



สำนักงานสถิติแห่งชาติ

แผนพัฒนาสถิติระดับพื้นที่ จังหวัดนครพนมฉบับที่ 2 (พ.ศ. 2561-2564)



คณะกรรมการสถิติจังหวัดนครพนม



แผนพัฒนาสถิติระดับพื้นที่ จังหวัดนครพนมฉบับที่ 2 (พ.ศ. 2561-2564)

คณะกรรมการสถิติจังหวัดนครพนม



บทสรุปผู้บริหาร

สำนักงานสถิติจังหวัดนครพนมได้จัดทำแผนพัฒนาสถิติระดับพื้นที่ จังหวัดนครพนมเพื่อเป็นการพัฒนาชุดข้อมูลเพื่อการตัดสินใจให้ครอบคลุมประเด็นยุทธศาสตร์การพัฒนาระดับพื้นที่ โดยจัดทำรายการข้อมูลสถิติพื้นฐานและรายการข้อมูลสถิติทางการตามประเด็นยุทธศาสตร์ในแผนพัฒนาจังหวัดที่มีความเชื่อมโยงกับตัวชี้วัดการพัฒนาของแผนพัฒนาเศรษฐกิจและสังคมแห่งชาติ ฉบับที่ 12 (พ.ศ. 2560-2564) ตามร่างและประเด็นยุทธศาสตร์ชาติ ระยะ 20 ปี ซึ่งเป็นการบูรณาการภารกิจระดับพื้นที่ (Area Base) ภารกิจของหน่วยงาน (Function Base) และภารกิจตามนโยบายของรัฐบาล (Agenda Base) เพื่อนำไปสู่การขับเคลื่อนประเทศบนฐานข้อมูลที่มีอยู่จริง ทั้งนี้ ประชาชนสามารถเข้าถึงและใช้ประโยชน์จากข้อมูลรวมทั้งติดตามการทำงานของภาครัฐ ทำให้เกิดการใช้งบประมาณในการพัฒนาพื้นที่อย่างมีประสิทธิภาพ รวมทั้งเกิดประสิทธิผลต่อการพัฒนาประเทศโดยรวม

แผนพัฒนาสถิติระดับพื้นที่ จังหวัดนครพนมมีวัตถุประสงค์หลักคือ

1. เพื่อศึกษาประเด็นยุทธศาสตร์ตามแผนพัฒนาจังหวัด แผนพัฒนาเศรษฐกิจและสังคมแห่งชาติ ฉบับที่ 12 (พ.ศ. 2560-2564) และร่างยุทธศาสตร์ชาติ ระยะ 20 ปี พร้อมทั้งกำหนดหน่วยงานที่จะต้องรับผิดชอบในการจัดทำข้อมูลที่ยังไม่มีหน่วยงานใดดำเนินการ และเชื่อมโยง/บูรณาการข้อมูลในระดับพื้นที่
2. เพื่อจัดทำชุดข้อมูลสถิติและสารสนเทศ (ผังสถิติทางการระดับจังหวัด) ที่สนับสนุนยุทธศาสตร์หลักของจังหวัด และจัดทำแผนพัฒนาสถิติระดับพื้นที่จังหวัดที่สอดคล้องกับตัวชี้วัดแผนพัฒนาจังหวัด และแผนพัฒนาเศรษฐกิจและสังคมแห่งชาติ ฉบับที่ 12 (พ.ศ.2560-2564) และร่างยุทธศาสตร์ชาติระยะ 20 ปี
3. เพื่อส่งเสริมการเข้าถึง เข้าใจ และใช้ประโยชน์ของข้อมูลสถิติและสารสนเทศร่วมกัน
4. เพื่อสร้างเครือข่ายการทำงานและสร้างความมีส่วนร่วมของหน่วยงานจัดเก็บข้อมูลในระดับพื้นที่
5. เพื่อพัฒนาบุคลากรด้านสถิติของหน่วยงานที่เกี่ยวข้อง ให้มีความเป็นมืออาชีพด้านข้อมูลสถิติและสารสนเทศ สามารถสนับสนุนยุทธศาสตร์ในระดับพื้นที่ และมีความรู้ความเข้าใจในกระบวนการนำแผนพัฒนาสถิติระดับพื้นที่เข้าเป็นส่วนหนึ่งของแผนพัฒนาจังหวัด และแผนปฏิบัติราชการประจำปีของจังหวัด
6. โดยจากการจัดทำผังรายการสถิติทางการและการตรวจสอบสถานะรายการข้อมูลสถิติดังกล่าวสรุปได้ว่า

สถานการณ์ข้อมูล และข้อเสนอแนะการพัฒนาการจัดเก็บข้อมูล

จากการตรวจสอบสถานะรายการข้อมูลตามแผนผังรายการสถิติทางการที่ได้นำเสนอในบทที่ 3 สามารถสรุปภาพรวมรายการสถิติทางการตามประเด็นยุทธศาสตร์การพัฒนาระดับพื้นที่ดังนี้

แผนพัฒนาระดับจังหวัดมีรายการสถิติทางการทั้งหมด 268 รายการ ซึ่งแบ่งสถานะรายการข้อมูลตามแผนผังรายการสถิติทางการ ได้ดังนี้

- รายการสถิติทางการที่มีการจัดเก็บข้อมูลเป็นปกติ 268 รายการ คิดเป็นร้อยละ 100
- รายการสถิติทางการที่ยังไม่มีการจัดเก็บข้อมูล 0 รายการ

ทั้งนี้ การพัฒนาชุดข้อมูลสถิติและสารสนเทศในระดับพื้นที่ มีความจำเป็นต้องเสริมสร้างศักยภาพของบุคลากรด้านสถิติและสารสนเทศ เพื่อสนับสนุนการจัดทำยุทธศาสตร์จังหวัด การนำข้อมูล/สถิติไปใช้ประโยชน์ การบริหารจัดการอย่างมีส่วนร่วมในระดับจังหวัด/ภาค รวมทั้ง การผลิตและการใช้ข้อมูลสนับสนุนการตัดสินใจอย่างเป็นระบบ และเป็นประโยชน์ในการพัฒนาพื้นที่อย่างต่อเนื่อง

คำนำ

แผนพัฒนาสถิติระดับพื้นที่ จังหวัดนครพนมถูกจัดทำขึ้นครั้งแรก ในปี 2557 ภายใต้ความร่วมมือทางวิชาการของสำนักงานสถิติแห่งชาติ กระทรวงมหาดไทย และสำนักงานคณะกรรมการพัฒนาระบบราชการ (ก.พ.ร.) เพื่อใช้เป็นเครื่องมือในการบูรณาการข้อมูลสถิติระดับพื้นที่ที่ตอบโจทย์ยุทธศาสตร์ของจังหวัดในลักษณะ Agenda Based รวมทั้งพัฒนาข้อมูลสถิติในระดับพื้นที่ให้สอดคล้องกับทิศทางการขับเคลื่อนแผนแม่บทระบบสถิติประเทศไทย ฉบับที่ 1 (พ.ศ. 2554-2558) โดยให้ความสำคัญกับการพัฒนารายการสถิติทางการของผลิตภัณฑ์ที่มีศักยภาพ (Product Champion : PC) และประเด็นปัญหาสำคัญ (Critical Issue : CI) ตามประเด็นยุทธศาสตร์ของแต่ละจังหวัด

ตลอดระยะเวลาที่ผ่านมา แผนพัฒนาสถิติฉบับดังกล่าว ถูกใช้เป็นเครื่องมือหลักในการพัฒนาชุดข้อมูล เพื่อสนับสนุนการตัดสินใจเชิงยุทธศาสตร์ของผู้บริหารในระดับจังหวัดมาโดยตลอด อย่างไรก็ตาม ปัจจุบันสำนักงานสถิติแห่งชาติอยู่ระหว่างการขับเคลื่อนแผนแม่บทระบบสถิติประเทศไทย ฉบับที่ 2 (พ.ศ. 2560 - 2564) และทุกจังหวัดได้มีการจัดทำแผนพัฒนาจังหวัด พ.ศ. 2561-2564 เพื่อให้สอดคล้องกับการพัฒนาประเทศตามร่างยุทธศาสตร์ชาติ ระยะ 20 ปี (พ.ศ. 2560-2579) แผนพัฒนาเศรษฐกิจและสังคมแห่งชาติ ฉบับที่ 12 (พ.ศ. 2560-2564) เป้าหมายการพัฒนาที่ยั่งยืน (Sustainable Development Goals: SDGs) รวมทั้งการปรับโครงสร้างประเทศไทยไปสู่ประเทศไทย 4.0 และการปฏิรูปประเทศในประเด็นต่างๆ

สำนักงานสถิติจังหวัดนครพนม จึงได้จัดทำแผนพัฒนาสถิติระดับพื้นที่ จังหวัดนครพนม พ.ศ. 2561-2564 โดยปรับปรุงรูปแบบและเนื้อหาของแผนพัฒนาสถิติฉบับเดิมให้มีความสอดคล้องกับแผนพัฒนาจังหวัด พ.ศ. 2561-2564 แผนแม่บทระบบสถิติประเทศไทย ฉบับที่ 2 และบริบทของการพัฒนาประเทศในระดับพื้นที่ตามแผนพัฒนาอื่น ๆ มากยิ่งขึ้น ซึ่งแผนพัฒนาสถิติระดับพื้นที่ จังหวัดนครพนมฉบับนี้ประกอบด้วยข้อมูลสถิติพื้นฐานด้านเศรษฐกิจ สังคม ทรัพยากรธรรมชาติและสิ่งแวดล้อม รวมทั้งข้อมูลสถิติตามยุทธศาสตร์ภายใต้แผนพัฒนาจังหวัด

ทั้งนี้ หวังเป็นอย่างยิ่งว่า แผนพัฒนาสถิติระดับพื้นที่ จังหวัดนครพนม พ.ศ. 2561-2564 จะเป็นเครื่องมือสำคัญในการพัฒนาข้อมูลระดับพื้นที่ตามยุทธศาสตร์การพัฒนาของแต่ละจังหวัด เพื่อขับเคลื่อนประเทศไปสู่ความมั่นคง มั่งคั่ง และยั่งยืน ต่อไป

(.....)

ผู้ว่าราชการจังหวัดนครพนม

ประธานกรรมการสถิติระดับจังหวัดนครพนม

.....2561

บรรณานุกรม

คณะกรรมการบริหารงานจังหวัดแบบบูรณาการจังหวัดนครพนม สำนักงานจังหวัด (2561-2564)

แผนพัฒนาจังหวัดนครพนม 4 ปี (พ.ศ. 2561 – 2564), กลุ่มงานยุทธศาสตร์และข้อมูลเพื่อการพัฒนาจังหวัด
สำนักงานจังหวัดนครพนม 2561

สารบัญ

	หน้า
บทสรุปผู้บริหาร	ก
คำนำ	ข
อภิธานศัพท์	
บทที่ 1 บทนำ	
1.1 หลักการและเหตุผล	1
1.2 วัตถุประสงค์ของโครงการ	2
1.3 แนวทางการจัดทำแผนพัฒนาสถิติระดับพื้นที่ จังหวัดนครพนม	3
บทที่ 2 ประเด็นยุทธศาสตร์การพัฒนาจังหวัด	
2.1 ข้อมูลพื้นฐานของจังหวัด	5
2.2 ประเด็นยุทธศาสตร์การพัฒนาจังหวัดและตัวชี้วัด	10
2.3 ผลการทบทวนความสอดคล้องเชื่อมโยงประเด็นยุทธศาสตร์การพัฒนาจังหวัด กับแผนพัฒนาเศรษฐกิจและสังคมแห่งชาติ ฉบับที่ 12 (พ.ศ.2560-2564)	13
บทที่ 3 ผังรายการข้อมูลสถิติ	
3.1 ข้อมูลพื้นฐาน	
- ด้านเศรษฐกิจ	62
- ด้านสังคม	78
- ด้านทรัพยากรธรรมชาติและสิ่งแวดล้อม	91
3.2 ข้อมูลสถิติ ตัวชี้วัด ตามประเด็นยุทธศาสตร์ในแผนพัฒนาจังหวัด	97
บทที่ 4 บทสรุป และข้อเสนอแนะการพัฒนาสถิติ	
4.1 สรุปสถานการณ์ข้อมูล และข้อเสนอแนะการพัฒนาการจัดเก็บข้อมูล	139
4.2 แผนปฏิบัติการพัฒนาการจัดเก็บข้อมูลสถิติระดับจังหวัด	141
บรรณานุกรม	159

สารบัญแผนภูมิ

	หน้า
แผนภูมิที่ 1 การคาดประมาณประชากรของจังหวัดนครพนม พ.ศ. 2553 2563 และ 2573	8
แผนภูมิที่ 2 ผลิตภัณฑ์จังหวัดต่อหัว ปี 2558 (จากมากไปน้อย)	10
แผนภูมิที่ 3 ร้อยละของรายได้เฉลี่ยต่อเดือนของครัวเรือน จำแนกตามรายได้ที่เป็นตัวเงิน (พ.ศ. 2556 – 2558)	11
แผนภูมิที่ 4 รายได้และค่าใช้จ่ายที่จำเป็นในการยังชีพเฉลี่ยต่อเดือน และหนี้สินต่อรายได้ของครัวเรือน พ.ศ. 2550 – 2556	11
แผนภูมิที่ 5 พื้นที่ปลูกข้าวนาปี (ข้าวเจ้า ข้าวเหนียว) จังหวัดนครพนม (แสนไร่)	13
แผนภูมิที่ 6 ผลผลิตข้าวนาปี (ตัน) และมูลค่าผลผลิต (ล้านบาท) (ข้าวเจ้า ข้าวเหนียว) จังหวัดนครพนม ปี 2555 – 2559	14
แผนภูมิที่ 7 จำนวนผู้มาเยี่ยมเยือน และรายได้จากการท่องเที่ยวของจังหวัดนครพนม	15
แผนภูมิที่ 8 จำนวนวันพักค้างคืนและค่าใช้จ่ายของผู้มาเยี่ยมเยือนจังหวัดนครพนม ปี 2559	15
แผนภูมิที่ 9 อุตสาหกรรมที่มีเงินลงทุนมากที่สุด 5 อันดับ	17
แผนภูมิที่ 10 ร้อยละของสถานประกอบการ จำแนกตามกิจกรรมทางเศรษฐกิจ	18
แผนภูมิที่ 11 จำนวนสถานประกอบการ จำแนกตามระยะเวลาการดำเนินกิจการ	18
แผนภูมิที่ 12 จำนวนคนทำงานและลูกจ้างของสถานประกอบการ จำแนกตามกิจกรรมทางเศรษฐกิจ	19
แผนภูมิที่ 13 ร้อยละของสถานประกอบการ ที่มีการใช้คอมพิวเตอร์/ อินเทอร์เน็ต ในการดำเนินกิจการ	19
แผนภูมิที่ 14 มูลค่าการค้าชายแดนรวม ปี 2556 – 2560 และเปรียบเทียบ ระหว่าง (ม.ค. – ส.ค. 2559 / 2560)	20
แผนภูมิที่ 15 แสดงมูลค่าการค้าชายแดนด้าน สปป.ลาว ปีงบประมาณ 2559	20
แผนภูมิที่ 16 มูลค่าการค้าชายแดนและการค้าผ่านแดน ปี พ.ศ. 2558 – (2560 ม.ค. – พ.ย.)	21
แผนภูมิที่ 17 แสดงข้อมูลสถิติผู้โดยสารขาเข้า – ขาออก ปี 2557 - ปัจจุบัน	22
แผนภูมิที่ 18 อัตราการว่างงานของจังหวัดนครพนม	23
แผนภูมิที่ 19 อัตราการมีงานทำของจังหวัดนครพนม	23
แผนภูมิที่ 20 ยอดการจัดสรร (เบี้ยผู้สูงอายุ) ประจำปีงบประมาณ พ.ศ. 2559 จังหวัดนครพนม	27
แผนภูมิที่ 21 จำนวนคนพิการที่มีบัตรประจำตัวคนพิการ จำแนกตามรายอำเภอ	28
แผนภูมิที่ 22 การประกอบอาชีพของผู้พิการที่มีบัตรประจำตัวคนพิการ	28
แผนภูมิที่ 23 แสดงสถิติข้อมูลสภาพพื้นที่ป่าไม้ของจังหวัดนครพนม ย้อนหลัง 4 ปี	33
แผนภูมิที่ 24 พื้นที่ป่าไม้จังหวัดนครพนม	34
แผนภูมิที่ 25 พื้นที่ป่าไม้จังหวัดนครพนมต่อพื้นที่ป่าไม้ประเทศไทย	34

สารบัญแผนภาพ

	หน้า
แผนภาพที่ 1 แสดงข้อมูลการปกครองของจังหวัดนครพนม	6
แผนภาพที่ 2 การเชื่อมโยงโครงข่ายคมนาคมขนส่งของจังหวัดนครพนม สู่ประเทศเพื่อนบ้าน และจีนตอนใต้	21
แผนภาพที่ 3 ความเชื่อมโยงของวิสัยทัศน์ พันธกิจ เป้าประสงค์รวม และประเด็นการพัฒนา	37
แผนภาพที่ 4 เป้าหมายและวัตถุประสงค์รวมของแผนพัฒนาเศรษฐกิจและสังคม ฉบับที่ 12	40

สารบัญตาราง

	หน้า
ตารางที่ 1 จำนวนประชากรจังหวัดนครพนม จำแนกตามอำเภอ เพศและครัวเรือน	7
ตารางที่ 2 การคาดประมาณประชากรของจังหวัดนครพนม พ.ศ. 2553 2563 และ 2573	
จำแนกตามช่วงอายุ	8
ตารางที่ 3 ผลิตภัณฑ์มวลรวมจังหวัด ณ ราคาประจำปี จำแนกตามสาขาการผลิต พ.ศ. 2556 – 2558	9
ตารางที่ 4 อัตราขยายตัวของ GPP และโครงสร้างการกระจายรายได้จากการผลิต	10
ตารางที่ 5 ข้อมูลพื้นฐานการเกษตร จังหวัดนครพนม ปี 2559	12
ตารางที่ 6 ข้อมูลพืชเศรษฐกิจ ปีเพาะปลูก 2559/60	13
ตารางที่ 7 แสดงผลการซื้อขายยาง ตลาดยาง กยท.จ.นครพนม ปีงบประมาณ 2560	14
ตารางที่ 8 ข้อมูลสถิติด้านการท่องเที่ยวของจังหวัดนครพนม พ.ศ. 2555 – 2559	16
ตารางที่ 9 แสดงจำนวนโรงงานในจังหวัดนครพนมแยกตามรายอำเภอ	17
ตารางที่ 10 ประชากรอายุ 15 ปีขึ้นไป จำแนกตามสถานภาพแรงงาน และเพศ	
จังหวัดนครพนม พ.ศ. 2556 - 2560	23
ตารางที่ 11 จำนวนครู และนักเรียน จำแนกตามสังกัด เป็นรายอำเภอ ปีการศึกษา 2559	24
ตารางที่ 12 สถิติการรับบริการของผู้ป่วยที่โรงพยาบาลนครพนม พ.ศ. 2556 - พ.ศ. 2558	25
ตารางที่ 13 สัดส่วนบุคลากรทางการแพทย์ต่อประชากร	26
ตารางที่ 14 สถานพยาบาล เตียง แพทย์ พยาบาล อัตราส่วนประชากรต่อแพทย์และอัตราส่วน	
ประชากรต่อเตียง จำแนกเป็นรายอำเภอ ปี 2560	26
ตารางที่ 15 ข้อมูลการเกิด-การตาย จังหวัดนครพนม	26
ตารางที่ 16 ร้อยละของผู้พิการ (มีบัตรประจำตัวคนพิการ) ประกอบอาชีพต่างๆ จำแนกรายอำเภอ	27
ตารางที่ 17 สถิติการจับกุมคดียาเสพติด แยกตามประเภทยาเสพติด ปีงบประมาณ พ.ศ. 2557 – 2560	29
ตารางที่ 18 ผู้ต้องขังที่เกี่ยวข้องกับยาเสพติดและได้รับการฝึกอบรมทักษะอาชีพ 2556 – 2560	29
ตารางที่ 19 จำนวนคดีอุบัติเหตุจราจรทางบก ของจังหวัดนครพนม ในปี พ.ศ. 2554 – 2557	30
ตารางที่ 20 ข้อมูลสภาพแหล่งน้ำธรรมชาติในพื้นที่จังหวัดนครพนม	31
ตารางที่ 21 แหล่งน้ำ จำแนกตามประเภทของแหล่งน้ำ ปี 2559	31
ตารางที่ 22 สภาพการใช้ที่ดินของจังหวัดนครพนม ปี พ.ศ. 2556	32
ตารางที่ 23 พื้นที่ป่าไม้ จำแนกตามประเภทของพื้นที่ป่า ปี 2559	33
ตารางที่ 24 ปริมาณขยะมูลฝอย จำแนกตามเขตการปกครอง พ.ศ. 2548 - 2559	34
ตารางที่ 25 บ่อขยะ และปริมาณขยะ (ตัน/วัน) ของจังหวัดนครพนม	35
ตารางที่ 26 ประเด็นการพัฒนาและตัวชี้วัดของจังหวัด	37
ตารางที่ 27 ความสอดคล้องระหว่างประเด็นพัฒนาจังหวัดนครพนม (พ.ศ.2561-2564)และประเด็น	
ยุทธศาสตร์ตามแผนพัฒนาเศรษฐกิจและสังคมแห่งชาติ ฉบับที่ 12	45
ตารางที่ 28 ความสอดคล้องระหว่างตัวชี้วัดตามแผนพัฒนาจังหวัดนครพนม (พ.ศ.2561-2564)	
และตัวชี้วัดตามแผนพัฒนาเศรษฐกิจและสังคมแห่งชาติ ฉบับที่ 12	45

อธิธานศัพท์

การจัดทำแผนพัฒนาสถิติระดับพื้นที่ (76 จังหวัด/18 กลุ่มจังหวัด) จังหวัดนครพนม มีการใช้เครื่องมือและรูปแบบเอกสารต่างๆ ซึ่งประกอบด้วยคำศัพท์ และคำย่อหลากหลาย ทั้งนี้เพื่อให้การขยายผลการดำเนินงาน มีความเข้าใจตรงกัน การทำงานเป็นไปในทิศทางเดียวกัน จึงได้รวบรวมคำศัพท์และคำย่อต่างๆ ที่เกิดขึ้นในการดำเนินงาน ให้ความหมาย หรือคำจำกัดความที่ใช้ในการดำเนินงานดังตารางต่อไปนี้

คำศัพท์/คำย่อ	ความหมาย
แผนพัฒนาสถิติระดับพื้นที่/ กลุ่มจังหวัด	เครื่องมือสำคัญในการกำหนดกรอบแนวทางการดำเนินงานเพื่อการพัฒนาสถิติในระยะ 1 ปี และระยะ 4 ปี ซึ่งจะกำหนดกิจกรรมต่างๆ เพื่อพัฒนาคุณภาพสถิติทางการ ว่ามีรายการใดบ้าง จะพัฒนาอย่างไร หน่วยงานใดเป็นผู้รับผิดชอบ พร้อมทั้งระบุงบประมาณ และระยะเวลา (Timeline) ที่ต้องดำเนินการด้วย
ผังสถิติทางการ	<p>รายการข้อมูลสถิติที่สำคัญ จำเป็นที่สามารถตอบสนองการณ ยูทธศาสตร์ และสภาพปัญหาในระดับพื้นที่ ซึ่งราชการส่วนภูมิภาค หรือคณะผู้บริหารจังหวัดมีความจำเป็นต้องใช้ในการวางแผนระดับนโยบายจังหวัด ทั้งแผนปฏิบัติงานและการจัดสรรงบประมาณในแผนงานและโครงการ ตลอดจนการติดตามสถานการณ์การพัฒนาของจังหวัด โดยผังสถิติทางการจะประกอบไปด้วย 2 ส่วน คือ</p> <ol style="list-style-type: none">1. ตารางแผนผังสถิติทางการตามประเด็นยุทธศาสตร์ ซึ่งประกอบด้วย<ol style="list-style-type: none">1.1 ชื่อชุดข้อมูล – ตัวชี้วัดที่สอดคล้องเชื่อมโยงกับยุทธศาสตร์การพัฒนาของจังหวัด1.2 รายการสถิติทางการที่สำคัญ พร้อมคุณลักษณะของข้อมูล ว่าเป็นข้อมูลระดับนามบัญญัติ (Nominal Scale) หรือข้อมูลระดับอันดับ (Ordinal Scale) หรือข้อมูลระดับช่วงชั้น (Interval Scale)/ข้อมูลระดับอัตราส่วน (Ratio Scale)1.3 สถานะการจัดเก็บข้อมูลในปัจจุบันว่ามีการจัดเก็บหรือไม่1.4 วิธีการจัดเก็บข้อมูล1.5 ความถี่ในการจัดเก็บข้อมูล1.6 หน่วยงานผู้รับผิดชอบ2. รายละเอียดสถิติทางการ (Official Statistics Metadata) ซึ่งจะมีรายละเอียดสำคัญ 5 ส่วน ได้แก่<ol style="list-style-type: none">2.1 การผลิต/จัดทำสถิติทางการ เป็นส่วนแรกที่แนะนำรายละเอียดกระบวนการจัดทำระเบียบการค้นคว้า เพื่อความเหมาะสมในการใช้ประโยชน์ต่อไป โดยมีรายละเอียดที่สำคัญ คือ<ol style="list-style-type: none">2.1.1 ชื่อโครงการ/งาน/ทะเบียน/รายงาน2.1.2 วิธีการเก็บรวบรวมข้อมูล ได้แก่ สัมมะโน สำรวจ ทะเบียน และรายงาน2.1.3 มาตรฐานการจำแนกข้อมูล2.1.4 รูปแบบการจัดเก็บข้อมูล ได้แก่ จัดเก็บในรูปเอกสาร/รายงาน จัดเก็บในรูปแบบไฟล์ข้อมูลดิจิทัล และฐานข้อมูล2.1.5 ความถี่ในการเก็บรวบรวมข้อมูล2.1.6 ความถี่ในการประมวลผลข้อมูล

คำศัพท์/คำย่อ	ความหมาย
	<p>2.2 การเผยแพร่สถิติทางการ เป็นส่วนที่ใช้ตรวจสอบความถูกต้องและเป็นปัจจุบันของสถิติทางการประกอบไปด้วย 3 ส่วน คือ</p> <p>2.2.1 วิธีการเผยแพร่</p> <p>2.2.2 ความถี่ในการเผยแพร่</p> <p>2.2.3 ระดับการเข้าถึงข้อมูล</p> <p>2.3 สถิติทางการ จะประกอบไปด้วย ชื่อสถิติทางการ ปีที่จัดทำ สาขา หมวด หมู่ รวมถึงวิธีการคำนวณที่ได้มาซึ่งสถิติทางการ (ที่เป็นตัวชี้วัด) โดยในหนึ่งการผลิตอาจมีสถิติทางการมากกว่า 1 รายการก็ได้</p> <p>2.4 คำนิยามที่สำคัญ</p> <p>2.5 หน่วยงานรับผิดชอบผลิต/จัดทำข้อมูล เพื่อระบุแหล่งที่มาและเจ้าของข้อมูลประกอบไปด้วย 7 ส่วน คือ</p> <p>2.5.1 กลุ่ม/ฝ่าย</p> <p>2.5.2 สำนัก/ศูนย์/กอง</p> <p>2.5.3 กรม/หน่วยงาน</p> <p>2.5.4 กระทรวง</p> <p>2.5.5 โทรศัพท์</p> <p>2.5.6 โทรสาร</p> <p>2.5.7 E-mail address</p>
รายการสถิติทางการ	ข้อมูลที่ใช้บรรยายเหตุการณ์หรือข้อเท็จจริง (facts) ของเรื่องต่างๆ ที่ต้องการศึกษา เช่น สถิติจำนวนผู้ป่วย สถิติจำนวนคนเกิด สถิติจำนวนคนตาย เป็นต้น
รายการข้อมูล (Data List)	ข้อเท็จจริง (facts) ที่เกี่ยวกับเรื่องต่างๆ ซึ่งอาจเป็นข้อเท็จจริงที่เป็นตัวเลข เช่น จำนวนผู้ป่วยที่ติดเชื้อ HIV ในหมู่บ้าน ราคาของพืชผักและผลไม้ต่างๆ ในหมู่บ้าน เป็นต้น หรืออาจเป็นข้อเท็จจริงที่ไม่ใช่ตัวเลข เช่น การศึกษา หรือ อาชีพของคนในหมู่บ้าน เป็นต้น
ตำแหน่งการพัฒนา Positioning	

บทที่ 1

บทนำ

1.1 หลักการและเหตุผล

ในช่วงเวลาที่ผ่านมาสองทศวรรษที่ผ่านมา บทบาทและความจำเป็นของข้อมูลสถิติในการใช้บริหารและพัฒนาประเทศต่าง ๆ ทั่วโลกได้ทวีความสำคัญขึ้นเป็นลำดับ โดยเฉพาะการนำสถิติมาใช้เป็นปัจจัยสนับสนุนการตัดสินใจในการวางนโยบาย การเลือกวิธีการปฏิบัติงาน ตลอดจนการกำกับดูแล เพื่อให้เกิดความก้าวหน้าในการพัฒนาประเทศในทุกด้าน ดังนั้น สำนักงานสถิติแห่งชาติ (สสช.) จึงมีเป้าหมายที่จะพัฒนาการผลิตและการจัดทำข้อมูลสถิติให้มีความครอบคลุม มีคุณภาพ ลดความซ้ำซ้อน และทันต่อสถานการณ์เปลี่ยนแปลง ตลอดจนการเผยแพร่ข้อมูลสถิติให้เป็นไปอย่างกว้างขวาง เพื่อทุกภาคส่วนได้เข้าถึงและใช้ประโยชน์ข้อมูลสถิติที่สำคัญ

ประเทศไทยเริ่มมีการดำเนินงานเกี่ยวกับสถิติของประเทศมาประมาณ 100 ปี โดยมีสำนักงานสถิติแห่งชาติทำหน้าที่เป็นหน่วยสถิติกลางผลิตสถิติในทุกสาขา ซึ่งส่วนใหญ่เป็นสถิติจากการสำรวนอกจากนั้นยังมีหน่วยงานภาครัฐจำนวนมากที่ผลิตสถิติจากระบบการรายงานงานทะเบียน โดยส่วนใหญ่เป็นสถิติที่เกี่ยวข้องกับการกิจการและการดำเนินงานของแต่ละหน่วยงาน ปัจจุบันหน่วยงานภาครัฐจำนวนมากมีการผลิตสถิติในเกือบทุกสาขา แม้ว่าการผลิตสถิติภายใต้ระบบดังกล่าวมีการพัฒนาอย่างต่อเนื่อง แต่ก็เป็นการพัฒนาที่ไม่เป็นไปในทิศทางเดียวกัน เป็นการพัฒนาที่ตอบสนองประโยชน์ในการใช้งานของแต่ละหน่วยงาน ซึ่งมีข้อจำกัดด้านบุคลากร งบประมาณ ฯลฯ แตกต่างกันไป ส่งผลให้เกิดความเหลื่อมล้ำด้านมาตรฐานและคุณภาพของงานด้านสถิติ และในบางกรณีเกิดความซ้ำซ้อนและสิ้นเปลืองงบประมาณในการดำเนินงานจึงเกิดแนวคิดในการพัฒนาระบบสถิติของประเทศให้เข้มแข็งและก้าวหน้าอย่างเป็นระบบ ผู้ใช้สามารถเข้าใจและเข้าถึงข้อมูลได้ง่าย โดยต้องอาศัยความร่วมมือจากหน่วยงานที่เกี่ยวข้องในการร่วมกันทบทวน ตรวจสอบ คัดกรองชุดข้อมูลสถิติที่สำคัญ จำเป็น สำหรับประเทศ ซึ่งจะก่อให้เกิดสมรรถนะด้านการผลิตสถิติของหน่วยงานต่าง ๆ ได้อย่างมีประสิทธิภาพ จึงเป็นที่มาของแผนแม่บทระบบสถิติประเทศไทย พ.ศ. 2554-2558 ซึ่งเป็นแผนแม่บทระบบสถิติประเทศไทยฉบับแรกนับตั้งแต่มีการประกาศใช้พระราชบัญญัติสถิติ พ.ศ. 2550 เพื่อใช้เป็นกรอบในการพัฒนาระบบสถิติของประเทศให้เข้มแข็งและก้าวหน้าอย่างเป็นระบบ รวมทั้งให้สถิติเป็นฐานสำคัญของการพัฒนาประเทศอย่างมีประสิทธิภาพ

ปัจจุบัน สำนักงานสถิติแห่งชาติดำเนินงานในการขับเคลื่อนแผนแม่บทระบบสถิติประเทศไทย ฉบับที่ 2 (พ.ศ. 2559-2564) เพื่อพัฒนาระบบสถิติของประเทศไปสู่เป้าหมายตามวิสัยทัศน์ที่กำหนดไว้ต่อเนื่องจากแผนแม่บทระบบสถิติประเทศไทย ฉบับที่ 1 ว่า “ประเทศไทยมีระบบสถิติที่ทุกหน่วยงานร่วมกันขับเคลื่อน เพื่อให้เกิดสถิติทางการที่ใช้ในการพัฒนาประเทศ” โดยมีเป้าประสงค์หลัก คือ การพัฒนาข้อมูลสถิติให้มีมาตรฐาน คุณภาพ และการบูรณาการ/การแลกเปลี่ยนเชื่อมโยงข้อมูลระหว่างหน่วยงานสู่การนำไปใช้ประโยชน์ร่วมกัน ในการตอบโจทย์การตัดสินใจและกำหนดนโยบาย การพัฒนาทุกระดับ (ประเทศ การกิจ และพื้นที่) ซึ่งได้กำหนดยุทธศาสตร์การพัฒนาระบบสถิติของประเทศไว้ 5 ยุทธศาสตร์ ดังนี้

- ยุทธศาสตร์ที่ 1 การพัฒนาระบบสถิติของประเทศเพื่อการวางแผนและติดตามผลการพัฒนาระดับประเทศและระดับจังหวัด/กลุ่มจังหวัด
- ยุทธศาสตร์ที่ 2 การบูรณาการสถิติจากข้อมูลการบริหารงานและสถิติจากการสำรวจและการเชื่อมโยงสถิติ
- ยุทธศาสตร์ที่ 3 การพัฒนาคุณภาพสถิติให้ได้มาตรฐานสากล
- ยุทธศาสตร์ที่ 4 การให้บริการสถิติที่สะดวกต่อการเข้าถึง เข้าใจ และใช้ประโยชน์
- ยุทธศาสตร์ที่ 5 การเสริมสร้างความเข้มแข็งของหน่วยสถิติและการพัฒนาสมรรถนะบุคลากรภาครัฐในด้านสถิติและเทคโนโลยีสารสนเทศ

อย่างไรก็ตาม แม้หน่วยงานต่างๆผลิตสถิติจำนวนมากเพื่อตอบสนองการใช้ประโยชน์ หลากหลายวัตถุประสงค์แต่แผนแม่บทระบบสถิติฯ จะครอบคลุมการบริหารจัดการเฉพาะ “สถิติทางการ” ซึ่งเป็นสถิติที่มีความสำคัญจำเป็นต่อการกำหนดนโยบายและติดตามสถานการณ์การพัฒนาระดับชาติ ระดับภารกิจ และระดับพื้นที่เท่านั้น โดยคณะอนุกรรมการสถิติรายสาขา และพื้นที่จะทำหน้าที่เป็นกลไกสำคัญ ในการบริหารจัดการสถิติแต่ละสาขา และพื้นที่ ภายใต้กรอบนโยบายและยุทธศาสตร์การพัฒนาระบบสถิติของประเทศ และรายงานความก้าวหน้าและปัญหาอุปสรรคต่อคณะกรรมการจัดระบบสถิติประเทศไทย 3 ด้าน (ด้านสังคม ด้านเศรษฐกิจ และด้านทรัพยากรธรรมชาติและสิ่งแวดล้อม)

สำหรับการพัฒนาระบบสถิติในระดับพื้นที่ เป็นการพัฒนาต่อยอดและขยายชุดข้อมูล เพื่อสนับสนุนการตัดสินใจจากประเด็นยุทธศาสตร์การพัฒนาจังหวัด3 ด้าน คือ ด้านสังคม ด้านเศรษฐกิจ และ ด้านทรัพยากรธรรมชาติและสิ่งแวดล้อม รวมทั้งชุดข้อมูลที่มีความเชื่อมโยงกับตัวชี้วัดการพัฒนาจังหวัดและ ภูมิภาคที่สอดคล้องกับร่างยุทธศาสตร์ชาติ ระยะ 20 ปี และแผนพัฒนาเศรษฐกิจและสังคมแห่งชาติ ฉบับที่ 12 (พ.ศ. 2560-2564) โดยการบูรณาการภารกิจระดับพื้นที่ (Area Base) ภารกิจของหน่วยงาน (Function Base) และภารกิจตามนโยบายของรัฐบาล (Agenda Base) ซึ่งจะนำไปสู่การขับเคลื่อนประเทศบนฐานข้อมูลที่มีอยู่จริง เกิดธรรมาภิบาลในการเข้าถึงข้อมูลเชิงยุทธศาสตร์ของประชาชน และก่อให้เกิดการใช้งบประมาณในการ พัฒนาพื้นที่อย่างมีประสิทธิภาพ รวมทั้งเกิดประสิทธิผลต่อการพัฒนาประเทศโดยรวม ซึ่งมีความจำเป็นต้องมี การพัฒนาเสริมสร้างศักยภาพของบุคลากรในด้านสถิติและสารสนเทศการจัดทำยุทธศาสตร์จังหวัด การนำ ข้อมูลสถิติไปใช้ประโยชน์ และการบริหารจัดการอย่างมีส่วนร่วมในระดับจังหวัด/ภาคเพื่อให้เกิดการผลิตและ การใช้ข้อมูลสนับสนุนการตัดสินใจอย่างเป็นระบบและเป็นประโยชน์ในการพัฒนาพื้นที่อย่างต่อเนื่อง

ดังนั้น จึงได้จัดทำแผนพัฒนาสถิติระดับพื้นที่ จังหวัดนครพนม โดยการศึกษาประเด็น ยุทธศาสตร์ของจังหวัด เพื่อจัดทำผังสถิติทางการของข้อมูลที่สำคัญ จำเป็น และเพียงพอต่อการตัดสินใจใน ระดับพื้นที่ รวมทั้งมีความสอดคล้องกับตัวชี้วัดการพัฒนาจังหวัดที่สอดคล้องกับแผนพัฒนาเศรษฐกิจและสังคม แห่งชาติ ฉบับที่ 12 (พ.ศ. 2560-2564) และร่างยุทธศาสตร์ชาติ ระยะ 20 ปีผ่านกลไกของคณะกรรมการสถิติระดับ จังหวัด เพื่อให้มีชุดข้อมูลสถิติและสารสนเทศในการสนับสนุนยุทธศาสตร์ของจังหวัด พร้อมนำเสนอแนวทางการพัฒนาการเก็บข้อมูลสำคัญในการพัฒนาพื้นที่ต่อไป

1.2 วัตถุประสงค์ของการจัดทำแผนพัฒนาสถิติระดับพื้นที่ จังหวัดนครพนม

1.2.1 เพื่อศึกษาประเด็นยุทธศาสตร์ตามแผนพัฒนาจังหวัด แผนพัฒนาเศรษฐกิจและสังคม แห่งชาติ ฉบับที่ 12 (พ.ศ. 2560-2564) และร่างยุทธศาสตร์ชาติ ระยะ 20 ปี พร้อมทั้งกำหนดหน่วยงานที่ จะต้องรับผิดชอบในการจัดทำข้อมูลที่ยังไม่มีหน่วยงานใดดำเนินการ และเชื่อมโยง/บูรณาการข้อมูลในระดับ พื้นที่

1.2.2 เพื่อจัดทำชุดข้อมูลสถิติและสารสนเทศ (ผังสถิติทางการระดับจังหวัด) ที่สนับสนุน ยุทธศาสตร์จังหวัด และจัดทำแผนพัฒนาสถิติระดับพื้นที่ที่สอดคล้องกับตัวชี้วัดแผนพัฒนาจังหวัด และ แผนพัฒนาเศรษฐกิจและสังคมแห่งชาติ ฉบับที่ 12 (พ.ศ.2560- 2564) และร่างยุทธศาสตร์ชาติ ระยะ 20 ปี

1.2.3 เพื่อส่งเสริมการเข้าถึง เข้าใจ และใช้ประโยชน์ของข้อมูลสถิติและสารสนเทศร่วมกัน

1.2.4 เพื่อสร้างเครือข่ายการทำงานและสร้างความมีส่วนร่วมของหน่วยงานจัดเก็บข้อมูล ในระดับพื้นที่

1.2.5 เพื่อพัฒนาบุคลากรด้านสถิติของหน่วยงานที่เกี่ยวข้อง ให้มีความเป็นมืออาชีพ ด้านข้อมูลสถิติและสารสนเทศ ที่สนับสนุนยุทธศาสตร์ในระดับพื้นที่และมีความรู้ความเข้าใจในกระบวนการนำ แผนพัฒนาสถิติระดับพื้นที่เข้าเป็นส่วนหนึ่งของแผนพัฒนาจังหวัด และแผนปฏิรูปราชการประจำปีของจังหวัด

1.3 แนวทางการจัดทำแผนพัฒนาสถิติระดับพื้นที่ จังหวัดนครพนม

การจัดทำแผนพัฒนาสถิติระดับพื้นที่ จังหวัดนครพนม ครั้งนี้ มีแนวทางการดำเนินการ ดังนี้

1.3.1 ศึกษาประเด็นยุทธศาสตร์ตามแผนพัฒนาจังหวัดนครพนม (พ.ศ.2561-2564) แผนพัฒนาเศรษฐกิจและสังคมแห่งชาติ ฉบับที่ 12 (พ.ศ.2560-2564) และร่างยุทธศาสตร์ชาติ ระยะ 20 ปี

1.3.2 ปรับปรุงภารกิจและองค์ประกอบของคณะกรรมการสถิติระดับจังหวัดให้สอดคล้องกับการจัดทำแผนพัฒนาสถิติระดับพื้นที่ และการปฏิรูประบบสถิติ

1.3.3 จัดทำผังรายการข้อมูลสถิติพื้นฐาน ประกอบด้วย ด้านสังคมด้านเศรษฐกิจ ด้านทรัพยากรธรรมชาติและสิ่งแวดล้อม พร้อมทั้งจัดทำผังรายการข้อมูลสถิติ ตัวชี้วัด ตามประเด็นยุทธศาสตร์ในแผนพัฒนาจังหวัด(พ.ศ.2561-2564)

1.3.4 ประชุมคณะกรรมการสถิติระดับจังหวัด/หรือผู้ที่เกี่ยวข้องกับการจัดทำ (ร่าง) แผนพัฒนาสถิติระดับพื้นที่ จังหวัดนครพนม เพื่อนำเสนอและขอมติเห็นชอบในเรื่องต่างๆ ดังนี้

- (ร่าง) แผนพัฒนาสถิติระดับพื้นที่ จังหวัดนครพนม
- ผังรายการข้อมูลสถิติพื้นฐาน ทั้ง 3 ด้าน
- ผังรายการข้อมูลสถิติที่สนับสนุนประเด็นยุทธศาสตร์จังหวัด

1.3.5 จัดทำแผนพัฒนาสถิติระดับพื้นที่ จังหวัดนครพนมรวบรวมข้อมูลตามผังรายการข้อมูลสถิติที่แสดงชื่อยุทธศาสตร์ ประเด็นยุทธศาสตร์ ตัวชี้วัด รายการสถิติ สถานะข้อมูล วิธีการเก็บรวบรวมข้อมูล หน่วยวัด ความถี่ของข้อมูล ระดับการนำเสนอ และหน่วยงานผู้รับผิดชอบ ทั้งนี้รายการสถิติในผังสถิติทางการ บางรายการอาจจะยังไม่มีผลผลิต หรือขาดหน่วยงานที่รับผิดชอบในปัจจุบัน ซึ่งจะต้องได้รับการพิจารณาเป็นส่วนหนึ่งของยุทธศาสตร์การพัฒนาในลำดับต่อไป

1.3.6 เผยแพร่แผนพัฒนาสถิติระดับพื้นที่ จังหวัดนครพนมและนำเสนอต่อคณะกรรมการจัดทำแผนพัฒนาจังหวัด และแผนปฏิบัติราชการประจำปีของจังหวัดพร้อมทั้งนำเสนอข้อมูลสถิติที่สนับสนุนแผนพัฒนาจังหวัดเช่น แผนพัฒนาคุณภาพชีวิตคนพิการจังหวัด พ.ศ. 2561 แผนยุทธศาสตร์ผู้สูงอายุจังหวัด พ.ศ. 2561 เป็นต้น

1.3.7 ติดตาม ประเมินผลและข้อเสนอแนะการพัฒนาการจัดเก็บข้อมูลและเสนอแผนการพัฒนาในอนาคต

บทที่ 2

ประเด็นยุทธศาสตร์การพัฒนาจังหวัด

ในบทนี้ประกอบด้วยเนื้อหา 2 ส่วน คือ **ส่วนที่หนึ่ง** (หัวข้อ 2.1) เป็นการศึกษาข้อมูลพื้นฐานในด้านต่างๆที่สำคัญของจังหวัด**ส่วนที่สอง** (ครอบคลุมเนื้อหาหัวข้อ 2.2-2.3) เป็นการวิเคราะห์ความสอดคล้องเชื่อมโยงประเด็นยุทธศาสตร์การพัฒนาจังหวัด และตัวชี้วัดการพัฒนาตามประเด็นยุทธศาสตร์ที่สำคัญกับแผนพัฒนาเศรษฐกิจและสังคมแห่งชาติ ฉบับที่ 12 (พ.ศ. 2560-2564)

2.1 ข้อมูลพื้นฐานจังหวัด

จังหวัดนครพนม ตั้งอยู่ในภาคตะวันออกเฉียงเหนือของประเทศไทย มีประวัติสืบทอดยาวนานมาหลายร้อยปี เดิมเคยเป็นมหานครของ “อาณาจักรศรีโคตรบูรณ” ที่รุ่งเรืองในอดีต ประมาณราวต้นพุทธศตวรรษที่ 12 เป็นอาณาจักรอิสระไม่ขึ้นกับใคร ในช่วงประมาณพุทธศตวรรษที่ 16 อาณาจักรศรีโคตรบูรณ ได้เสื่อมอำนาจลงตกอยู่ภายใต้การปกครองของอาณาจักรขอมต่อมาในราวพุทธศตวรรษที่ 18 ชื่อของ “ศรีโคตรบูรณ” ได้กลายมาเป็นเมืองในอาณาจักรล้านช้าง มีฐานะเป็นเมืองลูกหลวง โดยพระเจ้ากรุงศรีสัตนาคนหุตล้านช้าง ทรงสร้างเมืองที่ปากห้วยหินบูรณ (ปากห้วยบรรจบลำน้ำโขงฝั่งซ้ายตรงข้ามอำเภอท่าอุเทน เหนือเมืองนครพนม) และได้สืบทอดราชสมบัติต่อกันหลายพระองค์ ภายหลังย้ายเมืองมาตั้งที่ป่าไม้รวกห้วยศรีมั่งริมแม่น้ำโขงฝั่งซ้าย (คือเมืองเก่าได้เมืองท่าแขกในปัจจุบัน) ถึงปี พ.ศ. 2297 มีพระนครานุรักษ์ครองเมืองศรีโคตรบูรณ มีความเห็นว่าเมืองมิได้ตั้งอยู่ที่ปากห้วยแล้วจึงได้เปลี่ยนนามเมืองใหม่ว่า “เมืองมรุกขนคร” เพราะถือว่าสร้างขึ้นในดงไม้รวก นามเมืองศรีโคตรบูรณจึงเปลี่ยนไปตั้งแต่นั้น

ช่วงประมาณ พ.ศ. 2309 สมัยพระบรมราชาแก้ว หลังจากชนะศึกกับพระนครานุรักษ์ (คำสิงห์) เจ้าราชบุตรเขยผู้ไปสวามิภักดิ์ต่อพระเจ้าไชยเชษฐาธิราชที่ 2 (เจ้าองค์หล่อ) แห่งนครเวียงจันทน์ พระองค์ได้ย้ายเมืองข้ามฝั่งแม่น้ำโขงมาที่ปากบังฮวก (ฝั่งประเทศไทยปัจจุบันคือบริเวณวัดมรุกขนคร ตำบลอนนางหงส์ อำเภอธาตุพนม จังหวัดนครพนม) และต่อมาในปี พ.ศ.2321 พระเจ้ากรุงธนบุรีทรงพระกรุณาโปรดเกล้าฯ ให้สมเด็จพระยามหากษัตริย์ศึก และเจ้าพระยาสุรสิงหนาท ยกทัพมาตีเอาหัวเมืองทางแถบแม่น้ำโขง รวมไปถึงนครเวียงจันทน์ เมืองมรุกขนครจึงได้ขึ้นกับกรุงธนบุรีในสมัยนี้ แต่ยังคงปกครองตนเองอยู่ หลังจากนั้น ราวปี พ.ศ. 2322 สมัยพระบรมราชา (พรหม) ได้ย้ายเมืองจากปากบังฮวก มาอยู่ที่บ้านหนองจันทร์ (ห่างจากตัวเมืองนครพนมไปทางธาตุพนม 5 กม.) แล้วสถาปนาเมืองขึ้นใหม่ชื่อว่า “นครราชธานีศรีโคตรบูรณ” ต่อมาในช่วง พ.ศ. 2330 ได้ย้ายเมืองมาตั้งทางฝั่งขวาแม่น้ำโขงที่ปากห้วยบังฮวกบรรจบกับแม่น้ำโขง (ปัจจุบันอยู่ระหว่างบ้านดอนนางหงส์ท่า ตำบลอนนางหงส์ อำเภอธาตุพนม เลยลงไปถึงบ้านธาตุน้อยศรีบุญเรือง ตำบลพระกลางทุ่ง อำเภอธาตุพนม) เมื่อย้ายมาตั้งที่ปากห้วยบังฮวกได้ประมาณ 20 ปี น้ำก็ได้กัดเซาะตลิ่งพังลงมาก จึงได้ย้ายเมืองมาตั้งที่บ้านหนองจันทร์ (ห่างจากตัวเมืองนครพนมไปทางทิศใต้ 4 กิโลเมตร) ตั้งชื่อเมืองใหม่ว่า “นครบุรีราชธานี”

ต่อมาในปี พ.ศ. 2337 พระบาทสมเด็จพระพุทธยอดฟ้าจุฬาโลกมหาราช ทรงพระกรุณาโปรดเกล้าฯ ให้เปลี่ยนนามเมืองเสียใหม่ว่า “เมืองนครพนม” ขึ้นตรงต่อกรุงเทพมหานคร การที่พระราชทานนามว่า “เมืองนครพนม” สันนิษฐานได้ว่า อาจจะเนื่องด้วยเดิมเมืองนี้เป็นเมืองลูกหลวงมาก่อน เป็นเมืองที่มีความสำคัญทางประวัติศาสตร์ จึงให้ใช้คำว่า “นคร” หรืออีกนัยหนึ่งคำว่า “นคร” นี้ อาจรักษาชื่อเมืองเดิมไว้ คือ “เมืองนครบุรีราชธานี” ส่วนคำว่า “พนม” อาจจะเนื่องด้วยจังหวัดนี้มีองค์พระธาตุพนมประดิษฐานอยู่ หรืออาจจะเนื่องจากเดิมมีอาณาเขตไกลไปถึงดินแดนฝั่งซ้ายของแม่น้ำโขง คือบริเวณเมืองท่าแขก ซึ่งมีภูเขาสลับซับซ้อนมากมาย ไปจนถึงดินแดนของประเทศเวียดนาม จึงใช้คำว่า “พนม” เพราะแปลว่า “ภูเขา”

2.1.1 ลักษณะทางกายภาพ

จังหวัดนครพนม มีเนื้อที่ประมาณ 5,512.7 ตารางกิโลเมตร หรือประมาณ 3,445,437.5 ไร่ คิดเป็นร้อยละ 3 ของพื้นที่ภาคตะวันออกเฉียงเหนือ เป็นที่ราบสูง สูงกว่าระดับน้ำทะเลประมาณ 140 เมตร

ลักษณะภูมิประเทศ แบ่งเป็น 2 ตอน คือ

- **ตอนเหนือ** สภาพพื้นที่ส่วนใหญ่เป็นเนินสูงและที่ดอนมีป่าไม้สลับกับพื้นที่ราบ ทางตอนกลางและตะวันตกของพื้นที่จะเป็นที่ราบลุ่มมีลักษณะเป็น หุบกว้างซึ่งปีใดมีฝนตกชุกจะมีสภาพน้ำท่วมขัง

- **ตอนใต้** พื้นที่บริเวณใกล้แม่น้ำโขงเป็นที่ราบลุ่มมีน้ำท่วมถึง ส่วนทางทิศตะวันตกซึ่งอยู่ห่างออกไปพื้นที่มีลักษณะเป็นลูกคลื่นและที่ดอน สภาพป่าเป็นไม้เต็งรัง พื้นดินส่วนมากเป็นหินลูกรัง บางส่วนมีลักษณะเป็นเนินและที่ต่ำสลับกัน

ลักษณะภูมิอากาศ

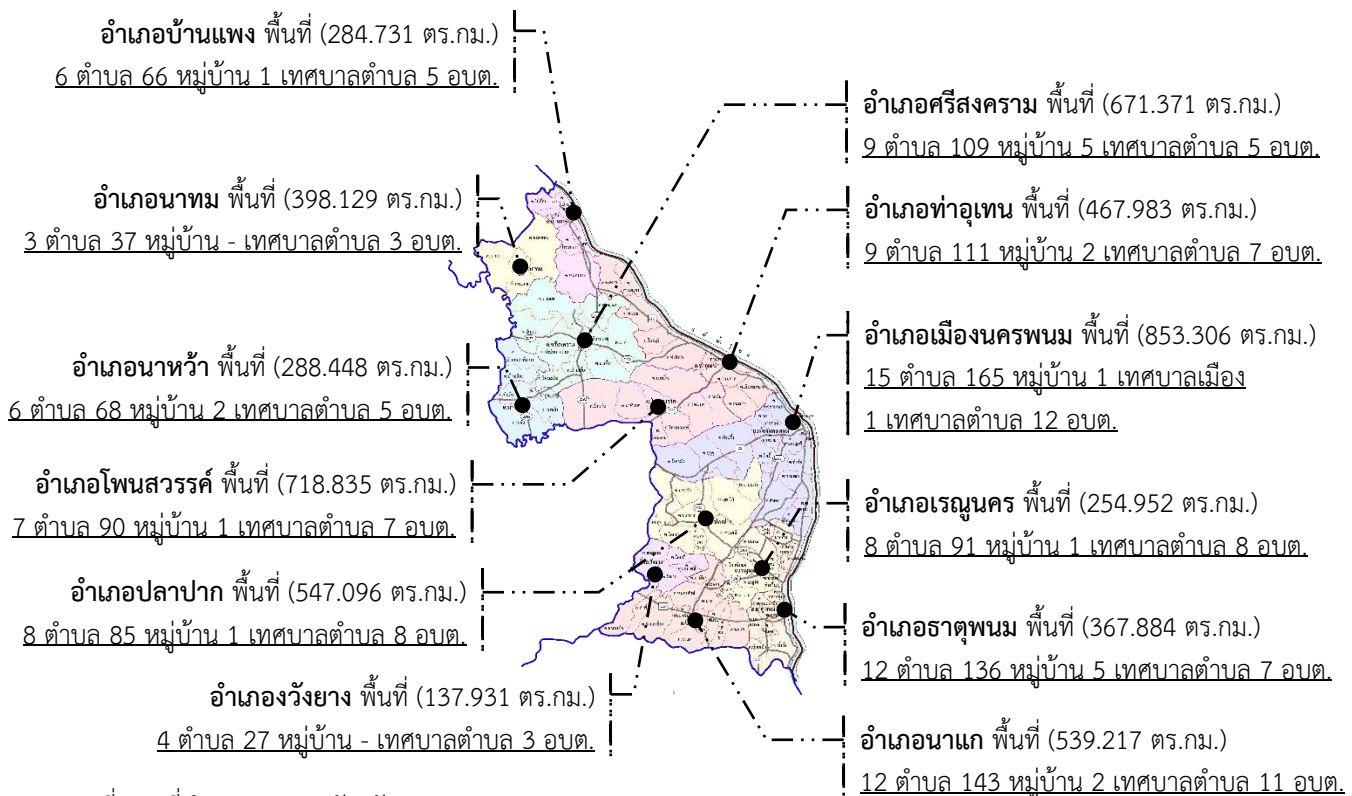
โดยทั่วไป จังหวัดนครพนมเป็นจังหวัดที่มีฝนตกชุกในฤดูฝน ทั้งนี้เพราะได้รับอิทธิพลจากพายุไซร่อนในทะเลจีนใต้ รวมทั้งอิทธิพลจากป่าไม้และเทือกเขาจากสาธารณรัฐประชาธิปไตยประชาชนลาว ฝนตกชุกตั้งแต่เดือนพฤษภาคมถึงเดือนตุลาคม ซึ่งในปี 2559 มีฝนตกประมาณ 143 วัน ปริมาณน้ำฝนเฉลี่ยประมาณ 2,383.1 มิลลิเมตรต่อปี อุณหภูมิสูงสุด 41.4 องศาเซลเซียส อุณหภูมิต่ำสุด 8.2 องศาเซลเซียส

2.1.2 ข้อมูลการปกครองของจังหวัด/จำนวนประชากร

ในปี 2560 จังหวัดนครพนมแบ่งเขตการปกครองออกเป็น 12 อำเภอ 99 ตำบล 1,128 หมู่บ้าน โดยมีอำเภอดังนี้ อำเภอเมืองนครพนม อำเภอท่าอุเทน อำเภอธาตุพนม อำเภอนาแก อำเภอนาหว้า อำเภอบ้านแพง อำเภอปลาปาก อำเภอโพนสวรรค์ อำเภอเรณูนคร อำเภอศรีสงคราม อำเภอนาทม และอำเภอวังยาง

การปกครองส่วนท้องถิ่น ประกอบด้วยองค์การบริหารส่วนจังหวัด 1 แห่ง เทศบาลเมือง 1 แห่ง เทศบาลตำบล 21 แห่ง และมีองค์การบริหารส่วนตำบล (อบต.) 81 แห่ง

แผนภาพที่ 1 แสดงข้อมูลการปกครองของจังหวัดนครพนม



(ที่มา : ที่ทำการปกครองจังหวัดนครพนม 2560)

จังหวัดนครพนม ประกอบด้วยกลุ่มชน 8 เผ่า ได้แก่ ไทยลาว, เผ่าผู้ไท, เผ่าไทยญ้อ(ญ้อ), เผ่าไทยโส้หรือไทยกะโซ่, เผ่าไทยกะเลิง, ไทยข่า, เผ่าไทแสก, และไทกวน รวมไปถึงชาวไทยเชื้อสายจีนและเวียดนาม อาศัยอยู่ร่วมกันอย่างสมานฉันท์ ซึ่งชนเผ่าต่าง ๆ มีความหวงแหนในศิลปวัฒนธรรมและขนบธรรมเนียมประเพณีของตนเอง และยังคงรักษาเอกลักษณ์ของตนเองไว้เป็นอย่างดี

จำนวนประชากรในจังหวัดนครพนมมีทั้งสิ้น 718,028 คน แยกเป็น เพศชาย 358,311 คน เพศหญิง 359,717 คน จำนวนครัวเรือน 220,693 ครัวเรือน

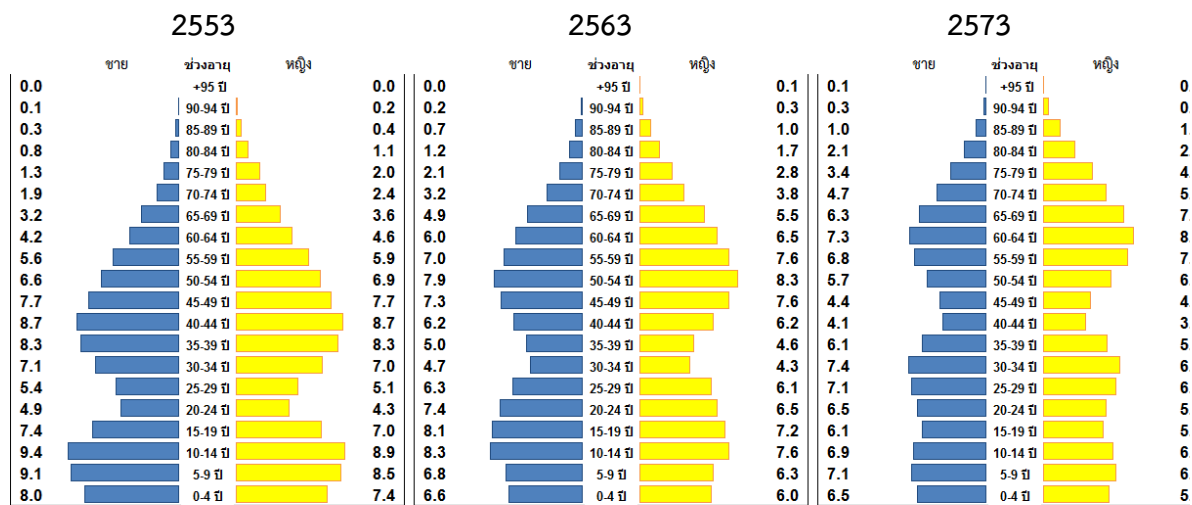
ตารางที่ 1 จำนวนประชากรจังหวัดนครพนม จำแนกตามอำเภอ เพศและครัวเรือน

อำเภอ	ประชากร (คน)				ความหนาแน่น (คน/ตร.กม.)
	ชาย	หญิง	รวม	ร้อยละ	
จังหวัดนครพนม	358,311	359,717	718,028	100.0	129.8
ในเขตเทศบาล	88,631	91,805	180,436	25.1	
นอกเขตเทศบาล	269,680	267,912	537,592	74.9	
เมืองนครพนม	71,956	72,263	144,219	20.1	169.0
ในเขตเทศบาล	17,864	19,390	37,254		
นอกเขตเทศบาล	54,092	52,873	106,965		
ปลาปาก	27,122	27,060	54,182	7.5	99.0
ในเขตเทศบาล	1,911	2,034	3,945		
นอกเขตเทศบาล	25,211	25,026	50,237		
ท่าอุเทน	29,969	29,705	59,674	8.3	127.5
ในเขตเทศบาล	5,568	5,630	11,198		
นอกเขตเทศบาล	24,401	24,075	48,476		
บ้านแพง	17,812	17,743	35,555	5.0	124.9
ในเขตเทศบาล	4,425	4,584	9,009		
นอกเขตเทศบาล	13,387	13,159	26,546		
ธาตุพนม	41,347	41,926	83,273	11.6	226.4
ในเขตเทศบาล	18,450	18,594	37,044		
นอกเขตเทศบาล	22,897	23,332	46,229		
เรณูนคร	23,146	23,128	46,274	6.4	181.5
ในเขตเทศบาล	2,219	2,493	4,712		
นอกเขตเทศบาล	20,927	20,635	41,562		
นาแก	38,145	38,797	76,942	10.7	142.7
ในเขตเทศบาล	5,793	6,143	11,936		
นอกเขตเทศบาล	32,352	32,654	65,006		
ศรีสงคราม	34,749	34,992	69,741	9.7	103.9
ในเขตเทศบาล	17,990	18,118	36,108		
นอกเขตเทศบาล	16,759	16,874	33,633		
นาหว้า	25,719	25,994	51,713	7.2	179.3
ในเขตเทศบาล	11,671	12,050	23,721		
นอกเขตเทศบาล	14,048	13,944	27,992		
โพนสวรรค์	28,843	28,845	57,688	8.0	80.3
ในเขตเทศบาล	2,740	2,769	5,509		
นอกเขตเทศบาล	26,103	26,076	52,179		
นาทม	11,735	11,600	23,335	3.2	58.6
วังยาง	7,768	7,664	15,432	2.1	111.9

(ที่มา : <http://stat.dopa.go.th/stat/statnew/statMenu/newStat/home.php> ส่วนบริหารและพัฒนาเทคโนโลยีการทะเบียน สำนักบริหารการทะเบียน กรมการปกครอง ธันวาคม 2560)

จังหวัดนครพนม มีจำนวนประชากรประมาณ 7 แสนกว่าคน โดยแบ่งเป็นชาย หญิงในสัดส่วนที่ใกล้เคียงกัน

แผนภูมิที่ 1 การคาดประมาณประชากรของจังหวัดนครพนม พ.ศ. 2553 2563 และ 2573



ที่มา : การคาดประมาณประชากรของประเทศไทย พ.ศ. 2553 – 2573 สำนักงานคณะกรรมการพัฒนาเศรษฐกิจและสังคมแห่งชาติ

ตารางที่ 2 การคาดประมาณประชากรของจังหวัดนครพนม พ.ศ. 2553 2563 และ 2573 จำแนกตามช่วงอายุ

ช่วงอายุ	รวม		
	2553	2563	2573
0 - 4 ปี	44,500 (7.3)	34,800 (5.9)	32,300 (5.9)
5 - 14 ปี	103,500 (17.0)	79,500 (13.5)	69,600 (12.6)
15 - 24 ปี	68,000 (11.1)	80,400 (13.6)	61,500 (11.1)
25 - 59 ปี	318,900 (52.2)	284,100 (48.2)	243,400 (44.1)
60 ปีขึ้นไป	75,700 (12.4)	110,600 (18.8)	144,900 (26.3)

ที่มา : การคาดประมาณประชากรของประเทศไทย พ.ศ. 2553 - 2573 สำนักงานคณะกรรมการพัฒนาเศรษฐกิจและสังคมแห่งชาติ

จะเห็นได้ว่า ในปี 2553 ประชากรในช่วงอายุ 0 – 4 ปี และช่วงอายุ 5 – 14 ปี มีประมาณร้อยละ 7.3 และร้อยละ 17.0 เมื่อการคาดการณ์หลังจากนั้น 10 ปี พบว่าประชากรในวัยดังกล่าว ลดลง โดยในช่วงอายุ 0 – 4 ปี ลดลง ร้อยละ 21.8 และช่วงอายุ 5 – 14 ปี ลดลง ร้อยละ 23.2 ซึ่งจะเกิดขึ้นในอีก 2 ปีข้างหน้า และจากนี้ไปอีก 10 ปีข้างหน้า จะเห็นได้ว่าประชากรในช่วงอายุ 0 – 4 ปี จะมีอัตราการตกที่ ร้อยละ 5.9 ส่วนช่วงอายุ 5 – 14 ปี จะลดลงอีกร้อยละ 12.5

เมื่อพิจารณาช่วงวัยเกษียณ หรือช่วงอายุ 60 ปีขึ้นไป ในปี 2553 ประชากรดังกล่าว มีร้อยละ 12.4 แต่จากการคาดการณ์หลังจากนั้น 10 ปี พบว่า ประชากรในช่วงอายุดังกล่าว เพิ่มขึ้น ร้อยละ 46.1 หรือเพิ่มขึ้นเป็นร้อยละ 18.8 ของประชากรในปี 2563 ซึ่งถือได้ว่าจังหวัดนครพนมเข้าสู่สังคมผู้สูงอายุ โดยในปี 2565 มีการคาดการณ์ว่าจังหวัดนครพนม จะเข้าสู่สังคมผู้สูงอายุโดยสมบูรณ์ เนื่องจากมีประชากรกลุ่มนี้ มีสัดส่วนสูงถึงร้อยละ 20.2 และจะสูงขึ้นเรื่อย ๆ ไปจนถึงปี 2573 และเมื่อคาดการณ์ไป

จนถึง ปี 2573 ประชากรกลุ่มนี้จะยังเพิ่มขึ้น ร้อยละ 31.0 จากปี 2563 หรือเป็นร้อยละ 26.3 ของประชากรในปีนั้น

สังคมผู้สูงอายุ (Aging Society)

หมายถึง สังคมที่มีประชากรอายุ 60 ปีขึ้นไปที่อยู่จริงในพื้นที่ต่อประชากรทุกช่วงอายุในพื้นที่เดียวกัน ในอัตราเท่ากับหรือมากกว่าร้อยละ 10 ขึ้นไป หรือมีประชากรอายุ 65 ปีขึ้นไปที่อยู่จริงในพื้นที่ต่อประชากรทุกช่วงอายุในพื้นที่เดียวกัน ในอัตราเท่ากับหรือมากกว่าร้อยละ 7 ขึ้นไป

สังคมผู้สูงอายุโดยสมบูรณ์ (Aged Society)

หมายถึง สังคมที่มีประชากรอายุ 60 ปีขึ้นไปที่อยู่จริงในพื้นที่ต่อประชากรทุกช่วงอายุในพื้นที่เดียวกัน ในอัตราเท่ากับหรือมากกว่าร้อยละ 20 ขึ้นไป หรือมีประชากรอายุ 65 ปีขึ้นไปที่อยู่จริงในพื้นที่ต่อประชากรทุกช่วงอายุในพื้นที่เดียวกัน ในอัตราเท่ากับหรือมากกว่าร้อยละ 14 ขึ้นไป

2.1.3 ด้านเศรษฐกิจ

เศรษฐกิจ

โครงสร้างผลิตภัณฑ์มวลรวมจังหวัดนครพนม ในปี พ.ศ. 2558 สามารถจำแนกได้เป็น 2 ประเภท คือ (1) แยกตามภาคการผลิต และ (2) แยกตามรายสาขาการผลิต ดังนี้

ตารางที่ 3 ผลิตภัณฑ์มวลรวมจังหวัด ณ ราคาประจำปี จำแนกตามสาขาการผลิต พ.ศ. 2556 - 2558

หน่วย : ล้านบาท	ปี พ.ศ.		
สาขาการผลิต	2556	2557	2558
ภาคเกษตร	15,033	12,023	10,980
เกษตรกรรม การล่าสัตว์ และการป่าไม้	14,866	11,857	10,804
การประมง	167	165	175
ภาคนอกเกษตร	25,667	26,004	27,094
การทำเหมืองแร่และเหมืองหิน	270	354	472
อุตสาหกรรม	2,557	2,618	3,042
การไฟฟ้า แก๊ส และการประปา	472	521	538
การก่อสร้าง	2,076	1,979	2,167
การขายส่ง การขายปลีก การซ่อมแซมยานยนต์ จักรยานยนต์ ของใช้ส่วนบุคคลและของใช้ในครัวเรือน	3,801	3,597	3,982
โรงแรมและภัตตาคาร	112	120	145
การขนส่ง สถานที่เก็บสินค้า และการคมนาคม	1,958	2,338	1,724
ตัวกลางทางการเงิน	1,831	2,053	2,220
บริการด้านอสังหาริมทรัพย์ การให้เช่า และบริการทางธุรกิจ	1,712	1,346	1,432
การบริหารราชการแผ่นดินและการป้องกันประเทศ รวมทั้งการประกันสังคมภาคบังคับ	2,370	1,830	2,367
การศึกษา	6,887	7,523	7,173
การบริการด้านสุขภาพและสังคม	854	960	1,053
การให้บริการชุมชน สังคม และบริการส่วนบุคคลอื่น ๆ	684	682	689
ลูกจ้างในครัวเรือนส่วนบุคคล	84	81	88
ผลิตภัณฑ์มวลรวมจังหวัด	40,700	38,027	38,073
ผลิตภัณฑ์มวลรวมจังหวัด ต่อคน (บาท)	70,689	66,404	66,799
ประชากร (1,000 คน)	576	573	570

ที่มา: สำนักงานคณะกรรมการพัฒนาเศรษฐกิจและสังคมแห่งชาติ

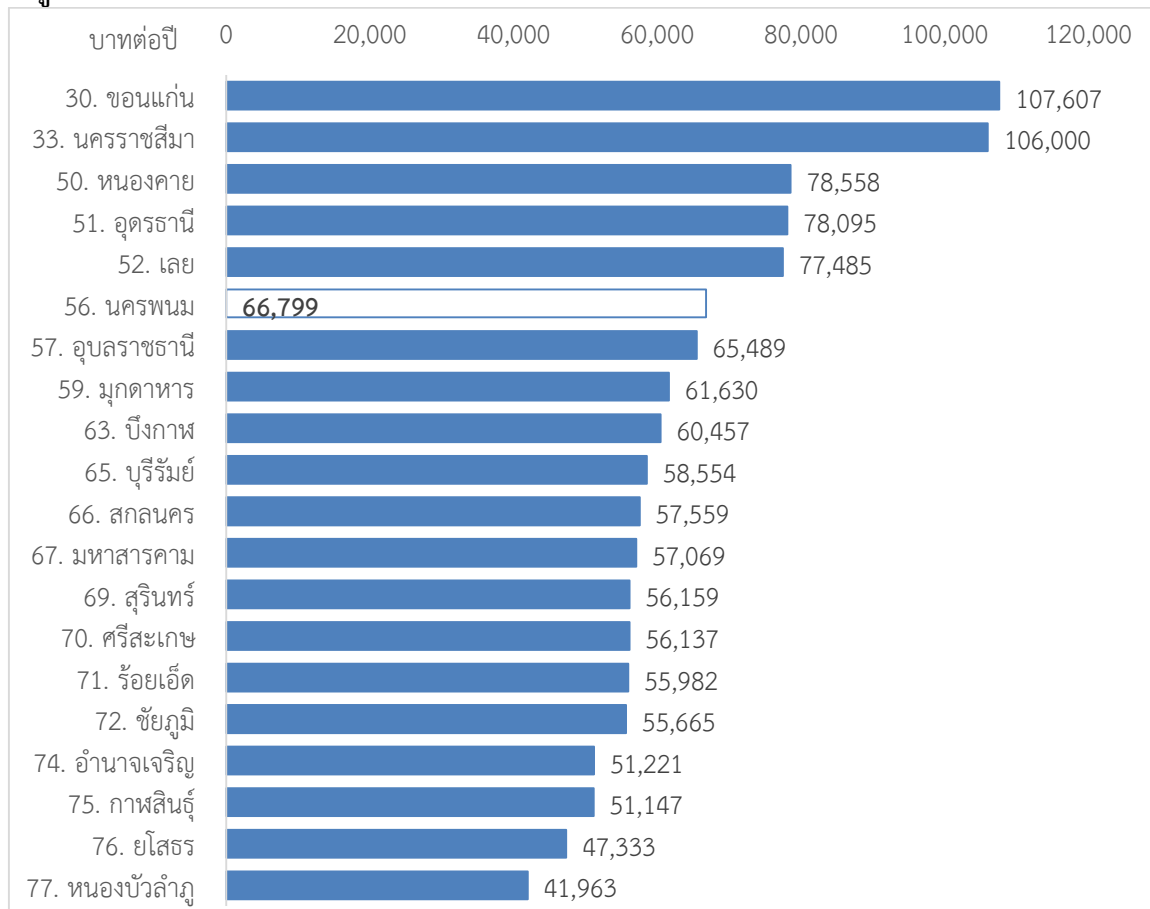
ตารางที่ 4 อัตราขยายตัวของ GPP และโครงสร้างการกระจายรายได้จากการผลิต

(ร้อยละ)

กลุ่มจังหวัด “สนุก”	อัตราขยายตัวที่แท้จริง		โครงสร้าง ณ ราคาประจำปี	
	2557	2558	2557	2558
มุกดาหาร	1.7	3.2	1.6	1.6
นครพนม	-0.6	1.7	2.9	2.9
สกลนคร	-1.2	-1.3	3.7	3.5

อัตราขยายตัวของ GPP และโครงสร้างการกระจายรายได้จากการผลิตของจังหวัดนครพนม มีอัตราขยายตัวเป็นอันดับ 6 ของภาค ซึ่งมีอัตราการขยายตัวจากร้อยละ -0.6 จากปี 2557 เพิ่มขึ้นเป็นร้อยละ 1.7 ในปี 2558 หรือประมาณ 2.8 เท่า

แผนภูมิที่ 2 ผลิตภัณฑ์จังหวัดต่อหัว ปี 2558 (จากมากไปน้อย)

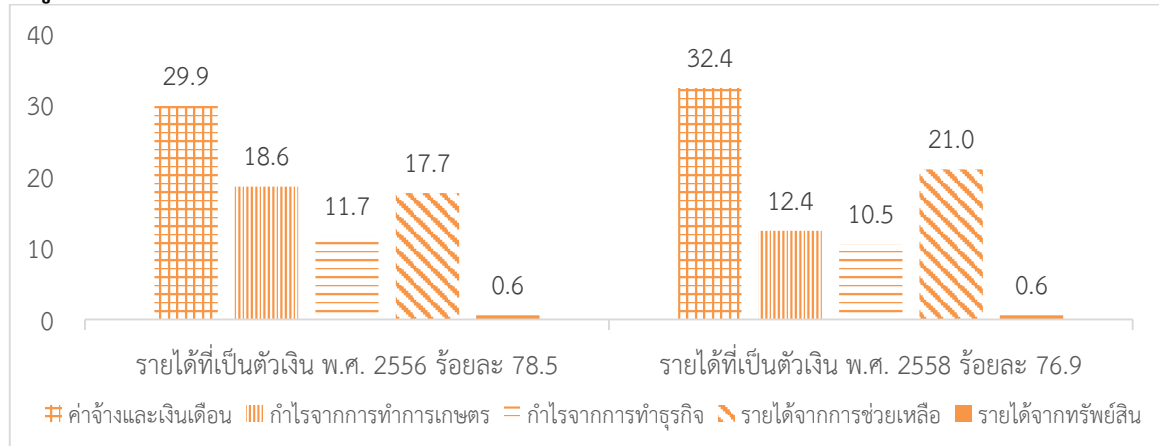


ที่มา : เว็บไซต์กรมบัญชีกลาง กระทรวงการคลัง

ส่วนรายได้เฉลี่ยต่อหัวต่อปี อยู่ที่ 66,799 บาท จัดเป็นอันดับที่ 56 ของประเทศ อันดับที่ 6 ของภาค เพิ่มขึ้นจากปี 2556 ร้อยละ 0.6

โดยร้อยละของรายได้เฉลี่ยต่อเดือนของครัวเรือน ส่วนใหญ่รายได้ประจำที่เป็นตัวเงินของประชาชนมากกว่าร้อยละ 70 มาจากการทำงาน โดยเกือบ 1 ใน 3 เป็นค่าจ้างและเงินเดือน หรือร้อยละ 29.9 ในปี พ.ศ. 2556 (เพิ่มขึ้น 1.08 เท่า) เป็นร้อยละ 32.4 ในปี พ.ศ. 2558 ส่วนผลกำไรจากการทำการเกษตร ในปี พ.ศ. 2556 คิดเป็นร้อยละ 18.6 ในปี พ.ศ. 2558 ลดลงเหลือร้อยละ 12.4 หรือลดลง 1.5 เท่าของผลกำไรจากการทำการเกษตร และรายได้จากการทำธุรกิจในปี พ.ศ. 2556 จากร้อยละ 11.7 (ลดลงร้อยละ 10.3) เป็นร้อยละ 10.5 ในปี พ.ศ. 2558

แผนภูมิที่ 3 ร้อยละของรายได้เฉลี่ยต่อเดือนของครัวเรือน จำแนกตามรายได้ที่เป็นตัวเงิน (พ.ศ. 2556, 2558)



ด้านค่าใช้จ่ายเฉลี่ยต่อเดือน ในปี พ.ศ. 2556 ครัวเรือนมีค่าใช้จ่ายต่อเดือน 11,447 บาท ในปี พ.ศ. 2558 เป็น 13,973 บาท หรือเพิ่มขึ้นร้อยละ 22.1

ในขณะที่หนี้สินของครัวเรือน ปี 2558 คิดเป็น 6.5 เท่าของรายได้ของครัวเรือน ซึ่งเพิ่มขึ้น ร้อยละ 3.2 จากปี พ.ศ. 2556 (6.3 เท่า) และเพิ่มขึ้น ร้อยละ 20.4 จากปี พ.ศ. 2554 (5.4 เท่า)

แผนภูมิที่ 4 รายได้และค่าใช้จ่ายที่จำเป็นในการยังชีพเฉลี่ยต่อเดือน และหนี้สินต่อรายได้ของครัวเรือน พ.ศ. 2550 - 2556



ที่มา : รายงานผลการสำรวจภาวะเศรษฐกิจและสังคมของครัวเรือน สำนักงานสถิติจังหวัดนครพนม

จากการสำรวจ ในปี พ.ศ. 2558 พบว่า ค่าใช้จ่ายด้านอาหาร/เครื่องดื่ม/ยาสูบ คิดเป็น ร้อยละ 46.0 ค่าที่อยู่อาศัย แต่งบ้านและเครื่องใช้ ร้อยละ 17.0 ค่ายานพาหนะ/การเดินทาง ร้อยละ 16.0 ค่าใช้จ่ายส่วนบุคคล/เครื่องนุ่งห่ม/รองเท้า ร้อยละ 6.5 การสื่อสาร ร้อยละ 2.7 ส่วนร้อยละ 4.2 เป็นค่าใช้จ่ายอื่น ๆ

เกษตร

ในปี 2559 จังหวัดนครพนมมีพื้นที่การเกษตร 2,125,850 ไร่ คิดเป็นร้อยละ 61.19 ของพื้นที่จังหวัด มีครัวเรือนทั้งสิ้น 220,693 ครัวเรือน ประชาชนประกอบอาชีพด้านการเกษตร 121,169 ครัวเรือน หรือร้อยละ 58.44 ของครัวเรือนทั้งหมด

ตารางที่ 5 ข้อมูลพื้นฐานการเกษตร จังหวัดนครพนม ปี 2559

ที่	อำเภอ	ตำบล	หมู่บ้าน	พื้นที่ทั้งหมด(ไร่)	ครัวเรือนทั้งหมด	ครัวเรือนเกษตร
1	เมืองนครพนม	15	165	533,316	46,543	18,477
2	ปลาปาก	8	85	341,935	16,319	10,300
3	ท่าอุเทน	9	111	292,489	16,419	9,069
4	บ้านแพง	6	66	177,957	10,800	6,271
5	ธาตุพนม	12	136	229,928	24,397	10,504
6	เรณูนคร	8	91	158,720	13,515	8,414
7	นาแก	12	143	337,011	22,034	15,762
8	ศรีสงคราม	9	109	419,607	20,082	13,667
9	นาหว้า	6	68	180,280	15,519	9,431
10	โพนสวรรค์	7	90	449,272	16,826	11,424
11	นาทม	3	37	248,831	6,760	4,346
12	วังยาง	4	27	76,169	4,283	3,504
	รวม	99	1,128	3,445,437.5	213,497	121,169

(ที่มา : สำนักงานเกษตรจังหวัดนครพนม)

จากข้อมูลพื้นฐานทางเศรษฐกิจที่สำคัญ โดยพื้นที่ส่วนใหญ่เป็นพื้นที่ปลูกข้าวนาปี 1,322,123 ไร่ แบ่งออกเป็น ข้าวจ้าวนาปี ร้อยละ 55.2 และข้าวเหนียวนาปี ร้อยละ 44.8 ของพื้นที่ปลูกข้าวทั้งหมด ยางพารา เนื้อที่ 374,488 ไร่ มันสำปะหลัง เนื้อที่ 14,596 ไร่ ยาสูบ เนื้อที่ 9,033 ไร่ สับปะรด เนื้อที่ 5,541 ไร่ และ ลิ้นจี่ นพ.1 จำนวน 1,711 ไร่

พืชเศรษฐกิจที่สำคัญ ปี พ.ศ. 2559/2560 ได้แก่

ข้าวจ้าวนาปี มีปริมาณผลผลิตรวมประมาณ 314,662.4 ตัน มีเนื้อที่เพาะปลูก จำนวน 762,339 ไร่ ผลผลิตเฉลี่ยต่อไร่ 413 กิโลกรัม

ข้าวเหนียวนาปี มีปริมาณผลผลิตรวมประมาณ 264,275.3 ตัน มีเนื้อที่เพาะปลูก จำนวน 619,784 ไร่ ผลผลิตเฉลี่ยต่อไร่ 426 กิโลกรัม

ยางพารา มีปริมาณผลผลิตรวมประมาณ 69,588.4 ตัน มีเนื้อที่เพาะปลูก จำนวน 374,488 ไร่ ผลผลิตเฉลี่ยต่อไร่ 237 กิโลกรัม

มันสำปะหลัง มีปริมาณผลผลิตรวมประมาณ 98,130.9 ตัน มีเนื้อที่เพาะปลูก จำนวน 29,611 ไร่ ผลผลิตเฉลี่ยต่อไร่ 3,314 กิโลกรัม

สับปะรด มีปริมาณผลผลิตรวมประมาณ 17,538.3 ตัน มีเนื้อที่เพาะปลูก จำนวน 5,541 ไร่ ผลผลิตเฉลี่ยต่อไร่ 3,726 กิโลกรัม

ลิ้นจี่ นพ.1 มีปริมาณผลผลิตรวมประมาณ 580.8 ตัน มีเนื้อที่เพาะปลูก จำนวน 2,711 ไร่ ผลผลิตเฉลี่ยต่อไร่ 529 กิโลกรัม

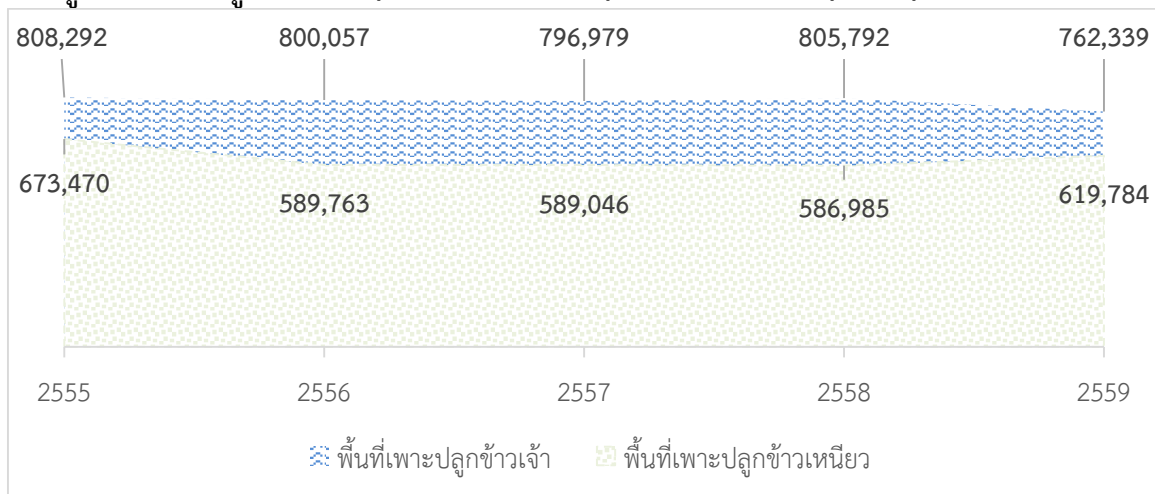
ตารางที่ 6 ข้อมูลพืชเศรษฐกิจ ปีเพาะปลูก 2559/60

ที่	ชนิดพืช	เนื้อที่ปลูก (ไร่)	เนื้อที่เก็บเกี่ยว (ไร่)	ผลผลิตต่อไร่ (กก.)	ผลผลิตรวม (ตัน)
1	ข้าวเจ้านาปี	762,339	762,339	413	314,622.4
2	ข้าวเหนียนาปี	619,784	619,784	426	264,275.3
3	ยางพารา	374,488	293,883	237	69,588.4
4	มันสำปะหลัง	29,611	29,611	3,314	98,130.9
5	สับปะรด	5,541	4,704	3,726	17,538.3
6	ยาสูบ	9,033	9,033	377	3,409.9
7	แตงโม	2,278	2,278	3,417	7,783.4
8	มะเขือเทศโรงงาน	5,273	5,273	2,200	11,600.6
9	พริกชี้หนูเม็ดใหญ่	2,063	2,063	1,126	2,322.8
10	ข้าวโพดหวาน	1,701	1,701	2,149	3,656.2
11	ลิ้นจี่ นพ.1	2,711	1,098	529	580.8

(ที่มา : สำนักงานเกษตรจังหวัดนครพนม)

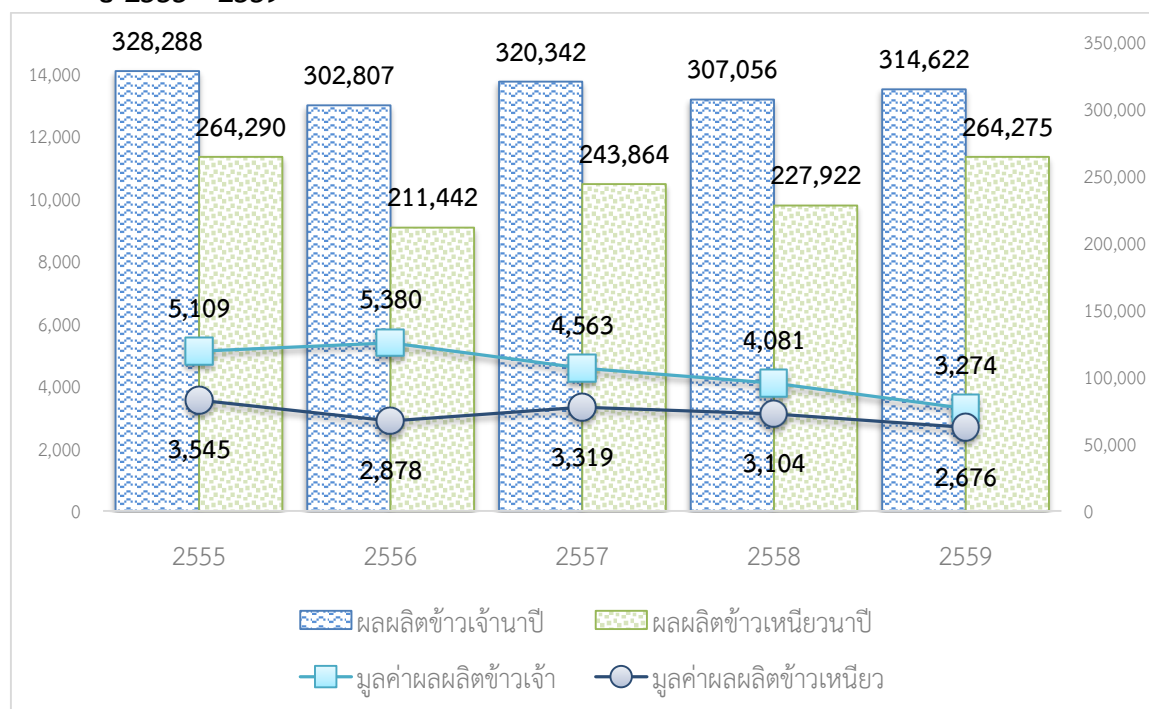
ข้าว

แผนภูมิที่ 5 พื้นที่ปลูกข้าวนาปี (ข้าวเจ้า ข้าวเหนียว) จังหวัดนครพนม (แสนไร่)



พื้นที่เพาะปลูกข้าวเจ้าในปี 2559 มีขนาดเป็น 1.23 เท่าของพื้นที่ปลูกข้าวเหนียว โดยพื้นที่ปลูกข้าวเจ้า ลดลง ร้อยละ 5.4 ในขณะที่ พื้นที่ปลูกข้าวเหนียวเพิ่มขึ้น ร้อยละ 5.6 หรือเพิ่มขึ้น 1.06 เท่าของพื้นที่ปลูกข้าวเหนียวในปี 2558

แผนภูมิที่ 6 ผลผลิตข้าวนาปี (ตัน) และมูลค่าผลผลิต (ล้านบาท) (ข้าวเจ้า ข้าวเหนียว) จังหวัดนครพนม ปี 2555 - 2559



ในปี 2559 ผลผลิตข้าวนาปี เพิ่มขึ้น โดยสามารถแยกได้ดังนี้ ข้าวเจ้ามีผลผลิต 314,622 ตัน เพิ่มขึ้นจากปี 2558 ที่ 307,056 ตัน (ร้อยละ 2.5) ส่วนข้าวเหนียวผลิตได้ 264,275 เพิ่มขึ้นจากปี 2558 ที่ 227,922 ตัน (ร้อยละ 15.9)

แต่เมื่อพิจารณาจากมูลค่าผลผลิตข้าวนาปีแล้ว พบว่า มูลค่าของผลผลิตกลับลดลง คือ ในปี 2559 ผลผลิตข้าวเจ้าเพิ่มขึ้น ร้อยละ 2.5 จากปี 2558 แต่มูลค่าของผลผลิตมีเพียง 3,274 ล้านบาท ลดลงจากปี 2558 ที่มูลค่า 4,081 ล้านบาท (ลดลง ร้อยละ 19.8) ส่วนผลผลิตข้าวเหนียว เพิ่มขึ้นร้อยละ 15.9 แต่มูลค่าของผลผลิตมีเพียง 2,676 ล้านบาท ลดลงจากปี 2558 ที่มูลค่า 3,104 ล้านบาท (ลดลง ร้อยละ 13.8)

ยางพารา

ตารางที่ 7 แสดงผลการซื้อขายยาง ตลาดยาง กยท.จ.นครพนม ปีงบประมาณ 2560

รายการ	ปริมาณ (ก.ก.)	ราคา/ก.ก.	มูลค่า (บาท)
ยางแผ่นดิบคุณภาพ 1-3	463,055.00	61.60	30,059,295.96
ยางก้อนถ้วย	25,319,371.00	29.48	778,579,591.09
น้ำยางสด	70,827.00	49.58	3,749,706.00
รวม	25,853,253.00	40.00	812,388,592.78

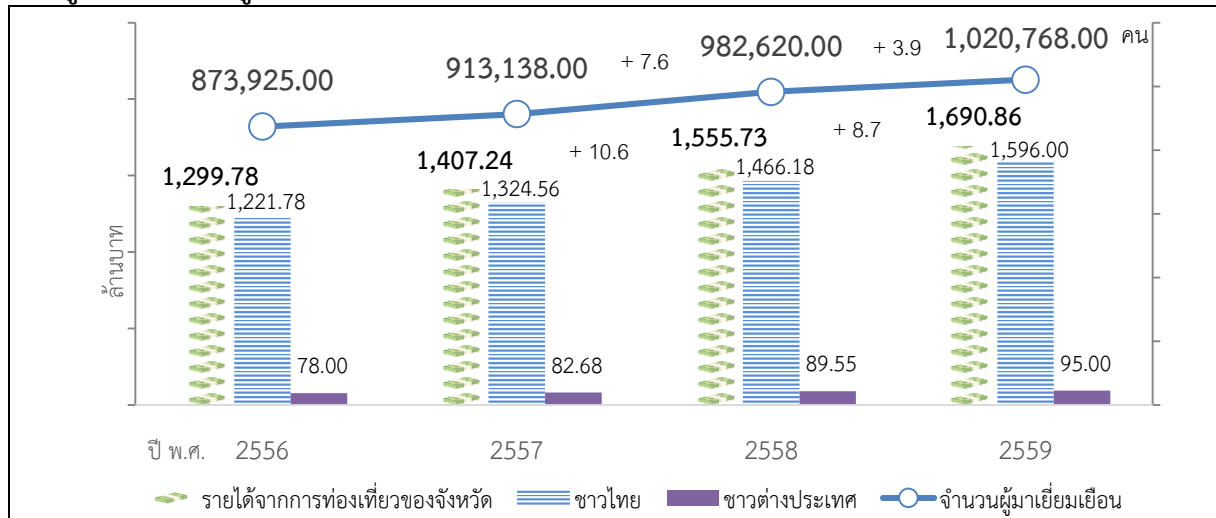
(ที่มา : การยางแห่งประเทศไทยจังหวัดนครพนม)

การท่องเที่ยว

ในปี 2559 นครพนมมีผู้มาเยี่ยมเยือนรวมทั้งสิ้น 1,020,768 คน เพิ่มขึ้นร้อยละ 3.9 จากปี 2558 หรือเพิ่มขึ้น 1.2 เท่าจากปี 2556 มีรายได้จากการท่องเที่ยว เท่ากับ 1,690.86 ล้านบาท เพิ่มขึ้นร้อยละ 8.7 จาก 1,555.73 ล้านบาท ปี 2558 หรือเพิ่มขึ้นร้อยละ 10.6 จากปี 2557 โดยเฉลี่ยตั้งแต่ปี 2556 - 2559 รายได้โดยส่วนใหญ่มาจากผู้มาเยี่ยมเยือนชาวไทย เท่ากับ 1402.13 ล้านบาท ส่วนผู้มาเยี่ยมเยือนชาว

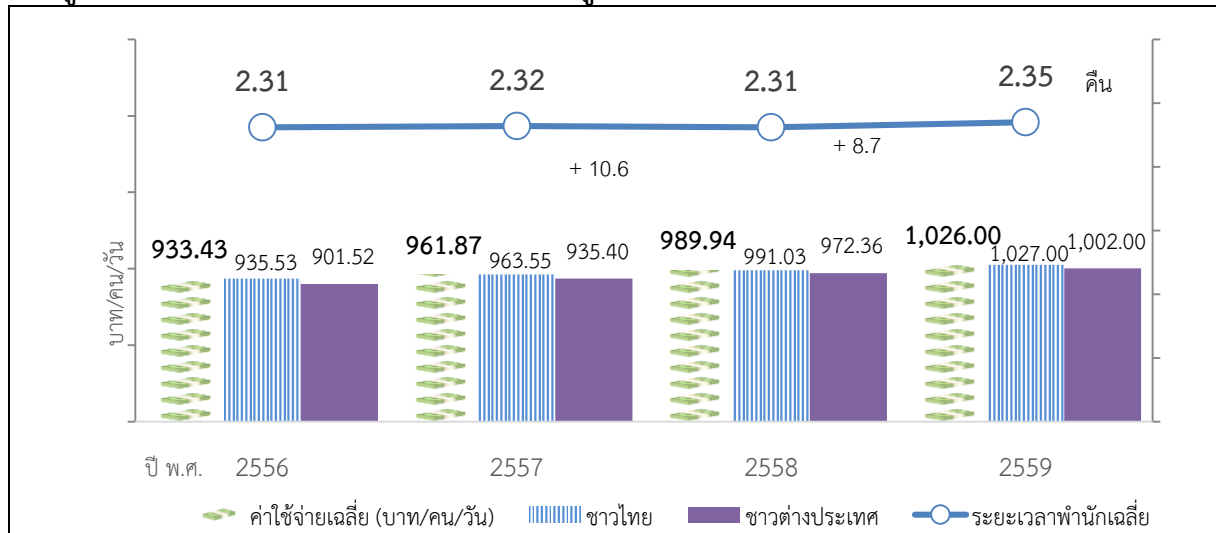
ต่างประเทศ จำนวน 86.31 ล้านบาท โดยรายได้จากผู้มาเยี่ยมเยือนชาวไทยคิดเป็น 16.2 เท่าของผู้มาเยี่ยมเยือนชาวต่างประเทศ ดังแผนภูมิ

แผนภูมิที่ 7 จำนวนผู้มาเยี่ยมเยือน และรายได้จากการท่องเที่ยวของจังหวัดนครพนม



ปี 2559 ผู้มาเยี่ยมเยือนที่มาเที่ยว นครพนม มีการพักค้างคืนเฉลี่ยเท่ากับ 2.35 คืน/คน มากกว่าปี 2558 เล็กน้อย (2.31) โดยผู้มาเยี่ยมเยือนชาวไทยพักค้างคืนเฉลี่ย 2.35 คืน น้อยกว่าผู้มาเยี่ยมเยือนต่างชาติ ที่เฉลี่ย 2.57 คืน/คน ส่วนของค่าใช้จ่าย พบว่า ผู้มาเยี่ยมเยือนชาวไทย ใช้จ่ายเฉลี่ยต่อคนต่อวัน 1,027 บาท ในขณะที่ผู้มาเยี่ยมเยือนชาวต่างชาติ มีค่าใช้จ่ายเฉลี่ยต่อคนต่อวัน 1,002 บาท โดยเฉลี่ยตั้งแต่ปี 2556 – 2559 ค่าใช้จ่ายของผู้มาเยี่ยมเยือนชาวไทย 979.28 บาท/คน/วัน ส่วนผู้มาเยี่ยมเยือนชาวต่างประเทศ 952.82 บาท/คน/วัน ดังแผนภูมิ

แผนภูมิที่ 8 จำนวนวันพักค้างคืนและค่าใช้จ่ายของผู้มาเยี่ยมเยือนจังหวัดนครพนม ปี 2559



ตารางที่ 8 ข้อมูลสถิติด้านการท่องเที่ยวของจังหวัดนครพนม พ.ศ. 2555 - 2559

รายการ	2555	2556	2557	2558	2559
จำนวนสถานพักแรม (แห่ง)	82	-	-	-	126
จำนวนห้อง	1,922	1,999	2,344	2,474	2,460
จำนวนผู้เยี่ยมเยือน		873,925	913,138	982,620	1,020,768
ชาวไทย	732,460	801,441	838,857	905,501	941,457
ชาวต่างประเทศ	60,576	72,484	74,281	77,119	79,311
จำนวนนักท่องเที่ยว ^{1/}		397,334	415,255	447,779	463,519
ชาวไทย	347,296	388,099	405,911	438,117	453,702
ชาวต่างประเทศ	10,931	9,235	9,344	9,662	9,817
จำนวนนักท่องเที่ยว ^{2/}		476,591	497,883	534,841	557,249
ชาวไทย	385,164	413,342	432,946	467,384	487,755
ชาวต่างประเทศ	49,645	63,249	64,937	67,457	69,494
ระยะเวลาพำนักเฉลี่ยของนักท่องเที่ยว (วัน)		2.31	2.32	2.31	2.35
ชาวไทย	2.27	2.30	2.32	2.31	2.35
ชาวต่างประเทศ	2.54	2.52	2.51	2.55	2.57
ค่าใช้จ่ายเฉลี่ย (บาท/คน/วัน) ^{3/}					
ผู้เยี่ยมเยือน	890.49	933.43	961.87	989.94	1,026
ชาวไทย	888.62	935.53	963.55	991.03	1,027
ชาวต่างประเทศ	918.99	901.52	935.40	972.36	1,002
นักท่องเที่ยว		1,068.23	1,097.25	1,129.37	1,169
ชาวไทย	1,019.89	1,063.49	1,092.40	1,123.85	1,163
ชาวต่างประเทศ	1,219.38	1,249.99	1,291.94	1,356.03	1,400
นักท่องเที่ยว		674.37	699.38	719.70	745
ชาวไทย	620.35	659.22	683.30	703.44	729
ชาวต่างประเทศ	751.14	773.30	806.63	832.24	858
รายได้จากการท่องเที่ยว (ล้านบาท) ^{3/}					
ผู้เยี่ยมเยือน	1,112.70	1,299.78	1,407.24	1,555.73	1,691
ชาวไทย	1,041.58	1,221.78	1,324.56	1,466.18	1,596
ชาวต่างประเทศ	71.12	78.00	82.68	89.55	95


อุตสาหกรรม

ในปี พ.ศ. 2560 จังหวัดนครพนมมีโรงงานจำนวนทั้งสิ้น 462 แห่ง จำนวนเงินลงทุนประมาณ 6,948,508,054 บาท การจ้างงาน 5,056 คน เป็นชาย 3,242 คน เป็นหญิง 1,814 คน โดยส่วนใหญ่จะเป็นโรงงานอุตสาหกรรมขนาดกลางและขนาดเล็ก และเป็นอุตสาหกรรมที่ใช้วัตถุดิบที่มีในพื้นที่ เช่น อุตสาหกรรมอโลหะ ประเภทผลิตภัณฑ์จากคอนกรีต เช่น อิฐบล็อก เส้า ท่อ แผ่นพื้น ปูนซีเมนต์ผสมเสร็จ ผลิตเครื่องเรือนจากไม้และผลิตภัณฑ์จากไม้ อุตสาหกรรมอาหาร โรงสีข้าว ผลิตน้ำแข็งและน้ำดื่ม และแปรรูปยางพารา เป็นต้น

ตารางที่ 9 แสดงจำนวนโรงงานในจังหวัดนครพนมแยกตามรายอำเภอ

ลำดับ	อำเภอ	จำนวนโรงงาน	เงินทุน (ล้านบาท)	คนงาน (คน)
1	เมืองนครพนม	169	1,748.15	1,753
2	ปลาปาก	21	1,383.22	148
3	ท่าอุเทน	74	1,273.23	1,230
4	บ้านแพง	36	709.88	361
5	ธาตุพนม	68	1,038.07	476
6	เรณูนคร	12	55.14	134
7	นาแก	36	298.65	482
8	ศรีสงคราม	17	152.71	151
9	นาหว้า	16	131.95	145
10	โพนสวรรค์	6	35.08	37
11	นาทม	3	80.60	84
12	วังยาง	4	41.80	55
รวม		462	6,948.50	5,056

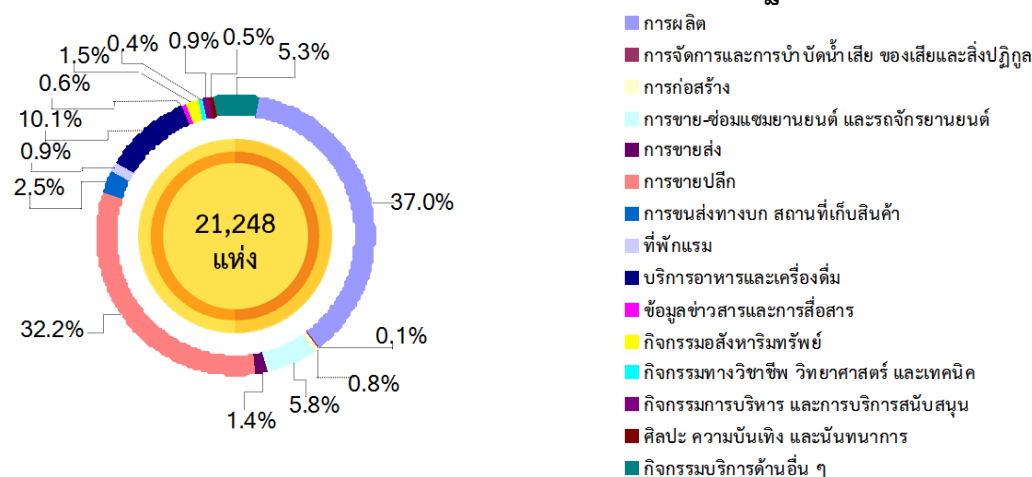
แผนภูมิที่ 9 อุตสาหกรรมที่มีเงินลงทุนมากที่สุด 5 อันดับ



1) จำนวนสถานประกอบการ

จากการทำสำมะโนอุตสาหกรรม พบว่าสถาน-ประกอบการอุตสาหกรรมของจังหวัดนครพนม มีจำนวนทั้งสิ้น 21,248 แห่ง เมื่อจำแนกตามกิจกรรมทางเศรษฐกิจ สถานประกอบการส่วนใหญ่ จำนวน 7,858 แห่ง หรือร้อยละ 37.0 เป็นกิจกรรมการผลิต รองลงมาเป็นกิจกรรมการขายปลีก จำนวน 6,837 แห่ง หรือร้อยละ 32.2 และสถานประกอบการประเภทบริการอาหารและเครื่องดื่ม จำนวน 2,146 แห่ง หรือร้อยละ 10.1 สำหรับกิจกรรมทางเศรษฐกิจนอกเหนือจากที่กล่าวข้างต้น ได้แก่ การขนส่งทางบกสถานที่เก็บสินค้า อสังหาริมทรัพย์ การขายส่ง ที่พักแรม การบริหารและการบริการสนับสนุน การก่อสร้าง ข้อมูลข่าวสาร และการสื่อสาร ศิลปะความบันเทิงและนันทนาการ กิจกรรมทางวิชาชีพ วิทยาศาสตร์และเทคโนโลยี การจัดการ และการบำบัดน้ำเสีย ของเสียและสิ่งปฏิกูล มีสัดส่วนต่ำกว่าร้อยละ 5.8 ของสถานประกอบการทั้งสิ้น

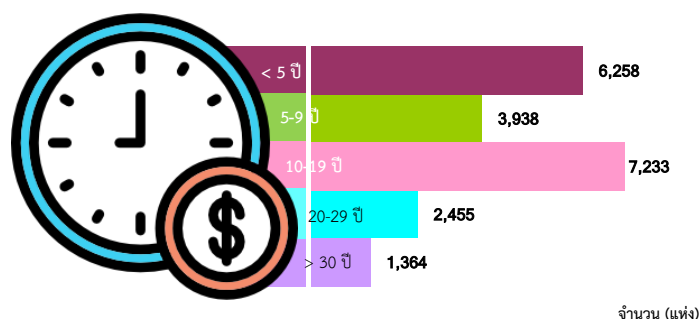
แผนภูมิที่ 10 ร้อยละของสถานประกอบการ จำแนกตามกิจกรรมทางเศรษฐกิจ



2) ระยะเวลาการดำเนินการ

สถานประกอบการทั้งสิ้น 21,248 แห่ง ส่วนใหญ่ดำเนินการมาแล้วเป็นระยะเวลา 10 – 19 ปี จำนวน 7,233 แห่ง หรือร้อยละ 34.0 รองลงมาเป็นสถานประกอบการที่เพิ่งเริ่มดำเนินการหรือดำเนินการน้อยกว่า 5 ปี จำนวน 6,258 แห่ง หรือร้อยละ 29.5 และสถานประกอบการที่ดำเนินการตั้งแต่ 5 – 9 ปี มีจำนวน 3,938 แห่ง หรือร้อยละ 18.5 ส่วนสถานประกอบการที่ดำเนินการ 20 – 29 ปี จำนวน 2,455 แห่ง หรือร้อยละ 11.6 และสถานประกอบการที่ดำเนินการตั้งแต่ 30 ปีขึ้นไป มีจำนวน 1,364 แห่ง หรือร้อยละ 6.4

แผนภูมิที่ 11 จำนวนสถานประกอบการ จำแนกตามระยะเวลาการดำเนินการ



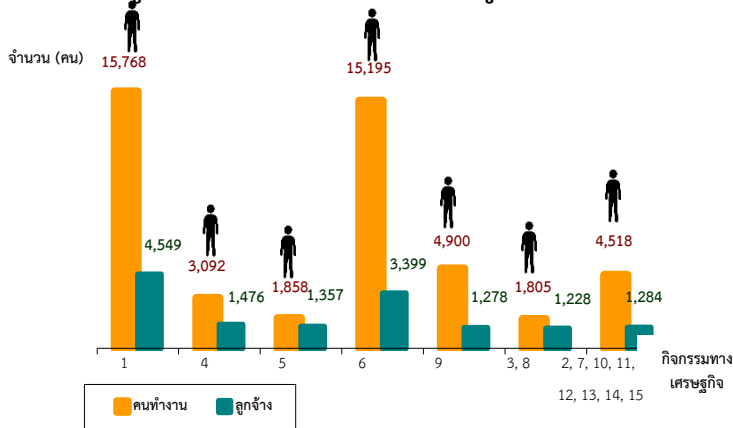
3) จำนวนคนทำงาน และลูกจ้าง

คนทำงาน หมายถึงเจ้าของกิจการหรือหุ้นส่วนที่ทำงานโดยไม่ได้รับค่าจ้างเงินเดือน และรวมลูกจ้างที่ทำงานในสถานประกอบการ

จากการทำสำมะโนอุตสาหกรรม พบว่า ในปี 2559 จังหวัดนครพนม มีคนทำงานในสถานประกอบการ จำนวนทั้งสิ้น 47,136 คน โดยคนทำงานส่วนมากทำงานในกิจกรรมทางเศรษฐกิจ 3 อันดับแรก ได้แก่ การผลิต จำนวน 15,768 คน หรือร้อยละ 33.5 การขายปลีก จำนวน 15,195 คน หรือร้อยละ 32.2 และบริการอาหารและเครื่องดื่ม มีจำนวนคนทำงาน 4,900 คน หรือร้อยละ 10.4

ด้านการจ้างงานของ พบว่า สถานประกอบการในจังหวัดนครพนม มีการจ้างลูกจ้างทั้งสิ้น 14,571 คน ส่วนใหญ่ทำงานในสถานประกอบการที่ดำเนินการ 3 อันดับแรก ได้แก่ การผลิต จำนวน 4,549 คน หรือร้อยละ 31.2 การค้าปลีก จำนวน 3,399 คน หรือร้อยละ 23.3 และการขาย-ซ่อมแซมยานยนต์ และรถจักรยานยนต์ จำนวน 1,476 คน หรือร้อยละ 10.1

แผนภูมิที่ 12 จำนวนคนทำงานและลูกจ้างของสถานประกอบการ จำแนกตามกิจกรรมทางเศรษฐกิจ



คนทำงาน หมายถึง เจ้าของกิจการหรือหุ้นส่วนที่ทำงานโดยไม่ได้รับค่าจ้างเงินเดือน และลูกจ้าง

1. การผลิต
2. การจัดการและการบำบัดน้ำเสีย ของเสียและสิ่งปฏิกูล
3. การก่อสร้าง
4. การขาย-ซ่อมแซมยานยนต์ และรถจักรยานยนต์
5. การขายส่ง
6. การขายปลีก
7. การขนส่งทางบก สถานที่เก็บสินค้า
8. ที่พักแรม
9. บริการอาหารและเครื่องดื่ม
10. ข้อมูลข่าวสารและการสื่อสาร
11. กิจกรรมมสั้งหริมทรัพย์
12. กิจกรรมทางวิชาชีพ วิทยาศาสตร์ และเทคนิค
13. กิจกรรมการบริหาร และการบริการสนับสนุน
14. ศิลปะ ความบันเทิง และนันทนาการ
15. กิจกรรมบริการด้านอื่น ๆ
16. กิจกรรมด้านโรงพยาบาลเอกชน

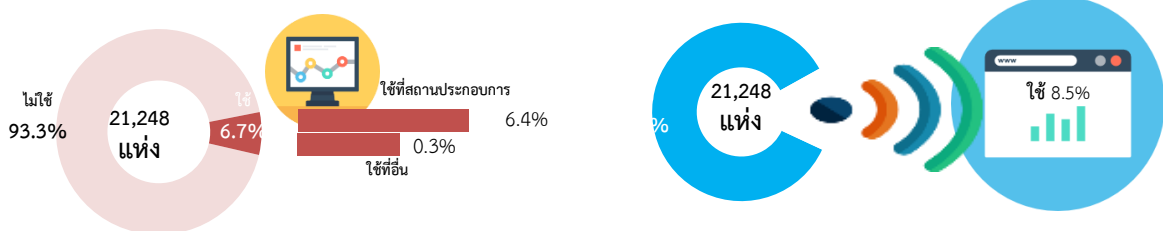
4) การใช้คอมพิวเตอร์/อินเทอร์เน็ต ในการดำเนินกิจการ

สถานประกอบการส่วนใหญ่ จำนวน 19,828 แห่ง หรือร้อยละ 93.3 ยังไม่มีการใช้คอมพิวเตอร์ในการดำเนินกิจการ ส่วนที่มีการใช้คอมพิวเตอร์ในการดำเนินกิจการมีจำนวน 1,420 แห่ง หรือร้อยละ 6.7 (ร้อยละ 6.4 ใช้ที่ สถานประกอบการ และใช้ที่อื่นร้อยละ 0.3 เมื่อพิจารณาถึงการใช้อินเทอร์เน็ตในการดำเนินกิจการ พบว่า สถานประกอบการที่ใช้อินเทอร์เน็ตในการดำเนินกิจการ มีจำนวน 1,798 แห่ง หรือร้อยละ 8.5 ขณะที่สถาน-ประกอบการจำนวน 19,450 แห่ง หรือร้อยละ 91.5 ยังไม่ได้ใช้อินเทอร์เน็ตในการดำเนินกิจการ

แผนภูมิที่ 13 ร้อยละของสถานประกอบการ ที่มีการใช้คอมพิวเตอร์/ อินเทอร์เน็ต ในการดำเนินกิจการ

คอมพิวเตอร์

อินเทอร์เน็ต



การค้าชายแดน

จังหวัดนครพนมมีช่องทางการค้า 6 ช่องทาง ประกอบด้วย จุดผ่านแดนถาวร 2 แห่ง และจุดผ่อนปรน 4 แห่ง ดังนี้

1) จุดผ่านแดนถาวรสะพานมิตรภาพ 3 (นครพนม-คำม่วน) บริเวณบ้านห้อม ตำบลอาจสามารถ อำเภอเมืองนครพนม เป็นเขตติดต่อกับบ้านเวินใต้ เมืองท่าแขก แขวงคำม่วน เปิดตั้งแต่ 06.00 – 22.00 น. ทุกวัน

2) จุดผ่านแดนถาวร ท่าเทียบเรือเทศบาลเมืองนครพนม ตำบลในเมือง อำเภอเมืองนครพนม ติดต่อกับเมืองท่าแขก แขวงคำม่วน เปิดตั้งแต่ 08.00 – 18.00 น. ทุกวัน

3) จุดผ่อนปรนบ้านหนาดท่า หมู่ 2 ตำบลบ้านกลาง อำเภอเมืองนครพนม เป็นเขตติดต่อกับบ้านปากเป้ง เมืองท่าแขก เปิดตั้งแต่ 07.30 – 15.00 น. ทุกวันอังคารและวันพฤหัสบดี

4) จุดผ่อนปรนบ้านโพธิ์ไทร ตำบลไผ่ล้อม อำเภอบ้านแพง เป็นเขตติดต่อกับบ้านท่าสะอาด เมืองปากกระดิ่ง แขวงบอลิคำไซ เปิดตั้งแต่ 08.00 – 16.00 น. ทุกวันจันทร์ถึงวันศุกร์

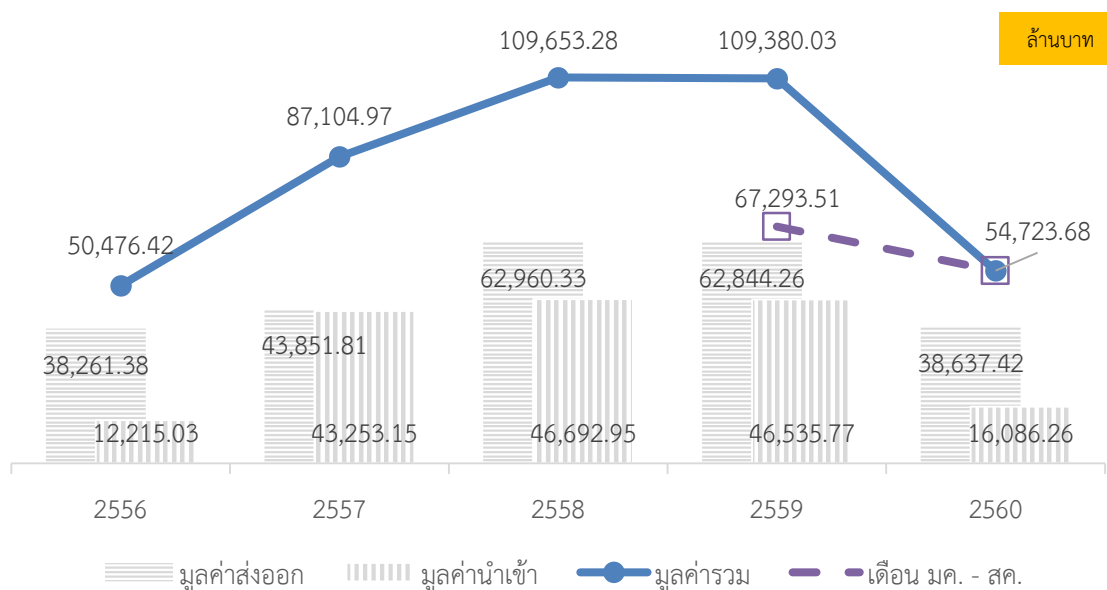
5) จุดผ่อนปรนบ้านธาตุพนมสามัคคี หมู่ที่ 2 อำเภอธาตุพนม เป็นเขตติดต่อกับบ้านด่าน เมืองหนองบก แขวงคำม่วน เปิดตั้งแต่ 07.00 – 15.00 น. ทุกวันจันทร์และวันพฤหัสบดี

6) จุดผ่อนปรนบ้านท่าอุเทน ตำบลท่าอุเทน อำเภอท่าอุเทน เป็นเขตติดต่อกับบ้านหินบูน เมืองหินบูน แขวงคำม่วน เปิดตั้งแต่ 08.00 – 16.00 น. ทุกวันจันทร์และวันพฤหัสบดี

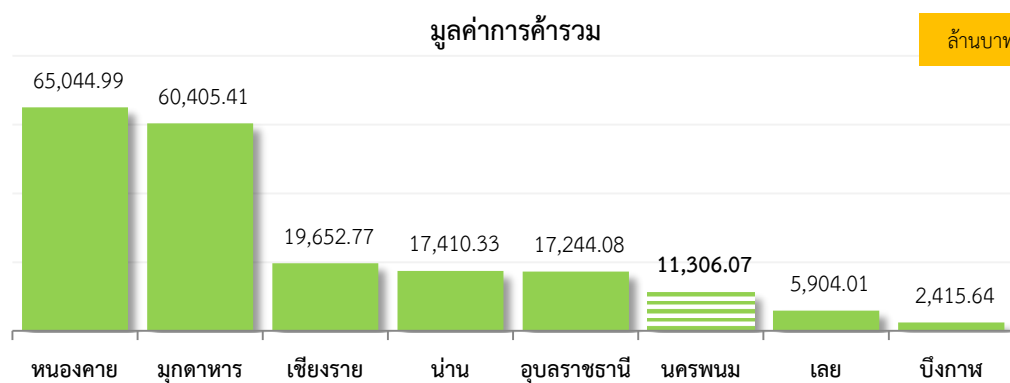
ทั้งนี้มูลค่าการค้าชายแดนรวม ช่วงเดือนมกราคม – สิงหาคม 2560 ของจังหวัดนครพนม มีมูลค่า 54,723.68 ล้านบาท เปรียบเทียบกับช่วงเดียวกันของปีก่อน มกราคม – สิงหาคม 2559 มีมูลค่า 67,293.51 ล้านบาท มูลค่าลดลง 12,569.83 ล้านบาท หรือลดลงร้อยละ 18.68

สำหรับในปี 2559 ได้เปรียบดุลการค้า 16,308 ล้านบาท คิดเป็นร้อยละ 14.91 ของมูลค่าการค้ารวม ลดลงจากปี 2558 เท่ากับ 13,155.25 หรือลดลงร้อยละ 0.25 และในช่วง 6 เดือนแรกของปี 2560 มีดุลการค้า 22,551 ล้านบาท คิดเป็นร้อยละ 41.21 ของมูลค่ารวม

แผนภูมิที่ 14 มูลค่าการค้าชายแดนรวม ปี 2556 – 2560 และเปรียบเทียบ ระหว่าง (ม.ค. – ส.ค. 2559 / 2560)



แผนภูมิที่ 15 แสดงมูลค่าการค้าชายแดนด้าน สปป.ลาว ปีงบประมาณ 2559

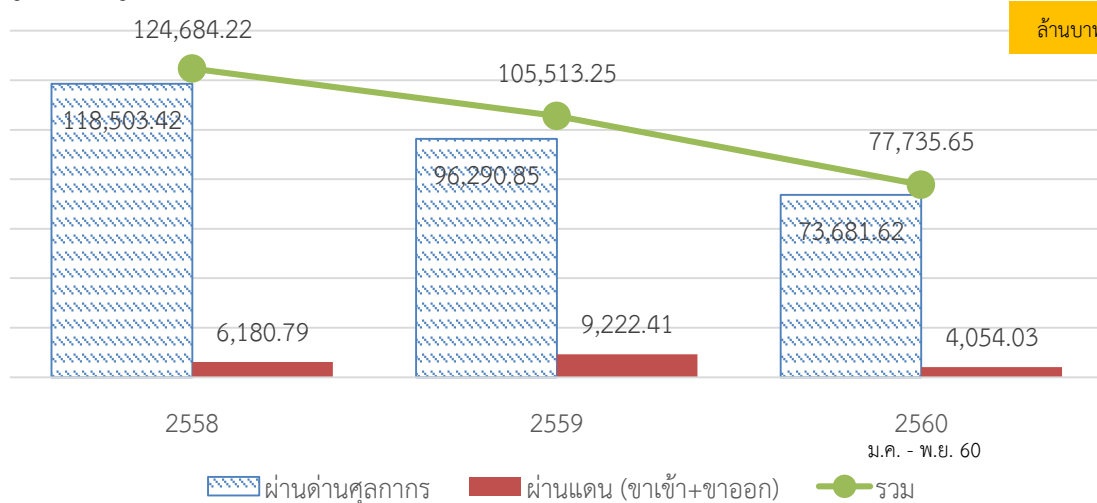


(ที่มา : ด้านศุลกากรนครพนม 2559)

สินค้านำเข้าที่สำคัญ ได้แก่ อุปกรณ์อิเล็กทรอนิกส์ พลังงานไฟฟ้า คอมพิวเตอร์พร้อมอุปกรณ์ครบชุด และแท็บเล็ต ปูนผง ไอโซแท่งค์ สำหรับบรรจุก๊าซ เป็นต้น

สินค้าส่งออกที่สำคัญ ได้แก่ ผลไม้สด (ขนุน ชมพู ทุเรียน มะขาม ลองกอง ลำไย) เครื่องดื่มบำรุงกำลัง ผลไม้สด (มะม่วง มังคุด) ลำไยอบแห้ง สัตว์ (โค, กระบือมีชีวิต) เป็นต้น

แผนภูมิที่ 16 มูลค่าการค้าชายแดนและการค้าผ่านแดน ปี พ.ศ. 2558 – (2560 ม.ค. – พ.ย.)



แผนภาพที่ 2 การเชื่อมโยงโครงข่ายคมนาคมขนส่งของจังหวัดนครพนม สู่ประเทศเพื่อนบ้านและจีนตอนใต้



- จากนครพนม ผ่านถนนหมายเลข 8 ถึงเมืองวินห์ 330 กม. นครพนม ถึง ฮาดิงห์ 350 กม. จากวินห์ ถึง ฮานอย 290 กม. จากฮานอย ถึง ด่านผิงเสียง(จีน) 188 กม. จากผิงเสียง ถึง หนานหนิง 198 กม. รวมระยะทาง นครพนม ถึงด่านชายแดนจีน(ผิงเสียง) 808 กม. จากนครพนม ถึง หนานหนิง 1,006 กม.

- จากนครพนม ผ่านถนนหมายเลข 12 ถึง จังหวัดฮาดิงห์ 353 กิโลเมตร จากจังหวัดฮาดิงห์ ถึง กรุงฮานอย 340 กิโลเมตร จากฮานอย ถึง ด่านชายแดนผิงเสียง(จีน) 188 กิโลเมตร และเดินทางจากด่านชายแดนผิงเสียง ถึง นครหนานหนิง 198 กิโลเมตร สรุประยะทางจากนครพนม - ด่านชายแดนผิงเสียง(จีน) จำนวน 831 กิโลเมตร และจากนครพนม ถึง นครหนานหนิง จำนวน 1,029 กิโลเมตร

ซึ่งเป็นเส้นทางที่สะดวกและสั้นที่สุด และปัจจุบันสาธารณรัฐประชาชนจีน โดยเฉพาะจีนตอนใต้ได้ใช้เส้นทางนี้เป็นเส้นทางสำคัญในการเชื่อมโยงเข้าสู่อาเซียน

1) การคมนาคมทางน้ำ

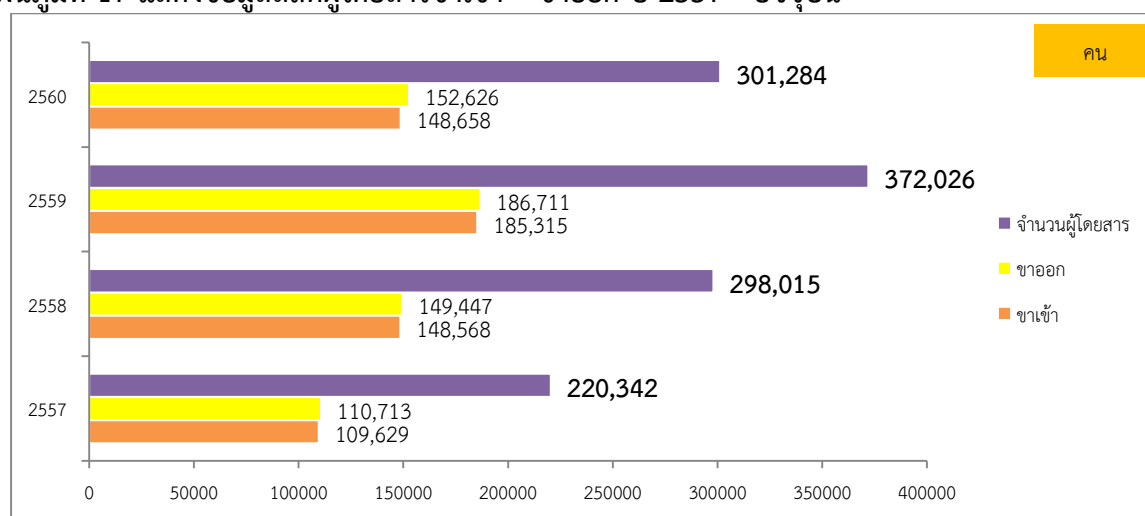
มีเรือยนต์ข้ามฟากระหว่างประเทศไทยกับสาธารณรัฐประชาธิปไตยประชาชนลาว ที่ด่านศุลกากรนครพนม และจุดผ่อนปรนทั้ง 4 แห่งที่มีเขตพื้นที่ติดกับแม่น้ำโขงและสปป.ลาว ได้แก่

- บ้านดอนแพง อ.บ้านแพง - บ้านบุงกลาง เมืองปากกระดิ่ง แขวงบอริคำไซ สปป.ลาว
- บ้านท่าอุเทน อ.ท่าอุเทน - บ้านหินบูน เมืองหินบูน แขวงคำม่วน สปป.ลาว
- บ้านธาตุพนม อ.ธาตุพนม - บ้านปากเซบั้งไฟ เมืองหนองบก แขวงคำม่วน สปป.ลาว
- บ้านหาดท่า อ.เมือง - บ้านปากเป้ง เมืองท่าแขก แขวงคำม่วน สปป.ลาว

2) การคมนาคมทางอากาศ

จังหวัดนครพนม มีท่าอากาศยานนครพนม อยู่ห่างจากตัวจังหวัดนครพนม 15 กิโลเมตรตามเส้นทางนครพนม - สกลนคร โดยมีขนาดความยาวทางวิ่ง-ทางขับ 2,500 เมตร กว้าง 45 เมตร สามารถรองรับเครื่องบินขนาดกลางที่มีความจุไม่เกิน 250 คน ได้และมีลานจอดเครื่องบินสามารถจอดเครื่องบินได้สามลำในเวลาเดียวกัน พร้อมทั้งมีพื้นที่ขยายเพิ่มเติมในอนาคตได้ รวมทั้งมีระบบเครื่องช่วยในการเดินอากาศที่ครบถ้วนและได้มาตรฐานสากล และได้รับการกำหนดให้เป็นสนามบินศุลกากร เมื่อวันที่ 3 กันยายน 2544 ซึ่งอากาศยานสามารถบินขึ้นไปต่างประเทศ และเครื่องบินจากต่างประเทศสามารถลงที่ท่าอากาศยานนครพนมได้โดยตรง ไม่ต้องผ่านท่าอากาศยานสุวรรณภูมิหรือท่าอากาศยานดอนเมืองแต่ประการใด ปัจจุบันมีสายการบินนกแอร์และสายการบินไทยแอร์เอเชีย

แผนภูมิที่ 17 แสดงข้อมูลสถิติผู้โดยสารขาเข้า - ขาออก ปี 2557 - ปัจจุบัน



* ปี พ.ศ. 2560 เป็นข้อมูลสถิติผู้โดยสาร ระหว่างวันที่ 1 ม.ค. 2560 - 20 กันยายน 2560

2.1.4 ด้านสังคม

แรงงาน

ด้านภาวะการทำงานของประชากร จากการสำรวจโดยสำนักงานสถิติจังหวัดนครพนม ปี 2560 พบว่า ประชากรที่มีอายุ 15 ปีขึ้นไป จำนวน 435,670 คน เป็นผู้อยู่ในกำลังแรงงาน 296,277 คน (ร้อยละ 68.0) ซึ่งเป็นผู้มีงานทำ ร้อยละ 96.7 ของผู้อยู่ในกำลังแรงงาน และอัตราการว่างงานมีร้อยละ 1.5 รอดฤดูกาล ร้อยละ 1.8

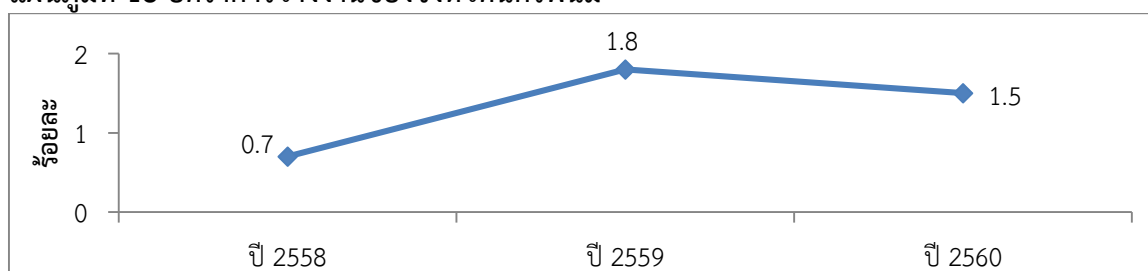
ตารางที่ 10 ประชากรอายุ 15 ปีขึ้นไป จำแนกตามสถานภาพแรงงาน และเพศ จังหวัดนครพนม พ.ศ. 2556 - 2560

สถานภาพแรงงาน	ปี (หน่วยเป็นพัน)				
	2556	2557	2558	2559	2560
ประชากรอายุ 15 ปี ขึ้นไป	611,314	439,763	573,273	578,797	435,670
1. กำลังแรงงานรวม	449,197	316,652	315,053	307,890	296,277
1.1 กำลังแรงงานปัจจุบัน	443,814	312,074	307,923	303,422	290,888
- ผู้มีงานทำ	437,081	309,176	298,608	293,333	281,139
- ผู้ว่างงาน	6,733	2,898	2,185	5,621	4,359
1.2 กำลังรอตฤดูกาล	5,383	4,578	7,130	4,468	5,389
2. ผู้ไม่อยู่ในกำลังแรงงาน	162,118	123,111	132,675	137,687	138,898
2.1 ทำงานบ้าน	41,055	21,027	18,312	20,026	25,105
2.2 เรียนหนังสือ	47,798	33,540	34,141	35,868	37,837
2.3 อื่นๆ	73,265	68,544	80,222	81,794	75,956

หมายเหตุ: ข้อมูลเป็นค่าเฉลี่ยของ 4 ไตรมาส

ที่มา: การสำรวจภาวะการทำงานของประชากร พ.ศ. 2559-2560 สำนักงานสถิติแห่งชาติ

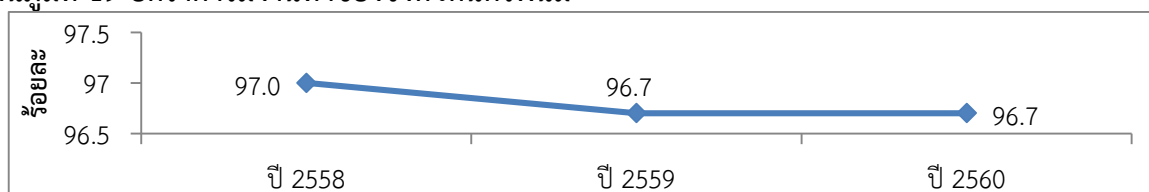
แผนภูมิที่ 18 อัตราการว่างงานของจังหวัดนครพนม



ที่มา : การสำรวจภาวะการทำงานของประชากร พ.ศ. 2560 สำนักงานสถิติจังหวัดนครพนม

ในปี 2560 จังหวัดนครพนม มีอัตราการว่างงาน ร้อยละ 1.5 ลดลงจากร้อยละ 1.8 ในปี 2559 และเพิ่มจากร้อยละ 0.7 ในปี 2558

แผนภูมิที่ 19 อัตราการมีงานทำของจังหวัดนครพนม



ที่มา : การสำรวจภาวะการทำงานของประชากร พ.ศ. 2560 สำนักงานสถิติจังหวัดนครพนม

ในปี 2560 จังหวัดนครพนม มีอัตราการมีงานทำ ร้อยละ 96.7 ลดจากร้อยละ 96.7 ในปี 2559 และลดลงเล็กน้อยจากร้อยละ 97.0 ในปี 2558

การศึกษา

1) จำนวนสถานศึกษาจังหวัดนครพนม ปีการศึกษา 2560 พบว่า มีจำนวนสถานศึกษาทั้งสิ้น 570 แห่ง สังกัดสำนักงานคณะกรรมการการศึกษาขั้นพื้นฐานมากที่สุด 498 แห่ง สำนักงานพระพุทธศาสนาแห่งชาติ (โรงเรียนพระปริยัติธรรมแผนกสามัญ) สังกัดกระทรวงวัฒนธรรมมีสถานศึกษามากที่สุดคือ 10 แห่ง พบว่า สำนักงานส่งเสริมการศึกษานอกระบบและการศึกษาตามอัธยาศัยจังหวัดนครพนม ครอบคลุมทุกอำเภอ

2) จำนวนนักเรียน/ นักศึกษาจังหวัดนครพนม ปีการศึกษา 2559 มีจำนวนนักเรียน/นักศึกษา ทั้งสิ้น 112,672 คน สำนักงานเขตพื้นที่การศึกษามัธยมศึกษา เขต 22 มากที่สุด 101,602 คน รองลงมาคือสำนักบริหาร งานคณะกรรมการส่งเสริมการศึกษาเอกชนจำนวน 6,747 คน

3) จำนวนครู/คณาจารย์และบุคลากรทางการศึกษาจังหวัด ปีการศึกษา 2559 พบว่ามีจำนวนครู/คณาจารย์และบุคลากรทางการศึกษา ทั้งสิ้น 6,859 คน สังกัดสำนักงานคณะกรรมการการศึกษาขั้นพื้นฐาน กระทรวงศึกษาธิการ มากที่สุดจำนวน 6,185 คน หรือร้อยละ 90.1 ของจำนวนครู/คณาจารย์และบุคลากรทางการศึกษาทั้งหมดในจังหวัดนครพนม

ตารางที่ 11 จำนวนครู และนักเรียน จำแนกตามสังกัด เป็นรายอำเภอ ปีการศึกษา 2559

	ครู					นักเรียน					นร : ครู
	รวม	สนง.คณะกรรมการการศึกษาขั้นพื้นฐาน	สำนักบริหารงานคณะกรรมการส่งเสริมการศึกษาเอกชน	กรมส่งเสริมการปกครองท้องถิ่น	อื่น ๆ ^{1/}	รวม	สนง.คณะกรรมการการศึกษาขั้นพื้นฐาน	สำนักบริหารงานคณะกรรมการส่งเสริมการศึกษาเอกชน	กรมส่งเสริมการปกครองท้องถิ่น	อื่น ๆ ^{1/}	
รวมยอด	6,859	6,185	397	144	28	112,672	101,602	6,747	3,788	535	16
เมืองนครพนม	1,407	1,124	113	144	6	25,221	19,482	1,832	3,788	119	18
ปลาปาก	538	512	26	0	0	8,356	8,014	342	-	-	16
ท่าอุเทน	524	524	0	0	0	8,985	8,985	-	-	-	17
บ้านแพง	357	348	9	0	0	5,888	5,643	245	-	-	16
ธาตุพนม	774	696	66	0	12	11,820	10,656	905	-	259	15
เรณูนคร	480	452	23	0	5	6,966	6,176	693	-	97	15
นาแก	875	784	86	0	5	14,406	12,899	1,447	-	60	16
ศรีสงคราม	667	608	59	0	0	11,031	10,321	710	-	-	17
นาหว้า	448	445	3	0	0	7,227	7,127	100	-	-	16
โพนสวรรค์	451	439	12	0	0	7,749	7,276	473	-	-	17
นาทม	171	171	0	0	0	3,221	3,221	-	-	-	19
วังยาง	167	167	0	0	0	1,802	1,802	-	-	-	11

1/ รวมสำนักงานตำรวจแห่งชาติและกรมการศาสนา

ที่มา: สำนักงานเขตพื้นที่การศึกษามัธยมศึกษาเขต 1,2 สำนักงานเขตพื้นที่การศึกษามัธยมศึกษาเขต 22 สำนักบริหารงานคณะกรรมการส่งเสริมการศึกษาเอกชน สำนักประสานและพัฒนากิจการการศึกษาท้องถิ่น

ข้อมูลด้านสาธารณสุข

จังหวัดนครพนม มีโรงพยาบาลสังกัดกระทรวงสาธารณสุข จำนวน 13 แห่ง แบ่งเป็น ระดับโรงพยาบาลทั่วไป(S) 1 แห่ง คือ รพ.นครพนม โรงพยาบาลจิตเวชนครพนมราชนครินทร์ 1 แห่ง โรงพยาบาลชุมชนแม่ข่าย (M2) 2 แห่ง คือ โรงพยาบาลสมเด็จพระยุพราชธาตุพนมและโรงพยาบาลศรีสงคราม โรงพยาบาลชุมชนขนาดกลาง (F2) 8 แห่ง และโรงพยาบาลชุมชนขนาดเล็ก (F3) 1 แห่ง โรงพยาบาลส่งเสริมสุขภาพตำบล 151 แห่ง ครอบคลุมทุกตำบล ศูนย์สุขภาพชุมชนเขตเมือง 3 แห่ง และโรงพยาบาลสังกัดกระทรวงกลาโหม 1 แห่ง ไม่มีโรงพยาบาลเอกชน จำนวนเตียง 845 เตียง 1 เตียงต่อ 836 คน

1) รายงานข้อมูลสถานะสุขภาพ จังหวัดนครพนม

- คนเกิด 6,959 คน อัตราการเกิด 9.98 ต่อประชากรพันคน
- คนตาย 4,637 คน อัตราการตาย 6.65 ต่อประชากรพันคน
- คนเพิ่ม 2,322 คน อัตราเพิ่ม 0.33 ต่อประชากร 100 คน
- เด็กอายุต่ำกว่า 1 ปี ตาย 59 คน อัตราตาย 8.48 ต่อเด็กเกิดมีชีวิต 1,000 คน
- เด็กอายุต่ำกว่า 5 ปี ตาย 87 คน อัตราตาย 1.72 ต่อเด็กอายุต่ำกว่า 5 ปี 1,000 คน
- มารดาตาย 0 คน อัตราตาย 0 ต่อเด็กเกิดมีชีวิต 100,000 คน

2) สาเหตุการตายของจังหวัดนครพนม 10 อันดับ

(1) มะเร็งตับ	346 คน	อัตรา	49.64 คนต่อประชากรแสนคน
(2) การติดเชื้อในกระแสเลือด	160 คน	อัตรา	22.95 คนต่อประชากรแสนคน
(3) ไตวาย	147 คน	อัตรา	21.09 คนต่อประชากรแสนคน
(4) เบาหวาน	95 คน	อัตรา	13.63 คนต่อประชากรแสนคน
(5) ปอดบวม	83 คน	อัตรา	11.91 คนต่อประชากรแสนคน
(6) มะเร็งปอด	62 คน	อัตรา	8.89 คนต่อประชากรแสนคน
(7) เลือดออกในสมอง	61 คน	อัตรา	8.75 คนต่อประชากรแสนคน
(8) จมน้ำตาย	59 คน	อัตรา	8.46 คนต่อประชากรแสนคน
(9) ไตวายเรื้อรัง	48 คน	อัตรา	6.89 คนต่อประชากรแสนคน
(10) มะเร็งลำไส้	46 คน	อัตรา	6.60 คนต่อประชากรแสนคน

สถานบริการในจังหวัดนครพนมมีผู้ป่วยเข้ารับการรักษาทั้งประชาชนในจังหวัดนครพนม และ จังหวัดใกล้เคียง ได้แก่ จังหวัดสกลนคร จังหวัดบึงกาฬ จังหวัดหนองคาย จังหวัดมุกดาหาร โดยใช้เวลาในการเดินทางไม่เกิน 1 ชั่วโมง รวมถึงประชาชนจากประเทศสาธารณรัฐประชาธิปไตยประชาชนลาว ใน 3 เมืองใหญ่ คือ เวียงจันทน์ สะหวันเขต และแขวงคำม่วน รวมไปถึงจากประเทศเวียดนาม ซึ่งมีข้อมูลด้านสถิติการรับบริการของโรงพยาบาลนครพนม ในปัจจุบัน จำแนกตามประเภทผู้ป่วย ดังนี้

ตารางที่ 12 สถิติการรับบริการของผู้ป่วยที่โรงพยาบาลนครพนม พ.ศ. 2556 - พ.ศ. 2558

สถิติผู้ป่วย	ปี2556	ปี2557	ปี2558 (ถึงพ.ค.58)	แหล่งข้อมูล
จำนวนผู้ป่วย	315,404	306,970	189,089	สารสนเทศสุขภาพ
ผู้ป่วยนอก(ครั้ง)	285,917	280,059	173,302	สารสนเทศสุขภาพ
ผู้ป่วยใน(ครั้ง)	29,487	26,911	15,787	สารสนเทศสุขภาพ
จำนวนผู้ป่วยต่างชาติ(ครั้ง)	17,995	18,121	9,634	สารสนเทศสุขภาพ
จำนวนผู้ป่วยผ่าตัด(ราย)	12,566	10,879	7,262	ห้องผ่าตัด

จำนวนผู้ป่วยทางศัลยกรรม(ครั้ง)	26,056	34,647	29,068	สารสนเทศสุขภาพ
ผู้ป่วยที่ส่งต่อเพื่อผ่าตัด(ครั้ง)	140	104	49	ศูนย์ประสานส่งต่อ
จำนวนเสียชีวิตระหว่างส่งต่อ(ราย)	11	2	-	ศูนย์ประสานส่งต่อ

ตารางที่ 13 สัดส่วนบุคลากรทางการแพทย์ต่อประชากร

ประเภทบุคลากร	จำนวนบุคลากร		รวม	สัดส่วน:ประชากร
	สสจ./รพช./รพ.สต.	รพท.		
แพทย์	57	54	117	1 : 6,137
ทันตแพทย์	37	14	51	1 : 13,854
เภสัชกร	63	28	91	1 : 7,767
พยาบาลวิชาชีพ	561	345	906	1 : 779

(ที่มา : กลุ่มงานทรัพยากรบุคคล สสจ.,รพท. ข้อมูล ณ เดือน มิถุนายน 2559)

ตารางที่ 14 สถานพยาบาล เตียง แพทย์ พยาบาล อัตราส่วนประชากรต่อแพทย์และอัตราส่วนประชากรต่อเตียง จำแนกเป็นรายอำเภอ ปี 2560

ลำดับ	อำเภอ	จำนวน				อัตราส่วน	
		สถานพยาบาล (แห่ง)	เตียง (เตียง)	แพทย์ (คน)	พยาบาล (คน)	ประชากร : แพทย์	ประชากร : เตียง
1	เมืองนครพนม	3	497	61	383	2,364	290
2	ปลาปาก	1	30	5	61	10,836	1,806
3	ท่าอุเทน	1	30	4	65	14,919	1,989
4	บ้านแพง	1	40	5	55	7,111	889
5	ธาตุพนม	1	120	10	139	8,327	694
6	เรณูนคร	1	30	5	73	9,255	1,542
7	นาแก	1	30	7	73	10,992	2,565
8	ศรีสงคราม	1	60	7	97	9,963	1,162
9	นาหว้า	1	30	4	61	12,928	1,724
10	โพนสวรรค์	1	30	3	63	19,229	1,923
11	นาทม	1	30	3	42	7,778	778
12	วังยาง	1	30	3	14	5,144	514
รวม		14	957	117	1,126	6,137	957

ที่มา: สำนักงานสถิติจังหวัดนครพนม

ตารางที่ 15 ข้อมูลการเกิด-การตาย จังหวัดนครพนม

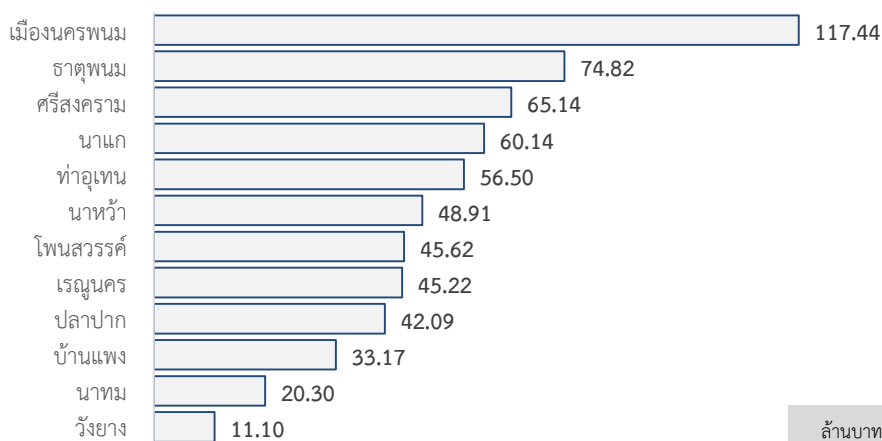
ปี พ.ศ.	ประชากร	คนเกิด	อัตราเกิดต่อพันคน	คนตาย	อัตราตายต่อพันคน	คนเพิ่ม	อัตราเพิ่ม
2555	704,730	6,871	9.75	4,089	5.8	2,782	0.39
2556	709,688	6,260	8.82	4,203	5.92	2,057	0.29
2557	705,741	5,871	8.32	4,231	6	1,640	0.23
2558	706,949	5,306	7.51	4,326	6.12	980	0.14
2559	706,949	5,274	7.46	4,618	6.53	656	0.09

ที่มา : https://www.npm.moph.go.th/extrep/birth_death/ สำนักงานสาธารณสุขจังหวัดนครพนม

ผู้สูงอายุ

โครงการสร้างหลักประกันด้านรายได้แก่ผู้สูงอายุ ประจำปีงบประมาณ พ.ศ. 2559 จากจำนวนผู้สูงอายุ 81,736 ราย จังหวัดนครพนม ได้มีการจัดสรรเบี้ยผู้สูงอายุ รวม 620,443,900 บาท โดยเมืองนครพนม มียอดจัดสรรมากที่สุด 117.44 ล้านบาท คิดเป็นร้อยละ 18.9 รองลงมาเป็นธาตุพนม 74.82 ล้านบาท หรือร้อยละ 12.1 และวังยางมียอดจัดสรรน้อยที่สุด จำนวน 11.10 ล้านบาท คิดเป็นร้อยละ 1.8

แผนภูมิที่ 20 ยอดการจัดสรร (เบี้ยผู้สูงอายุ) ประจำปีงบประมาณ พ.ศ. 2559 จังหวัดนครพนม



ที่มา : สำนักงานท้องถิ่นจังหวัดนครพนม

ผู้พิการ

จากข้อมูลทะเบียนคนพิการ ของกรมส่งเสริมและพัฒนาคุณภาพชีวิตคนพิการ ข้อมูล ณ วันที่ 25 มกราคม พ.ศ. 2561 จังหวัดนครพนมมีผู้พิการที่มีบัตรประจำตัวคนพิการ จำนวน 25,679 คน ซึ่งผู้พิการเหล่านี้มีการประกอบอาชีพ ซึ่งพบว่า นาแกมีผู้พิการ (มีบัตรประจำตัวคนพิการ) จำนวน 3,792 คน และประกอบอาชีพต่าง ๆ จำนวน 2,689 คน หรือคิดเป็น ร้อยละ 70.9 ของผู้พิการ (มีบัตรประจำตัวคนพิการ) ทั้ง หรือร้อยละ 10.5 ของผู้พิการ (มีบัตรประจำตัวคนพิการ) ทั้งจังหวัด รองลงมาคือเมืองนครพนมมีผู้พิการ (มีบัตรประจำตัวคนพิการ) จำนวน 3,963 คน และประกอบอาชีพต่าง ๆ จำนวน 2,563 คน หรือคิดเป็น ร้อยละ 64.7 ของผู้พิการ (มีบัตรประจำตัวคนพิการ) ทั้ง หรือร้อยละ 10.0 ของผู้พิการ (มีบัตรประจำตัวคนพิการ) ทั้งจังหวัด

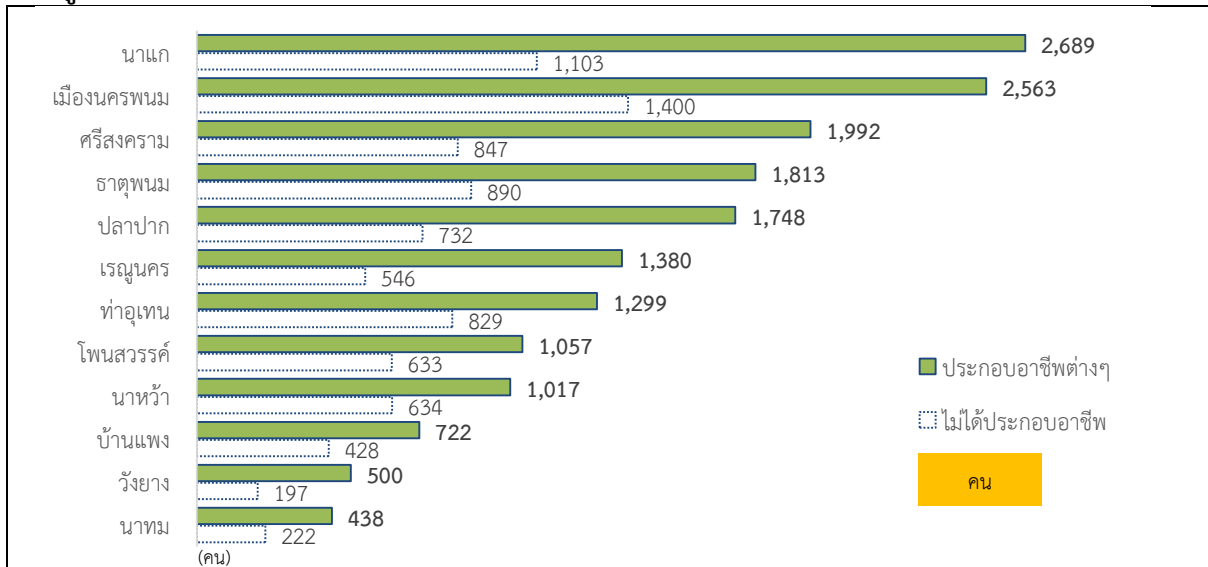
ตารางที่ 16 ร้อยละของผู้พิการ (มีบัตรประจำตัวคนพิการ) ประกอบอาชีพต่างๆ จำแนกรายอำเภอ

อำเภอ	ผู้พิการ (มีบัตรประจำตัวคนพิการ) ประกอบอาชีพต่างๆ	
	ทั้งอำเภอ	ทั้งจังหวัด
เมืองนครพนม	64.7	10.0
ปลาปาก	70.5	6.8
ท่าอุเทน	61.0	5.1
บ้านแพง	62.8	2.8
ธาตุพนม	67.1	7.1
เรณูนคร	71.7	5.4
นาแก	70.9	10.5
ศรีสงคราม	70.2	7.8
นาหว้า	61.6	4.0
โพนสวรรค์	62.5	4.1
นาทม	66.4	1.7

วังยาง	71.7	1.9
--------	------	-----

ที่มา : ข้อมูลประมวลผลจากฐานข้อมูลทะเบียนคนพิการ กรมส่งเสริมและพัฒนาคุณภาพชีวิตคนพิการ ข้อมูล ณ วันที่ 25 มกราคม พ.ศ. 2561

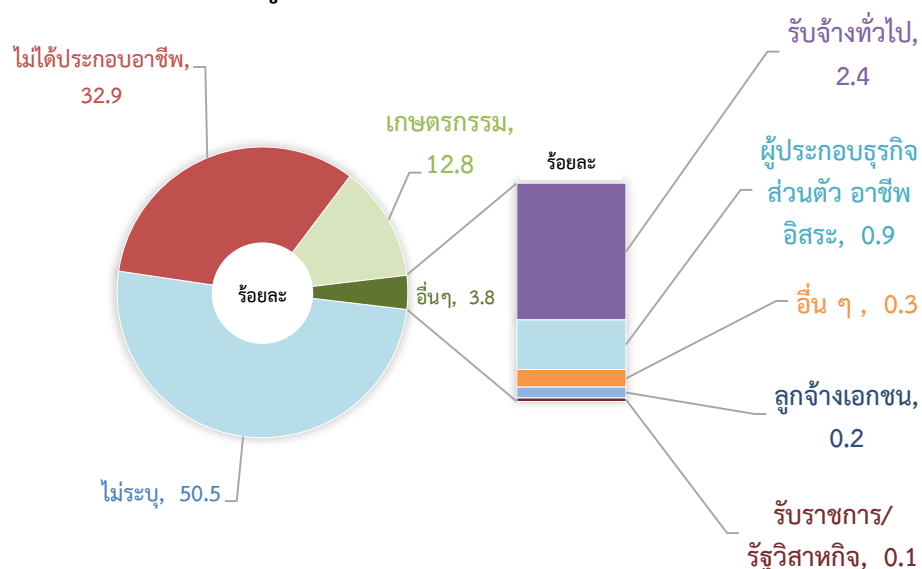
แผนภูมิที่ 21 จำนวนคนพิการที่มีบัตรประจำตัวคนพิการ จำแนกตามรายอำเภอ



ที่มา : ข้อมูลประมวลผลจากฐานข้อมูลทะเบียนคนพิการ กรมส่งเสริมและพัฒนาคุณภาพชีวิตคนพิการ ข้อมูล ณ วันที่ 25 มกราคม พ.ศ. 2561

จะเห็นว่าผู้พิการที่มีบัตรประจำตัวคนพิการ ส่วนใหญ่จะประกอบอาชีพเลี้ยงตัว ร้อยละ 67.1 ร้อยละ 50.5 ประกอบอาชีพที่ไม่อาจระบุได้ รองลงมาเป็นการเกษตรกรรม ร้อยละ 12.8 รับจ้างทั่วไป ร้อยละ 2.4 ประกอบธุรกิจส่วนตัว อาชีพอิสระ ร้อยละ 0.9 เป็นลูกจ้างเอกชน ร้อยละ 0.2 และรับราชการ/รัฐวิสาหกิจ ร้อยละ 0.1

แผนภูมิที่ 22 การประกอบอาชีพของผู้พิการที่มีบัตรประจำตัวคนพิการ



ที่มา : ข้อมูลประมวลผลจากฐานข้อมูลทะเบียนคนพิการ กรมส่งเสริมและพัฒนาคุณภาพชีวิตคนพิการ ข้อมูล ณ วันที่ 25 มกราคม พ.ศ. 2561

สำนักงานป้องกันและปราบปรามยาเสพติด ภาค 4 (ป.ป.ส.ภาค 4) และ ศูนย์
 อำนวยการป้องกันและปราบปรามยาเสพติดจังหวัดนครพนม (ศอ.ปส.จ.รอ.) ได้วิเคราะห์แล้วเห็นว่า จาก
 การที่หน่วยงานในพื้นที่ร่วมมืออย่างจริงจังทั้งระดับนโยบายและระดับปฏิบัติ ทั้งมาตรการปราบปราม และ
 การป้องกันในพื้นที่อย่างจริงจัง ทำให้การแพร่ระบาดของยาเสพติดในจังหวัดนครพนม ค่อนข้างเบาบางถึง
 ปานกลางอยู่ในระดับที่ควบคุมได้

ตารางที่ 17 สถิติการจับกุมคดียาเสพติด แยกตามประเภทยาเสพติด ปีงบประมาณ พ.ศ. 2557 - 2560

ประเภทยาเสพติด	2557		2558		2559		2560	
	ราย	ผู้ต้องหา	ราย	ผู้ต้องหา	ราย	ผู้ต้องหา	ราย	ผู้ต้องหา
รวม	5,459	5,522	5,546	5,638	5,290	5,403	3,946	4,057
ยาบ้า	5,196	5,269	5,275	5,367	5,039	5,162	3,768	3,884
กัญชาและกระท่อม	216	212	240	240	238	227	157	153
สารระเหย	36	36	30	30	8	8	17	17
ไอซ์และอื่นๆ	11	5	1	1	5	6	4	3

ที่มา : ศูนย์อำนวยการป้องกันและปราบปรามยาเสพติดจังหวัดนครพนม

หมายเหตุ : ข้อมูลปี 2559 (1 มกราคม – 13 มิถุนายน 2559) ปี 2556 มีข้อมูลเฉพาะภาพรวม

จากข้อมูลศูนย์อำนวยการป้องกันและปราบปรามยาเสพติดจังหวัดนครพนม พบว่า
 จำนวนคดียาเสพติดและจำนวนผู้ต้องหาของจังหวัดมีแนวโน้มที่ลดลง จากจำนวน 5,787 คดี ผู้ต้องหา 5,876
 ราย ในปี 2555 ลดลงจนกระทั่งในปี 2558 มีจำนวน 4,591 คดี ผู้ต้องหา 4,714 ราย นอกจากนี้จำนวนของ
 กลางก็มีแนวโน้มลดลงด้วยเช่นกัน

ผู้ต้องขังที่เกี่ยวข้องกับยาเสพติดและได้รับการฝึกอบรมทักษะอาชีพ ในปี 2560
 มีจำนวน 3,058 ราย โดยส่วนใหญ่จะรับการฝึกอบรมทักษะอาชีพ ด้านรับจ้างถักอวนรุน จำนวน 570 ราย
 รองลงมาเป็นอาชีพช่างไฟฟ้า ช่างกระเบื้อง ช่างไฟฟ้าในอาคาร อย่างละจำนวน 200 ราย รับจ้างสกรีนชุดกีฬา
 จำนวน 140 ราย ช่างตัดผม จำนวน 105 ราย รับจ้างจัดดอกไม้ประดิษฐ์ และโปรแกรมด้านคอมพิวเตอร์
 อย่างละ 100 ราย เป็นช่างเสริมสวย จำนวน 75 ราย และวิชาชีพช่างไม้เครื่องเรือน กับคอมพิวเตอร์กราฟิก
 เบื้องต้น อย่างละ 50 ราย

ตารางที่ 18 ผู้ต้องขังที่เกี่ยวข้องกับยาเสพติดและได้รับการฝึกอบรมทักษะอาชีพ 2556 - 2560

รายการ	2556	2557	2558	2559	2560
รวมผู้อบรมทุกหลักสูตร	717	2,460	1,739	1,913	3,058
เฉพาะหลักสูตรที่มีผู้ฝึกทักษะอาชีพจำนวนมาก					
- รับจ้างถักอวนรุน	150	150	150	300	570
- รับจ้างสกรีนชุดกีฬา	100	100	100	86	140
- รับจ้างจัดดอกไม้ประดิษฐ์	100	100	100	100	100
- ช่างเชื่อมไฟฟ้า			40	50	200
- ช่างปูกระเบื้อง			40	50	200
- ช่างไฟฟ้าในอาคาร				50	200
- วิชาชีพช่างไม้เครื่องเรือน	50	50	62	50	50
- โปรแกรมด้านคอมพิวเตอร์				145	100
- คอมพิวเตอร์กราฟิกเบื้องต้น			40	90	50

- ตัดผมชาย		704	378	100	105
- ช่างเสริมสวย					75

ที่มา : ศูนย์อำนวยการป้องกันและปราบปรามยาเสพติดจังหวัดนครพนม

หมายเหตุ : ข้อมูลปี 2559 (1 มกราคม – 13 มิถุนายน 2559) ปี 2556 มีข้อมูลเฉพาะภาพรวม

ความปลอดภัยในชีวิตและทรัพย์สิน

จำนวนคดีอุบัติเหตุจราจรทางบกของจังหวัดนครพนมเพิ่มขึ้นอย่างต่อเนื่อง ในปี 2554 มีจำนวน 310 คดี และเพิ่มขึ้นเป็น 332 คดี ในปี 2557 และอุบัติเหตุส่วนใหญ่สร้างความสูญเสียอย่างมากเห็นได้จากจำนวนผู้เสียชีวิตและผู้บาดเจ็บที่เพิ่มสูงขึ้นอย่างต่อเนื่อง เช่น ปี 2554 มีผู้เสียชีวิตจำนวน 206 คน เพิ่มขึ้นเป็น 253 คน ในปี 2557

ตารางที่ 19 จำนวนคดีอุบัติเหตุจราจรทางบก ของจังหวัดนครพนม ในปี พ.ศ. 2554 - 2557

รายการ	2554	2555	2556	2557
จำนวนคดี (ครั้ง)	310	302	321	332
เสียชีวิต (คน)	206	200	186	253
บาดเจ็บสาหัส (คน)	48	79	59	51
บาดเจ็บเล็กน้อย (คน)	67	81	110	111

ที่มา : สถานีตำรวจภูธรจังหวัดนครพนม

2.1.5 ทรัพยากรธรรมชาติและสิ่งแวดล้อม

ทรัพยากรน้ำ

1) แหล่งน้ำธรรมชาติ

แม่น้ำสายหลัก ได้แก่

(1) แม่น้ำโขง เป็นแม่น้ำขนาดใหญ่ เป็นเส้นกั้นเขตแดนระหว่างไทยกับประเทศสาธารณรัฐประชาธิปไตยประชาชนลาว โดยถือร่องน้ำลึกเป็นแนวเขต แม่น้ำโขงนับว่ามีความสำคัญต่อเศรษฐกิจของจังหวัดเป็นอย่างยิ่ง

(2) แม่น้ำสงคราม ต้นน้ำเกิดในท้องที่อำเภอหนองหาน จังหวัดอุดรธานี ไหลผ่านท้องที่อำเภอเซกา จังหวัดหนองคาย อำเภอรือเสาะ จังหวัดสกลนคร ผ่านอำเภอศรีสงคราม และไหลสู่แม่น้ำโขงที่ตำบลไชยบุรี อำเภอท่าอุเทนจังหวัดนครพนม

(3) ลำน้ำยาม ต้นน้ำเกิดในท้องที่จังหวัดสกลนคร ไหลผ่านอำเภอศรีสงคราม มาบรรจบลำน้ำสงครามที่บ้านปากยาม ตำบลสามผง อำเภอศรีสงคราม จังหวัดนครพนม

แม่น้ำสายรอง ได้แก่

(1) ลำน้ำก่ำ ต้นน้ำเกิดในท้องที่จังหวัดสกลนคร ไหลสู่แม่น้ำโขงที่ตำบลน้ำก่ำ อำเภอธาตุพนม

(2) ลำน้ำอูน ต้นน้ำเกิดในท้องที่จังหวัดสกลนคร ไหลผ่านอำเภอนาหว้ามาบรรจบกับลำน้ำสงคราม ที่บ้านปากอูน อำเภอศรีสงครามของจังหวัดนครพนม

คู/คลอง/ลำราง ได้แก่

(1) ห้วยลังกา ต้นกำเนิดที่อกเขาลังกา อำเภอบ้านแพง จังหวัดนครพนม ไหลผ่านอำเภอบ้านแพง ไหลลงสู่แม่น้ำโขงที่บ้านนาเข ตำบลนาเข อำเภอบ้านแพง ความยาวประมาณ 13 กิโลเมตร

(2) ห้วยบังกอ ต้นกำเนิดตำบลกุรุคุ อำเภอเมืองนครพนม ไหลผ่านตำบลโพธิ์ตาก ตำบลหนองญาติ ตำบลท่าค้อ อำเภอเมืองนครพนม ไหลลงสู่แม่น้ำโขงที่บ้านกุดข้าวปุ้น ตำบลขามเฒ่า อำเภอเมืองนครพนม

(3) ห้วยบังฮวก ต้นกำเนิดอำเภอลำปาก จังหวัดนครพนม ไหลผ่านตำบล คำเตย ตำบลบ้านกลาง อำเภอเมืองนครพนม ตำบลนาถ่อน ตำบลดอนนางหงส์ อำเภอธาตุพนม ไหลลงสู่แม่น้ำโขง ที่บ้านดงขวาง อำเภอธาตุพนม

(4) ห้วยฮ่องฮอ ต้นกำเนิดตำบลอาจสามารถ อำเภอเมืองนครพนม ไหลผ่านตำบลหนองญาติ อำเภอเมืองนครพนม ไหลบรรจบห้วยบังกอกที่บ้านดงหมู อำเภอเมืองนครพนม ความยาวประมาณ 15 กิโลเมตร

(5) ห้วยน้ำบัง ต้นกำเนิดอำเภอลำปาก จังหวัดนครพนม ไหลผ่านอำเภอลำปาก อำเภอนาแก ไหลบรรจบลำน้ำก่ำที่บ้านปากบัง อำเภอนาแก จังหวัดนครพนม

(6) ห้วยทวย ต้นกำเนิดอำเภอกุสุมาลย์ จังหวัดสกลนคร ไหลผ่านอำเภอโพนสวรรค์ อำเภอท่าอุเทน ไหลลงแม่น้ำโขงที่บ้านปากทวย อำเภอท่าอุเทน จังหวัดนครพนม ความยาวประมาณ 85 กิโลเมตร

ตารางที่ 20 ข้อมูลสภาพแหล่งน้ำธรรมชาติในพื้นที่จังหวัดนครพนม

ลุ่มน้ำ	พื้นที่ ลุ่มน้ำ (ตร.กม.)	ปริมาณฝน (มม.)			ปริมาณน้ำท่า (ล้าน ลบ.ม.)		
		ฤดูฝน	ฤดูแล้ง	ทั้งปี	ฤดูฝน	ฤดูแล้ง	ทั้งปี
1. แม่น้ำโขงส่วนที่ 7 ห้วยลังกา, ห้วยไร่, ห้วยเปือก, ห้วยทราย	2,350			2,580	2,150	140	2,290
2. สงครามตอนล่าง	3,070			1,861	1,830	50	1,880
3. ห้วยอุ้น	3,542			1,417	1,234	104	1,338
4. ห้วยทวย	782			1,877	233	20	253
5. แม่น้ำโขงส่วนที่ 8 ห้วยบังกอก, ห้วยบังฮวก	1,145			2,102	355	30	385
6. น้ำก่ำ	2,670			1,407	1,322	85	1,407
7. แม่น้ำโขงส่วนที่ 9 ห้วยกะเบา	449			1,448	204	10	214
รวม	14,008				7,328	443	7,767

(ที่มา : สำนักงานทรัพยากรธรรมชาติและสิ่งแวดล้อมจังหวัดนครพนม 2559)

2) แหล่งน้ำชลประทาน

จังหวัดนครพนมมีปริมาณน้ำมากสามารถพัฒนาเป็นแหล่งน้ำและโครงการชลประทานที่สำคัญ จำนวน 356 แห่ง ปริมาณความจุรวม 159.717 ล้านลูกบาศก์เมตร พื้นที่ระบบชลประทาน 376,013 ไร่

ตารางที่ 21 แหล่งน้ำ จำแนกตามประเภทของแหล่งน้ำ ปี 2559

ลำดับ	ประเภทของแหล่งน้ำ	จำนวน (แห่ง)	ความจุ (ล้าน ลบ.ม.)	ความจุที่ใช้กันได้ (ล้าน ลบ.ม.)
1	อ่างเก็บน้ำ (ขนาดเล็ก)	4	96.85	
2	อ่างเก็บน้ำ (ขนาดกลาง)	4	23.854	
3	ฝายคอนกรีต	10	-	
4	สระ หนอง บึง	16	-	
5	แม่น้ำโขงส่วนที่ 7 ห้วยลังกา, ห้วยไร่, ห้วยเปือก, ห้วยทราย	1	2,290	
6	สงครามตอนล่าง	1	1,880	
7	ห้วยอุ้น	1	1,338	
8	ห้วยทวย	1	253	
9	แม่น้ำโขงส่วนที่ 8 ห้วยบังกอก, ห้วยบังฮวก	1	385	
10	โครงการพัฒนาลำน้ำก่ำ	8	55.893	
11	แม่น้ำโขงส่วนที่ 9 ห้วยกะเบา	1	214	
12	โครงการพัฒนาแหล่งน้ำ	42	33.162	

ลำดับ	ประเภทของแหล่งน้ำ	จำนวน (แห่ง)	ความจุ (ล้าน ลบ.ม.)	ความจุที่ใช้งานได้ (ล้าน ลบ.ม.)
13	โครงการชลประทานขนาดเล็ก	181	46.808	
14	โครงการพัฒนาแหล่งน้ำหมู่บ้าน	8	0.120	

ที่มา : สำนักงานทรัพยากรธรรมชาติและสิ่งแวดล้อม จังหวัดนครพนม 2559 และร่างแผนพัฒนาจังหวัดนครพนม พ.ศ. 2561 - 2564

3) ปริมาณฝนและปริมาณน้ำท่า

จังหวัดนครพนมมีพื้นที่ลุ่มน้ำรวมประมาณ 14,000 ตารางกิโลเมตร ปริมาณน้ำท่าเฉลี่ยต่อปี 7,767 ล้านลูกบาศก์เมตร ฤดูฝน 7,328 ล้านลูกบาศก์เมตร (94%) และฤดูแล้ง 443 ล้านลูกบาศก์เมตร (6%)

4) ทรัพยากรน้ำบาดาล

สภาพอุทกธรณีวิทยาน้ำบาดาลในจังหวัดนครพนม โดยทั่วไปเป็นชั้นน้ำในหินทราย หินทรายแป้ง และหินโคลนของกลุ่มหินโคราช ดังนั้นสภาพน้ำโดยทั่วไปจึงมักมีสนิมเหล็กสีแดง และมีปริมาณคลอไรด์ค่อนข้างสูงหากอยู่ในบริเวณหมวดหินมหาสารคาม โดยในปัจจุบัน (ณ วันที่ 1 ตุลาคม 2560) จังหวัดนครพนมมีจำนวนบ่อบาดาลทั้งหมด 1,313 บ่อ ประชาชนในพื้นที่ใช้ประโยชน์จากน้ำบาดาลในการอุปโภคบริโภคมากที่สุด รองลงมาคือใช้ภาคเกษตรกรรมและภาคธุรกิจและการบริการ

5) คุณภาพน้ำผิวดิน

จังหวัดนครพนมได้ดำเนินงานโครงการเฝ้าระวังคุณภาพน้ำสายหลักในจังหวัด ประกอบด้วย แม่น้ำสงคราม แม่น้ำอูน และแม่น้ำยาม ซึ่งทำการตรวจวัดเป็นประจำทุกปี ปีละ 4 ครั้ง โดยในปี 2558 ครั้งที่ 1 (พ.ย. 2557) ครั้งที่ 2 (ก.พ. 2558) ครั้งที่ 3 (พ.ค. 2558) และครั้งที่ 4 (ก.ค. 2558) ตามลำดับ พบว่าคุณภาพน้ำผิวดินทั้ง 3 สาย อยู่ในเกณฑ์เสื่อมโทรม

การใช้ประโยชน์ที่ดิน

ผลการศึกษาของกรมพัฒนาที่ดิน พบว่า ในปี พ.ศ. 2556 จังหวัดนครพนมมีการใช้ประโยชน์ที่ดินเพื่อการเกษตรมากที่สุด คิดเป็น 2,115,538 ไร่ รองลงมาคือพื้นที่ป่า คิดเป็น 794,516 ไร่ ซึ่งประกอบด้วยพื้นที่ป่าสมบูรณ์ 701,631 ไร่ และ พื้นที่ป่าไม่สมบูรณ์ 92,885 ไร่

ตารางที่ 22 สภาพการใช้ที่ดินของจังหวัดนครพนม ปี พ.ศ. 2556

ประเภทการใช้ที่ดิน	เนื้อที่ (ไร่)	ร้อยละ
พื้นที่ชุมชนและสิ่งก่อสร้าง	147,234	4.26
1. พื้นที่ชุมชนและสิ่งก่อสร้าง	147,234	4.26
พื้นที่เกษตรกรรม	2,115,538	61.40
1. นาข้าว	1,690,146	49.06
2. พืชไร่	49,887	1.45
3. ไม้ยืนต้น	357,481	10.38
4. ไม้ผล	14,088	0.40
5. พืชสวน	1,185	0.03
6. ทุ่งหญ้าเลี้ยงสัตว์และโรงเรือนเลี้ยงสัตว์	1,427	0.04
7. สถานที่เพาะเลี้ยงสัตว์น้ำ	1,324	0.04
พื้นที่ป่าไม้	794,516	23.06
1. ป่าสมบูรณ์	701,631	20.36
2. ป่าเสื่อมโทรม	92,885	2.70

ประเภทการใช้ที่ดิน	เนื้อที่ (ไร่)	ร้อยละ
พื้นที่แหล่งน้ำ	174,355	5.07
1.พื้นที่แหล่งน้ำ	174,355	5.07
พื้นที่เบ็ดเตล็ด	213,774	6.21
1.พื้นที่อื่นๆ	204,238	5.93
2.พื้นที่ลุ่ม	9,536	0.28
รวมทั้งหมด	3,445,417	100.00

(ที่มา : ส่วนวิเคราะห์สภาพการใช้ที่ดินที่ 1 สำนักนโยบายและแผนการใช้ที่ดิน กรมพัฒนาที่ดิน)

ทรัพยากรป่าไม้

จังหวัดนครพนม ในปี 2559 มีพื้นที่ประมาณ 3,445,414.32 ไร่ เป็นพื้นที่ป่าไม้ทั้งสิ้น 505,197.34 ไร่หรือประมาณร้อยละ 14.34 ของพื้นที่จังหวัด ลักษณะภูมิประเทศโดยทั่วไปเป็นที่ราบลุ่ม ความสูงของพื้นที่โดยเฉลี่ยสูงกว่าระดับน้ำทะเลประมาณ 140 เมตร โดยเขตพื้นที่ทางตอนเหนือจะมีลักษณะเป็นเนินสูงและที่ตอนประเภทของป่าไม้ส่วนใหญ่เป็นป่าเต็งรัง มีป่าเบญจพรรณบางส่วนและป่าดงดิบแล้ง ไม้ส่วนใหญ่เป็นไม้กระยาเลย ได้แก่ ไม้ยาง ไม้ตะแบก ไม้แดง ไม้ประดู่ ไม้เต็ง ไม้รัง ไม้มะค่าโมง ไม้พะยูง ไม้ก้านเกร เป็นต้น

พื้นที่ป่าอนุรักษ์ ได้แก่

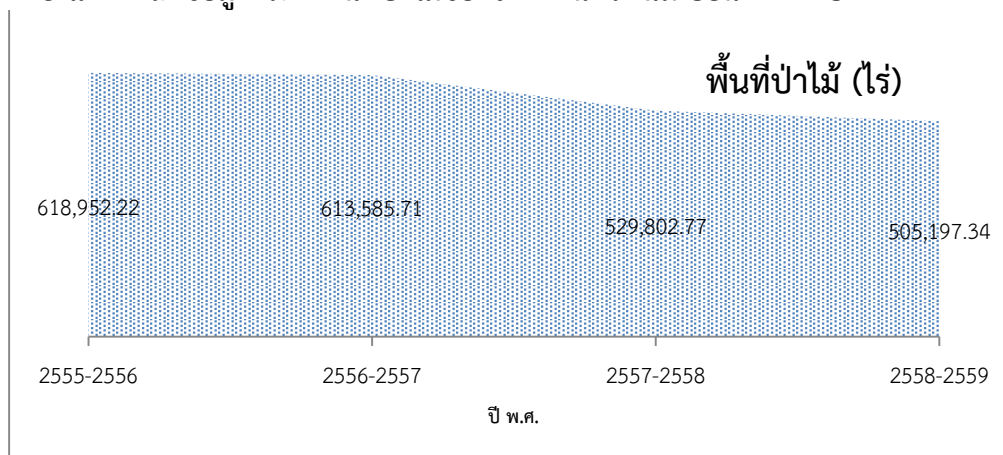
พื้นที่ป่าไม้ในเขตป่าอนุรักษ์

- อุทยานแห่งชาติภูผายลและอุทยานแห่งชาติภูถ้ำหลวง
- พื้นที่ป่าสงวนแห่งชาติ จำนวน 12 ป่า พื้นที่ 565,360.50 ไร่ มอบให้สำนักงานปฏิรูปที่ดินเพื่อเกษตรกรรม (ส.ป.ก.) นำไปปฏิรูปที่ดิน จำนวน 294,315.41 ไร่ คงเหลือพื้นที่ป่าสงวนแห่งชาติ จำนวน 271,045.09 ไร่

พื้นที่ป่าอนุรักษ์ตามกฎหมายทับซ้อนในเขตป่าสงวนแห่งชาติ

- อุทยานแห่งชาติภูผายล จำนวน 79,437.50 ไร่
- อุทยานแห่งชาติภูถ้ำหลวง จำนวน 24,375 ไร่
- สวนรุกขชาติวังปอพาน จำนวน 174 ไร่
- โครงการบ้านเล็กในป่าใหญ่ในพระราชดำริ จำนวน 17,253.29 ไร่

แผนภูมิที่ 23 แสดงสถิติข้อมูลสภาพพื้นที่ป่าไม้ของจังหวัดนครพนม ย้อนหลัง 4 ปี



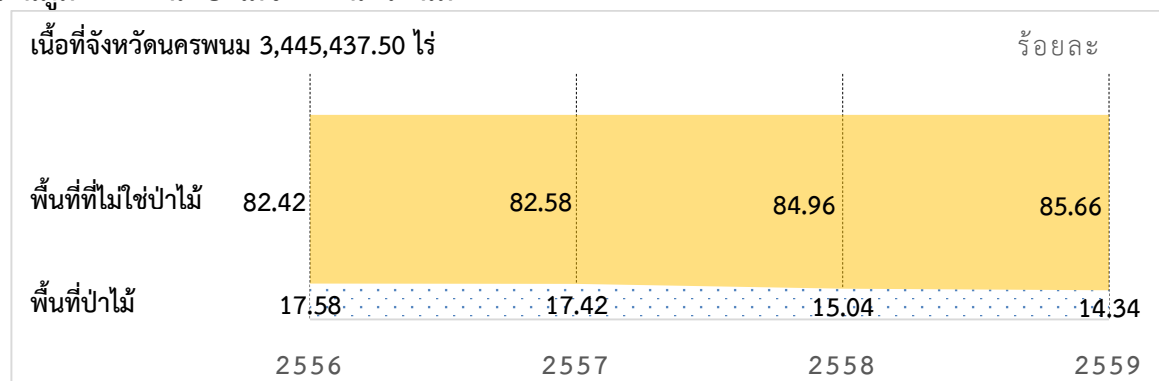
ตารางที่ 23 พื้นที่ป่าไม้ จำแนกตามประเภทของพื้นที่ป่า ปี2559

ลำดับ	ประเภทของพื้นที่ป่า (ป่าสงวน/อุทยาน/วนอุทยาน/อื่นๆ)	จำนวนพื้นที่ป่า	พื้นที่ (ไร่)	ร้อยละ
	พื้นที่ป่าทั้งสิ้น	16	613,535.13	17.42

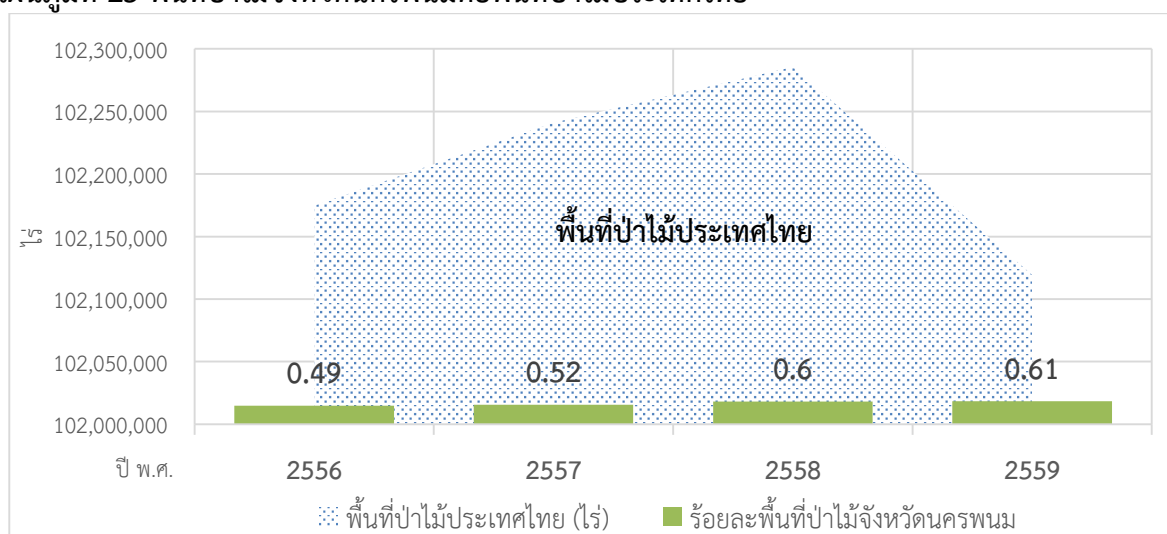
1	พื้นที่ป่าสงวนแห่งชาติ	12	565,360.50	92.14
2	อุทยานแห่งชาติภูผายล	1	79,437.50	12.94
3	อุทยานแห่งชาติภูถ้ำกา	1	24,375	3.97
4	สวนรุกขชาติวังปอพาน	1	174	0.02
5	โครงการบ้านเล็กในป่าใหญ่ในพระราชดำริ	1	17,253.29	2.81
6	วนอุทยาน	-	-	
7	เขตอนุรักษ์พันธุ์สัตว์ป่า	-	-	

ที่มา:สำนักงานทรัพยากรธรรมชาติและสิ่งแวดล้อมจังหวัดนครพนม

แผนภูมิที่ 24 พื้นที่ป่าไม้จังหวัดนครพนม



แผนภูมิที่ 25 พื้นที่ป่าไม้จังหวัดนครพนมต่อพื้นที่ป่าไม้ประเทศไทย



ขยาย

ตารางที่ 24 ปริมาณขยะมูลฝอย จำแนกตามเขตการปกครอง พ.ศ. 2548 - 2559

ปี	ปริมาณ (ตัน/วัน)		
	รวม	ในเขตเทศบาล	นอกเขตเทศบาล
2548	319	82	237
2549	322	84	238
2550	339	88	251
2551	356	84	272
2552	337	98	239
2553	337	98	239
2554	570	260	310

ปี	ปริมาณ (ตัน/วัน)		
	รวม	ในเขตเทศบาล	นอกเขตเทศบาล
2555	313	106	207
2556	313	106	207
2557	641	178	463
2558	673	192	481
2559	668	187	481

ปัจจุบันจังหวัดนครพนมมีการกำจัดขยะ 3 วิธี ดังนี้

1. การกำจัดขยะแบบ Open Drump (เทกอง) คิดเป็นร้อยละ 87.2 ของปริมาณขยะ

ทั้งหมด

การกำจัดขยะด้วยวิธีนี้เป็นวิธีที่มีต้นทุนดำเนินงานต่ำที่สุด ดังนั้น จึงเป็นที่นิยมอย่างแพร่หลายทั่วประเทศ แต่เป็นวิธีที่มีประสิทธิภาพต่ำที่สุดและส่งผลเสียอย่างร้ายแรงต่อสภาพแวดล้อมและสุขอนามัยของประชาชนเนื่องจากจะมีการปนเปื้อนของขยะ สิ่งปฏิกูลและมลพิษต่างๆ สู่แหล่งน้ำธรรมชาติและสิ่งแวดล้อมเนื่องจากควบคุมการแพร่กระจายได้ค่อนข้างยาก นอกจากนี้ยังเป็นแหล่งเพาะพันธุ์เชื้อโรคติดต่ออีกด้วย ปัจจุบันจังหวัดนครพนมมีบ่อขยะที่มีลักษณะเป็นแบบเทกอง (Open Drump) จำนวน 9 บ่อ ดังนี้

ตารางที่ 25 บ่อขยะ และปริมาณขยะ (ตัน/วัน) ของจังหวัดนครพนม

บ่อขยะ	ปริมาณขยะ (ตัน/วัน)	บ่อขยะ	ปริมาณขยะ (ตัน/วัน)
1. ทม.นครพนม	55.0	6. อบต.กรูคู	4.0
2. ทต.น้ำก่ำ	10.0	7. ทต.ปลาปาก	2.0
3. ทต.บ้านแพง	7.0	8. ทต.เรณูนคร	1.5
4. ทต.โพนสวรรค์	6.0	9. ทต.บ้านข่า	1.0
5. ทต.ท่าอุเทน	5.0		

2. การกำจัดขยะแบบ Controlled Drump (ฝังกลบ) คิดเป็นร้อยละ 3.3 ของปริมาณขยะทั้งหมด

การกำจัดขยะด้วยวิธีนี้เป็นวิธีที่มีประสิทธิภาพดีกว่าแบบที่ 1 เนื่องจากเป็นวิธีที่มีการฝังและกลบด้วยหน้าดินอย่างเรียบร้อย **ข้อดี** คือการปนเปื้อนของขยะและสิ่งปฏิกูลออกสู่สภาพแวดล้อมจึงน้อยกว่าแบบแรกมาก **ข้อเสีย** คือมีต้นทุนสูงขึ้นกว่าแบบแรก และยังมีโอกาสที่ขยะจะรั่วไหลสู่สภาพแวดล้อมหากการฝังกลบนั้นทำได้ไม่ดีเพียงพอหรือหากเกิดภัยธรรมชาติเช่น น้ำท่วม ดินถล่มขึ้น ปัจจุบันในจังหวัดนครพนมมีบ่อขยะลักษณะนี้จำนวน 1 บ่อ คือ เทศบาลตำบลศรีสงครามซึ่งมีจำนวนขยะเฉลี่ย 3.5 ตันต่อวัน

3. การกำจัดขยะแบบ Sanitary Engineer Landfill (แบบถูกต้องตามหลักสุขาภิบาลและ วิศวกรรม) คิดเป็นร้อยละ 9.5 ของปริมาณขยะทั้งหมด

การกำจัดขยะด้วยวิธีนี้ เป็นวิธีที่มีประสิทธิภาพสูงสุด เนื่องจากเป็นวิธีที่มีการจัดการกับขยะทุกประเภทอย่างถูกต้องตามหลักสุขาภิบาลและวิศวกรรมสิ่งแวดล้อม จึงมีการปนเปื้อนของขยะออกสู่สภาพแวดล้อมน้อยถึงน้อยที่สุด ข้อเสียคือมีต้นทุนสูงกว่าทุกวิธี ปัจจุบันในจังหวัดนครพนมมีบ่อขยะที่

ดำเนินการลักษณะนี้ จำนวน 2 บ่อ คือ เทศบาลตำบลนาแกซึ่งมีจำนวนขยะเฉลี่ย 10 ตันต่อวัน และบ้านแสนสุข ตำบล โพธิ์ตาก อำเภอเมืองนครพนม

2.2 ประเด็นยุทธศาสตร์การพัฒนาจังหวัดและตัวชี้วัด

แผนพัฒนาจังหวัดนครพนม (พ.ศ.2561-2564) มีวิสัยทัศน์ พันธกิจ เป้าประสงค์รวม และประเด็นยุทธศาสตร์ รวมทั้งตัวชี้วัดสำคัญที่เชื่อมโยงกับการพัฒนาประเทศตามแผนพัฒนาเศรษฐกิจและสังคมแห่งชาติ ฉบับที่ 12 ดังนี้

แผนพัฒนาจังหวัดนครพนม

วิสัยทัศน์: เมืองน่าอยู่ ประตูละครเศรษฐกิจสู่อาเซียนและจีนตอนใต้ – ตะวันออก

พันธกิจ:

1. ด้านเศรษฐกิจ

1.1 สร้างความเจริญเติบโตทางเศรษฐกิจให้จังหวัดโดยเพิ่มขีดความสามารถในการแข่งขันของผู้ประกอบการ และประชาชนในพื้นที่เป็นหลัก ควบคู่กับการส่งเสริมการลงทุนจากนักลงทุนระดับประเทศในด้านที่จังหวัดมีศักยภาพ คือ เขตพัฒนาเศรษฐกิจพิเศษการค้าชายแดนและการค้าระหว่างประเทศ ส่งเสริมการท่องเที่ยวให้เป็นศูนย์กลางการท่องเที่ยวในอนุภูมิภาคลุ่มน้ำโขง

1.2 การพัฒนาเกษตรปลอดภัยและอุตสาหกรรมเกษตรที่เป็นมิตรต่อสิ่งแวดล้อมเพื่อให้คนพนมหลุดพ้นจากจังหวัดที่ประชาชนมีสถานะทางเศรษฐกิจและสังคมในระดับต่ำไปสู่จังหวัดที่ประชาชนมีสถานะทางเศรษฐกิจและสังคมในระดับสูงพ้นความยากจน โดยยึดหลักการพัฒนาตามแนวทางปรัชญาของเศรษฐกิจพอเพียง และใช้นวัตกรรมโดยยึดหลักการพัฒนาแนวทางของปรัชญาเศรษฐกิจพอเพียง

2. ด้านสังคม เพื่อส่งเสริมให้ประชาชนมีคุณภาพชีวิตที่ดี สุขภาพดี ได้รับโอกาสทางการรักษาพยาบาลที่ได้มาตรฐาน ยกกระดับไปสู่การรองรับสังคมผู้สูงอายุมีโอกาสดูแลจากหลักสูตรและสถานศึกษาคุณภาพสูงมีโอกาสมอบอาชีพที่มั่นคงในท้องถิ่นบ้านเกิด โดยใช้หลักศาสนาอัตลักษณ์ ประเพณีและวัฒนธรรมท้องถิ่น เป็นแกนการขับเคลื่อนสังคม เพื่อนำไปสู่การมีชีวิตที่มีความสุขอย่างพอเพียงและมีคุณธรรม

3. ด้านทรัพยากรธรรมชาติและสิ่งแวดล้อมเพื่อมุ่งสู่การเป็น “เมืองพัฒนาที่เป็นมิตรต่อสิ่งแวดล้อมปลอดภัย การบริหารจัดการต้นแบบแห่งอนุภูมิภาคลุ่มน้ำโขง” ด้วยการอนุรักษ์ฟื้นฟูทรัพยากรธรรมชาติและสิ่งแวดล้อมอย่างยั่งยืนโดยเน้นกระบวนการมีส่วนร่วมของประชาชน

4. ด้านการจัดการ มุ่งเน้นการพัฒนาเพิ่มสมรรถนะและบูรณาการระบบการบริหารจัดการภาครัฐเอกชน และประชาชน ด้วยเทคโนโลยีสารสนเทศที่ทันสมัยควบคู่กับการส่งเสริมหลักธรรมาภิบาลองค์กรให้โปร่งใส

```

graph TD
    subgraph Vision [วิสัยทัศน์]
        V1[เมืองนำอยู่ ประตูละครธุรกิจ  
สู่อาเซียนและจีนตอนใต้ -  
ตะวันออก]
        V2[1. ด้านเศรษฐกิจ]
        V3[2. ด้านสังคม]
        V4[3. ด้านทรัพยากรธรรมชาติและ  
สิ่งแวดล้อม]
        V5[4. ด้านการจัดการ]
        V6[5. ด้านความมั่นคง]
    end

    subgraph Objective [เป้าประสงค์รวม]
        O1["เมืองแห่งความสุข  
ประชาชนมีคุณภาพชีวิตที่ดี  
มีความมั่นคง ปลอดภัย  
มีการเจริญเติบโตทาง  
เศรษฐกิจ  
เป็นมิตรกับสิ่งแวดล้อม  
ภายใต้ปรัชญาของ  
เศรษฐกิจพอเพียง"]
    end

    subgraph Development [ประเด็นการพัฒนา]
        D1[1. การพัฒนาคุณภาพทางการ  
ท่องเที่ยวและบริการ]
        D2[2. การพัฒนาการเกษตรและ  
อุตสาหกรรม การเกษตรเป็นมิตรกับ  
สิ่งแวดล้อม]
        D3[3. การพัฒนาการค้าและการลงทุน]
        D4[4. การพัฒนาสังคมและคุณภาพชีวิต  
เพื่อสร้างสุขอย่างยั่งยืน]
        D5[5. การรักษาความมั่นคงและความสงบ  
เรียบร้อย]
        D6[6. การบริหารจัดการทรัพยากรธรรมชาติและ  
สิ่งแวดล้อมอย่างยั่งยืน]
    end

    V1 --> O1
    O1 --> D1
    
```

วิสัยทัศน์

เมืองนำอยู่ ประตูเศรษฐกิจ
สู่อาเซียนและจีนตอนใต้ -
ตะวันออก

1. ด้านเศรษฐกิจ

2. ด้านสังคม

3. ด้านทรัพยากรธรรมชาติและ
สิ่งแวดล้อม

4. ด้านการจัดการ

5. ด้านความมั่นคง

เป้าประสงค์รวม

“เมืองแห่งความสุข
ประชาชนมีคุณภาพชีวิตที่ดี
มีความมั่นคง ปลอดภัย
มีการเจริญเติบโตทาง
เศรษฐกิจ
เป็นมิตรกับสิ่งแวดล้อม
ภายใต้ปรัชญาของ
เศรษฐกิจพอเพียง”

ประเด็นการพัฒนา

1. การพัฒนาคุณภาพทางการ
ท่องเที่ยวและบริการ

2. การพัฒนาการเกษตรและ
อุตสาหกรรม การเกษตรเป็นมิตรกับ
สิ่งแวดล้อม

3. การพัฒนาการค้าและการลงทุน

4. การพัฒนาสังคมและคุณภาพชีวิต
เพื่อสร้างสุขอย่างยั่งยืน

5. การรักษาความมั่นคงและความสงบ
เรียบร้อย

6. การบริหารจัดการทรัพยากรธรรมชาติและ
สิ่งแวดล้อมอย่างยั่งยืน

ประเด็นการพัฒนาของจังหวัด	ตัวชี้วัดของจังหวัด
ประเด็นการพัฒนาที่ 1 การพัฒนาคุณภาพการท่องเที่ยวและบริการ	1. ร้อยละของจำนวนนักท่องเที่ยวเพิ่มขึ้นจากปีก่อนหน้า ร้อยละ 23
	2. ร้อยละของรายได้จากการท่องเที่ยวที่เพิ่มขึ้นจากปีก่อนหน้า ร้อยละ 26
ประเด็นการพัฒนาที่ 2 การพัฒนาการเกษตรและอุตสาหกรรม การเกษตรเป็นมิตรกับสิ่งแวดล้อม	1. ร้อยละของหน่วยการผลิตทางการเกษตรเพิ่มขึ้น <ul style="list-style-type: none"> - ด้านพืช - ด้านปศุสัตว์ - ด้านประมง

ประเด็นการพัฒนาของจังหวัด	ตัวชี้วัดของจังหวัด
	ร้อยละ 14
	2. จำนวนที่เพิ่มขึ้นของแปลง/ฟาร์มทางการเกษตรที่ผ่านการรับรองมาตรฐาน GAP (พืช /ปศุสัตว์/ประมง) 120 แปลง / ฟาร์ม
	3. ร้อยละที่เพิ่มขึ้นของแปลง/ฟาร์ม ทางารเกษตรที่ผ่านการรับรองมาตรฐานอินทรีย์ (ข้าวหอมมะลิ) ระยะปรับเปลี่ยนและอินทรีย์ ร้อยละ 70
	4. จำนวนที่เพิ่มขึ้นของการแปรรูปสินค้าเกษตรและอุตสาหกรรมเกษตรเป็นมิตรกับสิ่งแวดล้อม โดยใช้เทคโนโลยีหรือนวัตกรรม (ชนิดผลิตภัณฑ์) ร้อยละ 7
	5. เกษตรกรได้รับการอบรมเรื่องการลดการใช้สารเคมีทางการเกษตรไม่น้อยกว่า 1,000 ราย/ปี 4 ปี 4,000 ราย
ประเด็นการพัฒนาที่ 3 การพัฒนาการค้าและการลงทุน	1. มูลค่าการค้าชายแดนเพิ่มขึ้น (ร้อยละ 20)
	2. มูลค่าการค้าผ่านแดนเพิ่มขึ้น (ร้อยละ 40)
	3. มูลค่าการค้าลงทุนเพิ่มขึ้น (ร้อยละ 20)
	4. ร้อยละของจำนวนผู้ประกอบการ SMEs ที่ได้รับการพัฒนาศักยภาพที่สามารถทำธุรกิจส่งออกได้ร้อยละ 20
	5. ร้อยละของจำนวนผู้ประกอบการที่มาลงทุนในพื้นที่จังหวัดนครพนมร้อยละ 9
ประเด็นการพัฒนาที่ 4 การพัฒนาสังคมและคุณภาพชีวิตเพื่อสร้างความสุขอย่างยั่งยืน	1. ลดอัตราการป่วยด้วยโรคเรื้อรังรายใหม่
	1.1 อัตราการป่วยด้วยโรคเบาหวานรายใหม่ลดลง ร้อยละ 15
	1.2 อัตราป่วยด้วยโรคความดันโลหิตสูงรายใหม่ลดลง ร้อยละ 7.5
	2. สถานพยาบาลผ่านการรับรองคุณภาพตามมาตรฐาน
	2.1 ร้อยละของโรงพยาบาล ที่ผ่านการรับรองคุณภาพตามมาตรฐานร้อยละ 100
	2.2 โรงพยาบาลส่งเสริมสุขภาพตำบล ระดับ 5 ดาว ผ่านการรับรองคุณภาพตามมาตรฐาน ร้อยละ 100
	3. ร้อยละผลสัมฤทธิ์ทางการเรียนสูงกว่าค่าเฉลี่ยของประเทศ โดยวัดจากคะแนน O-Net , N-Net , V-Net ร้อยละ 50 ของจำนวนนักเรียนมีค่าคะแนนเพิ่มขึ้นจากปีที่ผ่านมา ร้อยละ 9
	4. ร้อยละของผู้ที่ได้รับการพัฒนาทักษะทางภาษาต่างประเทศและเทคโนโลยีสารสนเทศร้อยละ 60
	5. ร้อยละของครูผู้ดูแลเด็กก่อนวัยเรียนที่ได้รับการพัฒนาด้านทักษะการคิดเพื่อชีวิตที่สำเร็จ
	6. คนพิการในวัยเรียน (3-18 ปี) ได้รับบริการทางการศึกษาเพิ่มขึ้นร้อยละ 15

ประเด็นการพัฒนาของจังหวัด	ตัวชี้วัดของจังหวัด
	8. ระดับความสุขของคนนครพนมเพิ่มขึ้นไม่น้อยกว่า 8.5 ตามเกณฑ์ จปฐ.ร้อยละ 34
	9. ร้อยละของปัญหาด้านสังคมของผู้สูงอายุลดลง (4 มิติ ได้แก่ สุขภาพร่างกาย เศรษฐกิจ สังคม การปรับสภาพแวดล้อมที่เหมาะสม) ร้อยละ 60
	10. ร้อยละที่เพิ่มขึ้นของการเข้าถึงบริการภาครัฐด้านการพัฒนาโครงสร้างพื้นฐาน (ไฟฟ้า ประปา ถนน ลานกีฬา) ร้อยละ 20
ประเด็นการพัฒนาที่ 5 การรักษาความมั่นคงและความสงบเรียบร้อย	1. ร้อยละที่เพิ่มขึ้นของหมู่บ้านสีขาวปลอดยาเสพติด ร้อยละ 5 ต่อปี (ค่าพื้นฐาน = 534) ร้อยละ 642
	2. ร้อยละการจับกุมผู้กระทำความผิดตามคดีอาญา 2 กลุ่ม
	2.1 คดีความผิดเกี่ยวกับชีวิต ร่างกายและเพศ เฉลี่ยร้อยละ 80
	2.2 คดีความผิดเกี่ยวกับทรัพย์สินเฉลี่ยร้อยละ 60
	3. คดีความผิดเกี่ยวกับชีวิต ร่างกายและเพศเฉลี่ย ร้อยละ 80
	4. คดีความผิดเกี่ยวกับทรัพย์สินเฉลี่ยร้อยละ 60
ประเด็นการพัฒนาที่ 6 การบริหารจัดการทรัพยากรธรรมชาติและสิ่งแวดล้อมอย่างยั่งยืน	5. ร้อยละของการเพิ่มศักยภาพชุมชน/หมู่บ้านด้านการรักษา ความสงบเรียบร้อยและความมั่นคงชายแดน ร้อยละ 85 (ค่าพื้นฐาน = 118) ร้อยละ 100
	1. จำนวนของพื้นที่ป่าเพิ่มขึ้น 4,000 ไร่ /ปี 4 ปี 16,000 ไร่
	2. มีชุมชน/โรงเรียนต้นแบบของการคัดแยกขยะที่ต้นทางเพิ่มขึ้น 12 แห่ง/ปี (12 อำเภอ) 4 ปี 48 แห่ง
	3. สถานศึกษาในจังหวัดนครพนมสมัครเข้าร่วมสวนพฤกษศาสตร์โรงเรียน ไม่น้อยกว่าร้อยละ 10 ระยะ 4 ปี ร้อยละ 30
	4. ส่วนราชการในจังหวัดนครพนมสมัครเข้าร่วมโครงการอนุรักษ์พันธุกรรมพืช ตามพระราชดำริ สมเด็จพระเทพรัตนราชสุดาฯ สยามบรมราชกุมารี ไม่น้อยกว่าร้อยละ 10 ระยะ 4 ปี ร้อยละ 30 ระยะ 4 ปี ร้อยละ 60
	5. องค์กรปกครองส่วนท้องถิ่นสมัครเข้าร่วมฐานทรัพยากร ไม่น้อยกว่าร้อยละ 20
	6. จำนวนเครือข่ายการมีส่วนร่วมในการจัดการทรัพยากรธรรมชาติและสิ่งแวดล้อมเพิ่มขึ้นไม่น้อยกว่า 300 คน/ปี 4 ปี 1,200 คน
	7. จำนวนพื้นที่ชลประทานที่เพิ่มขึ้นไม่น้อยกว่า 3,500 ไร่ /ปี 4 ปี 14,000 ไร่

2.3 ผลการทบทวนความสอดคล้องเชื่อมโยงประเด็นยุทธศาสตร์การพัฒนาจังหวัดกับแผนพัฒนาเศรษฐกิจและสังคมแห่งชาติ ฉบับที่ 12 (พ.ศ. 2560-2564)

ภายใต้กระบวนการจัดทำแผนพัฒนาจังหวัด แผนพัฒนากลุ่มจังหวัด และแผนพัฒนาภาค รวมทั้งการแปลงแผนพัฒนาในระดับพื้นที่ดังกล่าวไปสู่การปฏิบัติตามแผนปฏิบัติราชการประจำปีนั้น หนึ่งในกรอบแนวคิดตั้งต้นที่สำคัญยิ่ง คือ “แผนพัฒนาเศรษฐกิจและสังคมแห่งชาติ” ในช่วงเวลานั้นๆ เนื่องด้วยความสอดคล้องระหว่างทิศทางการพัฒนาพื้นที่ซึ่งถูกกำหนดโดยแผนพัฒนาจังหวัด แผนพัฒนากลุ่มจังหวัด และแผนพัฒนาภาค กับแนวทางการพัฒนาประเทศตามแผนพัฒนาเศรษฐกิจและสังคมแห่งชาติจะเป็นกลไกหลักในการทำงานของหน่วยงานภาคีในจังหวัด/กลุ่มจังหวัด/ภาคเพื่อที่จะนำไปเสนอเพื่อขอรับงบประมาณสนับสนุนการดำเนินงานตามแผนงานและโครงการต่างๆ ในการพัฒนาเศรษฐกิจและสังคมในภาพรวมต่อไป ทั้งนี้ แผนพัฒนาเศรษฐกิจและสังคมแห่งชาติ ฉบับที่ 12 ได้จัดทำขึ้นในช่วงเวลาของการปฏิรูปประเทศท่ามกลางสถานการณ์โลกที่เปลี่ยนแปลงอย่างรวดเร็วและเชื่อมโยงกันใกล้ชิดกันมากขึ้นโดยได้น้อมนำหลัก “ปรัชญาของเศรษฐกิจพอเพียง” มาเป็นปรัชญานำทางในการพัฒนาประเทศต่อเนื่องจากแผนพัฒนาฉบับที่ 9-11 เพื่อเสริมสร้างภูมิคุ้มกันและช่วยให้สังคมไทยสามารถยืนหยัดอยู่ได้อย่างมั่นคงเกิดภูมิคุ้มกัน และมีการบริหารจัดการความเสี่ยงอย่างเหมาะสมส่งผลให้การพัฒนาประเทศสู่ความสมดุลและยั่งยืน

วัตถุประสงค์การพัฒนาตามแผนพัฒนาเศรษฐกิจและสังคมแห่งชาติ ฉบับที่ 12

ทิศทางการพัฒนาของแผนพัฒนาฯ ฉบับที่ 12 เป็นการมุ่งเตรียมความพร้อมและวางรากฐานในการยกระดับประเทศไทยให้เป็นประเทศที่พัฒนาแล้ว มีความมั่นคง มั่งคั่ง ยั่งยืน ด้วยการพัฒนาตามปรัชญาของเศรษฐกิจพอเพียง โดยกำหนดวัตถุประสงค์การพัฒนาดังนี้

1. เพื่อวางรากฐานให้คนไทยเป็นคนที่สมบูรณ์ มีคุณธรรมจริยธรรม มีระเบียบวินัย ค่านิยมที่ดีมีจิตสาธารณะ และมีความสุข โดยมีสุขภาวะและสุขภาพที่ดี ครอบครัวอบอุ่น ตลอดจนเป็นคนเก่งที่มีทักษะความรู้ความสามารถและพัฒนาตนเองได้ต่อเนื่องตลอดชีวิต
2. เพื่อให้คนไทยมีความมั่นคงทางเศรษฐกิจและสังคม ได้รับความเป็นธรรมในการเข้าถึงทรัพยากรและบริการทางสังคมที่มีคุณภาพ ผู้ด้อยโอกาสได้รับการพัฒนาศักยภาพ รวมทั้งชุมชนมีความเข้มแข็งพึ่งพาตนเองได้
3. เพื่อให้เศรษฐกิจเข้มแข็ง แข่งขันได้ มีเสถียรภาพ และมีความยั่งยืน สร้างความเข้มแข็งของฐานการผลิตและบริการเดิมและขยายฐานใหม่โดยการใช้นวัตกรรมที่เข้มข้นมากขึ้น สร้างความเข้มแข็งของเศรษฐกิจฐานราก และสร้างความมั่นคงทางพลังงาน อาหาร และน้ำ
4. เพื่อรักษาและฟื้นฟูทรัพยากรธรรมชาติและคุณภาพสิ่งแวดล้อมให้สามารถสนับสนุนการเติบโตที่เป็นมิตรกับสิ่งแวดล้อมและการมีคุณภาพชีวิตที่ดีของประชาชน
5. เพื่อให้การบริหารราชการแผ่นดินมีประสิทธิภาพ โปร่งใส ทันสมัย และมีการทำงานเชิงบูรณาการของภาคีการพัฒนา
6. เพื่อให้มีการกระจายความเจริญไปสู่ภูมิภาคโดยการพัฒนาภาคและเมืองเพื่อรองรับการพัฒนาระดับฐานการผลิตและบริการเดิมและขยายฐานการผลิตและบริการใหม่
7. เพื่อผลักดันให้ประเทศไทยมีความเชื่อมโยง (Connectivity) กับประเทศต่างๆ ทั้งในระดับอนุภูมิภาค ภูมิภาค และนานาชาติได้อย่างสมบูรณ์และมีประสิทธิภาพ รวมทั้งให้ประเทศไทยมีบทบาทนำและสร้างสรรค์ในด้านการค้า การบริการ และการลงทุนภายใต้กรอบความร่วมมือต่างๆ ทั้งในระดับอนุภูมิภาค ภูมิภาค และโลก

แผนภาพที่ 4 เป้าหมายและวัตถุประสงค์รวมของแผนพัฒนาเศรษฐกิจและสังคม ฉบับที่ 12



เป้าหมายรวมการพัฒนาของแผนพัฒนาฯ ฉบับที่ 12

ทั้งนี้ เพื่อให้เป็นไปตามวัตถุประสงค์ดังกล่าว ได้กำหนดเป้าหมายรวมการพัฒนาของแผนพัฒนาฯ ฉบับที่ 12 ประกอบด้วย

1. คนไทยมีคุณลักษณะเป็นคนไทยที่สมบูรณ์ มีวินัย มีทัศนคติและพฤติกรรมตามบรรทัดฐานที่ดีของสังคม มีความเป็นพลเมืองตื่นรู้ มีความสามารถในการปรับตัวได้อย่างรู้เท่าทันสถานการณ์ มีความรับผิดชอบและทำประโยชน์ต่อส่วนรวม มีสุขภาพกายและใจที่ดี มีความเจริญงอกงามทางจิตวิญญาณ มีวิถีชีวิตที่พอเพียง และมีความเป็นไทย
2. ความเหลื่อมล้ำทางด้านรายได้และความยากจนลดลง เศรษฐกิจฐานรากมีความเข้มแข็ง ประชาชนทุกคนมีโอกาสในการเข้าถึงทรัพยากร การประกอบอาชีพ และบริการทางสังคมที่มีคุณภาพอย่างทั่วถึงและเป็นธรรม กลุ่มที่มีรายได้ต่ำสุดร้อยละ 40 มีรายได้เพิ่มขึ้นอย่างน้อยร้อยละ 15
3. ระบบเศรษฐกิจมีความเข้มแข็งและแข่งขันได้ โครงสร้างเศรษฐกิจปรับสู่เศรษฐกิจฐานบริการและดิจิทัล มีผู้ประกอบการรุ่นใหม่และเป็นสังคมผู้ประกอบการ ผู้ประกอบการขนาดกลางและขนาดเล็กที่เข้มแข็งสามารถใช้นวัตกรรมและเทคโนโลยีดิจิทัลในการสร้างสรรค์คุณค่าสินค้าและบริการ มีระบบการผลิตและให้บริการจากฐานรายได้เดิมที่มีมูลค่าเพิ่มสูงขึ้น และมีการลงทุนในการผลิตและบริการฐานความรู้ขั้นสูงใหม่ๆ ที่เป็นมิตรกับสิ่งแวดล้อมและชุมชน รวมทั้งกระจายฐานการผลิตและการให้บริการสู่ภูมิภาคเพื่อลดความเหลื่อมล้ำโดยเศรษฐกิจไทยมีเสถียรภาพและมีอัตราการขยายตัวเฉลี่ยร้อยละ 5 ต่อปี และมีปัจจัยสนับสนุน อาทิ ระบบ โลจิสติกส์ พลังงาน และการลงทุนวิจัยและพัฒนาที่เอื้อต่อการขยายตัวของภาคการผลิตและบริการ
4. ทุนทางธรรมชาติและคุณภาพสิ่งแวดล้อมสามารถสนับสนุนการเติบโตที่เป็นมิตรกับสิ่งแวดล้อม มีความมั่นคงทางอาหาร พลังงาน และน้ำ โดยเพิ่มพื้นที่ป่าไม้ให้ได้ร้อยละ 40 ของพื้นที่ประเทศ เพื่อรักษาความสมดุลของระบบนิเวศ ลดการปล่อยก๊าซเรือนกระจกในภาคพลังงานและขนส่งไม่น้อยกว่าร้อยละ 7 ภายในปี 2563 เทียบกับการปล่อยในกรณีปกติ มีปริมาณหรือสัดส่วนของขยะมูลฝอยที่ได้รับการจัดการอย่างถูกหลักสุขาภิบาลเพิ่มขึ้น และรักษาคุณภาพน้ำและคุณภาพอากาศในพื้นที่วิกฤตให้อยู่ในเกณฑ์มาตรฐาน

5. มีความมั่นคงในเอกราชและอธิปไตย สังคมปลอดภัย สามัคคี สร้างภาพลักษณ์ดี และเพิ่มความเชื่อมั่นของนานาชาติต่อประเทศไทย ความขัดแย้งทางอุดมการณ์และความคิดในสังคมลดลง ปัญหาอาชญากรรมลดลง ปริมาณความสูญเสียจากภัยโจรสลัดและการลักลอบขนส่งสินค้าและค่านิยมลดลง มีความพร้อมที่ปกป้องประชาชนจากการก่อการร้ายและภัยพิบัติทางธรรมชาติ ประเทศไทยมีส่วนร่วมในการกำหนดบรรทัดฐานระหว่างประเทศ เกิดความเชื่อมโยงการขนส่ง โลจิสติกส์ ห่วงโซ่มูลค่า เป็นหุ้นส่วนการพัฒนาที่สำคัญในอนุภูมิภาค ภูมิภาค และโลก และอัตราการเติบโตของมูลค่าการลงทุนและการส่งออกของไทยในอนุภูมิภาค ภูมิภาค และอาเซียนสูงขึ้น

6. มีระบบบริหารจัดการภาครัฐที่มีประสิทธิภาพ ทันสมัย โปร่งใส ตรวจสอบได้ กระจายอำนาจและมีส่วนร่วมจากประชาชน บทบาทภาครัฐในการให้บริการซึ่งภาคเอกชนดำเนินการแทนได้ ดีกว่าลดลง เพิ่มการใช้ระบบดิจิทัลในการให้บริการ ปัญหาคอร์รัปชันลดลง และการบริหารจัดการขององค์กรปกครองส่วนท้องถิ่นมีอิสระมากขึ้น โดยอันดับประสิทธิภาพภาครัฐที่จัดทำโดยสถาบันการพัฒนานานาชาติ และอันดับความยากง่ายในการดำเนินธุรกิจในประเทศดีขึ้น การใช้จ่ายภาครัฐและระบบงบประมาณมีประสิทธิภาพสูง ฐานภาษีกว้างขึ้น และดัชนีการรับรู้การทุจริตดีขึ้น รวมถึงมีบุคลากรภาครัฐที่มีความรู้ความสามารถและปรับตัวได้ทันกับยุคดิจิทัลเพิ่มขึ้น

ยุทธศาสตร์การพัฒนา ของแผนพัฒนาฯ ฉบับที่ 12

เพื่อให้การพัฒนาประเทศบรรลุวัตถุประสงค์ และมีแนวทางที่สอดคล้องกับวัตถุประสงค์และเป้าหมายรวมที่กำหนดไว้ สำนักงานคณะกรรมการพัฒนาการเศรษฐกิจและสังคมแห่งชาติได้กำหนดประเด็นยุทธศาสตร์ภายใต้แผนพัฒนาเศรษฐกิจและสังคมแห่งชาติ ฉบับที่ 12 ไว้ 10 ยุทธศาสตร์ ดังนี้

1. การเสริมสร้างและพัฒนาศักยภาพทุนมนุษย์ แนวทางการพัฒนาที่สำคัญ ประกอบด้วย (1) ปรับเปลี่ยนค่านิยมคนไทยให้มีคุณธรรมจริยธรรม มีวินัย จิตสาธารณะ และพฤติกรรมที่พึงประสงค์ อาทิ ส่งเสริมให้มีกิจกรรมการเรียนการสอนทั้งในและนอกห้องเรียนที่สอดแทรกคุณธรรม จริยธรรม ความมีระเบียบวินัย และจิตสาธารณะ (2) พัฒนาศักยภาพคนให้มีทักษะ ความรู้ และความสามารถในการดำรงชีวิตอย่างมีคุณค่า อาทิ ส่งเสริมเด็กปฐมวัยให้มีการพัฒนาทักษะทางสมองและทางสังคมที่เหมาะสม เด็กวัยเรียนและวัยรุ่นมีทักษะการคิดวิเคราะห์อย่างเป็นระบบ (3) ยกย่องคุณภาพการศึกษาและการเรียนรู้ตลอดชีวิต อาทิ ปรับระบบบริหารจัดการสถานศึกษาขนาดเล็กให้มีการจัดทรัพยากรร่วมกันให้มีขนาดและจำนวนที่เหมาะสม ปรับปรุงแหล่งเรียนรู้ในชุมชนให้เป็นแหล่งเรียนรู้เชิงสร้างสรรค์และมีชีวิต (4) ลดปัจจัยเสี่ยงด้านสุขภาพและให้ทุกภาคส่วนคำนึงถึงผลกระทบต่อสุขภาพ อาทิ ส่งเสริมให้มีกิจกรรมทางสุขภาพและโภชนาการที่เหมาะสมกับวัย ปรับปรุงมาตรการทางกฎหมายและภาษีในการควบคุมผลิตภัณฑ์ที่ส่งผลเสียต่อสุขภาพ (5) เพิ่มประสิทธิภาพการบริหารจัดการระบบสุขภาพภาครัฐและปรับระบบการเงินการคลังด้านสุขภาพ อาทิ ปรับระบบบริหารจัดการทรัพยากรร่วมกันระหว่างสถานพยาบาลทุกสังกัดในเขตพื้นที่สุขภาพ (6) พัฒนาระบบการดูแลและสร้างสภาพแวดล้อมที่เหมาะสมกับสังคมสูงวัย อาทิ ผลักดันให้มีกฎหมายการดูแลผู้สูงอายุระยะยาว และ (7) ผลักดันให้สถาบันทางสังคมมีส่วนร่วมพัฒนาประเทศอย่างเข้มแข็ง อาทิ กำหนดมาตรการดูแลครอบครัวที่เปราะบาง และส่งเสริมสถาบันการศึกษาให้เป็นแหล่งบริการความรู้ทางวิชาการที่ทุกคนเข้าถึงได้

2. การสร้างความเป็นธรรมและลดความเหลื่อมล้ำในสังคม แนวทางการพัฒนาที่สำคัญ ประกอบด้วย (1) การเพิ่มโอกาสให้กับกลุ่มเปราะบางประชากรร้อยละ 40 ที่มีรายได้ต่ำสุดสามารถเข้าถึงบริการที่มีคุณภาพของรัฐและมีอาชีพ อาทิ ขยายโอกาสการเข้าถึงการศึกษาที่มีคุณภาพให้แก่เด็กและ

เยาวชนที่ด้อยโอกาสทางการศึกษาอย่างต่อเนื่อง โดยให้การดูแลนักเรียนที่ครอบครัวยากจนตั้งแต่การสร้างรายได้ของครัวเรือน สนับสนุนค่าเดินทางไปยังสถานศึกษา ให้ทุนการศึกษาต่อระดับสูง (2) การกระจายการให้บริการภาครัฐทั้งด้านการศึกษา สาธารณสุข และสวัสดิการที่มีคุณภาพให้ครอบคลุมและทั่วถึง อาทิ บริหารจัดการการให้บริการสาธารณสุขที่มีคุณภาพให้ครอบคลุมทุกพื้นที่ ผ่านการพัฒนาระบบส่งต่อผู้ป่วยทั้งในระดับจังหวัด ภาค และระดับประเทศให้มีประสิทธิภาพมากขึ้น และ(3) เสริมสร้างศักยภาพชุมชน การพัฒนาเศรษฐกิจชุมชน และการสร้างความเข้มแข็งการเงินฐานรากตามหลักปรัชญาของเศรษฐกิจพอเพียง เพื่อให้ชุมชนสามารถพึ่งพาตนเองได้ มีสิทธิในการจัดการทุนที่ดินและทรัพยากรภายในชุมชน อาทิ สนับสนุนการให้ความรู้ในการบริหารจัดการทางการเงินแก่ชุมชนและครัวเรือน การปรับองค์กรการเงินของชุมชนให้ทำหน้าที่เป็นสถาบันการเงินในระดับหมู่บ้าน/ตำบลที่ทำหน้าที่ทั้งการให้กู้ยืมและการออม และจัดตั้งโครงการเงินฐานรากโดยมีธนาคารออมสินและธนาคารเพื่อการเกษตรและสหกรณ์เป็นแม่ข่าย

3. การสร้างความเข้มแข็งทางเศรษฐกิจและแข่งขันได้อย่างยั่งยืน แนวทางการพัฒนาที่สำคัญ ประกอบด้วย (1) การบริหารจัดการเศรษฐกิจส่วนรวม ทั้งในด้านการคลัง อาทิ เพิ่มประสิทธิภาพการจัดแผนงานโครงการ การจัดสรรงบประมาณ การบริหาร และการตรวจสอบกระบวนการงบประมาณ และด้านการเงิน อาทิ เพิ่มประสิทธิภาพของระบบการเงินและสถาบันการเงินทั้งในตลาดเงินและตลาดทุนให้สามารถสนับสนุนการขยายตัวทางเศรษฐกิจ และ (2) การเสริมสร้างและพัฒนาขีดความสามารถในการแข่งขันของภาคการผลิตและบริการ มุ่งเน้นการสร้างความเชื่อมโยงของห่วงโซ่มูลค่าระหว่างภาคเกษตร อุตสาหกรรม บริการ และการค้าการลงทุน เพื่อยกระดับศักยภาพในการแข่งขันของประเทศ โดยยกระดับการผลิตสินค้าเกษตรและอาหารเข้าสู่ระบบมาตรฐาน ต่อยอดความเข้มแข็งของอุตสาหกรรมที่มีศักยภาพปัจจุบันเพื่อยกระดับไปสู่อุตสาหกรรมที่ใช้เทคโนโลยีขั้นสูง วางอนาคตรากฐานการพัฒนาอุตสาหกรรม เสริมสร้างขีดความสามารถการแข่งขันในเชิงธุรกิจของภาคบริการปรับปรุงแก้ไขกฎหมายและกฎระเบียบเพื่อส่งเสริมการค้าที่เป็นธรรมและอำนวยความสะดวกด้านการค้าการลงทุน

4. การเติบโตที่เป็นมิตรกับสิ่งแวดล้อมเพื่อการพัฒนาที่ยั่งยืน แนวทางการพัฒนาที่สำคัญ ประกอบด้วย (1) การรักษาฟื้นฟูทรัพยากรธรรมชาติ สร้างสมดุลของการอนุรักษ์และใช้ประโยชน์อย่างยั่งยืนและเป็นธรรม (2) เพิ่มประสิทธิภาพการบริหารจัดการทรัพยากรน้ำเพื่อให้เกิดความมั่นคง สมดุล และยั่งยืน (3) การแก้ไขปัญหาวิกฤตสิ่งแวดล้อม (4) ส่งเสริมการผลิตและการบริโภคที่เป็นมิตรกับสิ่งแวดล้อม (5) สนับสนุนการลดการปล่อยก๊าซเรือนกระจก และเพิ่มขีดความสามารถในการปรับตัวต่อการเปลี่ยนแปลงสภาพภูมิอากาศ (6) การบริหารจัดการเพื่อลดความเสี่ยงด้านภัยพิบัติ (7) การพัฒนาระบบการบริหารจัดการและกลไกแก้ไขปัญหาความขัดแย้งด้านทรัพยากรธรรมชาติและสิ่งแวดล้อม และ (8) การพัฒนาความร่วมมือด้านสิ่งแวดล้อมระหว่างประเทศ

5. การเสริมสร้างความมั่นคงแห่งชาติเพื่อการพัฒนาประเทศสู่ความมั่นคงและยั่งยืน แนวทางการพัฒนาที่สำคัญ ประกอบด้วย (1) การรักษาความมั่นคงภายใน เพื่อให้เกิดความสงบในสังคมและธำรงไว้ซึ่งสถาบันหลักของชาติ (2) การพัฒนาเสริมสร้างศักยภาพการป้องกันประเทศเพื่อเตรียมความพร้อมในการรับมือภัยคุกคามทั้งการทหารและภัยคุกคามอื่นๆ (3) การส่งเสริมความร่วมมือกับต่างประเทศด้านความมั่นคง เพื่อบูรณาการความร่วมมือกับมิตรประเทศเพื่อผลประโยชน์ทางเศรษฐกิจ สังคมและการป้องกันภัยคุกคามข้ามชาติ (4) การรักษาความมั่นคงและผลประโยชน์ของชาติทางทะเลเพื่อคงไว้ซึ่งอำนาจอธิปไตยและสิทธิอธิปไตยในเขตทะเล และ (5) การบริหารจัดการความมั่นคงเพื่อการพัฒนา เพื่อให้เกิดความสอดคล้องกันระหว่างแผนงานที่เกี่ยวข้องกับความมั่นคงการพัฒนาภายใต้การมีส่วนร่วมของภาคประชาชน

6. การบริหารจัดการในภาครัฐ การป้องกันการทุจริตประพฤติดมิชอบ และธรรมาภิบาลในสังคมไทย แนวทางการพัฒนาที่สำคัญ ประกอบด้วย (1) ปรับปรุงโครงสร้างหน่วยงาน บทบาทภารกิจ และคุณภาพบุคลากรภาครัฐ ให้มีความโปร่งใส ทันสมัย คล่องตัว มีขนาดที่เหมาะสม

เกิดความคุ้มค่า(2) ปรับปรุงกระบวนการงบประมาณ และสร้างกลไกในการติดตามตรวจสอบการเงินการคลังภาครัฐ เพื่อให้การจัดสรรและการใช้จ่ายมีประสิทธิภาพ (3) เพิ่มประสิทธิภาพและยกระดับการให้บริการสาธารณะให้ได้มาตรฐานสากล เพื่อให้ประชาชนและภาคธุรกิจได้รับบริการที่มีคุณภาพ ได้มาตรฐาน และอำนวยความสะดวกตรงตามความต้องการ (4) เพิ่มประสิทธิภาพการบริหารจัดการให้แก่องค์กรปกครองส่วนท้องถิ่น เพื่อให้ประชาชนได้รับการบริการอย่างมีประสิทธิภาพและทั่วถึง (5) ป้องกันและปราบปรามการทุจริตและประพฤติมิชอบ เพื่อให้สังคมไทยมีวินัย โปร่งใส และยุติธรรม และ (6) ปฏิรูปกฎหมายและกระบวนการยุติธรรมให้มีความทันสมัย เป็นธรรม และสอดคล้องกับข้อบังคับสากลหรือข้อตกลงระหว่างประเทศ

7. การพัฒนาโครงสร้างพื้นฐานและระบบโลจิสติกส์แนวทางการพัฒนาสำคัญ ประกอบด้วย (1) การพัฒนาโครงสร้างพื้นฐานด้านขนส่ง อาทิ พัฒนาระบบรถไฟให้เป็นโครงข่ายหลักในการเดินทางและขนส่งของประเทศ พัฒนาโครงข่ายถนน พัฒนาระบบขนส่งทางอากาศ และพัฒนาระบบขนส่งทางน้ำ (2) การสนับสนุนการพัฒนาระบบขนส่ง อาทิ การพัฒนาอุตสาหกรรมต่อเนื่องที่เกิดจากการลงทุนด้านโครงสร้างพื้นฐาน และพัฒนาการบริหารจัดการในสาขาขนส่ง (3) พัฒนาระบบโลจิสติกส์ อาทิ พัฒนาและยกระดับมาตรฐานระบบการบริหารจัดการโลจิสติกส์และโซ่อุปทานให้ได้มาตรฐานสากล และพัฒนาและยกระดับมาตรฐานการอำนวยความสะดวกทางการค้า (4) พัฒนาด้านพลังงาน อาทิ จัดหาพลังงานให้เพียงพอและสร้างความมั่นคงในการผลิตพลังงาน เพิ่มศักยภาพการบริหารจัดการ การผลิต และการใช้พลังงานทดแทน และพลังงานสะอาด (5) พัฒนาเศรษฐกิจดิจิทัล อาทิ พัฒนาและปรับปรุงโครงสร้างพื้นฐานโทรคมนาคมของประเทศให้ทั่วถึงและมีประสิทธิภาพ และส่งเสริมการใช้เทคโนโลยีดิจิทัลในการสร้างมูลค่าเพิ่มทางธุรกิจ และ (6) พัฒนาระบบน้ำประปา อาทิ พัฒนาระบบน้ำประปาให้ครอบคลุมและทั่วถึง และการบริหารจัดการการใช้น้ำอย่างมีประสิทธิภาพและการสร้างนวัตกรรม

8. การพัฒนาวิทยาศาสตร์ เทคโนโลยี วิจัย และนวัตกรรมแนวทางการพัฒนาสำคัญ ประกอบด้วย (1) เร่งส่งเสริมการลงทุนวิจัยและพัฒนาและผลักดันสู่การใช้ประโยชน์ในเชิงพาณิชย์และเชิงสังคม อาทิ ลงทุนวิจัยและพัฒนาเทคโนโลยีที่ประเทศไทยมีศักยภาพพัฒนาได้เอง และกลุ่มเทคโนโลยีที่นำสู่การพัฒนาแบบก้าวกระโดด ลงทุนวิจัยและพัฒนาเทคโนโลยีและนวัตกรรมทางสังคมเพื่อลดความเหลื่อมล้ำและยกระดับคุณภาพชีวิตของประชาชน (2) พัฒนาผู้ประกอบการให้เป็นผู้ประกอบการทางเทคโนโลยี อาทิ ส่งเสริมผู้ประกอบการให้มีบทบาทหลักด้านนวัตกรรมเทคโนโลยีและร่วมกำหนดทิศทางการพัฒนานวัตกรรม ส่งเสริมการสร้างสรรค์นวัตกรรมด้านการออกแบบและการจัดการธุรกิจที่ผสมผสานการใช้เทคโนโลยีให้แพร่หลายในกลุ่มผู้ประกอบการธุรกิจของไทย และ (3) พัฒนาสภาวะแวดล้อมของการพัฒนาวิทยาศาสตร์ เทคโนโลยี วิจัย และนวัตกรรม ด้านบุคลากรวิจัย อาทิ การเร่งการผลิตบุคลากรสายวิทยาศาสตร์และเทคโนโลยีที่มีคุณภาพและสอดคล้องกับความต้องการโดยเฉพาะในสาขา STEM และพัฒนาศักยภาพนักวิจัยให้มีทั้งความรู้และความเข้าใจในเทคโนโลยี

9. การพัฒนาภาค เมือง และพื้นที่เศรษฐกิจแนวทางการพัฒนาสำคัญ ประกอบด้วย (1) การพัฒนาภาคเพื่อสร้างโอกาสทางเศรษฐกิจให้กระจายตัวอย่างทั่วถึง พัฒนาภาคเหนือให้เป็นฐานเศรษฐกิจสร้างเสริมมูลค่าสูง พัฒนาภาคตะวันออกเฉียงเหนือให้หลุดพ้นจากความยากจนสู่เป้าหมายการพึ่งตนเอง พัฒนาภาคกลางเป็นฐานเศรษฐกิจชั้นนำพัฒนาภาคใต้เป็นฐานการสร้างรายได้ที่หลากหลาย (2) การพัฒนาเมือง อาทิ พัฒนาสภาพแวดล้อมเมืองศูนย์กลางของจังหวัดให้เป็นเมืองน่าอยู่ ส่งเสริมการจัดการสิ่งแวดล้อมเมืองอย่างมีบูรณาการภายใต้การมีส่วนร่วมของส่วนกลาง ส่วนท้องถิ่น ภาคประชาสังคม และภาคเอกชน พัฒนาระบบขนส่งสาธารณะในเขตเมืองและ (3) การพัฒนาพื้นที่เศรษฐกิจ อาทิ พัฒนาพื้นที่ที่บริเวณชายฝั่งทะเลตะวันออกให้เป็นฐานการผลิตอุตสาหกรรมหลักของประเทศที่ขยายตัวอย่างมีสมดุล มีประสิทธิภาพ สอดคล้องกับศักยภาพของพื้นที่ พัฒนาพื้นที่เศรษฐกิจใหม่บริเวณชายแดนเป็นประตูเศรษฐกิจเชื่อมโยงกับประเทศเพื่อนบ้านให้เจริญเติบโตอย่างยั่งยืนและเกิดผลที่เป็นรูปธรรม

10. ความร่วมมือระหว่างประเทศเพื่อการพัฒนาแนวทางการพัฒนาสำคัญ
ประกอบด้วย (1) ขยายความร่วมมือทางการค้าและการลงทุนกับมิตรประเทศ และแสวงหาตลาดใหม่สำหรับสินค้าและบริการของไทย (2) พัฒนาความเชื่อมโยงด้านการคมนาคมขนส่ง โลจิสติกส์ และโทรคมนาคมในกรอบความร่วมมืออนุภูมิภาคภายใต้แผนงาน GMS, ACMECS, IMT-GT, BIMSTEC และ JDS และภูมิภาคอาเซียนเพื่ออำนวยความสะดวกและลดต้นทุนด้านโลจิสติกส์ (3) พัฒนาและส่งเสริมให้ไทยเป็นฐานของการประกอบธุรกิจ การบริการ และการลงทุนที่โดดเด่นในภูมิภาค (4) ส่งเสริมการลงทุนไทยในต่างประเทศของผู้ประกอบการไทย (5) เปิดประตูการค้าและพัฒนาความร่วมมือกับประเทศเพื่อนบ้านในลักษณะหุ้นส่วนทางยุทธศาสตร์ทั้งในระดับอนุภูมิภาคและภูมิภาคที่มีความเสมอภาคกัน (6) สร้างความเป็นหุ้นส่วนการพัฒนากับประเทศในอนุภูมิภาค ภูมิภาค และนานาชาติ (7) เข้าร่วมเป็นภาคีความร่วมมือระหว่างประเทศโดยมีบทบาทที่สร้างสรรค์ (8) ส่งเสริมความร่วมมือกับภูมิภาคและนานาชาติในการสร้างความมั่นคงในทุกด้านที่เกี่ยวข้องกับเรื่องความอยู่ดีมีสุขของประชาชน (9) บูรณาการภารกิจด้านความร่วมมือระหว่างประเทศและด้านการต่างประเทศ และ (10) ส่งเสริมให้เกิดการปรับตัวภายในประเทศที่สำคัญ

ดังนั้น สามารถสรุปความสอดคล้องเชื่อมโยงระหว่างประเด็นยุทธศาสตร์การพัฒนาและตัวชี้วัดของจังหวัดนครพนมกับประเด็นยุทธศาสตร์และตัวชี้วัดตามแผนพัฒนา ฉบับที่ 12 แสดงได้ดังตารางต่อไปนี้

ตารางที่ 27 : ความสอดคล้องระหว่างประเด็นพัฒนาจังหวัดนครพนม (พ.ศ.2561-2564)และประเด็นยุทธศาสตร์ตามแผนพัฒนาเศรษฐกิจและสังคมแห่งชาติ ฉบับที่ 12

ประเด็นยุทธศาสตร์แผนฯ 12	ประเด็นการพัฒนาจังหวัดนครพนม 6 ประเด็น
ยุทธศาสตร์ที่ 1 การเสริมสร้างและพัฒนาศักยภาพทุนมนุษย์	ประเด็นการพัฒนาที่ 4 การพัฒนาสังคมและคุณภาพชีวิตเพื่อสร้างความสุขอย่างยั่งยืน
ยุทธศาสตร์ที่ 2 การสร้างความเป็นธรรมและลดความเหลื่อมล้ำในสังคม	ประเด็นการพัฒนาที่ 4 การพัฒนาสังคมและคุณภาพชีวิตเพื่อสร้างความสุขอย่างยั่งยืน
ยุทธศาสตร์ที่ 3 การสร้างความเข้มแข็งทางเศรษฐกิจและแข่งขันได้อย่างยั่งยืน	ประเด็นการพัฒนาที่ 1 การพัฒนาคุณภาพทางการท่องเที่ยวและบริการ ประเด็นการพัฒนาที่ 2 การพัฒนาการเกษตรและอุตสาหกรรม การเกษตรเป็นมิตรกับสิ่งแวดล้อม ประเด็นการพัฒนาที่ 3 การพัฒนาการค้าและการลงทุน
ยุทธศาสตร์ที่ 4 การเติบโตที่เป็นมิตรกับสิ่งแวดล้อมเพื่อการพัฒนาอย่างยั่งยืน	ประเด็นการพัฒนาที่ 6 การบริหารจัดการทรัพยากรธรรมชาติและสิ่งแวดล้อมอย่างยั่งยืน
ยุทธศาสตร์ที่ 5 การเสริมสร้างความมั่นคงแห่งชาติเพื่อการพัฒนาประเทศ 121 สู่มั่งคั่งและยั่งยืน	ประเด็นการพัฒนาที่ 5 การรักษาความมั่นคงและความสงบเรียบร้อย
ยุทธศาสตร์ที่ 6 การบริหารจัดการในภาครัฐ การป้องกันการทุจริตประพฤติมิชอบ 129 และธรรมาภิบาลในสังคมไทย	ประเด็นการพัฒนาที่ 5 การรักษาความมั่นคงและความสงบเรียบร้อย
ยุทธศาสตร์ที่ 7 การพัฒนาโครงสร้างพื้นฐานและระบบโลจิสติกส์	ประเด็นการพัฒนาที่ 3 การพัฒนาการค้าและการลงทุน

ประเด็นยุทธศาสตร์แผนฯ 12	ประเด็นการพัฒนาจังหวัดนครพนม 6 ประเด็น
ยุทธศาสตร์ที่ 8 การพัฒนาวิทยาศาสตร์ เทคโนโลยี วิจัย และนวัตกรรม	ประเด็นการพัฒนาที่ 2 การพัฒนาการเกษตรและอุตสาหกรรม การเกษตรเป็นมิตรกับสิ่งแวดล้อม
ยุทธศาสตร์ที่ 9 การพัฒนาภาค เมือง และพื้นที่เศรษฐกิจ	ประเด็นการพัฒนาที่ 2 การพัฒนาการเกษตรและอุตสาหกรรม การเกษตรเป็นมิตร ประเด็นการพัฒนาที่ 3 การพัฒนาการค้าและการลงทุน
ยุทธศาสตร์ที่ 10 ความร่วมมือระหว่างประเทศเพื่อการพัฒนา	ประเด็นการพัฒนาที่ 1 การพัฒนาคุณภาพทางการท่องเที่ยวและบริการ ประเด็นการพัฒนาที่ 3 การพัฒนาการค้าและการลงทุน

ตารางที่ 28 :ความสอดคล้องระหว่างตัวชี้วัดตามแผนพัฒนาจังหวัดนครพนม (พ.ศ.2561-2564) และตัวชี้วัดตามแผนพัฒนาเศรษฐกิจและสังคมแห่งชาติ ฉบับที่ 12

ตัวชี้วัดแผนพัฒนา ฉบับที่ 12	ตัวชี้วัดของจังหวัด
ยุทธศาสตร์ที่ 1 การเสริมสร้างและพัฒนาศักยภาพทุนมนุษย์ เป้าหมายที่ 1 คนไทยส่วนใหญ่มีทัศนคติและพฤติกรรมตามบรรทัดฐานที่ดีของสังคม 1) ประชากรอายุ 13 ปีขึ้นไปมีกิจกรรมการปฏิบัติตนที่สะท้อนการมีคุณธรรมจริยธรรมเพิ่มขึ้น 2) คดีอาญามีสัดส่วนลดลง	ประเด็นการพัฒนาที่ 4 การพัฒนาสังคมและคุณภาพชีวิตเพื่อสร้างความสุขอย่างยั่งยืน - ร้อยละผลสัมฤทธิ์ทางการเรียนสูงกว่าค่าเฉลี่ยของประเทศ โดยวัดจากคะแนน O-Net , N-Net , V-Net ร้อยละ 50 ของจำนวนนักเรียนมีค่าคะแนนเพิ่มขึ้นจากปีที่ผ่านมา ร้อยละ 9 - ร้อยละ ของผู้ได้รับการพัฒนาทักษะทางภาษาต่างประเทศและเทคโนโลยีสารสนเทศร้อยละ 60 - ร้อยละของครูผู้ดูแลเด็กก่อนวัยเรียนที่ได้รับการพัฒนาด้านทักษะการคิดเพื่อชีวิตที่สำเร็จ - คนพิการในวัยเรียน (3-18 ปี) ได้รับการทางการศึกษาเพิ่มขึ้นร้อยละ 15
เป้าหมายที่ 2 คนในสังคมไทยทุกช่วงวัยมีทักษะความรู้ และความสามารถเพิ่มขึ้น 1) เด็กมีพัฒนาการสมวัยไม่น้อยกว่าร้อยละ 85 2) คะแนน IQ เฉลี่ยไม่ต่ำกว่าเกณฑ์มาตรฐาน 3) เด็กร้อยละ 70 มีคะแนน EQ ไม่ต่ำกว่าเกณฑ์มาตรฐาน 4) ผู้เรียนในระบบทวิภาคีเพิ่มขึ้นเฉลี่ยร้อยละ 30 ต่อปี 5) ผู้ที่ได้รับการรับรองคุณวุฒิวิชาชีพและผู้ผ่านการทดสอบมาตรฐานฝีมือแรงงานแห่งชาติเพิ่มขึ้น 6) การออมส่วนบุคคลต่อรายได้พึงจ่ายใช้สอยเพิ่มขึ้น 7) การมีงานทำของผู้สูงอายุ (อายุ 60 – 69 ปี) เพิ่มขึ้น	

ตัวชี้วัดแผนพัฒนาฯ ฉบับที่ 12	ตัวชี้วัดของจังหวัด
<p>เป้าหมายที่ 3 คนไทยมีการศึกษาที่มีคุณภาพตามมาตรฐาน สากลและมีความสามารถเรียนรู้ด้วยตนเองอย่างต่อเนื่อง</p> <ol style="list-style-type: none"> 1) ผลคะแนนสอบ PISA ในแต่ละวิชาไม่ต่ำกว่า 500 2) การใช้อินเทอร์เน็ตเพื่อการอ่านหาความรู้เพิ่มขึ้น 3) การอ่านของคนไทยเพิ่มขึ้นเป็นร้อยละ 85 4) แรงงานที่ขอเทียบโอนประสบการณ์และความรู้เพื่อขอรับวุฒิ ปวช. และ ปวส. เพิ่มขึ้นเฉลี่ย ร้อยละ 20 ต่อปี 	
<p>เป้าหมายที่ 4 คนไทยมีสุขภาวะที่ดีขึ้น</p> <ol style="list-style-type: none"> 1) ประชากรอายุ 15 – 79 ปีมีภาวะน้ำหนักเกินลดลง 2) การตายจากอุบัติเหตุทำงานต่ำกว่า 18 คน ต่อประชากรแสนคน 3) ประชาชนเล่นกีฬาและเข้าร่วมกิจกรรมนันทนาการเพิ่มขึ้น 4) อัตราการฆ่าตัวตายสำเร็จต่อประชากรแสนคนลดลง 5) การคลอดในผู้หญิงกลุ่มอายุ 15 – 19 ปี ลดลง 6) รายจ่ายสุขภาพทั้งหมดไม่เกินร้อยละ 5 ของผลิตภัณฑ์มวลรวมในประเทศ 7) ผู้สูงอายุที่อาศัยในบ้านที่มีสภาพแวดล้อมที่เหมาะสมเป็นร้อยละ 20 	<ul style="list-style-type: none"> - ลดอัตราการป่วยด้วยโรคเรื้อรังรายใหม่ <ol style="list-style-type: none"> 1) อัตราการป่วยด้วยโรคเบาหวานรายใหม่ลดลง ร้อยละ 15 2) อัตราป่วยด้วยโรคความดันโลหิตสูงรายใหม่ลดลง ร้อยละ 7.5 - สถานพยาบาลผ่านการรับรองคุณภาพตามมาตรฐาน <ol style="list-style-type: none"> 1) ร้อยละของโรงพยาบาล ที่ผ่านการรับรองคุณภาพตามมาตรฐานร้อยละ 100 2) โรงพยาบาลส่งเสริมสุขภาพตำบล ระดับ 5 ดาวผ่านการรับรองคุณภาพตามมาตรฐานร้อยละ 100
<p>เป้าหมายที่ 5 สถาบันทางสังคมมีความเข้มแข็งและมีส่วนร่วมในการพัฒนาประเทศเพิ่มขึ้น โดยเฉพาะสถาบันครอบครัว สถาบันการศึกษา สถาบันทางศาสนา ชุมชน สื่อมวลชน และภาคเอกชน</p> <ol style="list-style-type: none"> 1) ดัชนีครอบครัวอบอุ่นอยู่ในระดับดีขึ้น 2) ประชากรอายุ 13 ปีขึ้นไปมีการปฏิบัติตามหลักคำสอนทางศาสนาเพิ่มขึ้น 3) ธุรกิจที่เป็นวิสาหกิจเพื่อสังคมเพิ่มขึ้น 	<ul style="list-style-type: none"> - ร้อยละของหมู่บ้าน/ชุมชนเศรษฐกิจพอเพียงที่เพิ่มขึ้น และได้มาตรฐานร้อยละ (1,128 หมู่บ้าน) ร้อยละ 75 - ระดับความสุขของคนนครพนมเพิ่มขึ้นไม่น้อยกว่า 8.5 ตามเกณฑ์ จปฐ. ร้อยละ 34 - ร้อยละของปัญหาด้านสังคมของผู้สูงอายุลดลง (4 มิติ ได้แก่ สุขภาพร่างกาย เศรษฐกิจ สังคม การปรับสภาพแวดล้อมที่เหมาะสม) ร้อยละ 60

ตัวชี้วัดแผนพัฒนาฯ ฉบับที่ 12	ตัวชี้วัดของจังหวัด
<p><u>ยุทธศาสตร์ที่ 2</u> การสร้างความเป็นธรรมและลดความเหลื่อมล้ำในสังคม</p> <p>2. ยุทธศาสตร์การสร้างความเป็นธรรมและลดความเหลื่อมล้ำในสังคม</p> <p>เป้าหมายที่ 1 ลดปัญหาความเหลื่อมล้ำด้านรายได้ของกลุ่มคนที่มีฐานะทางเศรษฐกิจสังคมที่แตกต่างกัน และแก้ไขปัญหาความยากจน</p> <ol style="list-style-type: none"> 1) รายได้เฉลี่ยต่อหัวของกลุ่มประชากรร้อยละ 40 ที่มีรายได้ต่ำสุด เพิ่มขึ้นไม่ต่ำกว่า ร้อยละ 15 ต่อปี 2) ค่าสัมประสิทธิ์ความไม่เสมอภาค (Gini Coefficient) ด้านรายได้ลดลงเหลือ 0.41 เมื่อสิ้นสุดแผนพัฒนาฯ ฉบับที่ 12 3) การถือครองสินทรัพย์ทางการเงินของกลุ่มประชากรร้อยละ 40 ที่มีรายได้ต่ำสุดเพิ่มขึ้น 4) สัดส่วนประชากรที่อยู่ใต้เส้นความยากจนลดลงเหลือร้อยละ 6.5 ณ สิ้นแผนพัฒนาฯ 5) สัดส่วนหนี้สินต่อรายได้ทั้งหมดของครัวเรือนของกลุ่มครัวเรือนที่ยากจนที่สุด ลดลง 	
<p>เป้าหมายที่ 2 เพิ่มโอกาสการเข้าถึงบริการพื้นฐานทางสังคมของภาครัฐ</p> <ol style="list-style-type: none"> 1) อัตราการเข้าเรียนสุทธิ (ที่ปรับปรุง) ในระดับการศึกษาขั้นพื้นฐานเท่ากับร้อยละ 90 โดยไม่มีความแตกต่างระหว่างกลุ่มนักเรียน/นักศึกษาที่ครอบครัวยากจนมีฐานะทางเศรษฐกิจสังคมและระหว่างพื้นที่ 2) สัดส่วนนักเรียนที่มีผลสัมฤทธิ์ทางการศึกษาทุกระดับชั้นผ่านเกณฑ์คะแนนร้อยละ 50 มีจำนวนเพิ่มขึ้น และความแตกต่างของคะแนนผลสัมฤทธิ์ระหว่างพื้นที่และภูมิภาคลดลง 3) สัดส่วนแรงงานนอกระบบที่อยู่ภายใต้ประกันสังคม (ผู้ประกันตนตามมาตรา 40) และที่เข้าร่วมกองทุนการออมแห่งชาติต่อกำลังแรงงานเพิ่มขึ้น 4) ความแตกต่างของสัดส่วนบุคลากรทางการแพทย์ต่อประชากรระหว่างพื้นที่ลดลง 5) การเข้าถึงกระบวนการยุติธรรมของกลุ่มประชากรที่มีฐานะยากจนเพิ่มขึ้น 	<p><u>ประเด็นการพัฒนาที่ 4</u> การพัฒนาสังคมและคุณภาพชีวิตเพื่อสร้างสุขอย่างยั่งยืน</p> <ul style="list-style-type: none"> - ร้อยละผลสัมฤทธิ์ทางการเรียนสูงกว่าค่าเฉลี่ยของประเทศ โดยวัดจากคะแนน O-Net , N-Net , V-Net ร้อยละ 50 ของจำนวนนักเรียนมีค่าคะแนนเพิ่มขึ้นจากปีที่ผ่านมา ร้อยละ 9 - ร้อยละของผู้ได้รับการพัฒนาทักษะทางภาษาต่างประเทศและเทคโนโลยีสารสนเทศร้อยละ 60 - ร้อยละของครูผู้ดูแลเด็กก่อนวัยเรียนที่ได้รับการพัฒนาด้านทักษะการคิดเพื่อชีวิตที่สำเร็จ - คนพิการในวัยเรียน (3-18 ปี) ได้รับการทางการศึกษาเพิ่มขึ้นร้อยละ 15
<p>เป้าหมายที่ 3 เพิ่มศักยภาพชุมชนและเศรษฐกิจฐานรากให้มีความเข้มแข็ง เพื่อให้ชุมชนพึ่งพาตนเองและ ได้รับส่วนแบ่งผลประโยชน์ทางเศรษฐกิจมากขึ้น</p> <ol style="list-style-type: none"> 1) สัดส่วนครัวเรือนที่เข้าถึงแหล่งเงินทุนเพิ่มขึ้น 	

ตัวชี้วัดแผนพัฒนาฯ ฉบับที่ 12	ตัวชี้วัดของจังหวัด
2) ดัชนีชุมชนเข้มแข็งเพิ่มขึ้นในทุกภาค 3) มูลค่าสินค้าชุมชนเพิ่มขึ้น	
ยุทธศาสตร์ที่ 3 การสร้างความเข้มแข็งทางเศรษฐกิจและแข่งขันได้อย่างยั่งยืน 1. เศรษฐกิจขยายตัวอย่างมีเสถียรภาพและยั่งยืน เป้าหมายที่ 1 เศรษฐกิจเติบโตได้ตามศักยภาพประชาชนมีความเป็นอยู่และคุณภาพชีวิตที่ดีขึ้น 1) อัตราการขยายตัวทางเศรษฐกิจเฉลี่ยในช่วยแผนพัฒนาฯ ฉบับที่ 12 ไม่ต่ำกว่าร้อยละ 5 2) รายได้ต่อหัวไม่ต่ำกว่า 8,200 ดอลลาร์ สรอ.ณ สิ้นแผนพัฒนาฯ ฉบับที่ 12 (ปี 2564) และรายได้สุทธิของรัฐบาลต่อมูลค่าผลิตภัณฑ์มวลรวมในประเทศไม่ต่ำกว่าร้อยละ 19.0	ประเด็นการพัฒนาคำ 3 การพัฒนาการค้าและการลงทุน - มูลค่าการค้าชายแดนเพิ่มขึ้น ร้อยละ 20 - มูลค่าการค้าผ่านแดนเพิ่มขึ้น ร้อยละ 40 - มูลค่าการค้า การลงทุน และการบริการเพิ่มขึ้น ร้อยละ 20 - ร้อยละของจำนวนผู้ประกอบการ SMEs ที่ได้รับการพัฒนาศักยภาพที่สามารถทำธุรกิจส่งออกได้ร้อยละ 20 - ร้อยละของจำนวนผู้ประกอบการที่มาลงทุนในพื้นที่จังหวัดนครพนมร้อยละ 9
เป้าหมายที่ 2 การลงทุนภาครัฐและเอกชนขยายตัวอย่างต่อเนื่อง 1) อัตราการขยายตัวของการลงทุนภาครัฐไม่ต่ำกว่าร้อยละ 10 ต่อปี 2) อัตราการขยายตัวของการลงทุนภาคเอกชนไม่ต่ำกว่าร้อยละ 7.5 ต่อปี	
เป้าหมายที่ 3 พัฒนาศักยภาพส่งออกให้ขยายตัวและเป็นกลไกสำคัญในการขับเคลื่อนเศรษฐกิจไทย 1) อัตราการขยายตัวของมูลค่าการส่งออกเฉลี่ยไม่ต่ำกว่าร้อยละ 4.0	
เป้าหมายที่ 4 เพิ่มผลิตภาพการผลิตของประเทศ 1) ผลิตภาพการผลิตของปัจจัยการผลิตไม่ต่ำกว่าร้อยละ 2.5 ต่อปี 2) ผลิตภาพการผลิตของปัจจัยแรงงานไม่ต่ำกว่าร้อยละ 2.5 ต่อปี	
เป้าหมายที่ 5 รักษาเสถียรภาพของการขยายตัวทางเศรษฐกิจ 1) อัตราเงินเฟ้อระยะปานกลางอยู่ที่ร้อยละ 2.5 ± 1.5 2) หนี้สาธารณะคงค้าง ณ สิ้นแผนพัฒนาฯ ฉบับที่ 12 ไม่เกินร้อยละ 55 ของ ผลิตภัณฑ์มวลรวมในประเทศ 3) ดุลบัญชีเดินสะพัดไม่เกินร้อยละ 2 ต่อผลิตภัณฑ์มวลรวมในประเทศ	
เป้าหมายที่ 6 เพิ่มการลงทุนจากความร่วมมือภาครัฐและภาคเอกชนในการพัฒนาโครงสร้างพื้นฐานของประเทศ	

ตัวชี้วัดแผนพัฒนาฯ ฉบับที่ 12	ตัวชี้วัดของจังหวัด
<p>1) การลงทุนจากความร่วมมือภาครัฐและภาคเอกชนในการพัฒนาโครงการโครงสร้างพื้นฐานเฉลี่ยปีละ 47,000 ล้านบาท</p>	
<p>เป้าหมายที่ 7 ประชาชนและผู้ประกอบการเข้าสู่ระบบภาษีมากขึ้น</p> <p>1) จำนวนการยื่นแบบเพื่อชำระภาษีประชาชนและผู้ประกอบการที่เข้าข่ายต้องเสียภาษีเพิ่มขึ้น</p>	
<p>เป้าหมายที่ 8 ประเทศไทยมีขีดความสามารถในการแข่งขันทางเศรษฐกิจสูงขึ้น</p> <p>1) อันดับความสามารถในการแข่งขันทางเศรษฐกิจของประเทศโดย IMD เลื่อนขึ้นไปอยู่ในกลุ่ม 1 ใน 25 ของ ประเทศแรกที่ได้รับการจัดอันดับทั้งหมด</p>	
<p>2. การสร้างความเข้มแข็งให้เศรษฐกิจรายสาขา</p> <p>เป้าหมายที่ 1 เศรษฐกิจรายสาขาเติบโตอย่างเข้มแข็งและเป็นฐานในการสร้างความเจริญเติบโตทางเศรษฐกิจของประเทศ</p> <p>1) อัตราการขยายตัวของภาคเกษตรอุตสาหกรรม และบริการ (นอกเหนือ จากบริการภาครัฐ) ขยาย ตัวเฉลี่ยไม่ต่ำกว่าร้อยละ 3, 4.5 และ 6 ต่อปี ตาม ลำดับ</p>	<p>ประเด็นการพัฒนาที่ 2 การพัฒนาการเกษตรและอุตสาหกรรมเกษตรเป็นมิตรกับสิ่งแวดล้อม</p> <ul style="list-style-type: none"> - ร้อยละของหน่วยการผลิตทางการเกษตรเพิ่มขึ้น - ด้านพืช -ด้านปศุสัตว์ -ด้านประมง ร้อยละ 14 - จำนวนที่เพิ่มขึ้นของแปลง/ฟาร์มทางการเกษตรที่ผ่านการรับรองมาตรฐาน GAP (พืช /ปศุสัตว์/ประมง) 120 แปลง/ฟาร์ม - ร้อยละที่เพิ่มขึ้นของแปลง/ฟาร์ม ทางการเกษตรที่ผ่านการรับรองมาตรฐานอินทรีย์(ข้าวหอมมะลิ) ระยะปรับเปลี่ยนและอินทรีย์ร้อยละ 70 - จำนวนที่เพิ่มขึ้นของการแปรรูปสินค้าเกษตรและอุตสาหกรรมเกษตรเป็นมิตรกับสิ่งแวดล้อม โดยใช้เทคโนโลยีหรือนวัตกรรม(ชนิดผลิตภัณฑ์) ร้อยละ 7 - เกษตรกรได้รับการอบรมการประกอบอาชีพตามปรัชญาเศรษฐกิจพอเพียงโดยการลดการใช้สารเคมีทางการเกษตรไม่น้อยกว่า 1,000 ราย/ปี 4 ปี 4,000 ราย ร้อยละ 23 - ร้อยละของรายได้จากการท่องเที่ยวที่เพิ่มขึ้นจากปีก่อนหน้าร้อยละ 26
<p>เป้าหมายที่ 2 เกษตรกรมีรายได้เงินสดสุทธิทางการเกษตรเพิ่มขึ้นและพื้นที่การทำเกษตรกรรมยั่งยืนเพิ่มขึ้นต่อเนื่อง</p> <p>1) รายได้เงินสดสุทธิทางการเกษตรเพิ่มขึ้นเป็น 59,460 บาทต่อครัวเรือนในปี 2564</p> <p>2) พื้นที่การทำเกษตรกรรมยั่งยืนเพิ่มขึ้นเป็น 5,000,000 ไร่ ในปี 2564</p>	

ตัวชี้วัดแผนพัฒนาฯ ฉบับที่ 12	ตัวชี้วัดของจังหวัด
<p>เป้าหมายที่ 3 พัฒนาพื้นที่ไปสู่เมืองอุตสาหกรรมนิเวศ</p> <p>1) จำนวนพื้นที่ที่ได้รับการพัฒนาสู่เมืองอุตสาหกรรมนิเวศจำนวน 15 พื้นที่</p>	
<p>เป้าหมายที่ 4 ประเทศไทยมีรายได้จากการท่องเที่ยวเพิ่มขึ้นและมีขีดความสามารถในการแข่งขันด้านการท่องเที่ยวสูงขึ้น</p> <p>1) รายได้จากการท่องเที่ยวไม่ต่ำกว่า 3 ล้านล้านบาท</p> <p>2) อันดับความสามารถในการแข่งขันด้านการท่องเที่ยว (The Travel & Tourism Competitiveness Index: TTCI) ไม่ต่ำกว่าอันดับที่ 30</p>	<p>ประเด็นการพัฒนาที่ 1 การพัฒนาคุณภาพทางการท่องเที่ยวและบริการ</p> <p>- ร้อยละของจำนวนนักท่องเที่ยวเพิ่มขึ้นจากปีก่อนหน้าร้อยละ 23</p> <p>- ร้อยละของรายได้จากการท่องเที่ยวที่เพิ่มขึ้นจากปีก่อนหน้าร้อยละ 26</p>
<p>เป้าหมายที่ 5 วิสาหกิจขนาดกลางและขนาดย่อมมีบทบาทต่อระบบเศรษฐกิจเพิ่มมากขึ้น</p> <p>1) สัดส่วนผลิตภัณฑ์มวลรวมในประเทศของวิสาหกิจขนาดกลางและขนาดย่อมต่อผลิตภัณฑ์มวลรวมในประเทศทั้ง ประเทศเพิ่มขึ้นไม่น้อยกว่าร้อยละ 45 เมื่อสิ้นสุดแผนพัฒนาฯ ฉบับที่ 12</p>	
<p>เป้าหมายที่ 6 เพิ่มประสิทธิภาพของภาคการเงินเพื่อให้เป็นกลไกสนับสนุนการพัฒนาทางเศรษฐกิจและสังคม</p> <p>1) อันดับขีดความสามารถในการแข่งขันในภาคการเงินปรับตัวดีขึ้น</p> <p>2) คะแนนทักษะทางการเงินของคนไทยเท่ากับคะแนนเฉลี่ยของโลก</p> <p>3) สัดส่วนการกู้เงินนอกระบบลดลง</p> <p>4) เพิ่มปริมาณการใช้บริการชำระเงินทางอิเล็กทรอนิกส์เป็น 200 ครั้ง/ปี/คน</p>	

ตัวชี้วัดแผนพัฒนาฯ ฉบับที่ 12	ตัวชี้วัดของจังหวัด
<p><u>ยุทธศาสตร์ที่ 4-</u> การเติบโตที่เป็นมิตรกับสิ่งแวดล้อม เพื่อการพัฒนาอย่างยั่งยืน</p> <p>เป้าหมายที่ 1 รักษ และ ฟื้นฟู ทรัพยากรธรรมชาติเพิ่มพื้นที่ป่าไมเพื่อการอนุรักษ์ป่าเศรษฐกิจ และป่าชายเลน ลดการสูญเสียความหลากหลายทางชีวภาพ แก้ไขปัญหาการบุกรุกที่ดินของรัฐ และจัดที่ดินทำกินให้ผู้อยากไร้โดยให้สิทธิร่วม</p> <ol style="list-style-type: none"> 1) สัดส่วนพื้นที่ป่าไม้เป็นร้อยละ 40 ของพื้นที่ประเทศ แบ่งเป็นพื้นที่ป่าเพื่อการอนุรักษ์ร้อยละ 25 และพื้นที่ป่าเศรษฐกิจ ร้อยละ 15 พื้นที่ป่าชายเลนเพิ่มจาก 1.53 ล้านไร่ เป็น 1.58 ล้านไร่ พื้นที่ปลูกและฟื้นฟูป่าต้นน้ำเพิ่มขึ้น 2) จำนวนชนิดพันธุ์และประชากรของสิ่งมีชีวิตที่อยู่ในภาวะถูกคุกคาม หรือใกล้สูญพันธุ์ 3) แผนที่แนวเขตที่ดินของรัฐ (โครงการOne Map) ที่แล้วเสร็จมีการประกาศใช้ และจำนวนพื้นที่จัดที่ดินทำกินให้ชุมชน 	<p>ประเด็นการพัฒนาที่ 6 การบริหารจัดการทรัพยากรธรรมชาติและสิ่งแวดล้อม</p> <ul style="list-style-type: none"> - จำนวนของพื้นที่ป่าเพิ่มขึ้น 4,000 ไร่ /ปี 4 ปี 16,000 ไร่ - มีชุมชน/โรงเรียนต้นแบบของการคัดแยกขยะที่ต้นทางเพิ่มขึ้น 12 แห่ง/ปี (12) 4 ปี 48 แห่ง - สถานศึกษาในจังหวัดนครพนมสมัครเข้าร่วมสวนพฤกษศาสตร์โรงเรียน ไม่น้อยกว่าร้อยละ 10 ระยะ 4 ปี ร้อยละ 30 - ส่วนราชการในจังหวัดนครพนมสมัครเข้าร่วมโครงการอนุรักษ์พันธุกรรมพืช ตามพระราชดำริสมเด็จพระเทพรัตนราชสุดาฯ สยามบรมราชกุมารี ไม่น้อยกว่าร้อยละ 10 ระยะ 4 ปี ร้อยละ 30 ระยะ 4 ปี ร้อยละ 60 - องค์รปกครองส่วนท้องถิ่นสมัครเข้าร่วมฐานทรัพยากร ไม่น้อยกว่าร้อยละ 20 - จำนวนเครือข่ายการมีส่วนร่วมในการจัดการทรัพยากรธรรมชาติและสิ่งแวดล้อมเพิ่มขึ้นไม่น้อยกว่า 300 คน/ปี 4 ปี 1,200 คน - จำนวนพื้นที่ชลประทานที่เพิ่มขึ้นไม่น้อยกว่า 3,500 ไร่/ปี 4 ปี 14,000 ไร่
<p>เป้าหมายที่ 2 สร้างความมั่นคงด้านน้ำ และบริหารจัดการทรัพยากรน้ำทั้งน้ำผิวดินและน้ำใต้ดิน ให้มีประสิทธิภาพ บริหารจัดการน้ำในระดับลุ่มน้ำให้มีความสมดุล ระหว่างความต้องการใช้น้ำทุกกิจกรรมกับ ปริมาณน้ำต้นทุน เพื่อแก้ไขปัญหาการขาดแคลนน้ำ และลดจำนวนประชาชนที่ประสบปัญหาจากการขาดแคลนน้ำ ควบคู่กับ การเพิ่มประสิทธิภาพการใช้น้ำทั้งภาคการผลิต และการบริโภค ป้องกันและลดความเสียหายจากอุทกภัยและภัยแล้ง</p> <ol style="list-style-type: none"> 1) มีระบบประปาหมู่บ้านครบทุกหมู่บ้าน 2) ลุ่มน้ำสำคัญของประเทศ 25 ลุ่มน้ำมีแผนบริหารจัดการทรัพยากรน้ำอย่างสมดุล ระหว่างความต้องการใช้น้ำกับ ปริมาณน้ำต้นทุน และมีการแปลงไปสู่การปฏิบัติที่เป็นรูปธรรม 3) ประสิทธิภาพการใช้น้ำในพื้นที่ชลประทานเพิ่มขึ้น 4) ประสิทธิภาพการใช้น้ำทั้งภาคการผลิตและการบริโภคเพิ่มขึ้น 	

ตัวชี้วัดแผนพัฒนาฯ ฉบับที่ 12	ตัวชี้วัดของจังหวัด
<p>5) พื้นที่และความเสียหายจากอุทกภัยและภัยแล้งมีแนวโน้มลดลง</p> <p>6) พื้นที่ชลประทานเพิ่มขึ้นปีละ 350,000 ไร่</p>	
<p>เป้าหมายที่ 3 สร้างคุณภาพสิ่งแวดล้อมที่ดี ลดมลพิษ และลดผลกระทบต่อสุขภาพของประชาชนและระบบนิเวศ โดยให้ความสำคัญเป็นลำดับแรกกับการจัดการขยะมูลฝอยและของเสียอันตราย พื้นฟูคุณภาพแหล่งน้ำสำคัญของประเทศ และแก้ไข ปัญหาวิกฤติหมอกควัน</p> <p>1) สัดส่วนของขยะมูลฝอยชุมชนได้รับการจัดการอย่างถูกต้องและนำไปใช้ประโยชน์ไม่น้อยกว่าร้อยละ 75 สัดส่วน ของเสียอันตรายชุมชนที่ได้รับการกำจัดอย่างถูกต้องไม่น้อยกว่าร้อยละ 30 และกากอุตสาหกรรมอันตรายทั้งหมดเข้าสู่ระบบ การจัดการที่ถูกต้อง</p> <p>2) คุณภาพน้ำของแม่น้ำสายหลักที่อยู่ในเกณฑ์ดีเพิ่มขึ้น</p> <p>3) คุณภาพอากาศในพื้นที่วิกฤตหมอกควันได้รับการแก้ไขและมีค่าอยู่ในเกณฑ์มาตรฐาน</p>	
<p>เป้าหมายที่ 4 เพิ่มประสิทธิภาพการลดก๊าซเรือนกระจกและขีดความสามารถในการปรับตัวต่อการเปลี่ยนแปลงสภาพภูมิอากาศ มีกลไกจัดการเพื่อลดผลกระทบจากการเปลี่ยนแปลงสภาพภูมิอากาศในด้านต่างๆ หรือในพื้นที่หรือสาขาที่มีความเสี่ยงจะได้รับผลกระทบสูง</p> <p>1) ปริมาณการปล่อยก๊าซเรือนกระจกในภาคพลังงานและคมนาคมขนส่งลดลง ไม่น้อยกว่าร้อยละ 7 ของการปล่อยในกรณีปกติภายในปี 2563</p> <p>2) ต้นทุนการลดการปล่อยก๊าซเรือนกระจกต่อหน่วย (บาทต่อตันคาร์บอนไดออกไซด์เทียบเท่า) มีแนวโน้มลดลง</p> <p>3) แผนปฏิบัติการการปรับตัวเพื่อรองรับการเปลี่ยนแปลงสภาพภูมิอากาศในรายสาขาที่จำเป็น เช่น การจัดการน้ำ เกษตร สาธารณสุข และป่าไม้</p> <p>4) การจัดตั้งกลไกภายในประเทศเพื่อสนับสนุนด้านการเงิน เทคโนโลยีและการเสริมสร้างศักยภาพ</p>	

ตัวชี้วัดแผนพัฒนาฯ ฉบับที่ 12	ตัวชี้วัดของจังหวัด
<p>เป้าหมายที่ 5 เพิ่มประสิทธิภาพการบริหารจัดการ เพื่อลดความเสี่ยงจากภัยพิบัติ ความสูญเสียในชีวิตและทรัพย์สินที่เกิด จากสาธารณภัยลดลง</p> <ol style="list-style-type: none"> 1) ระบบพยากรณ์และเตือนภัยล่วงหน้าสำหรับภาคเกษตรและการจัดการภัยพิบัติทางธรรมชาติในพื้นที่เสี่ยงภัย 2) สัดส่วนของพื้นที่เสี่ยงภัยที่ได้รับการจัดตั้งเครือข่ายเฝ้าระวังภัยธรรมชาติ 3) จำนวนผู้เสียชีวิตและมูลค่าความเสียหายจากภัยธรรมชาติค่าใช้จ่ายในการชดเชยผู้ได้รับผลกระทบจากภัยพิบัติในพื้นที่เสี่ยงภัยซ้ำซากลดลง 	
<p><u>ยุทธศาสตร์ที่ 5.</u> การเสริมสร้างความมั่นคงแห่งชาติเพื่อการพัฒนาประเทศ 121 สู่มั่งคั่งและยั่งยืน</p> <p>เป้าหมายที่ 1 ปกป้องและเชิดชูสถาบันพระมหากษัตริย์ให้เป็นสถาบันหลักของประเทศ</p> <ol style="list-style-type: none"> 1) จำนวนกิจกรรมเทิดพระเกียรติและเชิดชูสถาบันพระมหากษัตริย์เพิ่มขึ้น 2) จำนวนกิจกรรมที่มีความเกี่ยวข้องกับโครงการพระราชดำริเพิ่มขึ้น 	
<p>เป้าหมายที่ 2 สังคมมีความสมานฉันท์ ผู้เห็นต่างทางความคิดของคนในชาติสามารถอยู่ร่วมกันได้อย่างสันติ ประชาชนมีส่วนร่วมป้องกันแก้ไขปัญหาความมั่นคง</p> <ol style="list-style-type: none"> 1) ดัชนีความไม่ไว้วางใจภาพทางการเมืองลดลง (ดัชนีสันติภาพโลกของ The Institute for Economics and Peace:IPE) 2) จำนวนผู้เสียชีวิตจากความขัดแย้งภายในประเทศลดลง (ดัชนีสันติภาพโลก) 3) จำนวนกิจกรรมที่ประชาชนมีส่วนร่วมป้องกันแก้ไขปัญหาความมั่นคงเพิ่มขึ้น 	
<p>เป้าหมายที่ 3 ประชาชนในจังหวัดชายแดนภาคใต้มีความปลอดภัยในชีวิตและทรัพย์สิน มีโอกาสในการศึกษาและการประกอบอาชีพที่สร้างรายได้เพิ่มขึ้น</p> <ol style="list-style-type: none"> 1) มูลค่าความเสียหายและจำนวนการก่อเหตุร้ายที่มีมูลเหตุจากความไม่สงบลดลง 2) รายได้ครัวเรือนเฉลี่ยต่อคนและจำนวนปีการศึกษาเฉลี่ยในพื้นที่ 3 จังหวัดชายแดนภาคใต้เพิ่มขึ้น 	<p>ประเด็นการพัฒนาที่ 5 การรักษาความมั่นคงและความสงบเรียบร้อย</p> <ul style="list-style-type: none"> - ร้อยละที่เพิ่มขึ้นของหมู่บ้านสีขาวปลอดยาเสพติด ร้อยละ 5 ต่อปี (ค่าพื้นฐาน = 534) ร้อยละ 642 - ร้อยละการจับกุมผู้กระทำความผิดตามคดีอาญา 2 กลุ่ม <ol style="list-style-type: none"> 1) คดีความผิดเกี่ยวกับชีวิต ร่างกายและเพศเฉลี่ยร้อยละ 80 2) คดีความผิดเกี่ยวกับทรัพย์สินเฉลี่ยร้อยละ 60

ตัวชี้วัดแผนพัฒนาฯ ฉบับที่ 12	ตัวชี้วัดของจังหวัด
<p>3) จำนวนกิจกรรมสาธารณประโยชน์ที่ประชาชนทุกศาสนาร่วมดำเนินการเพิ่มขึ้น</p>	<ul style="list-style-type: none"> - ร้อยละของการเพิ่มศักยภาพชุมชน/หมู่บ้านด้านการรักษา ความสงบเรียบร้อยและความมั่นคงชายแดน ร้อยละ 85 (ค่าพื้นฐาน = 118) ร้อยละ 100 - ร้อยละของความขัดแย้งระหว่างประเทศเพื่อนบ้านที่เกิดขึ้นที่สามารถแก้ไขปัญหได้ร้อยละ 100 ต่อปี - ร้อยละของอาสาภาคประชาชนในการป้องกันและแก้ไขปัญหอาชญากรรมในชุมชนร้อยละ 80
<p>เป้าหมายที่ 4 ประเทศไทยมีความสัมพันธ์และความร่วมมือด้านความมั่นคงในกลุ่มประเทศสมาชิกอาเซียน มิตร ประเทศ และ นานาประเทศในการป้องกันภัยคุกคามในรูปแบบต่างๆ ควบคู่ไปกับการรักษาผลประโยชน์ของชาติ</p> <ol style="list-style-type: none"> 1) ดัชนีความสัมพันธ์กับประเทศเพื่อนบ้านเพิ่มขึ้น(ดัชนีสันติภาพโลก) 2) จำนวนคดีที่เกี่ยวข้องกับภัยคุกคามข้ามชาติลดลง 3) จำนวนเหตุการณ์การกระทำผิดกฎหมายทางทะเลลดลง 4) จำนวนคดีที่เกี่ยวข้องกับยาเสพติดลดลง 	
<p>เป้าหมายที่ 5 ประเทศไทยมีความพร้อมต่อการรับมือภัยคุกคาม ทั้งภัยคุกคามทางทหารและภัยคุกคามอื่นๆ</p> <ol style="list-style-type: none"> 1) ระยะเวลาในการระดมสรรพกำลังเมื่อเกิดภัยคุกคาม 2) อันดับความเสี่ยงจากการก่อการร้ายต่ำกว่าอันดับที่ 20 ของโลก (ดัชนีความเสี่ยงของโลกของ WEF) 3) อันดับความเสี่ยงจากการโจมตีด้านไซเบอร์/ต่ำกว่าอันดับที่ 10 ของโลก (ดัชนีความปลอดภัยไซเบอร์ของโลกของ International Telecommunication Union: ITU) 	
<p>เป้าหมายที่ 6 แผนงานด้านความมั่นคงมีการบูรณาการสอดคล้องกับนโยบายการพัฒนาเศรษฐกิจ สังคม ทรัพยากรธรรมชาติและสิ่งแวดล้อม</p> <ol style="list-style-type: none"> 1) จำนวนแผนงานด้านความมั่นคงที่สอดคล้องกับนโยบายการพัฒนาเศรษฐกิจ สังคม ทรัพยากรธรรมชาติและ สิ่งแวดล้อมเพิ่มขึ้น 	

ตัวชี้วัดแผนพัฒนาฯ ฉบับที่ 12	ตัวชี้วัดของจังหวัด
<p><u>ยุทธศาสตร์ที่ 6.</u> การบริหารจัดการในภาครัฐ การป้องกันการทุจริตประพฤติมิชอบ 129 และธรรมาภิบาลในสังคมไทย</p> <p>เป้าหมายที่ 1 ลดสัดส่วนค่าใช้จ่ายด้านบุคลากร และเพิ่มประสิทธิภาพการบริหารจัดการและการให้บริการของภาครัฐ และประสิทธิภาพการประกอบธุรกิจของประเทศ</p> <ol style="list-style-type: none"> 1) อันดับประสิทธิภาพภาครัฐ จัดทำโดยสถาบันการจัดการนานาชาติ อยู่ในอันดับสองของอาเซียน เมื่อสิ้นสุดแผนพัฒนาฯ ฉบับที่ 12 2) อันดับความยากง่ายในการดำเนินธุรกิจ จัดทำโดยธนาคารโลก อยู่ในอันดับสองของอาเซียน เมื่อสิ้นสุดแผนพัฒนาฯ ฉบับที่ 12 3) สัดส่วนค่าใช้จ่ายด้านบุคลากรของรัฐต่องบประมาณรายจ่ายประจำปีลดลง 	
<p>เป้าหมายที่ 2 เพิ่มประสิทธิภาพการบริหารจัดการที่ดีขององค์กรปกครองส่วนท้องถิ่น</p> <ol style="list-style-type: none"> 1) สัดส่วนองค์กรปกครองส่วนท้องถิ่น ในแต่ละประเภท ที่ได้รับรางวัลการบริหารจัดการที่ดีต่อองค์กรปกครองส่วนท้องถิ่นทั้งหมดเพิ่มขึ้น 2) ข้อร้องเรียนและคดีเกี่ยวกับการดำเนินงานองค์กรปกครองส่วนท้องถิ่นลดลง <p>เป้าหมายที่ 3 เพิ่มคะแนนดัชนีการรับรู้การทุจริตให้สูงขึ้น</p> <ol style="list-style-type: none"> 1) ระดับคะแนนของดัชนีการรับรู้การทุจริตสูงกว่าร้อยละ 50 เมื่อสิ้นสุดแผนพัฒนาฯ ฉบับที่ 12 <p>เป้าหมายที่ 4 ลดจำนวนการดำเนินคดีกับผู้มิได้กระทำ ความผิด</p> <ol style="list-style-type: none"> 1) จำนวนคดีที่รัฐดำเนินคดีกับผู้มิได้กระทำความผิดซึ่งต้องชดเชยความเสียหายลดลง 	
<p><u>ยุทธศาสตร์ที่ 7.</u> การพัฒนาโครงสร้างพื้นฐานและระบบโลจิสติกส์</p> <p>เป้าหมายที่ 1 การพัฒนาโครงสร้างพื้นฐานและระบบโลจิสติกส์ในภาพรวม มีเป้าหมายเพื่อลดความเข้มการใช้พลังงาน (Energy Intensity: EI) และลดต้นทุนโลจิสติกส์ของประเทศ</p> <ol style="list-style-type: none"> 1) สัดส่วนการใช้พลังงานขั้นสุดท้ายต่อผลิตภัณฑ์มวลรวมภายในประเทศลดลงจาก 8.22 เป็น 7.70 พันตัน เทียบเท่าน้ำมันดิบ/พันล้านบาท ในปี 2564 	<p>ประเด็นการพัฒนาที่ 3 การพัฒนาการค้าและการลงทุน</p> <ul style="list-style-type: none"> - ร้อยละของจำนวนผู้ประกอบการ SMEs ที่ได้รับการพัฒนาศักยภาพที่สามารถทำธุรกิจส่งออกได้ร้อยละ 20 - ร้อยละของจำนวนผู้ประกอบการที่มาลงทุนในพื้นที่จังหวัดนครพนมร้อยละ 9

ตัวชี้วัดแผนพัฒนาฯ ฉบับที่ 12	ตัวชี้วัดของจังหวัด
<p>2) สัดส่วนต้นทุนโลจิสติกส์ลดลงจากร้อยละ 14 เป็นร้อยละ 12 ของผลิตภัณฑ์มวลรวมในประเทศ โดยในส่วนของ ต้นทุนค่าขนส่งสินค้าต่ำกว่าร้อยละ 7 ของผลิตภัณฑ์มวลรวมในประเทศ ในปี 2564</p>	
<p>เป้าหมายที่ 2 การพัฒนาโครงสร้างพื้นฐานด้านระบบขนส่ง เพื่อเพิ่มปริมาณการขนส่งสินค้าทางรางและทางน้ำ และเพิ่ม ปริมาณการเดินทางด้วยระบบขนส่งสาธารณะในเขตเมือง รวมทั้งขยายขีดความสามารถในการรองรับปริมาณผู้โดยสารของท่าอากาศยานในกรุงเทพมหานครและท่าอากาศยานในภูมิภาคให้เพียงพอกับความต้องการ</p> <p>1) สัดส่วนปริมาณการขนส่งสินค้าทางรางต่อปริมาณการขนส่งสินค้าทั้งหมดภายในประเทศเพิ่มขึ้นจากร้อยละ 1.4 เป็นร้อยละ 4 และสัดส่วนปริมาณการขนส่งสินค้าทางน้ำต่อปริมาณการขนส่งสินค้าทั้งหมดภายในประเทศเพิ่มขึ้นจากร้อยละ 12 เป็นร้อยละ 15 ในปี 2564</p> <p>2) สัดส่วนของผู้ใช้ระบบรถไฟฟ้าต่อปริมาณการเดินทางในเขตกรุงเทพมหานครและปริมณฑลจากร้อยละ 6 เป็น ร้อยละ 15 ในปี 2564</p> <p>3) ความสามารถในการรองรับปริมาณผู้โดยสารโดยรวมของท่าอากาศยานในกรุงเทพมหานครและท่าอากาศยานในภูมิภาคมีเพิ่มขึ้นเป็น 100 และ 42 ล้านคนต่อปี ตามลำดับ ในปี 2564</p>	
<p>เป้าหมายที่ 3 การพัฒนาระบบโลจิสติกส์เพื่อให้ประเทศไทยมีความสามารถในการแข่งขันด้านโลจิสติกส์และการอำนวยความสะดวกทางการค้ามีประสิทธิภาพเพิ่มขึ้น ระบบ National Single Window (NSW) สามารถเชื่อมโยงและแลกเปลี่ยนข้อมูลกระบวนการนำเข้าส่งออกและโลจิสติกส์ด้วยระบบอิเล็กทรอนิกส์แบบไร้กระดาษได้อย่างสมบูรณ์ บุคลากรด้านโลจิสติกส์ได้รับการพัฒนาให้มีผลผลิตสูงขึ้น รวมทั้งการขนส่งสินค้าผ่านเข้า-ออก ณ ด่านการค้า ชายแดนสำคัญที่เชื่อมต่อกับโครงข่ายทางหลักมีประสิทธิภาพมากขึ้น</p>	

ตัวชี้วัดแผนพัฒนาฯ ฉบับที่ 12	ตัวชี้วัดของจังหวัด
<ol style="list-style-type: none"> 1) อันดับดัชนีความสามารถในการแข่งขันด้านโลจิสติกส์ และประสิทธิภาพการอำนวยความสะดวกทางการค้าดีขึ้น 2) จำนวนธุรกรรมการให้บริการการนำเข้าและส่งออกด้วยระบบอิเล็กทรอนิกส์เป็นร้อยละ 100 ในปี 2564 3) ปริมาณสินค้าที่ผ่านเข้า-ออก ณ ด่านการค้าชายแดนที่สำคัญเพิ่มขึ้นเฉลี่ยไม่น้อยกว่าร้อยละ 5 ต่อปี 	
<p>เป้าหมายที่ 4 การพัฒนาด้านพลังงาน เพื่อเพิ่มสัดส่วนการใช้พลังงานทดแทนต่อปริมาณการใช้พลังงานขั้นสุดท้าย และลด การพึ่งพาก๊าซธรรมชาติในการผลิตไฟฟ้า</p> <ol style="list-style-type: none"> 1) สัดส่วนการใช้พลังงานทดแทนต่อปริมาณการใช้พลังงานขั้นสุดท้ายเพิ่มขึ้นจากร้อยละ 12.94 เป็นร้อยละ 17.34 ในปี 2564 2) สัดส่วนการใช้ก๊าซธรรมชาติในการผลิตไฟฟ้าลดลงจากร้อยละ 65 เป็นร้อยละ 47 ในปี 2564 	
<p>เป้าหมายที่ 5 การพัฒนาเศรษฐกิจดิจิทัล เพื่อขยายโครงข่ายอินเทอร์เน็ตความเร็วสูงให้ครอบคลุมทั่วทั้งประเทศ และสร้างผู้ประกอบการธุรกิจดิจิทัลรายใหม่เพิ่มขึ้น รวมทั้งพัฒนาระบบความมั่นคงปลอดภัยทางไซเบอร์ให้มีประสิทธิภาพและสอดคล้อง ตามมาตรฐานสากลเพื่อรับมือภัยคุกคามทางออนไลน์</p> <ol style="list-style-type: none"> 1) อันดับความพร้อมใช้ของเทคโนโลยีสารสนเทศและการสื่อสาร (Network Readiness Index: NRI) ดีขึ้น 2) จำนวนหมู่บ้านที่มีอินเทอร์เน็ตความเร็วสูงเข้าถึง เพิ่มขึ้นจากร้อยละ 30 เป็นมากกว่าร้อยละ 85 ในปี 2564 3) จำนวนผู้ประกอบการธุรกิจดิจิทัลเพิ่มขึ้นไม่น้อยกว่า 1,000 4) จำนวนหน่วยงานภาครัฐมีระบบความมั่นคงปลอดภัยทางไซเบอร์ เพิ่มขึ้นจากร้อยละ 47 เป็นมากกว่าร้อยละ 80 ในปี 2564 	
<p>เป้าหมายที่ 6 การพัฒนาด้านสาธารณสุขการ (น้ำประปา) เพื่อขยายกำลังการผลิตน้ำประปาและกระจายโครงข่ายการให้บริการน้ำประปาให้ครอบคลุมพื้นที่ทั่วประเทศ และ</p>	

ตัวชี้วัดแผนพัฒนาฯ ฉบับที่ 12	ตัวชี้วัดของจังหวัด
<p>บริหารจัดการลดน้ำสูญเสียในระบบส่งน้ำและระบบจำหน่ายน้ำ</p> <p>1) จำนวนครัวเรือนในเขตนครหลวงได้รับการน้ำประปาร้อยละ 100 ภายในปี 2561 และจำนวนครัวเรือนใน เขตภูมิภาค/เทศบาลได้รับการน้ำประปาครอบคลุมมากกว่าร้อยละ 80 ในปี 2564</p> <p>2) จำนวนหมู่บ้านทั่วประเทศได้รับการน้ำสะอาดร้อยละ100 ในปี 2564</p> <p>3) อัตราน้ำสูญเสียในระบบส่งและจำหน่ายน้ำในเขตนครหลวงน้อยกว่า ร้อยละ 20 และ ในเขตภูมิภาค/เทศบาลน้อยกว่าร้อยละ 25 ในปี 2564</p>	
<p><u>ยุทธศาสตร์ที่ 8.</u> การพัฒนาวิทยาศาสตร์ เทคโนโลยี วิจัย และนวัตกรรม</p> <p>เป้าหมายที่ 1 เพิ่มความเข้มแข็งด้านวิทยาศาสตร์และเทคโนโลยีของประเทศ</p> <p>1) สัดส่วนค่าใช้จ่ายการลงทุนเพื่อการวิจัยและพัฒนาเพิ่มสู่ร้อยละ 1.5 ของผลิตภัณฑ์มวลรวมในประเทศ</p> <p>2) สัดส่วนการลงทุนวิจัยและพัฒนาของภาคเอกชนต่อภาครัฐ เพิ่มเป็น 70:30</p> <p>3) สัดส่วนการลงทุนวิจัยและพัฒนาในอุตสาหกรรมยุทธศาสตร์และเป้าหมายของประเทศ : งานวิจัยพื้นฐานเพื่อสร้าง/สะสมองค์ความรู้ : ระบบโครงสร้างพื้นฐาน บุคลากร และระบบมาตรฐาน เพิ่มเป็น 55 : 25 : 20</p> <p>4) จำนวนบุคลากรด้านการวิจัยและพัฒนาเพิ่มเป็น 25 คนต่อประชากร10,000 คน</p>	
<p>เป้าหมายที่ 2 เพิ่มความสามารถในการประยุกต์ใช้วิทยาศาสตร์ เทคโนโลยี และ นวัตกรรมเพื่อยกระดับความสามารถ การ แข่งขันของภาคการผลิตและบริการ และคุณภาพชีวิตของประชาชน</p> <p>1) อันดับความสามารถการแข่งขันโครงสร้างพื้นฐานด้านวิทยาศาสตร์ และด้านเทคโนโลยี จัดโดย IMD อยู่ในลำดับ 1 ใน 30</p> <p>2) ผลงานวิจัยและเทคโนโลยีพร้อมใช้ที่ถูกนำไปใช้ในการสร้างมูลค่าเชิงพาณิชย์ให้กับภาคการผลิตและบริการ และ ภาคธุรกิจ มีจำนวนไม่น้อยกว่าร้อยละ 30 ของผลงานทั้งหมด</p>	<p>ประเด็นการพัฒนาที่ 2 การพัฒนาการเกษตรและ อุตสาหกรรมการเกษตรเป็นมิตรกับสิ่งแวดล้อม</p> <ul style="list-style-type: none"> - ร้อยละของหน่วยการผลิตทางการเกษตรเพิ่มขึ้น - ด้านพืช -ด้านปศุสัตว์ -ด้านประมง ร้อยละ 14 - จำนวนที่เพิ่มขึ้นของแปลง/ฟาร์มทางการเกษตรที่ผ่านการรับรองมาตรฐาน GAP (พืช /ปศุสัตว์/ประมง) 120 แปลง/ฟาร์ม - ร้อยละที่เพิ่มขึ้นของแปลง/ฟาร์ม ทางการเกษตรที่ผ่านการรับรองมาตรฐานอินทรีย์(ข้าวหอมมะลิ) ระยะปรับเปลี่ยนและอินทรีย์ร้อยละ 70 - เกษตรกรได้รับการอบรมการประกอบอาชีพตามปรัชญาเศรษฐกิจพอเพียงโดยการลดการใช้สารเคมีทางการเกษตรไม่น้อยกว่า 1,000 ราย/ปี 4 ปี 4,000 ราย

ตัวชี้วัดแผนพัฒนาฯ ฉบับที่ 12	ตัวชี้วัดของจังหวัด
<p>3) มูลค่าการลดหย่อนภาษีเงินได้นิติบุคคลสำหรับค่าใช้จ่ายวิจัยและพัฒนา มีจำนวนเพิ่มขึ้นไม่น้อยกว่าร้อยละ 20 ต่อปี</p> <p>4) นวัตกรรมทางสังคมและนวัตกรรมสำหรับผู้สูงอายุและผู้พิการที่ผลิตได้เองภายในประเทศ มีจำนวนเพิ่มขึ้นไม่น้อยกว่า 1 เท่าตัว</p>	
<p>เป้าหมายที่ 3 เพิ่มจำนวนบุคลากรด้านการวิจัยและพัฒนาเป็น 25 คนต่อประชากร 10,000 คน</p> <p>1) บุคลากรด้านการวิจัยและพัฒนาต่อประชากร 10,000 คน</p>	
<p>เป้าหมายที่ 4 เพิ่มโอกาสการเข้าถึงและใช้ประโยชน์ผลงานวิจัยและเทคโนโลยีพร้อมใช้ของเกษตรกรรายย่อย วิสาหกิจชุมชน และวิสาหกิจขนาดกลางและขนาดย่อม</p> <p>1) ผลงานวิจัยและเทคโนโลยีพร้อมใช้ที่ถูกนำไปใช้ในการสร้างมูลค่าการผลิตให้กับเกษตรกรรายย่อย วิสาหกิจชุมชน และวิสาหกิจขนาดกลางและขนาดย่อม</p>	<p>- จำนวนที่เพิ่มขึ้นของการแปรรูปสินค้าเกษตรและอุตสาหกรรมเกษตรเป็นมิตรกับสิ่งแวดล้อม โดยใช้เทคโนโลยีหรือนวัตกรรม(ชนิดผลิตภัณฑ์) ร้อยละ 7</p>
<p>เป้าหมายที่ 5 เพิ่มจำนวนนวัตกรรมทางสังคมและนวัตกรรมสำหรับผู้สูงอายุและผู้พิการที่ผลิตได้เองภายในประเทศ</p> <p>1) นวัตกรรมทางสังคมและนวัตกรรมสำหรับผู้สูงอายุและผู้พิการที่ผลิตได้เองภายในประเทศ</p>	
<p><u>ยุทธศาสตร์ที่ 9.</u> การพัฒนาภาค เมือง และพื้นที่เศรษฐกิจ</p> <p>เป้าหมายที่ 1 ลดช่องว่างรายได้ระหว่างภาคและมีการกระจายรายได้ที่เป็นธรรมมากขึ้น</p> <p>1) ผลิตภัณฑ์ภาคต่อหัวระหว่างภาคลดลง</p> <p>2) สัมประสิทธิ์การกระจายรายได้ระดับภาคลดลง</p>	
<p>เป้าหมายที่ 2 เพิ่มจำนวนเมืองศูนย์กลางของจังหวัดเป็นเมืองน่าอยู่สำหรับคนทุกกลุ่มในสังคม</p> <p>1) เมืองศูนย์กลางของจังหวัดที่ได้รับการพัฒนาเป็นเมืองน่าอยู่เพิ่มขึ้น</p>	

ตัวชี้วัดแผนพัฒนาฯ ฉบับที่ 12	ตัวชี้วัดของจังหวัด
<p>เป้าหมายที่ 3 พื้นที่ฐานเศรษฐกิจหลักมีระบบการผลิตที่มีประสิทธิภาพสูงและเป็นมิตรต่อสิ่งแวดล้อม</p> <ol style="list-style-type: none"> 1) ค่าเฉลี่ยสารอินทรีย์ระเหยง่ายในพื้นที่อุตสาหกรรมหลักบริเวณมาบตาพุดไม่เกินเกณฑ์มาตรฐาน 2) ข้อร้องเรียนของประชาชนเกี่ยวกับผลกระทบจากการประกอบการในพื้นที่ลดลง 	<p>ประเด็นการพัฒนาที่ 2 การพัฒนาการเกษตรและอุตสาหกรรมการเกษตรเป็นมิตรกับสิ่งแวดล้อม</p> <ul style="list-style-type: none"> - จำนวนที่เพิ่มขึ้นของแปลง/ฟาร์มทางการเกษตรที่ผ่านการรับรองมาตรฐาน GAP (พืช /ปศุสัตว์/ประมง) 120 แปลง/ฟาร์ม - ร้อยละที่เพิ่มขึ้นของแปลง/ฟาร์ม ทางการเกษตรที่ผ่านการรับรองมาตรฐานอินทรีย์(ข้าวหอมมะลิ) ระยะปรับเปลี่ยนและอินทรีย์ร้อยละ 70 - จำนวนที่เพิ่มขึ้นของการแปรรูปสินค้าเกษตรและอุตสาหกรรมการเกษตรเป็นมิตรกับสิ่งแวดล้อม โดยใช้เทคโนโลยีหรือนวัตกรรม(ชนิดผลิตภัณฑ์) ร้อยละ 7 - เกษตรกรได้รับการอบรมการประกอบอาชีพตามปรัชญาเศรษฐกิจพอเพียงโดยการลดการใช้สารเคมีทางการเกษตรไม่น้อยกว่า 1,000 ราย/ปี 4 ปี 4,000 ราย <p>ประเด็นการพัฒนาที่ 3 การพัฒนาการค้าและการลงทุน</p> <ul style="list-style-type: none"> - ร้อยละของจำนวนผู้ประกอบการ SMEs ที่ได้รับการพัฒนาศักยภาพที่สามารถทำธุรกิจส่งออกได้ร้อยละ 20 - ร้อยละของจำนวนผู้ประกอบการที่มาลงทุนในพื้นที่จังหวัดนครพนมร้อยละ 9
<p>เป้าหมายที่ 4 เพิ่มมูลค่าการลงทุนในพื้นที่เศรษฐกิจใหม่บริเวณชายแดน</p> <ol style="list-style-type: none"> 1) มูลค่าการลงทุนในพื้นที่เศรษฐกิจพิเศษชายแดนเพิ่มขึ้นร้อยละ 20 2) สถานประกอบการที่จดทะเบียนในพื้นที่เศรษฐกิจใหม่เพิ่มขึ้น 	
<p><u>ยุทธศาสตร์ที่ 10</u> ความร่วมมือระหว่างประเทศเพื่อการพัฒนา</p> <p>เป้าหมายที่ 1 เครือข่ายการเชื่อมโยงตามแนวระเบียงเศรษฐกิจที่ครอบคลุมและมีการใช้ประโยชน์ได้เต็ม ศักยภาพ</p> <ol style="list-style-type: none"> 1) ความสำเร็จของไทยในการผลักดันให้เกิดโครงข่ายความเชื่อมโยงทางด้าน โลจิสติกส์ที่ครอบคลุมทางบก ทางราง ทางน้ำ ทางอากาศภายในภูมิภาค เพื่ออำนวยความสะดวก ลดระยะเวลาและต้นทุนในการขนส่ง 2) ความสำเร็จของการดำเนินงานภายใต้ความตกลงว่าด้วยการขนส่งข้ามพรมแดนในอนุภูมิภาค ลุ่ม แม่น้ำโขง (Cross Border Transport Agreement: CBTA) ณ ด้านชายแดนระหว่างไทยกับประเทศเพื่อนบ้าน 	
<p>เป้าหมายที่ 2 ระบบห่วงโซ่มูลค่าในอนุภูมิภาคและภูมิภาคอาเซียนเพิ่มขึ้น</p>	

ตัวชี้วัดแผนพัฒนาฯ ฉบับที่ 12	ตัวชี้วัดของจังหวัด
<ol style="list-style-type: none"> 1) ดัชนีความสามารถในการบริหารจัดการ ทุนแดนของประเทศไทย ในดัชนีการอำนวยความสะดวกทางการค้า (Enabling Trade Index) 2) มูลค่าสินค้าชั้นกลางที่ผ่านด่านชายแดนระหว่างประเทศ 3) มูลค่าการค้าการลงทุนระหว่างไทยกับประเทศในภูมิภาค 4) มูลค่าการบริการของผู้ประกอบการไทยในประเทศในภูมิภาค 	
<p>เป้าหมายที่ 3 ประเทศไทยเป็นฐานเศรษฐกิจ การค้า และการลงทุนที่สำคัญในภูมิภาคอนุภูมิภาค อาเซียน และเอเชีย รวมทั้งมีการพัฒนาส่วนขยายจากแนวระเบียงเศรษฐกิจในอนุภูมิภาคให้ครอบคลุมภูมิภาคอาเซียน เอเชียตะวันออก และเอเชียใต้</p> <ol style="list-style-type: none"> 1) ปริมาณการขนส่งสินค้าและบริการเพิ่มขึ้น 2) มูลค่าการค้าชายแดนระหว่างไทยกับประเทศในภูมิภาค 3) มูลค่าการลงทุนของผู้ประกอบการไทยในประเทศในภูมิภาค 4) กฎหมายและระเบียบต่างๆ ได้รับการปรับปรุงให้เอื้อต่อการเป็นศูนย์กลางการผลิต การลงทุน และบริการ 	<p>ประเด็นการพัฒนาที่ 3 การพัฒนาการค้าและการลงทุน</p> <ul style="list-style-type: none"> - มูลค่าการค้าชายแดนเพิ่มขึ้น ร้อยละ 20 - มูลค่าการค้าผ่านแดนเพิ่มขึ้น ร้อยละ 40 - มูลค่าการค้า การลงทุน และการบริการเพิ่มขึ้น ร้อยละ 20 - ร้อยละของจำนวนผู้ประกอบการ SMEs ที่ได้รับการพัฒนาศักยภาพที่สามารถทำธุรกิจส่งออกได้ร้อยละ 20 - ร้อยละของจำนวนผู้ประกอบการที่มาลงทุนในพื้นที่จังหวัดนครพนมร้อยละ 9
<p>เป้าหมายที่ 4 ประเทศไทยเป็นหุ้นส่วนการพัฒนาที่สำคัญทั้งในระดับ</p> <ol style="list-style-type: none"> 1) มูลค่าการให้ความช่วยเหลือของไทยในอนุภูมิภาคและภูมิภาค 2) ความสำเร็จของโครงการพัฒนาร่วมกันระหว่างไทยกับประเทศในภูมิภาค 3) ความก้าวหน้าในการดำเนินการให้เป็นไปตามเป้าหมายการพัฒนาที่ยั่งยืน 	

บทที่ 3

ผังรายการข้อมูลสถิติ

ในบทนี้ประกอบด้วยผังรายการสถิติ 2 ส่วน โดย

- ☐ ส่วนแรกเป็นผังรายการข้อมูลพื้นฐานของจังหวัดด้านเศรษฐกิจ สังคม และทรัพยากรธรรมชาติ และสิ่งแวดล้อมของจังหวัด
- ☐ ส่วนที่สอง เป็นผังรายการสถิติตัวชี้วัด ตามประเด็นยุทธศาสตร์ในแผนพัฒนาจังหวัด

3.1 ข้อมูลพื้นฐาน

3.1.1 ด้านเศรษฐกิจ

(1) ผังรายการข้อมูลสถิติด้านเศรษฐกิจ

ลำดับ	สาขา	รายการข้อมูลพื้นฐาน	มี/ไม่มี ฐานข้อมูล	วิธีการเก็บ รวบรวมข้อมูล	หน่วยวัด	ความถี่ ของข้อมูล	ระดับการ นำเสนอ	หน่วยงานผู้รับผิดชอบ	รายงาน สถิติ	แผน 12	SDG	อื่น ๆ
1	การคลัง	ค่าใช้จ่ายด้านภาษีเทียบกับต้นทุนทั้งหมด	มี	ทะเบียน	ร้อยละ	รายปี	จังหวัด	สำนักงานสรรพากรพื้นที่ จังหวัดนครพนม	✓			
2	การค้าและการลงทุน	ข้อมูลการจัดผู้ประกอบการลงทะเบียนนิติบุคคล โรงแรม ที่พักและธุรกิจเกี่ยวเนื่อง	มี	ทะเบียน	แห่ง	รายปี	จังหวัด	สำนักงานปกครองจังหวัด นครพนม	✓			
3	การค้าและการลงทุน	เครือข่ายผู้ประกอบการท่องเที่ยวของจังหวัด	มี	ทะเบียน	เครือข่าย	รายปี	จังหวัด	สำนักงานท่องเที่ยวและกีฬา จังหวัดนครพนม	✓			
4	การค้าและการลงทุน	จำนวนเงินลงทุนด้านการท่องเที่ยวของผู้ประกอบการ	มี	ทะเบียน	บาท	รายปี	จังหวัด	สำนักงานพาณิชย์จังหวัด นครพนม	✓			
5	การค้าและการลงทุน	จำนวนสินค้าของฝาก (OTOP) ระดับ 5 ดาวของ จังหวัด	มี	ทะเบียน	รายการ	รายปี	จังหวัด	สำนักงานพัฒนาชุมชน จังหวัดนครพนม	✓			
6	การค้าและราคา	จำนวนการประชุม หอหรือหรือการจัดกิจกรรม แลกเปลี่ยนเยี่ยมเยือนของเจ้าหน้าที่ระหว่างนครพนม กับประเทศเพื่อนบ้าน	มี	รายงาน	ครั้ง	รายปี	จังหวัด	สำนักงานจังหวัด (กลุ่ม ยุทธศาสตร์จังหวัด)	✓			
7	การค้าและราคา	จำนวนข้อมูลการค้าและการส่งออกที่มีของจังหวัด	มี	รายงาน	รายการ	รายปี	จังหวัด	สำนักงานพาณิชย์จังหวัด	✓			
8	การค้าและราคา	จำนวนเครือข่ายผู้ประกอบการการค้า (จำแนกตาม ประเภทสินค้า)	มี	ทะเบียน	เครือข่าย	รายปี	จังหวัด	สำนักงานพาณิชย์จังหวัด	✓			
9	การค้าและราคา	จำนวนโครงการความร่วมมือระหว่างประเทศ	มี	รายงาน	โครงการ	รายปี	จังหวัด	สำนักงานจังหวัด	✓			
10	การค้าและราคา	จำนวนผู้ประกอบการจากประเทศเพื่อนบ้านที่เข้ามา ทำการค้าการลงทุนในนครพนม	มี	ทะเบียน	ราย		จังหวัด	สำนักงานจังหวัด	✓			

ลำดับ	สาขา	รายการข้อมูลพื้นฐาน	มี/ไม่มี ฐานข้อมูล	วิธีการเก็บ รวบรวมข้อมูล	หน่วยวัด	ความถี่ ของข้อมูล	ระดับการ นำเสนอ	หน่วยงานผู้รับผิดชอบ	รายงาน สถิติ	แผน 12	SDG	อื่น ๆ
11	การค้าและราคา	จำนวนผู้ประกอบการที่มีเว็บไซต์หรือทำธุรกรรมทาง E-Commerce	มี	ทะเบียน	แห่ง	รายปี	จังหวัด	สำนักงานพาณิชย์จังหวัด	✓			
12	การค้าและราคา	จำนวนผู้ประกอบการที่ยื่นคำร้องขอเครื่องหมายการค้า	มี	รายงาน	ราย	รายปี	จังหวัด	สำนักงานพาณิชย์จังหวัด	✓			
13	การค้าและราคา	จำนวนผู้ประกอบการวิสาหกิจใหม่ที่ขอรับการจดทะเบียน	มี	รายงาน	มี/ไม่มี	รายปี	จังหวัด	สำนักงานพาณิชย์จังหวัด	✓			
14	การค้าและราคา	จำนวนสถานประกอบการธุรกิจด้านการค้าการส่งออกเพื่อค่านายหน้า	มี	ทะเบียน	ราย	รายปี	จังหวัด	สำนักงานพาณิชย์จังหวัด	✓			
15	การค้าและราคา	มูลค่าการค้า (ส่งออก-นำเข้า) การลงทุนระหว่างนครพนมกับประเทศเพื่อนบ้าน	มี	รายงาน	บาท	เดือน	จังหวัด	สำนักงานพาณิชย์จังหวัด	✓			
16	การท่องเที่ยวและกีฬา	ค่าใช้จ่ายเฉลี่ยของนักท่องเที่ยวต่อหัว	มี	สำรวจ	บาท/คน	รายปี	จังหวัด	สำนักงานท่องเที่ยวและกีฬาจังหวัดนครพนม	✓			
17	การท่องเที่ยวและกีฬา	จำนวนการเชิญการท่องเที่ยวของประเทศเพื่อนบ้านมาร่วมจัดกิจกรรมในจังหวัด	มี	ทะเบียน	ครั้ง	รายปี	จังหวัด	สำนักงานท่องเที่ยวและกีฬาจังหวัดนครพนม	✓			
18	การท่องเที่ยวและกีฬา	จำนวนการประชาสัมพันธ์ประสบการณ์การท่องเที่ยว (Review) ผ่านสื่อต่างๆ อาทิ นิติสาร ทวี	มี	ทะเบียน	ครั้ง	รายปี	จังหวัด	สำนักงานท่องเที่ยวแห่ง ประเทศไทยจังหวัด นครพนม	✓			
19	การท่องเที่ยวและกีฬา	จำนวนกิจกรรมการท่องเที่ยวของจังหวัดที่เชื่อมโยงกับประเทศเพื่อนบ้านในแต่ละปี	มี	ทะเบียน	กิจกรรม	รายปี	จังหวัด	สำนักงานท่องเที่ยวและกีฬาจังหวัดนครพนม	✓	✓		
20	การท่องเที่ยวและกีฬา	จำนวนความคิดเห็นที่เกิดขึ้นกับนักท่องเที่ยว	มี	ทะเบียน	คดี	รายปี	จังหวัด	ตำรวจภูธรจังหวัดนครพนม	✓			
21	การท่องเที่ยวและกีฬา	จำนวนเครือข่ายการท่องเที่ยวโดยชุมชน	มี	ทะเบียน	เครือข่าย	รายปี	จังหวัด	สำนักงานท่องเที่ยวและกีฬาจังหวัดนครพนม	✓	✓		
22	การท่องเที่ยวและกีฬา	จำนวนงานเทศกาลที่ได้รับการยอมรับและเป็นที่รู้จักในระดับนานาชาติ	มี	ทะเบียน	เทศกาล	รายปี	จังหวัด	สำนักงานท่องเที่ยวและกีฬาจังหวัดนครพนม	✓			

ลำดับ	สาขา	รายการข้อมูลพื้นฐาน	มี/ไม่มี ฐานข้อมูล	วิธีการเก็บ รวบรวมข้อมูล	หน่วยวัด	ความถี่ ของข้อมูล	ระดับการ นำเสนอ	หน่วยงานผู้รับผิดชอบ	รายงาน งาน สถิติ	แผน 12	SDG	อื่น ๆ
23	การท่องเที่ยวและกีฬา	จำนวนเงินงบประมาณที่ได้รับจัดสรรพัฒนาในการท่องเที่ยว	มี	ทะเบียน	บาท	รายปี	จังหวัด	สำนักงานจังหวัด	✓			
24	การท่องเที่ยวและกีฬา	จำนวนชุมชนและชาวบ้านที่ได้รับการอบรมเรื่องการบริหารจัดการการท่องเที่ยว	มี	ทะเบียน	ชุมชน (คน)	รายปี	จังหวัด	สำนักงานท่องเที่ยวและกีฬา จังหวัดนครพนม	✓			
25	การท่องเที่ยวและกีฬา	จำนวนที่พักโฮมสเตย์ที่บริหารโดยชุมชนและชาวบ้าน	มี	ทะเบียน	แห่ง	รายปี	จังหวัด	สำนักงานท่องเที่ยวและกีฬา จังหวัดนครพนม	✓	✓		
26	การท่องเที่ยวและกีฬา	จำนวนธุรกิจที่พัก/โรงแรม/โฮมสเตย์ / เกสต์เฮาส์ ที่ได้รับรองมาตรฐาน	มี	ทะเบียน	แห่ง	รายปี	จังหวัด	สำนักงานปกครองจังหวัด	✓			
27	การท่องเที่ยวและกีฬา	จำนวนธุรกิจนำเที่ยว	มี	ทะเบียน	แห่ง	รายปี	จังหวัด	สำนักงานท่องเที่ยวแห่ง ประเทศไทยจังหวัด นครพนม	✓			
28	การท่องเที่ยวและกีฬา	จำนวนนักท่องเที่ยวกลุ่มเป้าหมายที่เพิ่มขึ้น	มี	สำรวจ	คน	รายปี	จังหวัด	สำนักงานท่องเที่ยวแห่ง ประเทศไทยจังหวัด นครพนม	✓			
29	การท่องเที่ยวและกีฬา	จำนวนนักท่องเที่ยวต่างประเทศที่ใช้บริการมัคคุเทศน์ จำแนกตามประเทศและภาษา	มี	สอบถาม	คน	รายปี	จังหวัด	สำนักงานท่องเที่ยวและกีฬา จังหวัดนครพนม	✓			
30	การท่องเที่ยวและกีฬา	จำนวนนักท่องเที่ยวที่เข้ามาในจังหวัดในช่วงเทศกาล	มี	สำรวจ	คน	รายปี	จังหวัด	สำนักงานท่องเที่ยวแห่ง ประเทศไทยจังหวัด นครพนม	✓			
31	การท่องเที่ยวและกีฬา	จำนวนนักท่องเที่ยวแยกตามสัญชาติ	มี	สำรวจ	คน	รายปี	จังหวัด	สำนักงานท่องเที่ยวและกีฬา จังหวัดนครพนม	✓			
32	การท่องเที่ยวและกีฬา	จำนวนผู้เข้าชมเว็บไซต์/Facebook การท่องเที่ยวของ จังหวัด	มี	ทะเบียน	ครั้ง	รายปี	จังหวัด	สำนักงานท่องเที่ยวแห่ง ประเทศไทยจังหวัด นครพนม	✓			

ลำดับ	สาขา	รายการข้อมูลพื้นฐาน	มี/ไม่มี ฐานข้อมูล	วิธีการเก็บ รวบรวมข้อมูล	หน่วยวัด	ความถี่ ของข้อมูล	ระดับการ นำเสนอ	หน่วยงานผู้รับผิดชอบ	รายงาน งาน สถิติ	แผน 12	SDG	อื่น ๆ
33	การท่องเที่ยวและกีฬา	จำนวนผู้ประกอบการด้านการท่องเที่ยวรายใหม่	มี	ทะเบียน	แห่ง	รายปี	จังหวัด	สำนักงานท่องเที่ยวและกีฬา จังหวัดนครพนม	✓	✓	✓	
34	การท่องเที่ยวและกีฬา	จำนวนแผนงาน/โครงการของจังหวัดเพื่อพัฒนา โครงสร้างพื้นฐาน	มี	ทะเบียน	โครงการ	รายปี	จังหวัด	สำนักงานจังหวัด	✓			
35	การท่องเที่ยวและกีฬา	จำนวนมักคูเทศน์ในจังหวัด	มี	ทะเบียน	คน	รายปี	จังหวัด	สำนักงานท่องเที่ยวและกีฬา จังหวัดนครพนม	✓			
36	การท่องเที่ยวและกีฬา	จำนวนมักคูเทศน์ท้องถิ่นที่ได้รับการอบรม/พัฒนาให้มี ความรู้	มี	ทะเบียน	คน	รายปี	จังหวัด	สำนักงานท่องเที่ยวและกีฬา จังหวัดนครพนม	✓			
37	การท่องเที่ยวและกีฬา	จำนวนโรงแรมที่พักเกสต์เฮาส์และโฮมสเตย์	มี	ทะเบียน	แห่ง	รายปี	จังหวัด	สำนักงานปกครองจังหวัด นครพนม	✓			
38	การท่องเที่ยวและกีฬา	จำนวนและประเภทการร้องเรียนของนักท่องเที่ยว	มี	ทะเบียน	เรื่อง	รายปี	จังหวัด	สำนักงานตำรวจท่องเที่ยว	✓			
39	การท่องเที่ยวและกีฬา	จำนวนสถานที่ท่องเที่ยวที่มีการพัฒนาสิ่งอำนวยความสะดวก สำหรับผู้พิการ	มี	ทะเบียน	แห่ง	รายปี	จังหวัด	สำนักงานท่องเที่ยวและกีฬา จังหวัดนครพนม	✓			
40	การท่องเที่ยวและกีฬา	จำนวนสถานที่ท่องเที่ยวที่มีป้ายบอกทางหรือแสดง รายละเอียดเป็นภาษาอังกฤษ/ภาษาประเทศเพื่อน บ้าน	มี	ทะเบียน	แห่ง	รายปี	จังหวัด	สำนักงานท่องเที่ยวและกีฬา จังหวัดนครพนม	✓			
41	การท่องเที่ยวและกีฬา	จำนวนสถานประกอบการธุรกิจท่องเที่ยว อาทิ โรงแรม บริษัททัวร์ ร้านอาหาร	มี	ทะเบียน	แห่ง	รายปี	จังหวัด อำเภอ	สำนักงานท่องเที่ยวและกีฬา จังหวัดนครพนม	✓			
42	การท่องเที่ยวและกีฬา	จำนวนสถานศึกษาในจังหวัดที่เปิดฝึกอบรมบุคลากร ท่องเที่ยว	มี	ทะเบียน	แห่ง	รายปี	จังหวัด	มหาวิทยาลัยนครพนม	✓			
43	การท่องเที่ยวและกีฬา	จำนวนสปา สถานให้บริการด้านสุขภาพ	มี	ทะเบียน	แห่ง	รายปี	จังหวัด	สำนักงานสาธารณสุขจังหวัด นครพนม	✓			
44	การท่องเที่ยวและกีฬา	จำนวนห้องน้ำในสถานที่ท่องเที่ยวที่ได้รับการพัฒนาให้ สะอาดได้มาตรฐาน	มี	สำรวจ	แห่ง	รายปี	จังหวัด	สำนักงานท่องเที่ยวและกีฬา จังหวัดนครพนม	✓			

ลำดับ	สาขา	รายการข้อมูลพื้นฐาน	มี/ไม่มี ฐานข้อมูล	วิธีการเก็บ รวบรวมข้อมูล	หน่วยวัด	ความถี่ ของข้อมูล	ระดับการ นำเสนอ	หน่วยงานผู้รับผิดชอบ	รายงาน สถิติ	แผน 12	SDG	อื่น ๆ
45	การท่องเที่ยวและกีฬา	จำนวนแหล่งท่องเที่ยวทั้งหมดที่เปิดให้บริการ นักท่องเที่ยว/ผู้เยี่ยมชม	มี	ทะเบียน	แห่ง	รายปี	จังหวัด	สำนักงานท่องเที่ยวและกีฬา จังหวัดนครพนม	✓			
46	การท่องเที่ยวและกีฬา	จำนวนแหล่งท่องเที่ยวที่ได้รับการรับรองมาตรฐาน	มี	ทะเบียน	แห่ง	รายปี	จังหวัด	สำนักงานท่องเที่ยวและกีฬา จังหวัดนครพนม	✓			
47	การท่องเที่ยวและกีฬา	จำนวนแหล่งท่องเที่ยวที่ผ่านการประเมินคุณภาพ แหล่งท่องเที่ยวระดับจังหวัด	มี	ทะเบียน	แห่ง	รายปี	จังหวัด	สำนักงานท่องเที่ยวและกีฬา จังหวัดนครพนม	✓	✓		
48	การท่องเที่ยวและกีฬา	จำนวนแหล่งท่องเที่ยวที่มีการเชื่อมต่ออินเทอร์เน็ต ของประชากร	มี	ทะเบียน	แห่ง	รายปี	จังหวัด	TOT CAT	✓			
49	การท่องเที่ยวและกีฬา	จำนวนแหล่งท่องเที่ยวในจังหวัดที่มีป้ายหรือเอกสาร แสดงข้อมูลความสำคัญทางศาสนาหรือประวัติศาสตร์	มี	ทะเบียน	แห่ง	รายปี	จังหวัด	สำนักงานท่องเที่ยวและกีฬา จังหวัดนครพนม	✓			
50	การท่องเที่ยวและกีฬา	จำนวนแหล่งท่องเที่ยวในจังหวัดที่มีมัคคุเทศน์ท้องถิ่น (มัคคุเทศน์น้อย) บรรยายให้ความรู้	มี	ทะเบียน	แห่ง	รายปี	จังหวัด	สำนักงานท่องเที่ยวและกีฬา จังหวัดนครพนม	✓			
51	การท่องเที่ยวและกีฬา	จำนวนแหล่งท่องเที่ยวและกิจการมการท่องเที่ยวของ จังหวัด	มี	ทะเบียน	แห่ง (กิจกรรม)	รายปี	จังหวัด	สำนักงานท่องเที่ยวและกีฬา จังหวัดนครพนม	✓			
52	การท่องเที่ยวและกีฬา	จำนวนแหล่งท่องเที่ยวและร้านค้าขายของที่ระลึก ชุมชน	มี	ทะเบียน	แห่ง	รายปี	จังหวัด	สำนักงานท่องเที่ยวและกีฬา จังหวัดนครพนม	✓			
53	การท่องเที่ยวและกีฬา	จำนวนแหล่งท่องเที่ยวใหม่ที่ได้รับการพัฒนาของ จังหวัด	มี	ทะเบียน	แห่ง	รายปี	จังหวัด	สำนักงานท่องเที่ยวและกีฬา จังหวัดนครพนม	✓			
54	การท่องเที่ยวและกีฬา	จำนวนอุบัติเหตุที่เกิดขึ้นกับนักท่องเที่ยว	มี	ทะเบียน	ครั้ง	รายปี	จังหวัด	ตำรวจภูธรจังหวัดนครพนม	✓			
55	การท่องเที่ยวและกีฬา	ปฏิทินการท่องเที่ยวประจำปีของจังหวัด	มี	ทะเบียน	มี/(ไม่มี)	รายปี	จังหวัด	สำนักงานวัฒนธรรมจังหวัด	✓			
56	การท่องเที่ยวและกีฬา	มูลค่าการจำหน่ายสินค้าของฝากและของที่ระลึก (OTOP) ของจังหวัด	มี	ทะเบียน	บาท	รายปี	จังหวัด	สำนักงานพัฒนาชุมชน จังหวัด	✓			
57	การท่องเที่ยวและกีฬา	ระยะเวลาการเข้าพักเฉลี่ยของนักท่องเที่ยว	มี	ทะเบียน	วัน/คน	รายปี	จังหวัด อำเภอ	สำนักงานท่องเที่ยวและกีฬา จังหวัดนครพนม	✓			

ลำดับ	สาขา	รายการข้อมูลพื้นฐาน	มี/ไม่มี ฐานข้อมูล	วิธีการเก็บ รวบรวมข้อมูล	หน่วยวัด	ความถี่ ของข้อมูล	ระดับการ นำเสนอ	หน่วยงานผู้รับผิดชอบ	รายงาน งาน สถิติ	แผน 12	SDG	อื่น ๆ
58	การท่องเที่ยวและกีฬา	รายชื่อกลุ่ม/ชมรม/สมาคม/ผู้ประกอบการด้านการท่องเที่ยว	มี	ทะเบียน	แห่ง	รายปี	จังหวัด	สำนักงานท่องเที่ยวและกีฬา จังหวัดนครพนม	✓			
59	การท่องเที่ยวและกีฬา	รายชื่อแหล่งท่องเที่ยวทุกประเภทในจังหวัด	มี	ทะเบียน	รายชื่อ (แห่ง)	รายปี	จังหวัด	สำนักงานท่องเที่ยวและกีฬา จังหวัดนครพนม	✓			
60	การท่องเที่ยวและกีฬา	รายได้จากธุรกิจบริการที่เกี่ยวข้องกับการท่องเที่ยว จำแนกตามประเภทธุรกิจและขนาด	มี	ทะเบียน	บาท	รายปี	จังหวัด	สำนักงานท่องเที่ยวและกีฬา จังหวัดนครพนม	✓			
61	การท่องเที่ยวและกีฬา	รูปแบบการเดินทางของนักท่องเที่ยวและข้อมูลต่างๆ ที่เกี่ยวข้อง	มี	สำรวจ	รูปแบบ	รายปี	จังหวัด	สำนักงานท่องเที่ยวและกีฬา จังหวัดนครพนม	✓	✓	✓	
62	เกษตรกรรม	โกดัง หรือสถานที่เก็บรักษาข้าวเปลือกที่ได้มาตรฐาน	มี	ทะเบียน	แห่ง		จังหวัด	สำนักงานพาณิชย์จังหวัด	✓			
63	เกษตรกรรม	ครัวเรือนที่มียุ้งฉางเก็บรักษาข้าวเปลือก	มี	ทะเบียน	ครัวเรือน		จังหวัด	ธนาคารเพื่อการเกษตรและ สหกรณ์	✓			
64	เกษตรกรรม	จำนวนกลุ่มวิสาหกิจชุมชนผู้ปลูกข้าว	มี	ทะเบียน	แห่ง		จังหวัด	สำนักงานเกษตรจังหวัด	✓			
65	เกษตรกรรม	จำนวนเกษตรกรที่ได้รับความรู้เกี่ยวกับการผลิตข้าว ตามมาตรฐาน GAP	มี	ทะเบียน	ราย		จังหวัด	สำนักงานเกษตรจังหวัด	✓			
66	เกษตรกรรม	จำนวนเกษตรกรที่ปลูกข้าวทุกชนิด	มี	ทะเบียน	ราย		จังหวัด	สำนักงานเกษตรจังหวัด	✓			
67	เกษตรกรรม	จำนวนเกษตรกรผู้ปลูกข้าวที่กู้เงินจากสถาบันการเงิน/ กองทุน	มี	ทะเบียน	ราย		จังหวัด	ธนาคารเพื่อการเกษตรและ สหกรณ์	✓			
68	เกษตรกรรม	จำนวนเกษตรกรผู้ปลูกข้าวที่เป็นสมาชิกเกษตรแปลง ใหญ่	มี	ทะเบียน	ราย		จังหวัด	สำนักงานเกษตรจังหวัด	✓			
69	เกษตรกรรม	จำนวนผลผลิตข้าวเพาะปลูกรายปี	มี	ทะเบียน	ตัน		จังหวัด	สำนักงานเกษตรจังหวัด	✓			
70	เกษตรกรรม	จำนวนโรงสีข้าวชุมชน	มี	ทะเบียน	แห่ง		จังหวัด	สำนักงานอุตสาหกรรม จังหวัด	✓			
71	เกษตรกรรม	จำนวนโรงสีข้าวสหกรณ์	มี	ทะเบียน	แห่ง		จังหวัด	สำนักงานอุตสาหกรรม จังหวัด	✓			

ลำดับ	สาขา	รายการข้อมูลพื้นฐาน	มี/ไม่มี ฐานข้อมูล	วิธีการเก็บ รวบรวมข้อมูล	หน่วยวัด	ความถี่ ของข้อมูล	ระดับการ นำเสนอ	หน่วยงานผู้รับผิดชอบ	รายงาน สถิติ	แผน 12	SDG	อื่น ๆ
72	เกษตรกรรม	จำนวนโรงสีข้าวเอกชน	มี	ทะเบียน	แห่ง		จังหวัด	สำนักงานอุตสาหกรรม จังหวัด	✓			
73	เกษตรกรรม	จำนวนสหกรณ์การเกษตร	มี	ทะเบียน	แห่ง		จังหวัด	สำนักงานสหกรณ์จังหวัด	✓			
74	เกษตรกรรม	จำนวนแหล่งน้ำสาธารณะ	มี	ทะเบียน	แหล่ง		จังหวัด	ประมง	✓			
75	เกษตรกรรม	ชนิดพันธุ์ข้าวที่เกษตรกรนิยมปลูก	มี	ทะเบียน	พันธุ์		จังหวัด	สำนักงานเกษตรจังหวัด	✓			
76	เกษตรกรรม	ต้นทุนในการเพาะปลูกข้าวเฉลี่ยต่อไร่	มี	สำรวจ	บาท/ไร่		จังหวัด	สำนักงานเกษตรจังหวัด	✓			
77	เกษตรกรรม	เนื้อที่เก็บเกี่ยว	มี	ทะเบียน	ไร่		จังหวัด	สำนักงานเกษตรจังหวัด	✓			
78	เกษตรกรรม	เนื้อที่เพาะปลูกข้าว	มี	ทะเบียน	ไร่		จังหวัด	สำนักงานเกษตรจังหวัด	✓			
79	เกษตรกรรม	เนื้อที่เสียหาย	มี	ทะเบียน	ไร่		จังหวัด	สำนักงานเกษตรจังหวัด	✓			
80	เกษตรกรรม	บรรจุภัณฑ์/ตราสัญลักษณ์ข้าวที่จังหวัดให้การรับรอง และมีการขอแจ้งจัดทรัพย์สินทางปัญญา	มี	ทะเบียน	ตรา		จังหวัด	สำนักงานอุตสาหกรรม จังหวัด	✓			
81	เกษตรกรรม	ปริมาณ/มูลค่าการจำหน่ายข้าวที่มีตราสัญลักษณ์/ ยี่ห้อและจังหวัดให้การรับรอง	มี	ทะเบียน	ตัน (บาท)		จังหวัด	สำนักงานอุตสาหกรรม จังหวัด	✓			
82	เกษตรกรรม	ปริมาณการใช้ปุ๋ยเคมีในการปลูกข้าวเฉลี่ยต่อไร่	มี	สำรวจ	กิโลกรัม/ไร่		จังหวัด	สำนักงานเกษตรจังหวัด	✓			
83	เกษตรกรรม	ปริมาณการใช้ปุ๋ยอินทรีย์ในการเพาะปลูกข้าวเฉลี่ยไร่	มี	สำรวจ	กิโลกรัม/ไร่		จังหวัด	สำนักงานเกษตรจังหวัด	✓			
84	เกษตรกรรม	ผลผลิตข้าวเฉลี่ยต่อไร่	มี	ทะเบียน	กิโลกรัม/ไร่		จังหวัด	สำนักงานเกษตรจังหวัด	✓			
85	เกษตรกรรม	ผลผลิตข้าวเปลือกที่ผ่านเกณฑ์มาตรฐาน GAP (ตัน)	มี	ทะเบียน	ตัน		จังหวัด	สำนักงานเกษตรจังหวัด	✓			
86	เกษตรกรรม	ผลิตภัณฑ์ที่แปรรูปจากข้าว/ผลิตภัณฑ์ที่เกี่ยวข้อง	มี	ทะเบียน	รายการ		จังหวัด	สำนักงานพัฒนาชุมชน จังหวัด	✓			
87	เกษตรกรรม	พื้นที่ที่ได้น้ำจากแหล่งน้ำชลประทาน	มี	ทะเบียน	ไร่		จังหวัด	โครงการชลประทาน	✓			
88	เกษตรกรรม	พื้นที่ปลูกข้าวที่ใช้น้ำจากแหล่งน้ำนอกเขตชลประทาน	มี	ทะเบียน	ไร่		จังหวัด	โครงการชลประทาน	✓			
89	เกษตรกรรม	พื้นที่ปลูกข้าวที่ได้รับการรับรองคุณภาพข้าวตาม มาตรฐาน GAP	มี	ทะเบียน	ไร่		จังหวัด	สำนักงานเกษตรจังหวัด	✓			
90	เกษตรกรรม	พื้นที่ปลูกข้าวที่ได้น้ำจากแหล่งน้ำชลประทาน	มี	ทะเบียน	ไร่		จังหวัด	โครงการชลประทาน	✓			
91	เกษตรกรรม	พื้นที่ผู้ปลูกข้าวเกษตรแปลงใหญ่	มี	ทะเบียน	ไร่		จังหวัด	สำนักงานเกษตรจังหวัด	✓			

ลำดับ	สาขา	รายการข้อมูลพื้นฐาน	มี/ไม่มี ฐานข้อมูล	วิธีการเก็บ รวบรวมข้อมูล	หน่วยวัด	ความถี่ ของข้อมูล	ระดับการ นำเสนอ	หน่วยงานผู้รับผิดชอบ	รายงาน สถิติ	แผน 12	SDG	อื่น ๆ
92	เกษตรกรรม	พื้นที่ลานตากข้าวเปลือกของชุมชนและสหกรณ์	มี	ทะเบียน	ตารางเมตร		จังหวัด	สำนักงานเกษตรจังหวัด	✓			
93	เกษตรกรรม	มูลค่าปริมาณข้าวที่มีการขายผ่านตลาดกลางของ จังหวัด	มี	ทะเบียน	ตัน (บาท)		จังหวัด	สำนักงานพาณิชย์จังหวัด	✓			
94	เกษตรกรรม	ราคาข้าวเปลือกจำแนกตามประเภทข้าวต่อกิโลกรัม	มี	ทะเบียน	บาท/ กิโลกรัม		จังหวัด	สำนักงานพาณิชย์จังหวัด	✓			
95	เกษตรกรรม	สินเชื่อทางการเกษตรโดยเฉลี่ยของครัวเรือนผู้ปลูกข้าว ที่กู้เงินจากสถาบันการเงิน/กองทุน	มี	ทะเบียน	บาท/ ครัวเรือน		จังหวัด	ธนาคารเพื่อการเกษตรและ สหกรณ์	✓			
96	ขนส่งและโลจิสติกส์	ข้อมูลมาตรการด้านการกำกับดูแลที่ด่าน/จุดผ่านแดน	มี		นาที่	รายปี	จังหวัด	ด่านศุลกากร	✓			
97	ขนส่งและโลจิสติกส์	ความพึงพอใจของผู้ประกอบการที่มีต่อการให้บริการ ของระบบและเจ้าหน้าที่ขนส่งสถานที่เก็บสินค้าและ การคมนาคม	มี	สำรวจ	ร้อยละ		จังหวัด	ด่านศุลกากร	✓	✓		
98	ขนส่งและโลจิสติกส์	จำนวนด้านการค้าหรือจุดผ่อนปรนบริเวณแนว พรมแดน	มี	ทะเบียน	จำนวน	รายปี	จังหวัด	สำนักงานด่านศุลกากร	✓	✓		
99	ขนส่งและโลจิสติกส์	จำนวนเที่ยวรถขนส่งสินค้าที่ให้บริการระหว่าง ประเทศในแต่ละเดือน	มี	ทะเบียน	เที่ยว	เดือน	จังหวัด	ด่านศุลกากร	✓			
100	ขนส่งและโลจิสติกส์	จำนวนเส้นทางและระยะทางถนนที่เชื่อมโยงระหว่าง ประเทศ	มี	สำรวจ	กิโลเมตร	รายปี	จังหวัด	สำนักงานแขวงทางหลวง	✓	✓		
101	ขนส่งและโลจิสติกส์	ระยะเวลาการดำเนินการในการทำธุรกรรมผ่านแดน	มี	ทะเบียน	นาที่	รายปี	จังหวัด	สำนักงานด่านศุลกากร	✓	✓		
102	ขนส่งและโลจิสติกส์	รูปแบบของการคมนาคมขนส่งต่างๆ อาทิ เส้นทางรถ บัส เครื่องบิน	มี	สำรวจ	รูปแบบ (เส้นทาง)	รายปี	จังหวัด	สำนักงานแขวงทางหลวง นครพนม	✓			
103	ขนส่งและโลจิสติกส์	รูปแบบของการคมนาคมขนส่งทางบก	มี	สำรวจ	รูปแบบ	รายปี	จังหวัด	สำนักงานขนส่งจังหวัด	✓	✓		
104	ขนส่งและโลจิสติกส์	เส้นทางและระยะทางที่เชื่อมโยงระหว่างประเทศ	มี	สำรวจ	เส้นทาง (ก.ม.)	รายปี	จังหวัด	สำนักงานแขวงทางหลวง นครพนม	✓		✓	
105	แรงงาน	จำนวนผู้เข้ารับการอบรมทักษะภาษาต่างประเทศที่ ผ่านเกณฑ์การฝึกอบรม	มี	ทะเบียน	คน	รายปี	จังหวัด	สำนักงานพัฒนาฝีมือ แรงงานจังหวัดนครพนม	✓			

ลำดับ	สาขา	รายการข้อมูลพื้นฐาน	มี/ไม่มี ฐานข้อมูล	วิธีการเก็บ รวบรวมข้อมูล	หน่วยวัด	ความถี่ ของข้อมูล	ระดับการ นำเสนอ	หน่วยงานผู้รับผิดชอบ	รายงาน สถิติ	แผน 12	SDG	อื่น ๆ
106	แรงงาน	จำนวนผู้ประกอบการค้าที่เข้ารับการฝึกอบรมทักษะ และสมรรถภาพ	มี	ทะเบียน	แห่ง	รายปี	จังหวัด	สำนักงานพัฒนาฝีมือ แรงงานจังหวัดนครพนม	✓			
107	สุขภาพ	จำนวนร้านอาหารที่ผ่านมาตรฐานการรับรองคุณภาพ	มี	ทะเบียน	แห่ง	รายปี	จังหวัด	สำนักงานสาธารณสุขจังหวัด นครพนม	✓			

(2) ข้อมูลสถิติด้านเศรษฐกิจ

ลำดับ	รายการข้อมูลพื้นฐาน	2558	2559	2560	2561	2562	2563	2564
1	เส้นทางและระยะทางถนนที่เชื่อมโยงระหว่างประเทศ	12.5	12.5	12.5				
2	รูปแบบของการคมนาคมขนส่งทางบก	2	3	3				
3	ด้านการค้าหรือจุดผ่อนปรนบริเวณแนวพรมแดน	6	6	6				
4	ระยะเวลาการดำเนินการในการทำธุรกรรมผ่านแดน	30	30	30				
5	ความพึงพอใจของผู้ประกอบการที่มีต่อการให้บริการของระบบและเจ้าหน้าที่							
6	จำนวนข้อมูลการค้าและการส่งออกที่มีของจังหวัด	11	11	11				
7	จำนวนการประชุม ทารือหรือการจัดกิจกรรมแลกเปลี่ยนเยี่ยมเยือนของเจ้าหน้าที่ ระหว่างนครพนมกับประเทศเพื่อนบ้าน		4	4				
8	จำนวนโครงการความร่วมมือระหว่างประเทศ	1	3	2				
9	จำนวนผู้ประกอบการจากประเทศเพื่อนบ้านที่เข้ามาทำการค้าการลงทุนใน นครพนม	1	3	2				
10	มูลค่าการค้า (ส่งออก-นำเข้า) การลงทุนระหว่างนครพนมกับประเทศเพื่อนบ้าน	8.1หมื่นล้าน	9.6 หมื่นล้าน	8.1 หมื่นล้าน				
11	จำนวนผู้ประกอบการที่ยื่นคำร้องขอเครื่องหมายการค้า		24	12				
12	การกำกับดูแลที่ด่านจุดผ่านแดน							
13	จำนวนผู้ประกอบการวิสาหกิจใหม่ที่ขอรับการจดทะเบียน	145	230	215				
14	จำนวนสถานประกอบธุรกิจด้านการค้าการส่งออกเพื่อค่านายหน้า	2	0	3				
15	จำนวนผู้ประกอบการค้าที่เข้ารับการฝึกอบรมทักษะและสมรรถภาพ	0	0	13				

ลำดับ	รายการข้อมูลพื้นฐาน	2558	2559	2560	2561	2562	2563	2564
16	จำนวนผู้เข้ารับการอบรมทักษะภาษาต่างประเทศที่ผ่านเกณฑ์การฝึกอบรม	0	0	45				
17	จำนวนผู้ประกอบการที่มีเว็บไซต์หรือทำธุรกรรมทาง E-Commerce			ไม่มี				
18	จำนวนเครือข่ายผู้ประกอบการการค้า (จำแนกตามประเภทสินค้า)							
19	จำนวนเที่ยวรถขนส่งสินค้าที่ให้บริการระหว่างประเทศในแต่ละเดือน	51,336						
20	ค่าใช้จ่ายด้านภาษีเทียบกับต้นทุนทั้งหมด	0.641	1.04					
21	จำนวนนักท่องเที่ยวแยกตามสัญชาติ	447,779	463,519					
22	ค่าใช้จ่ายเฉลี่ยของนักท่องเที่ยวต่อหัว	1,129	1,169	1,724				
23	ระยะเวลาการเข้าพักเฉลี่ยของนักท่องเที่ยว	2.31	2.35					
24	จำนวนสถานประกอบการธุรกิจท่องเที่ยว อาทิ โรงแรม บริษัททัวร์ร้านเช่ารถ		154	154				
25	จำนวนแหล่งท่องเที่ยวที่มีกิจกรรมการท่องเที่ยวของจังหวัด	62	63	68				
26	รูปแบบการเดินทางของนักท่องเที่ยวและข้อมูลต่างๆ ที่เกี่ยวข้อง	5	5	5				
27	เส้นทางและระยะทางที่เชื่อมโยงระหว่างประเทศ	12.5	12.5	12.5				
28	รูปแบบของการคมนาคมขนส่งต่างๆ อาทิ เส้นทางรถบัส เครื่องบิน		3	3				
29	จำนวนที่พักโฮมสเตย์ที่บริหารโดยชุมชนและชาวบ้าน	4	4	6				
30	จำนวนเครือข่ายการท่องเที่ยวโดยชุมชน	8	10	12				
31	จำนวนชุมชนและชาวบ้านที่ได้รับการอบรมเรื่องการบริหารจัดการการท่องเที่ยว (คน)	80	80					
32	จำนวนแหล่งท่องเที่ยวที่มีร้านค้าขายของที่ระลึกชุมชน	15	15	15				
33	จำนวนผู้ประกอบการด้านการท่องเที่ยวรายใหม่							
34	จำนวนเงินลงทุนด้านการท่องเที่ยวของผู้ประกอบการ							
35	จำนวนและประเภทการร้องเรียนของนักท่องเที่ยว							
36	จำนวนคดีความที่เกิดขึ้นกับนักท่องเที่ยว							
37	จำนวนอุบัติเหตุที่เกิดขึ้นกับนักท่องเที่ยว							
38	จำนวนนักท่องเที่ยวต่างประเทศที่ใช้บริการมัคคุเทศน์	0	0	0				
39	จำนวนมัคคุเทศน์ในจังหวัด	117	91	75				
40	จำนวนสถานศึกษาในจังหวัดที่เปิดฝึกอบรมบุคลากรท่องเที่ยว	0						
41	เครือข่ายผู้ประกอบการท่องเที่ยวของจังหวัด	20	15	9				

ลำดับ	รายการข้อมูลพื้นฐาน	2558	2559	2560	2561	2562	2563	2564
42	จำนวนแหล่งท่องเที่ยวในจังหวัดที่มีป้ายหรือเอกสารแสดงข้อมูลความสำคัญทางศาสนาหรือประวัติศาสตร์		8	12				
43	จำนวนแหล่งท่องเที่ยวในจังหวัดที่มีมักคุเทศน์ท้องถิ่น (มักคุเทศน์น้อย) บรรยายให้ความรู้	11	45	49				
44	จำนวนแหล่งท่องเที่ยวที่ได้รับการรับรองมาตรฐาน	2	2	2				
45	จำนวนแหล่งท่องเที่ยวที่ผ่านการประเมินคุณภาพแหล่งท่องเที่ยวระดับจังหวัด	2	2	2				
46	จำนวนแหล่งท่องเที่ยวใหม่ที่ได้รับการพัฒนาของจังหวัด	11	11	12				
47	จำนวนกิจกรรมการท่องเที่ยวของจังหวัดที่เชื่อมโยงกับประเทศเพื่อนบ้านในแต่ละปี	12	4	0				
48	จำนวนการเชิญการท่องเที่ยวของประเทศเพื่อนบ้านมาร่วมจัดกิจกรรมในจังหวัด	10	2	3				
49	จำนวนห้องน้ำในสถานที่ท่องเที่ยวที่ได้รับการพัฒนาให้สะอาดได้มาตรฐาน	12						
50	จำนวนสถานที่ท่องเที่ยวที่มีป้ายบอกทางหรือแสดงรายละเอียดเป็นภาษาอังกฤษ/ภาษาประเทศเพื่อนบ้าน	88	91	91				
51	จำนวนสถานที่ท่องเที่ยวที่มีการพัฒนาสิ่งอำนวยความสะดวกสำหรับผู้พิการ	6	6	10				
52	จำนวนผู้ประกอบการลงทะเบียนนิติบุคคล โรงแรม ที่พักและธุรกิจเกี่ยวเนื่อง	15		7				
53	จำนวนโรงแรมที่พักเกสเฮ้าท์และโฮมสเตย์	119	126	126				
54	จำนวนสปา สถานที่ให้บริการด้านสุขภาพ	5						
55	จำนวนร้านอาหารที่ผ่านมาตรฐานการรับรองคุณภาพ	680	736					
56	จำนวนธุรกิจนำเที่ยว	19	24	24				
57	จำนวนสินค้าของฝาก (OTOP) ระดับ 5 ดาวของจังหวัด	11	42	42				
58	จำนวนนักท่องเที่ยวที่เพิ่มขึ้น	982,620	1,019,734	977,080				
59	จำนวนการประชาสัมพันธ์ประสบการณ์การท่องเที่ยว (Review) ผ่านสื่อต่างๆ อาทิ นิตยสาร ทิว							
60	จำนวนงานเทศกาลที่ได้รับการยอมรับและเป็นที่รู้จักในระดับนานาชาติ	3	3	3				
61	จำนวนนักท่องเที่ยวที่เข้ามาในจังหวัดในช่วงเทศกาล	0	941,457	820,000				
62	จำนวนผู้เข้าชมเว็บไซต์/Facebook การท่องเที่ยวของจังหวัด	253,721	280,138	95,123				
63	รายชื่อแหล่งท่องเที่ยวทุกประเภทในจังหวัด	77	78					

ลำดับ	รายการข้อมูลพื้นฐาน	2558	2559	2560	2561	2562	2563	2564
64	จำนวนธุรกิจที่พัก/โรงแรม/โอมส์สเตย์/เกสต์เฮาส์ ที่ได้รับรองมาตรฐาน	119	126	126				
65	จำนวนแหล่งท่องเที่ยวทั้งหมดที่เปิดให้บริการนักท่องเที่ยว/ผู้เยี่ยมชม	63	63	68				
66	จำนวนมัคคุเทศก์ท้องถิ่นที่ได้รับการอบรม/พัฒนาให้มีความรอบรู้	80	80					
67	รายชื่อกลุ่ม/ชมรม/สมาคม/ผู้ประกอบการด้านการท่องเที่ยว	20	15					
68	จำนวนแผนงาน/โครงการของจังหวัดเพื่อพัฒนาโครงสร้างพื้นฐาน	35	85	27				
69	จำนวนเงินงบประมาณที่ได้รับจัดสรรพัฒนาในการท่องเที่ยว	77,476,900	120,692,360	90,602,000				
70	จำนวนแหล่งท่องเที่ยวที่มีการเชื่อมต่ออินเทอร์เน็ตของประชากร	26	0	0				
71	ปฏิทินการท่องเที่ยวประจำปีของจังหวัด	7	8	1				
72	มูลค่าการจำหน่ายสินค้าของฝากและของที่ระลึก (OTOP) ของจังหวัด	690,171,610	794,828,390	998,091,963				
73	รายได้จากธุรกิจบริการที่เกี่ยวข้องกับการท่องเที่ยวจำแนกตามประเภทธุรกิจและขนาด	1,555.73	1,691,000,000					
74	ชนิดพันธุ์ข้าวที่เกษตรกรนิยมปลูก	6	6	6				
75	พื้นที่ที่ได้รับน้ำจากแหล่งน้ำชลประทาน	23,302	447,492	376,013				
76	พื้นที่ปลูกข้าวที่ได้รับน้ำจากแหล่งน้ำชลประทาน	23,302	280,557	353,328				
77	พื้นที่ปลูกข้าวที่ใช้น้ำจากแหล่งน้ำนอกเขตชลประทาน	1,400	166,935	22,685				
78	จำนวนแหล่งน้ำสาธารณะ	1,573	1,198	1,198				
79	จำนวนเกษตรกรที่ปลูกข้าวทุกชนิด	98,706	105,295					
80	เนื้อที่เพาะปลูกข้าว	1,392,777	1,382,123					
81	เนื้อที่เก็บเกี่ยว	1,342,706	1,382,123					
82	เนื้อที่เสียหาย	50,071	0					
83	จำนวนผลผลิตข้าวเพาะปลูกรายปี	559,590	585,312					
84	ผลผลิตข้าวเฉลี่ยต่อไร่	399	419.5					
85	ราคาข้าวเปลือกจำแนกตามประเภทข้าวต่อกิโลกรัม	11	10	7				

ลำดับ	รายการข้อมูลพื้นฐาน	2558	2559	2560	2561	2562	2563	2564
86	ต้นทุนในการเพาะปลูกข้าวเฉลี่ยต่อไร่	3,812	3,812	3,968				
87	จำนวนเกษตรกรที่ได้รับความรู้เกี่ยวกับการผลิตข้าวตามมาตรฐาน GAP	600	800	996				
88	พื้นที่ปลูกข้าวที่ได้รับการรับรองคุณภาพข้าวตาม มาตรฐาน GAP	3,000	4,000	11,600				
89	ผลผลิตข้าวเปลือกที่ผ่านเกณฑ์มาตรฐาน GAP (ตัน)	1,080	1,540	5,052				
90	ปริมาณการใช้ปุ๋ยเคมีในการปลูกข้าวเฉลี่ยต่อไร่	50	50					
91	ปริมาณการใช้ปุ๋ยอินทรีย์ในการเพาะปลูกข้าวเฉลี่ยไร่	50	50					
92	จำนวนเกษตรกรผู้ปลูกข้าวที่เป็นสมาชิกเกษตรแปลงใหญ่	1,493	2,645	2,613				
93	พื้นที่ผู้ปลูกข้าวเกษตรแปลงใหญ่	19,629	32,544	34,277				
94	จำนวนสหกรณ์การเกษตร	194	213	70				
95	จำนวนกลุ่มวิสาหกิจชุมชนผู้ปลูกข้าว	50	141	4				
96	จำนวนเกษตรกรผู้ปลูกข้าวที่กู้เงินจากสถาบันการเงิน/กองทุน	20,932	16,621					
97	สินเชื่อทางการเกษตรโดยเฉลี่ยของครัวเรือนผู้ปลูกข้าวที่กู้เงินจากสถาบันการเงิน/กองทุน	73,000	70,000	71,000				
98	จำนวนโรงสีข้าวชุมชน	3	5	13				
99	จำนวนโรงสีข้าวสหกรณ์	4	7	6				
100	จำนวนโรงสีข้าวเอกชน	7	7	7				
101	พื้นที่ลานตากข้าวเปลือกของชุมชนและสหกรณ์							
102	ผลิตภัณฑ์ที่แปรรูปจากข้าว/ผลิตภัณฑ์ที่เกี่ยวข้อง	6	7	7				
103	ครัวเรือนที่มียุ้งฉางเก็บรักษาข้าวเปลือก	570	1,660					
104	โกดัง หรือสถานที่เก็บรักษาข้าวเปลือกที่ได้มาตรฐาน	7	7	7				
105	มูลค่าปริมาณข้าวที่มีการขายผ่านตลาดกลางของจังหวัด	ไม่มี	ไม่มี	ไม่มี				
106	บรรจุภัณฑ์/ตราสัญลักษณ์ข้าวที่จังหวัดให้การรับรอง							
107	ปริมาณ/มูลค่า การจำหน่ายข้าวที่มีตราสัญลักษณ์/ยี่ห้อและจังหวัดให้การรับรอง							

3.1.2 ด้านสังคม

(1) ผังรายการข้อมูลสถิติด้านสังคม

ลำดับ	สาขา	รายการข้อมูลพื้นฐาน	มี/ไม่มี ฐานข้อมูล	วิธีการเก็บ รวบรวม ข้อมูล	หน่วยวัด	ความถี่ ของ ข้อมูล	ระดับการ นำเสนอ	หน่วยงานผู้รับผิดชอบ	รายงาน งาน สถิติ	แผน 12	SDG	อื่นๆ
1	การศึกษา	จำนวนศูนย์การเรียนรู้สำหรับผู้สูงอายุ	มี	ทะเบียน	แห่ง		จังหวัด	สำนักงานพัฒนาสังคมและความ มั่นคงของมนุษย์	✓			
2	เกษตรและประมง	จำนวนกลุ่มในรูปแบบสหกรณ์/วิสาหกิจชุมชน	มี	ทะเบียน	กลุ่ม	รายปี	จังหวัด	สำนักงานเกษตรจังหวัดนครพนม	✓			
3	ประชากร	จำนวนประชากรทั้งจังหวัด	มี	ทะเบียน	คน		จังหวัด	สำนักงานปกครองจังหวัด	✓			
4	ประชากร	จำนวนประชากรสูงอายุ 60 ปีขึ้นไป	มี	ทะเบียน	คน		จังหวัด	สำนักงานปกครองจังหวัด	✓			
5	ยุติธรรม ความมั่นคง การเมือง และการปกครอง	ปริมาณและมูลค่าของยาเสพติดที่ตรวจพบ (รายเดือน)	มี	ทะเบียน	ก.ก (บาท)	รายปี	จังหวัด อำเภอ	สำนักงานปกครองจังหวัด/ศูนย์ อำนวยการป้องกันและปราบปราม ยาเสพติด	✓			
6	ยุติธรรม ความมั่นคง การเมือง และการปกครอง	จำนวนกิจกรรมในการสร้างการรับรู้ตามองค์กร หน่วยงานหรือสถานที่ชุมชน	มี	ทะเบียน	กิจกรรม	รายปี	จังหวัด	ศูนย์อำนวยการป้องกันและ ปราบปรามยาเสพติด		✓		สาขา
7	ยุติธรรม ความมั่นคง การเมือง และการปกครอง	จำนวนกิจกรรมในการให้ความรู้และสร้างจิตสำนึก เรื่องยาเสพติดตามสถานศึกษา	มี	ทะเบียน	กิจกรรม	รายปี	จังหวัด	สำนักงานเขตพื้นที่การศึกษา ประถมศึกษานครพนม เขต 1,2 / สำนักงานเขตพื้นที่การศึกษา มัธยมศึกษา เขต 22 สำนักงาน บริหารงานคณะกรรมการส่งเสริม การศึกษาเอกชน/สำนักประสานและ พัฒนาการจัดการศึกษาท้องถิ่น	✓			
8	ยุติธรรม ความมั่นคง การเมือง และการปกครอง	จำนวนการจัดกิจกรรมหรือโครงการสร้างการมีส่วน ร่วมป้องกันยาเสพติดในชุมชน	มี	ทะเบียน	กิจกรรม	รายปี	จังหวัด	สำนักงานปกครองจังหวัด/ศูนย์ อำนวยการป้องกันและปราบปราม ยาเสพติด	✓			

ลำดับ	สาขา	รายการข้อมูลพื้นฐาน	มี/ไม่มี ฐานข้อมูล	วิธีการเก็บ รวบรวม ข้อมูล	หน่วยวัด	ความถี่ ของ ข้อมูล	ระดับการ นำเสนอ	หน่วยงานผู้รับผิดชอบ	รายงาน งาน สถิติ	แผน 12	SDG	อื่นๆ
9	ยุติธรรม ความมั่นคง การเมือง และการปกครอง	จำนวนกิจกรรมที่เกิดขึ้นในแหล่งเรียนรู้	มี	ทะเบียน	กิจกรรม	รายปี	อำเภอ/ จังหวัด	สำนักงานปกครองจังหวัด/ศูนย์ อำนวยการป้องกันและปราบปราม ยาเสพติด	✓			
10	ยุติธรรม ความมั่นคง การเมือง และการปกครอง	จำนวนกิจกรรมที่จัดขึ้นสำหรับการสร้างการมีส่วนร่วม ระหว่างผู้ที่ได้รับการบำบัดกับผู้ที่อยู่ในสังคม	มี	ทะเบียน	กิจกรรม		จังหวัด	สำนักงานปกครองจังหวัด/ศูนย์ อำนวยการป้องกันและปราบปรามยา เสพติด	✓			
11	ยุติธรรม ความมั่นคง การเมือง และการปกครอง	จำนวนคดีอาชญากรรมในพื้นที่	มี	ทะเบียน	คดี	เดือน	จังหวัด	ตำรวจภูธรนครพนม	✓	✓		
12	ยุติธรรม ความมั่นคง การเมือง และการปกครอง	จำนวนคดีด้านยาเสพติดที่มีการจับกุมหรือร้องเรียนใน ชุมชน	มี	ทะเบียน	คดี	รายปี	จังหวัด	ตำรวจภูธรนครพนม	✓			
13	ยุติธรรม ความมั่นคง การเมือง และการปกครอง	จำนวนการจับกุมและดำเนินคดีผู้ต้องหายาเสพติดใน พื้นที่	มี	ทะเบียน	คดี	รายปี	จังหวัด	ศูนย์อำนวยการป้องกันและ ปราบปรามยาเสพติด/ตำรวจภูธร นครพนม	✓			
14	ยุติธรรม ความมั่นคง การเมือง และการปกครอง	จำนวนคดีและมูลค่าของกลางที่มีการยึด	มี	ทะเบียน	คดี (บาท)	รายปี	ประเทศ	ศูนย์อำนวยการป้องกันและ ปราบปรามยาเสพติด/ตำรวจภูธร นครพนม		✓		
15	ยุติธรรม ความมั่นคง การเมือง และการปกครอง	จำนวนอาสาสมัครจากประชาชนในการดูแลรักษา ความปลอดภัยในชีวิตและทรัพย์สินของชุมชน	มี	ทะเบียน	คน	รายปี	จังหวัด	ตำรวจภูธรนครพนม	✓			
16	ยุติธรรม ความมั่นคง การเมือง และการปกครอง	จำนวนผู้เข้าร่วมกิจกรรมในชุมชน	มี	ทะเบียน	คน	รายปี	จังหวัด	ศูนย์อำนวยการป้องกันและ ปราบปรามยาเสพติด	✓			

ลำดับ	สาขา	รายการข้อมูลพื้นฐาน	มี/ไม่มี ฐานข้อมูล	วิธีการเก็บ รวบรวม ข้อมูล	หน่วยวัด	ความถี่ ของ ข้อมูล	ระดับการ นำเสนอ	หน่วยงานผู้รับผิดชอบ	รายงาน งาน สถิติ	แผน 12	SDG	อื่นๆ
17	ยุติธรรม ความมั่นคง การเมือง และการปกครอง	จำนวนผู้เข้าร่วมกิจกรรมให้ความรู้และสร้างจิตสำนึก เรื่องยาเสพติดตามสถานศึกษา	มี	ทะเบียน	คน	รายปี	จังหวัด	สำนักงานเขตพื้นที่การศึกษา ประถมศึกษานครพนม เขต 1,2 / สำนักงานเขตพื้นที่การศึกษา มัธยมศึกษา เขต 22 สำนักงาน บริหารงานคณะกรรมการส่งเสริม การศึกษาเอกชน/สำนักประสานและ พัฒนาการจัดการศึกษาท้องถิ่น	✓			
18	ยุติธรรม ความมั่นคง การเมือง และการปกครอง	จำนวนอาสาสมัครป้องกันปราบปรามอาชญากรรม ส่วนท้องถิ่นจำแนกตามประเภทเครือข่าย (เช่น ชุด รักษาความปลอดภัยหมู่บ้าน) และพื้นที่	มี	ทะเบียน	คน	รายปี	จังหวัด	สำนักงานปกครองจังหวัด/ศูนย์ อำนวยการป้องกันและปราบปราม ยาเสพติด				สาขา
19	ยุติธรรม ความมั่นคง การเมือง และการปกครอง	จำนวนผู้ติดยาเสพติดที่เข้ารับการบำบัดในสถานบำบัด	มี	ทะเบียน	คน	รายปี	จังหวัด	สำนักงานปกครองจังหวัด/ศูนย์ อำนวยการป้องกันและปราบปราม ยาเสพติด	✓	✓		
20	ยุติธรรม ความมั่นคง การเมือง และการปกครอง	จำนวนผู้ติดยาเสพติด	มี	ทะเบียน	คน	รายปี	จังหวัด	สำนักงานปกครองจังหวัด/ศูนย์ อำนวยการป้องกันและปราบปราม ยาเสพติด	✓			
21	ยุติธรรม ความมั่นคง การเมือง และการปกครอง	จำนวนผู้รับการบำบัดฟื้นฟูจำแนกตามมาตรการ (สมัครใจบำบัด บังคับและต้องโทษ)	มี	ทะเบียน	คน	รายปี	จังหวัด	สำนักงานปกครองจังหวัด/ศูนย์ อำนวยการป้องกันและปราบปราม ยาเสพติด		✓		สาขา
22	ยุติธรรม ความมั่นคง การเมือง และการปกครอง	จำนวนบุคลากรของสถานบำบัดหรือสถานบำบัดหรือ สถานพยาบาลที่รับรองในเรื่องของการบำบัดดูแลผู้ติด ยาเสพติดตามมาตรฐาน	มี	ทะเบียน	คน	รายปี	จังหวัด	สำนักงานปกครองจังหวัด/ศูนย์ อำนวยการป้องกันและปราบปราม ยาเสพติด		✓		สาขา
23	ยุติธรรม ความมั่นคง การเมือง และการปกครอง	จำนวนอาสาสมัครที่ได้รับการอบรมเรื่องแนวทางการ บำบัดยาเสพติด	มี	ทะเบียน	คน	รายปี	จังหวัด	สำนักงานปกครองจังหวัด/ศูนย์ อำนวยการป้องกันและปราบปราม ยาเสพติด			✓	สาขา

ลำดับ	สาขา	รายการข้อมูลพื้นฐาน	มี/ไม่มี ฐานข้อมูล	วิธีการเก็บ รวบรวม ข้อมูล	หน่วยวัด	ความถี่ ของ ข้อมูล	ระดับการ นำเสนอ	หน่วยงานผู้รับผิดชอบ	รายงาน งาน สถิติ	แผน 12	SDG	อื่นๆ
24	ยุติธรรม ความมั่นคง การเมือง และการปกครอง	การพัฒนาผู้นำชุมชน-ท้องถิ่นจัดการปัญหายาเสพติด	มี	ทะเบียน	คน	รายปี	จังหวัด อำเภอ	สำนักงานปกครองจังหวัด/ศูนย์ อำนวยการป้องกันและปราบปราม ยาเสพติด	✓			
25	ยุติธรรม ความมั่นคง การเมือง และการปกครอง	จำนวนของผู้บริหารและเจ้าหน้าที่ ในสถาน ประกอบการ ที่มีการตระหนักและรับรู้ในเรื่องของ ยาเสพติด	มี	ทะเบียน	คน	รายปี	ประเทศ	สำนักงานปกครองจังหวัด/ศูนย์ อำนวยการป้องกันและปราบปราม ยาเสพติด		✓	✓	สาขา
26	ยุติธรรม ความมั่นคง การเมือง และการปกครอง	จำนวนคนที่เข้ามาใช้บริการในแหล่งเรียนรู้	มี	ทะเบียน	คน	รายปี	อำเภอ/ จังหวัด	สำนักงานปกครองจังหวัด/ศูนย์ อำนวยการป้องกันและปราบปราม ยาเสพติด	✓			
27	ยุติธรรม ความมั่นคง การเมือง และการปกครอง	จำนวนผู้บำบัดที่เข้าร่วมการฝึกอบรมอาชีพ	มี	ทะเบียน	คน		จังหวัด	ศูนย์อำนวยการป้องกันและ ปราบปรามยาเสพติด	✓			
28	ยุติธรรม ความมั่นคง การเมือง และการปกครอง	จำนวนผู้บำบัดที่ผ่านเกณฑ์มาตรฐานการฟื้นฟูสุขภาพ	มี	ทะเบียน	คน		จังหวัด	สำนักงานปกครองจังหวัด/ศูนย์ อำนวยการป้องกันและปราบปราม ยาเสพติด	✓			
29	ยุติธรรม ความมั่นคง การเมือง และการปกครอง	จำนวนผู้เข้าร่วมกิจกรรมร่วมกันในสังคมให้กับผู้ที่ ได้รับการบำบัด	มี	ทะเบียน	คน		จังหวัด	สำนักงานปกครองจังหวัด/ศูนย์ อำนวยการป้องกันและปราบปราม ยาเสพติด	✓			
30	ยุติธรรม ความมั่นคง การเมือง และการปกครอง	จำนวนผู้ต้องขังที่เกี่ยวข้องกับยาเสพติดที่รับการ ฝึกอบรมทักษะอาชีพ	มี	ทะเบียน	คน			เรือนจำจังหวัดนครพนม	✓			
31	ยุติธรรม ความมั่นคง การเมือง และการปกครอง	จำนวนการเกิดอุบัติเหตุบนท้องถนน	มี	ทะเบียน	ครั้ง	เดือน	จังหวัด	ตำรวจภูธรนครพนม	✓	✓		
32	ยุติธรรม ความมั่นคง การเมือง และการปกครอง	จำนวนครั้งในการตรวจสอบและปราบปรามแรงงาน ต่างด้าว	มี	ทะเบียน	ครั้ง	รายปี	จังหวัด	ตำรวจภูธรนครพนม	✓	✓		
33	ยุติธรรม ความมั่นคง การเมือง และการปกครอง	จำนวนครั้งของประชาชนแจ้งเบาะแสยาเสพติดใน ชุมชน	มี	ทะเบียน	ครั้ง	รายปี	จังหวัด	ตำรวจภูธรนครพนม	✓			

ลำดับ	สาขา	รายการข้อมูลพื้นฐาน	มี/ไม่มี ฐานข้อมูล	วิธีการเก็บ รวบรวม ข้อมูล	หน่วยวัด	ความถี่ ของ ข้อมูล	ระดับการ นำเสนอ	หน่วยงานผู้รับผิดชอบ	รายงาน งาน สถิติ	แผน 12	SDG	อื่นๆ
34	ยุติธรรม ความมั่นคง การเมือง และการปกครอง	จำนวนอุบัติเหตุของแรงงานในสถานประกอบการ	มี	ทะเบียน	ครั้ง	รายปี	จังหวัด	สำนักงานคุ้มครองแรงงานจังหวัด	✓			
35	ยุติธรรม ความมั่นคง การเมือง และการปกครอง	จำนวนการออกตรวจสถานบันเทิง สถานบริการใน พื้นที่	มี	ทะเบียน	ครั้ง	รายปี	จังหวัด	สำนักงานปกครองจังหวัด/ศูนย์ อำนวยการป้องกันและปราบปราม ยาเสพติด				สาขา
36	ยุติธรรม ความมั่นคง การเมือง และการปกครอง	จำนวนครั้งของการตรวจพบยาเสพติด (รายเดือน)	มี	ทะเบียน	ครั้ง	รายปี	จังหวัด อำเภอ	สำนักงานปกครองจังหวัด/ศูนย์ อำนวยการป้องกันและปราบปราม ยาเสพติด	✓			
37	ยุติธรรม ความมั่นคง การเมือง และการปกครอง	จำนวนครั้งของกิจกรรมความร่วมมือในการป้องกัน การลักลอบขนยาเสพติดกับประเทศเพื่อนบ้าน	มี	ทะเบียน	ครั้ง	รายปี	จังหวัด อำเภอ	สำนักงานปกครองจังหวัด/ศูนย์ อำนวยการป้องกันและปราบปราม ยาเสพติด	✓			
38	ยุติธรรม ความมั่นคง การเมือง และการปกครอง	จำนวนเครือข่าย หน่วยงานพันธมิตรในการร่วม ป้องกันและปราบปรามยาเสพติดในชุมชนกับ หน่วยงานหลัก	มี	ทะเบียน	เครือข่าย (แห่ง)	รายปี	จังหวัด	สำนักงานปกครองจังหวัด/ศูนย์ อำนวยการป้องกันและปราบปราม ยาเสพติด				สาขา
39	ยุติธรรม ความมั่นคง การเมือง และการปกครอง	จำนวนโครงการการฝึกอบรมด้านอาชีพให้กับผู้ที่ได้รับ การบำบัด	มี	ทะเบียน	โครงการ		จังหวัด	สำนักงานปกครองจังหวัด/ศูนย์ อำนวยการป้องกันและปราบปราม ยาเสพติด	✓			
40	ยุติธรรม ความมั่นคง การเมือง และการปกครอง	จำนวนด้านตรวจยาเสพติดบริเวณพรมแดนประเทศ เพื่อนบ้าน	มี	ทะเบียน	ด้าน	รายปี	จังหวัด ประเทศ	สำนักงานปกครองจังหวัด/ศูนย์ อำนวยการป้องกันและปราบปราม ยาเสพติด		✓		
41	ยุติธรรม ความมั่นคง การเมือง และการปกครอง	งบประมาณในการพัฒนา/จัดกิจกรรมแหล่งเรียนรู้ ด้านยาเสพติด	มี	ทะเบียน	บาท	รายปี	จังหวัด	สำนักงานปกครองจังหวัด/ศูนย์ อำนวยการป้องกันและปราบปราม ยาเสพติด	✓			
42	ยุติธรรม ความมั่นคง การเมือง และการปกครอง	มูลค่าการจำหน่ายสินค้าให้บริการของผู้ต้องขังที่ เกี่ยวข้องกับยาเสพติด	มี	ทะเบียน	บาท		จังหวัด	ที่เรือนจำจังหวัดนครพนม	✓			

ลำดับ	สาขา	รายการข้อมูลพื้นฐาน	มี/ไม่มี ฐานข้อมูล	วิธีการเก็บ รวบรวม ข้อมูล	หน่วยวัด	ความถี่ ของ ข้อมูล	ระดับการ นำเสนอ	หน่วยงานผู้รับผิดชอบ	รายงาน งาน สถิติ	แผน 12	SDG	อื่นๆ
43	ยุติธรรม ความมั่นคง การเมือง และการปกครอง	ร้อยละนักเรียนที่เข้าร่วมกิจกรรมเข้าใจเรื่องยาเสพติด	มี	ทะเบียน	ร้อยละ	รายปี	จังหวัด	สำนักงานเขตพื้นที่การศึกษา ประถมศึกษาานครพนม เขต 1,2 / สำนักงานเขตพื้นที่การศึกษา มัธยมศึกษา เขต 22 สำนักงาน บริหารงานคณะกรรมการส่งเสริม การศึกษาเอกชน/สำนักประสานและ พัฒนาการจัดการศึกษาท้องถิ่น	✓	✓		
44	ยุติธรรม ความมั่นคง การเมือง และการปกครอง	ร้อยละผู้ปกครองที่เข้าร่วมกิจกรรมเรื่องยาเสพติด	มี	ทะเบียน	ร้อยละ	รายปี	จังหวัด	สำนักงานเขตพื้นที่การศึกษา ประถมศึกษาานครพนม เขต 1,2 / สำนักงานเขตพื้นที่การศึกษา มัธยมศึกษา เขต 22 สำนักงาน บริหารงานคณะกรรมการส่งเสริม การศึกษาเอกชน/สำนักประสานและ พัฒนาการจัดการศึกษาท้องถิ่น	✓	✓		
45	ยุติธรรม ความมั่นคง การเมือง และการปกครอง	ร้อยละของเจ้าหน้าที่ของโรงเรียนที่เข้าใจเรื่องยาเสพติด	มี	ทะเบียน	ร้อยละ	รายปี	จังหวัด	สำนักงานเขตพื้นที่การศึกษา ประถมศึกษาานครพนม เขต 1,2 / สำนักงานเขตพื้นที่การศึกษา มัธยมศึกษา เขต 22 สำนักงาน บริหารงานคณะกรรมการส่งเสริม การศึกษาเอกชน/สำนักประสานและ พัฒนาการจัดการศึกษาท้องถิ่น	✓	✓		
46	ยุติธรรม ความมั่นคง การเมือง และการปกครอง	ร้อยละของผู้ติดยาเสพติดต่อประชากรในชุมชน	มี	ทะเบียน	ร้อยละ	รายปี	จังหวัด	สำนักงานปกครองจังหวัด/ศูนย์ อำนวยการป้องกันและปราบปราม ยาเสพติด	✓			

ลำดับ	สาขา	รายการข้อมูลพื้นฐาน	มี/ไม่มี ฐานข้อมูล	วิธีการเก็บ รวบรวม ข้อมูล	หน่วยวัด	ความถี่ ของ ข้อมูล	ระดับการ นำเสนอ	หน่วยงานผู้รับผิดชอบ	รายงาน งาน สถิติ	แผน 12	SDG	อื่นๆ
47	ยุติธรรม ความมั่นคง การเมือง และการปกครอง	ร้อยละของผู้ที่ได้รับการบำบัดต่อผู้เข้าร่วมกิจกรรม ทั้งหมด	มี	ทะเบียน	ร้อยละ		จังหวัด	สำนักงานปกครองจังหวัด/ศูนย์ อำนวยการป้องกันและปราบปราม ยาเสพติด	✓			
48	ยุติธรรม ความมั่นคง การเมือง และการปกครอง	จำนวนหน่วยงานหลักด้านการป้องกันและปราบปราม ยาเสพติด	มี	ทะเบียน	หน่วยงาน	รายปี	จังหวัด	สำนักงานปกครองจังหวัด/ศูนย์ อำนวยการป้องกันและปราบปราม ยาเสพติด				สาขา
49	ยุติธรรม ความมั่นคง การเมือง และการปกครอง	จำนวนสถานที่ที่ได้รับการปรับปรุงและพัฒนาในการ เป็นแหล่งเรียนรู้ด้านยาเสพติด	มี	ทะเบียน	แห่ง	รายปี	จังหวัด	ศูนย์อำนวยการป้องกันและ ปราบปรามยาเสพติด	✓			
50	ยุติธรรม ความมั่นคง การเมือง และการปกครอง	จำนวนสถานประกอบการที่ละเมิดและถูกดำเนินงาน ตามกฎหมาย	มี	ทะเบียน	แห่ง	รายปี	จังหวัด	สำนักงานปกครองจังหวัด/ศูนย์ อำนวยการป้องกันและปราบปราม ยาเสพติด	✓	✓		
51	ยุติธรรม ความมั่นคง การเมือง และการปกครอง	จำนวนสถานบำบัดที่ได้รับมาตรฐาน	มี	ทะเบียน	แห่ง	รายปี	จังหวัด	สำนักงานปกครองจังหวัด/ศูนย์ อำนวยการป้องกันและปราบปราม ยาเสพติด	✓			
52	ยุติธรรม ความมั่นคง การเมือง และการปกครอง	จำนวนโรงงานสีขาวที่ได้รับรองปลอดยาเสพติด	มี	ทะเบียน	แห่ง	รายปี	ภาค	สำนักงานปกครองจังหวัด/ศูนย์ อำนวยการป้องกันและปราบปราม ยาเสพติด			✓	สาขา
53	รายได้และรายจ่ายของ ครัวเรือน	จำนวนกิจกรรม/ผู้เข้าร่วม ส่งเสริมการออมในชุมชน	มี	ทะเบียน	คน (กิจกรรม)	รายปี	จังหวัด	พัฒนาสังคมและความมั่นคงของ มนุษย์	✓			
54	แรงงาน	จำนวนผู้สูงอายุที่ยังต้องทำงานหารายได้เลี้ยงตนเอง/ ครอบครัว	มี	ทะเบียน	คน		จังหวัด	สำนักงานสถิติจังหวัด	✓			
55	แรงงาน	จำนวนโครงการ/ผู้เข้าร่วม เสริมความรู้/ทักษะฝีมือใน สาขาที่จำเป็น	มี	ทะเบียน	คน (โครงการ)	รายปี	จังหวัด	สำนักงานพัฒนาฝีมือแรงงานจังหวัด	✓			
56	แรงงาน	จำนวนโครงการ/ผู้เข้าร่วม เพิ่มความรู้ทักษะแก่ชุมชน ให้มีอาชีพเสริมเพื่อสร้างรายได้	มี	ทะเบียน	คน (โครงการ)	รายปี	จังหวัด	สำนักงานพัฒนาฝีมือแรงงานจังหวัด	✓			

ลำดับ	สาขา	รายการข้อมูลพื้นฐาน	มี/ไม่มี ฐานข้อมูล	วิธีการเก็บ รวบรวม ข้อมูล	หน่วยวัด	ความถี่ ของ ข้อมูล	ระดับการ นำเสนอ	หน่วยงานผู้รับผิดชอบ	รายงาน งาน สถิติ	แผน 12	SDG	อื่นๆ
57	แรงงาน	จำนวนหลักสูตร/ผู้เข้าร่วม การสร้างอาชีพที่เหมาะสมกับชุมชน	มี	ทะเบียน	คน (หลักสูตร)	รายปี	จังหวัด	สำนักงานพัฒนาฝีมือแรงงานจังหวัด	✓			
58	แรงงาน	จำนวนผู้ว่างงานในพื้นที่	มี	สำรวจ	คน	รายปี	จังหวัด	สำนักงานสถิติจังหวัด	✓			
59	ศาสนา ศิลปะ วัฒนธรรม	จำนวนกิจกรรม/ผู้เข้าร่วมสร้างความสัมพันธ์ในครอบครัว	มี	ทะเบียน	คน (กิจกรรม)	รายปี	จังหวัด	พัฒนาสังคมและความมั่นคงของมนุษย์	✓			
60	ศาสนา ศิลปะ วัฒนธรรม	จำนวนกิจกรรม/ผู้เข้าร่วม ส่งเสริมกิจกรรมสร้างศีลธรรม จริยธรรมในครอบครัว	มี	ทะเบียน	คน (กิจกรรม)	รายปี	จังหวัด	พัฒนาสังคมและความมั่นคงของมนุษย์	✓		✓	
61	ศาสนา ศิลปะ วัฒนธรรม	จำนวนกิจกรรม/ผู้เข้าร่วม สร้างเสริมความสามัคคีในครอบครัวและชุมชน	มี	ทะเบียน	คน (กิจกรรม)	รายปี	จังหวัด	พัฒนาสังคมและความมั่นคงของมนุษย์		✓		สาขา
62	สวัสดิการสังคม	จำนวนผู้เจ็บป่วยจากการทำงาน	มี	ทะเบียน	คน	รายปี	จังหวัด	สำนักงานประกันสังคมจังหวัด	✓			
63	สวัสดิการสังคม	จำนวนผู้สูงอายุที่ได้รับเบี้ยยังชีพ	มี	ทะเบียน	คน		จังหวัด	สำนักงานปกครองส่วนท้องถิ่นจังหวัด	✓			
64	สวัสดิการสังคม	จำนวนผู้สูงอายุที่ยังไม่ได้ไปแจ้งจดทะเบียนเพื่อรับเบี้ยยังชีพได้ตามกำหนด	มี	ทะเบียน	คน		จังหวัด	สำนักงานปกครองส่วนท้องถิ่นจังหวัด	✓			
65	สวัสดิการสังคม	จำนวนผู้สูงอายุพิการที่จดทะเบียน	มี	ทะเบียน	คน		จังหวัด	สำนักงานปกครองส่วนท้องถิ่นจังหวัด	✓			
66	สวัสดิการสังคม	จำนวนผู้สูงอายุที่ไม่มีชื่อในทะเบียนบ้าน / ไม่มีบัตรประชาชน	มี	ทะเบียน	คน		จังหวัด	สำนักงานพัฒนาสังคมและความมั่นคงของมนุษย์	✓			
67	สวัสดิการสังคม	จำนวนผู้สูงอายุที่ได้รับเบี้ยยังชีพคนพิการ	มี	ทะเบียน	คน		จังหวัด	สำนักงานพัฒนาสังคมและความมั่นคงของมนุษย์	✓			
68	สวัสดิการสังคม	จำนวนผู้สูงอายุที่มีที่อยู่อาศัยไม่มั่นคง/สภาพที่อยู่อาศัยไม่เหมาะสมต่อการพักอาศัย	มี	ทะเบียน	คน		จังหวัด	สำนักงานพัฒนาสังคมและความมั่นคงของมนุษย์	✓			
69	สวัสดิการสังคม	จำนวนผู้สูงอายุที่อยู่คนเดียวตามลำพัง/ ไม่มีผู้ดูแล/ถูกทอดทิ้ง	มี	ทะเบียน	คน		จังหวัด	สำนักงานพัฒนาสังคมและความมั่นคงของมนุษย์	✓			
70	สวัสดิการสังคม	จำนวนผู้สูงอายุอยู่กับครอบครัวยากจน/ยากลำบาก	มี	ทะเบียน	คน		จังหวัด	สำนักงานพัฒนาสังคมและความมั่นคงของมนุษย์	✓			

ลำดับ	สาขา	รายการข้อมูลพื้นฐาน	มี/ไม่มี ฐานข้อมูล	วิธีการเก็บ รวบรวม ข้อมูล	หน่วยวัด	ความถี่ ของ ข้อมูล	ระดับการ นำเสนอ	หน่วยงานผู้รับผิดชอบ	รายงาน งาน สถิติ	แผน 12	SDG	อื่นๆ
71	สวัสดิการสังคม	ผู้สูงอายุที่ต้องดูแลบุคคลในครอบครัวที่เป็นเด็ก ผู้ป่วยเรื้อรัง พิการ และจิตเวช	มี	ทะเบียน	คน		จังหวัด	สำนักงานพัฒนาสังคมและความมั่นคงของมนุษย์	✓			
72	สวัสดิการสังคม	จำนวนผู้สูงอายุที่ยากจนและมีภาระต้องเลี้ยงดูบุตรหลาน	มี	ทะเบียน	คน		จังหวัด	สำนักงานพัฒนาสังคมและความมั่นคงของมนุษย์	✓			
73	สวัสดิการสังคม	จำนวนผู้สูงอายุที่ต้องการความช่วยเหลือในการดำเนินกิจกรรมประจำวันพื้นฐาน	มี	ทะเบียน	คน		จังหวัด	สำนักงานพัฒนาสังคมและความมั่นคงของมนุษย์	✓			
74	สวัสดิการสังคม	จำนวนผู้สูงอายุที่มีพฤติกรรมที่ไม่พึงประสงค์	มี	ทะเบียน	คน		จังหวัด	สำนักงานพัฒนาสังคมและความมั่นคงของมนุษย์	✓			
75	สวัสดิการสังคม	จำนวนผู้สูงอายุที่ถูกกระทำความรุนแรงทางร่างกายหรือจิตใจ	มี	ทะเบียน	คน		จังหวัด	สำนักงานพัฒนาสังคมและความมั่นคงของมนุษย์	✓			
76	สวัสดิการสังคม	จำนวนผู้สูงอายุที่ต้องดำรงชีพด้วยการเร่ร่อน ขอดทาน	มี	ทะเบียน	คน		จังหวัด	สำนักงานศูนย์คุ้มครองคนไร้ที่พึ่ง	✓			
77	สวัสดิการสังคม	จำนวนผู้สูงอายุที่พิการที่ขาดแคลนกายอุปกรณ์	มี	ทะเบียน	คน		จังหวัด	สำนักงานสาธารณสุขจังหวัด	✓			
78	สวัสดิการสังคม	จำนวนครอบครัวที่มีเฉพาะผู้สูงอายุอาศัยอยู่กับเด็ก	มี	ทะเบียน	ครัวเรือน		จังหวัด	สำนักงานพัฒนาสังคมและความมั่นคงของมนุษย์	✓			
79	สวัสดิการสังคม	จำนวนครอบครัวที่มีผู้สูงอายุอยู่ตามลำพังกับคู่สมรส	มี	ทะเบียน	ครัวเรือน		จังหวัด	สำนักงานพัฒนาสังคมและความมั่นคงของมนุษย์	✓			
80	สุขภาพ	จำนวนผู้สูงอายุช่วยเหลือตัวเองไม่ได้ ไม่มีคนดูแล ไม่มีรายได้ และสมควรได้รับความช่วยเหลือ	มี	ทะเบียน	คน		จังหวัด	สำนักงานพัฒนาสังคมและความมั่นคงของมนุษย์	✓			
81	สุขภาพ	จำนวนผู้สูงอายุที่ได้รับการคัดกรองสุขภาพ ทั้งร่างกายและจิตใจ	มี	ทะเบียน	คน		จังหวัด	สำนักงานสาธารณสุขจังหวัด	✓			
82	สุขภาพ	จำนวนผู้สูงอายุที่เป็นผู้ป่วยเรื้อรัง ดิเดียง/ติดบ้าน	มี	ทะเบียน	คน		จังหวัด	สำนักงานสาธารณสุขจังหวัด	✓			
83	สุขภาพ	จำนวนสถานพยาบาลที่มีช่องทางพิเศษบริการผู้สูงอายุให้สามารถเข้าถึงซึ่งบริการสุขภาพได้สะดวก รวดเร็ว	มี	ทะเบียน	แห่ง		จังหวัด	สำนักงานสาธารณสุขจังหวัด	✓			
84		จำนวนผู้สูงอายุไม่สามารถเข้าถึงบริการ/กิจกรรมสำหรับผู้สูงอายุในด้านต่าง ๆ เช่นด้านฝึกอาชีพ สุขภาพ นันทนาการ เป็นต้น (คน)	มี	ทะเบียน	คน		จังหวัด	สำนักงานพัฒนาสังคมและความมั่นคงของมนุษย์	✓			

(2) ข้อมูลสถิติด้านสังคม

ลำดับ	รายการข้อมูลพื้นฐาน	2558	2559	2560	2561	2562	2563	2564
1	จำนวนผู้ว่างงานในพื้นที่	2,775	5,621					
2	จำนวนโครงการ/ผู้เข้าร่วม เสริมความรู้/ทักษะฝีมือในสาขาที่จำเป็น	2,183	2,612	5,209				
3	จำนวนผู้เจ็บป่วยจากการทำงาน	2,145						
4	จำนวนอุบัติเหตุของแรงงานในสถานประกอบการ	20	12					
5	จำนวนโครงการ/ผู้เข้าร่วม เพิ่มความรู้ทักษะแก่ชุมชนให้มีอาชีพเสริมเพื่อสร้างรายได้	653	1,276					
6	จำนวนหลักสูตร/ผู้เข้าร่วม การสร้างอาชีพที่เหมาะสมกับชุมชน	1,002	1,073	1,901				
7	จำนวนกิจกรรม/ผู้เข้าร่วม ส่งเสริมการออมในชุมชน							
8	จำนวนกลุ่มในรูปแบบสหกรณ์/วิสาหกิจชุมชน							
9	จำนวนการเกิดอุบัติเหตุบนท้องถนน	413	375	152				
10	จำนวนคดีอาชญากรรมในพื้นที่	823	616					
11	จำนวนอาสาสมัครจากประชาชนในการดูแลรักษาความปลอดภัยในชีวิตและทรัพย์สินของชุมชน	682	682	672				
12	จำนวนครั้งในการตรวจสอบและปราบปรามแรงงานต่างด้าว	1,623	1,623	1,592				
13	จำนวนกิจกรรม/ผู้เข้าร่วมสร้างความสัมพันธ์ในครอบครัว							
14	จำนวนกิจกรรม/ผู้เข้าร่วม ส่งเสริมกิจกรรมสร้างศีลธรรม จริยธรรมในครอบครัว							
15	จำนวนกิจกรรม/ผู้เข้าร่วม สร้างเสริมความสามัคคีในครอบครัวและชุมชน							
16	จำนวนด่านตรวจยาเสพติดบริเวณพรมแดนประเทศเพื่อนบ้าน	16	16	16				
17	จำนวนครั้งของการตรวจพบยาเสพติด (รายเดือน)	13	7	13				
18	ปริมาณและมูลค่าของยาเสพติดที่ตรวจพบ (รายเดือน)							
19	จำนวนครั้งของกิจกรรมความร่วมมือในการป้องกันการลักลอบขนยาเสพติดกับประเทศเพื่อนบ้าน							
20	การพัฒนาผู้นำชุมชน-ท้องถิ่นจัดการปัญหาเสพติด							
21	จำนวนการจัดกิจกรรมหรือโครงการสร้างการมีส่วนร่วมป้องกันยาเสพติดในชุมชน							

ลำดับ	รายการข้อมูลพื้นฐาน	2558	2559	2560	2561	2562	2563	2564
22	จำนวนผู้เข้าร่วมกิจกรรมในชุมชน							
23	จำนวนสถานที่ที่ได้รับการปรับปรุงและพัฒนาในการเป็นแหล่งเรียนรู้ด้านยาเสพติด							
24	งบประมาณในการพัฒนา/จัดกิจกรรมแหล่งเรียนรู้ด้านยาเสพติด			9,406,900				
25	จำนวนกิจกรรมที่เกิดขึ้นในแหล่งเรียนรู้							
26	จำนวนคนที่เข้ามาใช้บริการในแหล่งเรียนรู้							
27	ร้อยละของผู้ติดยาเสพติดต่อประชากรในชุมชน							
28	จำนวนคดีด้านยาเสพติดที่มีการจับกุมหรือร้องเรียนในชุมชน	3,261	2,881	3,062				
29	จำนวนกิจกรรมในการให้ความรู้และสร้างจิตสำนึกเรื่องยาเสพติดตามสถานศึกษา	3	5	4				
30	จำนวนผู้เข้าร่วมกิจกรรมให้ความรู้และสร้างจิตสำนึกเรื่องยาเสพติดตามสถานศึกษา		884	487				
31	ร้อยละนักเรียนที่เข้าร่วมกิจกรรมเข้าใจเรื่องยาเสพติด		100	100				
32	ร้อยละผู้ปกครองที่เข้าร่วมกิจกรรมเรื่องยาเสพติด							
33	ร้อยละของเจ้าหน้าที่ของโรงเรียนที่เข้าใจเรื่องยาเสพติด							
34	จำนวนกิจกรรมในการสร้างการรับรู้ตามองค์กร หน่วยงานหรือ สถานที่ชุมชน							
35	จำนวนของผู้บริหารและเจ้าหน้าที่ ในสถานประกอบการ ที่มีการตระหนักและรับรู้ในเรื่องของยาเสพติด							
36	จำนวนโรงงานสีขาวที่ได้รับรองปลอดยาเสพติด							
37	จำนวนการจับกุมและดำเนินคดีผู้ต้องหาเสพติดในพื้นที่	5,638	5,403	4,057				
38	จำนวนคดีและมูลค่าของกลางที่มีการยึด	5,638	5,403	4,057				
39	จำนวนครั้งของประชาชนแจ้งเบาะแสยาเสพติดในชุมชน	229	172	189				
40	จำนวนอาสาสมัครป้องกันปราบปรามอาชญากรรมส่วนท้องถิ่นที่จำแนกตามประเภทเครือข่าย (เช่น ชุดรักษาความปลอดภัยหมู่บ้าน) และพื้นที่	607	682	672				
41	จำนวนหน่วยงานหลักด้านการป้องกันและปราบปรามยาเสพติด	6	6	6				
42	จำนวนเครือข่าย หน่วยงานพันธมิตรในการร่วมป้องกันและปราบปรามยาเสพติดในชุมชนกับหน่วยงานหลัก							
43	จำนวนการออกตรวจสถานบันเทิง สถานบริการในพื้นที่	1,411	1,440	1,404				

ลำดับ	รายการข้อมูลพื้นฐาน	2558	2559	2560	2561	2562	2563	2564
44	จำนวนสถานประกอบการที่ละเมิดและถูกดำเนินงานตามกฎหมาย							
45	จำนวนสถานบำบัดที่ได้รับมาตรฐาน							
46	จำนวนผู้ติดยาเสพติดที่เข้ารับการบำบัดในสถานบำบัด							
47	จำนวนผู้ติดยาเสพติด	4,612	4,266	2,777				
48	จำนวนผู้รับการบำบัดฟื้นฟูจำแนกตามมาตรการ (สมัครใจบำบัด บังคับและต้องโทษ)			664				
49	จำนวนบุคลากรของสถานบำบัดหรือสถานบำบัดหรือสถานพยาบาลที่รับรองในเรื่องของการบำบัดดูแลผู้ติดยาเสพติดตามมาตรฐาน							
50	จำนวนอาสาสมัครที่ได้รับการอบรมเรื่องแนวทางการบำบัดยาเสพติด							
51	จำนวนผู้ต้องขังที่เกี่ยวข้องกับยาเสพติดที่รับการฝึกอบรมทักษะอาชีพ	1,739	1,913	3,053				
52	มูลค่าการจำหน่ายสินค้าให้บริการของผู้ต้องขังที่เกี่ยวข้องกับยาเสพติด	24,428,394.4	23,496,223.6	26,038,673.1				
53	จำนวนผู้บำบัดที่ผ่านเกณฑ์มาตรฐานการฟื้นฟูสุขภาพ							
54	จำนวนโครงการการฝึกอบรมด้านอาชีพให้กับผู้ที่ได้รับการบำบัด							
55	จำนวนผู้บำบัดที่เข้าร่วมการฝึกอบรมอาชีพ							
56	จำนวนกิจกรรมที่จัดขึ้นสำหรับการสร้างการมีส่วนร่วมระหว่างผู้ที่ได้รับการบำบัดกับผู้ที่อยู่ในสังคม							
57	จำนวนผู้เข้าร่วมกิจกรรมร่วมกันในสังคมให้กับผู้ที่ได้รับการบำบัด							
58	ร้อยละของผู้ที่ได้รับการบำบัดต่อผู้เข้าร่วมกิจกรรมทั้งหมด							
59	จำนวนประชากรทั้งจังหวัด	715,399	716,873	717,805				
60	จำนวนประชากรสูงอายุ 60 ปี ขึ้นไป	89,682	93,141	86,309				
61	จำนวนผู้สูงอายุที่ได้รับเบี้ยยังชีพ		66,491	70,535				
62	จำนวนผู้สูงอายุที่ยังไม่ได้ไปแจ้งจดทะเบียนเพื่อรับเบี้ยยังชีพได้ตามกำหนด		3,379					
63	จำนวนผู้สูงอายุที่ไม่มีชื่อในทะเบียนบ้าน / ไม่มีบัตรประชาชน		1,117					
64	จำนวนผู้สูงอายุพิการที่จดทะเบียน		10,561	9,372				
65	จำนวนผู้สูงอายุที่ได้รับเบี้ยยังชีพคนพิการ		10,061					

ลำดับ	รายการข้อมูลพื้นฐาน	2558	2559	2560	2561	2562	2563	2564
66	จำนวนผู้สูงอายุที่มีที่อยู่อาศัยไม่มั่นคง/สภาพที่อยู่อาศัยไม่เหมาะสมต่อการพักอาศัย		316	655				
67	จำนวนผู้สูงอายุที่อยู่คนเดียวตามลำพัง/ ไม่มีผู้ดูแล/ถูกทอดทิ้ง		183	353				
68	จำนวนครอบครัวที่มีผู้สูงอายุอยู่ตามลำพังกับคู่สมรส			1,975				
69	จำนวนครอบครัวที่มีเฉพาะผู้สูงอายุอาศัยอยู่กับเด็ก		133					
70	จำนวนผู้สูงอายุอยู่กับครอบครัวยากจน/ยากลำบาก		944	2,219				
71	ผู้สูงอายุที่ต้องดูแลบุคคลในครอบครัวที่เป็นเด็ก ผู้ป่วยเรื้อรัง พิการ และจิตเวช		487					
72	จำนวนศูนย์การเรียนรู้สำหรับผู้สูงอายุ		30	29				
73	จำนวนสถานพยาบาลที่มีช่องทางพิเศษบริการผู้สูงอายุให้สามารถเข้าถึงซึ่งบริการสุขภาพได้สะดวก รวดเร็ว	166	166					
74	จำนวนผู้สูงอายุที่ได้รับการคัดกรองสุขภาพ ทั้งร่างกายและจิตใจ	74,122	80,198					
75	จำนวนผู้สูงอายุไม่สามารถเข้าถึงบริการ/กิจกรรมสำหรับผู้สูงอายุในด้านต่าง ๆ เช่น ด้านฝึกอาชีพ สุขภาพ นันทนาการ เป็นต้น (คน)		1,281					
76	จำนวนผู้สูงอายุที่ยังต้องทำงานหารายได้เลี้ยงตนเอง/ครอบครัว	26,344	37,202					
77	จำนวนผู้สูงอายุช่วยเหลือตัวเองไม่ได้ ไม่มีคนดูแล ไม่มีรายได้ และสมควรได้รับความช่วยเหลือ		1,281					
78	จำนวนผู้สูงอายุที่ยากจนและมีภาระต้องเลี้ยงดูบุตรหลาน		133	273				
79	จำนวนผู้สูงอายุที่ต้องการความช่วยเหลือในการดำเนินกิจวัตรประจำวันพื้นฐาน		1,281					
80	จำนวนผู้สูงอายุที่มีพฤติกรรมที่ไม่พึงประสงค์		203					
81	จำนวนผู้สูงอายุที่เป็นผู้ป่วยเรื้อรัง ติดเตียง/ติดบ้าน		1,281					
82	จำนวนผู้สูงอายุที่ต้องดำรงชีพด้วยการเร่ร่อน ขอดทาน		225					
83	จำนวนผู้สูงอายุพิการที่ขาดแคลนกายอุปกรณ์		468	200				
84	จำนวนผู้สูงอายุที่ถูกกระทำความรุนแรงทางร่างกายหรือจิตใจ		2					

3.1.3 ข้อมูลสถิติด้านทรัพยากรธรรมชาติและสิ่งแวดล้อม

(1) ผังรายการข้อมูลสถิติด้านทรัพยากรธรรมชาติและสิ่งแวดล้อม

ลำดับ	สาขา	รายการข้อมูลพื้นฐาน	มี/ไม่มี ฐานข้อมูล	วิธีการเก็บ รวบรวมข้อมูล	หน่วยวัด	ความถี่ ของข้อมูล	ระดับการ นำเสนอ	หน่วยงานผู้รับผิดชอบ	รายงาน สถิติ	แผน 12	SDG	อื่นๆ
1	การค้าและราคา	จำนวนร้านรับซื้อของเก่า	มี	ทะเบียน	แห่ง	รายปี	จังหวัด	สำนักงานปกครองส่วนท้องถิ่น จังหวัด	✓			
2	ทรัพยากรธรรมชาติและ สิ่งแวดล้อม	การมีผังเมือง (Zoning) ที่มีการจำแนกพื้นที่ระหว่าง เขตเกษตรอุตสาหกรรมและชุมชน	มี	ทะเบียน	มี/ไม่มี	รายปี	จังหวัด	สำนักงานโยธาธิการและผังเมือง จังหวัด	✓			
3	ทรัพยากรธรรมชาติและ สิ่งแวดล้อม	ขนาดพื้นที่/เนื้อที่แยกตามแต่ละประเภทของพื้นที่สี เขียวจำแนกตามองค์กรปกครองส่วนท้องถิ่นทุกระดับ	มี	ทะเบียน	ไร่	รายปี	จังหวัด	สำนักงานทรัพยากรป่าไม้ที่ 6 สาขานครพนม/องค์กรปกครอง ส่วนท้องถิ่น		✓		สาขา
4	ทรัพยากรธรรมชาติและ สิ่งแวดล้อม	ความถี่ในการประชุมกับหน่วยงานที่เกี่ยวข้อง	มี	ทะเบียน	ครั้ง	รายปี	จังหวัด	สำนักงานทรัพยากรและ สิ่งแวดล้อมจังหวัด	✓			
5	ทรัพยากรธรรมชาติและ สิ่งแวดล้อม	งบประมาณของหน่วยงานในการดูแล ทรัพยากรธรรมชาติ	มี	ทะเบียน	บาท	รายปี	จังหวัด	สำนักงานทรัพยากรป่าไม้ที่ 6 สาขานครพนม	✓	✓		
6	ทรัพยากรธรรมชาติและ สิ่งแวดล้อม	จำนวน อปท. ที่มีการให้บริการจัดเก็บขยะมูลฝอย	มี	ทะเบียน	แห่ง	รายปี	จังหวัด	สำนักงานปกครองส่วนท้องถิ่น จังหวัด	✓			
7	ทรัพยากรธรรมชาติและ สิ่งแวดล้อม	จำนวนกิจกรรมการให้ความรู้และความเข้าใจในการ จัดการปัญหาขยะ	มี	ทะเบียน	กิจกรรม	รายปี	จังหวัด	สำนักงานปกครองส่วนท้องถิ่น จังหวัด	✓			
8	ทรัพยากรธรรมชาติและ สิ่งแวดล้อม	จำนวนกิจกรรมสร้างการรับรู้เรื่องการอนุรักษ์ป่าใน ชุมชน	มี	ทะเบียน	กิจกรรม	รายปี	จังหวัด	สำนักงานทรัพยากรป่าไม้ที่ 6 สาขานครพนม	✓			
9	ทรัพยากรธรรมชาติและ สิ่งแวดล้อม	จำนวนคดีด้านการบุกรุกป่าไม้ที่มีการจับกุม	มี	ทะเบียน	คดี	รายปี	จังหวัด	สำนักงานทรัพยากรป่าไม้ที่ 6 สาขานครพนม	✓			

ลำดับ	สาขา	รายการข้อมูลพื้นฐาน	มี/ไม่มี ฐานข้อมูล	วิธีการเก็บ รวบรวมข้อมูล	หน่วยวัด	ความถี่ ของข้อมูล	ระดับการ นำเสนอ	หน่วยงานผู้รับผิดชอบ	รายงาน งาน สถิติ	แผน 12	SDG	อื่นๆ
10	ทรัพยากรธรรมชาติและสิ่งแวดล้อม	จำนวนครั้งของการเกิดอัคคีภัยในบ่อขยะ	มี	ทะเบียน	ครั้ง	รายปี	จังหวัด	สำนักงานป้องกันและบรรเทาสาธารณภัยจังหวัด	✓			
11	ทรัพยากรธรรมชาติและสิ่งแวดล้อม	จำนวนครั้งของการอบรม	มี	ทะเบียน	ครั้ง	รายปี	จังหวัด	สำนักงานทรัพยากรป่าไม้ที่ 6 สาขานครพนม	✓			
12	ทรัพยากรธรรมชาติและสิ่งแวดล้อม	จำนวนเครือข่ายชุมชนเพื่อสร้างร่วมมือในการบริหารจัดการขยะ	มี	ทะเบียน	เครือข่าย	รายปี	จังหวัด	สำนักงานปกครองส่วนท้องถิ่นจังหวัด	✓			
13	ทรัพยากรธรรมชาติและสิ่งแวดล้อม	จำนวนโครงการฟื้นฟูและรักษาระบบนิเวศ	มี	ทะเบียน	โครงการ	รายปี	จังหวัด	สำนักงานทรัพยากรป่าไม้ที่ 6 สาขานครพนม	✓			
14	ทรัพยากรธรรมชาติและสิ่งแวดล้อม	จำนวนโครงการเสริมสร้างจิตสำนึกกับผิชอบของทุกภาคส่วนต่อสิ่งแวดล้อม	มี	ทะเบียน	โครงการ	รายปี	จังหวัด	สำนักงานทรัพยากรและสิ่งแวดล้อมจังหวัด	✓			
15	ทรัพยากรธรรมชาติและสิ่งแวดล้อม	จำนวนเงินค่าปรับที่ได้จากการทำผิดในคดี	มี	ทะเบียน	บาท	รายปี	จังหวัด	สถานีตำรวจภูธร	✓			
16	ทรัพยากรธรรมชาติและสิ่งแวดล้อม	จำนวนชุมชน / พื้นที่ได้รับการปรับปรุงและพัฒนา ระบบ / เทคโนโลยีการกำจัด /แปรรูปขยะ	มี	ทะเบียน	ชุมชน	รายปี	จังหวัด	สำนักงานปกครองส่วนท้องถิ่นจังหวัด	✓			
17	ทรัพยากรธรรมชาติและสิ่งแวดล้อม	จำนวนชุมชนที่ได้รับการอบรมเรื่องของการอนุรักษ์ธรรมชาติ	มี	ทะเบียน	ชุมชน	รายปี	จังหวัด	สำนักงานทรัพยากรป่าไม้ที่ 6 สาขานครพนม	✓	✓	✓	
18	ทรัพยากรธรรมชาติและสิ่งแวดล้อม	จำนวนต้นกล้า พันธุ์พืชที่มีการนำไปปลูก	มี	ทะเบียน	ต้น	รายปี	จังหวัด	สำนักงานทรัพยากรป่าไม้ที่ 6 สาขานครพนม	✓	✓		สาขา
19	ทรัพยากรธรรมชาติและสิ่งแวดล้อม	จำนวนปัญหา/เรื่องร้องเรียนด้านปัญหาขยะ /ปัญหามลพิษ	มี	ทะเบียน	เรื่อง	รายปี	จังหวัด	สำนักงานทรัพยากรและสิ่งแวดล้อมจังหวัด	✓			
20	ทรัพยากรธรรมชาติและสิ่งแวดล้อม	จำนวนผู้เข้าร่วมกิจกรรมการให้ความรู้และความเข้าใจในการจัดการปัญหาขยะ	มี	ทะเบียน	คน	รายปี	จังหวัด	สำนักงานปกครองส่วนท้องถิ่นจังหวัด	✓			
21	ทรัพยากรธรรมชาติและสิ่งแวดล้อม	จำนวนผู้ประกอบการที่เข้าร่วมโครงการเสริมสร้างจิตสำนึกกับผิชอบต่อสิ่งแวดล้อม	มี	ทะเบียน	แห่ง	รายปี	จังหวัด	สำนักงานทรัพยากรและสิ่งแวดล้อมจังหวัด	✓			

ลำดับ	สาขา	รายการข้อมูลพื้นฐาน	มี/ไม่มี ฐานข้อมูล	วิธีการเก็บ รวบรวมข้อมูล	หน่วยวัด	ความถี่ ของข้อมูล	ระดับการ นำเสนอ	หน่วยงานผู้รับผิดชอบ	รายงาน สถิติ	แผน 12	SDG	อื่นๆ
22	ทรัพยากรธรรมชาติและสิ่งแวดล้อม	จำนวนพื้นที่ทำการเกษตรและพื้นที่ป่าต่อพื้นที่ทั้งหมด	มี	ทะเบียน	ไร่ (ร้อยละ)	รายปี	จังหวัด	สำนักงานทรัพยากรป่าไม้ที่ 6 สาขานครพนม	✓			
23	ทรัพยากรธรรมชาติและสิ่งแวดล้อม	จำนวนพื้นที่ที่เกษตรกรที่ได้รับสิทธิเข้าทำประโยชน์ จำแนกตามลักษณะการจัดที่ดิน (เกษตร, ชุมชน)	มี	ทะเบียน	ไร่	รายปี	จังหวัด	สำนักงานทรัพยากรป่าไม้ที่ 6 สาขานครพนม	✓			
24	ทรัพยากรธรรมชาติและสิ่งแวดล้อม	จำนวนภัยพิบัติในอดีต	มี	ทะเบียน	ครั้ง	รายปี	จังหวัด	สำนักงานทรัพยากรป่าไม้ที่ 6 สาขานครพนม	✓			
25	ทรัพยากรธรรมชาติและสิ่งแวดล้อม	จำนวนรายงานการศึกษาปัจจัยการเพิ่มปริมาณขยะ แหล่งที่มาของขยะ และระบบเทคโนโลยีการจัดเก็บ ขยะ	มี	ทะเบียน	เรื่อง	รายปี	จังหวัด	มหาวิทยาลัยนครพนม (สถาบันวิจัย)	✓			
26	ทรัพยากรธรรมชาติและสิ่งแวดล้อม	จำนวนและเนื้อที่อนุรักษ์ของจังหวัด	มี	ทะเบียน	ไร่	รายปี	จังหวัด	สำนักงานทรัพยากรป่าไม้ที่ 6 สาขานครพนม		✓		สาขา
27	ทรัพยากรธรรมชาติและสิ่งแวดล้อม	จำนวนสถานที่กำจัดขยะ	มี	ทะเบียน	แห่ง	รายปี	จังหวัด	สำนักงานปกครองส่วนท้องถิ่น จังหวัด	✓			
28	ทรัพยากรธรรมชาติและสิ่งแวดล้อม	จำนวนสถานที่กำจัดขยะที่ได้รับการปรับปรุงให้ถูก หลักสุขาภิบาลและยอมรับได้	มี	ทะเบียน	แห่ง	รายปี	จังหวัด	สำนักงานปกครองส่วนท้องถิ่น จังหวัด	✓			
29	ทรัพยากรธรรมชาติและสิ่งแวดล้อม	จำนวนสมาชิกของเครือข่ายชุมชนเพื่อสร้างความ ร่วมมือในการบริหารจัดการขยะ	มี	ทะเบียน	คน	รายปี	จังหวัด	สำนักงานปกครองส่วนท้องถิ่น จังหวัด	✓			
30	ทรัพยากรธรรมชาติและสิ่งแวดล้อม	จำนวนหน่วยงานองค์กร สมาคมในการร่วมอนุรักษ์	มี	ทะเบียน	แห่ง	รายปี	จังหวัด	สำนักงานทรัพยากรป่าไม้ที่ 6 สาขานครพนม	✓	✓		
31	ทรัพยากรธรรมชาติและสิ่งแวดล้อม	จำนวนหน่วยราชการที่เกี่ยวข้องปฏิบัติตามมาตรการ แก้ไขและติดตามตรวจสอบผลกระทบสิ่งแวดล้อมจาก ปัญหาขยะที่กำหนดไว้โดยเคร่งครัด	มี	ทะเบียน	หน่วยงาน	รายปี	จังหวัด	สำนักงานปกครองส่วนท้องถิ่น จังหวัด	✓			
32	ทรัพยากรธรรมชาติและสิ่งแวดล้อม	จำนวนแหล่งธรรมชาติอันควรอนุรักษ์ของท้องถิ่น จำแนกตามประเภทแหล่งธรรมชาติ	มี	ทะเบียน	แห่ง	รายปี	จังหวัด	สำนักงานทรัพยากรป่าไม้ที่ 6 สาขานครพนม		✓		สาขา

ลำดับ	สาขา	รายการข้อมูลพื้นฐาน	มี/ไม่มี ฐานข้อมูล	วิธีการเก็บ รวบรวมข้อมูล	หน่วยวัด	ความถี่ ของข้อมูล	ระดับการ นำเสนอ	หน่วยงานผู้รับผิดชอบ	รายงาน งาน สถิติ	แผน 12	SDG	อื่นๆ
33	ทรัพยากรธรรมชาติและสิ่งแวดล้อม	จำนวนแหล่งธรรมชาติอันควรอนุรักษ์ของท้องถิ่น จำแนกตามประเภทแหล่งธรรมชาติ	มี	ทะเบียน	แห่ง	รายปี	จังหวัด	สำนักงานทรัพยากรป่าไม้ที่ 6 สาขานครพนม	✓			
34	ทรัพยากรธรรมชาติและสิ่งแวดล้อม	จำนวนองค์กรเอกชนด้านสิ่งแวดล้อม	มี	ทะเบียน	แห่ง	รายปี	จังหวัด	สำนักงานทรัพยากรป่าไม้ที่ 6 สาขานครพนม	✓	✓	✓	
35	ทรัพยากรธรรมชาติและสิ่งแวดล้อม	จำนวนอาสาสมัครในการร่วมอนุรักษ์ป่าไม้	มี	ทะเบียน	คน	รายปี	จังหวัด	สำนักงานทรัพยากรป่าไม้ที่ 6 สาขานครพนม	✓			
36	ทรัพยากรธรรมชาติและสิ่งแวดล้อม	ปริมาณการกำจัดขยะต่อวัน	มี	ทะเบียน	ตัน	รายปี	จังหวัด	สำนักงานทรัพยากรและ สิ่งแวดล้อมจังหวัด	✓			
37	ทรัพยากรธรรมชาติและสิ่งแวดล้อม	ปริมาณขยะที่กำจัดถูกต้อง	มี	ทะเบียน	ตัน	รายปี	จังหวัด	สำนักงานทรัพยากรและ สิ่งแวดล้อมจังหวัด	✓			
38	ทรัพยากรธรรมชาติและสิ่งแวดล้อม	ปริมาณขยะที่กำจัดไม่ถูกต้อง	มี	ทะเบียน	ตัน	รายปี	จังหวัด	สำนักงานทรัพยากรและ สิ่งแวดล้อมจังหวัด	✓			
39	ทรัพยากรธรรมชาติและสิ่งแวดล้อม	ปริมาณขยะที่เกิดขึ้น	มี	ทะเบียน	ตัน	รายปี	จังหวัด	สำนักงานทรัพยากรและ สิ่งแวดล้อมจังหวัด	✓			
40	ทรัพยากรธรรมชาติและสิ่งแวดล้อม	ปริมาณขยะที่ถูกนำไปใช้ประโยชน์	มี	ทะเบียน	ตัน	รายปี	จังหวัด	สำนักงานทรัพยากรและ สิ่งแวดล้อมจังหวัด	✓			
41	ทรัพยากรธรรมชาติและสิ่งแวดล้อม	ปริมาณขยะที่มีการเก็บขนไปกำจัด	มี	ทะเบียน	ตัน	รายปี	จังหวัด	สำนักงานทรัพยากรและ สิ่งแวดล้อมจังหวัด	✓			
42	ทรัพยากรธรรมชาติและสิ่งแวดล้อม	ปริมาณขยะสะสม	มี	ทะเบียน	ตัน	รายปี	จังหวัด	สำนักงานทรัพยากรและ สิ่งแวดล้อมจังหวัด	✓			
43	ทรัพยากรธรรมชาติและสิ่งแวดล้อม	แผนงาน/โครงการบริหารจัดการขยะและของเสีย อันตรายของจังหวัด	มี	ทะเบียน	แผนงาน	รายปี	จังหวัด	สำนักงานจังหวัด	✓			
44	ทรัพยากรธรรมชาติและสิ่งแวดล้อม	พื้นที่ที่เกิดภัยพิบัติในอดีต	มี	ทะเบียน	ไร่	รายปี	จังหวัด	สำนักงานทรัพยากรป่าไม้ที่ 6 สาขานครพนม	✓			

ลำดับ	สาขา	รายการข้อมูลพื้นฐาน	มี/ไม่มี ฐานข้อมูล	วิธีการเก็บ รวบรวมข้อมูล	หน่วยวัด	ความถี่ ของข้อมูล	ระดับการ นำเสนอ	หน่วยงานผู้รับผิดชอบ	รายงาน สถิติ	แผน 12	SDG	อื่นๆ
45	ทรัพยากรธรรมชาติและสิ่งแวดล้อม	พื้นที่นอกเขตพื้นที่อนุรักษ์ที่ถูกไฟไหม้	มี	ทะเบียน	ไร่	รายปี	จังหวัด	สำนักงานทรัพยากรป่าไม้ที่ 6 สาขานครพนม	✓			
46	ทรัพยากรธรรมชาติและสิ่งแวดล้อม	พื้นที่ปลูกป่านอกเขตพื้นที่อนุรักษ์ จำแนกตาม หน่วยงาน	มี	ทะเบียน	ไร่	รายปี	จังหวัด	สำนักงานทรัพยากรป่าไม้ที่ 6 สาขานครพนม	✓			
47	ทรัพยากรธรรมชาติและสิ่งแวดล้อม	พื้นที่ป่าไม้ที่มีการบุกรุกและละเมิด	มี	ทะเบียน	ไร่	รายปี	จังหวัด	สำนักงานทรัพยากรป่าไม้ที่ 6 สาขานครพนม		✓		สาขา
48	ทรัพยากรธรรมชาติและสิ่งแวดล้อม	พื้นที่ป่าไม้ในเขตพื้นที่อนุรักษ์ที่ถูกไฟไหม้	มี	ทะเบียน	ไร่	รายปี	จังหวัด	สำนักงานทรัพยากรป่าไม้ที่ 6 สาขานครพนม	✓			
49	ทรัพยากรธรรมชาติและสิ่งแวดล้อม	พื้นที่ป่าและพื้นที่อนุรักษ์ของจังหวัด	มี	ทะเบียน	ไร่	รายปี	จังหวัด	สำนักงานทรัพยากรป่าไม้ที่ 6 สาขานครพนม	✓	✓		
50	ทรัพยากรธรรมชาติและสิ่งแวดล้อม	มีการกำหนดหน่วยงานในการดูแลทรัพยากรธรรมชาติ	มี	ทะเบียน	แห่ง	รายปี	จังหวัด	สำนักงานทรัพยากรป่าไม้ที่ 6 สาขานครพนม	✓	✓		
51	ทรัพยากรธรรมชาติและสิ่งแวดล้อม	มูลค่าความเสียหายจากภัยพิบัติ	มี	ทะเบียน	บาท	รายปี	จังหวัด	สำนักงานทรัพยากรป่าไม้ที่ 6 สาขานครพนม	✓			
52	ทรัพยากรธรรมชาติและสิ่งแวดล้อม	ร้อยละของคดีที่มีการจับกุมต่อคดีที่มีการร้องเรียน	มี	ทะเบียน	ร้อยละ	รายปี	จังหวัด	สำนักงานทรัพยากรป่าไม้ที่ 6 สาขานครพนม	✓			
53	ทรัพยากรธรรมชาติและสิ่งแวดล้อม	ร้อยละของปริมาณขยะมูลพิษจากภาคอุตสาหกรรม และชุมชนที่ผ่านการบำบัดเมื่อเทียบกับปริมาณขยะ ทั้งหมด	มี	ทะเบียน	ร้อยละ	รายปี	จังหวัด	สำนักงานอุตสาหกรรมจังหวัด	✓			
54	ทรัพยากรธรรมชาติและสิ่งแวดล้อม	ร้อยละของสถานประกอบการที่มีระบบจัดการมลพิษ จากภาคอุตสาหกรรม (เครื่องกำจัดมลพิษทางอากาศ/ บ่อบำบัดน้ำเสีย ระบบกำจัดขยะและของเสียอันตราย ในชุมชนและอุตสาหกรรมที่ถูกต้องและได้มาตรฐาน) ต่อสถานประกอบการทั้งหมด	มี	ทะเบียน	ร้อยละ	รายปี	จังหวัด	สำนักงานอุตสาหกรรมจังหวัด	✓			

ลำดับ	สาขา	รายการข้อมูลพื้นฐาน	มี/ไม่มี ฐานข้อมูล	วิธีการเก็บ รวบรวมข้อมูล	หน่วยวัด	ความถี่ ของข้อมูล	ระดับการ นำเสนอ	หน่วยงานผู้รับผิดชอบ	รายงาน สถิติ	แผน 12	SDG	อื่นๆ
55	ทรัพยากรธรรมชาติและสิ่งแวดล้อม	รายงานการตรวจสอบคุณภาพสิ่งแวดล้อม	มี	ทะเบียน	มี/ไม่มี (รายงาน)	รายปี	จังหวัด	สำนักงานทรัพยากรและสิ่งแวดล้อมจังหวัด	✓			
56	ทรัพยากรธรรมชาติและสิ่งแวดล้อม	รายงานประเมินผลการดำเนินงานป้องกันและแก้ไขปัญหาระดับพื้นที่	มี	ทะเบียน	มี/ไม่มี (รายงาน)	รายปี	จังหวัด	สำนักงานทรัพยากรและสิ่งแวดล้อมจังหวัด	✓			
57	ประชากรศาสตร์ประชากรเคหะ	จำนวนครัวเรือน	มี	ทะเบียน	ครัวเรือน	รายปี	จังหวัด	สำนักงานปกครองส่วนท้องถิ่นจังหวัด	✓			
58	อุตสาหกรรม	จำนวนเครือข่ายเฝ้าระวังการกอมลพิษจากโรงงานอุตสาหกรรม	มี	ทะเบียน	เครือข่าย	รายปี	จังหวัด	สำนักงานทรัพยากรและสิ่งแวดล้อมจังหวัด	✓			
59	อุตสาหกรรม	จำนวนผู้ประกอบการที่เข้าร่วมโครงการอุตสาหกรรมสีเขียว	มี	ทะเบียน	แห่ง	รายปี	จังหวัด	สำนักงานอุตสาหกรรมจังหวัด	✓			
60	อุตสาหกรรม	จำนวนผู้ประกอบการที่เข้าร่วมโครงการอุตสาหกรรมสีเขียว ระดับ 1-3	มี	ทะเบียน	แห่ง	รายปี	จังหวัด	สำนักงานอุตสาหกรรมจังหวัด	✓			
61	อุตสาหกรรม	จำนวนสถานประกอบการที่ผ่านการรับรองมาตรฐานอุตสาหกรรมสีเขียว ตามเกณฑ์มาตรฐานของกระทรวงอุตสาหกรรม	มี	ทะเบียน	แห่ง	รายปี	จังหวัด	สำนักงานทรัพยากรและสิ่งแวดล้อมจังหวัด	✓			

(2) ข้อมูลสถิติด้านทรัพยากรธรรมชาติและสิ่งแวดล้อม

ลำดับ	รายการข้อมูลพื้นฐาน	2558	2559	2560	2561	2562	2563	2564
1	จำนวนกิจกรรมสร้างการรับรู้เรื่องการอนุรักษ์ป่าในชุมชน							
2	จำนวนอาสาสมัครในการร่วมอนุรักษ์ป่าไม้	96	86	84				
3	จำนวนหน่วยงานองค์กร สมาคมในการร่วมอนุรักษ์							
4	จำนวนองค์กรเอกชนด้านสิ่งแวดล้อม							
5	จำนวนชุมชนที่ได้รับการอบรมเรื่องของการอนุรักษ์ธรรมชาติ							
6	จำนวนครั้งของการอบรม	1	1	1				

ลำดับ	รายการข้อมูลพื้นฐาน	2558	2559	2560	2561	2562	2563	2564
7	มีการกำหนดหน่วยงานในการดูแลทรัพยากรธรรมชาติ		2	2				
8	งบประมาณของหน่วยงานในการดูแลทรัพยากรธรรมชาติ							
9	พื้นที่ป่าและพื้นที่อนุรักษ์ของจังหวัด							
10	พื้นที่ป่าไม้ที่มีการบุกรุกและละเมิด		0	84-3-85				
11	จำนวนแหล่งธรรมชาติอันควรอนุรักษ์ของท้องถิ่นจำแนกตามประเภทแหล่งธรรมชาติ							
12	จำนวนและเนื้อที่อนุรักษ์ของจังหวัด							
13	ขนาดพื้นที่/เนื้อที่แยกตามแต่ละประเภทของพื้นที่สีเขียวจำแนกตามองค์กรปกครองส่วนท้องถิ่นทุกระดับ							
14	จำนวนแหล่งธรรมชาติอันควรอนุรักษ์ของท้องถิ่นจำแนกตามประเภทแหล่งธรรมชาติ							
15	จำนวนคดีด้านการบุกรุกป่าไม้ที่มีการจับกุม	46	0	4				
16	ร้อยละของคดีที่มีการจับกุมต่อคดีที่มีการร้องเรียน	0	0	0				
17	จำนวนเงินค่าปรับที่ได้จากการทำผิดในคดี	0	0	0				
18	พื้นที่นอกเขตพื้นที่อนุรักษ์ที่ถูกไฟไหม้							
19	พื้นที่ป่าไม้ในเขตพื้นที่อนุรักษ์ที่ถูกไฟไหม้							
20	จำนวนภัยพิบัติในอดีต	48	29	40				
21	พื้นที่ที่เกิดภัยพิบัติในอดีต	95	25	21				
22	มูลค่าความเสียหายจากภัยพิบัติ							
23	จำนวนพื้นที่ทำการเกษตรและพื้นที่ป่าต่อพื้นที่ทั้งหมด							
24	จำนวนพื้นที่ที่เกษตรกรได้รับสิทธิเข้าทำประโยชน์จำแนกตามลักษณะการจัดที่ดิน (เกษตร, ชุมชน)							
25	พื้นที่ปลูกป่านอกเขตพื้นที่อนุรักษ์ จำแนกตามหน่วยงาน	480	550	820				
26	จำนวนโครงการฟื้นฟูและรักษาระบบนิเวศ	2	2	3				
27	จำนวนต้นกล้า พันธุ์พืชที่มีการนำไปปลูก	291,000	465,500	544,000				
28	จำนวนผู้ประกอบการที่เข้าร่วมโครงการอุตสาหกรรมสีเขียว	3	28	ไม่มีงบฯ				

ลำดับ	รายการข้อมูลพื้นฐาน	2558	2559	2560	2561	2562	2563	2564
29	จำนวนผู้ประกอบการที่เข้าร่วมโครงการอุตสาหกรรมสีเขียว ระดับ 1-3	3	28	0				
30	การมีผังเมือง (Zoning) ที่มีการจำแนกพื้นที่ระหว่างเขตเกษตรอุตสาหกรรมและชุมชน	มี	มี	มี				
31	ร้อยละของสถานประกอบการที่มีระบบจัดการมลพิษจากภาคอุตสาหกรรม (เครื่องกำจัดมลพิษทางอากาศ/บ่อบำบัดน้ำเสีย ระบบกำจัดขยะและของเสียอันตรายในชุมชนและอุตสาหกรรมที่ถูกต้องและได้มาตรฐาน) ต่อสถานประกอบการทั้งหมด	45	48.3					
32	ร้อยละของปริมาณขยะมลพิษจากภาคอุตสาหกรรมและชุมชนที่ผ่านการบำบัดเมื่อเทียบกับปริมาณขยะทั้งหมด		0.43	0.33				
33	รายงานการตรวจสอบคุณภาพสิ่งแวดล้อม	4	2	2				
34	จำนวนโครงการเสริมสร้างจิตสำนึกรับผิดชอบต่อทุกภาคส่วนต่อสิ่งแวดล้อม	5	6	7				
35	จำนวนผู้ประกอบการที่เข้าร่วมโครงการเสริมสร้างจิตสำนึกรับผิดชอบต่อสิ่งแวดล้อม	1,442	1,442	1,083				
36	จำนวนเครือข่ายเฝ้าระวังการก่อมลพิษจากโรงงานอุตสาหกรรม	1	1	1				
37	รายงานประเมินผลการดำเนินงานป้องกันและแก้ไขปัญหาในระดับพื้นที่	3	3	1				
38	จำนวนสถานประกอบการที่ผ่านการรับรองมาตรฐานอุตสาหกรรมสีเขียว ตามเกณฑ์มาตรฐานของกระทรวงอุตสาหกรรม	28	28	0				
39	ปริมาณขยะที่เกิดขึ้น	245,733	243,710	315,725				
40	ปริมาณขยะที่ถูกนำไปใช้ประโยชน์	89,154	91,779	236,713				
41	ปริมาณขยะที่มีการเก็บขนไปกำจัด	99,116	81,657	75,883				
42	ปริมาณขยะสะสม	99,904	42,786	49,200				
43	ปริมาณขยะที่กำจัดถูกต้อง	10,764	13,282	13,913				
44	ปริมาณขยะที่กำจัดไม่ถูกต้อง	115,662	138,648.45	61,969.70				
45	ปริมาณการกำจัดขยะต่อวัน	674	667	865				
46	พื้นที่ที่มีปัญหาขยะ	10	10	10				
47	จำนวนปัญหา/เรื่องร้องเรียนด้านปัญหาขยะ /ปัญหามลพิษ	6	3	0				

ลำดับ	รายการข้อมูลพื้นฐาน	2558	2559	2560	2561	2562	2563	2564
48	จำนวนรายงานการศึกษาปัจจัยการเพิ่มปริมาณขยะ แหล่งที่มาของขยะ และระบบเทคโนโลยีการจัดเก็บขยะ		1	4				
49	จำนวนสถานที่กำจัดขยะ	33	33	33				
50	จำนวน อปท. ที่มีการให้บริการจัดเก็บขยะมูลฝอย	67	67	69				
51	จำนวนสถานที่กำจัดขยะที่ได้รับการปรับปรุงให้ถูกหลักสุขาภิบาลและยอมรับได้	12	12	12				
52	จำนวนร้านรับซื้อของเก่า							
53	จำนวนครัวเรือน	213,497	217,160	205,290				
54	จำนวนหน่วยราชการที่เกี่ยวข้องปฏิบัติตามมาตรการ แก๊สและติดตามตรวจสอบผลกระทบสิ่งแวดล้อมจากปัญหาขยะที่กำหนดไว้โดยเคร่งครัด	21	21					
55	จำนวนชุมชน / พื้นที่ได้รับการปรับปรุงและพัฒนาระบบ / เทคโนโลยีการกำจัด / แปรรูปขยะ		11					
56	จำนวนเครือข่ายชุมชนเพื่อสร้างความร่วมมือในการบริหารจัดการขยะ	71	71					
57	จำนวนสมาชิกของเครือข่ายชุมชนเพื่อสร้างความร่วมมือในการบริหารจัดการขยะ	764	764					
58	จำนวนกิจกรรมการให้ความรู้และความเข้าใจในการจัดการปัญหาขยะ	3	5					
59	จำนวนผู้เข้าร่วมกิจกรรมการให้ความรู้และความเข้าใจในการจัดการปัญหาขยะ		3,000					
60	ความถี่ในการประชุมกับหน่วยงานที่เกี่ยวข้อง	2	2	2				
61	แผนงาน/โครงการบริหารจัดการขยะและของเสียอันตรายของจังหวัด	3	4	1				
62	จำนวนครั้งของการเกิดอัคคีภัยในบ่อขยะ		2	0				

3.2 ข้อมูลสถิติ ตัวชี้วัด ตามประเด็นการพัฒนาในแผนพัฒนาจังหวัดนครพนม

(1) ผังข้อมูลสถิติ ตัวชี้วัด ตามประเด็นการพัฒนาในแผนพัฒนาจังหวัดนครพนม

ประเด็นการพัฒนา	เป้าประสงค์เชิงยุทธศาสตร์	ตัวชี้วัด	รายการสถิติ	มี/ไม่มีฐานข้อมูล	วิธีการเก็บรวบรวมข้อมูล	หน่วยนับ	ความถี่ของข้อมูล	ระดับการนำเสนอ	หน่วยงานผู้รับผิดชอบ
ประเด็นการพัฒนาที่ 1 การพัฒนาคุณภาพ ทางการท่องเที่ยวและ บริการ	เป็นศูนย์กลางการ ท่องเที่ยวในอนุภูมิภาคกลุ่ม แม่น้ำโขง	จำนวนนักท่องเที่ยวแยกตามสัญชาติ	- จำนวนนักท่องเที่ยวแยกตามสัญชาติ	มี	รายงาน	คน			ท่องเที่ยวและกีฬาจังหวัด
		ค่าใช้จ่ายเฉลี่ยของนักท่องเที่ยวต่อหัว	- ค่าใช้จ่ายเฉลี่ยของนักท่องเที่ยวต่อหัว	มี	รายงาน	บาท/คน			ท่องเที่ยวและกีฬาจังหวัด
		ระยะเวลาการเข้าพักเฉลี่ยของนักท่องเที่ยว	- ระยะเวลาการเข้าพักเฉลี่ยของนักท่องเที่ยว	มี	รายงาน	วัน(คืน)/คน			ท่องเที่ยวและกีฬาจังหวัด
		จำนวนสถานประกอบ การธุรกิจท่องเที่ยว อาทิ โรงแรม บริษัททัวร์ ร้านเช่ารถ	- จำนวนสถานประกอบ การธุรกิจท่องเที่ยว อาทิ โรงแรม บริษัททัวร์ ร้านเช่ารถ	มี	รายงาน	แห่ง	เดือน		ท่องเที่ยวและกีฬาจังหวัด
		จำนวนแหล่งท่องเที่ยวและ กิจกรรมการท่องเที่ยวของจังหวัด	- จำนวนแหล่งท่องเที่ยวและ กิจกรรมการท่องเที่ยวของจังหวัด	มี	รายงาน	แห่ง			ท่องเที่ยวและกีฬาจังหวัด
		รูปแบบการเดินทางของนักท่องเที่ยวและข้อมูลต่างๆ ที่เกี่ยวข้อง	- รูปแบบการเดินทางของนักท่องเที่ยวและข้อมูลต่างๆ ที่เกี่ยวข้อง	มี		รูปแบบ			ท่องเที่ยวและกีฬาจังหวัด
			- เส้นทางระหว่าง นครพนม-แขวงคำม่วน	มี	รายงาน	เส้นทาง	เดือน		สำนักงานแขวงทางหลวง นครพนม

ประเด็นการพัฒนา	เป้าประสงค์เชิงยุทธศาสตร์	ตัวชี้วัด	รายการสถิติ	มี/ไม่มีฐานข้อมูล	วิธีการเก็บรวบรวมข้อมูล	หน่วยนับ	ความถี่ของข้อมูล	ระดับการนำเสนอ	หน่วยงานผู้รับผิดชอบ
		เส้นทางและระยะทางที่เชื่อมโยงระหว่างประเทศ	- เส้นทางระหว่างนครพนมถึงฝั่ง สปป.ลาว			เส้นทาง			สำนักงานแขวงทางหลวงนครพนม
			- เส้นทางระหว่างนครพนมถึงเวียตนาม			เส้นทาง			สำนักงานแขวงทางหลวงนครพนม
		รูปแบบของการคมนาคมขนส่งต่างๆ อาทิ เส้นทางรถบัส เครื่องบิน	- รูปแบบของการคมนาคมขนส่งต่างๆ อาทิ เส้นทางรถบัส เครื่องบิน	มี		รูปแบบ			สำนักงานแขวงทางหลวงนครพนม
		จำนวนที่พักโฮมสเตย์ที่บริหารโดยชุมชนและชาวบ้าน	- จำนวนที่พักโฮมสเตย์ที่บริหารโดยชุมชนและชาวบ้าน	มี	การรับสมัครเข้ารวมๆ	แห่ง	1 ครั้ง/ปี		ท่องเที่ยวและกีฬาจังหวัด
		จำนวนเครือข่ายการท่องเที่ยวโดยชุมชน	- จำนวนเครือข่ายการท่องเที่ยวโดยชุมชน	มี	การสำรวจและบันทึก	เครือข่าย	1 ครั้ง/ปี		ท่องเที่ยวและกีฬาจังหวัด
		จำนวนชุมชนและชาวบ้านที่ได้รับการอบรมเรื่องการบริหารจัดการการท่องเที่ยว	- จำนวนชุมชนและชาวบ้านที่ได้รับการอบรมเรื่องการบริหารจัดการการท่องเที่ยว	มี	อบรมและจัดทำทะเบียน	ชุมชน	1-2 ครั้ง/ปี		ท่องเที่ยวและกีฬาจังหวัด
		จำนวนแหล่งท่องเที่ยวที่มีร้านค้าขายของที่ระลึกชุมชน	- จำนวนแหล่งท่องเที่ยวที่มีร้านค้าขายของที่ระลึกชุมชน	มี		แห่ง	1 ครั้ง/ปี		ท่องเที่ยวและกีฬาจังหวัด
		จำนวนผู้ประกอบการด้านการท่องเที่ยวรายใหม่	- จำนวนผู้ประกอบการด้านการท่องเที่ยวรายใหม่	มี	ทะเบียน	ราย			องค์กรปกครองส่วนท้องถิ่น/ท่องเที่ยวและกีฬาจังหวัด

ประเด็นการพัฒนา	เป้าประสงค์เชิงยุทธศาสตร์	ตัวชี้วัด	รายการสถิติ	มี/ไม่มีฐานข้อมูล	วิธีการเก็บรวบรวมข้อมูล	หน่วยนับ	ความถี่ของข้อมูล	ระดับการนำเสนอ	หน่วยงานผู้รับผิดชอบ
		จำนวนเงินลงทุนด้านการท่องเที่ยวของผู้ประกอบการ	- จำนวนเงินลงทุนด้านการท่องเที่ยวของผู้ประกอบการ	มี	ทะเบียน	บาท	เดือน		สำนักงานพาณิชย์จังหวัดนครพนม
		จำนวนและประเภทการร้องเรียนของนักท่องเที่ยว	- จำนวนและประเภทการร้องเรียนของนักท่องเที่ยว	มี	ทะเบียน	เรื่อง	เดือน		สำนักงานตำรวจท่องเที่ยว
		จำนวนคดีความที่เกิดขึ้นกับนักท่องเที่ยว	- จำนวนคดีความที่เกิดขึ้นกับนักท่องเที่ยว	มี	ทะเบียน	คดี	รายเดือน		ตำรวจภูธรจังหวัดนครพนม
		จำนวนอุบัติเหตุที่เกิดขึ้นกับนักท่องเที่ยว	- จำนวนอุบัติเหตุที่เกิดขึ้นกับนักท่องเที่ยว	มี	ทะเบียน	ครั้ง	รายเดือน		ตำรวจภูธรจังหวัดนครพนม
		จำนวนนักท่องเที่ยวต่างประเทศที่ใช้บริการมัคคุเทศน์	- จำนวนนักท่องเที่ยวต่างประเทศที่ใช้บริการมัคคุเทศน์	ไม่มี	ปี	คน			ท่องเที่ยวและกีฬาจังหวัด
		จำนวนมัคคุเทศน์ในจังหวัด	- จำนวนมัคคุเทศน์ในจังหวัด	มี		คน			ท่องเที่ยวและกีฬาจังหวัด
		จำนวนสถานศึกษาในจังหวัดที่เปิดฝึกอบรมบุคลากรท่องเที่ยว	- จำนวนสถานศึกษาในจังหวัดที่เปิดฝึกอบรมบุคลากรท่องเที่ยว	มี		แห่ง			ม.นครพนม
		เครือข่ายผู้ประกอบการท่องเที่ยวของจังหวัด	- เครือข่ายผู้ประกอบการท่องเที่ยวของจังหวัด	มี		เครือข่าย			ท่องเที่ยวและกีฬาจังหวัด

ประเด็นการพัฒนา	เป้าประสงค์เชิงยุทธศาสตร์	ตัวชี้วัด	รายการสถิติ	มี/ไม่มี ฐานข้อมูล	วิธีการเก็บ รวบรวม ข้อมูล	หน่วยนับ	ความถี่ ของข้อมูล	ระดับการ นำเสนอ	หน่วยงานผู้รับผิดชอบ
		จำนวนแหล่งท่องเที่ยวใน จังหวัดที่มีป้ายหรือ เอกสารแสดงข้อมูล ความสำคัญทางศาสนา หรือประวัติศาสตร์	- จำนวนแหล่งท่องเที่ยว ในจังหวัดที่มีป้ายหรือ เอกสารแสดงข้อมูล ความสำคัญทางศาสนา หรือประวัติศาสตร์	มี		แห่ง			ท่องเที่ยวและกีฬาจังหวัด
		จำนวนแหล่งท่องเที่ยวใน จังหวัดที่มีป้ายมักคุเทศน์ ท้องถิ่น (มักคุเทศน์น้อย) บรรยายให้ความรู้	- จำนวนแหล่งท่องเที่ยว ในจังหวัดที่มีมักคุเทศน์ ท้องถิ่น (มักคุเทศน์น้อย) บรรยายให้ความรู้	มี		แห่ง			ท่องเที่ยวและกีฬาจังหวัด
		จำนวนแหล่งท่องเที่ยวที่ ได้รับการรับรอง มาตรฐาน	- จำนวนแหล่งท่องเที่ยวที่ ได้รับการรับรอง มาตรฐาน	มี		แห่ง			ท่องเที่ยวและกีฬาจังหวัด
		จำนวนแหล่งท่องเที่ยวที่ ผ่านการประเมินคุณภาพ แหล่งท่องเที่ยวระดับ จังหวัด	- จำนวนแหล่งท่องเที่ยวที่ ผ่านการประเมินคุณภาพ แหล่งท่องเที่ยวระดับ จังหวัด	มี	ออกตรวจ ประเมิน	แห่ง	1 ปี/ครั้ง		ท่องเที่ยวและกีฬาจังหวัด
		จำนวนแหล่งท่องเที่ยว ใหม่ที่ได้รับการพัฒนา ของจังหวัด	- จำนวนแหล่งท่องเที่ยว ใหม่ที่ได้รับการพัฒนา ของจังหวัด	มี		แห่ง			ท่องเที่ยวและกีฬาจังหวัด
		จำนวนกิจกรรมการ ท่องเที่ยวของจังหวัดที่ เชื่อมโยงกับประเทศ เพื่อนบ้านในแต่ละปี	- จำนวนกิจกรรมการ ท่องเที่ยวของจังหวัดที่ เชื่อมโยงกับประเทศ เพื่อนบ้านในแต่ละปี	มี		กิจกรรม			ท่องเที่ยวและกีฬาจังหวัด

ประเด็นการพัฒนา	เป้าประสงค์เชิงยุทธศาสตร์	ตัวชี้วัด	รายการสถิติ	มี/ไม่มีฐานข้อมูล	วิธีการเก็บรวบรวมข้อมูล	หน่วยนับ	ความถี่ของข้อมูล	ระดับการนำเสนอ	หน่วยงานผู้รับผิดชอบ
		จำนวนการเชิญการท่องเที่ยวของประเทศไทยเพื่อนบ้านมาร่วมจัดกิจกรรมในจังหวัด	- จำนวนการเชิญการท่องเที่ยวของประเทศไทยเพื่อนบ้านมาร่วมจัดกิจกรรมในจังหวัด	มี		ครั้ง			ท่องเที่ยวและกีฬาจังหวัด
		จำนวนห้องน้ำในสถานที่ท่องเที่ยวที่ได้รับการพัฒนาให้สะอาดได้มาตรฐาน	- จำนวนห้องน้ำในสถานที่ท่องเที่ยวที่ได้รับการพัฒนาให้สะอาดได้มาตรฐาน	มี	แฟ้มเอกสาร	แห่ง	รายปี		ท่องเที่ยวและกีฬาจังหวัด
		จำนวนสถานที่ท่องเที่ยวที่มีป้ายบอกทางหรือแสดงรายละเอียดเป็นภาษาอังกฤษ/ภาษาประเทศเพื่อนบ้าน	- จำนวนสถานที่ท่องเที่ยวที่มีป้ายบอกทางหรือแสดงรายละเอียดเป็นภาษาอังกฤษ/ภาษาประเทศเพื่อนบ้าน	มี		แห่ง			ท่องเที่ยวและกีฬาจังหวัด
		จำนวนสถานที่ท่องเที่ยวที่มีการพัฒนาสิ่งอำนวยความสะดวกสำหรับผู้พิการ	- จำนวนสถานที่ท่องเที่ยวที่มีการพัฒนาสิ่งอำนวยความสะดวกสำหรับผู้พิการ	มี		แห่ง			ท่องเที่ยวและกีฬาจังหวัด
		จำนวนผู้ประกอบการลงทะเบียนนิติบุคคลโรงแรม ที่พักและธุรกิจเกี่ยวเนื่อง	- จำนวนผู้ประกอบการลงทะเบียนนิติบุคคลโรงแรม ที่พักและธุรกิจเกี่ยวเนื่อง	มี		แห่ง			ที่ทำการปกครองจังหวัดนครพนม
		จำนวนโรงแรมที่พักเกตส์เฮ้าท์และโฮมสเตย์	- จำนวนโรงแรมที่พักเกตส์เฮ้าท์และโฮมสเตย์	มี		แห่ง			ที่ทำการปกครอง(โรงแรม)(เกตส์เฮ้าท์,โฮมสเตย์)
		จำนวนสปา สถานให้บริการด้านสุขภาพ	- จำนวนสปา สถานให้บริการด้านสุขภาพ	มี	สำรวจ	แห่ง	ครั้ง/ปี		สำนักงานสาธารณสุขจังหวัดนครพนม

ประเด็นการพัฒนา	เป้าประสงค์เชิงยุทธศาสตร์	ตัวชี้วัด	รายการสถิติ	มี/ไม่มีฐานข้อมูล	วิธีการเก็บรวบรวมข้อมูล	หน่วยนับ	ความถี่ของข้อมูล	ระดับการนำเสนอ	หน่วยงานผู้รับผิดชอบ
		จำนวนร้านอาหารที่ผ่านมาตรฐานการรับรองคุณภาพ	- จำนวนร้านอาหารที่ผ่านมาตรฐานการรับรองคุณภาพ	มี	สำรวจ	แห่ง	ครั้ง/ปี		สำนักงานสาธารณสุขจังหวัดนครพนม
		จำนวนธุรกิจนำเที่ยว	- จำนวนธุรกิจนำเที่ยว	มี		ราย			การท่องเที่ยวแห่งประเทศไทย สำนักงานนครพนม
		จำนวนสินค้าของฝาก (OTOP) ระดับ 5 ดาวของจังหวัด	- จำนวนสินค้าของฝาก (OTOP) ระดับ 5 ดาวของจังหวัด	มี	รายงาน	รายการ	เดือน		สำนักงานพัฒนาชุมชนจังหวัดนครพนม
		จำนวนนักท่องเที่ยวกลุ่มเป้าหมายที่เพิ่มขึ้น	- จำนวนนักท่องเที่ยวกลุ่มเป้าหมายที่เพิ่มขึ้น	มี		คน			การท่องเที่ยวแห่งประเทศไทย สำนักงานนครพนม
		จำนวนการประชาสัมพันธ์การท่องเที่ยว (Review) ผ่านสื่อต่างๆอาทิ นิตยสาร ทวี	- จำนวนการประชาสัมพันธ์การท่องเที่ยว (Review) ผ่านสื่อต่างๆอาทิ นิตยสาร ทวี	มี		ครั้ง			การท่องเที่ยวแห่งประเทศไทย สำนักงานนครพนม
		จำนวนงานเทศกาลที่ได้รับการยอมรับและเป็นที่รู้จักในระดับนานาชาติ	- จำนวนงานเทศกาลที่ได้รับการยอมรับและเป็นที่รู้จักในระดับนานาชาติ	มี		เทศกาล			ท่องเที่ยวและกีฬาจังหวัดนครพนม
			- จำนวนนักท่องเที่ยวที่เข้ามาในจังหวัดในช่วงเทศกาล	มี		คน			การท่องเที่ยวแห่งประเทศไทย สำนักงานนครพนม/สำนักงานจังหวัดนครพนม

ประเด็นการพัฒนา	เป้าประสงค์เชิงยุทธศาสตร์	ตัวชี้วัด	รายการสถิติ	มี/ไม่มีฐานข้อมูล	วิธีการเก็บรวบรวมข้อมูล	หน่วยนับ	ความถี่ของข้อมูล	ระดับการนำเสนอ	หน่วยงานผู้รับผิดชอบ
		จำนวนผู้เข้าชมเว็บไซต์/ Facebook การท่องเที่ยวของจังหวัด	- จำนวนผู้เข้าชมเว็บไซต์/ Facebook การท่องเที่ยวของจังหวัด	มี	ข้อมูลในเว็บไซต์	ครั้ง			การท่องเที่ยวแห่งประเทศไทย สำนักงานนครพนม
ประเด็นการพัฒนาที่ 2 การพัฒนาการเกษตรและอุตสาหกรรมเกษตรเป็นมิตรกับสิ่งแวดล้อม	1. ผลผลิตทางการเกษตรมีคุณภาพ มีมาตรฐานปลอดภัย และเป็นมิตรกับสิ่งแวดล้อม 2. เกษตรกรมีคุณภาพชีวิตที่ดีตามแนวทางของปรัชญาเศรษฐกิจพอเพียง	จำนวนผู้ประกอบการที่เข้าร่วมโครงการอุตสาหกรรมสีเขียว	- จำนวนผู้ประกอบการที่เข้าร่วมโครงการอุตสาหกรรมสีเขียว			ราย (แห่ง)	รายปี		สำนักงานอุตสาหกรรมจังหวัด
		จำนวนผู้ประกอบการที่เข้าร่วมโครงการอุตสาหกรรมสีเขียว ระดับ 1-3	- จำนวนผู้ประกอบการที่เข้าร่วมโครงการอุตสาหกรรมสีเขียว ระดับ 1-3			ราย (แห่ง)	รายปี		สำนักงานอุตสาหกรรมจังหวัด
		การมีผังเมือง (Zoning) ที่มีการจำแนกพื้นที่ระหว่างเขตเกษตรอุตสาหกรรมและชุมชน	- การมีผังเมือง (Zoning) ที่มีการจำแนกพื้นที่ระหว่างเขตเกษตรอุตสาหกรรมและชุมชน			มี/(ไม่มี)	รายปี		สำนักงานโยธาธิการจังหวัดนครพนม

ประเด็นการพัฒนา	เป้าประสงค์เชิงยุทธศาสตร์	ตัวชี้วัด	รายการสถิติ	มี/ไม่มีฐานข้อมูล	วิธีการเก็บรวบรวมข้อมูล	หน่วยนับ	ความถี่ของข้อมูล	ระดับการนำเสนอ	หน่วยงานผู้รับผิดชอบ
		การมีระบบจัดการมลพิษจากภาคอุตสาหกรรม (คุณภาพอากาศ/คุณภาพน้ำ ขยะและของเสียอันตรายในชุมชนและอุตสาหกรรม)	- ร้อยละของสถานประกอบการที่มีระบบจัดการมลพิษจากภาคอุตสาหกรรม (เครื่องกำจัดมลพิษทางอากาศ/บ่อบำบัดน้ำเสียระบบกำจัดขยะและของเสียอันตรายในชุมชนและอุตสาหกรรมที่ถูกต้องและได้มาตรฐาน)ต่อสถานประกอบการทั้งหมด			ร้อยละ	รายปี		สำนักงานอุตสาหกรรมจังหวัด
			- ร้อยละของปริมาณขยะมลพิษจากภาคอุตสาหกรรมและชุมชนที่ผ่านการบำบัดเมื่อเทียบกับปริมาณขยะทั้งหมด			ร้อยละ	รายปี		สำนักงานอุตสาหกรรมจังหวัด/เทศบาลเมือง
			- รายงานการตรวจสอบคุณภาพสิ่งแวดล้อม			รายงาน	รายปี		สำนักงานสิ่งแวดล้อมที่ 9 อุดรธานี
		จำนวนโครงการเสริมสร้างจิตสำนึกรับผิดชอบต่อทุกภาคส่วนต่อสิ่งแวดล้อม	- จำนวนโครงการเสริมสร้างจิตสำนึกรับผิดชอบต่อทุกภาคส่วนต่อสิ่งแวดล้อม			โครงการ	รายปี		สำนักงานทรัพยากรธรรมชาติและสิ่งแวดล้อมจังหวัด

ประเด็นการพัฒนา	เป้าประสงค์เชิงยุทธศาสตร์	ตัวชี้วัด	รายการสถิติ	มี/ไม่มีฐานข้อมูล	วิธีการเก็บรวบรวมข้อมูล	หน่วยนับ	ความถี่ของข้อมูล	ระดับการนำเสนอ	หน่วยงานผู้รับผิดชอบ
		จำนวนผู้ประกอบการที่เข้าร่วมโครงการเสริมสร้างจิตสำนึกรับผิดชอบต่อสังคมส่วนต่อสิ่งแวดล้อม	- จำนวนผู้ประกอบการที่เข้าร่วมโครงการเสริมสร้างจิตสำนึกรับผิดชอบต่อสิ่งแวดล้อม			ราย (แห่ง)	รายปี		สำนักงานทรัพยากรธรรมชาติและสิ่งแวดล้อมจังหวัด/สำนักงานอุตสาหกรรมจังหวัด
		การมีเครือข่ายเฝ้าระวังการก่อมลพิษจากโรงงานอุตสาหกรรม	- จำนวนเครือข่ายเฝ้าระวังการก่อมลพิษจากโรงงานอุตสาหกรรม			เครือข่าย	รายปี		สำนักงานทรัพยากรธรรมชาติและสิ่งแวดล้อมจังหวัด
		การมีระบบประเมินผลการดำเนินงานป้องกันและแก้ไขปัญหาในระดับพื้นที่	- รายงานประเมินผลการดำเนินงานป้องกันและแก้ไขปัญหาในระดับพื้นที่			รายงาน	รายปี		สำนักงานทรัพยากรธรรมชาติและสิ่งแวดล้อมจังหวัด
		จำนวนสถานประกอบการที่ผ่านการรับรองมาตรฐานอุตสาหกรรมสีเขียวตามเกณฑ์มาตรฐานของกระทรวงอุตสาหกรรม	- จำนวนสถานประกอบการที่ผ่านการรับรองมาตรฐานอุตสาหกรรมสีเขียวตามเกณฑ์มาตรฐานของกระทรวงอุตสาหกรรม			ราย (แห่ง)	รายปี		สำนักงานอุตสาหกรรมจังหวัด
ประเด็นการพัฒนาที่ 3 การพัฒนาการค้าและการลงทุน	เป็นศูนย์กลางการค้าชายแดนและการลงทุนประตูเศรษฐกิจสู่อาเซียนและจีนตอนใต้-ตะวันออก	จำนวนเส้นทางและระยะทางถนนที่เชื่อมโยงระหว่างประเทศ	- จำนวนเส้นทางและระยะทางถนนที่เชื่อมโยงระหว่างประเทศ	มี	สำรวจ	เส้นทาง (กิโลเมตร)			แขวงทางหลวง
		รูปแบบของการคมนาคมขนส่งต่างๆ อาทิ เส้นทางรถบัส เครื่องบิน	- รูปแบบของการคมนาคมขนส่งทางบก	มี	สำรวจ	รูปแบบ			ขนส่งจังหวัด

ประเด็นการพัฒนา	เป้าประสงค์เชิงยุทธศาสตร์	ตัวชี้วัด	รายการสถิติ	มี/ไม่มีฐานข้อมูล	วิธีการเก็บรวบรวมข้อมูล	หน่วยนับ	ความถี่ของข้อมูล	ระดับการนำเสนอ	หน่วยงานผู้รับผิดชอบ
		จำนวนด้านการค้าหรือจุดผ่อนปรนบริเวณแนวพรมแดน	- จำนวนด้านการค้าหรือจุดผ่อนปรนบริเวณแนวพรมแดน	มี	ทะเบียน	ด่าน			ด้านศุลกากร
		ระยะเวลาการดำเนินการในการทำธุรกรรมผ่านแดน	- ระยะเวลาการดำเนินการในการทำธุรกรรมผ่านแดน	มี	ทะเบียน	นาที/ธุรกรรม			ด้านศุลกากร
		ความพึงพอใจของผู้ประกอบการที่มีต่อการให้บริการของระบบและเจ้าหน้าที่	- ความพึงพอใจของผู้ประกอบการที่มีต่อการให้บริการของระบบและเจ้าหน้าที่	มี	สำรวจ	ร้อยละ			ด้านศุลกากร
		จำนวนข้อมูลการค้าและการส่งออกที่มีของจังหวัด	- จำนวนข้อมูลการค้าและการส่งออกที่มีของจังหวัด	มี	รายงาน	รายการ			สำนักงานพาณิชย์จังหวัด
		จำนวนการประชุมหารือหรือการจัดกิจกรรมแลกเปลี่ยนเยี่ยมเยือนของเจ้าหน้าที่ระหว่างนครพนมกับประเทศเพื่อนบ้าน	- จำนวนการประชุมหารือหรือการจัดกิจกรรมแลกเปลี่ยนเยี่ยมเยือนของเจ้าหน้าที่ระหว่างนครพนมกับประเทศเพื่อนบ้าน	มี	รายงาน	ครั้ง			สำนักงานจังหวัด (กลุ่มยุทธศาสตร์จังหวัด)
		จำนวนโครงการความร่วมมือระหว่างประเทศ	- จำนวนโครงการความร่วมมือระหว่างประเทศ	มี	รายงาน	โครงการ			สำนักงานจังหวัด
		จำนวนผู้ประกอบการจากประเทศเพื่อนบ้านที่เข้ามาทำการค้าการลงทุนในนครพนม	- จำนวนผู้ประกอบการจากประเทศเพื่อนบ้านที่เข้ามาทำการค้าการลงทุนในนครพนม	มี	ทะเบียน	แห่ง			สำนักงานธุรกิจการค้า (พาณิชย์จังหวัด)

ประเด็นการพัฒนา	เป้าประสงค์เชิงยุทธศาสตร์	ตัวชี้วัด	รายการสถิติ	มี/ไม่มีฐานข้อมูล	วิธีการเก็บรวบรวมข้อมูล	หน่วยนับ	ความถี่ของข้อมูล	ระดับการนำเสนอ	หน่วยงานผู้รับผิดชอบ
		มูลค่าการค้า (ส่งออก-นำเข้า) การลงทุนระหว่างนครพนมกับประเทศเพื่อนบ้าน	- มูลค่าการค้า (ส่งออก-นำเข้า) การลงทุนระหว่างนครพนมกับประเทศเพื่อนบ้าน	มี	รายงาน	ล้านบาท			สำนักงานพาณิชย์จังหวัด
		จำนวนผู้ประกอบการที่ยื่นคำร้องขอเครื่องหมายการค้า	- จำนวนผู้ประกอบการที่ยื่นคำร้องขอเครื่องหมายการค้า	มี	รายงาน	ราย (แห่ง)			สำนักงานพาณิชย์จังหวัด
		การกำกับดูแลที่ด่านจุดผ่านแดน	- การกำกับดูแลที่ด่านจุดผ่านแดน	มี	ทะเบียน	มี/(ไม่มี)			ด่านศุลกากร
		จำนวนผู้ประกอบการวิสาหกิจใหม่ที่ขอรับการจดทะเบียน	- จำนวนผู้ประกอบการวิสาหกิจใหม่ที่ขอรับการจดทะเบียน	มี	รายงาน	ราย (แห่ง)			สำนักงานพาณิชย์จังหวัด
		จำนวนสถานประกอบธุรกิจด้านการค้าการส่งออกเพื่อค่านายหน้า	- จำนวนสถานประกอบธุรกิจด้านการค้าการส่งออกเพื่อค่านายหน้า	มี	ทะเบียน	แห่ง			สำนักงานพาณิชย์จังหวัด
		จำนวนผู้ประกอบการค้าที่เข้ารับการฝึกอบรมทักษะและสมรรถภาพ	- จำนวนผู้ประกอบการค้าที่เข้ารับการฝึกอบรมทักษะและสมรรถภาพ	มี		ราย (แห่ง)			สำนักงานพัฒนาฝีมือแรงงานจังหวัดนครพนม
		จำนวนผู้เข้ารับการอบรมทักษะภาษาต่างประเทศที่ผ่านเกณฑ์การฝึกอบรม	- จำนวนผู้เข้ารับการอบรมทักษะภาษาต่างประเทศที่ผ่านเกณฑ์การฝึกอบรม	มี		คน			สำนักงานพัฒนาฝีมือแรงงานจังหวัดนครพนม
		จำนวนผู้ประกอบการที่มีเว็บไซต์หรือทำธุรกรรมทาง E-Commerce	- จำนวนผู้ประกอบการที่มีเว็บไซต์หรือทำธุรกรรมทาง E-Commerce	มี		ราย (แห่ง)			สำนักงานพาณิชย์จังหวัด

ประเด็นการพัฒนา	เป้าประสงค์เชิงยุทธศาสตร์	ตัวชี้วัด	รายการสถิติ	มี/ไม่มีฐานข้อมูล	วิธีการเก็บรวบรวมข้อมูล	หน่วยนับ	ความถี่ของข้อมูล	ระดับการนำเสนอ	หน่วยงานผู้รับผิดชอบ
		จำนวนเครือข่ายผู้ประกอบการการค้า (จำแนกตามประเภทสินค้า)	- จำนวนเครือข่ายผู้ประกอบการการค้า (จำแนกตามประเภทสินค้า)	มี		เครือข่าย			สำนักงานพาณิชย์จังหวัด/ สำนักงานพัฒนาชุมชน
		จำนวนเที่ยวรถขนส่งสินค้าที่ให้บริการระหว่างประเทศในแต่ละเดือน	- จำนวนเที่ยวรถขนส่งสินค้าที่ให้บริการระหว่างประเทศในแต่ละเดือน	มี		เที่ยว/ เดือน			ด้านศุลกากร
		ค่าใช้จ่ายด้านภาษีเทียบกับต้นทุนทั้งหมด	- ค่าใช้จ่ายด้านภาษีเทียบกับต้นทุนทั้งหมด	มี		ร้อยละ			สำนักงานสรรพากรพื้นที่จังหวัดนครพนม (ใช้แบบฟอร์มของสนง.สรรพากร)
ประเด็นการพัฒนาที่ 4 การพัฒนาสังคมและคุณภาพชีวิตเพื่อสร้างความสุขอย่างยั่งยืน	สังคมน่าอยู่ คุณภาพชีวิตที่ดี มีความสุขอย่างยั่งยืน	จำนวนผู้ว่างงานในพื้นที่	- จำนวนผู้ว่างงานในพื้นที่	มี	ทะเบียน	คน			สำนักงานสถิติจังหวัด
		จำนวนโครงการ/ผู้เข้าร่วม เสริมความรู้/ทักษะฝีมือในสาขาที่จำเป็น	- จำนวนโครงการ/ผู้เข้าร่วม เสริมความรู้/ทักษะฝีมือในสาขาที่จำเป็น	มี	ทะเบียน/ รายงาน	โครงการ (คน)			สำนักงานพัฒนาฝีมือแรงงานจังหวัด
		จำนวนผู้เจ็บป่วยจากการทำงาน	- จำนวนผู้เจ็บป่วยจากการทำงาน	มี	ทะเบียน/ รายงาน	คน			สำนักงานสวัสดิการและคุ้มครองแรงงานจังหวัด/สำนักงานประกันสังคมจังหวัด
		จำนวนอุบัติเหตุของแรงงานในสถานประกอบการ	- จำนวนอุบัติเหตุของแรงงานในสถานประกอบการ	มี	ทะเบียน/ รายงาน	คน(ครั้ง)			สำนักงานประกันสังคมจังหวัด

ประเด็นการพัฒนา	เป้าประสงค์เชิงยุทธศาสตร์	ตัวชี้วัด	รายการสถิติ	มี/ไม่มีฐานข้อมูล	วิธีการเก็บรวบรวมข้อมูล	หน่วยนับ	ความถี่ของข้อมูล	ระดับการนำเสนอ	หน่วยงานผู้รับผิดชอบ
		จำนวนโครงการ/ผู้เข้าร่วมเพิ่มความรู้ทักษะแก่ชุมชนให้มีอาชีพเสริมเพื่อสร้างรายได้	- จำนวนโครงการ/ผู้เข้าร่วมเพิ่มความรู้ทักษะแก่ชุมชนให้มีอาชีพเสริมเพื่อสร้างรายได้	มี	ทะเบียน/รายงาน	โครงการ (คน)			สำนักงานพัฒนาฝีมือแรงงานจังหวัด
		มีการสร้างอาชีพที่เหมาะสมกับชุมชน	- จำนวนหลักสูตร/ผู้เข้าร่วม การสร้างอาชีพที่เหมาะสมกับชุมชน	มี	ทะเบียน/รายงาน	หลักสูตร (คน)			สำนักงานพัฒนาฝีมือแรงงานจังหวัด
		จำนวนกิจกรรม/ผู้เข้าร่วมส่งเสริมการออมในชุมชน	- จำนวนกิจกรรม/ผู้เข้าร่วม ส่งเสริมการออมในชุมชน	มี	ทะเบียน/รายงาน	กิจกรรม (คน)			สำนักงานพัฒนาสังคมและความมั่นคงมนุษย์จังหวัด/สำนักงานพัฒนาชุมชนจังหวัด
		จำนวนกลุ่มในรูปแบบสหกรณ์/วิสาหกิจชุมชน	- จำนวนกลุ่มในรูปแบบสหกรณ์/วิสาหกิจชุมชน	มี	ทะเบียน/รายงาน	กลุ่ม(คน)			สำนักงานเกษตรจังหวัดนครพนม/สำนักงานพัฒนาชุมชนจังหวัด/สำนักงานสหกรณ์จังหวัด
		จำนวนการเกิดอุบัติเหตุบนท้องถนน	- จำนวนการเกิดอุบัติเหตุบนท้องถนน	มี	รายงาน	ครั้ง			ตำรวจภูธรจังหวัดนครพนม
		จำนวนคดีอาชญากรรมในพื้นที่	- จำนวนคดีอาชญากรรมในพื้นที่	มี	รายงาน	คดี			ตำรวจภูธรจังหวัดนครพนม
		จำนวนอาสาสมัครจากประชาชนในการดูแลรักษาความปลอดภัยในชีวิตและทรัพย์สินของชุมชน	- จำนวนอาสาสมัครจากประชาชนในการดูแลรักษาความปลอดภัยในชีวิตและทรัพย์สินของชุมชน	มี	รายงาน	คน			ตำรวจภูธรจังหวัดนครพนม

ประเด็นการพัฒนา	เป้าประสงค์เชิงยุทธศาสตร์	ตัวชี้วัด	รายการสถิติ	มี/ไม่มีฐานข้อมูล	วิธีการเก็บรวบรวมข้อมูล	หน่วยนับ	ความถี่ของข้อมูล	ระดับการนำเสนอ	หน่วยงานผู้รับผิดชอบ
		จำนวนครั้งในการตรวจสอบและปราบปรามแรงงานต่างด้าว	- จำนวนครั้งในการตรวจสอบและปราบปรามแรงงานต่างด้าว	มี	รายงาน	ครั้ง			ตำรวจภูธรจังหวัดนครพนม/สำนักงานแรงงานจังหวัดนครพนม/ที่ทำการปกครองจังหวัด
		จำนวนกิจกรรม/ผู้เข้าร่วมสร้างความสัมพันธ์ในครอบครัว	- จำนวนกิจกรรม/ผู้เข้าร่วมสร้างความสัมพันธ์ในครอบครัว	มี	รายงาน	กิจกรรม (คน)			สำนักงานพัฒนาสังคมและความมั่นคงมนุษย์จังหวัดนครพนม
		จำนวนกิจกรรม/ผู้เข้าร่วมส่งเสริมกิจกรรมสร้างศีลธรรม จริยธรรมในครอบครัว	- จำนวนกิจกรรม/ผู้เข้าร่วม ส่งเสริมกิจกรรมสร้างศีลธรรม จริยธรรมในครอบครัว	มี	รายงาน	กิจกรรม (คน)			สำนักงานพัฒนาสังคมและความมั่นคงมนุษย์จังหวัดนครพนม
		จำนวนกิจกรรม/ผู้เข้าร่วมสร้างเสริมความสามัคคีในครอบครัวและชุมชน	- จำนวนกิจกรรม/ผู้เข้าร่วม สร้างเสริมความสามัคคีในครอบครัวและชุมชน	มี	รายงาน	กิจกรรม (คน)			สำนักงานพัฒนาสังคมและความมั่นคงมนุษย์จังหวัดนครพนม
ประเด็นการพัฒนาที่ 5 การรักษาความมั่นคงและ ความสงบเรียบร้อย	เมืองแห่งความมั่นคงปลอดภัยในชีวิตและทรัพย์สิน และการมีความสัมพันธ์ที่ดีกับประเทศเพื่อนบ้าน	จำนวนด้านตรวจยาเสพติดบริเวณพรมแดนประเทศเพื่อนบ้าน	- จำนวนด้านตรวจยาเสพติดบริเวณพรมแดนประเทศเพื่อนบ้าน			แห่ง			ที่ทำการปกครองจังหวัด/ศูนย์อำนวยการป้องกันและปราบปรามยาเสพติด/สถานีตำรวจภูธรจังหวัดนครพนม
		จำนวนครั้งของการตรวจพบยาเสพติด (รายเดือน)	- จำนวนครั้งของการตรวจพบยาเสพติด (รายเดือน)			ครั้ง			ศูนย์อำนวยการป้องกันและปราบปรามยาเสพติด
		ปริมาณและมูลค่าของยาเสพติดที่ตรวจพบ (รายเดือน)	- ปริมาณและมูลค่าของยาเสพติดที่ตรวจพบ (รายเดือน)			กิโลกรัม (บาท)			ศูนย์อำนวยการป้องกันและปราบปรามยาเสพติด

ประเด็นการพัฒนา	เป้าประสงค์เชิงยุทธศาสตร์	ตัวชี้วัด	รายการสถิติ	มี/ไม่มีฐานข้อมูล	วิธีการเก็บรวบรวมข้อมูล	หน่วยนับ	ความถี่ของข้อมูล	ระดับการนำเสนอ	หน่วยงานผู้รับผิดชอบ
		จำนวนครั้งของกิจกรรมความร่วมมือในการป้องกันการลักลอบขนยาเสพติดกับประเทศเพื่อนบ้าน	- จำนวนครั้งของกิจกรรมความร่วมมือในการป้องกันการลักลอบขนยาเสพติดกับประเทศเพื่อนบ้าน			ครั้ง			ศูนย์อำนวยการป้องกันและปราบปรามยาเสพติด
		การพัฒนาผู้นำชุมชน-ท้องถิ่นจัดการปัญหา ยาเสพติด	- การพัฒนาผู้นำชุมชน-ท้องถิ่นจัดการปัญหา ยาเสพติด			คน			ศูนย์อำนวยการป้องกันและปราบปรามยาเสพติด
		จำนวนการจัดกิจกรรมหรือโครงการสร้างการมีส่วนร่วมป้องกันยาเสพติดในชุมชน	- จำนวนการจัดกิจกรรมหรือโครงการสร้างการมีส่วนร่วมป้องกันยาเสพติดในชุมชน			ครั้ง			ศูนย์อำนวยการป้องกันและปราบปรามยาเสพติด
		จำนวนผู้เข้าร่วมกิจกรรมในชุมชน	- จำนวนผู้เข้าร่วมกิจกรรมในชุมชน			คน			ศูนย์อำนวยการป้องกันและปราบปรามยาเสพติด
		จำนวนสถานที่ที่ได้รับการปรับปรุงและพัฒนาในการเป็นแหล่งเรียนรู้ด้าน ยาเสพติด	- จำนวนสถานที่ที่ได้รับการปรับปรุงและพัฒนาในการเป็นแหล่งเรียนรู้ด้านยาเสพติด			แห่ง			ที่ทำการปกครองจังหวัด/ศูนย์อำนวยการป้องกันและปราบปรามยาเสพติด/สถานีตำรวจภูธรจังหวัดนครพนม
		งบประมาณในการพัฒนา/จัดกิจกรรมแหล่งเรียนรู้ด้านยาเสพติด	- งบประมาณในการพัฒนา/จัดกิจกรรมแหล่งเรียนรู้ด้านยาเสพติด			บาท			ที่ทำการปกครองจังหวัด/ศูนย์อำนวยการป้องกันและปราบปรามยาเสพติด
		จำนวนกิจกรรมที่เกิดขึ้นในแหล่งเรียนรู้	- จำนวนกิจกรรมที่เกิดขึ้นในแหล่งเรียนรู้			กิจกรรม			ที่ทำการปกครองจังหวัด/ศูนย์อำนวยการป้องกันและปราบปรามยาเสพติด

ประเด็นการพัฒนา	เป้าประสงค์เชิงยุทธศาสตร์	ตัวชี้วัด	รายการสถิติ	มี/ไม่มี ฐานข้อมูล	วิธีการเก็บ รวบรวม ข้อมูล	หน่วยนับ	ความถี่ ของข้อมูล	ระดับการ นำเสนอ	หน่วยงานผู้รับผิดชอบ
		จำนวนคนที่เข้ามาใช้บริการในแหล่งเรียนรู้	- จำนวนคนที่เข้ามาใช้บริการในแหล่งเรียนรู้			คน			ที่ทำการปกครองจังหวัด/ศูนย์ อำนวยการป้องกันและ ปราบปรามยาเสพติด
		ร้อยละของผู้ติดยาเสพติดต่อประชากรในชุมชน	- ร้อยละของผู้ติดยาเสพติดต่อประชากรในชุมชน			ร้อยละ			ที่ทำการปกครองจังหวัด/ศูนย์ อำนวยการป้องกันและ ปราบปรามยาเสพติด
		จำนวนคดีด้านยาเสพติดที่มีการจับกุมหรือร้องเรียนในชุมชน	- จำนวนคดีด้านยาเสพติดที่มีการจับกุมหรือร้องเรียนในชุมชน			คดี			สถานีตำรวจภูธรจังหวัดนครพนม
		จำนวนกิจกรรมในการให้ความรู้และสร้างจิตสำนึกเรื่องยาเสพติดตามสถานศึกษา	- จำนวนกิจกรรมในการให้ความรู้และสร้างจิตสำนึกเรื่องยาเสพติดตามสถานศึกษา			กิจกรรม			สำนักงานเขตพื้นที่การศึกษา ประถมศึกษานครพนมเขต 1,2 / สำนักงานเขตพื้นที่การศึกษา มัธยมศึกษา เขต 22 สำนักงาน บริหารงานคณะกรรมการ ส่งเสริมการศึกษาเอกชน/สำนัก ประสานและพัฒนการจัด การศึกษาท้องถิ่น
		จำนวนผู้เข้าร่วมกิจกรรม	- จำนวนผู้เข้าร่วมกิจกรรม			คน			สำนักงานเขตพื้นที่การศึกษา ประถมศึกษานครพนมเขต 1,2 / สำนักงานเขตพื้นที่การศึกษา มัธยมศึกษา เขต 22 สำนักงาน บริหารงานคณะกรรมการ ส่งเสริมการศึกษาเอกชน/สำนัก ประสานและพัฒนการจัด การศึกษาท้องถิ่น

ประเด็นการพัฒนา	เป้าประสงค์เชิงยุทธศาสตร์	ตัวชี้วัด	รายการสถิติ	มี/ไม่มี ฐานข้อมูล	วิธีการเก็บ รวบรวม ข้อมูล	หน่วยนับ	ความถี่ ของข้อมูล	ระดับการ นำเสนอ	หน่วยงานผู้รับผิดชอบ
		ร้อยละนักเรียนผู้ปกครอง และเจ้าหน้าที่ของ โรงเรียนที่เข้าร่วม กิจกรรมมีการตระหนัก และเข้าใจในเรื่องของยา เสพติด	- ร้อยละของนักเรียนที่ เข้าร่วมกิจกรรมเข้าใจ เรื่องยาเสพติด			ร้อยละ			สำนักงานเขตพื้นที่การศึกษา ประถมศึกษานครพนมเขต 1,2 / สำนักงานเขตพื้นที่การศึกษา มัธยมศึกษา เขต 22 สำนักงาน บริหารงานคณะกรรมการ ส่งเสริมการศึกษาเอกชน/สำนัก ประสานและพัฒนการจัด การศึกษาท้องถิ่น
			- ร้อยละของผู้ปกครองที่ เข้าร่วมกิจกรรมเรื่องยา เสพติด			ร้อยละ			สำนักงานเขตพื้นที่การศึกษา ประถมศึกษานครพนมเขต 1,2 / สำนักงานเขตพื้นที่การศึกษา มัธยมศึกษา เขต 22 สำนักงาน บริหารงานคณะกรรมการ ส่งเสริมการศึกษาเอกชน/สำนัก ประสานและพัฒนการจัด การศึกษาท้องถิ่น
			- ร้อยละของเจ้าหน้าที่ ของโรงเรียนที่เข้าใจเรื่อง ยาเสพติด			ร้อยละ			สำนักงานเขตพื้นที่การศึกษา ประถมศึกษานครพนมเขต 1,2 / สำนักงานเขตพื้นที่การศึกษา มัธยมศึกษา เขต 22 สำนักงาน บริหารงานคณะกรรมการ ส่งเสริมการศึกษาเอกชน/สำนัก ประสานและพัฒนการจัด การศึกษาท้องถิ่น

ประเด็นการพัฒนา	เป้าประสงค์เชิงยุทธศาสตร์	ตัวชี้วัด	รายการสถิติ	มี/ไม่มีฐานข้อมูล	วิธีการเก็บรวบรวมข้อมูล	หน่วยนับ	ความถี่ของข้อมูล	ระดับการนำเสนอ	หน่วยงานผู้รับผิดชอบ
		จำนวนกิจกรรมในการสร้างการรับรู้ตามองค์กรหน่วยงานหรือสถานที่ชุมชน	- จำนวนกิจกรรมในการสร้างการรับรู้ตามองค์กรหน่วยงานหรือสถานที่ชุมชน			กิจกรรม			ศูนย์อำนวยการป้องกันและปราบปรามยาเสพติด
		ร้อยละของผู้บริหารและเจ้าหน้าที่ในสถานประกอบการที่มีการตระหนักและรับรู้ในเรื่องของยาเสพติด	- จำนวนของผู้บริหารและเจ้าหน้าที่ในสถานประกอบการที่มีการตระหนักและรับรู้ในเรื่องของยาเสพติด			คน			สำนักงานอุตสาหกรรมจังหวัด/ศูนย์อำนวยการป้องกันและปราบปรามยาเสพติด
		จำนวนโรงงานสีขาวที่ได้รับรองปลอดยาเสพติด	- จำนวนโรงงานสีขาวที่ได้รับรองปลอดยาเสพติด			แห่ง			สำนักงานอุตสาหกรรมจังหวัด/ศูนย์อำนวยการป้องกันและปราบปรามยาเสพติด
		การจับกุมและดำเนินคดียาเสพติดในพื้นที่	- จำนวนการจับกุมและดำเนินคดีผู้ต้องหา ยาเสพติดในพื้นที่			คดี (ราย)			ที่ทำการปกครองจังหวัด/สถานีตำรวจภูธรจังหวัดนครพนม/ศูนย์อำนวยการป้องกันและปราบปรามยาเสพติด
			- จำนวนคดีและมูลค่าของกลางที่มีการยึด			คดี (บาท)			ที่ทำการปกครองจังหวัด/ศูนย์อำนวยการป้องกันและปราบปรามยาเสพติด/สถานีตำรวจภูธรจังหวัดนครพนม
		จำนวนครั้งของประชาชนแจ้งเบาะแสยาเสพติดในชุมชน	- จำนวนครั้งของประชาชนแจ้งเบาะแสยาเสพติดในชุมชน			ครั้ง			สถานีตำรวจภูธรจังหวัดนครพนม/ศูนย์อำนวยการป้องกันและปราบปรามยาเสพติด

ประเด็นการพัฒนา	เป้าประสงค์เชิงยุทธศาสตร์	ตัวชี้วัด	รายการสถิติ	มี/ไม่มีฐานข้อมูล	วิธีการเก็บรวบรวมข้อมูล	หน่วยนับ	ความถี่ของข้อมูล	ระดับการนำเสนอ	หน่วยงานผู้รับผิดชอบ
		จำนวนอาสาสมัครป้องกันปราบปรามอาชญากรรมส่วนท้องถิ่นที่จำแนกตามประเภทเครือข่าย (เช่น ชุดรักษาความปลอดภัยหมู่บ้าน) และพื้นที่	- จำนวนอาสาสมัครป้องกันปราบปรามอาชญากรรมส่วนท้องถิ่นที่จำแนกตามประเภทเครือข่าย (เช่น ชุดรักษาความปลอดภัยหมู่บ้าน) และพื้นที่			คน			ที่ทำการปกครองจังหวัด/ศูนย์อำนวยการป้องกันและปราบปรามยาเสพติด/สถานีตำรวจภูธรจังหวัดนครพนม
		จำนวนหน่วยงานหลักด้านการป้องกันและปราบปรามยาเสพติด	- จำนวนหน่วยงานหลักด้านการป้องกันและปราบปรามยาเสพติด			แห่ง			ที่ทำการปกครองจังหวัด/สถานีตำรวจภูธรจังหวัดนครพนม/ศูนย์อำนวยการป้องกันและปราบปรามยาเสพติด
		จำนวนเครือข่ายหน่วยงานพันธมิตรในการร่วมป้องกันและปราบปรามยาเสพติดในชุมชนกับหน่วยงานหลัก	- จำนวนเครือข่ายหน่วยงานพันธมิตรในการร่วมป้องกันและปราบปรามยาเสพติดในชุมชนกับหน่วยงานหลัก			เครือข่าย			ที่ทำการปกครองจังหวัด/สถานีตำรวจภูธรจังหวัดนครพนม/ศูนย์อำนวยการป้องกันและปราบปรามยาเสพติด
		การออกตรวจสถานบันเทิง สถานบริการในพื้นที่	- จำนวนการออกตรวจสถานบันเทิง สถานบริการในพื้นที่			ครั้ง			ศูนย์อำนวยการป้องกันและปราบปรามยาเสพติด
		การดำเนินงานตามกฎหมายกับสถานประกอบการที่ละเมิด	- จำนวนสถานประกอบการที่ละเมิดและถูกดำเนินงานตามกฎหมาย			แห่ง			ที่ทำการปกครองจังหวัด/สถานีตำรวจภูธรจังหวัดนครพนม/ศูนย์อำนวยการป้องกันและปราบปรามยาเสพติด

ประเด็นการพัฒนา	เป้าประสงค์เชิงยุทธศาสตร์	ตัวชี้วัด	รายการสถิติ	มี/ไม่มีฐานข้อมูล	วิธีการเก็บรวบรวมข้อมูล	หน่วยนับ	ความถี่ของข้อมูล	ระดับการนำเสนอ	หน่วยงานผู้รับผิดชอบ
		จำนวนสถานบำบัดที่ได้รับมาตรฐาน	- จำนวนสถานบำบัดที่ได้รับมาตรฐาน			แห่ง			ที่ทำการปกครองจังหวัด/ศูนย์ อำนวยการป้องกันและ ปราบปรามยาเสพติด/สถานี ตำรวจภูธรจังหวัดนครพนม
		จำนวนผู้ติดยาเสพติดที่ เข้ารับการบำบัดในสถาน บำบัด	- จำนวนผู้ติดยาเสพติดที่ เข้ารับการบำบัดในสถาน บำบัด			คน			ที่ทำการปกครองจังหวัด/ศูนย์ พลังแผ่นดินเอาชนะยาเสพติด จังหวัดนครพนม/สถานี ตำรวจภูธรจังหวัดนครพนม
		จำนวนผู้ติดยาเสพติด	- จำนวนผู้ติดยาเสพติด			คน			ที่ทำการปกครองจังหวัด/ศูนย์ อำนวยการป้องกันและ ปราบปรามยาเสพติด/สถานี ตำรวจภูธรจังหวัดนครพนม
		จำนวนผู้รับการบำบัด ฟื้นฟูจำแนกตาม มาตรการ (สมัครใจ บำบัด บังคับและ ต้องโทษ)	- จำนวนผู้รับการบำบัด ฟื้นฟูจำแนกตาม มาตรการ (สมัครใจ บำบัด บังคับและ ต้องโทษ)			คน			ที่ทำการปกครองจังหวัด/ศูนย์ อำนวยการป้องกันและ ปราบปรามยาเสพติด
		จำนวนกิจกรรมตลาดนัด แรงงานเพื่อสร้างโอกาส เชื่อมโยงระหว่าง ผู้ประกอบการและ แรงงานในจังหวัด	- จำนวนบุคลากรของ สถานบำบัดหรือสถาน บำบัดหรือสถานพยาบาล ที่รับรองในเรื่องของการ บำบัดดูแลผู้ติดยาเสพติด ติดตามมาตรฐาน			คน			สำนักงานสาธารณสุขจังหวัด/ ศูนย์อำนวยการป้องกันและ ปราบปรามยาเสพติด

ประเด็นการพัฒนา	เป้าประสงค์เชิงยุทธศาสตร์	ตัวชี้วัด	รายการสถิติ	มี/ไม่มี ฐานข้อมูล	วิธีการเก็บ รวบรวม ข้อมูล	หน่วยนับ	ความถี่ ของข้อมูล	ระดับการ นำเสนอ	หน่วยงานผู้รับผิดชอบ
		จำนวนอาสาสมัครที่ได้รับการอบรมเรื่องแนวทางการบำบัดยาเสพติด	- จำนวนอาสาสมัครที่ได้รับการอบรมเรื่องแนวทางการบำบัดยาเสพติด			คน			สำนักงานสาธารณสุขจังหวัด/ศูนย์อำนวยการป้องกันและปราบปรามยาเสพติด/สถานีตำรวจภูธรจังหวัดนครพนม
		จำนวนผู้ต้องขังที่เกี่ยวข้องกับยาเสพติดที่ได้รับการฝึกอบรมทักษะอาชีพ	- จำนวนผู้ต้องขังที่เกี่ยวข้องกับยาเสพติดที่ได้รับการฝึกอบรมทักษะอาชีพ			คน			เรือนจำจังหวัดนครพนม
		มูลค่าการจำหน่ายสินค้า/ให้บริการของผู้ต้องขังที่เกี่ยวข้องกับยาเสพติด	- มูลค่าการจำหน่ายสินค้า/ให้บริการของผู้ต้องขังที่เกี่ยวข้องกับยาเสพติด			บาท			เรือนจำจังหวัดนครพนม
		จำนวนผู้บำบัดที่ผ่านเกณฑ์มาตรฐานการฟื้นฟูสุขภาพ	- จำนวนผู้บำบัดที่ผ่านเกณฑ์มาตรฐานการฟื้นฟูสุขภาพ			คน			ที่ทำการปกครองจังหวัด/ศูนย์อำนวยการป้องกันและปราบปรามยาเสพติด/สถานีตำรวจภูธรจังหวัดนครพนม
		จำนวนโครงการการฝึกอบรมด้านอาชีพให้กับผู้ที่ได้รับการบำบัด	- จำนวนโครงการการฝึกอบรมด้านอาชีพให้กับผู้ที่ได้รับการบำบัด			โครงการ			ที่ทำการปกครองจังหวัด/ศูนย์อำนวยการป้องกันและปราบปรามยาเสพติด
		จำนวนผู้บำบัดที่เข้าร่วมการฝึกอบรมอาชีพ	- จำนวนผู้บำบัดที่เข้าร่วมการฝึกอบรมอาชีพ			คน			ศูนย์อำนวยการป้องกันและปราบปรามยาเสพติด
		จำนวนกิจกรรมที่จัดขึ้นสำหรับการสร้างการมีส่วนร่วมระหว่างผู้ที่ได้รับการบำบัดกับผู้ที่อยู่ในสังคม	- จำนวนกิจกรรมที่จัดขึ้นสำหรับการสร้างการมีส่วนร่วมระหว่างผู้ที่ได้รับการบำบัดกับผู้ที่อยู่ในสังคม			กิจกรรม			ที่ทำการปกครองจังหวัด/ศูนย์อำนวยการป้องกันและปราบปรามยาเสพติด

ประเด็นการพัฒนา	เป้าประสงค์เชิงยุทธศาสตร์	ตัวชี้วัด	รายการสถิติ	มี/ไม่มีฐานข้อมูล	วิธีการเก็บรวบรวมข้อมูล	หน่วยนับ	ความถี่ของข้อมูล	ระดับการนำเสนอ	หน่วยงานผู้รับผิดชอบ
		จำนวนผู้เข้าร่วมกิจกรรมร่วมกันในสังคมให้กับผู้ที่ได้รับการบำบัด	- จำนวนผู้เข้าร่วมกิจกรรมร่วมกันในสังคมให้กับผู้ที่ได้รับการบำบัด			คน			ที่ทำการปกครองจังหวัด/ศูนย์ อำนวยการป้องกันและ ปราบปรามยาเสพติด
		ร้อยละของผู้ที่ได้รับการบำบัดต่อผู้เข้าร่วมกิจกรรมทั้งหมด	- ร้อยละของผู้ที่ได้รับการบำบัดต่อผู้เข้าร่วมกิจกรรมทั้งหมด			ร้อยละ			ที่ทำการปกครองจังหวัด/ศูนย์ อำนวยการป้องกันและ ปราบปรามยาเสพติด/สถานี ตำรวจภูธรจังหวัดนครพนม
ประเด็นการพัฒนาที่ 6 การบริหารจัดการ ทรัพยากรธรรมชาติและ สิ่งแวดล้อม	นครพนมเมืองแห่ง สิ่งแวดล้อมที่ดี Green Growth ,Green City and Green Forest.	จำนวนกิจกรรมสร้างการรับรู้เรื่องการอนุรักษ์ป่าในชุมชน	- จำนวนกิจกรรมสร้างการรับรู้เรื่องการอนุรักษ์ป่าในชุมชน	มี	ทะเบียน	กิจกรรม			สำนักงานทรัพยากรป่าไม้ที่ 6 สาขานครพนม
		จำนวนอาสาสมัครในการร่วมอนุรักษ์ป่าไม้	- จำนวนอาสาสมัครในการร่วมอนุรักษ์ป่าไม้	มี	ทะเบียน	คน			สำนักงานทรัพยากรป่าไม้ที่ 6 สาขานครพนม
		จำนวนหน่วยงานองค์กรสมาคมในการร่วมอนุรักษ์	- จำนวนหน่วยงานองค์กรสมาคมในการร่วมอนุรักษ์	มี	ทะเบียน	แห่ง			สำนักงานทรัพยากรป่าไม้ที่ 6 สาขานครพนม
		จำนวนองค์กรเอกชนด้านสิ่งแวดล้อม	- จำนวนองค์กรเอกชนด้านสิ่งแวดล้อม	มี	ทะเบียน	แห่ง			สำนักงานทรัพยากรป่าไม้ที่ 6 สาขานครพนม
		จำนวนชุมชนที่ได้รับการอบรมเรื่องของการอนุรักษ์ธรรมชาติ	- จำนวนชุมชนที่ได้รับการอบรมเรื่องของการอนุรักษ์ธรรมชาติ	มี	ทะเบียน	ชุมชน			สำนักงานทรัพยากรป่าไม้ที่ 6 สาขานครพนม
		จำนวนครั้งของการอบรม	- จำนวนครั้งของการอบรม	มี	ทะเบียน	ครั้ง			สำนักงานทรัพยากรป่าไม้ที่ 6 สาขานครพนม
		มีการกำหนดหน่วยงานในการดูแลทรัพยากรธรรมชาติ	- มีการกำหนดหน่วยงานในการดูแลทรัพยากรธรรมชาติ	มี	ทะเบียน	แห่ง			สำนักงานทรัพยากรป่าไม้ที่ 6 สาขานครพนม

ประเด็นการพัฒนา	เป้าประสงค์เชิงยุทธศาสตร์	ตัวชี้วัด	รายการสถิติ	มี/ไม่มีฐานข้อมูล	วิธีการเก็บรวบรวมข้อมูล	หน่วยนับ	ความถี่ของข้อมูล	ระดับการนำเสนอ	หน่วยงานผู้รับผิดชอบ
		งบประมาณของหน่วยงานในการดูแลทรัพยากรธรรมชาติ	- งบประมาณของหน่วยงานในการดูแลทรัพยากรธรรมชาติ	มี	ทะเบียน	บาท			สำนักงานทรัพยากรป่าไม้ที่ 6 สาขานครพนม
		พื้นที่ป่าและพื้นที่อนุรักษ์ของจังหวัด	- พื้นที่ป่าและพื้นที่อนุรักษ์ของจังหวัด	มี	ทะเบียน	ไร่			สำนักงานทรัพยากรป่าไม้ที่ 6 สาขานครพนม
		พื้นที่ป่าไม้ที่มีการบุกรุกและละเมิด	- พื้นที่ป่าไม้ที่มีการบุกรุกและละเมิด	มี	ทะเบียน	ไร่			สำนักงานทรัพยากรป่าไม้ที่ 6 สาขานครพนม
		จำนวนแหล่งธรรมชาติอันควรอนุรักษ์ของท้องถิ่นจำแนกตามประเภทแหล่งธรรมชาติ	- จำนวนแหล่งธรรมชาติอันควรอนุรักษ์ของท้องถิ่นจำแนกตามประเภทแหล่งธรรมชาติ	มี	ทะเบียน	แห่ง			สำนักงานทรัพยากรป่าไม้ที่ 6 สาขานครพนม
		จำนวนและเนื้อที่อนุรักษ์ของจังหวัด	- จำนวนและเนื้อที่อนุรักษ์ของจังหวัด	มี	ทะเบียน	ไร่			สำนักงานทรัพยากรป่าไม้ที่ 6 สาขานครพนม
		ขนาดพื้นที่/เนื้อที่แยกตามแต่ละประเภทของพื้นที่สีเขียวจำแนกตามองค์กรปกครองส่วนท้องถิ่นทุกระดับ	- ขนาดพื้นที่/เนื้อที่แยกตามแต่ละประเภทของพื้นที่สีเขียวจำแนกตามองค์กรปกครองส่วนท้องถิ่นทุกระดับ	มี		ไร่			สำนักงานทรัพยากรป่าไม้ที่ 6 สาขานครพนม
		จำนวนแหล่งธรรมชาติอันควรอนุรักษ์ของท้องถิ่นจำแนกตามประเภทแหล่งธรรมชาติ	- จำนวนแหล่งธรรมชาติอันควรอนุรักษ์ของท้องถิ่นจำแนกตามประเภทแหล่งธรรมชาติ	มี	ทะเบียน	ไร่			สำนักงานทรัพยากรป่าไม้ที่ 6 สาขานครพนม
		จำนวนคดีด้านการบุกรุกป่าไม้ที่มีการจับกุม	- จำนวนคดีด้านการบุกรุกป่าไม้ที่มีการจับกุม	มี	ทะเบียน	คดี			สำนักงานทรัพยากรป่าไม้ที่ 6 สาขานครพนม

ประเด็นการพัฒนา	เป้าประสงค์เชิงยุทธศาสตร์	ตัวชี้วัด	รายการสถิติ	มี/ไม่มีฐานข้อมูล	วิธีการเก็บรวบรวมข้อมูล	หน่วยนับ	ความถี่ของข้อมูล	ระดับการนำเสนอ	หน่วยงานผู้รับผิดชอบ
		ร้อยละของคดีที่มีการจับกุมต่อคดีที่มีการร้องเรียน	- ร้อยละของคดีที่มีการจับกุมต่อคดีที่มีการร้องเรียน	มี	ทะเบียน	ร้อยละ			สำนักงานทรัพยากรป่าไม้ที่ 6 สาขานครพนม
		จำนวนเงินค่าปรับที่ได้จากการทำผิดในคดี	- จำนวนเงินค่าปรับที่ได้จากการทำผิดในคดี	มี	ทะเบียน	บาท			สำนักงานทรัพยากรป่าไม้ที่ 6 สาขานครพนม
		พื้นที่นอกเขตพื้นที่อนุรักษ์ที่ถูกไฟไหม้	- พื้นที่นอกเขตพื้นที่อนุรักษ์ที่ถูกไฟไหม้	มี		ไร่			สำนักงานทรัพยากรป่าไม้ที่ 6 สาขานครพนม
		พื้นที่ป่าไม้ในเขตพื้นที่อนุรักษ์ที่ถูกไฟไหม้	- พื้นที่ป่าไม้ในเขตพื้นที่อนุรักษ์ที่ถูกไฟไหม้	มี		ไร่			สำนักงานทรัพยากรป่าไม้ที่ 6 สาขานครพนม
		จำนวนภัยพิบัติในอดีต	- จำนวนภัยพิบัติในอดีต	มี		ครั้ง			สำนักงานทรัพยากรป่าไม้ที่ 6 สาขานครพนม
		พื้นที่ที่เกิดภัยพิบัติในอดีต	- พื้นที่ที่เกิดภัยพิบัติในอดีต	มี		ไร่(รายชื่อ)			สำนักงานทรัพยากรป่าไม้ที่ 6 สาขานครพนม
		มูลค่าความเสียหายจากภัยพิบัติ	- มูลค่าความเสียหายจากภัยพิบัติ	มี		บาท			สำนักงานทรัพยากรป่าไม้ที่ 6 สาขานครพนม
		ร้อยละพื้นที่ทำการเกษตรและพื้นที่ป่าต่อพื้นที่ทั้งหมด	- จำนวนพื้นที่ทำการเกษตรและพื้นที่ป่าต่อพื้นที่ทั้งหมด	มี	ทะเบียน	ไร่			สำนักงานทรัพยากรป่าไม้ที่ 6 สาขานครพนม
		จำนวนพื้นที่ที่เกษตรกรได้รับสิทธิเช่าทำประโยชน์จำแนกตามลักษณะการจัดที่ดิน (เกษตร, ชุมชน)	- จำนวนพื้นที่เกษตรกรที่ได้รับสิทธิเช่าทำประโยชน์จำแนกตามลักษณะการจัดที่ดิน (เกษตร, ชุมชน)	มี	ทะเบียน	ไร่			สำนักงานทรัพยากรป่าไม้ที่ 6 สาขานครพนม

ประเด็นการพัฒนา	เป้าประสงค์เชิงยุทธศาสตร์	ตัวชี้วัด	รายการสถิติ	มี/ไม่มีฐานข้อมูล	วิธีการเก็บรวบรวมข้อมูล	หน่วยนับ	ความถี่ของข้อมูล	ระดับการนำเสนอ	หน่วยงานผู้รับผิดชอบ
		พื้นที่ปลูกป่านอกเขตพื้นที่อนุรักษ์ จำแนกตามหน่วยงาน	- พื้นที่ปลูกป่านอกเขตพื้นที่อนุรักษ์ จำแนกตามหน่วยงาน	มี	ทะเบียน	ไร่			สำนักงานทรัพยากรป่าไม้ที่ 6 สาขานครพนม
		จำนวนโครงการฟื้นฟูและรักษาระบบนิเวศ	- จำนวนโครงการฟื้นฟูและรักษาระบบนิเวศ	มี	ทะเบียน	โครงการ			สำนักงานทรัพยากรป่าไม้ที่ 6 สาขานครพนม
		จำนวนต้นกล้า พันธุ์พืชที่มีการนำไปปลูก	- จำนวนต้นกล้า พันธุ์พืชที่มีการนำไปปลูก	มี	ทะเบียน	ต้น			สำนักงานทรัพยากรป่าไม้ที่ 6 สาขานครพนม

(2) ข้อมูลสถิติ ตัวชี้วัด ตามประเด็นการพัฒนาในแผนพัฒนาจังหวัดนครพนม

ประเด็นการพัฒนา	เป้าประสงค์เชิงยุทธศาสตร์	ตัวชี้วัด	รายการสถิติ	2558	2559	2560	2561	2562	2563	2564
ประเด็นการพัฒนาที่ 1 การพัฒนาคุณภาพ ทางการท่องเที่ยวและบริการ	เป็นศูนย์กลางการท่องเที่ยวในอนุภูมิภาค ลุ่มแม่น้ำโขง	จำนวนนักท่องเที่ยว แยกตามสัญชาติ	- จำนวนนักท่องเที่ยวแยกตามสัญชาติ	447,779	463,519					
		ค่าใช้จ่ายเฉลี่ยของนักท่องเที่ยวต่อหัว	- ค่าใช้จ่ายเฉลี่ยของนักท่องเที่ยวต่อหัว	1,129	1,169	1,724				
		ระยะเวลาการเข้าพักเฉลี่ยของนักท่องเที่ยว	- ระยะเวลาการเข้าพักเฉลี่ยของนักท่องเที่ยว	2.31	2.35					
		จำนวนสถานประกอบการธุรกิจท่องเที่ยว อาทิ โรงแรม บริษัททัวร์ ร้านอาหาร	- จำนวนสถานประกอบการธุรกิจท่องเที่ยว อาทิ โรงแรม บริษัททัวร์ ร้านอาหาร	142	154	154				
		จำนวนแหล่งท่องเที่ยวและกิจกรรมการท่องเที่ยวของจังหวัด	- จำนวนแหล่งท่องเที่ยวและกิจกรรมการท่องเที่ยวของจังหวัด	62	73					

ประเด็นการ พัฒนา	เป้าประสงค์ เชิง ยุทธศาสตร์	ตัวชี้วัด	รายการสถิติ	2558	2559	2560	2561	2562	2563	2564
		รูปแบบการเดินทางของนักท่องเที่ยวและข้อมูลต่างๆ ที่เกี่ยวข้อง	- รูปแบบการเดินทางของนักท่องเที่ยวและข้อมูลต่างๆ ที่เกี่ยวข้อง	5	5	5				
		เส้นทางและระยะทางที่เชื่อมโยงระหว่างประเทศ	- เส้นทางระหว่างนครพนม-แขวงคำม่วน	12.5	12.5	12.5				
			- เส้นทางระหว่างนครพนมถึงฝงสปป.ลาว	1.5	1.5	1.5				
			- เส้นทางระหว่างนครพนมถึงเวียดนาม	595	595	595				
		รูปแบบของการคมนาคมขนส่งต่างๆ อาทิ เส้นทางรถบัสเครื่องบิน	- รูปแบบของการคมนาคมขนส่งต่างๆ อาทิ เส้นทางรถบัสเครื่องบิน	3	3	3				
		จำนวนที่พักโฮมสเตย์ที่บริหารโดยชุมชนและชาวบ้าน	- จำนวนที่พักโฮมสเตย์ที่บริหารโดยชุมชนและชาวบ้าน	4	4	6				
		จำนวนเครือข่ายการท่องเที่ยวโดยชุมชน	- จำนวนเครือข่ายการท่องเที่ยวโดยชุมชน	10	10	12				
		จำนวนชุมชนและชาวบ้านที่ได้รับการอบรมเรื่องการบริหารจัดการการท่องเที่ยว	- จำนวนชุมชนและชาวบ้านที่ได้รับการอบรมเรื่องการบริหารจัดการการท่องเที่ยว(คน)	80	80					
		จำนวนแหล่งท่องเที่ยวที่มีร้านค้าขายของที่ระลึกชุมชน	- จำนวนแหล่งท่องเที่ยวที่มีร้านค้าขายของที่ระลึกชุมชน	15	15	15				
		จำนวนผู้ประกอบการด้านการท่องเที่ยวรายใหม่	- จำนวนผู้ประกอบการด้านการท่องเที่ยวรายใหม่							
		จำนวนเงินลงทุนด้านการท่องเที่ยวของผู้ประกอบการ	- จำนวนเงินลงทุนด้านการท่องเที่ยวของผู้ประกอบการ							

ประเด็นการ พัฒนา	เป้าประสงค์ เชิง ยุทธศาสตร์	ตัวชี้วัด	รายการสถิติ	2558	2559	2560	2561	2562	2563	2564
		จำนวนและประเภทการร้องเรียน ของนักท่องเที่ยว	- จำนวนและประเภทการ ร้องเรียนของนักท่องเที่ยว							
		จำนวนคดีความที่เกิดขึ้นกับ นักท่องเที่ยว	- จำนวนคดีความที่เกิดขึ้นกับ นักท่องเที่ยว	0	0					
		จำนวนอุบัติเหตุที่เกิดขึ้นกับ นักท่องเที่ยว	- จำนวนอุบัติเหตุที่เกิดขึ้นกับ นักท่องเที่ยว	0	0					
		จำนวนนักท่องเที่ยวต่างประเทศ ที่ใช้บริการมัคคุเทศน์	- จำนวนนักท่องเที่ยวต่าง ประเทศที่ใช้บริการมัคคุเทศน์	0	0	0				
		จำนวนมัคคุเทศน์ในจังหวัด	- จำนวนมัคคุเทศน์ในจังหวัด	117	91	75				
		จำนวนสถานศึกษาในจังหวัดที่ เปิดฝึกอบรมบุคลากรท่องเที่ยว	- จำนวนสถานศึกษาในจังหวัดที่ เปิดฝึกอบรมบุคลากรท่องเที่ยว	-						
		เครือข่ายผู้ประกอบการท่องเที่ยว ของจังหวัด	- เครือข่ายผู้ประกอบการ ท่องเที่ยวของจังหวัด	20	15	9				
		จำนวนแหล่งท่องเที่ยวในจังหวัด ที่มีป้ายหรือเอกสารแสดงข้อมูล ความสำคัญทางศาสนาหรือ ประวัติศาสตร์	- จำนวนแหล่งท่องเที่ยวใน จังหวัดที่มีป้ายหรือเอกสารแสดง ข้อมูลความสำคัญทางศาสนา หรือประวัติศาสตร์	-	8	12				
		จำนวนแหล่งท่องเที่ยวในจังหวัด ที่มีมัคคุเทศน์ท้องถิ่น (มัคคุเทศน์ น้อย) บรรยายให้ความรู้	- จำนวนแหล่งท่องเที่ยวใน จังหวัดที่มีมัคคุเทศน์ท้องถิ่น (มัค คุเทศน์น้อย) บรรยายให้ความรู้	11	45	49				
		จำนวนแหล่งท่องเที่ยวที่ได้รับการ รับรองมาตรฐาน	- จำนวนแหล่งท่องเที่ยวที่ได้รับ การรับรองมาตรฐาน	2	2	2				
		จำนวนแหล่งท่องเที่ยวที่ผ่านการ ประเมินคุณภาพแหล่งท่องเที่ยว ระดับจังหวัด	- จำนวนแหล่งท่องเที่ยวที่ผ่านการ ประเมินคุณภาพแหล่งท่องเที่ยว ระดับจังหวัด	2	2	2				

ประเด็นการ พัฒนา	เป้าประสงค์ เชิง ยุทธศาสตร์	ตัวชี้วัด	รายการสถิติ	2558	2559	2560	2561	2562	2563	2564
		จำนวนแหล่งท่องเที่ยวใหม่ที่ได้รับ การพัฒนาของจังหวัด	- จำนวนแหล่งท่องเที่ยวใหม่ที่ได้รับ การพัฒนาของจังหวัด	11	11	12				
		จำนวนกิจกรรมการท่องเที่ยวของ จังหวัดที่เชื่อมโยงกับประเทศ เพื่อนบ้านในแต่ละปี	- จำนวนกิจกรรมการท่องเที่ยว ของจังหวัดที่เชื่อมโยงกับ ประเทศเพื่อนบ้านในแต่ละปี	12	4	0				
		จำนวนการเชิญการท่องเที่ยวของ ประเทศเพื่อนบ้านมาร่วมจัด กิจกรรมในจังหวัด	- จำนวนการเชิญการท่องเที่ยว ของประเทศเพื่อนบ้านมาร่วมจัด กิจกรรมในจังหวัด	10	2	3				
		จำนวนห้องน้ำในสถานที่ ท่องเที่ยวที่ได้รับการพัฒนาให้ สะอาดได้มาตรฐาน	- จำนวนห้องน้ำในสถานที่ ท่องเที่ยวที่ได้รับการพัฒนาให้ สะอาดได้มาตรฐาน							
		จำนวนสถานที่ท่องเที่ยวที่มีป้าย บอกทางหรือแสดงรายละเอียด เป็นภาษาอังกฤษ/ภาษาประเทศ เพื่อนบ้าน	- จำนวนสถานที่ท่องเที่ยวที่มีป้าย บอกทางหรือแสดงรายละเอียด เป็นภาษาอังกฤษ/ภาษาประเทศ เพื่อนบ้าน	88	91	91				
		จำนวนสถานที่ท่องเที่ยวที่มีการ พัฒนาสิ่งอำนวยความสะดวก สำหรับผู้พิการ	- จำนวนสถานที่ท่องเที่ยวที่มีการ พัฒนาสิ่งอำนวยความสะดวก สำหรับผู้พิการ	6	6	10				
		จำนวนผู้ประกอบการลงทะเบียน นิติบุคคล โรงแรม ที่พักและธุรกิจ เกี่ยวเนื่อง	- จำนวนผู้ประกอบการ ลงทะเบียนนิติบุคคล โรงแรม ที่ พักและธุรกิจเกี่ยวเนื่อง	-	-	7				
		จำนวนโรงแรมที่พักเกสเฮ้าท์และ โฮมสเตย์	- จำนวนโรงแรมที่พักเกสเฮ้าท์ และโฮมสเตย์	119	126	126				
		จำนวนสปา สถานให้บริการด้าน สุขภาพ	- จำนวนสปา สถานให้บริการ ด้านสุขภาพ	5						

ประเด็นการพัฒนา	เป้าประสงค์เชิงยุทธศาสตร์	ตัวชี้วัด	รายการสถิติ	2558	2559	2560	2561	2562	2563	2564
		จำนวนร้านอาหารที่ผ่านมาตรฐานการรับรองคุณภาพ	- จำนวนร้านอาหารที่ผ่านมาตรฐานการรับรองคุณภาพ	680	736					
		จำนวนธุรกิจนำเที่ยว	- จำนวนธุรกิจนำเที่ยว	19	24	24				
		จำนวนสินค้าของฝาก (OTOP) ระดับ 5 ดาวของจังหวัด	- จำนวนสินค้าของฝาก (OTOP) ระดับ 5 ดาวของจังหวัด	11	42	42				
		จำนวนนักท่องเที่ยวที่เพิ่มขึ้น	- จำนวนนักท่องเที่ยวที่เพิ่มขึ้น	982,620	1,019,734	977,080				
		จำนวนการประชาสัมพันธ์ประสบการณ์การท่องเที่ยว (Review) ผ่านสื่อต่างๆ อาทิ นิตยสาร ทวี	- จำนวนการประชาสัมพันธ์ประสบการณ์การท่องเที่ยว (Review) ผ่านสื่อต่างๆ อาทิ นิตยสาร ทวี							
		จำนวนงานเทศกาลที่ได้รับการยอมรับและเป็นที่รู้จักในระดับนานาชาติ	- จำนวนงานเทศกาลที่ได้รับการยอมรับและเป็นที่รู้จักในระดับนานาชาติ	3	3	3				
			- จำนวนนักท่องเที่ยวที่เข้ามาในจังหวัดในช่วงเทศกาล	905,501	941,457	820,000				
		จำนวนผู้เข้าชมเว็บไซต์/ Facebook การท่องเที่ยวของจังหวัด	- จำนวนผู้เข้าชมเว็บไซต์/ Facebook การท่องเที่ยวของจังหวัด	253,721	280,138	95,123				
ประเด็นการพัฒนาที่ 2 การพัฒนาการเกษตรและอุตสาหกรรม	1. ผลผลิตทางการเกษตรมีคุณภาพ มีมาตรฐาน	จำนวนผู้ประกอบการที่เข้าร่วมโครงการอุตสาหกรรมสีเขียว	- จำนวนผู้ประกอบการที่เข้าร่วมโครงการอุตสาหกรรมสีเขียว	3	28					
		จำนวนผู้ประกอบการที่เข้าร่วมโครงการอุตสาหกรรมสีเขียว ระดับ 1-3	- จำนวนผู้ประกอบการที่เข้าร่วมโครงการอุตสาหกรรมสีเขียว ระดับ 1-3	3	28	0				

ประเด็นการพัฒนา	เป้าประสงค์เชิงยุทธศาสตร์	ตัวชี้วัด	รายการสถิติ	2558	2559	2560	2561	2562	2563	2564
การเกษตรเป็นมิตรกับสิ่งแวดล้อม	ปลอดภัยและเป็นมิตรกับสิ่งแวดล้อม	การมีผังเมือง (Zoning) ที่มีการจำแนกพื้นที่ระหว่างเขตเกษตรอุตสาหกรรมและชุมชน	- การมีผังเมือง (Zoning) ที่มีการจำแนกพื้นที่ระหว่างเขตเกษตรอุตสาหกรรมและชุมชน	มี	มี	มี				
	2. เกษตรกรมีคุณภาพชีวิตที่ดีตามแนวทางของปรัชญาเศรษฐกิจพอเพียง	การมีระบบจัดการมลพิษจากภาคอุตสาหกรรม (คุณภาพอากาศ/คุณภาพน้ำ ขยะและของเสียอันตรายในชุมชนและอุตสาหกรรม)	- ร้อยละของสถานประกอบการที่มีระบบจัดการมลพิษจากภาคอุตสาหกรรม (เครื่องกำจัดมลพิษทางอากาศ/บ่อบำบัดน้ำเสีย ระบบกำจัดขยะและของเสียอันตรายในชุมชนและอุตสาหกรรม ที่ถูกต้องและได้มาตรฐาน) ต่อสถานประกอบการทั้งหมด		48.3					
			- ร้อยละของปริมาณขยะมลพิษจากภาคอุตสาหกรรมและชุมชน ที่ผ่านการบำบัดเมื่อเทียบกับปริมาณขยะทั้งหมด		0.43	0.33				
			- รายงานการตรวจสอบคุณภาพสิ่งแวดล้อม	4	2	2				
		จำนวนโครงการเสริมสร้างจิตสำนึกรับผิดชอบของทุกภาคส่วนต่อสิ่งแวดล้อม	- จำนวนโครงการเสริมสร้างจิตสำนึกรับผิดชอบของทุกภาคส่วนต่อสิ่งแวดล้อม	5	6	7				
		จำนวนผู้ประกอบการ การที่เข้าร่วมโครงการเสริมสร้างจิตสำนึกรับผิดชอบต่อทุกภาคส่วนต่อสิ่งแวดล้อม	- จำนวนผู้ประกอบการที่เข้าร่วมโครงการเสริมสร้างจิตสำนึกรับผิดชอบต่อสิ่งแวดล้อม		1,442	1,083				

ประเด็นการ พัฒนา	เป้าประสงค์ เชิง ยุทธศาสตร์	ตัวชี้วัด	รายการสถิติ	2558	2559	2560	2561	2562	2563	2564
		การมีเครือข่ายเฝ้าระวังการก่อ มลพิษจากโรงงานอุตสาหกรรม	- จำนวนเครือข่ายเฝ้าระวังการก่อ มลพิษจากโรงงานอุตสาหกรรม	1	1	1				
		การมีระบบประเมินผลการ ดำเนินงานป้องกันและแก้ไขปัญห าระดับพื้นที่	- รายงานประเมินผลการ ดำเนินงานป้องกันและแก้ไข ปัญหาระดับพื้นที่	2	3	1				
		จำนวนสถานประกอบการที่ผ่าน การรับรองมาตรฐานอุตสาหกรรม สีเขียวตามเกณฑ์มาตรฐานของ กระทรวงอุตสาหกรรม	- จำนวนสถานประกอบการที่ผ่าน การรับรองมาตรฐาน อุตสาหกรรมสีเขียว ตามเกณฑ์ มาตรฐานของกระทรวง อุตสาหกรรม	3	28	0				
ประเด็นการ พัฒนาที่ 3 การพัฒนาการ ค้าและการ ลงทุน	เป็นศูนย์กลาง การค้า ชายแดนและ การลงทุน ประตู เศรษฐกิจสู่ อาเซียนและ จีนตอนใต้- ตะวันออก	จำนวนเส้นทางและระยะทาง ถนนที่เชื่อมโยงระหว่างประเทศ	- จำนวนเส้นทางและระยะทาง ถนนที่เชื่อมโยงระหว่างประเทศ	12.50	12.50	12.50				
		รูปแบบของการคมนาคมขนส่ง ต่างๆ อาทิ เส้นทางรถบัส เครื่องบิน	- รูปแบบของการคมนาคมขนส่ง ทางบก	2	2	2				
		จำนวนด้านการค้าหรือจุดผ่อน ปรนบริเวณแนวพรมแดน	- จำนวนด้านการค้าหรือจุดผ่อน ปรนบริเวณแนวพรมแดน	6	6	6				
		ระยะเวลาการดำเนินการในการ ทำธุรกรรมผ่านแดน	- ระยะเวลาการดำเนินการในการ ทำธุรกรรมผ่านแดน	30	30	30				
		ความพึงพอใจของผู้ประกอบการที่ มีต่อการให้บริการของระบบและ เจ้าหน้าที่	- ความพึงพอใจของผู้ประกอบ การที่มีต่อการให้บริการของ ระบบและเจ้าหน้าที่							
		จำนวนข้อมูลการค้าและการ ส่งออกที่มีของจังหวัด	- จำนวนข้อมูลการค้าและการ ส่งออกที่มีของจังหวัด	-	6	6				

ประเด็นการ พัฒนา	เป้าประสงค์ เชิง ยุทธศาสตร์	ตัวชี้วัด	รายการสถิติ	2558	2559	2560	2561	2562	2563	2564
		จำนวนการประชุม หรือหรือการจัดกิจกรรมแลกเปลี่ยนเรียนรู้ของเจ้าหน้าที่ระหว่างนครพนมกับประเทศเพื่อนบ้าน	- จำนวนการประชุม หรือหรือการจัดกิจกรรมแลกเปลี่ยนเรียนรู้ของเจ้าหน้าที่ระหว่างนครพนมกับประเทศเพื่อนบ้าน	-	4	4				
		จำนวนโครงการความร่วมมือระหว่างประเทศ	- จำนวนโครงการความร่วมมือระหว่างประเทศ	1	3	2				
		จำนวนผู้ประกอบการจากประเทศเพื่อนบ้านที่เข้ามาทำการค้าการลงทุนในนครพนม	- จำนวนผู้ประกอบการจากประเทศเพื่อนบ้านที่เข้ามาทำการค้าการลงทุนในนครพนม							
		มูลค่าการค้า (ส่งออก-นำเข้า) การลงทุนระหว่างนครพนมกับประเทศเพื่อนบ้าน	- มูลค่าการค้า (ส่งออก-นำเข้า) การลงทุนระหว่างนครพนมกับประเทศเพื่อนบ้าน	8.1 หมื่นล้าน	9.6 หมื่นล้าน					
		จำนวนผู้ประกอบการ การที่ยื่นคำร้องขอเครื่องหมายการค้า	- จำนวนผู้ประกอบการ การที่ยื่นคำร้องขอเครื่องหมายการค้า	38	24	12				
		การกำกับดูแลที่ด่านจุดผ่านแดน	- การกำกับดูแลที่ด่านจุดผ่านแดน	50	50	50				
		จำนวนผู้ประกอบการวิสาหกิจใหม่ที่ขอรับการจดทะเบียน	- จำนวนผู้ประกอบการวิสาหกิจใหม่ที่ขอรับการจดทะเบียน	145	230	215				
		จำนวนสถานประกอบการธุรกิจด้านการค้าการส่งออกเพื่อค่านายหน้า	- จำนวนสถานประกอบการธุรกิจด้านการค้าการส่งออกเพื่อค่านายหน้า	2	0	3				
		จำนวนผู้ประกอบการค้าที่เข้ารับการฝึกอบรมทักษะและสมรรถภาพ	- จำนวนผู้ประกอบการค้าที่เข้ารับการฝึกอบรมทักษะและสมรรถภาพ	0	0	13				

ประเด็นการ พัฒนา	เป้าประสงค์ เชิง ยุทธศาสตร์	ตัวชี้วัด	รายการสถิติ	2558	2559	2560	2561	2562	2563	2564
		จำนวนผู้เข้ารับการอบรมทักษะ ภาษาต่างประเทศที่ผ่านเกณฑ์การ ฝึกอบรม	- จำนวนผู้เข้ารับการอบรมทักษะ ภาษาต่างประเทศที่ผ่านเกณฑ์ การฝึกอบรม	0	0	45				
		จำนวนผู้ประกอบการที่มีเว็บไซต์ หรือทำธุรกรรมทาง E- Commerce	- จำนวนผู้ประกอบการที่มี เว็บไซต์หรือทำธุรกรรมทาง E- Commerce			ไม่มี				
		จำนวนเครือข่ายผู้ประกอบการ การค้า (จำแนกตามประเภท สินค้า)	- จำนวนเครือข่ายผู้ประกอบการ การค้า (จำแนกตามประเภท สินค้า)							
		จำนวนเที่ยวรถขนส่งสินค้าที่ให้บริการ ระหว่างประเทศในแต่ละ เดือน	- จำนวนเที่ยวรถขนส่งสินค้าที่ ให้บริการระหว่างประเทศในแต่ ละเดือน	51,336						
		ค่าใช้จ่ายด้านภาษีเทียบกับต้นทุน ทั้งหมด	- ค่าใช้จ่ายด้านภาษีเทียบกับ ต้นทุนทั้งหมด	0.64198	1.0406					
ประเด็นการ พัฒนาที่ 4 การพัฒนา สังคมและ คุณภาพชีวิต เพื่อสร้าง ความสุขอย่าง ยั่งยืน	สังคมน่าอยู่ คุณภาพชีวิตที่ ดี มีความสุข อย่างยั่งยืน	จำนวนผู้ว่างงานในพื้นที่	- จำนวนผู้ว่างงานในพื้นที่	2,775	5,621					
		จำนวนโครงการ/ผู้เข้าร่วม เสริม ความรู้/ทักษะฝีมือในสาขาที่ จำเป็น	- จำนวนโครงการ/ผู้เข้าร่วม เสริมความรู้/ทักษะฝีมือในสาขา ที่จำเป็น(คน)	2.18	2,612	5,209				
		จำนวนผู้เจ็บป่วยจากการทำงาน	- จำนวนผู้เจ็บป่วยจากการทำงาน	16						
		จำนวนอุบัติเหตุของแรงงานใน สถานประกอบการ	- จำนวนอุบัติเหตุของแรงงานใน สถานประกอบการ	20	12					
		จำนวนโครงการ/ผู้เข้าร่วม เพิ่ม ความรู้ทักษะแก่ชุมชนให้มีอาชีพ เสริมเพื่อสร้างรายได้	- จำนวนโครงการ/ผู้เข้าร่วม เพิ่ม ความรู้ทักษะแก่ชุมชนให้มีอาชีพ เสริมเพื่อสร้างรายได้(คน)	653	1,276					

ประเด็นการ พัฒนา	เป้าประสงค์ เชิง ยุทธศาสตร์	ตัวชี้วัด	รายการสถิติ	2558	2559	2560	2561	2562	2563	2564
		มีการสร้างอาชีพที่เหมาะสมกับ ชุมชน	- จำนวนหลักสูตร/ผู้เข้าร่วม การ สร้างอาชีพที่เหมาะสมกับชุมชน (คน)	1,002	1,073	1,901				
		จำนวนกิจกรรม/ผู้เข้าร่วม ส่งเสริมการออมในชุมชน	- จำนวนกิจกรรม/ผู้เข้าร่วม ส่งเสริมการออมในชุมชน							
		จำนวนกลุ่มในรูปแบบสหกรณ์/ วิสาหกิจชุมชน	- จำนวนกลุ่มในรูปแบบสหกรณ์/ วิสาหกิจชุมชน							
		จำนวนการเกิดอุบัติเหตุบนท้อง ถนน	- จำนวนการเกิดอุบัติเหตุบนท้อง ถนน	413	375	152				
		จำนวนคดีอาชญากรรมในพื้นที่	- จำนวนคดีอาชญากรรมในพื้นที่	823	616					
		จำนวนอาสาสมัครจากประชาชน ในการดูแลรักษาความปลอดภัยใน ชีวิตและทรัพย์สินของชุมชน	- จำนวนอาสาสมัครจาก ประชาชนในการดูแลรักษาความ ปลอดภัยในชีวิตและทรัพย์สิน ของชุมชน	607	682	672				
		จำนวนครั้งในการตรวจสอบและ ปราบปรามแรงงานต่างด้าว	- จำนวนครั้งในการตรวจสอบ และปราบปรามแรงงานต่างด้าว	1,732	1,623	1,592				
		จำนวนกิจกรรม/ผู้เข้าร่วม สร้าง ความสัมพันธ์ในครอบครัว	- จำนวนกิจกรรม/ผู้เข้าร่วมสร้าง ความสัมพันธ์ในครอบครัว							
		จำนวนกิจกรรม/ผู้เข้าร่วม ส่งเสริมกิจกรรมสร้างศีลธรรม จริยธรรมในครอบครัว	- จำนวนกิจกรรม/ผู้เข้าร่วม ส่งเสริมกิจกรรมสร้างศีลธรรม จริยธรรมในครอบครัว							
		จำนวนกิจกรรม/ผู้เข้าร่วม สร้าง เสริมความสามัคคีในครอบครัว และชุมชน	- จำนวนกิจกรรม/ผู้เข้าร่วม สร้าง เสริมความสามัคคีในครอบครัว และชุมชน							

ประเด็นการ พัฒนา	เป้าประสงค์ เชิง ยุทธศาสตร์	ตัวชี้วัด	รายการสถิติ	2558	2559	2560	2561	2562	2563	2564
ประเด็นการ พัฒนาที่ 5 การรักษา ความมั่นคง และความสงบ เรียบร้อย	เมืองแห่งความ มั่นคง ปลอดภัยใน ชีวิตและ ทรัพย์สิน และการมี ความสัมพันธ์ที่ ดีกับประเทศ เพื่อนบ้าน	จำนวนด่านตรวจยาเสพติด บริเวณพรมแดนประเทศเพื่อน บ้าน	- จำนวนด่านตรวจยาเสพติด บริเวณพรมแดนประเทศเพื่อน บ้าน	16	16	16				
		จำนวนครั้งของการตรวจพบยา เสพติด (รายเดือน)	- จำนวนครั้งของการตรวจพบยา เสพติด (รายเดือน)	13	7	13				
		ปริมาณและมูลค่าของยาเสพติดที่ ตรวจพบ (รายเดือน)	- ปริมาณและมูลค่าของยาเสพติด ที่ตรวจพบ (รายเดือน)							
		จำนวนครั้งของกิจกรรมความ ร่วมมือในการป้องกันการลักลอบ ขนยาเสพติดกับประเทศเพื่อนบ้าน	- จำนวนครั้งของกิจกรรมความ ร่วมมือในการป้องกันการลักลอบ ขนยาเสพติดกับประเทศเพื่อนบ้าน							
		การพัฒนาผู้นำชุมชน-ท้องถิ่น จัดการปัญหาเสพติด	- การพัฒนาผู้นำชุมชน-ท้องถิ่น จัดการปัญหาเสพติด							
		จำนวนการจัดกิจกรรมหรือโครง กสร้างการมีส่วนร่วมป้องกันยาเสพติดในชุมชน	- จำนวนการจัดกิจกรรมหรือ โครงการสร้างการมีส่วนร่วมป้องกัน ยาเสพติดในชุมชน							
		จำนวนผู้เข้าร่วมกิจกรรมในชุมชน	- จำนวนผู้เข้าร่วมกิจกรรมในชุมชน							
		จำนวนสถานที่ที่ได้รับการ ปรับปรุงและพัฒนาในการเป็น แหล่งเรียนรู้ด้านยาเสพติด	- จำนวนสถานที่ที่ได้รับการ ปรับปรุงและพัฒนาในการเป็น แหล่งเรียนรู้ด้านยาเสพติด							
		งบประมาณในการพัฒนา/จัด กิจกรรม แหล่งเรียนรู้ด้านยาเสพติด	- งบประมาณในการพัฒนา/จัด กิจกรรม แหล่งเรียนรู้ด้าน ยา เสพติด			9,406,900				
		จำนวนกิจกรรมที่เกิดขึ้นในแหล่ง เรียนรู้	- จำนวนกิจกรรมที่เกิดขึ้นใน แหล่งเรียนรู้							

ประเด็นการ พัฒนา	เป้าประสงค์ เชิง ยุทธศาสตร์	ตัวชี้วัด	รายการสถิติ	2558	2559	2560	2561	2562	2563	2564
		จำนวนคนที่เข้ามาใช้บริการใน แหล่งเรียนรู้	- จำนวนคนที่เข้ามาใช้บริการใน แหล่งเรียนรู้							
		ร้อยละของผู้ติดยาเสพติดต่อ ประชากรในชุมชน	- ร้อยละของผู้ติดยาเสพติดต่อ ประชากรในชุมชน							
		จำนวนคดีด้านยาเสพติดที่มีการ จับกุมหรือร้องเรียนในชุมชน	- จำนวนคดีด้านยาเสพติดที่มีการ จับกุมหรือร้องเรียนในชุมชน	3,261	2,881	3,062				
		จำนวนกิจกรรมในการให้ความรู้ และสร้างจิตสำนึกเรื่องยาเสพติด ติดตามสถานศึกษา	- จำนวนกิจกรรมในการให้ความรู้และ สร้างจิตสำนึกเรื่องยาเสพติดตาม สถานศึกษา	3	5	4				
		จำนวนผู้เข้าร่วมกิจกรรม	- จำนวนผู้เข้าร่วมกิจกรรม	821	884	487				
		ร้อยละของนักเรียน ผู้ปกครอง และเจ้าหน้าที่ของโรงเรียนที่เข้า ร่วมกิจกรรมมีการตระหนักและ เข้าใจในเรื่องของยาเสพติด	- ร้อยละของนักเรียนที่เข้าร่วม กิจกรรมเข้าใจในเรื่องยาเสพติด	100	100	100				
			- ร้อยละของผู้ปกครองที่เข้าร่วม กิจกรรมเรื่องยาเสพติด							
			- ร้อยละของเจ้าหน้าที่ของ โรงเรียนที่เข้าใจเรื่องยาเสพติด							
		จำนวนกิจกรรมในการสร้างการ รับรู้ตามองค์กร หน่วยงานหรือ สถานที่ชุมชน	- จำนวนกิจกรรมในการสร้างการ รับรู้ตามองค์กร หน่วยงานหรือ สถานที่ชุมชน							
		ร้อยละของผู้บริหารและเจ้าหน้าที่ ในสถานประกอบการ ที่มีการ ตระหนักและรับรู้ในเรื่องของยา เสพติด	- จำนวนของผู้บริหารและ เจ้าหน้าที่ ในสถานประกอบ การ ที่มีการตระหนักและรับรู้ในเรื่อง ของยาเสพติด							
		จำนวนโรงงานสีขาวที่ได้รับรอง ปลอดยาเสพติด	- จำนวนโรงงานสีขาวที่ได้รับรอง ปลอดยาเสพติด							

ประเด็นการ พัฒนา	เป้าประสงค์ เชิง ยุทธศาสตร์	ตัวชี้วัด	รายการสถิติ	2558	2559	2560	2561	2562	2563	2564
		การจับกุมและดำเนินคดียาเสพติดในพื้นที่	- จำนวนการจับกุมและดำเนินคดีผู้ต้องหาเสพติดในพื้นที่	5,638	5,403	4,057				
			- จำนวนคดีและมูลค่าของกลางที่มีการยึด	5,638	5,403	4,057				
		จำนวนครั้งที่ประชาชนแจ้งเบาะแสยาเสพติดในชุมชน	- จำนวนครั้งที่ประชาชนแจ้งเบาะแสยาเสพติดในชุมชน	229	172	189				
		จำนวนอาสาสมัครป้องกันปราบปรามอาชญากรรมส่วนท้องถิ่นที่จำแนกตามประเภทเครือข่าย (เช่น ชุตรักษาความปลอดภัยหมู่บ้าน) และพื้นที่	- จำนวนอาสาสมัครป้องกันปราบปรามอาชญากรรมส่วนท้องถิ่นที่จำแนกตามประเภทเครือข่าย (เช่น ชุตรักษาความปลอดภัยหมู่บ้าน) และพื้นที่	607	682	672				
		จำนวนหน่วยงานหลักด้านการป้องกันและปราบปรามยาเสพติด	- จำนวนหน่วยงานหลักด้านการป้องกันและปราบปรามยาเสพติด	6	6	6				
		จำนวนเครือข่าย หน่วยงาน พันธมิตรในการร่วมป้องกันและปราบปรามยาเสพติดในชุมชนกับหน่วยงานหลัก	- จำนวนเครือข่าย หน่วยงาน พันธมิตรในการร่วมป้องกันและปราบปรามยาเสพติดในชุมชนกับหน่วยงานหลัก							
		การออกตรวจสถานบันเทิง สถานบริการในพื้นที่	- จำนวนการออกตรวจสถานบันเทิง สถานบริการในพื้นที่	1,411	1,440	1,404				
		การดำเนินงานตามกฎหมายกับสถานประกอบการที่ละเมิด	- จำนวนสถานประกอบการที่ละเมิดและถูกดำเนินงานตามกฎหมาย							
		จำนวนสถานบำบัดที่ได้รับมาตรฐาน	- จำนวนสถานบำบัดที่ได้รับมาตรฐาน							

ประเด็นการ พัฒนา	เป้าประสงค์ เชิง ยุทธศาสตร์	ตัวชี้วัด	รายการสถิติ	2558	2559	2560	2561	2562	2563	2564
		จำนวนผู้ติดยาเสพติดที่เข้ารับการ บำบัดในสถานบำบัด	- จำนวนผู้ติดยาเสพติดที่เข้ารับ การบำบัดในสถานบำบัด							
		จำนวนผู้ติดยาเสพติด	- จำนวนผู้ติดยาเสพติด	4,612	4,266	2,777				
		จำนวนผู้รับการบำบัดฟื้นฟู จำแนกตามมาตรการ (สมัครใจ บำบัด บังคับและต้องโทษ)	- จำนวนผู้รับการบำบัดฟื้นฟู จำแนกตามมาตรการ (สมัครใจ บำบัด บังคับและต้องโทษ)			664				
		จำนวนบุคลากรของสถานบำบัด หรือสถานบำบัดหรือสถาน พยาบาลที่รับรองในเรื่องของการ บำบัดดูแลผู้ติดยาเสพติดตาม มาตรฐาน	- จำนวนบุคลากรของสถานบำบัด หรือสถานบำบัดหรือสถาน พยาบาลที่รับรองในเรื่องของการ บำบัดดูแลผู้ติดยาเสพติดตาม มาตรฐาน							
		จำนวนอาสาสมัครที่ได้รับการ อบรมเรื่องแนวทาง การบำบัดยา เสพติด	- จำนวนอาสาสมัครที่ได้รับการ อบรมเรื่องแนว ทางการบำบัด ยา เสพติด							
		จำนวนผู้ต้องขังที่เกี่ยวข้องกับยา เสพติดที่รับการฝึกอบรมทักษะ อาชีพ	- จำนวนผู้ต้องขังที่เกี่ยวข้องกับ ยาเสพติดที่รับการฝึกอบรม ทักษะอาชีพ	1,739	1,913	3,053				
		มูลค่าการจำหน่ายสินค้า/ให้ บริการของผู้ต้องขังที่เกี่ยวข้องกับ ยาเสพติด	- มูลค่าการจำหน่ายสินค้า/ให้ บริการของผู้ต้องขังที่เกี่ยวข้อง กับยาเสพติด	24,428,394.4	23,496,223.6	26,038,673.1				
		จำนวนผู้บำบัดที่ผ่านเกณฑ์ มาตรฐานการฟื้นฟู	- จำนวนผู้บำบัดที่ผ่านเกณฑ์ มาตรฐานการฟื้นฟูสุขภาพ							
		จำนวนโครงการการฝึกอบรมด้าน อาชีพให้กับผู้ที่ได้รับการบำบัด	- จำนวนโครงการการฝึกอบรม ด้านอาชีพให้กับผู้ที่ได้รับการ บำบัด							

ประเด็นการพัฒนา	เป้าประสงค์เชิงยุทธศาสตร์	ตัวชี้วัด	รายการสถิติ	2558	2559	2560	2561	2562	2563	2564
		จำนวนผู้บำบัดที่เข้าร่วมการฝึกอบรมอาชีพ	- จำนวนผู้บำบัดที่เข้าร่วมการฝึกอบรมอาชีพ							
		จำนวนกิจกรรมที่จัดขึ้นสำหรับการสร้างการมีส่วนร่วมระหว่างผู้ที่ได้รับการบำบัดกับผู้ที่อยู่ในสังคม	- จำนวนกิจกรรมที่จัดขึ้นสำหรับการสร้างการมีส่วนร่วมระหว่างผู้ที่ได้รับการบำบัดกับผู้ที่อยู่ในสังคม							
		จำนวนผู้เข้าร่วมกิจกรรมร่วมกันในสังคมให้กับผู้ที่ได้รับการบำบัด	- จำนวนผู้เข้าร่วมกิจกรรมร่วมกันในสังคมให้กับผู้ที่ได้รับการบำบัด							
		ร้อยละของผู้ที่ได้รับการบำบัดต่อผู้เข้าร่วมกิจกรรมทั้งหมด	- ร้อยละของผู้ที่ได้รับการบำบัดต่อผู้เข้าร่วมกิจกรรมทั้งหมด							
ประเด็นการพัฒนาที่ 6 การบริหารจัดการทรัพยากรธรรมชาติและสิ่งแวดล้อม	นครพนมเมืองแห่งสิ่งแวดล้อมที่ดี Green Growth, Green City and Green Forest.	จำนวนกิจกรรมสร้างการรับรู้เรื่องการอนุรักษ์ป่าในชุมชน	- จำนวนกิจกรรมสร้างการรับรู้เรื่องการอนุรักษ์ป่าในชุมชน							
		จำนวนอาสาสมัครในการร่วมอนุรักษ์ป่าไม้	- จำนวนอาสาสมัครในการร่วมอนุรักษ์ป่าไม้	96	86	84				
		จำนวนหน่วยงานองค์กร สมาคม ในการร่วมอนุรักษ์	- จำนวนหน่วยงานองค์กร สมาคม ในการร่วมอนุรักษ์							
		จำนวนองค์กรเอกชนด้านสิ่งแวดล้อม	- จำนวนองค์กรเอกชนด้านสิ่งแวดล้อม							
		จำนวนชุมชนที่ได้รับการอบรมเรื่องของการอนุรักษ์ธรรมชาติ	- จำนวนชุมชนที่ได้รับการอบรมเรื่องของการอนุรักษ์ธรรมชาติ							
		จำนวนครั้งของการอบรม	- จำนวนครั้งของการอบรม	1	1	1				
		มีการกำหนดหน่วยงานในการดูแลทรัพยากร ธรรมชาติ	- มีการกำหนดหน่วยงานในการดูแลทรัพยากร ธรรมชาติ	2	2	2				
		งบประมาณของหน่วยงานในการดูแลทรัพยากร ธรรมชาติ	- งบประมาณของหน่วยงานในการดูแลทรัพยากร ธรรมชาติ							

ประเด็นการ พัฒนา	เป้าประสงค์ เชิง ยุทธศาสตร์	ตัวชี้วัด	รายการสถิติ	2558	2559	2560	2561	2562	2563	2564
		พื้นที่ป่าและพื้นที่อนุรักษ์ของ จังหวัด	- พื้นที่ป่าและพื้นที่อนุรักษ์ของ จังหวัด							
		พื้นที่ป่าไม้ที่มีการบุกรุกและ ละเมิด	- พื้นที่ป่าไม้ที่มีการบุกรุกและ ละเมิด	5,360-0-75	0	84-3-85				
		จำนวนแหล่งธรรมชาติอันควร อนุรักษ์ของท้องถิ่นจำแนกตาม ประเภทแหล่งธรรมชาติ	- จำนวนแหล่งธรรมชาติอันควร อนุรักษ์ของท้องถิ่นจำแนกตาม ประเภทแหล่งธรรมชาติ							
		จำนวนและเนื้อที่อนุรักษ์ของ จังหวัด	- จำนวนและเนื้อที่อนุรักษ์ของ จังหวัด							
		ขนาดพื้นที่/เนื้อที่แยกตามแต่ละ ประเภทของพื้นที่สีเขียวจำแนก ตามองค์กรปกครองส่วนท้องถิ่น ทุกระดับ	- ขนาดพื้นที่/เนื้อที่แยกตามแต่ละ ประเภทของพื้นที่สีเขียว จำแนกตามองค์กรปกครองส่วน ท้องถิ่นทุกระดับ							
		จำนวนแหล่งธรรมชาติอันควร อนุรักษ์ของท้องถิ่นจำแนกตาม ประเภทแหล่งธรรมชาติ	- จำนวนแหล่งธรรมชาติอันควร อนุรักษ์ของท้องถิ่นจำแนกตาม ประเภทแหล่งธรรมชาติ							
		จำนวนคดีด้านการบุกรุกป่าไม้ที่มี การจับกุม	- จำนวนคดีด้านการบุกรุกป่าไม้ที่ มีการจับกุม	46	0	4				
		ร้อยละของคดีที่มีการจับกุมต่อคดี ที่มีการร้องเรียน	- ร้อยละของคดีที่มีการจับกุมต่อ คดีที่มีการร้องเรียน		0	0				
		จำนวนเงินค่าปรับที่ได้จากการทำ ผิดในคดี	- จำนวนเงินค่าปรับที่ได้จากการ ทำผิดในคดี		0	0				
		พื้นที่นอกเขตพื้นที่อนุรักษ์ที่ถูกไฟ ไหม้	- พื้นที่นอกเขตพื้นที่อนุรักษ์ที่ถูก ไฟไหม้							

ประเด็นการ พัฒนา	เป้าประสงค์ เชิง ยุทธศาสตร์	ตัวชี้วัด	รายการสถิติ	2558	2559	2560	2561	2562	2563	2564
		พื้นที่ป่าไม้ในเขตพื้นที่อนุรักษ์ที่ ถูกไฟไหม้	- พื้นที่ป่าไม้ในเขตพื้นที่อนุรักษ์ที่ ถูกไฟไหม้							
		จำนวนภัยพิบัติในอดีต	- จำนวนภัยพิบัติในอดีต	48	29	40				
		พื้นที่ที่เกิดภัยพิบัติในอดีต	- พื้นที่ที่เกิดภัยพิบัติในอดีต	95	25	21				
		มูลค่าความเสียหายจากภัยพิบัติ	- มูลค่าความเสียหายจากภัยพิบัติ							
		ร้อยละพื้นที่ทำการเกษตรและ พื้นที่ป่าต่อพื้นที่ทั้งหมด	- จำนวนพื้นที่ทำการเกษตรและ พื้นที่ป่าต่อพื้นที่ทั้งหมด							
		จำนวนพื้นที่ที่เกษตรกรได้รับสิทธิ เข้าทำประโยชน์จำแนกตาม ลักษณะการจัดที่ดิน (เกษตร, ชุมชน)	- จำนวนพื้นที่ที่เกษตรกรได้รับ สิทธิเข้าทำประโยชน์จำแนกตาม ลักษณะการจัดที่ดิน (เกษตร, ชุมชน)							
		พื้นที่ปลูกป่านอกเขตพื้นที่อนุรักษ์ จำแนกตามหน่วยงาน	- พื้นที่ปลูกป่านอกเขตพื้นที่ อนุรักษ์ จำแนกตามหน่วยงาน		550	820				
		จำนวนโครงการฟื้นฟูและรักษา ระบบนิเวศ	- จำนวนโครงการฟื้นฟูและรักษา ระบบนิเวศ		2	3				
		จำนวนต้นกล้า พันธุ์พืชที่มีการ นำไปปลูก	- จำนวนต้นกล้า พันธุ์พืชที่มีการ นำไปปลูก		465,500	544,000				

บทที่ 4

บทสรุป และข้อเสนอแนะการพัฒนาสถิติ

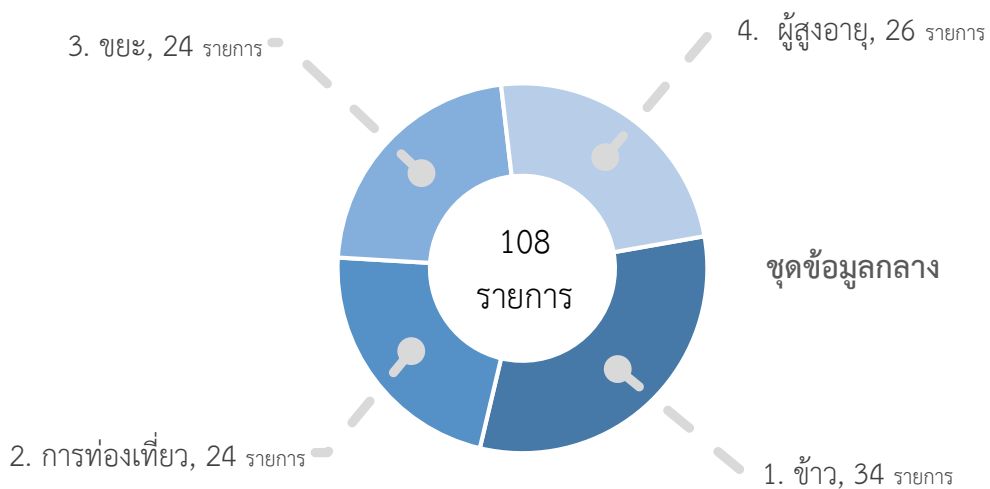
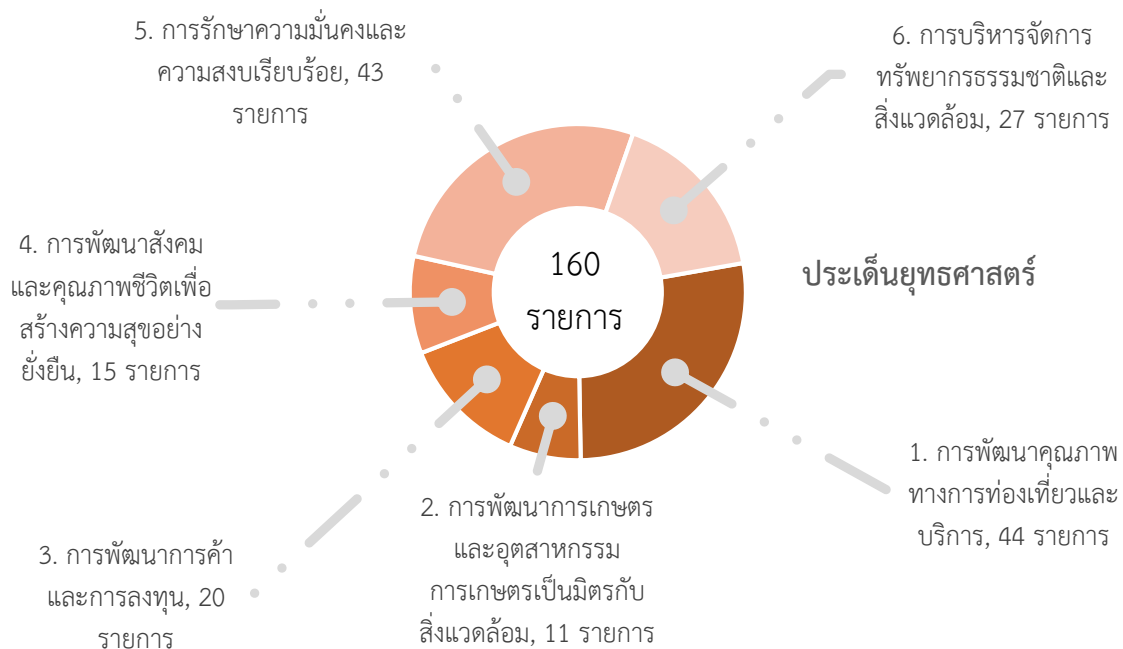
4.1 สรุปสถานการณ์ข้อมูล และข้อเสนอแนะการพัฒนาการจัดเก็บข้อมูล

(1) สรุปสถานการณ์ข้อมูล

จากการตรวจสอบสถานะรายการข้อมูลตามแผนผังรายการสถิติทางการที่ได้นำเสนอในบทที่ 3 สามารถสรุปภาพรวมรายการสถิติทางการตามประเด็นยุทธศาสตร์การพัฒนาจังหวัดดังนี้

แผนพัฒนาระดับจังหวัดมีรายการสถิติทางการทั้งหมด 268 รายการ ซึ่งแบ่งสถานะรายการข้อมูลตามแผนผังรายการสถิติทางการ ได้ดังนี้

- รายการสถิติทางการที่มีการจัดเก็บข้อมูลเป็นปกติ 268 คิดเป็นร้อยละ 100
- รายการสถิติทางการที่ยังไม่มีการจัดเก็บข้อมูล 0 รายการ



ข้อเสนอแนะการพัฒนาการจัดเก็บข้อมูล

- ประธานคณะกรรมการฯ ได้เสนอให้มีการประชุมคณะกรรมการฯ ปีละ 2 ครั้ง โดยครั้งแรกเป็นการประชุมคณะทำงานจัดทำแผนเพื่อรับรู้ทิศทางการดำเนินงานตามยุทธศาสตร์จังหวัดให้ดำเนินการเก็บข้อมูลตั้งแต่เดือนสิงหาคมถึงเดือนสิงหาคมหรือต้นเดือนกันยายนให้ทุกหน่วยงานจัดเก็บข้อมูลแล้วรวบรวมข้อมูลส่งให้ทางสำนักงานสถิติจังหวัดสรุปข้อมูลเพื่อนำไปวางแผนพัฒนาและจัดทำยุทธศาสตร์เพื่อพัฒนาจังหวัดต่อไป

- ประธานคณะกรรมการฯ ได้ขอความร่วมมือให้ทุกหน่วยงานจัดเก็บข้อมูลส่งให้สำนักงานสถิติจังหวัดนครพนมรวบรวมเพื่อประมวลผลเป็นรายงานประจำปี

- คณะกรรมการฯ ได้มีข้อเสนอให้มีการแต่งตั้งคณะทำงานตามการแบ่งหมวดข้อมูลสถิติ 3 ด้าน ดังนี้

คณะทำงานด้านสังคม มีท่านรองผู้ว่าราชการจังหวัดซึ่งกำกับดูแลหน่วยงานด้านสังคมเป็นประธานคณะทำงาน หน่วยงานด้านสังคมเป็นคณะทำงาน โดยมีเลขานุการ ได้แก่ ปลัดจังหวัดและพัฒนาสังคมและความมั่นคงของมนุษย์

คณะทำงานด้านเศรษฐกิจ มีท่านรองผู้ว่าราชการจังหวัดซึ่งกำกับดูแลหน่วยงานด้านเศรษฐกิจเป็นประธานคณะทำงาน หน่วยงานด้านเศรษฐกิจเป็นคณะทำงาน โดยมีเลขานุการ ได้แก่ คลังจังหวัด เกษตรและสหกรณ์จังหวัด

คณะทำงานด้านทรัพยากรธรรมชาติและสิ่งแวดล้อม มีท่านรองผู้ว่าราชการจังหวัดซึ่งกำกับดูแลหน่วยงานด้านนี้เป็นประธานคณะทำงาน หน่วยงานด้านทรัพยากรธรรมชาติและสิ่งแวดล้อม เป็นคณะทำงาน โดยมีเลขานุการ ได้แก่ ทรัพยากรธรรมชาติและสิ่งแวดล้อมจังหวัด และท้องถิ่นจังหวัด

ทั้งนี้ ประธานคณะกรรมการฯ ได้เสนอให้ผู้อำนวยการกลุ่มงานยุทธศาสตร์และข้อมูลเพื่อการพัฒนาจังหวัดและเจ้าหน้าที่สำนักงานสถิติจังหวัดเป็นเลขานุการร่วมทั้ง 3 คณะ

- คณะกรรมการฯ ได้เสนอให้มีการแก้ไขข้อมูลบางรายการ โดยขอเปลี่ยนหน่วยงานที่รับผิดชอบจากสำนักงานสวัสดิการและคุ้มครองแรงงานเป็นสำนักงานประกันสังคม

- คณะกรรมการฯ ได้เสนอให้ยกเลิกตำแหน่งหัวหน้ากลุ่มงานข้อมูลสารสนเทศและการสื่อสาร สำนักงานจังหวัดนครพนม ออกจากคณะกรรมการฯ เนื่องจากปัจจุบันไม่มีตำแหน่งนี้แล้ว

4.2 แผนปฏิบัติการพัฒนาการจัดเก็บข้อมูลสถิติทางการ

ในส่วนนี้เป็นการนำเสนอแผนงาน/โครงการ/กิจกรรม เพื่อขับเคลื่อนการพัฒนาการจัดเก็บข้อมูลสถิติทางการระดับจังหวัด ตามประเด็นการพัฒนาจังหวัดทั้ง 6 ประเด็น

แผนงาน/โครงการ/กิจกรรม	ปีงบประมาณ 2561			
	ไตรมาส 1	ไตรมาส 2	ไตรมาส 3	ไตรมาส 4
1. การพัฒนาข้อมูลสถิติและสารสนเทศระดับพื้นที่จังหวัดนครพนม				
1.1 ปรับปรุงภารกิจและองค์ประกอบ ของคณะกรรมการ เพื่อให้สอดคล้องกับแผนแม่บท ฯ - ทบทวนปรับปรุงชุดข้อมูลตามผังรายการสถิติทางการ - ปรับปรุงตารางการจัดเก็บแบบบูรณาการตามหน่วยงานเจ้าของเรื่อง - ทบทวนคำสั่ง คณะทำงาน และคณะกรรมการ				
1.2 จัดทำคำอธิบายชุดข้อมูล (Metadata) สำหรับชุดข้อมูลกลาง สปส. ระดับจังหวัด (ข้าว ท่องเที่ยว ขยะ และผู้สูงอายุ)				
1.3 จัดเก็บข้อมูลตามประเด็นการพัฒนาจังหวัด/ข้อมูลกลาง 4 เรื่อง (ข้าว ท่องเที่ยว ขยะ และผู้สูงอายุ)				
1.4 จัดทำแผนพัฒนาสถิติระดับจังหวัด - บทที่ 1 บทนำ และบทที่ 2 ประเด็นการพัฒนาจังหวัด - บทที่ 3 ผังรายการข้อมูลสถิติและบทที่ 4 บทสรุปข้อเสนอแนะการพัฒนาสถิติ				
1.5จัดประชุมคณะกรรมการสถิติระดับจังหวัด ครั้งที่ 1				
1.6 วิเคราะห์ชุดข้อมูลตามประเด็นการพัฒนาของจังหวัด พร้อมทั้งนำเสนอ/เผยแพร่สู่สาธารณะ				
1.7 วิเคราะห์ข้อมูล MIS ของจังหวัดข้อมูลกลาง 4 เรื่อง (ข้าว ท่องเที่ยว ขยะ และผู้สูงอายุ) และนำเสนอเผยแพร่สู่สาธารณะ				
1.8 จัดประชุมคณะกรรมการสถิติระดับจังหวัด ครั้งที่ 2				
2. การจัดทำข้อมูลสารสนเทศเพื่อการบริหาร (MIS) ในระดับประเทศ - จัดทำชุดข้อมูล MIS ของจังหวัดข้อมูลกลาง 4 เรื่อง(ข้าว ท่องเที่ยว ขยะ และผู้สูงอายุ) - วิเคราะห์ข้อมูล MIS ของจังหวัดข้อมูลกลาง 4 เรื่อง(ข้าว ท่องเที่ยว ขยะ และผู้สูงอายุ) และนำเสนอ เผยแพร่สู่สาธารณะ				

บรรณานุกรม

คณะกรรมการบริหารงานจังหวัดแบบบูรณาการจังหวัดนครพนม สำนักงานจังหวัด (2561-2564)

แผนพัฒนาจังหวัดนครพนม 4 ปี (พ.ศ. 2561 – 2564), กลุ่มงานยุทธศาสตร์และข้อมูลเพื่อการพัฒนาจังหวัด
สำนักงานจังหวัดนครพนม 2561