

## รายงานการประชุม

คณะกรรมการสถิติระดับจังหวัด ครั้งที่ ๑/๒๕๖๖

วันพฤหัสบดีที่ ๑๖ มีนาคม ๒๕๖๖ เวลา ๑๔.๓๐- ๑๖.๓๐ น.

ณ ห้องประชุมพระธาตุพนม ชั้น ๕ ศาลากลางจังหวัดนครพนม (หลังใหม่)

### ผู้มาประชุม

๑. นายจิรศักดิ์ สีสามาตย์	รองผู้ว่าราชการจังหวัดนครพนม	ประธาน
๒. นางสาววิภาดา อุดมเดชาเวทย์	แทน หัวหน้าสำนักงานจังหวัดนครพนม	
๓. พ.ต.อ.ถาวร ถาวรบุตร	แทน ผบก.ภ.จว.นครพนม	
๔. นายกิตติศักดิ์ ลักษณะวงศ์	แทน นายแพทย์สาธารณสุขจังหวัดนครพนม	
๕. นางพจนีย์ คำมุงคุณ	แทน พัฒนาชุมชนจังหวัดนครพนม	
๖. นางสาวอรอนงค์ วงศ์ดี	แทน เกษตรและสหกรณ์จังหวัดนครพนม	
๗. นางรัตนภรณ์ อัครนุภาพ	คลังจังหวัดนครพนม	
๘. นายขจรพงศ์ โด่บำรุง	แทน พาณิชย์จังหวัดนครพนม	
๙. นางกรรณิศา ศูนย์คำ	วัฒนธรรมจังหวัดนครพนม	
๑๐.นางสาวอารีรัตน์ โลหะวิจารณ์	แทน ขนส่งจังหวัดนครพนม	
๑๑.นางสาวนิชาภา เสี่ยงเย็น	แทน พัฒนาสังคมและความมั่นคงของมนุษย์จังหวัดนครพนม	
๑๒.นางพัชรีย์ พรหมสาขา ณ สกลนคร	แทน แรงงานจังหวัดนครพนม	
๑๓.นางสาวศศิธร ชำนิยนต์	รักษาราชการแทนจัดหางานจังหวัด	
๑๔.นางพรพรรณ แก้วเห้า	สรรพกรพื้นที่นครพนม	
๑๕.นางสาวกรรณิศา ปทุมไถย	แทน สวัสดิการและคุ้มครองแรงงานจังหวัดนครพนม	
๑๖.ร.ต.อ. อรุณ คุปอังกูร	แทน สารวัตรสถานีตำรวจท่องเที่ยว ๔ กองกำกับการ ๑ กองบังคับการตำรวจท่องเที่ยว ๒	
๑๗.นายบรรเจิด ต้นตะละ	แทน นายด่านศุลกากรนครพนม	
๑๘.นายชาญณรงค์ ไชยโสภา	แทน อุตสาหกรรมจังหวัดนครพนม	
๑๙.นางสาวมณฑนา อาจจตุร	แทน ผู้อำนวยการสำนักจัดการทรัพยากรป่าไม้ที่ ๖ สาขาพนม	
๒๐.นางกรรณิการ์ จำปาขาว	แทน ศักยภาพจังหวัดนครพนม	
๒๑.ผศ.ดร.พรศักดิ์ ยะโคตร	แทน รักษาราชการแทนอธิการบดีมหาวิทยาลัยนครพนม	
๒๒.นายชัยชัย สุริยนต์	แทน ผอ.สพป.นครพนม เขต ๑	
๒๓.นางกนวรรณ เจริญหอม	แทน ผอ.สพป.นครพนม เขต ๒	
๒๔.นายเรณูณรงค์ ดวงดีแก้ว	แทน ผู้อำนวยการสำนักงานเขตพื้นที่การศึกษา มัธยมศึกษาจังหวัดนครพนม	
๒๕.นางสมัยณพัชร ราชชมภู	แทน ผู้อำนวยการสำนักงานส่งเสริมการศึกษานอกระบบและ การศึกษาตามอัธยาศัยจังหวัดนครพนม	
๒๖.นายชัย คำมุงคุณ	แทน ผู้อำนวยการศูนย์การศึกษาพิเศษ ประจำจังหวัดนครพนม	
๒๗.นายพลสันต์ อัมพะเสวต	แทน ผู้อำนวยการการท่องเที่ยวแห่งประเทศไทย สำนักงานจังหวัดนครพนม	

- ๒๘.นางสาววรรณชน มีสูงเนิน
- ๒๙.นางสาวรัชดาพร เข้มขัด
- ๓๐.นายนาวา อักษร
- ๓๑.นางสาวกัลยาวรรณ วรรณ
- ๓๒.นายรุ่งศักดิ์ ประคำมินทร์
- ๓๓.นายอลงกรณ์ ดอกจันรี
- ๓๔.นางสาวรัตนาวลี พรหมเพียรพงศ์
- ๓๕.นายเจษฎา วารี
- ๓๖.นางสาวจินดา จิตต์วรารักษ์
- ๓๗.นายอดิพิชญ์ จันทรเพ็ง

- แทน ท่องเที่ยวและกีฬาจังหวัดนครพนม
- แทน นักวิชาการประมงชำนาญการพิเศษ รักษาการการแทน  
ประมงจังหวัดนครพนม
- แทน ปศุสัตว์จังหวัดนครพนม
- แทน ผู้อำนวยการสถานีพัฒนาที่ดินนครพนม
- แทน ผู้อำนวยการแขวงทางหลวงนครพนม
- แทน ผู้อำนวยการท่าอากาศยานนครพนม
- แทน ผู้อำนวยการศูนย์วิจัยและพัฒนาการเกษตรนครพนม
- ผู้อำนวยการศูนย์คุ้มครองคนไร้ที่พึ่งจังหวัดนครพนม
- แทน ผู้อำนวยการสถาบันพัฒนาฝีมือแรงงาน ๔๑ นครพนม
- ผู้อำนวยการสำนักงาน ธ.ก.ส. จังหวัดนครพนม

#### ผู้ไม่มาประชุม (ติดภารกิจ)

๑. นายสมลักษณ์ ยกน้อยวงศ์
๒. นายณัฐพล สุริยนต์
๓. นางสาวกัญญธรา อภินันท์ธนา
๔. นางสาววัชรีย์ ปุกหุด
๕. นายวิจิต ทองปาน
๖. นายนิวัต เจียวิริยบุญญา
๗. นายสรารุช สุโพธิ์
๘. นายชวพล ลิตติพานิช
๙. นายธนพัฒน์ ทิฆมณานนท์

- ปลัดจังหวัดนครพนม
- ผู้อำนวยการกลุ่มยุทธศาสตร์และข้อมูลเพื่อการพัฒนาจังหวัด  
เกษตรจังหวัดนครพนม
- สหกรณ์จังหวัดนครพนม
- ท้องถิ่นจังหวัดนครพนม
- นายกเทศมนตรี
- ผู้อำนวยการสำนักงานทรัพยากรธรรมชาติและ  
สิ่งแวดล้อมจังหวัดนครพนม
- หัวหน้าบ้านพักเด็กและครอบครัวจังหวัดนครพนม
- ประธานหอการค้าจังหวัดนครพนม

#### ผู้เข้าร่วมประชุม

๑. นายสมิตร ชีवाल
๒. นายภาณุวัฒน์ บุญศรีทธา
๓. นางจารุลักษณ์ ชื่นเงิน
๔. นางสาวณัฐธิดา มีศรี
๕. นางสาวกนกพร ฝ่ายหมื่นไวย
๖. นายทยากร สัจมนตรี
๗. ว่าที่ ร.ต. อดุลย์ เหมะธรินทร์
๘. นายนพดล มุมไธสง
๙. นายคมกริช ทุมวรรณ
- ๑๐.นางสาวพลอยณิศา สมจิตเจริญ
- ๑๑.นางสาวมิ่งขวัญ รูปดี
- ๑๒.นายเกียรติ ฤาบุตร
- ๑๓.นางสาวฐิตินันท์ พิมพิโชติ
- ๑๔.นายวฤธ สมทอง

- สถิติจังหวัดนครพนม
- ผู้อำนวยการกลุ่มวิชาการสถิติและวางแผน
- ผู้อำนวยการปฏิบัติการสถิติและดิจิทัล
- นักวิชาการสถิติปฏิบัติการ
- เจ้าพนักงานปฏิบัติการสถิติ
- พนักงานสถิติ
- พนักงานสถิติ
- ผู้ช่วยพนักงานสถิติ
- เจ้าหน้าที่บริหารงานทั่วไป
- เจ้าหน้าที่บริหารงานทั่วไป
- เจ้าหน้าที่วิเคราะห์นโยบายและแผน
- พนักงานราชการ
- นักทรัพยากรบุคคลปฏิบัติการ
- นักวิชาการพัฒนาชุมชนปฏิบัติการ

ประธานฯ กล่าวเปิดการประชุมและดำเนินการประชุมตามระเบียบวาระ ดังนี้

**ระเบียบวาระที่ ๑** เรื่องที่ประธานฯ แจ้งให้ที่ประชุมทราบ

มติที่ประชุม รับทราบ

สถิติจังหวัดนครพนม สำนักงานสถิติจังหวัดนครพนมได้ทำหนังสือส่งรายงานประชุม คณะกรรมการสถิติระดับจังหวัด ครั้งที่ ๒/๒๕๖๕ เมื่อวันที่ ๒๓ กรกฎาคม ๒๕๖๕ เวลา ๑๐.๐๐ - ๑๒.๐๐ น. ณ ห้องประชุมพระธาตุพนม ชั้น ๕ ศาลากลางจังหวัดนครพนม (หลังใหม่) ให้กับคณะกรรมการสถิติระดับจังหวัด ตามหนังสือเลขที่ นพ ๐๐๑๓/ว.๒๐๐๑๐ ลงวันที่ ๘ กันยายน ๒๕๖๕ เรียบร้อยแล้ว

ประธานฯ ที่ประชุมมีข้อทักท้วงหรือไม่ หากไม่มี ขอไปวาระต่อไป

มติที่ประชุม ไม่มีข้อทักท้วง และรับทราบ

๓.๑ ตัวชี้วัดตามมาตรการปรับปรุงประสิทธิภาพในการปฏิบัติราชการของจังหวัด  
ประจำปีงบประมาณ พ.ศ. ๒๕๖๖

การพัฒนาองค์การสถิติ : การพัฒนาระบบข้อมูลให้เป็นดิจิทัล (Digitized Data) เพื่อนำไปสู่การเปิดเผยข้อมูลภาครัฐ (Open Data)

[illegible][illegible]

## ซึ่งมีเกณฑ์การประเมินตัวชี้วัด ๓ เป้าหมาย

### เกณฑ์การประเมินตัวชี้วัด

เป้าหมายขั้นต้น (50)	เป้าหมายมาตรฐาน (75)	เป้าหมายขั้นสูง (100)
เอกสารข้อกำหนดการวิเคราะห์ชุดข้อมูลที่ตอบโจทย์ประเด็นการพัฒนาจังหวัด 2 ประเด็น <u>ได้รับความเห็นชอบ</u> ผ่านกลไกคณะกรรมการสถิติระดับจังหวัด	<ul style="list-style-type: none"> <li>นำชุดข้อมูล (Template 1) คำอธิบายข้อมูล (Template 2) <u>ขึ้นบนระบบบัญชีข้อมูลจังหวัด ทั้ง 2 ประเด็นการพัฒนา</u></li> <li>ชุดข้อมูลในหมวดหมู่สาธารณะ ร้อยละ 100 (Template 3) <u>ต้องอ้างอิงหรือชี้ไปยังแหล่งข้อมูลต้นทางที่เป็นข้อมูลดิจิทัล</u> ทั้ง 2 ประเด็นการพัฒนา</li> </ul>	<ul style="list-style-type: none"> <li>ชุดข้อมูลในหมวดหมู่สาธารณะ ร้อยละ 100 <u>ได้รับการลงทะเบียนในระบบบัญชีข้อมูลภาครัฐ (GD Catalog) ทั้ง 2 ประเด็นการพัฒนา</u></li> <li>สรุปผลการวิเคราะห์สารสนเทศในรูปแบบ Visualization เพื่อตอบโจทย์ประเด็นการพัฒนาจังหวัด <u>ได้รับความเห็นชอบผ่านกลไกคณะกรรมการสถิติระดับจังหวัด</u> ทั้ง 2 ประเด็นการพัฒนา</li> </ul>

สำนักงานสถิติจังหวัดนครพนมได้จัดทำชุดข้อมูลที่ตอบโจทย์ประเด็นการพัฒนาจังหวัดจำนวน ๒ ประเด็น (การท่องเที่ยว วิถีชุมชน กลุ่มผ้ายกมุก และการส่งเสริมการปลูกและการยกระดับผลผลิตสับปะรดท่าอุเทน) โดยมีขั้นตอนการดำเนินการจัดทำบัญชีข้อมูลระดับพื้นที่ ดังนี้

### การดำเนินงาน ๖ ขั้นตอน

#### กระบวนการจัดทำบัญชีข้อมูลระดับพื้นที่



สำนักงานสถิติจังหวัดนครพนม ได้มีการดำเนินการพัฒนาองค์การสู่ดิจิทัลการพัฒนา ระบบข้อมูลให้เป็นดิจิทัล (Digitized Data) เพื่อนำไปสู่การเปิดเผยข้อมูลภาครัฐ (Open Data) ดังนี้

๑. เมื่อวันที่ ๑๒ ต.ค.๖๕หารือกลุ่มงานยุทธศาสตร์และข้อมูลเพื่อการพัฒนาจังหวัด
๒. เมื่อวันที่ ๒๔ ม.ค. ๖๖ นำเรียนรองผู้ว่าราชการจังหวัด (นายจิรศักดิ์ สีหามาตย์) เพื่อขออนุมัติดำเนินการ ประเด็นการพัฒนา ๒ ประเด็น
๓. เมื่อวันที่ ๙ ก.พ.๖๖ ประชุมหน่วยงานหน่วยงานเจ้าของข้อมูล (Data Owner)

### ๓.๒ การกำหนดค่าเป้าหมาย รอบ ๖ เดือน

#### ค่าเป้าหมาย รอบที่ ๑ (๑ ต.ค.๖๕ – ๓๑ มี.ค.๖๖)

๑. กำหนด/ทบทวนประเด็นการพัฒนาจังหวัดทั้ง ๒ ประเด็น
๒. จัดทำเอกสารข้อกำหนดการวิเคราะห์ชุดข้อมูลที่ตอบโจทย์ประเด็นการพัฒนาจังหวัดทั้ง ๒ ประเด็น และนำเสนอต่อคณะกรรมการสถิติระดับจังหวัด ให้มีมติเห็นชอบ

๓. จัดทำ Template ๑-๓ และนำขึ้นบนระบบ Area Data Catalog  
รวมจำนวนขั้นตอน/ผลผลิต ทั้งหมด ๓ ผลผลิต

คำเป้าหมาย รอบที่ ๒ (๑ เม.ย. – ๓๐ ก.ย.๖๖)

๑. ชุดข้อมูลในหมวดหมู่สาธารณะ ร้อยละ ๑๐๐ ได้รับการลงทะเบียนในระบบบัญชีข้อมูลภาครัฐ (GD Catalog) ทั้ง ๒ ประเด็นการพัฒนา
๒. สรุปผลการวิเคราะห์สารสนเทศในรูปแบบ Visualization เพื่อตอบโจทย์ประเด็นการพัฒนาจังหวัด ได้รับความเห็นชอบผ่านกลไกคณะกรรมการสถิติระดับจังหวัด ทั้ง ๒ ประเด็นการพัฒนา

รวมจำนวนขั้นตอน/ผลผลิต ทั้งหมด ๒ ผลผลิต

โดยมีแผนการดำเนินงาน ดังนี้

แผนการดำเนินงาน												
กิจกรรม	พ.ศ.2565					พ.ศ.2566						
	ค.ค.	พ.ย.	ธ.ค.	ม.ค.	ก.พ.	มี.ค.	เม.ย.	พ.ค.	มิ.ย.	ก.ค.	ส.ค.	ก.ย.
1. กำหนดประเด็นการพัฒนาจังหวัด 2 ประเด็น												
2. จัดทำเอกสารข้อกำหนดการวิเคราะห์ชุดข้อมูลที่ตอบโจทย์ประเด็นการพัฒนาจังหวัด 2 ประเด็น												
3. ข้อกำหนดการวิเคราะห์ชุดข้อมูลที่ตอบโจทย์ประเด็นการพัฒนาจังหวัด 2 ประเด็น <b>ได้รับความเห็นชอบผ่านกลไกคณะกรรมการสถิติระดับจังหวัด</b>												
4. จัดทำชุดข้อมูล (Template 1) คำอธิบายข้อมูล (Template 2) ทรัพยากรข้อมูล (Template 3) ทั้ง 2 ประเด็นการพัฒนา												
5. Template 1-2 ถูกนำขึ้นบนระบบบัญชีข้อมูลจังหวัด ทั้ง 2 ประเด็นการพัฒนา												
6. ชุดข้อมูลในหมวดหมู่สาธารณะ ร้อยละ 100 (Template 3) ต้องอ้างอิงหรือชี้ไปยังแหล่งข้อมูลต้นทางที่เป็นข้อมูลดิจิทัล ทั้ง 2 ประเด็นการพัฒนา												
7. ชุดข้อมูลในหมวดหมู่สาธารณะ ร้อยละ 100 ถูกลงทะเบียนในระบบบัญชีข้อมูลภาครัฐ (GD Catalog) ทั้ง 2 ประเด็นการพัฒนา												
8. สรุปผลการวิเคราะห์สารสนเทศในรูปแบบ Visualization เพื่อตอบโจทย์ประเด็นการพัฒนาจังหวัด <b>ได้รับความเห็นชอบผ่านกลไกคณะกรรมการสถิติระดับจังหวัด ทั้ง 2 ประเด็นการพัฒนา</b>												

จากแผนการดำเนินงาน สำนักงานสถิติจังหวัดนครพนม ได้ดำเนินการไปแล้ว ๖ ขั้นตอน ในรอบ ๖ เดือนแรก เหลืออีก ๒ ขั้นตอน ในรอบ ๖ เดือนหลัง

**ประธานฯ** ตัวชี้วัดทางสถิติที่สถิติจังหวัดดำเนินการ ต้องเอาข้อมูลที่มาจากแผนยุทธศาสตร์ของจังหวัด และเลือกประเด็นที่จะจัดทำข้อมูล ซึ่งเป็นข้อมูลที่ค่อนข้างจะสมบูรณ์ และสามารถตอบโจทย์ผู้ที่สนใจในเรื่องนั้น ๆ มาหาข้อมูล เรื่อง ฝ่ายกฎหมาย และสับปะรด สามารถหาข้อมูลได้ตั้งแต่ต้นทางการผลิต การพัฒนาคุณภาพ การจำหน่าย สามารถตอบโจทย์ผู้ที่สนใจได้ ซึ่งเป็นตัวชี้วัด ๕ ระดับ (Milestone) สำนักงานสถิติจังหวัดต้องส่งคำเป้าหมาย รอบที่ ๑ (๑ ต.ค.๖๕ – ๓๑ มี.ค.๖๖) ซึ่งต้องได้คำรับรองจากที่ประชุมฯ

**มติที่ประชุม** รับทราบ

**ระเบียบวาระที่ ๔** เรื่องเพื่อพิจารณา

#### ๔.๑ การทบทวนแผนพัฒนาสถิติระดับจังหวัดนครพนม พ.ศ. ๒๕๖๖ – ๒๕๗๐

**ฝ่ายเลขฯ** ในการประชุมคณะกรรมการฯ ครั้งที่ ๒/๒๕๖๕ คณะกรรมการฯ ได้ให้การอนุมัติแผนพัฒนาสถิติระดับจังหวัดนครพนม พ.ศ.๒๕๖๖-๒๕๗๐ แล้ว ซึ่งแผนพัฒนาสถิติฯ ทำโดยสอดคล้องกับแผนพัฒนาจังหวัดในปี ๒๕๖๖ – ๒๕๗๐ เมื่อขึ้นงบประมาณใหม่ จึงต้องทบทวนว่าแผนพัฒนาสถิติยังสอดคล้องกับแผนพัฒนาจังหวัดหรือไม่ โดยการนำแผนปฏิบัติการประจำปี กับแผนพัฒนาจังหวัดนครพนม มาเปรียบเทียบกันว่ามีเปลี่ยนแปลงประเด็นการพัฒนาหรือตัวชี้วัดภายใต้ประเด็นการพัฒนาหรือไม่ ซึ่งจากการ

พบทวนพบว่า ไม่มีการเปลี่ยนแปลง จึงขอมติที่ประชุมไม่ปรับปรุงแผนสถิติระดับจังหวัดนครพนม พ.ศ.๒๕๖๖-๒๕๗๐

**ประธานฯ** แผนสถิติฯ ไม่มีอะไรเปลี่ยนแปลงเลยใช้หรือไม่

**ฝ่ายเลขาฯ** การทำแผนสถิติฯ จะอิงจากแผนพัฒนาจังหวัดที่ผ่านมา ซึ่งพบว่า แผนพัฒนาจังหวัดยังไม่มีมีการเปลี่ยนแปลง แผนสถิติฯ จึงยังคงไว้

**ประธานฯ** ถ้าไม่มีอะไรเปลี่ยนแปลง ขอมติที่ประชุม เห็นชอบ

**มติที่ประชุม** เห็นชอบ

#### ๔.๒ รายงานผลการตรวจสอบสถานะ (Check Stock) ความพร้อมเผยแพร่ของบัญชีสถิติทางการทุกประเด็นการพัฒนา

**ฝ่ายเลขาฯ** เมื่อไม่มีการเปลี่ยนแปลง สำนักงานสถิติจังหวัดนครพนมได้ขอความอนุเคราะห์ข้อมูลจากหน่วยงานต่างๆ ตามรายการข้อมูลที่มีการจัดเก็บในแผนพัฒนาสถิติจังหวัดนครพนม ฉบับที่ ๓ พ.ศ.๒๕๖๖ - ๒๕๗๐ ตามหนังสือที่ นพ ๐๐๑๓/ว.๒๐ ลงวันที่ ๑๐ มกราคม ๒๕๖๖ เรื่อง การจัดเก็บข้อมูลเพื่อการสนับสนุนการจัดทำชุดข้อมูลแผนพัฒนาสถิติระดับจังหวัด ฉบับที่ ๓ แต่ยังไม่ได้รับข้อมูลไม่ครบถ้วน โดยสรุปผลการตรวจสอบสถานะ (Check Stock) ได้ดังนี้

ประเด็นการพัฒนา	ข้อมูลทั้งหมด	ข้อมูลครบสมบูรณ์	ข้อมูลครบไม่สมบูรณ์ (ปี 2565)	ยังไม่ได้รับข้อมูล
1. การพัฒนาคุณภาพทางการท่องเที่ยวและบริการ	15	8	5	2
2. การพัฒนาการเกษตรและอุตสาหกรรมเกษตรที่เป็นมิตรกับสิ่งแวดล้อม	18	16	1	1
3. การพัฒนาการค้าการลงทุน	9	8	-	1
4. การพัฒนาสังคมและคุณภาพชีวิตเพื่อสร้างความสุขอย่างยั่งยืน	18	17	1	-
5. การรักษาความมั่นคงและความสงบเรียบร้อย	6	5	-	1
6. การพัฒนาสังคมและคุณภาพชีวิตเพื่อสร้างความสุขอย่างยั่งยืน	14	5	9	-
รวม	80	59	16	5

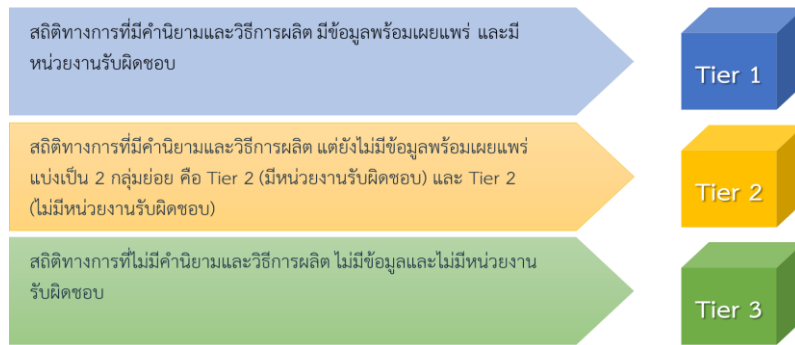
หลังจากการประชุมขออนุญาตให้เจ้าหน้าที่ของสำนักงานสถิติจังหวัดติดต่อหน่วยงานเจ้าของข้อมูลเพื่อติดตามข้อมูลต่อไป

**ประธานฯ** ขอให้เจ้าของข้อมูลสนับสนุนข้อมูลแก่สถิติ

**มติที่ประชุม** เห็นชอบ พร้อมดำเนินการ

#### ๔.๓ แนวทางการพัฒนาบัญชีสถิติทางการ/แผนกำหนดความรับผิดชอบ ตามบริบทสถานะความพร้อมข้อมูลในพื้นที่

**ฝ่ายเลขาฯ** จาก ๘๐ ชุดข้อมูล มาจัดทำบัญชีสถิติทางการที่ผ่านความเห็นชอบจากคณะกรรมการสถิติระดับจังหวัด จะมีการจัดกลุ่มตามความพร้อมเผยแพร่ของข้อมูล (Tier) เป็น ๓ กลุ่ม ดังนี้



ซึ่งฝ่ายเลขานุการ ได้มาจัดกลุ่มตาราง ซึ่งจะมีข้อมูลในระดับ tier ๑ และ tier ๒ โดยไม่มีระดับ tier ๓ ดังตาราง

ความพร้อมเผยแพร่ของข้อมูล	Tier 1			Tier 2			Tier 3			รวม
ความเป็นเจ้าของข้อมูล	ส่วนกลาง	จังหวัด	รวม	ส่วนกลาง	จังหวัด	รวม	ส่วนกลาง	จังหวัด	รวม	
<b>ชุดข้อมูลประเด็นการพัฒนาจังหวัด</b>										
ประเด็นการพัฒนาที่ 1	-	8	8	-	7	7	-	-	-	15
ประเด็นการพัฒนาที่ 2	-	16	16	-	2	2	-	-	-	18
ประเด็นการพัฒนาที่ 3	-	8	8	-	1	1	-	-	-	9
ประเด็นการพัฒนาที่ 4	-	17	17	-	1	1	-	-	-	18
ประเด็นการพัฒนาที่ 5	-	5	5	-	1	1	-	-	-	6
ประเด็นการพัฒนาที่ 6	-	5	5	-	9	9	-	-	-	14
<b>รวม</b>	-	<b>59</b>	<b>59</b>	-	<b>21</b>	<b>21</b>	-	-	-	<b>80</b>

เมื่อจัดกลุ่มตามระดับ tier แล้ว จึงได้กำหนดแนวทางการพัฒนาบัญชีสถิติทางการที่ความพร้อมเผยแพร่ของข้อมูลเป็น Tier ๑

ลำดับที่	บัญชีสถิติทางการ	หน่วยงาน	แนวทางการพัฒนา	ผลลัพธ์	ระยะเวลาดำเนินการ ปีงบประมาณ พ.ศ.					หมายเหตุ
					66	67	68	69	70	
1	จำนวนเส้นทางเชื่อมโยงการท่องเที่ยวกับประเทศเพื่อนบ้าน	สำนักงานจังหวัด/ แขวงทางหลวงจังหวัด /แขวงทางหลวงชนบท	จัดทำให้ชุดข้อมูลให้อยู่ใน รูปแบบ csv และสนับสนุน การนำชุดข้อมูลบนระบบ บัญชีข้อมูลจังหวัด	บัญชีสถิติทางการ เผยแพร่บนระบบบัญชี ข้อมูลภาครัฐ	✓	✓				
2	จำนวนแหล่งท่องเที่ยวที่ได้มาตรฐาน	สำนักงานท่องเที่ยว และกีฬาจังหวัด	จัดทำให้ชุดข้อมูลให้อยู่ใน รูปแบบ csv และสนับสนุน การนำชุดข้อมูลบนระบบ บัญชีข้อมูลจังหวัด	บัญชีสถิติทางการ เผยแพร่บนระบบบัญชี ข้อมูลภาครัฐ	✓	✓				

[https://drive.google.com/open?id=1L9FU7LqJkbgoGTdVrvGTY45OtN3MBOvo&authuser=natthaphame%40gmail.com&usp=drive\\_fs](https://drive.google.com/open?id=1L9FU7LqJkbgoGTdVrvGTY45OtN3MBOvo&authuser=natthaphame%40gmail.com&usp=drive_fs)



และได้กำหนดแนวทางการพัฒนาบัญชีสถิติทางการที่ความพร้อมเผยแพร่ของข้อมูลเป็น Tier ๒ (มีหน่วยงานรับผิดชอบ) ดังนี้

ลำดับที่	บัญชีสถิติทางการ	หน่วยงาน	แนวทางการพัฒนา	ผลลัพธ์	ระยะเวลาดำเนินการ					หมายเหตุ
					ปีงบประมาณ พ.ศ.					
					66	67	68	69	70	
1	จำนวนแหล่งท่องเที่ยวที่ผ่านการประเมินคุณภาพแหล่งท่องเที่ยวระดับจังหวัด	สำนักงานท่องเที่ยวและกีฬาจังหวัด	จัดทำข้อมูลให้อยู่ในรูปแบบกระดาษให้อยู่ในรูปแบบไฟล์ csv และจัดทำคำอธิบายข้อมูลให้อีกต้อง ครบถ้วนและสอดคล้องกับทรัพยากร (Resources)	มีบัญชีสถิติทางการมีรูปแบบไฟล์ csv เผยแพร่บนระบบบัญชีข้อมูลภาครัฐ	✓	✓				
2	จำนวนแหล่งท่องเที่ยวที่มีเส้นทางมาตรฐานเข้าถึง	สำนักงานท่องเที่ยวและกีฬาจังหวัด	จัดทำข้อมูลให้อยู่ในรูปแบบกระดาษให้อยู่ในรูปแบบไฟล์ csv และจัดทำคำอธิบายข้อมูลให้อีกต้อง ครบถ้วนและสอดคล้องกับทรัพยากร (Resources)	มีบัญชีสถิติทางการมีรูปแบบไฟล์ csv เผยแพร่บนระบบบัญชีข้อมูลภาครัฐ	✓	✓				

[https://drive.google.com/open?id=1L9FU7LqJkbgoGTdVrvGTY45OtN3MBOvo&authuser=natthaphame%40gmail.com&usp=drive\\_fs](https://drive.google.com/open?id=1L9FU7LqJkbgoGTdVrvGTY45OtN3MBOvo&authuser=natthaphame%40gmail.com&usp=drive_fs)






ส่วนที่ไม่มีข้อมูล แต่มีเจ้าภาพ ฝ่ายเลขาฯ จะทำหนังสือเพื่อขอความอนุเคราะห์ เพื่อให้ได้ซึ่งข้อมูล Tier ๒ ก็จะกลายเป็น Tier ๑ ก็จะสามารถนำขึ้นระบบได้ครบ

มติที่ประชุม เห็นชอบ

๔.๔ เอกสารข้อกำหนดการวิเคราะห์ชุดข้อมูลที่ตอบโจทย์ประเด็นการพัฒนาจังหวัด จำนวน ๒ ประเด็น (การท่องเที่ยววิถีชุมชน กลุ่มผ้ายกมุก และการส่งเสริมการปลูกและการยกระดับผลผลิต สับปะรดท่าอุเทน)

ฝ่ายเลขาฯ จากตัวชี้วัดของจังหวัดขั้นต้น ร้อยละ ๕๐ จะพุดถึงเอกสารข้อกำหนด วิเคราะห์ชุดข้อมูลที่ตอบโจทย์ประเด็นการพัฒนาจังหวัด ๒ ประเด็น ที่ผ่านคณะกรรมการฯ จากการประชุมฯ ครั้งนี้ ให้การรับรอง ซึ่ง กพร. จะเป็นคนกำหนดว่ามีอะไรบ้างที่ฝ่ายเลขาฯ ต้องทำอะไร เพื่อให้ กพร. ตรวจ โดย ข้อกำหนดจะเป็นรูปเล่ม โดยมีทั้งหมด ๒๐ รายการ และนำรูปเล่มนี้ขึ้นสู่ระบบบัญชีข้อมูลภาครัฐ โดยฝ่ายเลขาฯ ได้จัดทำแล้ว จำนวน ๒ เล่ม ซึ่งยังเป็น (ร่าง) เนื่องจากต้องผ่านความเห็นชอบจากคณะกรรมการฯ



ขอมติที่ประชุมคณะกรรมการสถิติเพื่อให้ความเห็นชอบในเอกสารข้อกำหนดการ วิเคราะห์ชุดข้อมูลที่ตอบโจทย์ประเด็นการพัฒนาจังหวัด จำนวน ๒ ประเด็น (การท่องเที่ยววิถีชุมชน กลุ่มผ้ายกมุก และการส่งเสริมการปลูกและการยกระดับผลผลิตสับปะรดท่าอุเทน) โดยให้สำนักงานสถิติจังหวัดนครพนม ดำเนินการจัดทำเอกสารให้มีความสมบูรณ์ต่อไป

ประธานฯ หน่วยงานต่าง ๆ ควรนำไปใช้ เพื่อการนำเสนองานที่ได้ปฏิบัติ

ฝ่ายเลขาฯ ในปีงบประมาณ ๒๕๖๕ ได้จัดทำเล่ม เรื่อง หน่วยการผลิตเกษตรที่ เพิ่มขึ้น ๓ ด้าน (พืช (ลิ้นจี่ นพ.๑) ปศุสัตว์ (โคเนื้อ) และประมง (ปลานิล)) ซึ่งได้รับการตรวจและได้คะแนนเต็ม จาก กพร.

ปีงบประมาณ 2565



สารบัญ	
1. เอกสารรายงานที่ปรึกษา	2
2. คำนำ	2
3. วัตถุประสงค์	3
4. กระบวนการผลิตในการพัฒนาระบบบัญชีข้อมูลพื้นที่	5
5. สภาพปัญหา	7
6. แนวทางการดำเนินงานและชุดข้อมูล	8
7. กลุ่มบุคคลหรือภาคส่วนที่รับผิดชอบ	8
8. ผลจากการประชุมและผู้บริหารที่คณะกรรมการ	9
9. เป้าหมายและเหตุผล	9
10. เป้าหมายและเหตุผลตามแผนพัฒนาจังหวัดนครพนม พ.ศ. 2566 - 2570	16
11. การวิเคราะห์กระบวนการและชุดข้อมูล	17
12. การวิเคราะห์ข้อมูลที่มีประสิทธิภาพ	18
13. การกำหนดข้อมูลที่ใช้ในการแก้ปัญหา	20
14. ความยั่งยืนของข้อมูล	34
15. การบูรณาการข้อมูลจากหน่วยงานและระบบบัญชีข้อมูลพื้นที่	35
16. บัญชีข้อมูลพื้นที่	38
17. สถานภาพของระบบบัญชีข้อมูลจังหวัด	51
18. การวิเคราะห์ข้อมูล	55
19. รายงานและแผนการดำเนินงาน	69
20. อ้างอิง	69



ประธานฯ เสนอแนะต่อไป ควรเน้นประเด็นการท่องเที่ยว เนื่องจากการท่องเที่ยว  
จังหวัดนครพนมกำลังเติบโตด้านการท่องเที่ยว

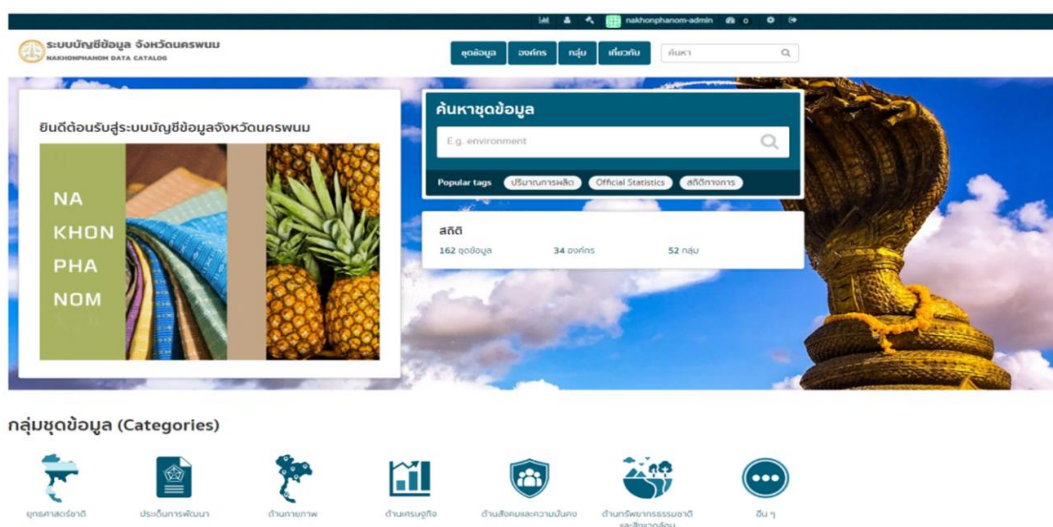
มติที่ประชุม เห็นชอบ แต่หากมีการปรับปรุงแก้ไขเพิ่มเติม ให้ฝ่ายเลขาดำเนินการให้มีความสมบูรณ์

๔.๕ บัญชีสถิติทางการตามประเด็นการพัฒนาจังหวัดของแผนพัฒนาจังหวัดนครพนม  
(พ.ศ. ๒๕๖๖ - ๒๕๗๐) ชุดข้อมูล (Template ๑) คำอธิบายข้อมูล (Template ๒) และชุดข้อมูลที่ถูกจัด  
ในหมวดหมู่สาธารณะ (Template ๓)

ฝ่ายเลขฯ หลังจากเข้าพบรองผู้ว่าราชการจังหวัดนครพนม (นายจิรศักดิ์ สีหามาตย์)  
เพื่อขอความเห็นชอบในการดำเนินการตามประเด็นการพัฒนาจังหวัด ๒ ประเด็น ซึ่งได้รองผู้ว่าราชการจังหวัดได้  
เห็นชอบให้ดำเนินการตามที่เสนอ สำนักงานสถิติจังหวัดนครพนม จึงได้มีการจัดการประชุมหน่วยงานเจ้าของ  
ข้อมูล (Data Owner) ทั้ง ๒ ประเด็นการพัฒนา เมื่อวันที่ ๙ ก.พ.๖๖ ณ ห้องประชุมสำนักงานสถิติจังหวัด  
นครพนม แบ่งเป็น ๒ กลุ่ม เวลา ๙.๐๐ -๑๒.๐๐ น. และ ๑๓.๐๐ - ๑๖.๐๐ น.

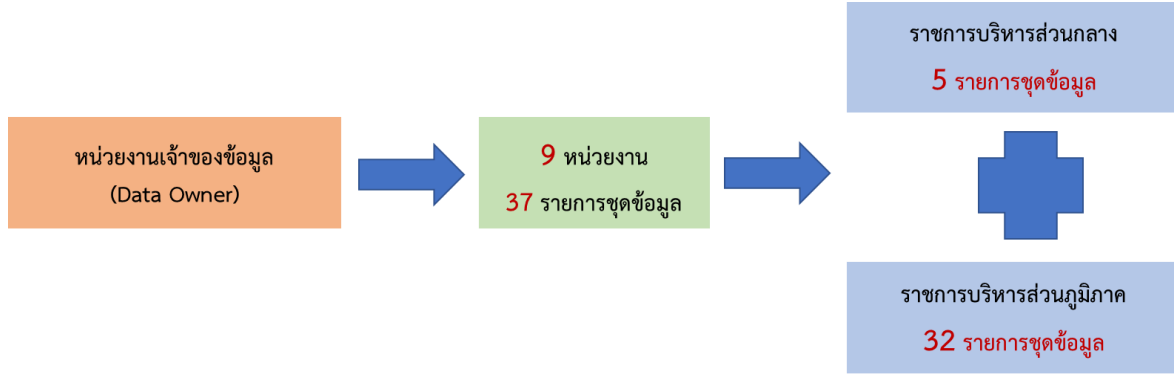


โดยชุดข้อมูล (Template ๑) คำอธิบายข้อมูล (Template ๒) และชุดข้อมูลที่ถูกจัด  
ในหมวดหมู่สาธารณะ (Template ๓) จะมีการนำขึ้นระบบบัญชีข้อมูลจังหวัดนครพนม  
<https://nakhonphanom.gdcatalog.go.th> ต่อไป

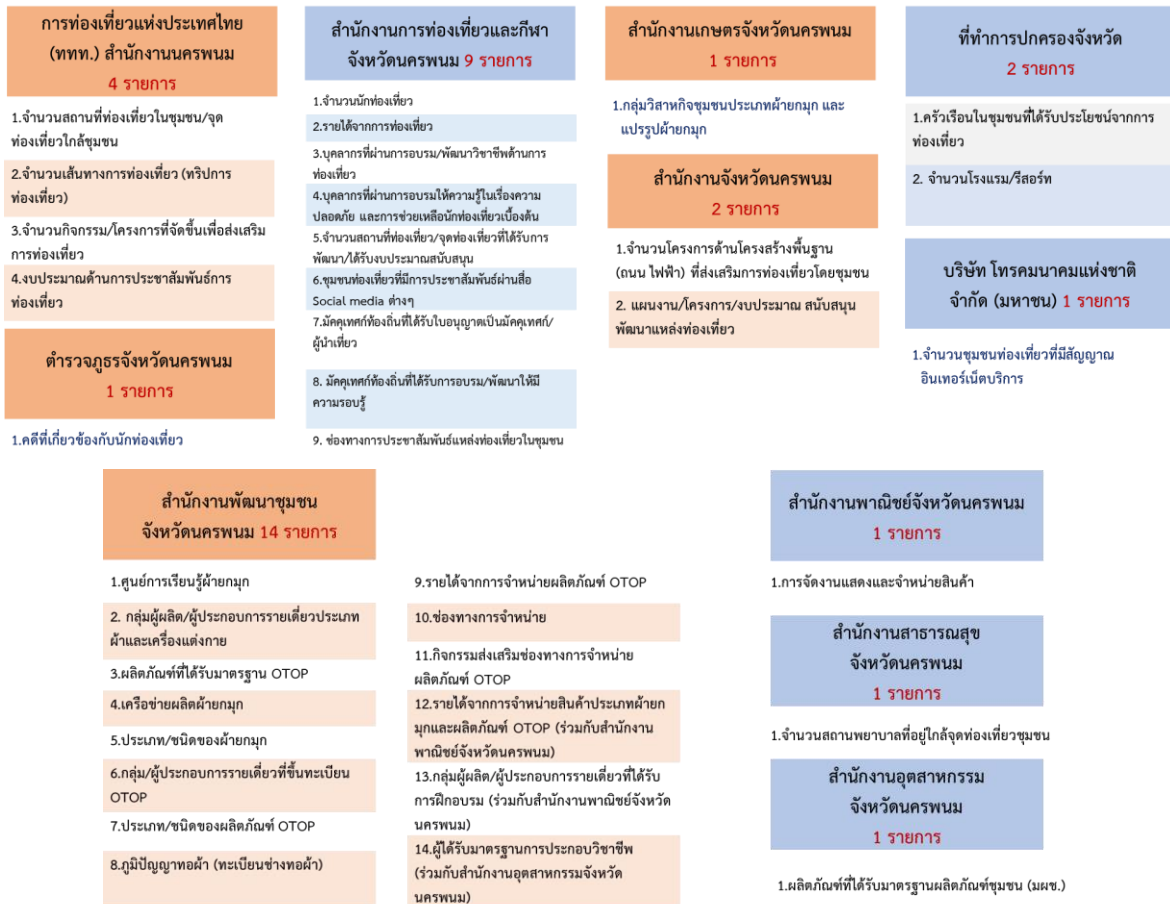


## ชุดข้อมูล (Template ๑)

ฝ่ายเลขานุการได้ทำการสรุปหน่วยงานและจำนวนรายการชุดข้อมูลในประเด็น การท่องเที่ยววิถีชุมชน กลุ่มฝ่ายภูมิฯ ซึ่งมีความสอดคล้องกับประเด็นพัฒนาที่ ๑ การพัฒนาคุณภาพทางการท่องเที่ยวและบริการ ดังนี้



## เมื่อแบ่งตามหน่วยงาน พบว่า



แบบฟอร์มรายชื่อชุดข้อมูล (Template ๑) ที่สัมพันธ์กับประเด็นยุทธศาสตร์หรือประเด็นสำคัญ (Pain Point) ที่ผู้บริหารในจังหวัดให้ความสนใจ

ตาราง ๑ แสดงรายการชุดข้อมูลภายใต้ประเด็นยุทธศาสตร์หรือประเด็นสำคัญ (Pain Point)

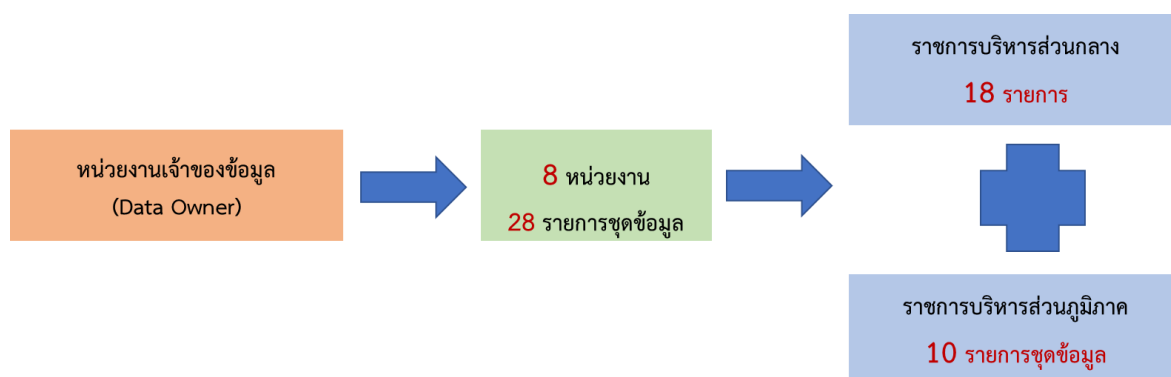
ประเด็นยุทธศาสตร์หรือประเด็นสำคัญ (Pain Point)	กลยุทธ์ (ถ้ามี)	รายการชุดข้อมูล		เจ้าของข้อมูล (Data Owner)	ส่วนราชการ			
		รหัสชุดข้อมูล	ชื่อชุดข้อมูล		ราชการ บริหาร ส่วนกลาง	ราชการ ส่วนกลางที่ตั้ง ในภูมิภาค	ราชการ บริหารส่วน ภูมิภาค	ราชการ บริหารส่วน ท้องถิ่น
การท่องเที่ยววิถีชุมชน กลุ่มภัยคุกคาม		DataSet_TR_01	จำนวนนักท่องเที่ยว	สำนักงานการท่องเที่ยวและกีฬาจังหวัดนครพนม	/			
		DataSet_TR_02	รายได้จากการท่องเที่ยว	สำนักงานการท่องเที่ยวและกีฬาจังหวัดนครพนม	/			
		DataSet_TR_03	จำนวนสถานที่ท่องเที่ยวในชุมชน/จุดท่องเที่ยวใกล้ชุมชน	การท่องเที่ยวแห่งประเทศไทย (ททท.) สำนักงานนครพนม			/	
		DataSet_TR_04	ครัวเรือนในชุมชนที่ได้รับประโยชน์จากการท่องเที่ยว	ที่ทำการปกครองจังหวัดนครพนม	/			
		DataSet_TR_05	คดีที่เกี่ยวข้องกับนักท่องเที่ยว	ตำรวจภูธรจังหวัดนครพนม			/	
		DataSet_TR_06	จำนวนสถานพยาบาลที่อยู่ใกล้จุดท่องเที่ยวชุมชน	สำนักงานสาธารณสุขจังหวัดนครพนม			/	
		DataSet_TR_07	บุคลากรที่ผ่านการอบรม/พัฒนาวิชาชีพด้านการท่องเที่ยว	สำนักงานการท่องเที่ยวและกีฬาจังหวัดนครพนม			/	
		DataSet_TR_08	บุคลากรที่ผ่านการอบรมให้ความรู้ในเรื่องความปลอดภัยและการช่วยเหลือนักท่องเที่ยวเบื้องต้น	สำนักงานการท่องเที่ยวและกีฬาจังหวัดนครพนม			/	
		DataSet_TR_09	จำนวนสถานที่ท่องเที่ยว/จุดท่องเที่ยวที่ได้รับการพัฒนา/ได้รับงบประมาณสนับสนุน	สำนักงานการท่องเที่ยวและกีฬาจังหวัดนครพนม			/	
		DataSet_TR_10	จำนวนโครงการด้านโครงสร้างพื้นฐาน (ถนน ไฟฟ้า) ที่ส่งเสริมการท่องเที่ยวโดยชุมชน	สำนักงานจังหวัดนครพนม			/	
		DataSet_TR_11	จำนวนชุมชนท่องเที่ยวที่มีสัญญาณอินเทอร์เน็ตบริการ	บริษัท โทรคมนาคมแห่งชาติ จำกัด (มหาชน)			/	
		DataSet_TR_12	จำนวนเส้นทางท่องเที่ยว (ทวีปการท่องเที่ยว)	การท่องเที่ยวแห่งประเทศไทย (ททท.) สำนักงานนครพนม			/	
		DataSet_TR_13	จำนวนกิจกรรม/โครงการที่จัดขึ้นเพื่อส่งเสริมการท่องเที่ยว	การท่องเที่ยวแห่งประเทศไทย (ททท.) สำนักงานนครพนม			/	
		DataSet_TR_14	งบประมาณด้านการประชาสัมพันธ์การท่องเที่ยว	การท่องเที่ยวแห่งประเทศไทย (ททท.) สำนักงานนครพนม			/	
		DataSet_TR_15	ชุมชนท่องเที่ยวที่มีการประชาสัมพันธ์ผ่านสื่อ Social media ต่างๆ	สำนักงานการท่องเที่ยวและกีฬาจังหวัดนครพนม			/	
		DataSet_TR_16	แผนงาน/โครงการ/งบประมาณสนับสนุนพัฒนาแหล่งท่องเที่ยว	สำนักงานจังหวัดนครพนม			/	
		DataSet_TR_17	จำนวนโรงแรม/รีสอร์ท	ที่ทำการปกครองจังหวัดนครพนม	/			
		DataSet_TR_18	มัคคุเทศก์ท้องถิ่นที่ได้รับใบอนุญาตเป็นมัคคุเทศก์/ผู้นำเที่ยว	สำนักงานการท่องเที่ยวและกีฬาจังหวัดนครพนม	/			
		DataSet_TR_19	มัคคุเทศก์ท้องถิ่นที่ได้รับการอบรม/พัฒนาให้มีความรอบรู้	สำนักงานการท่องเที่ยวและกีฬาจังหวัดนครพนม			/	
		DataSet_TR_20	ช่องทางทางประชาสัมพันธ์แหล่งท่องเที่ยวในชุมชน	สำนักงานการท่องเที่ยวและกีฬาจังหวัดนครพนม			/	
		DataSet_TR_21	ศูนย์การเรียนรู้ภัยคุกคาม	สำนักงานพัฒนาชุมชนจังหวัดนครพนม			/	
		DataSet_TR_22	กลุ่มผู้ผลิต/ผู้ประกอบการรายเดียวที่ได้รับการฝึกอบรม	สำนักงานพัฒนาชุมชนจังหวัดนครพนม,สำนักงานพาณิชย์จังหวัดนครพนม			/	
		DataSet_TR_23	ผู้ได้รับมาตรฐานการประกอบวิชาชีพ	สำนักงานพัฒนาชุมชนจังหวัดนครพนม,สำนักงานอุตสาหกรรมจังหวัดนครพนม			/	

ตาราง ๑ แสดงรายการชุดข้อมูลภายใต้ประเด็นยุทธศาสตร์หรือประเด็นสำคัญ (Pain Point) (ต่อ)

	DataSet_TR_24	กลุ่มผู้ผลิต/ผู้ประกอบการรายเดี่ยวประเภทผ้าและเครื่องแต่งกาย	สำนักงานพัฒนาชุมชนจังหวัดนครพนม		/	
	DataSet_TR_25	ผลิตภัณฑ์ที่ได้รับมาตรฐานผลิตภัณฑ์ชุมชน (มผช.)	สำนักงานอุตสาหกรรมจังหวัดนครพนม		/	
	DataSet_TR_26	ผลิตภัณฑ์ที่ได้รับมาตรฐาน OTOP	สำนักงานพัฒนาชุมชนจังหวัดนครพนม		/	
	DataSet_TR_27	เครือข่ายผลิตผ้าฝ้ายกมูก	สำนักงานพัฒนาชุมชนจังหวัดนครพนม		/	
	DataSet_TR_28	ประเภท/ชนิดของผ้าฝ้ายกมูก	สำนักงานพัฒนาชุมชนจังหวัดนครพนม		/	
	DataSet_TR_29	กลุ่มวิสาหกิจชุมชนประเภทผ้าฝ้ายกมูก และแปรรูปผ้าฝ้ายกมูก	สำนักงานเกษตรจังหวัดนครพนม		/	
	DataSet_TR_30	กลุ่ม/ผู้ประกอบการรายเดี่ยวที่ขึ้นทะเบียน OTOP	สำนักงานพัฒนาชุมชนจังหวัดนครพนม		/	
	DataSet_TR_31	ประเภท/ชนิดของผลิตภัณฑ์ OTOP	สำนักงานพัฒนาชุมชนจังหวัดนครพนม		/	
	DataSet_TR_32	ภูมิปัญญาทอผ้า (ทะเบียนช่างทอผ้า)	สำนักงานพัฒนาชุมชนจังหวัดนครพนม		/	
	DataSet_TR_33	รายได้จากการจำหน่ายผลิตภัณฑ์ OTOP	สำนักงานพัฒนาชุมชนจังหวัดนครพนม		/	
	DataSet_TR_34	รายได้จากการจำหน่ายสินค้าประเภทผ้าฝ้ายกมูกและผลิตภัณฑ์ OTOP	สำนักงานพัฒนาชุมชนจังหวัดนครพนม สำนักงานพาณิชย์จังหวัดนครพนม		/	
	DataSet_TR_35	ช่องทางทางการจำหน่าย	สำนักงานพัฒนาชุมชนจังหวัดนครพนม		/	
	DataSet_TR_36	กิจกรรมส่งเสริมช่องทางการจำหน่ายผลิตภัณฑ์ OTOP	สำนักงานพัฒนาชุมชนจังหวัดนครพนม		/	
	DataSet_TR_37	การจัดงานแสดงและจำหน่ายสินค้า	สำนักงานพาณิชย์จังหวัดนครพนม		/	

ข้อแตกต่างระหว่างราชการบริหารส่วนกลาง และราชการบริหารส่วนภูมิภาค ราชการบริหารส่วนกลาง ด้วยหลักการทำ Data Catalog ราชการส่วนกลางจะเป็นนำขึ้นข้อมูลทั้งหมด ส่วน ราชการส่วนภูมิภาคจะต้องมีข้อมูลครบ เพื่อจะชี้ข้อมูลใน Temple ๓ ว่าข้อมูลอยู่ตรงไหน อยู่ที่หน่วยงานไหน จึงขอความอนุเคราะห์จากคณะกรรมการฯ ที่ยังไม่ได้ข้อมูล เพื่อนำข้อมูลขึ้นให้ครบต่อไป

ประเด็น การส่งเสริมการปลูกและการยกระดับผลผลิตสับปะรดทำอุเทน สอดคล้องกับประเด็นพัฒนาที่ ๒ การพัฒนาการเกษตรและอุตสาหกรรมเกษตรเป็นมิตรกับสิ่งแวดล้อมสรุปได้ดังนี้



เมื่อแบ่งตามหน่วยงาน พบว่า

<div><div>ศูนย์วิจัยและพัฒนาการเกษตรนครพนม</div><div>3 รายการ</div><div>1. จำนวนเกษตรกรที่ได้รับการรับรองแหล่งผลิตพืช GAP สับปรดท่าอุเทน</div><div>2. จำนวนแปลงที่ได้รับการรับรองแหล่งผลิตพืช GAP สับปรดท่าอุเทน</div><div>3. เนื้อที่เพาะปลูกสับปรดท่าอุเทน ที่ผ่านเกณฑ์การประเมินมาตรฐาน GAP</div></div>	<div><div>สำนักงานเกษตรจังหวัดนครพนม</div><div>9 รายการ</div><div>1. เนื้อที่เพาะปลูกสับปรดท่าอุเทน</div><div>2.เนื้อที่ให้ผลผลิตสับปรดท่าอุเทน</div><div>3. ผลผลิตสับปรดท่าอุเทนต่อปี</div><div>4. จำนวนครัวเรือนเกษตรกรผู้ปลูกสับปรดท่าอุเทน</div><div>5. จำนวนวิสาหกิจชุมชนผู้ปลูกสับปรดท่าอุเทน (แพ่ง)</div><div>6. จำนวนเกษตรกรที่ขายสินค้าเกษตรออนไลน์</div><div>7. ปริมาณการขายสินค้าเกษตรออนไลน์</div><div>8. เครือข่ายเกษตรกรสับปรดท่าอุเทน</div><div>9. การอบรมและโครงการที่สนับสนุนการสร้างอาชีพและรายได้ให้กับเกษตรกรที่ปลูกสับปรดท่าอุเทน</div></div>	<div><div>กรมอุตุนิยมวิทยา</div><div>3 รายการ</div><div>1. อุณหภูมิและความกดอากาศ ณ สถานีตรวจอากาศ</div><div>2.ความชื้นสัมพัทธ์</div><div>3.ปริมาณน้ำฝน</div><div>โครงการชลประทานนครพนม</div><div>3 รายการ</div><div>1.ปริมาณน้ำในแหล่งน้ำต้นทุนเพื่อสนับสนุนภาคการเกษตรเฉลี่ยต่อเดือน</div><div>2.รายงานปริมาณครน้ำของอ่างเก็บน้ำขนาดกลาง-ใหญ่</div><div>3.แหล่งน้ำที่ใช้ประโยชน์ในการเกษตร (ร่วมกับสถานีพัฒนาที่ดินนครพนม)</div><div>สำนักงานอุตสาหกรรมจังหวัดนครพนม</div><div>1 รายการ</div></div>	<div><div>สำนักงานพัฒนาชุมชนจังหวัดนครพนม</div><div>4 รายการ</div><div>1. ประเภทสินค้า OTOP จากสับปรดท่าอุเทน</div><div>2. ศูนย์แสดงและจำหน่ายสับปรดท่าอุเทนสินค้า OTOP</div><div>3. มูลค่าการจำหน่ายสับปรดท่าอุเทนสินค้าของฝาก OTOP</div><div>4. ช่องทางการขายสินค้า OTOP จากสับปรดท่าอุเทน</div><div>สำนักงานพาณิชย์จังหวัดนครพนม</div><div>3 รายการ</div><div>1. มูลค่าการจำหน่ายสับปรดท่าอุเทนที่ขึ้นทะเบียน GI ทั้งปลีก-ส่ง</div><div>2.จำนวนผู้ได้รับการอนุญาตใช้ตราสัญลักษณ์ GI สับปรดท่าอุเทน</div><div>3. กลุ่มผู้ประกอบการค้าเกษตรสับปรดท่าอุเทนที่ขึ้นทะเบียน (ร่วมกับเกษตรจังหวัดนครพนม)</div></div>
--	--	---	--

แบบฟอร์มรายชื่อชุดข้อมูล (Template ๑) ที่สัมพันธ์กับประเด็นยุทธศาสตร์หรือประเด็นสำคัญ (Pain Point) ที่ผู้บริหารในจังหวัดให้ความสนใจ

ตาราง ๒ แสดงรายการชุดข้อมูลภายใต้ประเด็นยุทธศาสตร์หรือประเด็นสำคัญ (Pain Point)

ประเด็นยุทธศาสตร์หรือประเด็นสำคัญ (Pain Point)	กลยุทธ์ (ถ้ามี)	รายการชุดข้อมูล		เจ้าของข้อมูล (Data Owner)	ส่วนราชการ			
		รหัสชุดข้อมูล	ชื่อชุดข้อมูล		ราชการบริหารส่วนกลาง	ราชการส่วนกลางที่ตั้งในภูมิภาค	ราชการบริหารส่วนภูมิภาค	ราชการบริหารส่วนท้องถิ่น
การส่งเสริมการปลูกและการยกระดับผลผลิตสับปรดท่าอุเทน		DataSet_PA_01	ปริมาณน้ำในแหล่งน้ำต้นทุนเพื่อสนับสนุนภาคการเกษตรเฉลี่ยต่อเดือน	โครงการชลประทานนครพนม	/			
		DataSet_PA_02	ปริมาณน้ำฝน	สถานีอุตุนิยมวิทยา	/			
		DataSet_PA_03	แหล่งน้ำที่ใช้ประโยชน์ในการเกษตร	โครงการชลประทานนครพนม สถานีพัฒนาที่ดินนครพนม			/	
		DataSet_PA_04	รายงานปริมาณครน้ำของอ่างเก็บน้ำขนาดกลาง-ใหญ่	โครงการชลประทานนครพนม	/			
		DataSet_PA_05	พื้นที่เขตความเหมาะสมต่อการเพาะปลูกสับปรดท่าอุเทน	กรมพัฒนาที่ดิน	/			
		DataSet_PA_06	กลุ่มชุดดินที่เหมาะสมต่อการเพาะปลูกสับปรดท่าอุเทน	กรมพัฒนาที่ดิน	/			
					/			
		DataSet_PA_07	อุณหภูมิและความกดอากาศ ณ สถานีตรวจอากาศ	กรมอุตุนิยมวิทยา	/			
		DataSet_PA_08	ความชื้นสัมพัทธ์	กรมอุตุนิยมวิทยา	/			
		DataSet_PA_09	เนื้อที่เพาะปลูกสับปรดท่าอุเทน	สำนักงานเกษตรจังหวัดนครพนม	/			
		DataSet_PA_10	เนื้อที่ให้ผลผลิตสับปรดท่าอุเทน	สำนักงานเกษตรจังหวัดนครพนม	/			
		DataSet_PA_11	ผลผลิตสับปรดท่าอุเทนต่อปี	สำนักงานเกษตรจังหวัดนครพนม	/			
		DataSet_PA_12	มูลค่าการจำหน่ายสับปรดท่าอุเทนที่ขึ้นทะเบียน GI ทั้งปลีก-ส่ง	สำนักงานพาณิชย์จังหวัดนครพนม			/	
		DataSet_PA_13	จำนวนครัวเรือนเกษตรกรผู้ปลูกสับปรดท่าอุเทน	สำนักงานเกษตรจังหวัดนครพนม	/			
		DataSet_PA_14	กลุ่มผู้ประกอบการค้าเกษตรสับปรดท่าอุเทนที่ขึ้นทะเบียน	สำนักงานพาณิชย์จังหวัดนครพนม->เกษตรจังหวัดนครพนม	/			
		DataSet_PA_15	จำนวนผู้ได้รับการอนุญาตใช้ตราสัญลักษณ์ GI สับปรดท่าอุเทน	สำนักงานพาณิชย์จังหวัดนครพนม	/			

ตาราง ๒ แสดงรายการชุดข้อมูลภายใต้ประเด็นยุทธศาสตร์หรือประเด็นสำคัญ (Pain Point) (ต่อ)

	DataSet_PA_16	จำนวนเกษตรกรที่ได้รับการรับรองแหล่งผลิตพืช GAP สับปะรดทำอุเทน	ศูนย์วิจัยและพัฒนาการเกษตร นครพนม	/			
	DataSet_PA_17	จำนวนแปลงที่ได้รับการรับรองแหล่งผลิตพืช GAP สับปะรดทำอุเทน	ศูนย์วิจัยและพัฒนาการเกษตร นครพนม	/			
	DataSet_PA_18	เนื้อที่เพาะปลูกสับปะรดทำอุเทนที่ผ่านเกณฑ์การประเมินมาตรฐาน GAP	ศูนย์วิจัยและพัฒนาการเกษตร นครพนม	/			
	DataSet_PA_19	จำนวนวิสาหกิจชุมชนผู้ปลูกสับปะรดทำอุเทน (แห่ง)	สำนักงานเกษตรจังหวัดนครพนม	/			
	DataSet_PA_20	จำนวนเกษตรกรที่ขายสินค้าเกษตรออนไลน์	สำนักงานเกษตรจังหวัดนครพนม			/	
	DataSet_PA_21	ปริมาณการขายสินค้าเกษตรออนไลน์	สำนักงานเกษตรจังหวัดนครพนม			/	
	DataSet_PA_22	ประเภทสินค้า OTOP จากสับปะรดทำอุเทน	สำนักงานพัฒนาชุมชนจังหวัดนครพนม			/	
	DataSet_PA_23	ศูนย์แสดงและจำหน่ายสับปะรดทำอุเทน สินค้า OTOP	สำนักงานพัฒนาชุมชนจังหวัดนครพนม			/	
	DataSet_PA_24	มูลค่าการจำหน่ายสับปะรดทำอุเทนสินค้าของฝาก OTOP	สำนักงานพัฒนาชุมชนจังหวัดนครพนม			/	
	DataSet_PA_25	ช่องทางการขายสินค้า OTOP จากสับปะรดทำอุเทน	สำนักงานพัฒนาชุมชนจังหวัดนครพนม			/	
	DataSet_PA_26	บรรจุภัณฑ์หรือตราสินค้าที่จังหวัดให้การรับรอง	สำนักงานอุตสาหกรรมจังหวัดนครพนม	/			
	DataSet_PA_27	เครือข่ายเกษตรกรสับปะรดทำอุเทน	สำนักงานเกษตรจังหวัดนครพนม			/	
	DataSet_PA_28	การอบรมและโครงการที่สนับสนุนการสร้างอาชีพและรายได้ให้กับเกษตรกรที่ปลูกสับปะรดทำอุเทน	สำนักงานเกษตรจังหวัดนครพนม			/	

ฝ่ายเลขานุฯ ขอความอนุเคราะห์ขอข้อมูลเพิ่มเติมในส่วนที่ยังไม่ได้รับข้อมูลเพื่อดำเนินการให้สมบูรณ์ต่อไป

คำอธิบายข้อมูล (Template ๒) หรือรายละเอียดคำอธิบายชุดข้อมูล

ฝ่ายเลขานุฯ คำอธิบายชุดข้อมูลหรือเมทาดาดา (Metadata) หมายถึง ข้อมูลที่ใช้อธิบายชุดข้อมูล โดยระบุรายละเอียดแหล่งข้อมูลและคำอธิบายรายละเอียดเกี่ยวกับข้อมูล ซึ่งจะทำให้ผู้ใช้ข้อมูลทราบว่าข้อมูลมาจากแหล่งใด มีรูปแบบอย่างไร ช่วยอำนวยความสะดวกในการสืบค้นข้อมูล และใช้ประโยชน์ในการจัดทำบัญชีข้อมูลของหน่วยงานและของประเทศ เพื่อสนับสนุนให้เกิดการเปิดเผย เชื่อมโยง และแลกเปลี่ยนข้อมูลภาครัฐสำนักงานพัฒนารัฐบาลดิจิทัล (องค์การมหาชน) ร่วมกับ สำนักงานสถิติแห่งชาติ และสถาบันส่งเสริมการวิเคราะห์และบริหารข้อมูลขนาดใหญ่ภาครัฐ ได้ออกแบบมาตรฐานขั้นต่ำอ้างอิงตาม ISO/IEC ๑๑๑๗๙ และ Dublin Core Metadata Initiative (DCMI) และแผ่นแบบ (Template) เอกสาร ซึ่งเป็นการกำหนดมาตรฐานเมทาดาดาสำหรับชุดข้อมูลภาครัฐ เพื่อให้หน่วยงานภาครัฐนำมาตรฐานดังกล่าวไปใช้จัดทำบัญชีข้อมูลของหน่วยงานได้อย่างสอดคล้องกัน ดังนี้

๑. คำอธิบายชุดข้อมูลส่วนหลัก (Mandatory Metadata) เป็นรายละเอียดคำอธิบายชุดข้อมูลส่วนหลักที่ทุกชุดข้อมูลจำเป็นต้องมี โดย ๑ ชุดข้อมูล ประกอบด้วย คำอธิบายข้อมูลจำนวน ๑๔	๒. คำอธิบายชุดข้อมูลทางเลือก (Optional Metadata) เป็นส่วนของรายละเอียดคำอธิบายชุดข้อมูลเพิ่มเติมที่ช่วยให้รายละเอียดของคำอธิบายชุด	๓. พจนานุกรมข้อมูล (Data Dictionary) เป็นส่วนหนึ่งของเมทาดาดาที่มีหน้าที่อธิบายข้อมูลภายในชุดข้อมูลอย่างละเอียดเป็นรายตัวแปร (Attribute) เพื่อสนับสนุนให้ผู้ที่ต้องการใช้
--	--	---



รายการ ได้แก่ ประเภทข้อมูล ชื่อชุดข้อมูล องค์กร ชื่อผู้ติดต่อ อีเมลผู้ติดต่อ คำสำคัญ รายละเอียด วัตถุประสงค์ ความถี่ของการปรับปรุงข้อมูล ขอบเขตเชิงภูมิศาสตร์หรือเชิงพื้นที่ แหล่งที่มา รูปแบบในการเก็บข้อมูล หมวดหมู่ข้อมูล ตามธรรมชาติของข้อมูลภาครัฐ และสัญญาอนุญาตให้ใช้ข้อมูล	ข้อมูลมีความสมบูรณ์มากยิ่งขึ้น	ข้อมูลสามารถเข้าใจชุดข้อมูลในระดับตัวแปร มีประโยชน์ในการตัดสินใจว่าชุดข้อมูลนั้นมีข้อมูลตามที่ต้องการใช้กำลังค้นหาอยู่หรือไม่ โดยมีส่วนที่บังคับต้องทำการอธิบายข้อมูลรายตัวแปร ๓ รายการ ได้แก่ ชื่อตัวแปรข้อมูล ชนิดของตัวแปรข้อมูล และคำอธิบายตัวแปรข้อมูล
--	--------------------------------	---

### คำอธิบายชุดข้อมูลส่วนหลัก (Mandatory Metadata) 14 รายการบังคับ

1	ประเภทข้อมูล (5 ทางเลือก)			
ข้อมูลระเบียบ	ข้อมูลสถิติ	ข้อมูลภูมิสารสนเทศเชิงพื้นที่	ข้อมูลหลากหลายประเภท	ข้อมูลประเภทอื่น ๆ
2	ชื่อชุดข้อมูล			
3	องค์กร			
4	ชื่อผู้ติดต่อ			
5	อีเมลผู้ติดต่อ			
6	คำสำคัญ			
7	รายละเอียด			
8	วัตถุประสงค์ (14 ทางเลือก)			
9.1	หน่วยความถี่ของการปรับปรุงข้อมูล			(13 ทางเลือก)
9.2	คำความถี่ของการปรับปรุงข้อมูล			
10	ขอบเขตเชิงภูมิศาสตร์หรือเชิงพื้นที่			(14 ทางเลือก)
11	แหล่งที่มา			
12	รูปแบบการเก็บข้อมูล			(16 ทางเลือก)
13	หมวดหมู่ข้อมูลตามธรรมชาติของข้อมูลภาครัฐ			(4 ทางเลือก)
14	สัญญาอนุญาตให้ใช้ข้อมูล			(7 ทางเลือก)

### คำอธิบายชุดข้อมูล ส่วนที่เป็นทางเลือก (Optional Metadata)

ข้อมูลระเบียบ	ข้อมูลหลากหลายประเภท	ข้อมูลประเภทอื่น ๆ	ข้อมูลสถิติ	ข้อมูลภูมิสารสนเทศเชิงพื้นที่
15 เงื่อนไขในการเข้าถึงข้อมูล			15 เงื่อนไขในการเข้าถึงข้อมูล	15 เงื่อนไขในการเข้าถึงข้อมูล
16 วันที่เริ่มต้นสร้าง			16 ปีข้อมูลที่เริ่มต้นจัดทำ	16 ชุดข้อมูลภูมิศาสตร์ (13 ทางเลือก)
17 วันที่ปรับปรุงข้อมูลล่าสุด			17 ปีข้อมูลล่าสุดที่เผยแพร่	17 มาตราส่วน (6 ทางเลือก)
18 URL			18 วันที่กำหนดเผยแพร่ข้อมูล	18.1 คำพิกัดกรอบพื้นที่ด้านทิศตะวันตก
19 ผู้สนับสนุนหรือผู้ร่วมดำเนินการ (7 ทางเลือก)			19 วันที่ปรับปรุงข้อมูลล่าสุด	18.2 คำพิกัดกรอบพื้นที่ด้านทิศตะวันออก
20 หน่วยที่ย่อยที่สุดของการจัดเก็บข้อมูล (13 ทางเลือก)			20 การจัดจำแนก (14 ทางเลือก)	18.3 คำพิกัดกรอบพื้นที่ด้านทิศเหนือ
21 ภาษาที่ใช้ (14 ทางเลือก)			21 หน่วยวัด	18.4 คำพิกัดกรอบพื้นที่ด้านทิศใต้
22 ชุดข้อมูลที่มีคุณค่าสูง			22 หน่วยตัวคูณ (15 ทางเลือก)	19 ความถูกต้องของตำแหน่ง
23 ข้อมูลอ้างอิง			23 วิธีการคำนวณ	20 เวลาอ้างอิง
			24 มาตรฐานการจัดทำข้อมูล	21 วันที่ปรับปรุงข้อมูลล่าสุด
			25 URL	22 วันที่กำหนดเผยแพร่ข้อมูล
			26 ภาษาที่ใช้	23 วันที่เผยแพร่ข้อมูล
			27 สถิติทางการ	24 URL
				25 ภาษาที่ใช้


Template ๒ จะเป็นร่างที่เกี่ยวข้องกับประเด็น ฝ่ายมุกและสับปะรด ที่ได้ดำเนินการไปแล้ว แต่ยังไม่ครบถ้วน ส่วนใหญ่จะเป็นข้อมูลระเบียน และข้อมูลสถิติ

เมื่อดำเนินการ template ๑ - ๒ - ๓ จะนำข้อมูลขึ้นที่ <https://nakhonphanom.GDcatalog.go.th> โดยในเว็บไซค์นี้จะสามารถสร้างกราฟได้ในเบื้องต้น

**มติที่ประชุม** เห็นชอบ template ๑ ๒ และ ๓ ตามที่ฝ่ายเลขานุการนำเสนอ โดยให้ฝ่ายเลขานุการดำเนินการติดตามข้อมูลที่ยังไม่ครบ และหากมีการปรับปรุงแก้ไขเพิ่มเติม ให้ฝ่ายเลขานุการดำเนินการให้มีความสมบูรณ์ถูกต้อง

ฝ่ายเลขฯ เมื่อนำขึ้นระบบเรียบร้อยแล้ว กพร. จะเข้ามาตรวจในส่วนนี้





เลขาฯ ในรอบ ๖ เดือนแรกนี้ จะได้ร้อยละ ๗๕ ก็จะเหลือการลงทะเบียนในระบบ บัญชีข้อมูลภาครัฐ และการจัดทำกรวิเคราะห์สารสนเทศในรูปแบบ Visualization ในรอบ ๒/๒๕๖๖ จึงจะครบ ร้อยละ ๑๐๐

คลังจังหวัด สอบถามว่า เจ้าของข้อมูลทราบแล้วใช้หรือไม่ว่าต้องจัดทำข้อมูลตามรายการข้อมูล

ฝ่ายเลขาฯ เจ้าของข้อมูลทราบแล้ว เพราะมีการประชุมหน่วยงานเจ้าของข้อมูลเมื่อวันที่ ๙ ก.พ. ๖๖ ที่ผ่านมา โดยมีการชี้แจงและร่วมกันจัดทำและกำหนดให้มีการส่งข้อมูลทั้ง Template ๑ ๒ ๓ แล้วแต่เนื่องจากระยะเวลาที่กระชั้นชิด จึงอาจจะทำให้ได้ข้อมูลไม่ครบถ้วน แต่ก็ได้มีการประสานกับหน่วยงานเจ้าของข้อมูลเพื่อติดตาม โดยมีการดำเนินการมากกว่าร้อยละ ๘๐ แล้ว

ประธานฯ แจ้งคณะกรรมการฯ ให้สนับสนุนข้อมูลให้เลขาฯ เพื่อให้ผลการดำเนินการลุล่วง  
คลังจังหวัด สอบถามว่า ระบบนี้ใครสามารถเข้าไปดูได้บ้าง

ฝ่ายเลขาฯ ทุกคนสามารถเข้าไปดูได้ทุกคน โดยสามารถเข้าดูได้ที่ website ระบบ  
บัญชีข้อมูล จังหวัดนครพนม <https://nakhonphanom.gdcatalog.go.th>

สาธารณสุขจังหวัด เสนอแนะสนับสนุนข้อมูลผ่านทางไลน์ของกลุ่มคณะกรรมการฯ ได้  
มติที่ประชุม เห็นชอบ พร้อมดำเนินการสนับสนุน

ระเบียบวาระที่ ๕ เรื่องอื่น ๆ

- ไม่มี -

มติที่ประชุม

เลิกประชุม เวลา ๑๖.๓๐ น.

ลงชื่อ

ผู้จัดรายการประชุม

(นายทยากร สัจมนตรี)

พนักงานสถิติ

ลงชื่อ

ผู้ตรวจรายการประชุม

(นายภาณุวัฒน์ บุญศรีธา)

ผู้อำนวยการกลุ่มวิชาการสถิติและวางแผน