



แผนพัฒนาสถิติระดับจังหวัด (พ.ศ. 2566 - 2570)

สุโขทัย



"Good statistics for decision makers"

คณะกรรมการสถิติระดับจังหวัดสุโขทัย



สถิติทางการ
Official Statistics



สำนักงานสถิติแห่งชาติ

คำนำ

การพัฒนาประเทศ ทั้งในระดับประเทศ ระดับภารกิจ และระดับพื้นที่ต่างให้ความสำคัญกับการใช้ “สถิติที่มีคุณภาพ” ที่เสมือนเป็นวัตถุดิบหรือต้นน้ำที่เป็นข้อเท็จจริงและองค์ความรู้ของห่วงโซ่คุณค่า (Supply Chain) เพื่อใช้ในการกำหนดนโยบาย เป้าหมายการพัฒนา แผนการดำเนินงาน แผนงบประมาณ และแผนจัดสรรทรัพยากร และติดตามประเมินผลความก้าวหน้าในการดำเนินการพัฒนาในมิติต่าง ๆ ในทุกระดับ เพื่อให้รัฐสามารถกำหนดทิศทาง นโยบาย และตัดสินใจเพื่อพัฒนาคุณภาพชีวิตของประชาชนในประเทศ ตรงตามความต้องการโดยใช้ข้อมูลสถิติที่เป็นหลักฐานหรือข้อมูลทางวิทยาศาสตร์มาเป็นตัวนำในการตัดสินใจ ดำเนินนโยบายด้านต่าง ๆ แต่ในการดำเนินงานเพื่อการบูรณาการแผนการทำงานร่วมกันของหน่วยงานระดับ พื้นที่นั้นพบว่า ข้อมูลเพื่อการตัดสินใจในระดับพื้นที่แตกต่างจากรายการส่วนกลาง โดยข้อมูลสถิติระดับพื้นที่ ควรเป็นข้อมูลสถิติที่สะท้อนการดำเนินการของพื้นที่ตามนโยบายของรัฐบาล (Agenda Base) และการแก้ไขปัญหาเชิงพื้นที่ (Area Base) ซึ่งมีความจำเป็นต้องเป็นข้อมูลเชิงลึกและเป็นระบบ โดยต้องกำหนด ประเด็นปัญหา (Pain Point) ที่เป็นนโยบายระดับจังหวัด ที่มีความซับซ้อน และมีความต้องการข้อมูล เพื่อการตัดสินใจเฉพาะ

เพื่อให้ตอบโจทย์การดำเนินนโยบายของรัฐให้มีข้อมูลสถิติที่มีคุณภาพ สำนักงานสถิติจังหวัดในฐานะ เป็นหน่วยราชการบริหารส่วนภูมิภาค ที่มีหน้าที่บริหารจัดการข้อมูลสถิติและสารสนเทศสถิติที่สำคัญและ จำเป็นเพื่อสนับสนุนการพัฒนาในระดับพื้นที่ รวมทั้งยังเป็นเลขานุการคณะกรรมการสถิติระดับจังหวัด ซึ่งเป็น กลไกในการขับเคลื่อนให้จังหวัดมีข้อมูลสถิติที่มีคุณภาพตรงตามความต้องการของพื้นที่อย่างแท้จริง และ สามารถบูรณาการข้อมูลสถิติดังกล่าวเพื่อตอบโจทย์การพัฒนาในทุกระดับ รวมทั้งเป็นการดำเนินการตาม พระราชบัญญัติสถิติ พ.ศ. 2550 มาตรา 6 (1) กำหนดให้สำนักงานสถิติแห่งชาติมีหน้าที่ ในการจัดทำแผน แม่บทเกี่ยวกับการดำเนินงานทางสถิติของรัฐ เสนอคณะรัฐมนตรีให้ความเห็นชอบ เพื่อให้การดำเนินงานด้าน สถิติของประเทศมีความเป็นเอกภาพ ข้อมูลสถิติมีมาตรฐาน ลดความซ้ำซ้อนของการจัดทำสถิติ นำไปสู่การ แลกเปลี่ยนข้อมูลระหว่างหน่วยงานภาครัฐและใช้ข้อมูลสถิติและสารสนเทศร่วมกัน และมาตรา 6 (7) กำหนดให้สำนักงานสถิติแห่งชาติบูรณาการข้อมูล จากหน่วยงานภาครัฐอื่น ๆ เพื่อจัดทำฐานข้อมูลสถิติและ สารสนเทศของประเทศ

ดังนั้น การจัดทำแผนพัฒนาสถิติระดับจังหวัดสุโขทัย พ.ศ. 2566 – 2570 ฉบับนี้ มีวัตถุประสงค์หลัก เพื่อให้ได้รายการข้อมูลสถิติที่ใช้ในการจัดทำตัวชี้วัดในการตอบโจทย์ประเด็นปัญหา (Pain Point) ในการ พัฒนาจังหวัด รวมทั้งมีแนวทางในการพัฒนาการจัดเก็บ รวบรวม ข้อมูลสถิติที่สำคัญ จำเป็น สอดคล้องกับ ยุทธศาสตร์ชาติ 20 ปี (พ.ศ. 2561 – 2580) แผนแม่บทภายใต้ยุทธศาสตร์ชาติ 23 ด้าน แผนการปฏิรูปประเทศ 13 ด้าน เป้าหมายการพัฒนาที่ยั่งยืน (Sustainable Development Goal: SDGs) (ร่าง) แผนพัฒนาเศรษฐกิจ และสังคมแห่งชาติ ฉบับที่ 13 (พ.ศ. 2566 – 2570) แผนพัฒนาต่าง ๆ และแผนพัฒนาจังหวัด พ.ศ. 2566 – 2570 ซึ่งได้มีการดำเนินการตามมติคณะกรรมการบูรณาการนโยบายภาค (ก.บ.ภ.) ครั้งที่ 2/2564 เมื่อวันที่ 14 กรกฎาคม 2564 โดยแผนพัฒนาสถิติระดับจังหวัดสุโขทัยฉบับนี้ จะใช้ในการติดตามผลการพัฒนาสถิติและมีการ ทบทวนรายการสถิติที่อยู่ในแผนอย่างต่อเนื่อง เพื่อให้มั่นใจได้ว่าจังหวัดสุโขทัยจะมีข้อมูลสถิติที่ทันสมัย ตามนโยบายการพัฒนาจังหวัด

สารบัญ

บทที่ 1 บทนำ

1.1 หลักการและเหตุผล	1
1.2 วัตถุประสงค์การจัดทำแผนพัฒนาสถิติระดับจังหวัด	3
1.3 แนวทางการจัดทำแผนพัฒนาสถิติระดับจังหวัด	4
1.4 คำอธิบายศัพท์	5

บทที่ 2 นโยบายและยุทธศาสตร์ที่เกี่ยวข้องกับการพัฒนาในระดับจังหวัด

2.1 การศึกษา นโยบายและยุทธศาสตร์ที่เกี่ยวข้องกับการพัฒนาในระดับจังหวัด	8
2.2 การวิเคราะห์ประเด็นการพัฒนาการจังหวัดภายใต้แผนพัฒนาจังหวัดที่เป็นปัจจุบัน ที่สอดคล้องกับนโยบายและยุทธศาสตร์ต่าง ๆ ที่เกี่ยวข้องกับการพัฒนาในระดับจังหวัด	16
2.3 การวิเคราะห์สถานการณ์ แนวโน้ม การพัฒนาในระดับจังหวัด	27

บทที่ 3 รายการข้อมูลสถิติทางการที่เกี่ยวข้องกับการพัฒนาในระดับจังหวัด

3.1 ประเด็นการพัฒนาที่ 1: พัฒนาเศรษฐกิจการท่องเที่ยวให้มีมาตรฐาน ยกระดับคุณภาพและการ บริการและผลิตภัณฑ์สร้างสรรค์มีมูลค่าสูง	37
3.2 ประเด็นการพัฒนาที่ 2 : พัฒนาเพิ่มมูลค่ายกระดับเกษตรปลอดภัยเกษตรอัจฉริยะ อาหาร แปรรูปและอุตสาหกรรมสร้างสรรค์ พืชเศรษฐกิจใหม่ และสัตว์น้ำเศรษฐกิจใหม่	54
3.3 ประเด็นการพัฒนาที่ 3 : น้อมนำศาสตร์พระราชา พัฒนาคนทุกช่วงวัย ยกระดับคุณภาพชีวิต การศึกษา การสาธารณสุขที่มีมาตรฐาน ส่งเสริมเป็นสุขอย่างยั่งยืน	64
3.4 ประเด็นการพัฒนาที่ 4 : ยกระดับศักยภาพการท่องเที่ยว และผลิตภัณฑ์ท้องถิ่น ที่เน้นคุณภาพ อัตลักษณ์ และความยั่งยืนพัฒนาระบบการบริหารจัดการน้ำการฟื้นฟูทรัพยากรธรรมชาติและ สิ่งแวดล้อม	77
3.5 ประเด็นการพัฒนาที่ 5 : พัฒนาและเสริมสร้างความมั่นคงปลอดภัยในชีวิตทรัพย์สินและระบบ เตรียมความพร้อมเผชิญสภาวะวิกฤต และขยายความร่วมมือความสัมพันธ์กับต่างประเทศ อย่างมีดุลยภาพ	85
3.6 ประเด็นการพัฒนาที่ 6 : พัฒนาระบบบริหารจัดการภาครัฐ เพิ่มประสิทธิภาพการ ให้บริการอย่างมีธรรมาภิบาล	94

บทที่ 4 สถานการณ์สถิติทางการ

บทที่ 5 ข้อเสนอแนะการพัฒนาการรวบรวมข้อมูลและแผนปฏิบัติการพัฒนาสถิติทางการ

ภาคผนวก

ภาคผนวก ก การวิเคราะห์ประเด็นการพัฒนาจังหวัด ภายใต้แผนพัฒนาจังหวัดที่เป็นปัจจุบัน ที่สอดคล้องกับนโยบายและยุทธศาสตร์ต่าง ๆ ที่เกี่ยวข้องกับการพัฒนาในระดับจังหวัด	115
ภาคผนวก ข ตัวชี้วัดการพัฒนาจังหวัด	119
ภาคผนวก ค คำอธิบายข้อมูล (Metadata)	129

สารบัญภาพ

ภาพ 1	แนวคิดการพัฒนาสถิติทางการ	3
ภาพ 2	กรอบแนวคิดการวิเคราะห์นโยบายและยุทธศาสตร์ที่เกี่ยวข้องกับการพัฒนาในระดับจังหวัด	7
ภาพ 3	ยุทธศาสตร์ชาติ 6 ด้านและการแปลงยุทธศาสตร์สู่การปฏิบัติ	8
ภาพ 4	17 เป้าหมายการพัฒนาที่ยั่งยืน	12
ภาพ 5	การจัดกลุ่ม SDGs ตามปัจจัยที่เชื่อมโยงกันใน 5 มิติ (5P)	13
ภาพ 6	การเชื่อมโยงยุทธศาสตร์ระดับประเทศสู่แผนพัฒนาจังหวัดสุโขทัย (พ.ศ. 2566 - 2570)	26
ภาพ 7	ดัชนีการพัฒนากาปรวมของจังหวัดสุโขทัยเทียบกับค่ากลางประเทศ	30
ภาพ 8	ดัชนีด้านการพัฒนาคน (People) ของจังหวัดสุโขทัยเทียบกับค่ากลางประเทศ	31
ภาพ 9	ดัชนีการพัฒนาด้านเศรษฐกิจและความมั่งคั่ง (Prosperity) ของจังหวัดสุโขทัยเทียบกับค่ากลางประเทศ	31
ภาพ 10	ดัชนีการพัฒนาด้านสิ่งแวดล้อม (Planet) ของจังหวัดสุโขทัยเทียบกับค่ากลางประเทศ	33
ภาพ 11	ดัชนีการพัฒนาด้านสันติภาพและยุติธรรม (Peace) ของจังหวัดสุโขทัยเทียบกับค่ากลางประเทศ	34
ภาพ 12	ดัชนีการพัฒนาด้านความเป็นหุ้นส่วนพัฒนา (Partnership) ของจังหวัดสุโขทัยเทียบกับค่ากลางประเทศ	35
ภาพ 13	ห่วงโซ่คุณค่า (Value Chain) “การท่องเที่ยว”	39
ภาพ 14	ห่วงโซ่คุณค่า (Value Chain) “พัฒนาเศรษฐกิจการท่องเที่ยวให้มีมาตรฐาน ยกระดับคุณภาพและการบริการและผลิตภัณฑ์สร้างสรรค์มูลค่าสูง”	40
ภาพ 15	ห่วงโซ่คุณค่า (Value Chain) “การเกษตร	55
ภาพ 16	ห่วงโซ่คุณค่า (Value Chain) “พัฒนาเพิ่มมูลค่ายกระดับเกษตรปลอดภัยเกษตรอัจฉริยะอาหารแปรรูปและอุตสาหกรรมสร้างสรรค์ พืชเศรษฐกิจใหม่ และสัตว์น้ำเศรษฐกิจใหม่”	56
ภาพ 17	ห่วงโซ่คุณค่า (Value Chain) “การพัฒนาศักยภาพคนตลอดช่วงชีวิต”	65
ภาพ 18	ห่วงโซ่คุณค่า (Value Chain) “การเสริมสร้างให้คนไทยมีสุขภาวะที่ดี”	65
ภาพ 19	ห่วงโซ่คุณค่า (Value Chain) “น้อมนำศาสตร์พระราชา พัฒนาคนทุกช่วงวัย ยกระดับคุณภาพชีวิต การศึกษา การสาธารณสุขที่มีมาตรฐาน สู่สังคมเป็นสุขอย่างยั่งยืน”	66
ภาพ 20	ห่วงโซ่คุณค่า (Value Chain) “การบริหารจัดการน้ำทั้งระบบ”	79
ภาพ 21	ห่วงโซ่คุณค่า (Value Chain) “พัฒนาระบบการบริหารจัดการน้ำการฟื้นฟูทรัพยากรธรรมชาติและสิ่งแวดล้อม”	80
ภาพ 22	ห่วงโซ่คุณค่า (Value Chain) “ความมั่นคง”	86
ภาพ 23	ห่วงโซ่คุณค่า (Value Chain) “พัฒนาและเสริมสร้างความมั่นคงปลอดภัยในชีวิตทรัพย์สินและระบบเตรียมความพร้อมเผชิญสภาวะวิกฤต และขยายความร่วมมือความสัมพันธ์กับต่างประเทศ”	87
ภาพ 24	ห่วงโซ่คุณค่า (Value Chain) “การบริการประชาชนและประสิทธิภาพภาครัฐ”	95
ภาพ 25	ห่วงโซ่คุณค่า (Value Chain) “พัฒนานวัตกรรมระบบบริหารจัดการภาครัฐ เพิ่มประสิทธิภาพการให้บริการอย่างมีธรรมาภิบาล”	96

สารบัญภาพ (ต่อ)

ภาพ 26	สรุปสถานะรายการสถิติทางการของประเด็นการพัฒนาที่ 1	101
ภาพ 27	สรุปสถานะรายการสถิติทางการของประเด็นการพัฒนาที่ 2	102
ภาพ 28	สรุปสถานะรายการสถิติทางการของประเด็นการพัฒนาที่ 3	103
ภาพ 29	สรุปสถานะรายการสถิติทางการของประเด็นการพัฒนาที่ 4	104
ภาพ 30	สรุปสถานะรายการสถิติทางการของประเด็นการพัฒนาที่ 5	105
ภาพ 31	สรุปสถานะรายการสถิติทางการของประเด็นการพัฒนาที่ 6	106
ภาพ ก1	การวิเคราะห์ประเด็นการพัฒนาจังหวัด ภายใต้แผนพัฒนาจังหวัดที่เป็นปัจจุบันที่สอดคล้องกับนโยบายและยุทธศาสตร์ต่าง ๆ ที่เกี่ยวข้องกับการพัฒนาในระดับจังหวัด	117
ภาพ ก2	ดัชนีรวมการพัฒนาจังหวัด	121
ภาพ ก3	ดัชนีผสม มิติการพัฒนาคน (People)	122
ภาพ ก4	ดัชนีผสม มิติเศรษฐกิจและความมั่งคั่ง (Prosperity)	123
ภาพ ก5	ดัชนีผสม มิติสิ่งแวดล้อม (Planet)	124
ภาพ ก6	ดัชนีผสม มิติสันติภาพและยุติธรรม (Peace)	125
ภาพ ก7	ดัชนีผสม มิติความเป็นหุ้นส่วนการพัฒนา (Partnership)	126
ภาพ ก8	ดัชนีการพัฒนาระดับจังหวัดสุโขทัย	127

สารบัญตาราง

ตาราง 1	ความสอดคล้องระหว่างประเด็นหมวดหมายตาม (ร่าง) แผนพัฒนาเศรษฐกิจและสังคมแห่งชาติ ฉบับที่ 13 และประเด็นการพัฒนาจังหวัดของแผนพัฒนาจังหวัดฯ	17
ตาราง 2	ตัวชี้วัดตาม (ร่าง) แผนพัฒนาเศรษฐกิจและสังคมแห่งชาติ ฉบับที่ 13 และความสอดคล้องระหว่างตัวชี้วัดตามแผนพัฒนาจังหวัดฯ	18
ตาราง 3	การวิเคราะห์ประเด็นการพัฒนาจังหวัดภายใต้แผนพัฒนาจังหวัดที่เป็นปัจจุบัน ที่สอดคล้องกับยุทธศาสตร์ชาติ (พ.ศ. 2561 – 2580)	20
ตาราง 4	การวิเคราะห์ประเด็นการพัฒนาจังหวัดภายใต้แผนพัฒนาจังหวัดที่เป็นปัจจุบัน ที่สอดคล้องกับแผนแม่บทภายใต้ยุทธศาสตร์ชาติ	20
ตาราง 5	การวิเคราะห์ประเด็นการพัฒนาจังหวัดภายใต้แผนพัฒนาจังหวัดที่เป็นปัจจุบัน ที่สอดคล้องกับแผนการปฏิรูปประเทศ 13 ด้าน	21
ตาราง 6	การวิเคราะห์ประเด็นการพัฒนาจังหวัดภายใต้แผนพัฒนาจังหวัดที่เป็นปัจจุบัน ที่สอดคล้องกับ (ร่าง) แผนพัฒนาเศรษฐกิจและสังคมแห่งชาติ ฉบับที่ 13	22
ตาราง 7	การวิเคราะห์ประเด็นการพัฒนาจังหวัดภายใต้แผนพัฒนาจังหวัดที่เป็นปัจจุบัน ที่สอดคล้องกับเป้าหมายการพัฒนาที่ยั่งยืน (SDGs)	22
ตาราง 8	การวิเคราะห์ประเด็นการพัฒนาจังหวัดภายใต้แผนพัฒนาจังหวัดที่เป็นปัจจุบัน ที่สอดคล้องกับ (ร่าง) กรอบแผนพัฒนาภาคเหนือ (พ.ศ. 2566 – 2570)	24
ตาราง 9	การวิเคราะห์ประเด็นการพัฒนาจังหวัดภายใต้แผนพัฒนาจังหวัดที่เป็นปัจจุบัน ที่สอดคล้องกับ แผนพัฒนากลุ่มจังหวัดภาคเหนือตอนล่าง 1 (พ.ศ. 2566 – 2570)	24
ตาราง 10	การวิเคราะห์ประเด็นการพัฒนาจังหวัด ภายใต้แผนพัฒนาจังหวัดที่เป็นปัจจุบัน ที่สอดคล้องกับนโยบายและยุทธศาสตร์ต่าง ๆ ที่เกี่ยวข้องกับการพัฒนาจังหวัดสุโขทัย (พ.ศ. 2566 – 2570)	25
ตาราง 11	ผังสถิติทางการ “พัฒนาเศรษฐกิจการท่องเที่ยวให้มีมาตรฐาน ยกระดับคุณภาพและการบริการและผลิตภัณฑ์สร้างสรรค์มูลค่าสูง”	42
ตาราง 12	ผังสถิติทางการ “พัฒนาเพิ่มมูลค่ายกระดับเกษตรปลอดภัยเกษตรอัจฉริยะ อาหารแปรรูปและอุตสาหกรรมสร้างสรรค์ พืชเศรษฐกิจใหม่ และสัตว์น้ำเศรษฐกิจใหม่”	58
ตาราง 13	ผังสถิติทางการ “น้อมนำศาสตร์พระราชา พัฒนาคนทุกช่วงวัย ยกระดับคุณภาพชีวิต การศึกษา การสาธารณสุขที่มีมาตรฐาน สู่สังคมเป็นสุขอย่างยั่งยืน”	68
ตาราง 14	ผังสถิติทางการ “พัฒนาระบบการบริหารจัดการน้ำ การฟื้นฟูทรัพยากรธรรมชาติและสิ่งแวดล้อม”	82
ตาราง 15	ผังสถิติทางการ “พัฒนาและเสริมสร้างความมั่นคงปลอดภัยในชีวิตทรัพย์สินและระบบเตรียมความพร้อมเผชิญสภาวะวิกฤต และขยายความร่วมมือความสัมพันธ์กับต่างประเทศ”	89
ตาราง 16	ผังสถิติทางการ “พัฒนานวัตกรรมระบบบริหารจัดการภาครัฐ เพิ่มประสิทธิภาพการให้บริการอย่างมีธรรมาภิบาล”	97

สารบัญตาราง

ตาราง 17	สรุปสถานะข้อมูลรายการสถิติทางการ 6 ประเด็นการพัฒนา	107
ตาราง 18	แผนปฏิบัติการพัฒนาการจัดเก็บข้อมูลสถิติทางการ ปีงบประมาณ 2565	111
ตาราง 19	ค่าตัวชี้วัดการพัฒนาระดับจังหวัดสุโขทัย	128

บทนำ

1.1 หลักการและเหตุผล

“สถิติ” เป็นข้อมูลที่เกิดจากการจัดเก็บหรือบันทึกข้อมูลที่อยู่รอบตัวเราให้อยู่ในรูปข้อความหรือตัวเลขและนำมาประมวลผลเพื่อใช้ในการวัด ประเมินค่า หรือใช้สถิติเป็นเกณฑ์มาตรฐานสำหรับเปรียบเทียบ การเปลี่ยนแปลงของอดีตและปัจจุบัน ไปจนถึงใช้คาดการณ์ในอนาคต ทำให้สถิติมีความสำคัญต่อทุกระดับ การขับเคลื่อนการพัฒนาประเทศ รัฐบาลจำเป็นต้องมีข้อมูลต่าง ๆ เพื่อใช้ในการกำหนดนโยบาย ยุทธศาสตร์ วางแผน และติดตามความก้าวหน้าการดำเนินงานตามนโยบายต่าง ๆ โดยเฉพาะอย่างยิ่ง “องค์ความรู้จากสถิติที่เกี่ยวกับสถานการณ์ด้านเศรษฐกิจ สังคม และทรัพยากรธรรมชาติและสิ่งแวดล้อมของประเทศ เพื่อกำหนดนโยบาย ขับเคลื่อน และติดตามประเมินผลการดำเนินนโยบายต่าง ๆ”

ด้วยพัฒนาการทางคอมพิวเตอร์และเทคโนโลยีสารสนเทศที่เปลี่ยนแปลงอย่างรวดเร็วทำให้ระบบการจัดเก็บข้อมูลสถิติของประเทศเป็น “ระบบสถิติแบบกระจายงาน” กล่าวคือ หน่วยงานภาครัฐต่างมีระบบจัดเก็บข้อมูลทั้งที่ได้จากการบริหารงาน งานทะเบียน และจากความต้องการเฉพาะของหน่วยงาน เพื่อประมวลเป็นสถิติและสารสนเทศตามความต้องการของหน่วยงานเป็นหลัก ซึ่งการดำเนินงานดังกล่าวมีข้อดีคือ ทำให้หน่วยงานมีข้อมูลใช้เพื่อการตัดสินใจตามภารกิจของหน่วยงานได้ตรงความต้องการ สะดวก และรวดเร็ว แต่ในขณะเดียวกัน การกำหนดนโยบายหรือทิศทางการพัฒนาประเทศควรพัฒนาบนพื้นฐานที่เห็นภาพองค์รวมของทุกส่วนที่เกี่ยวข้อง ไม่อาจพิจารณาแยกส่วนระหว่างด้านเศรษฐกิจ สังคม และสิ่งแวดล้อม จึงจำเป็นต้องมีข้อมูลที่บูรณาการกันเพื่อสะท้อนให้ผู้กำหนดนโยบายได้เห็นภาพรวมผ่านเป้าหมาย เป้าประสงค์และตัวชี้วัดอย่างแท้จริง ด้วยสาเหตุดังกล่าว จึงทำให้เกิดปัญหาเมื่อผู้ใช้หรือผู้บริหารต้องการนำข้อมูลจากต่างหน่วยงานมาใช้ประโยชน์ร่วมกันทำได้ยาก เพราะแต่ละหน่วยงานต่างมีวิธีการวัตถุประสงค์ และการจัดเก็บข้อมูลที่แตกต่างกัน

ดังนั้น การที่สังคมไทยจะมีข้อมูลสถิติเพื่อสนับสนุนการวางแผนการพัฒนาประเทศในทิศทางที่ดีขึ้น จำเป็นต้องมีการบริหารจัดการระบบสถิติของประเทศเพื่อแก้ไขปัญหาดังกล่าว โดยสำนักงานสถิติแห่งชาติได้จัดทำแผนแม่บทระบบสถิติประเทศไทยขึ้นเป็นครั้งแรกในปี พ.ศ. 2554 และแผนแม่บทระบบสถิติประเทศไทย ฉบับที่ 2 (พ.ศ. 2559 – 2565) เพื่อให้การแปลงแผนแม่บทระบบสถิติประเทศไทยไปสู่การปฏิบัติเป็นไปอย่างมีประสิทธิภาพ และเกิดผลสัมฤทธิ์อย่างเป็นรูปธรรม สอดรับกับรัฐธรรมนูญแห่งราชอาณาจักรไทย พ.ศ. 2560 มาตรา 258 ข(2) “ให้มีการบูรณาการฐานข้อมูลของ

PAIN POINT ของผู้ใช้ข้อมูลภาครัฐ

- data silo ต่างระบบจัดเก็บต่างเจ้าของ
- วิธีการและช่วงเวลาในการจัดเก็บที่ต่างกัน
- คำนียามต่างกันตามภารกิจ/กฎหมายของหน่วยงาน
- นำมาใช้ประโยชน์ร่วมกันยาก
- ข้อจำกัดด้านบุคลากรและงบประมาณ
- มีข้อมูลซ้ำซ้อน
- มี Data Gap แต่ไม่มีหน่วยงานรับผิดชอบ
- ข้อมูลไม่ถูกต้อง
- ข้อมูลไม่เป็นปัจจุบัน
- มีข้อมูลแต่ผู้ใช้ไม่สามารถเข้าถึงได้

หน่วยงานของรัฐทุกหน่วยงานเข้าด้วยกัน เพื่อให้เป็นระบบข้อมูลเพื่อการบริหารราชการแผ่นดินและการบริการประชาชน” ทั้งในระดับภารกิจ (กระทรวง กรม) และระดับพื้นที่ (จังหวัด)

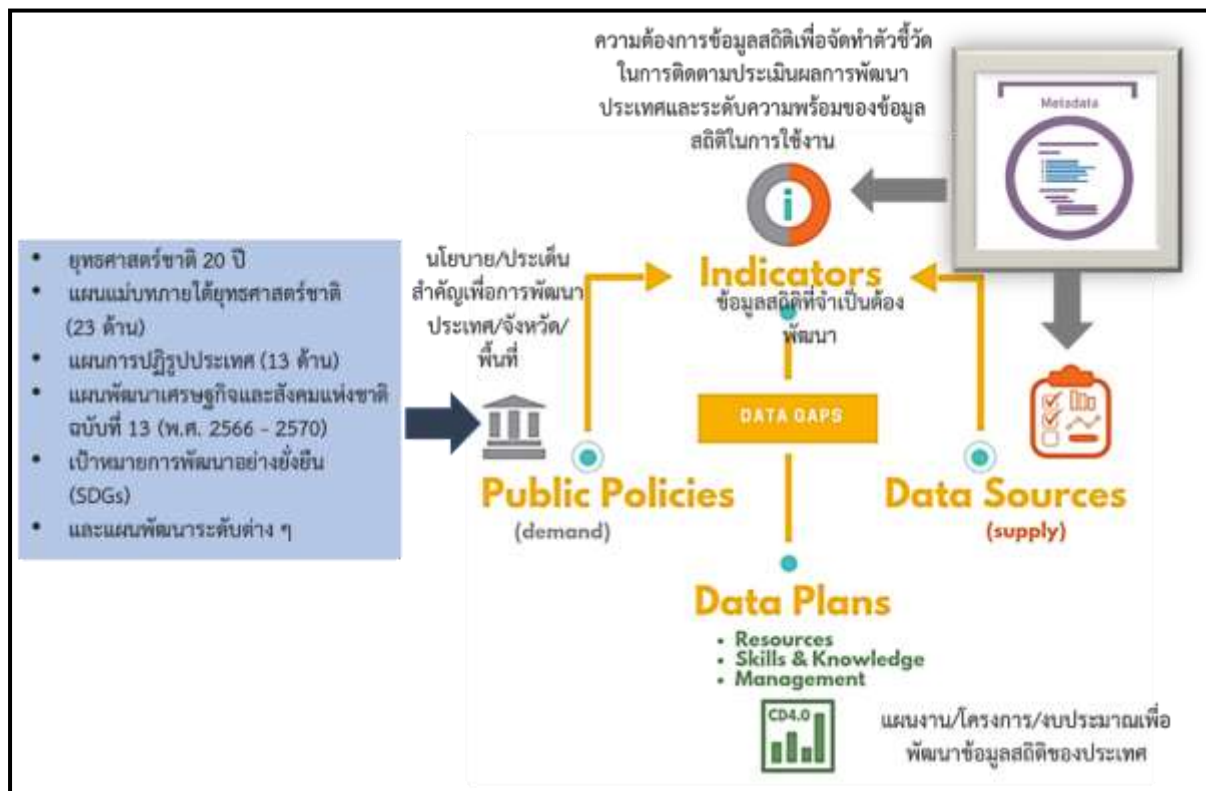
สำนักงานสถิติจังหวัดในฐานะฝ่ายเลขานุการคณะกรรมการสถิติระดับจังหวัดได้มีการพัฒนาข้อมูลสถิติและสารสนเทศระดับพื้นที่ร่วมกับหน่วยงานที่เกี่ยวข้องในระดับพื้นที่ ผ่านกลไกของคณะกรรมการสถิติระดับจังหวัด คณะทำงานสถิติระดับจังหวัด โดยได้มีการจัดทำแผนพัฒนาสถิติระดับจังหวัด ขึ้นเป็นครั้งแรกในปี พ.ศ. 2557 ผลลัพธ์คือได้ชุดข้อมูลที่ตอบโจทย์ยุทธศาสตร์จังหวัด ผลิตภัณฑ์ที่มีศักยภาพ (Product Champion) ประเด็นปัญหาสำคัญ (Critical Issue) และแผนพัฒนาสถิติระดับจังหวัด ซึ่งเป็นกรอบแนวทางการดำเนินงานเพื่อการพัฒนาการเก็บข้อมูลสถิติที่สำคัญและจำเป็นต่อการบริหารงานยุทธศาสตร์จังหวัด โดยมีแผนพัฒนาจังหวัด และแผนปฏิบัติราชการประจำปี เป็นกลไกในการเชื่อมโยงความต้องการข้อมูลกับแนวทางการพัฒนาข้อมูลสถิติระดับจังหวัด เพื่อให้ได้สถิติทางการ (Official Statistics) ระดับจังหวัด คือ รายการข้อมูลสถิติที่สำคัญและจำเป็นที่ใช้สนับสนุนการตัดสินใจ ที่ได้มาจากระบบการจัดทำแผนพัฒนาจังหวัด และแผนปฏิบัติราชการประจำปี ที่นำไปสู่การจัดสรรงบประมาณในแผนงานและโครงการประจำปีของจังหวัด ประกอบด้วย ปัจจัยสู่ความสำเร็จ (Critical Success Factor) ตัวชี้วัด (Key Performance Indicator) และข้อมูลพื้นฐานที่สำคัญ (Baseline Data) รวมทั้งคำอธิบายข้อมูลสถิติทางการ (Official Statistics Metadata) ซึ่งเป็นการอธิบายข้อมูลที่ส่วนราชการดำเนินการจัดเก็บข้อมูลดังกล่าว โดยการขับเคลื่อนจัดทำแผนพัฒนาสถิติระดับจังหวัด (พ.ศ. 2566 – 2570) ดำเนินการผ่านกลไกคณะกรรมการสถิติระดับจังหวัดเพื่อสร้างการมีส่วนร่วม โดยยึดหลักแนวคิด “Demand-Driven” ที่ต้องการผลิตสถิติทางการที่มีคุณภาพบนพื้นฐานของความต้องการใช้สถิติอย่างแท้จริงที่สอดคล้องกับนโยบายสำคัญของประเทศ ได้แก่

- ยุทธศาสตร์ชาติ 20 ปี (พ.ศ. 2561 – 2580)
- แผนแม่บทภายใต้ยุทธศาสตร์ชาติ (23 ด้าน)
- แผนการปฏิรูปประเทศ (13 ด้าน)
- (ร่าง) แผนพัฒนาเศรษฐกิจและสังคมแห่งชาติ ฉบับที่ 13 (พ.ศ. 2566 – 2570)
- เป้าหมายการพัฒนาที่ยั่งยืน (Sustainable Development Goals: SDGs) ที่เชื่อมโยงกับกรอบการจัดทำแผนพัฒนาเศรษฐกิจและสังคมแห่งชาติ ฉบับที่ 13 (พ.ศ. 2566 – 2570)
- แผนยุทธศาสตร์และแผนพัฒนาระดับต่าง ๆ ในประเด็นที่เกี่ยวข้องกับยุทธศาสตร์การพัฒนาจังหวัด
- แผนพัฒนาจังหวัด พ.ศ. 2566 – 2570¹

เพื่อให้ได้รายการข้อมูลสถิติที่ใช้ในการจัดทำตัวชี้วัดในการติดตามผลการพัฒนาประเทศในแต่ละระดับ โดยเฉพาะในระดับพื้นที่ ซึ่งต้องตรวจสอบสถานะรายการข้อมูลสำคัญที่ภาครัฐมีอยู่ (Data Supply) ว่ามีหน่วยงานเจ้าของข้อมูลหรือไม่ (หากเป็นข้อมูลที่เจ้าของข้อมูลเป็นหน่วยงานส่วนราชการส่วนกลาง สำนักงานสถิติแห่งชาติจะทำหน้าที่ประสานต่อไป) ถ้ารายการข้อมูลสถิติมีหน่วยงานเจ้าของข้อมูลแล้ว หน่วยงานเจ้าของข้อมูลจำเป็นต้องจัดทำคำอธิบายข้อมูลหรือเมทาดาทา (Metadata) เพื่อลงทะเบียนนำเข้าสู่

¹ นโยบาย หลักเกณฑ์ วิธีการจัดทำแผนพัฒนาจังหวัด และแผนพัฒนากลุ่มจังหวัด พ.ศ. 2566 – 2570 (มติคณะกรรมการบูรณาการนโยบายภาค (ก.บ.ภ.) ครั้งที่ 2/2564 เมื่อวันที่ 14 กรกฎาคม 2564) โดยให้จังหวัดและกลุ่มจังหวัดดำเนินการจัดทำแผนพัฒนาจังหวัด และแผนพัฒนากลุ่มจังหวัด พ.ศ. 2566 – 2570 เพื่อให้แผนทันสถานการณ์ และใช้เป็นกรอบและทิศทางในการจัดทำแผนปฏิบัติราชการประจำปีของจังหวัดและกลุ่มจังหวัด ประจำปีงบประมาณ พ.ศ. 2566 – 2570

ระบบบัญชีข้อมูลภาครัฐหรือ GD Catalog เพื่อให้บริการและให้แน่ใจว่ามีข้อมูลสถิติที่สามารถใช้ในการประเมินและติดตามผลตัวชี้วัดการพัฒนาประเทศในแต่ละระดับได้ ดังภาพ 1



ภาพ 1 แนวคิดการพัฒนาสถิติทางการ

แต่หากมีความจำเป็นต้องมีข้อมูลใดแต่พบว่ายังไม่มีหน่วยงานดำเนินการจัดทำข้อมูล คณะกรรมการสถิติระดับจังหวัดจะพิจารณาขอบหมายหน่วยงานจัดทำข้อมูลนั้น ซึ่งกระบวนการดังกล่าวจะนำไปสู่การพัฒนาการจัดทำข้อมูลสถิติทางการในระดับพื้นที่ให้มีข้อมูลที่เพียงพอและตอบโจทย์ความต้องการใช้งานจริงตามความต้องการของผู้ใช้งานได้ รวมทั้งมีข้อมูลสำหรับการติดตามและประเมินผลการพัฒนาระดับพื้นที่อย่างถูกต้องและมีธรรมาภิบาล ดังนั้นคณะกรรมการสถิติระดับจังหวัดจึงได้จัดทำแผนพัฒนาสถิติระดับจังหวัดสู่โซทัยฉบับนี้ขึ้น เพื่อเป็นเครื่องมือสำคัญในการกำหนดกรอบแนวทางการดำเนินงานเพื่อการพัฒนาการจัดทำข้อมูลสถิติที่สำคัญและจำเป็นต่อการบริหารงานของจังหวัด

1.2 วัตถุประสงค์การจัดทำแผนพัฒนาสถิติระดับจังหวัด

1.2.1 เพื่อศึกษาและวิเคราะห์นโยบายและยุทธศาสตร์ตามยุทธศาสตร์ชาติ 20 ปี (พ.ศ. 2561 – 2580) แผนแม่บทภายใต้ยุทธศาสตร์ชาติ (23 ด้าน) แผนการปฏิรูปประเทศ (13 ด้าน) (ร่าง) แผนพัฒนาเศรษฐกิจและสังคมแห่งชาติ ฉบับที่ 13 (พ.ศ. 2566 – 2570) เป้าหมายการพัฒนาที่ยั่งยืน (Sustainable Development Goals: SDGs) (ร่าง) กรอบแผนพัฒนาภาค (พ.ศ. 2566 – 2570) และแผนพัฒนากลุ่มจังหวัด (พ.ศ. 2566 – 2570) ที่สอดคล้องกับแผนพัฒนาจังหวัด (พ.ศ. 2566 – 2570) หรือนโยบายของผู้บริหารในจังหวัด

1.2.2 เพื่อจัดทำรายการข้อมูลสถิติทางการที่เกี่ยวข้องกับการพัฒนาในระดับจังหวัดที่สอดคล้องกับแผนยุทธศาสตร์และแผนพัฒนาระดับต่าง ๆ พร้อมทั้งกำหนดหน่วยงานที่มีหน้าที่รับผิดชอบในการจัดทำข้อมูลที่ยังไม่มีหน่วยงานใดดำเนินการ และเชื่อมโยง/บูรณาการข้อมูลในระดับพื้นที่

1.2.3 เพื่อสร้างวัฒนธรรมการใช้ข้อมูลสถิติ สนับสนุนการตัดสินใจในระดับพื้นที่ ตลอดจนสร้างโอกาสการเข้าถึงข้อมูลในระดับพื้นที่ของประชาชน

1.2.4 เพื่อสร้างเครือข่าย การมีส่วนร่วมของหน่วยงานในระดับพื้นที่ในการผลิตข้อมูลทางสถิติ และการประยุกต์ใช้ข้อมูลเพื่อการตัดสินใจอย่างมีประสิทธิภาพ

1.2.5 เพื่อพัฒนาบุคลากรด้านสถิติของหน่วยงานที่เกี่ยวข้อง ให้ความเป็นมืออาชีพด้านข้อมูลสถิติ และสารสนเทศที่สนับสนุนการพัฒนาในระดับพื้นที่

1.3 แนวทางการจัดทำแผนพัฒนาสถิติระดับจังหวัด

1.3.1 ศึกษา ยุทธศาสตร์ชาติ 20 ปี (พ.ศ. 2561 – 2580) แผนแม่บทภายใต้ยุทธศาสตร์ชาติ (23 ด้าน) แผนการปฏิรูปประเทศ (13 ด้าน) และ (ร่าง) แผนพัฒนาเศรษฐกิจและสังคมแห่งชาติ ฉบับที่ 13 (พ.ศ. 2566 – 2570) เป้าหมายการพัฒนาที่ยั่งยืน (Sustainable Development Goals: SDGs) (ร่าง) กรอบแผนพัฒนาภาค (พ.ศ. 2566 – 2570) แผนพัฒนากลุ่มจังหวัด (พ.ศ. 2566 – 2570) แผนพัฒนาจังหวัด (พ.ศ. 2566 – 2570) หรือนโยบายของผู้บริหารในจังหวัด

1.3.2 วิเคราะห์ความสอดคล้องเชื่อมโยงระหว่างประเด็นการพัฒนาจังหวัด ตัวชี้วัดการพัฒนาฯ กับแผนยุทธศาสตร์และแผนพัฒนาระดับต่าง ๆ โดยมีการประชุมหารือร่วมกับสำนักงานจังหวัดและหน่วยงานที่เกี่ยวข้อง

1.3.3 วิเคราะห์ห่วงโซ่คุณค่าจากแผนแม่บทภายใต้ยุทธศาสตร์ชาติ (23 ด้าน) ซึ่งใช้เป็นกรอบในการจัดทำห่วงโซ่คุณค่าที่สอดคล้องกับแผนพัฒนาจังหวัด โดยมีการประชุมหารือร่วมกับสำนักงานจังหวัดและหน่วยงานที่เกี่ยวข้อง

1.3.4 ทบทวนรายการสถิติทางการ 21 สาขา² รายการข้อมูลสถิติทางการในระดับพื้นที่ และสรุปรวบรวมรายการข้อมูลสถิติทางการของแต่ละห่วงโซ่คุณค่าที่เกี่ยวข้องกับการพัฒนาในระดับจังหวัด เพื่อจัดทำเป็นร่างผังสถิติทางการ

1.3.5 จัดทำผังสถิติทางการ ที่แสดงชื่อตัวชี้วัด รายการสถิติทางการ การจัดจำแนก ระดับการนำเสนอผลสถานะ และหน่วยงาน ทั้งนี้สถิติทางการในผังสถิติทางการบางรายการอาจจะยังไม่มีผลผลิต หรือขาดหน่วยงานที่รับผิดชอบในปัจจุบัน ซึ่งจะต้องได้รับการพิจารณาเป็นส่วนหนึ่งของยุทธศาสตร์การพัฒนาในลำดับต่อไป

1.3.6 สรุปข้อเสนอแนะการพัฒนาการจัดเก็บข้อมูลและเสนอแผนการพัฒนาในอนาคต

² สถิติทางการ 21 สาขา ประกอบด้วย ด้านสังคม 9 สาขา ได้แก่ 1) ประชากรศาสตร์ ประชากรและเคหะ 2) แรงงาน 3) การศึกษา 4) ศาสนา ศิลปะ และวัฒนธรรม 5) สุขภาพ 6)สวัสดิการสังคม 7) หญิงและชาย 8) รายได้และรายจ่ายของครัวเรือน 9) ยุติธรรมความมั่นคงการเมือง และการปกครอง ด้านเศรษฐกิจ 11 สาขา ได้แก่ 10) บัญชีประชาชาติ 11) เกษตร และประมง 12) อุตสาหกรรม 13) พลังงาน 14) การค้าและราคา 15) ขนส่ง และโลจิสติกส์ 16) เทคโนโลยีสารสนเทศและการสื่อสาร 17) การท่องเที่ยวและการกีฬา 18) การเงิน การธนาคาร และประกันภัย 19) การคลัง 20) วิทยาศาสตร์ เทคโนโลยีและนวัตกรรม ด้านทรัพยากรธรรมชาติและสิ่งแวดล้อม 21) ทรัพยากรธรรมชาติและสิ่งแวดล้อม

1.4 คำอธิบายศัพท์

1.4.1 ห่วงโซ่คุณค่าภายใต้แผนแม่บทภายใต้ยุทธศาสตร์ชาติ (23 ด้าน)³ เป็นองค์ประกอบ (อาจรวมถึงกิจกรรมและกระบวนการต่าง ๆ) ที่มีความสอดคล้องและสัมพันธ์กันเป็นระบบภายใต้แผนแม่บทย่อย ตั้งแต่จุดเริ่มต้นของกระบวนการดำเนินงาน (ต้นทาง) ไปจนกระทั่งสิ้นสุดกระบวนการดำเนินงาน (ปลายทาง) ที่ส่งผลต่อการบรรลุเป้าหมายแผนแม่บทย่อยนั้น ๆ ได้ตามที่กำหนด โดยทางสำนักงานสภาพัฒนาการเศรษฐกิจและสังคมแห่งชาติได้จัดทำ 140 Final Value Chains เพื่อใช้ประกอบการจัดทำโครงการสำคัญต่าง ๆ

1.4.2 ห่วงโซ่คุณค่าทั่วไป (Generic Value Chain: GVC)⁴ เป็นห่วงโซ่คุณค่ารูปแบบกลางที่ได้จากการทบทวนประเด็นยุทธศาสตร์การพัฒนาภาพรวมของจังหวัด (กรอบการดำเนินงานปี 2557) สามารถแบ่งแนวทางการพัฒนาเป็น 3 ด้าน คือ เศรษฐกิจ สังคม และทรัพยากร ธรรมชาติและสิ่งแวดล้อม ซึ่งประเด็นในแต่ละด้านจะมีประเด็นย่อยรวม 18 เรื่อง ในแต่ละเรื่องจะมีการจัดทำห่วงโซ่คุณค่าแสดงกิจกรรมหลัก (Primary Activities) และกิจกรรมสนับสนุน (Support Activities) โดยกิจกรรมทุกประเภทมีส่วนในการช่วยเพิ่มคุณค่าให้กับสินค้าหรือบริการ หรือลด แก้อันตราย ป้องกันปัญหาให้กับประเด็นปัญหาสำคัญที่เลือก โดยแต่ละกิจกรรมในแต่ละข้อต่อของห่วงโซ่คุณค่า (Value Chain: VC) จะแสดงให้เห็นถึงคุณค่า หรือประโยชน์ให้กับการพัฒนาพื้นที่

1.4.3 ห่วงโซ่คุณค่าที่สอดคล้องกับแผนพัฒนาจังหวัด เป็นห่วงโซ่คุณค่าของจังหวัดในแต่ละประเด็นการพัฒนาภายใต้แผนพัฒนาจังหวัด โดยใช้ห่วงโซ่คุณค่าภายใต้แผนแม่บทภายใต้ยุทธศาสตร์ชาติ (23 ด้าน) 140 Final Value Chains และห่วงโซ่คุณค่าทั่วไป (Generic Value Chain: GVC) เป็นกรอบในการจัดทำเพื่อให้ได้ห่วงโซ่คุณค่าตามประเด็นการพัฒนาจังหวัด ที่ประกอบด้วยกิจกรรมหลัก (Primary Activities) และกิจกรรมสนับสนุน (Support Activities) ที่มีความสอดคล้องและสัมพันธ์กันเป็นระบบ ตั้งแต่จุดเริ่มต้นของกระบวนการดำเนินงาน (ต้นทาง) ไปจนกระทั่งสิ้นสุดกระบวนการดำเนินงาน (ปลายทาง) ที่ส่งผลต่อการบรรลุเป้าหมายประเด็นการพัฒนาจังหวัดได้ตามที่กำหนด

1.4.4 แผนพัฒนาสถิติระดับจังหวัด⁵ เป็นเครื่องมือสำคัญในการกำหนดกรอบแนวทางการดำเนินงานเพื่อการพัฒนาการเก็บข้อมูลสถิติที่สำคัญและจำเป็นต่อการบริหารงานยุทธศาสตร์จังหวัดในระยะสั้น 1 ปี และระยะกลาง 4 ปี เพื่อให้เชื่อมโยงกับการจัดทำแผนพัฒนาจังหวัดและสอดคล้องกับแผนยุทธศาสตร์และแผนพัฒนาระดับต่าง ๆ ซึ่งจะกำหนดกิจกรรมต่าง ๆ เพื่อพัฒนาคุณภาพสถิติทางการว่ามีรายการใดบ้าง จะพัฒนาอย่างไร หน่วยงานใดเป็นผู้รับผิดชอบ พร้อมทั้งระบุระยะเวลาที่ต้องดำเนินการด้วย

1.4.5 สถิติทางการ (Official Statistics)⁶ หมายถึง ข้อความหรือตัวเลขที่เป็นตัวแทนแสดงถึงคุณลักษณะของสิ่งต่าง ๆ ในประเทศ ที่ประมวลตามความเป็นจริงจากข้อมูลที่เก็บรวบรวมได้ตามหลักวิชาการทางสถิติและเป็นสถิติที่มีความสำคัญต่อการใช้ในการกำหนดนโยบายเพื่อการพัฒนาประเทศ

1.4.6 บัญชีสถิติทางการ เอกสารแสดงบรรดารายการสถิติทางการเพื่อจัดทำแผนกำหนดความรับผิดชอบในการดำเนินงานทางสถิติตามแผนแม่บท

³ ที่มา: การประชุมเชิงปฏิบัติการการจัดทำโครงการสำคัญ ประจำปีงบประมาณ 2565 เอกสารประกอบการบรรยาย: การวิเคราะห์และประมวลผลห่วงโซ่คุณค่า (Value Chain) ที่ส่งผลต่อการบรรลุเป้าหมายแผนแม่บทย่อย Workshop2 วันที่ 9 ก.ค. 63

⁴ ผลจากการจัดทำโครงการพัฒนาข้อมูลสถิติและสารสนเทศระดับพื้นที่ 76 จังหวัด และ 18 กลุ่มจังหวัด พ.ศ. 2557

⁵ ที่มา: ผลจากการจัดทำโครงการพัฒนาข้อมูลสถิติและสารสนเทศระดับพื้นที่ 76 จังหวัด และ 18 กลุ่มจังหวัด พ.ศ. 2557

⁶ ที่มา: แผนแม่บทระบบสถิติประเทศไทย พ.ศ. 2554 – 2558 หน้า 6

1.4.7 คำอธิบายข้อมูลหรือเมทาดาตา⁷ (Metadata) หมายถึง ข้อมูลที่ใช้อธิบายข้อมูลหลักหรือกลุ่มที่เกี่ยวข้องทั้งกระบวนการเชิงธุรกิจ (ในที่นี้หมายถึง กระบวนการทำงานตามภารกิจของหน่วยงาน) และเชิงเทคโนโลยีสารสนเทศ กฎและข้อจำกัดของข้อมูล และโครงสร้างของข้อมูล เมทาดาตาช่วยให้หน่วยงานสามารถเข้าใจข้อมูล ระบบ และขั้นตอนการทำงานได้ดียิ่งขึ้น โดยการบริหารจัดการเมทาดาตา (Metadata Management) เริ่มตั้งแต่การเก็บรวบรวม การจัดกลุ่ม การดูแล และการควบคุมเมทาดาตา ทั้งนี้ ข้อมูลแต่ละชุดควรมีเมทาดาตา เพื่อให้ผู้ใช้งานทราบเกี่ยวกับชุดข้อมูล เช่น รายละเอียดของชุดข้อมูล สิ่งที่เกี่ยวข้องกับชุดข้อมูล วัตถุประสงค์การนำไปใช้ และฟิลด์ข้อมูล เป็นต้น ซึ่งคำอธิบายชุดข้อมูลประกอบด้วยคำอธิบายข้อมูลจำนวน 14 รายการ สำหรับ 1 ชุดข้อมูล ที่หน่วยงานต้องจัดทำและระบุรายละเอียด ได้แก่ ประเภทข้อมูล ชื่อชุดข้อมูล องค์กร ชื่อผู้ติดต่อ อีเมลผู้ติดต่อ คำสำคัญ รายละเอียด วัตถุประสงค์ หน่วยความถี่ของการปรับปรุงข้อมูล ค่าความถี่ของการปรับปรุงข้อมูล ขอบเขตเชิงภูมิศาสตร์หรือเชิงพื้นที่ แหล่งที่มา รูปแบบการเก็บข้อมูล หมวดหมู่ข้อมูลตามธรรมชาติของข้อมูลภาครัฐ และสัญญาอนุญาตให้ใช้ข้อมูล

1.4.8 หน่วยงาน⁸ หมายถึง ส่วนราชการ รัฐวิสาหกิจ องค์กรมหาชน องค์กรปกครองส่วนท้องถิ่น และหน่วยงานอื่นของรัฐ

1.4.9 เจ้าของข้อมูล (Data Owners)⁹ หมายถึง บุคคลที่ทำหน้าที่ตรวจสอบดูแลข้อมูลโดยตรง สร้างความมั่นใจได้ว่าการบริหารจัดการข้อมูลสอดคล้องกับนโยบาย มาตรฐาน กฎระเบียบ หรือกฎหมาย เจ้าของข้อมูลทำการทบทวนและอนุมัติการดำเนินการต่าง ๆ ที่เกี่ยวข้องกับข้อมูล เช่น การเปลี่ยนแปลงเมทาดาตาและเกณฑ์การทำดาตาคleaning (Data Cleansing) นอกจากนี้ยังทำหน้าที่ในการให้สิทธิ์ในการเข้าถึงข้อมูล จัดชั้นความลับของข้อมูล เจ้าของข้อมูลมักจะอยู่ในตำแหน่งบริหาร เช่น ผู้อำนวยการฝ่ายหรือหัวหน้าส่วนงานบุคคลเป็นเจ้าของข้อมูลบุคคล ผู้อำนวยการฝ่ายหรือหัวหน้าส่วนงานการเงินเป็นเจ้าของข้อมูลการเงิน เป็นต้น

หมายเหตุ : สามารถเพิ่มเติมเนื้อหาที่เกี่ยวข้องได้ (ถ้ามี)

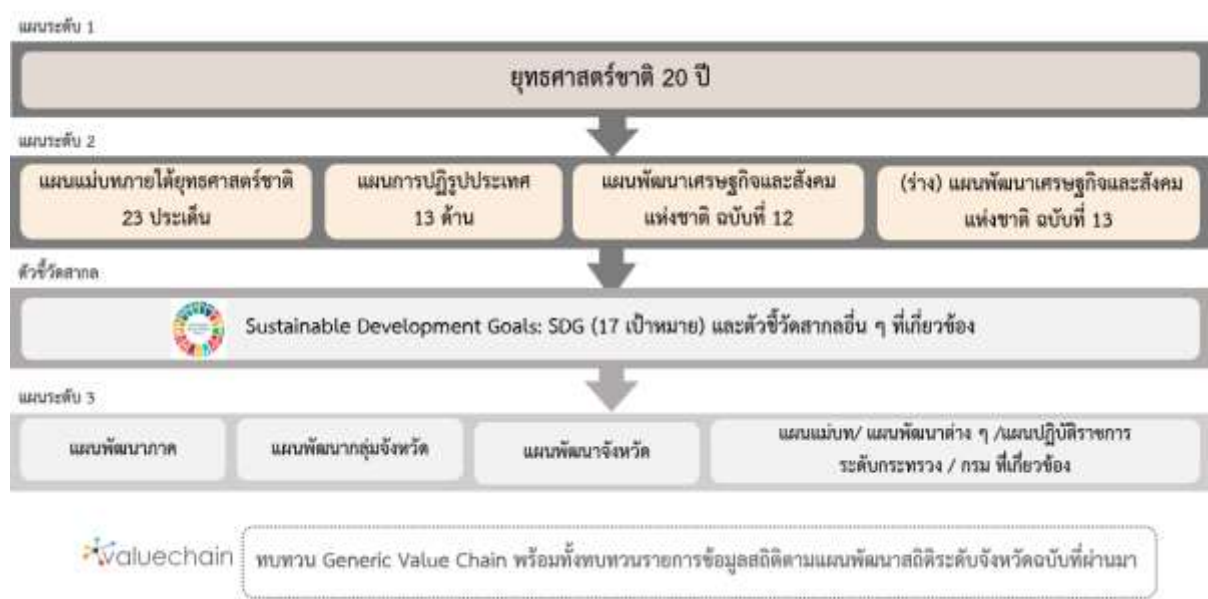
⁷ ที่มา: (ร่าง) คำอธิบาย ข้อมูลหรือเมทาดาตา (Metadata) สำหรับชุดข้อมูลภาครัฐ

⁸ ที่มา: พระราชบัญญัติสถิติ พ.ศ. 2550

⁹ ที่มา: ธรรมชาติของข้อมูลภาครัฐ หน้า 36

นโยบายและยุทธศาสตร์ที่เกี่ยวข้องกับการพัฒนาในระดับจังหวัด

การขับเคลื่อนในการจัดทำแผนพัฒนาสถิติระดับจังหวัด (พ.ศ. 2566 – 2570) ได้ศึกษายุทธศาสตร์ชาติ 20 ปี (พ.ศ. 2561 – 2580) แผนแม่บทภายใต้ยุทธศาสตร์ชาติ (23 ด้าน) แผนการปฏิรูปประเทศ (13 ด้าน) (ร่าง) แผนพัฒนาเศรษฐกิจและสังคมแห่งชาติ ฉบับที่ 13 (พ.ศ. 2566 – 2570) เป้าหมายการพัฒนาที่ยั่งยืน (Sustainable Development Goals: SDGs) และตัวชี้วัดสากลอื่น ๆ ที่สำคัญ เช่น การจัดอันดับขีดความสามารถในการแข่งขัน (International Institute for Management Development: IMD) ยุทธศาสตร์การพัฒนาของแผนแม่บท/แผนพัฒนาต่าง ๆ/แผนปฏิบัติการการระดับกระทรวง กรมที่เกี่ยวข้อง (ร่าง) กรอบแผนพัฒนาภาค (พ.ศ. 2566 – 2570) แผนพัฒนากลุ่มจังหวัด (พ.ศ. 2566 – 2570) แผนพัฒนาจังหวัด (พ.ศ. 2566 – 2570) หรือนโยบายของผู้บริหารในจังหวัด เป็นต้น พร้อมทั้งวิเคราะห์ความสอดคล้องเชื่อมโยงระหว่างประเด็นการพัฒนาจังหวัด ตัวชี้วัดการพัฒนากับแผนยุทธศาสตร์และแผนพัฒนาระดับต่าง ๆ เพื่อเป็นกรอบแนวคิดในการดำเนินการในครั้งนี้ ดังภาพ 2



ภาพ 2 กรอบแนวคิดการวิเคราะห์นโยบายและยุทธศาสตร์ที่เกี่ยวข้องกับการพัฒนาในระดับจังหวัด

2.1 การศึกษานโยบายและยุทธศาสตร์ที่เกี่ยวข้องกับการพัฒนาในระดับจังหวัด

การจัดทำแผนพัฒนาสถิติระดับจังหวัดสุโขทัย (พ.ศ. 2566 – 2570) ได้มีการศึกษานโยบายและยุทธศาสตร์ที่เกี่ยวข้องเพื่อให้เกิดความเชื่อมโยงระหว่างแผนและข้อมูลสถิติที่ใช้ในกำหนดนโยบาย การจัดทำตัวชี้วัดเพื่อติดตามประเมินผล ดังนี้

2.1.1 ยุทธศาสตร์ชาติ 20 ปี (พ.ศ. 2561 – 2580)¹⁰

เครื่องมือสำคัญในการบริหารราชการแผ่นดินและใช้เป็นแนวทางในการสนับสนุนการตัดสินใจของผู้บริหาร รวมถึงการวางกรอบการพัฒนาประเทศให้เป็นไปในแนวทางที่เหมาะสมสอดคล้องกับการเปลี่ยนแปลงของประเทศ ทั้งในด้านเศรษฐกิจ สังคม และทรัพยากรธรรมชาติและสิ่งแวดล้อม ได้อย่างมีประสิทธิภาพ เพื่อให้บรรลุวิสัยทัศน์ “ประเทศไทยมีความมั่นคง มั่งคั่ง ยั่งยืน เป็นประเทศที่พัฒนาแล้ว ด้วยการพัฒนาตามหลักปรัชญาของเศรษฐกิจพอเพียง” หรือตามคติพจน์ “มั่นคง มั่งคั่ง ยั่งยืน” ประกอบด้วย 6 ยุทธศาสตร์โดยมีการแปลงยุทธศาสตร์สู่การปฏิบัติ ดังภาพ 3 เพื่อยกระดับศักยภาพของประเทศในหลากหลายมิติ พัฒนาคมนในทุกมิติและในทุกช่วงวัยให้เป็นคนดี คนเก่ง และมีคุณภาพ สร้างโอกาสและความเสมอภาคทางสังคม สร้างการเติบโตบนคุณภาพชีวิตที่เป็นมิตรกับสิ่งแวดล้อม และมีภาครัฐของประชาชนเพื่อประชาชนและประโยชน์ส่วนรวม



ภาพ 3 ยุทธศาสตร์ชาติ 6 ด้านและการแปลงยุทธศาสตร์สู่การปฏิบัติ, สำนักงานสภาพัฒนาการเศรษฐกิจและสังคมแห่งชาติ

¹⁰ ที่มา: ยุทธศาสตร์ชาติ 20 ปี (พ.ศ. 2561 - 2580), ราชกิจจานุเบกษา เล่มที่ 135 ตอนที่ 82 ก

2.1.2 แผนแม่บทภายใต้ยุทธศาสตร์ชาติ¹¹

แผนแม่บทภายใต้ยุทธศาสตร์ชาติเป็นส่วนสำคัญในการถ่ายทอดเป้าหมายและประเด็นยุทธศาสตร์ของยุทธศาสตร์ชาติลงสู่แผนระดับต่าง ๆ ต่อไป ซึ่งได้คำนึงถึงประเด็นร่วมหรือประเด็นตัดข้ามยุทธศาสตร์และการประสานเชื่อมโยงเป้าหมายของแต่ละแผนแม่บทภายใต้ยุทธศาสตร์ชาติให้มีความสอดคล้องไปในทิศทางเดียวกัน โดยแผนแม่บทภายใต้ยุทธศาสตร์ชาติจะประกอบด้วย สถานการณ์และแนวโน้มที่เกี่ยวข้องของแผนแม่บท เป้าหมายและตัวชี้วัดในการดำเนินการ ซึ่งแบ่งช่วงเวลาออกเป็น 4 ช่วง ช่วงละ 5 ปี รวมทั้งกำหนดแนวทางการพัฒนา และแผนงาน/โครงการที่สำคัญของแผนแม่บทภายใต้ยุทธศาสตร์ชาติ เพื่อเป็นกรอบในการดำเนินการของหน่วยงานที่เกี่ยวข้องให้บรรลุเป้าหมายการพัฒนาประเทศที่กำหนดไว้ในยุทธศาสตร์ว่า “ประเทศชาติมั่นคง ประชาชนมีความสุข เศรษฐกิจพัฒนาอย่างต่อเนื่อง สังคมเป็นธรรม ฐานทรัพยากรธรรมชาติยั่งยืน” โดยยกระดับศักยภาพของประเทศในหลายมิติ พัฒนาค้นในทุกมิติ และในทุกช่วงวัยให้เป็นคนดี เก่ง และมีคุณภาพ สร้างโอกาสและความเสมอภาคทางสังคม สร้างการเติบโตบนคุณภาพชีวิตที่เป็นมิตรกับสิ่งแวดล้อม และมีภาครัฐของประชาชนเพื่อประชาชนและประโยชน์ส่วนรวม โดยแผนแม่บทภายใต้ยุทธศาสตร์ชาติ มีจำนวน 23 ฉบับ ได้แก่

- 1) ความมั่นคง
- 2) การต่างประเทศ
- 3) การเกษตร
- 4) อุตสาหกรรมและบริการแห่งอนาคต
- 5) การท่องเที่ยว
- 6) พื้นที่และเมืองน่าอยู่อัจฉริยะ
- 7) โครงสร้างพื้นฐาน ระบบโลจิสติกส์ และดิจิทัล
- 8) ผู้ประกอบการและวิสาหกิจขนาดกลางและขนาดย่อมยุคใหม่
- 9) เขตเศรษฐกิจพิเศษ
- 10) การปรับเปลี่ยนค่านิยม และวัฒนธรรม
- 11) ศักยภาพคนตลอดช่วงชีวิต
- 12) การพัฒนาการเรียนรู้
- 13) การเสริมสร้างให้คนไทยมีสุขภาพพลานามัยที่ดี
- 14) ศักยภาพการกีฬา
- 15) พลังทางสังคม
- 16) เศรษฐกิจฐานราก
- 17) ความเสมอภาคและหลักประกันสังคม
- 18) การเติบโตอย่างยั่งยืน
- 19) การบริหารจัดการน้ำทั้งระบบ
- 20) การบริการประชาชนและประสิทธิภาพภาครัฐ
- 21) การต่อต้านการทุจริตและประพฤติมิชอบ
- 22) กฎหมายและกระบวนการยุติธรรม
- 23) การวิจัยและพัฒนานวัตกรรม

¹¹ ที่มา: สรุปสาระสำคัญของแผนแม่บทภายใต้ยุทธศาสตร์ชาติ (พ.ศ. 2561 - 2580), สำนักงานสภาพัฒนาการเศรษฐกิจและสังคมแห่งชาติ

แผนแม่บทภายใต้ยุทธศาสตร์ชาติทั้ง 23 ฉบับ เป็นการกำหนดประเด็นในลักษณะที่มีการบูรณาการ และเชื่อมโยงระหว่างยุทธศาสตร์ชาติด้านที่เกี่ยวข้อง และประเด็นการพัฒนาจะมีความซ้ำซ้อนกันระหว่าง แผนแม่บทฯ เพื่อให้ส่วนราชการสามารถนำแผนแม่บทฯ ไปใช้ในทางปฏิบัติได้อย่างมีประสิทธิภาพ และ ป้องกันการเกิดความสับสน โดยแผนแม่บทภายใต้ยุทธศาสตร์ชาติเป็นแผนระดับที่ 2 ที่มีความสำคัญในการ เป็นแนวทางการพัฒนาและขับเคลื่อนประเทศเพื่อให้บรรลุเป้าหมายของยุทธศาสตร์ และถ่ายทอดไปสู่ แนวทางในการปฏิบัติในแผนระดับที่ 3 ของหน่วยงาน ตามมติคณะรัฐมนตรีเมื่อวันที่ 4 ธันวาคม 2560

นอกจากนี้ สำนักงานสภาพัฒนาการเศรษฐกิจและสังคมแห่งชาติได้จัดทำห่วงโซ่คุณค่าของประเทศไทย¹² (Final Value Chain Thailand) ที่ส่งผลให้บรรลุ 140 เป้าหมายแผนแม่บทย่อย ภายใต้แผนแม่บทภายใต้ ยุทธศาสตร์ (ฉบับแก้ไข ปี 2566)

2.1.3 แผนการปฏิรูปประเทศ (ฉบับปรับปรุง)¹³

แผนการปฏิรูปประเทศ (ฉบับปรับปรุง) เป็นแผนระดับที่ 2 ตามมติคณะรัฐมนตรี เมื่อวันที่ 4 ธันวาคม 2560 โดยส่งผลการบรรลุเป้าหมายของยุทธศาสตร์ชาติ และแผนแม่บทภายใต้ยุทธศาสตร์ ซึ่งทุกหน่วยงานต้องดำเนินการตามกิจกรรมปฏิรูปประเทศที่จะส่งผลให้เกิดการเปลี่ยนแปลงต่อประชาชน อย่างมีนัยสำคัญ (Big Rock) นำไปสู่การปฏิบัติตามหลักความสัมพันธ์เชิงเหตุและผล (Causal Relationship: XYZ) เพื่อให้บรรลุผลสัมฤทธิ์ตามเป้าหมายของยุทธศาสตร์ชาติของแต่ละช่วงเวลา 5 ปี โดยแผนการปฏิรูป ประเทศ ฉบับปรับปรุงจะดำเนินการคู่ขนานไปกับเล่มแผนการปฏิรูปประเทศฉบับเดิมที่ประกาศใช้เมื่อเดือน เมษายน 2561 ที่เป็นกิจกรรมในลักษณะภารกิจปกติของหน่วยงาน ซึ่งแผนการปฏิรูปประเทศ 13 ด้าน ได้แก่ ด้านการเมือง ด้านการบริหารราชการแผ่นดิน ด้านกฎหมาย ด้านกระบวนการยุติธรรม ด้านเศรษฐกิจ ด้าน ทรัพยากรธรรมชาติและสิ่งแวดล้อม ด้านสาธารณสุข ด้านสื่อสารมวลชน เทคโนโลยีสารสนเทศ ด้านสังคม ด้านพลังงาน ด้านการป้องกันและปราบปรามการทุจริตและประพฤติมิชอบ ด้านการศึกษา ด้านวัฒนธรรม กีฬาแรงงาน และการพัฒนาทรัพยากรมนุษย์

2.1.4 (ร่าง) แผนพัฒนาเศรษฐกิจและสังคมแห่งชาติ ฉบับที่ 13 (พ.ศ. 2566 – 2570)¹⁴

(ร่าง) แผนพัฒนาเศรษฐกิจและสังคมแห่งชาติ ฉบับที่ 13 (พ.ศ. 2566 - 2570) เป็นแผนพัฒนาฯ ฉบับแรกที่เริ่มต้นกระบวนการยกร่างกรอบแผนแม่บทภายใต้ยุทธศาสตร์ชาติและจะมีผลในการใช้เป็นกรอบ เพื่อกำหนดแผนแม่บทภายใต้ยุทธศาสตร์ชาติ และแผนปฏิบัติการในช่วง 5 ปีที่สองของยุทธศาสตร์ชาติ 20 ปี โดยการกำหนดทิศทางการพัฒนาประเทศในระยะของแผนพัฒนาฯ ได้น้อมนำปรัชญาของเศรษฐกิจพอเพียง มาเป็นหลักในการขับเคลื่อนและวางแผนการพัฒนาประเทศ ไปสู่การบรรลุเป้าหมายในมิติต่าง ๆ ภายใต้ ยุทธศาสตร์ชาติได้อย่างเป็นรูปธรรม ซึ่งการกำหนดทิศทางการพัฒนาประเทศในระยะต่อไปจึงจำเป็นต้องให้ ความสำคัญกับปัจจัยทั้งภายในและภายนอก ตลอดจนผลจากการเปลี่ยนแปลงของปัจจัยที่จะมีอิทธิพลต่อ โครงสร้างและองค์ประกอบของประเทศในทุกมิติ เพื่อนำมาประมวลผลประกอบการกำหนดทิศทางการพัฒนา ประเทศที่ควรจะมีไปในอนาคต บนหลักปรัชญาของเศรษฐกิจพอเพียงที่สอดคล้องกับเป้าหมายการพัฒนาที่ ยั่งยืนของโลก (SDGs)

¹² ที่มา: ห่วงโซ่คุณค่าของประเทศไทย (Value Chain Thailand) (ฉบับแก้ไขปี 2566) , สำนักงานสภาพัฒนาการเศรษฐกิจและสังคมแห่งชาติ

¹³ ที่มา: แผนการปฏิรูปประเทศ (ฉบับปรับปรุง) , สำนักงานสภาพัฒนาการเศรษฐกิจและสังคมแห่งชาติ

¹⁴ ที่มา: (ร่าง) แผนพัฒนาเศรษฐกิจและสังคมแห่งชาติ ฉบับที่ 13 (พ.ศ. 2566 - 2570) ตุลาคม 2564

(ร่าง) แผนพัฒนาฯ ฉบับที่ 13 มีจุดมุ่งหมายเพื่อขับเคลื่อนการพัฒนาประเทศให้สามารถบรรลุผลตามเป้าหมายการพัฒนาระยะยาวที่กำหนดไว้ในยุทธศาสตร์ชาติ โดยมุ่งหวังให้แผนพัฒนาฯ ฉบับที่ 13 (พ.ศ. 2566 - 2570) ทำหน้าที่เป็นกลไกในการขับเคลื่อนที่มีลำดับความสำคัญสูงต่อการพัฒนาประเทศในระยะ 5 ปี และเพื่อผลักดันให้ประเทศสามารถก้าวข้ามความท้าทายต่าง ๆ เพื่อขับเคลื่อนสู่ความเจริญเติบโตที่ทุกภาคส่วนได้รับประโยชน์อย่างเท่าเทียมกัน โดยมีวัตถุประสงค์เพื่อพลิกโฉมประเทศไทยสู่ “สังคมก้าวหน้า เศรษฐกิจสร้างมูลค่าอย่างยั่งยืน” จึงได้กำหนดเป้าหมายหลัก 5 ประการ ประกอบด้วย

- 1) การปรับโครงสร้างการผลิตสู่เศรษฐกิจฐานนวัตกรรม
- 2) การพัฒนาคนสำหรับโลกยุคใหม่
- 3) การมุ่งสู่สังคมแห่งโอกาสและความเป็นธรรม
- 4) การเปลี่ยนผ่านไปสู่ความยั่งยืน
- 5) การเสริมสร้างความสามารถของประเทศในการรับมือกับความเสี่ยงและการเปลี่ยนแปลงภายใต้บริบทโลกใหม่

ดังนั้น (ร่าง) แผนพัฒนาฯ ฉบับที่ 13 จึงได้กำหนดหมวดหมู่การพัฒนา จำนวน 13 ประการที่มีลักษณะเชิงบูรณาการ ซึ่งสามารถนำไปสู่การพัฒนาทั้งในด้านเศรษฐกิจ สังคม ทรัพยากรธรรมชาติและสิ่งแวดล้อมไปพร้อม ๆ กัน ทำให้หมวดหมู่แต่ละประการสามารถสนับสนุนเป้าหมายหลักได้มากกว่าหนึ่งข้อ โดยหมวดหมู่ทั้ง 13 ประการ แบ่งออกได้เป็น 4 มิติ ดังนี้

1) มิติภาคการผลิตและบริการเป้าหมาย

- หมวดหมู่ที่ 1 ไทยเป็นประเทศชั้นนำด้านสินค้าเกษตรและเกษตรแปรรูปมูลค่าสูง
- หมวดหมู่ที่ 2 ไทยเป็นจุดหมายของการท่องเที่ยวที่เน้นคุณภาพและความยั่งยืน
- หมวดหมู่ที่ 3 ไทยเป็นฐานการผลิตยานยนต์ไฟฟ้าที่สำคัญของโลก
- หมวดหมู่ที่ 4 ไทยเป็นศูนย์กลางทางการแพทย์และสุขภาพมูลค่าสูง
- หมวดหมู่ที่ 5 ไทยเป็นประตูการค้าการลงทุนและยุทธศาสตร์ทางโลจิสติกส์ที่สำคัญของภูมิภาค
- หมวดหมู่ที่ 6 ไทยเป็นศูนย์กลางด้านดิจิทัลและอุตสาหกรรมอิเล็กทรอนิกส์อัจฉริยะของอาเซียน

2) มิติโอกาสและความเสมอภาคทางเศรษฐกิจและสังคม

- หมวดหมู่ที่ 7 ไทยมีวิสาหกิจขนาดกลางและขนาดย่อมที่เข้มแข็ง มีศักยภาพสูง และสามารถแข่งขันได้
- หมวดหมู่ที่ 8 ไทยมีพื้นที่และเมืองอัจฉริยะที่น่าอยู่ ปลอดภัย เติบโตได้อย่างยั่งยืน
- หมวดหมู่ที่ 9 ไทยมีความยากจนข้ามรุ่นลดลง และคนไทยทุกคนมีความคุ้มครองทางสังคมที่เพียงพอ เหมาะสม

3) มิติความยั่งยืนของทรัพยากรธรรมชาติและสิ่งแวดล้อม

- หมวดหมู่ที่ 10 ไทยมีเศรษฐกิจหมุนเวียนและสังคมคาร์บอนต่ำ
- หมวดหมู่ที่ 11 ไทยสามารถลดความเสี่ยงและผลกระทบจากภัยธรรมชาติและการเปลี่ยนแปลงสภาพภูมิอากาศ

4) มิติปัจจัยผลักดันการพลิกโฉมประเทศ

หมวดหมู่ที่ 12 ไทยมีกำลังคนสมรรถนะสูง มุ่งเรียนรู้อย่างต่อเนื่อง ตอบโจทย์การพัฒนา
แห่งอนาคต

หมวดหมู่ที่ 13 ไทยมีภาครัฐที่ทันสมัย มีประสิทธิภาพ และตอบโจทย์ประชาชน

2.1.5 การพัฒนาที่ยั่งยืน (Sustainable Development)¹⁵

การพัฒนาที่ยั่งยืน (Sustainable Development) คือ แนวทางการพัฒนาที่ตอบสนองความต้องการของคนรุ่นปัจจุบัน โดยไม่ลดทอนความสามารถในการตอบสนอง ความต้องการของคนรุ่นหลัง (Brundtland Report, 1987) โดยการบรรลุการพัฒนาที่ยั่งยืน มีองค์ประกอบสำคัญ 3 ประการ ได้แก่ การเติบโตทางเศรษฐกิจ (Economic Growth) ความครอบคลุมทางสังคม (Social Inclusion) และการคุ้มครองสิ่งแวดล้อม (Environmental Protection)



ภาพ 4 17 เป้าหมายการพัฒนาที่ยั่งยืน, สำนักงานสภาพัฒนาการเศรษฐกิจและสังคมแห่งชาติ

¹⁵ ที่มา: สำนักงานสภาพัฒนาการเศรษฐกิจและสังคมแห่งชาติ, <https://sdgs.nesdc.go.th/>

ในการประชุมสมัชชาสหประชาชาติสมัยสามัญ ครั้งที่ 70 เมื่อวันที่ 25 กันยายน 2558 ณ สำนักงานใหญ่สหประชาชาติ ประเทศไทยและประเทศสมาชิกสหประชาชาติรวม 193 ประเทศ ร่วมลงนามรับรองวาระการพัฒนาที่ยั่งยืน ค.ศ. 2030 (2030 Agenda for Sustainable Development) ซึ่งเป็นกรอบการพัฒนาของโลกเพื่อร่วมกันบรรลุการพัฒนาทางสังคม เศรษฐกิจ และสิ่งแวดล้อมอย่างยั่งยืน โดยไม่ทิ้งใครไว้ข้างหลัง ภายในปี ค.ศ. 2030 โดยกำหนดให้มีเป้าหมายการพัฒนาที่ยั่งยืน (Sustainable Development Goals: SDGs) เป็นแนวทางให้แต่ละประเทศดำเนินการร่วมกัน

เป้าหมายการพัฒนาที่ยั่งยืน (SDGs) 17 เป้าหมาย ประกอบไปด้วย 169 เป้าหมายย่อย (SDG Targets) ที่มีความเป็นสากล เชื่อมโยงและเกื้อหนุนกัน และกำหนดให้มี 247 ตัวชี้วัด เพื่อใช้ติดตามและประเมินความก้าวหน้าของการพัฒนา โดยสามารถจัดกลุ่ม SDGs ตามปัจจัยที่เชื่อมโยงกันใน 5 มิติ (5P) ได้แก่



ภาพ 5 การจัดกลุ่ม SDGs ตามปัจจัยที่เชื่อมโยงกันใน 5 มิติ (5P)

- 1) **การพัฒนาคน (People)** ให้ความสำคัญกับการขจัดปัญหาความยากจนและความหิวโหย และลดความเหลื่อมล้ำในสังคม ประกอบด้วย
 - เป้าหมายที่ 1: ขจัดความยากจน
 - เป้าหมายที่ 2: ยุติความหิวโหย บรรลุความมั่นคงทางอาหารและยกระดับโภชนาการสำหรับทุกคนในทุกวัย
 - เป้าหมายที่ 3: สร้างหลักประกันว่าคนมีชีวิตที่มีสุขภาพดีและส่งเสริมสวัสดิภาพสำหรับทุกคนในทุกวัย
 - เป้าหมายที่ 4: สร้างหลักประกันว่าทุกคนมีการศึกษาที่มีคุณภาพอย่างครอบคลุมและเท่าเทียม และสนับสนุนโอกาสในการเรียนรู้ตลอดชีวิต
 - เป้าหมายที่ 5: บรรลุความเท่าเทียมระหว่างเพศ และเสริมสร้างความเข้มแข็งให้แก่สตรีและเด็กหญิง
- 2) **สิ่งแวดล้อม (Planet)** ให้ความสำคัญกับการปกป้องและรักษาทรัพยากรธรรมชาติและสภาพภูมิอากาศเพื่อพลเมืองโลกรุ่นต่อไป ประกอบด้วย
 - เป้าหมายที่ 7: สร้างหลักประกันให้ทุกคนสามารถเข้าถึงพลังงานสมัยใหม่ที่ยั่งยืนในราคาที่พอเหมาะ
 - เป้าหมายที่ 8: ส่งเสริมการเติบโตทางเศรษฐกิจที่ต่อเนื่อง ครอบคลุม และยั่งยืน การจ้างงานเต็มที่ มีผลิตภาพ และการมีงานที่เหมาะสมสำหรับทุกคน

- เป้าหมายที่ 9: สร้างโครงสร้างพื้นฐานที่มีความทนทาน ส่งเสริมการพัฒนาอุตสาหกรรมที่ครอบคลุมและยั่งยืน และส่งเสริมนวัตกรรม
- เป้าหมายที่ 10: ลดความไม่เสมอภาคภายในประเทศและระหว่างประเทศ
- เป้าหมายที่ 11: ทำให้เมืองและการตั้งถิ่นฐานของมนุษย์มีความครอบคลุม ปลอดภัย มีภูมิทัศน์ที่ทนทานและยั่งยืน

3) เศรษฐกิจและความมั่งคั่ง (Prosperity) ส่งเสริมให้ประชาชนมีความเป็นอยู่ที่ดีและสอดคล้องกับธรรมชาติ ประกอบด้วย

- เป้าหมายที่ 6: สร้างหลักประกันว่าจะมีการจัดให้มีน้ำและสุขอนามัยสำหรับทุกคนและมีการบริหารจัดการที่ยั่งยืน
- เป้าหมายที่ 12: สร้างหลักประกันให้มีรูปแบบการผลิตและการบริโภคที่ยั่งยืน
- เป้าหมายที่ 13: เร่งต่อสู้กับการเปลี่ยนแปลงสภาพภูมิอากาศและผลกระทบที่เกิดขึ้น
- เป้าหมายที่ 14: อนุรักษ์และใช้ประโยชน์จากมหาสมุทร ทะเล และทรัพยากรทางทะเลอย่างยั่งยืนเพื่อการพัฒนาที่ยั่งยืน
- เป้าหมายที่ 15: ปกป้อง พื้นฟู และสนับสนุนการใช้ระบบนิเวศบนบกอย่างยั่งยืน จัดการป่าไม้อย่างยั่งยืนต่อสู้การกลายสภาพเป็นทะเลทราย หยุดการเสื่อมโทรมของที่ดินและฟื้นสภาพกลับมาใหม่ และหยุดการสูญเสียความหลากหลายทางชีวภาพ

4) สันติภาพและความยุติธรรม (Peace) ยึดหลักการอยู่ร่วมกันอย่างสันติ มีสังคมที่สงบสุขและไม่แบ่งแยก ประกอบด้วย

- เป้าหมายที่ 16: ส่งเสริมสังคมที่สงบสุขและครอบคลุมเพื่อการพัฒนาที่ยั่งยืน ให้ทุกคนเข้าถึงความยุติธรรมและสร้างสถาบันที่มีประสิทธิภาพลึกลับผิดชอบและครอบคลุมในทุกระดับ

5) ความเป็นหุ้นส่วนการพัฒนา (Partnership) ความร่วมมือของทุกภาคส่วนในการขับเคลื่อน ความสำเร็จการพัฒนาที่ยั่งยืน ประกอบด้วย

- เป้าหมายที่ 17: เสริมความเข้มแข็งให้แก่กลไกการดำเนินงานและฟื้นฟูสภาพหุ้นส่วนความร่วมมือระดับโลกสำหรับการพัฒนาที่ยั่งยืน

2.1.6 (ร่าง) กรอบแผนพัฒนาภาคเหนือ (พ.ศ. 2566 – 2570)¹⁶

(ร่าง) กรอบแผนพัฒนาภาคเหนือ (พ.ศ. 2566 – 2570) มีเป้าหมายการพัฒนาที่มุ่งพัฒนาเป็นฐานเศรษฐกิจสร้างสรรค์ของประเทศ เชื่อมโยงกับ อนุภูมิภาค และเติบโตอย่างยั่งยืน ตามแนวคิด “เศรษฐกิจสร้างสรรค์ สานสัมพันธ์ระหว่างพื้นที่ สุขภาวะดี วิถีชีวิตยั่งยืน”

เป้าหมาย

- 1) อัตราการเจริญเติบโตทางเศรษฐกิจของภาคเหนือขยายตัวเพิ่มขึ้น
- 2) สัมประสิทธิ์ความไม่เสมอภาค (Gini Coefficient) ในการกระจายรายได้ของภาคเหนือลดลง

¹⁶ ที่มา: https://www.nesdc.go.th/ewt_dl_link.php?nid=11684&filename=index

ประเด็นการพัฒนาเพื่อให้บรรลุผลตามทิศทางการพัฒนาภาคเหนือ มีดังนี้

- 1) พัฒนาสู่การเป็นระเบียบเศรษฐกิจพิเศษภาคเหนือ Creative LANNA ในพื้นที่จังหวัด เชียงใหม่ เชียงราย ลำพูน ลำปาง
- 2) พัฒนาการผลิตตามระบบเกษตรกรรมยั่งยืน เชื่อมโยงสู่อุตสาหกรรมแปรรูปมูลค่าสูง
- 3) พัฒนาการท่องเที่ยวและบริการบนฐานภูมิปัญญาและวัฒนธรรม
- 4) เสริมศักยภาพของเมืองและพื้นที่เขตเศรษฐกิจพิเศษชายแดนเพื่อรองรับการขยายตัว ทางเศรษฐกิจ และเอื้อต่อการอยู่อาศัย
- 5) พัฒนาและยกระดับคุณภาพชีวิต เพื่อแก้ไขปัญหาความยากจน พัฒนาผู้สูงอายุสู่การ เป็น ผู้สูงอายุที่มีศักยภาพ (Active Aging) และพัฒนาทักษะฝีมือแรงงาน
- 6) อนุรักษ์และฟื้นฟูป่าต้นน้ำ พัฒนาระบบบริหารจัดการน้ำ ที่มีความสมดุล ป้องกันและ แก้ไขปัญหาหมอกควัน ปัญหาล้างแฉะล้นเมือง

2.1.7 แผนพัฒนากลุ่มจังหวัดภาคเหนือตอนล่าง 1 (พิษณุโลก เพชรบูรณ์ อุตรดิตถ์ สุโขทัย และ ตาก) พ.ศ. 2566 – 2570¹⁷

กลุ่มจังหวัดภาคเหนือตอนล่าง 1 ประกอบด้วย จังหวัดพิษณุโลก เพชรบูรณ์ อุตรดิตถ์ สุโขทัย และ ตาก มีเป้าหมายการพัฒนาของกลุ่มจังหวัดภาคเหนือตอนล่าง 1 “เป็นศูนย์กลางเชื่อมโยงระเบียบ เศรษฐกิจเหนือ-ใต้(NSEC) กับ ระเบียบเศรษฐกิจตะวันออก – ตะวันตก (EWEC) ที่เข้มแข็ง”

เป้าประสงค์รวม (Ultimate Goals)

- 1) มูลค่าผลิตภัณฑ์มวลรวมกลุ่มจังหวัดเพิ่มขึ้นร้อยละ 10 (ค่าฐานปี 2562=346,837 ล้านบาท)
- 2) มูลค่าผลิตภัณฑ์มวลรวมกลุ่มจังหวัดเฉลี่ยต่อหัวต่อปีเพิ่มขึ้นร้อยละ 10 (ค่าฐานปี 2562=102,936 บาท)
- 3) ค่าดัชนีความก้าวหน้าของคน (HAI) เฉลี่ยของกลุ่มจังหวัดต้องไม่น้อยกว่าค่าเฉลี่ยของปี 2562 (ค่า ฐาน=0.6005)

ตำแหน่งการพัฒนา (Positioning)

- การค้าและบริการเชื่อมโยงนานาชาติ
- การท่องเที่ยวที่หลากหลาย
- การเกษตรและเกษตรแปรรูป
- ศูนย์กลางด้านการศึกษาและสาธารณสุข

ประเด็นการพัฒนากลุ่มจังหวัด

ประเด็นการพัฒนาที่ 1 : ส่งเสริมการค้า การลงทุน โครงข่ายคมนาคมและสิ่ง อำนวยความสะดวกเพื่อรองรับ การพัฒนา

ประเด็นการพัฒนาที่ 2 : การพัฒนาการท่องเที่ยวที่ได้ มาตรฐานและยั่งยืน เป็น ศูนย์กลาง การประชุมและจัด นิทรรศการ

ประเด็นการพัฒนาที่ 3 : การเพิ่มประสิทธิภาพการผลิต และสร้างมูลค่าเพิ่มให้สินค้าเกษตร สอดคล้องกับการตลาดด้วย นวัตกรรมและเทคโนโลยี

¹⁷ ที่มา: <http://www.osmnorth-s1.moi.go.th/news/24>

ประเด็นการพัฒนาที่ 4 : การพัฒนาทรัพยากร มนุษย์และสุขภาพครบ วงจร

ประเด็นการพัฒนาที่ 5 : การบริหารจัดการ ทรัพยากรธรรมชาติและ สิ่งแวดล้อมอย่างยั่งยืน

2.1.8 แผนพัฒนาจังหวัดสุโขทัย พ.ศ. 2566 – 2570¹⁸

แผนพัฒนาจังหวัดสุโขทัย (พ.ศ. 2566 – 2570) จัดทำขึ้นเพื่อให้จังหวัดสุโขทัยมีทิศทาง การดำเนินงานที่ชัดเจน สอดคล้องเชื่อมโยงกับยุทธศาสตร์ชาติ แผนแม่บทภายใต้ยุทธศาสตร์ชาติ แผนการปฏิรูป ประเทศ แผนพัฒนาเศรษฐกิจและสังคมแห่งชาติ นโยบายรัฐบาล แผนรายสาขาต่าง ๆ ข้อเสนอ การนายกรัฐมนตรี แผนพัฒนาภาค และบริบทที่เกี่ยวข้อง รวมทั้งใช้เป็นแนวทางในการขับเคลื่อนการดำเนินงาน และการติดตามประเมินผลได้อย่างมีประสิทธิภาพและบรรลุผลสัมฤทธิ์ ซึ่งได้มีการกำหนดเป้าหมายการพัฒนา พันธกิจ ประเด็นการพัฒนา เป้าประสงค์ ตัวชี้วัดความสำเร็จตามเป้าหมายการพัฒนาและแนวทางการพัฒนา จังหวัด

เป้าหมายการพัฒนาจังหวัด : “รุ่งอรุณแห่งความสุข เมืองมรดกโลกและอารยธรรม เมือง เศรษฐกิจสร้างสรรค์และนวัตกรรม”

ประเด็นการพัฒนาจังหวัดสุโขทัย

- 1) พัฒนาเศรษฐกิจการท่องเที่ยวให้มีมาตรฐาน ยกระดับคุณภาพและ การบริการและ ผลผลิตสร้างสรรค์มูลค่าสูง
- 2) พัฒนาเพิ่มมูลค่ายกระดับเกษตรปลอดภัยเกษตรอัจฉริยะ อาหาร แปรรูปและอุตสาหกรรม สร้างสรรค์ พืชเศรษฐกิจใหม่ และสัตว์น้ำเศรษฐกิจใหม่
- 3) น้อมนเศสตร์พระราชา พัฒนาคนทุกช่วงวัย ยกระดับคุณภาพชีวิต การศึกษา การ สาธารณสุขที่มีมาตรฐาน สูสังคมเป็นสุขอย่างยั่งยืน
- 4) พัฒนาระบบการบริหารจัดการน้ำการฟื้นฟูทรัพยากรธรรมชาติและ สิ่งแวดล้อม
- 5) พัฒนาและเสริมสร้างความมั่นคงปลอดภัยในชีวิตทรัพย์สินและ ระบบเตรียมความพร้อม เผชิญสภาวะวิกฤต และขยายความร่วมมือความสัมพันธ์กับต่างประเทศ อย่างมีคุณภาพ
- 6) พัฒนานวัตกรรมระบบบริหารจัดการภาครัฐ เพิ่มประสิทธิภาพการ ให้บริการอย่างมี ธรรมาภิบาล

2.2 การวิเคราะห์ประเด็นการพัฒนาจังหวัดภายใต้แผนพัฒนาจังหวัดที่เป็นปัจจุบัน ที่ สอดคล้องกับนโยบายและยุทธศาสตร์ต่าง ๆ ที่เกี่ยวข้องกับการพัฒนาในระดับ จังหวัด

สำนักงานสถิติจังหวัดในฐานะฝ่ายเลขานุการคณะกรรมการสถิติระดับจังหวัดได้ดำเนินการหารือ ร่วมกับสำนักงานจังหวัดเกี่ยวกับการวิเคราะห์ประเด็นการพัฒนาจังหวัดที่สอดคล้องกับนโยบายและ ยุทธศาสตร์ต่าง ๆ ที่เกี่ยวข้องกับการพัฒนาในระดับจังหวัด สามารถสรุปความสอดคล้องเชื่อมโยงระหว่าง ประเด็นยุทธศาสตร์การพัฒนา และตัวชี้วัดของจังหวัดสุโขทัย กับประเด็นหมุดหมายและตัวชี้วัดตาม (ร่าง) แผนพัฒนาฯ ฉบับที่ 13 แสดงได้ดังตารางต่อไปนี้

¹⁸ ที่มา: <http://www.sukhothai.go.th/sukhothai/index.php/th/component/content/article/2-uncategorised/854-strategic-plane02>

ตาราง 1 ความสอดคล้องระหว่างประเด็นหมุดหมายตาม (ร่าง) แผนพัฒนาเศรษฐกิจและสังคมแห่งชาติ ฉบับที่ 13 และประเด็นการพัฒนาจังหวัดของแผนพัฒนาจังหวัดฯ

ประเด็นหมุดหมาย (ร่าง) แผนฯ 13	ประเด็นการพัฒนาจังหวัด
1. ไทยเป็นประเทศชั้นนำด้านสินค้าเกษตรและเกษตรแปรรูปมูลค่าสูง	2. พัฒนาเพิ่มมูลค่ายกระดับเกษตรปลอดภัยเกษตรอัจฉริยะ อาหารแปรรูปและอุตสาหกรรมสร้างสรรค์ พืชเศรษฐกิจใหม่ และสัตว์น้ำเศรษฐกิจใหม่
2. ไทยเป็นจุดหมายของการท่องเที่ยวที่เน้นคุณภาพและความยั่งยืน	1. พัฒนาเศรษฐกิจการท่องเที่ยวให้มีมาตรฐานยกระดับคุณภาพและการบริการและผลิตภัณฑ์สร้างสรรค์มูลค่าสูง
3. ไทยเป็นฐานการผลิตยานยนต์ไฟฟ้าที่สำคัญของโลก	-
4. ไทยเป็นศูนย์กลางทางการแพทย์และสุขภาพมูลค่าสูง	3. น้อมนาศาสตร์พระราชา พัฒนาคอนกชว่งวัยยกระดับคุณภาพชีวิต การศึกษา การสาธารณสุขที่มีมาตรฐาน สู้สังคมเป็นสุขอย่างยั่งยืน
5. ไทยเป็นประตูการค้าการลงทุนและยุทธศาสตร์ทาง โลจิสติกส์ที่สำคัญของภูมิภาค	-
6. ไทยเป็นศูนย์กลางด้านดิจิทัลและอุตสาหกรรมอิเล็กทรอนิกส์อัจฉริยะของอาเซียน	-
7. ไทยมีวิสาหกิจขนาดกลางและขนาดย่อมที่เข้มแข็ง มีศักยภาพสูง และสามารถแข่งขันได้	-
8. ไทยมีพื้นที่และเมืองอัจฉริยะที่น่าอยู่ ปลอดภัย เติบโตได้อย่างยั่งยืน	
9. ไทยมีความยากจนข้ามรุ่นลดลง และคนไทยทุกคนมีความคุ้มครองทางสังคมที่เพียงพอ เหมาะสม	-
10. ไทยมีเศรษฐกิจหมุนเวียนและสังคมคาร์บอนต่ำ	-
11. ไทยสามารถลดความเสี่ยงและผลกระทบจากภัยธรรมชาติและ การเปลี่ยนแปลงสภาพภูมิอากาศ	4. พัฒนาระบบการบริหารจัดการน้ำการฟื้นฟูทรัพยากรธรรมชาติและสิ่งแวดล้อม
	5 พัฒนาและเสริมสร้างความมั่นคงปลอดภัยในชีวิตทรัพย์สินและระบบเตรียมความพร้อมเผชิญสภาวะวิกฤต และขยายความร่วมมือความสัมพันธ์กับต่างประเทศ อย่างมีคุณภาพ
12. ไทยมีกำลังคนสมรรถนะสูง มุ่งเรียนรู้อย่างต่อเนื่อง ตอบโจทย์การพัฒนาแห่งอนาคต	3. น้อมนาศาสตร์พระราชา พัฒนาคอนกชว่งวัยยกระดับคุณภาพชีวิต การศึกษา การสาธารณสุขที่มีมาตรฐาน สู้สังคมเป็นสุขอย่างยั่งยืน
13. ไทยมีภาครัฐที่ทันสมัย มีประสิทธิภาพ และตอบโจทย์ประชาชน	6. พัฒนากวนวัตกรรมระบบบริหารจัดการภาครัฐ เพิ่มประสิทธิภาพการให้บริการอย่างมีธรรมาภิบาล

ตาราง 2 ตัวชี้วัดตาม (ร่าง) แผนพัฒนาเศรษฐกิจและสังคมแห่งชาติ ฉบับที่ 13 และความสอดคล้องระหว่างตัวชี้วัดตามแผนพัฒนาจังหวัดฯ

ตัวชี้วัด (ร่าง) แผนพัฒนาฯ ฉบับที่ 13	ตัวชี้วัดของจังหวัดสุโขทัย
2.1 นักท่องเที่ยวชาวไทยและชาวต่างชาติมีค่าใช้จ่ายต่อวันเพิ่มขึ้นเฉลี่ยร้อยละ 10 ต่อปี	1. ร้อยละอัตราการขยายตัวผลิตภัณฑ์มวลรวมจังหวัด (GPP) 2. ร้อยละของรายได้ที่เพิ่มขึ้นจากการท่องเที่ยว 3 ร้อยละของรายได้ที่เพิ่มขึ้นจากภาคการผลิตสินค้าและการบริการ 4 ร้อยละของรายได้จากการจำหน่ายสินค้า OTOP ที่เพิ่มขึ้น
2.2 รายได้จากการท่องเที่ยวเมืองท่องเที่ยวเมืองรองเฉลี่ยทุกเมืองเพิ่มขึ้นร้อยละ 10 ต่อปี	
2.3 รายได้จากนักท่องเที่ยวชาวไทยเพิ่มขึ้นร้อยละ 10 ต่อปี	
2.4 อันดับดัชนีชี้วัดความสามารถด้านการท่องเที่ยวดีขึ้น	
2.5 ผู้ประกอบการและแหล่งท่องเที่ยวได้รับมาตรฐานการท่องเที่ยวไทยเพิ่มขึ้นร้อยละ 10 ต่อปี	5. ร้อยละของแหล่งท่องเที่ยวที่ได้รับมาตรฐานระดับประเทศ และมาตรฐานสากล เช่น UNESCO PATAGSTC TOP 100
1.3 พื้นที่ทำเกษตรกรรมยั่งยืนเพิ่มขึ้นเป็น 10 ล้านไร่	6. ร้อยละที่เพิ่มขึ้นของพื้นที่เกษตรปลอดภัย เกษตรอินทรีย์ และพืชเศรษฐกิจใหม่ 7. ร้อยละที่เพิ่มขึ้นของการทำเกษตรแปลงใหญ่
1.4 พื้นที่เพาะปลูกพืชที่ไม่เหมาะสมลดลงร้อยละ 10	
1.5 ภาคเกษตรมีผลผลิตภาพการผลิตรวม (TFP) เฉลี่ยร้อยละ 1.5	8. ร้อยละที่เพิ่มขึ้นของผลผลิตต่อไร่ของการทำ การเกษตรปลอดภัย
1.1 GDP สาขาเกษตรเติบโต ร้อยละ 4.5 ต่อปี	9. ร้อยละของรายได้ที่เพิ่มขึ้นจากการเพาะเลี้ยงสัตว์น้ำเศรษฐกิจ
1.2 รายได้สุทธิครัวเรือนเกษตรกร ไม่ต่ำกว่า 537,000 บาทต่อครัวเรือน	
12.2 นักเรียนที่มีสมรรถนะไม่ถึงระดับพื้นฐานของทั้ง 3 วิชาในแต่ละกลุ่มโรงเรียนลดลงร้อยละ 8	10. ร้อยละที่เพิ่มขึ้นของคะแนน ONET
12.1 ดัชนีพัฒนาการเด็กสมัยเพิ่มขึ้นเป็นร้อยละ 88	11. ร้อยละที่เพิ่มขึ้นของศูนย์เด็กเล็กคุณภาพ
12.3 ผลภาพแรงงานเพิ่มขึ้นไม่ต่ำกว่าร้อยละ 4 ต่อปี	12. ร้อยละของการว่างงานลดลง
	13. ร้อยละที่เพิ่มขึ้นไม่น้อยกว่า 35 ของ ประสิทธิภาพการผลิตในปัจจุบันด้านแรงงาน
4.1 สัดส่วนค่าใช้จ่ายด้านสุขภาพของครัวเรือนต่อค่าใช้จ่ายสุขภาพทั้งหมดไม่เกินร้อยละ 12	14. ร้อยละของตำบลที่มี Long term care ผ่านเกณฑ์ทุกช่วงวัย
4.2 การประเมินผลสมรรถนะหลักในการปฏิบัติตามกฎอนามัยระหว่างประเทศทุกตัวชี้วัดมีค่า ไม่ต่ำกว่า 4	15. ร้อยละของ รพ.สต. ที่ผ่านเกณฑ์การพัฒนาคุณภาพ รพ.สต.ติดตาม
1.1 ทุกครัวเรือนที่มีสถานะยากจนข้ามรุ่นในปี 2566 หลุดพ้นจากความยากจนข้ามรุ่นภายในปี 2570	16. ร้อยละของครัวเรือนเปราะบางที่ได้รับการพัฒนาคุณภาพชีวิตเพิ่มขึ้น
2.2การมีแผนจัดการป้องกันความเสี่ยงจากภัยธรรมชาติ และการเปลี่ยนแปลงสภาพภูมิอากาศ ในระดับพื้นที่ โดยเฉพาะพื้นที่สำคัญ เพิ่มขึ้นอย่างน้อย 3 พื้นที่	17. การเพิ่มขึ้นของจำนวนพื้นที่ป่าไม้
	18. สัดส่วนเพิ่มขึ้นของพื้นที่ชลประทาน/ พื้นที่รับประโยชน์
	19. ร้อยละความสำเร็จของการพัฒนาระบบบริหารจัดการน้ำแบบบูรณาการ
	20. ร้อยละของขยะมูลฝอยที่ได้รับการกำจัด อย่างถูกต้อง
	21. ร้อยละที่เพิ่มขึ้น ของการใช้พลังงาน ทดแทน
	22. ร้อยละปริมาณการใช้พลังงานที่ลดลง

ตัวชี้วัด (ร่าง) แผนพัฒนาฯ ฉบับที่ 13	ตัวชี้วัดของจังหวัดสุโขทัย
	23. ร้อยละของขยะ จากมนุษย์และขยะ จากธรรมชาติ ที่ได้รับ การจัดการอย่าง ถูกต้อง
	24. ร้อยละการเพิ่มขึ้น ของจำนวนสัตว์น้ำ จากแหล่งน้ำ โดยธรรมชาติ
	25. ร้อยละของคดี อาชญากรรมลดลง
	26. ร้อยละของคดียา เสพติดลดลง
	27. ร้อยละของ ผู้เสียชีวิตจากการ บาดเจ็บทางถนน ลดลง
2.3การเตือนภัยมีประสิทธิภาพ ครอบคลุมภัยสำคัญ สามารถเชื่อมโยงระดับพื้นที่ ระดับประเทศ และระดับโลก มีความแม่นยำ ทันต่อเวลา และสามารถเข้าถึงกลุ่ม เปราะบางได้(28. ร้อยละความสำเร็จ ของการพัฒนาระบบ เตรียมความพร้อมรับมือ ภัยพิบัติและสาธารณภัย
	29. ร้อยละความสำเร็จใน การขยายความร่วมมือ กับ เมืองจังหวัด/มณฑล/ ในประเทศศักยภาพ
13.1 ความพึงพอใจในคุณภาพการให้บริการของภาครัฐ ไม่น้อยกว่าร้อยละ 90	30. จำนวนนวัตกรรมสำหรับการบริหารจัดการภาครัฐ/ เพิ่ม ประสิทธิภาพการให้บริการของส่วน ราชการที่ได้รับการ พัฒนา
	31. ร้อยละของจำนวนเรื่องร้องเรียนร้องทุกข์/ ที่ลดลง
	32. ร้อยละความสำเร็จ และจำนวนกระบวนงาน ของส่วน ราชการที่ได้รับการพัฒนา
	33. ร้อยละความสำเร็จ ในการจัดทำ และดำเนินโครงการ ของจังหวัดตามแผน ยุทธศาสตร์ชาติ 20 ปี

นอกจากนี้ฝ่ายเลขานุการคณะกรรมการสถิติระดับจังหวัดได้ประชุมหารือร่วมกับสำนักงานจังหวัดได้สรุปความสอดคล้องเชื่อมโยงระหว่างประเด็นการพัฒนาจังหวัดภายใต้แผนพัฒนาจังหวัดที่เป็นปัจจุบันที่สอดคล้องกับนโยบายและยุทธศาสตร์ต่าง ๆ ที่เกี่ยวข้องกับการพัฒนาในระดับจังหวัด ดังภาคผนวก ก

ตาราง 3 การวิเคราะห์ประเด็นการพัฒนาจังหวัดภายใต้แผนพัฒนาจังหวัดที่เป็นปัจจุบัน ที่สอดคล้องกับยุทธศาสตร์ชาติ (พ.ศ. 2561 – 2580)

ยุทธศาสตร์/ประเด็นการพัฒนาภายใต้ยุทธศาสตร์ชาติ (พ.ศ. 2561-2580)				
ยุทธศาสตร์ด้านการสร้าง ความสามารถในการแข่งขัน เป้าหมาย : ประเทศไทยมีขีด ความสามารถในการแข่งขัน สูงขึ้น	ยุทธศาสตร์ด้านการพัฒนาและ เสริมสร้างศักยภาพทรัพยากร มนุษย์ เป้าหมาย : สังคมไทยมีสภาพ แวดล้อมที่เอื้อและสนับสนุนต่อ การพัฒนาคนตลอดช่วงชีวิต	ยุทธศาสตร์ด้านการเติบโตบน คุณภาพชีวิตที่เป็นมิตรกับ สิ่งแวดล้อม เป้าหมาย : อนุรักษ์และรักษา ทรัพยากรธรรมชาติสิ่งแวดล้อม และวัฒนธรรม ให้คนรุ่นต่อไปได้ ใช้อย่างยั่งยืนมีสมดุล	ยุทธศาสตร์ด้านความมั่นคง เป้าหมาย : บ้านเมืองมีความ มั่นคงในทุกมิติและทุกระดับ	ยุทธศาสตร์ด้านการปรับสมดุลและพัฒนา ระบบการบริหารจัดการภาครัฐ เป้าหมาย : ภาครัฐมีวัฒนธรรมการทำงานที่ มุ่งผลสัมฤทธิ์ และผลประโยชน์ส่วนรวม ตอบสนองความต้องการ ของประชาชนได้ อย่างสะดวก รวดเร็ว โปร่งใส

ตาราง 4 การวิเคราะห์ประเด็นการพัฒนาจังหวัดภายใต้แผนพัฒนาจังหวัดที่เป็นปัจจุบัน ที่สอดคล้องกับแผนแม่บทภายใต้ยุทธศาสตร์ชาติ

แผนแม่บทภายใต้ยุทธศาสตร์ชาติ			
ประเด็นการท่องเที่ยว ตัวชี้วัด : อัตราการขยายตัวของรายได้จากการ ท่องเที่ยวเชิงสร้างสรรค์และวัฒนธรรม (เฉลี่ย ร้อยละ) อัตราการขยายตัวของรายได้จาก การท่องเที่ยวเชิงธุรกิจ(เฉลี่ยร้อยละ)	ประเด็นการเกษตร ตัวชี้วัด : อัตราการขยายตัวของมูลค่าของ สินค้าเกษตรปลอดภัย(เฉลี่ยร้อยละ)	ประเด็นการพัฒนาศักยภาพคนตลอดช่วง ชีวิต ตัวชี้วัด : ดัชนีการพัฒนาเด็กสมัย ผลิตภาพแรงงาน (ร้อยละต่อปี)	ประเด็นการเสริมสร้างให้คนไทยมีสุขภาวะที่ดี ตัวชี้วัด : การจัดอันดับประสิทธิภาพระบบ บริการสุขภาพ

ตาราง 4 การวิเคราะห์ประเด็นการพัฒนาจังหวัดภายใต้แผนพัฒนาจังหวัดที่เป็นปัจจุบัน ที่สอดคล้องกับแผนแม่บทภายใต้ยุทธศาสตร์ชาติ (ต่อ)

แผนแม่บทภายใต้ยุทธศาสตร์ชาติ		
ประเด็นการพัฒนาการบริหารจัดการน้ำทั้งระบบ ตัวชี้วัด : ดัชนีธรรมาภิบาลในการบริหารจัดการน้ำ	ประเด็นความมั่นคง ตัวชี้วัด : ประชาชนมีความมั่นคงปลอดภัยในชีวิต และทรัพย์สินเพิ่มขึ้น ระดับความสัมพันธ์และความร่วมมือด้านเศรษฐกิจ ความเชื่อมโยง และนวัตกรรมในกรอบทวิภาคี ภูมิภาค และพหุภาคี	ประเด็นการบริการประชาชนและประสิทธิภาพภาครัฐ ตัวชี้วัด : ร้อยละของโครงการที่มีผลสัมฤทธิ์ต่อเป้าหมาย ยุทธศาสตร์ชาติ

ตาราง 5 การวิเคราะห์ประเด็นการพัฒนาจังหวัดภายใต้แผนพัฒนาจังหวัดที่เป็นปัจจุบัน ที่สอดคล้องกับแผนการปฏิรูปประเทศ 13 ด้าน

แผนการปฏิรูปประเทศ 13 ด้าน		
ด้านเศรษฐกิจ เป้าหมาย: ยกระดับศักยภาพทางเศรษฐกิจของประเทศ	ด้านสังคม เป้าหมาย: ชุมชนในเขตเมืองมีความเข้มแข็งและมีโอกาสในการเข้าถึงสวัสดิการภาครัฐอย่างเท่าเทียม อันจะนำไปสู่ความเสมอภาคในสังคม	ด้านทรัพยากรธรรมชาติและสิ่งแวดล้อม เป้าหมาย: สิ่งแวดล้อมได้รับการดูแลรักษาอย่างเป็นระบบและมีประสิทธิภาพ เพื่อลดมลพิษและผลกระทบต่อสุขภาพของประชาชนและระบบนิเวศ/ทรัพยากรธรรมชาติได้รับการรักษาและฟื้นฟูให้มีความสมบูรณ์และยั่งยืนเป็นฐานการพัฒนาประเทศทั้งทางเศรษฐกิจ สังคม และสิ่งแวดล้อม
ด้านสาธารณสุข เป้าหมาย: มีระบบสาธารณสุขที่ได้มาตรฐานที่ประชากรทุกระดับเข้าถึงได้ดีขึ้น การเข้าถึงบริการสาธารณสุขมีความเหลื่อมล้ำลดลง	ด้านการศึกษา เป้าหมาย: ผู้เรียนทุกกลุ่มวัยได้รับการศึกษาที่มีคุณภาพตามมาตรฐานสากล มีทักษะที่จำเป็นของโลกอนาคต สามารถในการแก้ปัญหา ปรับตัว สื่อสาร และทำงานร่วมกับผู้อื่นได้อย่างมีประสิทธิภาพ มีวินัยมีนิสัยใฝ่เรียนรู้อย่างต่อเนื่องตลอดชีวิต และเป็นพลเมืองที่รู้สิทธิและหน้าที่ มีความรับผิดชอบ และมีจิตสาธารณะ	ด้านการบริหารราชการแผ่นดิน เป้าหมาย: บริการของรัฐมีประสิทธิภาพและมีคุณภาพ เป็นที่ยอมรับของผู้ใช้บริการ ภาครัฐมีการดำเนินการที่มีประสิทธิภาพด้วยการนำนวัตกรรมเทคโนโลยีมาประยุกต์ใช้

ตาราง 6 การวิเคราะห์ประเด็นการพัฒนาจังหวัดภายใต้แผนพัฒนาจังหวัดที่เป็นปัจจุบัน ที่สอดคล้องกับ (ร่าง) แผนพัฒนาเศรษฐกิจและสังคมแห่งชาติ ฉบับที่ 13

(ร่าง) แผนพัฒนาเศรษฐกิจและสังคมแห่งชาติ ฉบับที่ 13					
หมวดหมู่ที่ 1 ไทยเป็นประเทศชั้นนำด้าน สินค้าเกษตร และเกษตรแปรรูปมูลค่าสูง	หมวดหมู่ที่ 2 ไทยเป็นจุดหมายของการ ท่องเที่ยวที่เน้นคุณภาพและ ความยั่งยืน	หมวดหมู่ที่ 4 ไทยเป็นศูนย์กลางทาง การแพทย์และสุขภาพ มูลค่าสูง	หมวดหมู่ที่ 11 ไทยสามารถลดความเสี่ยงและ ผลกระทบจากภัยธรรมชาติ และการเปลี่ยนแปลงสภาพ ภูมิอากาศ	หมวดหมู่ที่ 12 ไทยมีกำลังคนสมรรถนะสูง มุ่งเรียนรู้อย่างต่อเนื่อง ตอบโจทย์การพัฒนาแห่ง อนาคต	หมวดหมู่ที่ 13 ไทยมีภาครัฐที่ทันสมัย มี ประสิทธิภาพ และตอบโจทย์ ประชาชน

ตาราง 7 การวิเคราะห์ประเด็นการพัฒนาจังหวัดภายใต้แผนพัฒนาจังหวัดที่เป็นปัจจุบัน ที่สอดคล้องกับเป้าหมายการพัฒนาที่ยั่งยืน (SDGs)

เป้าหมายการพัฒนาที่ยั่งยืน (SDGs)		
เป้าหมาย (Goals) 2 ยุติความหิวโหย บรรลุความมั่นคงทางอาหารและยกระดับ โภชนาการ และส่งเสริมเกษตรกรรมที่ยั่งยืน เป้าประสงค์ (Targets) 2.4 สร้างหลักประกันว่าจะมีระบบการผลิตอาหารที่ยั่งยืนและ ดำเนินการตามแนวปฏิบัติทางการเกษตรที่มีภูมิคุ้มกันที่จะ เพิ่มผลิตภาพและการผลิต ซึ่งจะช่วยรักษาระบบนิเวศ เสริม ขีดความสามารถในการปรับตัวต่อการเปลี่ยนแปลงสภาพ ภูมิอากาศ ภาวะอากาศรุนแรง ภัยแล้ง อุทกภัย และภัยพิบัติ อื่น ๆ และจะช่วยพัฒนาคุณภาพของดินและที่ดินอย่าง ต่อเนื่อง ภายในปี พ.ศ.2573	เป้าหมาย (Goals) 3 สร้างหลักประกันว่าคนมีชีวิตที่มีสุขภาพดีและส่งเสริม สวัสดิภาพสำหรับทุกคนในทุกวัย เป้าประสงค์ (Targets) 3.8 บรรลุการมีหลักประกันสุขภาพถ้วนหน้า รวมถึงการ ป้องกันความเสี่ยงทางการเงิน การเข้าถึงการบริการ สาธารณสุขจำเป็นที่มีคุณภาพ และเข้าถึงยาและวัคซีน จำเป็นที่ปลอดภัย มีประสิทธิภาพ มีคุณภาพ และมี ราคาที่สามารถซื้อหาได้	เป้าหมาย (Goals) 4 สร้างหลักประกันว่าทุกคนมีการศึกษาที่มีคุณภาพอย่างครอบคลุม และเท่าเทียม และสนับสนุนโอกาสในการเรียนรู้ตลอดชีวิต เป้าประสงค์ (Targets) 4.2 สร้างหลักประกันว่าเด็กชายและเด็กหญิงทุกคนเข้าถึงการพัฒนา การดูแล และการจัดการศึกษาระดับก่อนประถมศึกษา สำหรับเด็ก ปฐมวัยที่มีคุณภาพ เพื่อให้เด็กเหล่านั้นมีความพร้อมสำหรับ การศึกษาระดับประถมศึกษา ภายในปี พ.ศ.2573 (Targets) 4.4 เพิ่มจำนวนเยาวชนและผู้ใหญ่ที่มีทักษะที่เกี่ยวข้องจำเป็น รวมถึง ทักษะทางด้านเทคนิคและอาชีพสำหรับการจ้างงาน การมีงานที่มี คุณค่า และการเป็นผู้ประกอบการ ภายในปี พ.ศ.2573

ตาราง 7 การวิเคราะห์ประเด็นการพัฒนาจังหวัดภายใต้แผนพัฒนาจังหวัดที่เป็นปัจจุบัน ที่สอดคล้องกับเป้าหมายการพัฒนาที่ยั่งยืน (SDGs) (ต่อ)

เป้าหมายการพัฒนาที่ยั่งยืน (SDGs)		
<p>เป้าหมาย (Goals) 8 ส่งเสริมการเจริญเติบโตทางเศรษฐกิจที่ต่อเนื่อง ครอบคลุม และยั่งยืน การจ้างงานเต็มที่และ มีผลิตภาพ และการมีงานที่มีคุณค่า สำหรับทุกคน</p> <p>เป้าประสงค์ (Targets) 8.1 ทำให้การเติบโตทางเศรษฐกิจต่อหัวประชากร มีความยั่งยืนตามบริบทของประเทศ โดยเฉพาะอย่างยิ่ง ให้ผลิตภัณฑ์มวลรวมในประเทศของประเทศพัฒนาน้อยที่สุด มีการ ขยายตัวอย่างน้อยร้อยละ 7 ต่อปี</p> <p>(Targets) 8.9 ออกแบบและใช้นโยบายเพื่อส่งเสริมการ ท่องเที่ยวที่ยั่งยืน ซึ่งช่วยสร้างงานและส่งเสริม วัฒนธรรมและผลิตภัณฑ์ท้องถิ่น ภายในปี พ.ศ.2573</p>	<p>เป้าหมาย (Goals) 11 ทำให้เมืองและการตั้งถิ่นฐานของมนุษย์มีความปลอดภัยทั่วถึง พร้อมรับการเปลี่ยนแปลงและยั่งยืน</p> <p>เป้าประสงค์ (Targets) 11.2 จัดให้ทุกคนเข้าถึงระบบคมนาคมขนส่งที่ยั่งยืน เข้าถึงได้ปลอดภัย ในราคาที่สามารถจ่ายได้พัฒนาความปลอดภัยทางถนน ขยายการขนส่งสาธารณะและคำนึงถึงกลุ่มคนที่อยู่ในสถานการณ์ที่เปราะบาง ผู้หญิง เด็ก ผู้พิการ และผู้สูงอายุ ภายในปี พ.ศ.2573</p> <p>(Targets) 11.5 ลดจำนวนผู้เสียชีวิตและผู้ที่ได้รับผลกระทบตลอดจนลดความสูญเสียโดยตรงทางเศรษฐกิจเทียบเคียงกับ GDP ของโลก ที่เกิดจากภัยพิบัติ ซึ่งรวมถึงภัยพิบัติที่เกี่ยวข้องกับน้ำ โดยมุ่งเป้าปกป้องคนจนและคนที่อยู่ในสถานการณ์ที่เปราะบางภายในปี พ.ศ.2573</p> <p>(Targets) 11.6 ลดผลกระทบทางลบของเมืองต่อสิ่งแวดล้อมต่อหัวประชากรรวมถึงการให้ความสำคัญกับคุณภาพอากาศ และการจัดการขยะมูลฝอย และของเสียอื่น ๆ ภายในปี พ.ศ.2573</p>	<p>เป้าหมาย (Goals) 15 ปกป้อง พื้นฟู และสนับสนุนการใช้ระบบนิเวศบนบกอย่างยั่งยืน จัดการป่าไม้อย่างยั่งยืน ต่อสู้การกลายสภาพเป็นทะเลทราย หยุดการเสื่อมโทรมของที่ดิน และฟื้นสภาพกลับมาใหม่ และหยุดการสูญเสียความหลากหลายทางชีวภาพ</p> <p>เป้าประสงค์ (Targets) 15.2 ส่งเสริมการดำเนินการบริหารจัดการป่าไม้ทุกประเภทอย่างยั่งยืน หยุดยั้งการตัดไม้ทำลายป่า ป่าที่เสื่อมโทรม และเพิ่มการปลูกป่าและฟื้นฟูป่าทั่วโลกอย่างจริงจัง ภายในปี พ.ศ.2573</p>

ตาราง 8 การวิเคราะห์ประเด็นการพัฒนาจังหวัดภายใต้แผนพัฒนาจังหวัดที่เป็นปัจจุบัน ที่สอดคล้องกับ (ร่าง) กรอบแผนพัฒนาภาคเหนือ (พ.ศ. 2566 – 2570)

(ร่าง) กรอบแผนพัฒนาภาคเหนือ (พ.ศ. 2566 – 2570)				
1) พัฒนาการท่องเที่ยวและธุรกิจบริการต่อเนื่องให้มีคุณภาพ สามารถสร้างมูลค่าเพิ่มอย่างยั่งยืน และกระจายประโยชน์อย่างทั่วถึง รวมทั้งต่อยอดการผลิตสินค้าและบริการ	2) ใช้โอกาสจากเขตเศรษฐกิจพิเศษ และการเชื่อมโยงกับ อนุภูมิภาค GMS BIMSTEC และ AEC เพื่อขยายฐานเศรษฐกิจของ ภาค	3) ยกระดับเป็นฐานการผลิต เกษตรอินทรีย์และเกษตรปลอดภัย เชื่อมโยงสู่ อุตสาหกรรมเกษตรแปรรูปที่ สร้างมูลค่าเพิ่มสูง	4) พัฒนาคุณภาพชีวิตและแก้ไข ปัญหาความยากจน พัฒนาระบบ ดูแลผู้สูงอายุอย่างมีส่วนร่วมของ ครอบครัวและชุมชน ยกระดับ ทักษะฝีมือแรงงานภาคบริการ	5) อนุรักษ์และฟื้นฟูป่าต้นน้ำให้คง ความสมบูรณ์ จัดระบบบริหารจัดการ น้ำอย่างเหมาะสมและเชื่อมโยงพื้นที่ เกษตรให้ทั่วถึง ป้องกันและแก้ไข ปัญหามลพิษหมอกควันอย่างยั่งยืน

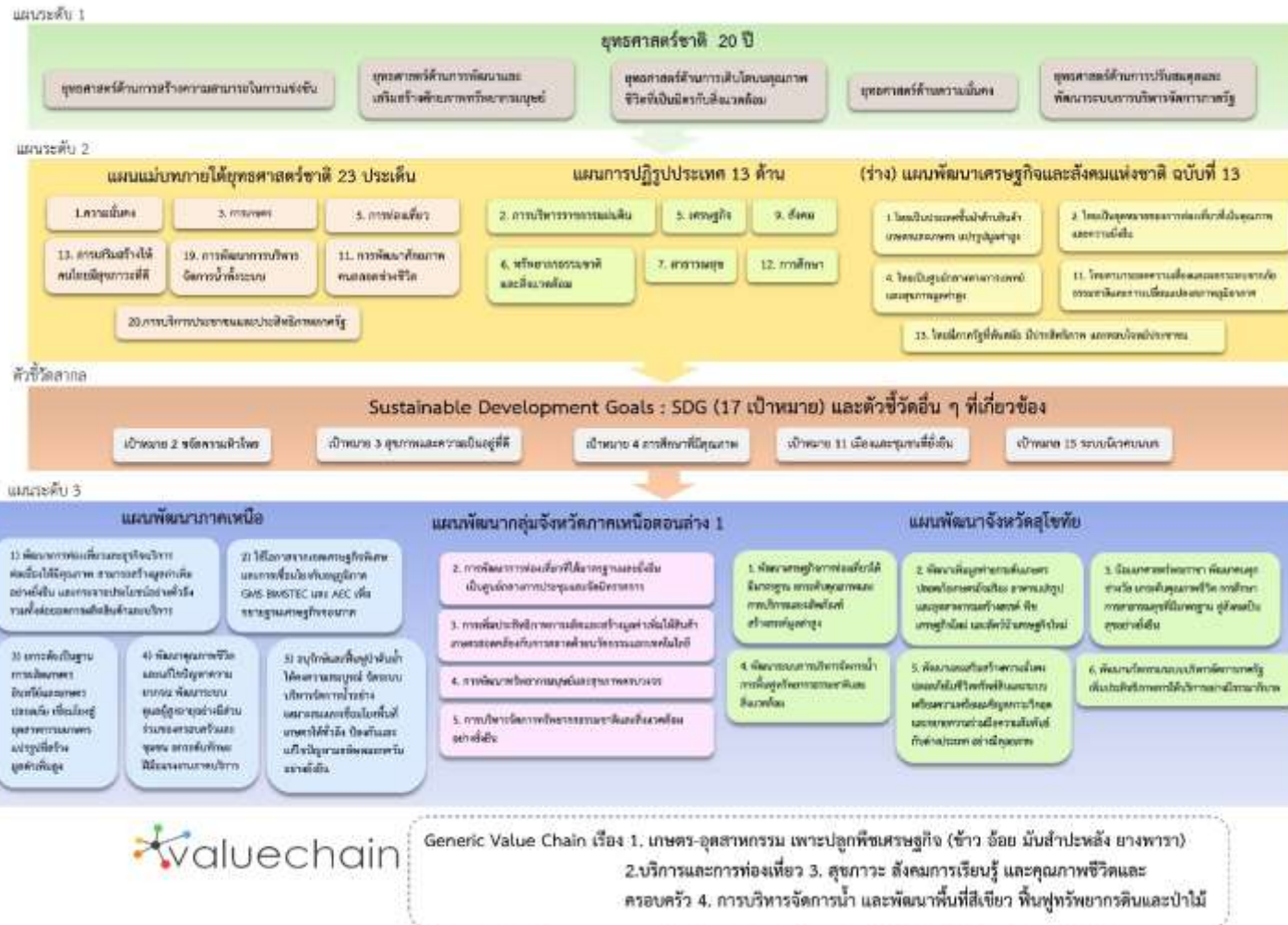
ตาราง 9 การวิเคราะห์ประเด็นการพัฒนาจังหวัดภายใต้แผนพัฒนาจังหวัดที่เป็นปัจจุบัน ที่สอดคล้องกับ แผนพัฒนากลุ่มจังหวัดภาคเหนือตอนล่าง 1 (พ.ศ. 2566 – 2570)

แผนพัฒนากลุ่มจังหวัดภาคเหนือตอนล่าง 1 (พ.ศ. 2566 – 2570)				
2. การพัฒนาการท่องเที่ยวที่ได้ มาตรฐานและยั่งยืน เป็นศูนย์กลางการ ประชุมและจัดนิทรรศการ	3. การเพิ่มประสิทธิภาพการผลิตและสร้าง มูลค่าเพิ่มให้สินค้าเกษตรสอดคล้องกับ การตลาดด้วยนวัตกรรมและเทคโนโลยี	4. การพัฒนาทรัพยากรมนุษย์และสุขภาพ ครบวงจร	5. การบริหารจัดการทรัพยากรธรรมชาติและ สิ่งแวดล้อมอย่างยั่งยืน	

ตาราง 10 การวิเคราะห์ประเด็นการพัฒนาจังหวัด ภายใต้แผนพัฒนาจังหวัดที่เป็นปัจจุบัน ที่สอดคล้องกับนโยบายและยุทธศาสตร์ต่าง ๆ ที่เกี่ยวข้องกับแผนพัฒนา
จังหวัดสุโขทัย (พ.ศ. 2566 – 2570)

แผนพัฒนาจังหวัดสุโขทัย (พ.ศ. 2566 – 2570)					
<p>ประเด็นการพัฒนา</p> <p>1. พัฒนาเศรษฐกิจการท่องเที่ยวให้มีมาตรฐาน ยกระดับคุณภาพและการบริการและผลิตภัณฑ์สร้างสรรค์มูลค่าสูง</p> <p>ตัวชี้วัด:</p> <ol style="list-style-type: none"> ร้อยละอัตราการขยายตัวผลิตภัณฑ์มวลรวมจังหวัด (GPP) ร้อยละของรายได้ที่เพิ่มขึ้นจากการท่องเที่ยว ร้อยละของรายได้ที่เพิ่มขึ้นจากภาคการผลิตรายได้และการบริการ ร้อยละของรายได้จากการจำหน่ายสินค้า OTOP ที่เพิ่มขึ้น ร้อยละของแหล่งท่องเที่ยวที่ได้รับมาตรฐานระดับประเทศและมาตรฐานสากล เช่น UNESCO PATAGSTC TOP100 	<p>ประเด็นการพัฒนา</p> <p>2. พัฒนาเพิ่มมูลค่ายกระดับเกษตรปลอดภัยเกษตรอินทรีย์ อาหารแปรรูปและอุตสาหกรรมสร้างสรรค์พืชเศรษฐกิจใหม่ และสัตว์น้ำเศรษฐกิจใหม่</p> <p>ตัวชี้วัด:</p> <ol style="list-style-type: none"> ร้อยละที่เพิ่มขึ้นของพื้นที่เกษตรปลอดภัย เกษตรอินทรีย์ และพืชเศรษฐกิจใหม่ ร้อยละที่เพิ่มขึ้น ของผลผลิตต่อไร่ของ การทำการเกษตร ปลอดภัย ร้อยละที่เพิ่มขึ้น ของการทำเกษตร แปรรูปใหญ่ ร้อยละของรายได้ที่ เพิ่มขึ้นจากการ เพาะเลี้ยงสัตว์น้ำเศรษฐกิจ 	<p>ประเด็นการพัฒนา</p> <p>3. น้อมนำศาสตร์พระราชา พัฒนาคนทุกช่วงวัย ยกระดับคุณภาพชีวิต การศึกษา การสาธารณสุขที่มีมาตรฐาน ส่งเสริมเป็นสุขอย่างยั่งยืน</p> <p>ตัวชี้วัด:</p> <ol style="list-style-type: none"> ร้อยละที่เพิ่มขึ้น ของคะแนน ONET ร้อยละที่เพิ่มขึ้น ของศูนย์เด็กเล็กคุณภาพวัยเรียน ร้อยละของอัตราการว่างงานที่ลดลง ร้อยละของตำบลที่มี Long term care ผ่านเกณฑ์ทุกช่วง วัย(ร้อยละของ รพที่ผ่าน .สท.เกณฑ์การพัฒนาคุณภาพติดดาว .สท.รพ ร้อยละที่เพิ่มขึ้น ไม่ น้อยกว่า 35 ของ ประสิทธิภาพการผลิต ในปัจจัยด้านแรงงาน ร้อยละของ ครั้วเรือนเปราะบางที่ ได้รับการพัฒนาคุณภาพชีวิตเพิ่มขึ้น 	<p>ประเด็นการพัฒนา</p> <p>4. พัฒนาระบบการบริหารจัดการน้ำ การฟื้นฟูทรัพยากรธรรมชาติและสิ่งแวดล้อม</p> <p>ตัวชี้วัด:</p> <ol style="list-style-type: none"> การเพิ่มขึ้นของจำนวนพื้นที่ป่าไม้ .. สัดส่วนเพิ่มขึ้นของ พื้นที่ชลประทาน/ พื้นที่รับประโยชน์ ร้อยละของขยะมูลฝอยที่ได้รับการจัดการอย่างถูกต้อง ร้อยละความสำเร็จของการพัฒนาระบบบริหารจัดการน้ำแบบบูรณาการ ร้อยละที่เพิ่มขึ้น ของการใช้พลังงาน ทดแทน ร้อยละปริมาณการใช้พลังงานที่ลดลง ร้อยละของขยะ จากมนุษย์และขยะ จากธรรมชาติ ที่ได้รับการจัดการอย่าง ถูกต้อง ร้อยละการเพิ่มขึ้น ของจำนวนสัตว์น้ำจากแหล่งน้ำโดยธรรมชาติ 	<p>ประเด็นการพัฒนา</p> <p>5. พัฒนาและเสริมสร้างความมั่นคงปลอดภัยในชีวิตทรัพย์สินและระบบเตรียมความพร้อมเผชิญภาวะวิกฤต และขยายความร่วมมือความสัมพันธ์กับต่างประเทศ อย่างมีคุณภาพ</p> <p>ตัวชี้วัด :</p> <ol style="list-style-type: none"> ร้อยละของคดี อาชญากรรมลดลง ร้อยละของคดีอาชญากรรมลดลง ร้อยละของผู้เสียชีวิตจากและการบาดเจ็บทางถนนลดลง ร้อยละความสำเร็จ ของการพัฒนา ระบบ เตรียมความพร้อมรับมือ พิบัติและสาธารณภัย ร้อยละความสำเร็จใน การขยายความร่วมมือ กับเมือง/มณฑล/จังหวัด ในประเทศศักยภาพ 	<p>ประเด็นการพัฒนา</p> <p>6. พัฒนาระบบบริหารจัดการภาครัฐ เพิ่มประสิทธิภาพการให้บริการอย่างมีธรรมาภิบาล</p> <p>ตัวชี้วัด :</p> <ol style="list-style-type: none"> จำนวนนวัตกรรมสำหรับการบริหารจัดการภาครัฐ/ เพิ่มประสิทธิภาพการให้บริการของส่วนราชการที่ได้รับการพัฒนา ร้อยละของจำนวน เรื่องร้องเรียนร้องทุกข์/ ที่ลดลง ร้อยละความสำเร็จ และจำนวนกระบวนการของ ส่วนราชการที่ได้รับ การพัฒนา ร้อยละความสำเร็จ ในการจัดทำและ ดำเนินโครงการของ จังหวัดตามแผนยุทธศาสตร์ชาติ 20 ปี

Strategy Road Map ความเชื่อมโยงตั้งแต่ยุทธศาสตร์ มาแผนพัฒนาจังหวัด



ภาพ 6 การเชื่อมโยงยุทธศาสตร์ระดับประเทศสู่แผนพัฒนาจังหวัดสุโขทัย (พ.ศ. 2566 – 2570)

2.3 การวิเคราะห์สถานการณ์ แนวโน้ม การพัฒนาในระดับจังหวัด

การวิเคราะห์สถานการณ์ แนวโน้ม การพัฒนาในระดับจังหวัด โดยศึกษาจากตัวชี้วัดการพัฒนาระดับจังหวัดและกลุ่มจังหวัด¹⁹ เดือนกรกฎาคม ปี 2564 ของสำนักงานสภาพัฒนาการเศรษฐกิจและสังคมแห่งชาติที่ดำเนินการตามมติคณะรัฐมนตรีเมื่อวันที่ 30 กันยายน 2558 ที่เห็นชอบให้ส่วนราชการนำตัวชี้วัดการพัฒนาระดับจังหวัดและกลุ่มจังหวัดพิจารณาใช้ประโยชน์ในการกำหนดแผนงานโครงการและงบประมาณลงสู่พื้นที่ เพื่อให้เกิดการบูรณาการขับเคลื่อนระหว่างจังหวัด กลุ่มจังหวัด และส่วนราชการ เป็นไปอย่างมีประสิทธิภาพ



แนวคิดการจัดทำตัวชี้วัดการพัฒนาระดับจังหวัดและกลุ่มจังหวัดเป็นการพัฒนาเครื่องมือที่ใช้วัดสถานะการพัฒนาพื้นที่จังหวัดและกลุ่มจังหวัดเชิงเปรียบเทียบ โดยมีเงื่อนไขข้อมูลที่จะนำมาจัดทำตัวชี้วัดจะต้องมีการจัดเก็บครอบคลุมทั้ง 76 จังหวัด และจัดเก็บอย่างต่อเนื่องทุกปีหรือปีเว้นปี สำหรับการดำเนินการในปี 2564 ได้นำเป้าหมายการพัฒนาที่ยั่งยืน (Sustainable Development Goals: SDGs) มาปรับใช้เป็นกรอบในการปรับปรุงตัวชี้วัดการพัฒนาระดับจังหวัด เพื่อให้จังหวัดมีข้อมูลตัวชี้วัดที่สะท้อนระดับการพัฒนาในพื้นที่และสอดคล้องกับเป้าหมายการจัดทำตัวชี้วัด SDGs ในระดับพื้นที่ของประเทศ โดยได้จัดทำข้อมูลเป็นอนุกรมตั้งแต่ปี 2558 – 2562

นำเสนอผลการเปรียบเทียบการพัฒนาในระดับภาพรวม ระดับรายตัวชี้วัด และระดับจังหวัดและกลุ่มจังหวัดในรูปแบบที่ กราฟแท่งเปรียบเทียบ 5 ปี และกราฟใยแมงมุม รวมทั้งตารางข้อมูล เปรียบเทียบ 5 ปีในแต่ละตัวชี้วัดเทียบกับค่ากลางของประเทศ

โดยที่จังหวัด กลุ่มจังหวัดสามารถใช้ตัวชี้วัดชุดใหม่นี้ เป็นเครื่องมือในการวิเคราะห์เปรียบเทียบผลการพัฒนาและแนวโน้มของประเด็นปัญหาในพื้นที่ได้อย่างต่อเนื่อง และนำไปใช้ประกอบการวางแผนและจัดทำแผนพัฒนาจังหวัด และกลุ่มจังหวัด และกำหนดแผนงานโครงการอย่างสอดคล้อง รวมทั้งส่วนราชการสามารถนำตัวชี้วัดไปใช้ประโยชน์ในการวิเคราะห์และชี้พื้นที่เป้าหมายการพัฒนาในระดับจังหวัดและกลุ่มจังหวัดในส่วนที่เกี่ยวข้องกับการกิจเพื่อกำหนดโครงการและงบประมาณได้ชัดเจนยิ่งขึ้น

มติคณะรัฐมนตรี เมื่อวันที่ 25 ตุลาคม 2559 เห็นชอบให้กระทรวงมหาดไทย (มท.) มีกลไกการขับเคลื่อนเป้าหมายการพัฒนาที่ยั่งยืนในระดับพื้นที่ และมติคณะรัฐมนตรี เมื่อวันที่ 24 มีนาคม 2563 รับทราบผลการประชุมคณะกรรมการเพื่อการพัฒนาที่ยั่งยืน (กพย.) ครั้งที่ 1/2562 เมื่อวันที่ 19 ธันวาคม 2562 โดยที่ประชุมเห็นชอบหลักการร่างแผนการขับเคลื่อนเป้าหมายการพัฒนาที่ยั่งยืน (SDGs) สำหรับประเทศไทย

ทั้งนี้ ตัวชี้วัดการพัฒนาระดับจังหวัด (Common Indicators) ชุดใหม่ มีการจัดกลุ่มข้อมูลตัวชี้วัดตามกรอบเป้าหมายการพัฒนาที่ยั่งยืน 5 มิติ (5P) ได้แก่ มิติการพัฒนาคน (People) มิติเศรษฐกิจและความมั่งคั่ง (Prosperity) มิติสิ่งแวดล้อม (Planet) มิติสันติภาพและยุติธรรม (Peace) และมิติความเป็นหุ้นส่วนการพัฒนา (Partnership) ประกอบด้วยตัวชี้วัดในแต่ละมิติดังนี้

¹⁹ ที่มา: https://www.nesdc.go.th/ewt_news.php?nid=11594&filename=index

- 1) มิติการพัฒนาคน (People)
 - 1.1) ร้อยละของประชากรที่อยู่ใต้เส้นความยากจน (ร้อยละ)
 - 1.2) ร้อยละของทารกแรกเกิดที่มีน้ำหนักต่ำกว่าเกณฑ์ (ร้อยละทารกเกิดมีชีพ)
 - 1.3) ร้อยละของประชากรที่เจ็บป่วยที่เป็นผู้ป่วยใน (ร้อยละ)
 - 1.4) อัตราส่วนประชากรต่อแพทย์ (คน/แพทย์)
 - 1.5) อัตราการเข้าเรียนรวมระดับมัธยมศึกษาตอนปลายและอาชีวศึกษา (ร้อยละ)
 - 1.6) จำนวนปีการศึกษาเฉลี่ยประชากรไทย อายุ 15-39 ปี (ปี)
 - 1.7) ค่าเฉลี่ยคะแนน O-net มัธยมศึกษาตอนปลาย (คะแนน)
- 2) มิติเศรษฐกิจและความมั่งคั่ง (Prosperity)
 - 2.1) อัตราการเปลี่ยนแปลงของรายได้เฉลี่ยของครัวเรือนในจังหวัด (ร้อยละ)
 - 2.2) อัตราการเปลี่ยนแปลงของผลิตภัณฑ์มวลรวมจังหวัด (ร้อยละ)
 - 2.3) อัตราการว่างงาน (ร้อยละ)
 - 2.4) อัตราส่วนหนี้เฉลี่ยต่อรายได้เฉลี่ยของครัวเรือน (เท่า)
 - 2.5) ผลผลิตภาพแรงงาน (บาท/คน)
 - 2.6) สัดส่วนปริมาณการใช้ไฟฟ้าภาคครัวเรือนต่อประชากร (kw-ชั่วโมง/คน)
 - 2.7) สัดส่วนปริมาณน้ำมันเชื้อเพลิงในภาคอุตสาหกรรมต่อ GPP ภาคอุตสาหกรรม (ลิตร/ล้านบาท)
 - 2.8) ร้อยละผู้อยู่ในระบบประกันสังคมต่อกำลังแรงงาน (ร้อยละ)
 - 2.9) ร้อยละของครัวเรือนที่มีบ้านและที่ดินเป็นของตนเอง (ร้อยละ)
 - 2.10) ร้อยละของหมู่บ้านที่ถนนสายหลักใช้การได้ตลอดปี (ร้อยละ)
 - 2.11) สมบัติสิทธิการกระจายรายได้
- 3) มิติสิ่งแวดล้อม (Planet)
 - 3.1) อัตราการเปลี่ยนแปลงของพื้นที่ป่าไม้ในจังหวัด (ร้อยละ)
 - 3.2) สัดส่วนปริมาณขยะที่กำจัดถูกต้องต่อปริมาณขยะที่เกิดขึ้น (ร้อยละ)
 - 3.3) ร้อยละของครัวเรือนที่เข้าถึงน้ำประปา (ร้อยละ)
 - 3.4) ร้อยละของประชากรที่ประสบอุทกภัย (ร้อยละ)
 - 3.5) ร้อยละของประชากรที่ประสบภัยแล้ง (ร้อยละ)
- 4) มิติสันติภาพและยุติธรรม (Peace)
 - 4.1) การแจ้งความคดีชีวิต ร่างกาย เพศ และคดีประทุษร้ายต่อทรัพย์สิน (ต่อแสนคน)
 - 4.2) จำนวนของประชากรในเรือนจำ (ต่อแสนคน)
 - 4.3) จำนวนเจ้าหน้าที่ตำรวจ (ต่อแสนคน)
 - 4.4) อัตราการฆ่าตัวตาย (ต่อแสนคน)
 - 4.5) จำนวนผู้ถูกกักขังที่รอการพิพากษาในสัดส่วนของประชากรในเรือนจำ (ร้อยละ)
- 5) มิติความเป็นหุ้นส่วนการพัฒนา (Partnership)
 - 5.1) ร้อยละของประชากรที่เข้าถึงอินเทอร์เน็ต (ร้อยละ)
 - 5.2) ร้อยละของภาษีที่ท้องถิ่นจัดเก็บได้ต่อรายได้รวมที่ไม่รวมเงินอุดหนุนและเงินอุดหนุนเฉพาะกิจ (ร้อยละ)

5.3) ความสามารถในการเบิกจ่ายงบประมาณของจังหวัด (ร้อยละ)

5.4) สัดส่วนองค์กรชุมชนต่อประชากรแสนคน (แห่ง/แสนคน)

ทั้งนี้ จากรายงานตัวชี้วัดการพัฒนาระดับจังหวัดและกลุ่มจังหวัด เดือนกรกฎาคม พ.ศ. 2564 ของสำนักงานสภาพัฒนาการเศรษฐกิจและสังคมแห่งชาติ สามารถสรุปได้ดังนี้ (ภาคผนวก ข)

1. ดัชนีรวมการพัฒนาจังหวัดสุโขทัย

ค่าดัชนีการพัฒนา²⁰ของจังหวัดมีค่ามากแสดงว่าจังหวัดมีการพัฒนาที่ดี (ลำดับที่มาก แสดงว่ามีระดับการพัฒนาที่ดี นั่นคือ ลำดับที่ 1 มีการพัฒนาน้อยที่สุด ลำดับที่ 76 มีการพัฒนามากที่สุด) เห็นได้จากข้อมูลปี 2562 ที่ใช้ในการวิเคราะห์ พบว่า

1.1 การเปรียบเทียบค่าดัชนีระหว่างจังหวัด

1.1.1 ดัชนีรวมการพัฒนาจังหวัดสุโขทัย มีค่าเท่ากับ 51.35 เป็นลำดับที่ 27 ของประเทศ ซึ่งต่ำกว่าค่ากลางของประเทศ²¹ (ดัชนี = 52.87)

1.1.2 ดัชนีด้านการพัฒนาคน (People) มีค่าเท่ากับ 62.97 เป็นลำดับที่ 37 ของประเทศ ซึ่งต่ำกว่าค่ากลางของประเทศ (ดัชนี = 63.20)

1.1.3 ดัชนีด้านเศรษฐกิจและความมั่งคั่ง (Prosperity) มีค่าเท่ากับ 43.56 เป็นลำดับที่ 7 ของประเทศ ซึ่งต่ำกว่าค่ากลางของประเทศ (ดัชนี = 50.03)

1.1.4 ดัชนีด้านสิ่งแวดล้อม (Planet) มีค่าเท่ากับ 50.01 เป็นลำดับที่ 35 ของประเทศ ซึ่งต่ำกว่าค่ากลางของประเทศ (ดัชนี = 50.92)

1.1.5 ดัชนีด้านสันติภาพและยุติธรรม (Peace) มีค่าเท่ากับ 63.10 เป็นลำดับที่ 35 ของประเทศ ซึ่งต่ำกว่าค่ากลางของประเทศ (ดัชนี = 63.45)

1.1.6 ดัชนีด้านความเป็นหุ้นส่วนพัฒนา (Partnership) มีค่าเท่ากับ 41.23 เป็นลำดับที่ 28 ของประเทศ ซึ่งต่ำกว่าค่ากลางของประเทศ (ดัชนี = 44.68)

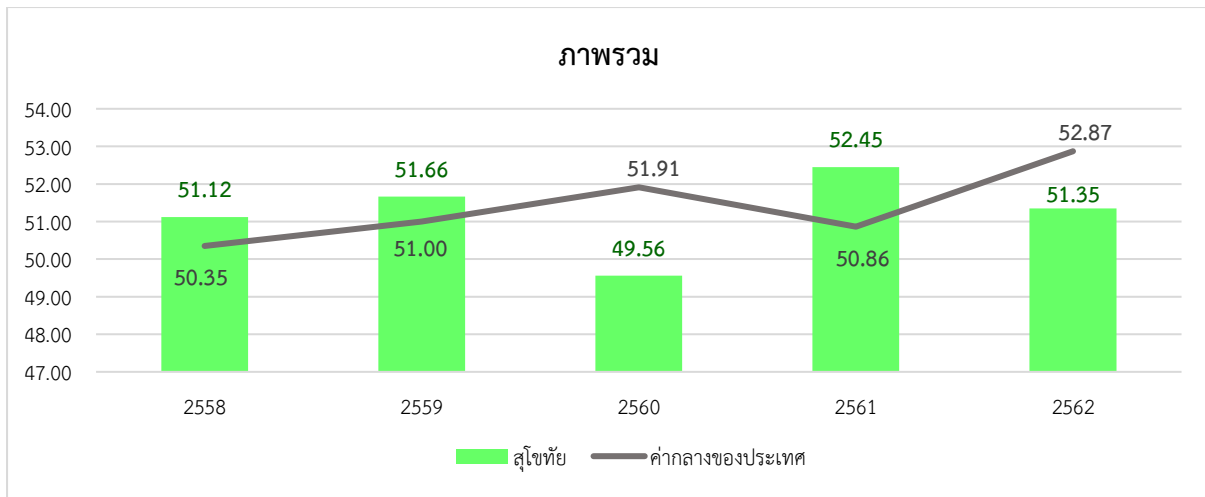
1.2 การเปรียบเทียบค่าดัชนีระหว่างปี

ดัชนีรวมการพัฒนาจังหวัดสุโขทัยปี 2562 มีค่าต่ำกว่าปี 2561 และเมื่อพิจารณาในแต่ละมิติการพัฒนา พบว่า ในปี 2562 มิติการพัฒนาคน (People) มีค่าดัชนีสูงกว่าปี 2561 ส่วนมิติเศรษฐกิจและความมั่งคั่ง (Prosperity) มิติสิ่งแวดล้อม (Planet) มิติสันติภาพและยุติธรรม (Peace) และมิติความเป็นหุ้นส่วนพัฒนา (Partnership) มีค่าดัชนีในปี 2562 ต่ำกว่า ปี 2561

²⁰ การคำนวณดัชนีการพัฒนาระดับจังหวัด

- ดัชนีย่อย คำนวณจากค่าเฉลี่ยเลขคณิต (Arithmetic Mean) จากข้อมูลตัวชี้วัดในแต่ละมิติ
- ดัชนีรวม คำนวณจากค่าเฉลี่ยแบบเรขาคณิต (Geometric Mean) จากดัชนีย่อยทั้ง 5 ด้าน

²¹ ค่ากลางของประเทศ คำนวณจากค่ามัธยฐาน (Median) ของดัชนีผสม (Composite Index) ค่าดัชนีรวม หรือดัชนีย่อยในแต่ละมิติ



ภาพ 7 ดัชนีการพัฒนาภาพรวมของจังหวัดสุโขทัยเทียบกับค่ากลางประเทศ

* ที่มา : ข้อมูลจากตัวชี้วัดการพัฒนาระดับจังหวัดและกลุ่มจังหวัด เดือนกรกฎาคม ปี 2564, สำนักงานสภาพัฒนาการเศรษฐกิจและสังคมแห่งชาติ

2. ดัชนีด้านการพัฒนาคน (People)

ค่าดัชนีการพัฒนามีค่ามากแสดงว่าจังหวัดมีการพัฒนาที่ดี ตามข้อมูลสถิติในปี 2562 พบว่า

2.1 การเปรียบเทียบค่าดัชนีระหว่างจังหวัด ปี 2562 ดัชนีด้านการพัฒนาคน (People) มีค่าเท่ากับ 62.97 เป็นลำดับที่ 37 ของประเทศ ซึ่งต่ำกว่าค่ากลางของประเทศ (ดัชนี = 63.20) ในขณะที่ ดัชนีด้านการพัฒนาคน (People) ปี 2562 (ดัชนี = 62.97) สูงกว่าปี 2561 (ดัชนี = 60.25) แต่มีค่าดัชนีของปี 2562 ต่ำกว่าค่ากลางของประเทศ (ดัชนี = 63.20) ซึ่งในปี 2561 มีค่าดัชนีสูงกว่าค่ากลางของประเทศ (ดัชนี = 59.89)

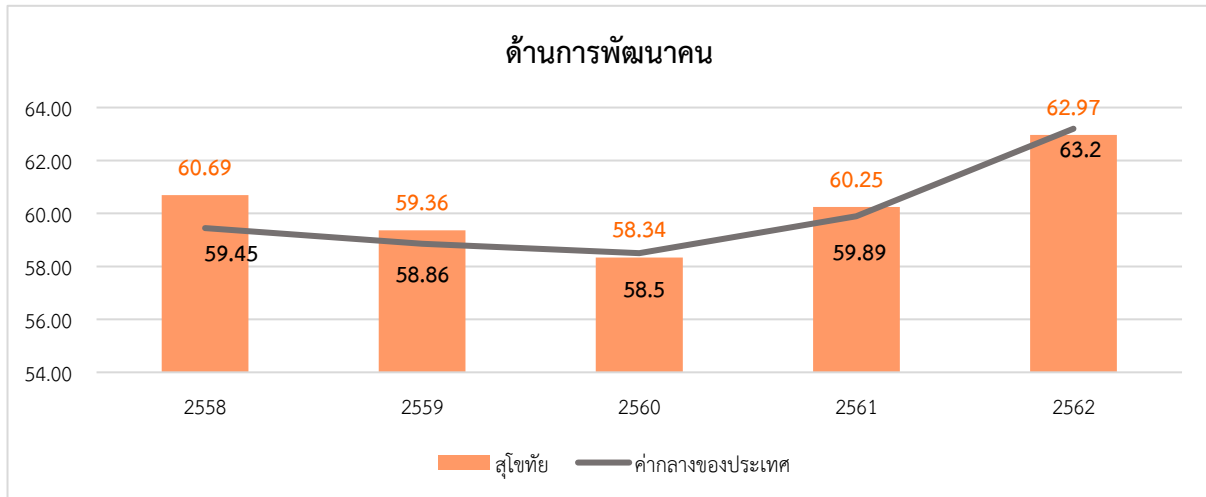
2.2 การเปรียบเทียบค่าดัชนีระหว่างปี

ดัชนีด้านการพัฒนาคน (People) จังหวัดสุโขทัยปี 2562 มีค่าสูงกว่าปี 2561 เมื่อพิจารณาค่าตัวชี้วัดการพัฒนา ในปี 2562 เทียบกับปี 2561 พบว่า ตัวชี้วัดที่มีการพัฒนาที่ดีขึ้น ได้แก่

- ตัวชี้วัด PP_01 ร้อยละของประชากรที่อยู่ใต้เส้นความยากจน (ร้อยละ)
- ตัวชี้วัด PP_04 อัตราส่วนประชากรต่อแพทย์ (คน/แพทย์)
- ตัวชี้วัด PP_05 อัตราการเข้าเรียนรวมระดับมัธยมศึกษาตอนปลายและอาชีวศึกษา (ร้อยละ)
- ตัวชี้วัด PP_06 จำนวนปีการศึกษาเฉลี่ยประชากรไทยอายุ 15-59 ปี (ปี)
- ตัวชี้วัด PP_07 ค่าเฉลี่ยคะแนน o-net มัธยมศึกษาตอนปลาย (คะแนน)

ในขณะที่ตัวชี้วัดที่ต้องมีการพัฒนาให้ดีขึ้นต่อไป ได้แก่

- ตัวชี้วัด PP_02 ร้อยละของทารกแรกเกิดที่มีน้ำหนักต่ำกว่าเกณฑ์
- ตัวชี้วัด PP_03 ร้อยละของประชากรที่เจ็บป่วยที่เป็นผู้ป่วยใน (ร้อยละ)



ภาพ 8 ดัชนีด้านการพัฒนาคน (People) ของจังหวัดสุโขทัยเทียบกับค่ากลางประเทศ

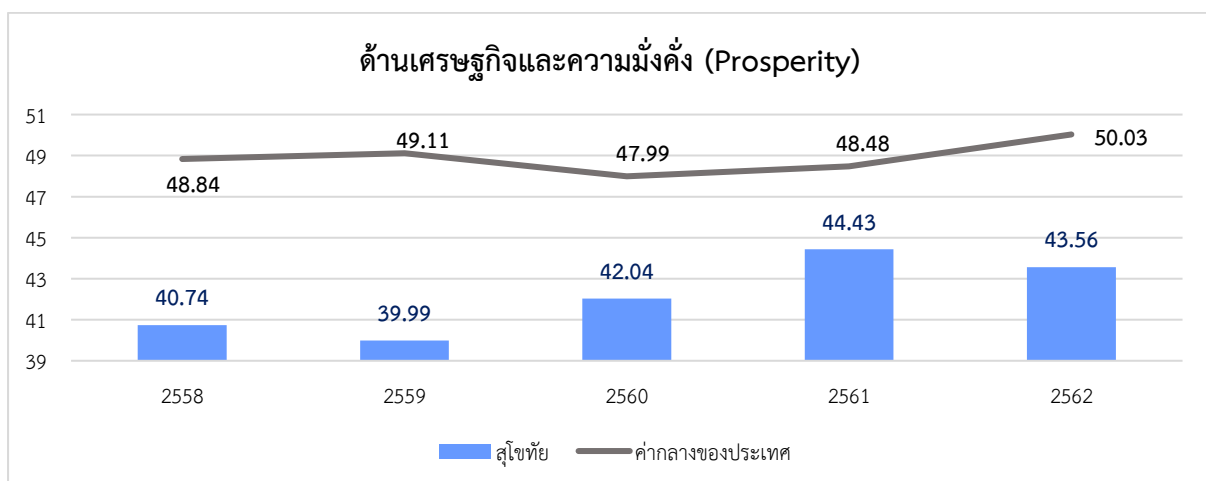
* ที่มา : ข้อมูลจากตัวชี้วัดการพัฒนาระดับจังหวัดและกลุ่มจังหวัด เดือนกรกฎาคม ปี 2564 ของสำนักงานสภาพัฒนาการเศรษฐกิจและสังคมแห่งชาติ

นั่นคือ จังหวัดสุโขทัยมีการพัฒนาคนที่ดีขึ้นจากปีที่ผ่านมา และยังคงต้องการการพัฒนาเพิ่มขึ้นเมื่อเทียบกับภาพรวมของประเทศ ทั้งในเรื่องปัญหาสุขภาพะทั้งในเด็กแรกเกิดและประชาชนทุกช่วงวัย และประชากรที่เจ็บป่วยที่เป็นผู้ป่วยใน เพื่อให้จังหวัดมีการพัฒนาด้านคนให้เป็นไปในทิศทางที่ดีขึ้นและยั่งยืนต่อไป

3. ด้านเศรษฐกิจและความมั่งคั่ง (Prosperity)

ค่าดัชนีการพัฒนามีค่ามากแสดงว่าจังหวัดมีการพัฒนาที่ดี ตามข้อมูลสถิติในปี 2562 พบว่า

3.1 การเปรียบเทียบค่าดัชนีระหว่างจังหวัด ปี 2562 ด้านเศรษฐกิจและความมั่งคั่ง (Prosperity) มีค่าเท่ากับ 43.56 เป็นลำดับที่ 7 ของประเทศ ซึ่งต่ำกว่าค่ากลางของประเทศ (ดัชนี = 50.03) โดยที่มีค่าต่ำกว่าปี 2561 (ดัชนี = 44.43) ซึ่งค่าดัชนีของปี 2562 และปี 2561 มีค่าต่ำกว่าค่ากลางของประเทศ (ปี 2562 ดัชนี = 50.92 ปี 2561 ดัชนี = 51.60) นั่นคือ จังหวัดสุโขทัยมีการพัฒนาด้านเศรษฐกิจและความมั่งคั่งต่ำกว่าปีที่ผ่านมา



ภาพ 9 ดัชนีการพัฒนาด้านเศรษฐกิจและความมั่งคั่ง (Prosperity) ของจังหวัดสุโขทัยเทียบกับค่ากลางประเทศ

* ที่มา : ข้อมูลจากตัวชี้วัดการพัฒนาระดับจังหวัดและกลุ่มจังหวัด เดือนกรกฎาคม ปี 2564 ของสำนักงานสภาพัฒนาการเศรษฐกิจและสังคมแห่งชาติ

3.2 การเปรียบเทียบค่าดัชนีระหว่างปี

ดัชนีด้านเศรษฐกิจและความมั่งคั่ง (Prosperity) จังหวัดสุโขทัยปี 2562 มีค่าต่ำกว่าปี 2561 เมื่อพิจารณาอัตราการเปลี่ยนแปลงตัวชี้วัด ในปี 2562 เทียบกับปี 2561 พบว่า ตัวชี้วัดที่มีการพัฒนาที่ดีขึ้น ได้แก่

- ตัวชี้วัด PT_01 อัตราการเปลี่ยนแปลงของรายได้เฉลี่ยของครัวเรือนในจังหวัด (ร้อยละ)
- ตัวชี้วัด PT_10 ร้อยละของหมู่บ้านที่ถนนสายหลักใช้การได้ตลอดปี (ร้อยละ)

ในขณะที่เดียวกันตัวชี้วัดที่ต้องมีการพัฒนาให้ดีขึ้นต่อไป ได้แก่

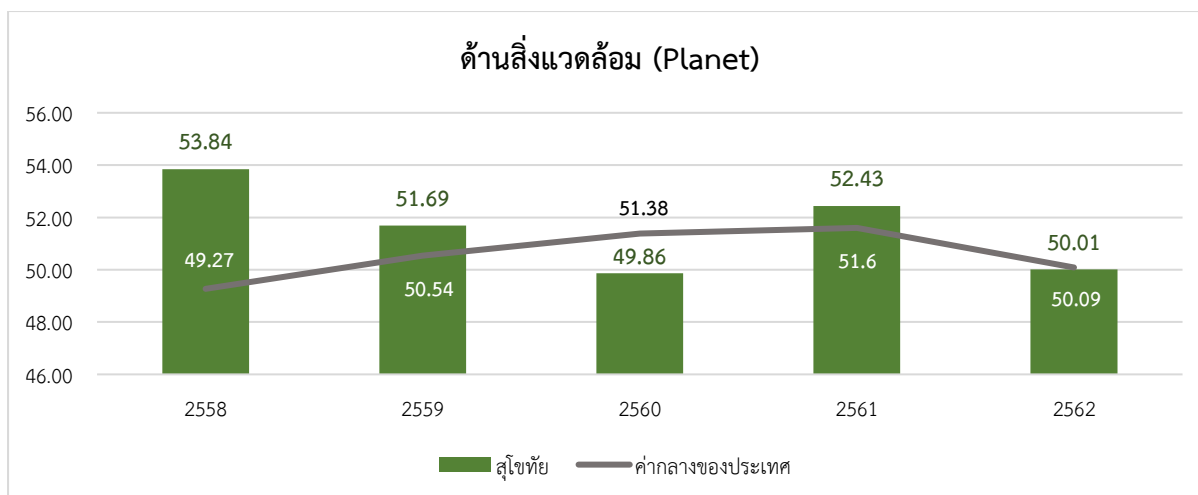
- ตัวชี้วัด PT_02 อัตราการเปลี่ยนแปลงของผลิตภัณฑ์มวลรวมจังหวัด (ร้อยละ)
- ตัวชี้วัด PT_03 อัตราการว่างงาน (ร้อยละ)
- ตัวชี้วัด PT_04 อัตราส่วนหนี้เฉลี่ยต่อรายได้เฉลี่ยของครัวเรือน (เท่า)
- ตัวชี้วัด PT_05 ผลผลิตภาพแรงงาน (บาท/คน)
- ตัวชี้วัด PT_06 สัดส่วนปริมาณการใช้ไฟฟ้าภาคครัวเรือนต่อประชากร (kw-ชั่วโมง/คน)
- ตัวชี้วัด PT_07 สัดส่วนปริมาณน้ำมันเชื้อเพลิงในภาคอุตสาหกรรมต่อ GDP ภาคอุตสาหกรรม (ลิตร/ล้านบาท)
- ตัวชี้วัด PT_08 ร้อยละผู้อยู่ในระบบประกันสังคมต่อกำลังแรงงาน (ร้อยละ)
- ตัวชี้วัด PT_09 ร้อยละของครัวเรือนที่มีบ้านและที่ดินเป็นของตนเอง (ร้อยละ)
- ตัวชี้วัด PT_11 สมรรถนะการกระจายรายได้

นั่นคือ จังหวัดสุโขทัยมีการพัฒนาด้านเศรษฐกิจและความมั่งคั่งที่ต่ำกว่าปีที่ผ่านมาและต่ำกว่าค่ากลางของประเทศ ดังนั้น จึงต้องพัฒนาด้านเศรษฐกิจและความมั่งคั่งในหลาย ๆ ด้านเพิ่มมากขึ้น

4. ด้านสิ่งแวดล้อม (Planet)

ค่าดัชนีการพัฒนามีค่ามากแสดงจังหวัดมีการพัฒนาที่ดี ตามข้อมูลสถิติในปี 2562 พบว่า

4.1 การเปรียบเทียบค่าดัชนีระหว่างจังหวัด ปี 2562 ด้านสิ่งแวดล้อม (Planet) มีค่าเท่ากับ 50.01 เป็นลำดับที่ 35 ของประเทศ ซึ่งต่ำกว่าค่ากลางของประเทศ (ดัชนี = 50.92) แต่มีค่าต่ำกว่าปี 2561 (ดัชนี = 52.43) ซึ่งค่าดัชนีของปี 2562 ต่ำกว่าค่ากลางของประเทศ (ดัชนี = 50.92) แต่ในปี 2561 มีค่าดัชนีสูงกว่าค่ากลางของประเทศ (ดัชนี = 50.06) นั่นคือ มีการพัฒนาด้านสิ่งแวดล้อม (Planet) ต่ำกว่าปีที่ผ่านมา แต่ยังคงสถานการณ์พัฒนาเป็นไปในทิศทางที่ดีเมื่อเทียบกับภาพรวมของประเทศ



ภาพ 10 ดัชนีการพัฒนาด้านสิ่งแวดล้อม (Planet) ของจังหวัดสุโขทัยเทียบกับค่ากลางประเทศ

* ที่มา: ข้อมูลจากตัวชี้วัดการพัฒนาระดับจังหวัดและกลุ่มจังหวัด เดือนกรกฎาคม ปี 2564 ของสำนักงานสภาพัฒนาการเศรษฐกิจและสังคมแห่งชาติ

4.2 การเปรียบเทียบค่าดัชนีระหว่างปี

ดัชนีด้านสิ่งแวดล้อม (Planet) จังหวัดสุโขทัยปี 2562 มีค่าต่ำกว่าปี 2561 เมื่อพิจารณาอัตราการเปลี่ยนแปลงตัวชี้วัด ในปี 2562 เทียบกับปี 2561 พบว่า ตัวชี้วัดที่มีการพัฒนาที่ดีขึ้น ได้แก่

- ตัวชี้วัด PN_02 สัดส่วนปริมาณขยะที่กำจัดถูกต้องต่อปริมาณขยะที่เกิดขึ้น (ร้อยละ)
- ตัวชี้วัด PN_03 ร้อยละของครัวเรือนที่เข้าถึงน้ำประปา (ร้อยละ)

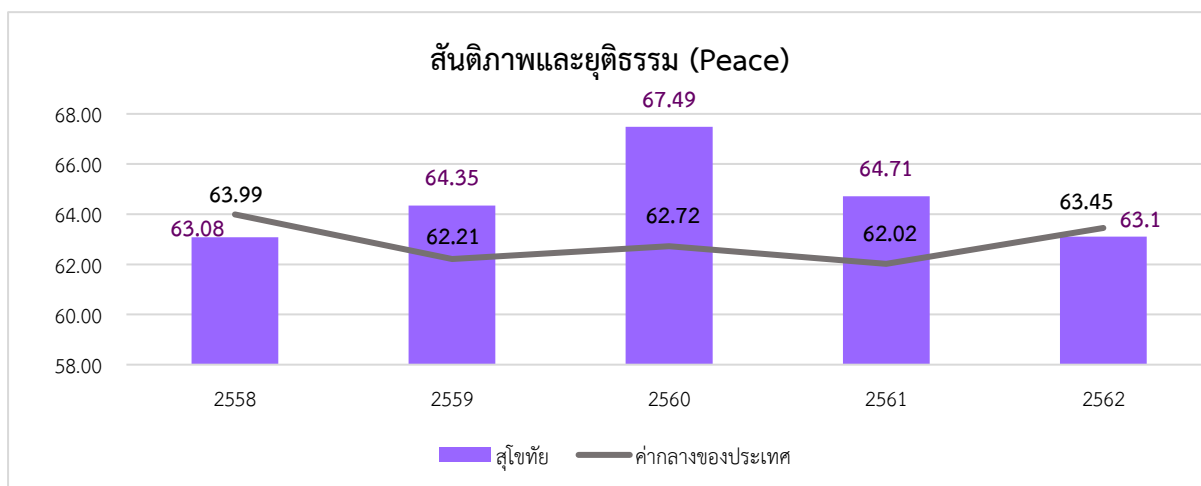
ขณะเดียวกันตัวชี้วัดที่ต้องมีการพัฒนาให้ดีขึ้นต่อไป คือ ตัวชี้วัด PN_01 อัตราการเปลี่ยนแปลงของพื้นที่ป่าไม้ในจังหวัด (ร้อยละ)

ในขณะที่ไม่มีข้อมูลปี 2562 ในการเปรียบเทียบข้อมูล จำนวน 2 ตัวชี้วัด ได้แก่ PN_04 ร้อยละของประชากรที่ประสบอุทกภัย (ร้อยละ) และตัวชี้วัด PN_05 ร้อยละของประชากรที่ประสบภัยแล้ง (ร้อยละ) นั่นคือ จังหวัดสุโขทัยมีค่าดัชนีการพัฒนาด้านสิ่งแวดล้อมที่ต่ำกว่าปีที่ผ่านมา และในขณะเดียวกันมีการพัฒนาที่ต่ำกว่าค่ากลางของประเทศ ดังนั้น จึงต้องการการพัฒนาเพื่อเพิ่มพื้นที่ป่าไม้ และครัวเรือนที่เข้าถึงน้ำประปา

5. ด้านสันติภาพและยุติธรรม (Peace)

ค่าดัชนีการพัฒนามีค่ามากแสดงจังหวัดมีการพัฒนาที่ดี ตามข้อมูลสถิติในปี 2562 พบว่า

5.1 การเปรียบเทียบค่าดัชนีระหว่างจังหวัด ปี 2562 ด้านสันติภาพและยุติธรรม (Peace) มีค่าเท่ากับ 63.10 เป็นลำดับที่ 35 ของประเทศ ซึ่งต่ำกว่าค่ากลางของประเทศ (ดัชนี = 63.45) ซึ่งมีค่าต่ำกว่าปี 2561 (ดัชนี = 64.71) ซึ่งค่าดัชนีของปี 2562 ต่ำกว่าค่ากลางของประเทศ (ดัชนี = 63.45) แต่ในปี 2561 มีค่าสูงกว่าค่ากลางของประเทศ (ดัชนี = 62.02) นั่นคือ จังหวัดสุโขทัยมีการพัฒนาด้านสันติภาพและยุติธรรม (Peace) ต่ำกว่าปีที่ผ่านมา



ภาพ 11 ดัชนีการพัฒนาด้านสันติภาพและยุติธรรม (Peace) ของจังหวัดสุโขทัยเทียบกับค่ากลางประเทศ

* ที่มา: ข้อมูลจากตัวชี้วัดการพัฒนาระดับจังหวัดและกลุ่มจังหวัด เดือนกรกฎาคม ปี 2564 ของสำนักงานสภาพัฒนาการเศรษฐกิจและสังคมแห่งชาติ

5.2 การเปรียบเทียบค่าดัชนีระหว่างปี

ดัชนีด้านสันติภาพและยุติธรรม (Peace) จังหวัดสุโขทัยปี 2562 มีค่าต่ำกว่าปี 2561 (ดัชนี = 64.71) เมื่อพิจารณาอัตราการเปลี่ยนแปลงตัวชี้วัด ในปี 2562 เทียบกับปี 2561 พบว่า ตัวชี้วัดที่ีการพัฒนาที่ดีขึ้น ได้แก่ ตัวชี้วัด PC_01 การแจ้งความคดีชีวิต ร่างกาย เพศ และคดีประทุษร้ายต่อทรัพย์สิน (ต่อแสนคน) ในขณะที่ตัวชี้วัดที่ต้องมีการพัฒนาให้ดีขึ้นต่อไป ได้แก่

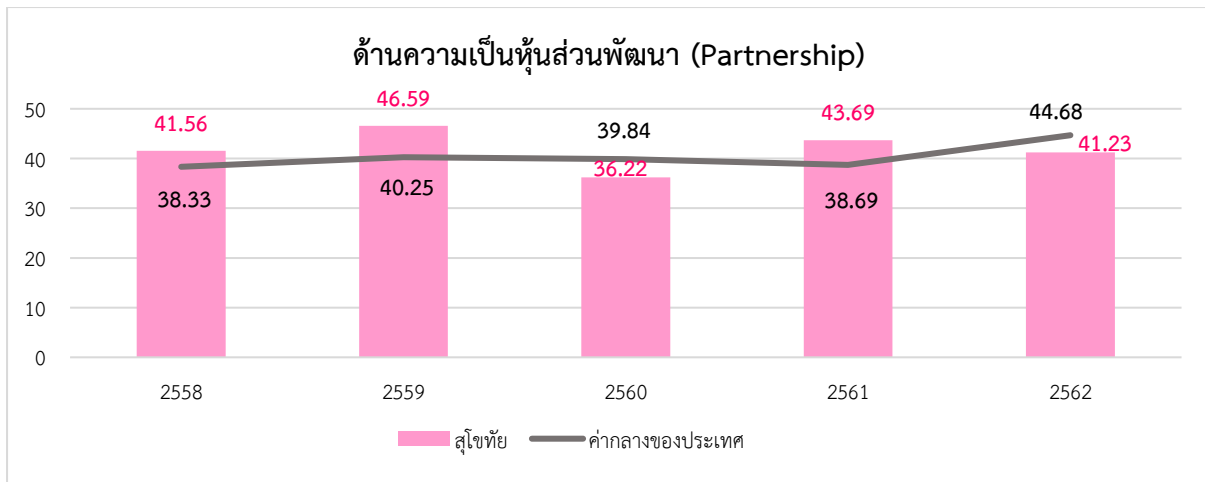
- ตัวชี้วัด PC_02 จำนวนของประชากรในเรือนจำ (ต่อแสนคน)
- ตัวชี้วัด PC_03 จำนวนเจ้าหน้าที่ตำรวจ (ต่อแสนคน)
- ตัวชี้วัด PC_04 อัตราการฆ่าตัวตาย (ต่อแสนคน)
- ตัวชี้วัด PC_05 จำนวนผู้ถูกกักขังที่รอการพิพากษาในสัดส่วนของประชากรในเรือนจำ (ร้อยละ)

นั่นคือ จังหวัดสุโขทัยมีค่าดัชนีการพัฒนาด้านสันติภาพและยุติธรรม ที่ต่ำกว่าปีที่ผ่านมา และต่ำกว่าค่ากลางของประเทศ ดังนั้น จึงต้องมีการดูแลรักษาความปลอดภัยในชีวิตและทรัพย์สินของประชาชนเพื่อลดปัญหาการก่ออาชญากรรม รวมทั้งการดูแลสุขภาพทางจิตของประชากรเพื่อลดอัตราการฆ่าตัวตาย

6. ด้านความเป็นหุ้นส่วนพัฒนา (Partnership)

ค่าดัชนีการพัฒนามีค่ามากแสดงจังหวัดมีการพัฒนาที่ดี ตามข้อมูลสถิติในปี 2562 พบว่า

6.1 การเปรียบเทียบค่าดัชนีระหว่างจังหวัด ปี 2562 ด้านความเป็นหุ้นส่วนพัฒนา (Partnership) มีค่าเท่ากับ 41.23 เป็นลำดับที่ 28 ของประเทศ ซึ่งต่ำกว่าค่ากลางของประเทศ (ดัชนี = 44.68) และมีค่าต่ำกว่าปี 2561 (ดัชนี = 43.69) นั่นคือ จังหวัดสุโขทัยมีการพัฒนาด้านความเป็นหุ้นส่วนพัฒนา (Partnership) ต่ำกว่าปีที่ผ่านมา



ภาพ 12 ดัชนีการพัฒนาด้านความเป็นหุ้นส่วนพัฒนา (Partnership) ของจังหวัดสุโขทัยเทียบกับค่ากลางประเทศ
 * ที่มา: ข้อมูลจากตัวชี้วัดการพัฒนาระดับจังหวัดและกลุ่มจังหวัด เดือนกรกฎาคม ปี 2564 ของสำนักงานสภาพัฒนาการเศรษฐกิจและสังคมแห่งชาติ

6.2 การเปรียบเทียบค่าดัชนีระหว่างปี

ดัชนีด้านความเป็นหุ้นส่วนพัฒนา (Partnership) จังหวัดสุโขทัยปี 2562 มีค่าต่ำกว่าปี 2561 (ดัชนี = 43.69) เมื่อพิจารณาอัตราการเปลี่ยนแปลงตัวชี้วัด ในปี 2562 เทียบกับปี 2561 พบว่า ตัวชี้วัดที่มีการพัฒนาที่ดีขึ้น ได้แก่

- ตัวชี้วัด PS_01 ร้อยละของประชากรที่เข้าถึงอินเทอร์เน็ต (ร้อยละ)
- ตัวชี้วัด PS_02 ร้อยละภาษีที่ท้องถิ่นจัดเก็บได้ต่อรายได้รวมที่ไม่รวมเงินอุดหนุนและเงินอุดหนุนเฉพาะกิจ
- ตัวชี้วัด PS_04 สัดส่วนองค์กรชุมชนต่อประชากรแสนคน (แห่ง/แสนคน)
- ตัวชี้วัด PS_03 ความสามารถในการเบิกจ่ายงบประมาณของจังหวัด (ร้อยละ)

นั่นคือ จังหวัดสุโขทัยมีค่าดัชนีการพัฒนาด้านความเป็นหุ้นส่วนพัฒนาที่ต่ำกว่าปีที่ผ่านมา และต่ำกว่าค่ากลางของประเทศ ดังนั้น จึงต้องมีการบริหารจัดการเพื่อให้สามารถดำเนินงานตามแผนที่กำหนดไว้ ซึ่งจะส่งผลให้สามารถเบิกจ่ายงบประมาณของจังหวัดได้ตรงตามคาบเวลาที่กำหนด

รายการข้อมูลสถิติทางการที่เกี่ยวข้องกับการพัฒนาในระดับจังหวัด

จากรายงานตัวชี้วัดการพัฒนาระดับจังหวัดและกลุ่มจังหวัด เดือนกรกฎาคม พ.ศ. 2564 ของสำนักงานสภาพัฒนาการเศรษฐกิจและสังคมแห่งชาติ พบว่า จังหวัดสุโขทัยมีตัวชี้วัดที่ต้องการในมิติด้านเศรษฐกิจและความมั่นคง (Prosperity) และความเป็นหุ้นส่วนพัฒนา (Partnership) เป็นหลัก เพื่อให้ค่าดัชนีการพัฒนามีค่าสูงกว่าค่ากลางของประเทศ เนื่องจากด้านเศรษฐกิจและความมั่นคง (Prosperity) มีค่าดัชนีเท่ากับ 43.56 ซึ่งต่ำกว่าค่ากลางของประเทศ (ดัชนี = 50.03) และความเป็นหุ้นส่วนพัฒนา (Partnership) มีค่าดัชนีเท่ากับ 41.23 ซึ่งต่ำกว่าค่ากลางของประเทศ (ดัชนี = 44.68) ในขณะเดียวกันต้องมีการพัฒนาในมิติด้านสิ่งแวดล้อม (Planet) และด้านการพัฒนาคน (People) ควบคู่กันไปด้วย ซึ่งการพัฒนาในแต่ละมิติจะต้องอาศัยข้อมูลต่าง ๆ ที่เกี่ยวข้องเป็นตัวบ่งชี้ว่าจังหวัดได้มีการพัฒนาไปในทิศทางที่ดีขึ้น

ดังนั้น ในการพัฒนาในแต่ละมิตินั้น จะต้องมีการกำหนดรายการข้อมูลต่าง ๆ ที่เกี่ยวข้อง และมีความสอดคล้องกับประเด็นการพัฒนาจังหวัดด้วย โดยเริ่มจากการวิเคราะห์ห่วงโซ่คุณค่า (Value Chain) และจัดทำผังสถิติทางการ²² ตามประเด็นการพัฒนาจังหวัด เพื่อให้สามารถตอบโจทย์การพัฒนาในระดับจังหวัดในแต่ละมิติได้ โดยมีรายละเอียดดังนี้

3.1 ประเด็นการพัฒนาที่ 1: พัฒนาเศรษฐกิจการท่องเที่ยวให้มีมาตรฐาน ยกระดับคุณภาพและการบริการและผลิตภัณฑ์สร้างสรรค์มูลค่าสูง

วัตถุประสงค์ พัฒนาและเพิ่มขีดความสามารถการแข่งขัน ด้านเศรษฐกิจ การค้า โลจิสติกส์ การท่องเที่ยว ประวัติศาสตร์มรดกโลก สินค้าบริการและ ผลิตภัณฑ์สร้างสรรค์มูลค่าสูง สุขความมั่งคั่งบน เทคโนโลยี นวัตกรรมดิจิทัล อย่างสมดุลและ ขยายตัวอย่างต่อเนื่อง

ตัวชี้วัด

1. ร้อยละอัตราการ ขยายตัวผลิตภัณฑ์ มวลรวมจังหวัด (GPP)
2. ร้อยละของรายได้ที่เพิ่มขึ้นจากการท่องเที่ยว
3. ร้อยละของรายได้ที่เพิ่มขึ้นจากภาคการผลิตสินค้าและการบริการ
4. ร้อยละของรายได้จากการจำหน่ายสินค้า OTOP ที่เพิ่มขึ้น
5. ร้อยละของแหล่งท่องเที่ยวที่ได้รับมาตรฐานระดับประเทศและมาตรฐานสากล เช่น UNESCO PATAGSTC TOP100

²² ผังสถิติทางการมีส่วนประกอบสำคัญ คือ ห่วงโซ่คุณค่า (VC) ปัจจัยแห่งความสำเร็จ (CSF) ตัวชี้วัด รายการสถิติทางการ การจัดจำแนก ระดับการนำเสนอผล สถานะ หน่วยงาน การส่งข้อมูลให้ส่วนราชการส่วนกลาง (กระทรวง กรม) หรือไม่ และหมายเหตุ ซึ่งภายใต้ผังสถิติ ทางการจะมีสถิติทางการที่มีความสำคัญและจำเป็นในการกำหนดนโยบาย การติดตาม และประเมินผลการดำเนินงานในจังหวัด

ในการขับเคลื่อนประเด็นการพัฒนาที่ 1: พัฒนาเศรษฐกิจการท่องเที่ยวให้มีมาตรฐาน ยกระดับคุณภาพและการบริการและผลิตภัณฑ์สร้างสรรค์มูลค่าสูง ได้มีการวิเคราะห์สถานการณ์ แนวโน้มการพัฒนาจังหวัดสุโขทัย พบว่า รายได้จากการท่องเที่ยวในปี 2562 คือ 3,886.93 ล้านบาท คิดเป็นร้อยละ 7.6 ของ GPP ซึ่งรายได้นี้จะกระจายให้กับสาขาเศรษฐกิจต่าง ๆ โดยเฉพาะอย่างยิ่งภาคบริการ เช่น โรงแรมและร้านอาหาร ซึ่งในปีเดียวกันนั้น มี GPP เท่ากับ 473 ล้านบาท ภาคขนส่งและสถานที่เก็บสินค้า ซึ่งมี GPP ในปี 2562 เท่ากับ 924 ล้านบาท เป็นต้น และหากย้อนกลับไปดูการเติบโตของสาขาเศรษฐกิจต่าง ๆ ที่เชื่อมโยงกับการท่องเที่ยวก็สอดคล้องกับข้อมูลการเติบโตของการท่องเที่ยว เช่น โรงแรมและร้านอาหาร เติบโตเฉลี่ย 4 ปี ร้อยละ 9.7 ศิลปะ ความบันเทิง และนันทนาการ เติบโตเฉลี่ย 4 ปี ร้อยละ 19.1 เป็นต้น ดังนั้น จึงต้องดำเนินการจัดทำห่วงโซ่คุณค่า (Value Chain) ที่สอดคล้องกับแผนพัฒนาจังหวัดสุโขทัย “การท่องเที่ยวของจังหวัดสุโขทัย” และคัดเลือกปัจจัยสู่ความสำเร็จ (Critical Success Factor) เพื่อจัดทำผังสถิติทางการ เรื่อง “พัฒนาเศรษฐกิจการท่องเที่ยวให้มีมาตรฐาน ยกระดับคุณภาพและการบริการและผลิตภัณฑ์สร้างสรรค์มูลค่าสูง” ที่ประกอบด้วยรายการข้อมูลสถิติทางการที่สามารถนำไปใช้ในการติดตามและประเมินผลในเรื่องดังกล่าวได้ ซึ่งมีรายละเอียดดังนี้

3.1.1 ห่วงโซ่คุณค่า (Value Chain) ที่สอดคล้องกับแผนพัฒนาจังหวัดสุโขทัย

แนวความคิดการจัดทำห่วงโซ่คุณค่าที่สอดคล้องกับแผนพัฒนาจังหวัดสุโขทัย “ประเด็นการพัฒนา ที่ 1 พัฒนาเศรษฐกิจการท่องเที่ยวให้มีมาตรฐาน ยกระดับคุณภาพและการบริการและผลิตภัณฑ์สร้างสรรค์มูลค่าสูง โดยเริ่มจากการศึกษาห่วงโซ่คุณค่าของประเทศไทย 140 เป้าหมายแผนแม่บทย่อย ภายใต้แผนแม่บทภายใต้ยุทธศาสตร์ชาติ (23 ด้าน) ประเด็น 4 การท่องเที่ยว

- แผนแม่บทย่อย 05.1 การท่องเที่ยวเชิงสร้างสรรค์และวัฒนธรรม เป้าหมาย 050101 รายได้จากการท่องเที่ยวเชิงสร้างสรรค์และวัฒนธรรมเพิ่มขึ้น เป้าหมาย 050102 เมืองและชุมชนที่มีศักยภาพด้านการท่องเที่ยวสร้างสรรค์และวัฒนธรรมเพิ่มขึ้น เป้าหมาย 050103 สินค้าท่องเที่ยวเชิงสร้างสรรค์และวัฒนธรรมได้รับการขึ้นทะเบียนทรัพย์สินทางปัญญาเพิ่มขึ้น
- แผนแม่บทย่อย 05.2 การท่องเที่ยวเชิงธุรกิจ เป้าหมาย 050201 รายได้จากการท่องเที่ยวเชิงธุรกิจเพิ่มขึ้น
- แผนแม่บทย่อย 05.5 การท่องเที่ยวเชื่อมโยงภูมิภาค เป้าหมาย 050501 ประเทศไทยเป็นจุดเชื่อมต่อการเดินทางของนักท่องเที่ยวในภูมิภาคอาเซียน
- แผนแม่บทย่อย 05.6 การพัฒนาระบบนิเวศการท่องเที่ยว เป้าหมาย 050601 นักท่องเที่ยวมีความปลอดภัยในชีวิตและทรัพย์สินมากขึ้น เป้าหมาย โครงสร้างพื้นฐานเพื่อสนับสนุนการท่องเที่ยวมีคุณภาพและมาตรฐานดีขึ้น เป้าหมาย 050603 การท่องเที่ยวอย่างมีความรับผิดชอบต่อสังคมและสิ่งแวดล้อมดีขึ้น

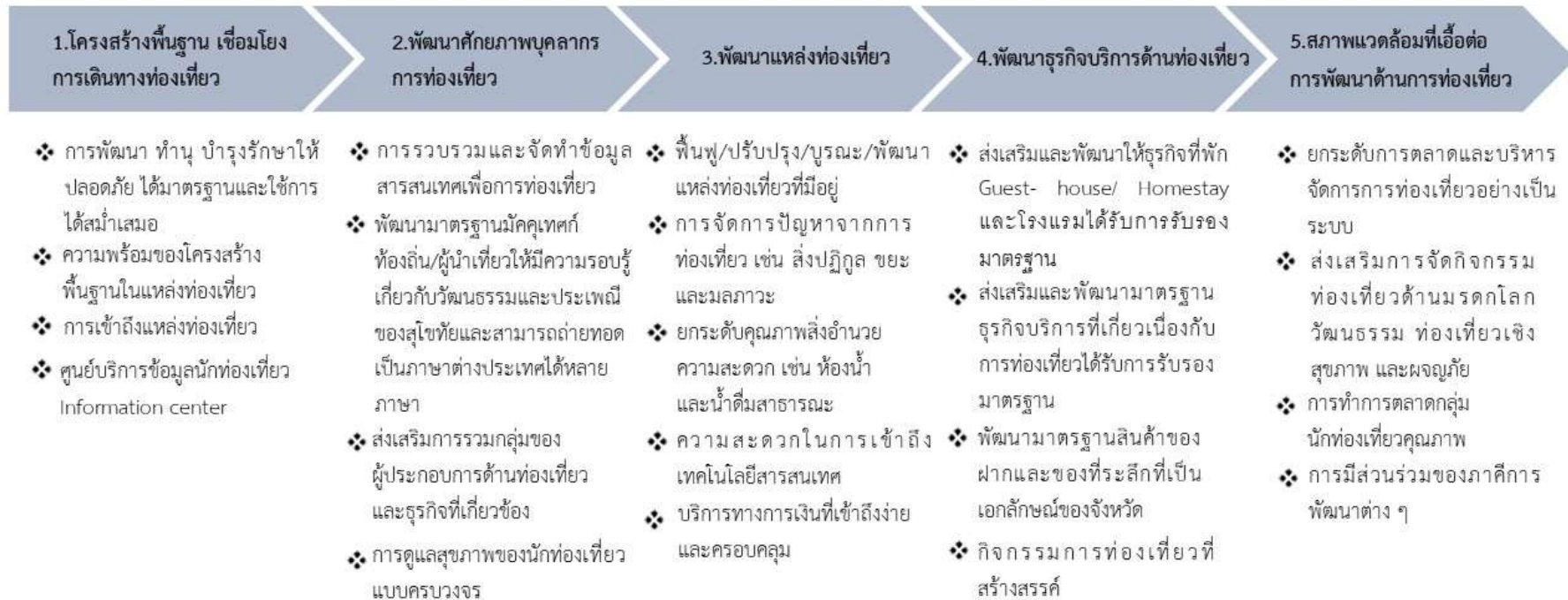
รวมทั้งศึกษาห่วงโซ่คุณค่ามาตรฐาน (Generic Value Chain) ประเด็นการบริการและการท่องเที่ยว จากนั้นดำเนินการจัดทำห่วงโซ่คุณค่า (Value Chain) พัฒนาเศรษฐกิจการท่องเที่ยวให้มีมาตรฐาน ยกระดับคุณภาพและการบริการและผลิตภัณฑ์สร้างสรรค์มูลค่าสูง ดังภาพ 13 และห่วงโซ่คุณค่า (Value Chain) ที่สอดคล้องกับแผนพัฒนาจังหวัดสุโขทัย เรื่อง “พัฒนาเศรษฐกิจการท่องเที่ยวให้มีมาตรฐาน ยกระดับคุณภาพและการบริการและผลิตภัณฑ์สร้างสรรค์มูลค่าสูง” ได้ดังภาพ 14

ห่วงโซ่คุณค่า (Value Chain) “การท่องเที่ยว”



ภาพ 13 ห่วงโซ่คุณค่า (Value Chain) “การท่องเที่ยว”

ห่วงโซ่คุณค่า (Value Chain) “พัฒนาเศรษฐกิจการท่องเที่ยวให้มีมาตรฐาน ยกระดับคุณภาพและการบริการและผลิตภัณฑ์สร้างสรรค์มูลค่าสูง”



ภาพ 14 ห่วงโซ่คุณค่า (Value Chain) “พัฒนาเศรษฐกิจการท่องเที่ยวให้มีมาตรฐาน ยกระดับคุณภาพและการบริการและผลิตภัณฑ์สร้างสรรค์มูลค่าสูง”

3.1.2 ผังสถิติทางการ

การจัดทำผังสถิติทางการประเด็นการพัฒนาที่ 1: พัฒนาเศรษฐกิจการท่องเที่ยวให้มีมาตรฐาน ยกระดับคุณภาพและการบริการและผลิตภัณฑ์สร้างสรรค์มูลค่าสูง หลังจากที่ได้มีการศึกษาแนวทางการพัฒนา จังหวัด (ประเด็นการพัฒนาที่ 1) ที่สอดคล้องกับห่วงโซ่มูลค่า (Value Chain) ที่สอดคล้องกับแผนพัฒนา จังหวัดสุโขทัยแล้ว จะต้องมีการคัดเลือกปัจจัยสู่ความสำเร็จ (Critical Success Factor) ที่มีความสำคัญในการบริหารงานในจังหวัด จากนั้นจัดทำผังสถิติทางการ “พัฒนาเศรษฐกิจการท่องเที่ยวให้มีมาตรฐาน ยกระดับคุณภาพและการบริการและผลิตภัณฑ์สร้างสรรค์มูลค่าสูง” โดยศึกษายุทธศาสตร์ กลยุทธ์ แนวทางการพัฒนา ตลอดจนตัวชี้วัดภายใต้แผนระดับ 3 เช่น แผนพัฒนาการท่องเที่ยวแห่งชาติ แผนยุทธศาสตร์ด้านการท่องเที่ยว จังหวัดสุโขทัย (พ.ศ. 2566 – 2570) เป็นต้น ที่สอดคล้องกับปัจจัยสู่ความสำเร็จ (Critical Success Factor) พร้อมทั้งกำหนดรายการข้อมูลสถิติที่สำคัญ และจำเป็น จึงสามารถสรุปผังสถิติทางการ “พัฒนาเศรษฐกิจการท่องเที่ยวให้มีมาตรฐาน ยกระดับคุณภาพและการบริการและผลิตภัณฑ์สร้างสรรค์มูลค่าสูง” ดังตาราง 11

ตาราง 11 ผังสถิติทางการ “พัฒนาเศรษฐกิจการท่องเที่ยวให้มีมาตรฐาน ยกระดับคุณภาพและการบริการและผลิตภัณฑ์สร้างสรรค์มูลค่าสูง”

ห่วงโซ่คุณค่า (VC)	ปัจจัยแห่งความสำเร็จ (CSF)	ตัวชี้วัด	บัญชีสถิติทางการ	การจัดจำแนก	ระดับการนำเสนอ	สถานะข้อมูล ²³	หน่วยงาน	การจัดส่งข้อมูลให้ส่วนราชการส่วนกลาง ²⁴	หมายเหตุ
โครงสร้างพื้นฐานเชื่อมโยงการเดินทางท่องเที่ยว	การพัฒนา ทำนุบำรุงรักษาให้ปลอดภัย ได้มาตรฐาน และใช้ได้สม่ำเสมอ	ระดับความสำเร็จของการพัฒนาโครงสร้างพื้นฐานโดยเฉพาะเส้นทางถนนภายในและระหว่างจังหวัดรวมทั้งป้ายบอกทาง	จำนวนโครงการพัฒนาและปรับปรุงระบบสาธารณูปโภค และโครงสร้างพื้นฐานทั้งที่ซ่อมแซม ปรับปรุง และสร้างใหม่	-	จังหวัด	1	กลุ่มงานยุทธศาสตร์ฯ จังหวัดสุโขทัย	2	
โครงสร้างพื้นฐานเชื่อมโยงการเดินทางท่องเที่ยว	การพัฒนา ทำนุบำรุงรักษาให้ปลอดภัย ได้มาตรฐาน และใช้ได้สม่ำเสมอ	ระดับความสำเร็จของการพัฒนาโครงสร้างพื้นฐานโดยเฉพาะเส้นทางถนนภายในและระหว่างจังหวัดรวมทั้งป้ายบอกทาง	จำนวนงบประมาณพัฒนาและปรับปรุงระบบสาธารณูปโภค และโครงสร้างพื้นฐาน ทั้งที่ซ่อมแซม ปรับปรุง และสร้างใหม่	-	จังหวัด	1	กลุ่มงานยุทธศาสตร์ฯ จังหวัดสุโขทัย	2	
โครงสร้างพื้นฐานเชื่อมโยงการเดินทางท่องเที่ยว	การพัฒนา ทำนุบำรุงรักษาให้ปลอดภัย ได้มาตรฐาน และใช้ได้สม่ำเสมอ	จำนวนแหล่งท่องเที่ยวที่ได้รับการปรับปรุงหรือฟื้นฟูจำนวนตามประเภทหรือหมวดหมู่ สถานที่ท่องเที่ยว	สัดส่วนงบประมาณที่ใช้ในการพัฒนาการท่องเที่ยว ต่อ งบประมาณทั้งหมดของจังหวัด	-	จังหวัด	1	กลุ่มงานยุทธศาสตร์ฯ จังหวัดสุโขทัย	2	เฉพาะงบ area
โครงสร้างพื้นฐานเชื่อมโยงการเดินทางท่องเที่ยว	การพัฒนา ทำนุบำรุงรักษาให้ปลอดภัย ได้มาตรฐาน และใช้ได้สม่ำเสมอ	ร้อยละของแหล่งท่องเที่ยวได้รับการอนุรักษ์/ฟื้นฟู/ปรับปรุง/บูรณะ/พัฒนาแหล่งท่องเที่ยว	จำนวนแหล่งท่องเที่ยวของจังหวัด	ประเภทการท่องเที่ยว	จังหวัด	1	สนง.ท่องเที่ยวและกีฬาจังหวัดสุโขทัย	2	

²³ สถานะข้อมูล แบ่งเป็น 1. พร้อมเผยแพร่ 2. ต้องพัฒนา 3. ไม่มีหน่วยงานรับผิดชอบ 4. อื่นๆ

²⁴ การส่งข้อมูลให้ส่วนราชการส่วนกลาง (กระทรวง กรม) แบ่งเป็น 1.จัดส่ง 2. ไม่ได้จัดส่ง เพื่อใช้ในการกำหนดหน่วยงานเจ้าของข้อมูล (Data Owner) และประสานกับกระทรวงกรมต้นสังกัดในการลงทะเบียนชุดข้อมูลในระบบบัญชีข้อมูลภาครัฐเพื่อให้บริการข้อมูลดังกล่าวต่อไป

ตาราง 11 ผังสถิติทางการ “พัฒนาเศรษฐกิจการท่องเที่ยวให้มีมาตรฐาน ยกระดับคุณภาพและการบริการและผลิตภัณฑ์สร้างสรรค์มูลค่าสูง” (ต่อ)

ห่วงโซ่คุณค่า (VC)	ปัจจัยแห่งความสำเร็จ (CSF)	ตัวชี้วัด	บัญชีสถิติทางการ	การจัดจำแนก	ระดับการนำเสนอผล	สถานะข้อมูล	หน่วยงาน	การจัดส่งข้อมูลให้ส่วนราชการส่วนกลาง	หมายเหตุ
โครงสร้างพื้นฐานเชื่อมโยงการเดินทางท่องเที่ยว	การพัฒนา ทำนุบำรุงรักษาให้ปลอดภัย ได้มาตรฐานและใช้ได้สม่ำเสมอ	จำนวนแหล่งท่องเที่ยวที่ได้รับการปรับปรุงหรือฟื้นฟูจำนวนตามประเภทหรือหมวดหมู่สถานที่ท่องเที่ยว	จำนวนแหล่งท่องเที่ยวที่ได้รับการปรับปรุงหรือฟื้นฟูจำนวนตามประเภทหรือหมวดหมู่สถานที่ท่องเที่ยว	-	-	3		-	
โครงสร้างพื้นฐานเชื่อมโยงการเดินทางท่องเที่ยว	ความพร้อมของโครงสร้างพื้นฐานในแหล่งท่องเที่ยว	แหล่งท่องเที่ยวในจังหวัดสุโขทัยได้มาตรฐานสากลเพิ่มขึ้น	แหล่งท่องเที่ยวในจังหวัดสุโขทัยได้มาตรฐานสากลเพิ่มขึ้น	-	-	2	สนง.ท่องเที่ยวและกีฬาจังหวัดสุโขทัย	-	
โครงสร้างพื้นฐานเชื่อมโยงการเดินทางท่องเที่ยว	ความพร้อมของโครงสร้างพื้นฐานในแหล่งท่องเที่ยว	แหล่งท่องเที่ยวมีอารยสถาปัตย์ (Universal Design) รองรับกลุ่มเปราะบางอย่างน้อยสถานที่ท่องเที่ยวละ 1 แห่ง	แหล่งท่องเที่ยวมีอารยสถาปัตย์ (Universal Design) รองรับกลุ่มเปราะบางอย่างน้อยสถานที่ท่องเที่ยวละ 1 แห่ง	-	-	2	สนง.ท่องเที่ยวและกีฬาจังหวัดสุโขทัย	-	
โครงสร้างพื้นฐานเชื่อมโยงการเดินทางท่องเที่ยว	ความพร้อมของโครงสร้างพื้นฐานในแหล่งท่องเที่ยว	จำนวนแหล่งท่องเที่ยวที่มีพื้นที่แบ่งปันทุกช่วงวัย (Sharing Area) เพิ่มขึ้น	จำนวนแหล่งท่องเที่ยวที่มีพื้นที่แบ่งปันทุกช่วงวัย (Sharing Area) เพิ่มขึ้น	-	-	2	สนง.ท่องเที่ยวและกีฬาจังหวัดสุโขทัย	-	
โครงสร้างพื้นฐานเชื่อมโยงการเดินทางท่องเที่ยว	ความพร้อมของโครงสร้างพื้นฐานในแหล่งท่องเที่ยว	มีกลไกการป้องกันการถูกเอารัดเอาเปรียบและรักษาความปลอดภัยสำหรับนักท่องเที่ยวที่มีประสิทธิภาพ	มีกลไกการป้องกันการถูกเอารัดเอาเปรียบและรักษาความปลอดภัยสำหรับนักท่องเที่ยวที่มีประสิทธิภาพ	-	-	2	สนง.ท่องเที่ยวและกีฬาจังหวัดสุโขทัย	-	

ตาราง 11 ผังสถิติทางการ “พัฒนาเศรษฐกิจการท่องเที่ยวให้มีมาตรฐาน ยกระดับคุณภาพและการบริการและผลิตภัณฑ์สร้างสรรค์มูลค่าสูง” (ต่อ)

ห่วงโซ่คุณค่า (VC)	ปัจจัยแห่งความสำเร็จ (CSF)	ตัวชี้วัด	บัญชีสถิติทางการ	การจัดจำแนก	ระดับการนำเสนอ	สถานะข้อมูล	หน่วยงาน	การจัดส่งข้อมูลให้ส่วนราชการส่วนกลาง	หมายเหตุ
โครงสร้างพื้นฐานเชื่อมโยงการเดินทางท่องเที่ยว	ความพร้อมของโครงสร้างพื้นฐานในแหล่งท่องเที่ยว	มีกลไกการป้องกันการถูกเอารัดเอาเปรียบและรักษาความปลอดภัยสำหรับนักท่องเที่ยวที่มีประสิทธิภาพ	จำนวนเส้นทางคมนาคมที่ได้รับอนุมัติการก่อสร้าง/พัฒนา/ซ่อมแซม เชื่อมโยงแหล่งท่องเที่ยว	-	จังหวัด	1	1.แขวงทางหลวงสุโขทัย 2.แขวงทางหลวงชนบทสุโขทัย	2	
โครงสร้างพื้นฐานเชื่อมโยงการเดินทางท่องเที่ยว	ความพร้อมของโครงสร้างพื้นฐานในแหล่งท่องเที่ยว	จำนวนโครงสร้างพื้นฐาน โดยเฉพาะเส้นทางถนนภายในและระหว่างจังหวัดรวมทั้งป้ายบอกทาง ที่ได้รับการพัฒนา	จำนวนการพัฒนาโครงสร้างพื้นฐาน โดยเฉพาะเส้นทางถนนภายในและระหว่างจังหวัดรวมทั้งป้ายบอกทาง	-	จังหวัด	1	1.แขวงทางหลวงสุโขทัย 2.แขวงทางหลวงชนบทสุโขทัย	2	
โครงสร้างพื้นฐานเชื่อมโยงการเดินทางท่องเที่ยว	การเข้าถึงแหล่งท่องเที่ยว	จำนวนขนส่งมวลชนเพื่อรองรับนักท่องเที่ยวเพิ่มขึ้น	จำนวนขนส่งมวลชนเพื่อรองรับนักท่องเที่ยวเพิ่มขึ้น	-	-	2	สนง.ท่องเที่ยวและกีฬาจังหวัดสุโขทัย	-	
โครงสร้างพื้นฐานเชื่อมโยงการเดินทางท่องเที่ยว	การเข้าถึงแหล่งท่องเที่ยว	จำนวนแหล่งท่องเที่ยวที่มีขนส่งมวลชนเข้าถึงเพิ่มขึ้น	จำนวนแหล่งท่องเที่ยวที่มีขนส่งมวลชนเข้าถึงเพิ่มขึ้น	-	-	2	สนง.ท่องเที่ยวและกีฬาจังหวัดสุโขทัย	-	
โครงสร้างพื้นฐานเชื่อมโยงการเดินทางท่องเที่ยว	การเข้าถึงแหล่งท่องเที่ยว	มีมาตรฐานการรักษาความปลอดภัยของระบบขนส่งมวลชนเพื่อการท่องเที่ยว	มาตรฐานการรักษาความปลอดภัยของระบบขนส่งมวลชนเพื่อการท่องเที่ยว	-	-	2	สนง.ท่องเที่ยวและกีฬาจังหวัดสุโขทัย	-	
โครงสร้างพื้นฐานเชื่อมโยงการเดินทางท่องเที่ยว	การเข้าถึงแหล่งท่องเที่ยว	ร้อยละของการปรับปรุงโครงสร้างและบริการพื้นฐานที่ได้ดำเนินการเมื่อเทียบกับเป้าหมาย	จำนวนเส้นทางคมนาคมใหม่ที่ได้รับการพัฒนาให้เข้าถึงแหล่งท่องเที่ยว	-	จังหวัด	1	แขวงทางหลวงสุโขทัย	2	

ตาราง 11 ผังสถิติทางการ “พัฒนาเศรษฐกิจการท่องเที่ยวให้มีมาตรฐาน ยกระดับคุณภาพและการบริการและผลิตภัณฑ์สร้างสรรค์มูลค่าสูง” (ต่อ)

ห่วงโซ่คุณค่า (VC)	ปัจจัยแห่งความสำเร็จ (CSF)	ตัวชี้วัด	บัญชีสถิติทางการ	การจัดจำแนก	ระดับการนำเสนอผล	สถานะข้อมูล	หน่วยงาน	การจัดส่งข้อมูลให้ส่วนราชการส่วนกลาง	หมายเหตุ
โครงสร้างพื้นฐานเชื่อมโยงการเดินทางท่องเที่ยว	การเข้าถึงแหล่งท่องเที่ยว	ร้อยละของการปรับปรุงโครงสร้างและบริการพื้นฐานที่ได้ดำเนินการเมื่อเทียบกับเป้าหมาย	จำนวนป้ายบอกทางไปสู่แหล่งท่องเที่ยว	-	-	3		-	
โครงสร้างพื้นฐานเชื่อมโยงการเดินทางท่องเที่ยว	การเข้าถึงแหล่งท่องเที่ยว	ร้อยละของการปรับปรุงโครงสร้างและบริการพื้นฐานที่ได้ดำเนินการเมื่อเทียบกับเป้าหมาย	จำนวนจุดรถรับ – ส่ง/จุดพักรถของนักท่องเที่ยว	-	-	3		-	
โครงสร้างพื้นฐานเชื่อมโยงการเดินทางท่องเที่ยว	ศูนย์บริการข้อมูลนักท่องเที่ยว Information center	สัดส่วนศูนย์บริการข้อมูลนักท่องเที่ยว Information center ต่ออำเภอ	จำนวนศูนย์บริการข้อมูลนักท่องเที่ยว Information center	-	-	2	1.สนง.ท่องเที่ยวและกีฬาจังหวัดสุโขทัย 2. อพท.4	-	
โครงสร้างพื้นฐานเชื่อมโยงการเดินทางท่องเที่ยว	ศูนย์บริการข้อมูลนักท่องเที่ยว Information center	ร้อยละที่เพิ่มขึ้นของนักท่องเที่ยวที่มาขอรับบริการศูนย์บริการข้อมูลนักท่องเที่ยว Information center	จำนวนนักท่องเที่ยวที่มาขอรับบริการศูนย์บริการข้อมูลนักท่องเที่ยว Information center	-	-	2	1.สนง.ท่องเที่ยวและกีฬาจังหวัดสุโขทัย 2. อพท.4	-	
พัฒนาศักยภาพบุคลากรการท่องเที่ยว	การรวบรวมและจัดทำข้อมูลสารสนเทศเพื่อการท่องเที่ยว	ร้อยละที่เพิ่มขึ้นของนักท่องเที่ยวที่มาขอรับบริการศูนย์บริการข้อมูลนักท่องเที่ยว Information center	จำนวนข้อมูลสารสนเทศเพื่อการท่องเที่ยวของจังหวัด	-	-	2	1.สนง.ท่องเที่ยวและกีฬาจังหวัดสุโขทัย 2.อพท.4	-	

ตาราง 11 ผังสถิติทางการ “พัฒนาเศรษฐกิจการท่องเที่ยวให้มีมาตรฐาน ยกระดับคุณภาพและการบริการและผลิตภัณฑ์สร้างสรรค์มูลค่าสูง” (ต่อ)

ห่วงโซ่คุณค่า (VC)	ปัจจัยแห่งความสำเร็จ (CSF)	ตัวชี้วัด	บัญชีสถิติทางการ	การจัดจำแนก	ระดับการนำเสนอผล	สถานะข้อมูล	หน่วยงาน	การจัดส่งข้อมูลให้ส่วนราชการส่วนกลาง	หมายเหตุ
พัฒนาศักยภาพบุคลากรการท่องเที่ยว	การรวบรวมและจัดทำข้อมูลสารสนเทศเพื่อการท่องเที่ยว	ร้อยละที่เพิ่มขึ้นของนักท่องเที่ยวหรือประชาชนที่มารับบริการข้อมูลด้านการท่องเที่ยวของสุโขทัย	จำนวนนักท่องเที่ยวหรือประชาชนที่มารับบริการข้อมูลด้านการท่องเที่ยวของสุโขทัย	-	-	2	1.สนง.ท่องเที่ยวและกีฬาจังหวัดสุโขทัย 2. อพท. 4	-	
พัฒนาศักยภาพบุคลากรการท่องเที่ยว	พัฒนามาตรฐานมัคคุเทศก์ท้องถิ่น/ผู้นำเที่ยวให้มีความรอบรู้เกี่ยวกับวัฒนธรรมและประเพณีของสุโขทัย และสามารถถ่ายทอดเป็นภาษาต่างประเทศได้หลายภาษา	จำนวนนักสื่อความหมายของชุมชนเพิ่มขึ้น	จำนวนนักสื่อความหมายของชุมชนเพิ่มขึ้น	-	-	2	1.สนง.ท่องเที่ยวและกีฬาจังหวัดสุโขทัย 2. อพท. 4	-	
พัฒนาศักยภาพบุคลากรการท่องเที่ยว	ส่งเสริมการรวมกลุ่มของผู้ประกอบการด้านท่องเที่ยวและธุรกิจที่เกี่ยวข้อง	จำนวนนักสื่อความหมายของชุมชนเพิ่มขึ้น	จำนวนรายการท่องเที่ยวที่เป็น การเชื่อมโยงเส้นทาง (Routes) ท่องเที่ยวภายในจังหวัด และระหว่างจังหวัดสุโขทัยและจังหวัดอื่น ๆ	-	จังหวัด	1	ททท.สุโขทัย	2	
พัฒนาศักยภาพบุคลากรการท่องเที่ยว	ส่งเสริมการรวมกลุ่มของผู้ประกอบการด้านท่องเที่ยวและธุรกิจที่เกี่ยวข้อง	จำนวนธุรกิจบริการที่เกี่ยวข้องเนื่องกับผู้ประกอบการ อาทิ สปา ร้านอาหาร ได้รับการรับรองมาตรฐาน	ผู้ประกอบการ/ชุมชน ได้รับการพัฒนาองค์ความรู้ด้านธุรกิจชุมชนเพิ่มขึ้น	ประเภทกิจการ	จังหวัด	1	1.ททท.สุโขทัย 2.สนง.พัฒนาชุมชนจังหวัดสุโขทัย	2	

ตาราง 11 ปัจจัยเชิงบวก “พัฒนาเศรษฐกิจการท่องเที่ยวให้มีมาตรฐาน ยกระดับคุณภาพและการบริการและผลิตภัณฑ์สร้างสรรค์มูลค่าสูง” (ต่อ)

ห่วงโซ่คุณค่า (VC)	ปัจจัยแห่งความสำเร็จ (CSF)	ตัวชี้วัด	บัญชีสถิติทางการ	การจัดจำแนก	ระดับการนำเสนอผล	สถานะข้อมูล	หน่วยงาน	การจัดส่งข้อมูลให้ส่วนราชการส่วนกลาง	หมายเหตุ
พัฒนาศักยภาพบุคลากรการท่องเที่ยว	ส่งเสริมการรวมกลุ่มของผู้ประกอบการด้านท่องเที่ยว	ทรัพยากรมนุษย์ด้านการท่องเที่ยวจังหวัดสุโขทัยมีรายได้จากการท่องเที่ยวอย่างต่อเนื่อง	ทรัพยากรมนุษย์ด้านการท่องเที่ยวจังหวัดสุโขทัยมีรายได้จากการท่องเที่ยวอย่างต่อเนื่อง	-	-	2	สนง.ท่องเที่ยวและกีฬาจังหวัดสุโขทัย	-	
พัฒนาศักยภาพบุคลากรการท่องเที่ยว	ส่งเสริมการรวมกลุ่มของผู้ประกอบการด้านท่องเที่ยว	จำนวนประชาชนในพื้นที่แหล่งท่องเที่ยวมีส่วนร่วมเพิ่มขึ้น	จำนวนประชาชนในพื้นที่แหล่งท่องเที่ยวมีส่วนร่วมเพิ่มขึ้น	-	-	2	สนง.ท่องเที่ยวและกีฬาจังหวัดสุโขทัย	-	
พัฒนาศักยภาพบุคลากรการท่องเที่ยว	ส่งเสริมการรวมกลุ่มของผู้ประกอบการด้านท่องเที่ยว	จำนวนนวัตกรรม/แกนนำชุมชนด้านการท่องเที่ยวเพิ่มขึ้น	จำนวนนวัตกรรม/แกนนำชุมชนด้านการท่องเที่ยวเพิ่มขึ้น	-	-	2	สนง.ท่องเที่ยวและกีฬาจังหวัดสุโขทัย	-	
พัฒนาศักยภาพบุคลากรการท่องเที่ยว	ส่งเสริมการรวมกลุ่มของผู้ประกอบการด้านท่องเที่ยว	จำนวนชุมชน/ผู้ประกอบการที่มีการประยุกต์ใช้เทคโนโลยีสารสนเทศเพื่อการท่องเที่ยวเพิ่มขึ้น	จำนวนชุมชน/ผู้ประกอบการที่มีการประยุกต์ใช้เทคโนโลยีสารสนเทศเพื่อการท่องเที่ยวเพิ่มขึ้น	-	-	2	สนง.ท่องเที่ยวและกีฬาจังหวัดสุโขทัย	-	
พัฒนาศักยภาพบุคลากรการท่องเที่ยว	ส่งเสริมการรวมกลุ่มของผู้ประกอบการด้านท่องเที่ยว	จำนวนคำค้นเกี่ยวกับจังหวัดสุโขทัยใน Search Engine เพิ่มขึ้น	จำนวนคำค้นเกี่ยวกับจังหวัดสุโขทัยใน Search Engine เพิ่มขึ้น	-	-	2	สนง.ท่องเที่ยวและกีฬาจังหวัดสุโขทัย	-	
พัฒนาศักยภาพบุคลากรการท่องเที่ยว	ส่งเสริมการรวมกลุ่มของผู้ประกอบการด้านท่องเที่ยว	จำนวนของดิจิทัลแพลตฟอร์มเพื่อการอำนวยความสะดวกนักท่องเที่ยวเพิ่มขึ้น	จำนวนของดิจิทัลแพลตฟอร์มเพื่อการอำนวยความสะดวกนักท่องเที่ยวเพิ่มขึ้น	-	-	2	สนง.ท่องเที่ยวและกีฬาจังหวัดสุโขทัย	-	
พัฒนาศักยภาพบุคลากรการท่องเที่ยว	ส่งเสริมการรวมกลุ่มของผู้ประกอบการด้านท่องเที่ยว	จำนวนเยาวชน/ประชาชนในพื้นที่เป็น Social Creator เพิ่มขึ้น	จำนวนเยาวชน/ประชาชนในพื้นที่เป็น Social Creator เพิ่มขึ้น	-	-	2	สนง.ท่องเที่ยวและกีฬาจังหวัดสุโขทัย	-	

ตาราง 11 ผังสถิติทางการ “พัฒนาเศรษฐกิจการท่องเที่ยวให้มีมาตรฐาน ยกระดับคุณภาพและการบริการและผลิตภัณฑ์สร้างสรรค์มูลค่าสูง” (ต่อ)

ห่วงโซ่คุณค่า (VC)	ปัจจัยแห่งความสำเร็จ (CSF)	ตัวชี้วัด	บัญชีสถิติทางการ	การจัดจำแนก	ระดับการนำเสนอผล	สถานะข้อมูล	หน่วยงาน	การจัดส่งข้อมูลให้ส่วนราชการส่วนกลาง	หมายเหตุ
พัฒนาศักยภาพบุคลากรการท่องเที่ยว	ส่งเสริมการรวมกลุ่มของผู้ประกอบการด้านท่องเที่ยวฯ	จำนวนผู้รับชมสื่อใหม่เพื่อการประชาสัมพันธ์การท่องเที่ยวจังหวัดสุโขทัยเพิ่มขึ้น	จำนวนผู้รับชมสื่อใหม่เพื่อการประชาสัมพันธ์การท่องเที่ยวจังหวัดสุโขทัยเพิ่มขึ้น	-	-	2	สนง.ท่องเที่ยวและกีฬาจังหวัดสุโขทัย	-	
พัฒนาศักยภาพบุคลากรการท่องเที่ยว	ส่งเสริมการรวมกลุ่มของผู้ประกอบการด้านท่องเที่ยวฯ	จำนวนภาคีเครือข่ายด้านการท่องเที่ยวภายในและภายนอกประเทศเพิ่มขึ้น	จำนวนภาคีเครือข่ายด้านการท่องเที่ยวภายในและภายนอกประเทศเพิ่มขึ้น	-	-	2	สนง.ท่องเที่ยวและกีฬาจังหวัดสุโขทัย	-	
พัฒนาแหล่งท่องเที่ยว	ฟื้นฟู/ปรับปรุง/บูรณะ/พัฒนาแหล่งท่องเที่ยวที่มีอยู่	จำนวนแหล่งท่องเที่ยวยามค่ำคืนที่สอดคล้องกับอัตลักษณ์ท้องถิ่นเพิ่มขึ้น	จำนวนแหล่งท่องเที่ยวยามค่ำคืนที่สอดคล้องกับอัตลักษณ์ท้องถิ่นเพิ่มขึ้น	-	-	2	สนง.ท่องเที่ยวและกีฬาจังหวัดสุโขทัย	-	
พัฒนาแหล่งท่องเที่ยว	ฟื้นฟู/ปรับปรุง/บูรณะ/พัฒนาแหล่งท่องเที่ยวที่มีอยู่	ร้อยละของแหล่งท่องเที่ยวที่ได้รับ มาตรฐาน ระดับประเทศ และ มาตรฐานสากล เช่น UNESCO PATAGSTC TOP100	จำนวนแหล่งท่องเที่ยวที่ได้รับ มาตรฐานมาตรฐาน ระดับประเทศและ มาตรฐานสากล เช่น UNESCO PATAGSTC TOP100	-	จังหวัด	1	อพท.4	2	
พัฒนาแหล่งท่องเที่ยว	การจัดการปัญหาจากการท่องเที่ยว เช่น สิ่งปฏิกูล ขยะและมลภาวะ	จำนวนงบประมาณการดูแลรักษาสิ่งแวดล้อมเพื่อการท่องเที่ยว	จำนวนงบประมาณการดูแลรักษาสิ่งแวดล้อมเพื่อการท่องเที่ยว	-	-	3		-	
พัฒนาแหล่งท่องเที่ยว	การจัดการปัญหาจากการท่องเที่ยว เช่น สิ่งปฏิกูล ขยะและมลภาวะ	ร้อยละของการปรับปรุงระบบสาธารณูปโภคที่ได้ดำเนินการเมื่อเทียบกับเป้าหมาย	จำนวนแหล่งท่องเที่ยวที่มีการบริหารจัดการขยะอย่างเป็นระบบ	-	-	3		-	

ตาราง 11 ผังสถิติทางการ “พัฒนาเศรษฐกิจการท่องเที่ยวให้มีมาตรฐาน ยกระดับคุณภาพและการบริการและผลิตภัณฑ์สร้างสรรค์มูลค่าสูง” (ต่อ)

ห่วงโซ่คุณค่า (VC)	ปัจจัยแห่งความสำเร็จ (CSF)	ตัวชี้วัด	บัญชีสถิติทางการ	การจัดจำแนก	ระดับการนำเสนอผล	สถานะข้อมูล	หน่วยงาน	การจัดส่งข้อมูลให้ส่วนราชการส่วนกลาง	หมายเหตุ
พัฒนาแหล่งท่องเที่ยว	การจัดการปัญหาจากการท่องเที่ยว เช่น สิ่งปฏิกูลฯ	ปัญหาคุณภาพสิ่งแวดล้อมรอบบริเวณสถานที่ท่องเที่ยว	จำนวนปัญหาด้านสิ่งแวดล้อม (ระบุปัญหาและพื้นที่ที่เกิด)	-	-	3		-	
พัฒนาแหล่งท่องเที่ยว	ยกระดับคุณภาพสิ่งแวดล้อมความสะอาด เช่น ห้องน้ำ และน้ำดื่มสาธารณะ	ร้อยละของการปรับปรุงระบบสาธารณูปโภคที่ได้ดำเนินการเมื่อเทียบกับเป้าหมาย	จำนวนแหล่งท่องเที่ยวที่มีสิ่งแวดล้อมความสะอาดที่ได้มาตรฐาน เช่น ห้องน้ำ และน้ำดื่มสาธารณะ	-	-	3		-	
พัฒนาแหล่งท่องเที่ยว	ความสะอาดในการเข้าถึงเทคโนโลยีสารสนเทศ	ร้อยละของแหล่งท่องเที่ยวที่มีสัญญาณอินเทอร์เน็ต	จำนวนแหล่งท่องเที่ยวที่มีสัญญาณอินเทอร์เน็ต	-	-	2	1.อพท.4 2.สนง.ท่องเที่ยวและกีฬาจังหวัดสุโขทัย	-	
พัฒนาธุรกิจบริการด้านท่องเที่ยว	ส่งเสริมและพัฒนาให้ธุรกิจที่พัก Guest-house/ Home stay และโรงแรมได้รับการรับรองมาตรฐาน	ร้อยละอัตราการขยายตัวผลิตภัณฑ์มวลรวมจังหวัด (GPP)	ผลิตภัณฑ์มวลรวมจังหวัด (GPP)	สาขาการผลิต	จังหวัด	1	สนง.สภาพัฒนาเศรษฐกิจและสังคมแห่งชาติ	1	
พัฒนาธุรกิจบริการฯ	ส่งเสริมและพัฒนาให้ธุรกิจที่พักฯ	ร้อยละของรายได้ที่เพิ่มขึ้นจากการท่องเที่ยว	รายได้ที่เพิ่มขึ้นจากการท่องเที่ยว	ชาวไทยและต่างชาติ	จังหวัด	1	สนง.ท่องเที่ยวและกีฬาจังหวัดสุโขทัย	1	
พัฒนาธุรกิจบริการด้านท่องเที่ยว	ส่งเสริมและพัฒนาให้ธุรกิจที่พัก ฯ	ร้อยละที่เพิ่มขึ้นของธุรกิจที่พัก Guest-house ที่ได้รับการรับรองมาตรฐาน	จำนวนธุรกิจที่พัก Guest-house ที่ได้รับการรับรองมาตรฐาน	-	อำเภอ	1	1.สนง.ท่องเที่ยวและกีฬาจังหวัดสุโขทัย 2. ททท.สุโขทัย	2	

ตาราง 11 ผังสถิติทางการ “พัฒนาเศรษฐกิจการท่องเที่ยวให้มีมาตรฐาน ยกระดับคุณภาพและการบริการและผลิตภัณฑ์สร้างสรรค์มูลค่าสูง” (ต่อ)

ห่วงโซ่คุณค่า (VC)	ปัจจัยแห่งความสำเร็จ (CSF)	ตัวชี้วัด	บัญชีสถิติทางการ	การจัดจำแนก	ระดับการนำเสนอผล	สถานะข้อมูล	หน่วยงาน	การจัดส่งข้อมูลให้ส่วนราชการส่วนกลาง	หมายเหตุ
พัฒนาธุรกิจบริการด้านท่องเที่ยว	ส่งเสริมและพัฒนาให้ธุรกิจที่พัก ฯ	ร้อยละที่เพิ่มขึ้นของธุรกิจที่พัก Home stay ที่ได้รับการรับรองมาตรฐาน	จำนวนธุรกิจที่พัก Home stay ที่ได้รับการรับรองมาตรฐาน	-	อำเภอ	1	1.สนง.ท่องเที่ยวและกีฬาจังหวัดสุโขทัย 2. ททท.สุโขทัย	2	
พัฒนาธุรกิจบริการด้านท่องเที่ยว	ส่งเสริมและพัฒนาให้ธุรกิจที่พัก ฯ	ร้อยละที่เพิ่มขึ้นของธุรกิจโรงแรมที่ได้รับการรับรองมาตรฐาน	จำนวนธุรกิจ โรงแรมที่ได้รับการรับรองมาตรฐาน	-	อำเภอ	1	1.สนง.ท่องเที่ยวและกีฬาจังหวัดสุโขทัย 2. ททท.สุโขทัย	2	
พัฒนาธุรกิจบริการด้านท่องเที่ยว	ส่งเสริมและพัฒนามาตรฐานธุรกิจบริการที่เกี่ยวข้องเนื่องกับการท่องเที่ยวได้รับการรับรองมาตรฐาน	ผู้ประกอบการรับรู้ตราสินค้ากลางของจังหวัดสุโขทัยไม่น้อยกว่าร้อยละ 50	ผู้ประกอบการรับรู้ตราสินค้ากลางของจังหวัดสุโขทัยไม่น้อยกว่าร้อยละ 50	-	-	2	สนง.ท่องเที่ยวและกีฬาจังหวัดสุโขทัย	-	
พัฒนาธุรกิจบริการด้านท่องเที่ยว	ส่งเสริมและพัฒนามาตรฐานธุรกิจบริการที่เกี่ยวข้องเนื่องๆ	ร้อยละที่เพิ่มขึ้นของธุรกิจบริการที่เกี่ยวข้องเนื่องกับการท่องเที่ยว อาทิ สปา ร้านอาหาร ได้รับการรับรองมาตรฐาน	จำนวนธุรกิจบริการที่เกี่ยวข้องเนื่องกับการท่องเที่ยว อาทิ สปา ร้านอาหาร ได้รับการรับรองมาตรฐาน	-	จังหวัด	1	สนง.พาณิชย์จังหวัดสุโขทัย	1	
พัฒนาธุรกิจบริการด้านท่องเที่ยว	ส่งเสริมและพัฒนามาตรฐานธุรกิจบริการที่เกี่ยวข้องเนื่องๆ	จำนวนธุรกิจนำเที่ยวที่ได้รับการจดทะเบียน	จำนวนธุรกิจนำเที่ยวที่ได้รับการจดทะเบียน	-	-	2	สนง.ท่องเที่ยวและกีฬาจังหวัดสุโขทัย	-	

ตาราง 11 ผังสถิติทางการ “พัฒนาเศรษฐกิจการท่องเที่ยวให้มีมาตรฐาน ยกระดับคุณภาพและการบริการและผลิตภัณฑ์สร้างสรรค์มูลค่าสูง” (ต่อ)

ห่วงโซ่คุณค่า (VC)	ปัจจัยแห่งความสำเร็จ (CSF)	ตัวชี้วัด	บัญชีสถิติทางการ	การจัดจำแนก	ระดับการนำเสนอผล	สถานะข้อมูล	หน่วยงาน	การจัดส่งข้อมูลให้ส่วนราชการส่วนกลาง	หมายเหตุ
พัฒนาธุรกิจบริการด้านท่องเที่ยว	พัฒนามาตรฐานสินค้าของฝากและของที่ระลึกที่เป็นเอกลักษณ์ของจังหวัด	มีตราสินค้ากลางเพื่อการท่องเที่ยวจังหวัดสุโขทัย	มีตราสินค้ากลางเพื่อการท่องเที่ยวจังหวัดสุโขทัย	-	-	2	สนง.ท่องเที่ยวและกีฬาจังหวัดสุโขทัย	-	
พัฒนาธุรกิจบริการด้านท่องเที่ยว	พัฒนามาตรฐานสินค้าของฝากและของที่ระลึกฯ	จำนวนสินค้าและบริการที่ได้รับการพัฒนาด้วยเทคโนโลยีและนวัตกรรมบนพื้นฐานอัตลักษณ์ท้องถิ่นเพิ่มขึ้น	จำนวนสินค้าและบริการที่ได้รับการพัฒนาด้วยเทคโนโลยีและนวัตกรรมบนพื้นฐานอัตลักษณ์ท้องถิ่นเพิ่มขึ้น	-	-	2	สนง.ท่องเที่ยวและกีฬาจังหวัดสุโขทัย	-	
พัฒนาธุรกิจบริการด้านท่องเที่ยว	พัฒนามาตรฐานสินค้าของฝากและของที่ระลึกฯ	การยกระดับสินค้าและบริการให้ได้มาตรฐานเมืองสร้างสรรค์ของจังหวัดสุโขทัย	การยกระดับสินค้าและบริการให้ได้มาตรฐานเมืองสร้างสรรค์ของจังหวัดสุโขทัย	-	-	2	สนง.ท่องเที่ยวและกีฬาจังหวัดสุโขทัย	-	
พัฒนาธุรกิจบริการด้านท่องเที่ยว	พัฒนามาตรฐานสินค้าของฝากและของที่ระลึกฯ	จำนวนสินค้าและบริการที่ได้มาตรฐานเมืองสร้างสรรค์ของจังหวัดสุโขทัยเพิ่มขึ้น	จำนวนสินค้าและบริการที่ได้มาตรฐานเมืองสร้างสรรค์ของจังหวัดสุโขทัยเพิ่มขึ้น	-	-	2	สนง.ท่องเที่ยวและกีฬาจังหวัดสุโขทัย	-	
พัฒนาธุรกิจบริการด้านท่องเที่ยว	พัฒนามาตรฐานสินค้าของฝากและของที่ระลึกฯ	ร้อยละที่เพิ่มขึ้นของสินค้าของฝากและของที่ระลึกที่ได้รับมาตรฐาน	จำนวนสินค้าที่ได้รับมาตรฐาน	ประเภทผลิตภัณฑ์	อำเภอ	1	สนง.พัฒนาชุมชนจังหวัด	1	
พัฒนาธุรกิจบริการด้านท่องเที่ยว	พัฒนามาตรฐานสินค้าของฝากและของที่ระลึกฯ	ร้อยละของรายได้จากการจำหน่ายสินค้า OTOP ที่เพิ่มขึ้น	จำนวนรายได้จากการจำหน่ายสินค้า OTOP	-	อำเภอ	1	สนง.พัฒนาชุมชนจังหวัด	1	
พัฒนาธุรกิจบริการด้านท่องเที่ยว	พัฒนามาตรฐานสินค้าของฝากและของที่ระลึกฯ	ร้อยละของรายได้ที่เพิ่มขึ้นจากภาคการผลิตสินค้าและบริการ	มูลค่าสินค้าของฝากและของที่ระลึก	-	อำเภอ	-	สนง.พัฒนาชุมชนจังหวัด	-	

ตาราง 11 ปัจจัยเชิงลบ “พัฒนาเศรษฐกิจการท่องเที่ยวให้มีมาตรฐาน ยกระดับคุณภาพและการบริการและผลิตภัณฑ์สร้างสรรค์มูลค่าสูง” (ต่อ)

ห่วงโซ่คุณค่า (VC)	ปัจจัยแห่งความสำเร็จ (CSF)	ตัวชี้วัด	บัญชีสถิติทางการ	การจัดจำแนก	ระดับการนำเสนอผล	สถานะข้อมูล	หน่วยงาน	การจัดส่งข้อมูลให้ส่วนราชการส่วนกลาง	หมายเหตุ
สภาพแวดล้อมที่เอื้อต่อการพัฒนาด้านการท่องเที่ยว	ยกระดับการตลาดและบริหารจัดการการท่องเที่ยวอย่างเป็นระบบ	ร้อยละของรายได้ที่เพิ่มขึ้นจากภาคการผลิตสินค้าและบริการ	จำนวนตลาดการท่องเที่ยวที่ได้มาตรฐาน	-	-	3		-	
สภาพแวดล้อมที่เอื้อต่อการพัฒนาด้านการท่องเที่ยว	ส่งเสริมการจัดกิจกรรมท่องเที่ยวด้านมรดกโลก วัฒนธรรมท่องเที่ยวเชิงสุขภาพและผจญภัย	ร้อยละของรายได้ที่เพิ่มขึ้นจากภาคการผลิตสินค้าและบริการ	จำนวนการจัดกิจกรรมท่องเที่ยวด้านมรดกโลก วัฒนธรรม ท่องเที่ยวเชิงสุขภาพ และผจญภัย	-	อำเภอ	1	1.ททท.สุโขทัย 2.กลุ่มงานยุทธศาสตร์ฯ จังหวัดสุโขทัย	2	
สภาพแวดล้อมที่เอื้อต่อการพัฒนาด้านการท่องเที่ยว	ส่งเสริมการจัดกิจกรรมท่องเที่ยวด้านมรดกโลก วัฒนธรรมฯ	จำนวนกิจกรรมการท่องเที่ยวที่สอดคล้องกับ Sukhothai Creative City of Crafts and Folk Art เพิ่มขึ้น	จำนวนกิจกรรมการท่องเที่ยวที่สอดคล้องกับ Sukhothai Creative City of Crafts and Folk Art เพิ่มขึ้น	-	จังหวัด	1	1.อพท.4 2.ททท.สุโขทัย	2	
สภาพแวดล้อมที่เอื้อต่อการพัฒนาด้านการท่องเที่ยว	ส่งเสริมการจัดกิจกรรมท่องเที่ยวด้านมรดกโลก วัฒนธรรมฯ	จำนวนกิจกรรมการท่องเที่ยวที่ยามค่ำคืนที่สอดคล้องกับอัตลักษณ์ท้องถิ่น	จำนวนกิจกรรมการท่องเที่ยวที่ยามค่ำคืนที่สอดคล้องกับอัตลักษณ์ท้องถิ่น	-	จังหวัด	1	ททท.สุโขทัย	2	
สภาพแวดล้อมที่เอื้อต่อการพัฒนาด้านการท่องเที่ยว	ส่งเสริมการจัดกิจกรรมท่องเที่ยวด้านมรดกโลก วัฒนธรรมฯ	จำนวนกิจกรรมการท่องเที่ยวด้วยการใช้เทคโนโลยีเพิ่มขึ้น	จำนวนกิจกรรมการท่องเที่ยวด้วยการใช้เทคโนโลยีเพิ่มขึ้น	-	จังหวัด	1	ททท.สุโขทัย	2	
สภาพแวดล้อมที่เอื้อต่อการพัฒนาด้านการท่องเที่ยว	การทำการตลาดกลุ่มนักท่องเที่ยวคุณภาพ	ร้อยละของนักท่องเที่ยว เพิ่มขึ้นจากการท่องเที่ยว	จำนวนนักท่องเที่ยวของสุโขทัยที่เพิ่มขึ้น	-	จังหวัด	1	สนง.ท่องเที่ยวและกีฬาจังหวัดสุโขทัย	1	

ตาราง 11 ผังสถิติทางการ “พัฒนาเศรษฐกิจการท่องเที่ยวให้มีมาตรฐาน ยกระดับคุณภาพและการบริการและผลิตภัณฑ์สร้างสรรค์มูลค่าสูง” (ต่อ)

ห่วงโซ่คุณค่า (VC)	ปัจจัยแห่งความสำเร็จ (CSF)	ตัวชี้วัด	บัญชีสถิติทางการ	การจัดจำแนก	ระดับการนำเสนอผล	สถานะข้อมูล	หน่วยงาน	การจัดส่งข้อมูลให้ส่วนราชการส่วนกลาง	หมายเหตุ
สภาพแวดล้อมที่เอื้อต่อการพัฒนาด้านการท่องเที่ยว	การทำการตลาดกลุ่มนักท่องเที่ยวคุณภาพ	จำนวนนักท่องเที่ยวที่ท่องเที่ยวด้วยรูปแบบการท่องเที่ยวแบบเสมือน/ดิจิทัล เพิ่มขึ้น	จำนวนนักท่องเที่ยวที่ท่องเที่ยวด้วยรูปแบบการท่องเที่ยวแบบเสมือน/ดิจิทัล เพิ่มขึ้น	-	-	2	สนง.ท่องเที่ยวและกีฬาจังหวัดสุโขทัย	-	
สภาพแวดล้อมที่เอื้อต่อการพัฒนาด้านการท่องเที่ยว	การทำการตลาดกลุ่มนักท่องเที่ยวคุณภาพ	ความสามารถในการขยายฐานการท่องเที่ยวและบุกเบิกตลาดใหม่ทั้งภายในประเทศและต่างประเทศเพิ่มขึ้น	ความสามารถในการขยายฐานการท่องเที่ยวและบุกเบิกตลาดใหม่ทั้งภายในประเทศและต่างประเทศเพิ่มขึ้น	-	จังหวัด	1	ททท.สุโขทัย	2	

3.2 ประเด็นการพัฒนาที่ 2 : พัฒนาเพิ่มมูลค่ายกระดับเกษตรปลอดภัยเกษตรอัจฉริยะ อาหารแปรรูปและอุตสาหกรรมสร้างสรรค์ พืชเศรษฐกิจใหม่ และ สัตว์น้ำเศรษฐกิจใหม่

วัตถุประสงค์ พัฒนาระบบเศรษฐกิจของจังหวัดให้มีความ สมดุลและขยายตัวอย่างต่อเนื่อง **ตัวชี้วัด**

1. ร้อยละที่เพิ่มขึ้นของพื้นที่เกษตรปลอดภัย เกษตรอินทรีย์ และพืชเศรษฐกิจใหม่
2. ร้อยละที่เพิ่มขึ้นของผลผลิตต่อไร่ของการทำการเกษตรปลอดภัย
3. ร้อยละที่เพิ่มขึ้นของการทำเกษตรแปลงใหญ่
4. ร้อยละของรายได้ที่เพิ่มขึ้น จากการเพาะเลี้ยงสัตว์น้ำเศรษฐกิจ

ในการขับเคลื่อนประเด็นการพัฒนาที่ 2 : พัฒนาเพิ่มมูลค่ายกระดับเกษตรปลอดภัยเกษตรอัจฉริยะ อาหารแปรรูปและอุตสาหกรรมสร้างสรรค์ พืชเศรษฐกิจใหม่ และสัตว์น้ำเศรษฐกิจใหม่ ได้มีการวิเคราะห์สถานการณ์ แนวโน้มการพัฒนาจังหวัดสุโขทัย พบว่า ตัวชี้วัดอัตราการเปลี่ยนแปลงผลิตภัณฑ์มวลรวมจังหวัด ในปี 2562 ลดลงจากปี 2561 (ร้อยละ 1.70) โดยเฉพาะอัตราการเปลี่ยนแปลงผลิตภัณฑ์มวลรวมจังหวัดภาคเกษตรลดลง ร้อยละ 7.10 จึงได้ดำเนินการจัดทำห่วงโซ่คุณค่า (Value Chain) ที่สอดคล้องกับแผนพัฒนาจังหวัดสุโขทัย เรื่อง “การแปรรูปสินค้าเกษตรที่มีคุณภาพของจังหวัดสุโขทัย” และคัดเลือกปัจจัยสู่ความสำเร็จ (Critical Success Factor) พร้อมจัดทำผังสถิติทางการ เรื่อง “การแปรรูปสินค้าเกษตรที่มีคุณภาพของจังหวัดสุโขทัย” ที่ประกอบด้วยรายการข้อมูลสถิติทางการที่สามารถนำไปใช้ในการติดตามและประเมินผลในเรื่องดังกล่าวได้ ซึ่งมีรายละเอียดดังนี้

3.2.1 ห่วงโซ่คุณค่า (Value Chain) ที่สอดคล้องกับแผนพัฒนาจังหวัด

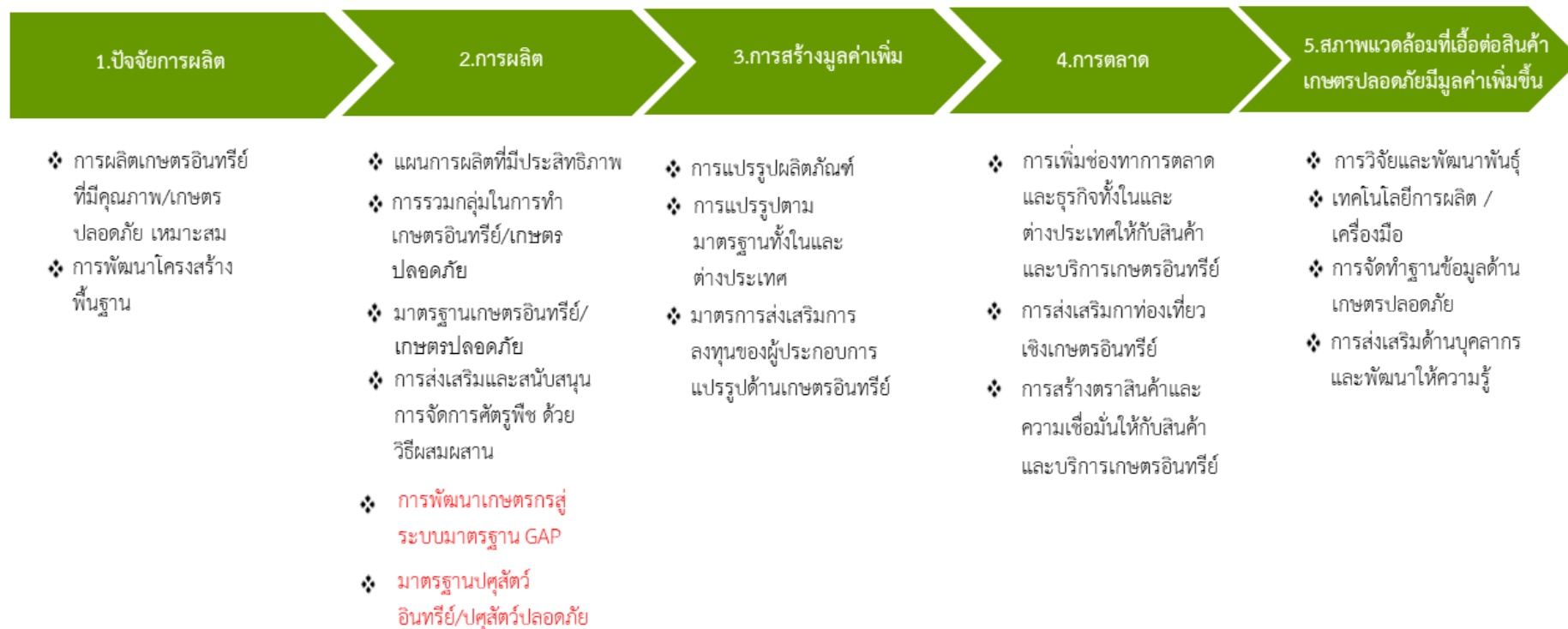
แนวคิดการจัดทำห่วงโซ่คุณค่าที่สอดคล้องกับแผนพัฒนาจังหวัดสุโขทัย “ประเด็นการพัฒนาที่ 2 : พัฒนาเพิ่มมูลค่ายกระดับเกษตรปลอดภัยเกษตรอัจฉริยะ อาหารแปรรูปและอุตสาหกรรมสร้างสรรค์ พืชเศรษฐกิจใหม่ และสัตว์น้ำเศรษฐกิจใหม่ โดยเริ่มจากการศึกษาห่วงโซ่คุณค่าของประเทศไทย 140 เป้าหมาย แผนแม่บทย่อย ภายใต้แผนแม่บทภายใต้ยุทธศาสตร์ชาติ (23 ด้าน) ประเด็นที่ 3 การเกษตร แผนแม่บทย่อย 3.2 เกษตรปลอดภัย เป้าหมาย 030201 สินค้าเกษตรปลอดภัยมีมูลค่าเพิ่มขึ้น (GAP และเกษตรอินทรีย์) เป้าหมาย 030202 ผลิตภัณฑ์เกษตรปลอดภัยของไทยได้รับการยอมรับด้านคุณภาพความปลอดภัยและคุณค่าทางโภชนาการสูงขึ้น แผนแม่บทย่อย 3.4 เกษตรแปรรูป เป้าหมาย 030401 สินค้าเกษตรแปรรูปและผลิตภัณฑ์มีมูลค่าเพิ่มขึ้น แผนแม่บทย่อย 3.5 เกษตรอัจฉริยะ เป้าหมาย 030501 สินค้าที่ได้จากเทคโนโลยีสมัยใหม่/อัจฉริยะมีมูลค่าเพิ่มขึ้น รวมทั้งศึกษาห่วงโซ่คุณค่ามาตรฐาน (Generic Value Chain) ประเด็นเกษตร-อุตสาหกรรม เพาะปลูกพืชเศรษฐกิจ (ข้าว อ้อย มันสำปะหลัง ยางพารา) ประเด็นเกษตร-อุตสาหกรรม ปศุสัตว์ ประเด็นเกษตร - อุตสาหกรรมการประมง การเลี้ยงสัตว์น้ำ จากนั้นดำเนินการจัดทำห่วงโซ่คุณค่า (Value Chain) การเกษตร ดังภาพ 15 และห่วงโซ่คุณค่า (Value Chain) ที่สอดคล้องกับแผนพัฒนาจังหวัดสุโขทัย เรื่อง “พัฒนาเพิ่มมูลค่ายกระดับเกษตรปลอดภัยเกษตรอัจฉริยะ อาหารแปรรูปและอุตสาหกรรมสร้างสรรค์ พืชเศรษฐกิจใหม่ และสัตว์น้ำเศรษฐกิจใหม่” ดังภาพ 16

ห่วงโซ่คุณค่า (Value Chain) “การเกษตร”



ภาพ 15 ห่วงโซ่คุณค่า (Value Chain) “การเกษตร”

ห่วงโซ่คุณค่า (Value Chain) “พัฒนาเพิ่มมูลค่ายกระดับเกษตรปลอดภัยเกษตรอัจฉริยะ อาหารแปรรูปและอุตสาหกรรมสร้างสรรค์
พืชเศรษฐกิจใหม่ และสัตว์น้ำเศรษฐกิจใหม่”



ภาพ 16 ห่วงโซ่คุณค่า (Value Chain) “พัฒนาเพิ่มมูลค่ายกระดับเกษตรปลอดภัยเกษตรอัจฉริยะ อาหารแปรรูปและอุตสาหกรรมสร้างสรรค์
พืชเศรษฐกิจใหม่ และสัตว์น้ำเศรษฐกิจใหม่”

3.2.2 ผังสถิติทางการ

การจัดทำผังสถิติทางการ ประเด็นการพัฒนาที่ 2: พัฒนาเพิ่มมูลค่ายกระดับเกษตรปลอดภัย เกษตรอัจฉริยะ อาหารแปรรูปและอุตสาหกรรมสร้างสรรค์ พืชเศรษฐกิจใหม่ และสัตว์น้ำเศรษฐกิจใหม่ หลังจากที่ได้มีการศึกษาแนวทางการพัฒนาจังหวัด (ประเด็นการพัฒนาที่ 2) ที่สอดคล้องกับห่วงโซ่คุณค่า (Value Chain) ที่สอดคล้องกับแผนพัฒนาจังหวัดสุโขทัยแล้ว จะต้องมีการคัดเลือกปัจจัยสู่ความสำเร็จ (Critical Success Factor) ที่มีความสำคัญในการบริหารงานในจังหวัด จากนั้นจัดทำผังสถิติทางการ “พัฒนาเพิ่มมูลค่ายกระดับเกษตรปลอดภัย เกษตรอัจฉริยะ อาหารแปรรูปและอุตสาหกรรมสร้างสรรค์ พืชเศรษฐกิจใหม่ และสัตว์น้ำเศรษฐกิจใหม่” โดยศึกษายุทธศาสตร์ กลยุทธ์ แนวทางการพัฒนา ตลอดจนตัวชี้วัดภายใต้ แผนระดับ 3 เช่น ยุทธศาสตร์เกษตรและสหกรณ์ ระยะ 20 ปี แผนปฏิบัติการเกษตรอัจฉริยะ แผนพัฒนาสถิติ สาขาเกษตร เป็นต้น ที่สอดคล้องกับปัจจัยสู่ความสำเร็จ (Critical Success Factor) พร้อมทั้งกำหนดรายการ ข้อมูลสถิติที่สำคัญ และจำเป็น จึงสามารถสรุปผังสถิติทางการ “พัฒนาเพิ่มมูลค่ายกระดับเกษตรปลอดภัย เกษตรอัจฉริยะ อาหารแปรรูปและอุตสาหกรรมสร้างสรรค์ พืชเศรษฐกิจใหม่ และสัตว์น้ำเศรษฐกิจใหม่” ได้ดัง ตาราง

ตาราง 12 ผังสถิติทางการ “พัฒนาเพิ่มมูลค่ายกระดับเกษตรปลอดภัยเกษตรอินทรีย์ อาหารแปรรูปและอุตสาหกรรมสร้างสรรค์ พืชเศรษฐกิจใหม่ และสัตว์น้ำเศรษฐกิจใหม่”

ห่วงโซ่คุณค่า (VC)	ปัจจัยแห่งความสำเร็จ (CSF)	ตัวชี้วัด	บัญชีสถิติทางการ	การจัดจำแนก	ระดับการนำเสนอ	สถานะข้อมูล	หน่วยงาน	การจัดส่งข้อมูลให้ส่วนราชการส่วนกลาง	หมายเหตุ
ปัจจัยการผลิต	การผลิตเกษตรอินทรีย์ที่มีคุณภาพ/เกษตรปลอดภัยเหมาะสม	ร้อยละที่เพิ่มขึ้น ของพื้นที่เกษตรปลอดภัย เกษตรอินทรีย์และพืชเศรษฐกิจใหม่	จำนวนพื้นที่เพาะปลูกพืชเกษตรอินทรีย์	ชนิดพืช	อำเภอ	1	สนง.เกษตรและสหกรณ์จังหวัดสุโขทัย	1	
ปัจจัยการผลิต	การผลิตเกษตรอินทรีย์ที่มีคุณภาพ	ร้อยละที่เพิ่มขึ้น ของพื้นที่เกษตรปลอดภัย เกษตรอินทรีย์และพืชเศรษฐกิจใหม่	ชนิดพืชที่เพาะปลูกแบบเกษตรอินทรีย์		จังหวัด	1	สนง.เกษตรและสหกรณ์จังหวัดสุโขทัย	1	
ปัจจัยการผลิต	การผลิตเกษตรอินทรีย์ที่มีคุณภาพ	ร้อยละที่เพิ่มขึ้น ของพื้นที่เกษตรปลอดภัย เกษตรอินทรีย์และพืชเศรษฐกิจใหม่	แหล่งน้ำที่ใช้ในการเพาะปลูกเกษตรอินทรีย์วิถีสุโขทัย	-	-	3		-	
ปัจจัยการผลิต	การผลิตเกษตรอินทรีย์ที่มีคุณภาพ	ร้อยละที่เพิ่มขึ้นของการทำเกษตรแปลงใหญ่	จำนวนเกษตรกรผู้ทำเกษตรแปลงใหญ่	-	อำเภอ	1	สนง.เกษตรและสหกรณ์จังหวัดสุโขทัย	1	
ปัจจัยการผลิต	การผลิตเกษตรอินทรีย์ที่มีคุณภาพ	ร้อยละที่เพิ่มขึ้นของการทำเกษตรแปลงใหญ่	จำนวนพื้นที่ทำเกษตรแปลงใหญ่	-	อำเภอ	1	สนง.เกษตรและสหกรณ์จังหวัดสุโขทัย	1	
ปัจจัยการผลิต	การผลิตเกษตรอินทรีย์ที่มีคุณภาพ	ร้อยละที่เพิ่มขึ้นของการทำปศุสัตว์อินทรีย์/ปศุสัตว์ปลอดภัย	จำนวนเกษตรกรที่ทำปศุสัตว์อินทรีย์/ปศุสัตว์ปลอดภัย	-	อำเภอ	1	สนง.ปศุสัตว์จังหวัดสุโขทัย	2	
ปัจจัยการผลิต	การพัฒนาโครงสร้างพื้นฐาน	ร้อยละที่เพิ่มขึ้นของการทำปศุสัตว์อินทรีย์/ปศุสัตว์ปลอดภัย	จำนวนเส้นทางคมนาคมที่ได้รับการพัฒนาเพื่อการเกษตร	-	จังหวัด	1	1.กลุ่มงานยุทธศาสตร์ฯ 2.แนวทางหลวงชนบทสุโขทัย	2	

ตาราง 12 ผังสถิติทางการ “พัฒนาเพิ่มมูลค่ายกระดับเกษตรปลอดภัยเกษตรอัจฉริยะ อาหารแปรรูปและอุตสาหกรรมสร้างสรรค์ พืชเศรษฐกิจใหม่ และสัตว์น้ำเศรษฐกิจใหม่” (ต่อ)

ห่วงโซ่คุณค่า (VC)	ปัจจัยแห่งความสำเร็จ (CSF)	ตัวชี้วัด	บัญชีสถิติทางการ	การจัดจำแนก	ระดับการนำเสนอ	สถานะข้อมูล	หน่วยงาน	การจัดส่งข้อมูลให้ส่วนราชการส่วนกลาง	หมายเหตุ
การผลิต	แผนการผลิตที่มีประสิทธิภาพ	ร้อยละความสำเร็จในการจัดทำโครงการตามแผน	จำนวนแผนงานโครงการเกษตรอินทรีย์	-	จังหวัด	1	สนง.เกษตรและสหกรณ์จังหวัดสุโขทัย	2	
การผลิต	การรวมกลุ่มในการทำเกษตรอินทรีย์/เกษตรปลอดภัย	ร้อยละที่เพิ่มขึ้นของเกษตรกรที่ปลูกพืชปลอดภัย เกษตร/อินทรีย์/ประณีต ที่ผ่านการรับรอง GAP	จำนวนเกษตรกรผู้เพาะปลูกพืชเกษตรอินทรีย์	-	อำเภอ	1	สนง.เกษตรและสหกรณ์จังหวัดสุโขทัย	1	
การผลิต	การรวมกลุ่มในการทำเกษตรอินทรีย์/เกษตรปลอดภัย	ร้อยละที่เพิ่มขึ้นของเกษตรกรที่ปลูกพืชปลอดภัย เกษตร/อินทรีย์/ประณีต ที่ผ่านการรับรอง GAP	จำนวนเกษตรกรที่ได้รับรองมาตรฐานพืชเกษตรอินทรีย์	-	อำเภอ	1	สนง.เกษตรและสหกรณ์จังหวัดสุโขทัย	1	
การผลิต	การรวมกลุ่มในการทำเกษตรอินทรีย์/เกษตรปลอดภัย	ร้อยละที่เพิ่มขึ้นของเกษตรกรที่ปลูกพืชปลอดภัย เกษตร/อินทรีย์/ประณีต ที่ผ่านการรับรอง GAP	จำนวนผู้เข้าร่วมโครงการเลี้ยงไก่ไข่อินทรีย์วิถีสุโขทัย	-	จังหวัด	1	สนง.ปศุสัตว์จังหวัดสุโขทัย	2	
การผลิต	มาตรฐานเกษตรอินทรีย์/เกษตรปลอดภัย	ระดับความสำเร็จการส่งเสริมเกษตรอินทรีย์วิถีสุโขทัย	จำนวนเกษตรกรที่ยื่นขอรับรองมาตรฐานพืชเกษตรอินทรีย์วิถีสุโขทัย	-	จังหวัด	1	สนง.เกษตรและสหกรณ์จังหวัดสุโขทัย	2	
การผลิต	มาตรฐานเกษตรอินทรีย์/เกษตรปลอดภัย	ระดับความสำเร็จการส่งเสริมเกษตรอินทรีย์วิถีสุโขทัย	จำนวนเกษตรกรที่ได้รับรองมาตรฐานพืชเกษตรอินทรีย์วิถีสุโขทัย	-	จังหวัด	1	สนง.เกษตรและสหกรณ์จังหวัดสุโขทัย	2	
การผลิต	มาตรฐานเกษตรอินทรีย์/เกษตรปลอดภัย	ระดับความสำเร็จการส่งเสริมเกษตรอินทรีย์วิถีสุโขทัย	จำนวนชนิดสินค้าที่ผ่านการรับรองเกษตรอินทรีย์วิถีสุโขทัย	-	จังหวัด	1	สนง.เกษตรและสหกรณ์จังหวัดสุโขทัย	2	
การผลิต	มาตรฐานเกษตรอินทรีย์/เกษตรปลอดภัย	ระดับความสำเร็จการส่งเสริมเกษตรอินทรีย์วิถีสุโขทัย	จำนวนพื้นที่ที่ผ่านการรับรองเกษตรอินทรีย์วิถีสุโขทัย	-	อำเภอ	1	สนง.เกษตรและสหกรณ์จังหวัดสุโขทัย	2	

ตาราง 12 ผังสถิติทางการ “พัฒนาเพิ่มมูลค่ายกระดับเกษตรปลอดภัยเกษตรอัจฉริยะ อาหารแปรรูปและอุตสาหกรรมสร้างสรรค์ พืชเศรษฐกิจใหม่ และสัตว์น้ำเศรษฐกิจใหม่” (ต่อ)

ห่วงโซ่คุณค่า (VC)	ปัจจัยแห่งความสำเร็จ (CSF)	ตัวชี้วัด	บัญชีสถิติทางการ	การจัดจำแนก	ระดับการนำเสนอผล	สถานะข้อมูล	หน่วยงาน	การจัดส่งข้อมูลให้ส่วนราชการส่วนกลาง	หมายเหตุ
การผลิต	มาตรฐานเกษตรอินทรีย์/เกษตรปลอดภัย	ระดับความสำเร็จของการดำเนินงานโครงการยกระดับคุณภาพมาตรฐานสินค้าเกษตร กิจกรรมพัฒนาเกษตรอินทรีย์	เกษตรกรโครงการยกระดับคุณภาพมาตรฐานสินค้าเกษตร กิจกรรมพัฒนาเกษตรอินทรีย์	-	จังหวัด	2	สนง.ประมง จังหวัดสุโขทัย	-	
การผลิต	มาตรฐานเกษตรอินทรีย์/เกษตรปลอดภัย	ร้อยละที่เพิ่มขึ้น ของผลผลิตต่อไร่ของการทำการเกษตรปลอดภัย	จำนวนผลผลิตต่อไร่ของการทำการเกษตรปลอดภัย จำแนกตามชนิดพืช	ชนิดพืช	อำเภอ	2	สนง.เกษตร จังหวัดสุโขทัย	-	
การผลิต	มาตรฐานเกษตรอินทรีย์/เกษตรปลอดภัย	ร้อยละของรายได้ที่เพิ่มขึ้น จากการเพาะเลี้ยงสัตว์น้ำเศรษฐกิจ	จำนวนรายได้ที่เพิ่มขึ้นจากการเพาะเลี้ยงสัตว์น้ำเศรษฐกิจ	ชนิดสัตว์	จังหวัด	1	สนง.ประมง จังหวัดสุโขทัย	1	
การผลิต	มาตรฐานเกษตรอินทรีย์/เกษตรปลอดภัย	ร้อยละของรายได้ที่เพิ่มของสมาชิกสหกรณ์/กลุ่มเกษตรกรที่เข้าร่วมโครงการส่งเสริมเกษตรปลอดภัยในสหกรณ์และกลุ่มเกษตรกร	จำนวนรายได้ของสมาชิกสหกรณ์/กลุ่มเกษตรกรที่เข้าร่วมโครงการส่งเสริมเกษตรปลอดภัยในสหกรณ์และกลุ่มเกษตรกร		จังหวัด	1	สนง.สหกรณ์ จังหวัดสุโขทัย	1	
การผลิต	การพัฒนาเกษตรกรสู่ระบบมาตรฐาน GAP	ร้อยละของเกษตรกรเป้าหมายที่ผ่านการถ่ายทอดความรู้ตามระบบมาตรฐาน GAP ของกรมส่งเสริมการเกษตรและผ่านการตรวจประเมินแปลงเบื้องต้น	จำนวนเกษตรกรที่ผ่านการถ่ายทอดความรู้	-	-	2	สนง.เกษตร จังหวัดสุโขทัย	-	
การผลิต	มาตรฐานปศุสัตว์อินทรีย์/ปศุสัตว์ปลอดภัย	ร้อยละที่เพิ่มขึ้นของฟาร์มเลี้ยงสัตว์เกษตรที่ผ่านการรับรอง GAP	จำนวนฟาร์มของเกษตรกรเลี้ยงสัตว์ที่ยื่นขอรับรองฟาร์มมาตรฐาน GAP	-	อำเภอ	1	สนง.ปศุสัตว์จังหวัดสุโขทัย	2	

ตาราง 12 ผังสถิติทางการ “พัฒนาเพิ่มมูลค่ายกระดับเกษตรปลอดภัยเกษตรอัจฉริยะ อาหารแปรรูปและอุตสาหกรรมสร้างสรรค์ พืชเศรษฐกิจใหม่ และสัตว์น้ำเศรษฐกิจใหม่” (ต่อ)

ห่วงโซ่คุณค่า (VC)	ปัจจัยแห่งความสำเร็จ (CSF)	ตัวชี้วัด	บัญชีสถิติทางการ	การจัดจำแนก	ระดับการนำเสนอผล	สถานะข้อมูล	หน่วยงาน	การจัดส่งข้อมูลให้ส่วนราชการส่วนกลาง	หมายเหตุ
การสร้างมูลค่าเพิ่ม	การแปรรูปผลิตภัณฑ์	ร้อยละที่เพิ่มขึ้น ของผลผลิตทางการเกษตร	ประเภทผลิตภัณฑ์แปรรูปจากผลผลิตทางการเกษตร	-	-	3		-	
การสร้างมูลค่าเพิ่ม	การแปรรูปผลิตภัณฑ์	ร้อยละที่เพิ่มขึ้น ของผลผลิตทางการเกษตร	จำนวนผลิตภัณฑ์ OTOP ที่มาจากผลผลิตทางการเกษตร	ประเภทผลิตภัณฑ์	อำเภอ	1	สนง.พัฒนาชุมชนจังหวัดสุโขทัย	1	
การสร้างมูลค่าเพิ่ม	การแปรรูปผลิตภัณฑ์	ร้อยละที่เพิ่มขึ้น ของผลผลิตทางการเกษตร	มูลค่าผลิตภัณฑ์ OTOP ที่มาจากผลผลิตทางการเกษตร	ประเภทผลิตภัณฑ์	อำเภอ	1	สนง.พัฒนาชุมชนจังหวัดสุโขทัย	1	
การสร้างมูลค่าเพิ่ม	การแปรรูปผลิตภัณฑ์	ร้อยละที่เพิ่มขึ้น ของผลผลิตทางการเกษตร	จำนวนผู้ประกอบการ OTOP ที่นำผลผลิตทางการเกษตรมาใช้ในการแปรรูป	เพศ	อำเภอ	1	สนง.พัฒนาชุมชนจังหวัดสุโขทัย	1	
การสร้างมูลค่าเพิ่ม	การแปรรูปตามมาตรฐานทั้งในและต่างประเทศ	ร้อยละที่เพิ่มขึ้น ของผลผลิตทางการเกษตร	จำนวนสินค้าส่งออกที่แปรรูปจากผลผลิตทางการเกษตร	ประเภทผลิตภัณฑ์	อำเภอ	1	สนง.พัฒนาชุมชนจังหวัดสุโขทัย	1	
การสร้างมูลค่าเพิ่ม	มาตรการส่งเสริมการลงทุนของผู้ประกอบการแปรรูปด้านเกษตรอินทรีย์	ร้อยละที่เพิ่มขึ้น ของผลผลิตทางการเกษตร	จำนวนผู้ประกอบการแปรรูปผลผลิตทางการเกษตรที่ได้รับการส่งเสริมด้านการลงทุน	-	-	3		-	
การตลาด	การเพิ่มช่องทางการตลาดและธุรกิจทั้งในและต่างประเทศให้กับสินค้าและบริการเกษตรอินทรีย์	ร้อยละที่เพิ่มขึ้น ของผลผลิตทางการเกษตร	แหล่งจำหน่ายผลผลิตจากเกษตรอินทรีย์	-	จังหวัด	1	สนง.เกษตรและสหกรณ์จังหวัดสุโขทัย	2	

ตาราง 12 ผังสถิติทางการ “พัฒนาเพิ่มมูลค่ายกระดับเกษตรปลอดภัยเกษตรอัจฉริยะ อาหารแปรรูปและอุตสาหกรรมสร้างสรรค์ พืชเศรษฐกิจใหม่ และสัตว์น้ำเศรษฐกิจใหม่” (ต่อ)

ห่วงโซ่คุณค่า (VC)	ปัจจัยแห่งความสำเร็จ (CSF)	ตัวชี้วัด	บัญชีสถิติทางการ	การจัดจำแนก	ระดับการนำเสนอผล	สถานะข้อมูล	หน่วยงาน	การจัดส่งข้อมูลให้ส่วนราชการส่วนกลาง	หมายเหตุ
การตลาด	การส่งเสริมการท่องเที่ยวเชิงเกษตร	ร้อยละที่เพิ่มขึ้น ของผลผลิตทางการเกษตร	จำนวนเกษตรกรที่เข้าร่วมโครงการส่งเสริมการท่องเที่ยวเชิงเกษตร	-	-	2	สนง.เกษตรและสหกรณ์จังหวัดสุโขทัย	-	
การตลาด	การสร้างตราสินค้าและความเชื่อมั่นให้กับสินค้าและบริการเกษตรอินทรีย์	ร้อยละที่เพิ่มขึ้น ของผลผลิตทางการเกษตร	จำนวนตราสินค้าของพืช/ผลผลิตเกษตรอินทรีย์	-	-	2	สนง.เกษตรและสหกรณ์จังหวัดสุโขทัย	-	
การตลาด	การสร้างตราสินค้าและความเชื่อมั่นให้กับสินค้าฯ	ร้อยละที่เพิ่มขึ้น ของผลผลิตทางการเกษตร	จำนวนประเภทสินค้าทางการเกษตรที่ได้รับตราสินค้า	-	-	2	สนง.เกษตรและสหกรณ์จังหวัดสุโขทัย	-	
สภาพแวดล้อมที่เอื้อต่อสินค้าเกษตรปลอดภัยมีมูลค่าเพิ่มขึ้น	การวิจัยและพัฒนาพันธุ์	ระดับความสำเร็จการจัดทำข้อมูลสินค้าเกษตรอินทรีย์/สินค้าเกษตรที่มีคุณภาพ มาตรฐานปลอดภัย	จำนวนพันธุ์พืชที่ได้รับการพัฒนาให้เป็นพืชเกษตรอินทรีย์	-	-	3		-	
สภาพแวดล้อมที่เอื้อต่อสินค้าเกษตรปลอดภัยฯ	เทคโนโลยีการผลิต / เครื่องมือ	ระดับความสำเร็จการจัดทำข้อมูลสินค้าเกษตรอินทรีย์/สินค้าเกษตรที่มีคุณภาพ มาตรฐานปลอดภัย	จำนวนนวัตกรรมและเทคโนโลยีที่นำมาใช้เพื่อเพิ่มมูลค่าสินค้าทางการเกษตร	-	-	3		-	
สภาพแวดล้อมที่เอื้อต่อสินค้าเกษตรปลอดภัยฯ	การจัดทำฐานข้อมูลด้านสินค้าเกษตรอินทรีย์/สินค้าเกษตรที่มีคุณภาพ มาตรฐานปลอดภัย	ระดับความสำเร็จการจัดทำข้อมูลสินค้าเกษตรอินทรีย์/สินค้าเกษตรที่มีคุณภาพ มาตรฐานปลอดภัย	จำนวนฐานข้อมูลสินค้าเกษตรอินทรีย์/สินค้าเกษตรที่มีคุณภาพมาตรฐานปลอดภัย	-	จังหวัด	1	สำนักงานเกษตรและสหกรณ์จังหวัดสุโขทัย	1	
สภาพแวดล้อมที่เอื้อต่อสินค้าเกษตรปลอดภัยฯ	การส่งเสริมด้านบุคลากรและพัฒนาให้ความรู้	ระดับความสำเร็จการจัดทำข้อมูลสินค้าเกษตรอินทรีย์/สินค้าเกษตรที่มีคุณภาพ มาตรฐานปลอดภัย	จำนวนผู้เข้าร่วมการอบรมเกษตรอินทรีย์วิถีสุโขทัย	-	จังหวัด	1	สำนักงานเกษตรและสหกรณ์จังหวัดสุโขทัย	2	

ตาราง 12 ผังสถิติทางการ “พัฒนาเพิ่มมูลค่ายกระดับเกษตรปลอดภัยเกษตรอัจฉริยะ อาหารแปรรูปและอุตสาหกรรมสร้างสรรค์ พืชเศรษฐกิจใหม่ และสัตว์น้ำเศรษฐกิจใหม่” (ต่อ)

ห่วงโซ่คุณค่า (VC)	ปัจจัยแห่งความสำเร็จ (CSF)	ตัวชี้วัด	บัญชีสถิติทางการ	การจัดจำแนก	ระดับการนำเสนอผล	สถานะข้อมูล	หน่วยงาน	การจัดส่งข้อมูลให้ส่วนราชการส่วนกลาง	หมายเหตุ
สภาพแวดล้อมที่เอื้อต่อสินค้าเกษตรปลอดภัยฯ	การส่งเสริมด้านบุคลากรและพัฒนาให้ความรู้	ระดับความสำเร็จการจัดทำข้อมูลสินค้าเกษตรอินทรีย์/สินค้าเกษตรที่มีคุณภาพ มาตรฐานปลอดภัย	จำนวนหลักสูตรการอบรมเกษตรอินทรีย์วิถีสุโข	-	จังหวัด	1	สำนักงานเกษตรและสหกรณ์จังหวัดสุโขทัย	2	
สภาพแวดล้อมที่เอื้อต่อสินค้าเกษตรปลอดภัยฯ	การส่งเสริมด้านบุคลากรและพัฒนาให้ความรู้	ระดับความสำเร็จการจัดทำข้อมูลสินค้าเกษตรอินทรีย์/สินค้าเกษตรที่มีคุณภาพ มาตรฐานปลอดภัย	หน่วยงานที่เข้ามาสนับสนุนเกษตรกรที่เพาะปลูกพืช/ผลผลิตเกษตรอินทรีย์	-	จังหวัด	1	สำนักงานเกษตรและสหกรณ์จังหวัดสุโขทัย	2	

3.3 ประเด็นการพัฒหน้าที่ 3 : น้อมนำศาสตร์พระราชา พัฒนาคนทุกช่วงวัย ยกระดับคุณภาพชีวิต การศึกษา การสาธารณสุขที่มีมาตรฐาน สู้สังคมเป็นสุขอย่างยั่งยืน วัตถุประสงค์

1. ประชาชนในจังหวัดมีคุณภาพชีวิตที่ดีและสุขุขทัย เป็นเมืองสังคมน่าอยู่และมีความสุขอย่างยั่งยืน
2. เพื่อพัฒนาคนทุกช่วงวัย ให้มีคุณภาพชีวิตที่ดีขึ้น ผ่านการศึกษาและการสาธารณสุขที่มีมาตรฐาน
3. เพื่อสืบสานประเพณี วัฒนธรรม และภูมิปัญญา ท้องถิ่น

ตัวชี้วัด

1. ร้อยละที่เพิ่มขึ้นของคะแนน ONET
2. ร้อยละที่เพิ่มขึ้นของศูนย์เด็กเล็กคุณภาพ
3. ร้อยละของการว่างงานลดลง
4. ร้อยละของตำบลที่มี Long term careผ่าน เกณฑ์
5. ร้อยละของ รพ.สต. ที่ผ่านเกณฑ์การพัฒนาคุณภาพ รพ.สต. ดีดดาว
6. ร้อยละที่เพิ่มขึ้น ไม่น้อยกว่า 35 ของประสิทธิภาพการผลิตในปัจจัยด้านแรงงาน
7. ร้อยละของครัวเรือนเปราะบางที่ได้รับการพัฒนาคุณภาพชีวิตเพิ่มขึ้น

ในการขับเคลื่อนประเด็นการพัฒหน้าที่ 3 : น้อมนำศาสตร์พระราชา พัฒนาคนทุกช่วงวัย ยกระดับคุณภาพชีวิต การศึกษา การสาธารณสุขที่มีมาตรฐาน สู้สังคมเป็นสุขอย่างยั่งยืน ซึ่งจากการวิเคราะห์สถานการณ์ แนวโน้มการพัฒนาจังหวัดสุโขทัย พบว่า ในปี 2562 ข้อมูลดัชนีความก้าวหน้าของคน แม้ว่าลำดับในภาพรวมของสุโขทัยจะอยู่ในลำดับกลางค่อนข้างดี คือ ลำดับ 27 ของประเทศ แต่ก็มีตัวชี้วัดที่อยู่ในระดับค่อนข้างต่ำ ควรได้รับการแก้ไขอย่างเร่งด่วน ได้แก่ อัตราการเปลี่ยนแปลงของผลิตภัณฑ์มวลรวมจังหวัด ร้อยละขอประชากรที่ประสบทุภกภัย จำนวนประชากรในเรือนจำ (ต่อแสนคน) สัดส่วนปริมาณน้ำมันเชื้อเพลิงในภาคอุตสาหกรรมต่อ GPP ภาคอุตสาหกรรม (ลิตร/ล้านบาท)

ดังนั้นจึงต้องดำเนินการจัดทำห่วงโซ่คุณค่า (Value Chain) ที่สอดคล้องกับแผนพัฒนาจังหวัดสุโขทัย “น้อมนำศาสตร์พระราชา พัฒนาคนทุกช่วงวัย ยกระดับคุณภาพชีวิต การศึกษา การสาธารณสุขที่มีมาตรฐาน สู้สังคมเป็นสุขอย่างยั่งยืน” และคัดเลือกปัจจัยสู่ความสำเร็จ (Critical Success Factor) พร้อมจัดทำผังสถิติทางการ เรื่อง “น้อมนำศาสตร์พระราชา พัฒนาคนทุกช่วงวัย ยกระดับคุณภาพชีวิต การศึกษา การสาธารณสุขที่มีมาตรฐาน สู้สังคมเป็นสุขอย่างยั่งยืน” ที่ประกอบด้วยรายการข้อมูลสถิติทางการที่สามารถนำไปใช้ในการติดตามและประเมินผลในเรื่องดังกล่าวได้ ซึ่งมีรายละเอียดดังนี้

3.3.1 ห่วงโซ่คุณค่า (Value Chain) ที่สอดคล้องกับแผนพัฒนาจังหวัด

เริ่มจากการศึกษาห่วงโซ่คุณค่าของประเทศไทย 140 เป้าหมายแผนแม่บทย่อย ภายใต้แผนแม่บทภายใต้ยุทธศาสตร์ชาติ (23 ด้าน) ประเด็น 11 ศักยภาพคนตลอดช่วงชีวิต มี 5 แผนแม่บทย่อย 6 เป้าหมาย ประเด็น 12 การพัฒนาการเรียนรู้ มี 2 แผนแม่บทย่อย 2 เป้าหมาย และประเด็น 13 การเสริมสร้างให้คนไทยมีสุขภาวะที่ดี มี 5 แผนแม่บทย่อย 5 เป้าหมาย รวมทั้งศึกษาห่วงโซ่คุณค่ามาตรฐาน (Generic Value Chain) ประเด็นการพัฒนาสุขภาวะ ประเด็นการสร้างสังคมการเรียนรู้ และประเด็นการพัฒนาคุณภาพชีวิตและครอบครัว จากนั้นดำเนินการจัดทำห่วงโซ่คุณค่า (Value Chain) ที่สอดคล้องกับ

แผนพัฒนาจังหวัดสุโขทัย “น้อมนำศาสตร์พระราชา พัฒนาคนทุกช่วงวัย ยกระดับคุณภาพชีวิต การศึกษา การสาธารณสุขที่มีมาตรฐาน สู้สังคมเป็นสุขอย่างยั่งยืน” ได้ดังภาพ 19

ห่วงโซ่คุณค่า (Value Chain) “การพัฒนาศักยภาพคนตลอดช่วงชีวิต”



ภาพ 17 ห่วงโซ่คุณค่า (Value Chain) “การพัฒนาศักยภาพคนตลอดช่วงชีวิต”

ห่วงโซ่คุณค่า (Value Chain) “การเสริมสร้างให้คนไทยมีสุขภาวะที่ดี”



ภาพ 18 ห่วงโซ่คุณค่า (Value Chain) “การเสริมสร้างให้คนไทยมีสุขภาวะที่ดี”

ห่วงโซ่คุณค่า (Value Chain) “น้อมนำศาสตร์พระราชา พัฒนาคนทุกช่วงวัย ยกระดับคุณภาพชีวิต การศึกษา การสาธารณสุขที่มีมาตรฐาน สู่สังคมเป็นสุขอย่างยั่งยืน”



ภาพ 19 ห่วงโซ่คุณค่า (Value Chain) “น้อมนำศาสตร์พระราชา พัฒนาคนทุกช่วงวัย ยกระดับคุณภาพชีวิต การศึกษา การสาธารณสุขที่มีมาตรฐาน สู่สังคมเป็นสุขอย่างยั่งยืน”

3.3.2 ผังสถิติทางการ

2) การจัดทำผังสถิติทางการประเด็นการพัฒนาที่ 5 “น้อมนำศาสตร์พระราชา พัฒนาคนทุกช่วงวัย ยกระดับคุณภาพชีวิต การศึกษา การสาธารณสุขที่มีมาตรฐาน สู่สังคมเป็นสุขอย่างยั่งยืน”

หลังจากที่ได้มีการศึกษาแนวทางการพัฒนาจังหวัด (ประเด็นการพัฒนาที่ 3) ที่สอดคล้องกับห่วงโซ่คุณค่า (Value Chain) ที่สอดคล้องกับแผนพัฒนาจังหวัดสุโขทัยแล้ว จะต้องมีการคัดเลือกปัจจัยสู่ความสำเร็จ (Critical Success Factor) ที่มีความสำคัญในการบริหารงานในจังหวัด จากนั้นจัดทำผังสถิติทางการ “น้อมนำศาสตร์พระราชา พัฒนาคนทุกช่วงวัย ยกระดับคุณภาพชีวิต การศึกษา การสาธารณสุขที่มีมาตรฐาน สู่สังคมเป็นสุขอย่างยั่งยืน” โดยศึกษา วิเคราะห์ความสอดคล้องของตัวชี้วัดภายใต้แผนระดับ 3 เช่น แผนยุทธศาสตร์ พ.ม. ระยะ 20 ปี พ.ศ. 2560-2579 มาตรการขับเคลื่อนระเบียบวาระแห่งชาติ เรื่อง ผู้สูงอายุ แผนการศึกษาแห่งชาติ พ.ศ. 2560-2579 แผนยุทธศาสตร์ชาติ 20 ปี ด้านสาธารณสุข พ.ศ. 2560-2579 และ GVC การพัฒนาทรัพยากรมนุษย์และคุณภาพชีวิต เป็นต้น ที่สอดคล้องกับปัจจัยสู่ความสำเร็จ (Critical Success Factor) พร้อมทั้งกำหนดรายการข้อมูลสถิติที่สำคัญ และจำเป็น จึงสามารถสรุปผังสถิติทางการ “การพัฒนาคุณภาพชีวิตของจังหวัดสุโขทัย” ดังตาราง 13

ตาราง 13 ผังสถิติทางการ “น้อมนำศาสตร์พระราชา พัฒนาคนทุกช่วงวัย ยกระดับคุณภาพชีวิต การศึกษา การสาธารณสุขที่มีมาตรฐาน สู่สังคมเป็นสุขอย่างยั่งยืน”

ห่วงโซ่คุณค่า (VC)	ปัจจัยแห่งความสำเร็จ (CSF)	ตัวชี้วัด	บัญชีสถิติทางการ	การจัดจำแนก	ระดับการนำเสนอ	สถานะข้อมูล	หน่วยงาน	การจัดส่งข้อมูลให้ส่วนราชการส่วนกลาง	หมายเหตุ
การสร้างสภาพแวดล้อมที่เอื้อต่อการพัฒนาและเสริมสร้างศักยภาพมนุษย์	กระบวนการสื่อสารทางสังคมเพื่อพัฒนาครอบครัว	ร้อยละของครัวเรือนเปราะบางที่ได้รับการพัฒนา คุณภาพชีวิตเพิ่มขึ้น	จำนวนครัวเรือนเปราะบางที่ได้รับการพัฒนา คุณภาพชีวิตเพิ่มขึ้น	-	จังหวัด	1	สนง.พัฒนาสังคมและความมั่นคงของมนุษย์จังหวัดสุโขทัย	1	
การสร้างสภาพแวดล้อมที่เอื้อต่อการพัฒนาและเสริมสร้างศักยภาพมนุษย์	กระบวนการสื่อสารทางสังคมเพื่อพัฒนาครอบครัว	ร้อยละที่เพิ่มขึ้นของดัชนีความก้าวหน้าคน (HAI)	ร้อยละของครัวเรือนที่มีหัวหน้าครัวเรือนเดียว	-	จังหวัด	1	สนง.สภาพัฒนาการเศรษฐกิจและสังคมแห่งชาติ	1	
การสร้างสภาพแวดล้อมฯ	กระบวนการสื่อสารทางสังคมเพื่อพัฒนาครอบครัว	ร้อยละที่เพิ่มขึ้นของดัชนีความก้าวหน้าคน (HAI)	รายได้เฉลี่ยของครัวเรือนต่อเดือน (บาท)	-	จังหวัด	1	สนง.สถิติแห่งชาติ	1	
การสร้างสภาพแวดล้อมฯ	กระบวนการสื่อสารทางสังคมเพื่อพัฒนาครอบครัว	ร้อยละที่เพิ่มขึ้นของดัชนีความก้าวหน้าคน (HAI)	สัดส่วนประชากรยากจน	-	จังหวัด	1	สนง.สภาพัฒนาการเศรษฐกิจและสังคมแห่งชาติ	1	
การสร้างสภาพแวดล้อมฯ	กระบวนการสื่อสารทางสังคมเพื่อพัฒนาครอบครัว	ร้อยละที่เพิ่มขึ้นของดัชนีความก้าวหน้าคน (HAI)	ร้อยละของครัวเรือนที่มีหนี้สินเพื่อการอุปโภคบริโภค	-	จังหวัด	1	สนง.สภาพัฒนาการเศรษฐกิจและสังคมแห่งชาติ	1	
การสร้างสภาพแวดล้อมฯ	กระบวนการสื่อสารทางสังคมเพื่อพัฒนาครอบครัว	ร้อยละที่เพิ่มขึ้นของดัชนีความก้าวหน้าคน (HAI)	ค่าสัมประสิทธิ์ความไม่เสมอภาคของรายได้ หรือค่าสัมประสิทธิ์จีนิ	-	จังหวัด	1	สนง.สภาพัฒนาการเศรษฐกิจและสังคมแห่งชาติ	1	

ตาราง 13 ผังสถิติทางการ “น้อมนำศาสตร์พระราชา พัฒนาคนทุกช่วงวัย ยกระดับคุณภาพชีวิต การศึกษา การสาธารณสุขที่มีมาตรฐาน สู่สังคมเป็นสุขอย่างยั่งยืน” (ต่อ)

ห่วงโซ่คุณค่า (VC)	ปัจจัยแห่งความสำเร็จ (CSF)	ตัวชี้วัด	บัญชีสถิติทางการ	การจัดจำแนก	ระดับการนำเสนอผล	สถานะข้อมูล	หน่วยงาน	การจัดส่งข้อมูลให้ส่วนราชการส่วนกลาง	หมายเหตุ
การสร้างสภาพแวดล้อมฯ	กระบวนการสื่อสารทางสังคมเพื่อพัฒนาครอบครัว	ร้อยละที่เพิ่มขึ้นของดัชนีความก้าวหน้าคน (HAI)	ร้อยละของครัวเรือนที่มีบ้านและที่ดินเป็นของตนเอง	-	จังหวัด	1	สนง.สถิติแห่งชาติ	1	
การสร้างสภาพแวดล้อมฯ	กระบวนการสื่อสารทางสังคมเพื่อพัฒนาครอบครัว	ร้อยละการจัดตั้งศูนย์ช่วยเหลือสังคมตำบล	จำนวนการจัดตั้งศูนย์ช่วยเหลือสังคมตำบล	-	จังหวัด	1	สนง.พัฒนาสังคมและความมั่นคงของมนุษย์จังหวัดสุโขทัย	1	
การสร้างสภาพแวดล้อมฯ	กระบวนการสื่อสารทางสังคมเพื่อพัฒนาครอบครัว	ระดับความสำเร็จของการส่งเสริมความรับผิดชอบต่อสังคมของภาคธุรกิจระดับจังหวัด	จำนวนองค์กรภาคธุรกิจที่ศูนย์ส่งเสริมความรับผิดชอบต่อสังคมของภาคธุรกิจจังหวัดสนับสนุนให้มีส่วนร่วมในการพัฒนาคุณภาพชีวิตแก่กลุ่มเปราะบางในโครงการพัฒนาคุณภาพชีวิตกลุ่มเปราะบางรายครัวเรือนของจังหวัด	-	จังหวัด	1	สนง.พัฒนาสังคมและความมั่นคงของมนุษย์จังหวัดสุโขทัย	1	
การสร้างสภาพแวดล้อมฯ	กระบวนการสื่อสารทางสังคมเพื่อพัฒนาครอบครัว	ร้อยละของผู้ประสบปัญหาทางสังคมที่ได้รับการช่วยเหลือโดยอาสาสมัครพัฒนาสังคมและความมั่นคงของมนุษย์ (อพม.)	จำนวนกลุ่มเป้าหมายผู้ประสบปัญหาทางสังคมในจังหวัดที่ได้รับการช่วยเหลือโดย อพม.	-	จังหวัด	1	สนง.พัฒนาสังคมและความมั่นคงของมนุษย์จังหวัดสุโขทัย	1	

ตาราง 13 ผังสถิติทางการ “น้อมนำศาสตร์พระราชา พัฒนาคนทุกช่วงวัย ยกระดับคุณภาพชีวิต การศึกษา การสาธารณสุขที่มีมาตรฐาน สู่สังคมเป็นสุขอย่างยั่งยืน” (ต่อ)

ห่วงโซ่คุณค่า (VC)	ปัจจัยแห่งความสำเร็จ (CSF)	ตัวชี้วัด	บัญชีสถิติทางการ	การจัดจำแนก	ระดับการนำเสนอ	สถานะข้อมูล	หน่วยงาน	การจัดส่งข้อมูลให้ส่วนราชการส่วนกลาง	หมายเหตุ
การสร้างสภาพแวดล้อมฯ	กลไกที่เอื้อต่อการพัฒนาครอบครัวและเสริมสร้างศักยภาพมนุษย์	ร้อยละที่เพิ่มขึ้นของดัชนีความก้าวหน้าคน (HAI)	การแจ้งความคดีชีวิต ร่างกายเพศและคดีประทุษร้ายต่อทรัพย์สิน (รายต่อประชากรแสนคน)	-	จังหวัด	1	สนง.สภาพัฒนาการเศรษฐกิจและสังคมแห่งชาติ	1	
การสร้างสภาพแวดล้อมฯ	กลไกที่เอื้อต่อการพัฒนาครอบครัวและเสริมสร้างศักยภาพมนุษย์	ร้อยละที่เพิ่มขึ้นของดัชนีความก้าวหน้าคน (HAI)	ร้อยละของประชากรที่ใช้สิทธิลงประชามติร่างรัฐธรรมนูญ ปี 2559	-	-	3		-	
การสร้างสภาพแวดล้อมฯ	กลไกที่เอื้อต่อการพัฒนาครอบครัวและเสริมสร้างศักยภาพมนุษย์	ร้อยละที่เพิ่มขึ้นของดัชนีความก้าวหน้าคน (HAI)	จำนวนองค์กรชุมชนต่อประชากรแสนคน	-	จังหวัด	1	สนง.สภาพัฒนาการเศรษฐกิจและสังคมแห่งชาติ	1	
การสร้างสภาพแวดล้อมฯ	กลไกที่เอื้อต่อการพัฒนาครอบครัวและเสริมสร้างศักยภาพมนุษย์	ร้อยละที่เพิ่มขึ้นของดัชนีความก้าวหน้าคน (HAI)	ร้อยละของครัวเรือนที่เป็นสมาชิกกลุ่ม/องค์กรในท้องถิ่น	-	จังหวัด	1	กรมการพัฒนาชุมชน	1	
การสร้างสภาพแวดล้อมฯ	กลไกที่เอื้อต่อการพัฒนาครอบครัวและเสริมสร้างศักยภาพมนุษย์	ร้อยละที่เพิ่มขึ้นของดัชนีความก้าวหน้าคน (HAI)	ร้อยละของครัวเรือนที่มีส่วนร่วมทำกิจกรรมสาธารณะของหมู่บ้าน	-	จังหวัด	1	กรมการพัฒนาชุมชน	1	
การสร้างสภาพแวดล้อมฯ	กลไกที่เอื้อต่อการพัฒนาครอบครัวและเสริมสร้างศักยภาพมนุษย์	ร้อยละของหน่วยงานที่มีการจัดทำโครงการ	จำนวนโครงการและงบประมาณที่ได้รับในการจัดทำโครงการด้านครอบครัว	ประเภทโครงการ	จังหวัด	1	สนง.พัฒนาสังคมและความมั่นคงของมนุษย์จังหวัดสุโขทัย	1	

ตาราง 13 ผังสถิติทางการ “น้อมนำศาสตร์พระราชา พัฒนาคนทุกช่วงวัย ยกระดับคุณภาพชีวิต การศึกษา การสาธารณสุขที่มีมาตรฐาน สู่สังคมเป็นสุขอย่างยั่งยืน” (ต่อ)

ห่วงโซ่คุณค่า (VC)	ปัจจัยแห่งความสำเร็จ (CSF)	ตัวชี้วัด	บัญชีสถิติทางการ	การจัดจำแนก	ระดับการนำเสนอ	สถานะข้อมูล	หน่วยงาน	การจัดส่งข้อมูลให้ส่วนราชการส่วนกลาง	หมายเหตุ
การสร้างสภาพแวดล้อมฯ	กลไกที่เอื้อต่อการพัฒนาครอบครัวและเสริมสร้างศักยภาพมนุษย์	ร้อยละของหน่วยงานที่มีการจัดทำโครงการ	จำนวนผู้เข้าร่วมโครงการด้านครอบครัว	ประเภทโครงการ	จังหวัด	1	สนง.พัฒนาสังคมและความมั่นคงของมนุษย์จังหวัดสุโขทัย	1	
การสร้างสภาพแวดล้อมฯ	กลไกที่เอื้อต่อการพัฒนาครอบครัวและเสริมสร้างศักยภาพมนุษย์	ร้อยละของผู้ถูกกระทำ ความรุนแรงในครอบครัวที่ได้รับ ความช่วยเหลือจากกระทรวง พม.	จำนวนผู้ถูกกระทำ ความรุนแรงในครอบครัวที่ได้รับ ความช่วยเหลือจากกระทรวง พม.	-	จังหวัด	1	สำนักงานพัฒนาสังคมและความมั่นคงของมนุษย์จังหวัดสุโขทัย	1	
การสร้างสภาพแวดล้อมฯ	การพัฒนาเมือง และชุมชนให้น่าอยู่ มีระบบสาธารณูปโภคที่ดี	ร้อยละที่เพิ่มขึ้นของดัชนีความก้าวหน้าคน (HAI)	ร้อยละของหมู่บ้านที่ถนนสายหลักใช้การได้ตลอดปี	-	จังหวัด	1	กรมการพัฒนาชุมชน	1	
การสร้างสภาพแวดล้อมฯ	การพัฒนาเมือง และชุมชนให้น่าอยู่ มีระบบสาธารณูปโภคที่ดี	ร้อยละที่เพิ่มขึ้นของดัชนีความก้าวหน้าคน (HAI)	ร้อยละของประชากรที่มีโทรศัพท์มือถือ	-	จังหวัด	1	สนง.สถิติแห่งชาติ	1	
การสร้างสภาพแวดล้อมฯ	การพัฒนาเมือง และชุมชนให้น่าอยู่ มีระบบสาธารณูปโภคที่ดี	ร้อยละที่เพิ่มขึ้นของดัชนีความก้าวหน้าคน (HAI)	ร้อยละของประชากรที่เข้าถึงอินเทอร์เน็ต	-	จังหวัด	1	สนง.สถิติจังหวัดสุโขทัย	1	
การสร้างสภาพแวดล้อมฯ	การพัฒนาเมือง และชุมชนให้น่าอยู่ มีระบบสาธารณูปโภคที่ดี	ร้อยละของตำบลที่มี Long term care ผ่านเกณฑ์ (ทุกช่วงวัย)	จำนวนตำบลที่มี Long term care ผ่านเกณฑ์ (ทุกช่วงวัย)	-	ตำบล	1	สนง.สาธารณสุขจังหวัดสุโขทัย	1	
การสร้างสภาพแวดล้อมฯ	การพัฒนาเมือง และชุมชนให้น่าอยู่ มีระบบสาธารณูปโภคที่ดี	ร้อยละของ รพ.สต. ที่ผ่านเกณฑ์การ พัฒนาคุณภาพ รพ. สต. ดีดดาว	จำนวน รพ.สต. ที่ผ่านเกณฑ์การพัฒนาคุณภาพ รพ. สต. ดีดดาว	-	อำเภอ	1	สนง.สาธารณสุขจังหวัดสุโขทัย	1	

ตาราง 13 ผังสถิติทางการ “น้อมนำศาสตร์พระราชา พัฒนาคนทุกช่วงวัย ยกระดับคุณภาพชีวิต การศึกษา การสาธารณสุขที่มีมาตรฐาน สู่สังคมเป็นสุขอย่างยั่งยืน” (ต่อ)

ห่วงโซ่คุณค่า (VC)	ปัจจัยแห่งความสำเร็จ (CSF)	ตัวชี้วัด	บัญชีสถิติทางการ	การจัดจำแนก	ระดับการนำเสนอ	สถานะข้อมูล	หน่วยงาน	การจัดส่งข้อมูลให้ส่วนราชการส่วนกลาง	หมายเหตุ
การสร้างสภาพแวดล้อมฯ	การพัฒนาเมือง และชุมชนให้น่าอยู่ มีระบบสาธารณูปโภคที่ดี	ร้อยละของอำเภอผ่านเกณฑ์การประเมินการพัฒนาคุณภาพชีวิตที่มีคุณภาพ	จำนวนอำเภอที่ผ่านเกณฑ์การประเมินการพัฒนาคุณภาพชีวิตที่มีคุณภาพ	-	อำเภอ	1	สนง.สาธารณสุขจังหวัดสุโขทัย	1	
การสร้างสภาพแวดล้อมฯ	องค์ความรู้ด้านการปรับตัว การจัดการภัยและความเสี่ยงจากภัยพิบัติ	ร้อยละที่เพิ่มขึ้นของดัชนีความก้าวหน้าคน (HAI)	สัดส่วนเฉลี่ยการปล่อยก๊าซเรือนกระจกด้านพลังงาน (ต้นก๊าซเรือนกระจกต่อคน)	-	จังหวัด	1	สนง.สกาพัฒนาการเศรษฐกิจและสังคมแห่งชาติ	1	
การสร้างสภาพแวดล้อมฯ	เด็กเกิดอย่างมีคุณภาพ	ร้อยละที่เพิ่มขึ้นของดัชนีความก้าวหน้าคน (HAI)	ร้อยละของทารกแรกเกิดที่มีน้ำหนักต่ำกว่าเกณฑ์	-	จังหวัด	1	สนง.ปลัดกระทรวงสาธารณสุข	1	
การสร้างสภาพแวดล้อมฯ	เด็กเกิดอย่างมีคุณภาพ	อัตราการตายทารกเกิดอายุน้อยกว่าหรือเท่ากับ 28 วัน	อัตราการตายทารกเกิดอายุน้อยกว่าหรือเท่ากับ 28 วัน	สาเหตุการเสียชีวิต	อำเภอ	1	สนง.สาธารณสุขจังหวัดสุโขทัย	1	
การสร้างสภาพแวดล้อมฯ	เด็กเกิดอย่างมีคุณภาพ	ร้อยละที่เพิ่มขึ้นของศูนย์เด็กเล็กคุณภาพ (วัยเรียน)	จำนวนศูนย์เด็กเล็กคุณภาพ	-	อำเภอ	1	สนง.ส่งเสริมการปกครองท้องถิ่นจังหวัดสุโขทัย	1	202 แห่ง
การพัฒนาเด็กตั้งแต่ช่วงตั้งครรภ์จนถึงปฐมวัย	การเจริญเติบโตและพัฒนาสมวัย	จำนวนเด็กที่ได้รับสวัสดิการเงินอุดหนุนตามโครงการอุดหนุนเลี้ยงดูเด็กแรกเกิด	จำนวนเด็กที่ได้รับสวัสดิการเงินอุดหนุนตามโครงการอุดหนุนเลี้ยงดูเด็กแรกเกิด	-	จังหวัด	1	สนง.พัฒนาสังคมและความมั่นคงของมนุษย์จังหวัดสุโขทัย	1	
การพัฒนาเด็กตั้งแต่ช่วงตั้งครรภ์จนถึงปฐมวัย	การเจริญเติบโตและพัฒนาสมวัย	ร้อยละการยกระดับมาตรฐานสถานพัฒนาเด็กปฐมวัย (สพด.) ในสังกัด	จำนวนสถานพัฒนาเด็กปฐมวัยมีการยกระดับในแต่ละระดับ	-	จังหวัด	1	สนง.พัฒนาสังคมและความมั่นคงของมนุษย์จังหวัดสุโขทัย	1	

ตาราง 13 ผังสถิติทางการ “น้อมนำศาสตร์พระราชา พัฒนาคนทุกช่วงวัย ยกระดับคุณภาพชีวิต การศึกษา การสาธารณสุขที่มีมาตรฐาน สู้สังคมเป็นสุขอย่างยั่งยืน” (ต่อ)

ห่วงโซ่คุณค่า (VC)	ปัจจัยแห่งความสำเร็จ (CSF)	ตัวชี้วัด	บัญชีสถิติทางการ	การจัดจำแนก	ระดับการนำเสนอ	สถานะข้อมูล	หน่วยงาน	การจัดส่งข้อมูลให้ส่วนราชการส่วนกลาง	หมายเหตุ
การพัฒนาเด็กตั้งแต่ช่วงตั้งครรภ์จนถึงปฐมวัย	การเจริญเติบโตและพัฒนาสมวัย	ร้อยละการใช้งานระบบการประเมินมาตรฐานสถานพัฒนาเด็กปฐมวัย (สพด.) ในสังกัดใน SAR (ระบบการประเมินตนเองออนไลน์)	จำนวนสถานพัฒนาเด็กปฐมวัยที่มีการประเมินใน SAR	-	จังหวัด	1	สนง.พัฒนาสังคมและความมั่นคงของมนุษย์จังหวัดสุโขทัย	1	
การพัฒนาเด็กตั้งแต่ช่วงตั้งครรภ์จนถึงปฐมวัย	การเจริญเติบโตและพัฒนาสมวัย	- ร้อยละของเด็กอายุ 0-5 ปี สูงดีสมส่วนและสูงเฉลี่ยที่อายุ 5 ปี - ร้อยละของเด็กปฐมวัยมีพัฒนาการสมวัย	จำนวนเด็กไทยที่มีการเจริญเติบโตและพัฒนาการสมวัย	ประเภท	ตำบล	1	สนง.สาธารณสุขจังหวัดสุโขทัย	1	
การพัฒนาเด็กตั้งแต่ช่วงวัยเรียน/วัยรุ่น	เด็กและเยาวชนในศตวรรษที่ 21	ร้อยละที่เพิ่มขึ้นของดัชนีความก้าวหน้าคน (HAI)	ร้อยละของเด็กอายุ 15-17 ปี ที่ทำงาน (%)	-	ประเทศ	1	สนง.สภาพัฒนาการเศรษฐกิจและสังคมแห่งชาติ	1	
การพัฒนาเด็กตั้งแต่ช่วงตั้งครรภ์จนถึงปฐมวัย	การเจริญเติบโตและพัฒนาสมวัย	เด็กไทยมีระดับสติปัญญาเฉลี่ยไม่ต่ำกว่า 100	ระดับสติปัญญาเฉลี่ยของเด็กประถมศึกษาปีที่ 1	-	จังหวัด	1	สนง.สาธารณสุขจังหวัดสุโขทัย	1	
การพัฒนาเด็กตั้งแต่ช่วงตั้งครรภ์จนถึงปฐมวัย	การเจริญเติบโตและพัฒนาสมวัย	ร้อยละที่เพิ่มขึ้นของดัชนีความก้าวหน้าคน (HAI)	อัตราการเข้าเรียนรวมระดับมัธยมศึกษาตอนปลายและอาชีวศึกษา (%)	-	จังหวัด	1	สนง.ปลัดกระทรวงศึกษาธิการ	1	
การพัฒนาเด็กตั้งแต่ช่วงตั้งครรภ์จนถึงปฐมวัย	การเจริญเติบโตและพัฒนาสมวัย	ร้อยละที่เพิ่มขึ้นของดัชนีความก้าวหน้าคน (HAI)	ค่าเฉลี่ยระดับสติปัญญา (IQ) ของเด็กนักเรียนไทยชั้นประถมศึกษาปีที่ 1 (คะแนน)	-	จังหวัด	1	กรมสุขภาพจิต	1	

ตาราง 13 ผังสถิติทางการ “น้อมนำศาสตร์พระราชา พัฒนาคนทุกช่วงวัย ยกระดับคุณภาพชีวิต การศึกษา การสาธารณสุขที่มีมาตรฐาน สู่สังคมเป็นสุขอย่างยั่งยืน” (ต่อ)

ห่วงโซ่คุณค่า (VC)	ปัจจัยแห่งความสำเร็จ (CSF)	ตัวชี้วัด	บัญชีสถิติทางการ	การจัดจำแนก	ระดับการนำเสนอผล	สถานะข้อมูล	หน่วยงาน	การจัดส่งข้อมูลให้ส่วนราชการส่วนกลาง	หมายเหตุ
การพัฒนาเด็กตั้งแต่ช่วงตั้งครรภ์จนถึงปฐมวัย	การบริหารจัดการระบบการเรียนรู้	ร้อยละที่เพิ่มขึ้นของคะแนน O-NET	คะแนนเฉลี่ยการทดสอบ O-Net ระดับมัธยมศึกษาตอนปลาย	-	จังหวัด	1	สถาบันทดสอบทางการศึกษาแห่งชาติ (องค์การมหาชน)	1	
การพัฒนาเด็กตั้งแต่ช่วงตั้งครรภ์จนถึงปฐมวัย	ระบบข้อมูล	ร้อยละที่เพิ่มขึ้นของดัชนีความก้าวหน้าคน (HAI)	จำนวนปีการศึกษาเฉลี่ยของประชากรอายุ 15 ปีขึ้นไป (ปี)	-	จังหวัด	1	สนง.เลขาธิการสภาการศึกษา	1	
การพัฒนาและยกระดับศักยภาพวัยแรงงาน	ระบบฐานข้อมูลแรงงาน	ร้อยละที่เพิ่มขึ้นของดัชนีความก้าวหน้าคน (HAI)	อัตราการว่างงาน	เพศ	จังหวัด	1	สนง.สถิติจังหวัดสุโขทัย	1	
การพัฒนาและยกระดับศักยภาพวัยแรงงาน	ระบบฐานข้อมูลแรงงาน	ร้อยละของการว่างงานลดลง	จำนวนผู้ว่างงาน	เพศ	จังหวัด	1	สนง.สถิติจังหวัดสุโขทัย	1	
การพัฒนาและยกระดับศักยภาพวัยแรงงาน	ระบบฐานข้อมูลแรงงาน	ร้อยละที่เพิ่มขึ้น ไม่ น้อยกว่า 35 ของ ประสิทธิภาพการผลิต ในปัจจัยด้านแรงงาน	จำนวนผู้มีงานทำ	เพศ	จังหวัด	1	สนง.สถิติจังหวัดสุโขทัย	1	
การพัฒนาและยกระดับศักยภาพวัยแรงงาน	ระบบฐานข้อมูลแรงงาน	ร้อยละที่เพิ่มขึ้นของดัชนีความก้าวหน้าคน (HAI)	อัตราการทำงานต่ำระดับ	เพศ	จังหวัด	1	สนง.สถิติจังหวัดสุโขทัย	1	
การพัฒนาและยกระดับศักยภาพวัยแรงงาน	ระบบฐานข้อมูลแรงงาน	ร้อยละที่เพิ่มขึ้นของดัชนีความก้าวหน้าคน (HAI)	อัตราการประสบอันตรายหรือเจ็บป่วยเนื่องจากการทำงานต่อลูกจ้าง 1,000 คน	-	-	2	สนง.ประกันสังคมจังหวัดสุโขทัย	-	

ตาราง 13 ผังสถิติทางการ “น้อมนำศาสตร์พระราชา พัฒนาคนทุกช่วงวัย ยกระดับคุณภาพชีวิต การศึกษา การสาธารณสุขที่มีมาตรฐาน สู่สังคมเป็นสุขอย่างยั่งยืน” (ต่อ)

ห่วงโซ่คุณค่า (VC)	ปัจจัยแห่งความสำเร็จ (CSF)	ตัวชี้วัด	บัญชีสถิติทางการ	การจัดจำแนก	ระดับการนำเสนอ	สถานะข้อมูล	หน่วยงาน	การจัดส่งข้อมูลให้ส่วนราชการส่วนกลาง	หมายเหตุ
การพัฒนาและยกระดับศักยภาพวัยแรงงาน	สิทธิประโยชน์การพัฒนาทักษะแรงงาน	ร้อยละที่เพิ่มขึ้นของดัชนีความก้าวหน้าคน (HAI)	ร้อยละของแรงงานที่มีประกันสังคม (%)	-	จังหวัด	1	สนง.ประกันสังคมจังหวัดสุโขทัย	1	
การพัฒนาและยกระดับศักยภาพวัยแรงงาน	สิทธิประโยชน์การพัฒนาทักษะแรงงาน	จำนวนผู้ประกันตนตามมาตรา 33 มาตรา 39และมาตรา 40	จำนวนผู้ประกันตนตามมาตรา 33 มาตรา 39 และมาตรา 40	-	จังหวัด	1	สนง.ประกันสังคมจังหวัดสุโขทัย	1	
การส่งเสริมศักยภาพผู้สูงอายุ	ระบบดูแลสุขภาพผู้สูงอายุ	ร้อยละที่เพิ่มขึ้นของดัชนีความก้าวหน้าคน (HAI)	ร้อยละของผู้สูงอายุที่อยู่ลำพังคนเดียว (%)	-	จังหวัด	1	สนง.สถิติแห่งชาติ	1	
การส่งเสริมศักยภาพผู้สูงอายุ	ระบบดูแลสุขภาพผู้สูงอายุ	จำนวนศูนย์พัฒนาคุณภาพชีวิตและส่งเสริมอาชีพผู้สูงอายุ (ศพอส.) ที่ได้รับการส่งเสริมและพัฒนาศักยภาพ	จำนวนการขยายผลการจัดตั้งศพอส. เพิ่มขึ้นจากเดิม (ของบประมาณหรือไม่ของบประมาณ)	-	จังหวัด	1	สนง.พัฒนาสังคมและความมั่นคงของมนุษย์จังหวัดสุโขทัย	1	
การส่งเสริมศักยภาพผู้สูงอายุ	ระบบดูแลสุขภาพผู้สูงอายุ	จำนวนผู้สูงอายุที่ได้รับการปรับสภาพแวดล้อมและสิ่งอำนวยความสะดวกของ	จำนวนผู้สูงอายุที่ได้รับการปรับสภาพแวดล้อมและสิ่งอำนวยความสะดวกของผู้สูงอายุให้เหมาะสมและปลอดภัย	-	จังหวัด	1	สนง.พัฒนาสังคมและความมั่นคงของมนุษย์จังหวัดสุโขทัย	1	
การส่งเสริมศักยภาพผู้สูงอายุ	ระบบดูแลสุขภาพผู้สูงอายุ	ร้อยละของผู้สูงอายุและผู้มีภาวะพึ่งพิงได้รับการดูแลตาม Care Plan	จำนวนผู้สูงอายุและผู้มีภาวะพึ่งพิงได้รับการดูแลตาม Care Plan	-	ตำบล	1	สนง.สาธารณสุขจังหวัดสุโขทัย	1	
การเสริมสร้างให้คนไทยมีสุขภาวะที่ดี	การใช้ชุมชนเป็นฐานในการสร้างสภาพแวดล้อมที่เอื้อต่อการมีสุขภาวะที่ดี	ร้อยละที่เพิ่มขึ้นของดัชนีความก้าวหน้าคน (HAI)	ร้อยละของประชากรที่พิการ	-	จังหวัด	1	กรมส่งเสริมและพัฒนาคุณภาพชีวิตคนพิการ	1	

ตาราง 13 ผังสถิติทางการ “น้อมนำศาสตร์พระราชา พัฒนาคนทุกช่วงวัย ยกระดับคุณภาพชีวิต การศึกษา การสาธารณสุขที่มีมาตรฐาน สู้สังคมเป็นสุขอย่างยั่งยืน” (ต่อ)

ห่วงโซ่คุณค่า (VC)	ปัจจัยแห่งความสำเร็จ (CSF)	ตัวชี้วัด	บัญชีสถิติทางการ	การจัดจำแนก	ระดับการนำเสนอผล	สถานะข้อมูล	หน่วยงาน	การจัดส่งข้อมูลให้ส่วนราชการส่วนกลาง	หมายเหตุ
การเสริมสร้างให้คนไทยมีสุขภาวะที่ดี	การใช้ชุมชนเป็นฐานในการสร้างสภาพแวดล้อมที่เอื้อต่อการมีสุขภาวะที่ดี	ร้อยละที่เพิ่มขึ้นของดัชนีความก้าวหน้าคน (HAI)	ร้อยละของคะแนนสุขภาพจิต	-	จังหวัด	1	กรมสุขภาพจิต	1	
การเสริมสร้างให้คนไทยมีสุขภาวะที่ดี	การใช้ชุมชนเป็นฐานในการสร้างสภาพแวดล้อมที่เอื้อต่อการมีสุขภาวะที่ดี	ร้อยละที่เพิ่มขึ้นของศูนย์บริการคนพิการทั่วไป	จำนวนศูนย์บริการทั่วไปที่เพิ่มขึ้นในจังหวัด	-	จังหวัด	1	สนง.พัฒนาสังคมและความมั่นคงของมนุษย์จังหวัดสุโขทัย	1	
การเสริมสร้างให้คนไทยมีสุขภาวะที่ดี	การใช้ชุมชนเป็นฐานในการสร้างสภาพแวดล้อมที่เอื้อต่อการมีสุขภาวะที่ดี	จำนวนคนพิการที่ได้รับการจัดสิ่งอำนวยความสะดวกสำหรับคนพิการ	จำนวนคนพิการที่ได้รับการจัดสิ่งอำนวยความสะดวกสำหรับคนพิการ	-	จังหวัด	1	สนง.พัฒนาสังคมและความมั่นคงของมนุษย์จังหวัดสุโขทัย	1	
การเสริมสร้างให้คนไทยมีสุขภาวะที่ดี	การพัฒนาและสร้างระบบรับมือปรับตัวต่อโรคอุบัติใหม่ อุบัติซ้ำที่เกิดจากการเปลี่ยนแปลงทางภูมิอากาศ	ประชาชนมีพฤติกรรมป้องกันโรคพึงประสงค์ ตามหลัก DMH D : Distancing M : Mask wearing H : Hand washing	จำนวนประชาชนมีพฤติกรรมป้องกันโรคพึงประสงค์ ตามหลัก DMH	-	จังหวัด	1	สนง.สาธารณสุขจังหวัดสุโขทัย	1	
การเสริมสร้างให้คนไทยมีสุขภาวะที่ดี	การพัฒนาและสร้างระบบรับมือปรับตัวต่อโรคอุบัติใหม่ อุบัติซ้ำที่เกิดจากการเปลี่ยนแปลงทางภูมิอากาศ	ร้อยละของจังหวัดที่สามารถควบคุมสถานการณ์โรคติดเชื้อไวรัสโคโรนา 2019 (COVID-19) ให้สงบภายใน 21 – 28 วัน	จำนวนเหตุการณ์การระบาดโรคติดเชื้อไวรัส โคโรนา 2019 (COVID-19) และสามารถควบคุมให้สงบภายใน 21 – 28 วัน	-	จังหวัด	1	สนง.สาธารณสุขจังหวัดสุโขทัย	1	

3.4 ประเด็นการพัฒหน้าที่ 4 : พัฒนาระบบการบริหารจัดการน้ำการฟื้นฟูทรัพยากรธรรมชาติและสิ่งแวดล้อม

วัตถุประสงค์ ทรัพยากรธรรมชาติและสิ่งแวดล้อมมีการ บริหารจัดการอย่างเป็นระบบและยั่งยืน

ตัวชี้วัด

1. การเพิ่มขึ้นของจำนวนพื้นที่ป่าไม้
2. สัดส่วนเพิ่มขึ้นของพื้นที่ชลประทาน/พื้นที่รับประโยชน์
3. ร้อยละของขยะมูลฝอยที่ได้รับการกำจัดอย่างถูกต้อง
4. ร้อยละความสำเร็จของการพัฒนาระบบบริหารจัดการน้ำแบบบูรณาการ
5. ร้อยละที่เพิ่มขึ้นของการใช้พลังงานทดแทน
6. ร้อยละปริมาณการใช้พลังงานที่ลดลง
7. ร้อยละของขยะจากมนุษย์และขยะจากธรรมชาติ ที่ได้รับการจัดการอย่างถูกต้อง
8. ร้อยละการเพิ่มขึ้นของจำนวนสัตว์น้ำจากแหล่งน้ำโดยธรรมชาติ

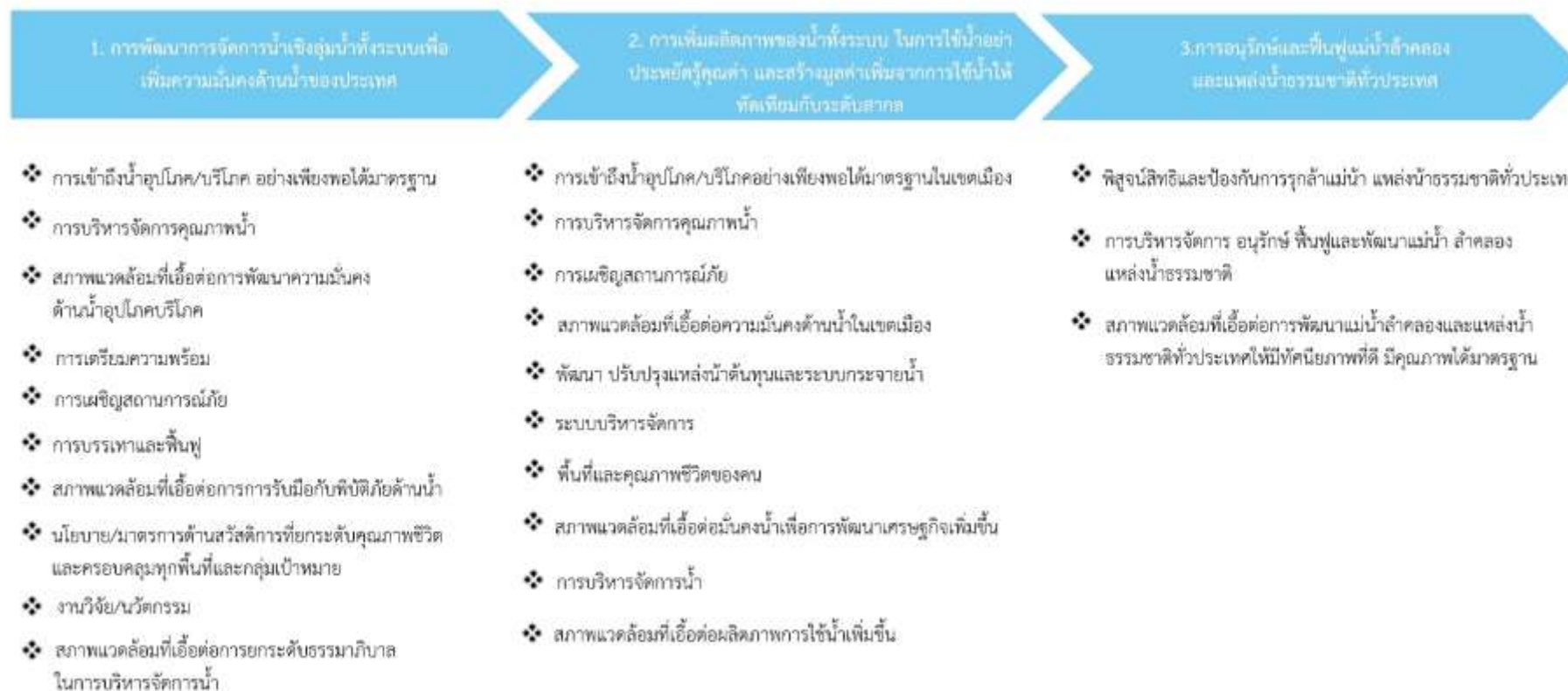
ในการขับเคลื่อนประเด็นการพัฒหน้าที่ 4 : พัฒนาระบบการบริหารจัดการน้ำการฟื้นฟูทรัพยากรธรรมชาติและสิ่งแวดล้อมของจังหวัด พบว่า ดัชนีชี้วัดการจัดการน้ำจังหวัดสุโขทัย ทั้ง 8 มิติ มีมิติที่ต้องเร่งแก้ไขและพัฒนาดังนี้ มิติที่ 1 ต้นทุนทรัพยากรน้ำ มิติที่ 3 ความมั่นคงของน้ำเพื่อการพัฒนา มิติที่ 4 ความสมดุลของน้ำต้นทุนและการใช้น้ำ มิติที่ 8 การบริหารจัดการทรัพยากรน้ำ ส่วนปริมาณขยะมูลฝอยที่เกิดขึ้นในปี 2562 ลดลงจากปี 2561 คิดเป็นร้อยละ 1.03 สำหรับการจำหน่ายกระแสไฟฟ้า ปี 2563 เพิ่มขึ้นจากปี 2562 คิดเป็นร้อยละ 2.45 จึงต้องดำเนินการจัดทำห่วงโซ่คุณค่า (Value Chain) ที่สอดคล้องกับแผนพัฒนาจังหวัดสุโขทัย “พัฒนาระบบการบริหารจัดการน้ำการฟื้นฟูทรัพยากรธรรมชาติและสิ่งแวดล้อม” และคัดเลือกปัจจัยสู่ความสำเร็จ (Critical Success Factor) เพื่อจัดทำผังสถิติทางการ เรื่อง “พัฒนาระบบการบริหารจัดการน้ำการฟื้นฟูทรัพยากรธรรมชาติและสิ่งแวดล้อม” ที่ประกอบด้วยรายการข้อมูลสถิติทางการที่สามารถนำไปใช้ในการติดตามและประเมินผลในเรื่องดังกล่าวได้ ซึ่งมีรายละเอียดดังนี้

3.4.1 ห่วงโซ่คุณค่า (Value Chain) ที่สอดคล้องกับแผนพัฒนาจังหวัด

เริ่มจากการศึกษาห่วงโซ่คุณค่าของประเทศไทย 140 เป้าหมายแผนแม่บทย่อย ภายใต้แผนแม่บทภายใต้ยุทธศาสตร์ชาติ (23 ด้าน) ประเด็น 18 การเติบโตอย่างยั่งยืน แผนแม่บทย่อย 18.1 การสร้างการเติบโตอย่างยั่งยืนบนสังคมเศรษฐกิจสีเขียว เป้าหมาย 180102 พื้นที่สีเขียวทุกประเภทเพิ่มขึ้น ประเด็น 19 การบริหารจัดการน้ำทั้งระบบ แผนแม่บทย่อย 19.1 การพัฒนาการจัดการน้ำเชิงลุ่มน้ำทั้งระบบเพื่อเพิ่มความมั่นคงด้านน้ำของประเทศ เป้าหมาย 190101ระดับความมั่นคงด้านน้ำอุปโภคบริโภคเพิ่มขึ้นจากระดับ 3 ให้เป็นระดับ 4 (สูงสุดที่ระดับ5) เป้าหมาย 190102 การรับมือกับภัยพิบัติภัยด้านน้ำเพิ่มขึ้น เป้าหมาย 190103ยกระดับธรรมาภิบาลในการบริหารจัดการน้ำเพิ่มขึ้นจากปัจจุบัน 64 คะแนน ให้เป็น 80 คะแนน แผนแม่บทย่อย : 19.2 การเพิ่มผลิตภาพของน้ำทั้งระบบ ในการใช้น้ำอย่างประหยัด รู้คุณค่า และสร้างมูลค่าเพิ่มจากการใช้น้ำให้ทัดเทียมกับระดับสากล เป้าหมาย 190201 ระดับความมั่นคงด้านน้ำในเขตเมืองเพิ่มขึ้น เป้าหมาย 190202 ระดับความมั่นคงน้ำเพื่อการพัฒนาเศรษฐกิจเพิ่มขึ้นเพิ่มขึ้น เป้าหมาย 190203 ผลิตภาพจากการใช้น้ำเพิ่มขึ้น แผนแม่บทย่อย : 19.3 การอนุรักษ์และฟื้นฟูผืนน้ำลำคลองและแหล่งน้ำธรรมชาติทั่วประเทศ เป้าหมาย 190301 แม่น้ำลำคลองและแหล่งน้ำธรรมชาติทั่วประเทศมีระบบนิเวศและ ทัศนียภาพที่ดี มี

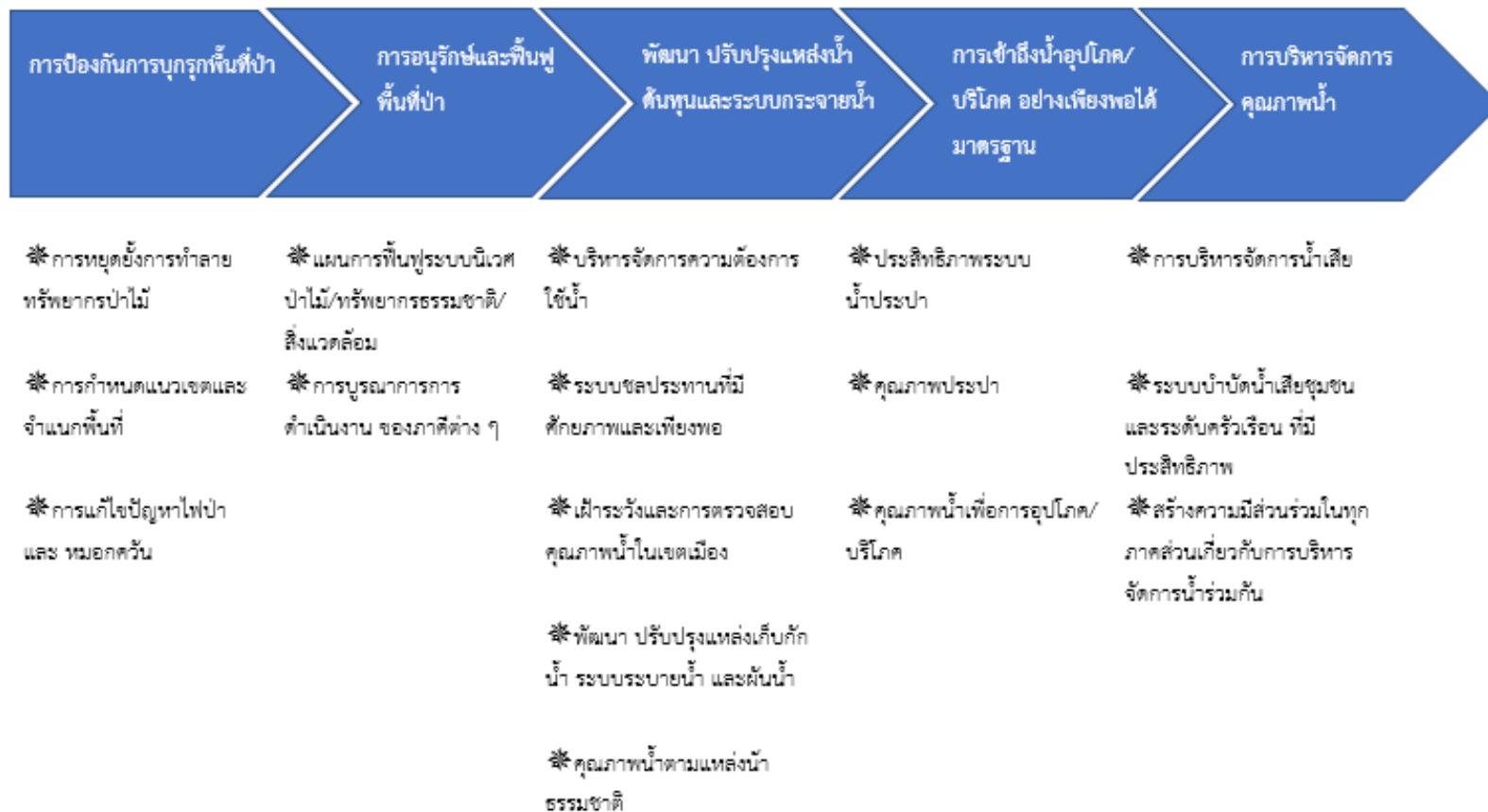
คุณภาพได้มาตรฐานเพิ่มขึ้น รวมทั้งศึกษาห่วงโซ่คุณค่ามาตรฐาน (Generic Value Chain) ประเด็นการอนุรักษ์และพัฒนาทรัพยากร ธรรมชาติ (ดิน ป่าไม้ ชายฝั่ง ทะเล) จากนั้นดำเนินการจัดทำห่วงโซ่คุณค่า (Value Chain) การบริหารจัดการน้ำ ดังภาพ 20 และห่วงโซ่คุณค่า (Value Chain) ที่สอดคล้องกับแผนพัฒนาจังหวัดสุโขทัย เรื่อง “พัฒนาระบบการบริหารจัดการน้ำการฟื้นฟูทรัพยากรธรรมชาติและสิ่งแวดล้อม” ได้ดังภาพ 20

ห่วงโซ่คุณค่า (Value Chain) “การบริหารจัดการน้ำทั้งระบบ”



ภาพ 20 ห่วงโซ่คุณค่า (Value Chain) “การบริหารจัดการน้ำทั้งระบบ”

ห่วงโซ่คุณค่า (Value Chain) “พัฒนาระบบการบริหารจัดการน้ำการฟื้นฟูทรัพยากรธรรมชาติและสิ่งแวดล้อม”



ภาพ 21 ห่วงโซ่คุณค่า (Value Chain) “พัฒนาระบบการบริหารจัดการน้ำการฟื้นฟูทรัพยากรธรรมชาติและสิ่งแวดล้อม”

3.4.2 ผังสถิติทางการ

การจัดทำผังสถิติทางการประเด็นการพัฒนาที่ 4: พัฒนาระบบการบริหารจัดการน้ำการฟื้นฟูทรัพยากรธรรมชาติและสิ่งแวดล้อม หลังจากที่ได้มีการศึกษาแนวทางการพัฒนาจังหวัด (ประเด็นการพัฒนาที่ 4) ที่สอดคล้องกับห่วงโซ่คุณค่า (Value Chain) ที่สอดคล้องกับแผนพัฒนาจังหวัดสุโขทัยแล้ว จะต้องมีการคัดเลือกปัจจัยสู่ความสำเร็จ (Critical Success Factor) ที่มีความสำคัญในการบริหารงานในจังหวัด จากนั้นจัดทำผังสถิติทางการ “พัฒนาระบบการบริหารจัดการน้ำ การฟื้นฟูทรัพยากรธรรมชาติและสิ่งแวดล้อม” โดยศึกษายุทธศาสตร์ กลยุทธ์ แนวทางการพัฒนา ตลอดจนตัวชี้วัดภายใต้แผนระดับ 3 เช่น ยุทธศาสตร์การบริหารจัดการทรัพยากรน้ำ แผนบริการจัดการทรัพยากรน้ำ ดัชนีชี้วัดการจัดการน้ำ เป็นต้น ที่สอดคล้องกับปัจจัยสู่ความสำเร็จ (Critical Success Factor) พร้อมทั้งกำหนดรายการข้อมูลสถิติที่สำคัญ และจำเป็น จึงสามารถสรุปผังสถิติทางการ “พัฒนาระบบการบริหารจัดการน้ำ การฟื้นฟูทรัพยากรธรรมชาติและสิ่งแวดล้อม” ดังตาราง 14

ตาราง 14 ผังสถิติทางการ “พัฒนาระบบการบริหารจัดการน้ำ การฟื้นฟูทรัพยากรธรรมชาติและสิ่งแวดล้อม”

ห่วงโซ่คุณค่า (VC)	ปัจจัยแห่งความสำเร็จ (CSF)	ตัวชี้วัด	บัญชีสถิติทางการ	การจัดจำแนก	ระดับการนำเสนอ	สถานะข้อมูล	หน่วยงาน	การจัดส่งข้อมูลให้ส่วนราชการส่วนกลาง	หมายเหตุ
การป้องกันการบุกรุกพื้นที่ป่า	การหยุดยั้งการทำลายทรัพยากรป่าไม้	อัตราการตัดไม้ทำลายป่าและรุกป่าลดลง	จำนวนพื้นที่ป่าไม้ที่ถูกทำลาย	-	จังหวัด	1	สนง.ทรัพยากรธรรมชาติและสิ่งแวดล้อมจังหวัดสุโขทัย	1	
การป้องกันการบุกรุกพื้นที่ป่า	การแก้ไขปัญหาไฟป่าและหมอกควัน	ร้อยละความสำเร็จในการแก้ปัญหาไฟป่า	จำนวนครั้งการเข้าแก้ปัญหาไฟป่า	-	-	2	สนง.ทรัพยากรธรรมชาติและสิ่งแวดล้อมจังหวัดสุโขทัย	-	
การป้องกันการบุกรุกพื้นที่ป่า	การแก้ไขปัญหาไฟป่าและหมอกควัน	ร้อยละการเกิดจุด Hotspot ลดลง	การเกิดจุด Hotspot	-	อำเภอ	1	สนง.ทรัพยากรธรรมชาติและสิ่งแวดล้อมจังหวัดสุโขทัย	1	
การอนุรักษ์และฟื้นฟูพื้นที่ป่า	แผนการฟื้นฟูระบบนิเวศป่าไม้/ทรัพยากรธรรมชาติ/สิ่งแวดล้อม	การเพิ่มขึ้นของจำนวนพื้นที่ป่าไม้	จำนวนพื้นที่ป่าไม้	-	จังหวัด	1	สนง.ทรัพยากรธรรมชาติและสิ่งแวดล้อมจังหวัดสุโขทัย	1	
การอนุรักษ์และฟื้นฟูพื้นที่ป่า	การบูรณาการการดำเนินงาน ของภาคีต่าง ๆ	ร้อยละที่เพิ่มขึ้นของภาคีเครือข่ายเกี่ยวกับการอนุรักษ์และฟื้นฟูพื้นที่ป่าไม้	จำนวนภาคีเครือข่ายเกี่ยวกับการอนุรักษ์และฟื้นฟูพื้นที่ป่าไม้	-	-	3		-	
การอนุรักษ์ฯ	การบูรณาการฯ	ร้อยละที่เพิ่มขึ้นของการใช้พลังงานทดแทน	ปริมาณการใช้พลังงานทดแทน	พื้นที่	จังหวัด	1	สนง.พลังงานจังหวัดสุโขทัย	1	
การอนุรักษ์ฯ	การบูรณาการฯ	ร้อยละการใช้พลังงานลดลง	ปริมาณการใช้พลังงาน	พื้นที่	จังหวัด	1	สนง.พลังงานจังหวัดสุโขทัย	1	

ตาราง 14 ผังสถิติทางการ “พัฒนาระบบการบริหารจัดการน้ำ การฟื้นฟูทรัพยากรธรรมชาติและสิ่งแวดล้อม” (ต่อ)

ห่วงโซ่คุณค่า (VC)	ปัจจัยแห่งความสำเร็จ (CSF)	ตัวชี้วัด	บัญชีสถิติทางการ	การจัดจำแนก	ระดับการนำเสนอผล	สถานะข้อมูล	หน่วยงาน	การจัดส่งข้อมูลให้ส่วนราชการส่วนกลาง	หมายเหตุ
พัฒนา ปรับปรุงแหล่งน้ำต้นทุนและระบบกระจายน้ำ	บริหารจัดการความต้องการใช้น้ำ	ร้อยละครัวเรือนที่มีพื้นที่เกษตรกรรมในเขตชลประทาน	จำนวนครัวเรือนที่มีพื้นที่เกษตรกรรมในเขตชลประทาน	-	จังหวัด	1	โครงการชลประทานสุโขทัย	2	
พัฒนา ปรับปรุงแหล่งน้ำต้นทุน	ระบบชลประทานที่มีศักยภาพและเพียงพอ	สัดส่วนเพิ่มขึ้นของพื้นที่ชลประทาน/พื้นที่รับประโยชน์	พื้นที่ชลประทาน	-	จังหวัด	1	โครงการชลประทานสุโขทัย	2	
พัฒนา ปรับปรุงแหล่งน้ำต้นทุน	พัฒนา ปรับปรุงแหล่งเก็บกักน้ำ ระบบระบายน้ำ และผันน้ำ		อ่างเก็บน้ำที่มีการบริหารจัดการน้ำต่ออ่างเก็บน้ำทั้งหมด (ร้อยละ)	-	จังหวัด	1	โครงการชลประทานสุโขทัย	2	
พัฒนา ปรับปรุงแหล่งน้ำต้นทุน	คุณภาพน้ำตามแหล่งน้ำธรรมชาติ	ร้อยละการเพิ่มขึ้นของจำนวนสัตว์น้ำจากแหล่งน้ำโดยธรรมชาติ	ปริมาณการจับสัตว์น้ำจากแหล่งน้ำโดยธรรมชาติ	-	จังหวัด	1	สนง.ประมงจังหวัดสุโขทัย	1	
การเข้าถึงน้ำอุปโภค/บริโภคอย่างเพียงพอได้มาตรฐาน	ประสิทธิภาพระบบน้ำประปา		ผลผลิตภาพการใช้น้ำด้านการผลิต (บาท/ลบ.ม.)	ขอบเชิงภูมิศาสตร์	จังหวัด	1	การประปาส่วนภูมิภาค สาขาสุโขทัย	1	
การบริหารจัดการคุณภาพน้ำ	การบริหารจัดการน้ำเสีย	ร้อยละความสำเร็จของการพัฒนาระบบบริหารจัดการน้ำแบบบูรณาการ	จำนวนโครงการที่เกี่ยวข้องกับการแก้ปัญหาน้ำ	-	อำเภอ	1	กลุ่มงานยุทธศาสตร์สำนักงานจังหวัดสุโขทัย	2	

ตาราง 14 ผังสถิติทางการ “พัฒนาระบบการบริหารจัดการน้ำ การฟื้นฟูทรัพยากรธรรมชาติและสิ่งแวดล้อม” (ต่อ)

ห่วงโซ่คุณค่า (VC)	ปัจจัยแห่งความสำเร็จ (CSF)	ตัวชี้วัด	บัญชีสถิติทางการ	การจัด จำแนก	ระดับการ นำเสนอ ผล	สถานะ ข้อมูล	หน่วยงาน	การจัดส่งข้อมูล ให้ส่วนราชการ ส่วนกลาง	หมายเหตุ
การบริหารจัดการ คุณภาพน้ำ	ระบบบำบัดน้ำเสียชุมชน และระดับครัวเรือน ที่มี ประสิทธิภาพ	ร้อยละของขยะมูลฝอยที่ได้รับ การจัดอย่างถูกต้อง	ปริมาณขยะที่เกิดขึ้นทั้งหมด ต่อเดือน	-	อำเภอ	1	สนง.ส่งเสริมการ ปกครองท้องถิ่น จังหวัดสุโขทัย	1	
การบริหารจัดการ คุณภาพน้ำ	ระบบบำบัดน้ำเสียชุมชน และระดับครัวเรือน ที่มี ประสิทธิภาพ	ร้อยละของขยะจากมนุษย์และ ขยะจากธรรมชาติ ที่ได้รับการ จัดการอย่างถูกต้อง	ปริมาณขยะจากมนุษย์และ ขยะจากธรรมชาติที่ได้รับการ กำจัดโดยเฉลี่ยต่อเดือน	-	-	3		-	
การบริหารจัดการ คุณภาพน้ำ	ระบบบำบัดน้ำเสียชุมชน และระดับครัวเรือน ที่มี ประสิทธิภาพ	ร้อยละของขยะมูลฝอยที่ได้รับ การจัดอย่างถูกต้อง	ปริมาณขยะมูลฝอยที่ได้รับการ กำจัดโดยเฉลี่ยต่อเดือน	-	จังหวัด	1	สนง.ส่งเสริมการ ปกครองท้องถิ่น จังหวัดสุโขทัย	1	
การบริหารจัดการ คุณภาพน้ำ	สร้างมีส่วนร่วมใน ทุกภาคส่วนเกี่ยวกับการ บริหารจัดการน้ำร่วมกัน	ร้อยละที่เพิ่มขึ้นของภาคี เครือข่ายเกี่ยวกับการบริหาร จัดการน้ำ	จำนวนภาคีเครือข่ายเกี่ยวกับ การบริหารจัดการน้ำ	-	-	3		-	

3.5 ประเด็นการพัฒนาที่ 5 : พัฒนาและเสริมสร้างความมั่นคงปลอดภัยในชีวิตทรัพย์สินและระบบเตรียมความพร้อมเผชิญสภาวะวิกฤต และขยายความร่วมมือความสัมพันธ์กับต่างประเทศ อย่างมีคุณภาพ

วัตถุประสงค์ ประชาชนมีความมั่นคงปลอดภัยมีความพร้อมรับภัยพิบัติและสถาปนาความสัมพันธ์ กับเมืองประเทศที่มีศักยภาพ

ตัวชี้วัด

1. ร้อยละของคดีอาชญากรรมลดลง
2. ร้อยละของคดียาเสพติดลดลง
3. ร้อยละของผู้เสียชีวิตจากและการบาดเจ็บ ทางถนนลดลง
4. ร้อยละความสำเร็จในการพัฒนาระบบ บริหารจัดการ อุบัติภัย ภัยพิบัติ และสาธารณภัย
5. ร้อยละความสำเร็จในการขยายความร่วมมือกับเมือง/มณฑล/จังหวัด ในประเทศศักยภาพ

ในการขับเคลื่อนประเด็นการพัฒนาที่ 5 พัฒนาและเสริมสร้างความมั่นคงปลอดภัยในชีวิตทรัพย์สินและระบบเตรียมความพร้อมเผชิญสภาวะวิกฤต และขยายความร่วมมือความสัมพันธ์กับต่างประเทศ อย่างมีคุณภาพ ซึ่งจากการวิเคราะห์สถานการณ์ แนวโน้มการพัฒนาจังหวัดสุโขทัย พบว่า ในปี 2562 จำนวนคดีอาญาที่มีการจับกุม มีมากกว่าปี 2561 คิดเป็นร้อยละ 18.06 จำนวนคดีที่เกี่ยวข้องกับยาเสพติด ในปี 2562 มีมากกว่าปี 2561 คิดเป็นร้อยละ 14.60 สำหรับอุบัติเหตุที่เป็นขึ้นในปี 2563 สูงกว่าปี 2562 คิดเป็นร้อยละ 7.89 และมีผู้เสียชีวิตเพิ่มขึ้น คิดเป็นร้อยละ 3.70 ส่วนผู้ที่ได้รับบาดเจ็บจากอุบัติเหตุลดลงจากปีที่แล้วคิดเป็นร้อยละ 8.18 ดังนั้นจึงต้องดำเนินการจัดทำห่วงโซ่คุณค่า (Value Chain) ที่สอดคล้องกับแผนพัฒนาจังหวัดสุโขทัย “พัฒนาและเสริมสร้างความมั่นคงปลอดภัยในชีวิตทรัพย์สินและระบบเตรียมความพร้อมเผชิญสภาวะวิกฤต และขยายความร่วมมือความสัมพันธ์กับต่างประเทศ” และคัดเลือกปัจจัยสู่ความสำเร็จ (Critical Success Factor) พร้อมจัดทำผังสถิติทางการ เรื่อง “พัฒนาและเสริมสร้างความมั่นคงปลอดภัยในชีวิตทรัพย์สินและระบบเตรียมความพร้อมเผชิญสภาวะวิกฤต และขยายความร่วมมือความสัมพันธ์กับต่างประเทศ” ที่ประกอบด้วยรายการข้อมูลสถิติทางการที่สามารถนำไปใช้ในการติดตามและประเมินผลในเรื่องดังกล่าวได้ ซึ่งมีรายละเอียดดังนี้

3.5.1 ห่วงโซ่คุณค่า (Value Chain) ที่สอดคล้องกับแผนพัฒนาจังหวัด

แนวคิดการจัดทำห่วงโซ่คุณค่า “ประเด็นการพัฒนา 5 พัฒนาและเสริมสร้างความมั่นคงปลอดภัยในชีวิตทรัพย์สินและระบบเตรียมความพร้อมเผชิญสภาวะวิกฤต และขยายความร่วมมือความสัมพันธ์กับต่างประเทศ อย่างมีคุณภาพ เริ่มจากการศึกษาห่วงโซ่คุณค่าของประเทศไทย 140 เป้าหมายแผนแม่บทย่อย ภายใต้แผนแม่บทภายใต้ยุทธศาสตร์ชาติ (23 ด้าน) ประเด็น 1 ความมั่นคง แผนแม่บทย่อย 1.1 การรักษาความสงบภายในประเทศ เป้าหมาย 010101 ประชาชนมีความมั่นคง ปลอดภัยในชีวิตและทรัพย์สินเพิ่มขึ้น แผนแม่บทย่อย : 1.4 การบูรณาการความร่วมมือร่วมด้านความมั่นคงกับอาเซียนและนานาชาติรวมทั้งองค์กรภาครัฐและมิใช่ภาครัฐ เป้าหมาย 010402 ประเทศไทยมีบทบาทเพิ่มขึ้นในการกำหนดทิศทางและส่งเสริมเสถียรภาพของภูมิภาคเอเชีย รวมทั้งเป็นประเทศแนวหน้าในภูมิภาคอาเซียน รวมทั้งศึกษาห่วงโซ่คุณค่ามาตรฐาน (Generic Value Chain) ประเด็นการพัฒนาคุณภาพชีวิตและครอบครัว จากนั้นดำเนินการจัดทำห่วงโซ่คุณค่า (Value Chain) ที่สอดคล้องกับแผนพัฒนาจังหวัดสุโขทัย “พัฒนาและเสริมสร้างความมั่นคงปลอดภัยในชีวิตทรัพย์สินและระบบเตรียมความพร้อมเผชิญสภาวะวิกฤต และขยายความร่วมมือความสัมพันธ์กับต่างประเทศ” ได้ดังภาพ 23

ห่วงโซ่คุณค่า (Value Chain) “ความมั่นคง”



ภาพ 22 ห่วงโซ่คุณค่า (Value Chain) “ความมั่นคง”

ห่วงโซ่คุณค่า (Value Chain) “พัฒนาและเสริมสร้างความมั่นคงปลอดภัยในชีวิตทรัพย์สินและระบบเตรียมความพร้อมเผชิญสภาวะวิกฤต และขยายความร่วมมือความสัมพันธ์กับต่างประเทศ”



ภาพ 23 ห่วงโซ่คุณค่า (Value Chain) “พัฒนาและเสริมสร้างความมั่นคงปลอดภัยในชีวิตทรัพย์สินและระบบเตรียมความพร้อมเผชิญสภาวะวิกฤต และขยายความร่วมมือความสัมพันธ์กับต่างประเทศ”

3.5.2 ผังสถิติทางการ

1) การจัดทำผังสถิติทางการประเด็นการพัฒนาที่ 5 “พัฒนาและเสริมสร้างความมั่นคงปลอดภัยในชีวิตทรัพย์สินและระบบเตรียมความพร้อมเผชิญสภาวะวิกฤต และขยายความร่วมมือความสัมพันธ์กับต่างประเทศ”

หลังจากที่ได้มีการศึกษาแนวทางการพัฒนาจังหวัด (ประเด็นการพัฒนาที่ 5) ที่สอดคล้องกับห่วงโซ่คุณค่า (Value Chain) ที่สอดคล้องกับแผนพัฒนาจังหวัดสุโขทัยแล้ว จะต้องมีการคัดเลือกปัจจัยสู่ความสำเร็จ (Critical Success Factor) ที่มีความสำคัญในการบริหารงานในจังหวัด จากนั้นจัดทำผังสถิติทางการ “พัฒนาและเสริมสร้างความมั่นคงปลอดภัยในชีวิตทรัพย์สินและระบบเตรียมความพร้อมเผชิญสภาวะวิกฤต และขยายความร่วมมือความสัมพันธ์กับต่างประเทศ” จึงสามารถสรุปผังสถิติทางการ “พัฒนาและเสริมสร้างความมั่นคงปลอดภัยในชีวิตทรัพย์สินและระบบเตรียมความพร้อมเผชิญสภาวะวิกฤต และขยายความร่วมมือความสัมพันธ์กับต่างประเทศ” ดังตาราง 15

ตาราง 15 ปัจจัยเชิงลบในการ “พัฒนาและเสริมสร้างความมั่นคงปลอดภัยในชีวิตทรัพย์สินและระบบเตรียมความพร้อมเผชิญภาวะวิกฤต และขยายความร่วมมือความสัมพันธ์กับต่างประเทศ”

ห่วงโซ่คุณค่า (VC)	ปัจจัยแห่งความสำเร็จ (CSF)	ตัวชี้วัด	บัญชีสถิติทางการ	การจัดจำแนก	ระดับการนำเสนอผล	สถานะข้อมูล	หน่วยงาน	การจัดส่งข้อมูลให้ส่วนราชการส่วนกลาง	หมายเหตุ
การมีส่วนร่วมป้องกันและปราบปรามอาชญากรรม	จิตสำนึก การรับรู้ ความรู้/ทักษะ ความเข้าใจการศึกษา	จำนวนผู้เข้ารับการอบรมเกี่ยวกับการป้องกันและปราบปรามอาชญากรรม	จำนวนผู้เข้ารับการอบรมเกี่ยวกับการป้องกันและปราบปรามอาชญากรรม	-	-	3		-	
การมีส่วนร่วมป้องกันและปราบปรามอาชญากรรม	ช่องทางการแสดงความคิดเห็น ช่องทางการรับบริการในการเข้าถึงกระบวนการ ยุติธรรม	ช่องทางการแสดงความคิดเห็น ช่องทางการรับบริการในการเข้าถึงกระบวนการ ยุติธรรม	ช่องทางการแสดงความคิดเห็น ช่องทางการรับบริการในการเข้าถึงกระบวนการ ยุติธรรม	-	-	2	สนง.ยุติธรรมจังหวัดสุโขทัย	-	
กลไกการป้องกันและปราบปรามอาชญากรรม/งานยุติธรรม สืบสวนสอบสวน	การอำนวยความสะดวก การบูรณาการระหว่างภาคีที่เกี่ยวข้อง	จำนวนภาคีเครือข่ายการป้องกันและปราบปรามอาชญากรรม	จำนวนภาคีเครือข่ายการป้องกันและปราบปรามอาชญากรรม	-	-	2	ตำรวจภูธรจังหวัดสุโขทัย	-	
กลไกการป้องกันและปราบปรามอาชญากรรม/งานยุติธรรม สืบสวนสอบสวน	การพัฒนาจุดตรวจ ด่านตรวจและการเฝ้าระวังพื้นที่เสี่ยงแหล่งอบายมุข และแหล่งมั่วสุม เพื่อลดโอกาสในการตกเป็นเหยื่ออาชญากรรม	จำนวนครั้งการตั้งด่านตรวจ และการเฝ้าระวังพื้นที่เสี่ยงแหล่งอบายมุข และแหล่งมั่วสุม เพื่อลดโอกาสในการตกเป็นเหยื่ออาชญากรรม	จำนวนครั้งการตั้งด่านตรวจ และการเฝ้าระวังพื้นที่เสี่ยงแหล่งอบายมุข และแหล่งมั่วสุม เพื่อลดโอกาสในการตกเป็นเหยื่ออาชญากรรม	-	-	2	ตำรวจภูธรจังหวัดสุโขทัย	-	

ตาราง 15 ผังสถิติทางการ “พัฒนาและเสริมสร้างความปลอดภัยในชีวิตทรัพย์สินและระบบเตรียมความพร้อมเผชิญภาวะวิกฤต และขยายความร่วมมือความสัมพันธ์กับต่างประเทศ” (ต่อ)

ห่วงโซ่คุณค่า (VC)	ปัจจัยแห่งความสำเร็จ (CSF)	ตัวชี้วัด	บัญชีสถิติทางการ	การจัดจำแนก	ระดับการนำเสนอ	สถานะข้อมูล	หน่วยงาน	การจัดส่งข้อมูลให้ส่วนราชการส่วนกลาง	หมายเหตุ
สร้างความปลอดภัยในชีวิตและทรัพย์สิน	ลดอุบัติเหตุบนท้องถนน	ร้อยละของผู้เสียชีวิตและบาดเจ็บจากอุบัติเหตุทางถนนที่ลดลง	จำนวนครั้งของการเกิดอุบัติเหตุ	-	-	2	ตำรวจภูธรจังหวัดสุโขทัย	-	
สร้างความปลอดภัยในชีวิตและทรัพย์สิน	ลดอุบัติเหตุบนท้องถนน	ร้อยละของผู้เสียชีวิตและบาดเจ็บจากอุบัติเหตุทางถนนที่ลดลง	จำนวนผู้เสียชีวิตและบาดเจ็บจากอุบัติเหตุ	-	-	2	ตำรวจภูธรจังหวัดสุโขทัย	-	
สร้างความปลอดภัยในชีวิตและทรัพย์สิน	ลดอุบัติเหตุบนท้องถนน	การรณรงค์ป้องกันอุบัติเหตุทางถนน	จำนวนการจัดตั้งศูนย์รณรงค์เพื่อลดการเกิดอุบัติเหตุทางถนน	-	-	2	ตำรวจภูธรจังหวัดสุโขทัย	-	
สร้างความปลอดภัยในชีวิตและทรัพย์สิน	ลดอุบัติเหตุบนท้องถนน	การรณรงค์ป้องกันอุบัติเหตุทางถนน	จำนวนจุดตรวจช่วงเทศกาลสงกรานต์/ปีใหม่	-	-	2	ตำรวจภูธรจังหวัดสุโขทัย	-	
สร้างความปลอดภัยในชีวิตและทรัพย์สิน	ลดอุบัติเหตุบนท้องถนน	ร้อยละที่เพิ่มขึ้นของดัชนีความก้าวหน้าคน (HAI)	จำนวนอุบัติเหตุบนท้องถนนต่อประชากรแสนคน	-	จังหวัด	1	สนง.สภาพัฒนาการเศรษฐกิจและสังคมแห่งชาติ	1	
สร้างความปลอดภัยในชีวิตฯ	ลดปัญหาอาชญากรรม	ร้อยละของคดีอาชญากรรมที่ลดลง	จำนวนคดีอาชญากรรมที่เกิดขึ้น	-	-	2	ตำรวจภูธรจังหวัดสุโขทัย	-	
สร้างความปลอดภัยในชีวิตฯ	ลดปัญหาอาชญากรรม	ร้อยละของคดีอาชญากรรมที่ลดลง	จำนวนคดีที่จับกุมได้	-	-	2	ตำรวจภูธรจังหวัดสุโขทัย	-	
สร้างความปลอดภัยในชีวิตฯ	ป้องกัน/ป้องปราบ/ปราบปรามยาเสพติด	ร้อยละของคดียาเสพติดลดลง	จำนวนคดียาเสพติดทั้งหมดของจังหวัด	-	-	2	ตำรวจภูธรจังหวัดสุโขทัย	-	

ตาราง 15 ผังสถิติทางการ “พัฒนาและเสริมสร้างความปลอดภัยในชีวิตทรัพย์สินและระบบเตรียมความพร้อมเผชิญสภาวะวิกฤต และขยายความร่วมมือความสัมพันธ์กับต่างประเทศ” (ต่อ)

ห่วงโซ่คุณค่า (VC)	ปัจจัยแห่งความสำเร็จ (CSF)	ตัวชี้วัด	บัญชีสถิติทางการ	การจัดจำแนก	ระดับการนำเสนอผล	สถานะข้อมูล	หน่วยงาน	การจัดส่งข้อมูลให้ส่วนราชการส่วนกลาง	หมายเหตุ
สร้างความปลอดภัยในชีวิตและทรัพย์สิน	ป้องกัน/ป้องปราม/ปราบปรามยาเสพติด	ร้อยละของคดียาเสพติดลดลง	จำนวนการจับกุมคดียาเสพติด จำแนกตามประเภทข้อหาสารเสพติด	-	-	2	ตำรวจภูธรจังหวัดสุโขทัย	-	
สร้างความปลอดภัยในชีวิตและทรัพย์สิน	ป้องกัน/ป้องปราม/ปราบปรามยาเสพติด	ร้อยละของคดียาเสพติดลดลง	จำนวนผู้รับการบำบัดฟื้นฟู จำแนกตามมาตรการ (สมัครใจบำบัด บังคับบำบัด และต้องโทษ)	-	-	2	ตำรวจภูธรจังหวัดสุโขทัย	-	
สร้างความปลอดภัยในชีวิตและทรัพย์สิน	การให้ประชาชนเข้ามามีส่วนร่วมและบทบาทในการดูแลรักษาความปลอดภัยชีวิตและทรัพย์สินในชุมชนร่วมกัน	ร้อยละของหมู่บ้าน/ชุมชนที่มีการจัดตั้งชุดอาสาสมัคร ตำรวจ ชุมชน/ชุดรักษาความปลอดภัย หมู่บ้าน	จำนวนหมู่บ้าน/ชุมชนที่มีการจัดตั้งชุดอาสาสมัครตำรวจ/ชุดรักษาความปลอดภัยหมู่บ้าน	-	ตำบล	1	ที่ทำการปกครองจังหวัด	1	
สร้างความปลอดภัยในชีวิตและทรัพย์สิน	การให้ประชาชนเข้ามามีส่วนร่วมและบทบาทในการดูแลรักษา	ร้อยละของสถานประกอบการ หน่วยงานที่ได้รับการตรวจสอบมีความปลอดภัยและปฏิบัติตามมาตรฐานของกรมธุรกิจพลังงาน	จำนวนสถานประกอบการ หน่วยงานที่ได้รับการตรวจสอบมีความปลอดภัย	ประเภทกิจการ	จังหวัด	1	สำนักงานพลังงานจังหวัดสุโขทัย	2	
สร้างความปลอดภัยในชีวิตและทรัพย์สิน	การป้องกัน รับมือ บริหารจัดการด้านภัยพิบัติหรือกรณีฉุกเฉินต่างๆในชุมชน เช่น น้ำท่วม ไฟไหม้ ฯลฯ	ร้อยละความสำเร็จของการพัฒนาบริหารจัดการอุบัติภัยภัยพิบัติและสาธารณภัย	สรุปอุทกภัย (จำนวน อำเภอ ตำบล และหมู่บ้าน)	-	จังหวัด	1	สนง.ปภ.จังหวัดสุโขทัย	2	

ตาราง 15 ผังสถิติทางการ “พัฒนาและเสริมสร้างความปลอดภัยในชีวิตทรัพย์สินและระบบเตรียมความพร้อมเผชิญภาวะวิกฤต และขยายความร่วมมือความสัมพันธ์กับต่างประเทศ” (ต่อ)

ห่วงโซ่คุณค่า (VC)	ปัจจัยแห่งความสำเร็จ (CSF)	ตัวชี้วัด	บัญชีสถิติทางการ	การจัดจำแนก	ระดับการนำเสนอ	สถานะข้อมูล	หน่วยงาน	การจัดส่งข้อมูลให้ส่วนราชการส่วนกลาง	หมายเหตุ
สร้างความปลอดภัยในชีวิตและทรัพย์สิน	การป้องกัน รับมือ บริหารจัดการด้านภัยพิบัติหรือกรณีฉุกเฉินฯ	ร้อยละความสำเร็จของการพัฒนาบริหารจัดการอุบัติภัย ภัยพิบัติและสาธารณภัย	จำนวนหมู่บ้านที่อยู่ในพื้นที่เสี่ยงเกิดอุทกภัย	-	จังหวัด	1	สนง.ปภ.จังหวัดสุโขทัย	2	
สร้างความปลอดภัยในชีวิตและทรัพย์สิน	การป้องกัน รับมือ บริหารจัดการด้านภัยพิบัติหรือกรณีฉุกเฉินฯ	ร้อยละความสำเร็จของการพัฒนาบริหารจัดการอุบัติภัย ภัยพิบัติและสาธารณภัย	มูลค่าการช่วยเหลือผู้ประสบภัย	-	จังหวัด	1	สนง.ปภ.จังหวัดสุโขทัย	2	
สร้างความปลอดภัยในชีวิตและทรัพย์สิน	การป้องกัน รับมือ บริหารจัดการด้านภัยพิบัติหรือกรณีฉุกเฉินฯ	ร้อยละความสำเร็จของการพัฒนาบริหารจัดการอุบัติภัย ภัยพิบัติและสาธารณภัย	สรุปภัยแล้ง (จำนวนอำเภอ ตำบล หมู่บ้าน ผู้ประสบภัย)	-	จังหวัด	1	สนง.ปภ.จังหวัดสุโขทัย	2	
สร้างความปลอดภัยในชีวิตและทรัพย์สิน	การป้องกัน รับมือ บริหารจัดการด้านภัยพิบัติหรือกรณีฉุกเฉินฯ	ร้อยละความสำเร็จของการพัฒนาบริหารจัดการอุบัติภัย ภัยพิบัติและสาธารณภัย	จำนวนหมู่บ้านที่อยู่ในพื้นที่เสี่ยงเกิดภัยแล้ง	-	จังหวัด	1	สนง.ปภ.จังหวัดสุโขทัย	2	
สร้างความปลอดภัยในชีวิตและทรัพย์สิน	การป้องกัน รับมือ บริหารจัดการด้านภัยพิบัติหรือกรณีฉุกเฉินฯ	ร้อยละความสำเร็จของการพัฒนาบริหารจัดการอุบัติภัย ภัยพิบัติและสาธารณภัย	มูลค่าการช่วยเหลือผู้ประสบภาวะปัญหาภัยแล้ง	-	จังหวัด	1	สนง.ปภ.จังหวัดสุโขทัย	2	
สร้างความปลอดภัยในชีวิตและทรัพย์สิน	การป้องกัน รับมือ บริหารจัดการด้านภัยพิบัติหรือกรณีฉุกเฉินฯ	ร้อยละเพิ่มขึ้นของดัชนีความก้าวหน้าคน (HAI)	ร้อยละของประชากรที่ประสบอุทกภัย	-	จังหวัด	1	กรมป้องกันและบรรเทาสาธารณภัย	1	
สร้างความปลอดภัยในชีวิตและทรัพย์สิน	การป้องกัน รับมือ บริหารจัดการด้านภัยพิบัติหรือกรณีฉุกเฉินฯ	ร้อยละเพิ่มขึ้นของดัชนีความก้าวหน้าคน (HAI)	ร้อยละของประชากรที่ประสบภัยแล้ง	-	จังหวัด	1	กรมป้องกันและบรรเทาสาธารณภัย	1	

ตาราง 15 ผังสถิติทางการ “พัฒนาและเสริมสร้างความมั่นคงปลอดภัยในชีวิตทรัพย์สินและระบบเตรียมความพร้อมเผชิญสภาวะวิกฤต และขยายความร่วมมือความสัมพันธ์กับต่างประเทศ” (ต่อ)

ห่วงโซ่คุณค่า (VC)	ปัจจัยแห่งความสำเร็จ (CSF)	ตัวชี้วัด	บัญชีสถิติทางการ	การจัดจำแนก	ระดับการนำเสนอผล	สถานะข้อมูล	หน่วยงาน	การจัดส่งข้อมูลให้ส่วนราชการส่วนกลาง	หมายเหตุ
ความร่วมมือด้านความมั่นคง	ความสัมพันธ์และความร่วมมือกับนานาชาติ	ร้อยละระดับความสำเร็จของการสถาปนาและกระชับความสัมพันธ์กับจังหวัด เมือง มณฑล ในประเทศศักยภาพ	ร้อยละระดับความสำเร็จของการสถาปนาและกระชับความสัมพันธ์กับจังหวัด เมือง มณฑล ในประเทศศักยภาพ	-	-	2	กลุ่มงานยุทธศาสตร์จังหวัดสุโขทัย	-	
ความร่วมมือด้านความมั่นคง	ความสัมพันธ์และความร่วมมือกับองค์กรระหว่างประเทศ รวมทั้งองค์กรภาครัฐและ ทัมิใช้ภาครัฐ	จำนวนองค์กรระหว่างประเทศที่มีความสัมพันธ์และความร่วมมือกับองค์กรในจังหวัดสุโขทัย	จำนวนองค์กรระหว่างประเทศที่มีความสัมพันธ์และความร่วมมือกับองค์กรในจังหวัดสุโขทัย	-	จังหวัด	1	กลุ่มงานยุทธศาสตร์จังหวัดสุโขทัย	2	

3.6 ประเด็นการพัฒนาที่ 6 : พัฒนานวัตกรรมระบบบริหารจัดการภาครัฐ เพิ่มประสิทธิภาพการให้บริการอย่างมีธรรมาภิบาล

วัตถุประสงค์ พัฒนาระบบการบริหารจัดการภาครัฐ ที่ทันสมัย/จังหวัด 4.0 และเป็นไปตามหลักธรรมาภิบาล

ตัวชี้วัด

1. จำนวนนวัตกรรมสำหรับการบริหารจัดการภาครัฐ/เพิ่มประสิทธิภาพการให้บริการของส่วนราชการที่ได้รับการพัฒนา
2. ร้อยละของจำนวนเรื่องร้องเรียน/ร้องทุกข์ ที่ลดลง
3. ร้อยละความสำเร็จและจำนวนกระบวนการของส่วนราชการที่ได้รับการพัฒนา
4. ร้อยละความสำเร็จในการจัดทำและ ดำเนินโครงการของจังหวัดตามแผน ยุทธศาสตร์ชาติ 20 ปี

ในการขับเคลื่อนประเด็นการพัฒนาที่ 6 พัฒนานวัตกรรมระบบบริหารจัดการภาครัฐ เพิ่มประสิทธิภาพการให้บริการอย่างมีธรรมาภิบาล ซึ่งจากการวิเคราะห์สถานการณ์ แนวโน้มการพัฒนาจังหวัดสุโขทัย พบว่า ในปี 2564 มีจำนวนเรื่องร้องเรียน/ร้องทุกข์ เพิ่มมากขึ้นกว่าปี 2563 คิดเป็นร้อยละ 25.93 และมีเรื่องร้องเรียน/ร้องทุกข์ ที่ได้รับการแก้ไขและยุติแล้ว คิดเป็นร้อยละ 89.08 ในปี 2564 ซึ่งน้อยกว่าปี 2563 ที่ได้แก้ไขเรื่องร้องเรียน/ร้องทุกข์ ได้ร้อยละ 100.00 ดังนั้นจึงต้องดำเนินการจัดทำห่วงโซ่คุณค่า (Value Chain) ที่สอดคล้องกับแผนพัฒนาจังหวัดสุโขทัย เรื่อง “พัฒนานวัตกรรมระบบบริหารจัดการภาครัฐ เพิ่มประสิทธิภาพการให้บริการอย่างมีธรรมาภิบาล” และคัดเลือกปัจจัยสู่ความสำเร็จ (Critical Success Factor) พร้อมจัดทำผังสถิติทางการ เรื่อง “พัฒนานวัตกรรมระบบบริหารจัดการภาครัฐ เพิ่มประสิทธิภาพการให้บริการอย่างมีธรรมาภิบาล” ที่ประกอบด้วยรายการข้อมูลสถิติทางการที่สามารถนำไปใช้ในการติดตามและประเมินผลในเรื่องดังกล่าวได้ ซึ่งมีรายละเอียดดังนี้

3.5.1 ห่วงโซ่คุณค่า (Value Chain) ที่สอดคล้องกับแผนพัฒนาจังหวัด

แนวความคิดจัดทำห่วงโซ่คุณค่า “ประเด็นการพัฒนา 6 พัฒนานวัตกรรมระบบบริหารจัดการภาครัฐ เพิ่มประสิทธิภาพการให้บริการอย่างมีธรรมาภิบาล เริ่มจากการศึกษาห่วงโซ่คุณค่าของประเทศไทย 140 เป้าหมายแผนแม่บทย่อย ภายใต้แผนแม่บทภายใต้ยุทธศาสตร์ชาติ (23 ด้าน) ประเด็น 20 การบริการประชาชนและประสิทธิภาพภาครัฐ แผนแม่บทย่อย : 20.1 บริการภาครัฐได้รับการปรับเปลี่ยนเป็นดิจิทัลเพิ่มขึ้นเป้าหมายแผนแม่บทย่อย 200101 บริการภาครัฐได้รับการปรับเปลี่ยนเป็นดิจิทัลเพิ่มขึ้น แผนแม่บทย่อย : 20.4 การพัฒนาระบบบริหารงานภาครัฐ เป้าหมายแผนแม่บทย่อย 200401 ภาครัฐมีขีดสมรรถนะสูงเทียบเท่ามาตรฐานสากล และมีความคล่องตัว จากนั้นดำเนินการจัดทำห่วงโซ่คุณค่า (Value Chain) ที่สอดคล้องกับแผนพัฒนาจังหวัดสุโขทัย “พัฒนานวัตกรรมระบบบริหารจัดการภาครัฐ เพิ่มประสิทธิภาพการให้บริการอย่างมีธรรมาภิบาล” ได้ดังภาพ 25

ห่วงโซ่คุณค่า (Value Chain) “การบริการประชาชนและประสิทธิภาพภาครัฐ”



ภาพ 24 ห่วงโซ่คุณค่า (Value Chain) “การบริการประชาชนและประสิทธิภาพภาครัฐ”

ห่วงโซ่คุณค่า (Value Chain) “พัฒนานวัตกรรมระบบบริหารจัดการภาครัฐ เพิ่มประสิทธิภาพการให้บริการอย่างมีธรรมาภิบาล”



ภาพ 25 ห่วงโซ่คุณค่า (Value Chain) “พัฒนานวัตกรรมระบบบริหารจัดการภาครัฐ เพิ่มประสิทธิภาพการให้บริการอย่างมีธรรมาภิบาล”

ตาราง 16 ผังสถิติทางการ “พัฒนานวัตกรรมระบบบริหารจัดการภาครัฐ เพิ่มประสิทธิภาพการให้บริการอย่างมีธรรมาภิบาล”

ห่วงโซ่คุณค่า (VC)	ปัจจัยแห่งความสำเร็จ (CSF)	ตัวชี้วัด	บัญชีสถิติทางการ	การจัดจำแนก	ระดับการนำเสนอผล	สถานะข้อมูล	หน่วยงาน	การจัดส่งข้อมูลให้ส่วนราชการส่วนกลาง	หมายเหตุ
สภาพแวดล้อมที่เอื้อต่อการเป็นดิจิทัล (Digital Ecosystem) และการเปิดเผยข้อมูลภาครัฐ	ฐานข้อมูลที่สะท้อนสถานการณ์ปัจจุบันและสามารถนำไปใช้ประโยชน์ในการวางแผนได้	ร้อยละที่เพิ่มขึ้นของจำนวนฐานข้อมูลจังหวัดสุโขทัย	จำนวนฐานข้อมูลจังหวัดสุโขทัย	-	-	2	กลุ่มงานยุทธศาสตร์และข้อมูลจังหวัดสุโขทัย	-	
สภาพแวดล้อมที่เอื้อต่อการเป็นดิจิทัลฯ	การเปิดเผยข้อมูลภาครัฐให้กับภาคส่วนต่าง ๆ	ร้อยละของจำนวนชุดข้อมูลในระบบบัญชีข้อมูล จังหวัดสุโขทัย	จำนวนชุดข้อมูลในระบบบัญชีข้อมูล จังหวัดสุโขทัย	หน่วยงาน	จังหวัด	1	สนง.สถิติจังหวัดสุโขทัย	2	
การพัฒนาบุคลากรและศักยภาพองค์กร	ทักษะเฉพาะด้านดิจิทัลของบุคลากรของรัฐที่มีหน้าที่ให้บริการและกลุ่มดูแลระบบการบริการดิจิทัล	ร้อยละของจำนวนชุดข้อมูลในระบบบัญชีข้อมูล จังหวัดสุโขทัย	จำนวนบุคลากรภาครัฐที่ได้รับกรอบรณาด้านดิจิทัลทั้งระบบออฟไลน์และออนไลน์	-	-	2	สนง.สถิติจังหวัดสุโขทัย	-	
การพัฒนาบุคลากรและศักยภาพองค์กร	การสร้างการรับรู้/เข้าใจการรับบริการจากระบบดิจิทัลของประชาชน	ร้อยละของหน่วยงานราชการที่มีบริการระบบดิจิทัล	จำนวนหน่วยงานที่ให้บริการประชาชนผ่านระบบดิจิทัล	-	จังหวัด	1	กลุ่มงานยุทธศาสตร์และข้อมูลจังหวัดสุโขทัย	2	
การพัฒนาบุคลากรและศักยภาพองค์กร	การสร้างการรับรู้/เข้าใจการรับบริการจากระบบดิจิทัลของประชาชน	ร้อยละที่เพิ่มขึ้นของผู้รับบริการผ่านระบบดิจิทัล	จำนวนผู้เข้ารับบริการผ่านระบบดิจิทัล	-	-	2	กลุ่มงานยุทธศาสตร์และข้อมูลจังหวัดสุโขทัย	-	

ตาราง 16 ผังสถิติทางการ “พัฒนานวัตกรรมระบบบริหารจัดการภาครัฐ เพิ่มประสิทธิภาพการให้บริการอย่างมีธรรมาภิบาล” (ต่อ)

ห่วงโซ่คุณค่า (VC)	ปัจจัยแห่งความสำเร็จ (CSF)	ตัวชี้วัด	บัญชีสถิติทางการ	การจัดจำแนก	ระดับการนำเสนอผล	สถานะข้อมูล	หน่วยงาน	การจัดส่งข้อมูลให้ส่วนราชการส่วนกลาง	หมายเหตุ
การพัฒนาบุคลากรและศักยภาพองค์กร	กระบวนการทำงานภายในและนวัตกรรมการทำงาน	ร้อยละความสำเร็จ และจำนวนกระบวนการของส่วนราชการที่ได้รับการพัฒนา	ร้อยละความสำเร็จ และจำนวนกระบวนการของส่วนราชการที่ได้รับการพัฒนา	-	-	2	กลุ่มงานยุทธศาสตร์และข้อมูลจังหวัดสุโขทัย	-	
การพัฒนาบุคลากรและศักยภาพองค์กร	กระบวนการทำงานภายในและนวัตกรรมการทำงาน	จำนวนนวัตกรรม สำหรับการ บริหาร จัดการภาครัฐ/เพิ่ม ประสิทธิภาพการ ให้บริการของส่วน ราชการที่ได้รับการพัฒนา	จำนวนหน่วยงานที่มีนวัตกรรม สำหรับการ บริหาร จัดการ ภาครัฐ/เพิ่ม ประสิทธิภาพการ ให้บริการของส่วน ราชการที่ได้รับการพัฒนา	-	-	2	กลุ่มงานยุทธศาสตร์และข้อมูลจังหวัดสุโขทัย	-	
การพัฒนาบุคลากรและศักยภาพองค์กร	ฐานข้อมูลกลางภายในองค์กร	ร้อยละที่เพิ่มขึ้นของหน่วยงานในจังหวัดที่มีการจัดทำระบบบัญชีข้อมูลจังหวัดสุโขทัย	จำนวนหน่วยงานในจังหวัดที่มีการจัดทำระบบบัญชีข้อมูลจังหวัดสุโขทัย	-	จังหวัด	1	สำนักงานสถิติจังหวัดสุโขทัย	2	
การผลักดันงานบริการภาครัฐให้เป็นดิจิทัล	การเผยแพร่ข้อมูลข่าวสาร/ผลการดำเนินการของหน่วยงานที่เกี่ยวข้อง	ร้อยละที่เพิ่มขึ้นของหน่วยงานในจังหวัดที่มีการจัดทำระบบบัญชีข้อมูลจังหวัดสุโขทัย	จำนวนหน่วยงานที่มีการเผยแพร่ข้อมูลข่าวสาร/ผลการดำเนินการของหน่วยงานที่เกี่ยวข้อง	-	จังหวัด	1	กลุ่มงานยุทธศาสตร์และข้อมูลจังหวัดสุโขทัย	2	
การผลักดันงานบริการภาครัฐให้เป็นดิจิทัล	การต่อยอดงานบริการให้เป็นรูปแบบการบริการออนไลน์	ร้อยละของหน่วยงานที่มีการให้บริการประชาชนในรูปแบบออนไลน์	จำนวนหน่วยงานที่มีการให้บริการประชาชนในรูปแบบออนไลน์	-	จังหวัด	1	กลุ่มงานยุทธศาสตร์และข้อมูลจังหวัดสุโขทัย	2	

ตาราง 16 ผังสถิติทางการ “พัฒนานวัตกรรมระบบบริหารจัดการภาครัฐ เพิ่มประสิทธิภาพการให้บริการอย่างมีธรรมาภิบาล” (ต่อ)

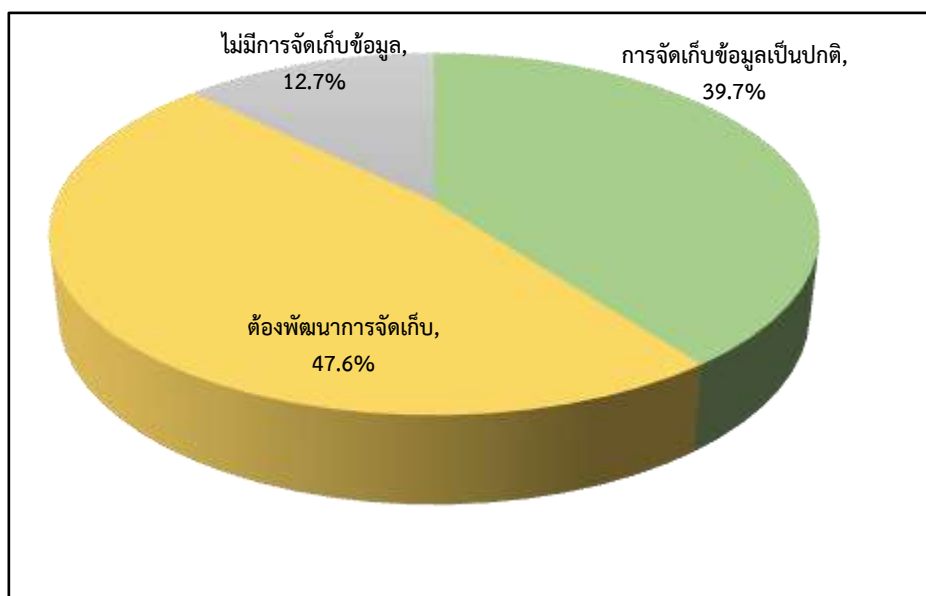
ห่วงโซ่คุณค่า (VC)	ปัจจัยแห่งความสำเร็จ (CSF)	ตัวชี้วัด	บัญชีสถิติทางการ	การจัดจำแนก	ระดับการนำเสนอผล	สถานะข้อมูล	หน่วยงาน	การจัดส่งข้อมูลให้ส่วนราชการส่วนกลาง	หมายเหตุ
ความตอบสนองต่อประชาชน	นวัตกรรมการให้บริการประชาชน	จำนวนนวัตกรรม สำหรับการบริหาร จัดการภาครัฐ/เพิ่ม ประสิทธิภาพการ ให้บริการของส่วน ราชการที่ได้รับการพัฒนา	จำนวนนวัตกรรม สำหรับการบริหาร จัดการภาครัฐ/เพิ่ม ประสิทธิภาพการ ให้บริการของส่วน ราชการที่ได้รับการพัฒนา	-	-	2	กลุ่มงาน ยุทธศาสตร์และข้อมูลจังหวัด สุโขทัย	-	
ความตอบสนองต่อประชาชน	ระบบการให้บริการของรัฐ มีประสิทธิภาพ สะดวก และง่ายในการขอรับ บริการจากภาครัฐ	ร้อยละของจำนวน เรื่องร้องเรียน/ร้องทุกข์ที่ลดลง	จำนวนเรื่องร้องเรียน/ร้องทุกข์	ประเภทปัญหา	อำเภอ	1	ศูนย์ดำรงธรรม จังหวัดสุโขทัย	2	

สถานการณ์สถิติทางการ

4.1 ประเด็นการพัฒนาที่ 1: พัฒนาเศรษฐกิจการท่องเที่ยวให้มีมาตรฐาน ยกระดับคุณภาพและการบริการและผลิตภัณท์สร้างสรรค์มูลค่าสูง

มีบัญชีสถิติทางการทั้งหมด 63 รายการ แบ่งสถานะบัญชีสถิติทางการตามผังสถิติทางการ ได้ดังนี้

- บัญชีสถิติทางการที่มีการจัดเก็บข้อมูลเป็นปกติ 25 รายการ คิดเป็นร้อยละ 39.7
- บัญชีสถิติทางการที่ต้องพัฒนาการจัดเก็บ 30 รายการ คิดเป็นร้อยละ 47.6
- บัญชีสถิติทางการที่ยังไม่มีการจัดเก็บ 8 รายการ คิดเป็นร้อยละ 12.7

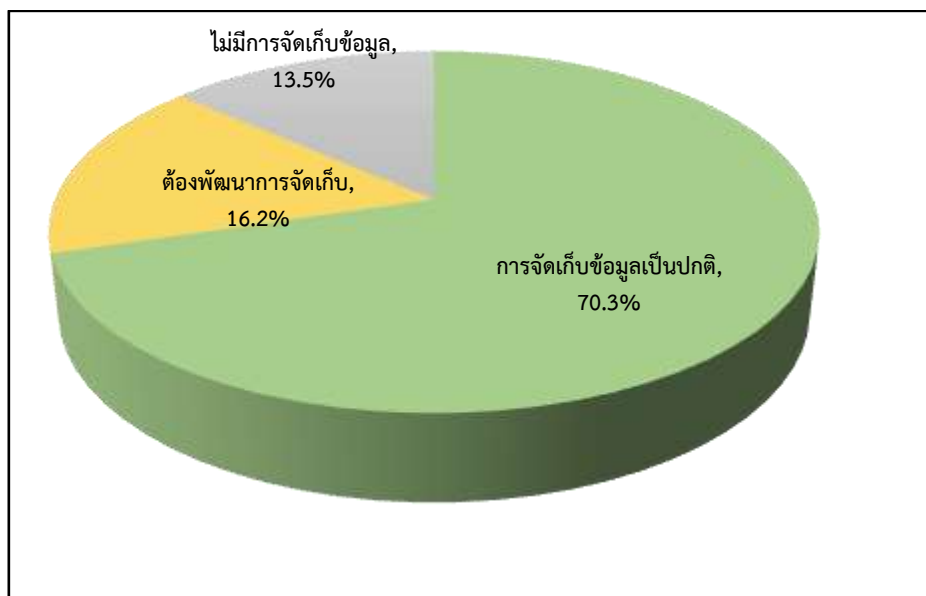


แผนภาพ 26 สรุปสถานะรายการสถิติทางการของประเด็นการพัฒนาที่ 1

4.2 ประเด็นการพัฒนาที่ 2 : พัฒนาเพิ่มมูลค่ายกระดับเกษตรปลอดภัยเกษตร อัจฉริยะ อาหารแปรรูปและอุตสาหกรรมสร้างสรรค์ พืชเศรษฐกิจใหม่ และ สัตว์น้ำเศรษฐกิจใหม่

มีบัญชีสถิติทางการทั้งหมด 37 รายการ แบ่งสถานะบัญชีสถิติทางการตามผังสถิติทางการ ได้ดังนี้

- บัญชีสถิติทางการที่มีการจัดเก็บข้อมูลเป็นปกติ 26 รายการ คิดเป็นร้อยละ 70.3
- บัญชีสถิติทางการที่ต้องพัฒนาการจัดเก็บ 6 รายการ คิดเป็นร้อยละ 16.2
- บัญชีสถิติทางการที่ยังไม่มีการจัดเก็บ 5 รายการ คิดเป็นร้อยละ 13.5

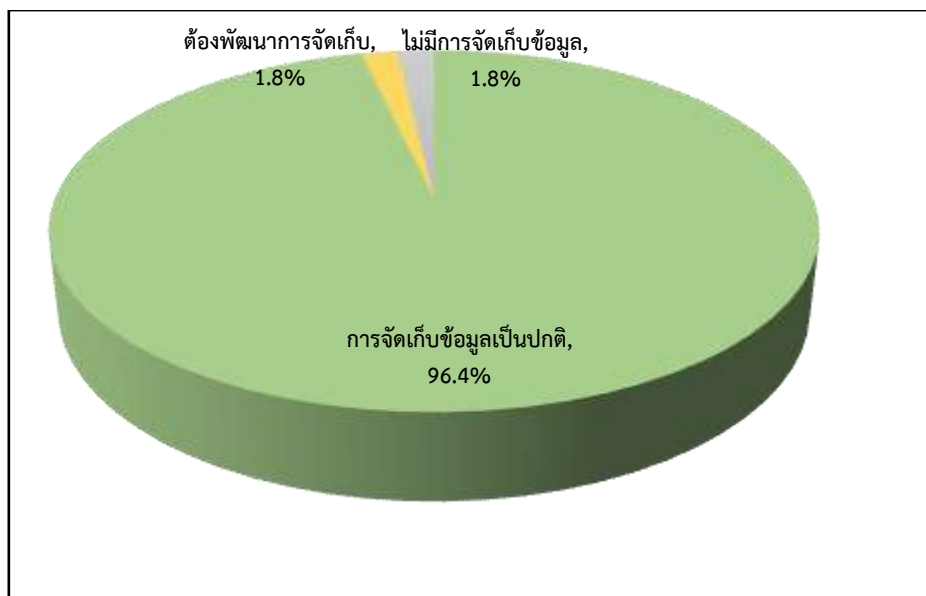


แผนภาพ 27 สรุปสถานะรายการสถิติทางการของประเด็นการพัฒนาที่ 2

4.3 ประเด็นการพัฒนาที่ 3 : น้อมนำศาสตร์พระราชา พัฒนาคนทุกช่วงวัย ยกระดับคุณภาพชีวิต การศึกษา การสาธารณสุขที่มีมาตรฐาน สู้สังคมเป็นสุขอย่างยั่งยืน

มีบัญชีสถิติทางการทั้งหมด 55 รายการ แบ่งสถานะบัญชีสถิติทางการตามผังสถิติทางการ ได้ดังนี้

- บัญชีสถิติทางการที่มีการจัดเก็บข้อมูลเป็นปกติ 53 รายการ คิดเป็นร้อยละ 96.4
- บัญชีสถิติทางการที่ต้องพัฒนาการจัดเก็บ 1 รายการ คิดเป็นร้อยละ 1.8
- บัญชีสถิติทางการที่ยังไม่มีการจัดเก็บ 1 รายการ คิดเป็นร้อยละ 1.8

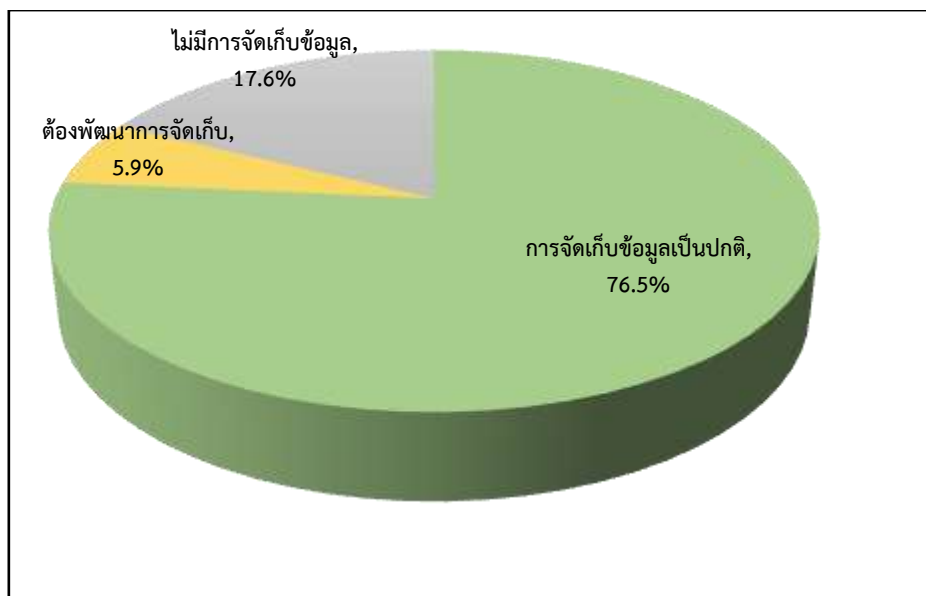


แผนภาพ 28 สรุปสถานะรายการสถิติทางการของประเด็นการพัฒนาที่ 3

4.4 ประเด็นการพัฒนาที่ 4 : พัฒนาระบบการบริหารจัดการน้ำการฟื้นฟูทรัพยากรธรรมชาติและสิ่งแวดล้อม

มีบัญชีสถิติทางการทั้งหมด 26 รายการ แบ่งสถานะบัญชีสถิติทางการตามผังสถิติทางการ ได้ดังนี้

- บัญชีสถิติทางการที่มีการจัดเก็บข้อมูลเป็นปกติ 12 รายการ คิดเป็นร้อยละ 76.5
- บัญชีสถิติทางการที่ต้องพัฒนาการจัดเก็บ 13 รายการ คิดเป็นร้อยละ 5.9
- บัญชีสถิติทางการที่ยังไม่มีการจัดเก็บ 1 รายการ คิดเป็นร้อยละ 17.6

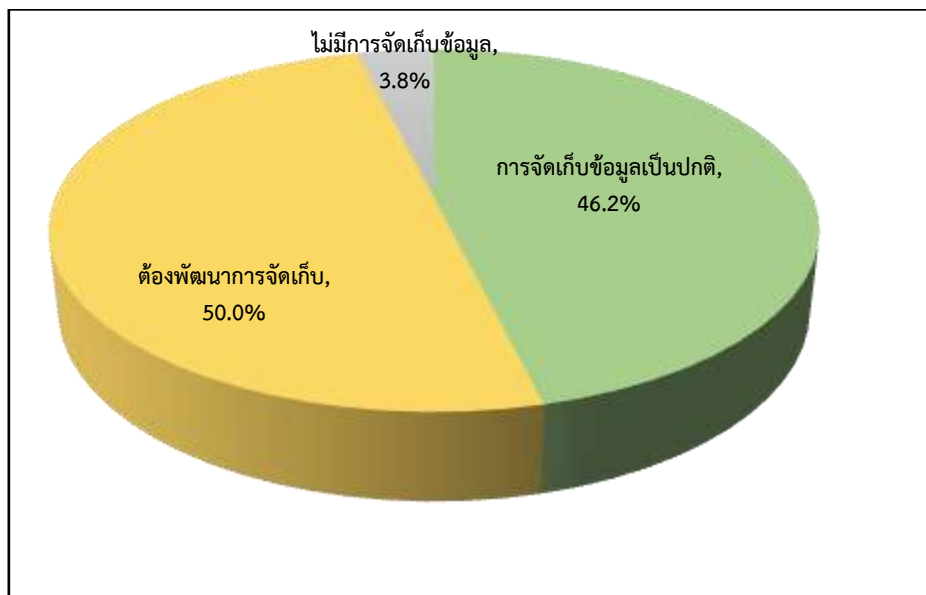


แผนภาพ 29 สรุปสถานะรายการสถิติทางการของประเด็นการพัฒนาที่ 4

4.5 ประเด็นการพัฒนาที่ 5 : พัฒนาและเสริมสร้างความมั่นคงปลอดภัยในชีวิตทรัพย์สินและระบบเตรียมความพร้อมเผชิญสภาวะวิกฤต และขยายความร่วมมือความสัมพันธ์กับต่างประเทศ อย่างมีคุณภาพ

มีบัญชีสถิติทางการทั้งหมด 26 รายการ แบ่งสถานะบัญชีสถิติทางการตามผังสถิติทางการ ได้ดังนี้

- บัญชีสถิติทางการที่มีการจัดเก็บข้อมูลเป็นปกติ 12 รายการ คิดเป็นร้อยละ 46.2
- บัญชีสถิติทางการที่ต้องพัฒนาการจัดเก็บ 13 รายการ คิดเป็นร้อยละ 50.0
- บัญชีสถิติทางการที่ยังไม่มีการจัดเก็บ 1 รายการ คิดเป็นร้อยละ 3.8

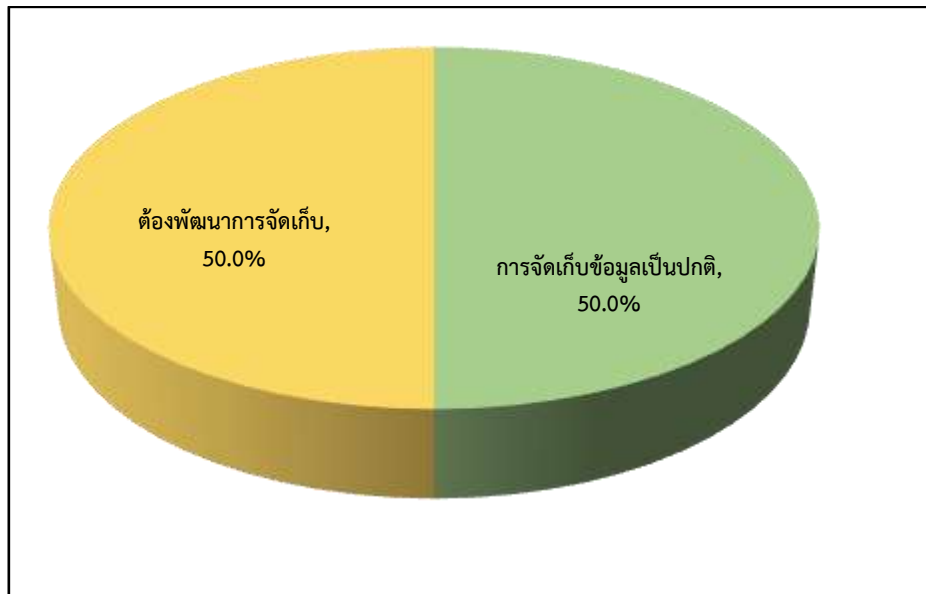


แผนภาพ 30 สรุปสถานะรายการสถิติทางการของประเด็นการพัฒนาที่ 5

4.6 ประเด็นการพัฒนาที่ 6 : พัฒนานวัตกรรมระบบบริหารจัดการภาครัฐ เพิ่มประสิทธิภาพการให้บริการอย่างมีธรรมาภิบาล

มีบัญชีสถิติทางการทั้งหมด 12 รายการ แบ่งสถานะบัญชีสถิติทางการตามผังสถิติทางการ ได้ดังนี้

- บัญชีสถิติทางการที่มีการจัดเก็บข้อมูลเป็นปกติ 6 รายการ คิดเป็นร้อยละ 50.0
- บัญชีสถิติทางการที่ต้องพัฒนาการจัดเก็บ 6 รายการ คิดเป็นร้อยละ 50.0



แผนภาพ 31 สรุปสถานะรายการสถิติทางการของประเด็นการพัฒนาที่ 6

ตารางที่ 17 สรุปสถานะข้อมูลรายการสถิติทางการ 6 ประเด็นการพัฒนา

ยุทธศาสตร์	Data (ข้อมูล ทั้งหมด)	ข้อมูลที่มี ครบ สมบูรณ์	ข้อมูลที่มี แต่ยังไม่ สมบูรณ์	ข้อมูลที่ ไม่มี
ประเด็นการพัฒนาที่ 1 พัฒนาเศรษฐกิจการท่องเที่ยวให้มีมาตรฐาน ยกระดับ คุณภาพและการบริการและผลิตภัณฑ์สร้างสรรค์มูลค่าสูง	63	25	30	8
ประเด็นการพัฒนาที่ 2 พัฒนาเพิ่มมูลค่ายกระดับเกษตรปลอดภัยเกษตร อัจฉริยะ อาหารแปรรูปและอุตสาหกรรมสร้างสรรค์ พืชเศรษฐกิจใหม่ และสัตว์น้ำเศรษฐกิจใหม่	37	26	6	5
ประเด็นการพัฒนาที่ 3 น้อมนำศาสตร์พระราชา พัฒนาคนทุกช่วงวัย ยกระดับคุณภาพชีวิต การศึกษา การสาธารณสุขที่มี มาตรฐาน สู้สังคมเป็นสุขอย่างยั่งยืน	55	53	1	1
ประเด็นการพัฒนาที่ 4 พัฒนาระบบการบริหารจัดการน้ำการฟื้นฟู ทรัพยากรธรรมชาติและสิ่งแวดล้อม	17	13	1	3
ประเด็นการพัฒนาที่ 5 พัฒนาและเสริมสร้างความมั่นคงปลอดภัยในชีวิต ทรัพย์สินและระบบเตรียมความพร้อมเผชิญสภาวะ วิกฤต และขยายความร่วมมือความสัมพันธ์กับ ต่างประเทศ อย่างมีคุณภาพ	26	12	13	1
ประเด็นการพัฒนาที่ 6 พัฒนานวัตกรรมระบบบริหารจัดการภาครัฐ เพิ่ม ประสิทธิภาพการให้บริการอย่างมีธรรมาภิบาล	12	6	6	-
รวม	210	135	57	18

ข้อเสนอแนะการพัฒนารวบรวมข้อมูลและ แผนปฏิบัติการพัฒนาสถิติทางการ

5.1 ข้อเสนอแนะการพัฒนาระบบรวบรวมข้อมูล

คณะกรรมการสถิติระดับจังหวัดและสำนักงานสถิติจังหวัดสุโขทัย มีแนวทางในการพัฒนาการจัดเก็บข้อมูลเพื่อให้มีข้อมูลสนับสนุนชุดข้อมูลตามประเด็นยุทธศาสตร์ตามแผนพัฒนาจังหวัดสุโขทัย พ.ศ. 2566 – 2570 ดังนี้

ในการจัดทำแผนพัฒนาสถิติระดับจังหวัด พ.ศ.2566-2570 จังหวัดสุโขทัย ได้ทำการศึกษาข้อมูลที่สามารถตอบโจทย์ประเด็นยุทธศาสตร์ของจังหวัดสุโขทัยทั้ง 6 ประเด็นยุทธศาสตร์ ซึ่งจากการดำเนินงานได้พบปัญหาอุปสรรคในการจัดเก็บรายการสถิติทางการ จึงมีแนวทางในการพัฒนาระบบรวบรวมข้อมูล เพื่อให้มีข้อมูลสำหรับตอบโจทย์ประเด็นยุทธศาสตร์เพื่อการพัฒนาของจังหวัดสุโขทัย

ประเด็น	แนวทางการพัฒนาการจัดเก็บข้อมูลสถิติ
1. ข้อมูลที่มีหลายหน่วยงานจัดเก็บ แล้วเกิดข้อมูลซ้ำเสริมกัน	<ul style="list-style-type: none"> ประสานงานกับเจ้าของข้อมูลเพื่อขอความร่วมมือในการจัดเก็บข้อมูล จัดทำนิยามความแตกต่างของข้อมูลแต่ละหน่วยงาน เลือกประเภทข้อมูลที่เหมาะสมกับความต้องการใช้งาน จัดทำระบบรับส่งและเชื่อมโยงข้อมูลกับเจ้าของข้อมูล เผยแพร่ให้หน่วยงานในจังหวัดได้รับทราบ เพื่อประโยชน์ในการนำข้อมูลมาใช้ประกอบการวางแผนและตัดสินใจในทุกกระดับ และป้องกันการจัดเก็บข้อมูลซ้ำซ้อนกัน
2. ชุดข้อมูลสำคัญที่ขาดความสมบูรณ์ (เนื่องจากการจัดเก็บไม่ต่อเนื่อง ต้องดำเนินการจัดเก็บเพิ่มเติม)	<ul style="list-style-type: none"> ประสานงานกับเจ้าของข้อมูลเพื่อขอความร่วมมือเพิ่มความถี่ในการจัดทำข้อมูล จัดทำระบบรับส่งและเชื่อมโยงข้อมูลกับเจ้าของข้อมูล

ประเด็น	แนวทางการพัฒนาการจัดเก็บข้อมูลสถิติ
3. ชุดข้อมูลสำคัญที่ยังไม่มีข้อมูล	<ul style="list-style-type: none"> ● จัดทำคณะทำงานร่วมเพื่อจัดทำข้อมูล ● วางแผนการจัดทำและจัดเก็บข้อมูลให้ชัดเจน ● จัดทำคู่มือการจัดเก็บข้อมูล ● จัดทำค่านิยามของข้อมูลแต่ละหน่วยงาน ● อบรมเจ้าหน้าที่ของหน่วยจัดเก็บข้อมูลเข้าใจและตระหนักถึงความสำคัญของข้อมูลที่รับผิดชอบ ● ให้องค์กรจัดเก็บข้อมูลพัฒนาคุณภาพข้อมูลให้มีมาตรฐานข้อมูล ● ทดลองและจัดเก็บข้อมูลจริง ● ใช้เทคโนโลยีในการจัดเก็บข้อมูลเพื่อลดขั้นตอนในการจัดเก็บ ● จัดทำรายงานและเผยแพร่ข้อมูล

ดังนั้น จังหวัดสุโขทัยควรชี้ให้ส่วนราชการเล็งเห็นถึงความสำคัญในการจัดทำแผนพัฒนาสถิติระดับจังหวัด ตลอดจนควรมีการบริหารจัดการโดยการจัดทำฐานข้อมูลรายการสถิติทางการ โดยบูรณาการการทำงานร่วมกันของทุกภาคส่วน เนื่องจากข้อมูลสารสนเทศเป็นเครื่องมือที่สำคัญสำหรับผู้บริหารในการตัดสินใจและพัฒนาจังหวัดสุโขทัย ต่อไป

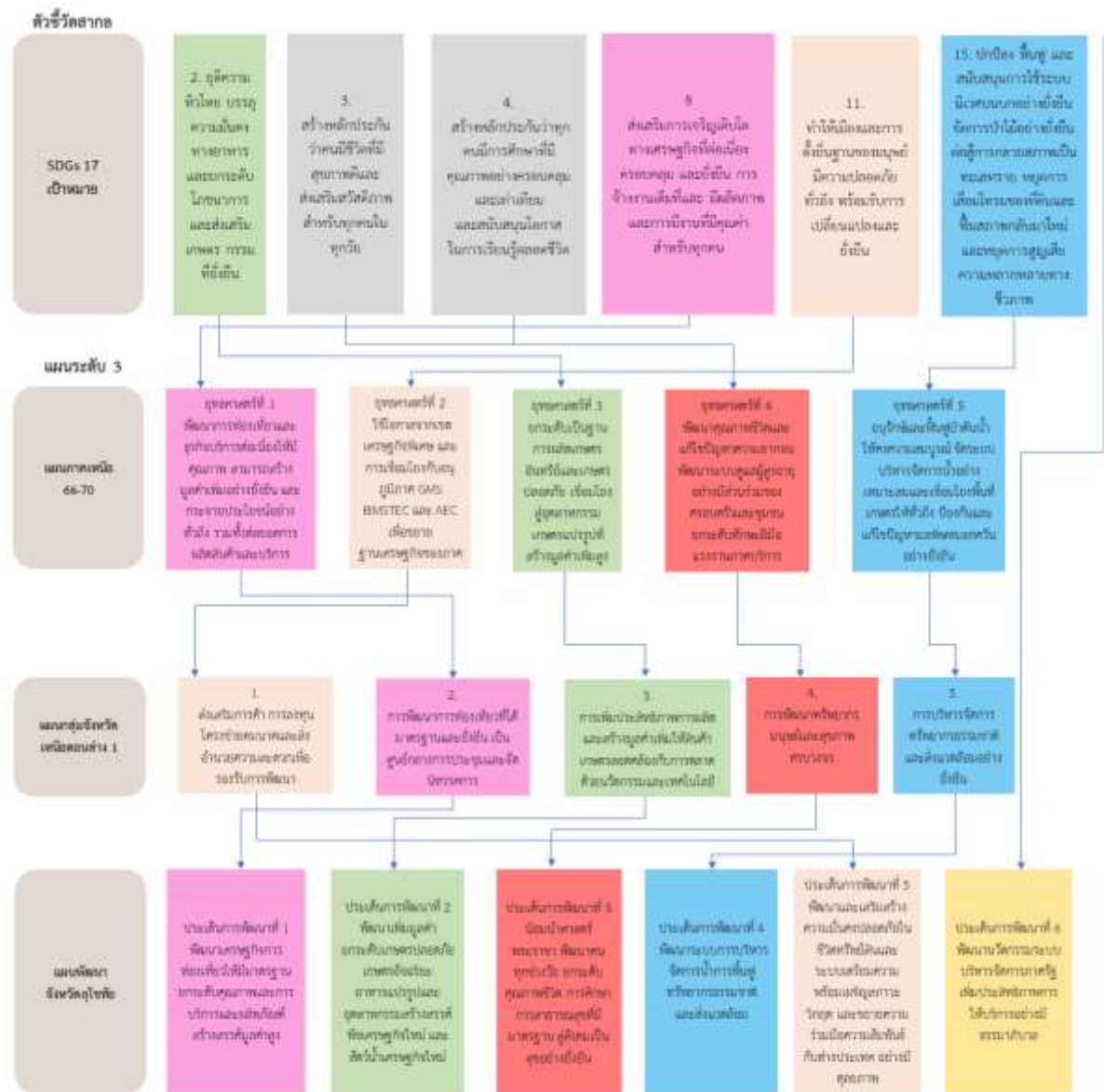
5.2 แผนปฏิบัติการพัฒนาสถิติทางการ

ตารางที่ 18 แผนปฏิบัติการพัฒนาการจัดเก็บข้อมูลสถิติทางการ ปีงบประมาณ 2565

แผนงาน/โครงการ/กิจกรรม	พ.ศ. 2564			พ.ศ. 2565								
	ต.ค.	พ.ย.	ธ.ค.	ม.ค.	ก.พ.	มี.ค.	เม.ย.	พ.ค.	มิ.ย.	ก.ค.	ส.ค.	ก.ย.
1. ศึกษาข้อมูลจาก 1.1 ยุทธศาสตร์ชาติ 20 ปี (พ.ศ.2561 - 2580) 1.2 แผนแม่บทภายใต้ยุทธศาสตร์ชาติ (23 ด้าน) 1.3 แผนการปฏิรูปประเทศ (13 ด้าน) 1.4 ร่างแผนพัฒนาเศรษฐกิจและสังคมแห่งชาติ ฉบับที่ 13 (พ.ศ.2566 - 2570) 1.5 เป้าหมายการพัฒนาที่ยั่งยืน (Sustainable Development Goals: SDGs) 1.6 (ร่าง) กรอบแผนพัฒนาภาค (พ.ศ.2566 - 2570) 1.7 แผนพัฒนากลุ่มจังหวัด (พ.ศ.2566 - 2570) 1.8 แผนพัฒนาจังหวัด (พ.ศ.2566 - 2570)												
2. ปรับปรุงภารกิจและองค์ประกอบของคณะกรรมการสถิติระดับจังหวัดให้สอดคล้องกับการจัดทำแผนพัฒนาสถิติระดับพื้นที่ และการปฏิรูประบบสถิติ												
3. จัดทำ (ร่าง) แผนพัฒนาสถิติระดับจังหวัด (พ.ศ. 2566 - 2570) โดยศึกษารายการข้อมูลของหน่วยงานภายในจังหวัด												
4. ในการจัดประชุมคณะกรรมการสถิติระดับจังหวัด ครั้งที่ 1/2565 คณะกรรมการสถิติระดับจังหวัดเห็นชอบรายการข้อมูลในผังสถิติทางการ และกำหนดหน่วยงานที่รับผิดชอบรายการข้อมูล												
5. รวบรวม/ประสาน/ขอความอนุเคราะห์ข้อมูลจากหน่วยงานที่เกี่ยวข้อง												
6. คณะกรรมการสถิติระดับจังหวัดเห็นชอบแผนพัฒนาสถิติระดับจังหวัด (พ.ศ.2566 - 2570) สุโขทัย												

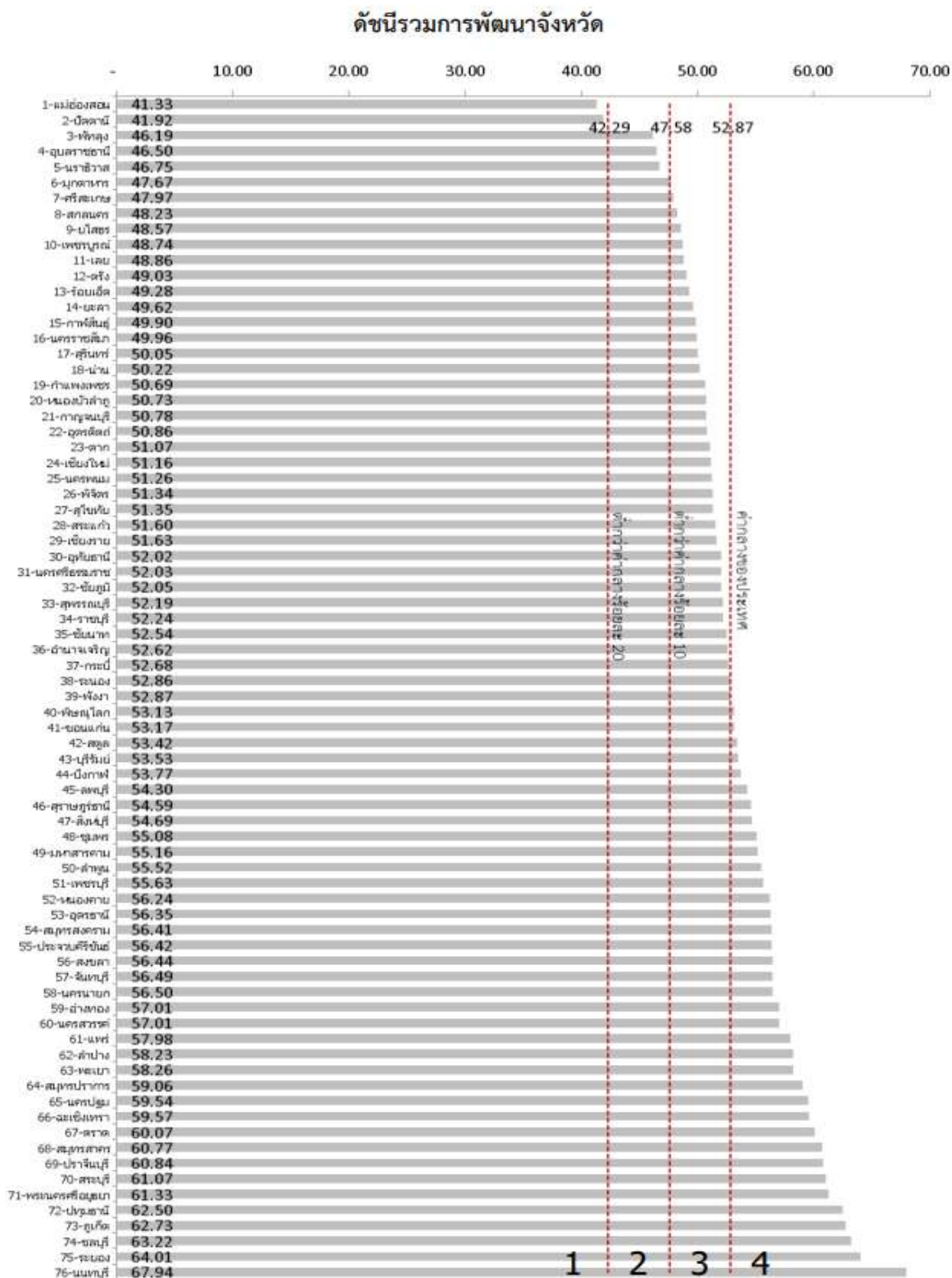
ภาคผนวก

การวิเคราะห์ประเด็นการพัฒนาจังหวัด
ภายใต้แผนพัฒนาจังหวัดที่เป็นปัจจุบันที่สอดคล้องกับ
นโยบายและยุทธศาสตร์ต่าง ๆ ที่เกี่ยวข้องกับการพัฒนาในระดับจังหวัด



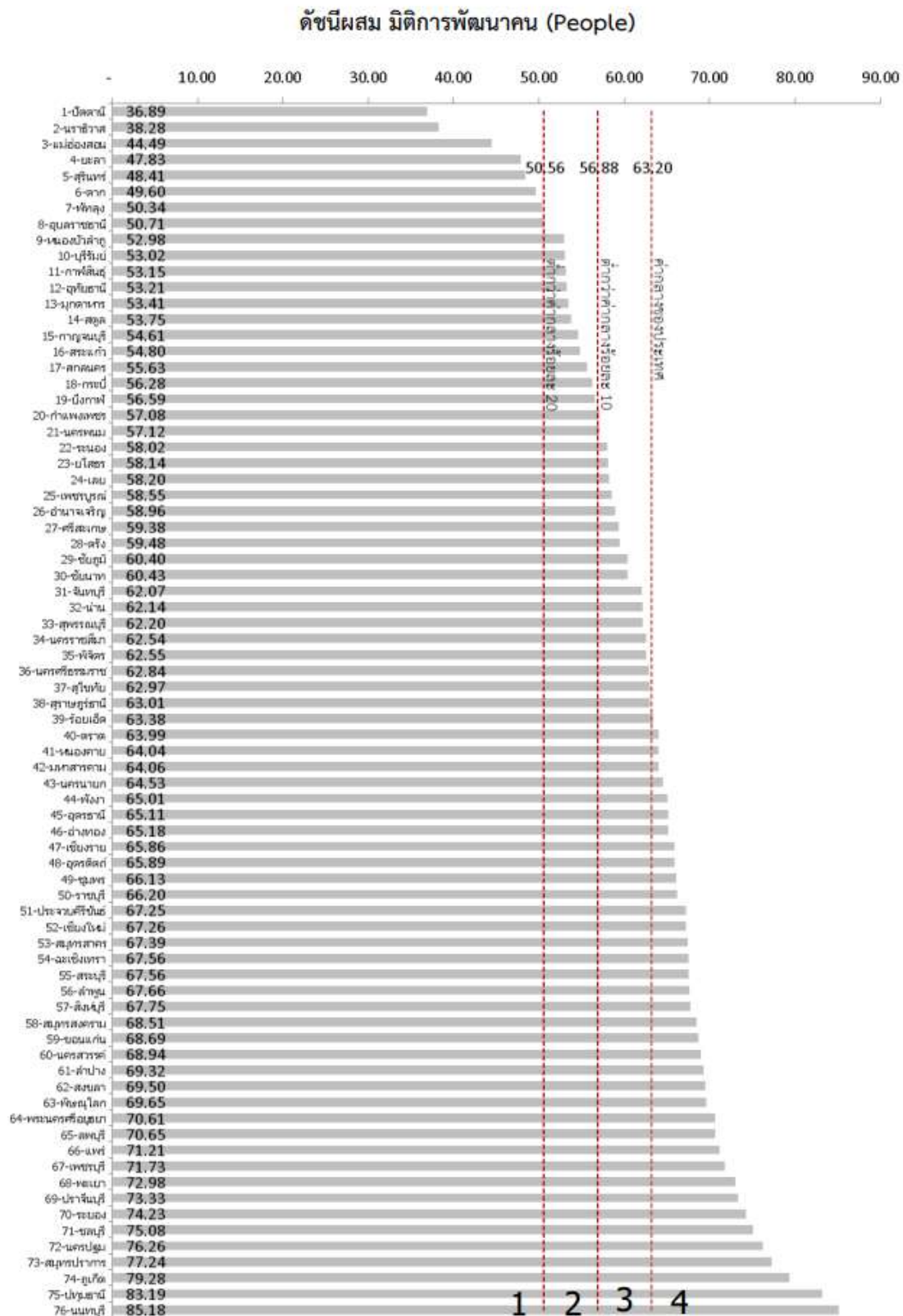
ภาพ ก1 การวิเคราะห์ประเด็นการพัฒนาจังหวัด ภายใต้แผนพัฒนาจังหวัดที่เป็นปัจจุบันที่สอดคล้องกับนโยบายและยุทธศาสตร์ต่าง ๆ ที่เกี่ยวข้องกับการพัฒนาในระดับจังหวัด (ต่อ)

ตัวชี้วัดการพัฒนาจังหวัด



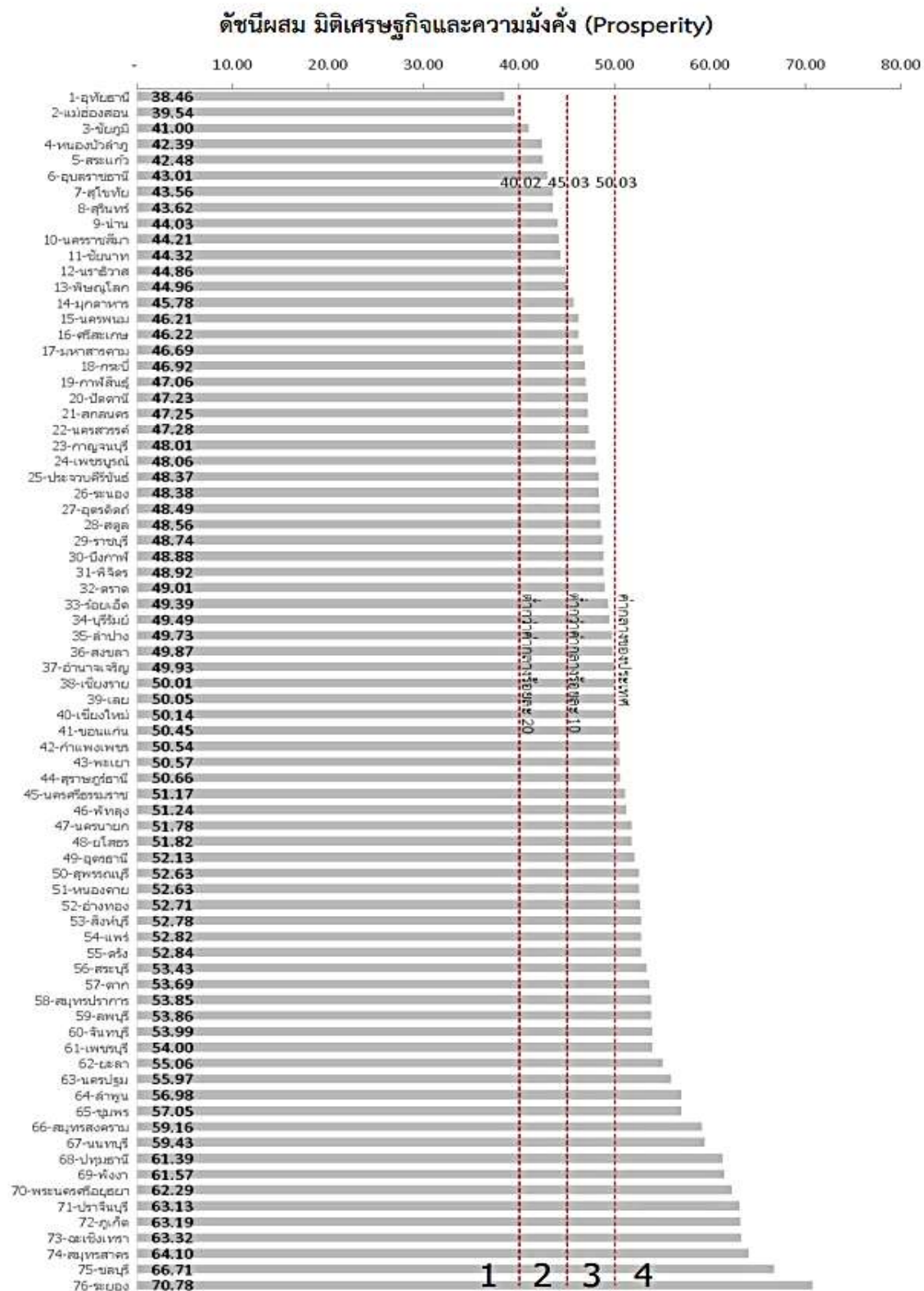
ภาพ ก2 ดัชนีรวมการพัฒนาจังหวัด

ที่มา : ตัวชี้วัดการพัฒนาระดับจังหวัดและกลุ่มจังหวัด เดือนกรกฎาคม ปี 2564 ของสำนักงานสภาพัฒนาการเศรษฐกิจและสังคมแห่งชาติ



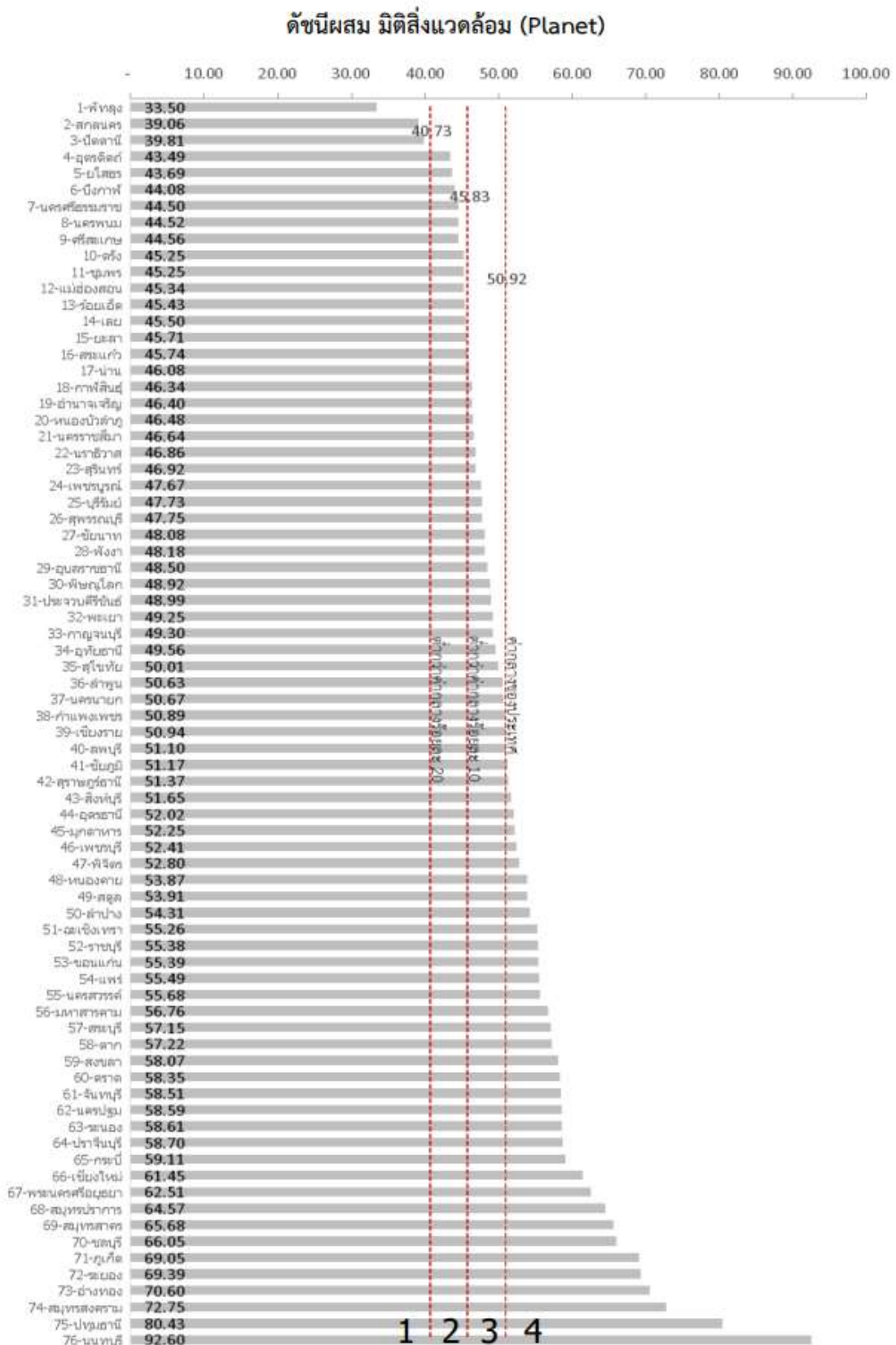
ภาพ ก3 ดัชนีผสม มิติการพัฒนาคน (People)

ที่มา : ตัวชี้วัดการพัฒนามิติระดับจังหวัดและกลุ่มจังหวัด เดือนกรกฎาคม ปี 2564 ของสำนักงานสภาพัฒนาการเศรษฐกิจและสังคมแห่งชาติ



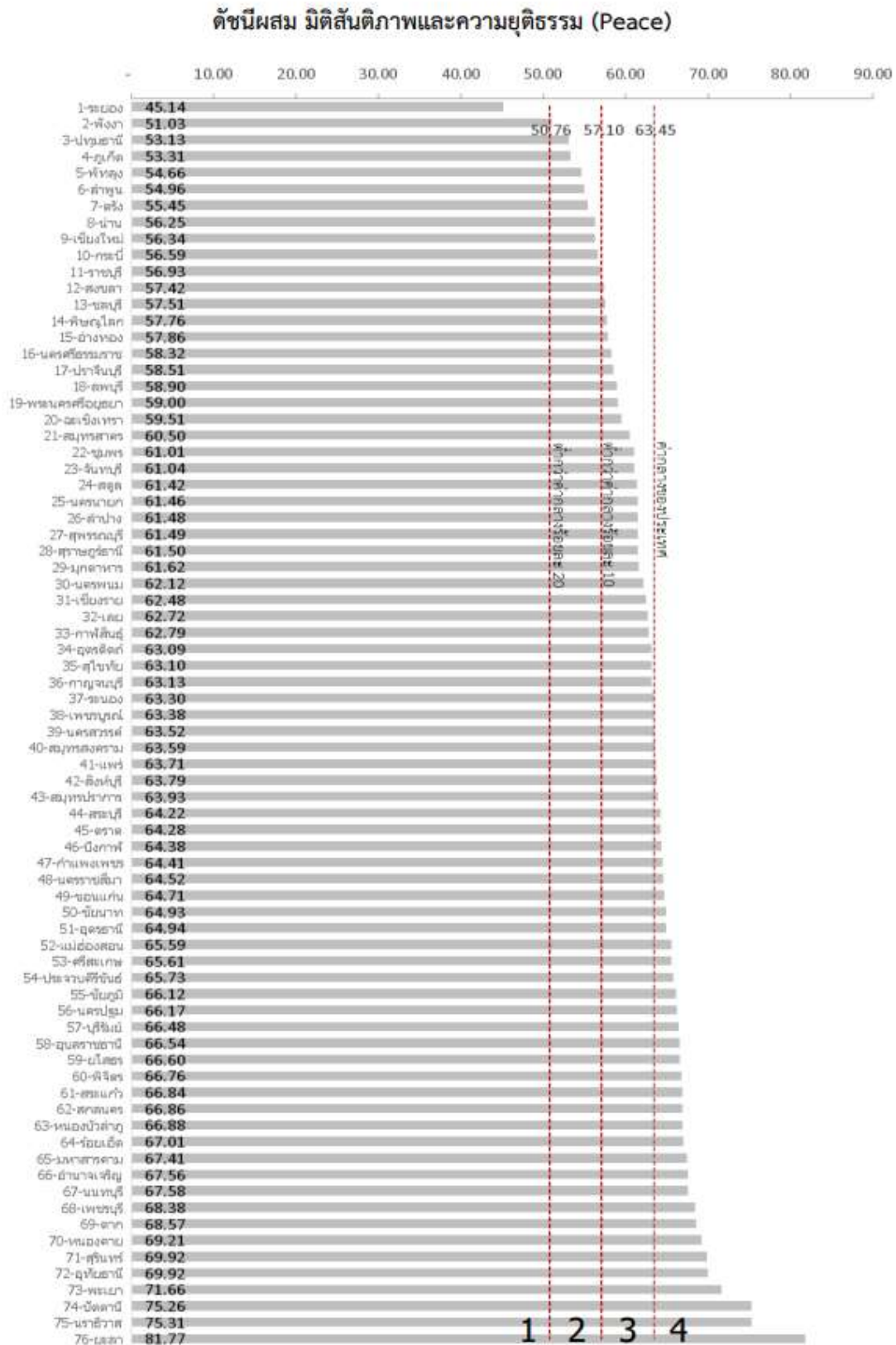
ภาพ ก4 ดัชนีผสม มิติเศรษฐกิจและความมั่งคั่ง (Prosperity)

ที่มา : ตัวชี้วัดการพัฒนามิติระดับจังหวัดและกลุ่มจังหวัด เดือนกรกฎาคม ปี 2564 ของสำนักงานสภาพัฒนาการเศรษฐกิจและสังคมแห่งชาติ



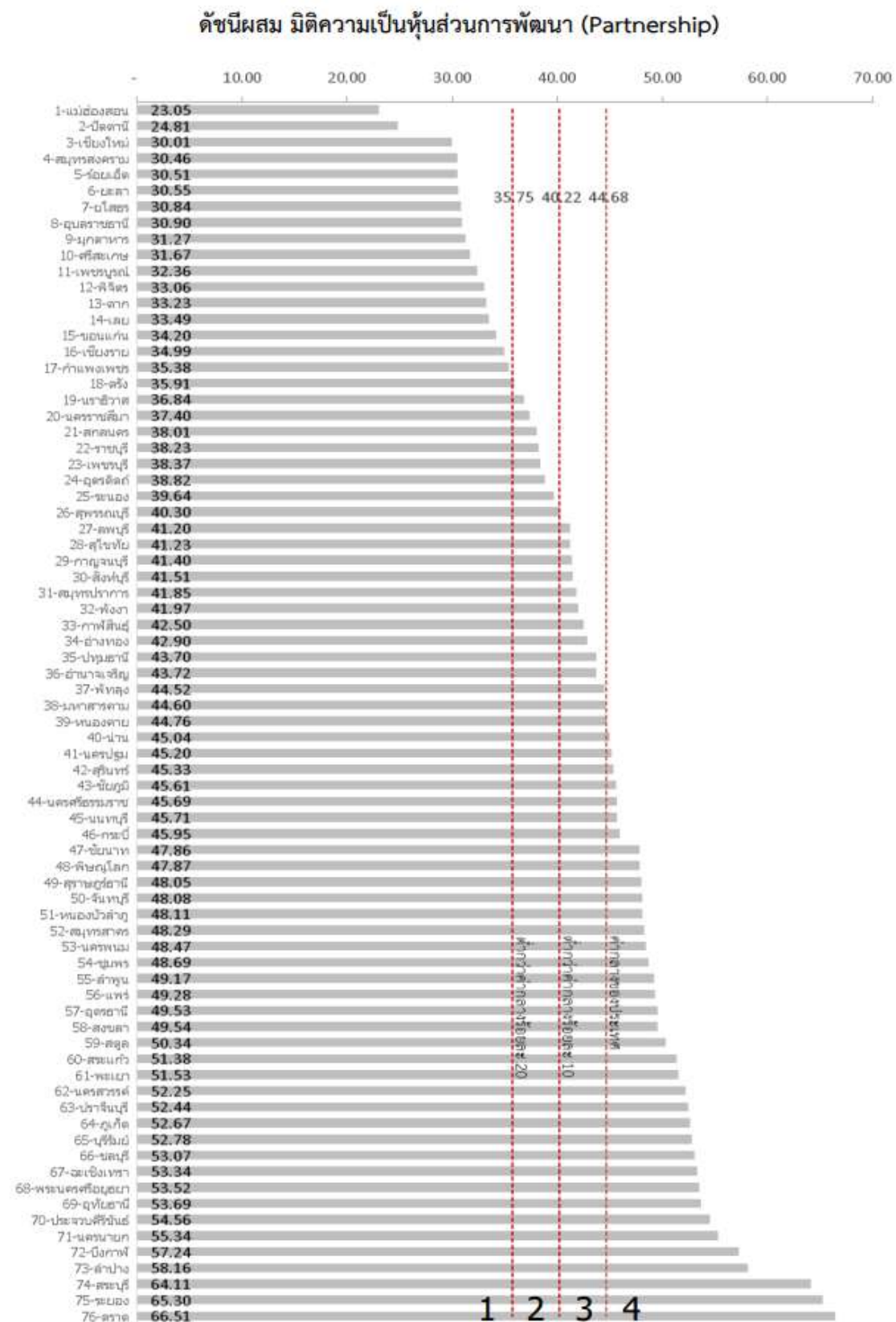
ภาพ ก5 ดัชนีผสม มิติสิ่งแวดล้อม (Planet)

ที่มา : ตัวชี้วัดการพัฒนาในระดับจังหวัดและกลุ่มจังหวัด เดือนกรกฎาคม ปี 2564 ของสำนักงานสภาพัฒนาการเศรษฐกิจและสังคมแห่งชาติ



ภาพ ก6 ดัชนีผสม มิติสันติภาพและความยุติธรรม (Peace)

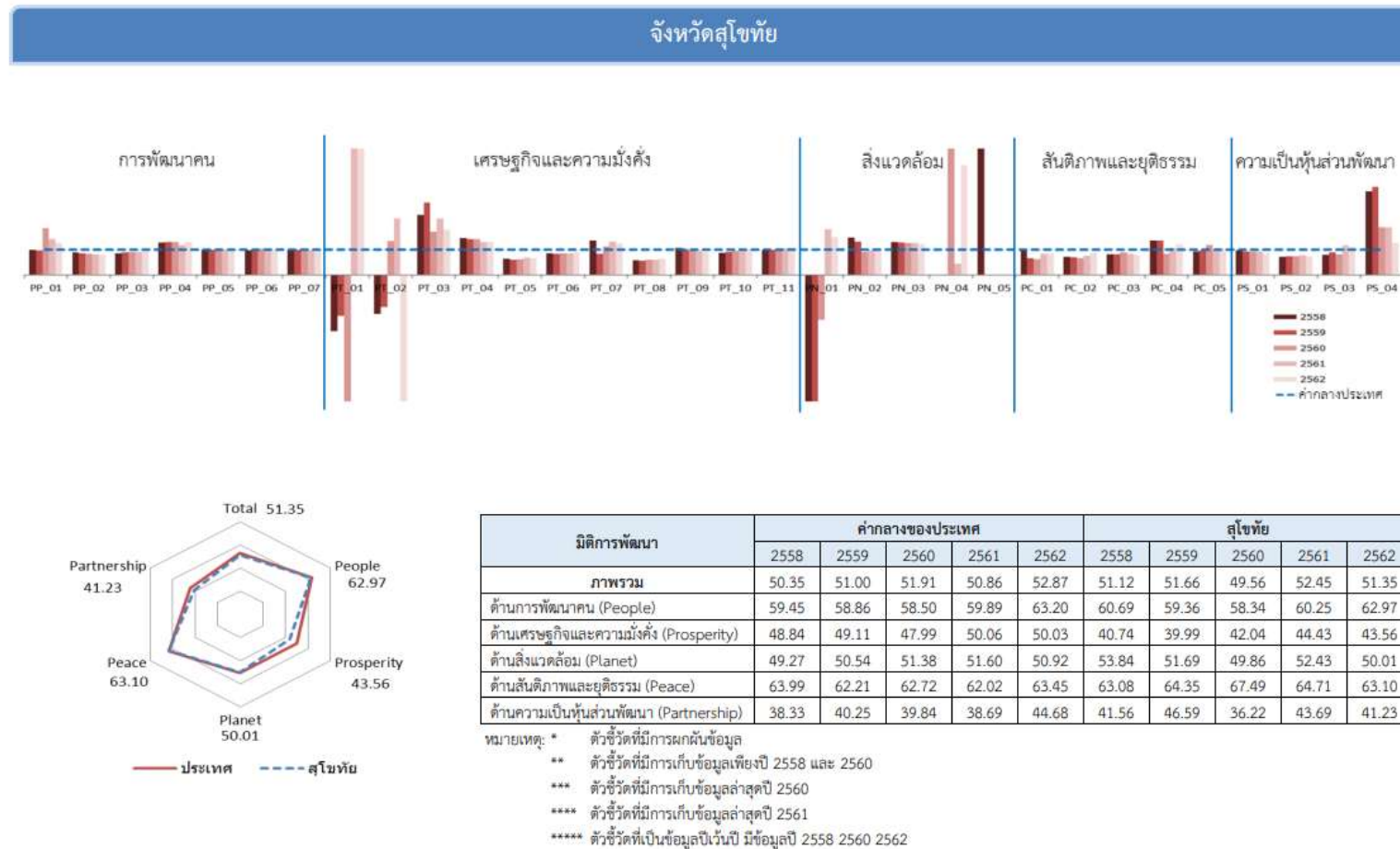
ที่มา : ตัวชี้วัดการพัฒนาในระดับจังหวัดและกลุ่มจังหวัด เดือนกรกฎาคม ปี 2564 ของสำนักงานสภาพัฒนาการเศรษฐกิจและสังคมแห่งชาติ



ภาพ ก7 ดัชนีผสม มิติความเป็นหุ้นส่วนการพัฒนา (Partnership)

ที่มา : ตัวชี้วัดการพัฒนาระดับจังหวัดและกลุ่มจังหวัด เดือนกรกฎาคม ปี 2564 ของสำนักงานสภาพัฒนาการเศรษฐกิจและสังคมแห่งชาติ

ดัชนีการพัฒนาระดับจังหวัดสุโขทัย



ภาพ ก8 ดัชนีการพัฒนาระดับจังหวัดสุโขทัย

ที่มา : ตัวชี้วัดการพัฒนาระดับจังหวัดและกลุ่มจังหวัด เดือนกรกฎาคม ปี 2564 ของสำนักงานสภาพัฒนาการเศรษฐกิจและสังคมแห่งชาติ

ตาราง 19 ค่าตัวชี้วัดการพัฒนาระดับจังหวัดสุโขทัย

ตัวชี้วัด	ค่ากลางประเทศ					สุโขทัย				
	2558	2559	2560	2561	2562	2558	2559	2560	2561	2562
ด้านการพัฒนาคน (People)										
PP 01 ร้อยละของประชากรที่รู้ได้ถึงความยากจน (ร้อยละ)* ****	7.49	9.22	8.32	11.38	6.14	7.43	9.07	15.37	16.12	7.75
PP 02 ร้อยละของประชากรแรกเกิดที่มีน้ำหนักต่ำกว่าเกณฑ์ (ร้อยละทารกเกิดมีชีพ)* ***	9.89	9.85	9.95	10.19	10.47	8.46	8.49	8.43	8.43	8.42
PP 03 ร้อยละของประชากรที่จับปลาเป็นอาชีพ รายได้ (ร้อยละ)* ****	10.60	10.68	10.63	11.21	11.23	9.05	9.71	9.83	10.19	10.58
PP 04 อัตราส่วนประชากรต่อแพทย์ (คน/หมตช.)	2,832	2,991	2,676	2,549	2,274	3,625	3,924	3,504	3,034	2,977
PP 05 อัตราการเข้าเรียนรวมระดับมัธยมศึกษาตอนปลายต่ออายุศึกษา (ร้อยละ)	72.87	75.06	74.47	76.51	73.70	73.39	74.09	74.67	76.80	71.62
PP 06 จำนวนการศึกษาเฉลี่ยประชากรไทยอายุ 15-59 ปี (ปี)	8.66	8.85	8.93	9.07	9.15	8.28	8.80	9.18	9.10	8.97
PP 07 ค่าเฉลี่ยคะแนน o-net มัธยมศึกษาตอนปลาย (คะแนน)	33.67	33.31	31.89	33.60	35.29	33.55	33.19	31.95	33.07	35.05
ด้านเศรษฐกิจและความเป็นอยู่ (Prosperity)										
PT 01 อัตราการเปลี่ยนแปลงรายได้อัตราของครัวเรือนในจังหวัด (ร้อยละ)	1.75	1.72	0.06	-0.00	-0.46	-3.88	-2.81	-2.30	0.46	2.66
PT 02 อัตราการเปลี่ยนแปลงรายได้อัตราของครัวเรือนในจังหวัด (ร้อยละ)	1.89	3.00	3.90	4.14	0.68	-2.91	-3.83	5.23	9.25	-4.28
PT 03 อัตราการว่างงาน (ร้อยละ)*	0.75	0.85	1.01	0.89	0.86	1.77	2.44	1.73	1.99	1.54
PT 04 อัตราส่วนหนี้เฉลี่ยต่อรายได้เฉลี่ยของครัวเรือน (หน่วย)* *****	6.67	7.10	7.61	7.46	6.92	9.81	10.11	10.88	9.74	9.08
PT 05 ผลิตภัณฑ์มวลรวม (บาท/คน)	106,508	110,285	115,616	117,916	121,328	67,928	67,572	72,137	79,469	80,367
PT 06 สัดส่วนปริมาณการใช้ไฟฟ้าภาคครัวเรือนต่อประชากร (กิโลวัตต์/คน)	463.91	499.57	493.27	506.11	548.49	401.27	417.88	423.15	437.52	488.78
PT 07 สัดส่วนปริมาณเงินสินเชื่อต่อผลิตภัณฑ์มวลรวมต่อ GDP ภาคอุตสาหกรรมและเงินกู้ยืม	623.46	607.56	597.93	598.28	469.42	844.85	513.91	678.26	793.49	584.02
PT 08 ร้อยละมูลค่าในราคาประเมินที่ดินต่อค่าจ้างแรงงาน (ร้อยละ)	18.76	19.74	20.80	23.26	24.93	10.78	11.13	12.38	14.12	15.79
PT 09 ร้อยละของครัวเรือนที่มีบ้านและที่ดินเป็นของตนเอง (ร้อยละ)* ****	81.42	82.21	81.28	83.11	82.47	86.94	82.89	77.60	80.00	75.93
PT 10 ร้อยละของครัวเรือนที่ประสบภัยพิบัติจากการเกิดภัยพิบัติ (ร้อยละ)* **	54.37	57.33	59.64	61.83	65.46	47.19	51.98	56.76	61.35	66.33
PT 11 สัมประสิทธิ์การกระจายรายได้* ****	0.403	0.415	0.421	0.427	0.432	0.399	0.416	0.433	0.450	0.467
ด้านสิ่งแวดล้อม (Planet)										
PN 01 อัตราการเปลี่ยนแปลงพื้นที่ป่าไม้ในจังหวัด (ร้อยละ)	0.01	0.03	0.12	0.42	0.10	-0.41	-0.31	-0.20	0.76	0.13
PN 02 สัดส่วนปริมาณขยะที่กำจัดถูกต้องต่อปริมาณขยะที่เกิดขึ้น (ร้อยละ)	20.06	20.30	29.46	22.46	18.80	29.80	26.97	26.91	22.06	18.80
PN 03 ร้อยละของครัวเรือนที่เข้าถึงน้ำประปา (ร้อยละ)* ****	15.87	16.15	16.44	16.53	16.81	20.75	20.74	20.72	20.82	20.81
PN 04 ร้อยละของประชากรที่ประสบอุทกภัย (ร้อยละ)* ****	0.00	0.00	0.78	0.18	1.31	0.93	0.00	13.89	0.08	6.56
PN 05 ร้อยละของประชากรที่ประสบภัยแล้ง (ร้อยละ)* ****	0.02	0.00	0.00	0.00	0.00	0.09	8.61	0.00	0.00	0.00
ด้านสันติภาพและยุติธรรม (Peace)										
PC 01 การจัดการคดีชี้วัด ร้อยละ และคดีประหารชีวิตต่อหัว (ต่อแสนคน)*	88.04	113.49	105.28	95.67	80.86	87.75	75.14	66.07	81.04	68.73
PC 02 จำนวนของประชากรในเรือนจำ (ต่อแสนคน)*	437.20	379.07	446.13	508.66	502.87	318.76	263.40	292.53	385.26	442.13
PC 03 จำนวนเจ้าหน้าที่ตำรวจ (ต่อแสนคน)	271.52	279.12	276.83	267.98	268.05	220.04	227.58	246.78	225.53	215.60
PC 04 อัตราการฆ่าตัวตาย (ต่อแสนคน)*	6.67	6.32	6.16	6.39	7.08	9.14	8.66	5.17	6.86	8.57
PC 05 จำนวนผู้ถูกกักขังต่ออัตราการพิพากษาในคดีส่วนของประชากรในเรือนจำ (ร้อยละ)*	17.82	20.65	19.94	17.71	16.52	16.53	20.05	23.52	17.69	14.91
ด้านความเป็นหุ้นส่วนพัฒนา (Partnership)										
PS 01 ร้อยละของประชากรที่เข้าเป็นสมาชิก (ร้อยละ)	32.73	41.27	46.82	50.80	60.75	31.83	38.78	43.38	47.03	52.38
PS 02 ร้อยละของพื้นที่ที่ได้รับการจัดสรรที่ดินรวมในเขตเทศบาลและในเขตเทศบาล	12.19	11.81	11.77	11.02	11.56	8.87	8.77	8.82	8.58	8.52
PS 03 ความสามารถในการเข้าถึงข้อมูลข่าวสารของจังหวัด (ร้อยละ)	92.15	85.72	81.56	70.14	71.87	73.44	76.95	66.40	81.85	79.35
PS 04 สัดส่วนองค์กรชุมชนต่อประชากรทั้งหมด (ส่วนหมตช.)****	110.15	109.62	127.39	129.32	142.82	364.79	383.02	241.77	243.61	182.10

ที่มา : ตัวชี้วัดการพัฒนาระดับจังหวัดและกลุ่มจังหวัด เดือนกรกฎาคม ปี 2564 ของสำนักงานสภาพัฒนาการเศรษฐกิจและสังคมแห่งชาติ

คำอธิบายข้อมูล (Metadata)

คำอธิบายข้อมูลหรือเมทาดาทาสำหรับชุดข้อมูลภาครัฐ (Metadata Standard)

ตารางที่ 1 คำอธิบายข้อมูลส่วนหลัก (Mandatory Metadata) สำหรับชุดข้อมูลภาครัฐ

No.	ชื่อรายการไทย	ชื่อทางเทคนิค	คำอธิบาย	ตัวเลือก / รูปแบบ	ตัวอย่าง	
1	ประเภทข้อมูล	data_type	ชุดข้อมูลนี้เป็นข้อมูลประเภทใด	Code (Character 1 digits) 1.ข้อมูลระเบียบ 2.ข้อมูลสถิติ 3.ข้อมูลภูมิสารสนเทศ เชิงพื้นที่ 4.ข้อมูลหลากหลาย ประเภท 5.ข้อมูลประเภทอื่น ๆ ระบุ...	1 = ข้อมูลระเบียบ	2 = ข้อมูลสถิติ
2	ชื่อชุดข้อมูล	title	ชื่อของชุดข้อมูลที่กำหนดโดยองค์กรที่รับผิดชอบข้อมูล	Text (150 Characters)	หน่วยงานในจังหวัดที่มีการจัดทำระบบบัญชีข้อมูลจังหวัดสุโขทัย	จำนวนกำลังแรงงานรวม
3	องค์กร	owner_org	ชื่อองค์กร, สำนักงานหรือหน่วยงานที่รับผิดชอบข้อมูล	Text (150 Characters)	สำนักงานสถิติจังหวัดสุโขทัย	สำนักงานสถิติแห่งชาติ
4	ชื่อผู้ติดต่อ	maintainer	ชื่อฝ่าย หรือกลุ่มงานที่ได้รับการมอบหมายให้รับผิดชอบข้อมูล	Text (150 Characters)	กลุ่มงานวิชาการสถิติและวางแผน	กองสถิติสังคม
5	อีเมลผู้ติดต่อ	maintainer_email	อีเมลกอง, องค์กร, สำนักงาน, หน่วยงาน หรือฝ่ายที่ได้รับการมอบหมายให้รับผิดชอบข้อมูล	Text (150 Characters)	skhothai@nso.go.th	slaborfs@nso.go.th
6	คำสำคัญ	tag_string	หัวข้อ คำ วลี หรือแท็ก (tag) ที่ใช้ระบุคำสำคัญในชุดข้อมูล	Text แยกแต่ละ keywords ด้วย “,” (comma) (200 Characters)	ชุดข้อมูล, ระบบบัญชีข้อมูล	แรงงาน, กำลังแรงงาน

ตารางที่ 1 คำอธิบายข้อมูลส่วนหลัก (Mandatory Metadata) สำหรับชุดข้อมูลภาครัฐ (ต่อ)

No.	ชื่อรายการไทย	ชื่อทางเทคนิค	คำอธิบาย	ตัวเลือก / รูปแบบ	ตัวอย่าง	
7	รายละเอียด	notes	คำอธิบายรายละเอียดที่สำคัญของชุดข้อมูลอย่างสั้น เช่น คำนิยามชุดข้อมูลเกี่ยวกับอะไรมีวิธีการจัดเก็บแบบใดกลุ่มเป้าหมายผู้ใช้งานข้อมูลเป็นใคร	Text (1,000 Characters)	จำนวนหน่วยงานในจังหวัดที่มีการจัดทำระบบบัญชีข้อมูลจังหวัดสุโขทัย	หมายถึง บุคคลทุกคนที่มี อายุ 15 ปี ขึ้นไปในสัปดาห์แห่งการสำรวจเป็นผู้อยู่ในกำลังแรงงานปัจจุบัน และเป็นผู้ถูกจัดจำแนกอยู่ในประเภทกำลังแรงงานที่รอฤดูกาล
8	วัตถุประสงค์	objective	อธิบายที่มาและวัตถุประสงค์ของการจัดทำชุดข้อมูล เช่น กฎหมายภารกิจ โครงการตามแผนยุทธศาสตร์ และเพื่อใช้ในการวิเคราะห์หรือตอบโจทย์ในประเด็นยุทธศาสตร์ในเรื่องใดที่ผู้ใช้ต้องการ	Code (Character 2 digits or more) 01.ยุทธศาสตร์ชาติ 02.แผนพัฒนาเศรษฐกิจ และสังคมแห่งชาติ 03.แผนความมั่นคง แห่งชาติ 04.แผนแม่บทภายใต้ยุทธศาสตร์ชาติ 05.แผนปฏิรูปประเทศ 06.แผนระดับที่ 3 (มติ ครม. 4 ธ.ค. 2560) 07.นโยบายรัฐบาล/ข้อสั่ง การนายกรัฐมนตรี 08.มติคณะรัฐมนตรี 09.เพื่อการให้บริการ ประชาชน 10.กฎหมายที่เกี่ยวข้อง 11.พันธกิจหน่วยงาน 12.ดัชนี/ตัวชี้วัดระดับ นานาชาติ 98.ไม่ทราบ 99.อื่น ๆ	แผนพัฒนาเศรษฐกิจและสังคมแห่งชาติ, พันธกิจหน่วยงาน	กฎกระทรวง, พันธกิจของสำนักงานสถิติแห่งชาติ

ตารางที่ 1 คำอธิบายข้อมูลส่วนหลัก (Mandatory Metadata) สำหรับชุดข้อมูลภาครัฐ (ต่อ)

No.	ชื่อรายการไทย	ชื่อทางเทคนิค	คำอธิบาย	ตัวเลือก / รูปแบบ	ตัวอย่าง	
9.1	หน่วยความถี่ของการปรับปรุงข้อมูล	update_frequency_unit	สำหรับข้อมูลระยะเป็น และข้อมูลภูมิสารสนเทศเชิงพื้นที่ : ความถี่ที่ข้อมูลในระบบคลังข้อมูลถูกปรับปรุง/เพิ่ม หรือเปลี่ยนแปลง สำหรับข้อมูลสถิติ: ความถี่ในการเผยแพร่ต่อผู้ใช้ข้อมูล	Code (1 Character) ปี, ครึ่งปี, ไตรมาส, เดือน, สัปดาห์, วัน, วันทำการ, ชั่วโมง, นาที, ตามเวลาจริง, ไม่มีการปรับปรุงหลังจากการจัดเก็บข้อมูล, อื่นๆ หรือ ไม่ทราบ	ปี	ปี
9.2	ค่าความถี่ของการปรับปรุงข้อมูล	update_frequency_interval	ใช้คุณสมบัตินี้ประกอบกับหน่วยความถี่ในการปรับปรุงข้อมูล ตัวอย่างเช่น ถ้าชุดข้อมูลมีการปรับปรุงทุก ๆ 2 ปี ท่านสามารถใส่ “2” สำหรับค่าความถี่ และ “รายปี” สำหรับหน่วยความถี่	Number หรือ เว้นว่างไว้	1	1
10	ขอบเขตเชิงภูมิศาสตร์หรือเชิงพื้นที่	geo_coverage	สำหรับข้อมูลระยะเป็น และข้อมูลภูมิสารสนเทศเชิงพื้นที่: มิติการจัดจำแนกข้อมูลพื้นที่ในระดับย่อยที่สุดในการจัดเก็บข้อมูล สำหรับข้อมูลสถิติ: มิติการจัดจำแนกข้อมูลพื้นที่ในระดับย่อยที่สุดในการนำเสนอข้อมูล	Code (Character 2 digits or more) ไม่มี, โลก, ทวีป/กลุ่มประเทศ ในทวีป, กลุ่มประเทศทางเศรษฐกิจ, ประเทศ, ภาค, จังหวัด, อำเภอ, ตำบล, หมู่บ้าน, เทศบาล/อบต., พิกัด, อื่น ๆ ระบุ... หรือ ไม่ทราบ	จังหวัด	จังหวัด
11	แหล่งที่มา	data_source	แหล่งที่มาของข้อมูลที่นำมาจัดทำชุดข้อมูล พร้อม หน่วยงานที่จัดทำ	Text (200 Characters)	โครงการระบบบัญชีข้อมูลภาครัฐ สำนักงานสถิติจังหวัด สุโขทัย	สำรวจภาวะการทำงานของประชากร (สำนักงานสถิติแห่งชาติ)

ตารางที่ 1 คำอธิบายข้อมูลส่วนหลัก (Mandatory Metadata) สำหรับชุดข้อมูลภาครัฐ (ต่อ)

No.	ชื่อรายการไทย	ชื่อทางเทคนิค	คำอธิบาย	ตัวเลือก / รูปแบบ	ตัวอย่าง	
12	รูปแบบการเก็บข้อมูล	data_format	รูปแบบของการจัดเก็บข้อมูล	Code (Character 2 digits or more) Database, CSV, XML, Image, Video, Audio, Text, JSON, HTML, XLS, PDF, RDF, NoSQL, Vector, Raster หรือ อื่น ๆ ระบุ...	CSV XLS	Database XLS text อื่น ๆ ระบุ SPSS
13	หมวดหมู่ข้อมูลตามธรรมชาติข้อมูลภาครัฐ	data_category	หมวดหมู่ข้อมูลตามธรรมชาติข้อมูลภาครัฐ	Code (Character 1 digits) 1.ข้อมูลสาธารณะ 2.ข้อมูลส่วนบุคคล 3.ข้อมูลความมั่นคง 4.ข้อมูลความลับทางราชการ	ข้อมูลสาธารณะ	ข้อมูลสาธารณะ
14	สัญญาอนุญาตให้ใช้ข้อมูล	license_id	สัญญาอนุญาตให้ใช้ข้อมูล ต้องสอดคล้องกับหมวดหมู่ข้อมูลตามธรรมชาติข้อมูลภาครัฐ	Code (Character 1 digits) 01. Creative Commons Attributions 02. Creative Commons Attribution ShareAlike 03. Creative Commons Non-Commercial (Any) 04. Open Data Common 05. GNU Free Documentation License 98. License not specified 99. Others License	Open Data Common	License not specified

คำอธิบายรายละเอียดตัวเลือก

สำหรับรายการคำอธิบายข้อมูลส่วนหลัก (Mandatory Metadata) สำหรับชุดข้อมูลภาครัฐ

รายการที่ 1 ประเภทข้อมูล (data_type)

Code List	รายการตัวเลือกเพื่อแสดงผล	คำอธิบาย	หมายเหตุ
1	ข้อมูลระเบียน	ข้อมูลระเบียน (Record) ที่จากระบบฐานข้อมูลทะเบียนหรือจากการบริหารงานของหน่วยงาน และที่ได้จากการสำมะโน/สำรวจด้วยตัวอย่าง รวมทั้ง Transaction Data ตัวอย่างเช่น รายการจดทะเบียนธุรกิจ และ รายการจดทะเบียนสรรพสามิต เป็นต้น	อ้างอิงจาก World Bank แบ่งประเภทข้อมูลของบัญชีข้อมูลออกเป็น Time Series, Microdata และ Geospatial (https://datacatalog.worldbank.org/) เพิ่มเติมจากมาตรฐาน Dublin core เพื่อการจัดเก็บและใช้ประโยชน์ ตามประเภทข้อมูล
2	ข้อมูลสถิติ	ข้อความหรือตัวเลขที่แสดงผลที่ประมวลจากข้อมูลที่เกี่ยวข้องรวบรวมได้	
3	ข้อมูลภูมิสารสนเทศเชิงพื้นที่	ข้อมูลหรือสารสนเทศที่มีความสัมพันธ์กับตำแหน่งในพื้นที่ เช่น แผนที่ ภาพถ่ายทางอากาศ และภาพถ่ายทาง	
4	ข้อมูลหลากหลายประเภท	ชุดข้อมูลที่รวบรวมมาจากข้อมูลหลากหลายประเภทมาจัดเป็นชุดข้อมูลตามความต้องการใช้งาน เช่น ชุดข้อมูลที่ประกอบด้วยข้อมูลระเบียน ข้อมูลสถิติข้อมูลภาพ เป็นต้น	
5	ข้อมูลประเภทอื่นๆ ระบุ...	ข้อมูลนอกเหนือจาก 4 ประเภทข้างต้น	

รายการที่ 8 วัตถุประสงค์ (objective)

Code List	รายการตัวเลือกเพื่อแสดงผล	คำอธิบาย	หมายเหตุ
01	ยุทธศาสตร์ชาติ	ยุทธศาสตร์ชาติตามกฎหมายว่าด้วยการจัดทำ ยุทธศาสตร์ชาติ ซึ่งเป็นเป้าหมายการพัฒนาประเทศ อย่างยั่งยืนตามหลักธรรมาภิบาลเพื่อใช้เป็นกรอบในการจัดทำแผนต่าง ๆ ให้สอดคล้องและบูรณาการกัน เพื่อให้เกิดเป็นพลังผลักดันร่วมกันไปสู่เป้าหมายดังกล่าว (รัฐธรรมนูญแห่งราชอาณาจักรไทย พ.ศ. 2560 หมวด 6 แผนนโยบายแห่งรัฐ มาตรา 65) (แผน ระดับที่ 1)	<p>- ตอบได้มากกว่า 1 ข้อ ให้สามารถระบุคำอธิบายรายละเอียดของแต่ละ ตัวเลือกได้</p> <p>- อ้างอิงจากระดับของแผน</p> <p>สำนักงานสภาพัฒนาการเศรษฐกิจและสังคมแห่งชาติ-เพิ่มเติมจากมาตรฐาน Dublin core เพื่อให้เห็นถึง วัตถุประสงค์ที่เฉพาะเจาะจง และประโยชน์ต่อการติดตาม ประเมินผลการดำเนินงานตามแผนระดับต่าง ๆ ของประเทศ เชื่อมโยงกับระบบ ติดตามและประเมินผล แห่งชาติ (eMENSOCR) ซึ่งเป็น หน้าที่ของหน่วยงานของรัฐทุกหน่วยในการรายงานผลการดำเนินการตามยุทธศาสตร์ชาติ - เพิ่มเติมในส่วนของคุณข้อมูล เพื่อการให้บริการประชาชน</p>
02	แผนพัฒนาเศรษฐกิจและสังคมแห่งชาติ	แผนสำหรับถ่ายทอดยุทธศาสตร์ชาติสู่กรอบและ แนวทางในการพัฒนาประเทศในแต่ละช่วงระยะเวลา 5 ปี (แผนระดับที่ 2)	
03	แผนความมั่นคงแห่งชาติ	นโยบายและแผนระดับชาติว่าด้วยความมั่นคง แห่งชาติ” ตามกฎหมายว่าด้วยความมั่นคงแห่งชาติ ซึ่งเป็นนโยบายและแผนหลักของชาติที่เป็นกรอบหรือทิศทางในการดำเนินการป้องกัน แจ่งเตือน แก้ไข หรือระงับยับยั้งภัยคุกคามเพื่อธำรงไว้ซึ่งความมั่นคง แห่งชาติ ปี (แผนระดับที่ 2)	
04	แผนแม่บทภายใต้ยุทธศาสตร์ชาติ	แผนแม่บทเพื่อบรรลุเป้าหมายตามที่กำหนดไว้ในยุทธศาสตร์ชาติ (พระราชบัญญัติการ จัดทำ ยุทธศาสตร์ชาติ พ.ศ. 2560 มาตรา 3 ปี (แผนระดับที่ 2)	
05	แผนปฏิรูปประเทศ	แผนและขั้นตอนการดำเนินการปฏิรูปประเทศตามพระราชบัญญัติแผนและขั้นตอนการดำเนินการปฏิรูปประเทศ พ.ศ. 2560 ปี (แผนระดับที่ 2)	
06	แผนระดับที่ 3 (มติ ครม. 4 ธ.ค. 2560)	แผนที่จัดทำขึ้นเพื่อสนับสนุนการดำเนินงานของแผน ระดับที่ 1 และแผนระดับที่ 2 ให้บรรลุเป้าหมายที่กำหนดไว้ หรือจัดทำขึ้นตามที่กฎหมายกำหนด หรือจัดทำขึ้นตามพันธกรณีหรืออนุสัญญาระหว่างประเทศ เช่น แผนปฏิบัตินโยบายของส่วนราชการ แผนปฏิบัติการด้านต่าง ๆ เพื่อถ่ายทอดเป้าหมายและตัวชี้วัดรวมถึงแนวทางการพัฒนาสู่การดำเนินงานของหน่วยงานอย่างเป็นระบบ	

รายการที่ 8 วัตถุประสงค์ (objective) (ต่อ)

Code List	รายการตัวเลือกเพื่อแสดงผล	คำอธิบาย	หมายเหตุ
07	นโยบายรัฐบาล/ข้อสั่ง การนายกรัฐมนตรี		- ตอบได้มากกว่า 1 ข้อ ให้สามารถระบุคำอธิบาย
08	มติคณะรัฐมนตรี	ผลการตัดสินใจร่วมกันของคณะรัฐมนตรีในการบริหารราชการแผ่นดินเรื่องต่าง ๆ ตามที่กำหนดไว้ในรัฐธรรมนูญกฎหมายและนโยบายของคณะรัฐมนตรี เช่น มติคณะรัฐมนตรีเกี่ยวกับการอนุมัติร่างกฎหมายการอนุมัติงบประมาณการแต่งตั้งโยกย้ายข้าราชการ การกำหนดระเบียบและแบบแผนในการปฏิบัติราชการ	รายละเอียดของแต่ละ ตัวเลือกได้ - อ้างอิงจากระดับของแผนสำนักงานสภาพัฒนาการเศรษฐกิจและสังคมแห่งชาติ-เพิ่มเติมจากมาตรฐาน Dublin core เพื่อให้เห็นถึง วัตถุประสงค์ที่เฉพาะเจาะจง และประโยชน์ต่อการติดตาม ประเมินผลการดำเนินงาน
09	เพื่อให้บริการ ประชาชน	ตาม พรบ. การอำนวยความสะดวกในการพิจารณา อนุญาตของทางราชการที่กำหนดให้หน่วยงานของรัฐกำหนดกระบวนการขั้นตอนและเวลาในการพิจารณาอนุญาตให้มีความชัดเจนซึ่งจะเป็นการอำนวยความสะดวกแก่ประชาชน	ตามแผนระดับต่าง ๆ ของประเทศเชื่อมโยงกับระบบ ติดตามและประเมินผล แห่งชาติ (eMENSCR) ซึ่งเป็น หน้าที่ของหน่วยงานของรัฐทุกหน่วยในการรายงานผลการดำเนินการตามยุทธศาสตร์
10	กฎหมายที่เกี่ยวข้อง		ชาติ - เพิ่มเติมในส่วนของชุด
11	พันธกิจหน่วยงาน		ข้อมูล เพื่อให้การให้บริการ
12	ดัชนี/ตัวชี้วัดระดับ นานาชาติ	ข้อมูลสำคัญที่แสดงสถานการณ์และแนวโน้มการพัฒนาของประเทศไทยโดยเปรียบเทียบกับประเทศ อื่น ๆ	ประชาชน
98	ไม่ทราบ		
99	อื่นๆ	วัตถุประสงค์อื่นๆ ซึ่งมิได้จัดประเภทไว้ในที่อื่น	

รายการที่ 9.1 หน่วยความถี่ของการปรับปรุง (update_frequency_unit)

Code List	รายการตัวเลือกเพื่อแสดงผล	คำอธิบาย	หมายเหตุ
A	ปี	-	- อ้างอิงจาก SDMX Cross-Domain Code Lists (https://sdmx.org/?page_id=3215) เนื่องจาก Dublin Core ไม่มีมาตรฐานสำหรับรายการตัวเลือกของหน่วยความถี่ นอกจากนี้ได้มีการนิยามรหัสเพิ่มเติมเพื่อสนับสนุนการใช้งานจริง
S	ครึ่งปี	-	
Q	ไตรมาส	-	
M	เดือน	-	
W	สัปดาห์	-	
D	วัน	-	
B	วันทำการ	-	
H	ชั่วโมง	-	
N	นาที	-	
R	ตามเวลาจริง	-	
O	ไม่มีการปรับปรุงหลังจากการจัดเก็บข้อมูล	-	
X	อื่นๆ ระบุ...	-	
U	ไม่ทราบ	-	- กรณีที่ชุดข้อมูลมาจากหลายแหล่งและมีความถี่ของการปรับปรุงแตกต่างกันให้เลือกความถี่การปรับปรุงข้อมูลที่บ่อยที่สุด

รายการที่ 10 ขอบเขตเชิงภูมิศาสตร์หรือเชิงพื้นที่ (geo_coverage)

Code List	รายการตัวเลือกเพื่อแสดงผล	คำอธิบาย	หมายเหตุ
00	ไม่มี		- ในระดับสากลอ้างอิงตาม Geographic Scope of Activity ของ UN Data Catalog Metadata http://undatacatalog.org/metadata - ในระดับประเทศอ้างอิงตามการแบ่งเขตการปกครองของกระทรวงมหาดไทยและสำนักงานสถิติแห่งชาติ
01	โลก		
02	ทวีป/กลุ่มประเทศ ในทวีป	ทวีป ได้แก่ แอฟริกา อเมริกา เอเชีย ยุโรป โอเชียเนีย และกลุ่มประเทศภายใต้ทวีปดังกล่าว	
03	กลุ่มประเทศทาง เศรษฐกิจ	กลุ่มตามระดับการพัฒนาทางเศรษฐกิจ ได้แก่ กลุ่มประเทศที่พัฒนาแล้วกลุ่มประเทศที่พัฒนาแล้วกำลังพัฒนากลุ่มประเทศที่มีระดับการพัฒนาต่ำที่สุดกลุ่มประเทศที่ไม่มีอาณาเขตติดทะเล (Landlocked developing countries) กลุ่มประเทศกำลังพัฒนาที่เป็นหมู่เกาะ (Small island developing states) รวมถึงการจัดกลุ่มประเทศในมิติอื่น ๆ เช่น OECD, ASEAN+3, OPEC ฯลฯ	
04	ประเทศ		
05	ภาค		
06	จังหวัด		
07	อำเภอ		
08	ตำบล		
09	หมู่บ้าน		
10	เทศบาล/อบต.	องค์การปกครองส่วนท้องถิ่น	
11	พิกัด	ค่าของตัวเลขที่ใช้อธิบายตำแหน่งของจุดบนระนาบหรือปริภูมิตัวอย่าง เช่น ระดับความสูงจาก น้ำทะเลก็เป็นพิกัดอย่างหนึ่งที่อธิบายตำแหน่ง ของจุดเหนือระดับพื้นผิวโลกโดยกำหนดพิกัด ละติจูดและลองจิจูด เป็นทศนิยม 6 หลัก	
99	อื่นๆ ระบุ...	ขอบเขตเชิงภูมิศาสตร์หรือเชิงพื้นที่ซึ่งมิได้จัดประเภทไว้ในที่อื่น เช่น กลุ่มจังหวัด เขต ปกครอง พิเศษ เขตพัฒนาการท่องเที่ยว เขตส่งเสริมพิเศษ เขตสาธารณสุข เขตพื้นที่การศึกษา เป็นต้น	
98	ไม่ทราบ		

รายการที่ 12 รูปแบบการเก็บข้อมูล (data_format)

Code List	รายการตัวเลือกเพื่อแสดงผล	คำอธิบาย	หมายเหตุ
01	Database	-	มาตรฐานรูปแบบการจัดเก็บข้อมูล โดย Dublin Core (DCMI Metadata Terms) ไม่ได้กำหนดตัวเลือกสำหรับรูปแบบการเก็บข้อมูล (Format) ที่ชัดเจน คณะผู้จัดทำจึงกำหนดตัวเลือกเหล่านี้ขึ้นโดยอ้างอิงจากรูปแบบไฟล์ที่ใช้กันอย่างแพร่หลายในปัจจุบันและประยุกต์ใช้บางรายการจากประเภทของ MIME (Internet Media Types) ที่ Dublin Core แนะนำเป็นแนวทาง ทั้งนี้ สามารถเลือกกรอกได้มากกว่า 1 ตัวเลือก
02	CSV	-	
03	XML	-	
04	Image	-	
05	Video	-	
06	Audio	-	
07	Text	-	
08	JSON	-	
09	HTML	-	
10	XLS	-	
11	PDF	-	
12	RDF	-	
13	NoSQL	-	
14	Vector	เช่น Shapefile SVG GML	
15	Raster	เช่น GeoTiff JPEG2000	
99	อื่นๆ ระบุ...	-	

รายการที่ 13 หมวดหมู่ข้อมูลตามธรรมชาติข้อมูลภาครัฐ (data_category)

Code List	รายการตัวเลือกเพื่อแสดงผล	คำอธิบาย	หมายเหตุ
1	ข้อมูลสาธารณะ	ข้อมูลที่สามารถเปิดเผยได้สามารถนำไปใช้ได้อย่างอิสระไม่ว่าจะเป็นข้อมูลข่าวสาร ข้อมูลส่วนบุคคลข้อมูลอิเล็กทรอนิกส์ เป็นต้น	อ้างอิงประกาศคณะกรรมการพัฒนา รัฐบาลดิจิทัล เรื่อง ธรรมชาติข้อมูล ภาครัฐ กรณีที่ชุดข้อมูลประกอบด้วย ข้อมูลมากกว่า 1 ประเภท ให้เลือก หมวดหมู่ธรรมชาติ ข้อมูลภาครัฐที่ต้อง ให้ความคุ้มครองสูงสุด
2	ข้อมูลส่วนบุคคล	ข้อมูลเกี่ยวกับบุคคลซึ่งทำให้สามารถระบุตัวบุคคลนั้นได้ไม่ว่าทางตรงหรือทางอ้อมแต่ไม่รวมถึงข้อมูลของผู้ถึงแก่กรรมโดยเฉพาะ (พ.ร.บ. คุ้มครองข้อมูลส่วนบุคคล พ.ศ. 2562)	
3	ข้อมูลความมั่นคง	ข้อมูลเกี่ยวกับความมั่นคงของรัฐที่ทำให้เกิดความสงบเรียบร้อยการมีเสถียรภาพความเป็นปึกแผ่นปลอดภัยจากภัยคุกคาม เป็นต้น	
4	ข้อมูลความลับทางราชการ	ข้อมูลที่อยู่ในความครอบครองหรือควบคุมดูแลของหน่วยงานของรัฐที่มีคำสั่งไม่ให้มีการเปิดเผย และมีการกำหนดชั้นความลับของข้อมูล	

รายการที่ 14 สัญญาอนุญาตให้ใช้ข้อมูล (right_of_usage)

Code List	รายการตัวเลือกเพื่อแสดงผล	คำอธิบาย	หมายเหตุ
01	Creative Commons Attributions	อนุญาตให้ผู้อื่นสามารถนำผลงานไปใช้ทำซ้ำ แจกจ่าย หรือดัดแปลงงานนั้นได้ แต่ต้องให้เครดิตที่มาของเจ้าของผลงาน ซึ่งหากต้องการใช้ผลงานนั้นโดยไม่ให้เครดิตที่มาชื่อเจ้าของผลงาน กำกับจะต้องทำการขออนุญาตเจ้าของผลงานก่อน	สำนักงานพัฒนารัฐบาลดิจิทัล (องค์การมหาชน) หรือสพร.ที่อ้างอิงตามหมวดหมู่ข้อมูลตาม ธรรมชาติของข้อมูลภาครัฐชื่อทางเทคนิค อ้างอิงจาก - http://opendefinition.org/licenses/ - https://licenses.opendefinition.org/licenses/groups/ckan.json - https://docs.ckan.org/en/ckan2.7.3/maintaining/configuration.html - https://creativecommons.org/
02	Creative Commons Attribution Share-Alike	อนุญาตให้ผู้อื่นสามารถนำผลงานไปใช้ทำซ้ำ แจกจ่ายหรือดัดแปลงงานนั้นได้ แต่ผลงานที่ดัดแปลงนั้นจะต้องกำกับด้วยสัญญาอนุญาตเงื่อนไขเดียวกันกับต้นฉบับ เว้นแต่จะได้รับอนุญาตจากเจ้าของผลงานก่อน	
03	Creative Commons Non-Commercial (Any)	อนุญาตให้ผู้อื่นสามารถนำผลงานไปใช้ทำซ้ำ แจกจ่ายหรือดัดแปลงงานนั้นได้แต่ต้องไม่ใช่เพื่อการค้า เว้นแต่จะได้รับอนุญาตจากเจ้าของผลงานก่อน	
04	Open Data Common	อนุญาตให้ผู้อื่นสามารถนำผลงานไปใช้ทำซ้ำ แจกจ่ายหรือดัดแปลงงานนั้นได้โดยไม่มีข้อจำกัด ยกเว้น บางครั้งต้องให้เครดิตที่มาของเจ้าของผลงานและได้รับอนุญาตจากเจ้าของผลงานก่อน หากมีการร้องขอ	
05	GNU Free Documentation License	มีลักษณะเปิดกว้าง หรือเรียกว่า copy left โดยให้ผู้อื่นสามารถนำข้อมูลส่วนใดส่วนหนึ่งหรือทั้งหมดไปใช้ได้ฟรีโดยมีเงื่อนไขว่าผลงานที่สร้างใหม่ต้องใช้สัญญาอนุญาตเอกสารเสรีของกนูเช่นกัน ผลงานที่สร้างใหม่นั้นสามารถใช้ในเชิงพาณิชย์ได้ แต่ถ้ามีการขายเป็นจำนวนมากจะมีเงื่อนไขอื่นเพิ่มเติมเข้ามาสัญญาอนุญาตเอกสารเสรีของกนูครอบคลุมสำหรับ คู่มือ คอมพิวเตอร์ ตำรา และแหล่งอ้างอิงอื่นทั้งในการเรียนการสอนและการทำงาน	
98	License not specified	ไม่สามารถระบุสัญญาอนุญาตได้	
99	Others License	สัญญาอนุญาตให้ใช้ข้อมูลอื่นๆ เช่น Attribution, Non-Commercial, Not open, Open และ Public Domain เป็นต้น	

รายการคำอธิบายข้อมูลส่วนที่เป็นทางเลือก (Optional Metadata)

ตารางที่ 2 รายการคำอธิบายข้อมูลส่วนที่เป็นทางเลือก (Optional Metadata) สำหรับชุดข้อมูลภาครัฐ : **ประเภทข้อมูลระเบียบ**

No.	ชื่อรายการไทย	ชื่อทางเทคนิค	คำอธิบาย	ตัวเลือก / รูปแบบ
15	เงื่อนไขในการเข้าถึงข้อมูล	accessible_condition	เงื่อนไขเพื่อให้สามารถเข้าถึงหรือใช้ข้อมูลได้ ในกรณีที่เลือกหมวดหมู่ข้อมูลตามธรรมชาติข้อมูลภาครัฐในรายการที่ 13 เป็นข้อมูลความมั่นคง ข้อมูลความลับทางราชการ ข้อมูลส่วนบุคคล	ในกรณีรายการที่ 13 เป็นข้อมูลสาธารณะ กำหนดเป็นค่า “ไม่มี” ในกรณีที่รายการที่ 13 ไม่ใช่ข้อมูลสาธารณะ กำหนดเป็นค่า “มี” พร้อมระบุเงื่อนไขในการเข้าถึงข้อมูล
16	วันที่เริ่มต้นสร้าง	created_date	วัน เดือน ปี ที่เริ่มต้นสร้างหรือจัดทำข้อมูล โดยระบบสร้างขึ้นอัตโนมัติ หรือดึงข้อมูลจากฐานข้อมูล	DATE: YYYY-MM-DD ในรูปแบบปี พ.ศ.
17	วันที่ปรับปรุงข้อมูลล่าสุด	last_updated_date	วัน เดือน ปี ที่ปรับปรุงหรือเผยแพร่ข้อมูลล่าสุด โดยระบบสร้างขึ้นอัตโนมัติ หรือดึงข้อมูลจากฐานข้อมูล	DATE: YYYY-MM-DD ในรูปแบบปี พ.ศ.
18	URL	url	URL ที่สามารถเข้าถึงชุดข้อมูลได้	Text โดยมีชื่อ Domain ที่เป็นทางการ
19	ผู้สนับสนุนหรือผู้ร่วมดำเนินการ	data_support	องค์กรสนับสนุนหรือร่วมดำเนินการ นอกเหนือจากองค์กรที่รับผิดชอบข้อมูล	Code (Character 1 digits (0-9)) ดูรายละเอียด “ภาคผนวก ข.”
20	หน่วยที่ย่อยที่สุดของการจัดเก็บข้อมูล	data_collect	หน่วยที่ย่อยที่สุดของการจัดเก็บข้อมูล เช่น บุคคล สถานประกอบการ ประเทศ	Code (Character 2 digits (0-9)) ดูรายละเอียด “ภาคผนวก ข.”
21	ภาษาที่ใช้	data_language	ภาษาที่ใช้ในชุดข้อมูล เช่น ภาษาไทย ภาษาอังกฤษ ภาษาจีน ภาษาญี่ปุ่น	Code (Character 2 digits (0-9)) ดูรายละเอียด “ภาคผนวก ข.”
22	ชุดข้อมูลที่มีคุณค่าสูง	high_value_dataset	ชุดข้อมูลที่มีคุณค่าสูง โดยหน่วยงานที่นำเข้าข้อมูลไม่ต้องการ	BOOLEAN (เป็น และ ไม่เป็น)
23	ข้อมูลอ้างอิง	reference_data	ข้อมูลอ้างอิง โดยหน่วยงานที่นำเข้าข้อมูลไม่ต้องการ	BOOLEAN (เป็น และ ไม่เป็น)

ตารางที่ 3 รายการคำอธิบายข้อมูลส่วนที่เป็นทางเลือก (Optional Metadata) สำหรับชุดข้อมูลภาครัฐ : **ประเภทข้อมูลสถิติ**

No.	ชื่อรายการไทย	ชื่อทางเทคนิค	คำอธิบาย	ตัวเลือก / รูปแบบ
15	เงื่อนไขในการเข้าถึงข้อมูล	accessible_condition	เงื่อนไขเพื่อให้สามารถเข้าถึงหรือใช้ข้อมูลได้ ในกรณีที่เลือกหมวดหมู่ข้อมูลตามธรรมชาติข้อมูลภาครัฐในรายการที่ 13 เป็นข้อมูลความมั่นคง ข้อมูลความลับทางราชการ ข้อมูลส่วนบุคคล	ในกรณีรายการที่ 13 เป็นข้อมูลสาธารณะ กำหนดเป็นค่า “ไม่มี” ในกรณีที่รายการที่ 13 ไม่ใช่ข้อมูลสาธารณะ กำหนดเป็นค่า “มี” พร้อมระบุเงื่อนไขในการเข้าถึงข้อมูล
16	ปีข้อมูล que เริ่มต้นจัดทำ	first_year_of_data	ปีข้อมูล que เริ่มต้นจัดทำ ในกรณีความถี่ในการจัดทำมากกว่าปีละครั้ง ให้ระบุ วันที่หรือเดือนหรือไตรมาสที่เริ่มต้นจัดทำ เช่น มี.ค./2540	DATE: YYYY-MM-DD โดยในกรณีที่ไม่สามารถระบุวัน หรือเดือน ให้แสดงเฉพาะปี (ในรูปแบบปี พ.ศ.) หรือเดือนที่เลือก
17	ปีข้อมูลล่าสุดที่เผยแพร่	last_year_of_data	ปีข้อมูลล่าสุดที่เผยแพร่ ในกรณีที่ความถี่ในการเผยแพร่มากกว่าปีละครั้ง ให้ระบุ วันที่หรือเดือนหรือไตรมาสล่าสุดที่เผยแพร่ เช่น มี.ค./2562	DATE: YYYY-MM-DD โดยในกรณีที่ไม่สามารถระบุวัน หรือเดือน ให้แสดงเฉพาะปี (ในรูปแบบปี พ.ศ.) หรือเดือนที่เลือก
18	วันที่กำหนดเผยแพร่ข้อมูล	data_release_calendar	แสดงกำหนดการเผยแพร่วัน เดือน ปี หรือในกรณีที่ สามารถระบุเป็นชั่วโมงหรือนาทีได้ให้ระบุ ทั้งนี้ขึ้นกับลักษณะของสถิติทางการ	DATETIME: YYYY-MM-DD-hh-mm ในกรณีกำหนดการเผยแพร่เป็น ปี-เดือน-วัน-ชั่วโมง-นาที หากสามารถระบุได้ชัดเจน หรือ ระบุ..... ในกรณีที่ไม่สามารถกำหนดเป็นวันเวลาที่ชัดเจน เช่น ทุกวันที่ 3 ของเดือน หรือ เวลา 9.00 น. ของวันที่ 1 ของทุกเดือน เป็นต้น
19	วันที่ปรับปรุงข้อมูลล่าสุด	last_updated_date	วัน เดือน ปี ที่ปรับปรุงหรือเผยแพร่ข้อมูลล่าสุด โดยระบบสร้างขึ้นอัตโนมัติ หรือดึงข้อมูลจากฐานข้อมูล	DATE: YYYY-MM-DD ในรูปแบบปี พ.ศ.
20	การจัดจำแนก	disaggregation	การจัดจำแนกที่ใช้ในการจัดทำสถิติทางการ เช่น เพศ อายุ ศาสนา ระดับการศึกษา อาชีพ ประเทศ	Code (Character 2 digits (0-9)) ดูรายละเอียด “ภาคผนวก ข.”

ตารางที่ 3 รายการคำอธิบายข้อมูลส่วนที่เป็นทางเลือก (Optional Metadata) สำหรับชุดข้อมูลภาครัฐ : **ประเภทข้อมูลสถิติ** (ต่อ)

No.	ชื่อรายการไทย	ชื่อทางเทคนิค	คำอธิบาย	ตัวเลือก / รูปแบบ
21	หน่วยวัด	unit_of_measure	หน่วยนับจำนวน เช่น บาท ไร่ ครัวเรือน คน คดี ขึ้น อัน เครื่อง งาน กิโลกรัม กิโลเมตร ต่อประชากร 1,000 คน หรือไม่มีหน่วยในกรณีที่เป็นดัชนี	Text (100 Characters)
22	หน่วยตัวคูณ	unit_of_multiplier	ตัวคูณของหน่วยวัด เช่น ข้อมูลมูลค่าการลงทุน หน่วย: ล้านบาท หน่วยวัดคือ บาท หน่วยตัวคูณคือ 1 ล้าน	Code (Character 2 digits (0-9)) ดูรายละเอียด “ภาคผนวก ข.”
23	วิธีการคำนวณ	calculation_method	วิธีการคำนวณหรือสูตรในการคำนวณที่ใช้ในการจัดทำ สถิติหรือตัวชี้วัด	Text (500 Characters)
24	มาตรฐานการจัดทำข้อมูล	standard	มาตรฐานต่าง ๆ ทั้งที่เป็นมาตรฐานสากลและมาตรฐาน ในประเทศที่นำมาใช้อ้างอิงในการจัดทำสถิติทางการทั้ง วิธีการจัดทำ รหัส การเผยแพร่ เช่น มาตรฐานการ จัดทำตามSNA, มาตรฐาน ISO, มาตรฐานรหัสTSIC, มาตรฐานรหัสHS มาตรฐานการเผยแพร่ SDDS	Text (200 Characters)
25	URL	url	URL ที่สามารถเข้าถึงชุดข้อมูลได้	ใช้คำอธิบายข้อมูลส่วนที่เป็นทางเลือก (Optional Metadata) สำหรับชุดข้อมูล ภาครัฐ: ประเภทข้อมูลระเบียบ ในรายการ ที่ 18 URL
26	ภาษาที่ใช้	data_language	ภาษาที่ใช้ในชุดข้อมูล เช่น ภาษาไทย ภาษาอังกฤษ ภาษาจีน ภาษาญี่ปุ่น	ใช้คำอธิบายข้อมูลส่วนที่เป็นทางเลือก (Optional Metadata) สำหรับชุดข้อมูล ภาครัฐ: ประเภทข้อมูลระเบียบ ในรายการ ที่ 21 ภาษาที่ใช้
27	สถิติทางการ	official_statistics	ข้อความ หรือตัวเลขที่เป็นตัวแทนแสดงถึงคุณลักษณะ ของสิ่งต่าง ๆ ในประเทศ ที่ประมวลตามความเป็นจริง จากข้อมูลที่เก็บรวบรวมได้ตามหลักวิชาการทางสถิติ และเป็นสถิติที่มีความสำคัญต่อการใช้ในการกำหนด นโยบายเพื่อการพัฒนาประเทศ โดยหน่วยงานที่นำเข้า ข้อมูลไม่ต้องกรอก	Boolean (ใช่ และ ไม่ใช่)

ตารางที่ 4 คำอธิบายข้อมูลส่วนที่เป็นทางเลือก (Optional Metadata) สำหรับชุดข้อมูลภาครัฐ : [ประเภทข้อมูลภูมิศาสตร์สารสนเทศ](#)

No.	ชื่อรายการภาษาไทย	ชื่อรายการทางเทคนิค	คำอธิบาย	ตัวเลือก/รูปแบบ
15	เงื่อนไขในการเข้าถึงข้อมูล	accessible_condition	เงื่อนไขเพื่อให้สามารถเข้าถึงหรือใช้ข้อมูลได้ ในกรณี ที่เลือกหมวดหมู่ข้อมูลตามธรรมชาติของข้อมูลภาครัฐ ในรายการที่ 13 เป็นข้อมูลความมั่นคง ข้อมูล ความลับทางราชการ ข้อมูลส่วนบุคคล	ในกรณีรายการที่ 13 เป็นข้อมูลสาธารณะ กำหนดเป็นค่า “ไม่มี” ในกรณีที่รายการที่ 13 ไม่ใช่ข้อมูล สาธารณะ กำหนดเป็นค่า “มี” พร้อมระบุ เงื่อนไขในการเข้าถึงข้อมูล
16	ชุดข้อมูลภูมิศาสตร์	geographic_data_set	ชุดข้อมูลภูมิศาสตร์จำแนกเป็นลักษณะเฉพาะด้าน ต่าง ๆ ของชั้นข้อมูลโดยแบ่งออกเป็น 13 ชุดข้อมูล ตามข้อกำหนดของมาตรฐาน โครงสร้าง เนื้อหา คุณลักษณะ คุณภาพของชุดข้อมูลภูมิศาสตร์พื้นฐาน (Fundamental Geographic Data Set : FGDS)	Code (Character 2 digits (0-9)) ดูรายละเอียด “ภาคผนวก ข”
17	มาตราส่วน	equivalent_scale	แสดงอัตราส่วนเปรียบเทียบระหว่างระยะทางที่วัดได้ บนแผนที่ 1 หน่วยกับระยะทางที่วัดได้จริงบนภูมิ ประเทศ	Code (Character 1 digits (0-9)) ดูรายละเอียด “ภาคผนวก ข”
18.1	ค่าพิกัดกรอบพื้นที่ด้านทิศ ตะวันตก	west_bound_longitude	เส้นรอยตัดระหว่างผิวโลกกับพื้นราบที่ตั้งฉากกับแกน ขั้วโลกเหนือ รอยตัดนี้จะเป็นวงกลมที่ขนานกับเส้น ศูนย์สูตร ค่าลองจิจูดนับออกจากเมริเดียนแรกไปทาง ตะวันตก โดยวัดไปตามเส้นศูนย์สูตร เป็นมุมที่ ศูนย์กลางโลก	Text (20 Characters)
18.2	ค่าพิกัดกรอบพื้นที่ด้านทิศ ตะวันออก	east_bound_longitude	เส้นรอยตัดระหว่างผิวโลกกับพื้นราบที่ตั้งฉากกับแกน ขั้วโลกเหนือ รอยตัดนี้จะเป็นวงกลมที่ขนานกับเส้น ศูนย์สูตร ค่าลองจิจูดนับออกจากเมริเดียนแรกไปทาง ตะวันออก โดยวัดไปตามเส้นศูนย์สูตร เป็นมุมที่ ศูนย์กลางโลก	Text (20 Characters)

ตารางที่ 4 คำอธิบายข้อมูลส่วนที่เป็นทางเลือก (Optional Metadata) สำหรับชุดข้อมูลภาครัฐ : [ประเภทข้อมูลภูมิศาสตร์สารสนเทศ](#) (ต่อ)

No.	ชื่อรายการภาษาไทย	ชื่อรายการทางเทคนิค	คำอธิบาย	ตัวเลือก/รูปแบบ
18.3	ค่าพิกัดกรอบพื้นที่ด้านทิศเหนือ	north_bound_longitude	เส้นรอยตัดระหว่างผิวโลกกับพื้นราบที่ตั้งฉากกับแกนขั้วโลกเหนือ รอยตัดนี้จะเป็นวงกลมที่ขนานกับเส้นศูนย์สูตร ค่าของละติจูดนับออกจากเส้นศูนย์สูตรไปทางขั้วโลกเหนือ โดยวัดไปตามเส้นเมริเดียน เป็นมุมที่ศูนย์กลางของโลก	Text (20 Characters)
18.4	ค่าพิกัดกรอบพื้นที่ด้านทิศใต้	south_bound_longitude	เส้นรอยตัดระหว่างผิวโลกกับพื้นราบที่ตั้งฉากกับแกนขั้วโลกใต้ รอยตัดนี้จะเป็นวงกลมที่ขนานกับเส้นศูนย์สูตร ค่าของละติจูดนับออกจากเส้นศูนย์สูตรไปทางขั้วโลกใต้ โดยวัดไปตามเส้นเมริเดียน เป็นมุมที่ศูนย์กลางของโลก	Text (20 Characters)
19	ความถูกต้องของตำแหน่ง	positional_accuracy	มีการควบคุมความถูกต้องของข้อมูล เช่น การวัดความถูกต้องของตำแหน่งทางราบด้วยค่า $Accuracy_{H(CE95)}$ ของข้อมูล FGDS ของชั้นข้อมูล และ/หรือ การวัดความถูกต้องเชิงตำแหน่งทางราบด้วย RMSEH ของข้อมูล FGDS ของชั้นข้อมูล	Text (100 Characters) กรณีที่มีการควบคุมความคลาดเคลื่อนของข้อมูล กำหนดเป็นค่า “มี” พร้อมระบุวิธีการที่ใช้และค่าที่คำนวณได้ (ถ้ามี) ดูรายละเอียด “ภาคผนวก ข.” กรณีที่ไม่มีการควบคุมความคลาดเคลื่อนของข้อมูล กำหนดเป็นค่า “ไม่มี” การระบุความถูกต้องของตำแหน่งต้องสอดคล้องกับรายการที่ 16 ชุดข้อมูลภูมิศาสตร์ (geographic_data_set)
20	เวลาอ้างอิง	reference_period	แสดง วัน เดือน ปี ที่ใช้อ้างอิง/อธิบายข้อมูลภูมิสารสนเทศเชิงพื้นที่ เพื่อให้ทราบว่าภูมิสารสนเทศเชิงพื้นที่ที่รวบรวมได้เป็นของช่วงเวลาใดหรืออ้างอิงขณะใด หรือในกรณีที่สามารถระบุเป็นชั่วโมงหรือนาทีได้	DATETIME: YYYY-MM-DD-hh-mm ในกรณีกำหนดการเผยแพร่เป็น ปี-เดือน-วัน-ชั่วโมง-นาที่ หากสามารถระบุได้ชัดเจนหรือ ระบุ.....

ตารางที่ 4 คำอธิบายข้อมูลส่วนที่เป็นทางเลือก (Optional Metadata) สำหรับชุดข้อมูลภาครัฐ : [ประเภทข้อมูลภูมิศาสตร์สารสนเทศ](#) (ต่อ)

No.	ชื่อรายการภาษาไทย	ชื่อรายการทางเทคนิค	คำอธิบาย	ตัวเลือก/รูปแบบ
			ให้ระบุ ทั้งนี้ขึ้นกับลักษณะของข้อมูล เช่น วันสุดท้ายของเดือน สัปดาห์แรกของเดือนปีปฏิทิน	ในกรณีที่ไม่สามารถกำหนดเป็นวันเวลาที่ชัดเจน เช่น ทุกวันที่ 3 ของเดือน หรือ เวลา 9.00 น. ของวันที่ 1 ของทุกเดือน เป็นต้น
21	วันที่ปรับปรุงข้อมูลล่าสุด	last_updated_date	วัน เดือน ปี ที่ปรับปรุงหรือเผยแพร่ข้อมูลล่าสุด โดยระบบสร้างขึ้นอัตโนมัติ หรือดึงข้อมูลจากฐานข้อมูล	DATE: YYYY-MM-DD ในรูปแบบปี พ.ศ.
22	วันที่กำหนดเผยแพร่ข้อมูล	data_release_calendar	แสดงกำหนดการเผยแพร่วัน เดือน ปี หรือในกรณีที่ สามารถระบุเป็นชั่วโมงหรือนาทีได้ให้ระบุ ทั้งนี้ขึ้นกับลักษณะของข้อมูล	DATETIME: YYYY-MM-DD-hh-mm ในกรณีกำหนดการเผยแพร่เป็น ปี-เดือน-วัน-ชั่วโมง-นาที หากสามารถระบุได้ชัดเจน หรือ ระบุ..... ในกรณีที่ไม่สามารถกำหนดเป็นวันเวลาที่ชัดเจน เช่น ทุกวันที่ 3 ของเดือนหรือเวลา 9.00 น. ของวันที่ 1 ของทุกเดือน เป็นต้น
23	วันที่เผยแพร่ข้อมูล	data_release_date	แสดง วัน เดือน ปี ที่มีการเผยแพร่ข้อมูลหรือในกรณีที่ สามารถระบุเป็นชั่วโมงหรือนาทีได้ให้ระบุ ทั้งนี้ขึ้นกับลักษณะของภูมิสารสนเทศเชิงพื้นที่	DATETIME: YYYY-MM-DD-hh-mm ในกรณีที่เผยแพร่เป็น ปี-เดือน-วัน-ชั่วโมง-นาที หากสามารถระบุได้ชัดเจน หรือ ระบุ..... ในกรณีที่ไม่สามารถกำหนดเป็นวันเวลาที่ชัดเจน เช่น ทุกวันที่ 3 ของเดือน หรือ เวลา 9.00 น. ของวันที่ 1 ของทุกเดือน เป็นต้น
24	URL	url	URL ที่สามารถเข้าถึงชุดข้อมูลได้	Text (100 Characters)
25	ภาษาที่ใช้	data_language	ภาษาที่ใช้ในชุดข้อมูล เช่น ภาษาไทย ภาษาอังกฤษ ภาษาจีน ภาษาญี่ปุ่น	Code (Character 2 digits (0-9)) ดูรายละเอียด “ภาคผนวก ข”

ตารางที่ 5 รายการพจนานุกรมข้อมูล (Data Dictionary)

No.	ชื่อรายการ	คำอธิบาย	ตัวเลือก / รูปแบบ
1	Name	ชื่อตัวแปรข้อมูล	Text
2	Data Type	ชนิดของตัวแปรข้อมูล	เลือกใช้ตัวอย่างกลุ่มของชนิดข้อมูลสำหรับ Data Dictionary จากแหล่งต่าง ๆ เช่น MariaDB Data Types , Microsoft Access Data Types , JSON Data Types เป็นต้น
3	Description	คำอธิบายตัวแปรข้อมูล	Text
4	Required	ข้อมูลไม่สามารถเป็นค่าว่าง (null) ได้หรือไม่	สำหรับฐานข้อมูลเลือก YES / NO สำหรับชุดข้อมูลอื่น ๆ เลือก true / false
5	Example	แสดงข้อมูลจริงจากหนึ่งตัวอย่างข้อมูล (sample)	ขึ้นอยู่กับตัวอย่างข้อมูล

หมายเหตุ : รายการ 1 - 3 เป็นรายการแบบ Mandatory ที่หน่วยงานภาครัฐจำเป็นต้องจัดทำและระบุรายละเอียด

- 1) รายการชนิดข้อมูล (Data Type) สำหรับพจนานุกรมข้อมูล ที่ใช้อาจแตกต่างกันไปขึ้นอยู่กับรูปแบบการเก็บของข้อมูล และระบบการจัดการข้อมูลที่ใช้งานจริง ภายในแต่ละองค์กร คณะผู้จัดทำจึงไม่กำหนดมาตรฐานสำหรับตัวเลือกของชนิดข้อมูลนี้ แต่ผู้จัดทำ Data Dictionary สามารถศึกษาและเลือกใช้ตัวอย่างกลุ่มของชนิดข้อมูลจาก “ตัวเลือก / รูปแบบ”
- 2) รายการบ่งบอกว่าข้อมูลไม่สามารถเป็นค่าว่างได้หรือไม่ (Required) มีมาตรฐานการเลือกใช้อย่างแตกต่างกันไป ขึ้นอยู่กับรูปแบบการเก็บของข้อมูล และระบบการจัดการข้อมูลที่ใช้งานจริง คณะผู้จัดทำจึงกำหนดมาตรฐาน 2 ชุดตัวเลือก ตามปรากฏใน “ตัวเลือก / รูปแบบ”

คำอธิบายรายละเอียดตัวเลือก

สำหรับรายการคำอธิบายข้อมูลส่วนที่เป็นทางเลือก (Optional Metadata)

สำหรับชุดข้อมูลภาครัฐ : ประเภทข้อมูลระเบียบ

รายการที่ 19 ผู้สนับสนุนหรือผู้ร่วมดำเนินการ (data_support)

Code List	รายการตัวเลือกเพื่อแสดงผล	คำอธิบาย	หมายเหตุ
0	ไม่มี		เลือกรายการตัวเลือกพร้อมระบุ ชื่อองค์กร/หน่วยงาน/ผู้ให้การสนับสนุนหรือร่วมดำเนินการ ทั้งนี้ สามารถเลือกกรอกได้มากกว่า 1 ตัวเลือก
1	หน่วยงานของรัฐ	ส่วนราชการ รัฐวิสาหกิจ องค์กรมหาชน และหน่วยงานของรัฐรูปแบบใหม่ (ไม่รวมสถาบันการศึกษา)	
2	หน่วยงานเอกชน	หน่วยงานเอกชน (ไม่รวมสถาบันการศึกษา)	
3	หน่วยงาน/องค์กรระหว่างประเทศ		
4	มูลนิธิ/สมาคม		
5	สถาบันการศึกษา		
9	อื่น ๆ		

รายการที่ 20 หน่วยที่ย่อยที่สุดของการจัดเก็บข้อมูล (data_collect)

Code List	รายการตัวเลือกเพื่อแสดงผล	คำอธิบาย	หมายเหตุ
00	ไม่มี		รายการที่ 1-5 อ้างอิงหน่วยวิเคราะห์ทางสถิติ ของสำนักงานสถิติแห่งชาติ
01	บุคคล		
02	ครัวเรือน/ครอบครัว		
03	บ้าน/ที่อยู่อาศัย		
04	บริษัท/ห้างร้าน/สถานประกอบการ		
05	อาคาร/สิ่งปลูกสร้าง		
06	พื้นที่การเกษตร ประมง ป่าไม้		
07	สัตว์และพันธุ์พืช		
08	ขอบเขตเชิงภูมิศาสตร์หรือเชิงพื้นที่		
09	แหล่งน้ำ เช่น แม่น้ำ อ่างเก็บน้ำ		
10	เส้นทางการเดินทาง เช่น ถนน ทางรถไฟ		
98	ไม่ทราบ		
99	อื่น ๆ ระบุ		

รายการที่ 21 ภาษาที่ใช้ (data_language)

Code List	รายการตัวเลือกเพื่อแสดงผล	คำอธิบาย	หมายเหตุ
01	ไทย		- ตอบได้มากกว่า 1 ข้อ - อ้างอิงจากภาษาที่ใช้มากในประเทศไทย https://th.wikipedia.org/wiki/ภาษาที่ใช้ในประเทศไทย
02	อังกฤษ		
03	จีน		
04	มลายู		
05	พม่า		
06	ลาว		
07	เขมร		
08	ญี่ปุ่น		
09	เกาหลี		
10	ฝรั่งเศส		
11	เยอรมัน		
12	อารบิก		
98	ไม่ทราบ		
99	อื่น ๆ ระบุ		

คำอธิบายรายละเอียดตัวเลือก

สำหรับรายการคำอธิบายข้อมูลส่วนที่เป็นทางเลือก (Optional Metadata)

สำหรับชุดข้อมูลภาครัฐ : ประเภทข้อมูลสถิติ

รายการที่ 20 การจัดจำแนก (disaggregation)

Code List	รายการตัวเลือกเพื่อแสดงผล	คำอธิบาย	หมายเหตุ
00	ไม่มี		- สามารถตอบได้มากกว่า 1 คำตอบ - อ้างอิงจากการรวบรวมการจัดจำแนกที่ใช้มากในการจัดทำสถิติทางการ สำนักงานสถิติแห่งชาติ
01	เพศ		
02	อายุ/กลุ่มอายุ		
03	สถานภาพสมรส		
04	ศาสนา		
05	ระดับการศึกษา		
06	อาชีพ		
07	สถานภาพการทำงาน		
08	อุตสาหกรรม/ประเภทกิจการ		
09	รายได้		
10	ขอบเขตเชิงภูมิศาสตร์หรือเชิงพื้นที่		
11	ผลิตภัณฑ์		
98	ไม่ทราบ		
99	อื่น ๆ ระบุ	ข้อมูลจัดจำแนกด้วยมิติอื่น ๆ ซึ่งมีได้จัดประเภทไว้ในที่อื่น โดยสามารถระบุได้มากกว่า 1 การจัดจำแนกโดยใช้เครื่องหมาย “,” คั่นระหว่างการจัดจำแนก เช่น ประเภทค่าใช้จ่าย, ประเภทสวัสดิการ	

รายการที่ 22 หน่วยตัวคูณ (unit_of_multiplier)

Code List	รายการตัวเลือกเพื่อแสดงผล	คำอธิบาย	หมายเหตุ
00	หน่วย	Units หรือ 10^0	อ้างอิงตาม Code list for concept "Unit Multiplier" as written in SDMX cross-domain code list, Version 1.1
01	สิบ	Tens หรือ 10^1	
02	ร้อย	Hundreds หรือ 10^2	
03	พัน	Thousands หรือ 10^3	
04	หมื่น	Tens of thousands หรือ 10^4	
05	แสน	Hundreds of thousands หรือ 10^5	
06	ล้าน	Millions หรือ 10^6	
07	สิบล้าน	Tens of Millions หรือ 10^7	
08	ร้อยล้าน	Hundreds of Millions หรือ 10^8	
09	พันล้าน	Billions หรือ 10^9	
10	หมื่นล้าน	Tens of Billions หรือ 10^{10}	
11	แสนล้าน	Hundreds of Billions หรือ 10^{11}	
12	ล้านล้าน	Trillions หรือ 10^{12}	
98	ไม่ทราบ	-	
99	อื่น ๆ ระบุ	ข้อมูลจัดจำแนกด้วยมิติอื่น ๆ ซึ่งมีได้จัดประเภทไว้ในที่อื่น โดยสามารถระบุได้มากกว่า 1 การจัดจำแนกโดยใช้เครื่องหมาย "," คั่นระหว่างการจัดจำแนก เช่น ประเภทค่าใช้จ่าย, ประเภทสวัสดิการที่ได้รับ	

คำอธิบายรายละเอียดตัวเลือก

สำหรับรายการคำอธิบายข้อมูลส่วนที่เป็นทางเลือก (Optional Metadata)

สำหรับชุดข้อมูลภาครัฐ : ประเภทข้อมูลภูมิศาสตร์สารสนเทศ

รายการที่ 16 ชุดข้อมูลภูมิศาสตร์ (geographic_data_set)

Code list	รายการตัวเลือกเพื่อแสดงผล	คำอธิบาย	หมายเหตุ
01	ชั้นข้อมูลแปลงที่ดิน	ข้อมูลที่แสดงพื้นที่บนพื้นผิวโลกที่มีการถือครองโดยภาครัฐและเอกชน	อ้างอิงจาก Fundamental Geographic Data Set http://www.ngis.go.th/home/wp-content/uploads/2019/03/FundamentalGeographicDataSet_FGDS.pdf
02	ชั้นข้อมูลขอบเขตการปกครอง	ข้อมูลที่ประกอบด้วยรูปลักษณ์ทางภูมิศาสตร์ 4 รายการ ได้แก่ หมู่หลักเขตการปกครอง เส้นเขตการปกครอง พื้นที่การปกครอง และจุดแทนพื้นที่การปกครอง	
03	ชั้นข้อมูลเส้นทางคมนาคม	ชั้นข้อมูลที่เป็นสื่อกลางสำหรับการแลกเปลี่ยนและการใช้ประโยชน์ร่วมกันในงานด้านการคมนาคม ประกอบด้วยรูปลักษณ์ทางภูมิศาสตร์ 12 รายการ ได้แก่ ขอบถนน จุดคมนาคม ถนน สะพาน อุโมงค์และทางลอด จุดกลับรถ จุดทางแยก/จุดตัด เส้นทางรถไฟ จุดสนใจ เส้นทางเดินเรือ และข้อมูลอาณัติสัญญาณ	
04	ชั้นข้อมูลชุมชน/อาคาร	ชั้นข้อมูลที่ใช้จัดเก็บข้อมูลที่เกี่ยวข้องกับพื้นที่ที่มีการก่อสร้างโดยมนุษย์ ในรูปของโรงเรียน ร้าน หรือรูปแบบอื่นสำหรับการใช้สอยและมักมีคนอยู่เสมอ ประกอบด้วยรูปลักษณ์ทางภูมิศาสตร์ 4 รายการ คือ อาคาร สิ่งปลูกสร้าง สถานที่อ้างอิง และเขตชุมชน	
05	ชั้นข้อมูลป่าไม้	ชั้นข้อมูลป่าไม้ประกอบด้วย (1) พื้นที่ป่าไม้ตามกฎหมาย Legal forest area) ที่จัดเก็บในรูปพื้นที่รูปปิด (polygon) เพื่อแสดงขอบเขตพื้นที่ป่าไม้ตามกฎหมายที่ถูกประกาศจัดตั้งขึ้นภายใต้กฎหมายเฉพาะ ได้แก่ อุทยานแห่งชาติ เขตรักษาพันธุ์สัตว์ป่า และป่าสงวนแห่งชาติและ (2) พื้นที่ป่าไม้ตามสภาพ Existing Forest area) ที่จัดเก็บในรูปพื้นที่รูปปิดสำหรับแสดงขอบเขตการปกคลุมของป่าไม้ที่เกิดขึ้นเองในธรรมชาติหรือโดยมนุษย์สร้างขึ้น ซึ่งได้จากการวิเคราะห์และแปลตีความข้อมูลภาพถ่ายจากดาวเทียม ภาพถ่ายทางอากาศ หรือการสำรวจข้อมูลภาคสนาม	
06	ชั้นข้อมูลการใช้ประโยชน์ที่ดิน	ข้อมูลที่แสดงลักษณะของพื้นที่ที่มนุษย์เข้าไปครอบครองแล้วมีการจัดการเปลี่ยนแปลงพื้นที่ หรือมีการทำกิจกรรมต่าง ๆ เพื่อสนองความต้องการของมนุษย์ เช่น การใช้พื้นที่เป็นพื้นที่เกษตรกรรม พื้นที่กักเก็บน้ำ ใช้เป็นที่ตั้งบ้านเรือนที่อยู่อาศัย หรือเป็นที่ตั้งเขตอุตสาหกรรม	

รายการที่ 16 ชุดข้อมูลภูมิศาสตร์ (geographic_data_set) (ต่อ)

Code list	รายการตัวเลือกเพื่อแสดงผล	คำอธิบาย	หมายเหตุ
07	ชั้นข้อมูลแหล่งน้ำ	ข้อมูลที่แสดงบริเวณที่มีการสะสมของน้ำบนพื้นผิวโลก แบ่งได้สองประเภทตามการกำเนิดคือ แหล่งน้ำธรรมชาติ เช่น แม่น้ำ หนอง บึง และน้ำบาดาล เป็นต้น และแหล่งน้ำที่มนุษย์สร้างขึ้น เช่น อ่างเก็บน้ำ บ่อน้ำในไร่นา บ่อน้ำบาดาล และคลองชลประทาน เป็นต้น นอกจากนี้ยังสามารถแบ่งตามการเคลื่อนที่ของน้ำ เช่น แม่น้ำและคลอง กล่าวถึงแหล่งน้ำที่มีการไหลจากที่หนึ่งไปอีกที่หนึ่ง ในขณะที่ทะเลสาบ น้ำจะไม่มีไหลไปแหล่งอื่น แหล่งน้ำที่มีการสัจจะจะถูกเรียกว่าเส้นทางน้ำ ชั้นข้อมูลแหล่งน้ำประกอบด้วยสัญลักษณ์ทางภูมิศาสตร์ 3 กลุ่ม คือ 1.แหล่งน้ำธรรมชาติ 2.สิ่งก่อสร้างในลำน้ำ 3.แหล่งน้ำที่มนุษย์สร้างขึ้น	
08	ชั้นข้อมูลอุทกศาสตร์	ชั้นข้อมูลอุทกศาสตร์เป็นการนำข้อมูลที่อยู่ในทะเลและบนบกบางส่วน ทั้งในส่วนที่มนุษย์สร้างขึ้น เช่น ท่าเรือ หรือประการและเกิดขึ้นเองตามธรรมชาติ เช่น แนวโซดหิน สันดอน เป็นต้น มีวัตถุประสงค์ในการจัดทำเพื่อความปลอดภัยในการเดินเรือเพื่อสนับสนุนการพัฒนาประเทศในด้านการคมนาคมทางทะเล	
09	ชั้นข้อมูลหมวดหลักฐานแผนที่	ข้อมูลที่แสดงหมวดที่จัดสร้างขึ้นอย่างมั่นคง แข็งแรง และมีการรังวัดค่าพิกัดตำแหน่งที่มีความถูกต้องสูงชั้นข้อมูลหมวดหลักฐานแผนที่ประกอบด้วยสัญลักษณ์ทางภูมิศาสตร์ (geographic feature) 4 รายการ ได้แก่ หมวดหลักฐานทางราบ หมวดหลักฐานทางตั้ง หมวดหลักฐานสามมิติ และจุดบังคับภาพถ่าย โดยมีข้อมูลลักษณะประจำที่สำคัญคือ รหัสหมายเลขประจำหมวด คำอธิบายและภาพแผนที่ที่ตั้งของหมวด คำพิกัดของหมวด หน่วยงานที่รับผิดชอบ ระดับความถูกต้องของคำพิกัดหมวด และระดับชั้นงานของการสำรวจรังวัดหมวด นั้น	
10	ชั้นข้อมูลความสูงภูมิประเทศเชิงตัวเลข	ข้อมูลที่ใช้แสดงลักษณะความสูงภูมิประเทศเชิงเลขในพื้นที่แห่งหนึ่งโดยการบันทึกค่าระดับของกลุ่มของจุดที่มีระยะห่างระหว่างจุดคงที่ ครอบคลุมพื้นที่นั้น ๆ ลงในแฟ้มข้อมูลคอมพิวเตอร์	
11	ชั้นข้อมูลภาพแผนที่ภูมิประเทศ	ข้อมูลภาพ (image) ของแผนที่ภูมิประเทศมาตราส่วนหลักของประเทศไทย ที่มีแหล่งข้อมูลนำเข้าที่ได้มาตรฐานและครบถ้วนในรายละเอียดของแผนที่ภูมิประเทศ	

รายการที่ 16 ชุดข้อมูลภูมิศาสตร์ (geographic_data_set) (ต่อ)

Code list	รายการตัวเลือกเพื่อแสดงผล	คำอธิบาย	หมายเหตุ
12	ชั้นข้อมูลแผนที่ภาพถ่ายทางอากาศ	ภาพราสเตอร์ของภาพถ่ายทางอากาศที่ผ่านการกระบวนการตัดแก้ (rectified) ผลกระทบจากการถ่ายภาพเอียง (tilted) และความสูงของภูมิประเทศ (relief displacement) โดยอ้างอิงกับระบบพิกัดโลกเรียบร้อยแล้ว ซึ่งในที่นี้จะหมายถึงแผนที่ภาพถ่ายทางอากาศมาตราส่วน 1:4,000 1:10,000 1:25,000 1:50,000 1:250,000	
13	ชั้นข้อมูลภาพถ่ายดาวเทียมตัดแก้	ภาพราสเตอร์ของข้อมูลภาพถ่ายจากดาวเทียมที่ผ่านการกระบวนการตัดแก้ทางด้านตำแหน่ง (geometric rectification) แล้ว	

รายการที่ 17 มาตราส่วนของชุดข้อมูล (equivalent_scale)

Code List	รายการตัวเลือกเพื่อแสดงผล	คำอธิบาย	หมายเหตุ
01	1:4,000		อ้างอิงจาก Fundamental Geographic Data Set
02	1:10,000		
03	1:25,000		
04	1:50,000		
05	1:250,000		
99	อื่น ๆ ระบุ.....		

รายการข้อมูลสถิติทางการที่เกี่ยวข้องกับการพัฒนาในระดับจังหวัด (Metadata)

ยุทธศาสตร์ที่ 1 พัฒนาเศรษฐกิจ การท่องเที่ยวให้มีมาตรฐาน ยกระดับคุณภาพและการบริการและ
ผลิตภัณฑ์สร้างสรรค์มูลค่าสูง

ห่วงโซ่คุณค่า “พัฒนาโครงสร้างพื้นฐาน เชื่อมโยงการเดินทางท่องเที่ยว”

รายการคำอธิบายข้อมูลส่วนหลัก (Mandatory Metadata)	
รหัสชุดข้อมูลตามที่กำหนด	DataSet_11_01
1. ประเภทข้อมูล	ข้อมูลระเบียบ
2. ชื่อชุดข้อมูล	โครงการพัฒนาและปรับปรุงระบบสาธารณูปโภคและโครงสร้างพื้นฐาน ทั้งที่ซ่อมแซม ปรับปรุง และสร้างใหม่
3. องค์กร	สำนักงานจังหวัดสุโขทัย
4. ชื่อผู้ติดต่อ	กลุ่มงานยุทธศาสตร์และข้อมูลเพื่อการพัฒนาจังหวัด
5. อีเมลผู้ติดต่อ	Sukhothai@moi.go.th
6. คำสำคัญ	โครงการพัฒนา, ปรับปรุงระบบสาธารณูปโภค, โครงสร้างพื้นฐาน
7. รายละเอียด	จำนวนโครงการพัฒนาและปรับปรุงระบบสาธารณูปโภคและโครงสร้าง พื้นฐาน ทั้งที่ซ่อมแซม ปรับปรุง และสร้างใหม่
8. วัตถุประสงค์	เพื่อให้บริการประชาชน, พันธกิจหน่วยงาน
9.1 หน่วยความถี่ของการปรับปรุงข้อมูล	ปี
9.2 ค่าความถี่ของการปรับปรุงข้อมูล	1
10. ขอบเขตเชิงภูมิศาสตร์หรือเชิงพื้นที่	จังหวัด
11. แหล่งที่มา	โครงการพัฒนาและปรับปรุงระบบสาธารณูปโภคและโครงสร้างพื้นฐาน ทั้งที่ซ่อมแซม ปรับปรุง และสร้างใหม่ สำนักงานจังหวัดสุโขทัย
12. รูปแบบการเก็บข้อมูล	CSV,XLS
13. หมวดหมู่ข้อมูลตามธรรมชาติของข้อมูล ภาครัฐ	ข้อมูลสาธารณะ
14. สัญญาอนุญาตให้ใช้ข้อมูล	Open Data Common
รายการคำอธิบายข้อมูลส่วนที่เป็นทางเลือก (Optional Metadata)	
15. เงื่อนไขในการเข้าถึงข้อมูล	ไม่มี
16. ปีข้อมูลที่เริ่มต้นจัดทำ	2560
17. ปีข้อมูลล่าสุดที่เผยแพร่	2565
18. วันที่กำหนดเผยแพร่ข้อมูล	
19. วันที่ปรับปรุงข้อมูลล่าสุด	
20. การจัดจำแนก	ไม่ทราบ
21. หน่วยวัด	โครงการ
22. หน่วยตัวคูณ	หน่วย
23. วิธีการคำนวณ	ไม่มี
24. มาตรฐานการจัดทำข้อมูล	ไม่มี
25. URL	http://www.sukhothai.go.th/sukhothai/index.php/th
26. ภาษาที่ใช้	ไทย
27. สถิติทางการ	ไม่ใช่

ยุทธศาสตร์ที่ 1 พัฒนาเศรษฐกิจ การท่องเที่ยวให้มีมาตรฐาน ยกระดับคุณภาพและการบริการและ
ผลิตภัณฑ์สร้างสรรค์มูลค่าสูง
ห่วงโซ่คุณค่า “พัฒนาโครงสร้างพื้นฐาน เชื่อมโยงการเดินทางท่องเที่ยว”

รายการคำอธิบายข้อมูลส่วนหลัก (Mandatory Metadata)	
รหัสชุดข้อมูลตามที่กำหนด	DataSet_11_02
1. ประเภทข้อมูล	ข้อมูลสถิติ
2. ชื่อชุดข้อมูล	งบประมาณพัฒนาและปรับปรุงระบบสาธารณสุขปภและโครงสร้างพื้นฐาน ทั้งที่ซ่อมแซม ปรับปรุง และสร้างใหม่
3. องค์กร	สำนักงานจังหวัดสุโขทัย
4. ชื่อผู้ติดต่อ	กลุ่มงานยุทธศาสตร์และข้อมูลเพื่อการพัฒนาจังหวัด
5. อีเมลผู้ติดต่อ	Sukhothai@moi.go.th
6. คำสำคัญ	งบประมาณพัฒนา, งบประมาณปรับปรุงระบบสาธารณสุขปภ, งบโครงสร้างพื้นฐาน
7. รายละเอียด	จำนวนงบประมาณพัฒนาและปรับปรุงระบบสาธารณสุขปภและโครงสร้างพื้นฐาน ทั้งที่ซ่อมแซม ปรับปรุง และสร้างใหม่
8. วัตถุประสงค์	เพื่อให้บริการประชาชน, พันธกิจหน่วยงาน
9.1 หน่วยความถี่ของการปรับปรุงข้อมูล	ปี
9.2 ค่าความถี่ของการปรับปรุงข้อมูล	1
10. ขอบเขตเชิงภูมิศาสตร์หรือเชิงพื้นที่	จังหวัด
11. แหล่งที่มา	งบประมาณพัฒนาและปรับปรุงระบบสาธารณสุขปภและโครงสร้างพื้นฐาน ทั้งที่ซ่อมแซม ปรับปรุง และสร้างใหม่ สำนักงานจังหวัดสุโขทัย
12. รูปแบบการเก็บข้อมูล	CSV,XLS
13. หมวดหมู่ข้อมูลตามธรรมชาติของข้อมูล	ข้อมูลสาธารณะ
14. สัญญาอนุญาตให้ใช้ข้อมูล	Open Data Common
รายการคำอธิบายข้อมูลส่วนที่เป็นทางเลือก (Optional Metadata)	
15. เงื่อนไขในการเข้าถึงข้อมูล	ไม่มี
16. ปีข้อมูลที่เริ่มต้นจัดทำ	2560
17. ปีข้อมูลล่าสุดที่เผยแพร่	2565
18. วันที่กำหนดเผยแพร่ข้อมูล	
19. วันที่ปรับปรุงข้อมูลล่าสุด	
20. การจัดจำแนก	โครงการ
21. หน่วยวัด	บาท
22. หน่วยตัวคูณ	หน่วย
23. วิธีการคำนวณ	ไม่มี
24. มาตรฐานการจัดทำข้อมูล	ไม่มี
25. URL	http://www.sukhothai.go.th/sukhothai/index.php/th
26. ภาษาที่ใช้	ไทย
27. สถิติทางการ	ไม่ใช่

ยุทธศาสตร์ที่ 1 พัฒนาเศรษฐกิจ การท่องเที่ยวให้มีมาตรฐาน ยกระดับคุณภาพและการบริการและ
ผลิตภัณฑ์สร้างสรรค์มูลค่าสูง
ห่วงโซ่คุณค่า “พัฒนาโครงสร้างพื้นฐาน เชื่อมโยงการเดินทางท่องเที่ยว”

รายการคำอธิบายข้อมูลส่วนหลัก (Mandatory Metadata)	
รหัสชุดข้อมูลตามที่กำหนด	DataSet_11_03
1. ประเภทข้อมูล	ข้อมูลสถิติ
2. ชื่อชุดข้อมูล	สัดส่วนงบประมาณที่ใช้ในการพัฒนาการท่องเที่ยว ต่องบประมาณทั้งหมดของจังหวัด
3. องค์กร	สำนักงานจังหวัดสุโขทัย
4. ชื่อผู้ติดต่อ	กลุ่มงานยุทธศาสตร์และข้อมูลเพื่อการพัฒนาจังหวัด
5. อีเมลผู้ติดต่อ	Sukhothai@moi.go.th
6. คำสำคัญ	สัดส่วนงบประมาณ, พัฒนาการท่องเที่ยว, งบประมาณ
7. รายละเอียด	จำนวนสัดส่วนงบประมาณที่ใช้ในการพัฒนาการท่องเที่ยว ต่องบประมาณทั้งหมดของจังหวัด
8. วัตถุประสงค์	เพื่อให้บริการประชาชน, พันธกิจหน่วยงาน
9.1 หน่วยความถี่ของการปรับปรุงข้อมูล	ปี
9.2 ค่าความถี่ของการปรับปรุงข้อมูล	1
10. ขอบเขตเชิงภูมิศาสตร์หรือเชิงพื้นที่	จังหวัด
11. แหล่งที่มา	งบประมาณที่ใช้ในการพัฒนาการท่องเที่ยว ต่องบประมาณทั้งหมดของจังหวัด สำนักงานจังหวัดสุโขทัย
12. รูปแบบการเก็บข้อมูล	CSV,XLS
13. หมวดหมู่ข้อมูลตามธรรมชาติของข้อมูล ภาครัฐ	ข้อมูลสาธารณะ
14. สัญญาอนุญาตให้ใช้ข้อมูล	Open Data Common
รายการคำอธิบายข้อมูลส่วนที่เป็นทางเลือก (Optional Metadata)	
15. เงื่อนไขในการเข้าถึงข้อมูล	ไม่มี
16. ปีข้อมูลที่เริ่มต้นจัดทำ	2560
17. ปีข้อมูลล่าสุดที่เผยแพร่	2565
18. วันที่กำหนดเผยแพร่ข้อมูล	
19. วันที่ปรับปรุงข้อมูลล่าสุด	
20. การจัดจำแนก	โครงการ
21. หน่วยวัด	บาท
22. หน่วยตัวคูณ	หน่วย
23. วิธีการคำนวณ	ไม่มี
24. มาตรฐานการจัดทำข้อมูล	ไม่มี
25. URL	http://www.sukhothai.go.th/sukhothai/index.php/th
26. ภาษาที่ใช้	ไทย
27. สถิติทางการ	ไม่ใช่

ยุทธศาสตร์ที่ 1 พัฒนาเศรษฐกิจ การท่องเที่ยวให้มีมาตรฐาน ยกระดับคุณภาพและการบริการและ
ผลิตภัณฑ์สร้างสรรค์มูลค่าสูง
ห่วงโซ่คุณค่า “พัฒนาโครงสร้างพื้นฐาน เชื่อมโยงการเดินทางท่องเที่ยว”

รายการคำอธิบายข้อมูลส่วนหลัก (Mandatory Metadata)	
รหัสชุดข้อมูลตามที่กำหนด	DataSet_11_04
1. ประเภทข้อมูล	ข้อมูลสถิติ
2. ชื่อชุดข้อมูล	แหล่งท่องเที่ยวของจังหวัด
3. องค์กร	สำนักงานท่องเที่ยวและกีฬาจังหวัดสุโขทัย
4. ชื่อผู้ติดต่อ	กลุ่มยุทธศาสตร์และแผนงาน
5. อีเมลผู้ติดต่อ	sukhothai@mots.go.th
6. คำสำคัญ	แหล่งท่องเที่ยวสุโขทัย, ท่องเที่ยว
7. รายละเอียด	จำนวนแหล่งท่องเที่ยวของจังหวัดสุโขทัย จำแนกตามอำเภอ
8. วัตถุประสงค์	เพื่อให้บริการประชาชน, พันธกิจหน่วยงาน
9.1 หน่วยความถี่ของการปรับปรุงข้อมูล	ปี
9.2 ค่าความถี่ของการปรับปรุงข้อมูล	1
10. ขอบเขตเชิงภูมิศาสตร์หรือเชิงพื้นที่	อำเภอ
11. แหล่งที่มา	แหล่งท่องเที่ยวจังหวัดสุโขทัย สำนักงานท่องเที่ยวและกีฬาจังหวัดสุโขทัย
12. รูปแบบการเก็บข้อมูล	CSV,XLS
13. หมวดหมู่ข้อมูลตามธรรมชาติของข้อมูลภาครัฐ	ข้อมูลสาธารณะ
14. สัญญาอนุญาตให้ใช้ข้อมูล	Open Data Common
รายการคำอธิบายข้อมูลส่วนที่เป็นทางเลือก (Optional Metadata)	
15. เงื่อนไขในการเข้าถึงข้อมูล	ไม่มี
16. ปีข้อมูลที่เริ่มต้นจัดทำ	2561
17. ปีข้อมูลล่าสุดที่เผยแพร่	2565
18. วันที่กำหนดเผยแพร่ข้อมูล	
19. วันที่ปรับปรุงข้อมูลล่าสุด	
20. การจัดจำแนก	
21. หน่วยวัด	สถานที่
22. หน่วยตัวคูณ	หน่วย
23. วิธีการคำนวณ	ไม่มี
24. มาตรฐานการจัดทำข้อมูล	ไม่มี
25. URL	https://sukhothai.mots.go.th/
26. ภาษาที่ใช้	ไทย
27. สถิติทางการ	ไม่ใช่

ยุทธศาสตร์ที่ 1 พัฒนาเศรษฐกิจ การท่องเที่ยวให้มีมาตรฐาน ยกระดับคุณภาพและการบริการและ
ผลิตภัณฑ์สร้างสรรค์มูลค่าสูง
ห่วงโซ่คุณค่า “พัฒนาโครงสร้างพื้นฐาน เชื่อมโยงการเดินทางท่องเที่ยว”

รายการคำอธิบายข้อมูลส่วนหลัก (Mandatory Metadata)	
รหัสชุดข้อมูลตามที่กำหนด	DataSet_11_05
1. ประเภทข้อมูล	ข้อมูลสถิติ
2. ชื่อชุดข้อมูล	เส้นทางคมนาคมที่ได้รับอนุมัติการก่อสร้าง/พัฒนา/ซ่อมแซม เชื่อมโยงแหล่งท่องเที่ยว
3. องค์กร	แขวงทางหลวงสุโขทัย
4. ชื่อผู้ติดต่อ	ฝ่ายบริหารงานสารสนเทศ
5. อีเมลผู้ติดต่อ	saraban.sukhothai@gmail.com
6. คำสำคัญ	เส้นทางคมนาคม, เส้นทางท่องเที่ยว, ถนนหลัก
7. รายละเอียด	จำนวนเส้นทางคมนาคมที่ได้รับอนุมัติการก่อสร้าง/พัฒนา/ซ่อมแซม เชื่อมโยงแหล่งท่องเที่ยว ภายในจังหวัดสุโขทัย
8. วัตถุประสงค์	เพื่อให้การให้บริการประชาชน, พันธกิจหน่วยงาน
9.1 หน่วยความถี่ของการปรับปรุงข้อมูล	ปี
9.2 ค่าความถี่ของการปรับปรุงข้อมูล	1
10. ขอบเขตเชิงภูมิศาสตร์หรือเชิงพื้นที่	จังหวัด
11. แหล่งที่มา	เส้นทางคมนาคมการก่อสร้าง/พัฒนา/ซ่อมแซม แขวงทางหลวงสุโขทัย
12. รูปแบบการเก็บข้อมูล	CSV,XLS
13. หมวดหมู่ข้อมูลตามธรรมชาติของข้อมูล ภาครัฐ	ข้อมูลสาธารณะ
14. สัญญาอนุญาตให้ใช้ข้อมูล	Open Data Common
รายการคำอธิบายข้อมูลส่วนที่เป็นทางเลือก (Optional Metadata)	
15. เงื่อนไขในการเข้าถึงข้อมูล	ไม่มี
16. ปีข้อมูลที่เริ่มต้นจัดทำ	
17. ปีข้อมูลล่าสุดที่เผยแพร่	2564
18. วันที่กำหนดเผยแพร่ข้อมูล	
19. วันที่ปรับปรุงข้อมูลล่าสุด	
20. การจัดจำแนก	
21. หน่วยวัด	
22. หน่วยตัวคูณ	
23. วิธีการคำนวณ	ไม่มี
24. มาตรฐานการจัดทำข้อมูล	ไม่มี
25. URL	http://sukhothai.doh.go.th/sukhothai
26. ภาษาที่ใช้	ไทย
27. สถิติทางการ	ไม่ใช่

ยุทธศาสตร์ที่ 1 พัฒนาเศรษฐกิจ การท่องเที่ยวให้มีมาตรฐาน ยกระดับคุณภาพและการบริการและ
ผลิตภัณฑ์สร้างสรรค์มูลค่าสูง
ห่วงโซ่คุณค่า “พัฒนาโครงสร้างพื้นฐาน เชื่อมโยงการเดินทางท่องเที่ยว”

รายการคำอธิบายข้อมูลส่วนหลัก (Mandatory Metadata)	
รหัสชุดข้อมูลตามที่กำหนด	DataSet_11_06
1. ประเภทข้อมูล	ข้อมูลสถิติ
2. ชื่อชุดข้อมูล	การพัฒนาโครงสร้างพื้นฐานโดยเฉพาะเส้นทางถนนภายในและระหว่างจังหวัดรวมทั้งป้ายบอกทาง
3. องค์กร	แขวงทางหลวงสุโขทัย
4. ชื่อผู้ติดต่อ	ฝ่ายบริหารงานสารสนเทศ
5. อีเมลผู้ติดต่อ	saraban.sukhothai@gmail.com
6. คำสำคัญ	เส้นทางถนน, ป้ายบอกทาง, ถนน
7. รายละเอียด	จำนวนการพัฒนาโครงสร้างพื้นฐานโดยเฉพาะเส้นทางถนนภายในและระหว่างจังหวัดรวมทั้งป้ายบอกทาง
8. วัตถุประสงค์	เพื่อให้การให้บริการประชาชน, พันธกิจหน่วยงาน
9.1 หน่วยความถี่ของการปรับปรุงข้อมูล	ปี
9.2 ค่าความถี่ของการปรับปรุงข้อมูล	1
10. ขอบเขตเชิงภูมิศาสตร์หรือเชิงพื้นที่	จังหวัด
11. แหล่งที่มา	การพัฒนาโครงสร้างเส้นทางคมนาคมพื้นฐาน แขวงทางหลวงสุโขทัย
12. รูปแบบการเก็บข้อมูล	CSV,XLS
13. หมวดหมู่ข้อมูลตามธรรมชาติของข้อมูล ภาครัฐ	ข้อมูลสาธารณะ
14. สัญญาอนุญาตให้ใช้ข้อมูล	Open Data Common
รายการคำอธิบายข้อมูลส่วนที่เป็นทางเลือก (Optional Metadata)	
15. เงื่อนไขในการเข้าถึงข้อมูล	ไม่มี
16. ปีข้อมูลที่เริ่มต้นจัดทำ	
17. ปีข้อมูลล่าสุดที่เผยแพร่	2564
18. วันที่กำหนดเผยแพร่ข้อมูล	
19. วันที่ปรับปรุงข้อมูลล่าสุด	
20. การจัดจำแนก	
21. หน่วยวัด	
22. หน่วยตัวคูณ	
23. วิธีการคำนวณ	ไม่มี
24. มาตรฐานการจัดทำข้อมูล	ไม่มี
25. URL	http://sukhothai.doh.go.th/sukhothai
26. ภาษาที่ใช้	ไทย
27. สถิติทางการ	ไม่ใช่

ยุทธศาสตร์ที่ 1 พัฒนาเศรษฐกิจ การท่องเที่ยวให้มีมาตรฐาน ยกระดับคุณภาพและการบริการและ
ผลิตภัณฑ์สร้างสรรค์มูลค่าสูง
ห่วงโซ่คุณค่า “พัฒนาโครงสร้างพื้นฐาน เชื่อมโยงการเดินทางท่องเที่ยว”

รายการคำอธิบายข้อมูลส่วนหลัก (Mandatory Metadata)	
รหัสชุดข้อมูลตามที่กำหนด	DataSet_11_07
1. ประเภทข้อมูล	ข้อมูลสถิติ
2. ชื่อชุดข้อมูล	เส้นทางคมนาคมใหม่ที่ได้รับการพัฒนาให้เข้าถึงแหล่งท่องเที่ยว
3. องค์กร	แขวงทางหลวงสุโขทัย
4. ชื่อผู้ติดต่อ	ฝ่ายบริหารงานสารสนเทศ
5. อีเมลผู้ติดต่อ	saraban.sukhothai@gmail.com
6. คำสำคัญ	ถนนใหม่, ถนนแหล่งท่องเที่ยว
7. รายละเอียด	จำนวนเส้นทางคมนาคมใหม่ที่ได้รับการพัฒนาให้เข้าถึงแหล่งท่องเที่ยว
8. วัตถุประสงค์	เพื่อการให้บริการประชาชน, พันธกิจหน่วยงาน
9.1 หน่วยความถี่ของการปรับปรุงข้อมูล	ปี
9.2 ค่าความถี่ของการปรับปรุงข้อมูล	1
10. ขอบเขตเชิงภูมิศาสตร์หรือเชิงพื้นที่	จังหวัด
11. แหล่งที่มา	การพัฒนาโครงสร้างเส้นทางคมนาคมพื้นฐาน แขวงทางหลวงสุโขทัย
12. รูปแบบการเก็บข้อมูล	CSV,XLS
13. หมวดหมู่ข้อมูลตามธรรมชาติของข้อมูล ภาครัฐ	ข้อมูลสาธารณะ
14. สัญญาอนุญาตให้ใช้ข้อมูล	Open Data Common
รายการคำอธิบายข้อมูลส่วนที่เป็นทางเลือก (Optional Metadata)	
15. เงื่อนไขในการเข้าถึงข้อมูล	ไม่มี
16. ปีข้อมูลที่เริ่มต้นจัดทำ	
17. ปีข้อมูลล่าสุดที่เผยแพร่	2564
18. วันที่กำหนดเผยแพร่ข้อมูล	
19. วันที่ปรับปรุงข้อมูลล่าสุด	
20. การจัดจำแนก	
21. หน่วยวัด	
22. หน่วยตัวคูณ	
23. วิธีการคำนวณ	ไม่มี
24. มาตรฐานการจัดทำข้อมูล	ไม่มี
25. URL	http://sukhothai.doh.go.th/sukhothai
26. ภาษาที่ใช้	ไทย
27. สถิติทางการ	ไม่ใช่

ยุทธศาสตร์ที่ 1 พัฒนาเศรษฐกิจ การท่องเที่ยวให้มีมาตรฐาน ยกระดับคุณภาพและการบริการและ
ผลิตภัณฑ์สร้างสรรค์มูลค่าสูง
ห่วงโซ่คุณค่า “พัฒนาศักยภาพบุคลากรการท่องเที่ยว”

รายการคำอธิบายข้อมูลส่วนหลัก (Mandatory Metadata)	
รหัสชุดข้อมูลตามที่กำหนด	DataSet_12_01
1. ประเภทข้อมูล	ข้อมูลระยะเย็น
2. ชื่อชุดข้อมูล	รายการท่องเที่ยวที่เป็นการเชื่อมโยงเส้นทาง (Routes)ท่องเที่ยวภายในจังหวัด และระหว่างจังหวัดสุโขทัยและจังหวัดอื่นๆ
3. องค์กร	การท่องเที่ยวแห่งประเทศไทยสำนักงานสุโขทัย
4. ชื่อผู้ติดต่อ	ฝ่ายบริหารงานสารสนเทศ
5. อีเมลผู้ติดต่อ	tatsukho@tat.or.th
6. คำสำคัญ	รายการท่องเที่ยว, ท่องเที่ยวภายในจังหวัด,
7. รายละเอียด	จำนวนรายการท่องเที่ยวที่เป็นการเชื่อมโยงเส้นทาง (Routes)ท่องเที่ยวภายในจังหวัด และระหว่างจังหวัดสุโขทัยและจังหวัดอื่นๆ
8. วัตถุประสงค์	เพื่อให้บริการประชาชน, พันธกิจหน่วยงาน
9.1 หน่วยความถี่ของการปรับปรุงข้อมูล	ปี
9.2 ค่าความถี่ของการปรับปรุงข้อมูล	1
10. ขอบเขตเชิงภูมิศาสตร์หรือเชิงพื้นที่	จังหวัด
11. แหล่งที่มา	รายการท่องเที่ยวที่เป็นการเชื่อมโยงเส้นทาง การท่องเที่ยวแห่งประเทศไทยสำนักงานสุโขทัย
12. รูปแบบการเก็บข้อมูล	CSV,XLS
13. หมวดหมู่ข้อมูลตามธรรมชาติของข้อมูล ภาครัฐ	ข้อมูลสาธารณะ
14. สัญญาอนุญาตให้ใช้ข้อมูล	Open Data Common
รายการคำอธิบายข้อมูลส่วนที่เป็นทางเลือก (Optional Metadata)	
15. เงื่อนไขในการเข้าถึงข้อมูล	ไม่มี
16. วันที่เริ่มต้นสร้าง	2560
17. วันที่ปรับปรุงข้อมูลล่าสุด	2564
18. URL	https://www.facebook.com/tatsukhothaikamphaengphet/
19. ผู้สนับสนุนหรือผู้ร่วมดำเนินการ	
20. หน่วยที่ย่อยที่สุดของการจัดเก็บข้อมูล	ไม่มี
21. ภาษาที่ใช้	ไทย
22. ชุดข้อมูลที่มีคุณค่าสูง	ไม่เป็น
23. ข้อมูลอ้างอิง	ไม่เป็น

ยุทธศาสตร์ที่ 1 พัฒนาเศรษฐกิจ การท่องเที่ยวให้มีมาตรฐาน ยกระดับคุณภาพและการบริการและ
ผลิตภัณฑ์สร้างสรรค์มูลค่าสูง
ห่วงโซ่คุณค่า “พัฒนาศักยภาพบุคลากรการท่องเที่ยว”

รายการคำอธิบายข้อมูลส่วนหลัก (Mandatory Metadata)	
รหัสชุดข้อมูลตามที่กำหนด	DataSet_12_02
1. ประเภทข้อมูล	ข้อมูลระยะเย็น
2. ชื่อชุดข้อมูล	ผู้ประกอบการ/ชุมชน ได้รับการพัฒนาองค์ความรู้ด้านธุรกิจชุมชนเพิ่มขึ้น
3. องค์กร	การท่องเที่ยวแห่งประเทศไทยสำนักงานสุโขทัย
4. ชื่อผู้ติดต่อ	ฝ่ายบริหารงานสารสนเทศ
5. อีเมลผู้ติดต่อ	tatsukho@tat.or.th
6. คำสำคัญ	พัฒนาองค์ความรู้, ผู้ประกอบการ, ความรู้ด้านธุรกิจ
7. รายละเอียด	ผู้ประกอบการ/ชุมชน ที่ได้รับการพัฒนาองค์ความรู้ด้านธุรกิจชุมชนเพิ่มขึ้น จากการจัดอบรมจากการท่องเที่ยวแห่งประเทศไทยสำนักงานสุโขทัย
8. วัตถุประสงค์	เพื่อการให้บริการประชาชน, พันธกิจหน่วยงาน
9.1 หน่วยความถี่ของการปรับปรุงข้อมูล	ปี
9.2 ค่าความถี่ของการปรับปรุงข้อมูล	1
10. ขอบเขตเชิงภูมิศาสตร์หรือเชิงพื้นที่	จังหวัด
11. แหล่งที่มา	โครงการการพัฒนาองค์ความรู้ด้านธุรกิจชุมชน การท่องเที่ยวแห่งประเทศไทยสำนักงานสุโขทัย
12. รูปแบบการเก็บข้อมูล	CSV,XLS
13. หมวดหมู่ข้อมูลตามธรรมชาติของข้อมูล ภาครัฐ	ข้อมูลสาธารณะ
14. สัญญาอนุญาตให้ใช้ข้อมูล	Open Data Common
รายการคำอธิบายข้อมูลส่วนที่เป็นทางเลือก (Optional Metadata)	
15. เงื่อนไขในการเข้าถึงข้อมูล	ไม่มี
16. วันที่เริ่มต้นสร้าง	2560
17. วันที่ปรับปรุงข้อมูลล่าสุด	2564
18. URL	https://www.facebook.com/tatsukhothaikamphaengphet/
19. ผู้สนับสนุนหรือผู้ร่วมดำเนินการ	
20. หน่วยที่ย่อยที่สุดของการจัดเก็บข้อมูล	ไม่มี
21. ภาษาที่ใช้	ไทย
22. ชุดข้อมูลที่มีคุณค่าสูง	ไม่เป็น
23. ข้อมูลอ้างอิง	ไม่เป็น

ยุทธศาสตร์ที่ 1 พัฒนาเศรษฐกิจ การท่องเที่ยวให้มีมาตรฐาน ยกระดับคุณภาพและการบริการและ
ผลิตภัณฑ์สร้างสรรค์มูลค่าสูง
ห่วงโซ่คุณค่า “พัฒนาแหล่งท่องเที่ยว”

รายการคำอธิบายข้อมูลส่วนหลัก (Mandatory Metadata)	
รหัสชุดข้อมูลตามที่กำหนด	DataSet_13_01
1. ประเภทข้อมูล	ข้อมูลสถิติ
2. ชื่อชุดข้อมูล	แหล่งท่องเที่ยวที่ได้รับมาตรฐาน มาตรฐานระดับประเทศและ มาตรฐานสากล
3. องค์การ	สำนักงานพื้นที่พิเศษ 4 (อุทยานประวัติศาสตร์สุโขทัย-ศรีสัชนาลัย- กำแพงเพชร)
4. ผู้ติดต่อ	ฝ่ายปฏิบัติการ
5. อีเมลผู้ติดต่อ	dastaarea4@gmail.com
6. คำสำคัญ	มาตรฐานแหล่งท่องเที่ยว, แหล่งท่องเที่ยว, มาตรฐานสากล
7. รายละเอียด	จำนวนแหล่งท่องเที่ยวที่ได้รับมาตรฐานมาตรฐาน ระดับประเทศและ มาตรฐานสากล เช่น UNESCO PATAGSTC TOP100
8. วัตถุประสงค์	เพื่อให้บริการประชาชน, พันธกิจหน่วยงาน
9.1 หน่วยความถี่ของการปรับปรุงข้อมูล	ปี
9.2 ค่าความถี่ของการปรับปรุงข้อมูล	1
10. ขอบเขตเชิงภูมิศาสตร์หรือเชิงพื้นที่	จังหวัด
11. แหล่งที่มา	มาตรฐานแหล่งท่องเที่ยวระดับประเทศและ มาตรฐานสากล สำนักงาน พื้นที่พิเศษ 4
12. รูปแบบการเก็บข้อมูล	CSV,XLS
13. หมวดหมู่ข้อมูลตามธรรมชาติของข้อมูล ภาครัฐ	ข้อมูลสาธารณะ
14. สัญญาอนุญาตให้ใช้ข้อมูล	Open Data Common
รายการคำอธิบายข้อมูลส่วนที่เป็นทางเลือก (Optional Metadata)	
15. เงื่อนไขในการเข้าถึงข้อมูล	ไม่มี
16. ปีข้อมูลที่เริ่มต้นจัดทำ	2564
17. ปีข้อมูลล่าสุดที่เผยแพร่	2564
18. วันที่กำหนดเผยแพร่ข้อมูล	
19. วันที่ปรับปรุงข้อมูลล่าสุด	
20. การจัดจำแนก	
21. หน่วยวัด	
22. หน่วยตัวคูณ	
23. วิธีการคำนวณ	ไม่มี
24. มาตรฐานการจัดทำข้อมูล	ไม่มี
25. URL	https://www.dasta.or.th/th/microsite/dastaarea4
26. ภาษาที่ใช้	ไทย
27. สถิติทางการ	ไม่ใช่

ยุทธศาสตร์ที่ 1 พัฒนาเศรษฐกิจ การท่องเที่ยวให้มีมาตรฐาน ยกระดับคุณภาพและการบริการและ
ผลิตภัณฑ์สร้างสรรค์มูลค่าสูง
ห่วงโซ่คุณค่า “พัฒนาธุรกิจบริการด้านท่องเที่ยว”

รายการคำอธิบายข้อมูลส่วนหลัก (Mandatory Metadata)	
รหัสชุดข้อมูลตามที่กำหนด	DataSet_14_01
1. ประเภทข้อมูล	ข้อมูลสถิติ
2. ชื่อชุดข้อมูล	ธุรกิจที่พัก Guest-house ที่ได้รับการรับรองมาตรฐาน
3. องค์กร	การท่องเที่ยวแห่งประเทศไทยสำนักงานสุโขทัย
4. ชื่อผู้ติดต่อ	ฝ่ายบริหารงานสารสนเทศ
5. อีเมลผู้ติดต่อ	tatsukho@tat.or.th
6. คำสำคัญ	Guest house, ที่พักรับรองมาตรฐาน, รับรองมาตรฐาน
7. รายละเอียด	จำนวนธุรกิจที่พัก Guest-house ที่ได้รับการรับรองมาตรฐาน
8. วัตถุประสงค์	เพื่อให้การให้บริการประชาชน, พันธกิจหน่วยงาน
9.1 หน่วยความถี่ของการปรับปรุงข้อมูล	ปี
9.2 ค่าความถี่ของการปรับปรุงข้อมูล	1
10. ขอบเขตเชิงภูมิศาสตร์หรือเชิงพื้นที่	อำเภอ
11. แหล่งที่มา	มาตรฐานที่พักที่ได้รับการรับรอง การท่องเที่ยวแห่งประเทศไทย สำนักงานสุโขทัย
12. รูปแบบการเก็บข้อมูล	CSV,XLS
13. หมวดหมู่ข้อมูลตามธรรมชาติของข้อมูล ภาครัฐ	ข้อมูลสาธารณะ
14. สัญญาอนุญาตให้ใช้ข้อมูล	Open Data Common
รายการคำอธิบายข้อมูลส่วนที่เป็นทางเลือก (Optional Metadata)	
15. เงื่อนไขในการเข้าถึงข้อมูล	ไม่มี
16. ปีข้อมูลที่เริ่มต้นจัดทำ	2561
17. ปีข้อมูลล่าสุดที่เผยแพร่	2565
18. วันที่กำหนดเผยแพร่ข้อมูล	
19. วันที่ปรับปรุงข้อมูลล่าสุด	
20. การจัดจำแนก	
21. หน่วยวัด	
22. หน่วยตัวคูณ	
23. วิธีการคำนวณ	ไม่มี
24. มาตรฐานการจัดทำข้อมูล	ไม่มี
25. URL	https://www.facebook.com/tatsukhothaikamphaengphet/
26. ภาษาที่ใช้	ไทย
27. สถิติทางการ	ไม่ใช่

ยุทธศาสตร์ที่ 1 พัฒนาเศรษฐกิจ การท่องเที่ยวให้มีมาตรฐาน ยกระดับคุณภาพและการบริการและ
ผลิตภัณฑ์สร้างสรรค์มูลค่าสูง
ห่วงโซ่คุณค่า “พัฒนาธุรกิจบริการด้านท่องเที่ยว”

รายการคำอธิบายข้อมูลส่วนหลัก (Mandatory Metadata)	
รหัสชุดข้อมูลตามที่กำหนด	DataSet_14_02
1. ประเภทข้อมูล	ข้อมูลสถิติ
2. ชื่อชุดข้อมูล	ธุรกิจที่พัก Home stay ที่ได้รับการรับรองมาตรฐาน
3. องค์กร	การท่องเที่ยวแห่งประเทศไทยสำนักงานสุโขทัย
4. ชื่อผู้ติดต่อ	ฝ่ายบริหารงานสารสนเทศ
5. อีเมลผู้ติดต่อ	tatsukho@tat.or.th
6. คำสำคัญ	Home stay, ที่พักรับรองมาตรฐาน, รับรองมาตรฐาน
7. รายละเอียด	จำนวนธุรกิจที่พัก Home stay ที่ได้รับการรับรองมาตรฐาน
8. วัตถุประสงค์	เพื่อให้บริการประชาชน, พันธกิจหน่วยงาน
9.1 หน่วยความถี่ของการปรับปรุงข้อมูล	ปี
9.2 ค่าความถี่ของการปรับปรุงข้อมูล	1
10. ขอบเขตเชิงภูมิศาสตร์หรือเชิงพื้นที่	อำเภอ
11. แหล่งที่มา	มาตรฐานที่พักที่ได้รับการรับรอง การท่องเที่ยวแห่งประเทศไทย สำนักงานสุโขทัย
12. รูปแบบการเก็บข้อมูล	CSV,XLS
13. หมวดหมู่ข้อมูลตามธรรมาภิบาลข้อมูล ภาครัฐ	ข้อมูลสาธารณะ
14. สัญญาอนุญาตให้ใช้ข้อมูล	Open Data Common
รายการคำอธิบายข้อมูลส่วนที่เป็นทางเลือก (Optional Metadata)	
15. เงื่อนไขในการเข้าถึงข้อมูล	ไม่มี
16. ปีข้อมูลที่เริ่มต้นจัดทำ	2561
17. ปีข้อมูลล่าสุดที่เผยแพร่	2565
18. วันที่กำหนดเผยแพร่ข้อมูล	
19. วันที่ปรับปรุงข้อมูลล่าสุด	
20. การจัดจำแนก	
21. หน่วยวัด	
22. หน่วยตัวคูณ	
23. วิธีการคำนวณ	ไม่มี
24. มาตรฐานการจัดทำข้อมูล	ไม่มี
25. URL	https://www.facebook.com/tatsukhothaikamphaengphet/
26. ภาษาที่ใช้	ไทย
27. สถิติทางการ	ไม่ใช่

ยุทธศาสตร์ที่ 1 พัฒนาเศรษฐกิจ การท่องเที่ยวให้มีมาตรฐาน ยกระดับคุณภาพและการบริการและ
ผลิตภัณฑ์สร้างสรรค์มูลค่าสูง
ห่วงโซ่คุณค่า “พัฒนาธุรกิจบริการด้านท่องเที่ยว”

รายการคำอธิบายข้อมูลส่วนหลัก (Mandatory Metadata)	
รหัสชุดข้อมูลตามที่กำหนด	DataSet_14_03
1. ประเภทข้อมูล	ข้อมูลสถิติ
2. ชื่อชุดข้อมูล	ธุรกิจที่พัก โรงแรมที่ได้รับการรับรองมาตรฐาน
3. องค์กร	การท่องเที่ยวแห่งประเทศไทยสำนักงานสุโขทัย
4. ชื่อผู้ติดต่อ	ฝ่ายบริหารงานสารสนเทศ
5. อีเมลผู้ติดต่อ	tatsukho@tat.or.th
6. คำสำคัญ	โรงแรม, ที่พักรับรองมาตรฐาน, รับรองมาตรฐาน
7. รายละเอียด	จำนวนธุรกิจที่พัก โรงแรมที่ได้รับการรับรองมาตรฐาน
8. วัตถุประสงค์	เพื่อให้การให้บริการประชาชน, พันธกิจหน่วยงาน
9.1 หน่วยความถี่ของการปรับปรุงข้อมูล	ปี
9.2 ค่าความถี่ของการปรับปรุงข้อมูล	1
10. ขอบเขตเชิงภูมิศาสตร์หรือเชิงพื้นที่	อำเภอ
11. แหล่งที่มา	มาตรฐานที่พักที่ได้รับการรับรอง การท่องเที่ยวแห่งประเทศไทย สำนักงานสุโขทัย
12. รูปแบบการเก็บข้อมูล	CSV,XLS
13. หมวดหมู่ข้อมูลตามธรรมชาติของข้อมูล ภาครัฐ	ข้อมูลสาธารณะ
14. สัญญาอนุญาตให้ใช้ข้อมูล	Open Data Common
รายการคำอธิบายข้อมูลส่วนที่เป็นทางเลือก (Optional Metadata)	
15. เงื่อนไขในการเข้าถึงข้อมูล	ไม่มี
16. ปีข้อมูลที่เริ่มต้นจัดทำ	2561
17. ปีข้อมูลล่าสุดที่เผยแพร่	2565
18. วันที่กำหนดเผยแพร่ข้อมูล	
19. วันที่ปรับปรุงข้อมูลล่าสุด	
20. การจัดจำแนก	
21. หน่วยวัด	
22. หน่วยตัวคูณ	
23. วิธีการคำนวณ	ไม่มี
24. มาตรฐานการจัดทำข้อมูล	ไม่มี
25. URL	https://www.facebook.com/tatsukhothaikamphaengphet/
26. ภาษาที่ใช้	ไทย
27. สถิติทางการ	ไม่ใช่

ยุทธศาสตร์ที่ 1 พัฒนาเศรษฐกิจ การท่องเที่ยวให้มีมาตรฐาน ยกระดับคุณภาพและการบริการและ
ผลิตภัณฑ์สร้างสรรค์มูลค่าสูง
ห่วงโซ่คุณค่า “สภาแวดล้อมที่เอื้อต่อการพัฒนาด้านท่องเที่ยว”

รายการคำอธิบายข้อมูลส่วนหลัก (Mandatory Metadata)	
รหัสชุดข้อมูลตามที่กำหนด	DataSet_15_01
1. ประเภทข้อมูล	ข้อมูลระเบียบ
2. ชื่อชุดข้อมูล	การจัดกิจกรรมท่องเที่ยวด้านมรดกโลก วัฒนธรรม ท่องเที่ยวเชิงสุขภาพ และผจญภัย
3. องค์กร	สำนักงานจังหวัดสุโขทัย
4. ชื่อผู้ติดต่อ	กลุ่มงานยุทธศาสตร์และข้อมูลเพื่อการพัฒนาจังหวัด
5. อีเมลผู้ติดต่อ	Sukhothai@moi.go.th
6. คำสำคัญ	กิจกรรมท่องเที่ยว, ท่องเที่ยวเชิงมรดกโลก, ท่องเที่ยวเชิงสุขภาพ, ท่องเที่ยวเชิงผจญภัย
7. รายละเอียด	จำนวนการจัดกิจกรรมท่องเที่ยวด้านมรดกโลก วัฒนธรรม ท่องเที่ยวเชิงสุขภาพ และผจญภัย
8. วัตถุประสงค์	เพื่อให้บริการประชาชน, พันธกิจหน่วยงาน
9.1 หน่วยความถี่ของการปรับปรุงข้อมูล	ปี
9.2 ค่าความถี่ของการปรับปรุงข้อมูล	1
10. ขอบเขตเชิงภูมิศาสตร์หรือเชิงพื้นที่	อำเภอ
11. แหล่งที่มา	กิจกรรมท่องเที่ยวด้านมรดกโลก วัฒนธรรม ท่องเที่ยวเชิงสุขภาพ และผจญภัย สำนักงานจังหวัดสุโขทัย
12. รูปแบบการเก็บข้อมูล	CSV,XLS
13. หมวดหมู่ข้อมูลตามธรรมชาติของข้อมูลภาครัฐ	ข้อมูลสาธารณะ
14. สัญญาอนุญาตให้ใช้ข้อมูล	Open Data Common
รายการคำอธิบายข้อมูลส่วนที่เป็นทางเลือก (Optional Metadata)	
15. เงื่อนไขในการเข้าถึงข้อมูล	ไม่มี
16. วันที่เริ่มต้นสร้าง	2564
17. วันที่ปรับปรุงข้อมูลล่าสุด	2565
18. URL	http://www.sukhothai.go.th/sukhothai/index.php/th
19. ผู้สนับสนุนหรือผู้ร่วมดำเนินการ	
20. หน่วยที่ย่อยที่สุดของการจัดเก็บข้อมูล	ไม่มี
21. ภาษาที่ใช้	ไทย
22. ชุดข้อมูลที่มีคุณค่าสูง	ไม่เป็น
23. ข้อมูลอ้างอิง	ไม่เป็น

ยุทธศาสตร์ที่ 1 พัฒนาเศรษฐกิจ การท่องเที่ยวให้มีมาตรฐาน ยกระดับคุณภาพและการบริการและ
ผลิตภัณฑ์สร้างสรรค์มูลค่าสูง
ห่วงโซ่คุณค่า “สภาแวดล้อมที่เอื้อต่อการพัฒนาด้านท่องเที่ยว”

รายการคำอธิบายข้อมูลส่วนหลัก (Mandatory Metadata)	
รหัสชุดข้อมูลตามที่กำหนด	DataSet_15_02
1. ประเภทข้อมูล	ข้อมูลสถิติ
2. ชื่อชุดข้อมูล	กิจกรรมการท่องเที่ยวที่สอดคล้องกับ Sukhothai Creative City of Crafts and Folk Art
3. องค์การ	การท่องเที่ยวแห่งประเทศไทย สำนักงานสุโขทัย
4. ชื่อผู้ติดต่อ	ฝ่ายบริหารงานสารสนเทศ
5. อีเมลผู้ติดต่อ	tatsukho@tat.or.th
6. คำสำคัญ	การท่องเที่ยว, Sukhothai Creative City of Crafts and Folk Art
7. รายละเอียด	จำนวนกิจกรรมการท่องเที่ยวที่สอดคล้องกับ Sukhothai Creative City of Crafts and Folk Art ที่เพิ่มขึ้น
8. วัตถุประสงค์	เพื่อการให้บริการประชาชน, พันธกิจหน่วยงาน
9.1 หน่วยความถี่ของการปรับปรุงข้อมูล	ปี
9.2 ค่าความถี่ของการปรับปรุงข้อมูล	1
10. ขอบเขตเชิงภูมิศาสตร์หรือเชิงพื้นที่	จังหวัด
11. แหล่งที่มา	กิจกรรมการท่องเที่ยวที่สอดคล้องกับ Sukhothai Creative City of Crafts and Folk Art การท่องเที่ยวแห่งประเทศไทย สำนักงานสุโขทัย
12. รูปแบบการเก็บข้อมูล	CSV,XLS
13. หมวดหมู่ข้อมูลตามธรรมชาติของข้อมูล ภาครัฐ	ข้อมูลสาธารณะ
14. สัญญาอนุญาตให้ใช้ข้อมูล	Open Data Common
รายการคำอธิบายข้อมูลส่วนที่เป็นทางเลือก (Optional Metadata)	
15. เงื่อนไขในการเข้าถึงข้อมูล	ไม่มี
16. ปีข้อมูลที่เริ่มต้นจัดทำ	2562
17. ปีข้อมูลล่าสุดที่เผยแพร่	2564
18. วันที่กำหนดเผยแพร่ข้อมูล	
19. วันที่ปรับปรุงข้อมูลล่าสุด	
20. การจัดจำแนก	กิจกรรม
21. หน่วยวัด	
22. หน่วยตัวคูณ	
23. วิธีการคำนวณ	ไม่มี
24. มาตรฐานการจัดทำข้อมูล	ไม่มี
25. URL	https://www.facebook.com/tatsukhothaikamphaengphet/

ยุทธศาสตร์ที่ 1 พัฒนาเศรษฐกิจ การท่องเที่ยวให้มีมาตรฐาน ยกระดับคุณภาพและการบริการและ
ผลิตภัณฑ์สร้างสรรค์มูลค่าสูง
ห่วงโซ่คุณค่า “สภาแวดล้อมที่เอื้อต่อการพัฒนาด้านท่องเที่ยว”

รายการคำอธิบายข้อมูลส่วนหลัก (Mandatory Metadata)	
รหัสชุดข้อมูลตามที่กำหนด	DataSet_15_03
1. ประเภทข้อมูล	ข้อมูลสถิติ
2. ชื่อชุดข้อมูล	กิจกรรมการท่องเที่ยวยามค่ำคืนที่สอดคล้องกับอัตลักษณ์ท้องถิ่น
3. องค์กร	การท่องเที่ยวแห่งประเทศไทย สำนักงานสุโขทัย
4. ชื่อผู้ติดต่อ	ฝ่ายบริหารงานสารสนเทศ
5. อีเมลผู้ติดต่อ	tatsukho@tat.or.th
6. คำสำคัญ	การท่องเที่ยวยามค่ำคืน, อัตลักษณ์ท้องถิ่น
7. รายละเอียด	จำนวนกิจกรรมการท่องเที่ยวยามค่ำคืนที่สอดคล้องกับอัตลักษณ์ท้องถิ่นที่เพิ่มขึ้น
8. วัตถุประสงค์	เพื่อให้บริการประชาชน, พันธกิจหน่วยงาน
9.1 หน่วยความถี่ของการปรับปรุงข้อมูล	ปี
9.2 ค่าความถี่ของการปรับปรุงข้อมูล	1
10. ขอบเขตเชิงภูมิศาสตร์หรือเชิงพื้นที่	จังหวัด
11. แหล่งที่มา	กิจกรรมการท่องเที่ยวอัตลักษณ์ท้องถิ่น การท่องเที่ยวแห่งประเทศไทย สำนักงานสุโขทัย
12. รูปแบบการเก็บข้อมูล	CSV,XLS
13. หมวดหมู่ข้อมูลตามธรรมาภิบาลข้อมูลภาครัฐ	ข้อมูลสาธารณะ
14. สัญญาอนุญาตให้ใช้ข้อมูล	Open Data Common
รายการคำอธิบายข้อมูลส่วนที่เป็นทางเลือก (Optional Metadata)	
15. เงื่อนไขในการเข้าถึงข้อมูล	ไม่มี
16. ปีข้อมูลที่เริ่มต้นจัดทำ	2564
17. ปีข้อมูลล่าสุดที่เผยแพร่	2564
18. วันที่กำหนดเผยแพร่ข้อมูล	
19. วันที่ปรับปรุงข้อมูลล่าสุด	
20. การจัดจำแนก	กิจกรรม
21. หน่วยวัด	
22. หน่วยตัวคูณ	
23. วิธีการคำนวณ	ไม่มี
24. มาตรฐานการจัดทำข้อมูล	ไม่มี
25.URL	https://www.facebook.com/tatsukhothaikamphaengphet/

ยุทธศาสตร์ที่ 1 พัฒนาเศรษฐกิจ การท่องเที่ยวให้มีมาตรฐาน ยกระดับคุณภาพและการบริการและ
ผลิตภัณฑ์สร้างสรรค์มูลค่าสูง
ห่วงโซ่คุณค่า “สภาแวดล้อมที่เอื้อต่อการพัฒนาด้านท่องเที่ยว”

รายการคำอธิบายข้อมูลส่วนหลัก (Mandatory Metadata)	
รหัสชุดข้อมูลตามที่กำหนด	DataSet_15_04
1. ประเภทข้อมูล	ข้อมูลสถิติ
2. ชื่อชุดข้อมูล	กิจกรรมการท่องเที่ยวด้วยการใช้เทคโนโลยี
3. องค์กร	การท่องเที่ยวแห่งประเทศไทย สำนักงานสุโขทัย
4. ชื่อผู้ติดต่อ	ฝ่ายบริหารงานสารสนเทศ
5. อีเมลผู้ติดต่อ	tatsukho@tat.or.th
6. คำสำคัญ	การท่องเที่ยว, การใช้เทคโนโลยี
7. รายละเอียด	จำนวนกิจกรรมการท่องเที่ยวด้วยการใช้เทคโนโลยีที่เพิ่มขึ้น
8. วัตถุประสงค์	เพื่อให้บริการประชาชน, พันธกิจหน่วยงาน
9.1 หน่วยความถี่ของการปรับปรุงข้อมูล	ปี
9.2 ค่าความถี่ของการปรับปรุงข้อมูล	1
10. ขอบเขตเชิงภูมิศาสตร์หรือเชิงพื้นที่	จังหวัด
11. แหล่งที่มา	การท่องเที่ยวด้วยการใช้เทคโนโลยี การท่องเที่ยวแห่งประเทศไทย สำนักงานสุโขทัย
12. รูปแบบการเก็บข้อมูล	CSV,XLS
13. หมวดหมู่ข้อมูลตามธรรมชาติของข้อมูล ภาครัฐ	ข้อมูลสาธารณะ
14. สัญญาอนุญาตให้ใช้ข้อมูล	Open Data Common
รายการคำอธิบายข้อมูลส่วนที่เป็นทางเลือก (Optional Metadata)	
15. เงื่อนไขในการเข้าถึงข้อมูล	ไม่มี
16. ปีข้อมูลที่เริ่มต้นจัดทำ	2560
17. ปีข้อมูลล่าสุดที่เผยแพร่	2564
18. วันที่กำหนดเผยแพร่ข้อมูล	
19. วันที่ปรับปรุงข้อมูลล่าสุด	
20. การจัดจำแนก	กิจกรรม
21. หน่วยวัด	
22. หน่วยตัวคูณ	
23. วิธีการคำนวณ	ไม่มี
24. มาตรฐานการจัดทำข้อมูล	ไม่มี
25. URL	https://www.facebook.com/tatsukhothaikamphaengphet/
26. ภาษาที่ใช้	ไทย
27. สถิติทางการ	ไม่ใช่

ยุทธศาสตร์ที่ 1 พัฒนาเศรษฐกิจ การท่องเที่ยวให้มีมาตรฐาน ยกระดับคุณภาพและการบริการและ
ผลิตภัณฑ์สร้างสรรค์มูลค่าสูง
ห่วงโซ่คุณค่า “สภาแวดล้อมที่เอื้อต่อการพัฒนาด้านท่องเที่ยว”

รายการคำอธิบายข้อมูลส่วนหลัก (Mandatory Metadata)	
รหัสชุดข้อมูลตามที่กำหนด	DataSet_15_05
1. ประเภทข้อมูล	ข้อมูลระยะเย็น
2. ชื่อชุดข้อมูล	การขยายฐานการท่องเที่ยวและบุกเบิกตลาดใหม่ทั้งภายในประเทศและต่างประเทศ
3. องค์การ	การท่องเที่ยวแห่งประเทศไทย สำนักงานสุโขทัย
4. ชื่อผู้ติดต่อ	ฝ่ายบริหารงานสารสนเทศ
5. อีเมลผู้ติดต่อ	tatsukho@tat.or.th
6. คำสำคัญ	การท่องเที่ยว, ขยายฐานการท่องเที่ยว, บุกเบิกตลาดใหม่, การท่องเที่ยวตลาดใหม่
7. รายละเอียด	ความสามารถในการขยายฐานการท่องเที่ยวและบุกเบิกตลาดใหม่ทั้งภายในประเทศและต่างประเทศเพิ่มขึ้น
8. วัตถุประสงค์	เพื่อให้บริการประชาชน, พันธกิจหน่วยงาน
9.1 หน่วยความถี่ของการปรับปรุงข้อมูล	ปี
9.2 ค่าความถี่ของการปรับปรุงข้อมูล	1
10. ขอบเขตเชิงภูมิศาสตร์หรือเชิงพื้นที่	จังหวัด
11. แหล่งที่มา	การขยายฐานการท่องเที่ยวและบุกเบิกตลาดใหม่ทั้งภายในประเทศและต่างประเทศ การท่องเที่ยวแห่งประเทศไทย สำนักงานสุโขทัย
12. รูปแบบการเก็บข้อมูล	CSV,XLS
13. หมวดหมู่ข้อมูลตามธรรมชาติของข้อมูล	ข้อมูลสาธารณะ
14. สัญญาอนุญาตให้ใช้ข้อมูล	Open Data Common
รายการคำอธิบายข้อมูลส่วนที่เป็นทางเลือก (Optional Metadata)	
15. เงื่อนไขในการเข้าถึงข้อมูล	ไม่มี
16. วันที่เริ่มต้นสร้าง	
17. วันที่ปรับปรุงข้อมูลล่าสุด	
18. URL	https://www.facebook.com/tatsukhothaikamphaengphet/
19. ผู้สนับสนุนหรือผู้ร่วมดำเนินการ	
20. หน่วยที่ย่อยที่สุดของการจัดเก็บข้อมูล	ไม่มี
21. ภาษาที่ใช้	ไทย
22. ชุดข้อมูลที่มีคุณค่าสูง	ไม่เป็น
23. ข้อมูลอ้างอิง	ไม่เป็น

ยุทธศาสตร์ที่ 2 พัฒนาเพิ่มมูลค่ายกระดับเกษตรปลอดภัยเกษตรอัจฉริยะ อาหารแปรรูปและอุตสาหกรรม
สร้างสรรค์ พืชเศรษฐกิจใหม่ และสัตว์น้ำเศรษฐกิจใหม่
ห่วงโซ่คุณค่า “ปัจจัยการผลิต”

รายการคำอธิบายข้อมูลส่วนหลัก (Mandatory Metadata)	
รหัสชุดข้อมูลตามที่กำหนด	DataSet_21_01
1. ประเภทข้อมูล	ข้อมูลระเบียบ
2. ชื่อชุดข้อมูล	เกษตรกรที่ทำปศุสัตว์อินทรีย์/ปศุสัตว์ปลอดภัย
3. องค์กร	สำนักงานปศุสัตว์จังหวัดสุโขทัย
4. ชื่อผู้ติดต่อ	กลุ่มยุทธศาสตร์และสารสนเทศการปศุสัตว์
5. อีเมลผู้ติดต่อ	pvlo_skt@dld.go.th
6. คำสำคัญ	ปศุสัตว์อินทรีย์, ปศุสัตว์ปลอดภัย
7. รายละเอียด	จำนวนเกษตรกรที่ทำปศุสัตว์อินทรีย์/ปศุสัตว์ปลอดภัย
8. วัตถุประสงค์	เพื่อให้บริการประชาชน, พันธกิจหน่วยงาน
9.1 หน่วยความถี่ของการปรับปรุงข้อมูล	ปี
9.2 ค่าความถี่ของการปรับปรุงข้อมูล	1
10. ขอบเขตเชิงภูมิศาสตร์หรือเชิงพื้นที่	อำเภอ
11. แหล่งที่มา	ปศุสัตว์อินทรีย์/ปศุสัตว์ปลอดภัย สำนักงานปศุสัตว์จังหวัดสุโขทัย
12. รูปแบบการเก็บข้อมูล	CSV,XLS
13. หมวดหมู่ข้อมูลตามธรรมชาติข้อมูลภาครัฐ	ข้อมูลสาธารณะ
14. สัญญาอนุญาตให้ใช้ข้อมูล	Open Data Common
รายการคำอธิบายข้อมูลส่วนที่เป็นทางเลือก (Optional Metadata)	
15. เงื่อนไขในการเข้าถึงข้อมูล	ไม่มี
16. วันที่เริ่มต้นสร้าง	2562
17. วันที่ปรับปรุงข้อมูลล่าสุด	2564
18. URL	https://pvlo-skt.dld.go.th/webnew/index.php/th/
19. ผู้สนับสนุนหรือผู้ร่วมดำเนินการ	
20. หน่วยที่ย่อยที่สุดของการจัดเก็บข้อมูล	คน
21. ภาษาที่ใช้	ไทย
22. ชุดข้อมูลที่มีคุณค่าสูง	ไม่เป็น
23. ข้อมูลอ้างอิง	ไม่เป็น

ยุทธศาสตร์ที่ 2 พัฒนาเพิ่มมูลค่ายกระดับเกษตรปลอดภัยเกษตรอัจฉริยะ อาหารแปรรูปและอุตสาหกรรม
สร้างสรรค์ พืชเศรษฐกิจใหม่ และสัตว์น้ำเศรษฐกิจใหม่
ห่วงโซ่คุณค่า “ปัจจัยการผลิต”

รายการคำอธิบายข้อมูลส่วนหลัก (Mandatory Metadata)	
รหัสชุดข้อมูลตามที่กำหนด	DataSet_21_02
1. ประเภทข้อมูล	ข้อมูลสถิติ
2. ชื่อชุดข้อมูล	เส้นทางคมนาคมที่ได้รับการพัฒนาเพื่อการเกษตร
3. องค์กร	สำนักงานจังหวัดสุโขทัย
4. ชื่อผู้ติดต่อ	กลุ่มงานยุทธศาสตร์และข้อมูลเพื่อการพัฒนาจังหวัด
5. อีเมลผู้ติดต่อ	Sukhothai@moi.go.th
6. คำสำคัญ	เส้นทางคมนาคม, เพื่อการเกษตร
7. รายละเอียด	จำนวนเส้นทางคมนาคมที่ได้รับการพัฒนาเพื่อการเกษตร
8. วัตถุประสงค์	เพื่อให้บริการประชาชน, พันธกิจหน่วยงาน
9.1 หน่วยความถี่ของการปรับปรุงข้อมูล	ปี
9.2 ค่าความถี่ของการปรับปรุงข้อมูล	1
10. ขอบเขตเชิงภูมิศาสตร์หรือเชิงพื้นที่	อำเภอ
11. แหล่งที่มา	เส้นทางคมนาคมการเกษตร สำนักงานจังหวัดสุโขทัย
12. รูปแบบการเก็บข้อมูล	CSV,XLS
13. หมวดหมู่ข้อมูลตามธรรมาภิบาลข้อมูลภาครัฐ	ข้อมูลสาธารณะ
14. สัญญาอนุญาตให้ใช้ข้อมูล	Open Data Common
รายการคำอธิบายข้อมูลส่วนที่เป็นทางเลือก (Optional Metadata)	
15. เงื่อนไขในการเข้าถึงข้อมูล	ไม่มี
16. ปีข้อมูลที่เริ่มต้นจัดทำ	2563
17. ปีข้อมูลล่าสุดที่เผยแพร่	2564
18. วันที่กำหนดเผยแพร่ข้อมูล	
19. วันที่ปรับปรุงข้อมูลล่าสุด	
20. การจัดจำแนก	ไม่ทราบ
21. หน่วยวัด	เส้นทาง
22. หน่วยตัวคูณ	หน่วย
23. วิธีการคำนวณ	ไม่มี
24. มาตรฐานการจัดทำข้อมูล	ไม่มี
25.URL	http://www.sukhothai.go.th/sukhothai/index.php/th

ยุทธศาสตร์ที่ 2 พัฒนาเพิ่มมูลค่ายกระดับเกษตรปลอดภัยเกษตรอัจฉริยะ อาหารแปรรูปและอุตสาหกรรม
สร้างสรรค์ พืชเศรษฐกิจใหม่ และสัตว์น้ำเศรษฐกิจใหม่
ห่วงโซ่คุณค่า “การผลิต”

รายการคำอธิบายข้อมูลส่วนหลัก (Mandatory Metadata)	
รหัสชุดข้อมูลตามที่กำหนด	DataSet_22_01
1. ประเภทข้อมูล	ข้อมูลสถิติ
2. ชื่อชุดข้อมูล	แผนงานโครงการเกษตรอินทรีย์
3. องค์กร	สำนักงานเกษตรและสหกรณ์จังหวัดสุโขทัย
4. ชื่อผู้ติดต่อ	กลุ่มยุทธศาสตร์พัฒนาการเกษตร
5. อีเมลผู้ติดต่อ	paco_sti@opsmoac.go.th
6. คำสำคัญ	โครงการเกษตรอินทรีย์, แผนงาน
7. รายละเอียด	จำนวนแผนงานโครงการเกษตรอินทรีย์
8. วัตถุประสงค์	เพื่อให้บริการประชาชน, พันธกิจหน่วยงาน
9.1 หน่วยความถี่ของการปรับปรุงข้อมูล	ปี
9.2 ค่าความถี่ของการปรับปรุงข้อมูล	1
10. ขอบเขตเชิงภูมิศาสตร์หรือเชิงพื้นที่	จังหวัด
11. แหล่งที่มา	โครงการเกษตรอินทรีย์ สำนักงานเกษตรและสหกรณ์จังหวัดสุโขทัย
12. รูปแบบการเก็บข้อมูล	CSV,XLS
13. หมวดหมู่ข้อมูลตามธรรมาภิบาลข้อมูลภาครัฐ	ข้อมูลสาธารณะ
14. สัญญาอนุญาตให้ใช้ข้อมูล	Open Data Common
รายการคำอธิบายข้อมูลส่วนที่เป็นทางเลือก (Optional Metadata)	
15. เงื่อนไขในการเข้าถึงข้อมูล	ไม่มี
16. ปีข้อมูลที่เริ่มต้นจัดทำ	2562
17. ปีข้อมูลล่าสุดที่เผยแพร่	2564
18. วันที่กำหนดเผยแพร่ข้อมูล	
19. วันที่ปรับปรุงข้อมูลล่าสุด	
20. การจัดจำแนก	ไม่ทราบ
21. หน่วยวัด	ไม่มี
22. หน่วยตัวคูณ	ไม่มี
23. วิธีการคำนวณ	ไม่มี
24. มาตรฐานการจัดทำข้อมูล	ไม่มี
25.URL	https://www.opsmoac.go.th/sukhothai-home

ยุทธศาสตร์ที่ 2 พัฒนาเพิ่มมูลค่ายกระดับเกษตรปลอดภัยเกษตรอัจฉริยะ อาหารแปรรูปและอุตสาหกรรม
สร้างสรรค์ พืชเศรษฐกิจใหม่ และสัตว์น้ำเศรษฐกิจใหม่
ห่วงโซ่คุณค่า “การผลิต”

รายการคำอธิบายข้อมูลส่วนหลัก (Mandatory Metadata)	
รหัสชุดข้อมูลตามที่กำหนด	DataSet_10_11
1. ประเภทข้อมูล	ข้อมูลสถิติ
2. ชื่อชุดข้อมูล	จำนวนผู้เข้าร่วมการอบรมการเลี้ยงไก่ไข่อินทรีย์วิถีสุโขทัย
3. องค์กร	สำนักงานปศุสัตว์จังหวัดสุโขทัย
4. ชื่อผู้ติดต่อ	กลุ่มยุทธศาสตร์และสารสนเทศการปศุสัตว์
5. อีเมลผู้ติดต่อ	pvlo_skt@dld.go.th
6. คำสำคัญ	อบรมเลี้ยงไก่,จำนวนผู้อบรม
7. รายละเอียด	จำนวนของผู้เข้าร่วมการอบรมเลี้ยงไก่ไข่อินทรีย์วิถีสุโขทัย
8. วัตถุประสงค์	ยุทธศาสตร์ชาติ
9.1 หน่วยความถี่ของการปรับปรุงข้อมูล	ปี
9.2 ค่าความถี่ของการปรับปรุงข้อมูล	1
10. ขอบเขตเชิงภูมิศาสตร์หรือเชิงพื้นที่	อำเภอ
11. แหล่งที่มา	โครงการการผลิตไข่ไก่อินทรีย์ วิถีสุโขทัย สำนักงานปศุสัตว์จังหวัดสุโขทัย
12. รูปแบบการเก็บข้อมูล	CSV,XLS
13. หมวดหมู่ข้อมูลตามธรรมชาติของข้อมูลภาครัฐ	ข้อมูลสาธารณะ
14. สัญญาอนุญาตให้ใช้ข้อมูล	Open Data Common
รายการคำอธิบายข้อมูลส่วนที่เป็นทางเลือก (Optional Metadata)	
15. เงื่อนไขในการเข้าถึงข้อมูล	ไม่มี
16. ปีข้อมูลที่เริ่มต้นจัดทำ	2563
17. ปีข้อมูลล่าสุดที่เผยแพร่	2564
18. วันที่กำหนดเผยแพร่ข้อมูล	16 สิงหาคม 2564
19. วันที่ปรับปรุงข้อมูลล่าสุด	6 สิงหาคม 2564
20. การจัดจำแนก	ไม่มี
21. หน่วยวัด	คน
22. หน่วยตัวคูณ	หน่วย
23. วิธีการคำนวณ	ไม่มี
24. มาตรฐานการจัดทำข้อมูล	ไม่มี
25.URL	https://pvlo-skt.dld.go.th/webnew/index.php/th/
26. ภาษาที่ใช้	ไทย
27. สถิติทางการ	ไม่ใช่

ยุทธศาสตร์ที่ 2 พัฒนาเพิ่มมูลค่ายกระดับเกษตรปลอดภัยเกษตรอัจฉริยะ อาหารแปรรูปและอุตสาหกรรม
สร้างสรรค์ พืชเศรษฐกิจใหม่ และสัตว์น้ำเศรษฐกิจใหม่
ห่วงโซ่คุณค่า “การผลิต”

รายการคำอธิบายข้อมูลส่วนหลัก (Mandatory Metadata)	
รหัสชุดข้อมูลตามที่กำหนด	DataSet_10_08
1. ประเภทข้อมูล	ข้อมูลสถิติ
2. ชื่อชุดข้อมูล	จำนวนเกษตรกรที่ยื่นขอรับรองมาตรฐานพืชเกษตรอินทรีย์วิถีสุโขทัย
3. องค์กร	สำนักงานเกษตรและสหกรณ์จังหวัดสุโขทัย
4. ชื่อผู้ติดต่อ	กลุ่มยุทธศาสตร์พัฒนาการเกษตร
5. อีเมลผู้ติดต่อ	paco_sti@opsmoac.go.th
6. คำสำคัญ	ผู้ที่ยื่นรับรอง,จำนวนผู้ยื่น
7. รายละเอียด	จำนวนของเกษตรกรที่ยื่นขอรับรองมาตรฐานพืชเกษตรอินทรีย์วิถีสุโขทัย
8. วัตถุประสงค์	แผนพัฒนาเศรษฐกิจและสังคมแห่งชาติ
9.1 หน่วยความถี่ของการปรับปรุงข้อมูล	ปี
9.2 ค่าความถี่ของการปรับปรุงข้อมูล	1
10. ขอบเขตเชิงภูมิศาสตร์หรือเชิงพื้นที่	จังหวัด
11. แหล่งที่มา	โครงการขยายผลเกษตรกรโครงการเกษตรทฤษฎีใหม่สู่การผลิตสินค้าเกษตรอินทรีย์วิถีสุโขทัย สำนักงานเกษตรและสหกรณ์จังหวัดสุโขทัย
12. รูปแบบการเก็บข้อมูล	CSV,XLS
13. หมวดหมู่ข้อมูลตามธรรมชาติของข้อมูลภาครัฐ	ข้อมูลสาธารณะ
14. สัญญาอนุญาตให้ใช้ข้อมูล	Open Data Common
รายการคำอธิบายข้อมูลส่วนที่เป็นทางเลือก (Optional Metadata)	
15. เงื่อนไขในการเข้าถึงข้อมูล	ไม่มี
16. ปีข้อมูลที่เริ่มต้นจัดทำ	2563
17. ปีข้อมูลล่าสุดที่เผยแพร่	2564
18. วันที่กำหนดเผยแพร่ข้อมูล	16 สิงหาคม 2562
19. วันที่ปรับปรุงข้อมูลล่าสุด	6 สิงหาคม 2564
20. การจัดจำแนก	ไม่มี
21. หน่วยวัด	คน
22. หน่วยตัวคูณ	หน่วย
23. วิธีการคำนวณ	ไม่มี
24.มาตรฐานการจัดทำข้อมูล	ไม่มี
25.URL	https://www.opsmoac.go.th/sukhothai-home
26. ภาษาที่ใช้	ไทย
27. สถิติทางการ	ไม่ใช่

ยุทธศาสตร์ที่ 2 พัฒนาเพิ่มมูลค่ายกระดับเกษตรปลอดภัยเกษตรอัจฉริยะ อาหารแปรรูปและอุตสาหกรรม
สร้างสรรค์ พืชเศรษฐกิจใหม่ และสัตว์น้ำเศรษฐกิจใหม่
ห่วงโซ่คุณค่า “การผลิต”

รายการคำอธิบายข้อมูลส่วนหลัก (Mandatory Metadata)	
รหัสชุดข้อมูลตามที่กำหนด	DataSet_22_02
1. ประเภทข้อมูล	ข้อมูลสถิติ
2. ชื่อชุดข้อมูล	เกษตรกรที่ได้รับรองมาตรฐานพืชเกษตรอินทรีย์วิถีสุโขทัย
3. องค์กร	สำนักงานเกษตรและสหกรณ์จังหวัดสุโขทัย
4. ชื่อผู้ติดต่อ	กลุ่มยุทธศาสตร์พัฒนาการเกษตร
5. อีเมลผู้ติดต่อ	paco_sti@opsmoac.go.th
6. คำสำคัญ	ได้รับรองมาตรฐาน, มาตรฐานพืชเกษตร, เกษตรอินทรีย์วิถีสุโขทัย
7. รายละเอียด	จำนวนเกษตรกรที่ได้รับรองมาตรฐานพืชเกษตรอินทรีย์วิถีสุโขทัย
8. วัตถุประสงค์	แผนพัฒนาเศรษฐกิจและสังคมแห่งชาติ
9.1 หน่วยความถี่ของการปรับปรุงข้อมูล	ปี
9.2 ค่าความถี่ของการปรับปรุงข้อมูล	1
10. ขอบเขตเชิงภูมิศาสตร์หรือเชิงพื้นที่	จังหวัด
11. แหล่งที่มา	โครงการเกษตรทฤษฎีใหม่สู่การผลิตสินค้าเกษตรอินทรีย์วิถีสุโขทัย สำนักงานเกษตรและสหกรณ์จังหวัดสุโขทัย
12. รูปแบบการเก็บข้อมูล	CSV,XLS
13. หมวดหมู่ข้อมูลตามธรรมชาติของข้อมูลภาครัฐ	ข้อมูลสาธารณะ
14. สัญญาอนุญาตให้ใช้ข้อมูล	Open Data Common
รายการคำอธิบายข้อมูลส่วนที่เป็นทางเลือก (Optional Metadata)	
15. เงื่อนไขในการเข้าถึงข้อมูล	ไม่มี
16. ปีข้อมูลที่เริ่มต้นจัดทำ	2563
17. ปีข้อมูลล่าสุดที่เผยแพร่	2564
18. วันที่กำหนดเผยแพร่ข้อมูล	
19. วันที่ปรับปรุงข้อมูลล่าสุด	
20. การจัดจำแนก	ไม่มี
21. หน่วยวัด	คน
22. หน่วยตัวคูณ	หน่วย
23. วิธีการคำนวณ	ไม่มี
24. มาตรฐานการจัดทำข้อมูล	ไม่มี
25. URL	https://www.opsmoac.go.th/sukhothai-home
26. ภาษาที่ใช้	ไทย
27. สถิติทางการ	ไม่ใช่

ยุทธศาสตร์ที่ 2 พัฒนาเพิ่มมูลค่ายกระดับเกษตรปลอดภัยเกษตรอัจฉริยะ อาหารแปรรูปและอุตสาหกรรม
สร้างสรรค์ พืชเศรษฐกิจใหม่ และสัตว์น้ำเศรษฐกิจใหม่
ห่วงโซ่คุณค่า “การผลิต”

รายการคำอธิบายข้อมูลส่วนหลัก (Mandatory Metadata)	
รหัสชุดข้อมูลตามที่กำหนด	DataSet_22_03
1. ประเภทข้อมูล	ข้อมูลสถิติ
2. ชื่อชุดข้อมูล	ชนิดสินค้าที่ผ่านการรับรองเกษตรอินทรีย์วิถีสุโขทัย
3. องค์กร	สำนักงานเกษตรและสหกรณ์จังหวัดสุโขทัย
4. ชื่อผู้ติดต่อ	กลุ่มยุทธศาสตร์พัฒนาการเกษตร
5. อีเมลผู้ติดต่อ	paco_sti@opsmoac.go.th
6. คำสำคัญ	ชนิดสินค้า, ผ่านการรับรอง, เกษตรอินทรีย์วิถีสุโขทัย
7. รายละเอียด	จำนวนชนิดสินค้าที่ผ่านการรับรองเกษตรอินทรีย์วิถีสุโขทัย
8. วัตถุประสงค์	แผนพัฒนาเศรษฐกิจและสังคมแห่งชาติ, พันธกิจหน่วยงาน
9.1 หน่วยความถี่ของการปรับปรุงข้อมูล	ปี
9.2 ค่าความถี่ของการปรับปรุงข้อมูล	1
10. ขอบเขตเชิงภูมิศาสตร์หรือเชิงพื้นที่	จังหวัด
11. แหล่งที่มา	โครงการเกษตรทฤษฎีใหม่สู่การผลิตสินค้าเกษตรอินทรีย์วิถีสุโขทัย สำนักงานเกษตรและสหกรณ์จังหวัดสุโขทัย
12. รูปแบบการเก็บข้อมูล	CSV,XLS
13. หมวดหมู่ข้อมูลตามธรรมชาติของข้อมูลภาครัฐ	ข้อมูลสาธารณะ
14. สัญญาอนุญาตให้ใช้ข้อมูล	Open Data Common
รายการคำอธิบายข้อมูลส่วนที่เป็นทางเลือก (Optional Metadata)	
15. เงื่อนไขในการเข้าถึงข้อมูล	ไม่มี
16. ปีข้อมูลที่เริ่มต้นจัดทำ	2563
17. ปีข้อมูลล่าสุดที่เผยแพร่	2564
18. วันที่กำหนดเผยแพร่ข้อมูล	
19. วันที่ปรับปรุงข้อมูลล่าสุด	
20. การจัดจำแนก	ไม่มี
21. หน่วยวัด	สินค้า
22. หน่วยตัวคูณ	หน่วย
23. วิธีการคำนวณ	ไม่มี
24. มาตรฐานการจัดทำข้อมูล	ไม่มี
25. URL	https://www.opsmoac.go.th/sukhothai-home
26. ภาษาที่ใช้	ไทย
27. สถิติทางการ	ไม่ใช่

ยุทธศาสตร์ที่ 2 พัฒนาเพิ่มมูลค่ายกระดับเกษตรปลอดภัยเกษตรอัจฉริยะ อาหารแปรรูปและอุตสาหกรรม
สร้างสรรค์ พืชเศรษฐกิจใหม่ และสัตว์น้ำเศรษฐกิจใหม่
ห่วงโซ่คุณค่า “การผลิต”

รายการคำอธิบายข้อมูลส่วนหลัก (Mandatory Metadata)	
รหัสชุดข้อมูลตามที่กำหนด	DataSet_22_04
1. ประเภทข้อมูล	ข้อมูลสถิติ
2. ชื่อชุดข้อมูล	พื้นที่ที่ผ่านการรับรองเกษตรอินทรีย์วิถีสุโขทัย
3. องค์กร	สำนักงานเกษตรและสหกรณ์จังหวัดสุโขทัย
4. ชื่อผู้ติดต่อ	กลุ่มยุทธศาสตร์พัฒนาการเกษตร
5. อีเมลผู้ติดต่อ	paco_sti@opsmoac.go.th
6. คำสำคัญ	พื้นที่ที่ผ่านการรับรอง, เกษตรอินทรีย์วิถีสุโขทัย
7. รายละเอียด	จำนวนพื้นที่ที่ผ่านการรับรองเกษตรอินทรีย์วิถีสุโขทัย
8. วัตถุประสงค์	แผนพัฒนาเศรษฐกิจและสังคมแห่งชาติ, พันธกิจหน่วยงาน
9.1 หน่วยความถี่ของการปรับปรุงข้อมูล	ปี
9.2 ค่าความถี่ของการปรับปรุงข้อมูล	1
10. ขอบเขตเชิงภูมิศาสตร์หรือเชิงพื้นที่	อำเภอ
11. แหล่งที่มา	โครงการเกษตรทฤษฎีใหม่สู่การผลิตสินค้าเกษตรอินทรีย์วิถีสุโขทัย สำนักงานเกษตรและสหกรณ์จังหวัดสุโขทัย
12. รูปแบบการเก็บข้อมูล	CSV,XLS
13. หมวดหมู่ข้อมูลตามธรรมชาติของข้อมูลภาครัฐ	ข้อมูลสาธารณะ
14. สัญญาอนุญาตให้ใช้ข้อมูล	Open Data Common
รายการคำอธิบายข้อมูลส่วนที่เป็นทางเลือก (Optional Metadata)	
15. เงื่อนไขในการเข้าถึงข้อมูล	ไม่มี
16. ปีข้อมูลที่เริ่มต้นจัดทำ	2562
17. ปีข้อมูลล่าสุดที่เผยแพร่	2564
18. วันที่กำหนดเผยแพร่ข้อมูล	
19. วันที่ปรับปรุงข้อมูลล่าสุด	
20. การจัดจำแนก	ไม่มี
21. หน่วยวัด	ไร่
22. หน่วยตัวคูณ	หน่วย
23. วิธีการคำนวณ	ไม่มี
24. มาตรฐานการจัดทำข้อมูล	ไม่มี
25. URL	https://www.opsmoac.go.th/sukhothai-home
26. ภาษาที่ใช้	ไทย
27. สถิติทางการ	ไม่ใช่

ยุทธศาสตร์ที่ 2 พัฒนาเพิ่มมูลค่ายกระดับเกษตรปลอดภัยเกษตรอัจฉริยะ อาหารแปรรูปและอุตสาหกรรม
สร้างสรรค์ พืชเศรษฐกิจใหม่ และสัตว์น้ำเศรษฐกิจใหม่
ห่วงโซ่คุณค่า “การผลิต”

รายการคำอธิบายข้อมูลส่วนหลัก (Mandatory Metadata)	
รหัสชุดข้อมูลตามที่กำหนด	DataSet_22_05
1. ประเภทข้อมูล	ข้อมูลสถิติ
2. ชื่อชุดข้อมูล	ฟาร์มของเกษตรกรเลี้ยงสัตว์ที่ยื่นขอรับรองฟาร์มมาตรฐาน GAP
3. องค์กร	สำนักงานปศุสัตว์จังหวัดสุโขทัย
4. ชื่อผู้ติดต่อ	กลุ่มยุทธศาสตร์และสารสนเทศการปศุสัตว์
5. อีเมลผู้ติดต่อ	pvlo_skt@dld.go.th
6. คำสำคัญ	เลี้ยงสัตว์, มาตรฐาน GAP, ขอรับรองฟาร์ม
7. รายละเอียด	จำนวนฟาร์มของเกษตรกรเลี้ยงสัตว์ที่ยื่นขอรับรองฟาร์มมาตรฐาน GAP
8. วัตถุประสงค์	ยุทธศาสตร์ชาติ, พันธกิจหน่วยงาน
9.1 หน่วยความถี่ของการปรับปรุงข้อมูล	ปี
9.2 ค่าความถี่ของการปรับปรุงข้อมูล	1
10. ขอบเขตเชิงภูมิศาสตร์หรือเชิงพื้นที่	อำเภอ
11. แหล่งที่มา	โครงการเกษตรอินทรีย์วิถีสุโขทัย สำนักงานปศุสัตว์จังหวัดสุโขทัย
12. รูปแบบการเก็บข้อมูล	CSV,XLS
13. หมวดหมู่ข้อมูลตามธรรมชาติข้อมูลภาครัฐ	ข้อมูลสาธารณะ
14. สัญญาอนุญาตให้ใช้ข้อมูล	Open Data Common
รายการคำอธิบายข้อมูลส่วนที่เป็นทางเลือก (Optional Metadata)	
15. เงื่อนไขในการเข้าถึงข้อมูล	ไม่มี
16. ปีข้อมูลที่เริ่มต้นจัดทำ	2563
17. ปีข้อมูลล่าสุดที่เผยแพร่	2564
18. วันที่กำหนดเผยแพร่ข้อมูล	
19. วันที่ปรับปรุงข้อมูลล่าสุด	
20. การจัดจำแนก	ไม่มี
21. หน่วยวัด	
22. หน่วยตัวคูณ	
23. วิธีการคำนวณ	ไม่มี
24. มาตรฐานการจัดทำข้อมูล	ไม่มี
25. URL	https://pvlo-skt.dld.go.th/webnew/index.php/th/
26. ภาษาที่ใช้	ไทย
27. สถิติทางการ	ไม่ใช่

ยุทธศาสตร์ที่ 2 พัฒนาเพิ่มมูลค่ายกระดับเกษตรปลอดภัยเกษตรอัจฉริยะ อาหารแปรรูปและอุตสาหกรรม
สร้างสรรค์ พืชเศรษฐกิจใหม่ และสัตว์น้ำเศรษฐกิจใหม่
ห่วงโซ่คุณค่า “การตลาด”

รายการคำอธิบายข้อมูลส่วนหลัก (Mandatory Metadata)	
รหัสชุดข้อมูลตามที่กำหนด	DataSet_10_07
1. ประเภทข้อมูล	ข้อมูลระยะเย็น
2. ชื่อชุดข้อมูล	แหล่งจำหน่ายผลผลิตจากเกษตรอินทรีย์
3. องค์กร	สำนักงานเกษตรและสหกรณ์จังหวัดสุโขทัย
4. ชื่อผู้ติดต่อ	กลุ่มยุทธศาสตร์พัฒนาการเกษตร
5. อีเมลผู้ติดต่อ	paco_sti@opsmoac.go.th
6. คำสำคัญ	สนับสนุนเกษตร, สนับสนุนปลูกพืช
7. รายละเอียด	จำนวนฟาร์มของเกษตรกรกรเลี้ยงสัตว์ที่ยื่นขอรับรองฟาร์มมาตรฐาน GAP
8. วัตถุประสงค์	แผนพัฒนาเศรษฐกิจและสังคมแห่งชาติ
9.1 หน่วยความถี่ของการปรับปรุงข้อมูล	ปี
9.2 ค่าความถี่ของการปรับปรุงข้อมูล	1
10. ขอบเขตเชิงภูมิศาสตร์หรือเชิงพื้นที่	จังหวัด
11. แหล่งที่มา	โครงการขยายผลเกษตรกรโครงการเกษตรทฤษฎีใหม่สู่การผลิตสินค้าเกษตรอินทรีย์วิถีสุโขทัย สำนักงานเกษตรและสหกรณ์จังหวัดสุโขทัย
12. รูปแบบการเก็บข้อมูล	CSV,XLS
13. หมวดหมู่ข้อมูลตามธรรมชาติของข้อมูลภาครัฐ	ข้อมูลสาธารณะ
14. สัญญาอนุญาตให้ใช้ข้อมูล	Open Data Common
รายการคำอธิบายข้อมูลส่วนที่เป็นทางเลือก (Optional Metadata)	
15. เงื่อนไขในการเข้าถึงข้อมูล	ไม่มี
16. วันที่เริ่มต้นสร้าง	2563
17. วันที่ปรับปรุงข้อมูลล่าสุด	6 สิงหาคม 2564
18. URL	https://pvlo-skt.dld.go.th/webnew/index.php/th/
19. ผู้สนับสนุนหรือผู้ร่วมดำเนินการ	ไม่มี
20. หน่วยที่ย่อยที่สุดของการจัดเก็บข้อมูล	ตลาด
21. ภาษาที่ใช้	ไทย
22. ชุดข้อมูลที่มีคุณค่าสูง	ไม่เป็น
23. ข้อมูลอ้างอิง	ไม่เป็น

ยุทธศาสตร์ที่ 2 พัฒนาเพิ่มมูลค่ายกระดับเกษตรปลอดภัยเกษตรอัจฉริยะ อาหารแปรรูปและอุตสาหกรรม
สร้างสรรค์ พืชเศรษฐกิจใหม่ และสัตว์น้ำเศรษฐกิจใหม่
ห่วงโซ่คุณค่า “สภาพแวดล้อมที่เอื้อต่อสินค้าเกษตรปลอดภัยมีมูลค่าเพิ่มเติม”

รายการคำอธิบายข้อมูลส่วนหลัก (Mandatory Metadata)	
รหัสชุดข้อมูลตามที่กำหนด	DataSet_10_01
1. ประเภทข้อมูล	ข้อมูลสถิติ
2. ชื่อชุดข้อมูล	จำนวนผู้เข้าร่วมการอบรมเกษตรอินทรีย์วิถีสุโขทัย
3. องค์กร	สำนักงานเกษตรและสหกรณ์จังหวัดสุโขทัย
4. ชื่อผู้ติดต่อ	กลุ่มยุทธศาสตร์พัฒนาการเกษตร
5. อีเมลผู้ติดต่อ	paco_sti@opsmoac.go.th
6. คำสำคัญ	ผู้ร่วมอบรมเกษตร, ผู้มาอบรม
7. รายละเอียด	จำนวนของผู้เข้าร่วมการอบรมเกษตรอินทรีย์วิถีสุโขทัย โดยนับจากผู้ที่มาเข้าร่วมอบรม
8. วัตถุประสงค์	แผนพัฒนาเศรษฐกิจและสังคมแห่งชาติ
9.1 หน่วยความถี่ของการปรับปรุงข้อมูล	ปี
9.2 ค่าความถี่ของการปรับปรุงข้อมูล	1
10. ขอบเขตเชิงภูมิศาสตร์หรือเชิงพื้นที่	จังหวัด
11. แหล่งที่มา	โครงการขยายผลเกษตรกรโครงการเกษตรทฤษฎีใหม่สู่การผลิตสินค้าเกษตรอินทรีย์วิถีสุโขทัย สำนักงานเกษตรและสหกรณ์จังหวัดสุโขทัย
12. รูปแบบการเก็บข้อมูล	CSV,XLS
13. หมวดหมู่ข้อมูลตามธรรมชาติข้อมูลภาครัฐ	ข้อมูลสาธารณะ
14. สัญญาอนุญาตให้ใช้ข้อมูล	Open Data Common
รายการคำอธิบายข้อมูลส่วนที่เป็นทางเลือก (Optional Metadata)	
15. เงื่อนไขในการเข้าถึงข้อมูล	ไม่มี
16. ปีข้อมูลที่เริ่มต้นจัดทำ	2563
17. ปีข้อมูลล่าสุดที่เผยแพร่	2564
18. วันที่กำหนดเผยแพร่ข้อมูล	16 สิงหาคม 2564
19. วันที่ปรับปรุงข้อมูลล่าสุด	6 สิงหาคม 2564
20. การจัดจำแนก	ไม่มี
21. หน่วยวัด	คน
22. หน่วยตัวคูณ	หน่วย
23. วิธีการคำนวณ	ไม่มี
24.มาตรฐานการจัดทำข้อมูล	ไม่มี
25.URL	https://pvlo-skt.dld.go.th/webnew/index.php/th/
26. ภาษาที่ใช้	ไทย
27. สถิติทางการ	ไม่ใช่

ยุทธศาสตร์ที่ 2 พัฒนาเพิ่มมูลค่ายกระดับเกษตรปลอดภัยเกษตรอัจฉริยะ อาหารแปรรูปและอุตสาหกรรม
สร้างสรรค์ พืชเศรษฐกิจใหม่ และสัตว์น้ำเศรษฐกิจใหม่
ห่วงโซ่คุณค่า “สภาพแวดล้อมที่เอื้อต่อสินค้าเกษตรปลอดภัยมีมูลค่าเพิ่มเติม”

รายการคำอธิบายข้อมูลส่วนหลัก (Mandatory Metadata)	
รหัสชุดข้อมูลตามที่กำหนด	DataSet_10_02
1. ประเภทข้อมูล	ข้อมูลสถิติ
2. ชื่อชุดข้อมูล	จำนวนหลักสูตรการอบรมเกษตรกรอินทรีย์วิถีสุโขทัย
3. องค์กร	สำนักงานเกษตรและสหกรณ์จังหวัดสุโขทัย
4. ชื่อผู้ติดต่อ	กลุ่มยุทธศาสตร์พัฒนาการเกษตร
5. อีเมลผู้ติดต่อ	paco_sti@opsmoac.go.th
6. คำสำคัญ	หลักสูตรอบรม, จำนวนหลักสูตร
7. รายละเอียด	จำนวนของหลักสูตรการอบรมเกษตรกรอินทรีย์วิถีสุโขทัย ตามจำนวนเกษตรกรหรือผู้เข้าร่วมการอบรม
8. วัตถุประสงค์	แผนพัฒนาเศรษฐกิจและสังคมแห่งชาติ
9.1 หน่วยความถี่ของการปรับปรุงข้อมูล	ปี
9.2 ค่าความถี่ของการปรับปรุงข้อมูล	1
10. ขอบเขตเชิงภูมิศาสตร์หรือเชิงพื้นที่	จังหวัด
11. แหล่งที่มา	โครงการขยายผลเกษตรกรโครงการเกษตรทฤษฎีใหม่สู่การผลิตสินค้าเกษตรอินทรีย์วิถีสุโขทัย สำนักงานเกษตรและสหกรณ์จังหวัดสุโขทัย
12. รูปแบบการเก็บข้อมูล	CSV,XLS
13. หมวดหมู่ข้อมูลตามธรรมชาติข้อมูลภาครัฐ	ข้อมูลสาธารณะ
14. สัญญาอนุญาตให้ใช้ข้อมูล	Open Data Common
รายการคำอธิบายข้อมูลส่วนที่เป็นทางเลือก (Optional Metadata)	
15. เงื่อนไขในการเข้าถึงข้อมูล	ไม่มี
16. ปีข้อมูลที่เริ่มต้นจัดทำ	2563
17. ปีข้อมูลล่าสุดที่เผยแพร่	2564
18. วันที่กำหนดเผยแพร่ข้อมูล	16 สิงหาคม 2564
19. วันที่ปรับปรุงข้อมูลล่าสุด	6 สิงหาคม 2564
20. การจัดจำแนก	ไม่มี
21. หน่วยวัด	หลักสูตร
22. หน่วยตัวคูณ	หน่วย
23. วิธีการคำนวณ	ไม่มี
24.มาตรฐานการจัดทำข้อมูล	ไม่มี
25.URL	https://pvlo-skt.dld.go.th/webnew/index.php/th/
26. ภาษาที่ใช้	ไทย
27. สถิติทางการ	ไม่ใช่

ยุทธศาสตร์ที่ 2 พัฒนาเพิ่มมูลค่ายกระดับเกษตรปลอดภัยเกษตรอัจฉริยะ อาหารแปรรูปและอุตสาหกรรม
สร้างสรรค์ พืชเศรษฐกิจใหม่ และสัตว์น้ำเศรษฐกิจใหม่
ห่วงโซ่คุณค่า “สภาพแวดล้อมที่เอื้อต่อสินค้าเกษตรปลอดภัยมีมูลค่าเพิ่มเติม”

รายการคำอธิบายข้อมูลส่วนหลัก (Mandatory Metadata)	
รหัสชุดข้อมูลตามที่กำหนด	DataSet_10_09
1. ประเภทข้อมูล	ข้อมูลสถิติ
2. ชื่อชุดข้อมูล	หน่วยงานที่เข้ามาสนับสนุนเกษตรกรที่เพาะปลูกพืช/ผลผลิตเกษตรอินทรีย์
3. องค์กร	สำนักงานเกษตรและสหกรณ์จังหวัดสุโขทัย
4. ชื่อผู้ติดต่อ	กลุ่มยุทธศาสตร์พัฒนาการเกษตร
5. อีเมลผู้ติดต่อ	paco_sti@opsmoac.go.th
6. คำสำคัญ	สนับสนุนเกษตร,สนับสนุนปลูกพืช
7. รายละเอียด	หน่วยงานที่เข้ามาสนับสนุนเกษตรกรที่ทำการเพาะปลูกพืชแบบเกษตรอินทรีย์วิถีสุโขทัย
8. วัตถุประสงค์	แผนพัฒนาเศรษฐกิจและสังคมแห่งชาติ
9.1 หน่วยความถี่ของการปรับปรุงข้อมูล	ปี
9.2 ค่าความถี่ของการปรับปรุงข้อมูล	1
10. ขอบเขตเชิงภูมิศาสตร์หรือเชิงพื้นที่	จังหวัด
11. แหล่งที่มา	โครงการขยายผลเกษตรกรโครงการเกษตรทฤษฎีใหม่สู่การผลิตสินค้าเกษตรอินทรีย์วิถีสุโขทัย สำนักงานเกษตรและสหกรณ์จังหวัดสุโขทัย
12. รูปแบบการเก็บข้อมูล	CSV,XLS
13. หมวดหมู่ข้อมูลตามธรรมชาติข้อมูลภาครัฐ	ข้อมูลสาธารณะ
14. สัญญาอนุญาตให้ใช้ข้อมูล	Open Data Common
รายการคำอธิบายข้อมูลส่วนที่เป็นทางเลือก (Optional Metadata)	
15. เงื่อนไขในการเข้าถึงข้อมูล	ไม่มี
16. ปีข้อมูลที่เริ่มต้นจัดทำ	2563
17. ปีข้อมูลล่าสุดที่เผยแพร่	2564
18. วันที่กำหนดเผยแพร่ข้อมูล	16 สิงหาคม 2564
19. วันที่ปรับปรุงข้อมูลล่าสุด	6 สิงหาคม 2564
20. การจัดจำแนก	ไม่มี
21. หน่วยวัด	หน่วยงาน
22. หน่วยตัวคูณ	หน่วย
23. วิธีการคำนวณ	ไม่มี
24.มาตรฐานการจัดทำข้อมูล	ไม่มี
25.URL	https://pvlo-skt.dld.go.th/webnew/index.php/th/
26. ภาษาที่ใช้	ไทย
27. สถิติทางการ	ไม่ใช่

ประเด็นการพัฒนาที่ 4 : พัฒนาระบบการบริหารจัดการน้ำการฟื้นฟูทรัพยากรธรรมชาติและสิ่งแวดล้อม
หัวข้อคุณค่า “พัฒนาปรับปรุงแหล่งน้ำต้นทุนและระบบกระจายน้ำ”

รายการคำอธิบายข้อมูลส่วนหลัก (Mandatory Metadata)	
รหัสชุดข้อมูลตามที่กำหนด	DataSet 43_01
1. ประเภทข้อมูล	ข้อมูลสถิติ
2. ชื่อชุดข้อมูล	ครัวเรือนที่มีพื้นที่เกษตรกรรมในเขตชลประทาน
3. องค์การ	โครงการชลประทานสุโขทัย
4. ชื่อผู้ติดต่อ	ฝ่ายงานบริหารทั่วไป
5. อีเมลผู้ติดต่อ	ridstk@gmail.com
6. คำสำคัญ	เขตชลประทาน, พื้นที่เกษตรกรรม, ครัวเรือนเกษตรกรรม
7. รายละเอียด	จำนวนครัวเรือนที่มีพื้นที่เกษตรกรรมในเขตชลประทาน
8. วัตถุประสงค์	เพื่อการให้บริการประชาชน, พันธกิจหน่วยงาน
9.1 หน่วยความถี่ของการปรับปรุงข้อมูล	ปี
9.2 ค่าความถี่ของการปรับปรุงข้อมูล	1
10. ขอบเขตเชิงภูมิศาสตร์หรือเชิงพื้นที่	จังหวัด
11. แหล่งที่มา	พื้นที่เกษตรกรรมในเขตชลประทาน โครงการชลประทานสุโขทัย
12. รูปแบบการเก็บข้อมูล	CSV,XLS
13. หมวดหมู่ข้อมูลตามธรรมาภิบาลข้อมูลภาครัฐ	ข้อมูลสาธารณะ
14. สัญญาอนุญาตให้ใช้ข้อมูล	Open Data Common
รายการคำอธิบายข้อมูลส่วนที่เป็นทางเลือก (Optional Metadata)	
15. เงื่อนไขในการเข้าถึงข้อมูล	ไม่มี
16. ปีข้อมูลที่เริ่มต้นจัดทำ	2563
17. ปีข้อมูลล่าสุดที่เผยแพร่	2564
18. วันที่กำหนดเผยแพร่ข้อมูล	
19. วันที่ปรับปรุงข้อมูลล่าสุด	
20. การจัดจำแนก	
21. หน่วยวัด	ครัวเรือน
22. หน่วยตัวคูณ	หน่วย
23. วิธีการคำนวณ	ไม่มี
24. มาตรฐานการจัดทำข้อมูล	ไม่มี
25.URL	https://www.stkrid.com/
26. ภาษาที่ใช้	ไทย
27. สถิติทางการ	ไม่ใช่

ประเด็นการพัฒนาที่ 4 : พัฒนาระบบการบริหารจัดการน้ำการฟื้นฟูทรัพยากรธรรมชาติและสิ่งแวดล้อม
หัวข้อคุณค่า “พัฒนาปรับปรุงแหล่งน้ำต้นทุนและระบบกระจายน้ำ”

รายการคำอธิบายข้อมูลส่วนหลัก (Mandatory Metadata)	
รหัสชุดข้อมูลตามที่กำหนด	DataSet 43_02
1. ประเภทข้อมูล	ข้อมูลสถิติ
2. ชื่อชุดข้อมูล	พื้นที่ชลประทาน
3. องค์การ	โครงการชลประทานสุโขทัย
4. ชื่อผู้ติดต่อ	ฝ่ายงานบริหารทั่วไป
5. อีเมลผู้ติดต่อ	ridstk@gmail.com
6. คำสำคัญ	พื้นที่ชลประทาน, ชลประทาน
7. รายละเอียด	จำนวนพื้นที่ชลประทาน
8. วัตถุประสงค์	พันธกิจหน่วยงาน
9.1 หน่วยความถี่ของการปรับปรุงข้อมูล	ปี
9.2 ค่าความถี่ของการปรับปรุงข้อมูล	1
10. ขอบเขตเชิงภูมิศาสตร์หรือเชิงพื้นที่	จังหวัด
11. แหล่งที่มา	พื้นที่เกษตรกรรมในเขตชลประทาน โครงการชลประทานสุโขทัย
12. รูปแบบการเก็บข้อมูล	CSV,XLS
13. หมวดหมู่ข้อมูลตามธรรมาภิบาลข้อมูลภาครัฐ	ข้อมูลสาธารณะ
14. สัญญาอนุญาตให้ใช้ข้อมูล	Open Data Common
รายการคำอธิบายข้อมูลส่วนที่เป็นทางเลือก (Optional Metadata)	
15. เงื่อนไขในการเข้าถึงข้อมูล	ไม่มี
16. ปีข้อมูลที่เริ่มต้นจัดทำ	2563
17. ปีข้อมูลล่าสุดที่เผยแพร่	2564
18. วันที่กำหนดเผยแพร่ข้อมูล	
19. วันที่ปรับปรุงข้อมูลล่าสุด	
20. การจัดจำแนก	
21. หน่วยวัด	ไร่
22. หน่วยตัวคูณ	หน่วย
23. วิธีการคำนวณ	ไม่มี
24. มาตรฐานการจัดทำข้อมูล	ไม่มี
25.URL	https://www.stkrid.com/
26. ภาษาที่ใช้	ไทย
27. สถิติทางการ	ไม่ใช่

ประเด็นการพัฒนาที่ 4 : พัฒนาระบบการบริหารจัดการน้ำการฟื้นฟูทรัพยากรธรรมชาติและสิ่งแวดล้อม
หัวข้อคุณค่า “พัฒนาปรับปรุงแหล่งน้ำต้นทุนและระบบกระจายน้ำ”

รายการคำอธิบายข้อมูลส่วนหลัก (Mandatory Metadata)	
รหัสชุดข้อมูลตามที่กำหนด	DataSet 43_03
1. ประเภทข้อมูล	ข้อมูลสถิติ
2. ชื่อชุดข้อมูล	อ่างเก็บน้ำที่มีการบริหารจัดการน้ำต่ออ่างเก็บน้ำทั้งหมด
3. องค์กร	โครงการชลประทานสุโขทัย
4. ชื่อผู้ติดต่อ	ฝ่ายงานบริหารทั่วไป
5. อีเมลผู้ติดต่อ	ridstk@gmail.com
6. คำสำคัญ	อ่างเก็บน้ำ, ชลประทาน, การบริหารจัดการน้ำ
7. รายละเอียด	ร้อยละของอ่างเก็บน้ำที่มีการบริหารจัดการน้ำต่ออ่างเก็บน้ำทั้งหมด
8. วัตถุประสงค์	พันธกิจหน่วยงาน
9.1 หน่วยความถี่ของการปรับปรุงข้อมูล	ปี
9.2 ค่าความถี่ของการปรับปรุงข้อมูล	1
10. ขอบเขตเชิงภูมิศาสตร์หรือเชิงพื้นที่	จังหวัด
11. แหล่งที่มา	โครงการอ่างเก็บน้ำ โครงการชลประทานสุโขทัย
12. รูปแบบการเก็บข้อมูล	CSV,XLS
13. หมวดหมู่ข้อมูลตามธรรมชาติของข้อมูลภาครัฐ	ข้อมูลสาธารณะ
14. สัญญาอนุญาตให้ใช้ข้อมูล	Open Data Common
รายการคำอธิบายข้อมูลส่วนที่เป็นทางเลือก (Optional Metadata)	
15. เงื่อนไขในการเข้าถึงข้อมูล	ไม่มี
16. ปีข้อมูลที่เริ่มต้นจัดทำ	2562
17. ปีข้อมูลล่าสุดที่เผยแพร่	2564
18. วันที่กำหนดเผยแพร่ข้อมูล	
19. วันที่ปรับปรุงข้อมูลล่าสุด	
20. การจัดจำแนก	
21. หน่วยวัด	
22. หน่วยตัวคูณ	
23. วิธีการคำนวณ	ไม่มี
24. มาตรฐานการจัดทำข้อมูล	ไม่มี
25.URL	https://www.stkrid.com/
26. ภาษาที่ใช้	ไทย
27. สถิติทางการ	ไม่ใช่

ประเด็นการพัฒนาที่ 4 : พัฒนาระบบการบริหารจัดการน้ำการฟื้นฟูทรัพยากรธรรมชาติและสิ่งแวดล้อม
ห่วงโซ่คุณค่า “การบริหารจัดการคุณภาพน้ำ”

รายการคำอธิบายข้อมูลส่วนหลัก (Mandatory Metadata)	
รหัสชุดข้อมูลตามที่กำหนด	DataSet 45_01
1. ประเภทข้อมูล	ข้อมูลระยะเย็น
2. ชื่อชุดข้อมูล	โครงการที่เกี่ยวข้องกับการแก้ปัญหาหน้า
3. องค์กร	สำนักงานจังหวัดสุโขทัย
4. ผู้ติดต่อ	กลุ่มงานยุทธศาสตร์และข้อมูลเพื่อการพัฒนาจังหวัด
5. อีเมลผู้ติดต่อ	Sukhothai@moi.go.th
6. คำสำคัญ	แก้ไขปัญหาหน้า, โครงการ, ปัญหาหน้า
7. รายละเอียด	จำนวนโครงการที่เกี่ยวข้องกับการแก้ปัญหาหน้า
8. วัตถุประสงค์	พันธกิจหน่วยงาน
9.1 หน่วยความถี่ของการปรับปรุงข้อมูล	ปี
9.2 ค่าความถี่ของการปรับปรุงข้อมูล	1
10. ขอบเขตเชิงภูมิศาสตร์หรือเชิงพื้นที่	จังหวัด
11. แหล่งที่มา	โครงการอ่างเก็บน้ำ สำนักงานจังหวัดสุโขทัย
12. รูปแบบการเก็บข้อมูล	CSV,XLS
13. หมวดหมู่ข้อมูลตามธรรมาภิบาลข้อมูลภาครัฐ	ข้อมูลสาธารณะ
14. สัญญาอนุญาตให้ใช้ข้อมูล	Open Data Common
รายการคำอธิบายข้อมูลส่วนที่เป็นทางเลือก (Optional Metadata)	
15. เงื่อนไขในการเข้าถึงข้อมูล	ไม่มี
16. วันที่เริ่มต้นสร้าง	2562
17. วันที่ปรับปรุงข้อมูลล่าสุด	2564
18. URL	http://www.sukhothai.go.th/sukhothai/index.php/th
19. ผู้สนับสนุนหรือผู้ร่วมดำเนินการ	
20. หน่วยที่ย่อยที่สุดของการจัดเก็บข้อมูล	โครงการ
21. ภาษาที่ใช้	ไทย
22. ชุดข้อมูลที่มีคุณค่าสูง	ไม่เป็น
23. ข้อมูลอ้างอิง	ไม่เป็น

ประเด็นการพัฒนาที่ 5 : พัฒนาและเสริมสร้างความมั่นคงปลอดภัยในชีวิตทรัพย์สินและระบบเตรียมความพร้อมเผชิญสภาวะวิกฤต และขยายความร่วมมือความสัมพันธ์กับต่างประเทศ อย่างมีคุณภาพ
ห่วงโซ่คุณค่า “สร้างความปลอดภัยในชีวิตและทรัพย์สิน”

รายการคำอธิบายข้อมูลส่วนหลัก (Mandatory Metadata)	
รหัสชุดข้อมูลตามที่กำหนด	DataSet_53_01
1. ประเภทข้อมูล	ข้อมูลสถิติ
2. ชื่อชุดข้อมูล	สถานประกอบการกิจการพลังงานที่ได้รับการตรวจสอบมีความปลอดภัย
3. องค์กร	สำนักงานพลังงานจังหวัดสุโขทัย
4. ชื่อผู้ติดต่อ	กลุ่มอำนวยการและแผนพลังงาน
5. อีเมลผู้ติดต่อ	sukhothai@energy.go.th
6. คำสำคัญ	กิจการพลังงาน, พลังงาน, ความปลอดภัย
7. รายละเอียด	จำนวนสถานประกอบการกิจการพลังงานที่ได้รับการตรวจสอบมีความปลอดภัย
8. วัตถุประสงค์	พันธกิจหน่วยงาน
9.1 หน่วยความถี่ของการปรับปรุงข้อมูล	ปี
9.2 ค่าความถี่ของการปรับปรุงข้อมูล	1
10. ขอบเขตเชิงภูมิศาสตร์หรือเชิงพื้นที่	จังหวัด
11. แหล่งที่มา	แผนปฏิบัติการด้านพลังงานระดับจังหวัด สำนักงานพลังงานจังหวัดสุโขทัย
12. รูปแบบการเก็บข้อมูล	CSV,XLS
13. หมวดหมู่ข้อมูลตามธรรมชาติข้อมูลภาครัฐ	ข้อมูลสาธารณะ
14. สัญญาอนุญาตให้ใช้ข้อมูล	Open Data Common
รายการคำอธิบายข้อมูลส่วนที่เป็นทางเลือก (Optional Metadata)	
15. เงื่อนไขในการเข้าถึงข้อมูล	ไม่มี
16. ปีข้อมูลที่เริ่มต้นจัดทำ	2563
17. ปีข้อมูลล่าสุดที่เผยแพร่	2565
18. วันที่กำหนดเผยแพร่ข้อมูล	
19. วันที่ปรับปรุงข้อมูลล่าสุด	
20. การจัดจำแนก	ประเภทกิจการ
21. หน่วยวัด	สถานประกอบการ
22. หน่วยตัวคูณ	หน่วย
23. วิธีการคำนวณ	ไม่มี
24.มาตรฐานการจัดทำข้อมูล	ไม่มี
25.URL	https://sukhothai.energy.go.th/th
26. ภาษาที่ใช้	ไทย
27. สถิติทางการ	ไม่ใช่

ประเด็นการพัฒนาที่ 5 : พัฒนาและเสริมสร้างความมั่นคงปลอดภัยในชีวิตทรัพย์สินและระบบเตรียมความพร้อมเผชิญสภาวะวิกฤต และขยายความร่วมมือความสัมพันธ์กับต่างประเทศ อย่างมีคุณภาพ
ห่วงโซ่คุณค่า “สร้างความปลอดภัยในชีวิตและทรัพย์สิน”

รายการคำอธิบายข้อมูลส่วนหลัก (Mandatory Metadata)	
รหัสชุดข้อมูลตามที่กำหนด	DataSet_53_02
1. ประเภทข้อมูล	ข้อมูลสถิติ
2. ชื่อชุดข้อมูล	สรุปอุทกภัย
3. องค์กร	สำนักงานป้องกันและบรรเทาสาธารณภัยจังหวัดสุโขทัย
4. ชื่อผู้ติดต่อ	กลุ่มงานยุทธศาสตร์และการจัดการ
5. อีเมลผู้ติดต่อ	stg.dpmsti@gmail.com
6. คำสำคัญ	สรุปอุทกภัย, น้ำท่วม
7. รายละเอียด	จำนวน อำเภอ ตำบล และหมู่บ้านที่ประสบอุทกภัย
8. วัตถุประสงค์	พันธกิจหน่วยงาน, แผนพัฒนาจังหวัด
9.1 หน่วยความถี่ของการปรับปรุงข้อมูล	ปี
9.2 ค่าความถี่ของการปรับปรุงข้อมูล	1
10. ขอบเขตเชิงภูมิศาสตร์หรือเชิงพื้นที่	จังหวัด
11. แหล่งที่มา	แผนเผชิญเหตุอุทกภัยและดินถล่ม สำนักงานป้องกันและบรรเทาสาธารณภัยจังหวัดสุโขทัย
12. รูปแบบการเก็บข้อมูล	CSV,XLS
13. หมวดหมู่ข้อมูลตามธรรมชาติของข้อมูลภาครัฐ	ข้อมูลสาธารณะ
14. สัญญาอนุญาตให้ใช้ข้อมูล	Open Data Common
รายการคำอธิบายข้อมูลส่วนที่เป็นทางเลือก (Optional Metadata)	
15. เงื่อนไขในการเข้าถึงข้อมูล	ไม่มี
16. ปีข้อมูลที่เริ่มต้นจัดทำ	2560
17. ปีข้อมูลล่าสุดที่เผยแพร่	2564
18. วันที่กำหนดเผยแพร่ข้อมูล	
19. วันที่ปรับปรุงข้อมูลล่าสุด	
20. การจัดจำแนก	
21. หน่วยวัด	
22. หน่วยตัวคูณ	
23. วิธีการคำนวณ	ไม่มี
24. มาตรฐานการจัดทำข้อมูล	ไม่มี
25.URL	http://sti.disaster.go.th/in.SUK-5.28/
26. ภาษาที่ใช้	ไทย
27. สถิติทางการ	ไม่ใช่

ประเด็นการพัฒนาที่ 5 : พัฒนาและเสริมสร้างความมั่นคงปลอดภัยในชีวิตทรัพย์สินและระบบเตรียมความพร้อมเผชิญสภาวะวิกฤต และขยายความร่วมมือความสัมพันธ์กับต่างประเทศ อย่างมีคุณภาพ
ห่วงโซ่คุณค่า “สร้างความปลอดภัยในชีวิตและทรัพย์สิน”

รายการคำอธิบายข้อมูลส่วนหลัก (Mandatory Metadata)	
รหัสชุดข้อมูลตามที่กำหนด	DataSet_53_03
1. ประเภทข้อมูล	ข้อมูลสถิติ
2. ชื่อชุดข้อมูล	หมู่บ้านที่อยู่ในพื้นที่เสี่ยงเกิดอุทกภัย
3. องค์กร	สำนักงานป้องกันและบรรเทาสาธารณภัยจังหวัดสุโขทัย
4. ชื่อผู้ติดต่อ	กลุ่มงานยุทธศาสตร์และการจัดการ
5. อีเมลผู้ติดต่อ	stg.dpmsti@gmail.com
6. คำสำคัญ	อุทกภัย, น้ำท่วม, พื้นที่เสี่ยง
7. รายละเอียด	จำนวนหมู่บ้านที่อยู่ในพื้นที่เสี่ยงเกิดอุทกภัย
8. วัตถุประสงค์	พันธกิจหน่วยงาน, แผนพัฒนาจังหวัด
9.1 หน่วยความถี่ของการปรับปรุงข้อมูล	ปี
9.2 ค่าความถี่ของการปรับปรุงข้อมูล	1
10. ขอบเขตเชิงภูมิศาสตร์หรือเชิงพื้นที่	จังหวัด
11. แหล่งที่มา	แผนเผชิญเหตุอุทกภัยและดินถล่ม สำนักงานป้องกันและบรรเทาสาธารณภัยจังหวัดสุโขทัย
12. รูปแบบการเก็บข้อมูล	CSV,XLS
13. หมวดหมู่ข้อมูลตามธรรมาภิบาลข้อมูลภาครัฐ	ข้อมูลสาธารณะ
14. สัญญาอนุญาตให้ใช้ข้อมูล	Open Data Common
รายการคำอธิบายข้อมูลส่วนที่เป็นทางเลือก (Optional Metadata)	
15. เงื่อนไขในการเข้าถึงข้อมูล	ไม่มี
16. ปีข้อมูลที่เริ่มต้นจัดทำ	2560
17. ปีข้อมูลล่าสุดที่เผยแพร่	2564
18. วันที่กำหนดเผยแพร่ข้อมูล	
19. วันที่ปรับปรุงข้อมูลล่าสุด	
20. การจัดจำแนก	
21. หน่วยวัด	
22. หน่วยตัวคูณ	
23. วิธีการคำนวณ	ไม่มี
24. มาตรฐานการจัดทำข้อมูล	ไม่มี
25. URL	http://sti.disaster.go.th/in.SUK-5.28/
26. ภาษาที่ใช้	ไทย
27. สถิติทางการ	ไม่ใช่

ประเด็นการพัฒนาที่ 5 : พัฒนาและเสริมสร้างความมั่นคงปลอดภัยในชีวิตทรัพย์สินและระบบเตรียมความพร้อมเผชิญสภาวะวิกฤต และขยายความร่วมมือความสัมพันธ์กับต่างประเทศ อย่างมีคุณภาพ
ห่วงโซ่คุณค่า “สร้างความปลอดภัยในชีวิตและทรัพย์สิน”

รายการคำอธิบายข้อมูลส่วนหลัก (Mandatory Metadata)	
รหัสชุดข้อมูลตามที่กำหนด	DataSet_53_04
1. ประเภทข้อมูล	ข้อมูลสถิติ
2. ชื่อชุดข้อมูล	มูลค่าการช่วยเหลือผู้ประสบอุทกภัย
3. องค์กร	สำนักงานป้องกันและบรรเทาสาธารณภัยจังหวัดสุโขทัย
4. ชื่อผู้ติดต่อ	กลุ่มงานยุทธศาสตร์และการจัดการ
5. อีเมลผู้ติดต่อ	stg.dpmsti@gmail.com
6. คำสำคัญ	การช่วยเหลือ, น้ำท่วม, ผู้ประสบภัย
7. รายละเอียด	มูลค่าการช่วยเหลือผู้ประสบอุทกภัยตามระเบียบเงินทดรองราชการฯ และระเบียบที่เกี่ยวข้อง
8. วัตถุประสงค์	พันธกิจหน่วยงาน, แผนพัฒนาจังหวัด
9.1 หน่วยความถี่ของการปรับปรุงข้อมูล	ปี
9.2 ค่าความถี่ของการปรับปรุงข้อมูล	1
10. ขอบเขตเชิงภูมิศาสตร์หรือเชิงพื้นที่	จังหวัด
11. แหล่งที่มา	แผนเผชิญเหตุอุทกภัยและดินถล่ม สำนักงานป้องกันและบรรเทาสาธารณภัยจังหวัดสุโขทัย
12. รูปแบบการเก็บข้อมูล	CSV,XLS
13. หมวดหมู่ข้อมูลตามธรรมชาติหรือข้อมูลภาครัฐ	ข้อมูลสาธารณะ
14. สัญญาอนุญาตให้ใช้ข้อมูล	Open Data Common
รายการคำอธิบายข้อมูลส่วนที่เป็นทางเลือก (Optional Metadata)	
15. เงื่อนไขในการเข้าถึงข้อมูล	ไม่มี
16. ปีข้อมูลที่เริ่มต้นจัดทำ	2560
17. ปีข้อมูลล่าสุดที่เผยแพร่	2564
18. วันที่กำหนดเผยแพร่ข้อมูล	
19. วันที่ปรับปรุงข้อมูลล่าสุด	
20. การจัดจำแนก	
21. หน่วยวัด	
22. หน่วยตัวคูณ	
23. วิธีการคำนวณ	ไม่มี
24. มาตรฐานการจัดทำข้อมูล	ไม่มี
25. URL	http://sti.disaster.go.th/in.SUK-5.28/
26. ภาษาที่ใช้	ไทย
27. สถิติทางการ	ไม่ใช่

ประเด็นการพัฒนาที่ 5 : พัฒนาและเสริมสร้างความมั่นคงปลอดภัยในชีวิตทรัพย์สินและระบบเตรียมความพร้อมเผชิญสภาวะวิกฤต และขยายความร่วมมือความสัมพันธ์กับต่างประเทศ อย่างมีคุณภาพ
ห่วงโซ่คุณค่า “สร้างความปลอดภัยในชีวิตและทรัพย์สิน”

รายการคำอธิบายข้อมูลส่วนหลัก (Mandatory Metadata)	
รหัสชุดข้อมูลตามที่กำหนด	DataSet_53_05
1. ประเภทข้อมูล	ข้อมูลสถิติ
2. ชื่อชุดข้อมูล	สรุปภัยแล้ง
3. องค์กร	สำนักงานป้องกันและบรรเทาสาธารณภัยจังหวัดสุโขทัย
4. ชื่อผู้ติดต่อ	กลุ่มงานยุทธศาสตร์และการจัดการ
5. อีเมลผู้ติดต่อ	stg.dpmsti@gmail.com
6. คำสำคัญ	ผู้ประสบภัยแล้ง, ภัยแล้ง
7. รายละเอียด	จำนวนอำเภอ ตำบล หมู่บ้าน ผู้ประสบภัยแล้ง
8. วัตถุประสงค์	พันธกิจหน่วยงาน, แผนพัฒนาจังหวัด
9.1 หน่วยความถี่ของการปรับปรุงข้อมูล	ปี
9.2 ค่าความถี่ของการปรับปรุงข้อมูล	1
10. ขอบเขตเชิงภูมิศาสตร์หรือเชิงพื้นที่	จังหวัด
11. แหล่งที่มา	แผนภัยแล้ง สำนักงานป้องกันและบรรเทาสาธารณภัยจังหวัดสุโขทัย
12. รูปแบบการเก็บข้อมูล	CSV,XLS
13. หมวดหมู่ข้อมูลตามธรรมาภิบาลข้อมูลภาครัฐ	ข้อมูลสาธารณะ
14. สัญญาอนุญาตให้ใช้ข้อมูล	Open Data Common
รายการคำอธิบายข้อมูลส่วนที่เป็นทางเลือก (Optional Metadata)	
15. เงื่อนไขในการเข้าถึงข้อมูล	ไม่มี
16. ปีข้อมูลที่เริ่มต้นจัดทำ	2560
17. ปีข้อมูลล่าสุดที่เผยแพร่	2564
18. วันที่กำหนดเผยแพร่ข้อมูล	
19. วันที่ปรับปรุงข้อมูลล่าสุด	
20. การจัดจำแนก	
21. หน่วยวัด	
22. หน่วยตัวคูณ	
23. วิธีการคำนวณ	ไม่มี
24. มาตรฐานการจัดทำข้อมูล	ไม่มี
25.URL	http://sti.disaster.go.th/in.SUK-5.28/
26. ภาษาที่ใช้	ไทย
27. สถิติทางการ	ไม่ใช่

ประเด็นการพัฒนาที่ 5 : พัฒนาและเสริมสร้างความมั่นคงปลอดภัยในชีวิตทรัพย์สินและระบบเตรียมความพร้อมเผชิญสภาวะวิกฤต และขยายความร่วมมือความสัมพันธ์กับต่างประเทศ อย่างมีคุณภาพ
ห่วงโซ่คุณค่า “สร้างความปลอดภัยในชีวิตและทรัพย์สิน”

รายการคำอธิบายข้อมูลส่วนหลัก (Mandatory Metadata)	
รหัสชุดข้อมูลตามที่กำหนด	DataSet_53_06
1. ประเภทข้อมูล	ข้อมูลสถิติ
2. ชื่อชุดข้อมูล	หมู่บ้านที่อยู่ในพื้นที่เสี่ยงภัยแล้ง
3. องค์กร	สำนักงานป้องกันและบรรเทาสาธารณภัยจังหวัดสุโขทัย
4. ชื่อผู้ติดต่อ	กลุ่มงานยุทธศาสตร์และการจัดการ
5. อีเมลผู้ติดต่อ	stg.dpmsti@gmail.com
6. คำสำคัญ	พื้นที่เสี่ยง, ภัยแล้ง
7. รายละเอียด	จำนวนหมู่บ้านที่อยู่ในพื้นที่เสี่ยงภัยแล้ง
8. วัตถุประสงค์	พันธกิจหน่วยงาน, แผนพัฒนาจังหวัด
9.1 หน่วยความถี่ของการปรับปรุงข้อมูล	ปี
9.2 ค่าความถี่ของการปรับปรุงข้อมูล	1
10. ขอบเขตเชิงภูมิศาสตร์หรือเชิงพื้นที่	จังหวัด
11. แหล่งที่มา	แผนภัยแล้ง สำนักงานป้องกันและบรรเทาสาธารณภัยจังหวัดสุโขทัย
12. รูปแบบการเก็บข้อมูล	CSV,XLS
13. หมวดหมู่ข้อมูลตามธรรมาภิบาลข้อมูลภาครัฐ	ข้อมูลสาธารณะ
14. สัญญาอนุญาตให้ใช้ข้อมูล	Open Data Common
รายการคำอธิบายข้อมูลส่วนที่เป็นทางเลือก (Optional Metadata)	
15. เงื่อนไขในการเข้าถึงข้อมูล	ไม่มี
16. ปีข้อมูลที่เริ่มต้นจัดทำ	2560
17. ปีข้อมูลล่าสุดที่เผยแพร่	2564
18. วันที่กำหนดเผยแพร่ข้อมูล	
19. วันที่ปรับปรุงข้อมูลล่าสุด	
20. การจัดจำแนก	
21. หน่วยวัด	
22. หน่วยตัวคูณ	
23. วิธีการคำนวณ	ไม่มี
24. มาตรฐานการจัดทำข้อมูล	ไม่มี
25.URL	http://sti.disaster.go.th/in.SUK-5.28/
26. ภาษาที่ใช้	ไทย
27. สถิติทางการ	ไม่ใช่

ประเด็นการพัฒนาที่ 5 : พัฒนาและเสริมสร้างความมั่นคงปลอดภัยในชีวิตทรัพย์สินและระบบเตรียมความพร้อมเผชิญสภาวะวิกฤต และขยายความร่วมมือความสัมพันธ์กับต่างประเทศ อย่างมีคุณภาพ
ห่วงโซ่คุณค่า “สร้างความปลอดภัยในชีวิตและทรัพย์สิน”

รายการคำอธิบายข้อมูลส่วนหลัก (Mandatory Metadata)	
รหัสชุดข้อมูลตามที่กำหนด	DataSet_53_07
1. ประเภทข้อมูล	ข้อมูลสถิติ
2. ชื่อชุดข้อมูล	มูลค่าการช่วยเหลือผู้ประสบภาวะปัญหาภัยแล้ง
3. องค์กร	สำนักงานป้องกันและบรรเทาสาธารณภัยจังหวัดสุโขทัย
4. ชื่อผู้ติดต่อ	กลุ่มงานยุทธศาสตร์และการจัดการ
5. อีเมลผู้ติดต่อ	stg.dpmsti@gmail.com
6. คำสำคัญ	การช่วยเหลือ, ภัยแล้ง, ผู้ประสบภัย
7. รายละเอียด	มูลค่าการช่วยเหลือผู้ประสบภัยภาวะปัญหาภัยแล้งตามระเบียบเงินทดรองราชการฯ และระเบียบที่เกี่ยวข้อง
8. วัตถุประสงค์	พันธกิจหน่วยงาน, แผนพัฒนาจังหวัด
9.1 หน่วยความถี่ของการปรับปรุงข้อมูล	ปี
9.2 ค่าความถี่ของการปรับปรุงข้อมูล	1
10. ขอบเขตเชิงภูมิศาสตร์หรือเชิงพื้นที่	จังหวัด
11. แหล่งที่มา	แผนภัยแล้ง สำนักงานป้องกันและบรรเทาสาธารณภัยจังหวัดสุโขทัย
12. รูปแบบการเก็บข้อมูล	CSV,XLS
13. หมวดหมู่ข้อมูลตามธรรมาภิบาลข้อมูลภาครัฐ	ข้อมูลสาธารณะ
14. สัญญาอนุญาตให้ใช้ข้อมูล	Open Data Common
รายการคำอธิบายข้อมูลส่วนที่เป็นทางเลือก (Optional Metadata)	
15. เงื่อนไขในการเข้าถึงข้อมูล	ไม่มี
16. ปีข้อมูลที่เริ่มต้นจัดทำ	2560
17. ปีข้อมูลล่าสุดที่เผยแพร่	2564
18. วันที่กำหนดเผยแพร่ข้อมูล	
19. วันที่ปรับปรุงข้อมูลล่าสุด	
20. การจัดจำแนก	
21. หน่วยวัด	
22. หน่วยตัวคูณ	
23. วิธีการคำนวณ	ไม่มี
24. มาตรฐานการจัดทำข้อมูล	ไม่มี
25. URL	http://sti.disaster.go.th/in.SUK-5.28/
26. ภาษาที่ใช้	ไทย
27. สถิติทางการ	ไม่ใช่

ประเด็นการพัฒนาที่ 5 : พัฒนาและเสริมสร้างความมั่นคงปลอดภัยในชีวิตทรัพย์สินและระบบเตรียมความพร้อมเผชิญสภาวะวิกฤต และขยายความร่วมมือความสัมพันธ์กับต่างประเทศ อย่างมีคุณภาพ
ห่วงโซ่คุณค่า “ความร่วมมือด้านความมั่นคง”

รายการคำอธิบายข้อมูลส่วนหลัก (Mandatory Metadata)	
รหัสชุดข้อมูลตามที่กำหนด	DataSet_54_01
1. ประเภทข้อมูล	ข้อมูลสถิติ
2. ชื่อชุดข้อมูล	องค์กรระหว่างประเทศที่มีความสัมพันธ์และความร่วมมือกับองค์กรในจังหวัดสุโขทัย
3. องค์กร	สำนักงานจังหวัดสุโขทัย
4. ชื่อผู้ติดต่อ	กลุ่มงานยุทธศาสตร์และข้อมูลเพื่อการพัฒนาจังหวัด
5. อีเมลผู้ติดต่อ	Sukhothai@moi.go.th
6. คำสำคัญ	องค์กร, ระหว่างประเทศ, ความสัมพันธ์, ความร่วมมือ
7. รายละเอียด	จำนวนองค์กรระหว่างประเทศที่มีความสัมพันธ์และความร่วมมือกับองค์กรในจังหวัดสุโขทัย
8. วัตถุประสงค์	พันธกิจหน่วยงาน, แผนพัฒนาจังหวัด
9.1 หน่วยความถี่ของการปรับปรุงข้อมูล	ปี
9.2 ค่าความถี่ของการปรับปรุงข้อมูล	1
10. ขอบเขตเชิงภูมิศาสตร์หรือเชิงพื้นที่	จังหวัด
11. แหล่งที่มา	แผนพัฒนาจังหวัด สำนักงานจังหวัดสุโขทัย
12. รูปแบบการเก็บข้อมูล	CSV,XLS
13. หมาดหมู่ข้อมูลตามธรรมชาติหรือข้อมูลภาครัฐ	ข้อมูลสาธารณะ
14. สัญญาอนุญาตให้ใช้ข้อมูล	Open Data Common
รายการคำอธิบายข้อมูลส่วนที่เป็นทางเลือก (Optional Metadata)	
15. เงื่อนไขในการเข้าถึงข้อมูล	ไม่มี
16. ปีข้อมูลที่เริ่มต้นจัดทำ	2562
17. ปีข้อมูลล่าสุดที่เผยแพร่	2564
18. วันที่กำหนดเผยแพร่ข้อมูล	
19. วันที่ปรับปรุงข้อมูลล่าสุด	
20. การจัดจำแนก	
21. หน่วยวัด	
22. หน่วยตัวคูณ	
23. วิธีการคำนวณ	ไม่มี
24.มาตรฐานการจัดทำข้อมูล	ไม่มี
25.URL	http://www.sukhothai.go.th/sukhothai/index.php/th
26. ภาษาที่ใช้	ไทย
27. สถิติทางการ	ไม่ใช่

ประเด็นการพัฒนาที่ 6 : พัฒนานวัตกรรมระบบบริหารจัดการภาครัฐ เพิ่มประสิทธิภาพการให้บริการ
อย่างมีธรรมาภิบาล

ห่วงโซ่คุณค่า “สภาพแวดล้อมที่เอื้อต่อการเป็นดิจิทัล (Digital Ecosystem) และการเปิดเผยข้อมูล
ภาครัฐ”

รายการคำอธิบายข้อมูลส่วนหลัก (Mandatory Metadata)	
รหัสชุดข้อมูลตามที่กำหนด	DataSet_61_01
1. ประเภทข้อมูล	ข้อมูลสถิติ
2. ชื่อชุดข้อมูล	ชุดข้อมูลในระบบบัญชีข้อมูล จังหวัดสุโขทัย
3. องค์กร	สำนักงานสถิติจังหวัดสุโขทัย
4. ชื่อผู้ติดต่อ	กลุ่มงานวิชาการสถิติและวางแผน
5. อีเมลผู้ติดต่อ	skhothai@nso.go.th
6. คำสำคัญ	ชุดข้อมูล, ระบบบัญชีข้อมูล
7. รายละเอียด	จำนวนชุดข้อมูลในระบบบัญชีข้อมูลจังหวัดสุโขทัย
8. วัตถุประสงค์	แผนพัฒนาเศรษฐกิจและสังคมแห่งชาติ, พันธกิจหน่วยงาน
9.1 หน่วยความถี่ของการปรับปรุงข้อมูล	ปี
9.2 ค่าความถี่ของการปรับปรุงข้อมูล	1
10. ขอบเขตเชิงภูมิศาสตร์หรือเชิงพื้นที่	จังหวัด
11. แหล่งที่มา	โครงการระบบบัญชีข้อมูลภาครัฐ สำนักงานสถิติจังหวัดสุโขทัย
12. รูปแบบการเก็บข้อมูล	CSV,XLS
13. หมาดหมู่ข้อมูลตามธรรมาภิบาลข้อมูลภาครัฐ	ข้อมูลสาธารณะ
14. สัญญาอนุญาตให้ใช้ข้อมูล	Open Data Common
รายการคำอธิบายข้อมูลส่วนที่เป็นทางเลือก (Optional Metadata)	
15. เงื่อนไขในการเข้าถึงข้อมูล	ไม่มี
16. ปีข้อมูลที่เริ่มต้นจัดทำ	2564
17. ปีข้อมูลล่าสุดที่เผยแพร่	2565
18. วันที่กำหนดเผยแพร่ข้อมูล	12 กันยายน 2565
19. วันที่ปรับปรุงข้อมูลล่าสุด	12 กันยายน 2565
20. การจัดจำแนก	หน่วยงาน
21. หน่วยวัด	ชุดข้อมูล
22. หน่วยตัวคูณ	หน่วย
23. วิธีการคำนวณ	ไม่มี
24. มาตรฐานการจัดทำข้อมูล	ไม่มี
25.URL	https://sukhothai.gdcatalog.go.th/
26. ภาษาที่ใช้	ไทย
27. สถิติทางการ	ไม่ใช่

ประเด็นการพัฒนาที่ 6 : พัฒนานวัตกรรมระบบบริหารจัดการภาครัฐ เพิ่มประสิทธิภาพการให้บริการ
อย่างมีธรรมาภิบาล
หัวข้อคุณค่า “การพัฒนาบุคลากรและศักยภาพองค์กร”

รายการคำอธิบายข้อมูลส่วนหลัก (Mandatory Metadata)	
รหัสชุดข้อมูลตามที่กำหนด	DataSet_62_01
1. ประเภทข้อมูล	ข้อมูลสถิติ
2. ชื่อชุดข้อมูล	หน่วยงานที่ให้บริการประชาชนผ่านระบบดิจิทัล
3. องค์กร	สำนักงานจังหวัดสุโขทัย
4. ชื่อผู้ติดต่อ	กลุ่มงานยุทธศาสตร์และข้อมูลเพื่อการพัฒนาจังหวัด
5. อีเมลผู้ติดต่อ	Sukhothai@moi.go.th
6. คำสำคัญ	บริการประชาชน, ระบบดิจิทัล
7. รายละเอียด	จำนวนหน่วยงานที่ให้บริการประชาชนผ่านระบบดิจิทัล
8. วัตถุประสงค์	เพื่อให้บริการประชาชน, พันธกิจหน่วยงาน
9.1 หน่วยความถี่ของการปรับปรุงข้อมูล	ปี
9.2 ค่าความถี่ของการปรับปรุงข้อมูล	1
10. ขอบเขตเชิงภูมิศาสตร์หรือเชิงพื้นที่	จังหวัด
11. แหล่งที่มา	แผนพัฒนาจังหวัด สำนักงานจังหวัดสุโขทัย
12. รูปแบบการเก็บข้อมูล	CSV,XLS
13. หมวดหมู่ข้อมูลตามธรรมาภิบาลข้อมูลภาครัฐ	ข้อมูลสาธารณะ
14. สัญญาอนุญาตให้ใช้ข้อมูล	Open Data Common
รายการคำอธิบายข้อมูลส่วนที่เป็นทางเลือก (Optional Metadata)	
15. เงื่อนไขในการเข้าถึงข้อมูล	ไม่มี
16. ปีข้อมูลที่เริ่มต้นจัดทำ	2563
17. ปีข้อมูลล่าสุดที่เผยแพร่	2564
18. วันที่กำหนดเผยแพร่ข้อมูล	
19. วันที่ปรับปรุงข้อมูลล่าสุด	
20. การจัดจำแนก	
21. หน่วยวัด	
22. หน่วยตัวคูณ	
23. วิธีการคำนวณ	ไม่มี
24. มาตรฐานการจัดทำข้อมูล	ไม่มี
25.URL	http://www.sukhothai.go.th/sukhothai/index.php/th
26. ภาษาที่ใช้	ไทย
27. สถิติทางการ	ไม่ใช่

ประเด็นการพัฒนาที่ 6 : พัฒนานวัตกรรมระบบบริหารจัดการภาครัฐ เพิ่มประสิทธิภาพการให้บริการ
อย่างมีธรรมาภิบาล
ห่วงโซ่คุณค่า “การพัฒนาบุคลากรและศักยภาพองค์กร”

รายการคำอธิบายข้อมูลส่วนหลัก (Mandatory Metadata)	
รหัสชุดข้อมูลตามที่กำหนด	DataSet_62_02
1. ประเภทข้อมูล	ข้อมูลระเบียบ
2. ชื่อชุดข้อมูล	หน่วยงานในจังหวัดที่มีการจัดทำระบบบัญชีข้อมูล จังหวัดสุโขทัย
3. องค์กร	สำนักงานสถิติจังหวัดสุโขทัย
4. ชื่อผู้ติดต่อ	กลุ่มงานวิชาการสถิติและวางแผน
5. อีเมลผู้ติดต่อ	skhothai@nso.go.th
6. คำสำคัญ	ชุดข้อมูล, ระบบบัญชีข้อมูล
7. รายละเอียด	จำนวนหน่วยงานในจังหวัดที่มีการจัดทำระบบบัญชีข้อมูล จังหวัดสุโขทัย
8. วัตถุประสงค์	แผนพัฒนาเศรษฐกิจและสังคมแห่งชาติ, พันธกิจหน่วยงาน
9.1 หน่วยความถี่ของการปรับปรุงข้อมูล	ปี
9.2 ค่าความถี่ของการปรับปรุงข้อมูล	1
10. ขอบเขตเชิงภูมิศาสตร์หรือเชิงพื้นที่	จังหวัด
11. แหล่งที่มา	โครงการระบบบัญชีข้อมูลภาครัฐ สำนักงานสถิติจังหวัดสุโขทัย
12. รูปแบบการเก็บข้อมูล	CSV,XLS
13. หมวดหมู่ข้อมูลตามธรรมาภิบาลข้อมูลภาครัฐ	ข้อมูลสาธารณะ
14. สัญญาอนุญาตให้ใช้ข้อมูล	Open Data Common
รายการคำอธิบายข้อมูลส่วนที่เป็นทางเลือก (Optional Metadata)	
15. เงื่อนไขในการเข้าถึงข้อมูล	ไม่มี
16. วันที่เริ่มต้นสร้าง	2564
17. วันที่ปรับปรุงข้อมูลล่าสุด	2565
18. URL	https://sukhothai.gdcatalog.go.th/
19. ผู้สนับสนุนหรือผู้ร่วมดำเนินการ	หน่วยงานรัฐ
20. หน่วยที่ย่อยที่สุดของการจัดเก็บข้อมูล	ไม่มี
21. ภาษาที่ใช้	ไทย
22. ชุดข้อมูลที่มีคุณค่าสูง	ไม่เป็น
23. ข้อมูลอ้างอิง	ไม่เป็น

ประเด็นการพัฒนาที่ 6 : พัฒนานวัตกรรมระบบบริหารจัดการภาครัฐ เพิ่มประสิทธิภาพการให้บริการ
อย่างมีธรรมาภิบาล
ห่วงโซ่คุณค่า “การผลักดันงานบริการภาครัฐให้เป็นดิจิทัล”

รายการคำอธิบายข้อมูลส่วนหลัก (Mandatory Metadata)	
รหัสชุดข้อมูลตามที่กำหนด	DataSet_63_01
1. ประเภทข้อมูล	ข้อมูลระเบียบ
2. ชื่อชุดข้อมูล	หน่วยงานที่มีการเผยแพร่ข้อมูลข่าวสาร/ผลการดำเนินการของหน่วยงานที่เกี่ยวข้อง
3. องค์การ	สำนักงานจังหวัดสุโขทัย
4. ชื่อผู้ติดต่อ	กลุ่มงานยุทธศาสตร์และข้อมูลเพื่อการพัฒนาจังหวัด
5. อีเมลผู้ติดต่อ	Sukhothai@moi.go.th
6. คำสำคัญ	ข้อมูลข่าวสาร, ผลการดำเนินการ, การเผยแพร่
7. รายละเอียด	จำนวนหน่วยงานที่มีการเผยแพร่ข้อมูลข่าวสาร/ผลการดำเนินการของหน่วยงานที่เกี่ยวข้อง
8. วัตถุประสงค์	เพื่อให้บริการประชาชน, พันธกิจหน่วยงาน
9.1 หน่วยความถี่ของการปรับปรุงข้อมูล	ปี
9.2 ค่าความถี่ของการปรับปรุงข้อมูล	1
10. ขอบเขตเชิงภูมิศาสตร์หรือเชิงพื้นที่	จังหวัด
11. แหล่งที่มา	แผนพัฒนาจังหวัด สำนักงานจังหวัดสุโขทัย
12. รูปแบบการเก็บข้อมูล	CSV,XLS
13. หมาดหมู่ข้อมูลตามธรรมาภิบาลข้อมูลภาครัฐ	ข้อมูลสาธารณะ
14. สัญญาอนุญาตให้ใช้ข้อมูล	Open Data Common
รายการคำอธิบายข้อมูลส่วนที่เป็นทางเลือก (Optional Metadata)	
15. เงื่อนไขในการเข้าถึงข้อมูล	ไม่มี
16. วันที่เริ่มต้นสร้าง	2563
17. วันที่ปรับปรุงข้อมูลล่าสุด	2564
18. URL	http://www.sukhothai.go.th/sukhothai/index.php/th
19. ผู้สนับสนุนหรือผู้ร่วมดำเนินการ	
20. หน่วยที่ย่อยที่สุดของการจัดเก็บข้อมูล	ไม่มี
21. ภาษาที่ใช้	ไทย
22. ชุดข้อมูลที่มีคุณค่าสูง	ไม่เป็น
23. ข้อมูลอ้างอิง	ไม่เป็น

ประเด็นการพัฒนาที่ 6 : พัฒนานวัตกรรมระบบบริหารจัดการภาครัฐ เพิ่มประสิทธิภาพการให้บริการ
อย่างมีธรรมาภิบาล
หัวข้อคุณค่า “การผลักดันงานบริการภาครัฐให้เป็นดิจิทัล”

รายการคำอธิบายข้อมูลส่วนหลัก (Mandatory Metadata)	
รหัสชุดข้อมูลตามที่กำหนด	DataSet_63_02
1. ประเภทข้อมูล	ข้อมูลระเบียบ
2. ชื่อชุดข้อมูล	จำนวนหน่วยงานที่มีการให้บริการประชาชนในรูปแบบออนไลน์
3. องค์กร	สำนักงานจังหวัดสุโขทัย
4. ผู้ติดต่อ	กลุ่มงานยุทธศาสตร์และข้อมูลเพื่อการพัฒนาจังหวัด
5. อีเมลผู้ติดต่อ	Sukhothai@moi.go.th
6. คำสำคัญ	บริการประชาชน, รูปแบบออนไลน์
7. รายละเอียด	จำนวนหน่วยงานที่มีการให้บริการประชาชนในรูปแบบออนไลน์
8. วัตถุประสงค์	เพื่อให้บริการประชาชน, พันธกิจหน่วยงาน
9.1 หน่วยความถี่ของการปรับปรุงข้อมูล	ปี
9.2 ค่าความถี่ของการปรับปรุงข้อมูล	1
10. ขอบเขตเชิงภูมิศาสตร์หรือเชิงพื้นที่	จังหวัด
11. แหล่งที่มา	แผนพัฒนาจังหวัด สำนักงานจังหวัดสุโขทัย
12. รูปแบบการเก็บข้อมูล	CSV,XLS
13. หมวดหมู่ข้อมูลตามธรรมาภิบาลข้อมูลภาครัฐ	ข้อมูลสาธารณะ
14. สัญญาอนุญาตให้ใช้ข้อมูล	Open Data Common
รายการคำอธิบายข้อมูลส่วนที่เป็นทางเลือก (Optional Metadata)	
15. เงื่อนไขในการเข้าถึงข้อมูล	ไม่มี
16. วันที่เริ่มต้นสร้าง	2563
17. วันที่ปรับปรุงข้อมูลล่าสุด	2564
18. URL	tp://www.sukhothai.go.th/sukhothai/index.php/th
19. ผู้สนับสนุนหรือผู้ร่วมดำเนินการ	
20. หน่วยที่ย่อยที่สุดของการจัดเก็บข้อมูล	ไม่มี
21. ภาษาที่ใช้	ไทย
22. ชุดข้อมูลที่มีคุณค่าสูง	ไม่เป็น
23. ข้อมูลอ้างอิง	ไม่เป็น

ประเด็นการพัฒนาที่ 6 : พัฒนานวัตกรรมระบบบริหารจัดการภาครัฐ เพิ่มประสิทธิภาพการให้บริการ
อย่างมีธรรมาภิบาล
หัวใจคุณค่า “ความตอบสนองต่อประชาชน”

รายการคำอธิบายข้อมูลส่วนหลัก (Mandatory Metadata)	
รหัสชุดข้อมูลตามที่กำหนด	DataSet_64_01
1. ประเภทข้อมูล	ข้อมูลระเบียบ
2. ชื่อชุดข้อมูล	เรื่องร้องเรียน/ร้องทุกข์
3. องค์กร	ศูนย์ดำรงธรรมจังหวัดสุโขทัย
4. ชื่อผู้ติดต่อ	ศูนย์ดำรงธรรมจังหวัดสุโขทัย
5. อีเมลผู้ติดต่อ	sukhothai.drt@gmail.com
6. คำสำคัญ	เรื่องร้องเรียน, ร้องทุกข์
7. รายละเอียด	จำนวนเรื่องร้องเรียน/ร้องทุกข์
8. วัตถุประสงค์	เพื่อการให้บริการประชาชน, พันธกิจหน่วยงาน
9.1 หน่วยความถี่ของการปรับปรุงข้อมูล	ปี
9.2 ค่าความถี่ของการปรับปรุงข้อมูล	1
10. ขอบเขตเชิงภูมิศาสตร์หรือเชิงพื้นที่	อำเภอ
11. แหล่งที่มา	เรื่องร้องเรียน/ร้องทุกข์ ศูนย์ดำรงธรรมจังหวัดสุโขทัย
12. รูปแบบการเก็บข้อมูล	CSV,XLS
13. หมวดหมู่ข้อมูลตามธรรมาภิบาลข้อมูลภาครัฐ	ข้อมูลสาธารณะ
14. สัญญาอนุญาตให้ใช้ข้อมูล	Open Data Common
รายการคำอธิบายข้อมูลส่วนที่เป็นทางเลือก (Optional Metadata)	
15. เงื่อนไขในการเข้าถึงข้อมูล	ไม่มี
16. วันที่เริ่มต้นสร้าง	2560
17. วันที่ปรับปรุงข้อมูลล่าสุด	2564
18. URL	https://th-th.facebook.com/sukhothaidrt1567
19. ผู้สนับสนุนหรือผู้ร่วมดำเนินการ	
20. หน่วยที่ย่อยที่สุดของการจัดเก็บข้อมูล	ไม่มี
21. ภาษาที่ใช้	ไทย
22. ชุดข้อมูลที่มีคุณค่าสูง	ไม่เป็น
23. ข้อมูลอ้างอิง	ไม่เป็น



สำนักงานสถิติ
จังหวัดสุโขทัย

สสช
สำนักงานสถิติแห่งชาติ

