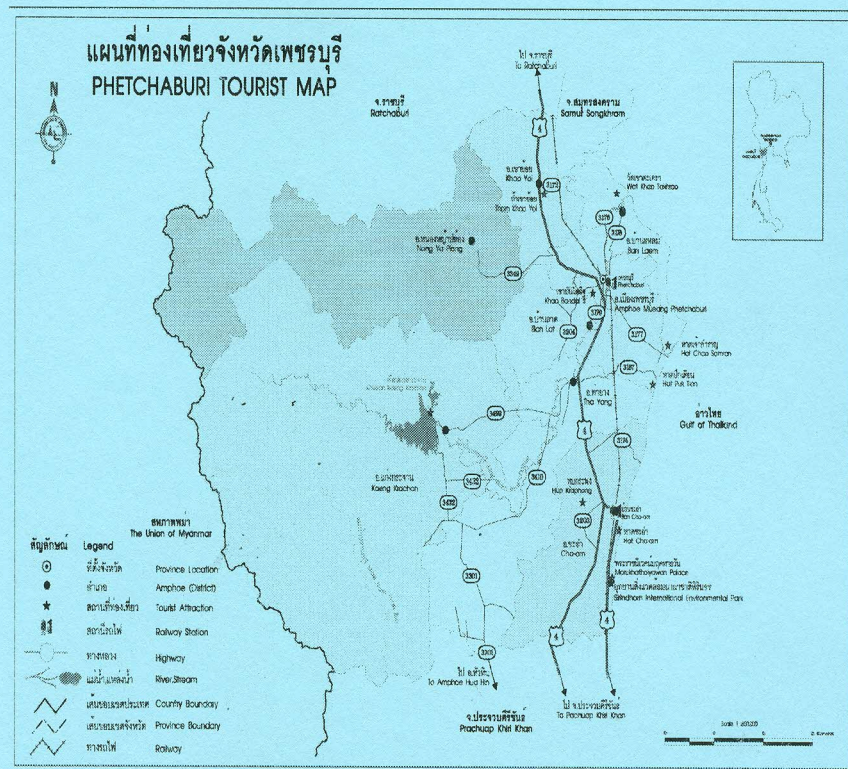




สำนักงานสถิติแห่งชาติ

# แผนพัฒนาสถิติระดับพื้นที่ จังหวัดเพชรบุรี ฉบับที่ 2 (พ.ศ. 2561-2564)



คณะกรรมการสถิติจังหวัดเพชรบุรี



# บทที่ 1

## บทนำ

### 1.1 หลักการและเหตุผล

ในช่วงเวลาที่ผ่านมาสองทศวรรษที่ผ่านมา บทบาทและความจำเป็นของข้อมูลสถิติในการใช้บริหารและพัฒนาประเทศต่าง ๆ ทั่วโลกได้ทวีความสำคัญขึ้นเป็นลำดับ โดยเฉพาะการนำสถิติมาใช้เป็นปัจจัยสนับสนุนการตัดสินใจในการวางนโยบาย การเลือกวิธีการปฏิบัติงาน ตลอดจนการกำกับการดูแลเพื่อให้ได้ความก้าวหน้าในการพัฒนาประเทศใน ทุกด้าน ดังนั้น สำนักงานสถิติแห่งชาติ (สสช.) จึงมีเป้าหมายที่จะพัฒนาการผลิตและการจัดทำข้อมูลสถิติ ให้มีความครอบคลุม มีคุณภาพ ลด ความซ้ำซ้อน และทันต่อสถานการณ์เปลี่ยนแปลง ตลอดจน การเผยแพร่ข้อมูลสถิติให้เป็นไปอย่างกว้างขวาง เพื่อทุกภาคส่วนได้เข้าถึงและใช้ประโยชน์ข้อมูลสถิติที่สำคัญ

ประเทศไทยเริ่มมีการดำเนินงานเกี่ยวกับสถิติของประเทศมาประมาณ 100 ปี โดยมีสำนักงานสถิติแห่งชาติทำหน้าที่เป็นหน่วยสถิติกลางผลิตสถิติในทุกสาขา ซึ่งส่วนใหญ่เป็นสถิติ จากการสำรวจ นอกจากนั้นยังมีหน่วยงานภาครัฐจำนวนมากที่ผลิตสถิติจากระบบการรายงาน งานทะเบียน โดยส่วนใหญ่เป็นสถิติที่เกี่ยวข้องกับการกิจและการดำเนินงานของ แต่ละหน่วยงาน ปัจจุบันหน่วยงานภาครัฐจำนวนมากมีการผลิตสถิติในเกือบทุกสาขา แม้ว่าการผลิตสถิติภายใต้ระบบดังกล่าวมีการพัฒนาอย่างต่อเนื่อง แต่ก็เป็นการพัฒนาที่ไม่เป็นไปในทิศทางเดียวกัน เป็นการพัฒนา ที่ตอบสนองประโยชน์ในการใช้งานของแต่ละหน่วยงาน ซึ่งมีข้อจำกัดด้านบุคลากร งบประมาณ ฯลฯ แตกต่างกันไป ส่งผลให้เกิดความเหลื่อมล้ำด้านมาตรฐานและคุณภาพของงานด้านสถิติ และในบางกรณีเกิดความซ้ำซ้อนและสิ้นเปลือง งบประมาณในการดำเนินงาน จึงเกิดแนวคิดในการพัฒนาระบบสถิติของประเทศให้ เชื่อมโยงและก้าวหน้าอย่างเป็นระบบ ผู้ใช้สามารถเข้าใจและเข้าถึงข้อมูลได้ง่าย โดยต้องอาศัยความร่วมมือจากหน่วยงานที่เกี่ยวข้องในการร่วมกัน ทบทวน ตรวจสอบ คัดกรองชุดข้อมูลสถิติที่สำคัญ จำเป็น สำหรับประเทศ ซึ่งจะก่อให้เกิดสมรรถนะด้านการผลิตสถิติของหน่วยงานต่าง ๆ ได้อย่างมีประสิทธิภาพ จึงเป็นที่ มาของแผนแม่บทระบบ สถิติประเทศไทย พ.ศ.2554-2558 ซึ่งเป็นแผนแม่บทระบบสถิติประเทศไทยฉบับแรกนับตั้งแต่มีการประกาศใช้พระราชบัญญัติ สถิติ พ.ศ. 2550 เพื่อใช้เป็นกรอบในการพัฒนาระบบสถิติของประเทศให้เชื่อมโยงและก้าวหน้าอย่างเป็นระบบ รวมทั้งให้สถิติเป็นฐานสำคัญของการพัฒนาประเทศอย่างมีคุณภาพ

ปัจจุบัน สำนักงานสถิติแห่งชาติดำเนินการขับเคลื่อนแผนแม่บทระบบสถิติประเทศไทย ฉบับที่ 2 (พ.ศ. 2559-2564) เพื่อพัฒนาระบบสถิติของประเทศไป สู่เป้าหมายตามวิสัยทัศน์ที่กำหนดไว้ ต่อเนื่องจากแผนแม่บทระบบสถิติประเทศไทย ฉบับที่ 1 ว่า “ประเทศไทยมีระบบสถิติที่ทุกหน่วยงานร่วมกัน ขับเคลื่อนเพื่อให้เกิดสถิติทางการ ที่ใช้ในการพัฒนาประเทศ ” โดยมีเป้าหมายหลัก คือ การพัฒนาข้อมูลสถิติให้มีมาตรฐาน คุณภาพ และการบูรณาการ /การแลกเปลี่ยนเชื่อมโยงข้อมูลระหว่างหน่วยงานสู่การนำไปใช้ประโยชน์ร่วมกัน ในการ ตบโจทย์การตัดสินใจและกำหนดนโยบาย การพัฒนาทุกระดับ (ประเทศ การกิจ และพื้นที่) ซึ่งได้กำหนดยุทธศาสตร์การพัฒนาระบบสถิติของประเทศไว้ 5 ยุทธศาสตร์ ดังนี้

- ยุทธศาสตร์ที่ 1 การพัฒนาระบบสถิติของประเทศเพื่อการวางแผนและติดตามผลการพัฒนาระดับประเทศและระดับจังหวัด/กลุ่มจังหวัด

- ยุทธศาสตร์ที่ 2 การบูรณาการสถิติจากข้อมูลการบริหารงานและสถิติจากการสำรวจ และการเชื่อมโยงสถิติ

- ยุทธศาสตร์ที่ 3 การพัฒนาคุณภาพสถิติให้ได้มาตรฐานสากล

- ยุทธศาสตร์ที่ 4 การให้บริการสถิติที่สะดวกต่อการเข้าถึง เข้าใจ และใช้ประโยชน์

- ยุทธศาสตร์ที่ 5 การเสริมสร้างความเข้มแข็งของหน่วยสถิติและการพัฒนาสมรรถนะบุคลากรภาครัฐในด้านสถิติและเทคโนโลยีสารสนเทศ

อย่างไรก็ตาม แม้ หน่วยงานต่าง ๆ ผลิตสถิติจำนวนมากเพื่อตอบสนองการใช้ประโยชน์ หลากหลายวัตถุประสงค์ แต่แผนแม่บทระบบสถิติฯ จะครอบคลุมการบริหารจัดการเฉพาะ “สถิติทางการ” ซึ่งเป็นสถิติที่มีความสำคัญจำเป็นต่อการกำหนดนโยบายและติดตามสถานการณ์การพัฒนาระดับชาติ ระดับ ภารกิจ และระดับพื้นที่เท่านั้น โดยคณะกรรมการสถิติรายสาขา และพื้นที่จะทำหน้าที่เป็นกลไกสำคัญในการบริหารจัดการสถิติแต่ละสาขา และพื้นที่ ภายใต้กรอบนโยบายและยุทธศาสตร์การพัฒนาระบบสถิติของประเทศ และรายงานความก้าวหน้าและปัญหาอุปสรรคต่อคณะกรรมการจัดระบบสถิติประเทศไทย 3 ด้าน (ด้านสังคม ด้านเศรษฐกิจ และด้านทรัพยากรธรรมชาติและสิ่งแวดล้อม)

สำหรับการพัฒนาระบบสถิติในระดับพื้นที่ เป็นการ พัฒนาต่อยอดและขยายชุดข้อมูล เพื่อสนับสนุนการตัดสินใจจากประเด็นยุทธศาสตร์การพัฒนา จังหวัด 3 ด้าน คือ ด้านสังคม ด้านเศรษฐกิจ และด้านทรัพยากรธรรมชาติและสิ่งแวดล้อม รวมทั้งชุดข้อมูลที่มีความเชื่อมโยง กับตัวชี้วัดการพัฒนาจังหวัด และภาคที่สอดคล้องกับ ร่างยุทธศาสตร์ชาติ ระยะ 20 ปี และแผนพัฒนาเศรษฐกิจและสังคมแห่งชาติ ฉบับที่ 12 (พ.ศ. 2560-2564) โดยการบูรณาการภารกิจ ระดับ พื้นที่ (Area Base) ภารกิจ ของหน่วยงาน (Function Base) และภารกิจตามนโยบายของรัฐบาล (Agenda Base) ซึ่งจะนำไปสู่การขับเคลื่อนประเทศ บนฐานข้อมูลที่มีอยู่จริง เกิดธรรมาภิบาลในการเข้าถึงข้อมูลเชิงยุทธศาสตร์ของประชาชน และก่อให้เกิดการใช้งบประมาณในการพัฒนาพื้นที่อย่างมีประสิทธิภาพ รวมทั้งเกิดประสิทธิผลต่อการพัฒนาประเทศโดยรวม ซึ่งมีความจำเป็น ต้องมีการพัฒนา เสริมสร้างศักยภาพ ของบุคลากร ในด้าน สถิติและสารสนเทศ การจัดทำ ยุทธศาสตร์จังหวัด การนำข้อมูล สถิติไปใช้ประโยชน์ และการบริหารจัดการอย่างมีส่วนร่วมในระดับจังหวัด / ภาค เพื่อให้เกิดการผลิตและการใช้ข้อมูลสนับสนุนการตัดสินใจอย่างเป็นระบบและเป็นประโยชน์ในการ พัฒนาพื้นที่อย่างต่อเนื่อง

ดังนั้น จึงได้จัดทำแผนพัฒนาสถิติระดับพื้นที่ จังหวัดเพชรบุรี โดยการ ศึกษาประเด็น ยุทธศาสตร์ของจังหวัด เพื่ อจัดทำผังสถิติทางการของข้อมูลที่สำคัญ จำเป็น และเพิ่ ยงพื่อต่อการตัดสินใจใน ระดับพื้นที่ รวมทั้งมีความสอดคล้องกับตัวชี้วัดการพัฒนาจังหวัดที่สอดคล้องกับแผนพัฒนาเศรษฐกิจ และ สังคมแห่งชาติ ฉบับที่ 12 (พ.ศ. 2560-2564) และร่างยุทธศาสตร์ชาติ ระยะ 20 ปี ผ่านกลไกของ คณะกรรมการสถิติระดับจังหวัด เพื่อให้มีชุดข้อมูลสถิติและสารสนเทศในการสนับสนุนยุทธศาสตร์ของจังหวัด พร้อมนำเสนอแนวทาง การพัฒนาการจัดเก็บข้อมูลสำคัญในการพัฒนาพื้นที่ต่อไป

## 1.2 วัตถุประสงค์ของการจัดทำแผนพัฒนาสถิติระดับพื้นที่ จังหวัดเพชรบุรี

1.2.1 เพื่อศึกษาประเด็นยุทธศาสตร์ตามแผนพัฒนาจังหวัด แผนพัฒนาเศรษฐกิจและ สังคมแห่งชาติ ฉบับที่ 12 (พ.ศ. 2560-2564) และร่างยุทธศาสตร์ชาติ ระยะ 20 ปี พร้อมทั้งกำหนด หน่วยงานที่จะต้องรับผิดชอบในการจัดทำข้อมูลที่ยังไม่มีหน่วยงานใดดำเนินการ และเชื่อมโยง /บูรณาการ ข้อมูลในระดับพื้นที่

1.2.2 เพื่อจัดทำชุดข้อมูลสถิติและสารสนเทศ (ผังสถิติทางการระดับจังหวัด) ที่สนับสนุนยุทธศาสตร์จังหวัด และจัดทำแผนพัฒนาสถิติระดับพื้นที่ที่สอดคล้องกับตัวชี้วัดแผนพัฒนาจังหวัด และแผนพัฒนาเศรษฐกิจและสังคมแห่งชาติ ฉบับที่ 12 (พ.ศ.2560- 2564) และร่างยุทธศาสตร์ชาติ ระยะ 20 ปี

1.2.3 เพื่อส่งเสริม การเข้าถึง เข้าใจ และ ใช้ประโยชน์ของ ข้อมูลสถิติและสารสนเทศ ร่วมกัน

1.2.4 เพื่อสร้างเครือข่ายการทำงานและสร้างความมีส่วนร่วมของหน่วยงานจัดเก็บข้อมูล ในระดับพื้นที่

1.2.5 เพื่อพัฒนาบุคลากรด้านสถิติของหน่วยงานที่เกี่ยวข้อง ให้มีความเป็นมืออาชีพด้าน ข้อมูลสถิติและสารสนเทศ ที่สนับสนุนยุทธศาสตร์ในระดับพื้นที่ และมีความรู้ความเข้าใจในกระบวนการนำ แผนพัฒนาสถิติระดับพื้นที่เข้าเป็นส่วนหนึ่งของแผนพัฒนา จังหวัด และแผนปฏิบัติการประจำปีของ จังหวัด

### 1.3 แนวทางการจัดทำแผนพัฒนาสถิติระดับพื้นที่ จังหวัดเพชรบุรี

การจัดทำแผนพัฒนาสถิติระดับพื้นที่ จังหวัดเพชรบุรี ครั้งนี้ มีแนวทางการดำเนินการดังนี้

1.3.1 ศึกษาประเด็นยุทธศาสตร์ตามแผนพัฒนาจังหวัด เพชรบุรี (พ.ศ.2561- 2564) แผนพัฒนาเศรษฐกิจและสังคมแห่งชาติ ฉบับที่ 12 (พ.ศ. 2560-2564) และร่างยุทธศาสตร์ชาติ ระยะ 20 ปี

1.3.2 ปรับปรุงภารกิจและองค์ประกอบของคณะกรรมการสถิติระดับจังหวัดให้สอดคล้องกับการจัดทำแผนพัฒนาสถิติระดับพื้นที่ และการปฏิรูประบบสถิติ

1.3.3 จัดทำผังรายการข้อมูลสถิติพื้นฐาน ประกอบด้วย ด้านสังคม ด้านเศรษฐกิจ ด้านทรัพยากรธรรมชาติ และสิ่งแวดล้อม พร้อมทั้งจัดทำผังรายการข้อมูลสถิติ ตัวชี้วัด ตามประเด็นยุทธศาสตร์ ในแผนพัฒนาจังหวัด (พ.ศ.2561-2564)

1.3.4 ประชุมคณะกรรมการสถิติระดับจังหวัด /หรือผู้ที่เกี่ยวข้องกับการจัดทำ (ร่าง) แผนพัฒนาสถิติระดับพื้นที่ จังหวัดเพชรบุรี เพื่อนำเสนอและขอมติเห็นชอบในเรื่องต่าง ๆ ดังนี้

- (ร่าง) แผนพัฒนาสถิติระดับพื้นที่ จังหวัดเพชรบุรี
- ผังรายการข้อมูลสถิติพื้นฐาน ทั้ง 3 ด้าน
- ผังรายการข้อมูลสถิติที่สนับสนุนประเด็นยุทธศาสตร์จังหวัด

1.3.5 จัดทำแผนพัฒนาสถิติระดับ พื้นที่ จังหวัดเพชรบุรี รวบรวมข้อมูล ตามผังรายการ ข้อมูลสถิติที่แสดงชื่อยุทธศาสตร์ ประเด็นยุทธศาสตร์ ตัวชี้วัด รายการสถิติ สถานะข้อมูล วิธีการเก็บรวบรวม ข้อมูล หน่วยวัด ความถี่ของข้อมูล ระดับการนำเสนอ และหน่วยงานผู้รับผิดชอบ ทั้งนี้รายการสถิติในผังสถิติ ทางการบางรายการอาจจะยังไม่มีการผลิต หรือขาดหน่วยงานที่รับผิดชอบในปัจจุบัน ซึ่งจะต้องได้ รับการ พิจารณาเป็นส่วนหนึ่งของยุทธศาสตร์การพัฒนาในลำดับต่อไป

1.3.6 เผยแพร่แผนพัฒนาสถิติระดับพื้นที่ จังหวัดเพชรบุรี และนำเสนอต่อคณะกรรมการ จัดทำแผนพัฒนาจังหวัด และแผนปฏิบัติการประจำปีของจังหวัด พร้อมทั้งนำเสนอข้อมูลสถิติที่สนับสนุน แผนพัฒนาจังหวัด เช่น แผนพัฒนาคุณภาพชีวิตคนพิการจังหวัด พ.ศ. 2560 แผนยุทธศาสตร์ผู้สูงอายุจังหวัด พ.ศ. 2560 เป็นต้น

1.3.7 ติดตาม ประเมินผล และข้อเสนอแนะการพัฒนาการจัดเก็บข้อมูลและเสนอ แผนการพัฒนาในอนาคต

## บทที่ 2

### ประเด็นยุทธศาสตร์การพัฒนา

ในบทนี้ประกอบด้วยเนื้อหา 2 ส่วน คือ ส่วนที่หนึ่ง (หัวข้อ 2.1) เป็นการศึกษาข้อมูลพื้นฐานในด้านต่างๆ ที่สำคัญ ของจังหวัด ส่วนที่สอง (ครอบคลุมเนื้อหาหัวข้อ 2.2-2.3) เป็นการ วิเคราะห์ ความสอดคล้องเชื่อมโยงประเด็นยุทธศาสตร์ การพัฒนาจังหวัด และตัวชี้วัดการพัฒนาตามประเด็นยุทธศาสตร์ที่สำคัญ กับแผนพัฒนาเศรษฐกิจและสังคมแห่งชาติ ฉบับที่ 12 (พ.ศ. 2560-2564)

#### 2.1 ข้อมูลพื้นฐานจังหวัด

จังหวัดเพชรบุรี เป็นจังหวัดอยู่ทางด้านตะวันตกของประเทศ มีพื้นที่รวม 6,225.138 ตารางกิโลเมตร หรือ 3,890,711 ไร่ เป็นจังหวัดอันดับที่ 35 ของประเทศไทย โดยมีเขตการปกครองภายในพื้นที่จังหวัดทั้งสิ้น 8 อำเภอ 93 ตำบล 698 หมู่บ้าน เทศบาลตำบล 13 แห่ง เทศบาลเมือง 2 แห่ง และองค์การบริหารส่วนตำบล 69 แห่ง มีจำนวนประชากรทั้งสิ้น จำนวน 468,874 คน

จังหวัดเพชรบุรีมีอาณาเขตติดต่อจังหวัดใกล้เคียงและประเทศเพื่อนบ้าน ดังนี้

ทิศเหนือ	ติดกับอำเภอปากท่อ จังหวัดราชบุรี และอำเภออัมพวา จังหวัดสมุทรสงคราม
ทิศใต้	ติดกับอำเภอหัวหิน จังหวัดประจวบคีรีขันธ์
ทิศตะวันออก	ติดกับอ่าวไทย
ทิศตะวันตก	ติดกับสาธารณรัฐแห่งสหภาพเมียนมา

##### 2.1.1 ลักษณะทางกายภาพ

ลักษณะภูมิประเทศ ส่วนใหญ่ของจังหวัดมีลักษณะเป็นที่ราบสูงและภูเขาสูงชันประมาณร้อยละ 50 ของพื้นที่ทั้งหมดของจังหวัด ส่วนที่เหลือจะเป็นพื้นที่ราบชายทะเล และพื้นที่ราบแบบเชิงเขา ภูมิอากาศจึงมีหลายเขตตามพื้นที่ที่กล่าว ลักษณะภูมิประเทศแบบอื่นของจังหวัดเพชรบุรี ทางด้านทิศตะวันตกในเขตอำเภอแก่งกระจานและอำเภอหนองหญ้าปล้อง มีลักษณะเป็นส่วนของสันปันน้ำแบ่งน้ำเป็นสองส่วนไหลสู่ประเทศพม่าและอีกส่วนหนึ่งเป็นต้นน้ำของแม่น้ำเพชรบุรีและแม่น้ำปราณบุรี ซึ่งส่งผลให้มีความอุดมสมบูรณ์ไปด้วยทรัพยากรธรรมชาติ ป่าไม้ และแร่ธาตุ แต่มีประชากรอาศัยอยู่น้อยเนื่องจากเป็นพื้นที่ทุรกันดารและการคมนาคมไม่สะดวก จะมีเพียงชาวกะเหรี่ยงและชาวกระเหรี่ยงที่อพยพข้ามแดนมาจากเมียนมาเข้ามาอาศัยเท่านั้น ภูมิอากาศของจังหวัดมีหลายเขตตามพื้นที่ที่กล่าว แต่ส่วนใหญ่ได้รับอิทธิพลของลมมรสุมตะวันตกเฉียงใต้ในฤดูฝน และอิทธิพลจากลมมรสุมตะวันออกเฉียงเหนือในช่วงฤดูหนาว ซึ่งช่วงเวลาที่เหมาะสมกับการท่องเที่ยวมากที่สุดคือ ช่วงเดือนธันวาคม-เมษายน

ลักษณะภูมิอากาศ เนื่องจากจังหวัดเพชรบุรีมีพื้นที่ที่อยู่ติดกับอ่าวไทยจึงได้รับอิทธิพลของลมมรสุมตะวันตกเฉียงใต้ในฤดูฝน และอิทธิพลจากลมมรสุมตะวันออกเฉียงเหนือในช่วงฤดูหนาว จึงทำให้มีอากาศหนาวเย็นในช่วงเวลาดังกล่าว แบ่งฤดูกาลออกเป็น 3 ฤดูดังนี้

ฤดูร้อน	เริ่มตั้งแต่กลางเดือนกุมภาพันธ์ - กลางเดือนพฤษภาคม
ฤดูฝน	เริ่มตั้งแต่กลางเดือนพฤษภาคม - กลางเดือนตุลาคม

ฤดูหนาว เริ่มตั้งแต่กลางเดือนตุลาคม – กลางเดือนกุมภาพันธ์

ตารางที่ 1 : อุณหภูมิของจังหวัดเพชรบุรีในปี พ.ศ. 2555 - 2558 (องศาเซลเซียส)

จังหวัด เพชรบุรี	อุณหภูมิต่ำสุด				อุณหภูมิสูงสุด				อุณหภูมิเฉลี่ย			
	3	2556	2557	2558	2555	2556	2557	2558	2555	2556	2557	2558
อุณหภูมิ	20.4	15.5	12.8	16.7	37.0	36.7	36.6	38.8	28.54	28.40	28.36	28.71

แหล่งที่มา : สำนักงานอุตุนิยมวิทยาจังหวัดเพชรบุรี

จากตาราง ในปี 2558 อุณหภูมิอากาศสูงที่สุด 38.8 องศาเซลเซียส อุณหภูมิอากาศต่ำที่สุด 12.8 องศาเซลเซียส ในปี พ.ศ.2557

ตารางที่ 2 : ปริมาณน้ำฝนของจังหวัดเพชรบุรีในปี พ.ศ. 2555-2558

จังหวัดเพชรบุรี	2555	2556	2557	2558
ปริมาณน้ำฝน (มิลลิเมตร)	1062.8	1138.1	930.5	794.0
วันฝนตก (วัน)	120	124	100	100

แหล่งที่มา : สำนักงานอุตุนิยมวิทยาจังหวัดเพชรบุรี

ตารางที่ 3 : อ่างเก็บน้ำที่สำคัญในจังหวัดเพชรบุรี (ใช้ปริมาณน้ำ ณ วันที่ 10 กันยายน 2559)

จังหวัดเพชรบุรี	จำนวน(แห่ง)	การกักเก็บน้ำ (ล้าน ลบ.ม.)
อ่างเก็บน้ำขนาดใหญ่	1	710
อ่างเก็บน้ำขนาดกลาง	13	72.16
แหล่งน้ำขนาดเล็ก	1,109	36

แหล่งที่มา : โครงการชลประทานเพชรบุรี

แหล่งน้ำ : แหล่งน้ำตามธรรมชาติที่มีความสำคัญต่อความเป็นอยู่ของประชาชน ประกอบด้วย

1.แม่น้ำเพชรบุรี ต้นน้ำจากเทือกเขาสูงชันทางด้านตะวันตกของจังหวัด ไหลผ่านอำเภอแก่ง กระจาน อำเภอยายาย อำเภอบ้านลาด อำเภอเมืองฯ แล้วลงสู่อ่าวไทย ที่อำเภอบ้านแหลม มีความยาว 217 กิโลเมตร เป็นแม่น้ำที่มีความสำคัญของจังหวัดเพชรบุรี ตั้งแต่ในอดีตจนถึงปัจจุบัน

2. แม่น้ำบางกลอย ต้นน้ำจากเทือกเขาอันเมียรในเขตอำเภอหนองหญ้าปล้อง ไหลมาบรรจบแม่น้ำเพชรบุรี บริเวณอำเภอแก่งกระจาน มีความยาว 45 กิโลเมตร

3. ห้วยแม่ประโดน ต้นน้ำเกิดจากเทือกเขาบริเวณเขตติดต่อระหว่างอำเภอหนองหญ้าปล้องกับอำเภอปากท่อ จังหวัดราชบุรี และมีสาขาสำคัญ ได้แก่ ห้วยมะเร็ว ห้วยเสือกัดช้าง ห้วยสมูลแว้งและไหลมาบรรจบแม่น้ำเพชรบุรี ในบริเวณเขตอำเภอแก่งกระจาน มีความยาว 56 กิโลเมตร

4. ห้วยแม่ประจันต์ ต้นน้ำจากเทือกเขาในจังหวัดราชบุรี ไหลผ่านอำเภอหนองหญ้าปล้อง และไหลมาบรรจบแม่น้ำเพชรบุรีบริเวณเขื่อนเพชรบุรีในเขตอำเภอยางาย มีความยาว 60 กิโลเมตร

5. แม่น้ำบางตะบูน เป็นสาขาของแม่น้ำเพชรบุรี ซึ่งไหลย้อนขึ้นไปทางเหนือผ่านอำเภอเขาย้อย อำเภอบ้านแหลม ออกสู่อ่าวไทยที่ปากอ่าวบางตะบูน อำเภอบ้านแหลม มีความยาวประมาณ 13 กิโลเมตร

### 2.1.2 ข้อมูลการปกครองของจังหวัด/จำนวนประชากร

จังหวัดเพชรบุรี มีรูปแบบการปกครองและการบริหารราชการแผ่นดิน 3 รูปแบบ

1. การบริหารราชการส่วนกลาง ประกอบด้วยหน่วยงานสังกัดส่วนกลาง ซึ่งมาตั้งหน่วยปฏิบัติงานในพื้นที่ จำนวน 84 ส่วนราชการ

2. การบริหารราชการส่วนภูมิภาค

2.1 ระดับจังหวัด ประกอบด้วยส่วนราชการประจำจังหวัด จำนวน 32 ส่วนราชการ

2.2 ระดับอำเภอ ประกอบด้วย 8 อำเภอ (93 ตำบล 698 หมู่บ้าน) ได้แก่ อำเภอเมืองเพชรบุรี อำเภอชะอำ อำเภอยางาย อำเภอเขาย้อย อำเภอบ้านแหลม อำเภอบ้านลาด อำเภอหนองหญ้าปล้อง และอำเภอแก่งกระจาน

3. การบริหารราชการส่วนท้องถิ่น ประกอบด้วย องค์การบริหารส่วนจังหวัดเพชรบุรี เทศบาล 15 แห่ง (เทศบาลเมือง 2 แห่ง และเทศบาลตำบล 13 แห่ง) และองค์การบริหารส่วนตำบล 69 แห่ง

### ประชากร

กรมการปกครองตามหลักฐานการทะเบียนราษฎร ณ เดือนธันวาคม 2559 จังหวัดเพชรบุรี มีประชากรจำนวน 480,652 คน เป็นชาย 232,821 คน หญิง 247,831 คน จำนวนครัวเรือน 203,897 หลังคาเรือน

ตาราง 4 : จำนวนประชากรจังหวัดเพชรบุรี จำแนกตามอำเภอ และเพศ พ.ศ. 2559

อำเภอ	ประชากร (คน)			ร้อยละ	ความหนาแน่น (คน/ตร.กม.)
	ชาย	หญิง	รวม		
1. เมืองเพชรบุรี	58,503	64,691	123,194	25.63	433.93
2. เขาย้อย	18,773	20,099	38,872	8.09	127.20
3. หนองหญ้าปล้อง	8,037	7,868	15,905	3.31	12.74
4. ชะอำ	37,949	40,192	78,141	16.26	118.29
5. ท่ายาง	41,483	44,647	86,130	17.92	108.54
6. บ้านลาด	24,856	26,946	51,802	10.78	173.42
7. บ้านแหลม	26,290	27,554	53,844	11.20	207.71
8. แก่งกระจาน	16,930	15,834	32,764	6.82	13.10
รวม			480,652	100	75.29

ที่มา: กรมการปกครอง กระทรวงมหาดไทย

### สถานการณ์ด้านแรงงาน

ข้อมูล ณ เดือนกรกฎาคม 2557 จังหวัดเพชรบุรีมีสถานประกอบกิจการ จำนวน 2,671 แห่ง ลูกจ้าง 38,849 คน จำแนกประเภทอุตสาหกรรม ได้ดังนี้

ตารางที่ 5 : ตารางจำนวนสถานประกอบกิจการและจำนวนลูกจ้างจังหวัดเพชรบุรี

ประเภท	สถานประกอบการ (แห่ง)	จำนวนลูกจ้าง (คน)
เกษตรกรรม การล่าสัตว์ และการป่าไม้	34	295
การประมง	101	743
การทำเหมืองแร่และเหมืองหิน	7	149
การผลิต	313	14,577
การไฟฟ้า แก๊สและการประปา	12	694
การก่อสร้าง	69	1,209
การขายส่ง การขายปลีก การซ่อมแซมยานยนต์ จักรยานยนต์ ของใช้ในครัวเรือน	1,419	8,519
โรงแรมและภัตตาคาร	257	5,643
การขนส่ง สถานที่เก็บสินค้าและคมนาคม	50	599
ตัวกลางทางการเงิน	165	1,264
บริการการเงิน ประกันภัย ด้านอสังหาริมทรัพย์	146	4,286
การบริหารด้านสุขภาพและงานสังคมสงเคราะห์	30	369
การให้บริการประชุม สังคม และบริการส่วนบุคคลอื่น ๆ	65	498
ลูกจ้างในครัวเรือนส่วนบุคคล	3	4
รวม	2,671	38,849

ที่มา : สำนักงานแรงงานจังหวัดเพชรบุรี

### 2.1.3 ข้อมูลด้านเศรษฐกิจ

โครงสร้างทางเศรษฐกิจของจังหวัดเพชรบุรี ขึ้นอยู่กับภาคการผลิตที่สำคัญ ได้แก่ เกษตรกรรมอุตสาหกรรม และการค้าส่ง ค้าปลีก

ผลิตภัณฑ์มวลรวมจังหวัด จากข้อมูลสำนักงานคณะกรรมการพัฒนาการเศรษฐกิจและสังคมแห่งชาติ (สศช.) ปี พ.ศ.2557 (โดยมีการปรับเปลี่ยนวิธีคำนวณใหม่เป็นแบบปริมาณลูกโซ่ ) จังหวัดเพชรบุรี มีมูลค่าผลิตภัณฑ์มวลรวมจังหวัด (Gross Provincial Product: GPP) 16 สาขาการผลิต ณ ราคาประจำปี เท่ากับ 59,932 ล้านบาท มีมูลค่า GPP เป็นลำดับที่ 41 ของประเทศ เป็นลำดับที่ 5 ของภาคตะวันตก โดย ผลิตภัณฑ์จังหวัดต่อหัวของจังหวัดปี พ .ศ.2557 จำนวน 125,827 บาท/คน/ปี ผลิตภัณฑ์จังหวัดต่อหัวเป็นลำดับที่ 26 ของประเทศ และเป็นลำดับที่ 3 ของภาคตะวันตก ประกอบด้วย 6 จังหวัด (ราชบุรี กาญจนบุรี ประจวบคีรีขันธ์ เพชรบุรี สุพรรณบุรี สมุทรสงคราม) (ตาราง 6)



ตารางที่ 6 : ผลิตภัณฑ์ของจังหวัด จำแนกตามสาขาการผลิต พ.ศ. 2556 -2558

สาขาการผลิต	มูลค่า ( ล้านบาท )		
	พ.ศ. 2556	พ.ศ. 2557	พ.ศ. 2558
ภาคเกษตร	9,286	8,710	6,945
เกษตรกรรม	8,659	8,019	6,281
การประมง	627	691	663
ภาคนอกเกษตร	50,880	50,230	52,071
เหมืองแร่และเหมืองหิน	2,017	2,053	2,090
การผลิตอุตสาหกรรม	12,882	12,908	13,074
การไฟฟ้า ก๊าซ และการประปา	1,598	1,619	1,618
การก่อสร้าง	2,777	3,244	3,442
การค้าส่ง – ค้าปลีก	4,711	5,056	5,238
โรงแรม และภัตตาคาร	2,553	2,740	3,175
การขนส่ง สถานที่เก็บสินค้า และการคมนาคม	3,080	2,979	3,305
ตัวกลางทางการเงิน	2,781	3,208	3,686
บริการอสังหาริมทรัพย์ บริการทางธุรกิจ			
การบริหารราชการแผ่นดิน และการป้องกันประเทศ	2,397	2,218	2,361
การศึกษา	5,574	5,912	5,574
การบริการด้านสุขภาพ และงานสังคมสงเคราะห์	1,361	1,471	1,578
การบริการชุมชน สังคม และบริการส่วนบุคคลอื่นๆ	637	614	629
ลูกจ้างในครัวเรือนส่วนบุคคล	147	146	158
ผลิตภัณฑ์มวลรวมจังหวัด (Gross Provincial Products)	60,193	58,850	59,016
ผลิตภัณฑ์จังหวัดเฉลี่ยต่อบุคคล (GPP Per Capita, Baht)	126,614	123,556	123,800
จำนวนประชากร (1,000 คน)	475	476	477

ที่มา: สำนักงานคณะกรรมการพัฒนาการเศรษฐกิจและสังคมแห่งชาติ

#### 2.1.4 ข้อมูลทางสังคม

จากข้อมูลด้านสังคม “ความมั่นคงของมนุษย์ประเทศไทย ” ปี พ.ศ.2556 ของกระทรวงการพัฒนาสังคมและความมั่นคงของมนุษย์ พบว่า สถานการณ์ภาพรวมทางด้านสังคมของจังหวัดเพชรบูรณ์นั้นจัดอยู่ในเกณฑ์ ปานกลาง อยู่ในอันดับที่ 44 ของประเทศ ลำดับที่ 3 ของภาคกลาง โดยวัดจากองค์ประกอบทั้งหมด 12 มิติ 41 ตัวชี้วัด เนื่องจากต้องใช้ตัวชี้วัดที่สามารถ ถสะท้อนกรอบแนวคิดความมั่นคงของมนุษย์ได้ตรงและชัดเจน และต้องมีข้อมูลครบทุกจังหวัด ทั่วประเทศ ซึ่งสามารถวัดได้ตามค่าดัชนีความมั่นคงดังต่อไปนี้ (ตาราง 7)

ตารางที่ 7 : ดัชนีความมั่นคงของมนุษย์จังหวัดเพชรบุรี พ.ศ. 2558

จังหวัด	มิติความมั่นคง												ค่า CHSI
	ที่อยู่อาศัย	สุขภาพ	อาหาร	การศึกษา	การมีงาน ทำและ รายได้	ครอบครัว	ชุมชน และการ สนับสนุน ทาง สังคม	ศาสนา และ วัฒนธรรม	ความ ปลอดภัย ในชีวิตา	สิทธิและ ความเป็นธรรม	การเมือง	สิ่งแวดล้อม ทรัพยากร	
ภาพรวม ประเทศ	70.32	69.61	70.24	69.59	69.53	70.22	70.12	69.87	69.70	70.31	69.61	70.06	69.48

แหล่งที่มา : กระทรวงการพัฒนาสังคมและความมั่นคงของมนุษย์

#### การศึกษา

การจัดการศึกษาในพื้นที่จังหวัดเพชรบุรี หน่วยงานจัดการศึกษาทั้งในและนอกสังกัดกระทรวง ศึกษาธิการ ทั้งสิ้น 8 หน่วยงาน ได้แก่ สังกัดกระทรวงศึกษาธิการ 4 หน่วยงาน ประกอบด้วย 1)สำนักงานคณะกรรมการการศึกษาขั้นพื้นฐาน 2) สำนักงานคณะกรรมการส่งเสริมการศึกษาเอกชน สำนักงานปลัดกระทรวงศึกษาธิการ 3) สำนักงานคณะกรรมการการอาชีวศึกษา 4) สำนักงานคณะกรรมการการอุดมศึกษา

นอกสังกัดกระทรวงศึกษาธิการ 3 หน่วยงาน ประกอบด้วย 1) กรมส่งเสริมการปกครองส่วนท้องถิ่น กระทรวงมหาดไทย 2) สำนักงานตำรวจแห่งชาติ 3) สำนักงานปลัดกระทรวงสาธารณสุข ดังนี้

#### การจัดการศึกษาในระบบ

การจัดการศึกษาในพื้นที่จังหวัดเพชรบุรี จำนวนสถานศึกษาทั้งสิ้นจำนวน 302 แห่ง จัดการศึกษา 3 ประเภท ดังนี้ (ตาราง 8)

ตารางที่ 8 : จำนวนสถานศึกษา จังหวัดเพชรบุรี จำแนกตามประเภทการจัดการศึกษา

จังหวัด	ขั้นพื้นฐาน (แห่ง)	อาชีวศึกษา(แห่ง)	อุดมศึกษา(แห่ง)	รวม(แห่ง)
เพชรบุรี	286	11	5	302

แหล่งที่มา : สำนักงานเขตพื้นที่การศึกษาเพชรบุรี

ตารางที่ 9 : จำนวนห้องเรียน จังหวัดเพชรบุรี จำแนกตามประเภทการจัดการศึกษา

จังหวัด	ขั้นพื้นฐาน(ห้อง)	อาชีวศึกษา(ห้อง)	รวม(ห้อง)
เพชรบุรี	3,691	229	3,920

แหล่งที่มา : สำนักงานเขตพื้นที่การศึกษาเพชรบุรี

ตารางที่ 10 :จำนวนนักเรียน / นักศึกษา จังหวัดเพชรบุรี จำแนกตามประเภทการจัดการศึกษา

จังหวัด	ขั้นพื้นฐาน(คน)	อาชีวศึกษา(คน)	อุดมศึกษา (คน)	รวม(คน)
เพชรบุรี	77,983	6,157	22,031	106,171

แหล่งที่มา : สำนักงานเขตพื้นที่การศึกษาเพชรบุรี

ตารางที่ 11 : จำนวนครู / อาจารย์ จังหวัดเพชรบุรี จำแนกตามประเภทการจัดการศึกษา

จังหวัด	ขั้นพื้นฐาน(คน)	อาชีวศึกษา(คน)	อุดมศึกษา (คน)	รวม(คน)
เพชรบุรี	3,858	586	825	5,269

แหล่งที่มา : สำนักงานเขตพื้นที่การศึกษาเพชรบุรี

ตารางที่ 12 : จำนวนสถานศึกษา นักเรียน ครู และห้องเรียน อัตราส่วนนักเรียนต่อครูและอัตราส่วนนักเรียนต่อห้องเรียน จำแนกตามสังกัด ปีการศึกษา 2559

ลำดับ	สังกัด/ประเภทสถานศึกษา	จำนวน				อัตราส่วน	
		สถานศึกษา (แห่ง)	ห้องเรียน (ห้อง)	ครู (คน)	นักเรียน (คน)	นร.: ครู	นร :ห้อง
1	สนง.คณะกรรมการการศึกษาขั้นพื้นฐาน	220	2,012	1,787	28,600	16 : 1	14 : 1
2	สนง.คณะกรรมการส่งเสริมการศึกษาเอกชน	19	434	636	14,759	23 : 1	34 : 1
รวม		239	2,446	2,423	43,359	-	-

### ข้อมูลด้านการสาธารณสุขจังหวัดเพชรบุรี

จังหวัดเพชรบุรี มีสถานบริการสาธารณสุขของภาครัฐและเอกชน ดังนี้

1. โรงพยาบาลทั่วไป 1 แห่ง (ตามกรอบ 365 เตียง , เตียงจริง 478 เตียง)
2. โรงพยาบาลชุมชน 7 แห่ง ( 60 เตียง 2 แห่ง , 30 เตียง 5 แห่ง)
3. โรงพยาบาลของรัฐสังกัดอื่น (กระทรวงกลาโหม) 1 แห่ง 30 เตียง
4. โรงพยาบาลส่งเสริมสุขภาพระดับตำบล 117 แห่ง
5. สถานีอนามัย สังกัด อบต. 1 แห่ง
6. ศูนย์บริการสาธารณสุขของเทศบาล (เทศบาลเมืองเพชรบุรี, เทศบาลเมืองชะอำ, เทศบาลบางตะบูน)
7. สถานีกาชาด 1 แห่ง
8. โรงพยาบาลเอกชน 2 แห่ง รวม 200 เตียง
9. สถานพยาบาล 1 แห่ง ขนาด 10 เตียง

10. คลินิกเวชกรรม 70 แห่ง คลินิกทันตกรรม 20 แห่ง คลินิกการพยาบาลและการผดุงครรภ์ 51 แห่ง คลินิกการแพทย์แผนไทย 7 แห่ง คลินิกเทคนิคการแพทย์ 3 แห่ง สหคลินิก 1 แห่ง คลินิกกายภาพบำบัด 1 แห่ง คลินิกการผดุงครรภ์ชั้นสูง 10 แห่ง และคลินิกเวชกรรมเฉพาะทาง 1 แห่ง (ตาราง 13)

**ตารางที่ 13 : จำนวนสถานพยาบาล เตียง แพทย์ พยาบาล อัตราส่วนประชากรต่อแพทย์และอัตราส่วนประชากรต่อเตียง จำแนกเป็นรายอำเภอ ปี 2559**

ลำดับ	อำเภอ	จำนวน				อัตราส่วน	
		สถานพยาบาล (แห่ง)	เตียง (เตียง)	แพทย์ (คน)	พยาบาล (คน)	ประชากร : แพทย์ 1 คน	ประชากร : เตียง
1	เมืองเพชรบุรี	119	-	56	477	2,188	-
2	เขาย้อย	30	-	5	60	7,757	-
3	หนองหญ้าปล้อง	14	-	4	46	3,944	-
4	ชะอำ	31	-	12	91	,454	-
5	ท่ายาง	43	-	9	110	9,546	-
6	บ้านลาด	31	-	4	78	12,924	-
7	บ้านแหลม	26	-	4	60	13,506	-
8	แก่งกระจาน	14	-	4	47	8,107	-
รวม		308	-	98	969	-	-

แหล่งที่มา: สำนักงานสาธารณสุขจังหวัดเพชรบุรี

### 2.1.5 ทรัพยากรธรรมชาติและสิ่งแวดล้อม

จังหวัดเพชรบุรี มีพื้นที่ป่าไม้ จำนวน 2,373,562 ไร่ คิดเป็น 61.01% ของพื้นที่ทั้งหมด (3,890,711 ไร่) จังหวัดเพชรบุรีมีป่าสงวนแห่งชาติจำนวน 15 ป่า ป่าสงวนแห่งชาติที่เป็นป่าชายเลน 2 ป่า อุทยานแห่งชาติ 1 แห่ง (อุทยานแห่งชาติแก่งกระจาน ) และวนอุทยาน 2 แห่ง (วนอุทยานชะอำ และวนอุทยานเขานางพันธุรัต) (ตาราง 14)

ตารางที่ 14 : จำนวนพื้นที่ป่าไม้ จำแนกตามประเภทของพื้นที่ป่า ปี2559

ลำดับ	ประเภทของพื้นที่ป่า (ป่าสงวน/อุทยาน/วนอุทยาน/อื่นๆ)	พื้นที่ (ไร่)	ร้อยละ
1	ป่าสงวนแห่งชาติ	658,686	27.75
2	อุทยานแห่งชาติแก่งกระจาน	1,670,610	70.38
3	เขตห้ามล่าสัตว์ป่า เขากระปุก – เขาเตาหม้อ	4,850	0.20
4	เขตห้ามล่าสัตว์ป่า ชะอำ	622	0.03
5	วนอุทยานชะอำ	416	0.02
6	วนอุทยานเขานางพันธุรัต	1,562	0.07
7	ป่าไม้ถาวร	36,816	1.55
	รวม	2,373,562	100.00

ที่มา: สำนักงานทรัพยากรธรรมชาติและสิ่งแวดล้อมจังหวัดเพชรบุรี

### แหล่งน้ำ

สถาบันอุทกศาสตร์แห่งประเทศไทย กำหนดระบบน้ำของแผ่นดินเป็นระบบลุ่มน้ำ 25ลุ่มน้ำทั่วประเทศ จังหวัดเพชรบุรีมีลุ่มน้ำเพชรบุรีเป็นลำดับที่ 19 ใน 25 ลุ่มน้ำ โดยมีแหล่งน้ำตามธรรมชาติ ทั้งน้ำผิวดินและน้ำบาดาลที่มีความสำคัญต่อความเป็นอยู่ของประชาชน ประกอบด้วย

**น้ำผิวดิน** จังหวัดเพชรบุรี มีแม่น้ำลำคลองสายสำคัญ ซึ่งยังประโยชน์ต่อชีวิตความเป็นอยู่ ของประชาชนจังหวัดเพชรบุรี ดังนี้

- แม่น้ำเพชรบุรี ต้นน้ำจากเทือกเขาสูงชันทางด้านตะวันตกของจังหวัด ไหลผ่านอำเภอกำแพงแสน อำเภอบ้านลาด อำเภอเมืองฯ แล้วลงสู่อ่าวไทยที่อำเภอบ้านแหลม มีความยาว 217 กิโลเมตร เป็นแม่น้ำที่มีความสำคัญของจังหวัดเพชรบุรีตั้งแต่ในอดีตจนถึงปัจจุบัน
- แม่น้ำบางกลอย ต้นน้ำจากเทือกเขาอันเมีย ในเขตอำเภอนองหญ้าปล้อง ไหลมาบรรจบแม่น้ำเพชรบุรีบริเวณอำเภอกำแพงแสน มีความยาว 45 กิโลเมตร
- ห้วยแม่ประโดน ต้นน้ำเกิดจากเทือกเขาบริเวณเขตติดต่อระหว่างอำเภอนองหญ้าปล้องกับอำเภอบางแพ จังหวัดราชบุรี และมีสาขาสำคัญ ได้แก่ ห้วยมะเริ้ว ห้วยเสือกัดช้าง ห้วยสมุลแว้งและไหลมาบรรจบแม่น้ำเพชรบุรี ในบริเวณเขตอำเภอกำแพงแสน มีความยาว 50 กิโลเมตร
- ห้วยผาก ต้นน้ำจากภูเขาอ่างแก้วและภูเขาน้ำหัดในบริเวณเขตอำเภอกำแพงแสน ไหลมารวมกับแม่น้ำเพชรบุรีที่บริเวณใต้เขื่อนกำแพงแสนในเขตอำเภอกำแพงแสน มีความยาว 80 กิโลเมตร
- ห้วยแม่ประจันต์ ต้นน้ำจากเทือกเขาในเขตจังหวัดราชบุรี ไหลผ่านอำเภอนองหญ้าปล้องและไหลมาบรรจบแม่น้ำเพชรบุรีบริเวณเขื่อนเพชรบุรีในเขตอำเภอบางแพมีความยาว 60 กิโลเมตร



- แม่น้ำบางตะบูน เป็นสาขาของแม่น้ำเพชรบุรีซึ่งไหลย้อนขึ้นไปทางเหนือผ่านอำเภอย้าย อำเภอบ้านแหลม ออกสู่อ่าวไทยที่ปากอ่าวบางตะบูน อำเภอบ้านแหลม มีความยาวประมาณ 13 กิโลเมตร
- แม่น้ำปราณบุรี มีต้นกำเนิดอยู่ในตำบลป่าเต็ง อำเภอกำแพงแสน ออกสู่ทะเล ที่อำเภอปราณบุรี จังหวัดประจวบคีรีขันธ์ มีความยาวประมาณ 160 กิโลเมตร

**ระบบน้ำเพื่อการเกษตร อุปโภค บริโภค** จังหวัดเพชรบุรีมีพื้นที่การเกษตร 835,373 ไร่ เป็นพื้นที่นา 491,000 ไร่ พืชไร่ ไม้ยืนต้นและอื่น ๆ 344,286 ไร่ โดยพื้นที่การเกษตรดังกล่าวเป็นพื้นที่ชลประทานจากอ่างเก็บน้ำแก่งกระจาน จำนวน 468,286 ไร่ รับน้ำจากแหล่งชลประทานขนาดกลาง 12 แห่ง พื้นที่ 39,620 ไร่ และรับน้ำจากเขื่อนแม่กลอง พื้นที่ 86,500 ไร่ คิดเป็นพื้นที่ชลประทาน ร้อยละ 15.27 ของพื้นที่จังหวัดมีโครงการชลประทานสำคัญ ๆ ที่ดำเนินการจัดหาน้ำให้กับเกษตรกรเพื่อใช้ประโยชน์ในการประกอบอาชีพและการอุปโภคบริโภค ดังนี้

**อ่างเก็บน้ำขนาดใหญ่** จำนวน 1 แห่ง (ส่งน้ำให้กับพื้นที่ในเขตส่งน้ำฯ เพชรบุรี) ได้แก่ เขื่อนแก่งกระจาน ตั้งอยู่ที่อำเภอแก่งกระจาน สามารถเก็บกักน้ำได้ 710 ล้าน ลบ.ม.

**อ่างเก็บน้ำขนาดกลาง** จำนวน 13 แห่ง (ส่งน้ำให้กับพื้นที่นอกเขตส่งน้ำฯ เพชรบุรี) ได้แก่

1. อ่างเก็บน้ำห้วยตะเปต ตั้งอยู่ที่อำเภอชะอำ สามารถเก็บกักน้ำได้ 4.0 ล้าน ลบ.ม.
2. อ่างเก็บน้ำห้วยทราย ตั้งอยู่ที่อำเภอชะอำ สามารถเก็บกักน้ำได้ 1.95 ล้าน ลบ.ม.
3. อ่างเก็บน้ำบ้านทุ่งขาม ตั้งอยู่ที่อำเภอชะอำ สามารถเก็บกักน้ำได้ 8.0 ล้าน ลบ.ม.
4. อ่างเก็บน้ำห้วยพุกห้วย ตั้งอยู่ที่อำเภอชะอำ สามารถเก็บกักน้ำได้ 0.8 ล้าน ลบ.ม.
5. อ่างเก็บน้ำโป่งทะลุล ตั้งอยู่ที่อำเภอชะอำ สามารถเก็บกักน้ำได้ 0.81 ล้าน ลบ.ม.
6. อ่างเก็บน้ำหุบกะพง ตั้งอยู่ที่อำเภอชะอำ สามารถเก็บกักน้ำได้ 0.41 ล้าน ลบ.ม.
7. อ่างเก็บน้ำห้วยวังยาว ตั้งอยู่ที่อำเภอยายาย สามารถเก็บกักน้ำได้ 0.265 ล้าน ลบ.ม.
8. อ่างเก็บน้ำห้วยสามเขา ตั้งอยู่ที่อำเภอยายาย สามารถเก็บกักน้ำได้ 3.4 ล้าน ลบ.ม.
9. อ่างเก็บน้ำบ้านกระหรงสาม ตั้งอยู่ที่อำเภอแก่งกระจาน สามารถเก็บกักน้ำได้ 6.0 ล้าน ลบ.ม.
10. อ่างเก็บน้ำห้วยสงสัย ตั้งอยู่ที่อำเภอยายาย สามารถเก็บกักน้ำได้ 4.054 ล้าน ลบ.ม.
11. อ่างเก็บน้ำห้วยพุน้อย ตั้งอยู่ที่อำเภอหนองหญ้าปล้อง สามารถเก็บกักน้ำได้ 0.32 ล้าน ลบ.ม.
12. อ่างเก็บน้ำห้วยแม่ประจันต์ ตั้งอยู่ที่อำเภอหนองหญ้าปล้องสามารถเก็บกักน้ำได้ 42.20 ล้านลบ.ม.
13. อ่างเก็บน้ำห้วยผาก ตั้งอยู่ที่อำเภอยายาย สามารถเก็บกักน้ำได้ 27.50 ล้าน ลบ.ม.

**แหล่งน้ำขนาดเล็ก** จำนวน 6 ประเภท ดังนี้

1. อ่างเก็บน้ำขนาดเล็กตามพระราชดำริ จำนวน 23 แห่ง สามารถเก็บกักน้ำได้ 11.87 ล้าน ลบ.ม.
2. อ่างเก็บน้ำขนาดเล็กตาม พน หรือ กชช จำนวน 65 แห่ง สามารถเก็บกักน้ำได้ 21.424 ล้าน ลบ.ม.
3. ศูนย์บริการเกษตรเคลื่อนที่ จำนวน 98 แห่ง สามารถเก็บกักน้ำได้ 0.63 ล้าน ลบ.ม.
4. ขุดลอกหนองน้ำธรรมชาติ จำนวน 26 แห่ง สามารถเก็บกักน้ำได้ 0.52 ล้าน ลบ.ม.
5. แหล่งน้ำในไร่นาตามแผนปกติ จำนวน 589 บ่อ สามารถเก็บกักน้ำได้ 0.74 ล้าน ลบ.ม.
6. แหล่งน้ำในไร่นาตามแผนปรับโครงสร้างและระบบการผลิตการเกษตร จำนวน 308 บ่อสามารถเก็บกักน้ำได้ 0.74 ล้าน ลบ.ม. (ตาราง 15)

**ตารางที่ 15 : แหล่งน้ำ จำแนกตามประเภทของแหล่งน้ำ ปี 2559**

ลำดับ	ประเภทของแหล่งน้ำ	จำนวน (แห่ง)	ความจุ (ล้าน ลบ.ม.)	ความจุที่ใช้ งานได้ (ลบ.ม.)
1	อ่างเก็บน้ำ	102	843	
2	ฝายคอนกรีต	9	-	

3	สระ หนอง บึง	26	0.52	
4	คู คลอง	897	1.48	

ที่มา: สำนักงานชลประทานจังหวัดเพชรบุรี

## 2.2 ประเด็นยุทธศาสตร์การพัฒนาจังหวัดและตัวชี้วัด

แผนพัฒนาจังหวัดเพชรบุรี (พ.ศ.2561-2564) มีวิสัยทัศน์ พันธกิจ เป้าประสงค์รวม และประเด็นยุทธศาสตร์ รวมทั้งตัวชี้วัดสำคัญที่ เชื่อมโยง กับการพัฒนา ประเทศตามแผนพัฒนาเศรษฐกิจและสังคมแห่งชาติ ฉบับที่ 12 ดังนี้

### แผนพัฒนาจังหวัดเพชรบุรี

วิสัยทัศน์: “เมืองเศรษฐกิจพอเพียงต้นแบบ และเมืองน่าอยู่ น่ากิน น่าเที่ยว ระดับประเทศ”

#### พันธกิจ :

1. เสริมสร้างขีดความสามารถของจังหวัดรองรับการแข่งขัน รองรับการพัฒนาตามทิศทางการพัฒนาประเทศไทยที่มั่นคง มั่งคั่ง ยั่งยืน เป็นประเทศที่พัฒนาแล้ว
2. เสริมสร้างความพร้อมของอุตสาหกรรมการท่องเที่ยวที่เข้มแข็ง เป็นมิตรกับสิ่งแวดล้อม และสร้างรายได้ให้กับชุมชน สร้างงาน อาชีพแก่ประชาชน สร้างเศรษฐกิจจังหวัด
3. ส่งเสริม สนับสนุนการพัฒนาการเกษตร และเกษตรอุตสาหกรรมก้าวหน้าแบบครบวงจร ให้มีศักยภาพในการผลิตที่มีคุณภาพ
4. เสริมสร้างสังคมคุณภาพ ให้มีสุขภาวะ เรียนรู้ และปรับตัวได้อย่างมีศักยภาพในการจัดการ ตนเอง เป็นชุมชนพอเพียง ประชาชนมีความมั่นคงในชีวิตเป็นชุมชน ปลอดภัย อบอุ่น น่าอยู่
5. อนุรักษ์ทรัพยากรธรรมชาติและสิ่งแวดล้อม และการบริหารจัดการ โดยการมีส่วนร่วมของทุกภาคส่วน
6. พัฒนาโครงสร้างพื้นฐานทางการคมนาคม และระบบโลจิสติกส์รองรับ การพัฒนาเศรษฐกิจ สังคม ความมั่นคง และคุณภาพชีวิต
7. พัฒนาระบบการบริหารจัดการภาครัฐ ให้มีความทันสมัย ธรรมภิบาล พัฒนาขีดสมรรถนะบุคลากร ภาครัฐทุกระดับให้มีความพร้อมรองรับยุทธศาสตร์จังหวัด และทิศทางการพัฒนาประเทศ

#### ประเด็นยุทธศาสตร์

- 1 : การเสริมสร้างความมั่นคงสันติสุข และสังคมคุณภาพที่ยั่งยืนด้วยหลักปรัชญา ของเศรษฐกิจพอเพียง
- 2 : การบริหารจัดการทรัพยากรธรรมชาติและสิ่งแวดล้อมอย่างสมดุลและยั่งยืน
- 3 : การเสริมสร้างความมั่นคงทางอาหาร และให้เติบโตจากฐานการเกษตร แบบครบวงจร
- 4 : การพัฒนาเมือง การค้า การบริการ และอุตสาหกรรมท่องเที่ยวที่มีคุณภาพ

#### เป้าประสงค์รวม

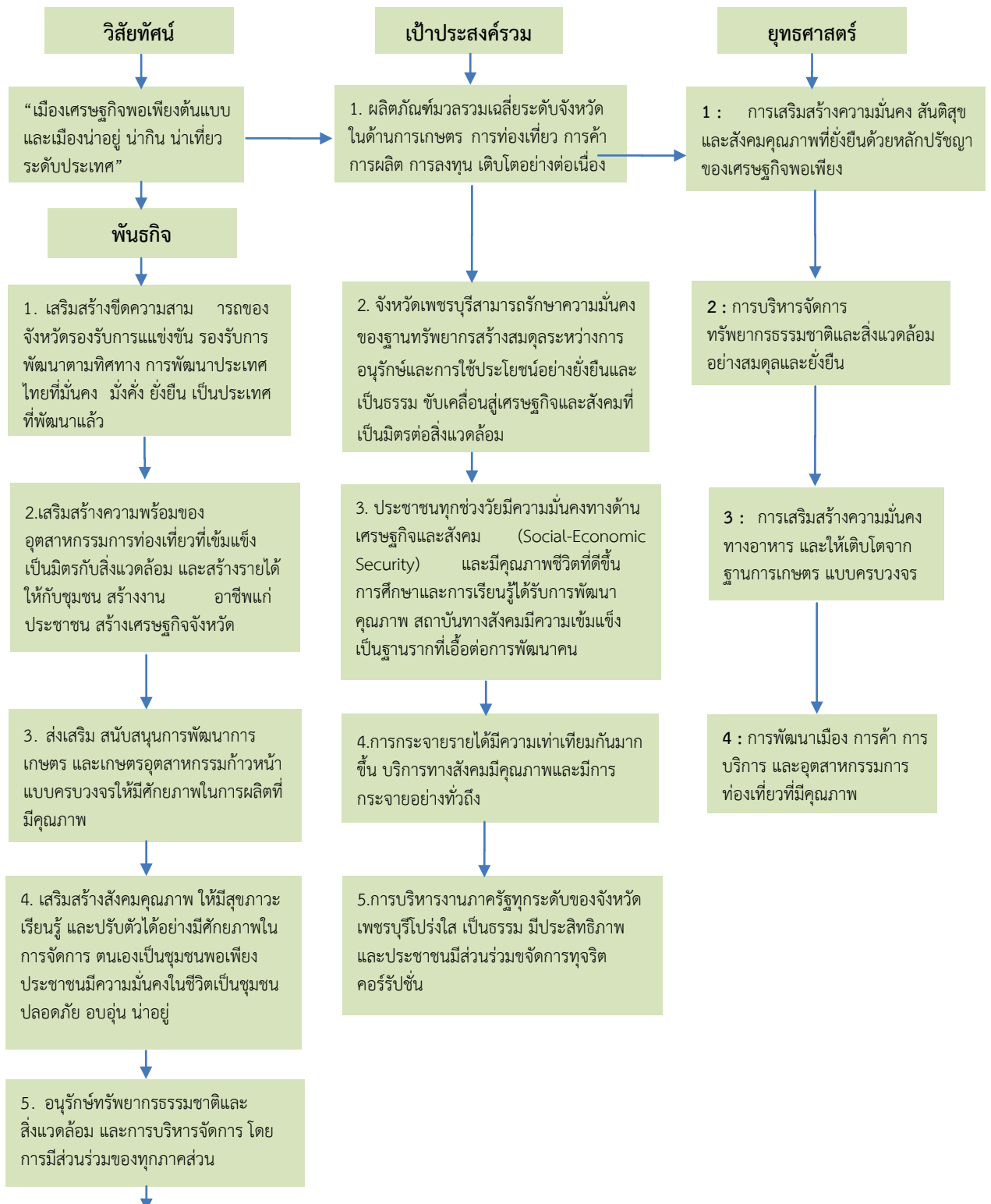
1. ผลิตภัณฑ์มวลรวมเฉลี่ยระดับจังหวัดในด้านการเกษตร การท่องเที่ยว การค้า การผลิต การลงทุน เติบโตอย่างต่อเนื่อง
2. จังหวัดเพชรบุรีสามารถรักษาความมั่นคงของฐานทรัพยากรสร้างสมดุลระหว่างการอนุรักษ์และการใช้ประโยชน์อย่างยั่งยืนและเป็นธรรม ขับเคลื่อนสู่เศรษฐกิจและสังคมที่เป็นมิตรต่อสิ่งแวดล้อม มีขีดความสามารถในการรับมือภัยพิบัติและการเปลี่ยนแปลงสภาพภูมิอากาศ ประสิทธิภาพและธรรมภิบาล ในการบริหารจัดการทรัพยากร ธรรมชาติและสิ่งแวดล้อมและการบริหารจัดการน้ำให้สมดุล

3. ประชาชนทุกช่วงวัยมีความมั่นคงทางด้านเศรษฐกิจและสังคม (Social-Economic Security) และมีคุณภาพชีวิตที่ดีขึ้น การศึกษาและการเรียนรู้ได้รับการพัฒนาคุณภาพ สถาบันทางสังคมมีความเข้มแข็งเป็นฐานรากที่เอื้อต่อการพัฒนาคน

4. กระจายรายได้มีความเท่าเทียมกันมากขึ้น บริการทางสังคมมีคุณภาพและมีการกระจายทั่วถึง

5. การบริหารงานภาครัฐทุกระดับของจังหวัดเพชรบุรีโปร่งใส เป็นธรรม มีประสิทธิภาพ และประชาชนมีส่วนร่วมขจัดการทุจริตคอร์รัปชัน

### แผนภาพที่ 1 : ความเชื่อมโยงของวิสัยทัศน์ พันธกิจ เป้าประสงค์รวม และประเด็นยุทธศาสตร์



6 พัฒนาโครงสร้างพื้นฐานทางการคมนาคม  
และระบบโลจิสติกส์รองรับการพัฒนาเศรษฐกิจ  
สังคม ความมั่นคง และคุณภาพชีวิต



7. พัฒนาระบบการบริหารจัดการภาครัฐให้มีความทันสมัย  
ธรรมาภิบาล พัฒนาขีดสมรรถนะ บุคลากร ภาครัฐทุก  
ระดับให้มีความพร้อมรองรับยุทธศาสตร์จังหวัด และทิศ  
ทางการพัฒนาประเทศ

#### ชีวิตของจังหวัด

ยุทธศาสตร์ของจังหวัด	ตัวชี้วัดของจังหวัด
1. การเสริมสร้างความมั่นคง สันติสุข และสังคมคุณภาพที่ยั่งยืนด้วยหลัก ปรัชญาของเศรษฐกิจพอเพียง	1. ร้อยละของจำนวนหมู่บ้านที่มีศักยภาพในการพึ่งตนเองสูงประชาชน มีวิถีชีวิตด้วยหลักปรัชญาเศรษฐกิจพอเพียง
	2. ร้อยละการลดลงของปัญหาอาชญากรรมทุกประเภท
	3. ร้อยละของหมู่บ้านที่สามารถลดปัญหาการเจ็บป่วยด้วยโรคที่สำคัญ 3 อันดับแรก
	4. ร้อยละของผู้รับบริการทางสังคมที่มีความพึงพอใจต่อบริการที่ได้รับ
	5. ร้อยละที่เพิ่มขึ้นของศูนย์การเรียนรู้เศรษฐกิจพอเพียง
	6. ร้อยละที่เพิ่มขึ้นของผู้เข้าศึกษาเรียนรู้โครงการอันเนื่องมาจาก พระราชดำริ
2. การบริหารจัดการ ทรัพยากรธรรมชาติและ สิ่งแวดล้อมสมดุลและยั่งยืน	1. ร้อยละของจำนวนพื้นที่ป่าเพิ่มขึ้น
	2. ร้อยละของปริมาณขยะที่ถูกกำจัดอย่างถูกต้อง
	3. ร้อยละของปริมาณพื้นที่รวมทางการเกษตรที่มีระบบชลประทาน
	4. ร้อยละที่ลดลงของการพังทลายของตลิ่ง
3. การเสริมสร้างความมั่นคงทาง อาหารและให้เติบโตจากฐาน การเกษตรแบบครบวงจร	1. ร้อยละที่เพิ่มขึ้นมูลค่าเฉลี่ยผลิตภัณฑ์มวลรวมจากการเกษตร
4. การพัฒนาเมือง การค้า การ บริการและอุตสาหกรรม ท่องเที่ยวที่มีคุณภาพ	1 ร้อยละที่เพิ่มขึ้นมูลค่าเฉลี่ยผลิตภัณฑ์มวลรวมจากการค้าและบริการ
	2. ร้อยละที่เพิ่มขึ้นจำนวนเส้นทางที่ได้รับการสร้างหรือพัฒนาเพื่อการ เชื่อมโยงอย่างเป็นระบบ รองรับการค้า การเกษตร การท่องเที่ยว และการพัฒนา
	3. ร้อยละของระดับความพึงพอใจของประชาชนต่อการบริการของส่วน ราชการ.
	4. ร้อยละที่เพิ่มขึ้นของรายได้จากการท่องเที่ยว

### 2.3 ผลการทบทวนความสอดคล้องเชิงนโยบายประเด็นยุทธศาสตร์การพัฒนาจังหวัด กับแผนพัฒนาเศรษฐกิจและสังคมแห่งชาติ ฉบับที่ 12 (พ.ศ. 2560-2564)

ภายใต้กระบวนการจัดทำแผนพัฒนาจังหวัด แผนพัฒนากลุ่มจังหวัด และแผนพัฒนาภาค  
รวมทั้ง การแปลงแผนพัฒนาในระดับพื้นที่ดังกล่าวไปสู่การปฏิบัติตามแผนปฏิบัติ ราชการประจำปีนั้น

หนึ่งในกรอบแนวความคิดตั้งต้นที่สำคัญยิ่ง คือ “แผนพัฒนาเศรษฐกิจและสังคมแห่งชาติ ” ในช่วงเวลานั้นๆ เนื่องด้วยความสอดคล้องระหว่างทิศทางการพัฒนาพื้นที่ซึ่งถูกกำหนดโดยแผนพัฒนาจังหวัด แผนพัฒนากลุ่มจังหวัด และแผนพัฒนาภาค กับแนวทางการพัฒนาประเทศตามแผนพัฒนาเศรษฐกิจและสังคมแห่งชาติจะเป็นกลไกหลัก ในการทำงาน ของหน่วยงานภาคีในจังหวัด/กลุ่มจังหวัด/ภาค เพื่อที่จะ นำไปเสนอ เพื่อขอรับงบประมาณสนับสนุนการดำเนินงานตามแผนงานและโครงการต่างๆ ในการ พัฒนา เศรษฐกิจและสังคมในภาพรวมต่อไป ทั้งนี้ แผนพัฒนาเศรษฐกิจและสังคมแห่งชาติ ฉบับที่ 12 ได้จัดทำขึ้น ในช่วงเวลาของการปฏิรูปประเทศท่ามกลางสถานการณ์โลกที่เปลี่ยนแปลงอย่างรวดเร็วและเชื่อมโยงกันใกล้ชิดกันมากขึ้น โดยได้น้อมนำหลัก “ปรัชญาของเศรษฐกิจพอเพียง” มาเป็นปรัชญานำทางในการพัฒนาประเทศต่อเนื่องจากแผนพัฒนาฯ ฉบับที่ 9-11 เพื่อเสริมสร้างภูมิคุ้มกันและช่วยให้สังคมไทยสามารถยืนหยัดอยู่ได้อย่างมั่นคง เกิดภูมิคุ้มกัน และมีการบริหารจัดการความเสี่ยงอย่างเหมาะสม ส่งผลให้การพัฒนาประเทศสู่ความสมดุล

**วัตถุประสงค์การพัฒนา** ตามแผนพัฒนาเศรษฐกิจและสังคมแห่งชาติ ฉบับที่ 12

ทิศทางการพัฒนาของแผนพัฒนาฯ ฉบับที่ 12 เป็นการมุ่งเตรียมความพร้อมและสร้างฐานในการยกระดับประเทศไทยให้เป็นประเทศที่พัฒนาแล้ว มีความมั่นคง มั่งคั่ง ยั่งยืน ด้วยการพัฒนาตามปรัชญาของเศรษฐกิจพอเพียง โดยกำหนดวัตถุประสงค์การพัฒนา ดังนี้

1. เพื่อวางรากฐานให้คนไทยเป็นคนที่สมบูรณ์ มีคุณธรรมจริยธรรม มีระเบียบวินัย ค่านิยมที่ดี มีจิตสาธารณะ และมีความสุข โดยมีสุขภาวะและสุขภาพที่ดี ครอบครัวอบอุ่น ตลอดจนเป็นคนเก่งที่มีทักษะความรู้ความสามารถและพัฒนาตนเองได้ต่อเนื่องตลอดชีวิต
2. เพื่อให้คนไทยมีความมั่นคงทางเศรษฐกิจและสังคม ได้รับความเป็นธรรมในการเข้าถึงทรัพยากรและบริการทางสังคมที่มีคุณภาพ ผู้ด้อยโอกาสได้รับการพัฒนาศักยภาพ รวมทั้งชุมชนมีความเข้มแข็งพึ่งพาตนเองได้
3. เพื่อให้เศรษฐกิจเข้มแข็ง แข่งขันได้ มีเสถียรภาพ และมีความยั่งยืน สร้างความเข้มแข็งของฐานการผลิตและบริการเดิมและขยายฐานใหม่โดยการใช้นวัตกรรมที่เข้มข้นมากขึ้น สร้างความเข้มแข็งของเศรษฐกิจฐานราก และสร้างความมั่นคงทางพลังงาน อาหาร และน้ำ
4. เพื่อรักษาและฟื้นฟูทรัพยากรธรรมชาติและคุณภาพสิ่งแวดล้อมให้สามารถสนับสนุนการเติบโตที่เป็นมิตรกับสิ่งแวดล้อมและการมีคุณภาพชีวิตที่ดีของประชาชน
5. เพื่อให้การบริหารราชการแผ่นดินมีประสิทธิภาพ โปร่งใส ทันสมัย และมีการ ทำงานเชิงบูรณาการของภาคีการพัฒนา
6. เพื่อให้มีการกระจายความเจริญไปสู่ภูมิภาคโดยการพัฒนากลุ่มจังหวัดและเมืองเพื่อรองรับการพัฒนายกระดับฐานการผลิตและบริการเดิมและขยายฐานการผลิตและบริการใหม่
7. เพื่อผลักดันให้ประเทศไทยมีความเชื่อมโยง (Connectivity) กับประเทศต่างๆ ทั้งในระดับอนุภูมิภาค ภูมิภาค และนานาชาติได้อย่างสมบูรณ์และมีประสิทธิภาพ รวมทั้งให้ประเทศไทยมีบทบาทนำและสร้างสรรค์ในด้านการค้า การบริการ และการลงทุนภายใต้กรอบความร่วมมือต่างๆ ทั้งในระดับอนุภูมิภาค ภูมิภาค และโลก

**แผนภาพที่ 2 :** เป้าหมายและวัตถุประสงค์รวมของแผนพัฒนาเศรษฐกิจและสังคม ฉบับที่ 12





## เป้าหมายรวมการพัฒนา ของแผนพัฒนาฯ ฉบับที่ 12

ทั้งนี้ เพื่อให้เป็นไปตามวัตถุประสงค์ดังกล่าว ได้กำหนดเป้าหมายรวมการพัฒนาของแผนพัฒนาฯ ฉบับที่ 12 ประกอบด้วย

1. คนไทยมีคุณลักษณะเป็นคนไทยที่สมบูรณ์ มีวินัย มีทัศนคติและพฤติกรรมตามบรรทัดฐานที่ดีของสังคม มีความเป็นพลเมืองตื่นรู้ มีความสามารถในการปรับตัวได้อย่างรู้เท่าทันสถานการณ์ มีความรับผิดชอบและทำประโยชน์ต่อส่วนรวม มีสุขภาพกายและใจที่ดี มีความเจริญงอกงามทางจิตวิญญาณ มีวิถีชีวิตที่พอเพียง และมีความเป็นไทย

2. ความเหลื่อมล้ำทางด้านรายได้และความยากจนลดลง เศรษฐกิจฐานรากมีความเข้มแข็ง ประชาชนทุกคนมีโอกาสในการเข้าถึงทรัพยากร การประกอบอาชีพ และบริการทางสังคมที่มีคุณภาพอย่างทั่วถึงและเป็นธรรม กลุ่มที่มีรายได้ต่ำสุดร้อยละ 40 มีรายได้เพิ่มขึ้นอย่างน้อยร้อยละ 15

3. ระบบเศรษฐกิจมีความเข้มแข็งและแข่งขันได้ โครงสร้างเศรษฐกิจปรับสู่เศรษฐกิจฐานบริการและดิจิทัล มีผู้ประกอบการรุ่นใหม่และเป็นสังคมผู้ประกอบการ ผู้ประกอบการขนาดกลางและขนาดเล็กที่เข้มแข็งสามารถใช้นวัตกรรมและเทคโนโลยีดิจิทัลในการสร้างสรรค์คุณค่าสินค้าและบริการ มีระบบการผลิตและให้บริการจากฐานรายได้เดิมที่มีมูลค่าเพิ่มสูงขึ้น และมีการลงทุนในการผลิตและบริการฐานความรู้ขั้นสูงใหม่ๆ ที่เป็นมิตรกับสิ่งแวดล้อมและ ชุมชน รวมทั้งกระจายฐานการผลิตและการให้บริการสู่ภูมิภาคเพื่อลดความเหลื่อมล้ำ โดยเศรษฐกิจไทยมีเสถียรภาพและ มีอัตราการขยายตัวเฉลี่ยร้อยละ 5 ต่อปี และมีปัจจัยสนับสนุน อาทิ ระบบโลจิสติกส์ พลังงาน และการลงทุนวิจัยและพัฒนาที่เอื้อต่อการขยายตัวของภาคการผลิตและบริการ

4. ทุนทางธรรมชาติและคุณภาพสิ่งแวดล้อมสามารถสนับสนุนการเติบโตที่เป็นมิตรกับสิ่งแวดล้อม มีความมั่นคงทางอาหาร พลังงาน และน้ำ โดยเพิ่มพื้นที่ป่าไม้ให้ได้ร้อยละ 40 ของพื้นที่ประเทศ เพื่อรักษาความสมดุลของระบบนิเวศ ลดการปล่อยก๊าซเรือนกระจกในภาคพลังงานและขนส่ง ไม่น้อยกว่าร้อยละ 7 ภายในปี 2563 เทียบกับการปล่อยในกรณีปกติ มีปริมาณหรือสัดส่วนของขยะมูลฝอยที่ได้รับการจัดการอย่างถูกหลักสุขาภิบาลเพิ่มขึ้น และรักษาคุณภาพน้ำ และคุณภาพอากาศในพื้นที่วิกฤตให้อยู่ในเกณฑ์มาตรฐาน

5. มีความมั่นคงในเอกราชและอธิปไตย สังคมปลอดภัย สามัคคี สร้างภาพลักษณ์ดี และเพิ่มความเชื่อมั่นของนานาชาติต่อประเทศไทย ความขัดแย้งทางอุดมการณ์และความคิดในสังคมลดลง

ปัญหาอาชญากรรมลดลง ปริมาณความสูญเสียจากภัยโจรสลัดและการลักลอบขนส่งสินค้าและค่านมนุษย์ลดลง มีความพร้อมที่ปกป้องประชาชนจากการก่อการร้ายและภัยพิบัติทาง ธรรมชาติ ประเทศไทยมีส่วนร่วมในการกำหนดบรรทัดฐานระหว่างประเทศ เกิดความเชื่อมโยงการขนส่ง โลจิสติกส์ ห่วงโซ่มูลค่า เป็นหุ้นส่วนการพัฒนาที่สำคัญในอนุภูมิภาค ภูมิภาค และโลก และอัตราการเติบโตของมูลค่าการลงทุนและการส่งออกของไทยในอนุภูมิภาค ภูมิภาค และอาเซียนสูงขึ้น

6. มีระบบบริหารจัดการภาครัฐที่มีประสิทธิภาพ ทันสมัย โปร่งใส ตรวจสอบได้ กระจายอำนาจและมีส่วนร่วมจากประชาชน บทบาทภาค รัฐในการให้บริการซึ่งภาคเอกชนดำเนินการแทนได้ดีกว่าลดลง เพิ่มการใช้ระบบดิจิทัลในการให้บริการ ปัญหาคอร์รัปชันลดลง และการบริหารจัดการขององค์กรปกครองส่วนท้องถิ่นมีอิสระมากขึ้น โดย ยกระดับประสิทธิภาพภาครัฐที่จัดทำ โดยสถาบันการจัดการนานาชาติ และ อันดับความยากง่ายในการดำ เนินธุรกิจในประเทศดีขึ้น การใช้จ่ายภาครัฐและระบบงบประมาณมีประสิทธิภาพ สูง ฐานภาษีกว้างขึ้น และดัชนีการรับรู้การทุจริตดีขึ้น รวมถึงมีบุคลากรภาครัฐที่มีความรู้ความสามารถและปรับตัวได้ทันกับยุคดิจิทัลเพิ่มขึ้น

## **ยุทธศาสตร์การพัฒนา ของแผนพัฒนาฯ ฉบับที่ 12**

เพื่อให้การพัฒนาประเทศบรรลุวัตถุประสงค์ และมีแนวทางที่สอดคล้องกับ วัตถุประสงค์ และเป้าหมาย รวมทั้งกำหนดไว้ สำนักงานคณะกรรมการพัฒนาการเศรษฐกิจและสังคมแห่งชาติได้กำหนดประเด็นยุทธศาสตร์ภายใต้แผนพัฒนาเศรษฐกิจและสังคมแห่งชาติ ฉบับที่ 12 ไว้ 10 ยุทธศาสตร์ ดังนี้

**1. การเสริมสร้างและพัฒนาศักยภาพทุนมนุษย์** แนวทางการพัฒนาที่สำคัญ ประกอบด้วย (1) ปรับเปลี่ยนค่านิยมคนไทยให้มีคุณธรรมจริยธรรม มีวินัย จิตสาธารณะ และพฤติกรรมที่พึงประสงค์ อาทิ ส่งเสริมให้มีกิจกรรมการเรียนการสอนทั้งในและนอกห้องเรียนที่สอดแทรกคุณธรรม จริยธรรม ความมีระเบียบวินัย และจิตสาธารณะ (2) พัฒนาศักยภาพคนให้มีทักษะ ความรู้ และความสามารถในการดำรงชีวิตอย่างมีคุณค่า อาทิ ส่งเสริมเด็กปฐมวัยให้มีการพัฒนาทักษะทางสมองและทางสังคมที่เหมาะสม เด็กวัยเรียนและวัยรุ่นมีทักษะการคิดวิเคราะห์อย่างเป็นระบบ (3) ยกระดับคุณภาพการศึกษาและการเรียนรู้ตลอดชีวิต อาทิ ปรับระบบบริหารจัดการสถานศึกษาขนาดเล็กให้มีการ จัดทรัพยากรร่วมกันให้มี ขนาดและจำนวนที่เหมาะสม ปรับปรุงแหล่งเรียนรู้ในชุมชนให้เป็นแหล่งเรียนรู้เชิงสร้างสรรค์และมีชีวิต (4) ลดปัจจัยเสี่ยงด้านสุขภาพและให้ทุกภาคส่วนคำนึงถึงผลกระทบต่อสุขภาพ อาทิ ส่งเสริมให้มีกิจกรรมทางสุขภาพและโภชนาการที่เหมาะสมกับวัย ปรับปรุงมาตรการทางกฎหมายและภาษีในการควบคุมผลิตภัณฑ์ที่ส่งผลเสียต่อสุขภาพ (5) เพิ่มประสิทธิภาพการบริหารจัดการระบบสุขภาพภาครัฐและปรับระบบการเงินการคลังด้านสุขภาพ อาทิ ปรับระบบบริหารจัดการทรัพยากรร่วมกันระหว่างสถานพยาบาลทุกสังกัดในเขตพื้นที่สุขภาพ (6) พัฒนาระบบการดูแลและสร้างสภาพแวดล้อมที่เหมาะสมกับสังคมสูงวัย อาทิ ผลักดันให้มีกฎหมายการดูแลผู้สูงอายุระยะยาว และ (7) ผลักดันให้สถาบันทางสังคมมีส่วนร่วมพัฒนาประเทศอย่างเข้มแข็ง อาทิ กำหนดมาตรการดูแลครอบครัวที่เปราะบาง และส่งเสริมสถาบันการศึกษา ให้เป็นแหล่งบริการความรู้ทางวิชาการที่ทุกคนเข้าถึงได้

**2. การสร้างความเป็นธรรมและลดความเหลื่อมล้ำ ในสังคม** แนวทางการพัฒนาสำคัญ ประกอบด้วย (1) การเพิ่มโอกาสให้กับกลุ่มเปราะบาง ประชากรร้อยละ 40 ที่มีรายได้ต่ำ สุดสามารถเข้าถึงบริการที่มีคุณภาพของรัฐและมีอาชีพ อาทิ ขยายโอกาส การเข้าถึงการศึกษาที่มีคุณภาพให้แก่เด็กและเยาวชนที่ด้อยโอกาสทางการศึกษาอย่างต่อเนื่อง โดยให้การดูแลนักเรียนที่ครอบครัวยากจนตั้งแต่การสร้างรายได้ของครัวเรือน สนับสนุนค่าเดินทางไปยังสถานศึกษา ให้ทุนการศึกษา ต่อระดับสูง (2) การกระจายการ

ให้บริการภาครัฐทั้งด้านการศึ ษา สาธารณสุข และสวัสดิการที่มีคุณภาพให้ครอบคลุมและทั่วถึง อาทิ บริหารจัดการการให้บริการสาธารณสุขที่มีคุณภาพให้ครอบคลุมทุกพื้นที่ ผ่านการพัฒนาระบบส่งต่อผู้ป่วยทั้งในระดับจังหวัด ภาค และระดับประเทศให้มีประสิทธิภาพมากขึ้น และ (3) เสริมสร้างศักยภาพชุมชน การพัฒนาเศรษฐกิจชุมชนและการสร้างความเข้มแข็งการเงินฐานรากตามหลักปรัชญาของเศรษฐกิจพอเพียง เพื่อให้ชุมชนสามารถพึ่งพาตนเองได้ มีสิทธิในการจัดการทุนที่ดินและทรัพยากรภายในชุมชน อาทิ สนับสนุน การให้ความรู้ในการบริหารจัดการทางการเงินแก่ชุมชนและครัวเรือน การปรับองค์การการเงินของชุมชนให้ทำ หน้าที่เป็นสถาบันการเงินในระดับหมู่บ้าน /ตำบลที่ทำหน้าที่ทั้งการให้กู้ยืมและการออม และจัดตั้งโครงข่าย การเงินฐานรากโดยมีธนาคารออมสินและธนาคารเพื่อการเกษตรและสหกรณ์เป็นแม่ข่าย

**3. การสร้างความเข้มแข็งทางเศรษฐกิจและแข่งขันได้อย่างยั่งยืน** แนวทางการพัฒนา ที่สำคัญ ประกอบด้วย (1) การบริหารจัดการเศรษฐกิจส่วนรวม ทั้งในด้านการคลัง อาทิ เพิ่มประสิทธิภาพ การจัดแผนงานโครงการ การจัดสรรงบประมาณ การบริหาร และการตรวจสอบกระบวนการงบประมาณ และด้านการเงิน อาทิ เพิ่มประสิทธิภาพของระบบการเงินและสถาบันการเงินทั้งในตลาดเงินและตลาดทุน ให้สามารถสนับสนุนการขยายตัวทางเศรษฐกิจ และ (2) การเสริมสร้างและพัฒนาขีดความสามารถใน การแข่งขันของภาคการผลิตและบริการ มุ่งเน้นการสร้างความเชื่อมโยงของห่วงโซ่มูลค่าระหว่างภาคเกษตร อุตสาหกรรม บริการ และการค้าการลงทุน เพื่อยกระดับศักยภาพในการแข่งขันของประเทศ โดยยกระดับ การผลิตสินค้าเกษตรและอาหารเข้าสู่ระบบมาตรฐาน ต่อยอดความเข้มแข็งของอุตสาหกรรมที่มีศักยภาพ ปัจจุบันเพื่อยกระดับไปสู่อุตสาหกรรมที่ใช้เทคโนโลยีขั้นสูง วางอนาคตรากฐานการพัฒ นาอุตสาหกรรม เสริมสร้างขีดความสามารถการแข่งขันในเชิงธุรกิจของภาคบริการปรับปรุงแก้ไขกฎหมายและกฎระเบียบ เพื่อส่งเสริมการค้าที่เป็นธรรมและอำนวยความสะดวกด้านการค้าการลงทุน

**4. การเติบโตที่เป็นมิตรกับสิ่งแวดล้อมเพื่อการพัฒนาที่ยั่งยืน** แนวทางการพัฒนาสำคัญ ประกอบด้วย (1) การรักษาพื้นที่ทรัพยากรธรรมชาติ สร้างสมดุลของการอนุรักษ์และใช้ประโยชน์อย่างยั่งยืน และเป็นธรรม (2) เพิ่มประสิทธิภาพการบริหารจัดการ ทรัพยากรน้ำเพื่อให้เกิดความมั่นคง สมดุล และยั่งยืน (3) การแก้ไขปัญหาวิกฤตสิ่งแวดล้อม (4) ส่งเสริมการผลิตและการบริโภคที่ เป็นมิตรกับสิ่งแวดล้อม (5) สนับสนุนการลดการปล่อยก๊าซเรือนกระจก และเพิ่มขีดความสามารถในการปรับตัวต่อการเปลี่ยนแปลง สภาพภูมิอากาศ (6) การบริหารจัดการเพื่อลดความเสี่ยงด้านภัยพิบัติ (7) การพัฒนาระบบการบริหารจัดการ และกลไกแก้ไขปัญหาความขัดแย้งด้านทรัพยากรธรรมชาติและสิ่งแวดล้อม และ (8) การพัฒนาความร่วมมือ ด้านสิ่งแวดล้อมระหว่างประเทศ

**5. การเสริมสร้างความมั่นคงแห่งชาติเพื่อการพัฒนาประเทศสู่ความมั่งคั่งและยั่งยืน** แนวทางการพัฒนาสำคัญ ประกอบด้วย (1) การรักษาความมั่นคงภายใน เพื่อให้เกิด ความสงบในสังคมและ อารมณ์ไวซึ่งสถาบันหลักของชาติ (2) การพัฒนาเสริมสร้างศักยภาพการป้องกันประเทศ เพื่อเตรียมความพร้อม ในการรับมือภัยคุกคามทั้งการทหารและภัยคุกคามอื่นๆ (3) การส่งเสริมความร่วมมือกับต่างประเทศ ด้านความมั่นคง เพื่อบูรณาการความร่วมมือกับมิตรประเทศเพื่อผลประโยชน์ท างเศรษฐกิจ สังคมและการ ป้องกันภัยคุกคามข้ามชาติ (4) การรักษาความมั่นคงและผลประโยชน์ของชาติทางทะเลเพื่อคงไว้ซึ่ง อำนาจอธิปไตยและสิทธิอธิปไตยในเขตทะเล และ (5) การบริหารจัดการความมั่นคงเพื่อการพัฒนา เพื่อให้เกิดความ สอดคล้องกันระหว่างแผนงานที่เกี่ยวข้องกับความมั่นคงการพัฒนาภายใต้การมีส่วนร่วมของภาคประชาชน

**6. การบริหารจัดการในภาครัฐ การป้องกันการทุจริตประพฤติมิชอบ และ ธรรมาภิบาลในสังคมไทย** แนวทางการพัฒนาสำคัญ ประกอบด้วย (1) ปรับปรุงโครงสร้างหน่วยงาน บทบาท การกิจ และคุณภาพบุคลากรภาครัฐ ให้มีความโปร่งใส ทันสมัย คล่องตัว มีขนาดที่เหมาะสม เกิดความคุ้มค่า (2) ปรับปรุงกระบวนการงบประมาณ และสร้างกลไกในการติดตามตรวจสอบการเงินการ

คลังภาครัฐ เพื่อให้การจัดสรรและการใช้จ่ายมีประสิทธิภาพ (3) เพิ่มประสิทธิภาพและยกระดับการให้บริการ สาธารณะให้ได้มาตรฐานสากล เพื่อให้ประชาชนและภาค ธุรกิจได้รับบริ การที่มีคุณภาพ ได้มาตรฐาน และอำน วยความสะดวก ตรงตามความต้องการ (4) เพิ่มประสิทธิภาพการบริหารจัดการให้แก่ องค์รปกครองส่วนท้องถิ่น เพื่อให้ประชาชนได้รับการบริการอย่างมีประสิทธิภาพและทั่วถึง (5) ป้องกันและปราบปรามการทุจริตและประพฤติมิชอบ เพื่อใ ห้สังคมไทยมีวินัย โปร่งใส และยุติธรรม และ (6) ปฏิรูปกฎหมายและกระบวนการยุติธรรมให้มีความทันสมัย เป็นธรรม และสอดคล้องกับข้อบังคับสากลหรือ ข้อตกลงระหว่างประเทศ

**7. การพัฒนาโครงสร้างที่ นฐานและระบบโลจิสติกส์** แนวทางการพัฒนาสำ คัญ ประกอบด้วย (1) การพัฒนาโครงสร้างพื้นฐานด้านขนส่ง อาทิ พัฒนาระบบรถไฟให้เป็นโครงข่ายหลักในการเดินทางและขนส่งของประเทศ พัฒนาโครงข่ายถนน พัฒนาระบบขนส่งท างอากาศ และพัฒนาระบบขนส่งทางน้ำ (2) การสนับสนุนการพัฒนาระบบขนส่ง อาทิ การพัฒนาอุตสาหกรรมต่อเนื่องที่เกิดจากการลงทุนด้านโครงสร้างพื้นฐาน และพัฒนาการบริหารจัดการในสาขาขนส่ง (3) พัฒนาระบบโลจิสติกส์ อาทิ พัฒนาและยกระดับมาตรฐานระบบการบริหารจัดการโลจิสติกส์และโซ่อุปทานให้ได้มาตรฐานสากล และพัฒนาและยกระดับมาตรฐานการอำน วยความสะดวกทางการค้า (4) พัฒนาด้านพลังงาน อาทิ จัดหาพลังงานให้เพียงพอ และสร้างความมั่นคงในการผลิตพลังงาน เพิ่มศักยภาพการบริหารจัดการ การผลิต และการใช้พลังงานทดแทนและพลังงานสะอาด (5) พัฒนาเศรษฐกิจดิจิทัล อาทิ พัฒนาและปรับปรุงโครงสร้างพื้นฐานโทรคมนาคมของประเทศให้ทั่วถึงและมีประสิทธิภาพ และส่งเสริมการใช้เทคโนโลยีดิจิทัลในการส รางมูลค่าเพิ่มทางธุรกิจ และ (6) พัฒนาระบบน้ำประปา อาทิ พัฒนาระบบน้ำ ประปาให้ครอบคลุมและทั่ว ถึง และการบริหารจัดการการใช้น้ำอย่างมีประสิทธิภาพและการสร้างนวัตกรรม

**8. การพัฒนาวิทยาศาสตร์ เทคโนโลยี วิจัย และนวัตกรรม** แนวทางการพัฒนาสำ คัญ ประกอบด้วย (1) เร่งส่งเสริมการลงทุนวิจัยและพัฒนาและผลักดันสู่การใช้ประโยชน์ในเชิงพาณิชย์และเชิงสังคม อาทิ ลงทุนวิจัยและพัฒนาในกลุ่มเทคโนโลยีที่ประเทศไทยมีศักยภาพพ ฒนาได้เอง และกลุ่มเทคโนโลยี ที่นำสู่การพัฒนาแบบก้าวกระโดด ลงทุนวิจัยและพัฒนาเทคโนโลยีและนวัตกรรมทางสังคม เพื่อลดความเหลื่อมล้ำ และยกระดับคุณภาพชีวิตของประชาชน (2) พัฒนาผู้ประกอบการให้เป็นผู้ประกอบการทางเทคโนโลยี อาทิ ส่งเสริมผู้ประกอบการให้มีบทบาทหลักด้านนวัตกรรม เทคโนโลยีและร่วมกำหนดทิศทางการพัฒนานวัตกรรม ส่งเสริมการสร้างสรรค่นวัตกรรมด้านการออกแบบและการจ้ดการธุรกิจที่ผ่นการใช้เทคโนโลยี ให้แพร่หลายในกลุ่มผู้ประกอบการธุรกิจของไทย และ (3) พัฒนาสภาวะแวดล้อมของการพัฒนาวิทยาศาสตร์ เทคโนโลยี วิจัย และนวัตกรรม ด้านบุคลากรวิจัย อาทิ การเร่งการผลิตบุคลากรสายวิทยาศาสตร์และเทคโนโลยีที่มีคุณภาพและสอดคล้องกับความต้องการ โดยเฉพาะในสาขา STEM และพัฒนาศักยภาพนักวิจัยให้มีทั้งความรู้และความเข้าใจในเทคโนโลยี

**9. การพัฒนาภาค เมือง และพื้นที่เศรษฐกิจ** แนวทางการพัฒนาสำ คัญ ประกอบด้วย (1) การพัฒนาภาคเพื่อสร้างโอกาสทางเศรษฐกิจให้กระจายตัวอย่างทั่วถึง พัฒนาภาคเหนือให้เป็นฐานเศรษฐกิจสร้างสรรค์มูลค่าสูง พัฒนาภาคตะวันออกเฉียงเหนือให้หลุดพ้นจากความยากจนสู่เป้าหมายการพึ่งตนเอง พัฒนาภาคกลางเป็นฐานเศรษฐกิจชั้นนำ พัฒนาภาคใต้เป็นฐานการสร้างรายได้ที่หลากหลาย (2) การพัฒนาเมือง อาทิ พัฒนาสภาพแวดล้อมเมืองศูนย์กลางของจังหวัดให้เป็นเมืองน่าอยู่ ส่งเสริมการจัดการสิ่งแวดล้อมเมืองอย่างมีบูรณาการภายใต้การมีส่วนร่วมของส่วนกลาง ส่วนท้องถิ่น ภาคประชาสังคม และภาคเอกชน พัฒนาระบบขนส่งสาธารณะในเขตเมืองและ (3) การพัฒนาพื้นที่เศรษฐกิจ อาทิ พัฒนาพื้นที่พื้นที่บริเวณชายฝั่งทะเลตะวันออก กให้เป็นฐานการผลิตอุตสาหกรรมหลัก ของประเทศที่ขยายตัวอย่างมีสมดุล

มีประสิทธิภาพ สอดคล้องกับศักยภาพของพื้นที่ พัฒนาพื้นที่เศรษฐกิจใหม่บริเวณชายแดนเป็นประตูเศรษฐกิจเชื่อมโยงกับประเทศเพื่อนบ้านให้เจริญเติบโตอย่างยั่งยืนและเกิดผลที่เป็นรูปธรรม

#### 10. ความร่วมมือระหว่างประเทศเพื่อการพัฒนา แนวทางการพัฒนาสำ คัญ

ประกอบด้วย (1) ขยายความร่วมมือทางการค้าและการลงทุนกับมิตรประเทศ และแสวงหาตลาดใหม่สำหรับสินค้าและบริการของไทย (2) พัฒนาความเชื่อมโยงด้านการคมนาคมขนส่ง โลจิสติกส์ และโทรคมนาคม ในกรอบความร่วมมืออนุภูมิภาคภายใต้แผนงาน GMS, ACMECS, IMT-GT, BIMSTEC และ JDS และภูมิภาคอาเซียนเพื่ออำนวยความสะดวกและลดต้นทุนด้านโลจิสติกส์ (3) พัฒนาและส่งเสริมให้ไทยเป็นฐานของการประกอบธุรกิจ การบริการ และการลงทุนที่โดดเด่นในภูมิภาค (4) ส่งเสริมการลงทุนไทยในต่างประเทศของผู้ประกอบการไทย (5) เปิดประตูการค้าและพัฒนาความร่วมมือกับประเทศเพื่อนบ้านในลักษณะหุ้นส่วนทางยุทธศาสตร์ทั้งในระดับอนุภูมิภาคและภูมิภาคที่มีความเสมอภาคกัน (6) สร้างความเป็นหุ้นส่วนการพัฒนา กับประเทศในอนุภูมิภาค ภูมิภาค และนานาชาติ (7) เข้าร่วมเป็นภาคีความร่วมมือระหว่างประเทศ โดยมีบทบาทที่สร้างสรรค์ (8) ส่งเสริมความร่วมมือกับภูมิภาคและนานาชาติ ในการสร้างความมั่นคงในทุกด้านที่เกี่ยวข้องกับเรื่องความอยู่ดีมีสุขของประชาชน (9) บูรณาการภารกิจด้านความร่วมมือระหว่างประเทศ และด้านการต่างประเทศ และ (10) ส่งเสริมให้เกิดการปรับตัวภายในประเทศที่สำคัญ

ดังนั้น สามารถสรุป ความสอดคล้องเชื่อมโยง ระหว่างประเด็นยุทธศาสตร์การพัฒนา และตัวชี้วัดของจังหวัดเพชรบุรี กับประเด็นยุทธศาสตร์และตัวชี้วัดตามแผนพัฒนาฯ ฉบับที่ 12 แสดงได้ดังตารางต่อไปนี้

**ตารางที่ 17 : ความสอดคล้องระหว่างประเด็นยุทธศาสตร์ของแผนพัฒนาจังหวัด เพชรบุรี (พ.ศ.2561-2564) และประเด็นยุทธศาสตร์ตามแผนพัฒนาเศรษฐกิจและสังคมแห่งชาติ ฉบับที่ 12**

ประเด็นยุทธศาสตร์แผนฯ 12	ประเด็นยุทธศาสตร์การพัฒนาจังหวัดเพชรบุรี
2. การสร้างความเป็นธรรมและลดความเหลื่อมล้ำในสังคม	1. การเสริมสร้างความมั่นคง สันติสุขและสังคมคุณภาพที่ยั่งยืนด้วยหลักปรัชญาของเศรษฐกิจพอเพียง
4. การเติบโตที่เป็นมิตรกับสิ่งแวดล้อมเพื่อการพัฒนาที่ยั่งยืน	2. การบริหารจัดการทรัพยากรธรรมชาติและสิ่งแวดล้อมสมดุลและยั่งยืน
3. การสร้างความเข้มแข็งทางเศรษฐกิจและแข่งขันได้อย่างยั่งยืน	3. การเสริมสร้างความมั่นคงทางอาหารและให้เติบโตจากฐานการเกษตรแบบครบวงจร
9. การพัฒนาภาค เมือง และพื้นที่เศรษฐกิจ	4. การพัฒนาเมือง การค้า การบริการและอุตสาหกรรมการท่องเที่ยวที่มีคุณภาพ



ตารางที่ 18 : ความสอดคล้องระหว่างตัวชี้วัดตามแผนพัฒนาจังหวัด เพชรบุรี (พ.ศ.2561- 2564) และ  
ตัวชี้วัดตามแผนพัฒนาเศรษฐกิจและสังคมแห่งชาติ ฉบับที่ 12

ตัวชี้วัดแผนพัฒนาฯ ฉบับที่ 12	ตัวชี้วัดของจังหวัดเพชรบุรี
	ยุทธศาสตร์ที่ 1. การเสริมสร้างความมั่นคง สันติสุขและสังคม คุณภาพที่ยั่งยืนด้วยหลักปรัชญาของเศรษฐกิจพอเพียง
	1. ร้อยละของจำนวนหมู่บ้านที่มีศักยภาพในการพึ่งตนเอง สูงประชาชนมีวิถีชีวิตด้วยหลักปรัชญาเศรษฐกิจพอเพียง
	2. ร้อยละการลดลงของปัญหาอาชญากรรมทุกประเภท
	3. ร้อยละของหมู่บ้านที่สามารถลดปัญหาการเจ็บป่วยด้วย โรคที่สำคัญ 3 อันดับแรก
	4. ร้อยละของผู้รับบริการทางสังคมที่มีความพึงพอใจต่อ บริการที่ได้รับ
	5. ร้อยละที่เพิ่มขึ้นของศูนย์การเรียนรู้เศรษฐกิจพอเพียง
	6. ร้อยละที่เพิ่มขึ้นของผู้เข้าศึกษาเรียนรู้โครงการอัน เนื่องมาจากพระราชดำริ
	ยุทธศาสตร์ที่ 2. การบริหารจัดการทรัพยากรธรรมชาติและ สิ่งแวดล้อมสมดุลและยั่งยืน
	1. ร้อยละของจำนวนพื้นที่ป่าเพิ่มขึ้น
	2. ร้อยละของปริมาณขยะที่ถูกกำจัดอย่างถูกต้อง
	3. ร้อยละของปริมาณพื้นที่รวมทางการเกษตรที่มีระบบ ชลประทาน
	4. ร้อยละที่ลดลงของการพังทลายของตลิ่ง

ตัวชี้วัดแผนพัฒนาฯ ฉบับที่ 12	ตัวชี้วัดของจังหวัดเพชรบุรี
	ยุทธศาสตร์ที่ 3. การเสริมสร้างความมั่นคงทางอาหารและให้เติบโตจากฐานการเกษตรแบบครบวงจร 1. ร้อยละที่เพิ่มขึ้นมูลค่าเฉลี่ยผลิตภัณฑ์มวลรวมจากการเกษตร
	ยุทธศาสตร์ที่ 4.การพัฒนาเมือง การค้า การบริการและอุตสาหกรรมการท่องเที่ยวที่มีคุณภาพ
	1. ร้อยละที่เพิ่มขึ้นมูลค่าเฉลี่ยผลิตภัณฑ์มวลรวมจากการค้าและบริการ
	2. ร้อยละที่เพิ่มขึ้นจำนวนเส้นทางที่ได้รับการสร้างหรือพัฒนาเพื่อการเชื่อมโยงอย่างเป็นระบบ รองรับการค้า การเกษตร การท่องเที่ยว และการพัฒนา 3. ร้อยละของระดับความพึงพอใจของประชาชนต่อการบริการของส่วนราชการ.
	4. ร้อยละที่เพิ่มขึ้นของรายได้จากการท่องเที่ยว

## บทที่ 3

### ผังรายการข้อมูลสถิติ

ในบทนี้ประกอบด้วยผังรายการสถิติ 2 ส่วน โดยส่วนแรกเป็น ผังรายการข้อมูลพื้นฐานของจังหวัดด้านเศรษฐกิจ สังคม และทรัพยากรธรรมชาติและสิ่งแวดล้อมของจังหวัด ส่วนที่สอง เป็นผังรายการสถิติตัวชี้วัด ตามประเด็นยุทธศาสตร์ในแผนพัฒนาจังหวัด

#### 3.1 ข้อมูลพื้นฐาน

##### 3.1.1 ด้านเศรษฐกิจ

##### (1) ผังรายการข้อมูลสถิติด้านเศรษฐกิจ

ลำดับ	สาขา	รายการข้อมูลพื้นฐาน	มี/ไม่มี ฐานข้อมูล	วิธีการเก็บ รวบรวม ข้อมูล	หน่วยวัด	ความถี่ ของ ข้อมูล	ระดับการ นำเสนอ	หน่วยงานผู้รับผิดชอบ	สมุด สถิติ	แผน 12	SDG	อื่นๆ
1	บัญชี ประชาชาติ	ผลิตภัณฑ์มวลรวมจังหวัด ณ ราคาประจำปี	มี		ล้านบาท	รายปี	จังหวัด	สำนักงานคณะกรรมการ พัฒนาการเศรษฐกิจและสังคม แห่งชาติ	✓	✓		
2	บัญชี ประชาชาติ	ผลิตภัณฑ์มวลรวมจังหวัด ต่อคนต่อปี	มี		บาท/คน	รายปี	จังหวัด	สำนักงานคณะกรรมการ พัฒนาการเศรษฐกิจและสังคม แห่งชาติ	✓	✓		
3	บัญชี ประชาชาติ	ผลิตภัณฑ์มวลรวมสาขา เกษตร	มี		ล้านบาท	รายปี	จังหวัด	สำนักงานคณะกรรมการ พัฒนาการเศรษฐกิจและสังคม แห่งชาติ	✓	✓		
4	บัญชี ประชาชาติ	ผลิตภัณฑ์มวลรวมสาขา อุตสาหกรรม	มี		ล้านบาท	รายปี	จังหวัด	สำนักงานคณะกรรมการ พัฒนาการเศรษฐกิจและสังคม แห่งชาติ	✓	✓		

ลำดับ	สาขา	รายการข้อมูลพื้นฐาน	มี/ไม่มี ฐานข้อมูล	วิธีการเก็บ รวบรวม ข้อมูล	หน่วยวัด	ความถี่ ของ ข้อมูล	ระดับการ นำเสนอ	หน่วยงานผู้รับผิดชอบ	สมุด สถิติ	แผน 12	SDG	อื่นๆ
5	บัญชี ประชาชาติ	ผลิตภัณฑ์มวลรวมสาขา ขนส่ง สถานที่เก็บสินค้า และการคมนาคม	มี		ล้านบาท	รายปี	จังหวัด	สำนักงานคณะกรรมการ พัฒนาการเศรษฐกิจและสังคม แห่งชาติ	✓	✓		
6	เกษตรและ ประมง	เนื้อที่การใช้ประโยชน์ทาง การเกษตร	มี		ไร่	รายปี	จังหวัด	สำนักงานเศรษฐกิจการเกษตร	✓			
7	เกษตรและ ประมง	เนื้อที่นา	มี		ไร่	รายปี	จังหวัด	สำนักงานเศรษฐกิจการเกษตร	✓			
8	เกษตรและ ประมง	เนื้อที่พืชไร่	มี		ไร่	รายปี	จังหวัด	สำนักงานเศรษฐกิจการเกษตร	✓			
9	เกษตรและ ประมง	เนื้อที่ไม้ผล และไม้ยืนต้น	มี		ไร่	รายปี	จังหวัด	สำนักงานเศรษฐกิจการเกษตร	✓			
10	เกษตรและ ประมง	เนื้อที่สวนผัก ไม้ดอก ไม้ประดับ	มี		ไร่	รายปี	จังหวัด	สำนักงานเศรษฐกิจการเกษตร	✓			
11	เกษตรและ ประมง	ผลผลิตข้าวนาปี	มี		ตัน	รายปี	จังหวัด อำเภอ	สำนักงานเกษตรจังหวัด	✓			
12	เกษตรและ ประมง	ผลผลิตข้าวนาปรัง	มี		กก.	รายปี	จังหวัด อำเภอ	สำนักงานเกษตรจังหวัด	✓			
13	เกษตรและ ประมง	ผลผลิตข้าวนาปีเฉลี่ยต่อไร่	มี		กก.	รายปี	จังหวัด อำเภอ	สำนักงานเกษตรจังหวัด	✓			
14	เกษตรและ ประมง	ผลผลิตข้าวนาปรังเฉลี่ยต่อ ไร่	มี		กก.	รายปี	จังหวัด อำเภอ	สำนักงานเกษตรจังหวัด	✓			
15	เกษตรและ ประมง	จำนวนครัวเรือนที่มีการ เพาะเลี้ยงสัตว์น้ำจืด	มี		ครัวเรือน	รายปี	จังหวัด	สำนักงานประมงจังหวัด	✓			

ลำดับ	สาขา	รายการข้อมูลพื้นฐาน	มี/ไม่มี ฐานข้อมูล	วิธีการเก็บ รวบรวม ข้อมูล	หน่วยวัด	ความถี่ ของ ข้อมูล	ระดับการ นำเสนอ	หน่วยงานผู้รับผิดชอบ	สมุด สถิติ	แผน 12	SDG	อื่นๆ
16	เกษตรและ ประมง	เนื้อที่ที่มีการเพาะเลี้ยง สัตว์น้ำจืด	มี		ไร่	รายปี	จังหวัด	สำนักงานประมงจังหวัด..	✓			
17	เกษตรและ ประมง	ปริมาณการจับสัตว์น้ำจืด	มี		กก.	รายปี	จังหวัด	สำนักงานประมงจังหวัด..	✓			
18	เกษตรและ ประมง	มูลค่าการจับสัตว์น้ำจืด	มี		บาท	รายปี	จังหวัด	สำนักงานประมงจังหวัด..	✓			
19	เกษตรและ ประมง	เงินกู้ของเกษตรกรลูกค้า ธนาคารเพื่อการเกษตร และสหกรณ์การเกษตร	มี		บาท	รายปี	จังหวัด	ธนาคารเพื่อการเกษตรและ สหกรณ์การเกษตรจังหวัด	✓			
20	อุตสาหกรรม	จำนวนสถานประกอบการ อุตสาหกรรม	มี		แห่ง	รายปี	จังหวัด	สำนักงานอุตสาหกรรมจังหวัด	✓			
21	อุตสาหกรรม	จำนวนเงินทุน	มี		บาท	รายปี	จังหวัด	สำนักงานอุตสาหกรรมจังหวัด	✓			
22	อุตสาหกรรม	จำนวนคนงานสถาน ประกอบการอุตสาหกรรม	มี		คน	รายปี	จังหวัด	สำนักงานอุตสาหกรรมจังหวัด	✓			
23	พลังงาน	จำนวนผู้ใช้ไฟฟ้า	มี		ราย	รายปี	จังหวัด อำเภอ	การไฟฟ้าส่วนภูมิภาคจังหวัด	✓			
24	พลังงาน	จำนวนการจำหน่าย กระแสไฟฟ้า	มี		ล้าน กิโลวัตต์/ ชั่วโมง	รายปี	จังหวัด อำเภอ	การไฟฟ้าส่วนภูมิภาคจังหวัด	✓			
25	ขนส่งและ โลจิสติกส์	จำนวนอุบัติเหตุการจราจร ทางบก	มี		ครั้ง	รายปี	จังหวัด	ตำรวจภูธรจังหวัด	✓			
26	ขนส่งและ โลจิสติกส์	จำนวนคนตายจาก อุบัติเหตุการจราจรทางบก	มี		ราย	รายปี	จังหวัด	ตำรวจภูธรจังหวัด	✓	✓	✓	



ลำดับ	สาขา	รายการข้อมูลพื้นฐาน	มี/ไม่มี ฐานข้อมูล	วิธีการเก็บ รวบรวม ข้อมูล	หน่วยวัด	ความถี่ ของ ข้อมูล	ระดับการ นำเสนอ	หน่วยงานผู้รับผิดชอบ	สมุด สถิติ	แผน 12	SDG	อื่นๆ
27	ขนส่งและ โลจิสติกส์	จำนวนคนเจ็บอุบัติเหตุ การจราจรทางบก	มี		ราย	รายปี	จังหวัด	ตำรวจภูธรจังหวัด	✓		✓	
28	ขนส่งและ โลจิสติกส์	มูลค่าทรัพย์สินที่เสียหาย อุบัติเหตุการจราจรทางบก	มี		บาท	รายปี	จังหวัด	ตำรวจภูธรจังหวัด	✓			
29	การค้าและ ราคา	ดัชนีราคาผู้บริโภคทั่วไป	มี		-	รายปี	จังหวัด	สำนักดัชนีเศรษฐกิจการค้า กระทรวงพาณิชย์	✓	✓		
30	การค้าและ ราคา	อัตราเงินเฟ้อ	มี		-	รายปี	จังหวัด	สำนักดัชนีเศรษฐกิจการค้า กระทรวงพาณิชย์	✓	✓		
31	เทคโนโลยี สารสนเทศ และการ สื่อสาร	จำนวนเลขหมายโทรศัพท์ ที่มี	มี		หมายเลข	รายปี	จังหวัด	บริษัท ทีโอที จำกัด (มหาชน)	✓			
32	เทคโนโลยี สารสนเทศ และการ สื่อสาร	จำนวนเลขหมายโทรศัพท์ ที่มีผู้เช่า	มี		หมายเลข	รายปี	จังหวัด	บริษัท ทีโอที จำกัด (มหาชน)	✓			
33	เทคโนโลยี สารสนเทศ และการ สื่อสาร	จำนวนประชากรอายุ 6 ปี ขึ้นไป ที่ใช้อินเทอร์เน็ต	มี		คน	รายปี	จังหวัด	สำนักงานสถิติแห่งชาติ	✓	✓	✓	
34	เทคโนโลยี สารสนเทศ และการ สื่อสาร	ครัวเรือนที่มีอุปกรณ์/ เทคโนโลยีสารสนเทศและ การสื่อสาร	มี		ครัวเรือน	รายปี	จังหวัด	สำนักงานสถิติแห่งชาติ	✓			

ลำดับ	สาขา	รายการข้อมูลพื้นฐาน	มี/ไม่มี ฐานข้อมูล	วิธีการเก็บ รวบรวม ข้อมูล	หน่วยวัด	ความถี่ ของ ข้อมูล	ระดับการ นำเสนอ	หน่วยงานผู้รับผิดชอบ	สมุด สถิติ	แผน 12	SDG	อื่นๆ
35	การ ท่องเที่ยว และกีฬา	จำนวนนักท่องเที่ยว	มี		คน	รายปี	จังหวัด	กรมการท่องเที่ยว	✓			
36	การ ท่องเที่ยว และกีฬา	ระยะเวลาพำนักรของ นักท่องเที่ยว	มี		วัน	รายปี	จังหวัด	กรมการท่องเที่ยว	✓			
37	การ ท่องเที่ยว และกีฬา	ค่าใช้จ่ายเฉลี่ยของ นักท่องเที่ยว	มี		บาท/คน/ วัน	รายปี	จังหวัด	กรมการท่องเที่ยว	✓			
38	การ ท่องเที่ยว และกีฬา	รายได้จากการท่องเที่ยว	มี		ล้านบาท	รายปี	จังหวัด	กรมการท่องเที่ยว	✓			
39	การเงิน การธนาคาร และการ ประกันภัย	ปริมาณเงินฝากของ สถาบันการเงิน	มี		บาท	รายปี	จังหวัด	ธนาคารแห่งประเทศไทย	✓			
40	การเงิน การธนาคาร และการ ประกันภัย	ปริมาณสินเชื่อของสถาบัน การเงิน	มี		บาท	รายปี	จังหวัด	ธนาคารแห่งประเทศไทย	✓			
41	การเงิน การธนาคาร และการ ประกันภัย	จำนวนสหกรณ์ภาค การเกษตร	มี		แห่ง	รายปี	จังหวัด อำเภอ	สำนักงานสหกรณ์จังหวัด	✓			

ลำดับ	สาขา	รายการข้อมูลพื้นฐาน	มี/ไม่มี ฐานข้อมูล	วิธีการเก็บ รวบรวม ข้อมูล	หน่วยวัด	ความถี่ ของ ข้อมูล	ระดับการ นำเสนอ	หน่วยงานผู้รับผิดชอบ	สมุด สถิติ	แผน 12	SDG	อื่นๆ
42	การเงิน การธนาคาร และการ ประกันภัย	จำนวนสหกรณ์นอกภาค การเกษตร	มี		แห่ง	รายปี	จังหวัด อำเภอ	สำนักงานสหกรณ์จังหวัด	✓			
43	การคลัง	รายรับขององค์กรปกครอง ส่วนท้องถิ่น	มี		บาท	รายปี	จังหวัด อำเภอ	สำนักงานส่งเสริมการปกครอง ส่วนท้องถิ่นจังหวัด	✓			
44	การคลัง	รายจ่ายขององค์กร ปกครองส่วนท้องถิ่น	มี		บาท	รายปี	จังหวัด อำเภอ	สำนักงานส่งเสริมการปกครอง ส่วนท้องถิ่นจังหวัด	✓			
45	การคลัง	รายได้จากการจัดเก็บภาษี ของกรมสรรพากร	มี		ล้านบาท	รายปี	จังหวัด อำเภอ	สำนักงานสรรพากรพื้นที่ เพชรบุรี	✓	✓		
46	การคลัง	รายได้จากการจัดเก็บเงิน ภาษีของกรมสรรพสามิต	มี		บาท	รายปี	จังหวัด อำเภอ	สำนักงานสรรพสามิตพื้นที่ เพชรบุรี	✓			
47	ด้าน เศรษฐกิจ อื่นๆ	จำนวนทะเบียนนิติบุคคล ใหม่	มี		ราย	รายปี	จังหวัด อำเภอ	สำนักงานพัฒนาธุรกิจการค้า จังหวัด	✓	✓		
48	ด้าน เศรษฐกิจ อื่นๆ	ทุนจดทะเบียน	มี		บาท	รายปี	จังหวัด อำเภอ	สำนักงานพัฒนาธุรกิจการค้า จังหวัด	✓	✓		

(2) ข้อมูลสถิติด้านเศรษฐกิจ

ลำดับ	รายการข้อมูลพื้นฐาน	2557	2558	2559	2560	2561	2562
1	ผลิตภัณฑ์มวลรวมจังหวัด ณ ราคาประจำปี ( ล้านบาท )	59,932	59,016	-			
2	ผลิตภัณฑ์มวลรวมจังหวัดต่อคนต่อปี ( บาท )	125,827	123,800	-			
3	ผลิตภัณฑ์มวลรวมสาขาเกษตร ( ล้านบาท )	8,710	6,945	-			
4	ผลิตภัณฑ์มวลรวมสาขาอุตสาหกรรม ( ล้านบาท )	13,844	13,074	-			
5	ผลิตภัณฑ์มวลรวมสาขาขนส่ง สถานที่เก็บสินค้า และการคมนาคม ( ล้านบาท )	3,043	3,305	-			
6	เนื้อที่ใช้ประโยชน์ทางการเกษตร ( ไร่ )	751,592	609,212	-			
7	เนื้อที่นา ( ไร่ )	349,804	350,102	-			
8	เนื้อที่พืชไร่ ( ไร่ )	150,919	153,765	-			
9	เนื้อที่ไม้ผล และไม้ยืนต้น ( ไร่ )	99,610	99,535	-			
10	เนื้อที่สวนผัก ไม้ดอก ไม้ประดับ ( ไร่ )	5,803	5,810	-			
11	ผลผลิตข้าวนาปี ( ตัน )	254,180	253,922	-			
12	ผลผลิตข้าวนาปรัง ( ตัน )	57,594	53,366	-			
13	ผลผลิตข้าวนาปีเฉลี่ยต่อไร่ ( กก. )	765	778	-			
14	ผลผลิตข้าวนาปรังเฉลี่ยต่อไร่ ( กก. )	827	834	-			
15	จำนวนครัวเรือนที่มีการเพาะเลี้ยงสัตว์น้ำจืด ( ครัวเรือน )	1,959	684	362			
16	เนื้อที่ที่มีการเพาะเลี้ยงสัตว์น้ำจืด ( ไร่ )	21,135	3,651	3,772			
17	ปริมาณการจับสัตว์น้ำจืด ( กก. )	108,800	191,650	435,850			
18	มูลค่าการจับสัตว์น้ำจืด	-	6,389,500	-			

ลำดับ	รายการข้อมูลพื้นฐาน	2557	2558	2559	2560	2561	2562
19	เงินกู้ของเกษตรกรลูกค้ำธนาคารเพื่อการเกษตรและสหกรณ์การเกษตร	5,130	5,715.38	-			
20	จำนวนสถานประกอบการอุตสาหกรรม ( แห่ง )	668	768	769			
21	จำนวนเงินทุน ( บาท )	30,984.87	51,237.43	51,754.97			
22	จำนวนคนงานสถานประกอบการอุตสาหกรรม ( คน )	21,775	23,212	23,300			
23	จำนวนผู้ใช้ไฟฟ้า ( ราย )	175,275	185,344	192,175			
24	จำนวนการจำหน่ายกระแสไฟฟ้า ( ล้านกิโลวัตต์/ชั่วโมง )	1,308,831	1,318.74	1,396.122			
25	จำนวนอุบัติเหตุการจราจรทางบก ( ครั้ง )	520	1,416	1,319			
26	จำนวนคนตายจากอุบัติเหตุการจราจรทางบก ( ราย )	79	99	115			
27	จำนวนคนเจ็บอุบัติเหตุการจราจรทางบก ( ราย )	303	358	47			
28	มูลค่าทรัพย์สินที่เสียหายอุบัติเหตุการจราจรทางบก ( บาท )	13,285,800	9,701,800	4,111,200			
29	ดัชนีราคาผู้บริโภคทั่วไป	106.7	105.1	101.3			
30	อัตราเงินเฟ้อ	1.7	-1.7	1.3			
31	จำนวนเลขหมายโทรศัพท์ที่มี ( เลขหมาย )	62,297	62,170	62,196			
32	จำนวนเลขหมายโทรศัพท์ที่มีผู้เช่า ( เลขหมาย )	31,244	27,926	41,359			
33	จำนวนประชากรอายุ 6 ปีขึ้นไป ที่ใช้อินเทอร์เน็ต ( คน )	445,506	446,091	206,432			
34	ครัวเรือนที่มีอุปกรณ์/เทคโนโลยีสารสนเทศและการสื่อสาร ( ครัวเรือน )	-	-	-			
35	จำนวนนักท่องเที่ยว ( คน )	5,700,319	5,923,321	2,827,527			
36	ระยะเวลาพำนักรักของนักท่องเที่ยว ( วัน )	2.64	2.57	2.57			
37	ค่าใช้จ่ายเฉลี่ยของนักท่องเที่ยว ( บาท / คน / วัน )	2,161.84	2,244.82	2,244.82			
38	รายได้จากการท่องเที่ยว ( ล้านบาท )	19,117.01	20,740	20,740			
39	ปริมาณเงินฝากของสถาบันการเงิน ( พันบาท )	30,980	31,082	30,867			

ลำดับ	รายการข้อมูลพื้นฐาน	2557	2558	2559	2560	2561	2562
40	ปริมาณสินเชื่อของสถาบันการเงิน ( พันบาท )	20,030	21,096	21,559			
41	จำนวนสหกรณ์ภาคการเกษตร ( แห่ง )	28	28	28			
42	จำนวนสหกรณ์นอกภาคการเกษตร ( แห่ง )	62	62	56			
43	รายรับขององค์กรปกครองส่วนท้องถิ่น ( บาท )	-	-	1,876,612, 173.28			
44	รายจ่ายขององค์กรปกครองส่วนท้องถิ่น ( บาท )	-	-	4,346,185, 952.10			
45	รายได้จากการจัดเก็บภาษีของกรมสรรพากร ( บาท )	-	1,398.741	2,289.63			
46	รายได้จากการจัดเก็บเงินภาษีของกรมสรรพสามิต ( บาท )	24,259,985.17	32,004,396.82	64,242,860.03			
47	จำนวนทะเบียนนิติบุคคลใหม่ ( ราย )		200	234			
48	ทุนจดทะเบียน ( พันบาท )		334.75	449.92			

### 3.1.2 ด้านสังคม

#### (1) ผังรายการข้อมูลสถิติด้านสังคม

ลำดับ	สาขา	รายการข้อมูลพื้นฐาน	มี/ไม่มี ฐานข้อมูล	วิธีการเก็บ รวบรวม ข้อมูล	หน่วยวัด	ความถี่ ของ ข้อมูล	ระดับการ นำเสนอ	หน่วยงานผู้รับผิดชอบ	สมุดสถิติ	แผน 12	SDG	อื่นๆ
1	ประชากร ศาสตร์ ประชากร เคหะ	จำนวนประชากรจากการ ทะเบียน	มี		คน	รายปี	จังหวัด อำเภอ	กรมการปกครอง กระทรวงมหาดไทย	✓			
2	ประชากร ศาสตร์ ประชากร เคหะ	วัยเด็ก (0-14 ปี)	มี		คน	รายปี	จังหวัด อำเภอ	กรมการปกครอง กระทรวงมหาดไทย	✓			
3	ประชากร ศาสตร์ ประชากร เคหะ	วัยแรงงาน (15-59 ปี)	มี		คน	รายปี	จังหวัด อำเภอ	กรมการปกครอง กระทรวงมหาดไทย	✓			
4	ประชากร ศาสตร์ ประชากร เคหะ	วัยสูงอายุ (60 ปีขึ้นไป)	มี		คน	รายปี	จังหวัด อำเภอ	กรมการปกครอง กระทรวงมหาดไทย	✓			
5	ประชากร ศาสตร์ ประชากร เคหะ	อัตราการเปลี่ยนแปลงของ ประชากร	มี		ร้อยละ	รายปี	จังหวัด อำเภอ	กรมการปกครอง กระทรวงมหาดไทย	✓			
6	ประชากร	ความหนาแน่นของ	มี		คน/ตร.	รายปี	จังหวัด	กรมการปกครอง	✓			

ลำดับ	สาขา	รายการข้อมูลพื้นฐาน	มี/ไม่มี ฐานข้อมูล	วิธีการเก็บ รวบรวม ข้อมูล	หน่วยวัด	ความถี่ ของ ข้อมูล	ระดับการ นำเสนอ	หน่วยงานผู้รับผิดชอบ	สมุดสถิติ	แผน 12	SDG	อื่นๆ
	ศาสตร์ ประชากร เคหะ	ประชากร			กม.		อำเภอ	กระทรวงมหาดไทย				
7	ประชากร ศาสตร์ ประชากร เคหะ	จำนวนบ้านจากการ ทะเบียน	มี		หลัง	รายปี	จังหวัด อำเภอ	กรมการปกครอง กระทรวงมหาดไทย	✓			
8	ประชากร ศาสตร์ ประชากร เคหะ	อัตราการเกิดมีชีพ	มี		ร้อยละ	รายปี	จังหวัด	สำนักงานสาธารณสุขจังหวัด...	✓			
9	ประชากร ศาสตร์ ประชากร เคหะ	จำนวนการจดทะเบียน สมรส	มี		ทะเบียน	รายปี	จังหวัด อำเภอ	ที่ทำการปกครองจังหวัด...	✓	✓		
10	ประชากร ศาสตร์ ประชากร เคหะ	จำนวนการหย่า	มี		ทะเบียน	รายปี	จังหวัด อำเภอ	ที่ทำการปกครองจังหวัด...	✓	✓		
11	ประชากร ศาสตร์ ประชากร เคหะ	ร้อยละของครัวเรือนที่เป็น เจ้าของบ้านและที่ดิน	มี		ร้อยละ	รายปี	จังหวัด	สำนักงานสถิติแห่งชาติ	✓			



ลำดับ	สาขา	รายการข้อมูลพื้นฐาน	มี/ไม่มี ฐานข้อมูล	วิธีการเก็บ รวบรวม ข้อมูล	หน่วยวัด	ความถี่ ของ ข้อมูล	ระดับการ นำเสนอ	หน่วยงานผู้รับผิดชอบ	สมุดสถิติ	แผน 12	SDG	อื่นๆ
12	แรงงาน	อัตราการมีงานทำ	มี		ร้อยละ	รายไตร มาส	จังหวัด	สำนักงานสถิติแห่งชาติ	✓	✓		
13	แรงงาน	อัตราการว่างงาน	มี		ร้อยละ	รายไตร มาส	จังหวัด	สำนักงานสถิติแห่งชาติ	✓			
14	แรงงาน	ค่าจ้างขั้นต่ำ	มี		บาท/วัน	รายปี	จังหวัด	สำนักงานสวัสดิการและ คุ้มครองแรงงานจังหวัด	✓		✓	
15*	แรงงาน	คนอายุมากกว่า 60 ปีเต็ม ขึ้นไป มีอาชีพและมีรายได้	มี		คน	รายปี	ภาค	สำนักงานสถิติแห่งชาติ		✓		สาขา
16*	การศึกษา	คะแนนเฉลี่ยสติปัญญา (IQ) เด็กนักเรียน	มี			รายปี	จังหวัด ประเทศ	กรมสุขภาพจิต กระทรวง สาธารณสุข		✓		
17	การศึกษา	อัตราส่วนนักเรียนต่อครู (ก่อนประถมศึกษา)	มี		ร้อยละ	รายปี	จังหวัด อำเภอ	สำนักงานส่งเสริมการปกครอง ส่วนท้องถิ่นจังหวัด สำนักงาน เขตพื้นที่การศึกษา ประถมศึกษา/มัธยมศึกษา	✓			
18	การศึกษา	อัตราส่วนนักเรียนต่อครู (ประถมศึกษา)	มี		ร้อยละ	รายปี	จังหวัด อำเภอ	สำนักงานส่งเสริมการปกครอง ส่วนท้องถิ่นจังหวัด สำนักงาน เขตพื้นที่การศึกษา ประถมศึกษา/มัธยมศึกษา	✓			
19	การศึกษา	อัตราส่วนนักเรียนต่อครู (มัธยมศึกษา)	มี		ร้อยละ	รายปี	จังหวัด อำเภอ	สำนักงานส่งเสริมการปกครอง ส่วนท้องถิ่นจังหวัด สำนักงาน เขตพื้นที่การศึกษา ประถมศึกษา/มัธยมศึกษา	✓			
20	การศึกษา	จำนวนนักเรียนที่ออก กลางคัน	มี		คน	รายปี	จังหวัด อำเภอ	สำนักงานเขตพื้นที่การศึกษา มัธยมศึกษา เขต...	✓			

ลำดับ	สาขา	รายการข้อมูลพื้นฐาน	มี/ไม่มี ฐานข้อมูล	วิธีการเก็บ รวบรวม ข้อมูล	หน่วยวัด	ความถี่ ของ ข้อมูล	ระดับการ นำเสนอ	หน่วยงานผู้รับผิดชอบ	สมุดสถิติ	แผน 12	SDG	อื่นๆ
21	การศึกษา	จำนวนนักศึกษาระดับ อาชีวศึกษา และ อุดมศึกษา	มี		คน	รายปี	จังหวัด	สำนักงานคณะกรรมการการ อุดมศึกษา	✓			
22	การศึกษา	จำนวนอาจารย์ในระดับ อาชีวศึกษา และ อุดมศึกษา	มี		คน	รายปี	จังหวัด	สำนักงานคณะกรรมการการ อุดมศึกษา	✓			
23	การศึกษา	จำนวนผู้เรียน/นักศึกษาที่ ลงทะเบียนเรียน ในสังกัด สำนักงานส่งเสริม การศึกษานอกระบบและ การศึกษิตตามอัธยาศัย	มี		คน	รายปี	จังหวัด	สำนักงานส่งเสริมการศึกษา นอกระบบและการศึกษาตาม อัธยาศัย	✓			
24	การศึกษา	จำนวนผู้เรียน/นักศึกษาที่ สำเร็จการศึกษา ในสังกัด สำนักงานส่งเสริม การศึกษานอกระบบและ การศึกษิตตามอัธยาศัย	มี		คน	รายปี	จังหวัด	สำนักงานส่งเสริมการศึกษา นอกระบบและการศึกษาตาม อัธยาศัย	✓			
25	ศาสนา ศิลปะ และ วัฒนธรรม	จำนวนวัด สำนักสงฆ์ โบสถ์คริสต์ มัสยิด	มี		แห่ง	รายปี	อำเภอ/ จังหวัด	สำนักงานวัฒนธรรมจังหวัด	✓			
26	ศาสนา ศิลปะ และ วัฒนธรรม	จำนวนพระภิกษุและ สามเณร	มี		รูป	รายปี	อำเภอ/ จังหวัด	สำนักงานวัฒนธรรมจังหวัด	✓			
27	สุขภาพ	จำนวนผู้ป่วยนอก	มี		คน	รายปี	จังหวัด	สำนักงานสาธารณสุขจังหวัด...	✓			

ลำดับ	สาขา	รายการข้อมูลพื้นฐาน	มี/ไม่มี ฐานข้อมูล	วิธีการเก็บ รวบรวม ข้อมูล	หน่วยวัด	ความถี่ ของ ข้อมูล	ระดับการ นำเสนอ	หน่วยงานผู้รับผิดชอบ	สมุดสถิติ	แผน 12	SDG	อื่นๆ
28	สุขภาพ	จำนวนผู้ป่วยใน	มี		คน	รายปี	จังหวัด	สำนักงานสาธารณสุขจังหวัด	✓			
29	สุขภาพ	จำนวนสถานพยาบาลที่มี เตียงผู้ป่วยรับไว้ค้างคืน	มี		แห่ง	รายปี	จังหวัด	สำนักงานสาธารณสุขจังหวัด	✓			
30	สุขภาพ	จำนวนเตียง	มี		เตียง	รายปี	จังหวัด	สำนักงานสาธารณสุขจังหวัด	✓			
31	สุขภาพ	จำนวนประชากรต่อแพทย์ 1 คน	มี		จำนวน	รายปี	จังหวัด	สำนักงานสาธารณสุขจังหวัด	✓	✓		
32	สุขภาพ	จำนวนประชากรต่อเภสัช กร 1 คน	มี		จำนวน	รายปี	จังหวัด	สำนักงานสาธารณสุขจังหวัด	✓	✓		
33	สุขภาพ	จำนวนประชากรต่อ พยาบาล 1 คน	มี		จำนวน	รายปี	จังหวัด	สำนักงานสาธารณสุขจังหวัด	✓	✓		
34*	สุขภาพ	อัตราการคลอดในผู้หญิง กลุ่มอายุ 15 – 19 ปี	มี		ร้อยละ	รายปี	จังหวัด	กรมอนามัย		✓		สาขา
35*	สุขภาพ	อัตราการฆ่าตัวตาย	มี		จำนวน	รายปี	ประเทศ	กระทรวงสาธารณสุข		✓	✓	สาขา
36*	สุขภาพ	อัตราการเกิดมีชีพ	มี		จำนวน	รายปี	ภาค	กระทรวงสาธารณสุข			✓	สาขา
37	สวัสดิการ สังคม	จำนวนผู้ประกันตนตาม มาตรา 33	มี		คน	รายปี	จังหวัด	สำนักงานประกันสังคม กระทรวงแรงงาน	✓			
38*	สวัสดิการ สังคม	จำนวนผู้ประกันตนตาม มาตรา 40	มี		คน	รายปี	ประเทศ	สำนักงานประกันสังคม กระทรวงแรงงาน		✓		
39	สวัสดิการ สังคม	จำนวนลูกจ้างที่ประสบ อันตรายหรือเจ็บป่วยจาก การทำงาน	มี		คน	รายปี	จังหวัด	สำนักงานประกันสังคม กระทรวงแรงงาน	✓			

ลำดับ	สาขา	รายการข้อมูลพื้นฐาน	มี/ไม่มี ฐานข้อมูล	วิธีการเก็บ รวบรวม ข้อมูล	หน่วยวัด	ความถี่ ของ ข้อมูล	ระดับการ นำเสนอ	หน่วยงานผู้รับผิดชอบ	สมุดสถิติ	แผน 12	SDG	อื่นๆ
40*	สวัสดิการ สังคม	จำนวนเด็กที่ต้องดำรงชีพ ด้วยการเร่ร่อน ขอดทาน	มี		คน	รายปี	จังหวัด	กระทรวงการพัฒนาสังคมและ ความมั่นคงของมนุษย์				สาขา
41*	สวัสดิการ สังคม	จำนวนเยาวชนที่ต้องดำรง ชีพด้วยการเร่ร่อน ขอดทาน	มี		คน	รายปี	จังหวัด	กระทรวงการพัฒนาสังคมและ ความมั่นคงของมนุษย์				สาขา
42*	สวัสดิการ สังคม	จำนวนเด็กอยู่คนเดียวตาม ลำพัง/ไม่มีผู้ดูแล/ถูก ทอดทิ้ง	มี		คน	รายปี	จังหวัด	กระทรวงการพัฒนาสังคมและ ความมั่นคงของมนุษย์				สาขา
43*	สวัสดิการ สังคม	จำนวนคนพิการที่มีบัตร ประจำตัวคนพิการจำแนก ตามความพิการ	มี		คน	รายปี	จังหวัด	กระทรวงการพัฒนาสังคมและ ความมั่นคงของมนุษย์				สาขา
44	รายได้ รายจ่ายของ ครัวเรือน	รายได้เฉลี่ยต่อเดือนของ ครัวเรือน	มี		บาท	รายปี	จังหวัด	สำนักงานสถิติแห่งชาติ	✓	✓		
45	รายได้ รายจ่ายของ ครัวเรือน	ค่าใช้จ่ายเฉลี่ยต่อเดือน ของครัวเรือน	มี		บาท	รายปี	จังหวัด	สำนักงานสถิติแห่งชาติ	✓			
46	รายได้ รายจ่ายของ ครัวเรือน	หนี้สินเฉลี่ยต่อครัวเรือน	มี		บาท	รายปี	จังหวัด	สำนักงานสถิติแห่งชาติ	✓	✓		
47	รายได้ รายจ่ายของ ครัวเรือน	ร้อยละของค่าใช้จ่ายต่อ รายได้	มี		ร้อยละ	รายปี	จังหวัด	สำนักงานสถิติแห่งชาติ	✓			
48*	รายได้ รายจ่ายของ	สัมประสิทธิ์ความไม่เสมอ ภาค (Gini coefficient)	มี		บาท	รายปี	จังหวัด	สำนักงานสถิติแห่งชาติ		✓		สาขา

ลำดับ	สาขา	รายการข้อมูลพื้นฐาน	มี/ไม่มี ฐานข้อมูล	วิธีการเก็บ รวบรวม ข้อมูล	หน่วยวัด	ความถี่ ของ ข้อมูล	ระดับการ นำเสนอ	หน่วยงานผู้รับผิดชอบ	สมุดสถิติ	แผน 12	SDG	อื่นๆ
	ครัวเรือน	ด้านรายได้ของครัวเรือน										
49*	รายได้ รายจ่ายของ ครัวเรือน	สัมประสิทธิ์ความไม่เสมอภาค (Gini coefficient) ด้านรายจ่ายเพื่อการ อุปโภคบริโภคของ ครัวเรือน	มี		บาท	รายปี	จังหวัด	สำนักงานสถิติแห่งชาติ		✓		สาขา
50*	รายได้ รายจ่ายของ ครัวเรือน	สัดส่วนคนจน เมื่อวัดด้าน รายจ่ายเพื่อการอุปโภค บริโภค	มี		ร้อยละ	รายปี	จังหวัด	สำนักงานสถิติแห่งชาติ			✓	สาขา
51	ยุทธธรรม ความมั่นคง การเมือง และการ ปกครอง	จำนวนคดีอาญาที่ได้รับ แจ้ง	มี		ราย	รายปี	จังหวัด	กองกำกับการตำรวจภูธร จังหวัด	✓			
52	ยุทธธรรม ความมั่นคง การเมือง และการ ปกครอง	จำนวนคดีอาญาที่มีการ จับกุม	มี		ราย	รายปี	จังหวัด	กองกำกับการตำรวจภูธร จังหวัด	✓			
53*	ยุทธธรรม ความมั่นคง การเมือง และการ ปกครอง	จำนวนคดีที่เกี่ยวข้องกับยา เสพติด	มี		คดี	รายปี	ประเทศ	สำนักงานป้องกันและ ปราบปรามยาเสพติด		✓		สาขา

หมายเหตุ : \* คือรายการที่เพิ่มเติม/นอกเหนือจากสมุดสถิติจังหวัด

(2) ข้อมูลสถิติด้านสังคม

ลำดับ	รายการข้อมูลพื้นฐาน	2557	2558	2559	2560	2561	2562
1	จำนวนประชากรจากการทะเบียน ( คน )	474,192	478,589	480,652			
2	วัยเด็ก (0-14 ปี) ( คน )	-	80,126	79,495			
3	วัยแรงงาน (15-59 ปี) ( คน )	-	312,673	312,711			
4	วัยสูงอายุ (60 ปีขึ้นไป) ( คน )	-	77,311	79,974			
5	อัตราการเปลี่ยนแปลงของประชากร ( % )	0.66	0.93	0.43			
6	ความหนาแน่นของประชากร ( คน / ตร.กม. )	-	74.97	75.29			
7	จำนวนบ้านจากการทะเบียน ( บ้าน )	192,949	-	204,901			
8	อัตราการเกิดมีชีพ ( ต่อ ประชากร 1,000 คน )	9.35	8.66	7.8			
9	จำนวนการจดทะเบียนสมรส ( คู่ )	1,748	1,792	1,894			
10	จำนวนการหย่า ( คู่ )	792	845	892			
11	ร้อยละของครัวเรือนที่เป็นเจ้าของบ้านและที่ดิน	82.1	80.3	80.8			
12	อัตราการมีงานทำ	-	-	-			
13	อัตราการว่างงาน	0.7	0.8	0.7			
14	ค่าจ้างขั้นต่ำ ( บาท / วัน )	300	300	300			
15	คนอายุมากกว่า 60 ปีเพิ่มขึ้นไป มีอาชีพและมีรายได้	-	-	-			
16	คะแนนเฉลี่ยสติปัญญา (IQ) เด็กนักเรียน	-	-	-			
17	อัตราส่วนนักเรียนต่อครู (ก่อนประถมศึกษา)	-	25:1	-			
18	อัตราส่วนนักเรียนต่อครู (ประถมศึกษา)	-	28:1	-			
19	อัตราส่วนนักเรียนต่อครู (มัธยมศึกษา)	-	22:1	-			

ลำดับ	รายการข้อมูลพื้นฐาน	2557	2558	2559	2560	2561	2562
20	จำนวนนักเรียนที่ออกกลางคัน ( คน )	19	15	14			
21	จำนวนนักศึกษาระดับอาชีวศึกษา และอุดมศึกษา ( คน )	-	-	-			
22	จำนวนอาจารย์ในระดับอาชีวศึกษา และอุดมศึกษา( คน )	86	98	77			
23	จำนวนผู้เรียน/นักศึกษาที่ลงทะเบียนเรียน ในสังกัดสำนักงานส่งเสริมการศึกษานอกระบบและการศึกษาตามอัธยาศัย( คน )	-	30,741	23,466			
24	จำนวนผู้เรียน/นักศึกษาที่สำเร็จการศึกษา ในสังกัดสำนักงานส่งเสริมการศึกษานอกระบบและการศึกษาตามอัธยาศัย ( คน )	-	19,896	12,553			
25	จำนวนวัด สำนักสงฆ์ โบสถ์คริสต์ มัสยิด ( แห่ง )	332	333	336			
26	จำนวนพระภิกษุและสามเณร ( รูป )	3,236	3,063	3,204			
27	จำนวนผู้ป่วยนอก ( ราย )	1,940,664	685,756	1,387,419			
28	จำนวนผู้ป่วยใน ( ราย )	-	496,450	59,408			
29	จำนวนสถานพยาบาลที่มีเตียงผู้ป่วยรับไว้ค้างคืน ( แห่ง )	11	12	11			
30	จำนวนเตียง ( เตียง )	775	875	1,050			
31	จำนวนประชากรต่อแพทย์ 1 คน ( คน )	4,701	4,720	4,884			
32	จำนวนประชากรต่อเภสัชกร 1 คน ( คน )	8,059	7,955	7,846			
33	จำนวนประชากรต่อพยาบาล 1 คน ( คน )	477	479	494			
34	อัตราการคลอดในผู้หญิงกลุ่มอายุ 15 – 19 ปี	-	-	-			
35	อัตราการฆ่าตัวตาย	8.57	10.16	10.74			
36	อัตราการเกิดมีชีพ	-	-	-			
37	จำนวนผู้ประกันตนตามมาตรา 33 ปี 2558 ( ราย )	41,262	45,054	45,054			
38	จำนวนผู้ประกันตนตามมาตรา 40 ปี 2558 ( ราย )	16,109	12,612	12,612			

ลำดับ	รายการข้อมูลพื้นฐาน	2557	2558	2559	2560	2561	2562
39	จำนวนลูกจ้างที่ประสบอันตรายหรือเจ็บป่วยจากการทำงาน (ราย)	460	336	-			
40	จำนวนเด็กที่ต้องดำรงชีพด้วยการเร่ร่อน ขอทาน ( ราย )	-	-	-			
41	จำนวนเยาวชนที่ต้องดำรงชีพด้วยการเร่ร่อน ขอทาน ( ราย )	-	-	-			
42	จำนวนเด็กอยู่คนเดียวตามลำพัง/ไม่มีผู้ดูแล/ถูกทอดทิ้ง ( ราย )	-	-	-			
43	จำนวนคนพิการที่มีบัตรประจำตัวคนพิการจำแนกตามความพิการ ( ราย )	-	-	-			
44	รายได้เฉลี่ยต่อเดือนของครัวเรือน ( บาท )	-	-	-			
45	ค่าใช้จ่ายเฉลี่ยต่อเดือนของครัวเรือน ( บาท )	18,469	22,154	20,756			
46	หนี้สินเฉลี่ยต่อครัวเรือน ( บาท )	109,519	170,522	-			
47	ร้อยละของค่าใช้จ่ายต่อรายได้	84.78	83.8	-			
48	สัมประสิทธิ์ความไม่เสมอภาค (Gini coefficient) ด้านรายได้ของครัวเรือน	-	-	-			
49	สัมประสิทธิ์ความไม่เสมอภาค (Gini coefficient) ด้านรายจ่ายเพื่อการอุปโภคบริโภคของครัวเรือน	-	-	-			
50	สัดส่วนคนจน เมื่อวัดด้านรายจ่ายเพื่อการอุปโภคบริโภค	-	-	-			
51	จำนวนคดีอาญาที่ได้รับแจ้ง (คดี)	693	713	3,855			
52	จำนวนคดีอาญาที่มีการจับกุม (คดี)	532	563	3,511			
53	จำนวนคดีที่เกี่ยวข้องกับยาเสพติด (คดี)	-	-	-			



### 3.1.3 ข้อมูลสถิติด้านทรัพยากรธรรมชาติและสิ่งแวดล้อม

#### (1) ผังรายการข้อมูลสถิติด้านทรัพยากรธรรมชาติและสิ่งแวดล้อม

ลำดับ	สาขา	รายการข้อมูลพื้นฐาน	มี/ไม่มี ฐานข้อมูล	วิธีการเก็บ รวบรวม ข้อมูล	หน่วยวัด	ความถี่ ของ ข้อมูล	ระดับการ นำเสนอ	หน่วยงานผู้รับผิดชอบ	สมุดสถิติ	แผน 12	SDG	อื่นๆ
1	ทรัพยากร ธรรมชาติ และ สิ่งแวดล้อม	จำนวนแหล่งน้ำ	มี		แห่ง	รายปี	จังหวัด อำเภอ	โครงการชลประทาน....	✓			
2	ทรัพยากร ธรรมชาติ และ สิ่งแวดล้อม	ปริมาณน้ำที่เก็บเฉลี่ยทั้งปี (แหล่งน้ำทุกประเภท)	มี		ลบ.ม.	รายปี	จังหวัด อำเภอ	โครงการชลประทาน....	✓			
3	ทรัพยากร ธรรมชาติ และ สิ่งแวดล้อม	ปริมาณขยะมูลฝอย	มี		ตันต่อวัน	รายปี	จังหวัด อำเภอ	กรมควบคุมมลพิษ กระทรวง ทรัพยากรธรรมชาติและ สิ่งแวดล้อม	✓	✓		
4	ทรัพยากร ธรรมชาติ และ สิ่งแวดล้อม	พื้นที่ป่า	มี		ไร่	รายปี	จังหวัด	สำนักงานเศรษฐกิจการเกษตร	✓	✓	✓	
5	ทรัพยากร ธรรมชาติ และ สิ่งแวดล้อม	พื้นที่ป่าไม้ต่อพื้นที่จังหวัด	มี		ร้อยละ	รายปี	จังหวัด	สำนักงานเศรษฐกิจการเกษตร	✓	✓	✓	
6	ทรัพยากร	ปริมาณฝนเฉลี่ยทั้งปี	มี		มิลลิเมตร	เดือน	จังหวัด	สถานีตรวจอากาศจังหวัด	✓			

ลำดับ	สาขา	รายการข้อมูลพื้นฐาน	มี/ไม่มี ฐานข้อมูล	วิธีการเก็บ รวบรวม ข้อมูล	หน่วยวัด	ความถี่ ของ ข้อมูล	ระดับการ นำเสนอ	หน่วยงานผู้รับผิดชอบ	สมุดสถิติ	แผน 12	SDG	อื่นๆ
	ธรรมชาติ และ สิ่งแวดล้อม											
7	ทรัพยากร ธรรมชาติ และ สิ่งแวดล้อม	กำลังการผลิตน้ำประปา	มี		ลบ.ม.	รายปี	จังหวัด อำนาจ	การประปาส่วนภูมิภาคจังหวัด	✓	✓		
8	ทรัพยากร ธรรมชาติ และ สิ่งแวดล้อม	น้ำประปาที่ผลิตได้	มี		ลบ.ม.	รายปี	จังหวัด อำนาจ	การประปาส่วนภูมิภาคจังหวัด	✓	✓		
9	ทรัพยากร ธรรมชาติ และ สิ่งแวดล้อม	ปริมาณน้ำประปาที่ จำหน่ายแก่ผู้ใช้	มี		ลบ.ม.	รายปี	จังหวัด อำนาจ	การประปาส่วนภูมิภาคจังหวัด	✓	✓		
10*	ทรัพยากร ธรรมชาติ และ สิ่งแวดล้อม	ดัชนีคุณภาพน้ำผิวดิน (WQI)	มี		ร้อยละ	ไตร มาส/ รายปี	จังหวัด ประเทศ	กรมควบคุมมลพิษ		✓		สาขา
11*	ทรัพยากร ธรรมชาติ และ สิ่งแวดล้อม	ดัชนีคุณภาพอากาศ (AQI)	มี		หน่วย	ชั่วโมง	ประเทศ	กรมควบคุมมลพิษ		✓		สาขา

ลำดับ	สาขา	รายการข้อมูลพื้นฐาน	มี/ไม่มี ฐานข้อมูล	วิธีการเก็บ รวบรวม ข้อมูล	หน่วยวัด	ความถี่ ของ ข้อมูล	ระดับการ นำเสนอ	หน่วยงานผู้รับผิดชอบ	สมุดสถิติ	แผน 12	SDG	อื่นๆ
12*	ทรัพยากร ธรรมชาติ และ สิ่งแวดล้อม	พื้นที่เพาะปลูกในเขต ชลประทาน	มี		ไร่	สัปดาห์	ประเทศ ภาค จังหวัด	กรมชลประทาน		✓		สาขา
13*	ทรัพยากร ธรรมชาติ และ สิ่งแวดล้อม	จำนวนผู้ประสบภัย ธรรมชาติ	มี		คน	รายปี	ประเทศ	กรมป้องกันและบรรเทาสา ธารณภัย		✓		สาขา
14*	ทรัพยากร ธรรมชาติ และ สิ่งแวดล้อม	มูลค่าความเสียหายจากภัย ธรรมชาติ	มี		บาท	รายปี	ประเทศ	กรมป้องกันและบรรเทาสา ธารณภัย		✓		สาขา

หมายเหตุ : \* คือรายการที่เพิ่มเติม/นอกเหนือจากสมุดสถิติจังหวัด.....

(2) ข้อมูลสถิติด้านทรัพยากรธรรมชาติและสิ่งแวดล้อม

ลำดับ	รายการข้อมูลพื้นฐาน	2557	2558	2559	2560	2561	2562
1	จำนวนแหล่งน้ำ ( แห่ง )	140	140	140			
2	ปริมาณน้ำที่เก็บเฉลี่ยทั้งปี (แหล่งน้ำทุกประเภท) ( ล้านลูกบาศก์เมตร )	99	99	100			
3	ปริมาณขยะมูลฝอย ( ตัน /วัน )	531	479	559			
4	พื้นที่ป่า ( ไร่ )	930,797	932,217	-			
5	พื้นที่ป่าไม้ต่อพื้นที่จังหวัด ( % )	23.92	23.96	-			
6	ปริมาณฝนเฉลี่ยทั้งปี ( mm. )	930.5	794.0	1133.0			
7	กำลังการผลิตน้ำประปา (ลูกบาศก์เมตร )	-	31,864,000	31,864,000			
8	น้ำประปาที่ผลิตได้ (ลูกบาศก์เมตร )	-	18,739,840	18,739,840			
9	ปริมาณน้ำประปาที่จำหน่ายแก่ผู้ใช้ (ลูกบาศก์เมตร )	-	13,140,747	13,140,747			
10	ดัชนีคุณภาพน้ำผิวดิน (WQI)	65-80	65-80-	65-80			
11	ดัชนีคุณภาพอากาศ (AQI)	จังหวัดเพชรบุรีไม่เข้าข่ายที่ต้องติดตามตรวจวัด					
12	พื้นที่เพาะปลูกในเขตชลประทาน	678,943	678,943	423,377			
13	จำนวนพื้นที่ประสพภัยธรรมชาติ ( ไร่ )	-	5,130.21	2,789			
14	มูลค่าความเสียหายจากภัยธรรมชาติ	-	-	-			

## บทที่ 4

### บทสรุป และข้อเสนอแนะการพัฒนาสถิติ

#### 4.1 สรุปสถานการณ์ข้อมูล และข้อเสนอแนะการพัฒนาการจัดเก็บข้อมูล

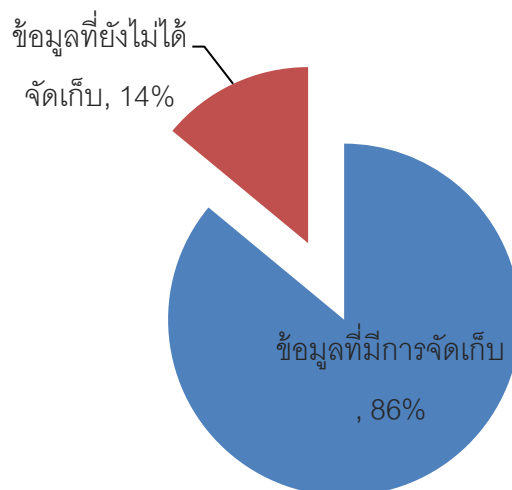
##### (1) สรุปสถานการณ์ข้อมูล

จากการตรวจสอบสถานะรายการข้อมูลตามแผนผังรายการสถิติทางการที่ได้นำเสนอในบทที่ 3 สามารถสรุปภาพรวมรายการสถิติทางการตามประเด็นยุทธศาสตร์การพัฒนาจังหวัด ดังนี้

แผนพัฒนาระดับจังหวัด มีรายการสถิติทางการ ทั้งหมด 50 รายการ ซึ่งแบ่งสถานะรายการข้อมูลตามแผนผังรายการสถิติทางการ ได้ดังนี้

- รายการสถิติทางการที่มีการจัดเก็บข้อมูลเป็นปกติ 43 รายการ คิดเป็นร้อยละ 86
- รายการสถิติทางการที่ยังไม่มีการจัดเก็บข้อมูล 7 รายการ คิดเป็นร้อยละ 14

แผนภาพแสดงสถานการณ์ข้อมูลรายการสถิติทางการตามประเด็นยุทธศาสตร์การพัฒนาจังหวัด



##### (2) ข้อเสนอแนะการพัฒนาการจัดเก็บข้อมูล

- ควรมีการบูรณาการจัดเก็บข้อมูลร่วมกันในระดับกระทรวง
- การมอบหมายหน่วยงานในการจัดเก็บข้อมูลในระดับกรม
- การจัดอบรมบุคลากรในการจัดเก็บข้อมูล
- การเสนอโครงการเพื่อของบประมาณในการจัดเก็บข้อมูล
- ควรส่งเสริมให้เกิดการพัฒนาความคิดสร้างสรรค์เพราะมันเป็นปัจจัยแห่งความสำเร็จในการสร้างความร่วมมือต่อยอดองค์ความรู้ซึ่งกันและกัน
- สร้างโอกาสในการแลกเปลี่ยนเรียนรู้ การพัฒนาซึ่งกันและกัน

## บรรณานุกรม

รายงานสถิติจังหวัดเพชรบุรี พ.ศ. 2558

รายงานสถิติจังหวัดเพชรบุรี พ.ศ. 2559

รายงานสถิติจังหวัดเพชรบุรี พ.ศ. 2560

ภาคผนวก

รายงานการประชุมคณะกรรมการสถิติระดับจังหวัด

ครั้งที่ ๑ / ๒๕๖๑

วันพุธที่ ๒๘ กุมภาพันธ์ ๒๕๖๑ เวลา ๙.๓๐ – ๑๑.๓๐ น.

ณ ห้องประชุมศาลากลางจังหวัดเพชรบุรี ( หลังเก่า )

ผู้มาประชุม

๑. นายกฤษฎา แก้วสองเมือง
๒. นายประดิษฐ์ แจ่มจันทร์
๓. นางสาวสิริพัชร สุขแก้ว
๔. นายเสกสม ชูรังสฤษฏ์
๕. นางสาวนวลศรี อ่ำพันธุ์
๖. นางสาวจามรี อนุรัตน์
๗. นายธีระ จันทร์แก้ว
๘. นางวลัยภรณ์ ชัยฤทธิไชย
๙. นายอิทธิพล อิศรางกูร ณ อยุธยา
๑๐. นางสาวสุธิดา โส๊ะปิ่น
๑๑. นางอรอนงค์ พัฒนสุขชัย
๑๒. นายนิรุต เจริญผล
๑๓. นายฉัตรชัย สมานมิตร
๑๔. นางสาวณัฐฐิตา พัทธกุลเขมศิริ
๑๕. นางสาวสุชีพ นกแก้ว
๑๖. นายชัยวัฒน์ สมุทรเก่า
๑๗. นางสาวศันสนีย์ เขียวไพรเวช
๑๘. นายวัชรินทร์ พุ่มนาค
๑๙. นางจิตราภักษ์ อ่วมทอง
๒๐. นายณัฐพงศ์ หอมจันทร์
๒๑. นางสาวปภาดา บุญงามปรีดี
๒๒. นายสุทธิพันธุ์ ลิ้มกฐร
๒๓. นางสาวพิมพ์ภัสสร กระจำวงศ์
๒๔. นายสุทธินาถ พจนศิลป์
๒๕. นางพิมพ์จิต พูลปรีดี
๒๖. นายพรณสฤษฏ์ เพ็งอุบล
๒๗. นางกานต์ณิศา ทรัพย์เกิด
๒๘. นายชูศักดิ์ ประเสริฐ
๒๙. นายอัศวเดช ปิ่นน้อย
๓๐. นางสาวรณิ เปี่ยนแสนท์
๓๑. นางสาวดลนพร เนียมเงิน

- ปลัดจังหวัดเพชรบุรี  
อุตสาหกรรมจังหวัดเพชรบุรี  
คลังจังหวัดเพชรบุรี  
โยธาธิการและผังเมืองจังหวัดเพชรบุรี  
สวัสดิการและคุ้มครองแรงงานจังหวัดเพชรบุรี  
ประชาสัมพันธ์จังหวัดเพชรบุรี  
ผอ.ศูนย์วิจัยและพัฒนาอาหารสัตว์เพชรบุรี  
ผู้อำนวยการศูนย์วิจัยและพัฒนาการเกษตรจังหวัดเพชรบุรี  
ผู้อำนวยการศูนย์พัฒนาฝีมือแรงงานจังหวัดเพชรบุรี  
ผู้อำนวยการศูนย์วิจัยและพัฒนาประมงน้ำจืดเพชรบุรี  
สถิติจังหวัดเพชรบุรี  
นิติกรปกครอง  
(แทน) นายแพทย์สาธารณสุขจังหวัดเพชรบุรี  
(แทน) พัฒนาสังคมและความมั่นคงของมนุษย์จังหวัด  
(แทน) ผู้อำนวยการสำนักจัดการทรัพยากรป่าไม้ที่ ๑๐  
สาขาเพชรบุรี  
(แทน) ผู้อำนวยการศูนย์ส่งเสริมและพัฒนาอาชีพการเกษตร  
จังหวัดเพชรบุรี  
(แทน) ผู้อำนวยการศูนย์วิจัยและพัฒนาการเพาะเลี้ยง  
สัตว์น้ำชายฝั่งเพชรบุรี  
(แทน) ผอ.แขวงทางหลวงชนบทเพชรบุรี  
(แทน) พาณิชยจังหวัดเพชรบุรี  
(แทน) ผู้อำนวยการสนง.ทรัพยากรธรรมชาติสิ่งแวดล้อม  
จังหวัดเพชรบุรี  
(แทน) แรงงานจังหวัดเพชรบุรี  
(แทน) เกษตรและสหกรณ์จังหวัดเพชรบุรี  
(แทน) เกษตรจังหวัดเพชรบุรี  
(แทน) สหกรณ์จังหวัดเพชรบุรี  
(แทน) วัฒนธรรมจังหวัดเพชรบุรี  
(แทน) ธนารักษ์พื้นที่เพชรบุรี  
(แทน) สรรพากรพื้นที่เพชรบุรี  
(แทน) ศึกษาธิการจังหวัดเพชรบุรี  
(แทน) ประกันสังคมจังหวัดเพชรบุรี  
(แทน) ท้องถิ่นจังหวัดเพชรบุรี  
(แทน) ผอ.สำนักงานพระพุทธศาสนาจังหวัดเพชรบุรี



๓๒. นางสาวพัชรี พันธรอด	(แทน) ปฏิรูปที่ดินจังหวัดเพชรบุรี
๓๓. นางสาวน้ำฝน คล้ายทอง	(แทน) พลังงานจังหวัดเพชรบุรี
๓๔. นายวิโรจน์ อัจฉิมากุล	(แทน) สรรพสามิตพื้นที่เพชรบุรี
๓๕. นางสาวอริยา สายน้ำเขียว	(แทน) พัฒนาการจังหวัดเพชรบุรี
๓๖. นางสาวภัทรพร พลายแก้ว	(แทน) ท่องเที่ยวและกีฬาจังหวัดเพชรบุรี
๓๗. นางน้อยทิพย์ เอี่ยมหลี่	(แทน) จัดหางานจังหวัดเพชรบุรี
๓๘. นายณัฐพล สัมสุวรรณ	(แทน) ผู้อำนวยการโครงการชลประทานจังหวัดเพชรบุรี
๓๙. นางชูชีพ ยิ้มละมัย	(แทน) หัวหน้าสำนักงานจังหวัดเพชรบุรี
๔๐. นางอริฏฐาน ช้างเผือก	หัวหน้าฝ่ายวิชาการสถิติและวางแผน
๔๑. นางสาวสุธีกันต์ จันทร์แจ่มหล้า	นักวิชาการสถิติปฏิบัติการ
๔๒. นางสาวศิวพร แสงกระจ่าง	เจ้าหน้าที่บริหารงานทั่วไป (ด้านสถิติ)

#### ผู้ไม่มาประชุม (ติดราชการ/ภารกิจ)

๑. ผู้บังคับการตำรวจภูธรจังหวัดเพชรบุรี
๒. รองอธิการบดีมหาวิทยาลัยศิลปากรวิทยาเขตสารสนเทศเพชรบุรี
๓. อธิการบดีมหาวิทยาลัยราชภัฏเพชรบุรี
๔. ผู้อำนวยการวิทยาลัยอาชีวศึกษาเพชรบุรี
๕. ผู้อำนวยการวิทยาลัยเทคนิคเพชรบุรี
๖. ผู้อำนวยการแขวงทางหลวงเพชรบุรี
๗. ปศุสัตว์จังหวัดเพชรบุรี
๘. ประมงจังหวัดเพชรบุรี
๙. หัวหน้าสำนักงานตรวจบัญชีสหกรณ์เพชรบุรี
๑๐. ผู้อำนวยการสถานีพัฒนาที่ดินเพชรบุรี
๑๑. ผู้อำนวยการสำนักงานบริหารจัดการทรัพยากรทางทะเลและชายฝั่งที่ ๔
๑๒. ผู้อำนวยการการท่องเที่ยวแห่งประเทศไทย(ททท.)สำนักงานเพชรบุรี
๑๓. ผู้จัดการการประปาส่วนภูมิภาคสาขาเพชรบุรี
๑๔. ผู้จัดการการไฟฟ้าส่วนภูมิภาคจังหวัดเพชรบุรี
๑๕. ประธานสภาอุตสาหกรรมท่องเที่ยวจังหวัดเพชรบุรี
๑๖. ประธานสภาอุตสาหกรรมจังหวัดเพชรบุรี
๑๗. ประธานหอการค้าจังหวัดเพชรบุรี
๑๘. ประธานสภาเกษตรกรจังหวัดเพชรบุรี
๑๙. ผู้อำนวยการกลุ่มงานยุทธศาสตร์การพัฒนาจังหวัดสำนักงานจังหวัดเพชรบุรี

#### เริ่มประชุมเวลา ๙.๓๐ น.

ประธานการประชุม นายกฤษฎา แก้วสองเมือง ปลัดจังหวัดเพชรบุรี กล่าวเปิดการประชุมตามระเบียบวาระ ดังนี้

## ระเบียบวาระที่ ๑ เรื่องประธานแจ้งที่ประชุมทราบ

ประธาน

สำนักงานสถิติจังหวัด เพชรบุรี ได้จัดทำ (ร่าง) แผนพัฒนาสถิติระดับ พื้นที่จังหวัด เพชรบุรี โดยมีชุดข้อมูลเพื่อการตัดสินใจครอบคลุมประเด็นยุทธศาสตร์ จังหวัด โดยจัดทำ รายการข้อมูลสถิติ พื้นฐาน และรายการข้อมูลสถิติทางการ ตามประเด็นยุทธศาสตร์ ในแผนพัฒนาจังหวัด ที่มีความเชื่อมโยงกับตัวชี้วัดการพัฒนา ของแผนพัฒนาเศรษฐกิจและ สังคมแห่งชาติ ฉบับที่ ๑๒ (พ.ศ. ๒๕๖๐ – ๒๕๖๔) ตามร่างและประเด็นยุทธศาสตร์ชาติ ระยะ ๒๐ ปี ซึ่งเป็นการบูรณาการภารกิจระดับพื้นที่ (Area Base) ภารกิจของหน่วยงาน (Function Base) และภารกิจตามนโยบายของรัฐบาล (Agenda Base) เพื่อนำไปสู่ การขับเคลื่อนประเทศบนฐานข้อมูลที่มีอยู่จริง ทั้งนี้ ประชาชน สามารถเข้าถึง และใช้ ประโยชน์จากข้อมูล รวมทั้งติดตามการทำงานของภาครัฐ ทำให้เกิดการใช้งบประมาณในการ พัฒนาพื้นที่อย่างมีประสิทธิภาพ รวมทั้งเกิดประสิทธิผลต่อการพัฒนาประเทศโดยรวม (ร่าง) แผนพัฒนาสถิติระดับพื้นที่ฉบับที่ ๒ ( พ.ศ. ๒๕๕๙ – ๒๕๖๔ ) มีวัตถุประสงค์หลักคือ

๑. เพื่อศึกษาประเด็นยุทธศาสตร์ตามแผนพัฒนาจังหวัด แผนพัฒนาเศรษฐกิจและ สังคมแห่งชาติ ฉบับที่ ๑๒ (พ.ศ. ๒๕๖๐-๒๕๖๔) และร่างยุทธศาสตร์ชาติ ระยะ ๒๐ ปี พร้อมทั้งกำหนดหน่วยงานที่จะต้องรับผิดชอบในการจัดทำข้อมูลที่ยังไม่มีหน่วยงานใด ดำเนินการ และเชื่อมโยง/บูรณาการข้อมูลในระดับพื้นที่

๒. เพื่อจัดทำชุดข้อมูลสถิติและสารสนเทศ (ผังสถิติทางการระดับจังหวัด ) ที่ สนับสนุนยุทธศาสตร์หลักของจังหวัด และจัดทำแผนพัฒนาสถิติระดับพื้นที่จังหวัด ที่สอดคล้องกับตัวชี้วัดแผนพัฒนาจังหวัด และแผนพัฒนาเศรษฐกิจและสังคมแห่งชาติ ฉบับที่ ๑๒ (พ.ศ.๒๕๖๐-๒๕๖๔) และร่างยุทธศาสตร์ชาติ ระยะ ๒๐ ปี

๓. เพื่อส่งเสริมการเข้าถึง เข้าใจ และใช้ประโยชน์ของข้อมูลสถิติและสารสนเทศ ร่วมกัน

๔. เพื่อสร้างเครือข่ายการทำงาน และสร้าง การมีส่วนร่วมของหน่วยงานจัดเก็บ ข้อมูลระดับพื้นที่

๕. เพื่อพัฒนาบุคลากรด้านสถิติของหน่วยงานที่เกี่ยวข้อง ให้มีความเป็นมืออาชีพ พ ด้านข้อมูลสถิติ และสารสนเทศ สามารถ สนับสนุนยุทธศาสตร์ในระดับพื้นที่ และมีความรู้ ความเข้าใจในกระบวนการนำแผนพัฒนาสถิติระดับพื้นที่เข้าเป็นส่วนหนึ่งของแผนพัฒนา จังหวัด และแผนปฏิบัติการประจำปีของจังหวัด

มติที่ประชุม

รับทราบ

## ระเบียบวาระที่ ๒ เรื่องรับรองรายงานการประชุม ครั้งที่ ๑ /๒๕๖๐ เมื่อวันที่ ๑ มีนาคม ๒๕๖๐

มติที่ประชุม

รับรองรายงานการประชุม

## ระเบียบวาระที่ ๓ เรื่องเพื่อทราบ

สถิติจังหวัดเพชรบุรี สำนักงานสถิติแห่งชาติ ได้จัดทำแผนแม่บทระบบสถิติประเทศไทย ฉบับที่ ๑ ระยะเวลา ๕ ปี ( พ.ศ. ๒๕๕๔-๒๕๕๘ ) และแผนแม่บทระบบสถิติประเทศไทยฉบับนี้เป็น ฉบับที่ ๒ มีระยะเวลา ๖ ปี ( พ.ศ. ๒๕๕๙- ๒๕๖๔ ) ให้สอดคล้องกับระยะเวลาของ แผนพัฒนาเศรษฐกิจและสังคมแห่งชาติฉบับที่ ๑๒ ( พ.ศ.๒๕๖๐-๒๕๖๔ ) และยุทธศาสตร์ชาติ ๒๐ ปี เพื่อพัฒนาระบบสถิติสู่เป้าหมาย

แผนแม่บทระบบสถิติประเทศไทย ฉบับที่ ๒ (พ.ศ. ๒๕๕๙-๒๕๖๔) มีเป้าประสงค์หลัก คือ การพัฒนาข้อมูลสถิติให้มีมาตรฐาน คุณภาพ และการบูรณาการ/การแลกเปลี่ยน เชื่อมโยงข้อมูลระหว่างหน่วยงานสู่การนำไปใช้ประโยชน์ร่วมกัน ในการตอบโจทย์การตัดสินใจ และกำหนดนโยบาย การพัฒนาทุกระดับ (ประเทศ ภารกิจ และพื้นที่ ) ซึ่ง แผนพัฒนาดิจิทัลเพื่อเศรษฐกิจและสังคม มีการพัฒนาโครงสร้างพื้นฐานดิจิทัลให้ครอบคลุม ทั่วประเทศ รวมทั้งการบริการโครงสร้างพื้นฐานภาครัฐ (Government Shared Infrastructure/Data Center) และการพัฒนาแพลตฟอร์มบริการพื้นฐานภาครัฐ (Government Service Platform) ตลอดจนการสร้างสังคมคุณภาพที่ทั่วถึง เท่าเทียมด้วย เทคโนโลยีดิจิทัล จะสนับสนุน ส่งเสริม และเอื้ออำนวยความสะดวกให้การขับเคลื่อนแผนแม่บทระบบสถิติฯ เป็นไปอย่างมีประสิทธิภาพ กล่าวคือ ทุกภาคส่วนทุกพื้นที่ สามารถเข้าถึงข้อมูลสถิติ ได้สะดวก รวดเร็ว ลดความเหลื่อมล้ำในการเข้าถึง รวมทั้งการส่งเสริมการพัฒนาระบบการแลกเปลี่ยน และเชื่อมโยงสถิติ ของหน่วยงานต่าง ๆ ทั้งในระดับประเทศ ภารกิจและพื้นที่ด้วยมาตรฐานเดียวกัน (Platform) นำไปสู่การเปิดเผยข้อมูล (Open Data) เพื่อใช้ประโยชน์ข้อมูลร่วมกันของทุกภาคส่วนทั้งภาครัฐ ภาคเอกชน และภาคประชาชน สู่การสร้างสังคมคุณภาพด้วยการแบ่งปันข้อมูลสารสนเทศ การพัฒนาแนวคิด รูปแบบและการต่อยอดการสร้างนวัตกรรมเพื่อเพิ่มขีดความสามารถ ศักยภาพในการพัฒนาประเทศ และการแข่งขันร่วมกัน โดยกำหนดวิสัยทัศน์ พันธกิจ และยุทธศาสตร์การพัฒนาระบบสถิติของ ประเทศ

### วิสัยทัศน์

ประเทศไทยมีระบบสถิติที่ทุกหน่วยงานร่วมกันขับเคลื่อน เพื่อให้เกิดสถิติทางการที่ใช้ในการพัฒนาประเทศ

### พันธกิจ

๑. บริหารจัดการระบบสถิติของประเทศ
๒. ส่งเสริมการผลิตข้อมูลสถิติที่ได้มาตรฐานสากล
๓. ส่งเสริมการให้บริการข้อมูลสถิติ

มติที่ประชุม

รับทราบ

## ระเบียบวาระที่ ๔ เรื่องเพื่อพิจารณา

### ๔.๑ (ร่าง) แผนพัฒนาสถิติระดับจังหวัด

สถิติจังหวัดเพชรบุรี การพัฒนาระบบสถิติในระดับพื้นที่ เป็นการพัฒนาต่อยอดและ เพิ่มชุดข้อมูล เพื่อสนับสนุนการตัดสินใจจากประเด็นยุทธศาสตร์การพัฒนาจังหวัด ๓ ด้าน คือ ด้านสังคม ด้านเศรษฐกิจ และด้านทรัพยากรธรรมชาติและสิ่งแวดล้อม

ชุดข้อมูลที่มีความเชื่อมโยงกับตัวชี้วัดการพัฒนาจังหวัด และภาคที่สอดคล้องกับร่างยุทธศาสตร์ชาติ ระยะ ๒๐ ปี และแผนพัฒนาเศรษฐกิจและสังคมแห่งชาติฉบับที่ ๑๒ (พ.ศ. ๒๕๖๐-๒๕๖๔)

การจัดทำแผนพัฒนาสถิติระดับพื้นที่ จังหวัดเพชรบุรี โดยการศึกษาประเด็นยุทธศาสตร์ของจังหวัด เพื่อจัดทำผังสถิติทางการของข้อมูลที่สำคัญ จำเป็น และเพียงพอต่อการตัดสินใจในระดับพื้นที่ รวมทั้งมีความสอดคล้องกับตัวชี้วัดการพัฒนาจังหวัดที่สอดคล้องกับแผนพัฒนาเศรษฐกิจ และสังคมแห่งชาติ ฉบับที่ ๑๒ (พ.ศ.๒๕๖๐-๒๕๖๔) และร่างยุทธศาสตร์ชาติ ระยะ ๒๐ ปี ผ่านกลไกของคณะกรรมการสถิติระดับจังหวัด เพื่อให้มีชุดข้อมูลสถิติและสารสนเทศในการสนับสนุนยุทธศาสตร์ของจังหวัด พร้อมนำเสนอแนวทางการพัฒนาการจัดเก็บข้อมูลสำคัญในการพัฒนาพื้นที่ต่อไป

### มติที่ประชุม

เห็นชอบ

### ๔.๒ : ผังรายการข้อมูลสถิติพื้นฐาน

สถิติจังหวัดเพชรบุรี สำนักงานสถิติจังหวัดเพชรบุรีได้จัดทำ ผังรายการข้อมูลพื้นฐานของจังหวัด ซึ่งประกอบไปด้วยข้อมูลด้านเศรษฐกิจ สังคม และทรัพยากรธรรมชาติและสิ่งแวดล้อม โดยชุดข้อมูลในด้านต่างๆมีรายละเอียดตามเอกสารแนบ ซึ่งยังมีรายการข้อมูลที่ยังไม่มีการจัดเก็บในแต่ละด้านดังนี้

#### ด้านเศรษฐกิจ

๑. มูลค่าการจับสัตว์น้ำจืด
๒. เงินกู้ของเกษตรกรลูกค้าธนาคารเพื่อการเกษตรและสหกรณ์ การเกษตร
๓. รายได้จากการจัดเก็บภาษีของกรมสรรพากร ( บาท )
๔. รายได้จากการจัดเก็บเงินภาษีของกรมสรรพสามิต ( บาท )

#### ด้านสังคม

๑. คนอายุมากกว่า ๖๐ ปีเพิ่มขึ้นไป มีอาชีพและมีรายได้
๒. คะแนนเฉลี่ยสติปัญญา (IQ) เด็กนักเรียน
๓. จำนวนนักศึกษาระดับอาชีวศึกษา และอุดมศึกษา ( คน )
๔. อัตราการคลอดในผู้หญิงกลุ่มอายุ ๑๕-๑๙ ปี
๕. อัตราการเกิดมีชีพ
๖. จำนวนเด็กที่ต้องดำรงชีพด้วยการเร่ร่อน ขอดทาน ( ราย )
๗. จำนวนเด็กอยู่คนเดียวตามลำพัง/ไม่มีผู้ดูแล/ถูกทอดทิ้ง ( ราย )
๘. จำนวนคนพิการที่มีบัตรประจำตัวคนพิการจำแนกตามความพิการ ( ราย )
๙. รายได้เฉลี่ยต่อเดือนของครัวเรือน ( บาท )
๑๐. สัดส่วนคนจน เมื่อวัดด้านรายจ่ายเพื่อการอุปโภคบริโภค
๑๑. จำนวนคดีที่เกี่ยวข้องกับยาเสพติด (คดี)

## ด้านทรัพยากรธรรมชาติและสิ่งแวดล้อม

๑. ดัชนีคุณภาพอากาศ (AQI)

๒. มูลค่าความเสียหายจากภัยธรรมชาติ

( รายละเอียดตามเอกสารแนบ)

สถิติจังหวัดเพชรบุรี ขอให้ที่ประชุมช่วยพิจารณาว่า มีรายการข้อมูลใดบ้างที่ทางหน่วยงานของท่านยังไม่มีการจัดเก็บ/หรือมีการจัดเก็บแต่ไม่ตรงตามรายการ ขอให้แจ้งในที่ประชุมเพื่อจะได้ทำการปรับแก้ต่อไป

ตัวแทนจากทรัพยากรฯ ข้อมูลด้านทรัพยากรธรรมชาติและสิ่งแวดล้อมในรายการข้อมูล ดัชนีคุณภาพอากาศ (AQI) จังหวัดเพชรบุรี จะไม่มีการตรวจวัดเพราะเป็นจังหวัดที่ไม่เข้าข่ายต้องติดตามตรวจวัดคุณภาพอากาศ

ตัวแทนจากเกษตรจังหวัด ข้อมูลมูลค่าความเสียหายจากภัยธรรมชาติจะมีอยู่ที่หน่วยงานของสำนักงานเกษตรและสหกรณ์จังหวัด

ประธาน พื้นที่ประสบภัยต้องมีข้อมูลอยู่แล้วเพราะเรามีกลไกในการช่วยเหลือพี่น้องเกษตร กรในเบื้องต้นเราต้องมีข้อมูลจากการสำรวจของเกษตรอำเภอ อย่างไร ก็แล้วแต่ให้ฝ่ายเลขานุการประสานหน่วยงานที่มีข้อมูลให้ครบ

มติที่ประชุม เห็นชอบ

๔.๓ : ผังรายการข้อมูลสถิติที่สนับสนุนประเด็นยุทธศาสตร์จังหวัด

สถิติจังหวัดเพชรบุรี จังหวัดเพชรบุรีมีประเด็นยุทธศาสตร์ ตามแผนพัฒนาจังหวัดเพชรบุรี (พ.ศ.๒๕๖๑- ๒๕๖๔ ) ทั้งหมด ๔ ประเด็นด้วยกันคือ

ยุทธศาสตร์ที่ ๑: การเสริมสร้างความมั่นคง สันติสุข และสังคมคุณภาพที่ยั่งยืนด้วยหลักปรัชญาของเศรษฐกิจพอเพียง

ยุทธศาสตร์ที่ ๒: การบริหารจัดการทรัพยากรธรรมชาติและสิ่งแวดล้อมอย่างสมดุลและยั่งยืน

ยุทธศาสตร์ที่ ๓: การเสริมสร้างความมั่นคงทางอาหาร และให้เติบโตจากฐานการเกษตรแบบครบ

ยุทธศาสตร์ที่ ๔: การพัฒนาเมือง การค้า การบริการและอุตสาหกรรมการท่องเที่ยวที่มีคุณภาพ

สำนักงานสถิติจังหวัดเพชรบุรี ได้จัดทำ ผังรายการข้อมูลสถิติที่สนับสนุนประเด็นยุทธศาสตร์จังหวัดตามเป้าประสงค์เชิงยุทธศาสตร์ และตัวชี้วัดรายละเอียดตามเอกสารแนบ

ขอให้ท่านคณะกรรมการฯ ช่วยพิจารณารายการข้อมูลที่หน่วยงานของท่านเป็นผู้รับผิดชอบ ว่ามีการจัดเก็บข้อมูลหรือไม่ โดยขอให้ที่ประชุมช่วยพิจารณาทุกรายการข้อมูลตามKPI

ผู้แทนพัฒนาชุมชนฯ สำหรับหมู่บ้านเศรษฐกิจพอเพียงทางสำนักงานพัฒนาชุมชนได้ให้การสนับสนุนและพัฒนามาตั้งแต่ปี ๒๕๕๒ แล้ว รายการชุดข้อมูลทั้ง ๔ รายการจึงมีอยู่แล้ว

ผู้แทนจากสาธารณสุขฯ ข้อมูลตามรายการ นี้มีอยู่แล้ว แต่ประเด็นตัวชี้วัดที่ระบุเป็นระดับหมู่บ้านต้องทำข้อมูลแยกย่อยลงไปอีก คงต้องใช้เวลารวบรวมข้อมูล แล้วเสร็จจะส่งให้ทางทรงสถิติต่อไป

ผู้แทนจากพัฒนาสังคมฯ ข้อมูลตามรายการสถิตินี้เป็นข้อมูลที่ต้องจัดส่งให้ทางกระทรวงอยู่แล้วมีอยู่แล้ว จึงสามารถนำส่งให้ทางสำนักงานสถิติได้ครบทั้ง ๕ รายการ

ผู้แทนจากเกษตรฯ ขอให้ตีความศูนย์เรียนรู้ว่าเฉพาะเรื่องเศรษฐกิจพอเพียงเท่านั้น หรือไม่

สถิติจังหวัดเพชรบุรี อาจจะมีการตั้งชื่อแบบอื่นแต่เป็นศูนย์เรียนรู้ด้านการเกษตร เช่น ศพก.

ผู้แทนจากเกษตรและสหกรณ์ฯ ศูนย์สหภค.จะเป็นโครงการของสงนเกษตรและสหกรณ์ฯ ซึ่งมีการจัดตั้งอำเภอ  
ละ ๑ ศูนย์ จังหวัดเพชรบุรีมีทั้งหมด ๘ ศูนย์  
ผู้แทนจากสำนักงานจังหวัดฯ ในเรื่องของการเชื่อมโยงเส้นทางคมนาคมเพื่อการท่องเที่ยว และพัฒนาการ  
ด้านคมนาคมนอกจากแนวทางหลวงชนบทเป็นผู้ดำเนินการ ยังมีในส่วนของอบต./อปท.  
ที่มาของบจากจังหวัดไปปรับปรุงถนน จึงขอให้ติดตามข้อมูลในส่วนนี้จากอบต./อปท. ด้วย  
อุตสาหกรรมจังหวัดฯ ควรจะมีการจัดเก็บข้อมูลของ SME ด้วย เนื่องจากรัฐบาลมีนโยบายส่งเสริม SME  
และในขณะนี้จังหวัดเพชรบุรีก็มีหน่วยงานของ สสว. อยู่ที่ศูนย์ดำรงธรรมแล้ว  
สถิติจังหวัดเพชรบุรี ยินดีที่จะประสานงาน เก็บรวบรวมข้อมูล แต่คงต้อง ประสานงานกับสสว. ว่ามีข้อมูล  
อะไรบ้าง ความถี่และวิธีการจัดเก็บ  
ประธาน ข้อมูลพวกนี้เป็นข้อมูลที่อยู่ในความสนใจของบุคคลทั่วไปอาจจะเป็นพัฒนาชุมชน ฯ  
หรือวิสาหกิจชุมชนของเกษตร ข้อมูลยังไม่เป็นระบบ ผากท่านสถิติเก็บข้อมูลในเรื่องนี้ด้วย  
สถิติจังหวัดเพชรบุรี ก่อนจะไปที่วาระที่ ๕ มีคณะกรรมการท่านใดต้องการจะปรับ บรุง แก้ไข เพิ่มเติม  
(ร่าง)แผนพัฒนาสถิติระดับจังหวัดในส่วนไหนอีกหรือไม่

มติที่ประชุม เห็นชอบ

ระเบียบวาระที่ ๕ : เรื่องอื่นๆ (สรุปสถานการณ์การจัดเก็บข้อมูลตามชุดข้อมูลกลางทั้ง ๕ เรื่อง  
นักวิชาการสถิติปฏิบัติการ

สืบเนื่องจาก การประชุมครั้งที่แล้ว ตาม มติครม.ข้อสั่งการนายกรัฐมนตรี เมื่อวันที่  
๒๗ กันยายน ๒๕๕๙ ได้ใช้สำนักงานสถิติแห่งชาติเป็นหน่วยงานหลักในการจัดระบบข้อมูล  
สารสนเทศเพื่อการบริหาร (Management Information System : MIS) รวมทั้งให้มีการ  
เชื่อมโยงข้อมูลระหว่างส่วนราชการ จำนวน ๔ เรื่อง ได้แก่ ข้าว ท่องเที่ยว ขยะ และผู้สูงอายุ  
ในการนี้ผู้ว่าราชการจังหวัดเพชรบุรีได้ให้เพิ่มเรื่อง น้ำ เข้าไปด้วย รวมทั้งหมดเป็น ๕ เรื่อง  
ซึ่งในครั้งนี้จะมารายงานสถานการณ์ ความก้าวหน้า การจัดเก็บชุดข้อมูลดังกล่าวให้ที่ประชุม  
ได้รับทราบ

สถานการณ์ชุดข้อมูล ข้าว ได้จัดเก็บไปทั้งหมด ๖๘.๖% ยังไม่ได้จัดเก็บอีก ๓๑.๔%  
มีทั้งหมด ๑๒ รายการ ได้แก่ ต้นทุนในการเพาะปลูกข้าวเฉลี่ยต่อไร่ ปริมาณการใช้ปุ๋ยเคมีใน  
การเพาะปลูกข้าวเฉลี่ยต่อไร่ ปริมาณการใช้ปุ๋ยอินทรีย์ในการเพาะปลูกข้าวเฉลี่ยต่อไร่  
จำนวนกลุ่มวิสาหกิจชุมชนผู้ปลูกข้าว จำนวนเกษตรกรผู้ปลูกข้าวที่ ักู้เงินจากสถาบันการเงิน /  
กองทุน จำนวนข้าวอินทรีย์ปลอดสารพิษ จำนวนในการพัฒนาด้านบรรจุภัณฑ์ ครรภ์เรือนที่มี  
ยุ่งฉางเก็บรักษาข้าวเปลือก โกดังหรือสถานที่เก็บรักษาข้าวเปลือกที่ได้มาตรฐาน มูลค่า  
ปริมาณข้าวที่มีการขายผ่านตลาดกลางของจังหวัด บรรจุภัณฑ์ตราสัญลักษณ์ที่ จังหวัดให้การ  
รับรอง และจำนวนครั้งในการการประชาสัมพันธ์ผ่านสื่อ IT ขายตรงสู่ผู้บริโภค ทั้งหมดนี้  
ไม่ทราบว่าหน่วยงานไหนมีข้อมูล

ผู้แทนเกษตรจังหวัดฯ ต้นทุนในการเพาะปลูกข้าวเฉลี่ยต่อไร่ ปริมาณการใช้ปุ๋ยเคมีในการเพาะปลูกข้าว  
เฉลี่ยต่อไร่ ปริมาณการใช้ปุ๋ยอินทรีย์ในการเพาะปลูกข้าวเฉลี่ยต่อไร่ ไม่มีการจัดเก็บโดยตรง

ประธาน

ในส่วนของต้นทุนในการเพาะปลูกข้าวเฉลี่ยต่อไร่ สามารถใช้เป็นค่าใช้จ่ายในเรื่องของค่าพันธุ์ข้าว ค่าปุ๋ย ค่ารถเกี่ยว ค่ารถไถ ค่าเช่านา ฯลฯ ซึ่งแล้วกับค่าใช้จ่ายมาคำนวณแทน และสำหรับปริมาณการใช้ปุ๋ยเคมี ในการเพาะปลูกข้าวเฉลี่ยต่อไร่ ปริมาณการใช้ปุ๋ยอินทรีย์ในการเพาะปลูกข้าวเฉลี่ยต่อไร่ ซึ่งมีด้วยกัน ๒ ลักษณะ คือ ในเชิงวิชาการ เกิดจากการคำนวณ และในเชิงข้อเท็จจริง ชาวนาใช้ปุ๋ยเท่าไรในการทำนาต่อปี เป็นต้น ทั้งนี้ในทางสำนักงานสถิติจังหวัดประสานงานกับสำนักงาน เกษตรจังหวัดเพชรบุรี ถ้าข้อมูลรายการไหนที่ไม่มีการจัดเก็บโดยตรงก็ให้ใช้วิธีคำนวณ เพื่อให้ได้ข้อมูลที่ต้องการแทน

นักวิชาการสถิติปฏิบัติการ

สำหรับเรื่อง ท่องเที่ยว ได้จัดเก็บไปทั้งหมด ๗๕.๙% ยังไม่ได้จัดเก็บอีก ๒๔.๑% มีทั้งหมด ๖ รายการ ได้แก่ จำนวนมัคคุเทศก์ท้องถิ่นที่ได้รับการอบรม/พัฒนาให้มีความรอบรู้จำนวนแหล่งท่องเที่ยวที่มีการเชื่อมต่ออินเทอร์เน็ตของประชากร จำนวนแหล่งท่องเที่ยวที่มีสิ่งอำนวยความสะดวกให้แก่คนพิการ รายได้จากธุรกิจบริการที่เกี่ยวข้องเนื่องกับการท่องเที่ยว จำแนกตามประเภทธุรกิจ จำนวนครั้งในการประชาสัมพันธ์ผ่านสื่อ IT และจำนวนครั้งในการจัดโปรโมทแหล่งท่องเที่ยว Oneday Trip หน่วยงานไหนมีการจัดเก็บรายการเหล่านี้บ้างไหมคะ

ผู้แทนท่องเที่ยวและกีฬาฯ

สำหรับรายการทั้งหมดข้างต้น ทางสำนักงานท่องเที่ยวและกีฬาจังหวัดไม่ได้มีการจัดเก็บข้อมูลดังกล่าวไว้

ผู้แทนพัฒนาสังคมและความมั่นคงของมนุษย์ฯ

สำหรับ จำนวนแหล่งท่องเที่ยวที่มีสิ่งอำนวยความสะดวกให้แก่คนพิการ ทางสำนักงานฯ ได้มีการทำทางขึ้นลงเขาวังให้แก่ผู้พิการ และในงบประมาณนี้ ได้มีการสร้างทางขึ้นลงเพิ่มเติมที่ถ้ำเขาย้อย ซึ่งอยู่ในระหว่างการดำเนินงาน รกก่อสร้าง ซึ่งจะแล้วเสร็จในเดือนมีนาคม และจะมีการสร้างเพิ่มเติมอีก ๖ วัด

ประธาน

ข้อมูลในเรื่องการท่องเที่ยวสำหรับส่วนที่ยังจัดเก็บไม่ได้ให้ไปประสานกับสำนักงานท่องเที่ยวและกีฬาจังหวัด และการท่องเที่ยวแห่งประเทศไทย (เพชรบุรี) แต่แหล่งท่องเที่ยวที่มีสิ่งอำนวยความสะดวกให้แก่คนพิการ ให้ประสานกับทางสำนักงาน พัฒนาสังคมและความมั่นคงของมนุษย์จังหวัด

นักวิชาการสถิติปฏิบัติการ

ในเรื่องของขยะ ตอนแรกยังขาดข้อมูลในส่วน ของปริมาณขยะสะสม แต่เนื่องจากมีข้อมูลที่สามารถนำมาคำนวณ ก็คือ เอาข้อมูลในส่วน ของปริมาณขยะที่เกิดขึ้นมาลบกับปริมาณขยะที่ขนไปกำจัด ซึ่งจะทำให้ได้ข้อมูลที่ต้องการ ทำให้การจัดเก็บข้อมูลด้านขยะครบ ๑๐๐% และข้อมูลผู้สูงอายุได้จัดเก็บครบ ๑๐๐% เช่นเดียวกัน และสุดท้ายการจัดเก็บชุดข้อมูลด้านน้ำ จัดเก็บได้ ๘๙.๕% และยังไม่ได้จัดเก็บอีก ๑๐.๕% ทั้งหมด ๒ รายการ ได้แก่ จำนวนพื้นที่ของชุมชนที่ใช้น้ำจากแหล่งอื่น เช่น น้ำบาดาล และจำนวนโครงการการจัดการทรัพยากรน้ำระดับลุ่มน้ำแบบบูรณาการกับพื้นที่ใกล้เคียง ไม่ทราบว่ามีหน่วยงานไหนพอจะมีการจัดเก็บไว้บ้างไหมคะ

ประธาน	ให้ไปประสานงานกับโครงการชลประทานเพชรบุรีในการของข้อมูลทั้ง ๒ รายการนี้
มติที่ประชุม	เห็นชอบ
เลิกประชุม	๑๑.๓๐ น.

ลงชื่อ.....ผู้บันทึกการประชุม  
(นางสาวศิวพร แสงกระจ่าง)  
เจ้าหน้าที่บริหารงานทั่วไป(ด้านสถิติ)

ลงชื่อ.....ผู้ตรวจรายงานการประชุม  
(นางอรอนงค์ พัฒนสุขชัย)  
สถิติจังหวัดเพชรบุรี