



แผนพัฒนาสถิติระดับจังหวัด (พ.ศ. 2566 – 2570)



คณะกรรมการสถิติระดับจังหวัดลำพูน

คำนำ

การพัฒนาประเทศ ทั้งในระดับประเทศ ระดับภารกิจ และระดับพื้นที่ต่างให้ความสำคัญกับการใช้ “สถิติที่มีคุณภาพ” ที่เสมือนเป็นวัตถุดิบหรือต้นน้ำที่เป็นข้อเท็จจริงและองค์ความรู้ของห่วงโซ่คุณค่า (Supply Chain) เพื่อใช้ในการกำหนดนโยบาย เป้าหมายการพัฒนา แผนการดำเนินงาน แผนงบประมาณ และแผนจัดสรรทรัพยากร และติดตามประเมินผลความก้าวหน้าในการดำเนินการพัฒนาในมิติต่าง ๆ ในทุกระดับ เพื่อให้รัฐสามารถกำหนดทิศทาง นโยบาย และตัดสินใจเพื่อพัฒนาคุณภาพชีวิตของประชาชนในประเทศ ตรงตามความต้องการโดยใช้ข้อมูลสถิติที่เป็นหลักฐานหรือข้อมูลทางวิทยาศาสตร์มาเป็นตัวนำในการตัดสินใจ ดำเนินนโยบายด้านต่าง ๆ แต่ในการดำเนินงานเพื่อการบูรณาการแผนการทำงานร่วมกันของหน่วยงานระดับ พื้นที่พบว่า ข้อมูลเพื่อการตัดสินใจในระดับพื้นที่แตกต่างจากราชการส่วนกลาง โดยข้อมูลสถิติระดับพื้นที่ควรเป็นข้อมูลสถิติที่สะท้อนการดำเนินการของพื้นที่ตามนโยบายของรัฐบาล (Agenda Base) และการแก้ไขปัญหาเชิงพื้นที่ (Area Base) ซึ่งมีความจำเป็นต้องเป็นข้อมูลเชิงลึกและเป็นระบบ โดยต้องกำหนดประเด็นปัญหา (Paint Point) ที่เป็นนโยบายระดับจังหวัด ที่มีความซับซ้อน และมีความต้องการข้อมูลเพื่อการตัดสินใจเฉพาะ

การพัฒนาข้อมูลสถิติให้มีคุณภาพให้ตอบโจทย์กับการดำเนินงานนโยบายของรัฐ สำนักงานสถิติจังหวัด ในฐานะเป็นหน่วยราชการบริหารส่วนภูมิภาค ที่มีหน้าที่บริหารจัดการข้อมูลสถิติและสารสนเทศสถิติที่สำคัญ และจำเป็นเพื่อสนับสนุนการพัฒนาในระดับพื้นที่ รวมทั้งยังเป็นเลขานุการคณะกรรมการสถิติระดับ จังหวัด ซึ่งเป็นกลไกในการขับเคลื่อนให้จังหวัดมีข้อมูลสถิติที่มีคุณภาพตรงตามความต้องการของพื้นที่อย่างแท้จริง และสามารถบูรณาการข้อมูลสถิติดังกล่าวเพื่อตอบโจทย์การพัฒนาในทุกระดับ รวมทั้งเป็นการดำเนินการตาม พระราชบัญญัติสถิติ พ.ศ. 2550 มาตรา 6 (1) กำหนดให้สำนักงานสถิติแห่งชาติมีหน้าที่ในการจัดทำแผนแม่บท เกี่ยวกับการดำเนินงานทางสถิติของรัฐ เสนอคณะรัฐมนตรีให้ความเห็นชอบ เพื่อให้การดำเนินงานด้านสถิติ ของประเทศมีความเป็นเอกภาพ ข้อมูลสถิติมีมาตรฐาน ลดความซ้ำซ้อนของการจัดทำสถิติ นำไปสู่การแลกเปลี่ยน ข้อมูลระหว่างหน่วยงานภาครัฐและใช้ข้อมูลสถิติและสารสนเทศร่วมกัน และมาตรา 6 (7) กำหนดให้สำนักงาน สถิติแห่งชาติบูรณาการข้อมูล จากหน่วยงานภาครัฐอื่น ๆ เพื่อจัดทำฐานข้อมูลสถิติและสารสนเทศของประเทศ

ดังนั้น การจัดทำแผนพัฒนาสถิติระดับจังหวัดลำพูน พ.ศ. 2566 – 2570 ฉบับนี้ มีวัตถุประสงค์หลัก เพื่อให้ได้รายการข้อมูลสถิติที่ใช้ในการจัดทำตัวชี้วัดในการตอบโจทย์ประเด็นปัญหา (Pain Point) ในการพัฒนา จังหวัด รวมทั้งมีแนวทางในการพัฒนาการจัดเก็บ รวบรวม ข้อมูลสถิติที่สำคัญ จำเป็น สอดคล้องกับยุทธศาสตร์ชาติ 20 ปี (พ.ศ. 2561 – 2580) แผนแม่บทภายใต้ยุทธศาสตร์ชาติ 23 ด้าน แผนการปฏิรูปประเทศ 13 ด้าน เป้าหมาย การพัฒนาที่ยั่งยืน (Sustainable Development Goal: SDGs) (ร่าง) แผนพัฒนาเศรษฐกิจและสังคมแห่งชาติ ฉบับที่ 13 (พ.ศ. 2566 – 2570) แผนพัฒนาต่าง ๆ และแผนพัฒนาจังหวัด พ.ศ. 2566 – 2570 โดยแผนพัฒนาสถิติ ระดับจังหวัดลำพูนฉบับนี้ จะใช้ในการติดตามผลการพัฒนาสถิติและมีการทบทวนรายการสถิติที่อยู่ในแผน อย่างต่อเนื่อง เพื่อให้มั่นใจได้ว่าจังหวัดลำพูนจะมีข้อมูลสถิติที่ทันสมัยตามประเด็นการพัฒนาจังหวัด

สารบัญ

บทที่ 1 บทนำ

1.1 หลักการและเหตุผล.....	1
1.2 วัตถุประสงค์การจัดแผนพัฒนาสถิติระดับจังหวัด.....	3
1.3 แนวทางการจัดทำแผนพัฒนาสถิติระดับจังหวัด.....	4
1.4 คำอธิบายศัพท์.....	5

บทที่ 2 นโยบายและยุทธศาสตร์ที่เกี่ยวข้องกับการพัฒนาในระดับจังหวัด

2.1 การศึกษานโยบายและยุทธศาสตร์ที่เกี่ยวข้องกับการพัฒนาในระดับจังหวัด.....	8
2.2 การวิเคราะห์ประเด็นการพัฒนาจังหวัดภายใต้แผนพัฒนาจังหวัดที่เป็นปัจจุบันที่สอดคล้องกับ นโยบายและยุทธศาสตร์ต่าง ๆ ที่เกี่ยวข้องกับการพัฒนาในระดับจังหวัด.....	18
2.3 การวิเคราะห์สถานการณ์ แนวโน้ม การพัฒนาในระดับจังหวัด ตามเป้าหมายการพัฒนาที่ยั่งยืน (Sustainable Development Goals-SDGs) ของจังหวัดลำพูน.....	27

บทที่ 3 รายการข้อมูลสถิติทางการที่เกี่ยวข้องกับการพัฒนาในระดับจังหวัด

3.1 ประเด็นการพัฒนาที่ 1 : เมืองแห่งวัฒนธรรมอัตลักษณ์วิถีและท่องเที่ยวเชิงสร้างสรรค์.....	35
3.2 ประเด็นการพัฒนาที่ 2 : เมืองแห่งอุตสาหกรรม หัตถอุตสาหกรรมและเศรษฐกิจสร้างสรรค์.....	46
3.3 ประเด็นการพัฒนาที่ 3 : เมืองแห่งเกษตรสุขภาพและเกษตรนวัตกรรมสร้างสรรค์.....	56
3.4 ประเด็นการพัฒนาที่ 4 : เมืองแห่งความมั่นคง มั่งคั่ง ยั่งยืน.....	67

บทที่ 4 สถานการณ์สถิติทางการ.....

4.1 ประเด็นการพัฒนาที่ 1 : เมืองแห่งวัฒนธรรมอัตลักษณ์วิถีและท่องเที่ยวเชิงสร้างสรรค์.....	101
4.2 ประเด็นการพัฒนาที่ 2 : เมืองแห่งอุตสาหกรรม หัตถอุตสาหกรรมและเศรษฐกิจสร้างสรรค์.....	102
4.3 ประเด็นการพัฒนาที่ 3 : เมืองแห่งเกษตรสุขภาพและเกษตรนวัตกรรมสร้างสรรค์.....	103
4.4 ประเด็นการพัฒนาที่ 4 : เมืองแห่งความมั่นคง มั่งคั่ง ยั่งยืน.....	104

บทที่ 5 ข้อเสนอแนะการพัฒนาการรวบรวมข้อมูลและแผนปฏิบัติการพัฒนาสถิติทางการ.....

ภาคผนวก

ภาคผนวก ก การวิเคราะห์ประเด็นการพัฒนาจังหวัด ภายใต้แผนพัฒนาจังหวัดที่เป็นปัจจุบัน ที่สอดคล้องกับนโยบายและยุทธศาสตร์ต่าง ๆ ที่เกี่ยวข้องกับการพัฒนาในระดับจังหวัด.....	111
ภาคผนวก ข ตัวชี้วัดการพัฒนาจังหวัด.....	115
ภาคผนวก ค คำอธิบายข้อมูล (Metadata).....	125

สารบัญภาพ

ภาพ 1	เป้าหมายที่ใช้ข้อมูลคาดหวัง	1
ภาพ 2	การพัฒนาสถิติทางการผ่านการทำบัญชีข้อมูลภาครัฐ (Data Catalog)	3
ภาพ 3	กรอบแนวคิดการวิเคราะห์นโยบายและยุทธศาสตร์ที่เกี่ยวข้องกับการพัฒนาในระดับจังหวัด	7
ภาพ 4	ยุทธศาสตร์ชาติ 6 ด้านและการแปลงยุทธศาสตร์สู่การปฏิบัติ, สำนักงานสภาพัฒนาการเศรษฐกิจและสังคมแห่งชาติ	8
ภาพ 5	17 เป้าหมายการพัฒนาที่ยั่งยืน, สำนักงานสภาพัฒนาการเศรษฐกิจและสังคมแห่งชาติ	12
ภาพ 6	กรอบแนวคิดของแผนพัฒนากลุ่มจังหวัดภาคเหนือตอนบน 1 (พ.ศ. 2566 - 2570)	15
ภาพ 7	กรอบแนวคิดของแผนพัฒนาสถิติระดับจังหวัดลำพูน (พ.ศ. 2566 – 2570)	17
ภาพ 8	ดัชนีการพัฒนากภาพรวมของจังหวัดลำพูนเทียบกับค่ากลางประเทศ	30
ภาพ 9	ดัชนีด้านการพัฒนาคน (People) ของจังหวัดลำพูนเทียบกับค่ากลางประเทศ	31
ภาพ 10	ดัชนีการพัฒนาด้านเศรษฐกิจและความมั่งคั่ง (Prosperity) ของจังหวัดลำพูนเทียบกับค่ากลางประเทศ	31
ภาพ 11	ดัชนีการพัฒนาด้านสิ่งแวดล้อม (Planet) ของจังหวัดลำพูนเทียบกับค่ากลางประเทศ	32
ภาพ 12	ดัชนีการพัฒนาด้านสันติภาพและยุติธรรม (Peace) ของจังหวัดลำพูนเทียบกับค่ากลางประเทศ	33
ภาพ 13	ดัชนีการพัฒนาด้านความเป็นหุ้นส่วนพัฒนา (Partnership) ของจังหวัดลำพูนเทียบกับค่ากลางประเทศ	34
ภาพ 14	ห่วงโซ่คุณค่า (Value Chain) “การท่องเที่ยว”	38
ภาพ 15	ห่วงโซ่คุณค่า (Value Chain) “การท่องเที่ยว” (เป้าหมาย)	39
ภาพ 16	ห่วงโซ่คุณค่า (Value Chain) “การท่องเที่ยวเชิงสร้างสรรค์จังหวัดลำพูน”	40
ภาพ 17	ห่วงโซ่คุณค่า (Value Chain) “พื้นที่และเมืองน่าอยู่อัจฉริยะ”	50
ภาพ 18	ห่วงโซ่คุณค่า (Value Chain) “ผู้ประกอบการและวิสาหกิจขนาดกลาง และขนาดย่อม”	51
ภาพ 19	ห่วงโซ่คุณค่า (Value Chain) “เศรษฐกิจฐานราก”	52
ภาพ 20	ห่วงโซ่คุณค่า (Value Chain) “อุตสาหกรรม เศรษฐกิจสร้างสรรค์จังหวัดลำพูน”	53
ภาพ 21	ห่วงโซ่คุณค่า (Value Chain) “การเกษตร”	59
ภาพ 22	ห่วงโซ่คุณค่า (Value Chain) “เกษตรสุขภาพและเกษตรนวัตกรรมสร้างสรรค์จังหวัดลำพูน”	60

สารบัญภาพ (ต่อ)

ภาพ 23	ห่วงโซ่คุณค่า (Value Chain) “ความมั่นคง”	83
ภาพ 24	ห่วงโซ่คุณค่า (Value Chain) “โครงสร้างพื้นฐาน”	84
ภาพ 25	ห่วงโซ่คุณค่า (Value Chain) “ศักยภาพคนตลอดช่วงชีวิต”	85
ภาพ 26	ห่วงโซ่คุณค่า (Value Chain) “พลังทางสังคม”	86
ภาพ 27	ห่วงโซ่คุณค่า (Value Chain) “การเติบโตอย่างยั่งยืน”	87
ภาพ 28	ห่วงโซ่คุณค่า (Value Chain) “สังคมและสิ่งแวดล้อมจังหวัดลำพูน”	88
ภาพ 29	สรุปสถานะบัญชีสถิติทางการ ประเด็นการพัฒนาที่ 1 เมืองแห่งวัฒนธรรมอัตลักษณ์วิถีและท่องเที่ยวเชิงสร้างสรรค์	101
ภาพ 30	สรุปสถานะบัญชีสถิติทางการ ประเด็นการพัฒนาที่ 2 เมืองแห่งอุตสาหกรรม หัตถอุตสาหกรรมและเศรษฐกิจสร้างสรรค์	102
ภาพ 31	สรุปสถานะบัญชีสถิติทางการ ประเด็นการพัฒนาที่ 3 เมืองแห่งเกษตรสุขภาพและเกษตรนวัตกรรมสร้างสรรค์	103
ภาพ 32	สรุปสถานะบัญชีสถิติทางการ ประเด็นการพัฒนาที่ 4 เมืองแห่งความมั่นคง มั่งคั่ง ยั่งยืน	104
ภาพ ก1	การวิเคราะห์ประเด็นการพัฒนาจังหวัดภายใต้แผนพัฒนาจังหวัดที่เป็นปัจจุบันที่สอดคล้องกับนโยบายและยุทธศาสตร์ต่าง ๆ ที่เกี่ยวข้องกับการพัฒนาในระดับจังหวัด	113
ภาพ ก2	ดัชนีรวมการพัฒนาจังหวัด	117
ภาพ ก3	ดัชนีผสม มิติการพัฒนาคน (People)	118
ภาพ ก4	ดัชนีผสม มิติเศรษฐกิจและความมั่งคั่ง (Prosperity)	119
ภาพ ก5	ดัชนีผสม มิติสิ่งแวดล้อม (Planet)	120
ภาพ ก6	ดัชนีผสม มิติสันติภาพและยุติธรรม (Peace)	121
ภาพ ก7	ดัชนีผสม มิติความเป็นหุ้นส่วนการพัฒนา (Partnership)	122
ภาพ ก8	ดัชนีการพัฒนาระดับจังหวัดลำพูน	123

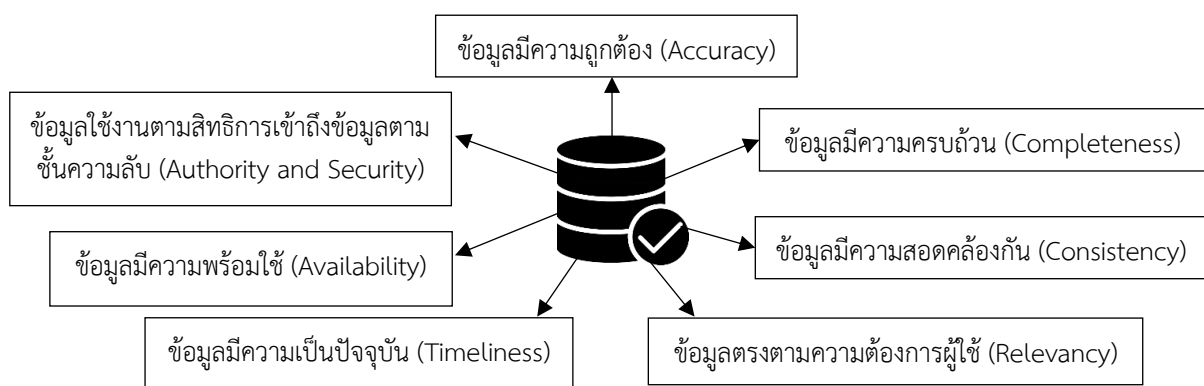
สารบัญตาราง

ตาราง 1	ความสอดคล้องระหว่างประเด็นหมุดหมายตาม (ร่าง) แผนพัฒนาเศรษฐกิจและสังคมแห่งชาติ ฉบับที่ 13 และประเด็นการพัฒนาจังหวัดของแผนพัฒนาจังหวัดฯ	18
ตาราง 2	ตัวชี้วัดตาม (ร่าง) แผนพัฒนาเศรษฐกิจและสังคมแห่งชาติ ฉบับที่ 13 และความสอดคล้องระหว่างตัวชี้วัดตามแผนพัฒนาจังหวัดฯ	19
ตาราง 3	การวิเคราะห์ประเด็นการพัฒนาจังหวัดภายใต้แผนพัฒนาจังหวัดที่เป็นปัจจุบันที่สอดคล้องกับยุทธศาสตร์ชาติ(พ.ศ. 2561 – 2580)	21
ตาราง 4	การวิเคราะห์ประเด็นการพัฒนาจังหวัดภายใต้แผนพัฒนาจังหวัดที่เป็นปัจจุบันที่สอดคล้องกับแผนแม่บทภายใต้ยุทธศาสตร์ชาติ	21
ตาราง 5	การวิเคราะห์ประเด็นการพัฒนาจังหวัดภายใต้แผนพัฒนาจังหวัดที่เป็นปัจจุบันที่สอดคล้องกับแผนการปฏิรูปประเทศ 13 ด้าน	22
ตาราง 6	การวิเคราะห์ประเด็นการพัฒนาจังหวัดภายใต้แผนพัฒนาจังหวัดที่เป็นปัจจุบันที่สอดคล้องกับ (ร่าง) แผนพัฒนาเศรษฐกิจและสังคมแห่งชาติ ฉบับที่ 13	23
ตาราง 7	การวิเคราะห์ประเด็นการพัฒนาจังหวัดภายใต้แผนพัฒนาจังหวัดที่เป็นปัจจุบันที่สอดคล้องกับ (ร่าง) กรอบแผนพัฒนาภาคเหนือ (พ.ศ. 2566 – 2570)	23
ตาราง 8	การวิเคราะห์ประเด็นการพัฒนาจังหวัดภายใต้แผนพัฒนาจังหวัดที่เป็นปัจจุบันที่สอดคล้องกับ แผนพัฒนากลุ่มจังหวัดภาคเหนือตอนบน 1 (พ.ศ. 2566 – 2570)	23
ตาราง 9	การวิเคราะห์ประเด็นการพัฒนาจังหวัดภายใต้แผนพัฒนาจังหวัดที่เป็นปัจจุบันที่สอดคล้องกับเป้าหมายการพัฒนาที่ยั่งยืน (SDGs)	24
ตาราง 10	การวิเคราะห์ประเด็นการพัฒนาจังหวัด ภายใต้แผนพัฒนาจังหวัดที่เป็นปัจจุบันที่สอดคล้องกับนโยบายและยุทธศาสตร์ต่าง ๆ ที่เกี่ยวข้องกับแผนพัฒนาจังหวัดลำพูน (พ.ศ. 2566 – 2570)	26
ตาราง 11	ผังสถิติทางการ “การท่องเที่ยวเชิงสร้างสรรค์จังหวัดลำพูน”	41
ตาราง 12	ผังสถิติทางการ “อุตสาหกรรม เศรษฐกิจสร้างสรรค์จังหวัดลำพูน”	54
ตาราง 13	ผังสถิติทางการ “เกษตรสุขภาพและเกษตรนวัตกรรมการสร้างสรรค์จังหวัดลำพูน”	61
ตาราง 14	ผังสถิติทางการ “สังคมและสิ่งแวดล้อมจังหวัดลำพูน”	89
ตาราง 15	ค่าตัวชี้วัดการพัฒนาระดับจังหวัดลำพูน	124
ตาราง 16	Template 2 แบบฟอร์มคำอธิบายข้อมูล (Metadata) ที่สอดคล้องตามมาตรฐานที่ สพร. กำหนด : ประเภทข้อมูลระเบียบ	127
ตาราง 17	Template 2 แบบฟอร์มคำอธิบายข้อมูล (Metadata) ที่สอดคล้องตามมาตรฐานที่ สพร. กำหนด : ประเภทข้อมูลสถิติ	129

บทนำ

1.1 หลักการและเหตุผล

การพัฒนาและเพิ่มขีดความสามารถในการแข่งขันของประเทศ “สถิติ” ซึ่งเป็นข้อมูลที่ได้มาจากการเก็บรวบรวมข้อมูลด้วยกระบวนการและวิธีการต่าง ๆ ถือเป็นองค์ความรู้ที่สำคัญและจำเป็นต่อการบริหารงานและการพัฒนาประเทศ เพื่อใช้ประกอบกับการกำหนดนโยบาย ยุทธศาสตร์ การวางแผน และติดตามความก้าวหน้านโยบายต่าง ๆ ให้สอดคล้องกับบริบทของสถานการณ์ในประเทศที่เปลี่ยนแปลงอย่างรวดเร็วและซับซ้อนมากขึ้น โดยเฉพาะสถานการณ์ทางด้านเศรษฐกิจ ด้านสังคม ด้านทรัพยากรธรรมชาติและสิ่งแวดล้อม รัฐบาลจึงต้องมีข้อมูลสถิติที่มีคุณภาพเพื่อใช้ในการขับเคลื่อนการพัฒนาประเทศ และสามารถนำเสนอสถานการณ์ของประเทศได้ หรือที่เรียกว่า “สถิติทางการ” (Official Statistics) ซึ่งสถิติดังกล่าว ต้องเป็นสถิติที่มีระบบการผลิตถูกต้องตามหลักการที่วางไว้อย่างเป็นระบบ และมีมาตรฐานคุณภาพที่กำหนดตามหลักสากล รูปแบบการบริหารจัดการสถิติของประเทศไทยเป็นแบบระบบสถิติกระจายงาน โดยหน่วยงานภาครัฐสามารถมีหน่วยสถิติ มีระบบจัดเก็บข้อมูลเป็นของตนเอง ซึ่งได้มาจากการบริหารงาน งานทะเบียน อีกทั้งยังสามารถผลิตสถิติตามความต้องการของหน่วยงานได้ จึงเป็นข้อดีของการนำไปใช้ในการดำเนินงานต่าง ๆ ได้อย่างสะดวกและรวดเร็ว อย่างไรก็ตามในยุคของการวิเคราะห์และใช้ประโยชน์จากข้อมูลขนาดใหญ่ เพื่อประกอบการตัดสินใจและดำเนินงาน ทุกหน่วยงานต่างจำเป็นต้องใช้ข้อมูลที่สำคัญ ซึ่งเป็นองค์ประกอบหลักนำมาพิจารณาร่วมกัน ทั้งด้านเศรษฐกิจ ด้านสังคม ด้านทรัพยากรธรรมชาติและสิ่งแวดล้อม แต่ด้วยวิธีการจัดเก็บและระบบของแต่ละหน่วยงานที่แตกต่างกัน จึงทำให้เกิดปัญหาของการบูรณาการข้อมูลที่สำคัญนั้นทำได้ยาก และมีข้อจำกัดในการเข้าถึงข้อมูล ซึ่งปัญหาหลัก ๆ จากที่ผู้ใช้ข้อมูลพบเจอ เช่น ต้องการข้อมูลแต่ไม่ทราบแหล่งข้อมูล (Data Silo) ข้อมูลที่ได้มาไม่ทราบใครเป็นเจ้าของข้อมูล ข้อมูลซ้ำซ้อน ข้อมูลไม่พร้อมใช้งาน ข้อมูลไม่เป็นปัจจุบัน รวมถึงปัญหาด้านสิทธิในการเข้าถึงข้อมูล ภาครัฐจึงพยายามแก้ไขปัญหาดังกล่าวด้วยการผลักดันให้การพัฒนาข้อมูลสถิติตอบสนองต่อเป้าหมายที่ผู้ใช้ข้อมูลคาดหวัง ได้แก่



ภาพ 1 เป้าหมายที่ผู้ใช้ข้อมูลคาดหวัง

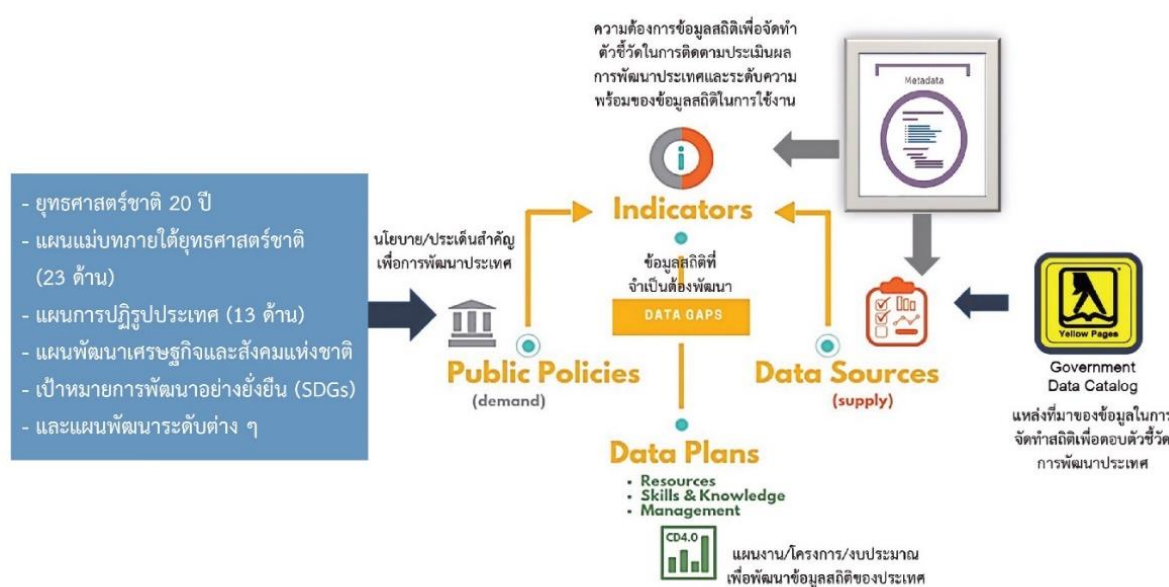
การบริหารจัดการระบบสถิติของประเทศไทยให้มีคุณภาพจึงเป็นส่วนสนับสนุนในการกำหนดทิศทางสำหรับพัฒนาประเทศให้มีประสิทธิภาพมากขึ้น โดยสำนักงานสถิติแห่งชาติมีภารกิจในการบริหารจัดการระบบสถิติของประเทศไทยให้เป็นเอกภาพ ซึ่งได้จัดทำแผนแม่บทระบบสถิติประเทศไทย (พ.ศ. 2554 – 2558) และแผนแม่บทระบบสถิติประเทศไทย ฉบับที่ 2 (พ.ศ. 2559 – 2564) เพื่อกำหนดกรอบความรับผิดชอบของหน่วยสถิติในการจัดทำสถิติ และมาตรฐานในการนำไปใช้เป็นแนวทางของการผลิตสถิติให้มีความถูกต้อง โดยเน้นให้ความสำคัญกับการเชื่อมโยงแลกเปลี่ยน เพื่อใช้ประโยชน์จากข้อมูลสถิติร่วมกัน ซึ่งสอดคล้องกับรัฐธรรมนูญแห่งราชอาณาจักรไทย พ.ศ. 2560 มาตรา 258 ข(2) “ให้มีการบูรณาการฐานข้อมูลของหน่วยงานของรัฐทุกหน่วยงานเข้าด้วยกัน เพื่อให้เป็นระบบข้อมูลเพื่อการบริหารราชการแผ่นดินและการบริการประชาชน” ทั้งในระดับภารกิจ (กระทรวง กรม) และระดับพื้นที่ (จังหวัด)

สำนักงานสถิติจังหวัดเป็นหน่วยงานส่วนภูมิภาคมีอำนาจหน้าที่บริหารจัดการข้อมูลสถิติและสารสนเทศ เพื่อสนับสนุนการพัฒนาข้อมูลในระดับพื้นที่ ซึ่งได้ดำเนินงานร่วมกับหน่วยงานที่เกี่ยวข้องในระดับพื้นที่ผ่านกลไกคณะกรรมการสถิติระดับจังหวัด โดยครั้งแรกได้จัดทำแผนพัฒนาสถิติระดับจังหวัด ในปี พ.ศ. 2557 และต่อมาในปี (พ.ศ. 2561- 2564) เป็นเสมือนเครื่องมือที่ใช้ในการบูรณาการข้อมูลสถิติระดับพื้นที่ที่ตอบโจทย์ยุทธศาสตร์ของจังหวัด ได้แก่ ชุดข้อมูลผลิตภัณฑ์ที่มีศักยภาพ (Product Champion) ประเด็นปัญหาสำคัญ (Critical Issue) และสร้างรายการชุดข้อมูลเพื่อใช้สนับสนุนการตัดสินใจ ที่ได้มาจากแผนงาน/โครงการตามแผนพัฒนาจังหวัด และแผนปฏิบัติราชการประจำปี ได้มาซึ่งรายการข้อมูลสถิติทางการ (Official Statistics) อันประกอบไปด้วย ปัจจัยสู่ความสำเร็จ (Critical Success Factor) ตัวชี้วัด (Key Performance Indicator) ข้อมูลพื้นฐานที่สำคัญ (Baseline Data) และคำอธิบายข้อมูลสถิติทางการ (Official Statistics Metadata) โดยการจัดทำแผนพัฒนาสถิติระดับจังหวัด (พ.ศ. 2566 – 2570) ต้องสร้างสถิติทางการที่มีคุณภาพให้สอดคล้องกับนโยบายสำคัญของประเทศลงสู่ระดับพื้นที่จังหวัด เป็นการบูรณาการภารกิจในพื้นที่ (Area) และภารกิจประจำตามหน้าที่ของหน่วยงาน (Function) และการบริหารราชการแบบบูรณาการตามนโยบายภาครัฐ (Agenda Based) เกิดประสิทธิผลต่อการขับเคลื่อนนโยบายภาครัฐในระดับพื้นที่บนฐานข้อมูลที่มีอยู่จริง และเกิดการสร้างธรรมาภิบาลในการเข้าถึงข้อมูลเชิงยุทธศาสตร์ของประชาชนภายใต้แผนการพัฒนาและนโยบายต่าง ๆ ดังต่อไปนี้

- ยุทธศาสตร์ชาติ 20 ปี (พ.ศ. 2561 – 2580)
- แผนแม่บทภายใต้ยุทธศาสตร์ชาติ (23 ด้าน)
- แผนการปฏิรูปประเทศ (13 ด้าน)
- (ร่าง) แผนพัฒนาเศรษฐกิจและสังคมแห่งชาติ ฉบับที่ 13 (พ.ศ. 2566 – 2570)
- เป้าหมายการพัฒนาที่ยั่งยืน (Sustainable Development Goals: SDGs) ที่เชื่อมโยงกับกรอบการจัดทำแผนพัฒนาเศรษฐกิจและสังคมแห่งชาติ ฉบับที่ 13 (พ.ศ. 2566 – 2570)
- แผนยุทธศาสตร์และแผนพัฒนาระดับต่าง ๆ ในประเด็นที่เกี่ยวข้องกับยุทธศาสตร์การพัฒนาจังหวัด
- แผนพัฒนาจังหวัด (พ.ศ. 2566 – 2570)¹

¹ นโยบาย หลักเกณฑ์ วิธีการจัดทำแผนพัฒนาจังหวัด และแผนพัฒนากลุ่มจังหวัด พ.ศ. 2566 – 2570 (มติคณะกรรมการบูรณาการนโยบายภาค (ก.บ.ภ.) ครั้งที่ 2/2564 เมื่อวันที่ 14 กรกฎาคม 2564) โดยให้จังหวัดและกลุ่มจังหวัดดำเนินการจัดทำแผนพัฒนาจังหวัด และแผนพัฒนากลุ่มจังหวัด พ.ศ. 2566 – 2570 เพื่อให้แผนทันสมัยสถานการณ์ และใช้เป็นกรอบและทิศทางในการจัดทำแผนปฏิบัติราชการประจำปีของจังหวัดและกลุ่มจังหวัด ประจำปีงบประมาณ พ.ศ. 2566 – 2570

สำหรับการจัดทำรายการข้อมูลสถิติทางการเพื่อใช้จัดทำตัวชี้วัดในการติดตามประเมินผล การพัฒนาประเทศ สามารถศึกษาความต้องการและความจำเป็นได้จากการจัดทำบัญชีข้อมูลภาครัฐ (Data Catalog) ซึ่งเป็นแหล่งรายการข้อมูลที่มีภาครัฐมีอยู่ โดยแนวทางการพัฒนามีจุดเริ่มต้นจากนโยบาย และแผนพัฒนาระดับต่าง ๆ ผ่านกระบวนการให้ได้มาซึ่งรายการข้อมูลสถิติที่สำคัญและจำเป็นในการจัดทำ บัญชีข้อมูลภาครัฐ (Data Catalog) ในกระบวนการพิจารณาความเป็นเจ้าของข้อมูล ถ้าหากพบว่าข้อมูล สถิติมีหน่วยงานในพื้นที่เป็นเจ้าของข้อมูลให้หน่วยงานนั้นดำเนินการจัดทำคำอธิบายข้อมูลหรือเมทาดาตา (Metadata) และคำอธิบายข้อมูลทรัพยากร (Resource Metadata) เพื่อนำเข้าสู่ระบบบัญชีข้อมูลภาครัฐ (Data Catalog) แต่เมื่อดำเนินการแล้วพบว่าไม่มีข้อมูลที่สำคัญและจำเป็นยังไม่มีหน่วยงานในพื้นที่ดำเนินการ จัดทำข้อมูล คณะกรรมการสถิติระดับจังหวัดสามารถพิจารณาและหารือกับหน่วยงานในพื้นที่ที่เกี่ยวข้องให้เป็น ผู้รับผิดชอบข้อมูลดังกล่าว ซึ่งจะนำไปสู่กระบวนการพัฒนาการจัดทำข้อมูลสถิติทางการในระดับพื้นที่ ให้เพียงพอและตอบสนองต่อการใช้จริงกับทุกภาคส่วนอย่างถูกต้องและมีธรรมาภิบาล



ภาพ 2 การพัฒนาสถิติทางการผ่านการทำบัญชีข้อมูลภาครัฐ (Data Catalog)

คณะกรรมการสถิติระดับจังหวัดจึงได้จัดทำแผนพัฒนาสถิติระดับจังหวัดลำพูน (พ.ศ. 2566 – 2570) เพื่อการพัฒนาข้อมูลสถิติและสารสนเทศให้ตอบโจทย์และสอดคล้องกับการพัฒนาจังหวัดลำพูน ภายใต้แผนการพัฒนาและนโยบายของภาครัฐ รวมถึงประเด็นยุทธศาสตร์ตามแผนพัฒนาจังหวัดลำพูน ที่เป็นปัจจุบัน เพื่อพัฒนาการจัดทำข้อมูลสถิติที่สำคัญและจำเป็นต่อการบริหารงานของจังหวัดต่อไป

1.2 วัตถุประสงค์การจัดแผนพัฒนาสถิติระดับจังหวัด

- 1.2.1 เพื่อศึกษาและวิเคราะห์นโยบายและยุทธศาสตร์ตามยุทธศาสตร์ชาติ 20 ปี (พ.ศ. 2561 – 2580) แผนแม่บทภายใต้ยุทธศาสตร์ชาติ (23 ด้าน) แผนการปฏิรูปประเทศ (13 ด้าน) (ร่าง) แผนพัฒนาเศรษฐกิจและสังคมแห่งชาติ ฉบับที่ 13 (พ.ศ. 2566 – 2570) เป้าหมาย การพัฒนาที่ยั่งยืน (Sustainable Development Goals: SDGs) (ร่าง) กรอบแผนพัฒนาภาค (พ.ศ. 2566 – 2570) และแผนพัฒนากลุ่มจังหวัด (พ.ศ. 2566 – 2570) ที่สอดคล้องกับ แผนพัฒนาจังหวัด (พ.ศ. 2566 – 2570) หรือนโยบายของผู้บริหารในจังหวัด

- 1.2.2 เพื่อจัดทำรายการข้อมูลสถิติทางการที่เกี่ยวข้องกับการพัฒนาในระดับจังหวัดที่สอดคล้องกับแผนยุทธศาสตร์และแผนพัฒนาระดับต่าง ๆ พร้อมทั้งกำหนดหน่วยงานที่มีหน้าที่รับผิดชอบในการจัดทำข้อมูลที่ยังไม่มีหน่วยงานใดดำเนินการ และเชื่อมโยง/บูรณาการข้อมูลในระดับพื้นที่
- 1.2.3 เพื่อสร้างวัฒนธรรมการใช้ข้อมูลสถิติ สนับสนุนการตัดสินใจในระดับพื้นที่ ตลอดจนสร้างโอกาสการเข้าถึงข้อมูลในระดับพื้นที่ของประชาชน
- 1.2.4 เพื่อสร้างเครือข่าย การมีส่วนร่วมของหน่วยงานในระดับพื้นที่ในการผลิตข้อมูลทางสถิติ และการประยุกต์ใช้ข้อมูลเพื่อการตัดสินใจอย่างมีประสิทธิภาพ
- 1.2.5 เพื่อพัฒนาบุคลากรด้านสถิติของหน่วยงานที่เกี่ยวข้อง ให้มีความเป็นมืออาชีพด้านข้อมูลสถิติ และสารสนเทศที่สนับสนุนการพัฒนาในระดับพื้นที่

1.3 แนวทางการจัดทำแผนพัฒนาสถิติระดับจังหวัด

- 1.3.1 ศึกษา ยุทธศาสตร์ชาติ 20 ปี พ.ศ. (2561 – 2580) แผนแม่บทภายใต้ยุทธศาสตร์ชาติ (23 ด้าน) แผนการปฏิรูปประเทศ (13 ด้าน) และ (ร่าง) แผนพัฒนาเศรษฐกิจและสังคมแห่งชาติ ฉบับที่ 13 (พ.ศ. 2566 – 2570) เป้าหมายการพัฒนาที่ยั่งยืน (Sustainable Development Goals: SDGs) (ร่าง) กรอบแผนพัฒนาภาค (พ.ศ. 2566 – 2570) แผนพัฒนากลุ่มจังหวัด (พ.ศ. 2566 – 2570) แผนพัฒนาจังหวัด (พ.ศ. 2566 – 2570) หรือนโยบายของผู้บริหารในจังหวัด
- 1.3.2 วิเคราะห์ความสอดคล้องเชื่อมโยงระหว่างประเด็นการพัฒนาจังหวัด ตัวชี้วัดการพัฒนาฯ กับแผนยุทธศาสตร์และแผนพัฒนาระดับต่าง ๆ โดยมีการประชุมหารือร่วมกับสำนักงานจังหวัด และหน่วยงานที่เกี่ยวข้อง
- 1.3.3 วิเคราะห์ห่วงโซ่คุณค่าจากแผนแม่บทภายใต้ยุทธศาสตร์ชาติ (23 ด้าน) ซึ่งใช้เป็นกรอบในการจัดทำห่วงโซ่คุณค่าที่สอดคล้องกับแผนพัฒนาจังหวัด โดยมีการประชุมหารือร่วมกับสำนักงานจังหวัดและหน่วยงานที่เกี่ยวข้อง
- 1.3.4 ทบทวนรายการสถิติทางการ 21 สาขา² รายการข้อมูลสถิติทางการในระดับพื้นที่ และสรุปรวบรวมรายการข้อมูลสถิติทางการของแต่ละห่วงโซ่คุณค่าที่เกี่ยวข้องกับการพัฒนาในระดับจังหวัด เพื่อจัดทำเป็นร่างผังสถิติทางการ
- 1.3.5 จัดทำผังสถิติทางการ ที่แสดงชื่อตัวชี้วัด รายการสถิติทางการ การจัดจำแนก ระดับการนำเสนอ ผล สถานะ และหน่วยงาน ทั้งนี้ สถิติทางการในผังสถิติทางการบางรายการอาจจะยังไม่มีผลิต หรือขาดหน่วยงานที่รับผิดชอบในปัจจุบัน ซึ่งจะต้องได้รับการพิจารณาเป็นส่วนหนึ่งของยุทธศาสตร์การพัฒนาในลำดับต่อไป
- 1.3.6 สรุปข้อเสนอแนะการพัฒนาระบบการจัดเก็บข้อมูลและเสนอแผนการพัฒนาในอนาคต

² สถิติทางการ 21 สาขา ประกอบด้วย ด้านสังคม 9 สาขา ได้แก่ 1) ประชากรศาสตร์ ประชากรและเคหะ 2) แรงงาน 3) การศึกษา 4) ศาสนา ศิลปะ และวัฒนธรรม 5) สุขภาพ 6)สวัสดิการสังคม 7) หญิงและชาย 8) รายได้และรายจ่ายของครัวเรือน 9) ยุติธรรมความมั่นคงการเมืองและการปกครอง ด้านเศรษฐกิจ 11 สาขา ได้แก่ 10) บัญชีประชาชาติ 11) เกษตร และประมง 12) อุตสาหกรรม 13) พลังงาน 14) การค้าและราคา 15) ขนส่ง และโลจิสติกส์ 16) เทคโนโลยีสารสนเทศและการสื่อสาร 17) การท่องเที่ยวและการกีฬา 18) การเงิน การธนาคาร และประกันภัย 19) การคลัง 20) วิทยาศาสตร์ เทคโนโลยีและนวัตกรรม ด้านทรัพยากรธรรมชาติและสิ่งแวดล้อม 21) ทรัพยากรธรรมชาติและสิ่งแวดล้อม

1.4 คำอธิบายศัพท์

- 1.4.1 ห่วงโซ่คุณค่าภายใต้แผนแม่บทภายใต้ยุทธศาสตร์ชาติ (23 ด้าน)³ เป็นองค์ประกอบ (อาจรวมถึงกิจกรรมและกระบวนการต่าง ๆ) ที่มีความสอดคล้องและสัมพันธ์กันเป็นระบบ ภายใต้แผนแม่บทย่อย ตั้งแต่จุดเริ่มต้นของกระบวนการดำเนินงาน (ต้นทาง) ไปจนกระทั่ง สิ้นสุดกระบวนการดำเนินงาน (ปลายทาง) ที่ส่งผลต่อการบรรลุเป้าหมายแผนแม่บทย่อย นั้น ๆ ได้ตามที่กำหนด โดยทางสำนักงานสภาพัฒนาการเศรษฐกิจและสังคมแห่งชาติได้จัดทำ 140 Final Value Chains เพื่อใช้ประกอบการจัดทำโครงการสำคัญต่าง ๆ
- 1.4.2 ห่วงโซ่คุณค่าทั่วไป (Generic Value Chain : GVC)⁴ เป็นห่วงโซ่คุณค่ารูปแบบกลางที่ได้จากการทบทวนประเด็นยุทธศาสตร์การพัฒนาภาพรวมของจังหวัด (กรอบการดำเนินงานปี 2557) สามารถแบ่งแนวทางการพัฒนาเป็น 3 ด้าน คือ เศรษฐกิจ สังคม และทรัพยากร ธรรมชาติและสิ่งแวดล้อม ซึ่งประเด็นในแต่ละด้านจะมีประเด็นย่อยรวม 18 เรื่อง ในแต่ละเรื่องจะมีการจัดทำ ห่วงโซ่คุณค่าแสดงกิจกรรมหลัก (Primary Activities) และกิจกรรมสนับสนุน (Support Activities) โดยกิจกรรมทุกประเภทมีส่วนในการช่วยเพิ่มคุณค่าให้กับสินค้าหรือบริการ หรือลด แก้ไข ป้องกันปัญหาให้กับประเด็นปัญหาสำคัญที่เลือก โดยแต่ละกิจกรรมในแต่ละ ข้อต่อของห่วงโซ่คุณค่า (Value Chain : VC) จะแสดงให้เห็นถึงคุณค่า หรือประโยชน์ให้กับ การพัฒนาพื้นที่
- 1.4.3 ห่วงโซ่คุณค่าที่สอดคล้องกับแผนพัฒนาจังหวัด เป็นห่วงโซ่คุณค่าของจังหวัดในแต่ละประเด็น การพัฒนาภายใต้แผนพัฒนาจังหวัด โดยใช้ห่วงโซ่คุณค่าภายใต้แผนแม่บทภายใต้ยุทธศาสตร์ชาติ (23 ด้าน) 140 Final Value Chains และห่วงโซ่คุณค่าทั่วไป (Generic Value Chain: GVC) เป็นกรอบในการจัดทำเพื่อให้ได้ห่วงโซ่คุณค่าตามประเด็นการพัฒนาจังหวัด ที่ประกอบด้วย กิจกรรมหลัก (Primary Activities) และกิจกรรมสนับสนุน (Support Activities) ที่มีความ สอดคล้องและสัมพันธ์กันเป็นระบบ ตั้งแต่จุดเริ่มต้นของกระบวนการดำเนินงาน (ต้นทาง) ไปจนกระทั่งสิ้นสุดกระบวนการดำเนินงาน (ปลายทาง) ที่ส่งผลต่อการบรรลุเป้าหมาย ประเด็นการพัฒนาจังหวัดได้ตามที่กำหนด
- 1.4.4 แผนพัฒนาสถิติระดับจังหวัด⁵ เป็นเครื่องมือสำคัญในการกำหนดกรอบแนวทางการดำเนินงาน เพื่อการพัฒนาการจัดเก็บข้อมูลสถิติที่สำคัญและจำเป็นต่อการบริหารงานยุทธศาสตร์จังหวัดใน ระยะสั้น 1 ปี และระยะกลาง 4 ปี เพื่อให้เชื่อมโยงกับการจัดทำแผนพัฒนาจังหวัด และ สอดคล้องกับแผนยุทธศาสตร์และแผนพัฒนาระดับต่าง ๆ ซึ่งจะกำหนดกิจกรรมต่าง ๆ เพื่อพัฒนาคุณภาพสถิติทางการว่ามีรายการใดบ้าง จะพัฒนาอย่างไร หน่วยงานใด เป็นผู้รับผิดชอบ พร้อมทั้งระบุระยะเวลาที่ต้องดำเนินการด้วย
- 1.4.5 สถิติทางการ (Official Statistics)⁶ หมายถึง ข้อความหรือตัวเลขที่เป็นตัวแทนแสดงถึง คุณลักษณะของสิ่งต่าง ๆ ในประเทศ ที่ประมวลตามความเป็นจริงจากข้อมูลที่เก็บรวบรวม ได้ตามหลักวิชาการทางสถิติ และเป็นสถิติที่มีความสำคัญต่อการใช้ในการกำหนดนโยบาย เพื่อการพัฒนาประเทศ

³ ที่มา : การประชุมเชิงปฏิบัติการการจัดทำโครงการสำคัญ ประจำปีงบประมาณ 2565 เอกสารประกอบการบรรยาย: การวิเคราะห์และ ประมวลผลห่วงโซ่คุณค่า (Value Chain) ที่ส่งผลต่อการบรรลุเป้าหมายแผนแม่บทย่อย Workshop2 วันที่ 9 ก.ค. 63

⁴ ผลจากการจัดทำโครงการพัฒนาข้อมูลสถิติและสารสนเทศระดับพื้นที่ 76 จังหวัด และ 18 กลุ่มจังหวัด พ.ศ. 2557

⁵ ที่มา : ผลจากการจัดทำโครงการพัฒนาข้อมูลสถิติและสารสนเทศระดับพื้นที่ 76 จังหวัด และ 18 กลุ่มจังหวัด พ.ศ. 2557

⁶ ที่มา : แผนแม่บทระบบสถิติประเทศไทย พ.ศ. 2554 – 2558 หน้า 6

- 1.4.6 บัญชีสถิติทางการ เอกสารแสดงบรรดารายการสถิติทางการเพื่อจัดทำแผนกำหนดความรับผิดชอบในการดำเนินงานทางสถิติตามแผนแม่บท
- 1.4.7 คำอธิบายข้อมูลหรือเมทาดาทา (Metadata)⁷ หมายถึง ข้อมูลที่ใช้อธิบายข้อมูลหลักหรือกลุ่มที่เกี่ยวข้องทั้งกระบวนการเชิงธุรกิจ (ในที่นี้หมายถึง กระบวนการทำงานตามภารกิจของหน่วยงาน) และเชิงเทคโนโลยีสารสนเทศ กฎและข้อจำกัดของข้อมูล และโครงสร้างของข้อมูล เมทาดาทาช่วยให้หน่วยงานสามารถเข้าใจข้อมูล ระบบ และขั้นตอนการทำงานได้ดียิ่งขึ้น โดยการบริหารจัดการเมทาดาทา (Metadata Management) เริ่มตั้งแต่การเก็บรวบรวม การจัดกลุ่ม การดูแล และการควบคุมเมทาดาทา ทั้งนี้ ข้อมูลแต่ละชุดควรมีเมทาดาทา เพื่อให้ผู้ใช้งานทราบเกี่ยวกับชุดข้อมูล เช่น รายละเอียดของชุดข้อมูล สิ่งที่เกี่ยวข้องกับชุดข้อมูล วัตถุประสงค์การนำไปใช้ และฟิลด์ข้อมูล เป็นต้น ซึ่งคำอธิบายชุดข้อมูลประกอบด้วยคำอธิบายข้อมูลจำนวน 14 รายการ สำหรับ 1 ชุดข้อมูล ที่หน่วยงานต้องจัดทำและระบุรายละเอียด ได้แก่ ประเภทข้อมูล ชื่อชุดข้อมูล องค์กร ชื่อผู้ติดต่อ อีเมลผู้ติดต่อ คำสำคัญ รายละเอียดวัตถุประสงค์ หน่วยความถี่ของการปรับปรุงข้อมูล ค่าความถี่ของการปรับปรุงข้อมูล ขอบเขตเชิงภูมิศาสตร์หรือเชิงพื้นที่ แหล่งที่มา รูปแบบการเก็บข้อมูล หมวดหมู่ข้อมูลตามธรรมาภิบาลข้อมูลภาครัฐ และสัญญาอนุญาตให้ใช้ข้อมูล
- 1.4.8 หน่วยงาน⁸ หมายถึง ส่วนราชการ รัฐวิสาหกิจ องค์กรมหาชน องค์กรปกครองส่วนท้องถิ่น และหน่วยงานอื่นของรัฐ
- 1.4.9 เจ้าของข้อมูล (Data Owners)⁹ หมายถึง บุคคลที่ทำหน้าที่ตรวจสอบดูแลข้อมูลโดยตรง สร้างความมั่นใจได้ว่าการบริหารจัดการข้อมูลสอดคล้องกับนโยบาย มาตรฐาน กฎระเบียบ หรือกฎหมาย เจ้าของข้อมูลทำการทบทวนและอนุมัติการดำเนินการต่าง ๆ ที่เกี่ยวข้องกับข้อมูล เช่น การเปลี่ยนแปลงเมทาดาทาและเกณฑ์การทำดาตาคleaning (Data Cleansing) นอกจากนี้ยังทำหน้าที่ในการให้สิทธิ์ในการเข้าถึงข้อมูล จัดชั้นความลับของข้อมูล เจ้าของข้อมูลมักจะอยู่ในตำแหน่งบริหาร เช่น ผู้อำนวยการฝ่ายหรือหัวหน้าส่วนงานบุคคลเป็นเจ้าของข้อมูลบุคคล ผู้อำนวยการฝ่ายหรือหัวหน้าส่วนงานการเงินเป็นเจ้าของข้อมูลการเงิน เป็นต้น

⁷ ที่มา : (ร่าง) คำอธิบาย ข้อมูลหรือเมทาดาทา (Metadata) สำหรับชุดข้อมูลภาครัฐ

⁸ ที่มา : พระราชบัญญัติสถิติ พ.ศ. 2550

⁹ ที่มา : ธรรมาภิบาลข้อมูลภาครัฐ หน้า 36

นโยบายและยุทธศาสตร์ที่เกี่ยวข้องกับการพัฒนาในระดับจังหวัด

การขับเคลื่อนในการจัดทำแผนพัฒนาสถิติระดับจังหวัด (พ.ศ. 2566 – 2570) ได้ศึกษายุทธศาสตร์ชาติ 20 ปี (พ.ศ. 2561 – 2580) แผนแม่บทภายใต้ยุทธศาสตร์ชาติ (23 ด้าน) แผนการปฏิรูปประเทศ (13 ด้าน) (ร่าง) แผนพัฒนาเศรษฐกิจและสังคมแห่งชาติ ฉบับที่ 13 (พ.ศ. 2566 – 2570) เป้าหมายการพัฒนาที่ยั่งยืน (Sustainable Development Goals: SDGs) และตัวชี้วัดสากลอื่น ๆ ที่สำคัญ เช่น การจัดอันดับขีดความสามารถในการแข่งขัน (International Institute for Management Development: IMD) ยุทธศาสตร์การพัฒนาของแผนแม่บท/แผนพัฒนาต่าง ๆ/แผนปฏิบัติราชการระดับกระทรวง กรมที่เกี่ยวข้อง (ร่าง) กรอบแผนพัฒนาภาค (พ.ศ. 2566 – 2570) แผนพัฒนากลุ่มจังหวัด (พ.ศ. 2566 – 2570) แผนพัฒนาจังหวัด (พ.ศ. 2566 – 2570) หรือนโยบายของผู้บริหารในจังหวัด เป็นต้น พร้อมทั้งวิเคราะห์ความสอดคล้องเชื่อมโยงระหว่างประเด็นการพัฒนาจังหวัด ตัวชี้วัดการพัฒนากับแผนยุทธศาสตร์และแผนพัฒนาระดับต่าง ๆ เพื่อเป็นกรอบแนวคิดในการดำเนินการในครั้งนี้ ดังภาพ 3



ภาพ 3 กรอบแนวคิดการวิเคราะห์นโยบายและยุทธศาสตร์ที่เกี่ยวข้องกับการพัฒนาในระดับจังหวัด

2.1 การศึกษานโยบายและยุทธศาสตร์ที่เกี่ยวข้องกับการพัฒนาในระดับจังหวัด

การจัดทำแผนพัฒนาสถิติระดับจังหวัดลำพูน (พ.ศ. 2566 – 2570) ได้มีการศึกษานโยบายและยุทธศาสตร์ที่เกี่ยวข้องเพื่อให้เกิดความเชื่อมโยงระหว่างแผนและข้อมูลสถิติที่ใช้ในกำหนดนโยบาย การจัดทำตัวชี้วัดเพื่อติดตามประเมินผล ดังนี้

2.1.1 ยุทธศาสตร์ชาติ 20 ปี (พ.ศ. 2561 – 2580)¹⁰

เครื่องมือสำคัญในการบริหารราชการแผ่นดินและใช้เป็นแนวทางในการสนับสนุนการตัดสินใจของผู้บริหาร รวมถึงการวางกรอบการพัฒนาประเทศให้เป็นไปในแนวทางที่เหมาะสมสอดคล้องกับการเปลี่ยนแปลงของประเทศ ทั้งในด้านเศรษฐกิจ สังคม และทรัพยากรธรรมชาติและสิ่งแวดล้อม ได้อย่างมีประสิทธิภาพ เพื่อให้บรรลุวิสัยทัศน์ “ประเทศไทยมีความมั่นคง มั่งคั่ง ยั่งยืน เป็นประเทศที่พัฒนาแล้ว ด้วยการพัฒนาตามหลักปรัชญาของเศรษฐกิจพอเพียง” หรือตามคติพจน์ “มั่นคง มั่งคั่ง ยั่งยืน” ประกอบด้วย 6 ยุทธศาสตร์โดยมีการแปลงยุทธศาสตร์สู่การปฏิบัติ ดังภาพ 3 เพื่อยกระดับศักยภาพของประเทศในหลากหลายมิติ พัฒนาค้นในทุกมิติและในทุกช่วงวัยให้เป็นคนดี คนเก่ง และมีคุณภาพ สร้างโอกาสและความเสมอภาคทางสังคม สร้างการเติบโตบนคุณภาพชีวิตที่เป็นมิตรกับสิ่งแวดล้อม และมีภาครัฐของประชาชนเพื่อประชาชนและประโยชน์ส่วนรวม



ภาพ 4 ยุทธศาสตร์ชาติ 6 ด้านและการแปลงยุทธศาสตร์สู่การปฏิบัติ, สำนักงานสภาพัฒนาการเศรษฐกิจและสังคมแห่งชาติ

¹⁰ ที่มา: ยุทธศาสตร์ชาติ 20 ปี (พ.ศ. 2561 - 2580), ราชกิจจานุเบกษา เล่มที่ 135 ตอนที่ 82 ก

2.1.2 แผนแม่บทภายใต้ยุทธศาสตร์ชาติ¹¹

แผนแม่บทภายใต้ยุทธศาสตร์ชาติเป็นส่วนสำคัญในการถ่ายทอดเป้าหมายและประเด็นยุทธศาสตร์ของยุทธศาสตร์ชาติลงสู่แผนระดับต่าง ๆ ต่อไป ซึ่งได้คำนึงถึงประเด็นร่วมหรือประเด็นตัดข้ามยุทธศาสตร์และการประสานเชื่อมโยงเป้าหมายของแต่ละแผนแม่บทภายใต้ยุทธศาสตร์ชาติให้มีความสอดคล้องไปในทิศทางเดียวกัน โดยแผนแม่บทภายใต้ยุทธศาสตร์ชาติจะประกอบด้วย สถานการณ์และแนวโน้มที่เกี่ยวข้องของแผนแม่บท เป้าหมายและตัวชี้วัดในการดำเนินการ ซึ่งแบ่งช่วงเวลาออกเป็น 4 ช่วง ช่วงละ 5 ปี รวมทั้งกำหนดแนวทางการพัฒนา และแผนงาน/โครงการที่สำคัญของแผนแม่บทภายใต้ยุทธศาสตร์ชาติ เพื่อเป็นกรอบในการดำเนินการของหน่วยงานที่เกี่ยวข้องให้บรรลุเป้าหมายการพัฒนาประเทศที่กำหนดไว้ในยุทธศาสตร์ว่า “ประเทศชาติมั่นคง ประชาชนมีความสุข เศรษฐกิจพัฒนาอย่างต่อเนื่อง สังคมเป็นธรรม ฐานทรัพยากรธรรมชาติยั่งยืน” โดยยกระดับศักยภาพของประเทศในหลายมิติ พัฒนาคนในทุกมิติและในทุกช่วงวัยให้เป็นคนดี เก่ง และมีคุณภาพ สร้างโอกาสและความเสมอภาคทางสังคม สร้างการเติบโตบนคุณภาพชีวิตที่เป็นมิตรกับสิ่งแวดล้อม และมีภาครัฐของประชาชนเพื่อประชาชนและประโยชน์ส่วนรวม โดยแผนแม่บทภายใต้ยุทธศาสตร์ชาติ มีจำนวน 23 ฉบับ ได้แก่

- 1) ความมั่นคง
- 2) การต่างประเทศ
- 3) การเกษตร
- 4) อุตสาหกรรมและบริการแห่งอนาคต
- 5) การท่องเที่ยว
- 6) พื้นที่และเมืองน่าอยู่อัจฉริยะ
- 7) โครงสร้างพื้นฐาน ระบบโลจิสติกส์ และดิจิทัล
- 8) ผู้ประกอบการและวิสาหกิจขนาดกลางและขนาดย่อมยุคใหม่
- 9) เขตเศรษฐกิจพิเศษ
- 10) การปรับเปลี่ยนค่านิยม และวัฒนธรรม
- 11) ศักยภาพคนตลอดช่วงชีวิต
- 12) การพัฒนาการเรียนรู้
- 13) การเสริมสร้างให้คนไทยมีสุขภาวะที่ดี
- 14) ศักยภาพการกีฬา
- 15) พลังทางสังคม
- 16) เศรษฐกิจฐานราก
- 17) ความเสมอภาคและหลักประกันสังคม
- 18) การเติบโตอย่างยั่งยืน
- 19) การบริหารจัดการน้ำทั้งระบบ
- 20) การบริการประชาชนและประสิทธิภาพภาครัฐ
- 21) การต่อต้านการทุจริตและประพฤติมิชอบ
- 22) กฎหมายและกระบวนการยุติธรรม
- 23) การวิจัยและพัฒนานวัตกรรม

¹¹ ที่มา: สรุปสาระสำคัญแผนแม่บทภายใต้ยุทธศาสตร์ชาติ (พ.ศ. 2561 - 2580), สำนักงานสภาพัฒนาการเศรษฐกิจและสังคมแห่งชาติ

แผนแม่บทภายใต้ยุทธศาสตร์ชาติทั้ง 23 ฉบับ เป็นการกำหนดประเด็นในลักษณะที่มีการบูรณาการและเชื่อมโยงระหว่างยุทธศาสตร์ชาติด้านที่เกี่ยวข้อง และประเด็นการพัฒนาจะมีความซ้ำซ้อนกันระหว่างแผนแม่บทฯ เพื่อให้ส่วนราชการสามารถนำแผนแม่บทฯ ไปใช้ในทางปฏิบัติได้อย่างมีประสิทธิภาพ และป้องกันการเกิดความสับสน โดยแผนแม่บทภายใต้ยุทธศาสตร์ชาติเป็นแผนระดับที่ 2 ที่มีความสำคัญในการเป็นแนวทางการพัฒนาและขับเคลื่อนประเทศเพื่อให้บรรลุเป้าหมายของยุทธศาสตร์ และถ่ายทอดไปสู่แนวทางในการปฏิบัติในแผนระดับที่ 3 ของหน่วยงาน ตามมติคณะรัฐมนตรี เมื่อวันที่ 4 ธันวาคม 2560

นอกจากนี้ สำนักงานสภาพัฒนาการเศรษฐกิจและสังคมแห่งชาติได้จัดทำห่วงโซ่คุณค่าของประเทศไทย¹² (Final Value Chain Thailand) ที่ส่งผลให้บรรลุ 140 เป้าหมายแผนแม่บทย่อย ภายใต้แผนแม่บทภายใต้ยุทธศาสตร์ (ฉบับแก้ไข ปี 2566)

2.1.3 แผนการปฏิรูปประเทศ (ฉบับปรับปรุง)¹³

แผนการปฏิรูปประเทศ (ฉบับปรับปรุง) เป็นแผนระดับที่ 2 ตามมติคณะรัฐมนตรี เมื่อวันที่ 4 ธันวาคม 2560 โดยส่งผลต่อการบรรลุเป้าหมายของยุทธศาสตร์ชาติ และแผนแม่บทภายใต้ยุทธศาสตร์ ซึ่งทุกหน่วยงานต้องดำเนินการตามกิจกรรมปฏิรูปประเทศที่จะส่งผลให้เกิดการเปลี่ยนแปลงต่อประชาชนอย่างมีนัยสำคัญ (Big Rock) นำไปสู่การปฏิบัติตามหลักความสัมพันธ์เชิงเหตุและผล (Causal Relationship: XYZ) เพื่อให้บรรลุผลสัมฤทธิ์ตามเป้าหมายของยุทธศาสตร์ชาติของแต่ละช่วงเวลา 5 ปี โดยแผนการปฏิรูปประเทศฉบับปรับปรุงจะดำเนินการคู่ขนานไปกับเล่มแผนการปฏิรูปประเทศฉบับเดิมที่ประกาศใช้เมื่อเดือนเมษายน 2561 ที่เป็นกิจกรรมในลักษณะภารกิจปกติของหน่วยงาน ซึ่งแผนการปฏิรูปประเทศ 13 ด้าน ได้แก่ ด้านการเมือง ด้านการบริหารราชการแผ่นดิน ด้านกฎหมาย ด้านกระบวนการยุติธรรม ด้านเศรษฐกิจ ด้านทรัพยากรธรรมชาติและสิ่งแวดล้อม ด้านสาธารณสุข ด้านสื่อสารมวลชน เทคโนโลยีสารสนเทศ ด้านสังคม ด้านพลังงาน ด้านการป้องกันและปราบปรามการทุจริตและประพฤติมิชอบ ด้านการศึกษา ด้านวัฒนธรรม กีฬา แรงงาน และการพัฒนาทรัพยากรมนุษย์

2.1.4 (ร่าง) แผนพัฒนาเศรษฐกิจและสังคมแห่งชาติ ฉบับที่ 13 (พ.ศ. 2566 – 2570)¹⁴

(ร่าง) แผนพัฒนาเศรษฐกิจและสังคมแห่งชาติ ฉบับที่ 13 (พ.ศ. 2566 - 2570) เป็นแผนพัฒนาฉบับแรกๆ ที่เริ่มต้นกระบวนการยกร่างกรอบแผนแม่บทภายใต้ยุทธศาสตร์ชาติและจะมีผลในการใช้เป็นกรอบเพื่อกำหนดแผนแม่บทภายใต้ยุทธศาสตร์ชาติ และแผนปฏิบัติการในช่วง 5 ปีที่สองของยุทธศาสตร์ชาติ 20 ปี โดยการกำหนดทิศทางการพัฒนาประเทศในระยะของแผนพัฒนา ได้นำมโนปรัชาของเศรษฐกิจพอเพียงมาเป็นหลักในการขับเคลื่อนและวางแผนการพัฒนาประเทศ ไปสู่การบรรลุเป้าหมายในมิติต่าง ๆ ภายใต้ยุทธศาสตร์ชาติได้อย่างเป็นรูปธรรม ซึ่งการกำหนดทิศทางการพัฒนาประเทศในระยะต่อไปจึงจำเป็นต้องให้ความสำคัญกับปัจจัยทั้งภายนอกและภายใน ตลอดจนผลจากการเปลี่ยนแปลงของปัจจัยที่จะมีอิทธิพลต่อโครงสร้างและองค์ประกอบของประเทศในทุกมิติ เพื่อนำมาประมวลผลประกอบการกำหนดทิศทางการพัฒนาประเทศที่ควรจะมีไปในอนาคต บนหลักปรัชญาของเศรษฐกิจพอเพียงที่สอดคล้องกับเป้าหมายการพัฒนาที่ยั่งยืนของโลก (SDGs)

¹² ที่มา: ห่วงโซ่คุณค่าของประเทศไทย (Value Chain Thailand) (ฉบับแก้ไขปี 2566) , สำนักงานสภาพัฒนาการเศรษฐกิจและสังคมแห่งชาติ

¹³ ที่มา: แผนการปฏิรูปประเทศ (ฉบับปรับปรุง) , สำนักงานสภาพัฒนาการเศรษฐกิจและสังคมแห่งชาติ

¹⁴ ที่มา: (ร่าง) แผนพัฒนาเศรษฐกิจและสังคมแห่งชาติ ฉบับที่ 13 (พ.ศ. 2566 - 2570) ตุลาคม 2564

(ร่าง) แผนพัฒนา ฉบับที่ 13 มีจุดมุ่งหมายเพื่อขับเคลื่อนการพัฒนาประเทศให้สามารถบรรลุผลตามเป้าหมายการพัฒนาระยะยาวที่กำหนดไว้ในยุทธศาสตร์ชาติ โดยมุ่งหวังให้แผนพัฒนา ฉบับที่ 13 (พ.ศ. 2566 - 2570) ทำหน้าที่เป็นกลไกในการขับเคลื่อนที่มีลำดับความสำคัญสูงต่อการพัฒนาประเทศในระยะ 5 ปี และเพื่อผลักดันให้ประเทศสามารถก้าวข้ามความท้าทายต่าง ๆ เพื่อขับเคลื่อนสู่ความเจริญเติบโตในทุกภาคส่วนได้รับประโยชน์อย่างเท่าเทียมกัน โดยมีวัตถุประสงค์เพื่อพลิกโฉมประเทศไทยสู่ “สังคมก้าวหน้า เศรษฐกิจสร้างมูลค่าอย่างยั่งยืน” จึงได้กำหนดเป้าหมายหลัก 5 ประการ ประกอบด้วย

- 1) การปรับโครงสร้างการผลิตสู่เศรษฐกิจฐานนวัตกรรม
- 2) การพัฒนาคนสำหรับโลกยุคใหม่
- 3) การมุ่งสู่สังคมแห่งโอกาสและความเป็นธรรม
- 4) การเปลี่ยนผ่านไปสู่ความยั่งยืน
- 5) การเสริมสร้างความสามารถของประเทศในการรับมือกับความเสี่ยงและการเปลี่ยนแปลงภายใต้บริบทโลกใหม่

ดังนั้น (ร่าง) แผนพัฒนา ฉบับที่ 13 จึงได้กำหนดจุดหมายการพัฒนา จำนวน 13 ประการที่มีลักษณะเชิงบูรณาการ ซึ่งสามารถนำไปสู่การพัฒนาทั้งในด้านเศรษฐกิจ สังคม ทรัพยากรธรรมชาติและสิ่งแวดล้อมไปพร้อม ๆ กัน ทำให้จุดหมายแต่ละประการสามารถสนับสนุนเป้าหมายหลักได้มากกว่าหนึ่งข้อ โดยจุดหมายทั้ง 13 ประการ แบ่งออกได้เป็น 4 มิติ ดังนี้

- 1) มิติภาคการผลิตและบริการเป้าหมาย
 - จุดหมายที่ 1 ไทยเป็นประเทศชั้นนำด้านสินค้าเกษตรและเกษตรแปรรูปมูลค่าสูง
 - จุดหมายที่ 2 ไทยเป็นจุดหมายของการท่องเที่ยวที่เน้นคุณภาพและความยั่งยืน
 - จุดหมายที่ 3 ไทยเป็นฐานการผลิตยานยนต์ไฟฟ้าที่สำคัญของโลก
 - จุดหมายที่ 4 ไทยเป็นศูนย์กลางทางการแพทย์และสุขภาพมูลค่าสูง
 - จุดหมายที่ 5 ไทยเป็นประตูการค้าการลงทุนและยุทธศาสตร์ทางโลจิสติกส์ที่สำคัญของภูมิภาค
 - จุดหมายที่ 6 ไทยเป็นศูนย์กลางด้านดิจิทัลและอุตสาหกรรมอิเล็กทรอนิกส์อัจฉริยะของอาเซียน
- 2) มิติโอกาสและความเสมอภาคทางเศรษฐกิจและสังคม
 - จุดหมายที่ 7 ไทยมีวิสาหกิจขนาดกลางและขนาดย่อมที่เข้มแข็ง มีศักยภาพสูง และสามารถแข่งขันได้
 - จุดหมายที่ 8 ไทยมีพื้นที่และเมืองอัจฉริยะที่น่าอยู่ ปลอดภัย เติบโตได้อย่างยั่งยืน
 - จุดหมายที่ 9 ไทยมีความยากจนข้ามรุ่นลดลง และคนไทยทุกคนมีความคุ้มครองทางสังคมที่เพียงพอ เหมาะสม
- 3) มิติความยั่งยืนของทรัพยากรธรรมชาติและสิ่งแวดล้อม
 - จุดหมายที่ 10 ไทยมีเศรษฐกิจหมุนเวียนและสังคมคาร์บอนต่ำ
 - จุดหมายที่ 11 ไทยสามารถลดความเสี่ยงและผลกระทบจากภัยธรรมชาติและการเปลี่ยนแปลงสภาพภูมิอากาศ

4) มิติปัจจัยผลักดันการพลิกโฉมประเทศ

หมวดหมู่ที่ 12 ไทยมีกำลังคนสมรรถนะสูง มุ่งเรียนรู้อย่างต่อเนื่อง

ตอบโจทย์การพัฒนาแห่งอนาคต

หมวดหมู่ที่ 13 ไทยมีภาครัฐที่ทันสมัย มีประสิทธิภาพ และตอบโจทย์ประชาชน

2.1.5 การพัฒนาที่ยั่งยืน (Sustainable Development)¹⁵

การพัฒนาที่ยั่งยืน (Sustainable Development) คือ แนวทางการพัฒนาที่ตอบสนองความต้องการของคนรุ่นปัจจุบัน โดยไม่ลดทอนความสามารถในการตอบสนอง ความต้องการของคนรุ่นหลัง (Brundtland Report, 1987) โดยการบรรลุการพัฒนาที่ยั่งยืน มีองค์ประกอบสำคัญ 3 ประการ ได้แก่ การเติบโตทางเศรษฐกิจ (Economic Growth) ความครอบคลุมทางสังคม (Social Inclusion) และการคุ้มครองสิ่งแวดล้อม (Environmental Protection)



ภาพ 5 17 เป้าหมายการพัฒนาที่ยั่งยืน, สำนักงานสภาพัฒนาการเศรษฐกิจและสังคมแห่งชาติ

ในการประชุมสมัชชาสหประชาชาติสมัยสามัญ ครั้งที่ 70 เมื่อวันที่ 25 กันยายน 2558 ณ สำนักงานใหญ่สหประชาชาติ ประเทศไทยและประเทศสมาชิกสหประชาชาติรวม 193 ประเทศ ร่วมลงนามรับรองวาระการพัฒนาที่ยั่งยืน ค.ศ. 2030 (2030 Agenda for Sustainable Development) ซึ่งเป็นกรอบการพัฒนาของโลกเพื่อร่วมกันบรรลุการพัฒนาทางสังคม เศรษฐกิจ และสิ่งแวดล้อมอย่างยั่งยืน โดยไม่ทิ้งใครไว้ข้างหลัง ภายในปี ค.ศ. 2030 โดยกำหนดให้มีเป้าหมายการพัฒนาที่ยั่งยืน (Sustainable Development Goals: SDGs) เป็นแนวทางให้แต่ละประเทศดำเนินการร่วมกัน

¹⁵ ที่มา: สำนักงานสภาพัฒนาการเศรษฐกิจและสังคมแห่งชาติ, <https://sdgs.nesdc.go.th/>

เป้าหมายการพัฒนาที่ยั่งยืน (SDGs) 17 เป้าหมาย ประกอบไปด้วย 169 เป้าหมายย่อย (SDG Targets) ที่มีความเป็นสากล เชื่อมโยงและเกื้อหนุนกัน และกำหนดให้มี 247 ตัวชี้วัด เพื่อใช้ติดตามและประเมินความก้าวหน้าของการพัฒนา โดยสามารถจัดกลุ่ม SDGs ตามปัจจัยที่เชื่อมโยงกันใน 5 มิติ (5P) ได้แก่

- 1) **การพัฒนาคน (People)** ให้ความสำคัญกับการขจัดปัญหาความยากจนและความหิวโหย และลดความเหลื่อมล้ำในสังคม ประกอบด้วย
 - เป้าหมายที่ 1: ขจัดความยากจน
 - เป้าหมายที่ 2: ยุติความหิวโหย บรรลุความมั่นคงทางอาหารและยกระดับโภชนาการสำหรับทุกคนในทุกวัย
 - เป้าหมายที่ 3: สร้างหลักประกันว่าคนมีชีวิตที่มีสุขภาพดีและส่งเสริมสวัสดิภาพสำหรับทุกคนในทุกวัย
 - เป้าหมายที่ 4: สร้างหลักประกันว่าทุกคนมีการศึกษาที่มีคุณภาพอย่างครอบคลุมและเท่าเทียม และสนับสนุนโอกาสในการเรียนรู้ตลอดชีวิต
 - เป้าหมายที่ 5: บรรลุความเท่าเทียมระหว่างเพศ และเสริมสร้างความเข้มแข็งให้แก่สตรีและเด็กหญิง
- 2) **สิ่งแวดล้อม (Planet)** ให้ความสำคัญกับการปกป้องและรักษาทรัพยากรธรรมชาติและสภาพภูมิอากาศเพื่อพลเมืองโลกรุ่นต่อไป ประกอบด้วย
 - เป้าหมายที่ 7: สร้างหลักประกันให้ทุกคนสามารถเข้าถึงพลังงานสมัยใหม่ที่ยั่งยืนในราคาที่ย่อมเยา
 - เป้าหมายที่ 8: ส่งเสริมการเติบโตทางเศรษฐกิจที่ต่อเนื่อง ครอบคลุม และยั่งยืน การจ้างงานเต็มที่ มีผลิตภาพ และการมีงานที่เหมาะสมสำหรับทุกคน
 - เป้าหมายที่ 9: สร้างโครงสร้างพื้นฐานที่มีความทนทาน ส่งเสริมการพัฒนาอุตสาหกรรมที่ครอบคลุมและยั่งยืน และส่งเสริมนวัตกรรม
 - เป้าหมายที่ 10: ลดความไม่เสมอภาคภายในประเทศและระหว่างประเทศ
 - เป้าหมายที่ 11: ทำให้เมืองและการตั้งถิ่นฐานของมนุษย์มีความครอบคลุม ปลอดภัย มีภูมิคุ้มกันและยั่งยืน
- 3) **เศรษฐกิจและความมั่งคั่ง (Prosperity)** ส่งเสริมให้ประชาชนมีความเป็นอยู่ที่ดีและสอดคล้องกับธรรมชาติ ประกอบด้วย
 - เป้าหมายที่ 6: สร้างหลักประกันว่าจะมีการจัดให้มีน้ำและสุขอนามัยสำหรับทุกคนและมีการบริหารจัดการที่ยั่งยืน
 - เป้าหมายที่ 12: สร้างหลักประกันให้มีรูปแบบการผลิตและการบริโภคที่ยั่งยืน
 - เป้าหมายที่ 13: เร่งต่อสู้กับการเปลี่ยนแปลงสภาพภูมิอากาศและผลกระทบที่เกิดขึ้น
 - เป้าหมายที่ 14: อนุรักษ์และใช้ประโยชน์จากมหาสมุทร ทะเล และทรัพยากรทางทะเลอย่างยั่งยืนเพื่อการพัฒนาที่ยั่งยืน
 - เป้าหมายที่ 15: ปกป้อง ฟื้นฟู และสนับสนุนการใช้ระบบนิเวศบนบกอย่างยั่งยืน จัดการป่าไม้อย่างยั่งยืนต่อสู้การกลายสภาพเป็นทะเลทราย หยุดการเสื่อมโทรมของที่ดินและฟื้นสภาพกลับมาใหม่ และหยุดการสูญเสียดังกล่าวหลายทางชีวภาพ

- 4) **สันติภาพและความยุติธรรม (Peace)** ยึดหลักการอยู่ร่วมกันอย่างสันติ มีสังคมที่สงบสุขและไม่แบ่งแยก ประกอบด้วย

เป้าหมายที่ 16: ส่งเสริมสังคมที่สงบสุขและครอบคลุมเพื่อการพัฒนาที่ยั่งยืน ให้ทุกคนเข้าถึงความยุติธรรมและสร้างสถาบันที่มีประสิทธิภาพลรับผิดชอบและครอบคลุมในทุกระดับ

- 5) **ความเป็นหุ้นส่วนการพัฒนา (Partnership)** ความร่วมมือของทุกภาคส่วนในการขับเคลื่อนวาระการพัฒนาที่ยั่งยืน ประกอบด้วย

เป้าหมายที่ 17: เสริมความเข้มแข็งให้แก่กลไกการดำเนินงานและฟื้นฟูสภาพหุ้นส่วนความร่วมมือระดับโลกสำหรับการพัฒนาที่ยั่งยืน

2.1.6 (ร่าง) กรอบแผนพัฒนาภาคเหนือ (พ.ศ. 2566 – 2570)¹⁶

(ร่าง) กรอบแผนพัฒนาภาคเหนือ (พ.ศ. 2566 – 2570) มีเป้าหมายการพัฒนาที่มุ่งพัฒนาการเป็นฐานเศรษฐกิจสร้างสรรค์ของประเทศ เชื่อมโยงกับ อนุภูมิภาค และเติบโตอย่างยั่งยืน ตามแนวคิด “เศรษฐกิจสร้างสรรค์ สานสัมพันธ์ระหว่างพื้นที่ สุขภาวะดี วิถีชีวิตยั่งยืน” โดยให้ความสำคัญกับการพัฒนา 4C ได้แก่ Creative พัฒนาเศรษฐกิจสร้างสรรค์มูลค่าสูง โดย การสร้างระบบนิเวศ เมือง และพื้นที่สร้างสรรค์ตลอดจนสามารถพัฒนาสู่การเป็นสินค้าและบริการสร้างสรรค์ Connect สร้างโอกาสในการเชื่อมโยงเศรษฐกิจภายในประเทศและกับอนุภูมิภาค ทั้งในส่วนของระเบียบ เศรษฐกิจพิเศษ เขตเศรษฐกิจพิเศษชายแดน เมืองสร้างสรรค์ และกลุ่มผู้คนสร้างสรรค์ Clean พัฒนาตาม แนววิถีใหม่ (New Normal) บนฐานการเติบโตอย่างยั่งยืนของการอนุรักษ์สิ่งแวดล้อม การดูแลความสะอาด ของเมือง และการใช้พลังงานสะอาด โดยคำนึงถึง Care ที่ให้ความสำคัญอย่างต่อเนื่องกับการดูแลผู้สูงอายุ และผู้ด้อยโอกาสในสังคมและพัฒนาศักยภาพแรงงาน

เป้าหมาย

- 1) อัตราการเจริญเติบโตทางเศรษฐกิจของภาคเหนือขยายตัวเพิ่มขึ้น
- 2) สัมประสิทธิ์ความไม่เสมอภาค (Gini Coefficient) ในการกระจายรายได้ของภาคเหนือลดลง

ประเด็นการพัฒนาเพื่อให้บรรลุผลตามทิศทางการพัฒนาภาคเหนือ มีดังนี้

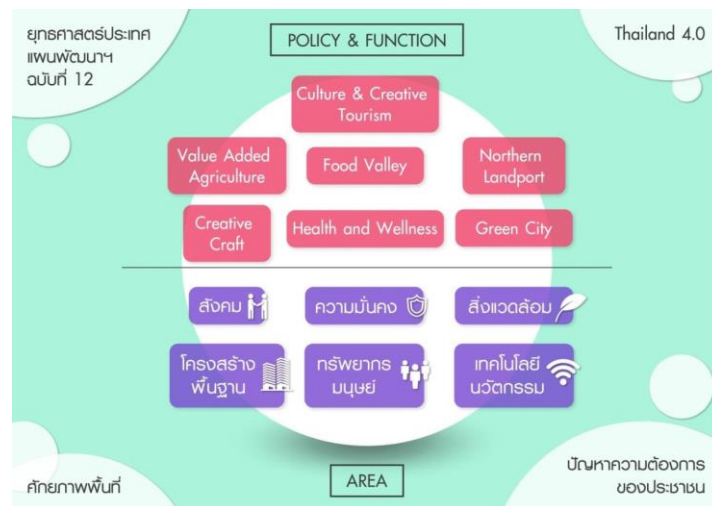
1. พัฒนาสู่การเป็นระเบียบเศรษฐกิจพิเศษภาคเหนือ Creative LANNA ในพื้นที่จังหวัด เชียงใหม่ เชียงราย ลำพูน ลำปาง
2. พัฒนาการผลิตตามระบบเกษตรกรรมยั่งยืน เชื่อมโยงสู่อุตสาหกรรมแปรรูปมูลค่าสูง
3. พัฒนาการท่องเที่ยวและบริการบนฐานภูมิปัญญาและวัฒนธรรม
4. เสริมศักยภาพของเมืองและพื้นที่เขตเศรษฐกิจพิเศษชายแดนเพื่อรองรับการขยายตัวทางเศรษฐกิจ และเอื้อต่อการอยู่อาศัย
5. พัฒนาและยกระดับคุณภาพชีวิต เพื่อแก้ไขปัญหาความยากจน พัฒนาผู้สูงอายุ สู่การเป็นผู้สูงอายุที่มีศักยภาพ (Active Aging) และพัฒนาทักษะฝีมือแรงงาน
6. อนุรักษ์และฟื้นฟูป่าต้นน้ำ พัฒนาระบบบริหารจัดการน้ำที่มีความสมดุล ป้องกันและแก้ไขปัญหาหมอกควัน ปัญหาล้างแ้วล้อมเมือง

¹⁶ ที่มา: https://www.nesdc.go.th/ewt_dl_link.php?nid=11684&filename=index

2.1.7 แผนพัฒนากลุ่มจังหวัดภาคเหนือตอนบน 1 (เชียงใหม่ ลำพูน ลำปาง และแม่ฮ่องสอน) พ.ศ. 2566 – 2570¹⁷

กลุ่มจังหวัดภาคเหนือตอนบน 1 ประกอบด้วย จังหวัดเชียงใหม่ จังหวัดลำพูน จังหวัดลำปาง และจังหวัดแม่ฮ่องสอน มีวิสัยทัศน์ของกลุ่มจังหวัดภาคเหนือตอนบน 1 “พัฒนาพื้นที่บนพื้นฐานวัฒนธรรมสร้างสรรค์สู่เศรษฐกิจมูลค่าสูงอย่างทั่วถึง”

แผนพัฒนากลุ่มจังหวัดภาคเหนือตอนบน 1 (พ.ศ. 2566 - 2570) ได้กำหนดกรอบแนวคิดการพัฒนาในระยะ 5 ปี ข้างหน้าโดยพิจารณาจากทั้งนโยบาย/ยุทธศาสตร์ระดับชาติและรัฐบาล ศักยภาพของพื้นที่ และปัญหาความต้องการของประชาชน โดยได้กำหนดประเด็นสำคัญที่เป็นธงนำ (flagships) ของการพัฒนาที่กลุ่มจังหวัดภาคเหนือตอนบน 1 ให้ความสำคัญ ได้แก่ การท่องเที่ยวเชิงวัฒนธรรมและสร้างสรรค์ เกษตรมูลค่าสูง อุทยานอาหาร ศูนย์กลางการคมนาคมและโลจิสติกส์ หัตถกรรมสร้างสรรค์ บริการสุขภาพ และเมืองสีเขียว ขณะที่ปัจจัยสนับสนุนให้การพัฒนาดังกล่าวประสบความสำเร็จ ซึ่งต้องอาศัยพื้นฐานความเข้มแข็งจากระดับจังหวัด ได้แก่ ความเข้มแข็งทางสังคม การสร้างความมั่นคง การอนุรักษ์และฟื้นฟูสิ่งแวดล้อมการพัฒนาโครงสร้างพื้นฐาน การพัฒนาทรัพยากรมนุษย์ และการส่งเสริมเทคโนโลยีและนวัตกรรม



ภาพ 6 กรอบแนวคิดของแผนพัฒนากลุ่มจังหวัดภาคเหนือตอนบน 1 (พ.ศ. 2566 - 2570)

ตำแหน่งทางยุทธศาสตร์ (Positioning)

- เมืองท่องเที่ยวสู่สากล
- เกษตรอินทรีย์ เกษตรปลอดภัย (Food Valley)
- พื้นที่ป่าไม้ (Green City)
- Northern Landport
- Health and Wellness

ประเด็นการพัฒนากลุ่มจังหวัด

ประเด็นการพัฒนาที่ 1: การพัฒนาเศรษฐกิจท่องเที่ยวและการค้าในพื้นที่

ประเด็นการพัฒนาที่ 2: การพัฒนาเศรษฐกิจมูลค่าสูงด้วยการส่งออกสินค้าและบริการนอกพื้นที่

ประเด็นการพัฒนาที่ 3: การพัฒนาเศรษฐกิจเกษตรสร้างสรรค์

ประเด็นการพัฒนาที่ 4: การพัฒนาเศรษฐกิจสิ่งแวดล้อมเพื่อลดฝุ่นควัน

¹⁷ ที่มา: <http://www.osmnorth-n1.moi.go.th>

2.1.8 แผนพัฒนาจังหวัดลำพูน พ.ศ. 2566 – 2570¹⁸

แผนพัฒนาจังหวัดลำพูน (พ.ศ. 2566 – 2570) จัดทำขึ้นเพื่อใช้เป็นกรอบในการกำหนดทิศทางการดำเนินการในการพัฒนาจังหวัด โดยให้สอดคล้องกับการพัฒนาตามยุทธศาสตร์ชาติ แผนแม่บทภายใต้ยุทธศาสตร์ชาติ แผนพัฒนาเศรษฐกิจและสังคมแห่งชาติ แผนปฏิรูปประเทศ นโยบายรัฐบาล ยุทธศาสตร์การพัฒนาระดับภูมิภาค ยุทธศาสตร์กลุ่มจังหวัดภาคเหนือตอนบน 1 และการพัฒนาเชิงพื้นที่ (Area Based Approach) ที่ครอบคลุมการพัฒนาในทุกมิติ โดยขับเคลื่อนการดำเนินงานผ่านรูปแบบคณะกรรมการจัดทำแผนจังหวัดลำพูน และบูรณาการการทำงานร่วมกันของทุกภาคส่วนและทุกระดับ

เป้าหมายการพัฒนาจังหวัด : เมืองเศรษฐกิจสร้างสรรค์ บนความพอเพียง เมืองเศรษฐกิจ สังคม วัฒนธรรมสร้างสรรค์ ชุมชนวิถีพอเพียงและยั่งยืน

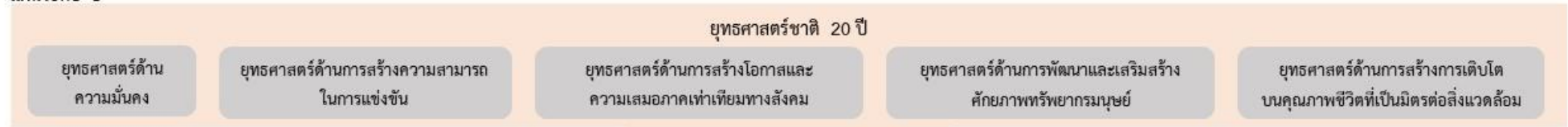
ประเด็นการพัฒนาจังหวัดลำพูน

- 1) เมืองแห่งวัฒนธรรมอัตลักษณ์วิถีและท่องเที่ยวเชิงสร้างสรรค์
- 2) เมืองแห่งอุตสาหกรรมและเศรษฐกิจสร้างสรรค์
- 3) เมืองแห่งเกษตรสุขภาพและนวัตกรรมสร้างสรรค์
- 4) เมืองแห่งความมั่นคง มั่งคั่ง ยั่งยืน

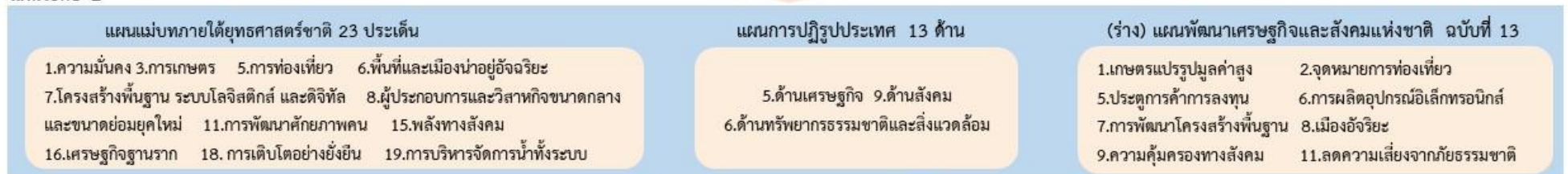
¹⁸ ที่มา: [https://www.lamphun.go.th/th/documents-download/632/แผนพัฒนาจังหวัดลำพูน-\(พ.ศ.2566-2570\)](https://www.lamphun.go.th/th/documents-download/632/แผนพัฒนาจังหวัดลำพูน-(พ.ศ.2566-2570))

Strategy Road Map ความเชื่อมโยงตั้งแต่ยุทธศาสตร์ มาแผนพัฒนาจังหวัด

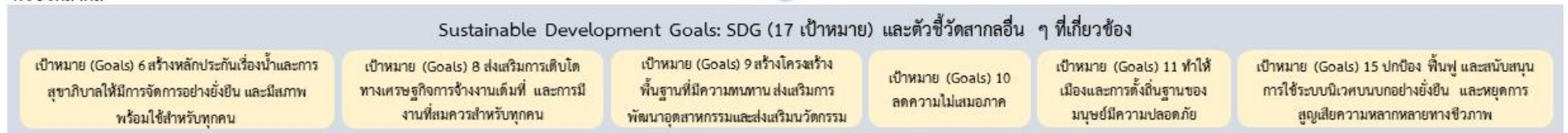
แผนระดับ 1



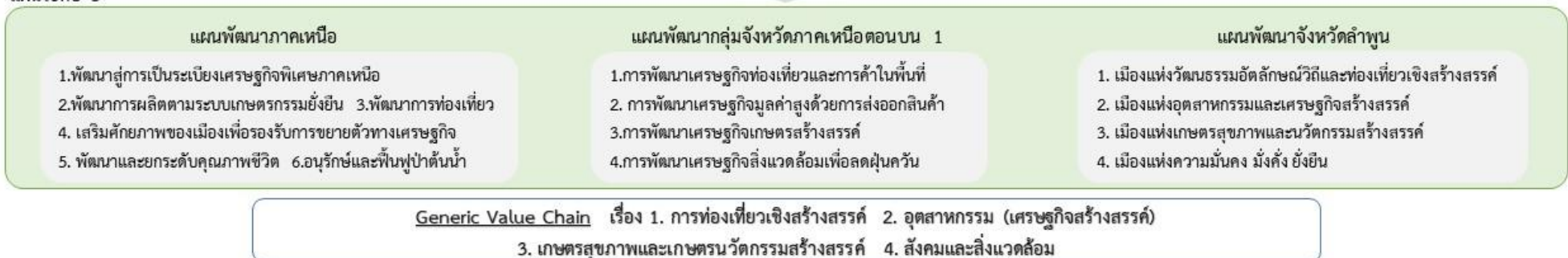
แผนระดับ 2



ตัวชี้วัดสากล



แผนระดับ 3



ภาพ 7 กรอบแนวคิดของแผนพัฒนาสถิติระดับจังหวัดลำพูน (พ.ศ. 2566 – 2570)

2.2 การวิเคราะห์ประเด็นการพัฒนาจังหวัดภายใต้แผนพัฒนาจังหวัดที่เป็นปัจจุบันที่สอดคล้องกับนโยบายและยุทธศาสตร์ต่าง ๆ ที่เกี่ยวข้องกับการพัฒนาในระดับจังหวัด

สำนักงานสถิติจังหวัดในฐานะฝ่ายเลขานุการคณะกรรมการสถิติระดับจังหวัดได้ดำเนินการหารือร่วมกับสำนักงานจังหวัดเกี่ยวกับการวิเคราะห์ประเด็นการพัฒนาจังหวัดที่สอดคล้องกับนโยบายและยุทธศาสตร์ต่าง ๆ ที่เกี่ยวข้องกับการพัฒนาในระดับจังหวัด สามารถสรุปความสอดคล้องเชื่อมโยงระหว่างประเด็นยุทธศาสตร์การพัฒนาด้วยยุทธศาสตร์ตาม (ร่าง) แผนพัฒนาฯ ฉบับที่ 13 แสดงได้ดังตารางต่อไปนี้

ตาราง 1 ความสอดคล้องระหว่างประเด็นหมวดหมายตาม (ร่าง) แผนพัฒนาเศรษฐกิจและสังคมแห่งชาติ ฉบับที่ 13 และประเด็นการพัฒนาจังหวัดของแผนพัฒนาจังหวัดฯ

ประเด็นหมวดหมาย (ร่าง) แผนฯ 13	ประเด็นการพัฒนาจังหวัด
1. ไทยเป็นประเทศชั้นนำด้านสินค้าเกษตรและเกษตรแปรรูปมูลค่าสูง	3. เมืองแห่งเกษตรสุขภาพและนวัตกรรมสร้างสรรค์
2. ไทยเป็นจุดหมายของการท่องเที่ยวที่เน้นคุณภาพและความยั่งยืน	1. เมืองแห่งวัฒนธรรมอัตลักษณ์วิถีและท่องเที่ยวเชิงสร้างสรรค์
3. ไทยเป็นฐานการผลิตยานยนต์ไฟฟ้าที่สำคัญของโลก	—
4. ไทยเป็นศูนย์กลางทางการแพทย์และสุขภาพมูลค่าสูง	—
5. ไทยเป็นประตูการค้าการลงทุนและยุทธศาสตร์ทางโลจิสติกส์ที่สำคัญของภูมิภาค	2. เมืองแห่งอุตสาหกรรมและเศรษฐกิจสร้างสรรค์
6. ไทยเป็นศูนย์กลางด้านดิจิทัลและอุตสาหกรรมอิเล็กทรอนิกส์อัจฉริยะของอาเซียน	—
7. ไทยมีวิสาหกิจขนาดกลางและขนาดย่อมที่เข้มแข็ง มีศักยภาพสูง และสามารถแข่งขันได้	—
8. ไทยมีพื้นที่และเมืองอัจฉริยะที่น่าอยู่ ปลอดภัย เติบโตได้อย่างยั่งยืน	1. เมืองแห่งวัฒนธรรมอัตลักษณ์วิถีและท่องเที่ยวเชิงสร้างสรรค์ 2. เมืองแห่งอุตสาหกรรมและเศรษฐกิจสร้างสรรค์
9. ไทยมีความยากจนข้ามรุ่นลดลง และคนไทยทุกคนมีความคุ้มครองทางสังคมที่เพียงพอ เหมาะสม	4. เมืองแห่งความมั่นคง มั่งคั่ง ยั่งยืน
10. ไทยมีเศรษฐกิจหมุนเวียนและสังคมคาร์บอนต่ำ	—
11. ไทยสามารถลดความเสี่ยงและผลกระทบจากภัยธรรมชาติและการเปลี่ยนแปลงสภาพภูมิอากาศ	4. เมืองแห่งความมั่นคง มั่งคั่ง ยั่งยืน
12. ไทยมีกำลังคนสมรรถนะสูง มุ่งเรียนรู้อย่างต่อเนื่อง ตอบโจทย์การพัฒนาแห่งอนาคต	—
13. ไทยมีภาครัฐที่ทันสมัย มีประสิทธิภาพ และตอบโจทย์ประชาชน	—

ตาราง 2 ตัวชี้วัดตาม (ร่าง) แผนพัฒนาเศรษฐกิจและสังคมแห่งชาติ ฉบับที่ 13 และความสอดคล้องระหว่างตัวชี้วัดตามแผนพัฒนาจังหวัดฯ

ตัวชี้วัด (ร่าง) แผนพัฒนาฯ ฉบับที่ 13	ตัวชี้วัดของจังหวัดลำพูน
<ol style="list-style-type: none"> 1. นักท่องเที่ยวชาวไทยและชาวต่างชาติ มีค่าใช้จ่ายต่อวันเพิ่มขึ้นเฉลี่ยร้อยละ 10 ต่อปี 2. ดัชนีชี้วัดความสามารถด้านการท่องเที่ยวดีขึ้น 3. ระดับความพึงพอใจของนักท่องเที่ยวเพิ่มขึ้น 0.05 คะแนนต่อปี 4. รายได้จากการท่องเที่ยวเมืองท่องเที่ยวรองเฉลี่ยทุกเมืองเพิ่มขึ้นร้อยละ 10 ต่อปี 5. รายได้จากนักท่องเที่ยวชาวไทยเพิ่มขึ้นร้อยละ 10 ต่อปี 6. มีชุมชนที่เป็นวิสาหกิจเพื่อสังคมเพิ่มขึ้นเฉลี่ยปีละ 50 ชุมชน 7. ผู้ประกอบการและแหล่งท่องเที่ยวได้รับมาตรฐานการท่องเที่ยวไทยเพิ่มขึ้นร้อยละ 10 ต่อปี 8. ชุมชนท่องเที่ยวได้รับมาตรฐานการท่องเที่ยว โดยชุมชนเพิ่มขึ้นไม่น้อยกว่าปีละ 50 ชุมชน 	<ol style="list-style-type: none"> 1. อัตราการขยายตัวของรายได้จากการท่องเที่ยวเชิงสร้างสรรค์และวัฒนธรรม 2. จำนวนชุมชนที่มีศักยภาพด้านการท่องเที่ยวเชิงสร้างสรรค์และวัฒนธรรม
<ol style="list-style-type: none"> 9. อันดับความสามารถในการแข่งขันด้านเศรษฐกิจ (โดยสถาบันนานาชาติเพื่อการพัฒนาการบริหารจัดการ) มีอันดับดีขึ้น 10. สัดส่วนมูลค่าเพิ่มของอุตสาหกรรมเทคโนโลยีดิจิทัลต่อผลิตภัณฑ์มวลรวมในประเทศเพิ่มขึ้นเป็นร้อยละ 30 ภายในปี 2570 11. มูลค่าการลงทุนในเขตเศรษฐกิจพิเศษเพิ่มขึ้นตามเป้าหมายในแผนแม่บทภายใต้ยุทธศาสตร์ชาติ พ.ศ. 2561-2580 ประเด็น 9 เขตเศรษฐกิจพิเศษ 	<ol style="list-style-type: none"> 3. อัตราการขยายตัวของผลิตภัณฑ์มวลรวมจังหวัดสาขาอุตสาหกรรม 4. อัตราการขยายตัวของผลิตภัณฑ์มวลรวมจังหวัดสาขาบริการ 5. อัตราการเพิ่มขึ้นของมูลค่าการจำหน่ายสินค้าอัตลักษณ์อุตสาหกรรม หัตถอุตสาหกรรม ผลิตภัณฑ์ชุมชนที่สำคัญ
<ol style="list-style-type: none"> 12. ผลิตภัณฑ์มวลรวมในประเทศสาขาเกษตรเติบโตร้อยละ 4.5 ต่อปี 13. ภาคเกษตรมีผลิภาพการผลิตรวม (TFP) เฉลี่ยร้อยละ 1.5 เมื่อสิ้นสุดแผนพัฒนาฯ ฉบับที่ 13 14. ระบบชลประทานมีประสิทธิภาพไม่ต่ำกว่า ร้อยละ 75 เมื่อสิ้นสุดแผนพัฒนาฯ ฉบับที่ 13 15. จำนวนกลุ่มเกษตรกรในชั้นที่ 1 ตามเกณฑ์ การจัดระดับความเข้มแข็งกลุ่มเกษตรกรเพิ่มขึ้น อย่างน้อยร้อยละ 6 เมื่อสิ้นสุดแผนพัฒนาฯ ฉบับที่ 13 	<ol style="list-style-type: none"> 6. อัตราการขยายตัวของผลิตภัณฑ์มวลรวมในประเทศสาขาเกษตร

ตัวชี้วัด (ร่าง) แผนพัฒนาฯ ฉบับที่ 13	ตัวชี้วัดของจังหวัดลำพูน
16. ทุกครัวเรือนที่มีสถานะยากจนข้ามรุ่นในปี 2566 หลุดพ้นจากความยากจนข้ามรุ่นภายในปี 2570	7. ร้อยละของประชากรที่อยู่ใต้เส้นความยากจน
17. ดัชนีรวมของความคุ้มครองทางสังคมมีค่าไม่ต่ำกว่า 100 โดยดัชนีรวมของความคุ้มครองทางสังคม ประกอบด้วย 3 มิติ	8. การแจ้งความคดีชีวิต ร่างกาย เพศ และคดี ประทุษร้ายต่อทรัพย์
18. จำนวนพื้นที่ และมูลค่าความเสียหายจากภัยธรรมชาติลดลงเมื่อเทียบกับค่าเฉลี่ยในแผนพัฒนาฯ ฉบับที่ 12	9. จุดความร้อน (Hotspot) ลดลงร้อยละจากปีที่ผ่านมา
19. การมีแผนจัดการป้องกันความเสี่ยงจากภัยธรรมชาติ และการเปลี่ยนแปลงสภาพภูมิอากาศในระดับพื้นที่ โดยเฉพาะพื้นที่สำคัญ เพิ่มขึ้นอย่างน้อย 3 พื้นที่	10. จำนวนวันที่ค่า PM 2.5 เกินเกณฑ์มาตรฐาน (วัน)
20. ชุมชน ท้องถิ่น อาสาสมัคร และเครือข่าย ที่สามารถจัดการความเสี่ยงจากภัยธรรมชาติและการเปลี่ยนแปลงสภาพภูมิอากาศเบื้องต้นได้ด้วยตนเอง เพิ่มขึ้นเป็นร้อยละ 80 ภายในปี 2570 และมีการจัดฝึกอบรมด้านการป้องกันและบรรเทาผลกระทบจากภัยธรรมชาติและการเปลี่ยนแปลงสภาพภูมิอากาศครอบคลุมทุกพื้นที่ของประเทศ	

นอกจากนี้ฝ่ายเลขานุการคณะกรรมการสถิติระดับจังหวัดได้ประชุมหารือร่วมกับสำนักงานจังหวัดได้สรุปความสอดคล้องเชื่อมโยงระหว่างประเด็นการพัฒนาจังหวัดภายใต้แผนพัฒนาจังหวัดที่เป็นปัจจุบันที่สอดคล้องกับนโยบายและยุทธศาสตร์ต่าง ๆ ที่เกี่ยวข้องกับการพัฒนาในระดับจังหวัด ดังภาคผนวก ก

ตาราง 3 การวิเคราะห์ประเด็นการพัฒนาจังหวัดภายใต้แผนพัฒนาจังหวัดที่เป็นปัจจุบัน ที่สอดคล้องกับยุทธศาสตร์ชาติ (พ.ศ. 2561 – 2580)

ยุทธศาสตร์/ประเด็นการพัฒนาภายใต้ยุทธศาสตร์ชาติ (พ.ศ. 2561-2580)	
ยุทธศาสตร์ด้านความมั่นคง	ยุทธศาสตร์ด้านการสร้างโอกาสและความเสมอภาคเท่าเทียมทางสังคม
ยุทธศาสตร์ด้านการสร้างความสามารถในการแข่งขัน	ยุทธศาสตร์ด้านการสร้างการเติบโตบนคุณภาพชีวิตที่เป็นมิตรต่อสิ่งแวดล้อม
ยุทธศาสตร์ด้านการพัฒนาและเสริมสร้างศักยภาพทรัพยากรมนุษย์	

ตาราง 4 การวิเคราะห์ประเด็นการพัฒนาจังหวัดภายใต้แผนพัฒนาจังหวัดที่เป็นปัจจุบัน ที่สอดคล้องกับแผนแม่บทภายใต้ยุทธศาสตร์ชาติ

แผนแม่บทภายใต้ยุทธศาสตร์ชาติ			
ประเด็นการเกษตร	ประเด็นอุตสาหกรรมและบริการแห่งอนาคต	ประเด็นการท่องเที่ยว	ประเด็นการพัฒนาคุณภาพคนตลอดช่วงชีวิต
<p>ตัวชี้วัด :</p> <p>อัตราการขยายตัวของผลิตภัณฑ์มวลรวมในประเทศสาขาเกษตร (เฉลี่ยร้อยละ)</p>	<p>ตัวชี้วัด :</p> <ul style="list-style-type: none"> - อัตราการขยายตัวของผลิตภัณฑ์มวลรวมจังหวัดสาขาอุตสาหกรรม (เฉลี่ยร้อยละ) - อัตราการขยายตัวของผลิตภัณฑ์มวลรวมจังหวัดสาขาบริการ (เฉลี่ยร้อยละ) - อัตราการเพิ่มขึ้นของมูลค่าการจำหน่ายสินค้าอัตลักษณ์อุตสาหกรรม - หัตถอุตสาหกรรมผลิตภัณฑ์ชุมชนที่สำคัญ 	<p>ตัวชี้วัด :</p> <ul style="list-style-type: none"> - อัตราการขยายตัวของรายได้จากการท่องเที่ยว - เศรษฐกิจสร้างสรรค์และวัฒนธรรม (เฉลี่ยร้อยละ) - จำนวนชุมชนที่มีศักยภาพด้านการท่องเที่ยว - เศรษฐกิจสร้างสรรค์และวัฒนธรรม 	<p>ตัวชี้วัด :</p> <ul style="list-style-type: none"> - ร้อยละของประชากรที่อยู่ใต้เส้นความยากจน - การแจ้งความคดีชีวิต ร่างกาย เพศ และคดีประทุษร้ายต่อทรัพย์สิน - จุดความร้อน (Hotspot) ลดลงร้อยละจากปีที่ผ่านมา - จำนวนวันที่ค่า PM 2.5 เกินเกณฑ์มาตรฐาน (วัน)

ตาราง 5 การวิเคราะห์ประเด็นการพัฒนาจังหวัดภายใต้แผนพัฒนาจังหวัดที่เป็นปัจจุบัน ที่สอดคล้องกับแผนการปฏิรูปประเทศ 13 ด้าน

แผนการปฏิรูปประเทศ 13 ด้าน			
ด้านเศรษฐกิจ เป้าหมาย: ยกระดับศักยภาพทางเศรษฐกิจของประเทศ	ด้านทรัพยากรธรรมชาติและสิ่งแวดล้อม เป้าหมาย: 1) สิ่งแวดล้อมได้รับการดูแล รักษาอย่างเป็นระบบและมีประสิทธิภาพ เพื่อลดมลพิษและผลกระทบต่อสุขภาพของประชาชนและระบบนิเวศ 2) มีระบบบริหารจัดการทรัพยากรธรรมชาติและสิ่งแวดล้อมที่มีประสิทธิภาพบนพื้นฐานการมีส่วนร่วมของทุกภาคส่วนตามแนวทางประชารัฐ เพื่อลดความเหลื่อมล้ำ สร้างความเป็นธรรม สอดคล้องกับยุทธศาสตร์ชาติกฎหมายที่เกี่ยวข้อง และข้อตกลงระหว่างประเทศ ที่ประเทศไทยเป็นภาคีสมาชิกโดยยึดถือผลประโยชน์ของประเทศ 3) ทรัพยากรธรรมชาติได้รับการรักษาและฟื้นฟูให้มีความสมบูรณ์และยั่งยืนเป็นฐานการพัฒนาประเทศทั้งทางเศรษฐกิจ สังคม และสิ่งแวดล้อม 4) เกิดความสมดุลระหว่างการอนุรักษ์และการใช้ประโยชน์ ลดความขัดแย้งของการพัฒนาที่ใช้ฐานทรัพยากรธรรมชาติ บรรเทาผลกระทบสิ่งแวดล้อมและลดภัยพิบัติทางธรรมชาติ	ด้านสังคม เป้าหมาย: ชุมชนในเขตเมืองมีความเข้มแข็งและมีโอกาสในการเข้าถึงสวัสดิการภาครัฐอย่างเท่าเทียม อันจะนำไปสู่ความเสมอภาคในสังคม	ด้านการศึกษา เป้าหมาย: ผู้เรียนทุกกลุ่มวัยได้รับการศึกษาที่มีคุณภาพตามมาตรฐานสากล มีทักษะที่จำเป็นของโลกอนาคต สามารถในการแก้ปัญหา ปรับตัว สื่อสาร และ ทำงานร่วมกับผู้อื่นได้ อย่างมีประสิทธิภาพ มีวินัย มีนิสัยใฝ่เรียนรู้อย่าง ต่อเนื่องตลอดชีวิต และ เป็นพลเมืองที่ดี รู้สิทธิและหน้าที่ มีความรับผิดชอบ และมีจิตสาธารณะ

ตาราง 6 การวิเคราะห์ประเด็นการพัฒนาจังหวัดภายใต้แผนพัฒนาจังหวัดที่เป็นปัจจุบัน ที่สอดคล้องกับ (ร่าง) แผนพัฒนาเศรษฐกิจและสังคมแห่งชาติ ฉบับที่ 13

(ร่าง) แผนพัฒนาเศรษฐกิจและสังคมแห่งชาติ ฉบับที่ 13							
หมวดหมู่ที่ 1 ไทยเป็นประเทศชั้นนำ ด้านสินค้าเกษตรและ เกษตรแปรรูปมูลค่าสูง	หมวดหมู่ที่ 2 ไทยเป็นจุดหมายของ การท่องเที่ยวที่เน้น คุณภาพและความยั่งยืน	หมวดหมู่ที่ 5 ไทยเป็นประตูการค้าการ ลงทุนและยุทธศาสตร์ ทางโลจิสติกส์ที่สำคัญ ของภูมิภาค	หมวดหมู่ที่ 6 ไทยเป็นฐานการผลิต อุปกรณ์อิเล็กทรอนิกส์ อัจฉริยะที่สำคัญของโลก	หมวดหมู่ที่ 7 ไทยมีวิสาหกิจขนาดกลาง และขนาดย่อมที่เข้มแข็ง มีศักยภาพสูง และ สามารถแข่งขันได้	หมวดหมู่ที่ 8 ไทยมีพื้นที่และเมือง อัจฉริยะที่น่าอยู่ปลอดภัย เติบโตได้อย่างยั่งยืน	หมวดหมู่ที่ 9 ไทยมีความยากจนข้ามรุ่น ลดลง และคนไทยทุกคนมี ความคุ้มครองทางสังคมที่ เพียงพอเหมาะสม	หมวดหมู่ที่ 11 ไทยสามารถลดความเสี่ยง และผลกระทบจากภัย ธรรมชาติ และการ เปลี่ยนแปลงสภาพ ภูมิอากาศ

ตาราง 7 การวิเคราะห์ประเด็นการพัฒนาจังหวัดภายใต้แผนพัฒนาจังหวัดที่เป็นปัจจุบัน ที่สอดคล้องกับ (ร่าง) กรอบแผนพัฒนาภาคเหนือ (พ.ศ. 2566 – 2570)

(ร่าง) กรอบแผนพัฒนาภาคเหนือ (พ.ศ. 2566 – 2570)					
1. พัฒนาสู่การเป็นระเบียบ เศรษฐกิจพิเศษภาคเหนือ Creative LANNA ในพื้นที่ จังหวัด เชียงใหม่ เชียงราย ลำพูน ลำปาง	2. พัฒนาการผลิตตามระบบ เกษตรกรรมยั่งยืน เชื่อมโยงสู่ อุตสาหกรรมแปรรูปมูลค่าสูง	3. พัฒนาการท่องเที่ยวและ บริการบนฐานภูมิปัญญาและ วัฒนธรรม	4. เสริมศักยภาพของเมือง และพื้นที่เขตเศรษฐกิจพิเศษ ชายแดนเพื่อรองรับการ ขยายตัวทางเศรษฐกิจ และ เอื้อต่อการอยู่อาศัย	5. พัฒนาและยกระดับคุณภาพชีวิต เพื่อแก้ไขปัญหาความยากจน พัฒนา ผู้สูงอายุสู่การเป็นผู้สูงอายุที่มี ศักยภาพ (Active Aging) และ พัฒนาทักษะฝีมือแรงงาน	6. อนุรักษ์และฟื้นฟูป่าต้นน้ำ พัฒนา ระบบบริหารจัดการน้ำที่มีความ สมดุล ป้องกันและแก้ไขปัญหาหมอก ควัน ปัญหาล้างแฉะล้นเมือง

ตาราง 8 การวิเคราะห์ประเด็นการพัฒนาจังหวัดภายใต้แผนพัฒนาจังหวัดที่เป็นปัจจุบัน ที่สอดคล้องกับ แผนพัฒนากลุ่มจังหวัดภาคเหนือตอนบน 1 (พ.ศ. 2566 – 2570)

แผนพัฒนากลุ่มจังหวัดภาคเหนือตอนบน 1 (พ.ศ. 2566 – 2570)			
ประเด็นการพัฒนาที่ 1 การพัฒนาเศรษฐกิจท่องเที่ยวและ การค้าในพื้นที่	ประเด็นการพัฒนาที่ 2 การพัฒนาเศรษฐกิจมูลค่าสูงด้วยการ ส่งออกสินค้าและบริการนอกพื้นที่	ประเด็นการพัฒนาที่ 3 การพัฒนาเศรษฐกิจเกษตรสร้างสรรค์	ประเด็นการพัฒนาที่ 4 การพัฒนาเศรษฐกิจสิ่งแวดล้อมเพื่อลดฝุ่นควัน

ตาราง 9 การวิเคราะห์ประเด็นการพัฒนาจังหวัดภายใต้แผนพัฒนาจังหวัดที่เป็นปัจจุบัน ที่สอดคล้องกับเป้าหมายการพัฒนาที่ยั่งยืน (SDGs)

เป้าหมายการพัฒนาที่ยั่งยืน (SDGs)					
<p>เป้าหมาย (Goals) 6 สร้างหลักประกันเรื่องน้ำและการสุขาภิบาลให้มีการจัดการอย่างยั่งยืน และมีสภาพพร้อมใช้สำหรับทุกคน</p> <p>เป้าประสงค์ (Targets) 6.4 เพิ่มประสิทธิภาพการใช้น้ำในทุกภาคส่วนและสร้างหลักประกันว่าจะมีการใช้น้ำและจัดหาน้ำที่ยั่งยืนเพื่อแก้ไขปัญหาการขาดแคลนน้ำและลดจำนวนประชาชนที่ประสบความทุกข์จากการขาดแคลนน้ำภายในปี 2573</p> <p>เป้าประสงค์ (Targets) 6.6 ปกป้องและฟื้นฟูระบบนิเวศที่เกี่ยวข้องกับแหล่งน้ำ รวมถึงภูเขา ป่าไม้ พื้นที่ชุ่มน้ำ แม่น้ำ ชั้นหินอุ้มน้ำ และทะเลสาบ ภายในปี 2563</p>	<p>เป้าหมาย (Goals) 8 ส่งเสริมการเติบโตทางเศรษฐกิจที่ต่อเนื่อง ครอบคลุม และยั่งยืน การจ้างงานเต็มที่ และมีผลิตภาพ และการมีงานที่เหมาะสมสำหรับทุกคน</p> <p>เป้าประสงค์ (Targets) 8.1 ทำให้การเติบโตทางเศรษฐกิจต่อหัวประชากรมีความยั่งยืนตามบริบทของประเทศ โดยเฉพาะอย่างยิ่ง ให้ผลิตภัณฑ์มวลรวมในประเทศของประเทศพัฒนาน้อยที่สุด มีการขยายตัวอย่างน้อยร้อยละ 7 ต่อปี</p> <p>เป้าประสงค์ (Targets) 8.3 ส่งเสริมนโยบายที่มุ่งเน้นการพัฒนาที่สนับสนุนกิจกรรมที่มีผลิตภาพ การสร้างงานที่สมควร ความเป็นผู้ประกอบการ ความสร้างสรรค์ และนวัตกรรม และส่งเสริมการเกิดขนาดเล็ก และขนาดกลาง</p>	<p>เป้าหมาย (Goals) 9 สร้างโครงสร้างพื้นฐานที่มีความทนทาน ส่งเสริมการพัฒนาอุตสาหกรรมที่ครอบคลุมและยั่งยืน และส่งเสริมนวัตกรรม</p> <p>เป้าประสงค์ (Targets) 9.2 ส่งเสริมการพัฒนาอุตสาหกรรมที่ครอบคลุมและยั่งยืน และภายในปี พ.ศ. 2573 ให้เพิ่มส่วนแบ่งของภาคอุตสาหกรรมในการจ้างงานและผลิตภัณฑ์มวลรวมของประเทศ โดยให้เป็นไปตามบริบทของประเทศ และให้เพิ่มส่วนแบ่งขึ้นเป็น 2 เท่า ในประเทศพัฒนาน้อยที่สุด</p> <p>เป้าประสงค์ Targets 9.4 ยกระดับโครงสร้างพื้นฐานและปรับปรุงอุตสาหกรรมเพื่อให้เกิดความยั่งยืน โดยเพิ่มประสิทธิภาพการใช้ทรัพยากรและการใช้เทคโนโลยีและกระบวนการทาง</p>	<p>เป้าหมาย (Goals) 10 ลดความไม่เสมอภาคภายในและระหว่างประเทศ</p> <p>เป้าประสงค์ (Targets) 10.1 ให้บรรลุอย่างต่อเนื่องและคงการเติบโตของรายได้ในกลุ่มประชากรร้อยละ 40 ที่ยากจนที่สุดในอัตราที่สูงกว่าค่าเฉลี่ยของประเทศภายในปี 2573</p> <p>เป้าประสงค์ (Targets) 10.2 เสริมสร้างศักยภาพและส่งเสริมความครอบคลุมทางสังคม เศรษฐกิจและการเมืองสำหรับทุกคน โดยไม่คำนึงถึงอายุ เพศ ความพิการ เชื้อชาติ ชาติพันธุ์ แหล่งกำเนิด ศาสนา สถานะทางเศรษฐกิจหรืออื่น ๆ ภายในปี พ.ศ. 2573</p>	<p>เป้าหมาย (Goals) 11 ทำให้เมืองและการตั้งถิ่นฐานของมนุษย์มีความปลอดภัย ทัวถึงพร้อมรับการเปลี่ยนแปลงและยั่งยืน</p> <p>เป้าประสงค์ (Targets) 11.6 ลดผลกระทบทางลบต่อสิ่งแวดล้อมต่อหัวประชากรในเขตเมือง รวมถึงการให้ความสนใจเป็นพิเศษต่อคุณภาพอากาศ และการจัดการของเสียของเทศบาล และการจัดการของเสียอื่นๆ ภายในปี 2573</p> <p>เป้าประสงค์ (Targets) 11.7 จัดให้มีการเข้าถึงพื้นที่สาธารณะสีเขียว ที่ปลอดภัยครอบคลุมและเข้าถึงได้ โดยถ้วนหน้า โดยเฉพาะผู้หญิง เด็ก คนชรา และผู้มีความบกพร่องทางร่างกาย ภายในปี 2573</p>	<p>เป้าหมาย (Goals) 15 ปกป้อง ฟื้นฟู และสนับสนุนการใช้ระบบนิเวศบนบกอย่างยั่งยืน จัดการป่าไม้อย่างยั่งยืน ต่อสู้การกลายสภาพเป็นทะเลทราย หยุดการเสื่อมโทรมของที่ดินและฟื้นสภาพกลับมาใหม่ และหยุดการสูญเสียความหลากหลายทางชีวภาพ</p> <p>เป้าประสงค์ (Targets) 15.2 ส่งเสริมการดำเนินการบริหารจัดการป่าไม้ทุกประเภทอย่างยั่งยืน หยุดยั้งการตัดไม้ทำลายป่า ฟื้นฟูป่าที่เสื่อมโทรม และเพิ่มการปลูกป่าและฟื้นฟูป่าทั่วโลกอย่างจริงจัง ภายในปี พ.ศ. 2563</p>

เป้าหมายการพัฒนาที่ยั่งยืน (SDGs)					
<p>เป้าประสงค์ (Targets) 6.b</p> <p>สนับสนุนและเพิ่มความเข้มแข็งในการมีส่วนร่วมของชุมชนท้องถิ่นในการพัฒนาการจัดการน้ำและสุขอนามัย</p>	<p>ซึ่งรวมถึงผ่านทาง การเข้าถึงบริการทางการเงิน</p> <p>เป้าประสงค์ (Targets) 8.8</p> <p>ปกป้องสิทธิแรงงานและส่งเสริมสภาพแวดล้อมในการทำงานที่ปลอดภัยและมั่นคงสำหรับผู้ทำงานทุกคน รวมถึงผู้ทำงานต่างด้าว โดยเฉพาะหญิงต่างด้าว และผู้ทำงานเสี่ยงอันตราย</p> <p>เป้าประสงค์ (Targets) 8.9</p> <p>ออกแบบและใช้นโยบายเพื่อส่งเสริมการท่องเที่ยวที่ยั่งยืน ซึ่งช่วยสร้างงานและส่งเสริมวัฒนธรรมและผลิตภัณฑ์ท้องถิ่นภายในปี พ.ศ. 2573</p>	<p>อุตสาหกรรมที่สะอาดและเป็นมิตรต่อสิ่งแวดล้อมมากขึ้น โดยทุกประเทศดำเนินการตามขีดความสามารถของแต่ละประเทศภายในปี 2573</p> <p>เป้าประสงค์ Targets 9.b</p> <p>สนับสนุนการพัฒนาเทคโนโลยีการวิจัย และนวัตกรรมภายในประเทศกำลังพัฒนา รวมถึงการให้มีสภาพแวดล้อมทางนโยบายที่นำไปสู่ความหลากหลายของอุตสาหกรรมและการเพิ่มมูลค่าของสินค้าโภคภัณฑ์</p>			

ตาราง 10 การวิเคราะห์ประเด็นการพัฒนาจังหวัด ภายใต้แผนพัฒนาจังหวัดที่เป็นปัจจุบัน ที่สอดคล้องกับนโยบายและยุทธศาสตร์ต่าง ๆ ที่เกี่ยวข้องกับแผนพัฒนา
จังหวัดลำพูน (พ.ศ. 2566 – 2570)

แผนพัฒนาจังหวัดลำพูน (พ.ศ. 2566 – 2570)			
<p>ประเด็นการพัฒนา</p> <p>1. เมืองแห่งวัฒนธรรมอัตลักษณ์วิถีและท่องเที่ยวเชิงสร้างสรรค์</p> <p>ตัวชี้วัด:</p> <p>1. อัตราการขยายตัวของรายได้จากการท่องเที่ยว</p> <p>2. จำนวนชุมชนที่มีศักยภาพด้านการท่องเที่ยวเชิงสร้างสรรค์และวัฒนธรรม</p>	<p>ประเด็นการพัฒนา</p> <p>2. เมืองแห่งอุตสาหกรรมและเศรษฐกิจสร้างสรรค์</p> <p>ตัวชี้วัด:</p> <p>1. อัตราการขยายตัวของผลิตภัณฑ์มวลรวมจังหวัดสาขาอุตสาหกรรม (เฉลี่ยร้อยละ)</p> <p>2. อัตราการขยายตัวของผลิตภัณฑ์มวลรวมจังหวัดสาขาบริการ (เฉลี่ยร้อยละ)</p> <p>3. อัตราการเพิ่มขึ้นของมูลค่าการจำหน่ายสินค้าอัตลักษณ์อุตสาหกรรม ผลิตภัณฑ์ชุมชนที่สำคัญ</p>	<p>ประเด็นการพัฒนา</p> <p>3. เมืองแห่งเกษตรสุขภาพและนวัตกรรมสร้างสรรค์</p> <p>ตัวชี้วัด:</p> <p>1. อัตราการขยายตัวภาคเกษตร (ร้อยละ)</p>	<p>ประเด็นการพัฒนา</p> <p>4. เมืองแห่งความมั่นคง มั่งคั่ง ยั่งยืน</p> <p>ตัวชี้วัด:</p> <p>1. ร้อยละของประชากรที่อยู่ใต้เส้นความยากจน</p> <p>2. การแจ้งความคดีชีวิต ร่างกาย เพศ และคดีประทุษร้ายต่อทรัพย์สิน</p> <p>3. จุดความร้อน (Hotspot) ลดลงร้อยละจากปีที่ผ่านมา</p> <p>4. จำนวนวันที่ค่า PM 2.5 เกินเกณฑ์มาตรฐาน (วัน)</p>

2.3 การวิเคราะห์สถานการณ์ แนวโน้ม การพัฒนาในระดับจังหวัด ตามเป้าหมายการพัฒนาที่ยั่งยืน (Sustainable Development Goals–SDGs) ของจังหวัดลำพูน

การวิเคราะห์สถานการณ์ แนวโน้ม การพัฒนาในระดับจังหวัด โดยศึกษาจากตัวชี้วัดการพัฒนาระดับจังหวัดและกลุ่มจังหวัด¹⁹ เดือนกรกฎาคม ปี 2564 ของสำนักงานสภาพัฒนาการเศรษฐกิจและสังคมแห่งชาติ ที่ดำเนินการตามมติคณะรัฐมนตรีเมื่อวันที่ 30 กันยายน 2558 ที่เห็นชอบให้ส่วนราชการนำตัวชี้วัดการพัฒนาระดับจังหวัดและกลุ่มจังหวัดพิจารณาใช้ประโยชน์ในการกำหนดแผนงานโครงการและงบประมาณลงสู่พื้นที่ เพื่อให้เกิดการบูรณาการขับเคลื่อนระหว่างจังหวัด กลุ่มจังหวัด และส่วนราชการ เป็นไปอย่างมีประสิทธิภาพ

แนวคิดการจัดทำตัวชี้วัดการพัฒนาระดับจังหวัดและกลุ่มจังหวัดเป็นการพัฒนาเครื่องมือที่ใช้วัดสถานะการพัฒนาพื้นที่จังหวัดและกลุ่มจังหวัดเชิงเปรียบเทียบ โดยมีเงื่อนไขข้อมูลที่น่ามาจัดทำตัวชี้วัดจะต้องมีการจัดเก็บครอบคลุมทั้ง 76 จังหวัด และจัดเก็บอย่างต่อเนื่องทุกปีหรือปีเว้นปี สำหรับการดำเนินการในปี 2564 ได้นำเป้าหมายการพัฒนาที่ยั่งยืน (Sustainable Development Goals: SDGs) มาปรับใช้เป็นกรอบในการปรับปรุงตัวชี้วัดการพัฒนาระดับจังหวัด เพื่อให้จังหวัดมีข้อมูลตัวชี้วัดที่สะท้อนระดับการพัฒนาในพื้นที่ และสอดคล้องกับเป้าหมายการจัดทำตัวชี้วัด SDGs ในระดับพื้นที่ของประเทศ โดยได้จัดทำข้อมูลเป็นอนุกรมตั้งแต่ปี 2558 – 2562 นำเสนอผลการเปรียบเทียบการพัฒนาในระดับภาพรวม ระดับรายตัวชี้วัด และระดับจังหวัดและกลุ่มจังหวัด ในรูปแบบที่ กราฟแท่งเปรียบเทียบ 5 ปี และกราฟใยแมงมุม รวมทั้งตารางข้อมูลเปรียบเทียบ 5 ปีในแต่ละตัวชี้วัดเทียบกับค่ากลางของประเทศ

ในปี 2564 สำนักงานสภาพัฒนาการเศรษฐกิจและสังคมแห่งชาติ ได้นำเป้าหมายการพัฒนาที่ยั่งยืน (Sustainable Development Goals : SDGs) มาปรับใช้เป็นกรอบในการปรับปรุงตัวชี้วัดการพัฒนาระดับจังหวัด เพื่อให้จังหวัดมีข้อมูลตัวชี้วัดที่สะท้อนระดับการพัฒนาในพื้นที่ และสอดคล้องกับเป้าหมายการจัดทำตัวชี้วัด SDGs ในระดับพื้นที่ของประเทศ โดยได้จัดทำข้อมูลเป็นอนุกรม ตั้งแต่ปี 2558 – 2562 นำเสนอผลการเปรียบเทียบการพัฒนาในระดับภาพรวม ระดับรายตัวชี้วัด ของจังหวัด และกลุ่มจังหวัดเทียบกับค่ากลางของประเทศ ประกอบด้วยตัวชี้วัดการพัฒนาชุดใหม่ระดับจังหวัด 5 มิติ 32 ตัวชี้วัด ระดับกลุ่มจังหวัด 2 มิติ 15 ตัวชี้วัด ซึ่งจังหวัด กลุ่มจังหวัด สามารถใช้ตัวชี้วัดชุดใหม่เป็นเครื่องมือในการวิเคราะห์เปรียบเทียบผลการพัฒนาและแนวโน้มของประเด็นปัญหาในพื้นที่ได้อย่างต่อเนื่อง และนำไปใช้ประกอบการวางแผนและจัดทำแผนพัฒนาจังหวัดและกลุ่มจังหวัด และกำหนดแผนงานโครงการอย่างสอดคล้อง รวมทั้งส่วนราชการสามารถนำตัวชี้วัดไปใช้ประโยชน์ในการวิเคราะห์และชี้พื้นที่เป้าหมายการพัฒนาในระดับจังหวัดและกลุ่มจังหวัด ในส่วนที่เกี่ยวข้องกับการกำหนดโครงการและงบประมาณได้ชัดเจนยิ่งขึ้น

ทั้งนี้ ตัวชี้วัดการพัฒนาระดับจังหวัด (Common Indicators) ชุดใหม่ มีการจัดกลุ่มข้อมูลตัวชี้วัดตามกรอบเป้าหมายการพัฒนาที่ยั่งยืน 5 มิติ (5P) ได้แก่ มิติการพัฒนาคน (People) มิติเศรษฐกิจและความมั่งคั่ง (Prosperity) มิติสิ่งแวดล้อม (Planet) มิติสันติภาพและยุติธรรม (Peace) และมิติความเป็นหุ้นส่วนการพัฒนา (Partnership) ประกอบด้วยตัวชี้วัดในแต่ละมิติดังนี้

¹⁹ ที่มา: https://www.nesdc.go.th/ewt_news.php?nid=11594&filename=index

- 1) มิติการพัฒนาคน (People)
 - 1.1) ร้อยละของประชากรที่อยู่ใต้เส้นความยากจน (ร้อยละ)
 - 1.2) ร้อยละของทารกแรกเกิดที่มีน้ำหนักต่ำกว่าเกณฑ์ (ร้อยละทารกเกิดมีชีพ)
 - 1.3) ร้อยละของประชากรที่เจ็บป่วยที่เป็นผู้ป่วยใน (ร้อยละ)
 - 1.4) อัตราส่วนประชากรต่อแพทย์ (คน/แพทย์)
 - 1.5) อัตราการเข้าเรียนรวมระดับมัธยมศึกษาตอนปลายและอาชีวศึกษา (ร้อยละ)
 - 1.6) จำนวนปีการศึกษาเฉลี่ยประชากรไทย อายุ 15-39 ปี (ปี)
 - 1.7) ค่าเฉลี่ยคะแนน O-net มัธยมศึกษาตอนปลาย (คะแนน)
- 2) มิติเศรษฐกิจและความมั่งคั่ง (Prosperity)
 - 2.1) อัตราการเปลี่ยนแปลงของรายได้เฉลี่ยของครัวเรือนในจังหวัด (ร้อยละ)
 - 2.2) อัตราการเปลี่ยนแปลงของผลิตภัณฑ์มวลรวมจังหวัด (ร้อยละ)
 - 2.3) อัตราการว่างงาน (ร้อยละ)
 - 2.4) อัตราส่วนหนี้เฉลี่ยต่อรายได้เฉลี่ยของครัวเรือน (เท่า)
 - 2.5) ผลผลิตภาพแรงงาน (บาท/คน)
 - 2.6) สัดส่วนปริมาณการใช้ไฟฟ้าภาคครัวเรือนต่อประชากร (kw-ชั่วโมง/คน)
 - 2.7) สัดส่วนปริมาณน้ำมันเชื้อเพลิงในภาคอุตสาหกรรมต่อ GPP ภาคอุตสาหกรรม (ลิตร/ล้านบาท)
 - 2.8) ร้อยละผู้อยู่ในระบบประกันสังคมต่อกำลังแรงงาน (ร้อยละ)
 - 2.9) ร้อยละของครัวเรือนที่มีบ้านและที่ดินเป็นของตนเอง (ร้อยละ)
 - 2.10) ร้อยละของหมู่บ้านที่ถนนสายหลักใช้การได้ตลอดปี (ร้อยละ)
 - 2.11) สัมประสิทธิ์การกระจายรายได้
- 3) มิติสิ่งแวดล้อม (Planet)
 - 3.1) อัตราการเปลี่ยนแปลงของพื้นที่ป่าไม้ในจังหวัด (ร้อยละ)
 - 3.2) สัดส่วนปริมาณขยะที่กำจัดถูกต้องต่อปริมาณขยะที่เกิดขึ้น (ร้อยละ)
 - 3.3) ร้อยละของครัวเรือนที่เข้าถึงน้ำประปา (ร้อยละ)
 - 3.4) ร้อยละของประชากรที่ประสบอุทกภัย (ร้อยละ)
 - 3.5) ร้อยละของประชากรที่ประสบภัยแล้ง (ร้อยละ)
- 4) มิติสันติภาพและยุติธรรม (Peace)
 - 4.1) การแจ้งความคดีชีวิต ร่างกาย เพศ และคดีประทุษร้ายต่อทรัพย์สิน (ต่อแสนคน)
 - 4.2) จำนวนของประชากรในเรือนจำ (ต่อแสนคน)
 - 4.3) จำนวนเจ้าหน้าที่ตำรวจ (ต่อแสนคน)
 - 4.4) อัตราการฆ่าตัวตาย (ต่อแสนคน)
 - 4.5) จำนวนผู้ถูกกักขังที่รอการพิพากษาในสัดส่วนของประชากรในเรือนจำ (ร้อยละ)
- 5) มิติความเป็นหุ้นส่วนการพัฒนา (Partnership)
 - 5.1) ร้อยละของประชากรที่เข้าถึงอินเทอร์เน็ต (ร้อยละ)
 - 5.2) ร้อยละของภาษีที่ท้องถิ่นจัดเก็บได้ต่อรายได้รวมที่ไม่รวมเงินอุดหนุนและเงินอุดหนุนเฉพาะกิจ (ร้อยละ)
 - 5.3) ความสามารถในการเบิกจ่ายงบประมาณของจังหวัด (ร้อยละ)
 - 5.4) สัดส่วนองค์กรชุมชนต่อประชากรแสนคน (แห่ง/แสนคน)

โดยมีการจัดกลุ่มพื้นที่จังหวัด ออกเป็น 4 กลุ่ม ดังนี้

กลุ่มที่ 1 เป็นพื้นที่/จังหวัดที่มีความเหลื่อมล้ำสูง ยังขาดความพร้อมและต้องได้รับการสนับสนุนอย่างเร่งด่วน ได้แก่จังหวัดที่มีค่าดัชนีผสม ต่ำกว่าค่ากลางของประเทศมากกว่าร้อยละ 20

กลุ่มที่ 2 เป็นพื้นที่/จังหวัดที่มีศักยภาพ แต่ยังมีข้อจำกัดที่จะพัฒนา ได้แก่ จังหวัดที่มีค่าดัชนีผสม ต่ำกว่าค่ากลางของประเทศ ระหว่างร้อยละ 10 ถึง ร้อยละ 20

กลุ่มที่ 3 เป็นพื้นที่/จังหวัดที่มีศักยภาพและพร้อมที่จะพัฒนา ได้แก่ จังหวัดที่มีค่าดัชนีผสมต่ำกว่าค่ากลางของประเทศ ไม่เกินร้อยละ 10

กลุ่มที่ 4 เป็นพื้นที่/จังหวัดที่มีความเข้มแข็งและพร้อมขยายผลไปภายนอก ได้แก่ จังหวัดที่มีค่าดัชนีผสมสูงกว่าค่ากลางของประเทศ

จากรายงานตัวชี้วัดการพัฒนาระดับจังหวัดและกลุ่มจังหวัด เดือนกรกฎาคม พ.ศ. 2564 ของสำนักงานสภาพัฒนาการเศรษฐกิจและสังคมแห่งชาติ สามารถสรุปได้ดังนี้ (ภาคผนวก ข)

1. ดัชนีรวมการพัฒนาจังหวัดลำพูน

ค่าดัชนีการพัฒนา²⁰ของจังหวัดมีค่ามากแสดงว่าจังหวัดมีการพัฒนาที่ดี (ลำดับที่มาก แสดงว่ามีระดับการพัฒนาที่ดี นั่นคือ ลำดับที่ 1 มีการพัฒนาน้อยที่สุด ลำดับที่ 76 มีการพัฒนามากที่สุด) เห็นได้จากข้อมูลปี 2562 ที่ใช้ในการวิเคราะห์ พบว่า

1.1 การเปรียบเทียบค่าดัชนีระหว่างจังหวัด

1.1.1 ดัชนีรวมการพัฒนาจังหวัดลำพูน มีค่าเท่ากับ 55.2 เป็นลำดับที่ 50 ของประเทศ ซึ่งสูงกว่าค่ากลางของประเทศ²¹ (ดัชนี = 52.87)

1.1.2 ดัชนีด้านการพัฒนาคน (People) มีค่าเท่ากับ 67.66 เป็นลำดับที่ 56 ของประเทศ ซึ่งสูงกว่าค่ากลางของประเทศ (ดัชนี = 63.20)

1.1.3 ดัชนีด้านเศรษฐกิจและความมั่งคั่ง (Prosperity) มีค่าเท่ากับ 56.98 เป็นลำดับที่ 64 ของประเทศ ซึ่งสูงกว่าค่ากลางของประเทศ (ดัชนี = 50.03)

1.1.4 ดัชนีด้านสิ่งแวดล้อม (Planet) มีค่าเท่ากับ 50.63 เป็นลำดับที่ 36 ของประเทศ ซึ่งต่ำกว่าค่ากลางของประเทศ (ดัชนี = 50.92)

1.1.5 ดัชนีด้านสันติภาพและยุติธรรม (Peace) มีค่าเท่ากับ 54.96 เป็นลำดับที่ 6 ของประเทศ ซึ่งต่ำกว่าค่ากลางของประเทศ (ดัชนี = 63.45)

1.1.6 ดัชนีด้านความเป็นหุ้นส่วนพัฒนา (Partnership) มีค่าเท่ากับ 49.17 เป็นลำดับที่ 55 ของประเทศ ซึ่งสูงกว่าค่ากลางของประเทศ (ดัชนี = 44.68)

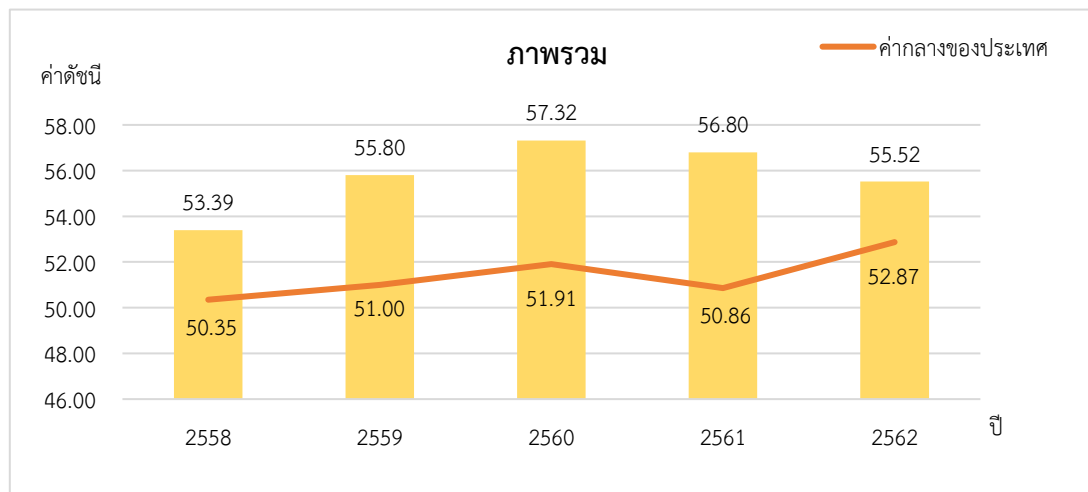
²⁰ การคำนวณดัชนีการพัฒนาระดับจังหวัด

- ดัชนีย่อย คำนวณจากค่าเฉลี่ยเลขคณิต (Arithmetic Mean) จากข้อมูลตัวชี้วัดในแต่ละมิติ
- ดัชนีรวม คำนวณจากค่าเฉลี่ยแบบเรขาคณิต (Geometric Mean) จากดัชนีย่อยทั้ง 5 ด้าน

²¹ ค่ากลางของประเทศ คำนวณจากค่ามัธยฐาน (Median) ของดัชนีผสม (Composite Index) ค่าดัชนีรวม หรือดัชนีย่อยในแต่ละมิติ

1.2 การเปรียบเทียบค่าดัชนีระหว่างปี

ดัชนีรวมการพัฒนาจังหวัดลำพูนปี 2562 มีค่าต่ำกว่าปี 2561 และเมื่อพิจารณาในแต่ละมิติการพัฒนา พบว่า ในปี 2562 มิติการพัฒนาคน (People) และมิติเศรษฐกิจและความมั่งคั่ง (Prosperity) มีค่าดัชนีสูงกว่าปี 2561 ส่วนมิติสิ่งแวดล้อม (Planet) มิติสันติภาพและยุติธรรม (Peace) และมิติความเป็นหุ้นส่วนพัฒนา (Partnership) มีค่าดัชนีในปี 2562 ต่ำกว่า ปี 2561



ภาพ 8 ดัชนีการพัฒนารวมของจังหวัดลำพูนเทียบกับค่ากลางประเทศ

* ที่มา : ข้อมูลจากตัวชี้วัดการพัฒนาระดับจังหวัดและกลุ่มจังหวัด เดือนกรกฎาคม ปี 2564, สำนักงานสภาพัฒนาการเศรษฐกิจและสังคมแห่งชาติ

2. ดัชนีด้านการพัฒนาคน (People)

ค่าดัชนีการพัฒนามีค่ามากแสดงว่าจังหวัดมีการพัฒนาที่ดี ตามข้อมูลสถิติในปี 2562 พบว่า

2.1 การเปรียบเทียบค่าดัชนีระหว่างจังหวัด ปี 2562 ดัชนีด้านการพัฒนาคน (People) มีค่าเท่ากับ 67.66 เป็นลำดับที่ 56 ของประเทศ ซึ่งสูงกว่าค่ากลางของประเทศ (ดัชนี = 63.20) ในขณะที่ ดัชนีด้านการพัฒนาคน (People) ปี 2562 (ดัชนี = 67.66) สูงกว่าปี 2561 (ดัชนี = 65.83) แต่มีค่าดัชนีของปี 2562 สูงกว่าค่ากลางของประเทศ (ดัชนี = 63.20) และในปี 2561 มีค่าดัชนีสูงกว่าค่ากลางของประเทศ (ดัชนี = 59.89)

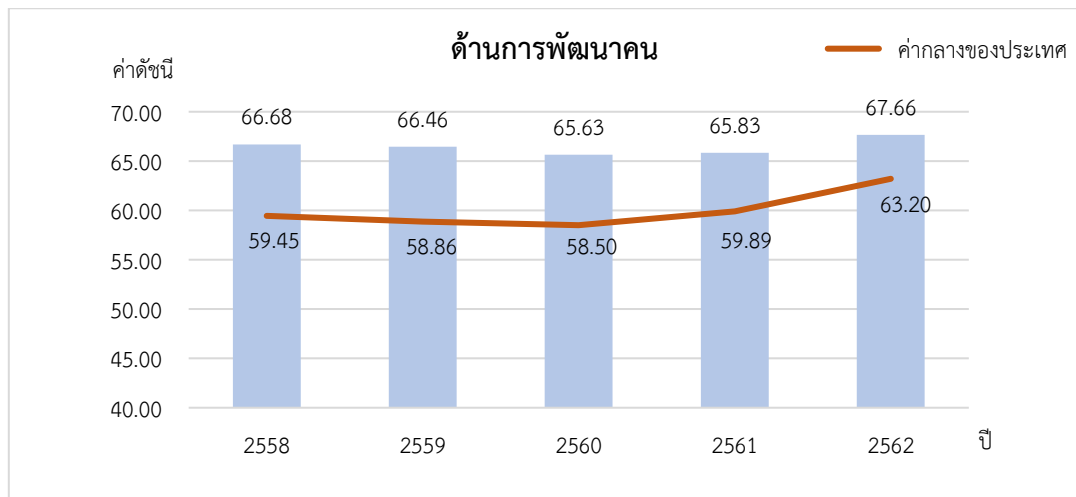
2.2 การเปรียบเทียบค่าดัชนีระหว่างปี

ดัชนีด้านการพัฒนาคน (People) จังหวัดลำพูนปี 2562 มีค่าสูงกว่าปี 2561 เมื่อพิจารณาค่าตัวชี้วัดการพัฒนา ในปี 2562 เทียบกับปี 2561 พบว่า ตัวชี้วัดที่มีการพัฒนาที่ดีขึ้น ได้แก่

- ตัวชี้วัด PP_01 ร้อยละของประชากรที่อยู่ใต้เส้นความยากจน (ร้อยละ)
- ตัวชี้วัด PP_03 ร้อยละของประชากรที่เจ็บป่วยที่เป็นผู้ป่วยใน (ร้อยละ)
- ตัวชี้วัด PP_04 อัตราส่วนประชากรต่อแพทย์ (คน/แพทย์)
- ตัวชี้วัด PP_05 อัตราการเข้าเรียนรวมระดับมัธยมศึกษาตอนปลายและอาชีวศึกษา (ร้อยละ)
- ตัวชี้วัด PP_06 จำนวนปีการศึกษาเฉลี่ยประชากรไทยอายุ 15-59 ปี (ปี)
- ตัวชี้วัด PP_07 ค่าเฉลี่ยคะแนน o-net มัธยมศึกษาตอนปลาย (คะแนน)

ในขณะเดียวกันตัวชี้วัดที่ต้องมีการพัฒนาให้ดีขึ้นต่อไป ได้แก่

- ตัวชี้วัด PP_02 ร้อยละของทารกแรกเกิดที่มีน้ำหนักต่ำกว่าเกณฑ์



ภาพ 9 ดัชนีด้านการพัฒนาคน (People) ของจังหวัดลำพูนเทียบกับค่ากลางประเทศ

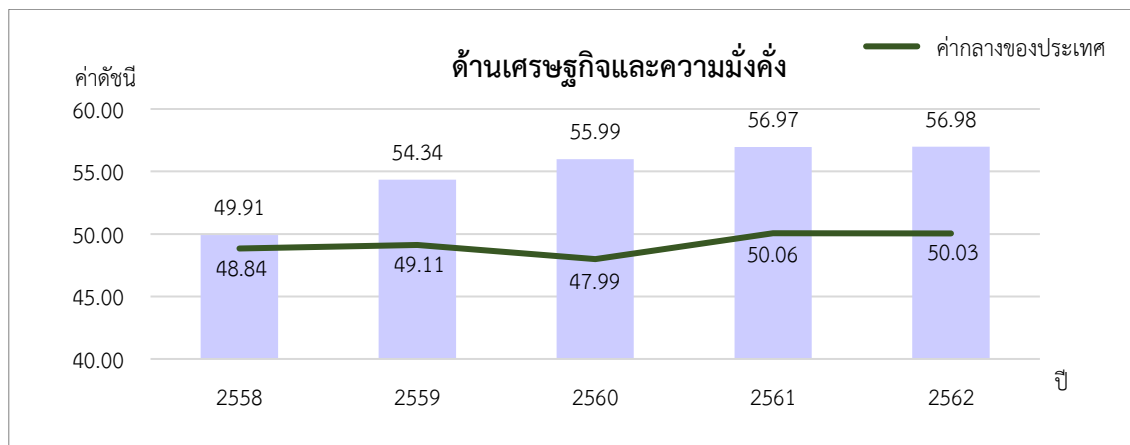
* ที่มา: ข้อมูลจากตัวชี้วัดการพัฒนาระดับจังหวัดและกลุ่มจังหวัด เดือนกรกฎาคม ปี 2564 ของสำนักงานสภาพัฒนาการเศรษฐกิจและสังคมแห่งชาติ

ซึ่งมิติการพัฒนาคน (People) ให้ความสำคัญกับการจัดปัญหาความยากจนและความหิวโหย และลดความเหลื่อมล้ำในสังคม ประกอบด้วย 7 ดัชนีชี้วัด 6 ค่าดัชนีผสมสูงและดีกว่าค่ากลางของประเทศ มีเพียง 1 ตัวที่ต่ำกว่าค่ากลางของประเทศ คือร้อยละของทารกแรกเกิดที่มีน้ำหนักต่ำกว่าเกณฑ์

3. ด้านเศรษฐกิจและความมั่งคั่ง (Prosperity)

ค่าดัชนีการพัฒนามีค่ามากแสดงว่าจังหวัดมีการพัฒนาที่ดี ตามข้อมูลสถิติในปี 2562 พบว่า

3.1 การเปรียบเทียบค่าดัชนีระหว่างจังหวัด ปี 2562 ด้านเศรษฐกิจและความมั่งคั่ง (Prosperity) มีค่าเท่ากับ 56.98 เป็นลำดับที่ 64 ของประเทศ ซึ่งสูงกว่าค่ากลางของประเทศ (ดัชนี = 50.03) โดยที่มีค่าสูงกว่าปี 2561 (ดัชนี = 56.97) ซึ่งค่าดัชนีของปี 2562 สูงกว่าค่ากลางของประเทศ (ดัชนี = 50.03) นั่นคือ จังหวัดลำพูนมีการพัฒนาด้านเศรษฐกิจและความมั่งคั่งไปในทิศทางที่ดีขึ้นจากปีที่ผ่านมา



ภาพ 10 ดัชนีการพัฒนาด้านเศรษฐกิจและความมั่งคั่ง (Prosperity) ของจังหวัดลำพูนเทียบกับค่ากลางประเทศ

* ที่มา: ข้อมูลจากตัวชี้วัดการพัฒนาระดับจังหวัดและกลุ่มจังหวัด เดือนกรกฎาคม ปี 2564 ของสำนักงานสภาพัฒนาการเศรษฐกิจและสังคมแห่งชาติ

3.2 การเปรียบเทียบค่าดัชนีระหว่างปี

ดัชนีด้านเศรษฐกิจและความมั่งคั่ง (Prosperity) จังหวัดลำพูนปี 2562 มีค่าสูงกว่าปี 2561 เมื่อพิจารณาอัตราการเปลี่ยนแปลงตัวชี้วัด ในปี 2562 เทียบกับปี 2561 พบว่า ตัวชี้วัดที่มีการพัฒนาที่ดีขึ้น ได้แก่

- ตัวชี้วัด PT_03 อัตราการว่างงาน (ร้อยละ)
- ตัวชี้วัด PT_05 ผลผลิตภาพแรงงาน (บาท/คน)
- ตัวชี้วัด PT_06 สัดส่วนปริมาณการใช้ไฟฟ้าภาคครัวเรือนต่อประชากร (kw-ชั่วโมง/คน)
- ตัวชี้วัด PT_07 สัดส่วนปริมาณน้ำมันเชื้อเพลิงในภาคอุตสาหกรรมต่อ GPP

ภาคอุตสาหกรรม (ลิตร/ล้านบาท)

- ตัวชี้วัด PT_08 ร้อยละผู้อยู่ในระบบประกันสังคมต่อกำลังแรงงาน (ร้อยละ)
- ตัวชี้วัด PT_09 ร้อยละของครัวเรือนที่มีบ้านและที่ดินเป็นของตนเอง (ร้อยละ)
- ตัวชี้วัด PT_10 ร้อยละของหมู่บ้านที่ถนนสายหลักใช้การได้ตลอดปี (ร้อยละ)
- ตัวชี้วัด PT_11 สมบัติสิทธิ์การกระจายรายได้

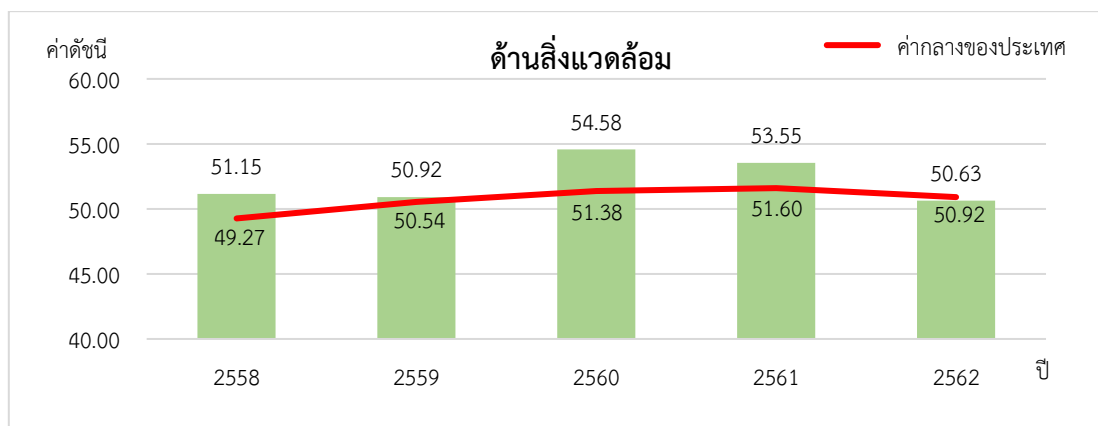
ในขณะที่เดียวกันตัวชี้วัดที่ต้องมีการพัฒนาให้ดีขึ้นต่อไป ได้แก่

- ตัวชี้วัด PT_01 อัตราการเปลี่ยนแปลงของรายได้เฉลี่ยของครัวเรือนในจังหวัด (ร้อยละ)
- ตัวชี้วัด PT_02 อัตราการเปลี่ยนแปลงของผลิตภัณฑ์มวลรวมจังหวัด (ร้อยละ)
- ตัวชี้วัด PT_04 อัตราส่วนหนี้เฉลี่ยต่อรายได้เฉลี่ยของครัวเรือน (เท่า)

4. ด้านสิ่งแวดล้อม (Planet)

ค่าดัชนีการพัฒนามีค่ามากแสดงจังหวัดมีการพัฒนาที่ดี ตามข้อมูลสถิติในปี 2562 พบว่า

4.1 การเปรียบเทียบค่าดัชนีระหว่างจังหวัด ปี 2562 ด้านสิ่งแวดล้อม (Planet) มีค่าเท่ากับ 50.63 เป็นลำดับที่ 36 ของประเทศ ซึ่งต่ำกว่าค่ากลางของประเทศ (ดัชนี = 50.92) และมีค่าต่ำกว่าปี 2561 (ดัชนี = 53.55) ซึ่งค่าดัชนีของปี 2562 และปี 2561 มีค่าต่ำกว่าค่ากลางของประเทศ (ปี 2562 ดัชนี = 50.92 ปี 2561 ดัชนี = 51.60) นั่นคือ มีการพัฒนาด้านสิ่งแวดล้อม (Planet) ต่ำกว่าปีที่ผ่านมา แต่ยังคงสถานการณ์พัฒนาเป็นไปในทิศทางที่ดีเมื่อเทียบกับภาพรวมของประเทศ



ภาพ 11 ดัชนีการพัฒนาด้านสิ่งแวดล้อม (Planet) ของจังหวัดลำพูนเทียบกับค่ากลางประเทศ

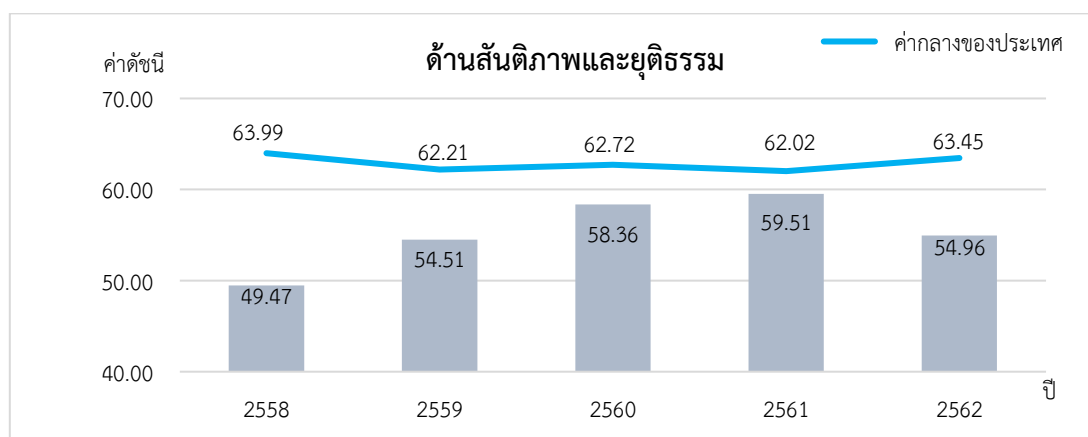
* ที่มา: ข้อมูลจากตัวชี้วัดการพัฒนาระดับจังหวัดและกลุ่มจังหวัด เดือนกรกฎาคม ปี 2564 ของสำนักงานสภาพัฒนาการเศรษฐกิจและสังคมแห่งชาติ

4.2 การเปรียบเทียบค่าดัชนีระหว่างปี

ดัชนีด้านสิ่งแวดล้อม (Planet) จังหวัดลำพูนปี 2562 มีค่าต่ำกว่าปี 2561 เมื่อพิจารณาในมิติสิ่งแวดล้อมให้ความสำคัญกับการปกป้องและรักษาทรัพยากรธรรมชาติและสภาพภูมิอากาศ เพื่อพลเมืองโลกรุ่นต่อไป ประกอบด้วย 5 ดัชนีชี้วัด ซึ่งค่าดัชนีผสมส่วนใหญ่สูงและดีกว่าค่ากลางของประเทศ มีอัตราการเปลี่ยนแปลงของพื้นที่ป่าไม้ในจังหวัด และร้อยละของครัวเรือนที่เข้าถึงน้ำประปา ที่มีค่าดัชนีผสมต่ำกว่าค่ากลางของประเทศที่จังหวัดจะต้องมีการแก้ไขปัญหา

5. ด้านสันติภาพและยุติธรรม (Peace)

5.1 การเปรียบเทียบค่าดัชนีระหว่างจังหวัด ปี 2562 ด้านสันติภาพและยุติธรรม (Peace) มีค่าเท่ากับ 54.96 เป็นลำดับที่ 6 ของประเทศ ซึ่งต่ำกว่าค่ากลางของประเทศ (ดัชนี = 63.45) ซึ่งมีค่าต่ำกว่าปี 2561 (ดัชนี = 62.02) ซึ่งค่าดัชนีของปี 2562 และปี 2561 มีค่าต่ำกว่าค่ากลางของประเทศ (ปี 2562 ดัชนี = 63.45 ปี 2561 ดัชนี = 62.02) นั่นคือ จังหวัดลำพูนมีการพัฒนาด้านสันติภาพและยุติธรรม (Peace) ต่ำกว่าปีที่ผ่านมา



ภาพ 12 ดัชนีการพัฒนาด้านสันติภาพและยุติธรรม (Peace) ของจังหวัดลำพูนเทียบกับค่ากลางประเทศ

* ที่มา: ข้อมูลจากตัวชี้วัดการพัฒนาระดับจังหวัดและกลุ่มจังหวัด เดือนกรกฎาคม ปี 2564 ของสำนักงานสภาพัฒนาการเศรษฐกิจและสังคมแห่งชาติ

5.2 การเปรียบเทียบค่าดัชนีระหว่างปี

ดัชนีด้านสันติภาพและยุติธรรม (Peace) จังหวัดลำพูนปี 2562 มีค่าต่ำกว่าปี 2561 (ดัชนี = 59.51) เมื่อพิจารณาอัตราการเปลี่ยนแปลงตัวชี้วัด ในปี 2562 เทียบกับปี 2561 พบว่า ตัวชี้วัดที่ต้องมีการพัฒนาให้ดีขึ้นต่อไป ได้แก่

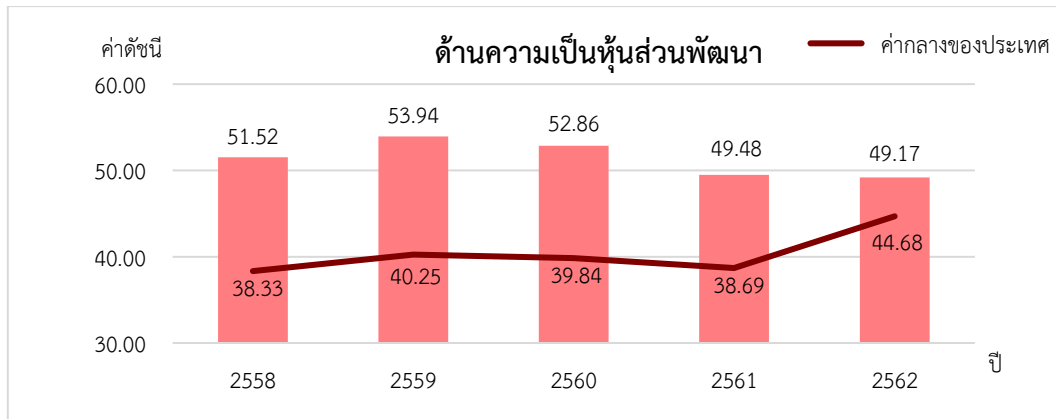
- ตัวชี้วัด PC_01 การแจ้งความคดีชีวิต ร่างกาย เพศ และคดีประทุษร้ายต่อทรัพย์สิน (ต่อแสนคน)
- ตัวชี้วัด PC_02 จำนวนของประชากรในเรือนจำ (ต่อแสนคน)
- ตัวชี้วัด PC_03 จำนวนเจ้าหน้าที่ตำรวจ (ต่อแสนคน)
- ตัวชี้วัด PC_04 อัตราการฆ่าตัวตาย (ต่อแสนคน)

นั่นคือ จังหวัดลำพูนมีค่าดัชนีการพัฒนาด้านสันติภาพและยุติธรรม ที่ต่ำกว่าปีที่ผ่านมา และต่ำกว่าค่ากลางของประเทศ ดังนั้น จึงต้องมีการดูแลรักษาความปลอดภัยในชีวิตและทรัพย์สินของประชาชนเพื่อลดปัญหาการก่ออาชญากรรม รวมทั้งการดูแลสุขภาวะทางจิตของประชากรเพื่อลดอัตราการฆ่าตัวตาย

6. ด้านความเป็นหุ้นส่วนพัฒนา (Partnership)

ค่าดัชนีการพัฒนามีค่ามากแสดงจังหวัดมีการพัฒนาที่ดี ตามข้อมูลสถิติในปี 2562 พบว่า

6.1 การเปรียบเทียบค่าดัชนีระหว่างจังหวัด ปี 2562 ด้านความเป็นหุ้นส่วนพัฒนา (Partnership) มีค่าเท่ากับ 49.17 เป็นลำดับที่ 55 ของประเทศ ซึ่งสูงกว่าค่ากลางของประเทศ (ดัชนี = 44.68) ซึ่ง มีค่าต่ำกว่าปี 2561 (ดัชนี = 49.48) ซึ่งค่าดัชนีของปี 2562 และปี 2561 มีค่าสูงกว่าค่ากลางของประเทศ (ปี 2562 ดัชนี = 44.68 ปี 2561 ดัชนี = 38.69) นั่นคือ จังหวัดลำพูนมีการพัฒนาด้านความเป็นหุ้นส่วนพัฒนา (Partnership) ต่ำกว่าปีที่ผ่านมา แต่ยังคงสถานการณ์พัฒนาเป็นไปในทิศทางที่ดีเมื่อเทียบกับภาพรวมของประเทศ



ภาพ 13 ดัชนีการพัฒนาด้านความเป็นหุ้นส่วนพัฒนา (Partnership) ของจังหวัดลำพูนเทียบกับค่ากลางประเทศ

* ที่มา: ข้อมูลจากตัวชี้วัดการพัฒนาระดับจังหวัดและกลุ่มจังหวัด เดือนกรกฎาคม ปี 2564 ของสำนักงานสภาพัฒนาการเศรษฐกิจและสังคมแห่งชาติ

6.2 การเปรียบเทียบค่าดัชนีระหว่างปี

ดัชนีด้านความเป็นหุ้นส่วนพัฒนา (Partnership) จังหวัดลำพูนปี 2562 มีค่าต่ำกว่าปี 2561 (ดัชนี = 49.48) เมื่อพิจารณาอัตราการเปลี่ยนแปลงตัวชี้วัด ในปี 2562 เทียบกับปี 2561 พบว่า ตัวชี้วัดที่มีการพัฒนาที่ดีขึ้น ได้แก่

- ตัวชี้วัด PS_01 ร้อยละของประชากรที่เข้าถึงอินเทอร์เน็ต (ร้อยละ)
- ตัวชี้วัด PS_02 ร้อยละภาษีที่ท้องถิ่นจัดเก็บได้ต่อรายได้รวมที่ไม่รวมเงินอุดหนุนและเงินอุดหนุนเฉพาะกิจ
- ตัวชี้วัด PS_04 สัดส่วนองค์กรชุมชนต่อประชากรแสนคน (แห่ง/แสนคน)

ขณะเดียวกันตัวชี้วัดที่ต้องมีการพัฒนาให้ดีขึ้นต่อไป คือ ตัวชี้วัด PS_03 ความสามารถในการเบิกจ่ายงบประมาณของจังหวัด (ร้อยละ) นั่นคือ จังหวัดลำพูนมีค่าดัชนีการพัฒนาด้านความเป็นหุ้นส่วนพัฒนาที่ต่ำกว่าปีที่ผ่านมา แต่สูงกว่าค่ากลางของประเทศ ดังนั้น จึงต้องมีการบริหารจัดการเพื่อให้สามารถดำเนินงานตามแผนที่กำหนดไว้ ซึ่งจะส่งผลให้สามารถเบิกจ่ายงบประมาณของจังหวัดได้ตรงตามคาบเวลาที่กำหนด

รายการข้อมูลสถิติทางการที่เกี่ยวข้องกับการพัฒนาในระดับจังหวัด

จากการวิเคราะห์ตัวชี้วัดการพัฒนาระดับจังหวัดจังหวัดลำพูน พบว่าดัชนีรวมการพัฒนาของจังหวัดลำพูน จัดอยู่ในจังหวัดกลุ่มที่มีค่าดัชนีผสมสูงกว่าค่ากลางของประเทศ แสดงว่าเป็นจังหวัดที่มีความเข้มแข็งและพร้อมขยายผลพัฒนาต่อยอดในมิติต่าง ๆ ได้ เมื่อพิจารณาในรายละเอียดพบว่าค่าดัชนีผสมของทั้ง 5 มิติ มีค่าสถิติทั้งสูงและต่ำกว่าค่ากลางของประเทศ โดยจังหวัดลำพูนมีมิติการพัฒนาที่มีค่าสูงกว่าระดับประเทศถึง 3 มิติคือ มิติการพัฒนาคน (People) ให้ความสำคัญกับการขจัดปัญหาความยากจนและความหิวโหยและลดความเหลื่อมล้ำในสังคม ประกอบด้วย 7 ดัชนีชี้วัด 6 ค่าดัชนีผสมสูงและดีกว่าค่ากลางของประเทศ มีเพียง 1 ตัวที่ต่ำกว่าค่ากลางของประเทศ คือร้อยละของทารกแรกเกิดที่มีน้ำหนักต่ำกว่าเกณฑ์ คือ มิติเศรษฐกิจและความมั่งคั่ง (Prosperity) ส่งเสริมให้ประชาชนมีความเป็นอยู่ที่ดีและสอดคล้องกับธรรมชาติ ประกอบด้วย 11 ดัชนีชี้วัด จุดที่ต้องพัฒนาคืออัตราการเปลี่ยนแปลงของรายได้เฉลี่ย อัตราการเปลี่ยนแปลงของผลิตภัณฑ์มวลรวมจังหวัด อัตราส่วนหนี้เฉลี่ยต่อรายได้เฉลี่ยของครัวเรือนในจังหวัด และมิติความเป็นหุ้นส่วนการพัฒนา (Partnership) ความร่วมมือของทุกภาคส่วนในการขับเคลื่อนวาระการพัฒนาที่ยั่งยืน ประกอบด้วย 4 ดัชนีชี้วัด มีค่าดัชนีผสม 2 ดัชนีที่สูงกว่าค่ากลางของประเทศ และค่าดัชนีผสม 1 ดัชนีที่ต่ำกว่าค่ากลางของประเทศ คือความสามารถในการเบิกจ่ายงบประมาณของจังหวัดซึ่งเป็นจุดที่จะต้องพัฒนาและปรับปรุง

ดังนั้น ในการพัฒนาในแต่ละมิตินั้น จะต้องมีการกำหนดรายการข้อมูลต่าง ๆ ที่เกี่ยวข้อง และมีความสอดคล้องกับประเด็นการพัฒนาจังหวัดด้วย โดยเริ่มจากการวิเคราะห์ห่วงโซ่คุณค่า (Value Chain) และจัดทำผังสถิติทางการ²² ตามประเด็นการพัฒนาจังหวัด เพื่อให้สามารถตอบโจทย์การพัฒนาในระดับจังหวัดในแต่ละมิติได้ โดยมีรายละเอียดดังนี้

3.1 ประเด็นการพัฒนาที่ 1 : เมืองแห่งวัฒนธรรมอัตลักษณ์วิถีและท่องเที่ยวเชิงสร้างสรรค์

วัตถุประสงค์ : เพื่อพัฒนาเมืองเก่าเมืองแห่งวัฒนธรรมเป็นเมืองท่องเที่ยว เชิงวัฒนธรรมอัตลักษณ์วิถี เชื่อมโยงการท่องเที่ยวรูปแบบใหม่บนฐานดิจิทัลให้เป็นเมืองเก่าที่ Smart และเมืองแห่งการท่องเที่ยวเชิงวัฒนธรรมอัตลักษณ์วิถี

เป้าหมาย	ตัวชี้วัด
รายได้จากการท่องเที่ยวเพิ่มขึ้น	อัตราการขยายตัวของรายได้จากการท่องเที่ยว
ชุมชนที่มีศักยภาพด้านการท่องเที่ยวเชิงสร้างสรรค์และวัฒนธรรมเพิ่มขึ้น	จำนวนชุมชนที่มีศักยภาพด้านการท่องเที่ยวเชิงสร้างสรรค์และวัฒนธรรม

²² ผังสถิติทางการมีส่วนประกอบสำคัญ คือ ห่วงโซ่คุณค่า (VC) ปัจจัยแห่งความสำเร็จ (CSF) ตัวชี้วัด รายการสถิติทางการ การจัดจำแนกระดับการนำเสนอผล สถานะ หน่วยงาน การส่งข้อมูลให้ส่วนราชการส่วนกลาง (กระทรวง กรม) หรือไม่ และหมายเหตุ ซึ่งภายใต้ผังสถิติทางการจะมีสถิติทางการที่มีความสำคัญและจำเป็นในการกำหนดนโยบาย การติดตาม และประเมินผลการดำเนินงานในจังหวัด

การขับเคลื่อนประเด็นการพัฒนาที่ 1: เมืองแห่งวัฒนธรรมอัตลักษณ์วิถีและท่องเที่ยวเชิงสร้างสรรค์ ได้มีการวิเคราะห์สถานการณ์ แนวโน้มการพัฒนาจังหวัดลำพูน เมื่อวิเคราะห์ตัวชี้วัดด้านท่องเที่ยวและบริการของจังหวัดลำพูน พบว่า ตัวชี้วัดรายได้จากการท่องเที่ยว ตัวชี้วัดสัดส่วนมูลค่าผลิตภัณฑ์มวลรวมด้านการท่องเที่ยวต่อผลิตภัณฑ์มวลรวมทั้งหมด ตัวชี้วัดสัดส่วนมูลค่าผลิตภัณฑ์มวลรวมสาขาตัวกลางทางการเงินต่อผลิตภัณฑ์มวลรวมทั้งหมด และตัวชี้วัดสัดส่วนมูลค่าผลิตภัณฑ์มวลรวมภาคบริการ (นอกเหนือจากบริการภาครัฐ) ต่อผลิตภัณฑ์มวลรวมทั้งหมดยังมีค่าเฉลี่ยต่ำกว่าระดับประเทศ มีเพียง 1 ตัวชี้วัดที่มีค่าเฉลี่ยสูงกว่าระดับประเทศคือ อัตราการขยายตัวของผลิตภัณฑ์มวลรวมภาคบริการ (นอกเหนือจากบริการภาครัฐ)

อันดับ	1	76	ตัวชี้วัดด้านท่องเที่ยว และบริการ	ค่าเฉลี่ย	จังหวัดลำพูน		
					ค่าสถิติ	หน่วย	อันดับ
			(2562)รายได้จากการท่องเที่ยว	21,843	1,683	ล้านบาท	61
			(2561)สัดส่วนมูลค่าผลิตภัณฑ์มวลรวมด้านการท่องเที่ยวต่อผลิตภัณฑ์มวลรวมทั้งหมด แบบปรับตามลูกโซ่	4.36	0.33	ร้อยละ	66
			(2561)สัดส่วนมูลค่าผลิตภัณฑ์มวลรวมสาขาตัวกลางทางการเงินต่อผลิตภัณฑ์มวลรวมทั้งหมด แบบปรับตามลูกโซ่	4.48	3.62	ร้อยละ	64
			(2561)สัดส่วนมูลค่าผลิตภัณฑ์มวลรวมภาคบริการ (นอกเหนือจากบริการภาครัฐ) ต่อผลิตภัณฑ์มวลรวมทั้งหมด แบบปรับตามลูกโซ่	47.57	30.22	ร้อยละ	69
			(2561)อัตราการขยายตัวของผลิตภัณฑ์มวลรวมภาคบริการ (นอกเหนือจากบริการภาครัฐ) แบบปรับตามลูกโซ่	4.08	6.08	ร้อยละ	13

กส : ไม่มีข้อมูลตัวชี้วัด
- : ไม่มีการจัดอันดับของตัวชี้วัด

ด้านการท่องเที่ยวของจังหวัดลำพูนถึงแม้จะมีสัดส่วนของรายได้ที่ต่ำกว่าค่าเฉลี่ยของระดับประเทศ แต่ถ้าพิจารณาในภาพรวมของจังหวัดลำพูนจะพบว่าช่วง 3 ปี 2560 – 2562 การท่องเที่ยวของจังหวัดลำพูนมีอัตราการขยายตัวค่อนข้างสูงและมีอัตราเพิ่มขึ้นอย่างต่อเนื่อง



สรุปศักยภาพด้านการท่องเที่ยว

ผลิตภัณฑ์มวลรวม สาขาที่พักแรมและบริการด้านอาหาร ณ ราคาประจำปี 2561 มีมูลค่า **246** ล้านบาท

อัตราการขยายตัว (ร้อยละ)	2559	2560	2561
	-1.8	4.3	4.7

รายได้จากการท่องเที่ยว (ล้านบาท)

ปี 2560 มีมูลค่า 1,476 ลบ.



ปี 2561 มีมูลค่า 1,600 ลบ.



ปี 2562 มีมูลค่า 1,683 ลบ.



■ ชาวต่างชาติ ■ ชาวไทย

รายการ/ปี	2560	2561	2562
จำนวนผู้เยี่ยมชม (คน)	1,122,339	1,175,000	1,205,342
ชาวไทย	1,072,907	1,123,223	1,151,952
ชาวต่างชาติ	49,432	51,777	53,390
จำนวนพนักงานเสิร์ฟนักท่องเที่ยว (วัน)	1.96	1.95	1.93
ชาวไทย	1.96	1.94	1.93
ชาวต่างชาติ	2.01	1.99	1.94
ค่าใช้จ่ายเฉลี่ยเพื่อการท่องเที่ยว (บาท/คน/วัน)	1,029	1,072	1,100
ชาวไทย	1,023	1,065	1,093
ชาวต่างชาติ	1,167	1,223	1,256
จำนวนห้องพัก (ห้อง)	1,141	1,150	1,294
อัตราการเข้าพัก (ร้อยละ)	52	55	55

ดังนั้น จึงได้ดำเนินการจัดทำห่วงโซ่มูลค่า (Value Chain) ที่สอดคล้องกับแผนพัฒนาจังหวัดลำพูน เรื่อง “การท่องเที่ยว” และคัดเลือกปัจจัยสู่ความสำเร็จ (Critical Success Factor) พร้อมจัดทำผังสถิติทางการ เรื่อง “การท่องเที่ยวเชิงสร้างสรรค์จังหวัดลำพูน” ที่ประกอบด้วยรายการข้อมูลสถิติทางการที่สามารถนำไปใช้ในการติดตามและประเมินผลในเรื่องดังกล่าวได้ ซึ่งมีรายละเอียดดังนี้

3.1.1 ห่วงโซ่คุณค่า (Value Chain) ที่สอดคล้องกับแผนพัฒนาจังหวัดลำพูน

การจัดทำห่วงโซ่คุณค่าที่สอดคล้องกับแผนพัฒนาจังหวัดลำพูน “ประเด็นการพัฒนา ที่ 1: เมืองแห่งวัฒนธรรมอัตลักษณ์วิถีและท่องเที่ยวเชิงสร้างสรรค์” เริ่มจากการศึกษาห่วงโซ่คุณค่าของประเทศไทย 140 เป้าหมายแผนแม่บทย่อย ภายใต้แผนแม่บทภายใต้ยุทธศาสตร์ชาติ (23 ด้าน)

ประเด็นที่ 5 การท่องเที่ยว

- แผนแม่บทย่อย 5.1 เมืองและชุมชนที่มีศักยภาพด้านการท่องเที่ยวสร้างสรรค์และวัฒนธรรม เพิ่มขึ้น เป้าหมาย 050101 รายได้จากการท่องเที่ยวเชิงสร้างสรรค์และวัฒนธรรม เป้าหมาย 050102 เมืองและชุมชนที่มีศักยภาพด้านการท่องเที่ยวสร้างสรรค์และวัฒนธรรม

- แผนแม่บทย่อย 5.6 การพัฒนาระบบนิเวศการท่องเที่ยว เป้าหมาย 050502 โครงสร้างพื้นฐานเพื่อสนับสนุนการท่องเที่ยวมีคุณภาพและมาตรฐาน เป้าหมาย 050603 การท่องเที่ยวอย่างมีความรับผิดชอบต่อสังคมและสิ่งแวดล้อม

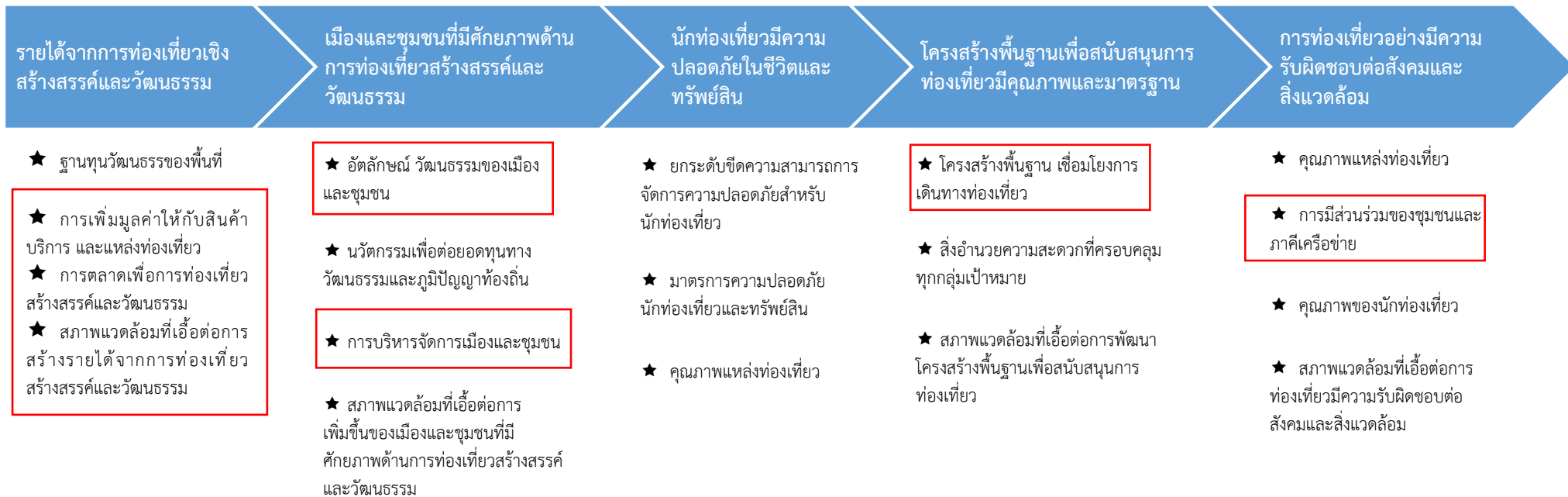
จากนั้นดำเนินการจัดทำห่วงโซ่คุณค่า (Value Chain) การท่องเที่ยว และห่วงโซ่คุณค่า (Value Chain) ที่สอดคล้องกับแผนพัฒนาจังหวัดลำพูน เรื่อง “การท่องเที่ยวเชิงสร้างสรรค์จังหวัดลำพูน”

ห่วงโซ่คุณค่า (Value Chain) “การท่องเที่ยว”



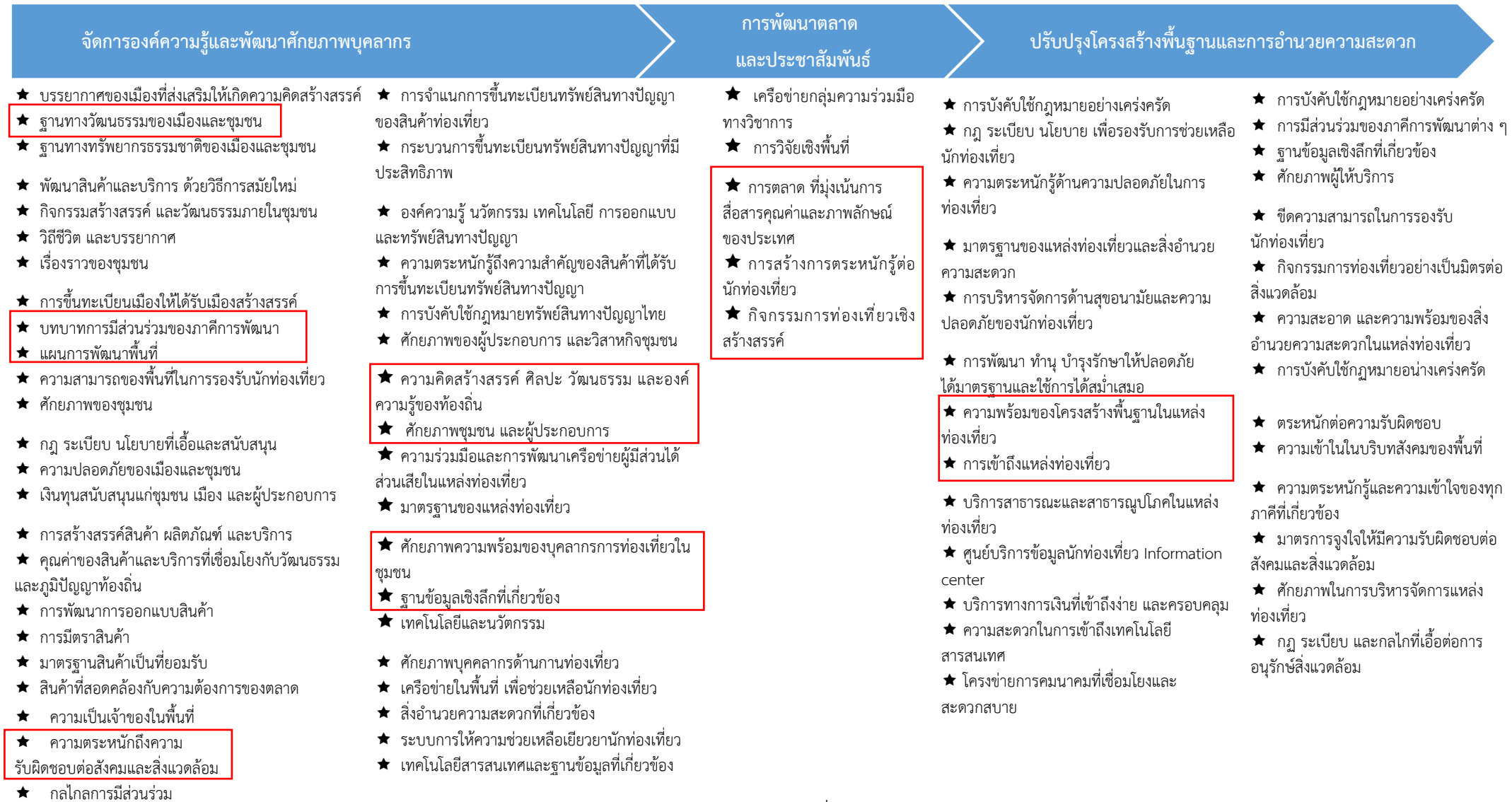
ภาพ 14 ห่วงโซ่คุณค่า (Value Chain) “การท่องเที่ยว”

ห่วงโซ่คุณค่า (Value Chain) “การท่องเที่ยว” (เป้าหมาย)



ภาพ 15 ห่วงโซ่คุณค่า (Value Chain) “การท่องเที่ยว” (เป้าหมาย)

ห่วงโซ่คุณค่า (Value Chain) “การท่องเที่ยวเชิงสร้างสรรค์จังหวัดลำพูน”



ภาพ 16 ห่วงโซ่คุณค่า (Value Chain) “การท่องเที่ยวเชิงสร้างสรรค์จังหวัดลำพูน”

ตาราง 11 ผังสถิติทางการ “การท่องเที่ยวเชิงสร้างสรรค์จังหวัดลำพูน”

ห่วงโซ่คุณค่า (VC)	ปัจจัยแห่งความสำเร็จ (CSF)	ตัวชี้วัด	บัญชีสถิติทางการ	การจัดจำแนก	ระดับการนำเสนอผล	สถานะข้อมูล ²³	หน่วยงาน	การจัดส่งข้อมูลให้ส่วนราชการส่วนกลาง ²⁴	หมายเหตุ
จัดการองค์ความรู้และพัฒนาศักยภาพบุคลากร	ฐานวัฒนธรรมของเมืองและชุมชน	ส่งเสริมเส้นทางท่องเที่ยวเชิงประวัติศาสตร์นครหริภุญชัยสู่การสร้างเศรษฐกิจเชิงสร้างสรรค์	จำนวนเส้นทางท่องเที่ยวเชิงประวัติศาสตร์นครหริภุญชัย	อำเภอ	จังหวัด	1	สำนักงานวัฒนธรรมจังหวัดลำพูน		
จัดการองค์ความรู้และพัฒนาศักยภาพบุคลากร	ฐานวัฒนธรรมของเมืองและชุมชน	ส่งเสริมเส้นทางเมืองเก่านครลำพูน โดยกระบวนการพัฒนาการท่องเที่ยวเชิงวัฒนธรรม	จำนวนแหล่งท่องเที่ยวเชิงวัฒนธรรม	อำเภอ	จังหวัด	1	สำนักงานวัฒนธรรมจังหวัดลำพูน		
จัดการองค์ความรู้และพัฒนาศักยภาพบุคลากร	ฐานวัฒนธรรมของเมืองและชุมชน	พัฒนาแหล่งท่องเที่ยวชุมชนเชิงวัฒนธรรมชาติพันธุ์เพื่อเสริมสร้างเศรษฐกิจฐานราก	จำนวนแหล่งท่องเที่ยวชุมชนเชิงวัฒนธรรมชาติพันธุ์	กลุ่มชาติพันธุ์	จังหวัด	1	สำนักงานวัฒนธรรมจังหวัดลำพูน		
จัดการองค์ความรู้และพัฒนาศักยภาพบุคลากร	ฐานวัฒนธรรมของเมืองและชุมชน	ส่งเสริมอัตลักษณ์ประเพณีและวัฒนธรรมท้องถิ่นของชาติพันธุ์	จำนวนประเพณีและวัฒนธรรมท้องถิ่นของชาติพันธุ์	กลุ่มชาติพันธุ์	จังหวัด	1	สำนักงานวัฒนธรรมจังหวัดลำพูน		
จัดการองค์ความรู้และพัฒนาศักยภาพบุคลากร	บทบาทการมีส่วนร่วมของภาคีการพัฒนา	กิจกรรมสร้างเครือข่ายความร่วมมืออนุรักษ์และพัฒนาเมืองเก่าลำพูน	จำนวนเครือข่ายความร่วมมืออนุรักษ์และพัฒนาเมืองเก่าลำพูน	เครือข่าย	จังหวัด	1	สำนักงานทรัพยากรธรรมชาติและสิ่งแวดล้อมจังหวัดลำพูน		
จัดการองค์ความรู้และพัฒนาศักยภาพบุคลากร	บทบาทการมีส่วนร่วมของภาคีการพัฒนา	กิจกรรมการสร้างเครือข่ายผู้นำความคิด ผู้นำชุมชนในการอนุรักษ์และพัฒนาเมืองเก่าลำพูน	จำนวนผู้นำชุมชนที่ผ่านกิจกรรมการสร้างเครือข่ายการอนุรักษ์และพัฒนาเมืองเก่าลำพูน		จังหวัด	1	สำนักงานทรัพยากรธรรมชาติและสิ่งแวดล้อมจังหวัดลำพูน		
จัดการองค์ความรู้และพัฒนาศักยภาพบุคลากร	บทบาทการมีส่วนร่วมของภาคีการพัฒนา	กิจกรรมการสร้างเครือข่ายประชาชนในการให้ความร่วมมืออนุรักษ์และพัฒนาเมืองเก่าลำพูน	จำนวนประชาชนที่ผ่านกิจกรรมการสร้างเครือข่ายอนุรักษ์และพัฒนาเมืองเก่าลำพูน		จังหวัด	1	สำนักงานทรัพยากรธรรมชาติและสิ่งแวดล้อมจังหวัดลำพูน		

²³ สถานะข้อมูล แบ่งเป็น 1. พร้อมเผยแพร่ 2. ต้องพัฒนา 3. ไม่มีหน่วยงานรับผิดชอบ 4. อื่นๆ

²⁴ การส่งข้อมูลให้ส่วนราชการส่วนกลาง (กระทรวง กรม) แบ่งเป็น 1. จัดส่ง 2. ไม่ได้จัดส่ง เพื่อใช้ในการกำหนดหน่วยงานเจ้าของข้อมูล (Data Owner) และประสานกับกระทรวงกรมต้นสังกัดในการลงทะเบียนชุดข้อมูลในระบบบัญชีข้อมูลภาครัฐเพื่อให้บริการข้อมูลดังกล่าวต่อไป

ห่วงโซ่คุณค่า (VC)	ปัจจัยแห่งความสำเร็จ (CSF)	ตัวชี้วัด	บัญชีสถิติทางการ	การจัดจำแนก	ระดับการนำเสนอผล	สถานะข้อมูล ²³	หน่วยงาน	การจัดส่งข้อมูลให้ส่วนราชการส่วนกลาง ²⁴	หมายเหตุ
จัดการองค์ความรู้และพัฒนาศักยภาพบุคลากร	แผนการพัฒนาพื้นที่	ศึกษาออกแบบอนุรักษ์ ปรับปรุงสถาปัตยกรรมอาคาร จัดตั้งหอประวัติศาสตร์ ศิลปะวัฒนธรรมเมืองหรือชุมชน	จำนวนผู้เข้าเยี่ยมชมหอประวัติศาสตร์ ศิลปะวัฒนธรรมเมืองหรือชุมชน		จังหวัด	1	สำนักงานวัฒนธรรมจังหวัดลำพูน		
จัดการองค์ความรู้และพัฒนาศักยภาพบุคลากร	แผนการพัฒนาพื้นที่	กิจกรรมทบทวนแผนแม่บทและผังแม่บทการอนุรักษ์และพัฒนาเมืองลำพูน	จำนวนกิจกรรมการอนุรักษ์และพัฒนาเมืองลำพูน	อายุ	จังหวัด	1	สำนักงานทรัพยากรธรรมชาติและสิ่งแวดล้อมจังหวัดลำพูน		
จัดการองค์ความรู้และพัฒนาศักยภาพบุคลากร	ความตระหนักถึง ความรับผิดชอบต่อสังคม	กิจกรรมปลูกจิตสำนึกให้แก่เยาวชนอนุรักษ์และพัฒนาเมืองเก่า	จำนวนเยาวชนที่เข้าร่วมกิจกรรมอนุรักษ์และพัฒนาเมืองเก่า		จังหวัด	1	สำนักงานทรัพยากรธรรมชาติและสิ่งแวดล้อมจังหวัดลำพูน		
จัดการองค์ความรู้และพัฒนาศักยภาพบุคลากร	ความคิดสร้างสรรค์ ศิลปะ วัฒนธรรม และองค์ความรู้ของท้องถิ่น	ศึกษารวบรวมข้อมูลองค์ความรู้เมืองเก่าทางประวัติศาสตร์ โบราณสถาน วัฒนธรรม สถานที่ศักดิ์สิทธิ์ ข้อมูลหอเกียรติภูมิพระนางจามเทวี	จำนวนเทคโนโลยีแพลตฟอร์มดิจิทัลที่รวบรวมองค์ความรู้หอเกียรติภูมิพระนางจามเทวี		จังหวัด	1	สำนักงานวัฒนธรรมจังหวัดลำพูน		
จัดการองค์ความรู้และพัฒนาศักยภาพบุคลากร	ความคิดสร้างสรรค์ ศิลปะ วัฒนธรรม และองค์ความรู้ของท้องถิ่น	กิจกรรมการจัดทำคู่มือองค์ความรู้เชิงประวัติศาสตร์เมืองเก่าลำพูนสำหรับประชาชนทั่วไปและเยาวชน	จำนวนคู่มือ/หลักสูตรองค์ความรู้เชิงประวัติศาสตร์เมืองเก่าลำพูนสำหรับประชาชนทั่วไปและสำหรับเยาวชน		จังหวัด	1	สำนักงานทรัพยากรธรรมชาติและสิ่งแวดล้อมจังหวัดลำพูน		
จัดการองค์ความรู้และพัฒนาศักยภาพบุคลากร	ศักยภาพชุมชน และผู้ประกอบการ	ตลาดวัฒนธรรม ถนนสายวัฒนธรรมจังหวัดลำพูน	จำนวนตลาดวัฒนธรรม ถนนสายวัฒนธรรมจังหวัดลำพูน		จังหวัด	1	สำนักงานวัฒนธรรมจังหวัดลำพูน		
จัดการองค์ความรู้และพัฒนาศักยภาพบุคลากร	ศักยภาพความพร้อมของบุคลากรการท่องเที่ยวในชุมชน	กิจกรรมการฝึกอบรมเพื่อพัฒนาศักยภาพบุคลากร และผู้ประกอบการด้านการท่องเที่ยว	จำนวนผู้ผ่านการฝึกอบรมเพื่อพัฒนาศักยภาพบุคลากร และผู้ประกอบการด้านการท่องเที่ยว		จังหวัด	1	สำนักงานการท่องเที่ยวและกีฬาจังหวัดลำพูน		

ห่วงโซ่คุณค่า (VC)	ปัจจัยแห่งความสำเร็จ (CSF)	ตัวชี้วัด	บัญชีสถิติทางการ	การจัดจำแนก	ระดับการนำเสนอผล	สถานะข้อมูล ²³	หน่วยงาน	การจัดส่งข้อมูลให้ส่วนราชการส่วนกลาง ²⁴	หมายเหตุ
จัดการองค์ความรู้และพัฒนาศักยภาพบุคลากร	ศักยภาพความพร้อมของบุคลากรการท่องเที่ยวในชุมชน	กิจกรรมฝึกอบรมมาตรฐานการจัดการท่องเที่ยวโดยชุมชน	จำนวนผู้ผ่านการฝึกอบรมมาตรฐานการจัดการท่องเที่ยวโดยชุมชน		จังหวัด	1	สำนักงานการท่องเที่ยวและกีฬาจังหวัดลำพูน		
จัดการองค์ความรู้และพัฒนาศักยภาพบุคลากร	ศักยภาพความพร้อมของบุคลากรการท่องเที่ยวในชุมชน	กิจกรรมศึกษาดูงาน แลกเปลี่ยนเรียนรู้จากชุมชนท่องเที่ยวต้นแบบ	จำนวนผู้ผ่านการศึกษาดูงาน แลกเปลี่ยนเรียนรู้จากชุมชนท่องเที่ยวต้นแบบ		จังหวัด	1	สำนักงานการท่องเที่ยวและกีฬาจังหวัดลำพูน		
จัดการองค์ความรู้และพัฒนาศักยภาพบุคลากร	ฐานข้อมูลเชิงลึกที่เกี่ยวข้อง	กิจกรรมการจัดเก็บข้อมูลด้านประวัติศาสตร์แบบรายละเอียดทางสถาปัตยกรรมและงานศิลปกรรมต่างๆ ภายในวัดที่อยู่ในเขตเมืองเก่า	จำนวนศาสนสถานในเขตพื้นที่เมืองเก่าลำพูนที่ได้รับการสำรวจศึกษาวิจัย		จังหวัด	1	สำนักงานทรัพยากรธรรมชาติและสิ่งแวดล้อมจังหวัดลำพูน		
การพัฒนาตลาดและประชาสัมพันธ์	การตลาดที่มุ่งเน้นการสื่อสารคุณค่าและภาพลักษณ์ของประเทศ	กิจกรรมประชาสัมพันธ์ผ่าน Digital Content	จำนวนกิจกรรมประชาสัมพันธ์ผ่าน Digital Content	กิจกรรม	จังหวัด	1	สำนักงานทรัพยากรธรรมชาติและสิ่งแวดล้อมจังหวัดลำพูน		
การพัฒนาตลาดและประชาสัมพันธ์	การตลาดที่มุ่งเน้นการสื่อสารคุณค่าและภาพลักษณ์ของประเทศ	ผลิตคลิปวิดีโอ/ดิจิทัลโพสต์/ป้ายคัทเอ้าท์ สนับสนุนการขับเคลื่อนประเด็นเมืองการท่องเที่ยวเชิงสร้างสรรค์และวัฒนธรรมอัตลักษณ์วิถี	จำนวนคลิปวิดีโอ/ดิจิทัลโพสต์/ป้ายคัทเอ้าท์ สนับสนุนการขับเคลื่อนประเด็นเมืองการท่องเที่ยวเชิงสร้างสรรค์และวัฒนธรรมอัตลักษณ์วิถี	ประเภทผลผลิต	จังหวัด	1	สำนักงานประชาสัมพันธ์จังหวัดลำพูน		
การพัฒนาตลาดและประชาสัมพันธ์	การตลาดที่มุ่งเน้นการสื่อสารคุณค่าและภาพลักษณ์ของประเทศ	ผลิตคลิปวิดีโอ/ดิจิทัลโพสต์/ถ่ายทอดสดผ่านโซเชียลมีเดีย/ป้ายคัทเอ้าท์ สนับสนุนการขับเคลื่อนประเด็นเมืองอุตสาหกรรม หัตถอุตสาหกรรมและเศรษฐกิจสร้างสรรค์	จำนวนคลิปวิดีโอ/ดิจิทัลโพสต์/ถ่ายทอดสดผ่านโซเชียลมีเดีย/ป้ายคัทเอ้าท์ สนับสนุนการขับเคลื่อนประเด็นเมืองอุตสาหกรรม หัตถอุตสาหกรรมและเศรษฐกิจสร้างสรรค์	ประเภทผลผลิต	จังหวัด	1	สำนักงานประชาสัมพันธ์จังหวัดลำพูน		

ห่วงโซ่คุณค่า (VC)	ปัจจัยแห่งความสำเร็จ (CSF)	ตัวชี้วัด	บัญชีสถิติทางการ	การจัดจำแนก	ระดับการนำเสนอผล	สถานะข้อมูล ²³	หน่วยงาน	การจัดส่งข้อมูลให้ส่วนราชการส่วนกลาง ²⁴	หมายเหตุ
การพัฒนาตลาดและประชาสัมพันธ์	การตลาดที่มุ่งเน้นการสื่อสารคุณค่าและภาพลักษณ์ของประเทศ	ผลิตคลิปวิดีโอ/ดิจิทัลโพสต์/ถ่ายทอดสดผ่านสื่อโซเชียลมีเดีย สนับสนุนการขับเคลื่อนประเด็นเมืองสุขภาพและเกษตรนวัตกรรมสร้างสรรค์	จำนวนคลิปวิดีโอ/ดิจิทัลโพสต์/ถ่ายทอดสดผ่านสื่อโซเชียลมีเดีย สนับสนุนการขับเคลื่อนประเด็นเมืองสุขภาพ และเกษตรนวัตกรรมสร้างสรรค์	ประเภทผลผลิต	จังหวัด	1	สำนักงานประชาสัมพันธ์จังหวัดลำพูน		
การพัฒนาตลาดและประชาสัมพันธ์	การตลาดที่มุ่งเน้นการสื่อสารคุณค่าและภาพลักษณ์ของประเทศ	ผลิตคลิปวิดีโอ/ดิจิทัลโพสต์/สนับสนุนการขับเคลื่อนประเด็นความมั่นคง มั่งคั่ง ยั่งยืน	จำนวนคลิปวิดีโอ/ดิจิทัลโพสต์/สนับสนุนการขับเคลื่อนประเด็นความมั่นคง มั่งคั่ง ยั่งยืน	ประเภทผลผลิต	จังหวัด	1	สำนักงานประชาสัมพันธ์จังหวัดลำพูน		
การพัฒนาตลาดและประชาสัมพันธ์	การตลาดที่มุ่งเน้นการสื่อสารคุณค่าและภาพลักษณ์ของประเทศ	การประชาสัมพันธ์ผลการดำเนินงานการพัฒนาจังหวัดภายใต้การขับเคลื่อนแบรนด์อัตลักษณ์ลำพูนเมืองเศรษฐกิจสังคม วัฒนธรรมสร้างสรรค์ผ่านสื่อมวลชน	ผลการดำเนินการพัฒนาจังหวัดภายใต้การขับเคลื่อนแบรนด์อัตลักษณ์ลำพูนเมืองเศรษฐกิจสังคม วัฒนธรรมสร้างสรรค์ผ่านสื่อมวลชน		จังหวัด	1	สำนักงานประชาสัมพันธ์จังหวัดลำพูน		
การพัฒนาตลาดและประชาสัมพันธ์	การตลาดที่มุ่งเน้นการสื่อสารคุณค่าและภาพลักษณ์ของประเทศ	ส่งเสริมการขาย การจัดแสดงและจำหน่ายผลิตภัณฑ์ด้านการท่องเที่ยวของจังหวัดลำพูน	จำนวนการจัดแสดงและจำหน่ายผลิตภัณฑ์ด้านการท่องเที่ยวของจังหวัดลำพูน		จังหวัด	1	สำนักงานการท่องเที่ยวและกีฬาจังหวัดลำพูน		
การพัฒนาตลาดและประชาสัมพันธ์	การตลาดที่มุ่งเน้นการสื่อสารคุณค่าและภาพลักษณ์ของประเทศ	การประชาสัมพันธ์การท่องเที่ยวเชิงวัฒนธรรมลำพูนผ่านสื่อสิ่งพิมพ์ และ Social Media	การประชาสัมพันธ์การท่องเที่ยวเชิงวัฒนธรรมลำพูนผ่านสื่อสิ่งพิมพ์ และ Social Media	ประเภทสื่อ	จังหวัด	1	สำนักงานการท่องเที่ยวและกีฬาจังหวัดลำพูน		
การพัฒนาตลาดและประชาสัมพันธ์	การสร้างการตระหนักรู้ต่อนักท่องเที่ยว	กิจกรรมการนำเสนอเมืองลำพูนสู่เมืองมรดกโลก	จำนวนกิจกรรมการนำเสนอ/การประชาสัมพันธ์เมืองลำพูนสู่เมืองมรดกโลก	กิจกรรม	จังหวัด	1	สำนักงานทรัพยากรธรรมชาติและสิ่งแวดล้อมจังหวัดลำพูน		
การพัฒนาตลาดและประชาสัมพันธ์	กิจกรรมการท่องเที่ยวเชิงสร้างสรรค์	กิจกรรมพัฒนาเส้นทางท่องเที่ยวเชื่อมโยงท่องเที่ยวชุมชน (Lamphun Story Telling)	จำนวนเส้นทางท่องเที่ยวเชื่อมโยงท่องเที่ยวชุมชน (Lamphun Story Telling)		จังหวัด	1	สำนักงานการท่องเที่ยวและกีฬาจังหวัดลำพูน		

ห่วงโซ่คุณค่า (VC)	ปัจจัยแห่งความสำเร็จ (CSF)	ตัวชี้วัด	บัญชีสถิติทางการ	การจัดจำแนก	ระดับการนำเสนอผล	สถานะข้อมูล ²³	หน่วยงาน	การจัดส่งข้อมูลให้ส่วนราชการส่วนกลาง ²⁴	หมายเหตุ
การพัฒนาตลาดและประชาสัมพันธ์	กิจกรรมการท่องเที่ยวเชิงสร้างสรรค์	กิจกรรมการส่งเสริมการท่องเที่ยวเชิงกีฬาและการท่องเที่ยวเชิงสุขภาพ	จำนวนกิจกรรมการส่งเสริมการท่องเที่ยวเชิงกีฬาและการท่องเที่ยวเชิงสุขภาพ	อำเภอ	จังหวัด	1	สำนักงานการท่องเที่ยวและกีฬาจังหวัดลำพูน		
การพัฒนาตลาดและประชาสัมพันธ์	กิจกรรมการท่องเที่ยวเชิงสร้างสรรค์	กิจกรรมการท่องเที่ยวเชิงสร้างสรรค์	จำนวนกิจกรรมการท่องเที่ยวเชิงสร้างสรรค์	กิจกรรม	จังหวัด	1	สำนักงานการท่องเที่ยวและกีฬาจังหวัดลำพูน		
ปรับปรุงโครงสร้างพื้นฐานและการอำนวยความสะดวก	ความพร้อมของโครงสร้างพื้นฐานในแหล่งท่องเที่ยว	กิจกรรมปรับปรุงซ่อมแซมถนนลาดยางแอสฟัลติกคอนกรีต (สายแยกทางหลวงชนบท ลพ 5034 บ้านน้ำโจ้-บ้านทุ่งปู่แดง , แยกทช.ลพ. 3004-บ้านต้นผึ้ง อำเภอบ้านโฮ่ง จังหวัดลำพูน)	ระยะทางถนนลาดยางแอสฟัลติกคอนกรีตที่ได้รับการปรับปรุงซ่อมแซม (ถนน ลพ 5034)		อำเภอ	1	แขวงทางหลวงชนบทลำพูน		
ปรับปรุงโครงสร้างพื้นฐานและการอำนวยความสะดวก	ความพร้อมของโครงสร้างพื้นฐานในแหล่งท่องเที่ยว	กิจกรรมปรับปรุงถนนลาดยางแอสฟัลติก (ทางสาย ลพ.2031 แยกทางหลวงหมายเลข 11-บ้านใหม่ อำเภอแม่ทา จังหวัดลำพูน)	ระยะทางถนนลาดยางแอสฟัลติกคอนกรีตที่ได้รับการปรับปรุงซ่อมแซม (ถนน ลพ 2031)		อำเภอ	1	แขวงทางหลวงชนบทลำพูน		
ปรับปรุงโครงสร้างพื้นฐานและการอำนวยความสะดวก	การเข้าถึงแหล่งท่องเที่ยว	การพัฒนาระบบโครงข่ายขนส่งนักท่องเที่ยวเชื่อมเทศบาลเมืองลำพูนเทศบาลตำบลเวียงยอง และองค์การบริหารส่วนตำบลบ้านเรือน	จำนวนระบบโครงข่ายขนส่งนักท่องเที่ยว		จังหวัด	1	สำนักงานขนส่งจังหวัดลำพูน		

3.2 ประเด็นการพัฒนาที่ 2 : เมืองแห่งอุตสาหกรรม หัตถอุตสาหกรรมและเศรษฐกิจสร้างสรรค์

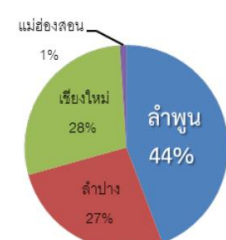
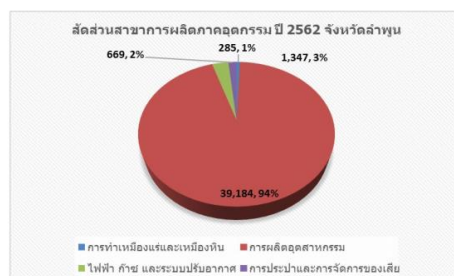
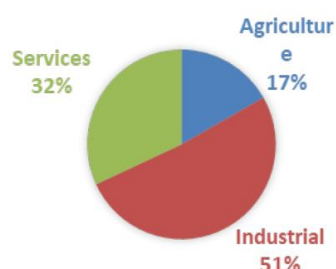
วัตถุประสงค์ : เป็นเมืองอุตสาหกรรมที่สามารถเชื่อมโยงกับฐานผลิตของจังหวัด และพัฒนาอุตสาหกรรมใหม่เมืองใหม่ที่มีศักยภาพเป็นศูนย์กลางด้านอุตสาหกรรมที่สร้างงานและมูลค่าเพิ่มทางเศรษฐกิจ รวมทั้งเป็นแหล่งอุตสาหกรรมและหัตถอุตสาหกรรมสร้างสรรค์ที่ต่อยอดและสร้างมูลค่าเพิ่มจากทุนทางวัฒนธรรมของพื้นที่

เป้าหมาย	ตัวชี้วัด
การขยายตัวของผลิตภัณฑ์มวลรวมจังหวัด สาขาอุตสาหกรรมและบริการ	อัตราการขยายตัวของผลิตภัณฑ์มวลรวมจังหวัดสาขาอุตสาหกรรม (เฉลี่ยร้อยละ)
	อัตราการขยายตัวของผลิตภัณฑ์มวลรวมจังหวัดสาขาบริการ (เฉลี่ยร้อยละ)
การเพิ่มขึ้นของมูลค่าการจำหน่ายสินค้า อุตสาหกรรม หัตถอุตสาหกรรม ผลิตภัณฑ์ชุมชนที่สำคัญ	อัตราการเพิ่มขึ้นของมูลค่าการ จำหน่ายสินค้าอุตสาหกรรม หัตถอุตสาหกรรม ผลิตภัณฑ์ชุมชนที่สำคัญ

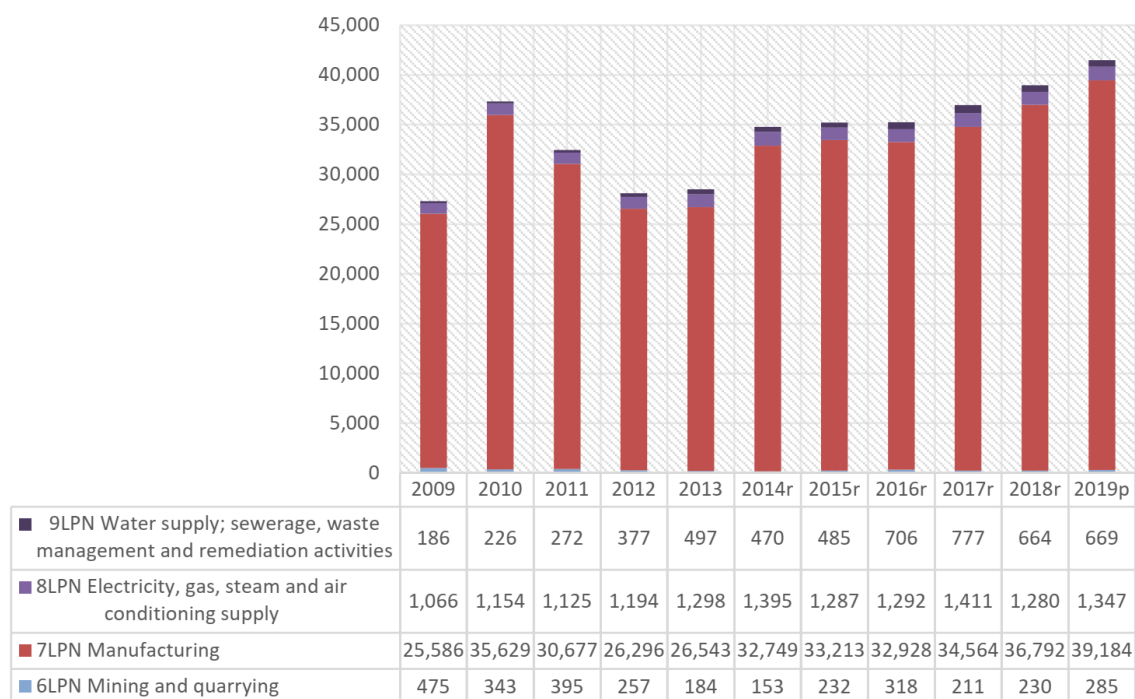
การขับเคลื่อนประเด็นการพัฒนาที่ 2: เมืองแห่งอุตสาหกรรม หัตถอุตสาหกรรมและเศรษฐกิจสร้างสรรค์ เมื่อวิเคราะห์ตัวชี้วัดด้านอุตสาหกรรมและหัตถอุตสาหกรรมจังหวัดลำพูน พบว่า ภาคอุตสาหกรรมของจังหวัด มีอัตราการขยายตัวของผลิตภัณฑ์มวลรวมมีแนวโน้มลดลง มูลค่าผลิตภัณฑ์มวลรวมภาคอุตสาหกรรมปี 2562 เท่ากับ 41,485 ล้านบาท ลดลงจากปี 2561 ที่มีมูลค่าผลิตภัณฑ์มวลรวมภาคอุตสาหกรรม เท่ากับ 38,967 ล้านบาท และภาคอุตสาหกรรมมีสัดส่วนที่ร้อยละ 51 ของผลิตภัณฑ์มวลรวมของจังหวัด และสัดส่วนร้อยละ 44 ของผลิตภัณฑ์มวลรวมของกลุ่มจังหวัดภาคเหนือตอนบน 1 สาขาการผลิตที่มีสัดส่วนสูงที่สุด คือ มีการผลิตอุตสาหกรรมสัดส่วนสูงสุดถึงร้อยละ 94 รองลงมาเป็น ไฟฟ้า ก๊าซ และระบบปรับอากาศ การทำเหมืองแร่และเหมืองหินการประปาและการจัดการของเสีย ตามลำดับ

(Million Baht)

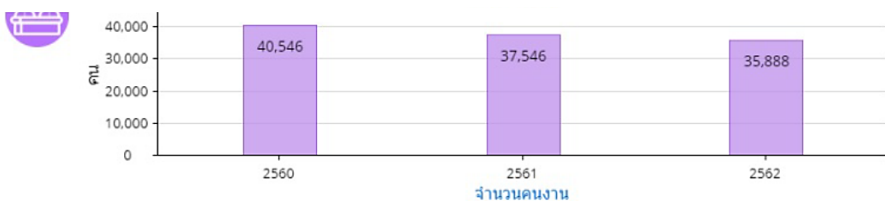
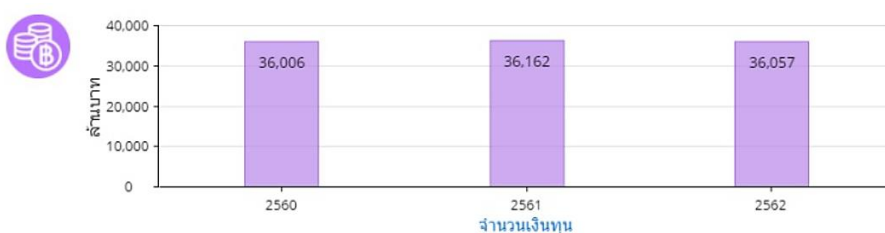
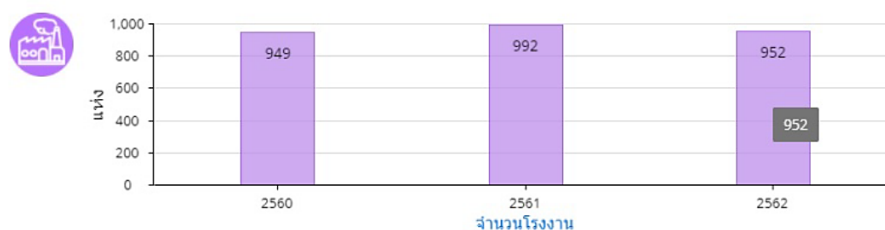
ลำพูน	2009	2010	2011r	2012r	2013r	2014r	2015r	2016r	2017r	2018r	2019p
อุตสาหกรรม	27,314	37,352	32,468	28,125	28,523	34,768	35,218	35,245	36,963	38,967	41,485
การทำเหมืองแร่และเหมืองหิน	475	343	395	257	184	153	232	318	211	230	285
การผลิตอุตสาหกรรม	25,586	35,629	30,677	26,296	26,543	32,749	33,213	32,928	34,564	36,792	39,184
ไฟฟ้า ก๊าซ และระบบปรับอากาศ	1,066	1,154	1,125	1,194	1,298	1,395	1,287	1,292	1,411	1,280	1,347
การประปาและการจัดการของเสีย	186	226	272	377	497	470	485	706	777	664	669



ผลิตภัณฑ์มวลรวมภาคอุตสาหกรรม ณ ราคาประจำปี (ล้านบาท)จังหวัดลำพูน ปี 2552-2562



สรุปศักยภาพด้านอุตสาหกรรม



เมื่อพิจารณาดัชนีด้านอุตสาหกรรมพบว่า ตัวชี้วัดส่วนใหญ่มีค่าเฉลี่ยสูงกว่าค่าเฉลี่ยของประเทศ โดยสัดส่วนของการใช้พลังงานขั้นสุดท้ายต่อผลิตภัณฑ์มวลรวม อยู่อันดับ 8 ของประเทศ และสัดส่วนมูลค่าผลิตภัณฑ์ภาคอุตสาหกรรมต่อผลิตภัณฑ์ทั้งหมด อยู่อันดับต้นของประเทศ มีเพียง 2 ตัวชี้วัดเท่านั้นที่มีค่าเฉลี่ยต่ำกว่าระดับประเทศ

อันดับ	1	76	ตัวชี้วัดด้านอุตสาหกรรม	ค่าเฉลี่ย	จังหวัดลำพูน		
					ค่าสถิติ	หน่วย	อันดับ
			(2561)สัดส่วนมูลค่าผลิตภัณฑ์มวลรวมภาคอุตสาหกรรมต่อผลิตภัณฑ์มวลรวมทั้งหมด แบบปริมาณลูกโซ่	44.05	55.36	ร้อยละ	9
			(2561)อัตราการขยายตัวของผลิตภัณฑ์มวลรวมภาคอุตสาหกรรม แบบปริมาณลูกโซ่	2.53	5.38	ร้อยละ	25
			(2561)สัดส่วนมูลค่าสินค้าอุตสาหกรรมเกษตรต่อผลิตภัณฑ์มวลรวมทั้งหมด แบบปริมาณลูกโซ่	0.14	1.54	ร้อยละ	67
			(2562)ปริมาณการใช้วัตถุดิบเหล็ก	252,372.28	71,156.64	ตันลิตร	22
			(2562)ปริมาณการใช้พลังงานทดแทน	177.04	9.84	พันตันเทียบเท่าน้ำมันดิบ	63
			(2562)สัดส่วนการใช้พลังงานทดแทนต่อปริมาณการใช้พลังงานขั้นสุดท้าย	24.59	4.06	ร้อยละ	66
			(2561)สัดส่วนการใช้พลังงานขั้นสุดท้ายต่อผลิตภัณฑ์มวลรวมฯ แบบปริมาณลูกโซ่	7.99	4.78	toe/ล้านบาท	8
			(2561)สัดส่วนการปล่อยก๊าซเรือนกระจกต่อผลิตภัณฑ์มวลรวมฯ แบบปริมาณลูกโซ่	24.53	22.54	Ton Co2eq/ล้านบาท	20
			(2562)อัตราการเปลี่ยนแปลงของปริมาณการปล่อยก๊าซเรือนกระจก	1.41	0.32	ร้อยละ	17

na :ไม่มีข้อมูลตัวชี้วัด
- :ไม่มีการจัดอันดับของตัวชี้วัด

ส่วนหัตถอุตสาหกรรมเมื่อเปรียบเทียบกับระดับประเทศพบว่าทุกตัวชี้วัดมีค่าสถิติต่ำกว่าระดับประเทศทุกตัวชี้วัด

อันดับ	1	76	ตัวชี้วัดด้านการค้า และธุรกิจขนาดย่อม	ค่าเฉลี่ย	จังหวัดลำพูน		
					ค่าสถิติ	หน่วย	อันดับ
			(2561)กำไรของวิสาหกิจขนาดกลางและขนาดย่อมต่อมูลค่าผลิตภัณฑ์มวลรวมทั้งหมด แบบปริมาณลูกโซ่	19.57	14.29	ร้อยละ	44
			(2563)อัตราเพิ่มของรายได้จากการจำหน่ายสินค้า OTOP	8.50	7.79	ร้อยละ	61
			(2562)จำนวนวิสาหกิจชุมชนและเครือข่ายวิสาหกิจชุมชนที่ได้รับอนุมัติการจดทะเบียน	1,141	805	แห่ง	32
			(2561)สัดส่วนมูลค่าผลิตภัณฑ์มวลรวมสาขาการขนส่ง สถานที่เก็บสินค้า และการคมนาคม ต่อผลิตภัณฑ์มวลรวมทั้งหมด แบบปริมาณลูกโซ่	6.09	0.74	ร้อยละ	75

na :ไม่มีข้อมูลตัวชี้วัด
- :ไม่มีการจัดอันดับของตัวชี้วัด



ดังนั้น จึงได้ดำเนินการจัดทำห่วงโซ่คุณค่า (Value Chain) ที่สอดคล้องกับแผนพัฒนาจังหวัดลำพูน และคัดเลือกปัจจัยสู่ความสำเร็จ (Critical Success Factor) พร้อมจัดทำผังสถิติทางการ เรื่อง “อุตสาหกรรมเศรษฐกิจสร้างสรรค์จังหวัดลำพูน” ที่ประกอบด้วยรายการข้อมูลสถิติทางการที่สามารถนำไปใช้ในการติดตามและประเมินผลในเรื่องดังกล่าวได้ ซึ่งมีรายละเอียดดังนี้

3.2.1 ห่วงโซ่คุณค่า (Value Chain) ที่สอดคล้องกับแผนพัฒนาจังหวัดลำพูน

การจัดทำห่วงโซ่คุณค่าที่สอดคล้องกับแผนพัฒนาจังหวัดลำพูน “ประเด็นการพัฒนา ที่ 2: เมืองแห่งอุตสาหกรรม หัตถอุตสาหกรรมและเศรษฐกิจสร้างสรรค์” เริ่มจากการศึกษาห่วงโซ่คุณค่าของประเทศไทย 140 เป้าหมายแผนแม่บทย่อย ภายใต้แผนแม่บทภายใต้ยุทธศาสตร์ชาติ (23 ด้าน)

ประเด็นที่ 6 พื้นที่และเมืองน่าอยู่อัจฉริยะ

- แผนแม่บทย่อย 6.2 การพัฒนาพื้นที่เมือง ชนบท เกษตรกรรม และอุตสาหกรรมเชิงนิเวศที่มีการบริหารจัดการตามแผนผังภูมิโนเวศอย่างยั่งยืน เป้าหมาย 060202 ความยั่งยืนทางภูมิโนเวศ ภูมิสังคม และภูมิวัฒนธรรม

ประเด็นที่ 8 ผู้ประกอบการและวิสาหกิจขนาดกลาง และขนาดย่อมยุคใหม่

- แผนแม่บทย่อย 8.1 การสร้างความเข้มแข็งผู้ประกอบการอัจฉริยะ เป้าหมาย 080101 การขยายตัวของวิสาหกิจเริ่มต้นในประเทศไทยเพิ่มขึ้น

- แผนแม่บทย่อย 8.3 การสร้างโอกาสการเข้าถึงตลาด เป้าหมาย 080302 ความสามารถในการแข่งขันด้านการค้าระหว่างประเทศของประเทศไทยดีขึ้น

ประเด็นที่ 16 เศรษฐกิจฐานราก

- แผนแม่บทย่อย 16.1 การยกระดับศักยภาพการเป็นผู้ประกอบการธุรกิจ เป้าหมาย 160101 ศักยภาพและขีดความสามารถเศรษฐกิจฐานรากเพิ่มขึ้น

- แผนแม่บทย่อย 16.2 การสร้างสภาพแวดล้อมและกลไกที่ส่งเสริมการพัฒนาเศรษฐกิจฐานราก เป้าหมาย 160201 ผู้ประกอบการเศรษฐกิจฐานรากมีรายได้เพิ่มขึ้นอย่างต่อเนื่อง

จากนั้นดำเนินการจัดทำห่วงโซ่คุณค่า (Value Chain) ที่สอดคล้องกับแผนพัฒนาจังหวัดลำพูน เรื่อง “อุตสาหกรรม เศรษฐกิจสร้างสรรค์จังหวัดลำพูน”

ห่วงโซ่คุณค่า (Value Chain) “พื้นที่และเมืองน่าอยู่อัจฉริยะ”

การพัฒนาเมืองน่าอยู่อัจฉริยะ

การพัฒนาพื้นที่เมือง ชนบท เกษตรกรรม และอุตสาหกรรมเชิงนิเวศ
ที่มีการบริหารจัดการตามแผนผังภูมิโนเวศอย่างยั่งยืน

- ★ ความต้องการของเมือง
- ★ โครงสร้างพื้นฐานของเมือง
- ★ ฐานข้อมูลของเมือง
- ★ การเงินที่ยั่งยืนของเมือง
- ★ การบริหารจัดการเมือง
- ★ ระบบนิเวศที่เอื้อต่อการสร้างเมืองอัจฉริยะ

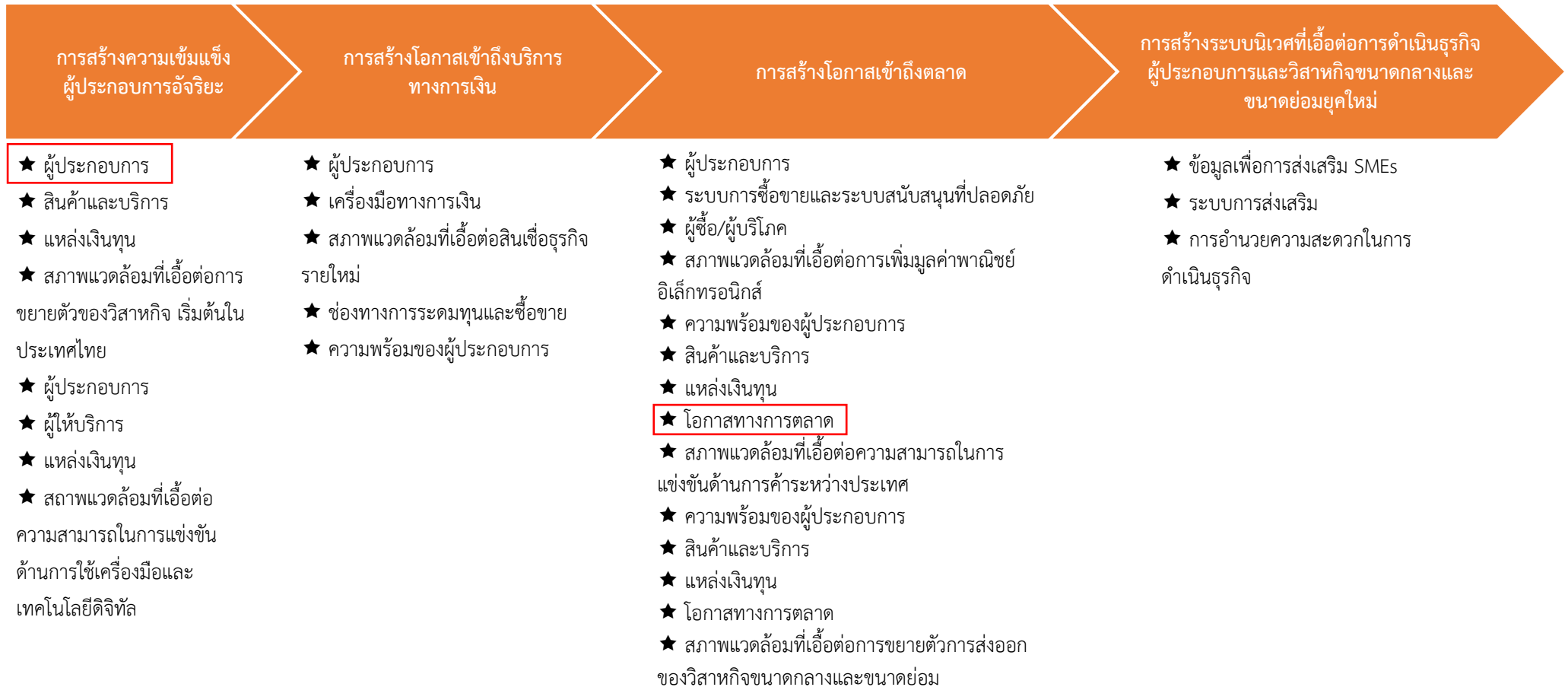
- ★ การลงทุนที่เป็นมิตรกับสิ่งแวดล้อม
- ★ การจัดการสิ่งแวดล้อมของเมือง
- ★ ความเชื่อมโยงเศรษฐกิจสังคมและสิ่งแวดล้อมของเมือง
- ★ ระบบนิเวศที่เอื้อต่อระบบการจัดการสิ่งแวดล้อมและมลพิษของเมือง

- ★ การกำหนดพื้นที่เป้าหมาย

- ★ เครื่องมือ กลไก และองค์ความรู้ในการพัฒนาพื้นที่เป้าหมาย
- ★ แนวทางการพัฒนาและจัดการสิ่งแวดล้อม

ภาพ 17 ห่วงโซ่คุณค่า (Value Chain) “พื้นที่และเมืองน่าอยู่อัจฉริยะ”

ห่วงโซ่คุณค่า (Value Chain) “ผู้ประกอบการและวิสาหกิจขนาดกลาง และขนาดย่อม”



ภาพ 18 ห่วงโซ่คุณค่า (Value Chain) “ผู้ประกอบการและวิสาหกิจขนาดกลาง และขนาดย่อม”

ห่วงโซ่คุณค่า (Value Chain) “เศรษฐกิจฐานราก”

การยกระดับศักยภาพการเป็นผู้ประกอบการ

★ การสร้างองค์ความรู้และทักษะ

★ ทู

★ ผลิตภัณฑ์และบริการ

★ ตลาด

★ โครงสร้างพื้นฐาน

★ สภาพแวดล้อมที่เอื้อต่อการเพิ่มศักยภาพและ

ขีดความสามารถเศรษฐกิจฐานราก

การสร้างสภาพแวดล้อมและกลไก

ที่ส่งเสริมการพัฒนาเศรษฐกิจฐานราก

★ พัฒนาผู้ผลิตผู้ประกอบการ

★ พัฒนาผลิตภัณฑ์

★ ส่งเสริมช่องทางการตลาด

★ ความรู้พื้นฐานด้านการบริหารจัดการหนี้สิน
และการเงิน

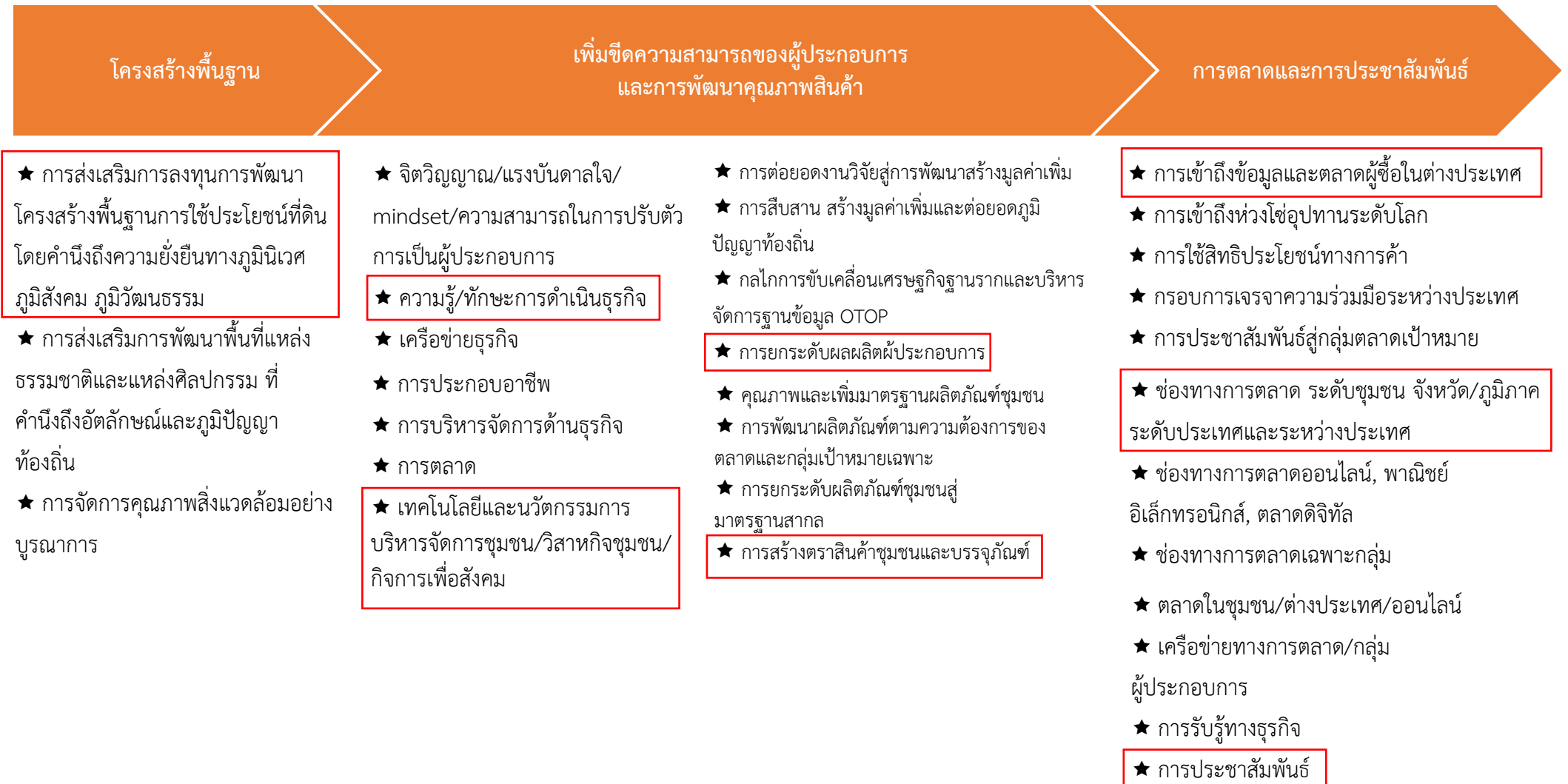
★ การเข้าถึงทรัพยากรและปัจจัยการผลิต
(ที่ดิน/แหล่งทุน/บริหารหนี้)

★ ส่งเสริมและสนับสนุนการพัฒนาอาชีพ

★ สภาพแวดล้อมที่เอื้อให้กลุ่มประชากร
Bottom 40 สามารถบริหารจัดการหนี้สินได้
อย่างมีประสิทธิภาพเพิ่มขึ้นอย่างต่อเนื่อง

ภาพ 19 ห่วงโซ่คุณค่า (Value Chain) “เศรษฐกิจฐานราก”

ห่วงโซ่คุณค่า (Value Chain) “อุตสาหกรรม เศรษฐกิจสร้างสรรค์จังหวัดลำพูน”



ภาพ 20 ห่วงโซ่คุณค่า (Value Chain) “อุตสาหกรรม เศรษฐกิจสร้างสรรค์จังหวัดลำพูน”

ตาราง 12 ผังสถิติทางการ “อุตสาหกรรม เศรษฐกิจสร้างสรรค์จังหวัดลำพูน”

ห่วงโซ่คุณค่า (VC)	ปัจจัยแห่งความสำเร็จ (CSF)	ตัวชี้วัด	บัญชีสถิติทางการ	การจัดจำแนก	ระดับการนำเสนอผล	สถานะข้อมูล ²⁵	หน่วยงาน	การจัดส่งข้อมูลให้ส่วนราชการ ส่วนกลาง ²⁶	หมายเหตุ
โครงสร้างพื้นฐาน	การส่งเสริมการลงทุน การพัฒนาโครงสร้างพื้นฐาน และการใช้ประโยชน์ที่ดิน โดยคำนึงถึงความราบรื่น ทางภูมิโนเวศน์ ภูมิสังคม และภูมิวัฒนธรรม	กิจกรรมศึกษาออกแบบผังพัฒนา เมืองเก่า-เมืองใหม่ ที่สามารถรองรับ การขยายตัวแบบคู่ขนานสมดุล ระหว่างเมืองอุตสาหกรรมกับเมืองเก่า ชั้นใน รองรับการพัฒนาระเบียง เศรษฐกิจพิเศษภาคเหนือ/ Creative Lanna	จำนวนพื้นที่พัฒนาเมืองเก่า-เมือง ใหม่ ที่สามารถรองรับการขยายตัว แบบคู่ขนานสมดุลระหว่างเมือง อุตสาหกรรมกับเมืองเก่าชั้นใน รองรับการพัฒนาระเบียงเศรษฐกิจ พิเศษภาคเหนือ/ Creative Lanna		จังหวัด	1	สำนักงาน โยธาธิการและ ผังเมืองจังหวัด ลำพูน		
โครงสร้างพื้นฐาน	การส่งเสริมการลงทุน การพัฒนาโครงสร้างพื้นฐาน และการใช้ประโยชน์ที่ดิน โดยคำนึงถึงความราบรื่น ทางภูมิโนเวศน์ ภูมิสังคม และภูมิวัฒนธรรม	ปรับปรุงถนนลาดยางแอสฟัลติก คอนกรีต (ถนนสาย ลพ.2023 แยก ทล.106-บ้านหัวห้วย อำเภอบ้านโฮ่ง จังหวัดลำพูน)	ระยะทางการปรับปรุงถนนลาดยาง แอสฟัลติกคอนกรีต (ถนนสาย ลพ. 2023 แยก ทล.106-บ้านหัวห้วย อำเภอบ้านโฮ่ง จังหวัดลำพูน)		อำเภอ	1	แขวงทางหลวง ชนบทจังหวัด ลำพูน		
โครงสร้างพื้นฐาน	การส่งเสริมการลงทุน การพัฒนาโครงสร้างพื้นฐาน และการใช้ประโยชน์ที่ดิน โดยคำนึงถึงความราบรื่น ทางภูมิโนเวศน์ ภูมิสังคม และภูมิวัฒนธรรม	ปรับปรุงผิวทางแอสฟัลติกคอนกรีต (ถนนสาย ลพ. 2047 แยกทางหลวง หมายเลข 102-บ้านห้วยไซเหนือ อำเภอมืองลำพูน จังหวัดลำพูน)	ระยะทางปรับปรุงผิวทางแอสฟัล ดิกคอนกรีต (ถนนสาย ลพ. 2047 แยกทางหลวงหมายเลข 102-บ้าน ห้วยไซเหนือ อำเภอมืองลำพูน จังหวัดลำพูน)		อำเภอ	1	แขวงทางหลวง ชนบทจังหวัด ลำพูน		มี 7 โครงการใน การปรับปรุง ถนน
เพิ่มขีดความสามารถ ของผู้ประกอบการ และการพัฒนา คุณภาพสินค้า	ความรู้ทักษะการดำเนิน ธุรกิจ	กิจกรรมพัฒนาขีดความสามารถ เชิงธุรกิจของผู้ประกอบการ อุตสาหกรรม และ SMEs ในจังหวัดลำพูน	จำนวนผู้ประกอบการอุตสาหกรรม SMEs สถานประกอบการในจังหวัด ลำพูน ที่ได้รับการพัฒนาผ่านการ ประเมิน		จังหวัด	1	สำนักงาน อุตสาหกรรม จังหวัดลำพูน		

²⁵ สถานะข้อมูล แบ่งเป็น 1. พร้อมเผยแพร่ 2. ต้องพัฒนา 3. ไม่มีหน่วยงานรับผิดชอบ 4. อื่นๆ

²⁶ การส่งข้อมูลให้ส่วนราชการส่วนกลาง (กระทรวง กรม) แบ่งเป็น 1.จัดส่ง 2. ไม่ได้จัดส่ง เพื่อใช้ในการกำหนดหน่วยงานเจ้าของข้อมูล (Data Owner) และประสานกับกระทรวงกรมต้นสังกัดในการลงทะเบียนชุดข้อมูลใน ระบบบัญชีข้อมูลภาครัฐเพื่อให้บริการข้อมูลดังกล่าวต่อไป

ห่วงโซ่คุณค่า (VC)	ปัจจัยแห่งความสำเร็จ (CSF)	ตัวชี้วัด	บัญชีสถิติทางการ	การจัดจำแนก	ระดับการนำเสนอผล	สถานะข้อมูล ²⁵	หน่วยงาน	การจัดส่งข้อมูลให้ส่วนราชการ ส่วนกลาง ²⁶	หมายเหตุ
เพิ่มขีดความสามารถของผู้ประกอบการและการพัฒนาคุณภาพสินค้า	ความรู้ทักษะการดำเนินธุรกิจ	พัฒนาผู้ประกอบการหัตถอุตสาหกรรมด้วยนวัตกรรมสร้างสรรค์	จำนวนผู้ประกอบการหัตถอุตสาหกรรมด้วยนวัตกรรมสร้างสรรค์ ที่ผ่านการอบรม		จังหวัด	1	สำนักงานพาณิชย์จังหวัดลำพูน		
เพิ่มขีดความสามารถของผู้ประกอบการและการพัฒนาคุณภาพสินค้า	การบริหารจัดการชุมชน/วิสาหกิจชุมชน/กิจการเพื่อสังคม	พัฒนาระบบการจัดการองค์ความรู้ภูมิปัญญาท้องถิ่นและการถ่ายทอดเรื่องราวของผ้าลำพูน	จำนวนกิจกรรม/องค์ความรู้ภูมิปัญญาท้องถิ่น และการถ่ายทอดเรื่องราวของผ้าลำพูน		จังหวัด	1	สำนักงานพัฒนาชุมชนจังหวัดลำพูน		
เพิ่มขีดความสามารถของผู้ประกอบการและการพัฒนาคุณภาพสินค้า	การยกระดับผู้ผลิตผู้ประกอบการ	กิจกรรมค้นหา วิเคราะห์ศักยภาพผู้ประกอบการ/ผลิตภัณฑ์	จำนวนผู้ผลิต ผู้ประกอบการ OTOP ประเภทผ้าที่ได้รับ การพัฒนาศักยภาพด้านการตลาด		จังหวัด	1	สำนักงานพัฒนาชุมชนจังหวัดลำพูน		
เพิ่มขีดความสามารถของผู้ประกอบการและการพัฒนาคุณภาพสินค้า	การสร้างตราสินค้าชุมชนและบรรจุภัณฑ์	กิจกรรมออกแบบและพัฒนาผลิตภัณฑ์	จำนวนผลิตภัณฑ์ที่ได้รับการออกแบบและพัฒนา		จังหวัด	1	สำนักงานพัฒนาชุมชนจังหวัดลำพูน		
การตลาดและการประชาสัมพันธ์	การเข้าถึงข้อมูลและตลาดผู้ซื้อในต่างประเทศ	การประชาสัมพันธ์และขยายช่องทางการตลาดสินค้าหัตถอุตสาหกรรม และเศรษฐกิจสร้างสรรค์จังหวัดลำพูน	จำนวนช่องทางการตลาดสินค้าหัตถอุตสาหกรรม และเศรษฐกิจสร้างสรรค์จังหวัดลำพูน		จังหวัด	1	สำนักงานพาณิชย์จังหวัดลำพูน		
การตลาดและการประชาสัมพันธ์	ช่องทางการตลาดระดับชุมชนจังหวัด/ภูมิภาค ระดับประเทศ และระหว่างประเทศ	กิจกรรมส่งเสริมช่องทางการตลาด	มูลค่าสินค้า OTOP	อำเภอ	จังหวัด	1	สำนักงานพัฒนาชุมชนจังหวัดลำพูน		

3.3 ประเด็นการพัฒนานี้ 3 : เมืองแห่งเกษตรสุขภาพและเกษตรนวัตกรรมสร้างสรรค์

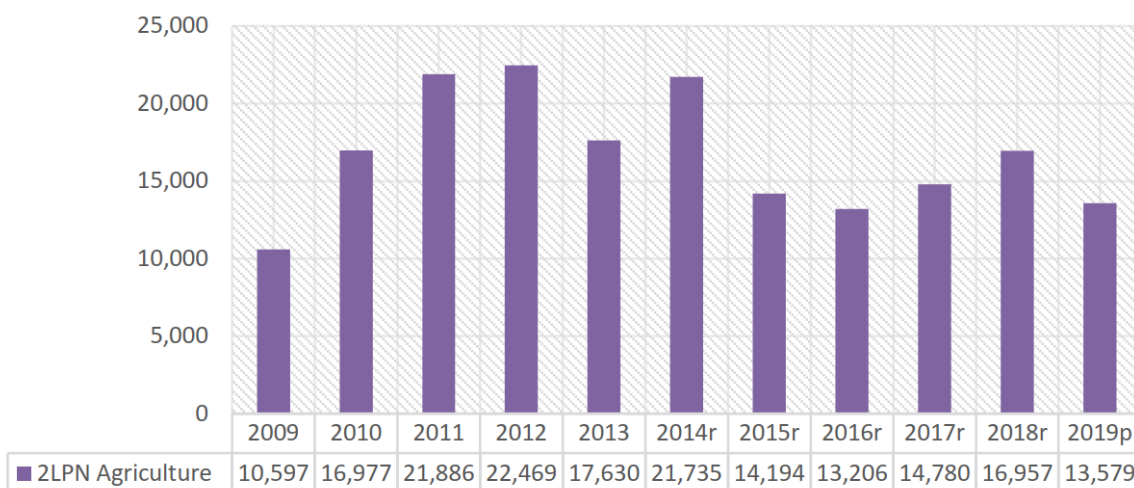
วัตถุประสงค์ : เป็นแหล่งผลิตและจำหน่ายผลิตภัณฑ์การเกษตร เกษตรอัตลักษณ์พื้นถิ่น เกษตรแปรรูป เกษตรมูลค่าสูงและเกษตรสุขภาพที่มีคุณภาพมาตรฐานโดดเด่นของภาคเหนือและของประเทศ

เป้าหมาย	ตัวชี้วัด
ผลิตภัณฑ์มวลรวมของจังหวัด สาขาเกษตรเพิ่มขึ้น	อัตราการขยายตัวภาคเกษตร (ร้อยละ)

การขับเคลื่อนประเด็นการพัฒนานี้ 3: เมืองแห่งเกษตรสุขภาพและเกษตรนวัตกรรมสร้างสรรค์ เมื่อวิเคราะห์ตัวชี้วัดด้านเกษตรจังหวัดลำพูน พบว่า ภาคเกษตรของจังหวัดลำพูนมีอัตราการขยายตัวของผลิตภัณฑ์มวลรวมในระดับต่ำ เมื่อพิจารณาตัวชี้วัดด้านเกษตรโดยภาพรวมพบว่า สัดส่วนมูลค่าผลิตภัณฑ์มวลรวมภาคเกษตรต่อผลิตภัณฑ์มวลรวมทั้งหมดมีแนวโน้มลดลง แต่อัตราการขยายตัวของผลิตภัณฑ์มวลรวมภาคเกษตรสูงกว่าระดับค่าเฉลี่ยของประเทศ มี 9 ตัวชี้วัดที่มีค่าสูงกว่าค่าเฉลี่ยของประเทศ และมี 8 ตัวชี้วัดที่ต่ำกว่าค่าเฉลี่ยของประเทศ ตัวชี้วัดที่อยู่อันดับท้าย ๆ ของประเทศที่ต้องนำไปพิจารณาและแก้ไขปัญหาเร่งด่วนคือ ปริมาณพื้นที่ปลูกลำไย อยู่อันดับที่ 70 ของประเทศ สัดส่วนหนี้เสียต่อปริมาณเงินกู้เพื่อการเกษตร อยู่อันดับที่ 68 ของประเทศ

อันดับ	ตัวชี้วัดด้านเกษตร	ค่าเฉลี่ย	จังหวัดลำพูน		อันดับ
			ค่าสถิติ	หน่วย	
1	76				
	(2561)สัดส่วนมูลค่าผลิตภัณฑ์มวลรวมภาคเกษตรต่อผลิตภัณฑ์มวลรวมทั้งหมด แบบปริมาณลูกโซ่	9.8	12.2	ร้อยละ	58
	(2561)อัตราการขยายตัวของผลิตภัณฑ์มวลรวมภาคเกษตร แบบปริมาณลูกโซ่	5.5	7.5	ร้อยละ	34
	(2562)สัดส่วนการใช้จ่ายประโยชน์ที่ดินเพื่อภาคเกษตร	46.20	28.72	ร้อยละ	66
	(2562)อัตราเพิ่มเฉลี่ยของผลผลิตสินค้าเกษตรสำคัญเฉลี่ยต่อไร่ (ประมง)	-2.28	-11.04	ร้อยละ	51
	(2563)ผลผลิตสินค้าเกษตรสำคัญเฉลี่ยต่อไร่ (พืช)	1,757	1,119	กก.ต่อไร่	55
	(2562)ผลผลิตสินค้าเกษตรสำคัญเฉลี่ยต่อไร่ (ประมง)	773	403	กก.ต่อไร่	58
	(2563)อัตราเพิ่มเฉลี่ยของผลผลิตสินค้าเกษตรสำคัญเฉลี่ยต่อไร่ (พืช)	-23.87	5.80	ร้อยละ	2
	(2562)ปริมาณพืชพลังงาน	583.77	64.16	พันตันเทียบเท่าน้ำมันดิบ	70
	(2563)จำนวนฟาร์มที่ได้รับการรับรองมาตรฐานฟาร์ม GAP	362	478	ฟาร์ม	22
	(2563)จน. โรงงาน/สปก.ผลิตสินค้าเกษตรและอาหารที่ได้รับการรับรองมาตรฐาน GMP/HACCP	9	13	แห่ง	16
	(2561)อัตราเพิ่มของแรงงานเกษตรในพื้นที่	4.38	26.48	ร้อยละ	10
	(2561)พื้นที่ชลประทาน	441,170	182,650	ไร่	54
	(2563)ปริมาณแผ่นดินทุนต่อความต้องการใช้	136	5	ล้าน ลบ.ม.	43
	(2562)สัดส่วนหมู่บ้านมีน้ำใช้เพื่อการเกษตรเพียงพอตลอดปี	52.73	73.33	ร้อยละ	17
	(2561)รายได้เงินสดสุทธิทางการเกษตรเฉลี่ยต่อครัวเรือน	81,776	161,312	บาทต่อครัวเรือน	9
	(2561)สัดส่วนหนี้สินต่อรายได้เงินสดสุทธิทางการเกษตร	1.59	0.86	เท่า	12
	(2561)สัดส่วนหนี้เสียต่อปริมาณเงินกู้เพื่อการเกษตร	4.23	9.17	ร้อยละ	68

ผลิตภัณฑ์มวลรวมภาคเกษตร ณ ราคาประจำปี (ล้านบาท)จังหวัดลำพูน ปี 2552-2562



เมื่อพิจารณาปริมาณการผลิตภาคเกษตร พบว่า ปริมาณการผลิตภาคเกษตรจังหวัดลำพูน 10 ปี มีแนวโน้มลดลง ซึ่งเป็นประเด็นที่ต้องนำมาพิจารณาเนื่องจากภาคเกษตรของจังหวัดลำพูนมีศักยภาพและฐานที่เข้มแข็ง มีศักยภาพในการพัฒนาและส่งเสริมต่อยอดในการสร้างมูลค่าเพิ่มทางเศรษฐกิจของจังหวัดได้

พืชสำคัญ (f:ข้อมูลพยากรณ์)	เนื้อที่เก็บเกี่ยว (ไร่)			ผลผลิต (ตัน)			ผลผลิตเฉลี่ยต่อไร่ (กก.)		
	2561	2562	2563(f)	2561	2562	2563(f)	2561	2562	2563(f)
ข้าว									
ข้าวนาปี	106,247	105,794	105,992	65,244	64,044	64,479	614	605	608
ข้าวนาปรัง	17,683	14,810	7,626	12,562	10,302	4,456	710	696	584
พืชไร่									
ข้าวโพดเลี้ยงสัตว์	77,901	75,521	76,109	56,557	46,069	46,817	726	610	615
มันสำปะหลัง	3,547	3,738	3,041	11,068	11,747	8,136	3,120	3,143	2,675
ถั่วเหลือง	128	72	42	34	17	11	266	236	262
สวนไม้ผล ไม้ยืนต้น									
ลำไย	319,227	337,180	348,570	295,621	319,428	289,657	926	947	831
ยางพารา	5,040	5,540	5,540	811	875	881	161	158	159
ปาล์มน้ำมัน	1,203	635	na	1,385	717	na	1,151	1,129	na
สวนผัก/ไม้ดอก/ไม้ประดับ									
ข้าวโพดอ่อน	1,860	1,821	1,916	2,241	2,165	2,311	1,205	1,189	1,206
หอมแดง	5,975	5,116	1,593	12,558	10,680	3,326	2,102	2,088	2,088
กระเทียม	4,875	5,073	879	4,770	4,972	942	978	980	1,072
ข้าวโพดหวาน	715	856	783	1,263	1,436	1,274	1,766	1,678	1,627
มะเขือเทศ	46	17	13	119	43	30	2,587	2,529	2,308
มันฝรั่ง	3,205	na	na	3,928	na	na	1,226	na	na

หมายเหตุ: na (ไม่มีข้อมูล)

ประมงสำคัญ	เนื้อที่เพาะเลี้ยง (ไร่)			ผลผลิต (ตัน)			ผลผลิตเฉลี่ยต่อไร่ (กก.)		
	2560	2561	2562	2560	2561	2562	2560	2561	2562
การเพาะเลี้ยงชายฝั่ง									
การเพาะเลี้ยงสัตว์น้ำจืด									
รวมสัตว์น้ำจืดทุกชนิด	1,310	1,301	1,356	546	590	546	417	453	403

หมายเหตุ: na (ไม่มีข้อมูล)

ปศุสัตว์สำคัญ (p:ประมาณการ)	จำนวนการเลี้ยง (ตัว)			ปริมาณผลผลิต				ผลผลิตต่อหน่วยการเลี้ยง			
	2561	2562(p)	2563(p)	2561	2562(p)	2563(p)	หน่วย	2561	2562(p)	2563(p)	หน่วย
การเลี้ยงปศุสัตว์											
ไก่เนื้อ	1,240,107	1,248,736	1,257,425	4,449,731	5,651,158	5,690,480	ตัว	3.6	4.5	4.5	ตัว
ไก่ไข่ (ไข่ไก่)	318,897	313,193	419,675	90,466	89,147	101,967	พันฟอง	283.7	284.6	243.0	ฟอง
ไก่พื้นเมือง	1,314,453	1,401,585	1,456,888	1,177,577	1,206,634	1,460,088	ตัว	0.9	0.9	1.0	ตัว
โคเนื้อ	30,573	36,004	37,625	7,645	7,841	8,339	ตัว	0.3	0.2	0.2	ตัว
สุกร	64,553	72,054	70,613	180,299	201,250	197,225	ตัว	2.8	2.8	2.8	ตัว
เป็ดไข่(ไข่เป็ด)	4,352	4,026	3,801	830	760	742	พันฟอง	190.6	188.8	195.2	ฟอง
โคนม (น้ำนมดิบ)	19,668	20,487	18,733	31,595	30,708	30,322	ตัน	1,606.4	1,498.9	1,618.6	กก.
เป็ดเนื้อ	3,933	4,086	2,848	9,180	6,274	7,690	ตัว	2.3	1.5	2.7	ตัว
กระบือ	4,569	4,851	4,921	948	1,008	1,061	ตัว	0.2	0.2	0.2	ตัว

หมายเหตุ: na (ไม่มีข้อมูล)

ศักยภาพเชิงพลังงานจากชีวมวลของแข็งจากพืช (Table of Energy Potential of Solid Biomass)	พหุคูณเทียบเท่าน้ำมันดิบ (ktoe)			
	ปี 2559	ปี 2560	ปี 2561	ปี 2562
ข้าว (แกลบ ฟางข้าว)	35.66	39.14	36.60	35.19
ข้าวโพดเลี้ยงสัตว์ (ส่วนลำต้น ยอด ใบ และขังข้าวโพด)	27.19	23.23	24.23	23.37
มันสำปะหลัง (ส่วนลำต้น และเหง้า)	1.02	0.93	0.87	0.93
ปาล์มน้ำมัน (ส่วนหางใบ ก้าน ใบปาล์ม กะลา ทะลวย)	0.65	1.91	4.38	4.38
ถั่วเหลือง (ลำต้น ยอด ใบ เปลือก)	0.08	0.01	0.01	0.02
ยางพารา (ถ่านไม้ ไม้พิน เศษไม้ ขี้เลื่อย)	0.20	0.22	0.13	0.27
พืชอื่นๆ เช่น ถั่วลิสง (เปลือก) ฝ้าย(ลำต้น) ข้าวฟ่าง(ใบและต้น)	0.03	na	na	na
ยอดรวม	64.83	65.44	66.22	64.16

ดังนั้น จึงได้ดำเนินการจัดทำห่วงโซ่คุณค่า (Value Chain) ที่สอดคล้องกับแผนพัฒนาจังหวัดลำพูน และคัดเลือกปัจจัยสู่ความสำเร็จ (Critical Success Factor) พร้อมจัดทำผังสถิติทางการ เรื่อง “เกษตรสุขภาพ และเกษตรนวัตกรรมสร้างสรรค์จังหวัดลำพูน” ที่ประกอบด้วยรายการข้อมูลสถิติทางการที่สามารถนำไปใช้ในการติดตามและประเมินผลในเรื่องดังกล่าวได้ ซึ่งมีรายละเอียดดังนี้

3.3.1 ห่วงโซ่คุณค่า (Value Chain) ที่สอดคล้องกับแผนพัฒนาจังหวัดลำพูน

การจัดทำห่วงโซ่คุณค่าที่สอดคล้องกับแผนพัฒนาจังหวัดลำพูน “ประเด็นการพัฒนา ที่ 3: เมืองแห่งเกษตรสุขภาพและเกษตรนวัตกรรมสร้างสรรค์” เริ่มจากการศึกษาห่วงโซ่คุณค่าของประเทศไทย 140 เป้าหมายแผนแม่บทย่อย ภายใต้แผนแม่บทภายใต้ยุทธศาสตร์ชาติ (23 ด้าน)

ประเด็นที่ 3 การเกษตร

- แผนแม่บทย่อย 3.1 เกษตรอัตลักษณ์พื้นถิ่น เป้าหมาย 030101 สินค้าเกษตรอัตลักษณ์พื้นถิ่นมีมูลค่าเพิ่มขึ้น

- แผนแม่บทย่อย 3.2 เกษตรปลอดภัย เป้าหมาย 030201 สินค้าเกษตรปลอดภัยมีมูลค่าเพิ่มขึ้น (GAP และเกษตรอินทรีย์) เป้าหมาย 030202 ผลิตภัณฑ์เกษตรปลอดภัยของไทยได้รับการยอมรับด้านคุณภาพความปลอดภัยและคุณค่าทางโภชนาการสูงขึ้น

- แผนแม่บทย่อย 3.3 เกษตรชีวภาพ เป้าหมาย 030301 สินค้าเกษตรชีวภาพมีมูลค่าเพิ่มขึ้น

- แผนแม่บทย่อย 3.4 เกษตรแปรรูป เป้าหมาย 030401 สินค้าเกษตรแปรรูปและผลิตภัณฑ์มีมูลค่าเพิ่มขึ้น

- แผนแม่บทย่อย 3.5 เกษตรอัจฉริยะ เป้าหมาย 030501 สินค้าที่ได้จากเทคโนโลยีสมัยใหม่/อัจฉริยะมีมูลค่าเพิ่มขึ้น

- แผนแม่บทย่อย 3.6 การพัฒนาระบบนิเวศการเกษตร เป้าหมาย 030601 ประสิทธิภาพการผลิตสินค้าเกษตรต่อหน่วยมีการปรับตัวเพิ่มขึ้น

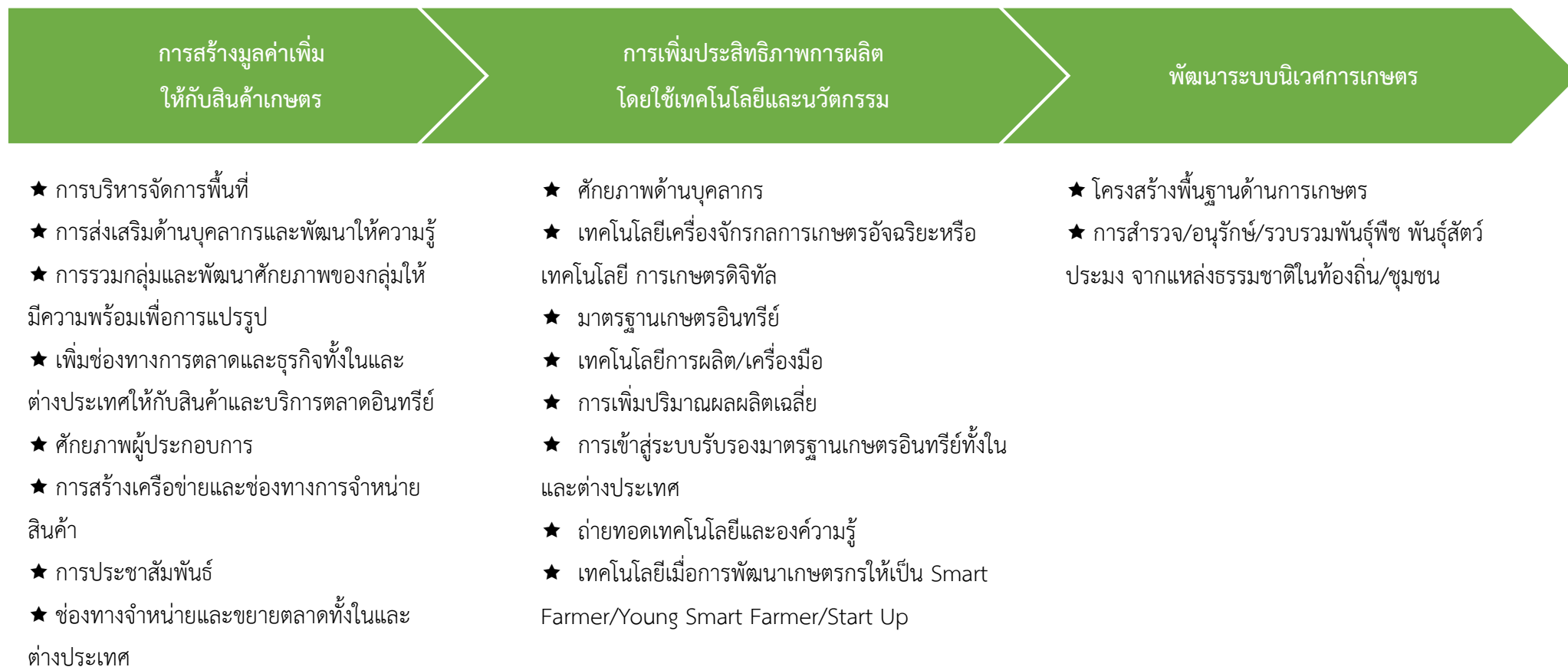
จากนั้นดำเนินการจัดทำห่วงโซ่คุณค่า (Value Chain) ที่สอดคล้องกับแผนพัฒนาจังหวัดลำพูน เรื่อง “เกษตรสุขภาพและเกษตรนวัตกรรมสร้างสรรค์จังหวัดลำพูน”

ห่วงโซ่คุณค่า (Value Chain) “การเกษตร”



ภาพ 21 ห่วงโซ่คุณค่า (Value Chain) “การเกษตร”

ห่วงโซ่คุณค่า (Value Chain) “เกษตรสุขภาพและเกษตรนวัตกรรมสร้างสรรค์จังหวัดลำพูน”



ภาพ 22 ห่วงโซ่คุณค่า (Value Chain) “เกษตรสุขภาพและเกษตรนวัตกรรมสร้างสรรค์จังหวัดลำพูน”

ตาราง 13 ผังสถิติทางการ “เกษตรสุขภาพและเกษตรนวัตกรรมสร้างสรรค์จังหวัดลำพูน”

ห่วงโซ่คุณค่า (VC)	ปัจจัยแห่งความสำเร็จ (CSF)	ตัวชี้วัด	บัญชีสถิติทางการ	การจัดจำแนก	ระดับการนำเสนอผล	สถานะข้อมูล ²⁷	หน่วยงาน	การจัดส่งข้อมูลให้ส่วนราชการส่วนกลาง ²⁸	หมายเหตุ
สร้างมูลค่าเพิ่มให้กับสินค้าเกษตร	การบริหารจัดการพื้นที่	ส่งเสริมปลูกพืช พืชสมุนไพร พืชอาหารพืชเศรษฐกิจ (Food Bank) สร้างความมั่นคงด้านอาหาร	จำนวนแปลงต้นแบบการปลูกพืชสมุนไพร พืชอาหาร พืชเศรษฐกิจ (Food Bank)		จังหวัด	1	ศูนย์ขยายพันธุ์พืชที่ 8 จังหวัดลำพูน		
สร้างมูลค่าเพิ่มให้กับสินค้าเกษตร	การส่งเสริมด้านบุคลากรและพัฒนาให้ความรู้	ยกระดับการผลิตและคุณภาพผลผลิตสินค้าเกษตรสู่มาตรฐาน GAP	จำนวนเกษตรกรที่ได้รับการถ่ายทอดองค์ความรู้ตามระบบมาตรฐาน GAP		จังหวัด	1	สำนักงานเกษตรจังหวัดลำพูน		
สร้างมูลค่าเพิ่มให้กับสินค้าเกษตร	การส่งเสริมด้านบุคลากรและพัฒนาให้ความรู้	ยกระดับการผลิตและคุณภาพผลผลิตสินค้าเกษตรสู่มาตรฐาน GAP	ร้อยละเกษตรกรที่เข้าร่วมโครงการเกษตรสู่มาตรฐาน GAP ได้รับรองมาตรฐาน GAP		จังหวัด	1	สำนักงานเกษตรจังหวัดลำพูน		
สร้างมูลค่าเพิ่มให้กับสินค้าเกษตร	การส่งเสริมด้านบุคลากรและพัฒนาให้ความรู้	ยกระดับการผลิตและคุณภาพผลผลิตสินค้าเกษตรสู่มาตรฐาน GAP	กลุ่มเกษตรกรที่ได้รับการถ่ายทอดความรู้ นวัตกรรม และเทคโนโลยี		จังหวัด	1	สำนักงานเกษตรจังหวัดลำพูน		
สร้างมูลค่าเพิ่มให้กับสินค้าเกษตร	การส่งเสริมด้านบุคลากรและพัฒนาให้ความรู้	การอบรมให้ความรู้เกี่ยวกับการปฏิบัติทางการเกษตรที่ดีสำหรับพืชอาหาร (GAP) พืชเพื่อการส่งออกจังหวัดลำพูน	จำนวนเกษตรกรที่เข้ารับการอบรมความรู้เกี่ยวกับการปฏิบัติทางการเกษตรที่ดีสำหรับพืชอาหาร (GAP) พืช (ลำไย)		จังหวัด	1	สำนักวิจัยและพัฒนาการเกษตรเขตที่ 1 กรมวิชาการเกษตร		
สร้างมูลค่าเพิ่มให้กับสินค้าเกษตร	การรวมกลุ่มและพัฒนาศักยภาพของกลุ่มให้มีความพร้อมเพื่อการแปรรูป	ส่งเสริมการแปรรูปผลิตภัณฑ์ลำไยและสินค้าเกษตรอื่นๆ เพื่อเพิ่มมูลค่า	จำนวนเกษตรกร/กลุ่มวิสาหกิจชุมชน/กลุ่มเกษตรกรแปลงใหญ่ที่ได้รับการถ่ายทอดความรู้ นวัตกรรมและเทคโนโลยีด้านการแปรรูปผลิตภัณฑ์ลำไยและสินค้าเกษตรอื่นๆ	กลุ่มเกษตรกร	จังหวัด	1	สำนักงานเกษตรจังหวัดลำพูน		

²⁷ สถานะข้อมูล แบ่งเป็น 1. พร้อมเผยแพร่ 2. ต้องพัฒนา 3. ไม่มีหน่วยงานรับผิดชอบ 4. อื่นๆ

²⁸ การส่งข้อมูลให้ส่วนราชการส่วนกลาง (กระทรวง กรม) แบ่งเป็น 1. จัดส่ง 2. ไม่ได้จัดส่ง เพื่อใช้ในการกำหนดหน่วยงานเจ้าของข้อมูล (Data Owner) และประสานกับกระทรวงกรมต้นสังกัดในการลงทะเบียนชุดข้อมูลในระบบบัญชีข้อมูลภาครัฐเพื่อให้บริการข้อมูลดังกล่าวต่อไป

ห่วงโซ่คุณค่า (VC)	ปัจจัยแห่งความสำเร็จ (CSF)	ตัวชี้วัด	บัญชีสถิติทางการ	การจัดจำแนก	ระดับการนำเสนอผล	สถานะข้อมูล ²⁷	หน่วยงาน	การจัดส่งข้อมูลให้ส่วนราชการส่วนกลาง ²⁸	หมายเหตุ
สร้างมูลค่าเพิ่มให้กับสินค้าเกษตร	เพิ่มช่องทางการตลาดและธุรกิจทั้งในและต่างประเทศให้กับสินค้าและบริการตลาดอินทรีย์	ประชาสัมพันธ์สินค้าเกษตรปลอดภัยจังหวัดลำพูน	จำนวนช่องทางประชาสัมพันธ์สินค้าเกษตรปลอดภัย		จังหวัด	1	สำนักงานเกษตรจังหวัดลำพูน		
สร้างมูลค่าเพิ่มให้กับสินค้าเกษตร	ศักยภาพผู้ประกอบการ	กิจกรรมพัฒนาผลิตภัณฑ์เกษตรแปรรูปเพื่อเพิ่มมูลค่า	จำนวนผลิตภัณฑ์เกษตรแปรรูปที่ได้รับการพัฒนา	ประเภทผลิตภัณฑ์	จังหวัด	1	สำนักงานอุตสาหกรรมจังหวัดลำพูน		
สร้างมูลค่าเพิ่มให้กับสินค้าเกษตร	ศักยภาพผู้ประกอบการ	สร้างนักการค้าออนไลน์มืออาชีพ (Smart Trader Online)	จำนวนเกษตรกร/กลุ่มเกษตรกร Young Smart Farmer ที่ผ่านการอบรมด้านการค้า การทำการตลาดออนไลน์	กลุ่มเกษตรกร	จังหวัด	1	สำนักงานพาณิชย์จังหวัดลำพูน		
สร้างมูลค่าเพิ่มให้กับสินค้าเกษตร	การสร้างเครือข่ายและช่องทางการจำหน่ายสินค้า	จัดประชุมเชื่อมโยงเครือข่ายการผลิตและการตลาดผลไม้คุณภาพของสถาบันเกษตรกรในจังหวัดลำพูน	จำนวนเครือข่ายการผลิตและการตลาดผลไม้คุณภาพของสถาบันเกษตรกรในจังหวัดลำพูน	เครือข่าย	จังหวัด	1	สำนักงานสหกรณ์จังหวัดลำพูน		
สร้างมูลค่าเพิ่มให้กับสินค้าเกษตร	การประชาสัมพันธ์	ประชาสัมพันธ์เพื่อเพิ่มช่องทางการตลาดลำไยและผลไม้อื่น และเจรจาเชื่อมโยงเครือข่ายการผลิตและการตลาดสินค้าสหกรณ์และสถาบันเกษตรกร	จำนวนเครือข่ายความร่วมมือการผลิตและการตลาดสินค้าสหกรณ์	เครือข่าย	จังหวัด	1	สำนักงานสหกรณ์จังหวัดลำพูน		
สร้างมูลค่าเพิ่มให้กับสินค้าเกษตร	การประชาสัมพันธ์	ส่งเสริมการตลาดและประชาสัมพันธ์สินค้าเกษตรปลอดภัย/เกษตรอินทรีย์ และผลิตภัณฑ์แปรรูปจากผลผลิตทางการเกษตรจังหวัดลำพูน	จำนวนสื่อประชาสัมพันธ์สินค้าเกษตรปลอดภัย/เกษตรอินทรีย์ และผลิตภัณฑ์แปรรูปจากผลผลิตทางการเกษตรจังหวัดลำพูน	ประเภทสื่อ	จังหวัด	1	สำนักงานพาณิชย์จังหวัดลำพูน		

ห่วงโซ่คุณค่า (VC)	ปัจจัยแห่งความสำเร็จ (CSF)	ตัวชี้วัด	บัญชีสถิติทางการ	การจัดจำแนก	ระดับการนำเสนอผล	สถานะข้อมูล ²⁷	หน่วยงาน	การจัดส่งข้อมูลให้ส่วนราชการ ส่วนกลาง ²⁸	หมายเหตุ
สร้างมูลค่าเพิ่มให้กับสินค้าเกษตร	ช่องทางจำหน่ายและขยายตลาดทั้งในและต่างประเทศ	การเข้าร่วมงานแสดงและจำหน่ายสินค้าระดับประเทศ/ระดับนานาชาติ	มูลค่าจำหน่ายสินค้าระดับประเทศ/ระดับนานาชาติ	ประเภทสินค้า	จังหวัด	1	สำนักงานพาณิชย์จังหวัดลำพูน		
สร้างมูลค่าเพิ่มให้กับสินค้าเกษตร	ช่องทางจำหน่ายและขยายตลาดทั้งในและต่างประเทศ	จัดงานแสดงสินค้าและจำหน่ายสินค้าและการเจรจาการค้าทั้งในรูปแบบออฟไลน์และออนไลน์	มูลค่าจำหน่ายสินค้าทั้งในรูปแบบออนไลน์และออฟไลน์	ประเภทสินค้า	จังหวัด	1	สำนักงานพาณิชย์จังหวัดลำพูน		
เพิ่มประสิทธิภาพการผลิตโดยใช้เทคโนโลยีและนวัตกรรม	ศักยภาพด้านบุคลากร	การส่งเสริมพัฒนาศักยภาพการผลิตสินค้าเกษตรปลอดภัยด้านประมงในร่องสวน	ร้อยละของเกษตรกรที่มีองค์ความรู้ด้านการเลี้ยงสัตว์น้ำปลอดภัยในร่องสวน		จังหวัด	1	สำนักงานประมงจังหวัดลำพูน		
เพิ่มประสิทธิภาพการผลิตโดยใช้เทคโนโลยีและนวัตกรรม	เทคโนโลยีเครื่องจักรกลการเกษตรอัจฉริยะหรือเทคโนโลยีการเกษตรดิจิทัล	การเพาะพันธุ์สัตว์น้ำแบบเคลื่อนที่ (Mobile Hatchery)	จำนวนแหล่งเรียนรู้แลกเปลี่ยนการเพาะขยายพันธุ์สัตว์น้ำ	เขตพื้นที่	อำเภอ	1	สำนักงานประมงจังหวัดลำพูน		
เพิ่มประสิทธิภาพการผลิตโดยใช้เทคโนโลยีและนวัตกรรม	มาตรฐานเกษตรอินทรีย์	กิจกรรมการรับรองมาตรฐานเกษตรอินทรีย์แบบมีส่วนร่วม SDGsPGS	จำนวนเกษตรกรที่ผ่านการรับรองมาตรฐานเกษตรอินทรีย์แบบมีส่วนร่วม SDGsPGS		จังหวัด	1	สำนักงานเกษตรและสหกรณ์จังหวัดลำพูน		
เพิ่มประสิทธิภาพการผลิตโดยใช้เทคโนโลยีและนวัตกรรม	เทคโนโลยีการผลิต/เครื่องมือ	รณรงค์การผลิตลำไยคุณภาพ	จำนวนกิจกรรมอบรมการถ่ายทอดเทคโนโลยีการผลิตลำไยคุณภาพ	กิจกรรม	จังหวัด	1	สำนักงานเกษตรจังหวัดลำพูน		
เพิ่มประสิทธิภาพการผลิตโดยใช้เทคโนโลยีและนวัตกรรม	การเพิ่มปริมาณผลผลิตเฉลี่ย	เพิ่มมูลค่าผลิตภัณฑ์เกษตรด้วยพลังงานแสงอาทิตย์	ร้อยละของปริมาณผลิตภัณฑ์เกษตรด้วยพลังงานแสงอาทิตย์ที่เพิ่มขึ้น		จังหวัด	1	สำนักงานพลังงานจังหวัดลำพูน		

ห่วงโซ่คุณค่า (VC)	ปัจจัยแห่งความสำเร็จ (CSF)	ตัวชี้วัด	บัญชีสถิติทางการ	การจัดจำแนก	ระดับการนำเสนอผล	สถานะข้อมูล ²⁷	หน่วยงาน	การจัดส่งข้อมูลให้ส่วนราชการ ส่วนกลาง ²⁸	หมายเหตุ
เพิ่มประสิทธิภาพการผลิตโดยใช้เทคโนโลยีและนวัตกรรม	การเข้าสู่ระบบรับรองมาตรฐานเกษตรอินทรีย์ทั้งในและต่างประเทศ	การตรวจรับรองมาตรฐานการปฏิบัติทางการเกษตรที่ดีสำหรับพืชอาหาร (GAP พืช) ในพืชส่งออก ได้แก่ มะม่วง ลำไย และพืชชนิดอื่น	จำนวนเกษตรกรที่ได้รับรองมาตรฐานการปฏิบัติทางการเกษตรที่ดีสำหรับพืชอาหาร (GAP พืช) ในพืชส่งออก ได้แก่ มะม่วง ลำไย และพืชชนิดอื่น	ประเภทผลผลิต	จังหวัด	1	สำนักวิจัยและพัฒนาการเกษตรเขตที่ 1 กรมวิชาการเกษตร		
เพิ่มประสิทธิภาพการผลิตโดยใช้เทคโนโลยีและนวัตกรรม	ถ่ายทอดเทคโนโลยีและองค์ความรู้	การเพิ่มประสิทธิภาพในระบบการผลิตพืชไม้ผลเป็นพืชหลัก	จำนวนองค์ความรู้/เทคโนโลยี นวัตกรรมที่ถูกสร้างขึ้น เพื่อส่งเสริมการพัฒนาเศรษฐกิจชีวภาพเศรษฐกิจหมุนเวียน และเศรษฐกิจสีเขียว พืชไม้ผลเป็นหลัก	ประเภทผลผลิต	จังหวัด	1	สำนักวิจัยและพัฒนาการเกษตรเขตที่ 1 กรมวิชาการเกษตร		
เพิ่มประสิทธิภาพการผลิตโดยใช้เทคโนโลยีและนวัตกรรม	ถ่ายทอดเทคโนโลยีและองค์ความรู้	การเพิ่มประสิทธิภาพในระบบการผลิตพืชข้าวเป็นหลัก	จำนวนองค์ความรู้/เทคโนโลยี นวัตกรรมที่ถูกสร้างขึ้น เพื่อส่งเสริมการพัฒนาเศรษฐกิจชีวภาพเศรษฐกิจหมุนเวียน และเศรษฐกิจสีเขียว พืชข้าวเป็นหลัก	ประเภทผลผลิต	จังหวัด	1	สำนักวิจัยและพัฒนาการเกษตรเขตที่ 1 กรมวิชาการเกษตร		
เพิ่มประสิทธิภาพการผลิตโดยใช้เทคโนโลยีและนวัตกรรม	เทคโนโลยีเมื่อการพัฒนาเกษตรกรให้เป็น Smart Farmer/Young Smart Farmer/Start Up	การอบรมอาสาสมัครเกษตรกรหมู่บ้าน	จำนวนอาสาสมัครเกษตรกรหมู่บ้าน (อกม.) ที่ได้รับการถ่ายทอดองค์ความรู้	หมู่บ้าน	อำเภอ	1	สำนักงานเกษตรจังหวัดลำพูน		
เพิ่มประสิทธิภาพการผลิตโดยใช้เทคโนโลยีและนวัตกรรม	เทคโนโลยีเมื่อการพัฒนาเกษตรกรให้เป็น Smart Farmer/Young Smart Farmer/Start Up	การประกวดอาสาสมัครเกษตรกรหมู่บ้านดีเด่น	จำนวนอาสาสมัครเกษตรกรหมู่บ้านดีเด่น	หมู่บ้าน	อำเภอ	1	สำนักงานเกษตรจังหวัดลำพูน		

ห่วงโซ่คุณค่า (VC)	ปัจจัยแห่งความสำเร็จ (CSF)	ตัวชี้วัด	บัญชีสถิติทางการ	การจัดจำแนก	ระดับการนำเสนอผล	สถานะข้อมูล ²⁷	หน่วยงาน	การจัดส่งข้อมูลให้ส่วนราชการส่วนกลาง ²⁸	หมายเหตุ
เพิ่มประสิทธิภาพการผลิตโดยใช้เทคโนโลยีและนวัตกรรม	เทคโนโลยีเมื่อการพัฒนาเกษตรกรให้เป็น Smart Farmer /Young Smart Farmer/ Start Up	สร้างเครือข่าย อาสาสมัครเกษตรกรหมู่บ้าน ระดับจังหวัด	จำนวนอาสาสมัครเกษตรกรหมู่บ้าน ระดับจังหวัด	อำเภอ	จังหวัด	1	สำนักงานเกษตรจังหวัดลำพูน		
พัฒนาระบบนิเวศการเกษตร	โครงสร้างพื้นฐานด้านการเกษตร	ก่อสร้างบ่อเก็บน้ำ ขนาด 250 ลบ.ม. จำนวน 3 แห่ง พร้อมอาคารประกอบ ตำบลหนองปลาสุวย อำเภอบ้านโฮ่ง จังหวัดลำพูน	จำนวนบ่อเก็บน้ำ		จังหวัด	1	โครงการชลประทานจังหวัดลำพูน		
พัฒนาระบบนิเวศการเกษตร	โครงสร้างพื้นฐานด้านการเกษตร	ระบบส่งน้ำฝายคอยแช่ ระยะที่ 2 โครงการเกษตรแปลงใหญ่ลำไย ตำบลทาगत อำเภอมะมาต จังหวัดลำพูน	สัดส่วนของพื้นที่ระบบส่งน้ำ		จังหวัด	1	โครงการชลประทานจังหวัดลำพูน		
พัฒนาระบบนิเวศการเกษตร	โครงสร้างพื้นฐานด้านการเกษตร	ปรับปรุงระบบส่งน้ำพร้อมอาคารประกอบฝายวังปาน (ขนาดกลาง) โครงการชลประทานลำพูน ตำบลหนองล่อง อำเภอเวียงหนองล่อง จังหวัดลำพูน	ความยาวระบบส่งน้ำพร้อมอาคารประกอบฝายวังปาน (ขนาดกลาง) โครงการชลประทานลำพูนตำบลหนองล่อง อำเภอเวียงหนองล่อง จังหวัดลำพูน		จังหวัด	1	โครงการชลประทานจังหวัดลำพูน		
พัฒนาระบบนิเวศการเกษตร	โครงสร้างพื้นฐานด้านการเกษตร	ระบบส่งน้ำคลองสายใหญ่ (RMC เหมือนจี้) ตำบลเหมือนจี้ อำเภอเมืองลำพูน จังหวัดลำพูน	ความยาวระบบส่งน้ำคลองสายใหญ่ (RMC เหมือนจี้) ตำบลเหมือนจี้ อำเภอเมืองลำพูน จังหวัดลำพูน		จังหวัด	1	โครงการชลประทานจังหวัดลำพูน		

ห่วงโซ่คุณค่า (VC)	ปัจจัยแห่ง ความสำเร็จ (CSF)	ตัวชี้วัด	บัญชีสถิติทางการ	การจัด จำแนก	ระดับการ นำเสนอผล	สถานะ ข้อมูล ²⁷	หน่วยงาน	การจัดส่ง ข้อมูลให้ส่วน ราชการ ส่วนกลาง ²⁸	หมายเหตุ
พัฒนาระบบนิเวศ การเกษตร	โครงสร้างพื้นฐาน ด้านการเกษตร	ปรับปรุงระบบผันน้ำฝายแม่ลอบ อันเนื่องมาจากพระราชดำริ พร้อมอาคารประกอบ ตำบลทาแม่ลอบ อำเภอแม่ทา จังหวัดลำพูน	ความยาวระบบผันน้ำฝายแม่ลอบ อันเนื่องมาจากพระราชดำริพร้อมอาคาร ประกอบ ตำบลทาแม่ลอบ อำเภอแม่ทา จังหวัดลำพูน		จังหวัด	1	โครงการชลประทาน จังหวัดลำพูน		
พัฒนาระบบนิเวศ การเกษตร	โครงสร้างพื้นฐาน ด้านการเกษตร	อาคารควบคุมการระบายน้ำ ฝายวังตองพร้อมอาคารประกอบ พื้นที่รับประโยชน์ 4,500 ไร่	จำนวนอาคารควบคุมการระบายน้ำ ฝายวังตองพร้อมอาคารประกอบ พื้นที่รับประโยชน์ 4,500 ไร่		จังหวัด	1	โครงการชลประทาน จังหวัดลำพูน		
พัฒนาระบบนิเวศ การเกษตร	การสำรวจ/อนุรักษ์/ รวบรวมพันธุ์พืช พันธุ์สัตว์ ประมง จากแหล่งธรรมชาติ ในท้องถิ่น/ชุมชน	การจัดงานโครงการอนุรักษ์ พันธุกรรมพืชอันเนื่องมาจาก พระราชดำริสมเด็จพระเทพ รัตนราชสุดาฯ สยามบรมราชกุมารี (อพ.สธ.)	จำนวนผู้เข้าร่วมงานโครงการอนุรักษ์ พันธุกรรมพืชอันเนื่องมาจาก พระราชดำริฯ		จังหวัด	1	สำนักงานจังหวัด ลำพูน		
พัฒนาระบบนิเวศ การเกษตร	การสำรวจ/อนุรักษ์/ รวบรวมพันธุ์พืช พันธุ์สัตว์ ประมง จากแหล่งธรรมชาติ ในท้องถิ่น/ชุมชน	การฝึกอบรมหลักสูตรการเสริมสร้าง เครือข่ายสมาชิกสวนพฤกษศาสตร์ โรงเรียน และเครือข่ายสมาชิกฐาน ทรัพยากรท้องถิ่นในการขับเคลื่อน โครงการอนุรักษ์พันธุกรรมพืช อันเนื่องมาจากพระราชดำริสมเด็จพระ เทพรัตนราชสุดาฯ สยามบรมราช กุมารี (อพ.สธ.) ประจำปีงบประมาณ พ.ศ. 2566	จำนวนสมาชิกเครือข่ายสมาชิก สวนพฤกษศาสตร์โรงเรียน และเครือข่าย สมาชิกฐานทรัพยากรท้องถิ่น		จังหวัด	1	สำนักงานจังหวัด ลำพูน		
พัฒนาระบบนิเวศ การเกษตร	การสำรวจ/อนุรักษ์/ รวบรวมพันธุ์พืช พันธุ์สัตว์ ประมง จากแหล่งธรรมชาติ ในท้องถิ่น/ชุมชน	การขยายผลการขับเคลื่อน สวนพฤกษศาสตร์ เพื่อเป็นแหล่ง เรียนรู้และส่งเสริมการอนุรักษ์พืช	จำนวนแหล่งเรียนรู้การขยายผล การขับเคลื่อนสวนพฤกษศาสตร์ เพื่อเป็นแหล่งเรียนรู้และส่งเสริม การอนุรักษ์พืช		จังหวัด	1	สำนักงานจังหวัด ลำพูน		

3.4 ประเด็นการพัฒนาที่ 4 : เมืองแห่งความมั่นคง มั่งคั่ง ยั่งยืน


วัตถุประสงค์ : เพื่อพัฒนาคุณภาพชีวิตประชาชนทุกระดับสู่ความมั่งคั่ง เสริมสร้างความปลอดภัยในชีวิตและทรัพย์สินและความมั่นคงของมนุษย์ รวมถึงบริหารจัดการทรัพยากรธรรมชาติอย่างยั่งยืนภายใต้สิ่งแวดล้อมที่ดี

เป้าหมาย	ตัวชี้วัด
ประชาชนทุกกลุ่มวัยได้รับการพัฒนาคุณภาพชีวิตที่ดีขึ้น	ร้อยละของประชากรที่อยู่ใต้เส้นความยากจน
การแจ้งความคดีชีวิต ร่างกาย เพศ และคดีประทุษร้ายต่อทรัพย์สินลดลง	การแจ้งความคดีชีวิต ร่างกาย เพศ และคดีประทุษร้ายต่อทรัพย์สิน (ต่อแสนคน)*
เพิ่มประสิทธิภาพในการจัดการหมอกควันและไฟป่า	จุดความร้อน (Hotspot) ลดลงร้อยละจากปีที่ผ่านมา
ลดจำนวนวันที่ปริมาณฝุ่นละอองขนาดเล็ก (PM2.5) เกินค่ามาตรฐาน	จำนวนวันที่ค่า PM 2.5 เกินเกณฑ์มาตรฐาน (วัน)

ในการขับเคลื่อนประเด็นการพัฒนาที่ 4: เมืองแห่งความมั่นคง มั่งคั่ง ยั่งยืน แบ่งเป็น 6 ด้าน ได้แก่

1) ด้านสังคมและความมั่นคง

ด้านสังคมและคุณภาพชีวิตในภาพรวมเมื่อวิเคราะห์ตามเป้าหมายการพัฒนาที่ยั่งยืน (Sustainable Development Goals–SDGs) ด้านการพัฒนาคน (People) พบว่า มิติด้านการพัฒนาคน (People) ถูกจัดให้อยู่กลุ่มที่ 4 เป็นจังหวัดที่มีความเข้มแข็งและพร้อมขยายผลไปภายนอก คือ จังหวัดที่มีค่าดัชนีผสมสูงกว่าค่ากลางของประเทศ ตัวชี้วัดมิติด้านการพัฒนาคน (People) ประกอบด้วย 7 ดัชนีชี้วัด คือ ร้อยละของประชากรที่อยู่ใต้เส้นความยากจน ร้อยละของทารกแรกเกิดที่มีน้ำหนักต่ำกว่าเกณฑ์ ร้อยละของประชากรที่เจ็บป่วยที่เป็นผู้ป่วยใน อัตราส่วนประชากรต่อแพทย์ อัตราการเข้าเรียนรวมระดับมัธยมศึกษาตอนปลายและอาชีวศึกษา จำนวนปีการศึกษาเฉลี่ยประชากรไทยอายุ 15 - 59 ปี (ปี) ค่าเฉลี่ยคะแนน o-net มัธยมศึกษาตอนปลาย (คะแนน) มีตัวชี้วัด 6 ค่าดัชนีผสมสูงและดีกว่าค่ากลางของประเทศ มีเพียง 1 ตัวที่ต่ำกว่าค่ากลางของประเทศ คือร้อยละของทารกแรกเกิดที่มีน้ำหนักต่ำกว่าเกณฑ์



ตัวชี้วัด	ค่ากลางประเทศ					ลำพูน				
	2558	2559	2560	2561	2562	2558	2559	2560	2561	2562
ด้านการพัฒนาคน (People)										
PP_01 ร้อยละของประชากรที่อายุได้สิบขวบ (ร้อยละ)****	7.49	9.22	8.32	11.38	6.14	6.11	4.53	3.14	4.67	3.47
PP_02 ร้อยละของประชากรที่อายุได้สิบขวบที่ต่ำกว่าเกณฑ์ (ร้อยละที่ต่ำกว่าเกณฑ์)***	9.49	9.85	9.95	10.19	10.47	10.99	11.07	12.46	12.98	13.71
PP_03 ร้อยละของประชากรที่อายุได้สิบขวบที่ต่ำกว่าเกณฑ์ (ร้อยละที่ต่ำกว่าเกณฑ์)****	10.60	10.88	10.63	11.21	11.23	11.88	11.79	11.65	12.89	12.78
PP_04 อัตราส่วนประชากรต่อแพทย์ (คน/แพทย์)*	2,832	2,991	2,676	2,549	2,274	2,755	2,826	2,431	2,058	1,774
PP_05 อัตราการเข้าเรียนในระดับมัธยมศึกษาตอนปลายและอาชีวศึกษา (ร้อยละ)	72.87	75.06	74.47	76.51	73.70	102.64	99.62	101.69	102.52	92.69
PP_06 จำนวนประชากรวัยเรียนที่เข้าเรียนในระดับการศึกษาขั้นพื้นฐาน	8.66	8.85	8.93	9.07	9.15	9.00	9.40	9.33	9.29	9.58
PP_07 ค่าเฉลี่ยคะแนน o-net มัธยมศึกษาตอนปลาย (คะแนน)	33.67	33.31	31.89	33.60	35.29	35.35	34.38	33.03	34.80	37.05


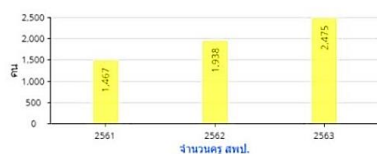
เมื่อวิเคราะห์ด้านสังคม การศึกษา เรียนรู้และอาชีพพบว่าตัวชี้วัดส่วนใหญ่ยังอยู่ในระดับที่สูงกว่าค่าเฉลี่ยของประเทศ ตัวชี้วัดที่สูงกว่าระดับประเทศมี 12 ตัวชี้วัดประกอบด้วย


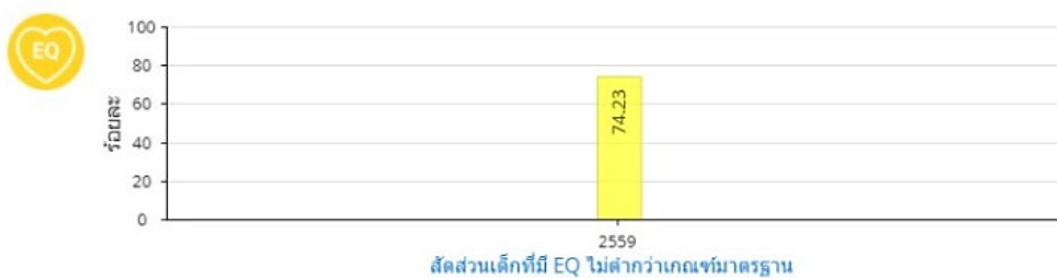
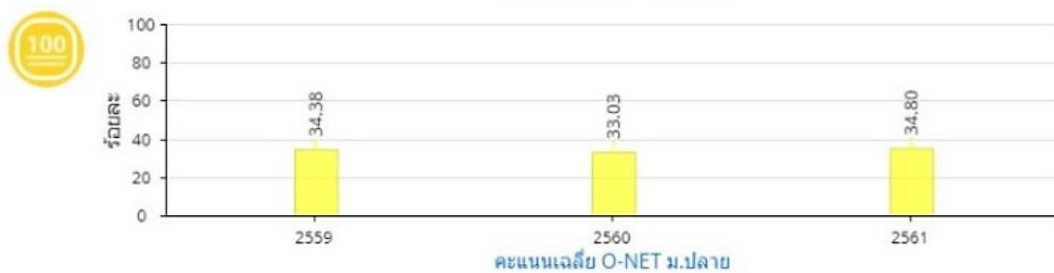
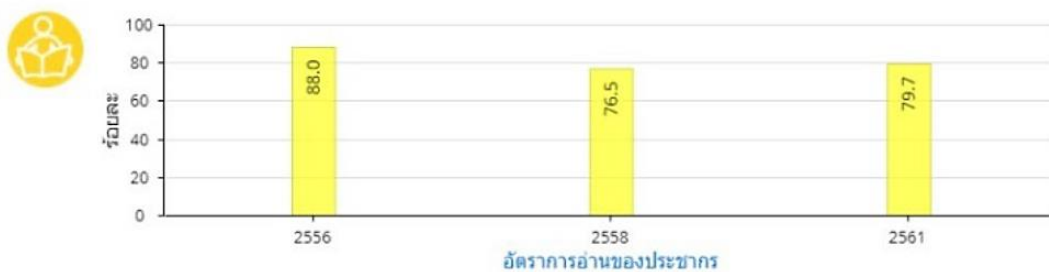
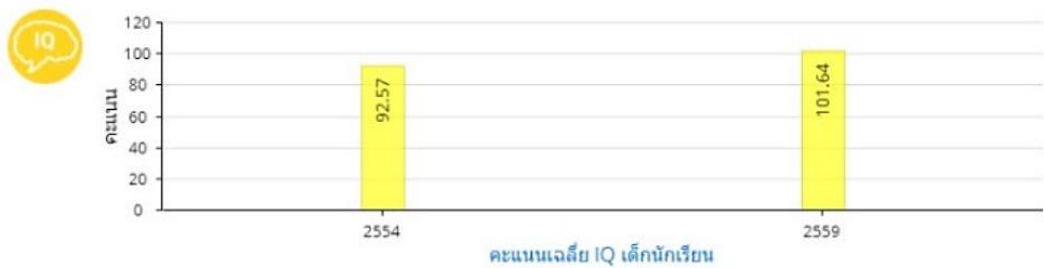
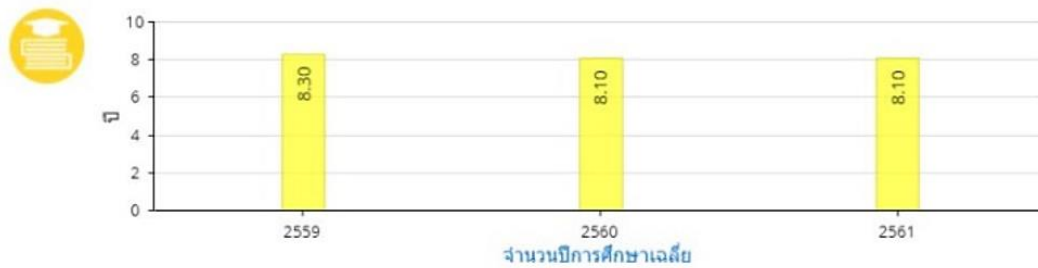
- สัดส่วนแรงงานเพศหญิงต่อประชากรแรงงาน อันดับ 2
- สัดส่วนคนอายุ 6 ปีขึ้นไปปฏิบัติกิจกรรมทางศาสนาอย่างน้อยสัปดาห์ละ 1 ครั้ง อันดับ 5
- คะแนนเฉลี่ยสติปัญญา (IQ) เด็กนักเรียนไทย อันดับ 12 ของประเทศ
- คะแนนเฉลี่ยผลสัมฤทธิ์ทางการศึกษา (O-NET) ชั้นมัธยมศึกษาตอนปลาย อันดับ 28 ของประเทศ
- อัตราการอ่านของประชากรอายุ 6 ปีขึ้นไป อันดับ 23 ของประเทศ
- จำนวนผู้มีภูมิปัญญาท้องถิ่นหรือปราชญ์ชาวบ้านเฉลี่ยต่อหมู่บ้าน อันดับ 6 ของประเทศ
- จำนวนปีการศึกษาเฉลี่ย
- อัตราการเข้าเรียนของประชากรวัยเรียนในระดับการศึกษาขั้นพื้นฐาน
- อัตราเพิ่มของผู้เรียนระบบทวิภาคี
- สัดส่วนคนอายุ 15 - 59 ปี มีอาชีพและมีรายได้
- สัดส่วนคนอายุ 60 ปีขึ้นไป มีอาชีพและมีรายได้

- สัดส่วนผู้หญิงในระดับบริหารหรือในระดับการตัดสินใจต่อจำนวนแรงงานในระดับบริหารทั้งหมด มีเพียง 2 ตัวชี้วัดเท่านั้นที่น้อยกว่าค่าเฉลี่ยของประเทศ
- ร้อยละของเด็กนักเรียนที่มีคะแนน EQ ไม่ต่ำกว่าเกณฑ์มาตรฐาน อันดับ 54 ของประเทศ
- สัดส่วนผู้ใช้อินเทอร์เน็ตต่อจำนวนประชากร อันดับ 37

อันดับ	1	76	ตัวชี้วัดด้านสังคม (การศึกษา เรียนรู้ และอาชีพ)	ค่าเฉลี่ย	จังหวัดลำพูน		
					ค่าสถิติ	หน่วย	อันดับ
			(2561)จำนวนปีการศึกษาเฉลี่ย	8.1	8.1	ปี	34
			(2563)อัตราการเข้าเรียนของประชากรวัยเรียนในระดับการศึกษาขั้นพื้นฐาน	98.28	104.54	ร้อยละ	11
			(2561)คะแนนเฉลี่ยผลสัมฤทธิ์ทางการศึกษา (O-NET) ชั้นมัธยมศึกษาตอนปลาย	33.91	34.80	คะแนน	28
			(2559)คะแนนเฉลี่ยสติปัญญา (IQ) เด็กนักเรียนไทย	98.10	101.64	คะแนน IQ	12
			(2559)ร้อยละของเด็กนักเรียนที่มีคะแนน EQ ไม่ต่ำกว่าเกณฑ์มาตรฐาน	77.03	74.23	ร้อยละ	54
			(2562)สัดส่วนคนอายุ 6 ปีขึ้นไปปฏิบัติกิจกรรมทางศาสนาอย่างน้อยสัปดาห์ละ 1 ครั้ง	99.69	99.98	ร้อยละ	5
			(2561)อัตราการอ่านของประชากรอายุ 6 ปีขึ้นไป	76.3	79.7	ร้อยละ	23
			(2561)สัดส่วนผู้ใช้อินเทอร์เน็ตต่อจำนวนประชากร	53.74	50.97	ร้อยละ	37
			(2562)จำนวนผู้มีภูมิลำเนาท้องถิ่นหรือประชากรชาวบ้านเฉลี่ยต่อหมู่บ้าน	42	81	คน	6
			(2563)อัตราเพิ่มของผู้เรียนระบบทวิภาคี	1.68	14.11	ร้อยละ	10
			(2562)สัดส่วนคนอายุ 15 -59 ปี มีอาชีพและมีรายได้	99.54	99.81	ร้อยละ	19
			(2562)สัดส่วนคนอายุ 60 ปีขึ้นไป มีอาชีพและมีรายได้	96.19	98.05	ร้อยละ	17
			(2562)สัดส่วนแรงงานเพศหญิงต่อประชากรแรงงาน	44.62	47.54	ร้อยละ	2
			(2562)สัดส่วนผู้หญิงในระดับบริหารหรือในระดับการตัดสินใจต่อจำนวนแรงงานในระดับบริหารทั้งหมด	32.24	34.27	ร้อยละ	25

สถานการณ์ด้านการศึกษา



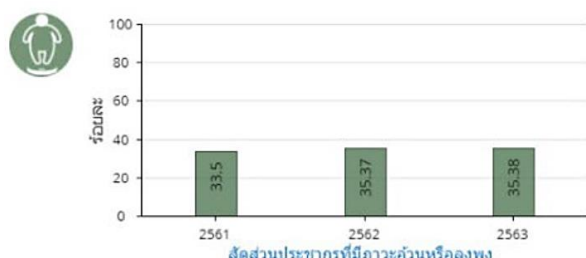
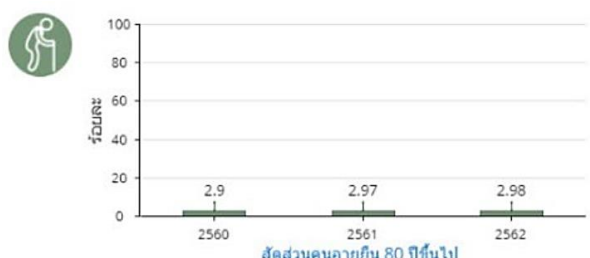


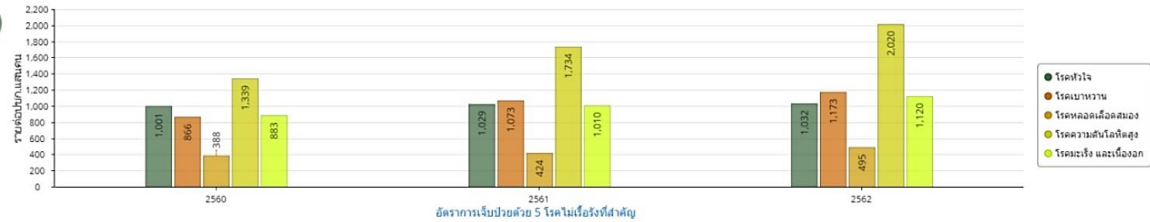
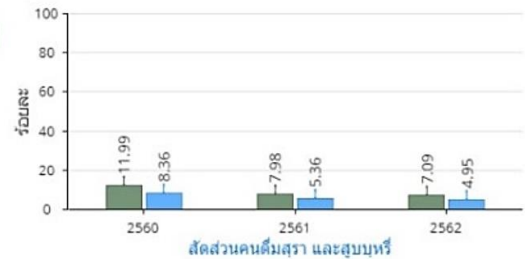
2) ด้านสุขภาพและสาธารณสุข

จากการวิเคราะห์ข้อมูลจากตัวชี้วัดด้านสุขภาพและสาธารณสุข จำนวน 20 ตัวชี้วัดพบว่า 9 ตัวชี้วัดที่ค่าสูงกว่าค่าเฉลี่ยระดับประเทศ และตัวชี้วัดที่น้อยกว่าค่าเฉลี่ยของประเทศมีถึง 11 ตัวชี้วัด ตัวชี้วัดที่อยู่อันดับท้าย ๆ เมื่อเปรียบเทียบระดับประเทศคือ อัตราผู้ป่วยทางสุขภาพจิตต่อประชากรแสนคน อยู่อันดับที่ 76 ของประเทศ อัตราการฆ่าตัวตายสำเร็จต่อประชากรแสนคน อยู่อันดับที่ 74 ของประเทศ ร้อยละของเด็กที่มีพัฒนาการสมวัย ซึ่งทั้ง 3 ประเด็นเป็นประเด็นที่น่าเป็นห่วงที่สุด เพราะเป็นปัญหาสังคมที่มีความละเอียดอ่อนและมีความสัมพันธ์กัน ดังนั้นในการกำหนดแนวทางการพัฒนาด้านสังคมเป็นประเด็นที่ต้องนำมาพิจารณา

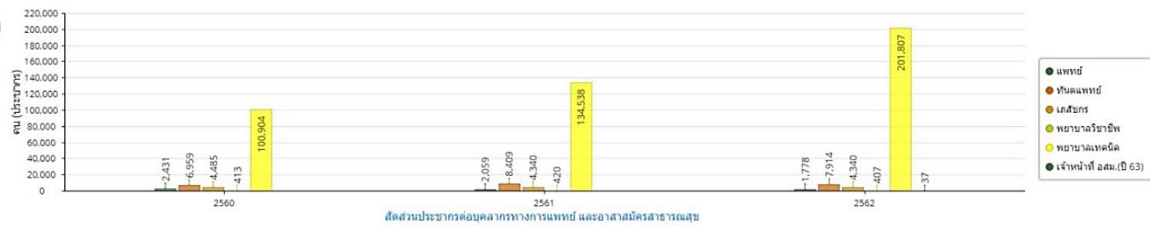
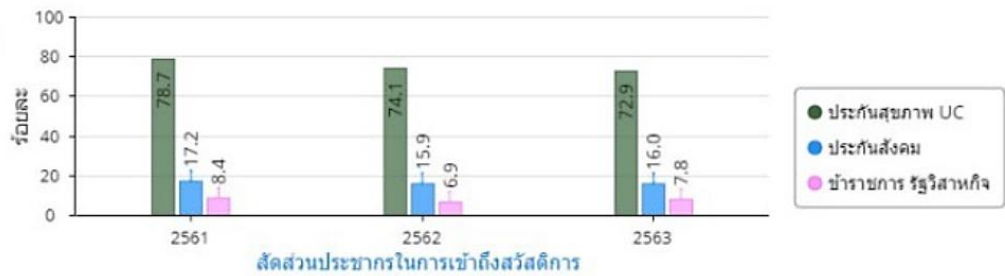
อันดับ	ตัวชี้วัดด้านสังคม (สุขภาพ และสาธารณสุข)	ค่าเฉลี่ย	จังหวัดลำพูน	อันดับ
1	76	ค่าสถิติ	หน่วย	
	(2562)อัตราการเกิดมีชีพ	9.0	6.8 รายต่อประชากรพันคน	56
	(2563)ร้อยละของเด็กที่มีพัฒนาการสมวัย	97.40	94.54 ร้อยละ	72
	(2562)สัดส่วนคนอายุเกิน 80 ปีขึ้นไปต่อจำนวนประชากรทั้งหมด	2.43	2.98 ร้อยละ	19
	(2562)สัดส่วนครัวเรือนที่มีน้ำสะอาดสำหรับดื่มและบริโภคเพียงพอลดลงปี	99.91	99.97 ร้อยละ	42
	(2562)สัดส่วนครัวเรือนกินอาหารถูกสุขลักษณะ ปลอดภัยและได้มาตรฐาน	99.28	99.08 ร้อยละ	61
	(2562)สัดส่วนครัวเรือนมีการใช้ยาเพื่อบำบัด บรรเทาอาการเจ็บป่วยเบื้องต้นอย่างเหมาะสม	99.55	99.49 ร้อยละ	54
	(2560)สัดส่วนผู้สูงอายุที่พิกอาศัยอยู่ในห้องนอนชั้นล่างหรืออยู่บ้านชั้นเดียว	80.74	77.65 ร้อยละ	54
	(2560)สัดส่วนผู้สูงอายุที่มีห้องน้ำส่วนตัวแบบโถนั่งห้อยเท้าภายในบ้าน	46.93	51.14 ร้อยละ	30
	(2562)สัดส่วนคนอายุ 35 ปีขึ้นไป ได้รับการตรวจสุขภาพประจำปี	96.29	99.69 ร้อยละ	11
	(2562)สัดส่วนคนอายุ 6 ปีขึ้นไป ออกกำลังกายอย่างน้อยสัปดาห์ละ 3 วัน ๆ ละ 30 นาที	99.60	99.88 ร้อยละ	11
	(2563)สัดส่วนประชากรที่มีภาวะอ้วนและหรือภาวะอ้วนลงพุง	33.95	35.38 ร้อยละ	41
	(2562)อัตราการคลอดในมารดาอายุ 15-19 ปี	31.6	21.7 รายต่อหญิงวัยเดียวกันพันคน	6
	(2562)อัตราการคลอดในมารดาอายุ 10-14 ปี	1.1	0.7 รายต่อหญิงวัยเดียวกันพันคน	11
	(2562)สัดส่วนคนสูบบุหรี่	6.05	4.95 ร้อยละ	29
	(2562)สัดส่วนคนดื่มสุรา	5.93	7.09 ร้อยละ	57
	(2562)อัตราผู้ป่วยทางสุขภาพจิตต่อประชากรแสนคน	3,251	5,526 รายต่อประชากรแสนคน	76
	(2562)อัตราเพิ่มของการเจ็บป่วยด้วย 5 โรคไม่เรื้อรังที่สำคัญ (โรคหัวใจ เบาหวาน หลอดเลือดสมอง ความดันโลหิตสูง และมะเร็ง)	5.30	10.81 ร้อยละ	66
	(2562)อัตราการฆ่าตัวตายสำเร็จต่อประชากรแสนคน	7.12	11.84 รายต่อประชากรแสนคน	74
	(2562)สัดส่วนค่าใช้จ่ายประเภทเวชภัณฑ์และค่าตรวจรักษาพยาบาล ต่อค่าใช้จ่ายทั้งหมดของครัวเรือน เฉลี่ยต่อเดือน	1.29	1.37 ร้อยละ	46
	(2562)อัตราประชากรต่อแพทย์ 1 คน	2,045	1,778 คน	18

สถานะด้านสุขภาพของประชากร





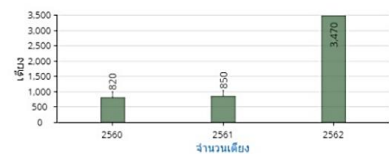
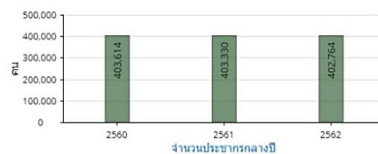

ทรัพยากรสาธารณสุขและการบริการด้านสุขภาพ



อัตราส่วน ปชก.ต่อสถานพยาบาล
14,917 : 1



อัตราส่วน ปชก.ต่อเตียง
116 : 1

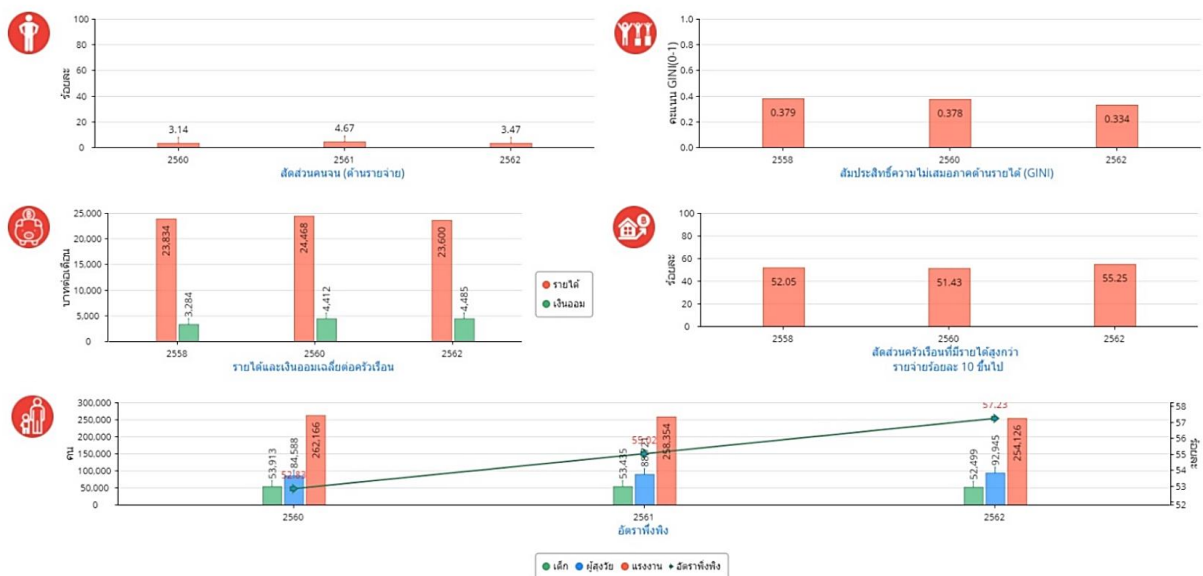


3) ด้านคุณภาพชีวิตและความเหลื่อมล้ำ

ด้านคุณภาพชีวิตในภาพรวมของจังหวัดเมื่อวิเคราะห์ผ่านตัวชี้วัดความยากจนและเหลื่อมล้ำ พบว่า จาก 10 ตัวชี้วัดมีถึง 8 ตัวชี้วัดที่มีค่าสูงกว่าค่าเฉลี่ยของประเทศ และตัวชี้วัดที่ดีที่สุดของลำพูน คือ ค่าสัมประสิทธิ์ความไม่เสมอภาคด้านรายได้ (Gini coefficient) ที่อยู่ในอันดับที่ 6 ของประเทศ ซึ่งแสดงถึงการกระจายรายได้ของประชากรในจังหวัดได้เป็นอย่างดี และมี 2 ตัวชี้วัดที่มีค่าน้อยกว่าค่าเฉลี่ยของประเทศ คือ สัดส่วนของนักเรียนด้อยโอกาสต่อนักเรียนทั้งหมด อยู่ในอันดับที่ 59 และอัตราส่วนการออมเฉลี่ยต่อรายได้เฉลี่ยของครัวเรือน อยู่ในอันดับที่ 45 ของประเทศ ซึ่งต้องหาแนวทางในการแก้ปัญหา

อันดับ	ตัวชี้วัดด้านสังคม (ความยากจน และเหลื่อมล้ำ)	ค่าเฉลี่ย	ค่าสถิติ	จังหวัดลำพูน	อันดับ
1	76			หน่วย	
	(2562)รายได้ครัวเรือนเฉลี่ย	23,359	23,600	บาทต่อเดือน	31
	(2562)อัตราส่วนการออมเฉลี่ยต่อรายได้เฉลี่ยของครัวเรือน	21.45	19.00	ร้อยละ	45
	(2562)รายได้เฉลี่ยต่อหัวของกลุ่มประชากรร้อยละ 40 ที่มีรายได้ต่ำสุด	4,068	4,432	บาทต่อเดือนต่อคน	18
	(2562)มูลค่าสินทรัพย์ทางการเงินของกลุ่มประชากรร้อยละ 40 ที่มีรายได้ต่ำสุด	48,858	57,945	บาทต่อครัวเรือน	18
	(2562)สัดส่วนครัวเรือนที่มีหนี้ในระบบต่อครัวเรือนที่มีหนี้ทั้งหมด	95.61	97.84	ร้อยละ	30
	(2562)ค่าสัมประสิทธิ์ความไม่เสมอภาคด้านรายได้ (Gini coefficient)	0.410	0.334	คะแนน Gini (0-1)	6
	(2562)สัดส่วนคนจนด้านรายจ่าย	8.05	3.47	ร้อยละ	21
	(2562)สัดส่วนหนี้สินเฉลี่ยต่อรายได้เฉลี่ยของครัวเรือนกลุ่มที่ยากจนที่สุด	6.6	6.0	เท่า	44
	(2562)สัดส่วนมูลค่าหนี้นอกกรอบต่อมูลค่าหนี้ทั้งหมดของครัวเรือน	1.23	0.82	ร้อยละ	36
	(2563)สัดส่วนนักเรียนด้อยโอกาสต่อนักเรียนทั้งหมด	61.81	72.17	ร้อยละ	59

สถานการณ์ด้านความยากจนและเหลื่อมล้ำ



4) ด้านความเข้มแข็งของชุมชนและครอบครัว

ในภาพรวมของจังหวัดลำพูนชุมชนและครอบครัวมีความเข้มแข็ง เมื่อวิเคราะห์ผ่านตัวชี้วัดชุมชนและครอบครัว 17 ตัวชี้วัด พบว่าตัวชี้วัดที่มีค่าสถิติที่ดีกว่าค่าเฉลี่ยของประเทศมี 12 ตัวชี้วัด และมี 2 ตัวชี้วัดที่ติดอันดับที่ 1 ของประเทศคือ สัดส่วนขององค์กรปกครองส่วนท้องถิ่นที่มีการบริหารจัดการที่ดีและสัดส่วนของครัวเรือนที่มีส่วนร่วมทำกิจกรรมสาธารณะเพื่อประโยชน์ชุมชนหรือท้องถิ่น และมี 5 ตัวชี้วัดที่มีค่าสถิติน้อยกว่าค่าเฉลี่ยของประเทศ และมีตัวชี้วัดที่น่าเป็นห่วงคือ อัตราพึ่งพิง อยู่อันดับ 68 ของประเทศ และอัตราการจดทะเบียนหย่า อยู่อันดับ 65 ของประเทศ และตัวชี้วัดอัตราเหตุการณ์ความรุนแรงในครอบครัวอยู่อันดับ 62 ของประเทศ ซึ่งเป็นประเด็นที่ต้องให้ความสำคัญเป็นพิเศษเพราะเป็นประเด็นทางสังคมที่ละเอียดอ่อนและเชื่อมโยงกับปัญหาอื่นๆ

อันดับ	ตัวชี้วัดด้านสังคม (ชุมชนและครอบครัว)	ค่าเฉลี่ย	ค่าสถิติ	จังหวัดลำพูน	อันดับ
1	76			หน่วย	
	(2562)สัดส่วนของครอบครัวขยาย	32.83	37.90	ร้อยละ	28
	(2562)อัตราเด็กที่อยู่ในการคุมประพฤติ	0.16	0.21	คดีต่อเยาวชนพันคน	56
	(2563)สัดส่วนองค์กรปกครองส่วนท้องถิ่นที่มีการบริหารจัดการที่ดี (ที่ผ่านเกณฑ์ประเมินและที่ได้รับรางวัลประเภท) ต่อองค์กรปกครองส่วนท้องถิ่นทั้งหมด	2.79	13.79	ร้อยละ	1
	(2562)สัดส่วนศูนย์การเรียนรู้ชุมชนต่อจำนวนหมู่บ้าน	41.41	55.15	ร้อยละ	11
	(2562)สัดส่วนศูนย์พัฒนาเด็กเล็กต่อจำนวนหมู่บ้าน	81.02	94.14	ร้อยละ	13
	(2561)จำนวนองค์กรชุมชนต่อประชากรแสนคน	152.70	325.40	แห่ง	5
	(2562)สัดส่วนองค์กรชุมชน (สหกรณ์และกลุ่มเกษตรกร) ที่มีเสถียรภาพทางการเงินอยู่ในระดับมั่นคงดีถึงดีมาก	58.36	70.09	ร้อยละ	10
	(2562)สัดส่วนครัวเรือนที่มีคนในครัวเรือนเป็นสมาชิกกลุ่มหรือองค์กรในท้องถิ่น	68.46	82.47	ร้อยละ	11
	(2562)สัดส่วนครัวเรือนมีส่วนร่วมทำกิจกรรมสาธารณะเพื่อประโยชน์ชุมชนหรือท้องถิ่น	99.63	100.00	ร้อยละ	1
	(2562)สัดส่วนครัวเรือนที่มีรายได้สูงกว่ารายจ่ายร้อยละ 10 ขึ้นไป	53.75	55.25	ร้อยละ	38
	(2562)สัดส่วนครัวเรือนที่มีบ้านและที่ดินเป็นของตนเอง	78.02	89.54	ร้อยละ	19
	(2562)สัดส่วนครัวเรือนที่มีน้ำประปาใช้ในครัวเรือน	84.60	94.15	ร้อยละ	26
	(2562)สัดส่วนครัวเรือนที่มีน้ำใช้เพียงพอตลอดปี อย่างน้อยคนละ 45 ลิตรต่อวัน	99.88	99.98	ร้อยละ	27
	(2562)อัตราพึ่งพิง	51.60	57.23	ร้อยละ	68
	(2562)สัดส่วนผู้สูงอายุที่อาศัยอยู่ลำพังคนเดียว	8.30	8.33	ร้อยละ	38
	(2562)อัตราการจดทะเบียนหย่า	5.87	7.04	คู่ต่อพันครัวเรือน	65
	(2562)อัตราเหตุการณ์ความรุนแรงในครอบครัว	7.48	17.20	เหตุการณ์ต่อแสนครัวเรือน	62

ครอบครัวและความอบอุ่น

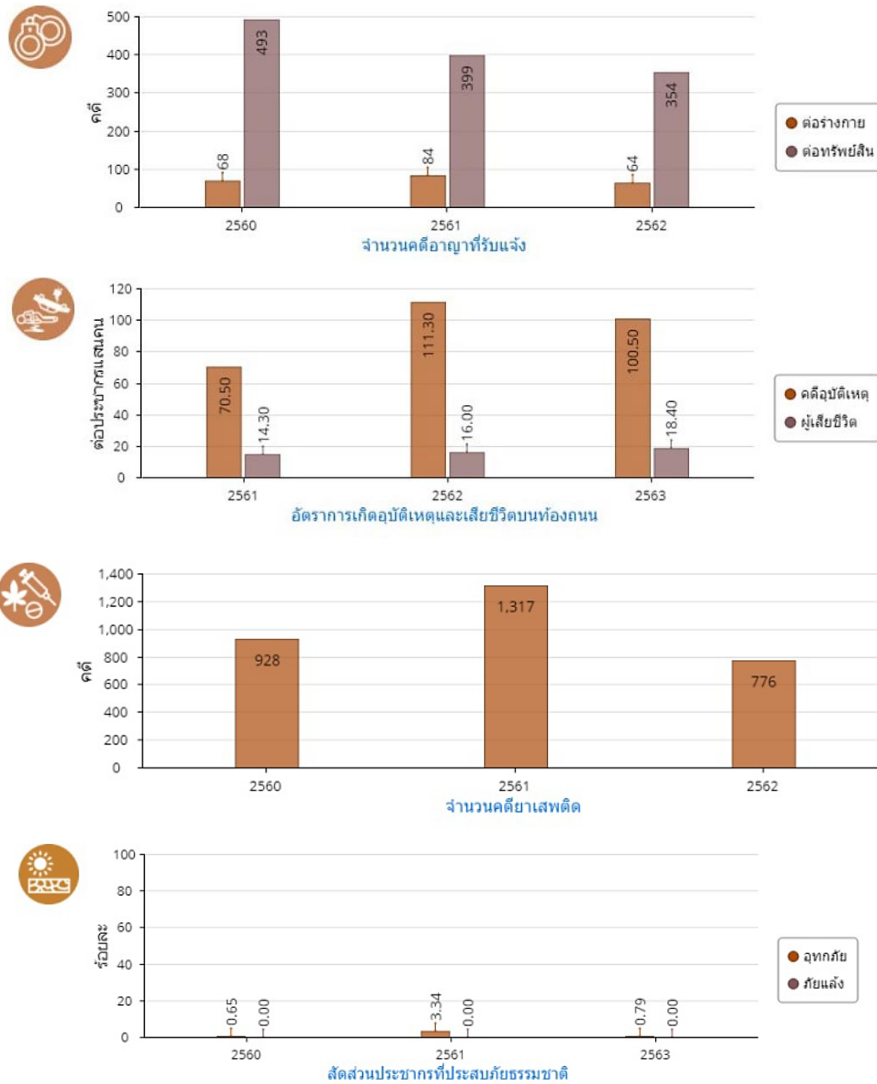


ความเข้มแข็งของชุมชนในภาพรวมเมื่อวิเคราะห์ตามเป้าหมายการพัฒนาที่ยั่งยืน (Sustainable Development Goals–SDGs) ในการจัดกลุ่มพื้นที่จังหวัด พบว่าด้านความเป็นหุ้นส่วนพัฒนา (Partnership) ถูกจัดให้อยู่กลุ่มที่ 4 เป็นจังหวัดที่มีความเข้มแข็งและพร้อมขยายผลไปภายนอก คือ จังหวัดที่มีค่าดัชนีผสมมิติความเป็นหุ้นส่วนพัฒนา (Partnership) สูงกว่าค่ากลางของประเทศ ซึ่งด้านความเป็นหุ้นส่วนพัฒนา (Partnership) มีตัวชี้วัดที่วัดถึงความเข้มแข็งของชุมชนคือ สัดส่วนองค์กรชุมชนต่อประชากรแสนคน (แห่ง/แสนคน) ซึ่งตัวชี้วัดดังกล่าวมีค่าสูงและดีกว่าค่ากลางของประเทศ

อันดับ	อันดับ	ตัวชี้วัดด้านความมั่นคง (ความปลอดภัยในชีวิตและทรัพย์สิน)	ค่าเฉลี่ย	จังหวัดลำพูน		
				ค่าสถิติ	หน่วย	อันดับ
1	76	(2563)อัตราการเสียชีวิตจากอุบัติเหตุบนท้องถนนต่อประชากรแสนคน	11.60	18.40	รายต่อประชากรแสนคน	74
		(2562)จำนวนคดียาเสพติด	2,314	776	คดี	17
		(2562)อัตราการเกิดคดีอาชญากรรมต่อประชากรแสนคน	90	103	คดีต่อประชากรแสนคน	49
		(2562)สัดส่วนคดีที่จับกุมได้ต่อคดีที่รับแจ้ง	82.65	76.47	ร้อยละ	58

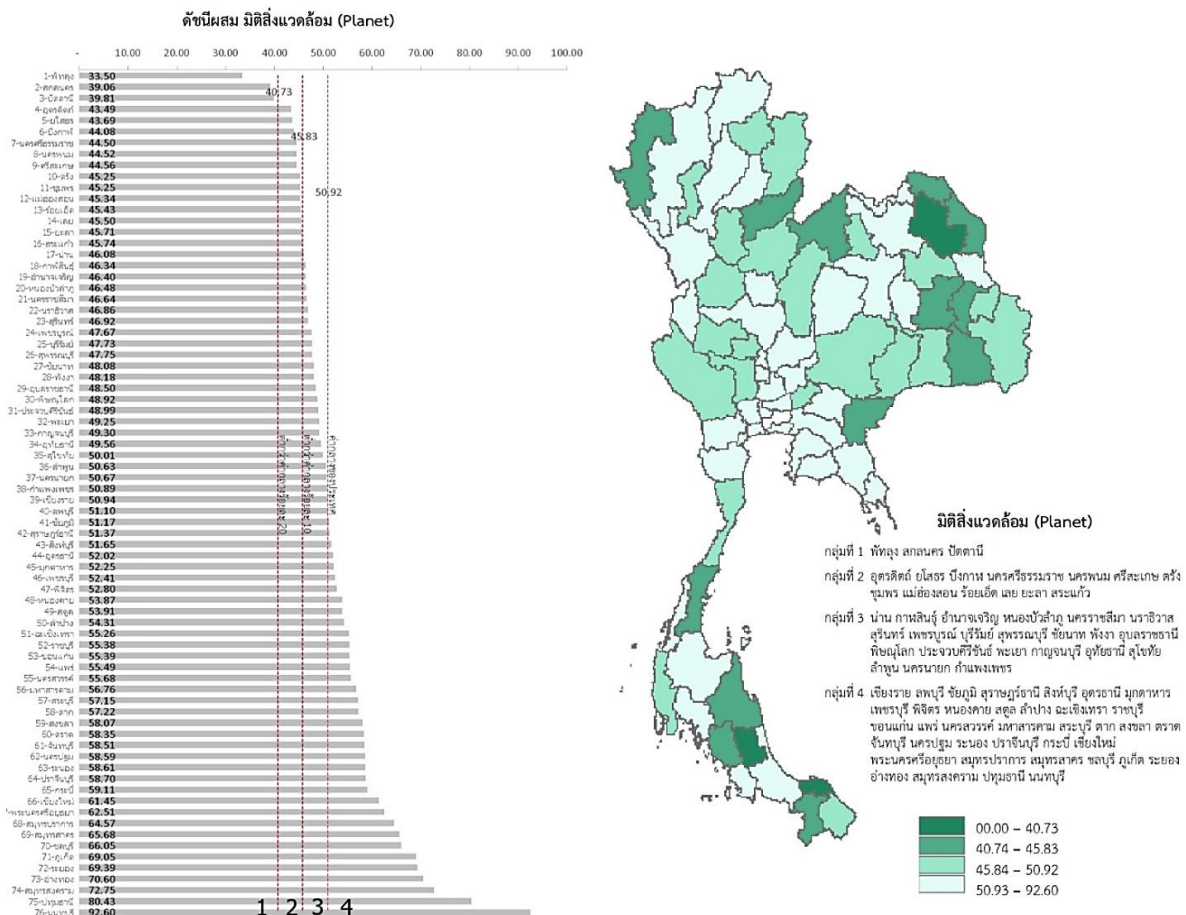
กส :ไม่มีข้อมูลตัวชี้วัด
 - :ไม่มีการจัดอันดับของตัวชี้วัด

ความมั่นคงปลอดภัยในชีวิตและทรัพย์สิน



6.2) ด้านทรัพยากรธรรมชาติและสิ่งแวดล้อม

ด้านทรัพยากรธรรมชาติและสิ่งแวดล้อมของจังหวัดลำพูน ในภาพรวมเมื่อวิเคราะห์ตามเป้าหมายการพัฒนาที่ยั่งยืน (Sustainable Development Goals-SDGs) ในการจัดกลุ่มพื้นที่จังหวัด พบว่ามิติสิ่งแวดล้อม (Planet) ถูกจัดให้อยู่กลุ่มที่ 3 เป็นจังหวัดมิติที่มีศักยภาพและพร้อมที่จะพัฒนา คือ จังหวัดที่มีค่าดัชนีผสม มิติสิ่งแวดล้อม (Planet) สูงกว่าค่ากลางของประเทศ ซึ่งมิติสิ่งแวดล้อม (Planet) ให้ความสำคัญกับการปกป้องและรักษาทรัพยากรธรรมชาติและสภาพภูมิอากาศเพื่อพลเมืองโลกรุ่นต่อไป ประกอบด้วย 5 ตัวชี้วัดคืออัตราการเปลี่ยนแปลงของพื้นที่ป่าไม้ในจังหวัด สัดส่วนปริมาณขยะที่กำจัดถูกต้องต่อปริมาณขยะที่เกิดขึ้น ร้อยละของครัวเรือนที่เข้าถึงน้ำประปา ร้อยละของประชากรที่ประสบอุทกภัย ร้อยละของประชากรที่ประสบภัยแล้ง และ 3 ตัวชี้วัดที่สูงและดีกว่าค่ากลางของประเทศ คือ สัดส่วนปริมาณขยะที่กำจัดถูกต้องต่อปริมาณขยะที่เกิดขึ้น ร้อยละของครัวเรือนที่เข้าถึงน้ำประปา ร้อยละของประชากรที่ประสบภัยแล้ง และร้อยละของประชากรที่ประสบอุทกภัย และมีเพียง 1 ตัวชี้วัดที่มีค่าต่ำกว่าค่ากลางของประเทศคือ อัตราการเปลี่ยนแปลงของพื้นที่ป่าไม้



ตัวชี้วัด	ค่ากลางประเทศ					ลำพูน				
	2558	2559	2560	2561	2562	2558	2559	2560	2561	2562
ด้านสิ่งแวดล้อม (Planet)										
PN 01 อัตราการเปลี่ยนแปลงของพื้นที่ป่าไม้ในจังหวัด (ร้อยละ)	0.01	0.03	0.12	0.42	0.10	-0.15	0.35	0.58	0.84	-0.21
PN 02 สัดส่วนปริมาณขยะที่กำจัดถูกต้องต่อปริมาณขยะที่เกิดขึ้น (ร้อยละ)	20.06	20.30	29.46	22.46	18.80	35.50	33.67	50.65	48.77	31.30
PN 03 ร้อยละของครัวเรือนที่เข้าถึงน้ำประปา (ร้อยละ)****	15.87	16.15	16.44	16.53	16.81	9.33	9.77	9.95	10.15	10.46
PN 04 ร้อยละของประชากรที่ประสบอุทกภัย (ร้อยละ)****	0.00	0.00	0.78	0.18	1.51	0.00	0.00	0.65	3.34	0.00
PN 05 ร้อยละของประชากรที่ประสบภัยแล้ง (ร้อยละ)****	0.02	0.00	0.00	0.00	0.00	0.00	0.00	0.00	0.00	0.00

เมื่อวิเคราะห์ข้อมูลจากตัวชี้วัดด้านทรัพยากรธรรมชาติและสิ่งแวดล้อมโดยรวม พบตัวชี้วัดที่มีค่าสูงกว่าค่าเฉลี่ยของประเทศ 4 ตัวชี้วัด ประกอบด้วย สัดส่วนของพื้นที่ป่าไม้ต่อพื้นที่จังหวัด อยู่อันดับ 8 ของประเทศ สัดส่วนของพื้นที่ป่าเศรษฐกิจต่อพื้นที่จังหวัดอันดับที่ 12 สัดส่วนพื้นที่ป่าเพื่อการอนุรักษ์ต่อพื้นที่จังหวัดอยู่อันดับที่ 14 และปริมาณขยะมูลฝอยที่เกิดขึ้น อยู่อันดับที่ 4 และพบตัวชี้วัดที่ต่ำกว่าค่าเฉลี่ยของประเทศ 6 ตัวชี้วัดคือ ผลตรวจวัดคุณภาพน้ำ (WQI) สัดส่วนจำนวนวันที่มีคุณภาพอากาศในเกณฑ์มาตรฐาน ปริมาณกากอุตสาหกรรมอันตรายที่เข้าสู่ระบบการจัดการ สัดส่วนขยะมูลฝอยชุมชนที่นำไปใช้ประโยชน์ และจำนวนเรื่องร้องเรียนด้านปัญหามลพิษ


ส่วนตัวชี้วัดภัยธรรมชาติมีทั้งหมด 6 ตัวชี้วัด พบว่า 5 ตัวชี้วัดที่มีค่าสถิติสูงกว่าค่าเฉลี่ยของประเทศ มีเพียง 1 ตัวชี้วัดที่มีค่าสถิติต่ำกว่าค่าเฉลี่ยของประเทศคือจำนวนอาสาสมัครป้องกันภัยฝ่ายพลเรือน

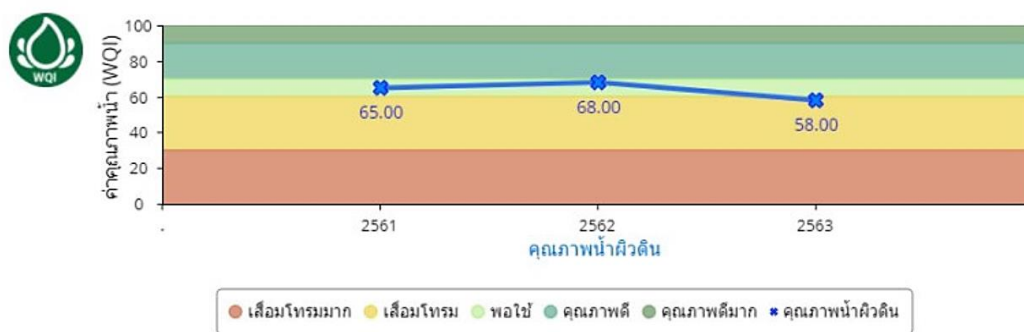
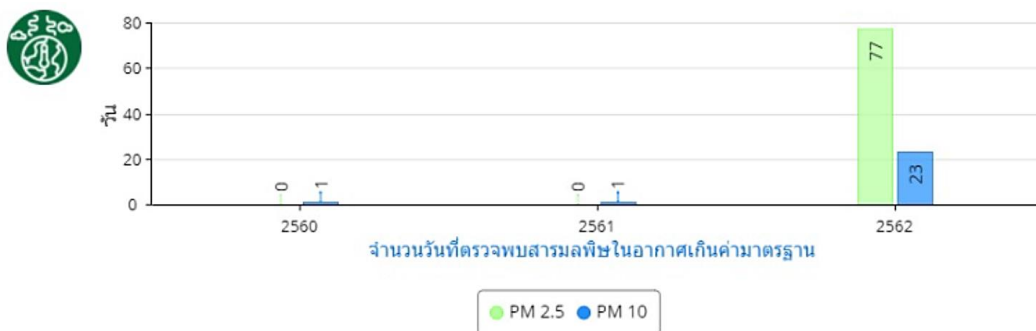
อันดับ	1	76	ตัวชี้วัดด้านทรัพยากร/สวล. (ทรัพยากรทางธรรมชาติ และสิ่งแวดล้อม)	ค่าเฉลี่ย	จังหวัดลำพูน		
					ค่าสถิติ	หน่วย	อันดับ
			(2562)สัดส่วนพื้นที่ป่าไม้ต่อพื้นที่จังหวัด	31.77	57.80	ร้อยละ	8
			(2562)สัดส่วนพื้นที่ป่าเพื่อการอนุรักษ์ต่อพื้นที่จังหวัด	20.97	29.86	ร้อยละ	14
			(2562)สัดส่วนพื้นที่ป่าเศรษฐกิจต่อพื้นที่จังหวัด	2.71	3.60	ร้อยละ	12
			(2563)ผลตรวจวัดคุณภาพน้ำ (WQI)	67	58	คะแนน (1-100)	56
			(2562)สัดส่วนจำนวนวันที่มีคุณภาพอากาศในเกณฑ์มาตรฐาน	89	77	ร้อยละ	28
			(2562)สัดส่วนขยะมูลฝอยชุมชนที่นำไปใช้ประโยชน์	48.05	39.95	ร้อยละ	50
			(2562) สัดส่วนของขยะมูลฝอยชุมชนที่ได้รับการจัดการอย่างถูกต้อง	73.14	71.21	ร้อยละ	50
			(2562)ปริมาณขยะมูลฝอยที่เกิดขึ้น	856	231	ตันต่อวัน	4
			(2563)ปริมาณกากอุตสาหกรรมอันตรายที่เข้าสู่ระบบการจัดการ	15,739.56	8,110.30	ตัน	13
			(2562)จำนวนเรื่องร้องเรียนด้านปัญหามลพิษ	5	6	เรื่อง	58

อันดับ	1	76	ตัวชี้วัดด้านทรัพยากร/สวล. (ภัยธรรมชาติ)	ค่าเฉลี่ย	จังหวัดลำพูน		
					ค่าสถิติ	หน่วย	อันดับ
			(2563)สัดส่วนมูลค่าความเสียหายทางเศรษฐกิจที่เกิดจากภัยธรรมชาติ ต่อมูลค่าผลิตภัณฑ์มวลรวมฯ แบบปรับมูลค่า	0.01	0.00	ร้อยละ	1
			(2563)จำนวนผู้เสียชีวิตจากภัยธรรมชาติ	1	0	ราย	1
			(2563)สัดส่วนหมู่บ้านที่ประสบอุทกภัย และภัยแล้ง	23.99	3.46	ร้อยละ	25
			(2563)มูลค่าความเสียหายจากอุทกภัย และภัยแล้ง	772,096	30,051	บาท	58
			(2563)สัดส่วนประชากรที่ประสบอุทกภัย	2.18	0.79	ร้อยละ	48
			(2561)จำนวนอาสาสมัครป้องกันภัยฝ่ายพลเรือน (อปพร.)	15,733	6,851	คน	59
			(2562)จำนวนระบบพยากรณ์และอุปกรณ์เตือนภัยล่วงหน้า	41	57	ชิ้น	26

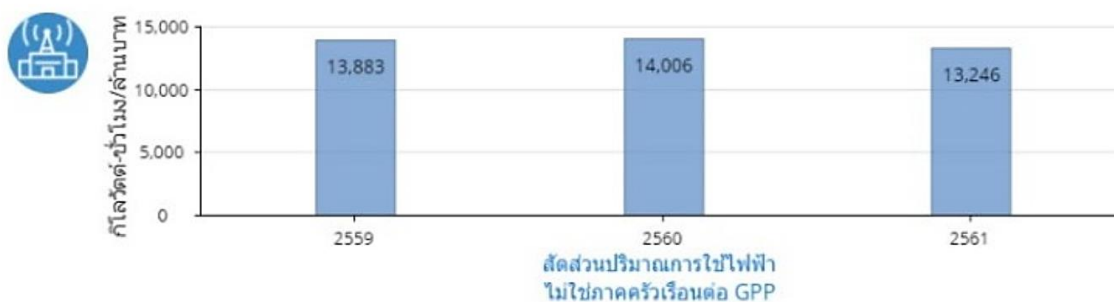
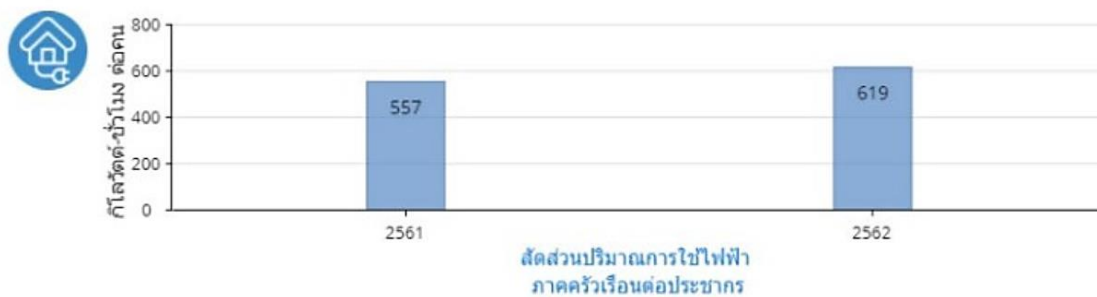
ก. :ไม่มีข้อมูลตัวชี้วัด
- :ไม่มีการจัดอันดับของตัวชี้วัด

ทรัพยากร และสิ่งแวดล้อม





การใช้พลังงาน



ดังนั้น จึงได้ดำเนินการจัดทำห่วงโซ่คุณค่า (Value Chain) ที่สอดคล้องกับแผนพัฒนาจังหวัดลำพูน และคัดเลือกปัจจัยสู่ความสำเร็จ (Critical Success Factor) พร้อมจัดทำผังสถิติทางการ เรื่อง “สังคมและสิ่งแวดล้อมจังหวัดลำพูน” ที่ประกอบด้วยรายการข้อมูลสถิติทางการที่สามารถนำไปใช้ในการติดตามและประเมินผลในเรื่องดังกล่าวได้ ซึ่งมีรายละเอียดดังนี้

3.4.1 ห่วงโซ่คุณค่า (Value Chain) ที่สอดคล้องกับแผนพัฒนาจังหวัดลำพูน

การจัดทำห่วงโซ่คุณค่าที่สอดคล้องกับแผนพัฒนาจังหวัดลำพูน “ประเด็นการพัฒนา ที่ 4: เมืองแห่งความมั่นคง มั่งคั่ง ยั่งยืน” เริ่มจากการศึกษาห่วงโซ่คุณค่าของประเทศไทย 140 เป้าหมายแผนแม่บทย่อย ภายใต้แผนแม่บทภายใต้ยุทธศาสตร์ชาติ (23 ด้าน)

ประเด็นที่ 1 ความมั่นคง

- แผนแม่บทย่อย 1.1 การรักษาความสงบภายในประเทศ เป้าหมาย 010101 ประชาชนมีความมั่นคงปลอดภัยในชีวิตและทรัพย์สินเพิ่มขึ้น เป้าหมาย 010102 คนไทยมีความจงรักภักดี เชื่อสัจย์ พร้อมธำรงไว้ซึ่งสถาบันหลักของชาติ สถาบันศาสนาเป็นที่เคารพ ยึดเหนี่ยวจิตใจของคนไทยสูงขึ้น

ประเด็นที่ 7 โครงสร้างพื้นฐาน ระบบโลจิสติกส์ และดิจิทัล

- แผนแม่บทย่อย 7.1 โครงสร้างพื้นฐานด้านคมนาคมและระบบโลจิสติกส์ เป้าหมาย 070105 ผู้เสียชีวิตจากอุบัติเหตุทางถนนลดลง

ประเด็นที่ 11 ศักยภาพคนตลอดช่วงชีวิต

- แผนแม่บทย่อย 11.1 การสร้างสภาพแวดล้อมที่เอื้อต่อการพัฒนาและเสริมสร้างศักยภาพมนุษย์ เป้าหมาย 110101 ครอบครัวไทยมีความเข้มแข็งและมีจิตสำนึกความเป็นไทย ดำรงชีวิตแบบพอเพียงมากขึ้น

- แผนแม่บทย่อย 11.3 การพัฒนาเด็กตั้งแต่ช่วงวัยเรียน/วัยรุ่น เป้าหมาย 110301 วัยเรียน/วัยรุ่น มีความและทักษะในศตวรรษที่ 21 ครบถ้วน รู้จักคิด วิเคราะห์ รักการเรียนรู้ มีสำนึกพลเมือง มีความกล้าหาญทางจริยธรรม มีความสามารถในการแก้ปัญหา ปรับตัว สื่อสาร และทำงานร่วมกับผู้อื่นได้อย่างมีประสิทธิภาพตลอดชีวิตดีขึ้น

- แผนแม่บทย่อย 11.4 การพัฒนาและยกระดับศักยภาพวัยแรงงาน เป้าหมาย 110401 แรงงานมีศักยภาพในการเพิ่มผลผลิตมี ทักษะอาชีพสูง ตระหนักในความสำคัญที่จะพัฒนาตนเองให้เต็มศักยภาพ สามารถปรับตัวและเรียนรู้สิ่งใหม่ตามพลวัตของโครงสร้างอาชีพ และความต้องการของตลาดแรงงานเพิ่มขึ้น

ประเด็นที่ 15 พลังทางสังคม

- แผนแม่บทย่อย 15.1 การเสริมสร้างทุนทางสังคม เป้าหมาย 150101 ภาวการณ์พัฒนามีบทบาทในการพัฒนาสังคมมากขึ้นอย่างต่อเนื่อง

- แผนแม่บทย่อย 15.2 การรองรับสังคมสูงวัยเชิงรุก เป้าหมาย 150201 ประชากรไทยมีการเตรียมการก่อนวัยสูงอายุ เพื่อให้สูงวัยอย่างมีคุณภาพเพิ่มขึ้น

ประเด็นที่ 18 การเติบโตอย่างยั่งยืน

- แผนแม่บทย่อย 18.1 การสร้างการเติบโตอย่างยั่งยืนบนสังคมเศรษฐกิจสีเขียว เป้าหมาย 180102 พื้นที่สีเขียวทุกประเภทเพิ่มขึ้น

- แผนแม่บทย่อย 18.4 การจัดการมลพิษที่มีผลกระทบต่อสิ่งแวดล้อม และสารเคมีในภาคเกษตรไทยให้เป็นไปตามมาตรฐานสากล เป้าหมาย 180403 การจัดการขยะมูลฝอย มูลฝอยติดเชื้อ ของเสียอันตราย สารเคมีในภาคการเกษตรและการอุตสาหกรรมมีประสิทธิภาพมากขึ้น

ประเด็นที่ 19 การบริหารจัดการน้ำทั้งระบบ

- แผนแม่บทย่อย 19.3 การอนุรักษ์และฟื้นฟูแม่น้ำลำคลองและแหล่งน้ำธรรมชาติทั่วประเทศ เป้าหมาย 190301 แม่น้ำลำคลองและแหล่งน้ำธรรมชาติทั่วประเทศมีระบบนิเวศและทัศนียภาพที่ดีมีคุณภาพได้มาตรฐานเพิ่มขึ้น

จากนั้นดำเนินการจัดทำห่วงโซ่คุณค่า (Value Chain) ที่สอดคล้องกับแผนพัฒนาจังหวัดลำพูน เรื่อง “สังคมและสิ่งแวดล้อมจังหวัดลำพูน”

ห่วงโซ่คุณค่า (Value Chain) “ความมั่นคง”

ประชาชนมีความมั่นคง ปลอดภัยในชีวิตและทรัพย์สินเพิ่มขึ้น

คนไทยมีความจงรักภักดี เชื่อสัจย์ พร้อมธำรงไว้ซึ่งสถาบันหลักของชาติ
สถาบันศาสนาเป็นที่เคารพ ยึดเหนี่ยวจิตใจของคนไทยสูงขึ้น

★ การมีส่วนร่วมป้องกันและปราบปรามอาชญากรรม

★ สภาพสังคม

★ กลไกการป้องกันและปราบปรามอาชญากรรม/งานยุติธรรม

สืบสวน สอบสวน

★ สภาพแวดล้อมที่เอื้อต่อประชาชนมีความมั่นคง ปลอดภัยใน
ชีวิตและทรัพย์สิน

★ การตระหนักรู้ถึงสำคัญของสถาบันหลักของชาติ

★ กลไกบริหารจัดการ

★ องค์ความรู้ทางการศึกษาเกี่ยวกับสถาบันหลักของชาติ

★ สภาพแวดล้อมที่เอื้อต่อการธำรงไว้ซึ่งสถาบันหลักของชาติ

ภาพ 23 ห่วงโซ่คุณค่า (Value Chain) “ความมั่นคง”

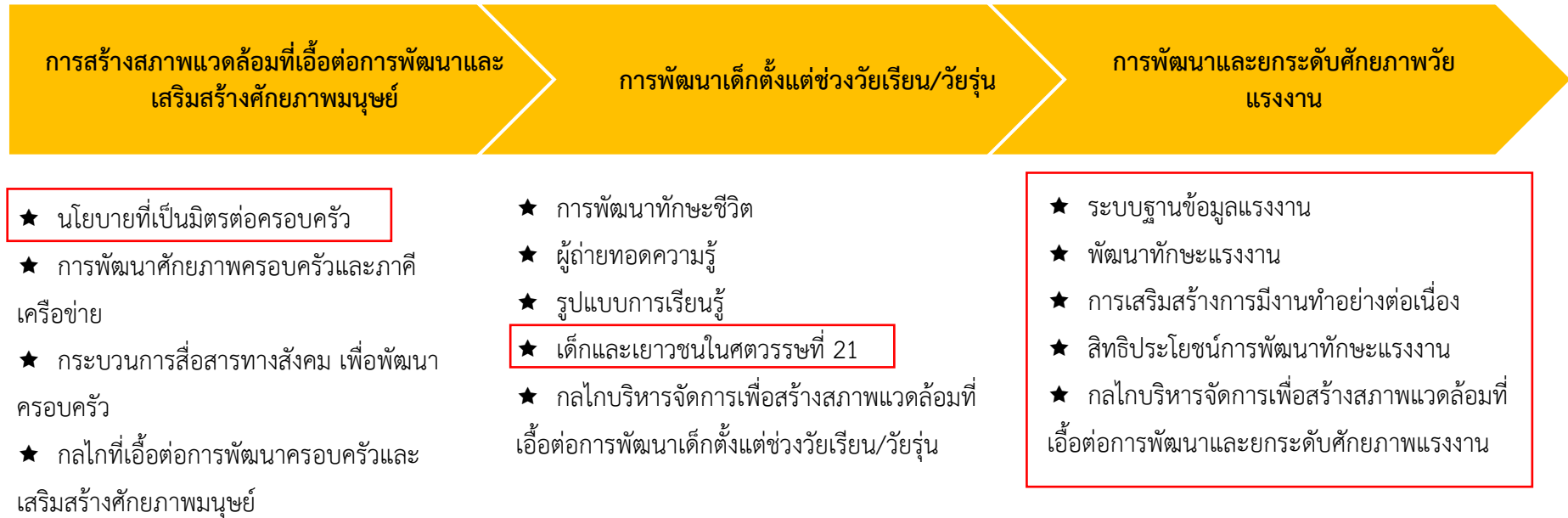
ห่วงโซ่คุณค่า (Value Chain) “โครงสร้างพื้นฐาน”



- แผนแม่บทประเด็น 7 โครงสร้างพื้นฐาน ระบบโลจิสติกส์ และดิจิทัล
- แผนแม่บทประเด็น 19 การบริหารจัดการน้ำทั้งระบบ

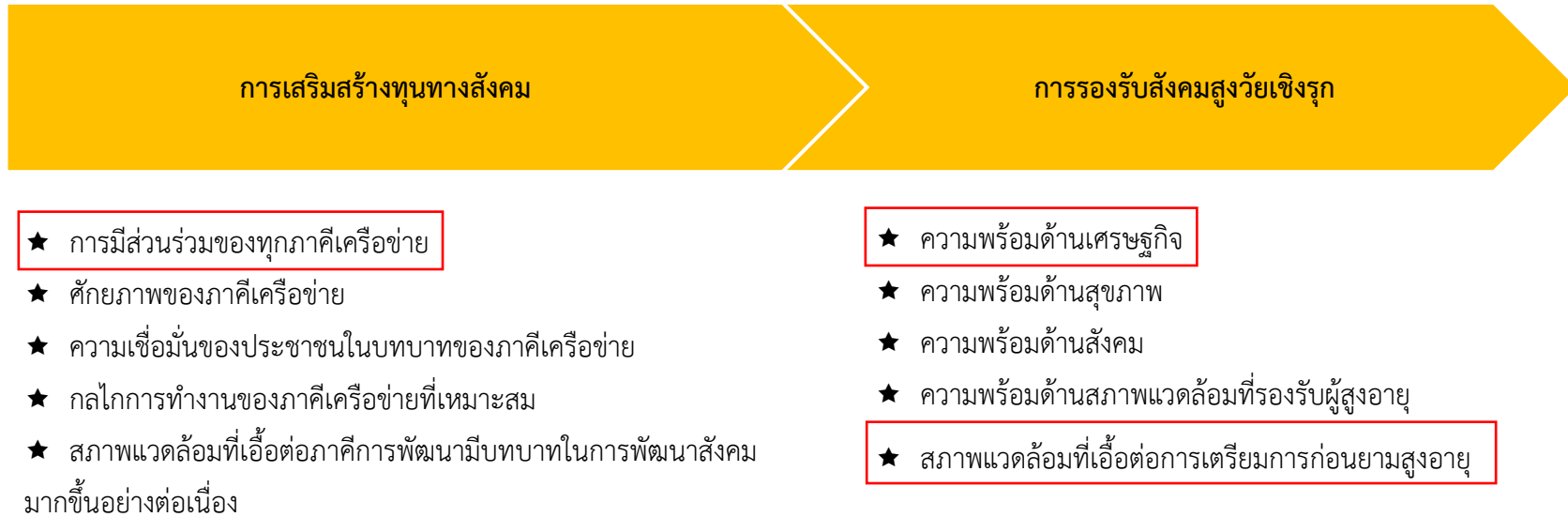
ภาพ 24 ห่วงโซ่คุณค่า (Value Chain) “โครงสร้างพื้นฐาน”

ห่วงโซ่คุณค่า (Value Chain) “ศักยภาพคนตลอดช่วงชีวิต”



ภาพ 25 ห่วงโซ่คุณค่า (Value Chain) “ศักยภาพคนตลอดช่วงชีวิต”

ห่วงโซ่คุณค่า (Value Chain) “พลังทางสังคม”



ภาพ 26 ห่วงโซ่คุณค่า (Value Chain) “พลังทางสังคม”

ห่วงโซ่คุณค่า (Value Chain) “การเติบโตอย่างยั่งยืน”

การสร้างการเติบโตอย่างยั่งยืนบนสังคมเศรษฐกิจสีเขียว

การจัดการมลพิษที่มีผลต่อสิ่งแวดล้อม และสารเคมีในภาคเกษตรทั้งระบบ
ให้เป็นไปตามมาตรฐานสากล

★ การป้องกันการบุกรุกพื้นที่ป่า

★ การอนุรักษ์และฟื้นฟูพื้นที่ป่า

★ การเพิ่มประสิทธิภาพการเฝ้าระวังพื้นที่ป่า

★ การพัฒนาศักยภาพพื้นที่ป่าและกลไกการอนุรักษ์

★ สภาพแวดล้อมที่เอื้อต่อการมีพื้นที่สีเขียวเพิ่มขึ้น

★ การบริหารจัดการที่เหมาะสมกับประเภทและชนิดขยะ

★ กฎหมาย นโยบายและระเบียบที่เกี่ยวข้อง

★ วิจัยและพัฒนานวัตกรรมและเทคโนโลยีการจัดการขยะ

★ สภาพแวดล้อมที่เอื้อต่อการบริหารจัดการขยะ

ภาพ 27 ห่วงโซ่คุณค่า (Value Chain) “การเติบโตอย่างยั่งยืน”

ห่วงโซ่คุณค่า (Value Chain) “สังคมและสิ่งแวดล้อมจังหวัดลำพูน”



ภาพ 28 ห่วงโซ่คุณค่า (Value Chain) “สังคมและสิ่งแวดล้อมจังหวัดลำพูน”

ตาราง 14 ผังสถิติทางการ “สังคมและสิ่งแวดล้อมจังหวัดลำพูน”

ห่วงโซ่คุณค่า (VC)	ปัจจัยแห่งความสำเร็จ (CSF)	ตัวชี้วัด	บัญชีสถิติทางการ	การจัดจำแนก	ระดับการนำเสนอผล	สถานะข้อมูล ²⁹	หน่วยงาน	การจัดส่งข้อมูลให้ส่วนราชการส่วนกลาง ³⁰	หมายเหตุ
โครงสร้างพื้นฐานและสิ่งแวดล้อม	สมรรถนะ สภาพการใช้งานได้ตามมาตรฐาน และมีความปลอดภัย	อำนวยความสะดวกเพื่อป้องกันและแก้ไขอุบัติเหตุทางถนนทางหลวงหมายเลข 1147 ตอนควบคุม 0100 ตอนสันป่าฝ้าย-ห้วยไซ ระหว่าง กม.0+000 - กม.22+300 (เป็นช่วงๆ) โดยการติดตั้งไฟฟ้าแสงสว่าง ชนิดกึ่งเดียว ความสูง 9 เมตร	จำนวนเสาไฟฟ้าแสงสว่าง ชนิดกึ่งเดียว (ถนนทางหลวงหมายเลข 1147)		จังหวัด	1	แขวงทางหลวงลำพูน		
โครงสร้างพื้นฐานและสิ่งแวดล้อม	สมรรถนะ สภาพการใช้งานได้ตามมาตรฐาน และมีความปลอดภัย	อำนวยความสะดวกเพื่อป้องกันและแก้ไขอุบัติเหตุทางถนน ทางหลวงหมายเลข 11 ตอนควบคุม 1800 ตอนขุนตาน - อุโมงค์ ระหว่าง กม. 500+307 - กม.507+000 (เป็นช่วงๆ) โดยการติดตั้งไฟฟ้าแสงสว่าง ชนิดกึ่งเดียว ความสูง 9 เมตร	จำนวนเสาไฟฟ้าแสงสว่าง ชนิดกึ่งเดียว (ถนนทางหลวงหมายเลข 11)		จังหวัด	1	แขวงทางหลวงลำพูน		
โครงสร้างพื้นฐานและสิ่งแวดล้อม	สมรรถนะ สภาพการใช้งานได้ตามมาตรฐาน และมีความปลอดภัย	อำนวยความสะดวกเพื่อป้องกันและแก้ไขอุบัติเหตุทางถนน ทางหลวงหมายเลข 106 ตอนควบคุม 0202 ตอนลิ้ม่วงโตน ระหว่าง กม.52+000 -กม. 61+000 (เป็นช่วงๆ) และ กม.111+000 - กม.118+550 (เป็นช่วงๆ) โดยการติดตั้งไฟฟ้าแสงสว่าง ชนิดกึ่งเดียว ความสูง 9 เมตร	จำนวนเสาไฟฟ้าแสงสว่าง ชนิดกึ่งเดียว (ถนนทางหลวงหมายเลข 106)		จังหวัด	1	แขวงทางหลวงลำพูน		

²⁹ สถานะข้อมูล แบ่งเป็น 1. พร้อมเผยแพร่ 2. ต้องพัฒนา 3. ไม่มีหน่วยงานรับผิดชอบ 4. อื่นๆ

³⁰ การส่งข้อมูลให้ส่วนราชการส่วนกลาง (กระทรวง กรม) แบ่งเป็น 1.จัดส่ง 2. ไม่ได้จัดส่ง เพื่อใช้ในการกำหนดหน่วยงานเจ้าของข้อมูล (Data Owner) และประสานกับกระทรวงกรมต้นสังกัดในการลงทะเบียนชุดข้อมูลในระบบบัญชีข้อมูลภาครัฐเพื่อให้บริการข้อมูลดังกล่าวต่อไป

ห่วงโซ่คุณค่า (VC)	ปัจจัยแห่งความสำเร็จ (CSF)	ตัวชี้วัด	บัญชีสถิติทางการ	การจัดจำแนก	ระดับการนำเสนอผล	สถานะข้อมูล ²⁹	หน่วยงาน	การจัดส่งข้อมูลให้ส่วนราชการ ส่วนกลาง ³⁰	หมายเหตุ
โครงสร้างพื้นฐานและสิ่งแวดล้อม	สมรรถนะ สภาพการใช้งานได้ตามมาตรฐาน และมีความปลอดภัย	อำนวยความสะดวกเพื่อป้องกันและแก้ไขอุบัติเหตุทางถนนทางหลวงหมายเลข 116 ตอนควบคุม 0101,0102 ตอน ป่าสัก-สะปึง – บ้านเรือน ระหว่าง กม.4+900 - กม.23+651 (เป็นช่วงๆ) โดยการติดตั้งไฟฟ้าแสงสว่าง ชนิดกึ่งเดียว ความสูง 9 เมตร	จำนวนเสาไฟฟ้าแสงสว่าง ชนิดกึ่งเดียว (ถนนทางหลวง หมายเลข 116)		จังหวัด	1	แขวงทางหลวงลำพูน		
โครงสร้างพื้นฐานและสิ่งแวดล้อม	สมรรถนะ สภาพการใช้งานได้ตามมาตรฐาน และมีความปลอดภัย	อำนวยความสะดวกเพื่อป้องกันและแก้ไขอุบัติเหตุทางถนนทางหลวงหมายเลข 1033 ตอนควบคุม 0100 ตอน แม่ทา - ท่าจักร ระหว่าง กม.10+000 - กม. 33+000 (เป็นช่วงๆ) โดยการติดตั้งไฟฟ้าแสงสว่างชนิดกึ่งเดียว ความสูง 9 เมตร	จำนวนเสาไฟฟ้าแสงสว่าง ชนิดกึ่งเดียว (ถนนทางหลวง หมายเลข 1033)		จังหวัด	1	แขวงทางหลวงลำพูน		
โครงสร้างพื้นฐานและสิ่งแวดล้อม	การแก้ไขปัญหาไฟป่าหมอกควัน	เสริมสร้างความร่วมมือในการลดหมอกควันผ่านกลไกการสื่อสาร	จำนวนวันที่ค่าฝุ่นละออง ขนาดเล็กไม่เกิน 2.5 ไมครอน (PM 2.5 เกินค่ามาตรฐาน)		จังหวัด	1	สำนักงานทรัพยากรธรรมชาติและสิ่งแวดล้อม จังหวัดลำพูน		
โครงสร้างพื้นฐานและสิ่งแวดล้อม	การแก้ไขปัญหาไฟป่าหมอกควัน	เสริมสร้างความร่วมมือในการลดหมอกควันผ่านกลไกการสื่อสาร	จำนวนจุด Hotspot ลดลง		จังหวัด	1	สำนักงานทรัพยากรธรรมชาติและสิ่งแวดล้อม จังหวัดลำพูน		

ห่วงโซ่คุณค่า (VC)	ปัจจัยแห่งความสำเร็จ (CSF)	ตัวชี้วัด	บัญชีสถิติทางการ	การจัดจำแนก	ระดับการนำเสนอผล	สถานะข้อมูล ²⁹	หน่วยงาน	การจัดส่งข้อมูลให้ส่วนราชการ ส่วนกลาง ³⁰	หมายเหตุ
โครงสร้างพื้นฐานและสิ่งแวดล้อม	การแก้ไขปัญหาไฟป่าหมอกควัน	เผ่าระวังลาดตระเวน เพื่อลดการเกิดหมอกควันและไฟป่าในพื้นที่เสี่ยง	ปริมาณหมอกควันและไฟป่าในพื้นที่เสี่ยง		จังหวัด	1	สำนักงานทรัพยากรธรรมชาติและสิ่งแวดล้อม จังหวัดลำพูน		
โครงสร้างพื้นฐานและสิ่งแวดล้อม	การแก้ไขปัญหาไฟป่าหมอกควัน	รณรงค์ประชาสัมพันธ์ เพื่อกระตุ้นการรับรู้และเสริมสร้างความตระหนักในการลดหมอกควันในระดับพื้นที่	จำนวนกิจกรรมประชาสัมพันธ์ เพื่อกระตุ้นการรับรู้และเสริมสร้างความตระหนักในการลดหมอกควันในระดับพื้นที่		จังหวัด	1	สำนักงานทรัพยากรธรรมชาติและสิ่งแวดล้อม จังหวัดลำพูน		
โครงสร้างพื้นฐานและสิ่งแวดล้อม	การบริหารจัดการพื้นที่สีเขียว	ส่งเสริมการเพิ่มพื้นที่สีเขียวและส่งเสริมการเพิ่มความชุ่มชื้น	จำนวนกิจกรรมที่ส่งเสริมการเพิ่มพื้นที่สีเขียวและการเพิ่มความชุ่มชื้น		จังหวัด	1	สำนักงานทรัพยากรธรรมชาติและสิ่งแวดล้อม จังหวัดลำพูน		
โครงสร้างพื้นฐานและสิ่งแวดล้อม	การอนุรักษ์พันธุ์พืช และพัฒนาในทุกมิติ ให้มีระบบนิเวศน์ และทัศนียภาพที่ดี	ต่อยอดการฟื้นฟูทรัพยากรน้ำอย่างสมดุลและยั่งยืนในระดับพื้นที่	จำนวนชุมชนที่ได้รับการฟื้นฟูคุณภาพน้ำ	ตำบล/หมู่บ้าน	อำเภอ	1	สำนักงานทรัพยากรธรรมชาติและสิ่งแวดล้อม จังหวัดลำพูน		
โครงสร้างพื้นฐานและสิ่งแวดล้อม	การอนุรักษ์พันธุ์พืช และพัฒนาในทุกมิติ ให้มีระบบนิเวศน์ และทัศนียภาพที่ดี	เสริมสร้างความตระหนักและจิตสำนึกในการอนุรักษ์ทรัพยากรน้ำเพื่อความยั่งยืน	จำนวนผู้ผ่านการอบรมเชิงปฏิบัติการ เพื่อเสริมสร้างความตระหนักและจิตสำนึกในการอนุรักษ์ทรัพยากรน้ำเพื่อความยั่งยืน		จังหวัด	1	สำนักงานทรัพยากรธรรมชาติและสิ่งแวดล้อม จังหวัดลำพูน		
โครงสร้างพื้นฐานและสิ่งแวดล้อม	การอนุรักษ์พันธุ์พืช และพัฒนาในทุกมิติ ให้มีระบบนิเวศน์ และทัศนียภาพที่ดี	ฟื้นฟู ป่าต้นน้ำ ให้เกิดความชุ่มชื้นและแก้ไขปัญหาภัยแล้ง	จำนวนชุมชนที่มีฝายถาวร	ตำบล/หมู่บ้าน	จังหวัด	1	ศูนย์ป่าไม้ลำพูน		

ห่วงโซ่คุณค่า (VC)	ปัจจัยแห่ง ความสำเร็จ (CSF)	ตัวชี้วัด	บัญชีสถิติทางการ	การจัด จำแนก	ระดับการ นำเสนอผล	สถานะ ข้อมูล ²⁹	หน่วยงาน	การจัดส่ง ข้อมูลให้ส่วน ราชการ ส่วนกลาง ³⁰	หมายเหตุ
โครงสร้าง พื้นฐานและ สิ่งแวดล้อม	การอนุรักษ์ฟื้นฟู และ พัฒนาในทุกมิติ ให้มี ระบบนิเวศน์ และ ทัศนียภาพที่ดี	ฟื้นฟู ป่าต้นน้ำ ให้เกิดความชุ่ม ชื้นและแก้ไขปัญหาภัยแล้ง	จำนวนชุมชนที่มีฝ่ายผสมผสาน	ตำบล/ หมู่บ้าน	จังหวัด	1	ศูนย์ป่าไม้ลำพูน		
โครงสร้าง พื้นฐานและ สิ่งแวดล้อม	การอนุรักษ์ฟื้นฟู และ พัฒนาในทุกมิติ ให้มี ระบบนิเวศน์ และ ทัศนียภาพที่ดี	- ป้องกันการกัดเซาะตลิ่งของแม่น้ำ - ป้องกันความเสียหายต่อทรัพยากร ของประชาชนและสิ่งปลูกสร้าง	ความยาวเขื่อนป้องกันตลิ่ง ริมแม่น้ำปิง บ้านวังสวนกล้วย หมู่ที่ 12 ตำบลน้ำดิบ อำเภอป่าซาง จังหวัดลำพูน		จังหวัด	1	สำนักงานโยธาธิการ และผังเมืองจังหวัด ลำพูน		
โครงสร้าง พื้นฐานและ สิ่งแวดล้อม	การอนุรักษ์ฟื้นฟู และพัฒนาในทุกมิติ ให้มีระบบนิเวศน์ และทัศนียภาพที่ดี	- ป้องกันการกัดเซาะตลิ่งของแม่น้ำ - ป้องกันความเสียหายต่อทรัพยากร ของประชาชนและสิ่งปลูกสร้าง	ความยาวเขื่อนป้องกันตลิ่ง ริมแม่น้ำทา บ้านธารร้องเรือ หมู่ที่ 6 ตำบลทาสบเส้า อำเภอแม่ทา จังหวัดลำพูน		จังหวัด	1	สำนักงานโยธาธิการ และผังเมืองจังหวัด ลำพูน		
โครงสร้าง พื้นฐานและ สิ่งแวดล้อม	การอนุรักษ์ฟื้นฟู และพัฒนาในทุกมิติ ให้มีระบบนิเวศน์ และทัศนียภาพที่ดี	- ป้องกันการกัดเซาะตลิ่งของแม่น้ำ - ป้องกันความเสียหายต่อทรัพยากร ของประชาชนและสิ่งปลูกสร้าง	ความยาวเขื่อนป้องกันตลิ่ง ริมแม่น้ำลี้ บ้านวังหมัน หมู่ที่ 7 ตำบลวังผาง อำเภอเวียงหนอง ล่อง จังหวัดลำพูน		จังหวัด	1	สำนักงานโยธาธิการ และผังเมืองจังหวัด ลำพูน		
โครงสร้าง พื้นฐานและ สิ่งแวดล้อม	การอนุรักษ์ฟื้นฟู และพัฒนาในทุกมิติ ให้มีระบบนิเวศน์ และทัศนียภาพที่ดี	- ป้องกันการกัดเซาะตลิ่งของแม่น้ำ - ป้องกันความเสียหายต่อทรัพยากร ของประชาชนและสิ่งปลูกสร้าง	ความยาวเขื่อนป้องกันตลิ่ง ริมแม่น้ำกวาง บ้านศรีเมืองยู หมู่ที่ 6 ตำบลเวียงยอง อำเภอเมืองลำพูน จังหวัดลำพูน		จังหวัด	1	สำนักงานโยธาธิการ และผังเมืองจังหวัด ลำพูน		
โครงสร้าง พื้นฐานและ สิ่งแวดล้อม	การอนุรักษ์ฟื้นฟู และพัฒนาในทุกมิติ ให้มีระบบนิเวศน์ และทัศนียภาพที่ดี	- ป้องกันการกัดเซาะตลิ่งของแม่น้ำ - ป้องกันความเสียหายต่อทรัพยากร ของประชาชนและสิ่งปลูกสร้าง	ความยาวเขื่อนป้องกันตลิ่ง ริมแม่น้ำลี้ บ้านดงขี้เหล็ก หมู่ที่ 5 ตำบลศรีเตี้ย อำเภอบ้านโฮ่ง จังหวัดลำพูน		จังหวัด	1	สำนักงานโยธาธิการ และผังเมืองจังหวัด ลำพูน		

ห่วงโซ่คุณค่า (VC)	ปัจจัยแห่งความสำเร็จ (CSF)	ตัวชี้วัด	บัญชีสถิติทางการ	การจัดจำแนก	ระดับการนำเสนอผล	สถานะข้อมูล ²⁹	หน่วยงาน	การจัดส่งข้อมูลให้ส่วนราชการส่วนกลาง ³⁰	หมายเหตุ
โครงสร้างพื้นฐานและสิ่งแวดล้อม	การอนุรักษ์ฟื้นฟูและพัฒนาในทุกมิติให้มีระบบนิเวศน์และทัศนียภาพที่ดี	- ป้องกันการกัดเซาะตลิ่งของแม่น้ำ - ป้องกันความเสียหายต่อทรัพย์สินของประชาชนและสิ่งปลูกสร้าง	ความยาวเขื่อนป้องกันตลิ่งริมแม่น้ำขนาด บ้านแม่ขนาด หมู่ที่ 8 ตำบลทากาศ อำเภอแม่ทา จังหวัดลำพูน		จังหวัด	1	สำนักงานโยธาธิการและผังเมืองจังหวัดลำพูน		
โครงสร้างพื้นฐานและสิ่งแวดล้อม	การอนุรักษ์ฟื้นฟูและพัฒนาในทุกมิติให้มีระบบนิเวศน์และทัศนียภาพที่ดี	- ป้องกันการกัดเซาะตลิ่งของแม่น้ำ - ป้องกันความเสียหายต่อทรัพย์สินของประชาชนและสิ่งปลูกสร้าง	ความยาวเขื่อนป้องกันตลิ่งริมแม่น้ำลำ บ้านปวงคำ หมู่ที่ 9 ตำบลลี้ อำเภอลี้ จังหวัดลำพูน		จังหวัด	1	สำนักงานโยธาธิการและผังเมืองจังหวัดลำพูน		
โครงสร้างพื้นฐานและสิ่งแวดล้อม	การอนุรักษ์ฟื้นฟู และพัฒนาในทุกมิติ ให้มีระบบนิเวศน์ และทัศนียภาพที่ดี	- ป้องกันการกัดเซาะตลิ่งของแม่น้ำ - ป้องกันความเสียหายต่อทรัพย์สินของประชาชนและสิ่งปลูกสร้าง	ความยาวเขื่อนป้องกันตลิ่งริมแม่น้ำลำ บ้านต้นฝิ่งหลายลี่ หมู่ที่ 8 - บ้านแพะใต้ หมู่ที่ 7 ตำบลหนองล่อง อำเภอเวียงหนองล่อง จังหวัดลำพูน		จังหวัด	1	สำนักงานโยธาธิการและผังเมืองจังหวัดลำพูน		
โครงสร้างพื้นฐานและสิ่งแวดล้อม	การอนุรักษ์ฟื้นฟู และพัฒนาในทุกมิติ ให้มีระบบนิเวศน์ และทัศนียภาพที่ดี	- ป้องกันการกัดเซาะตลิ่งของแม่น้ำ - ป้องกันความเสียหายต่อทรัพย์สินของประชาชนและสิ่งปลูกสร้าง	ความยาวเขื่อนป้องกันตลิ่งริมแม่น้ำลำ บ้านหนองล่อง หมู่ที่ 1 ตำบลหนองล่อง อำเภอเวียงหนองล่อง จังหวัดลำพูน		จังหวัด	1	สำนักงานโยธาธิการและผังเมืองจังหวัดลำพูน		
โครงสร้างพื้นฐานและสิ่งแวดล้อม	การอนุรักษ์ฟื้นฟู และพัฒนาในทุกมิติ ให้มีระบบนิเวศน์ และทัศนียภาพที่ดี	- ป้องกันการกัดเซาะตลิ่งของแม่น้ำ - ป้องกันความเสียหายต่อทรัพย์สินของประชาชนและสิ่งปลูกสร้าง	ความยาวเขื่อนป้องกันตลิ่งริมลำเหมืองแม่ต๊อบ บ้านกลาง หมู่ที่ 9 ตำบลบ้านกลาง อำเภอเมืองลำพูน จังหวัดลำพูน		จังหวัด	1	สำนักงานโยธาธิการและผังเมืองจังหวัดลำพูน		

ห่วงโซ่คุณค่า (VC)	ปัจจัยแห่งความสำเร็จ (CSF)	ตัวชี้วัด	บัญชีสถิติทางการ	การจัดจำแนก	ระดับการนำเสนอผล	สถานะข้อมูล ²⁹	หน่วยงาน	การจัดส่งข้อมูลให้ส่วนราชการส่วนกลาง ³⁰	หมายเหตุ
โครงสร้างพื้นฐานและสิ่งแวดล้อม	การอนุรักษ์ฟื้นฟู และพัฒนาในทุกมิติ ให้มีระบบนิเวศน์ และทัศนียภาพที่ดี	- ป้องกันการกัดเซาะตลิ่งของแม่น้ำ - ป้องกันความเสียหายต่อทรัพย์สินของประชาชนและสิ่งปลูกสร้าง	ความยาวเขื่อนป้องกันตลิ่งริมแม่น้ำลำต้นผึ้ง หมู่ที่ 2 ตำบลหนองล่อง อำเภอเวียงเหนือ จังหวัดลำพูน		จังหวัด	1	สำนักงานโยธาธิการและผังเมืองจังหวัดลำพูน		
โครงสร้างพื้นฐานและสิ่งแวดล้อม	การอนุรักษ์ฟื้นฟู และพัฒนาในทุกมิติ ให้มีระบบนิเวศน์ และทัศนียภาพที่ดี	- ป้องกันการกัดเซาะตลิ่งของแม่น้ำ - ป้องกันความเสียหายต่อทรัพย์สินของประชาชนและสิ่งปลูกสร้าง	ความยาวเขื่อนป้องกันตลิ่งริมแม่น้ำปิง บ้านหนองเขียด หมู่ที่ 4 ตำบลหนองปลาสุย อำเภอบ้านโฮ่ง จังหวัดลำพูน		จังหวัด	1	สำนักงานโยธาธิการและผังเมืองจังหวัดลำพูน		
โครงสร้างพื้นฐานและสิ่งแวดล้อม	การอนุรักษ์ฟื้นฟู และพัฒนาในทุกมิติ ให้มีระบบนิเวศน์ และทัศนียภาพที่ดี	- ป้องกันการกัดเซาะตลิ่งของแม่น้ำ - ป้องกันความเสียหายต่อทรัพย์สินของประชาชนและสิ่งปลูกสร้าง	ความยาวเขื่อนป้องกันตลิ่งริมแม่น้ำลำต้นศรีลาภรณ์ หมู่ที่ 7 ตำบลศรีเตี้ย อำเภอบ้านโฮ่ง		จังหวัด	1	สำนักงานโยธาธิการและผังเมืองจังหวัดลำพูน		
โครงสร้างพื้นฐานและสิ่งแวดล้อม	การอนุรักษ์ฟื้นฟู และพัฒนาในทุกมิติ ให้มีระบบนิเวศน์ และทัศนียภาพที่ดี	- ป้องกันการกัดเซาะตลิ่งของแม่น้ำ - ป้องกันความเสียหายต่อทรัพย์สินของประชาชนและสิ่งปลูกสร้าง	ความยาวเขื่อนป้องกันตลิ่งริมแม่น้ำปิง บ้านห้วยสะเหล หมู่ที่ 5 ตำบลหนองปลาสุย อำเภอบ้านโฮ่ง จังหวัดลำพูน		จังหวัด	1	สำนักงานโยธาธิการและผังเมืองจังหวัดลำพูน		
โครงสร้างพื้นฐานและสิ่งแวดล้อม	การสื่อสาร การประชาสัมพันธ์ การให้ความรู้ และการถ่ายทอดนวัตกรรม และเทคโนโลยีด้านการจัดการขยะของเสีย และสารเคมี	เสริมสร้างการมีส่วนร่วมในการจัดการสิ่งแวดล้อมเพื่อลำพูนเมืองสะอาดอย่างยั่งยืน	จำนวนเสริมสร้างการมีส่วนร่วมในการจัดการสิ่งแวดล้อมเพื่อลำพูนเมืองสะอาดอย่างยั่งยืน		จังหวัด	1	สำนักงานทรัพยากรธรรมชาติและสิ่งแวดล้อมจังหวัดลำพูน		
การยกระดับคุณภาพชีวิต	ช่องทางในการรับบริการ เพื่อพัฒนาศักยภาพ	ส่งเสริมและสร้างความเข้มแข็งเศรษฐกิจฐานราก เพื่อพัฒนาคุณภาพชีวิต	จำนวนผู้เข้าร่วมกิจกรรมงาน Lamphun Job Fair 2023		จังหวัด	1	สำนักงานแรงงานจังหวัดลำพูน		

ห่วงโซ่คุณค่า (VC)	ปัจจัยแห่งความสำเร็จ (CSF)	ตัวชี้วัด	บัญชีสถิติทางการ	การจัดจำแนก	ระดับการนำเสนอผล	สถานะข้อมูล ²⁹	หน่วยงาน	การจัดส่งข้อมูลให้ส่วนราชการส่วนกลาง ³⁰	หมายเหตุ
การยกระดับคุณภาพชีวิต	ช่องทางในการรับบริการ เพื่อพัฒนาศักยภาพ	ส่งเสริมและสร้างความเข้มแข็งเศรษฐกิจฐานราก เพื่อพัฒนาคุณภาพชีวิต	จำนวนชุมชนที่ได้รับการส่งเสริมและสร้างแนวทางการพัฒนาอาชีพเสริมให้เหมาะสมตามความต้องการของชุมชน		จังหวัด	1	สำนักงานแรงงานจังหวัดลำพูน		
การยกระดับคุณภาพชีวิต	ระบบสิทธิประโยชน์ของแรงงานทุกกลุ่ม	ส่งเสริมและสร้างความเข้มแข็งเศรษฐกิจฐานราก เพื่อพัฒนาคุณภาพชีวิต	จำนวนแรงงานนอกระบบที่ได้รับการพัฒนาให้มีรายได้ที่มั่นคงตามมาตรฐานสากล		จังหวัด	1	สำนักงานแรงงานจังหวัดลำพูน		
การยกระดับคุณภาพชีวิต	ระบบสิทธิประโยชน์ของแรงงานทุกกลุ่ม	ส่งเสริมและสร้างความเข้มแข็งเศรษฐกิจฐานราก เพื่อพัฒนาคุณภาพชีวิต	จำนวนพนักงาน/ลูกจ้างที่เข้ารับการอบรมลดภาวะเครียดและสร้างภูมิคุ้มความรู้แก่แรงงานที่ได้รับผลกระทบจากโรคติดเชื้อไวรัสโคโรนา		จังหวัด	1	สำนักงานสวัสดิการและคุ้มครองแรงงานจังหวัดลำพูน		
การยกระดับคุณภาพชีวิต	ระบบสิทธิประโยชน์ของแรงงานทุกกลุ่ม	ส่งเสริมและสร้างความเข้มแข็งเศรษฐกิจฐานรากเพื่อพัฒนาคุณภาพชีวิต	จำนวนพนักงาน/ลูกจ้างที่เข้ารับการอบรมสร้างความรู้ความปลอดภัยในการทำงานและช่วยเหลือฟื้นคืนชีพแก่พนักงานลูกจ้างในพื้นที่จังหวัดลำพูน		จังหวัด	1	สำนักงานสวัสดิการและคุ้มครองแรงงานจังหวัดลำพูน		
การยกระดับคุณภาพชีวิต	หลักสูตรตรงกับความต้องการของตลาดแรงงาน	ส่งเสริมและสร้างความเข้มแข็งเศรษฐกิจฐานรากเพื่อพัฒนาคุณภาพชีวิต	จำนวนผู้เข้ารับการเตรียมความพร้อมสู่สังคมผู้สูงอายุอย่างมีคุณภาพ		จังหวัด	1	สำนักงานแรงงานจังหวัดลำพูน		
การยกระดับคุณภาพชีวิต	หลักสูตรตรงกับความต้องการของตลาดแรงงาน	ส่งเสริมและสร้างความเข้มแข็งเศรษฐกิจฐานรากเพื่อพัฒนาคุณภาพชีวิต	จำนวนผู้ได้รับการพัฒนาทักษะฝีมือกลุ่มวัยทำงาน		จังหวัด	1	สำนักงานพัฒนาฝีมือแรงงานลำพูน		

ห่วงโซ่คุณค่า (VC)	ปัจจัยแห่งความสำเร็จ (CSF)	ตัวชี้วัด	บัญชีสถิติทางการ	การจัดจำแนก	ระดับการนำเสนอผล	สถานะข้อมูล ²⁹	หน่วยงาน	การจัดส่งข้อมูลให้ส่วนราชการส่วนกลาง ³⁰	หมายเหตุ
การยกระดับคุณภาพชีวิต	ความร่วมมือระหว่างภาครัฐ ภาคเอกชน และภาคการศึกษา	ส่งเสริมและสร้างความเข้มแข็งเศรษฐกิจฐานรากเพื่อพัฒนาคุณภาพชีวิต	จำนวนแรงงานนอกระบบและเครือข่ายผู้ประกอบการ เอกชน และประชาชน ได้รับการพัฒนาศักยภาพ เพื่อเป็นกลไกที่สำคัญในการขับเคลื่อนแผนยุทธศาสตร์แรงงานนอกระบบสู่ปฏิบัติการการบริหารจัดการแรงงานนอกระบบ จังหวัดลำพูน	กลุ่มเป้าหมาย	จังหวัด	1	สำนักงานพัฒนาฝีมือแรงงานลำพูน		
การยกระดับคุณภาพชีวิต	ทักษะชีวิตและการทำงาน	ส่งเสริมและสร้างความเข้มแข็งเศรษฐกิจฐานรากเพื่อพัฒนาคุณภาพชีวิต	จำนวนนักเรียน/นักศึกษาที่เข้าสู่ตลาดแรงงาน	กลุ่มเป้าหมาย	จังหวัด	1	สำนักงานจัดหางานจังหวัดลำพูน		
การยกระดับคุณภาพชีวิต	การเชื่อมโยงระบบข้อมูลที่เกี่ยวข้องกับด้านแรงงานทั้งภาครัฐและเอกชน	ส่งเสริมและสร้างความเข้มแข็งเศรษฐกิจฐานรากเพื่อพัฒนาคุณภาพชีวิต	จำนวนแรงงานไทยที่ถูกหลอกลวงไปทำงานต่างประเทศ		จังหวัด	1	สำนักงานจัดหางานจังหวัดลำพูน		
การยกระดับคุณภาพชีวิต	ความพร้อมของกำลังแรงงาน	ส่งเสริมและสร้างความเข้มแข็งเศรษฐกิจฐานรากเพื่อพัฒนาคุณภาพชีวิต	จำนวนแรงงานไทยที่เดินทางไปทำงานต่างประเทศ		จังหวัด	1	สำนักงานจัดหางานจังหวัดลำพูน		

ห่วงโซ่คุณค่า (VC)	ปัจจัยแห่งความสำเร็จ (CSF)	ตัวชี้วัด	บัญชีสถิติทางการ	การจัดจำแนก	ระดับการนำเสนอผล	สถานะข้อมูล ²⁹	หน่วยงาน	การจัดส่งข้อมูลให้ส่วนราชการส่วนกลาง ³⁰	หมายเหตุ
การยกระดับคุณภาพชีวิต	ความพร้อมของกำลังแรงงาน	ส่งเสริมและสร้างความเข้มแข็งเศรษฐกิจฐานรากเพื่อพัฒนาคุณภาพชีวิต	จำนวนบุคลากรภาครัฐ ผู้นำชุมชน และผู้ที่เกี่ยวข้องที่เข้าร่วมโครงการเสริมสร้างประสิทธิภาพบุคลากรภาครัฐในการบริหารจัดการแรงงานต่างด้าว	กลุ่มเป้าหมาย	จังหวัด	1	สำนักงานจัดหางานจังหวัดลำพูน		
การยกระดับคุณภาพชีวิต	ความตระหนักรู้ของสังคมทุกภาคส่วน	การสร้างสุขภาวะที่ดีของคนทุกวัย	อัตราการฆ่าตัวตาย		จังหวัด	1	สำนักงานสาธารณสุขจังหวัดลำพูน		
การยกระดับคุณภาพชีวิต	ความตระหนักรู้ของสังคมทุกภาคส่วน	การสร้างสุขภาวะที่ดีของคนทุกวัย	จำนวนเครือข่ายเฝ้าระวังและป้องกันปัญหาความรุนแรงทุกรูปแบบ	เครือข่าย	จังหวัด	1	สำนักงานสาธารณสุขจังหวัดลำพูน		
การยกระดับคุณภาพชีวิต	องค์ความรู้/ความรอบรู้ในการเตรียมความพร้อมก่อนยามสูงอายุ	เสริมสร้างสังคมคุณภาพผู้สูงอายุเชิงรุก	จำนวนตำบลต้นแบบที่ประชาชนทุกช่วงวัยมีส่วนร่วม	ตำบล	อำเภอ	1	สำนักงานพัฒนาสังคมและความมั่นคงของมนุษย์จังหวัดลำพูน		
การยกระดับคุณภาพชีวิต	กระบวนการมีส่วนร่วมของคนในชุมชน/องค์กรชุมชน (ภาคีเครือข่ายหน่วยงานภาครัฐ ภาคเอกชน)	เสริมสร้างศักยภาพมนุษย์และคุณภาพทรัพยากรบุคคลในทุกช่วงวัย	จำนวนภาคีเครือข่ายเสริมสร้างศักยภาพมนุษย์ และคุณภาพทรัพยากรบุคคลในทุกช่วงวัย	ภาคีเครือข่าย	จังหวัด	1	สำนักงานศึกษาธิการจังหวัดลำพูน		

ห่วงโซ่คุณค่า (VC)	ปัจจัยแห่งความสำเร็จ (CSF)	ตัวชี้วัด	บัญชีสถิติทางการ	การจัดจำแนก	ระดับการนำเสนอผล	สถานะข้อมูล ²⁹	หน่วยงาน	การจัดส่งข้อมูลให้ส่วนราชการส่วนกลาง ³⁰	หมายเหตุ
การยกระดับคุณภาพชีวิต	กระบวนการมีส่วนร่วมของคนในชุมชน/องค์กรชุมชน (ภาคีเครือข่าย หน่วยงานภาครัฐ ภาคเอกชน ในพื้นที่ สนับสนุนการมีส่วนร่วมพัฒนาชุมชนท้องถิ่น)	การเสริมพลังทางสังคม เพื่อเสริมสร้างความเข้มแข็งในการพัฒนา	จำนวนอาสาสมัคร/จิตอาสา ที่เข้าร่วมกิจกรรมเสริมสร้างศักยภาพอาสาสมัคร/จิตอาสา เพื่อเป็นพลังดูแลชุมชน	กลุ่มเป้าหมาย	อำเภอ	1	สำนักงานพัฒนาสังคมและความมั่นคงของมนุษย์จังหวัดลำพูน		
การยกระดับคุณภาพชีวิต	กระบวนการมีส่วนร่วมของคนในชุมชน/องค์กรชุมชน (ภาคีเครือข่าย หน่วยงานภาครัฐ ภาคเอกชน ในพื้นที่ สนับสนุนการมีส่วนร่วมพัฒนาชุมชนท้องถิ่น)	การเสริมพลังทางสังคม เพื่อเสริมสร้างความเข้มแข็งในการพัฒนา	จำนวนช่างชุมชน เพื่อพัฒนาที่อยู่อาศัยให้คนลำพูน	ตำบล	อำเภอ	1	สำนักงานพัฒนาสังคมและความมั่นคงของมนุษย์จังหวัดลำพูน		
การพัฒนาศักยภาพของชุมชน	การบริหารจัดการ	ขับเคลื่อนศูนย์อำนวยการความปลอดภัยทางถนนจังหวัด ศูนย์ปฏิบัติการความปลอดภัยทางถนนอำเภอ และศูนย์ปฏิบัติการความปลอดภัยทางถนนองค์กรปกครองส่วนท้องถิ่น	จำนวนศูนย์อำนวยการความปลอดภัยทางถนน และศูนย์ปฏิบัติการความปลอดภัยทางถนนองค์กรปกครองส่วนท้องถิ่น	ประเภทศูนย์ฯ	ตำบล	1	สนง.ป้องกันและบรรเทาสาธารณภัย จังหวัดลำพูน		

ห่วงโซ่คุณค่า (VC)	ปัจจัยแห่งความสำเร็จ (CSF)	ตัวชี้วัด	บัญชีสถิติทางการ	การจัดจำแนก	ระดับการนำเสนอผล	สถานะข้อมูล ²⁹	หน่วยงาน	การจัดส่งข้อมูลให้ส่วนราชการส่วนกลาง ³⁰	หมายเหตุ
การพัฒนาศักยภาพของชุมชน	การบริหารจัดการ	เสริมสร้างศักยภาพการตอบสนองหลังเกิดอุบัติเหตุ	จำนวนครุภัณฑ์ ชุดอุปกรณ์ ภัยทางสูงสำหรับทีมขนาดเล็ก	ประเภทครุภัณฑ์	จังหวัด	1	สนง.ป้องกันและบรรเทาสาธารณภัย จังหวัดลำพูน		
การพัฒนาศักยภาพของชุมชน	การปฏิบัติตามระเบียบกฎจราจร	สร้างวัฒนธรรมความปลอดภัยด้านการใช้รถใช้ถนน	จำนวนอุบัติเหตุจากท้องถนน	สาเหตุ	อำเภอ	1	สนง.ป้องกันและบรรเทาสาธารณภัย จังหวัดลำพูน		
การพัฒนาศักยภาพของชุมชน	การปฏิบัติตามระเบียบกฎจราจร	สร้างวินัยจราจรด้วยมาตรการทางสังคม การบังคับใช้กฎหมายและสนับสนุนการตั้งด่านบูรณาการ	จำนวนจุดตั้งด่านทางจราจร		อำเภอ	1	สนง.ป้องกันและบรรเทาสาธารณภัย จังหวัดลำพูน		
การพัฒนาศักยภาพของชุมชน	การศึกษา/ทักษะ/ความรู้/ประสบการณ์	เสริมสร้างศักยภาพการตอบสนองหลังเกิดอุบัติเหตุ	จำนวนผู้ผ่านการอบรม การพัฒนาศักยภาพทีมกู้ภัย เพื่อเสริมสร้างศักยภาพการตอบสนองหลังเกิดอุบัติเหตุ		จังหวัด	1	สนง.ป้องกันและบรรเทาสาธารณภัย จังหวัดลำพูน		
การพัฒนาศักยภาพของชุมชน	การใช้เทคโนโลยีเพื่อเสริมสร้างความปลอดภัย	เพิ่มประสิทธิภาพในการรักษาความปลอดภัยในชีวิตและทรัพย์สินด้วยโครงข่ายกล้องโทรทัศน์วงจรปิด	จำนวนโครงข่ายกล้องโทรทัศน์วงจรปิด (CCTV)		อำเภอ	1	สนง.ป้องกันและบรรเทาสาธารณภัย จังหวัดลำพูน		
การพัฒนาศักยภาพของชุมชน	ความรู้และความเข้าใจที่ถูกต้องเกี่ยวกับสถาบันหลักของชาติ	เข้าพิมพ์รักษาสถาบันหลักของชาติ และวิถีชีวิตใหม่	จำนวนประชาชน นักเรียนและเยาวชน ที่ผ่านการอบรมหล่อหลอมเข้าพิมพ์รักษาสถาบันหลักของชาติ สู้สังคมคุณภาพ มั่นคงปลอดภัย และก้าวสู่วิถีชีวิตใหม่	กลุ่มเป้าหมาย	จังหวัด	1	ที่ทำการปกครอง จังหวัดลำพูน และ กอ รมน.จ.ลพ.		

ห่วงโซ่คุณค่า (VC)	ปัจจัยแห่งความสำเร็จ (CSF)	ตัวชี้วัด	บัญชีสถิติทางการ	การจัดจำแนก	ระดับการนำเสนอผล	สถานะข้อมูล ²⁹	หน่วยงาน	การจัดส่งข้อมูลให้ส่วนราชการส่วนกลาง ³⁰	หมายเหตุ
การพัฒนาศักยภาพของชุมชน	การมีส่วนร่วม ความเป็นหุ้นส่วน และการบูรณาการการสร้างเครือข่าย	การเสริมสร้างประสิทธิภาพความเข้มแข็งภายในหมู่บ้านและชุมชน	จำนวนหมู่บ้านที่เข้ารับการคัดเลือกหมู่บ้านดีเด่น	ตำบล	หมู่บ้าน	1	ที่ทำการปกครองจังหวัดลำพูน		
การพัฒนาศักยภาพของชุมชน	แผนรักษาความการมีส่วนร่วม ความเป็นหุ้นส่วน และการบูรณาการการสร้างเครือข่าย	การฝึกอบรมจัดตั้ง/ทบทวนชุดรักษาความปลอดภัยหมู่บ้าน (ชรบ.) เพื่อเพิ่มประสิทธิภาพและความเข้มแข็งในการรักษาความปลอดภัยหมู่บ้าน	จำนวนเจ้าหน้าที่ชุดรักษาความปลอดภัยหมู่บ้าน (ชรบ.) ที่ผ่านการอบรม	ตำบล	หมู่บ้าน	1	ที่ทำการปกครองจังหวัดลำพูน		
การพัฒนาศักยภาพของชุมชน	การมีส่วนร่วม ความเป็นหุ้นส่วน และการบูรณาการการสร้างเครือข่าย	กิจกรรมการพัฒนาศักยภาพคณะกรรมการกลางหมู่บ้านอาสาพัฒนาและป้องกันตนเอง	จำนวนคณะกรรมการกลางหมู่บ้านอาสาพัฒนาและป้องกันตนเองที่ผ่านการอบรมกิจกรรมการพัฒนาศักยภาพ	ตำบล	หมู่บ้าน	1	ที่ทำการปกครองจังหวัดลำพูน		
การพัฒนาศักยภาพของชุมชน	การมีส่วนร่วม ความเป็นหุ้นส่วน และการบูรณาการการสร้างเครือข่าย	การบำบัดฟื้นฟูผู้ติดยาเสพติดโดยชุมชนเป็นฐาน (Community Based Treatment :CBTx) จังหวัดลำพูน	จำนวนผู้ผ่านการบำบัดฟื้นฟูผู้ติดยาเสพติด		อำเภอ	1	ที่ทำการปกครองจังหวัดลำพูน		

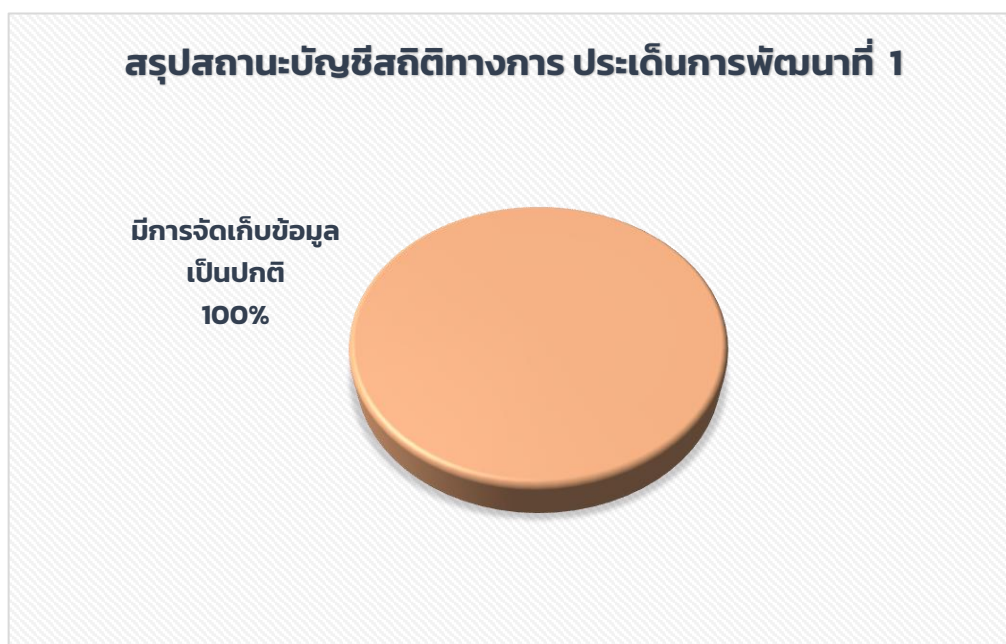
สถานการณ์ข้อมูลสถิติทางการ

สำนักงานสถิติจังหวัดลำพูน ได้ตรวจสอบสถานะบัญชีสถิติทางการตามประเด็นการพัฒนาจังหวัด โดยแยกเป็นสถานะบัญชีสถิติทางการเป็น 3 สถานะ ประกอบด้วย บัญชีสถิติทางการที่มีการจัดเก็บข้อมูลเป็นปกติ บัญชีสถิติทางการที่ต้องพัฒนาการจัดเก็บ และบัญชีสถิติทางการที่ยังไม่มีการจัดเก็บ โดยมีรายละเอียดสรุปสถานะในแต่ละประเด็นการพัฒนา ดังนี้

4.1) ประเด็นการพัฒนาที่ 1 เมืองแห่งวัฒนธรรมอัตลักษณ์วิถีและท่องเที่ยวเชิงสร้างสรรค์

มีบัญชีสถิติทางการทั้งหมด 32 รายการ ซึ่งแบ่งสถานะบัญชีสถิติทางการตามผังสถิติทางการได้ดังนี้

- บัญชีสถิติทางการที่มีการจัดเก็บข้อมูลเป็นปกติ 32 รายการ คิดเป็นร้อยละ 100 (ทั้งนี้อาจจะมีการนำเสนอสถานะบัญชีสถิติทางการ ในรูปแบบ กราฟ แผนภูมิต่าง ๆ)



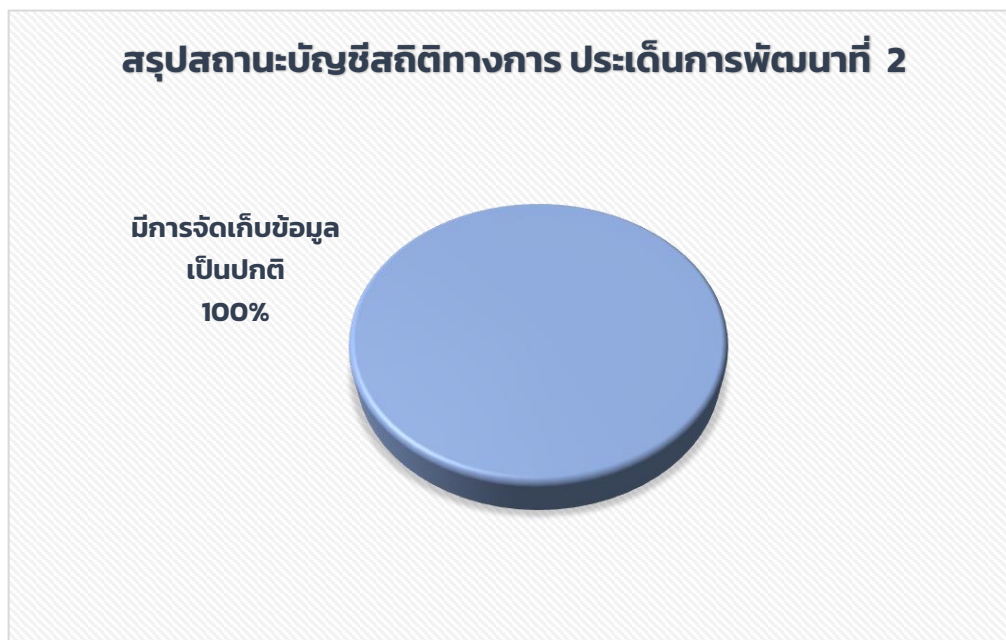
ภาพ 29 สรุปสถานะบัญชีสถิติทางการ ประเด็นการพัฒนาที่ 1 เมืองแห่งวัฒนธรรมอัตลักษณ์วิถี และท่องเที่ยวเชิงสร้างสรรค์

ได้ดังนี้

4.2) ประเด็นการพัฒนาที่ 2 เมืองแห่งอุตสาหกรรมและเศรษฐกิจสร้างสรรค์

มีบัญชีสถิติทางการทั้งหมด 10 รายการ ซึ่งแบ่งสถานะบัญชีสถิติทางการตามผังสถิติทางการ

- บัญชีสถิติทางการที่มีการจัดเก็บข้อมูลเป็นปกติ 10 รายการ คิดเป็นร้อยละ 100
(ทั้งนี้อาจจะมีการนำเสนอสถานะบัญชีสถิติทางการ ในรูปแบบ กราฟ แผนภูมิต่าง ๆ)



ภาพ 30 สรุปสถานะบัญชีสถิติทางการ ประเด็นการพัฒนาที่ 2 เมืองแห่งอุตสาหกรรมและเศรษฐกิจสร้างสรรค์

ได้ดังนี้

4.3) ประเด็นการพัฒนาที่ 3 เมืองแห่งเกษตรสุขภาพและนวัตกรรมสร้างสรรค์

มีบัญชีสถิติทางการทั้งหมด 34 รายการ ซึ่งแบ่งสถานะบัญชีสถิติทางการตามผังสถิติทางการ

- บัญชีสถิติทางการที่มีการจัดเก็บข้อมูลเป็นปกติ 34 รายการ คิดเป็นร้อยละ 100 (ทั้งนี้อาจจะมีการนำเสนอสถานะบัญชีสถิติทางการ ในรูปแบบ กราฟ แผนภูมิต่าง ๆ)



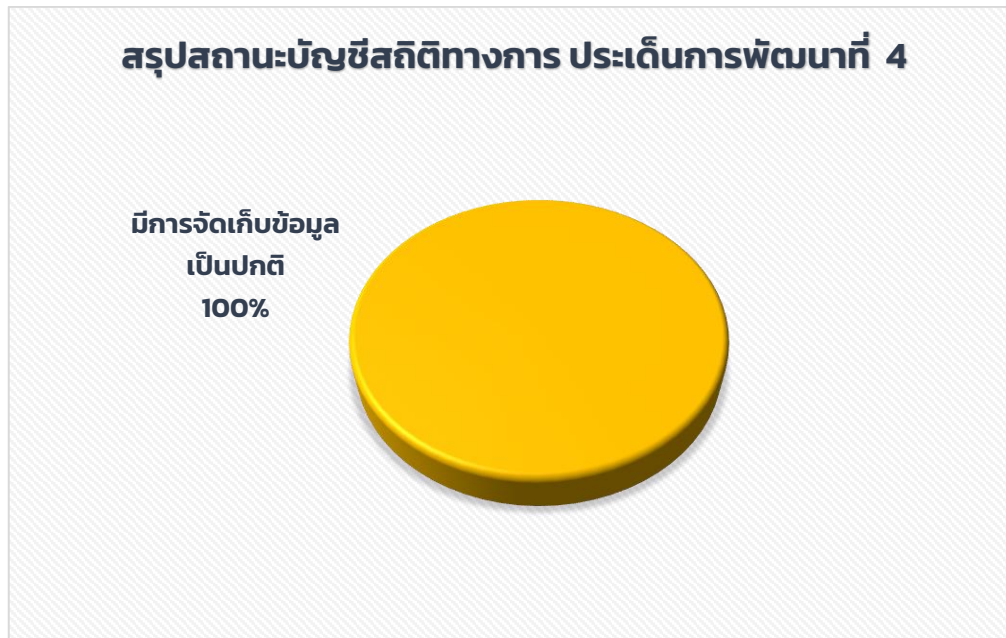
ภาพ 31 สรุปสถานะบัญชีสถิติทางการ ประเด็นการพัฒนาที่ 3 เมืองแห่งเกษตรสุขภาพและนวัตกรรมสร้างสรรค์

4.4) ประเด็นการพัฒนาที่ 4 เมืองแห่งความมั่นคง มั่งคั่ง ยั่งยืน

มีบัญชีสถิติทางการทั้งหมด 58 รายการ ซึ่งแบ่งสถานะบัญชีสถิติทางการตามผังสถิติทางการ

ได้ดังนี้

- บัญชีสถิติทางการที่มีการจัดเก็บข้อมูลเป็นปกติ 58 รายการ คิดเป็นร้อยละ 100
(ทั้งนี้อาจจะมีการนำเสนอสถานะบัญชีสถิติทางการ ในรูปแบบ กราฟ แผนภูมิต่าง ๆ)



ภาพ 32 สรุปสถานะบัญชีสถิติทางการ ประเด็นการพัฒนาที่ 4 เมืองแห่งความมั่นคง มั่งคั่ง ยั่งยืน

ข้อเสนอแนะการพัฒนาการรวบรวมข้อมูลและแผนปฏิบัติการพัฒนาสถิติทางการ

5.1 ข้อเสนอแนะการพัฒนาการรวบรวมข้อมูล

สำหรับการบูรณาการข้อมูล ของจังหวัดลำพูน โดยสำนักงานสถิติจังหวัดลำพูนเป็นหน่วยประสานและรวบรวมข้อมูลจากหน่วยงานหลัก

รายการสถิติทางการ (ข้อมูลที่สำคัญและจำเป็น)	การดำเนินการ
1. รายการสถิติที่มีการจัดเก็บเป็นปกติ	หน่วยงานผู้รับผิดชอบข้อมูลรวบรวมข้อมูลย้อนหลัง อย่างน้อย 3 – 5 ปี โดยบางข้อมูลให้จำแนกเป็นรายอำเภอ จัดส่งให้สถิติจังหวัดเพื่อประมวลผลและนำเสนอคณะกรรมการสถิติระดับจังหวัด
2. รายการข้อมูลที่มีการจัดเก็บหลายหน่วยงาน หรือหลายแหล่งที่มา	ประสานหน่วยงานที่รับผิดชอบข้อมูลนั้น ๆ จัดทำค่านิยามข้อมูลของแต่ละหน่วยงาน และเลือกใช้ข้อมูลที่มีความเหมาะสมกับตรงตามค่านิยามและความต้องการของผู้ใช้มากที่สุด
3. รายการสถิติที่จัดเก็บไม่ต่อเนื่อง ไม่ครบถ้วน หรืออยู่ระหว่างการจัดเก็บ การตรวจสอบความถูกต้องของข้อมูล	ในกรณีที่พบว่าการจัดเก็บข้อมูลไม่ต่อเนื่อง ไม่ครบถ้วน หรืออยู่ระหว่างการจัดเก็บ การตรวจสอบความถูกต้องของข้อมูล ขอให้หน่วยงานผู้รับผิดชอบข้อมูลสำรวจและจัดเก็บข้อมูลย้อนหลัง 3 – 5 ปี โดยข้อมูลใดที่สามารถจำแนกรายอำเภอได้ให้จำแนกเป็นรายอำเภอ และจัดส่งให้สำนักงานสถิติจังหวัดเพื่อประมวลผลและนำเสนอคณะกรรมการสถิติระดับจังหวัด
4. รายการสถิติที่ยังไม่มีการจัดเก็บ ต้องพัฒนาการจัดเก็บ	คณะกรรมการสถิติระดับจังหวัดมอบหมายหน่วยงานผู้รับผิดชอบข้อมูลให้วางแผนเตรียมการและจัดระบบการจัดเก็บข้อมูลตามความพร้อมเพื่อจัดส่งให้สำนักงานสถิติจังหวัดประมวลผลและเสนอคณะกรรมการสถิติระดับจังหวัดต่อไป

สำหรับการบริหารจัดการข้อมูล เพื่อการพัฒนาการจัดเก็บข้อมูลสถิติทางการดังกล่าวให้เกิดประสิทธิภาพมากยิ่งขึ้น สำนักงานสถิติจังหวัด ควรมีการดำเนินการ ดังนี้

1) ด้านการพัฒนาการบริหารจัดการระบบข้อมูลสารสนเทศ เพื่อการบริหารยุทธศาสตร์ของจังหวัด ศึกษา และวิเคราะห์นโยบายและยุทธศาสตร์ที่เกี่ยวข้องกับการพัฒนาในระดับจังหวัด เช่น ยุทธศาสตร์ชาติ 20 ปี แผนแม่บทภายใต้ยุทธศาสตร์ชาติ (23 ด้าน) แผนพัฒนาจังหวัด ฉบับปัจจุบัน หรือนโยบายของผู้บริหารในระดับจังหวัด เป็นต้น ซึ่งต้องการพัฒนาต้องประกอบไปด้วย พัฒนาสมรรถนะบุคลากร พัฒนากลไกการประสานงาน การบูรณาการข้อมูล การบริหารจัดการงบประมาณเพื่อใช้สำหรับการพัฒนาระบบข้อมูลสารสนเทศ เพื่อการตัดสินใจ และพัฒนาระบบสารสนเทศโดยใช้เทคโนโลยีที่เหมาะสมกับการใช้งาน

2) ด้านการพัฒนาการผลิตข้อมูลสถิติ เพื่อลดความซ้ำซ้อนการผลิตข้อมูล เติมเต็มในส่วนของการข้อมูลที่ขาดหายไป ตลอดจนเพื่อประสิทธิภาพคุณภาพข้อมูล เห็นควรร่วมกันบูรณาการการทำงานร่วมกันกับหน่วยงานที่เกี่ยวข้อง ร่วมกันกำหนดรายการข้อมูลที่สำคัญจำเป็นในแต่ละประเด็นยุทธศาสตร์ รวมถึงร่วมกันวิเคราะห์ในส่วนของการข้อมูลที่ขาดหายไป เพื่อให้ได้ข้อมูลที่สำคัญและจำเป็นตอบสนองยุทธศาสตร์ของจังหวัด และตรงตามความต้องการของผู้ใช้งาน

3) ด้านการพัฒนาคุณภาพของข้อมูลและการประสานข้อมูล ควรจัดให้มีการนำข้อมูลสารสนเทศในระดับพื้นที่ไปประยุกต์ใช้ในการพัฒนาระบบบริหารจัดการสารสนเทศภาครัฐเพื่อการตัดสินใจ รวมทั้งบูรณาการแลกเปลี่ยนข้อมูลระหว่างหน่วยงาน และในส่วนข้อมูลระดับมหภาค ควรมีการมีร่วมหารือกับหน่วยงานที่เกี่ยวข้องต่างๆ อาทิเช่น

- การรวบรวมข้อมูลมหภาคที่เกี่ยวข้องกับการเกษตร ควรมีการประสานข้อมูลจากกรมวิชาการเกษตร สำนักงานเศรษฐกิจการเกษตร เป็นต้น

- การรวบรวมข้อมูลมหภาคที่เกี่ยวข้องกับด้านเศรษฐกิจ ควรมีการประสานข้อมูลจากธนาคารแห่งประเทศไทย สภาหอการค้าแห่งประเทศไทย กระทรวงพาณิชย์ เป็นต้น

5.2 แผนปฏิบัติการพัฒนาสถิติทางการ

กระแสการเปลี่ยนแปลงของโลกทุกวันนี้ ไม่ว่าจะเป็น โลกาภิวัตน์ การเปลี่ยนแปลงของโครงสร้างครัวเรือน การเข้าสู่สังคมผู้สูงอายุ การใช้อินเทอร์เน็ตเพิ่มมากขึ้น รวมทั้งสถานการณ์การแพร่ระบาดของโควิด-19 ทำให้เกิดข้อมูลใหม่ๆ เพิ่มขึ้น ล้วนส่งผลให้สำนักงานสถิติจังหวัดมีความท้าทายมากขึ้น ในฐานะหน่วยงานที่ผลิตสถิติทางการเพื่อตอบสนองนโยบายที่ใช้ในการพัฒนาจังหวัด สำนักงานสถิติจังหวัดจึงจำเป็นต้องปรับตัวให้เข้ากับยุคดิจิทัล และให้เข้ากับสถานการณ์ปัจจุบัน

ดังนั้น การพัฒนาสถิติทางการให้มีความทันสมัย โดยใช้ประโยชน์จากข้อมูลแหล่งใหม่ ๆ หรือ Big Data เพื่อใช้ประโยชน์ในการประเมินผลการพัฒนาตามยุทธศาสตร์ชาติจะยังคงเป็นวาระสำคัญหลักของการพัฒนาตามแผนฉบับต่อไปให้ก้าวทันต่อการเปลี่ยนแปลงในสถานการณ์ที่เกิดขึ้น การสร้างและพัฒนาเครือข่ายในการจัดทำ เพื่อตอบโจทย์ความต้องการในสถานการณ์เร่งด่วน การพัฒนาบุคลากรให้มีความรู้ก้าวทันการเปลี่ยนแปลงตลอดจนการสร้างสภาวะแวดล้อมต่าง ๆ ให้เอื้ออำนวย เพื่อให้ข้อมูลสถิติของประเทศเป็นสินทรัพย์เพื่อการพัฒนาที่ยั่งยืนต่อไป ซึ่งมีประเด็นที่จะต้องนำมาพิจารณาเป็นกรอบในการพัฒนา คือ

1) การยกระดับระบบข้อมูลสถิติของประเทศให้มีความทันสมัย เป็นประโยชน์และก้าวทันการเปลี่ยนแปลงทางด้านดิจิทัล โดยการผลักดันการบูรณาการข้อมูลสถิติของหน่วยงานภาครัฐ เอกชน ภายใต้การดำเนินการจัดทำบัญชีข้อมูลภาครัฐ (GD Catalog) อย่างต่อเนื่อง เพื่อให้เป็นเครื่องมือในการบริหารจัดการฐานข้อมูลสถิติของหน่วยงานให้มีคุณภาพและมาตรฐาน ตั้งแต่ต้นทางไปจนถึงการให้บริการข้อมูลสถิติที่สะดวก รวดเร็วในรูปแบบ Smart Service มีการนำเสนอแบบ Visualization และเชื่อมต่อกับระบบอื่น ๆ เพื่อให้ข้อมูลสถิติ เป็นส่วนหนึ่งในชีวิตประจำวันและกิจกรรมต่าง ๆ ของสังคม เกิดการใช้ประโยชน์จากข้อมูลสถิติที่ดีในการพัฒนา ประเทศตลอดจนการส่งเสริมการดำเนินงานที่เกี่ยวข้องกับการใช้ประโยชน์จากเทคโนโลยี Big Data ในการจัดทำ สถิติทางการ (Big Data for OS) การศึกษารูปแบบการใช้ประโยชน์จากชุดข้อมูลที่ยังไม่เคยถูกใช้ในแง่มุมอื่น ๆ ทั้งภาครัฐและเอกชน เพื่อการเติมเต็มข้อมูลที่มีการขาดหายไป

2) การส่งเสริมและพัฒนาคุณภาพและมาตรฐานสถิติของประเทศให้ทัดเทียมในระดับสากล ถือเป็นหัวใจสำคัญของการบูรณาการและการใช้ประโยชน์ร่วมกัน ซึ่งเป็นยุทธศาสตร์ที่ต้องดำเนินการและผลักดันอย่างต่อเนื่อง โดยให้ความสำคัญกับการส่งเสริมและร่วมกับหน่วยงานในการจัดทำมาตรฐานสถิติตามมาตรฐานสากล และการจัดทำข้อมูลสถิติให้เป็นไปตามหลักการพื้นฐานสถิติทางการ ตลอดจนการกำหนดเกณฑ์คุณภาพและกรอบ การรับรองคุณภาพข้อมูลสถิติที่สำคัญและใช้อ้างอิงของประเทศ อย่างไรก็ตามการจัดทำมาตรฐานสถิติที่ต้องใช้ องค์ความรู้หลากหลายสาขา ทั้งภาษาอังกฤษและองค์ความรู้เฉพาะด้านมาตรฐานสถิติ และต้องประสานกับ หน่วยงานเพื่อสร้างการยอมรับอย่างมีส่วนร่วม พร้อมทั้งส่งเสริมหน่วยงานให้เกิดความเข้าใจและมีการ นำมาตรฐานสถิติไปใช้ในการจัดทำสถิติของหน่วยงาน สำนักงานสถิติแห่งชาติควรจัดทำเป็นโครงการจัดจ้าง หน่วยงานที่มีองค์ความรู้ความเชี่ยวชาญในเรื่องที่จะจัดทำมาตรฐานสถิติ เพื่อให้สามารถดำเนินการและปรับปรุง มาตรฐานสถิติให้ทันต่อความต้องการใช้

3) การจัดทำและพัฒนาข้อมูลสถิติเพื่อการพัฒนาที่ยั่งยืนและขับเคลื่อนวาระสำคัญของประเทศ โดยการพัฒนาข้อมูลสถิติและตัวชี้วัดการพัฒนาประเทศในภาพรวมที่สะท้อนการเติบโตอย่างยั่งยืนในทุกมิติ ซึ่งสถิติจากการบริหารงานเป็นเพียงส่วนหนึ่งเท่านั้น อาจมีสถิติอื่นที่ไม่เชื่อมโยงกับการบริหารงานมากนัก แต่มีลักษณะเป็นสถิติของผลลัพธ์หรือผลกระทบ (Outcomes or Impacts) ในแง่มุมที่หลากหลายครบถ้วน เช่น ดัชนีการพัฒนายั่งยืนตามกรอบ SDGs ดัชนีการพัฒนาตามหลักเศรษฐกิจพอเพียง ซึ่งควรมีอีกกลไกหนึ่งที่ได้รับนิชอบและขับเคลื่อนการดำเนินงานในส่วนนี้ให้เกิดเป็นรูปธรรมอย่างต่อเนื่อง ซึ่งจะเป็นอีกยุทธศาสตร์ที่จะสามารถสะท้อนการเปลี่ยนแปลงของเศรษฐกิจและสังคมได้อย่างรอบด้าน และเกิดประโยชน์ต่อทุกกลุ่มเป้าหมาย ในสังคม

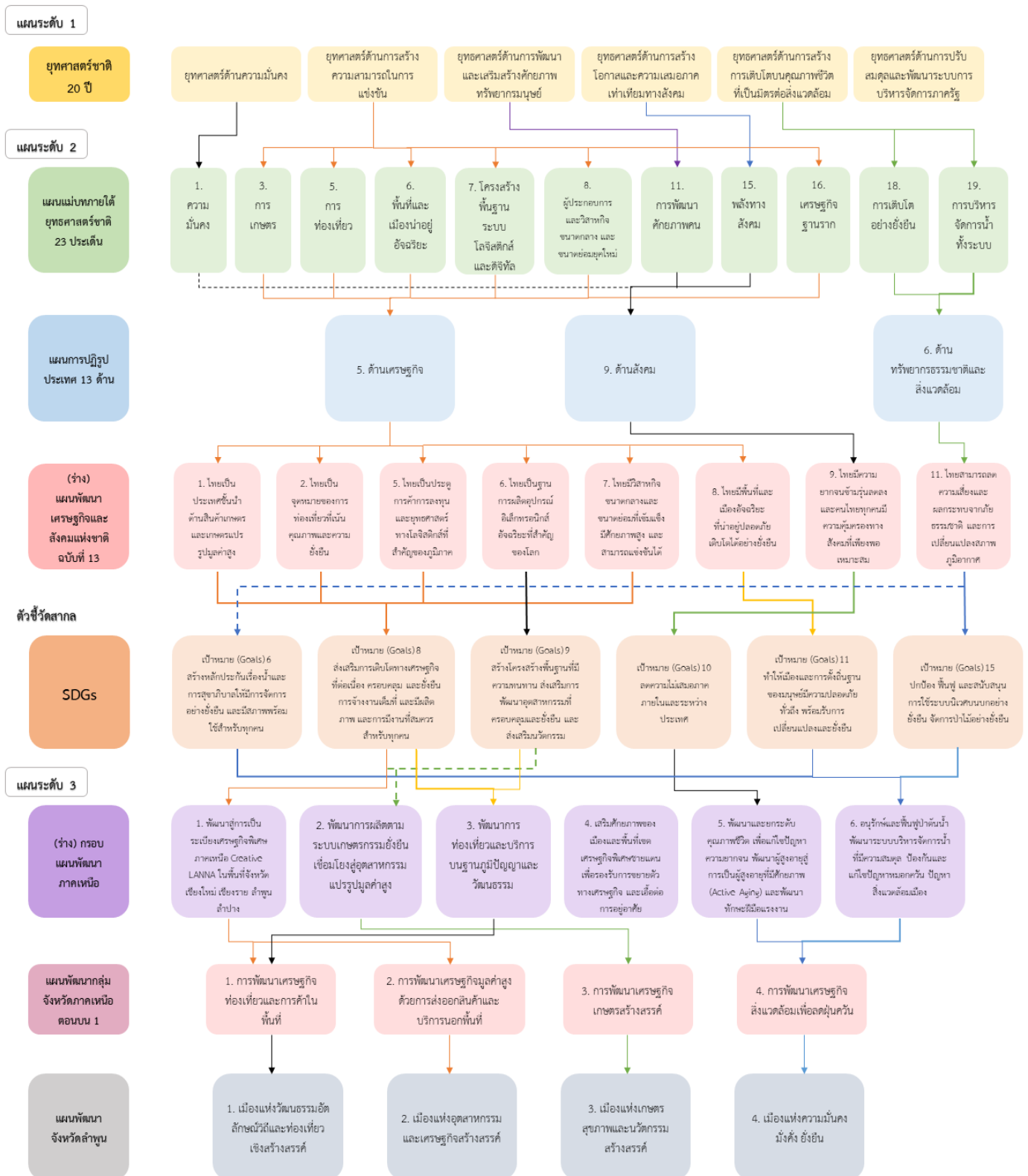
4) การพัฒนาทรัพยากรและสภาพแวดล้อม (Resource and Key Success Factors) โดยผลักดัน การพัฒนาสภาพแวดล้อมที่เกี่ยวข้องให้เหมาะสมและเอื้ออำนวยต่อการพัฒนาระบบสถิติตามทิศทางที่กำหนดไว้ มุ่งเน้นการปรับปรุง พ.ร.บ. สถิติ พ.ศ. 2550 เพื่อให้หน่วยงานสามารถใช้ พ.ร.บ. ฉบับนี้ในการอ้างอิงและเข้าถึงข้อมูลของหน่วยงานอื่น ๆ เพื่อใช้ประโยชน์ในเชิงสถิติ การวิเคราะห์ และวิจัย รวมทั้งการเข้าถึงข้อมูลสถิติที่สำคัญ ที่จัดเก็บโดยภาคเอกชน ซึ่งถือเป็นหัวใจสำคัญของการพัฒนาระบบสถิติของประเทศที่ต้องร่วมกันขับเคลื่อนและมี กลไกการดำเนินงานที่มีส่วนร่วมของทุกภาคส่วน เพื่อเร่งผลักดันให้สำเร็จและเห็นผลเป็นรูปธรรมรวมทั้งการสร้าง เครือข่ายวิชาการที่เกี่ยวข้องกับเทคโนโลยี Big Data เครือข่ายการแลกเปลี่ยนข้อมูลและการใช้งานใน หลากหลายมิติกับเอกชน โดยเฉพาะในเรื่องของมาตรฐานสถิติ ซึ่งจะทำให้ศักยภาพและฐานผู้ใช้งานข้อมูลสถิติ เพิ่มขึ้นกว่าในปัจจุบัน

5) การพัฒนาบุคลากรด้านสถิติของประเทศทั้งภาครัฐและภาคเอกชนในการพัฒนาทักษะดิจิทัล และการผลิตสถิติจากข้อมูลทุกรูปแบบ (Data as Sources) โดยการร่วมมือกับองค์กรเครือข่ายในการพัฒนา และยกระดับศักยภาพของสำนักงานสถิติแห่งชาติในฐานะหน่วยสถิติกลางของประเทศ รวมทั้งบุคลากรของหน่วยสถิติ และเอกชนที่สนใจ เพื่อให้สามารถใช้ประโยชน์จากข้อมูลขนาดใหญ่/การวิเคราะห์ข้อมูล หรือข้อมูลแหล่งอื่น ๆ โดยเฉพาะการพัฒนาหลักสูตรและฝึกอบรมแบบ E-learning ที่เป็นการฝึกอบรมที่คุ้มค่าใช้จ่ายมากขึ้น เนื่องจาก ช่วยลดต้นทุนและคาร์บอนฟุตพริ้นท์ (Carbon Footprint) จากการเดินทางไม่ว่าจะเป็นผู้เรียนหรือผู้สอน และมี รูปแบบการเรียนการสอนคล้ายการเรียนการสอนแบบตัวต่อตัว และสามารถเข้าถึงได้ง่ายจากแพลตฟอร์มออนไลน์

6) การผลิตสถิติที่รวดเร็วตอบโจทย์ความต้องการในสถานการณ์สำคัญของประเทศ โดยการเตรียมความพร้อมต่อสถานการณ์และบทบาทของสำนักงานสถิติแห่งชาติในการพัฒนาสถิติหลังสถานการณ์โควิด-19 ด้วยวิธีการสำรวจด้วยตัวอย่างที่ยังคงมีความจำเป็นเพราะมีข้อมูลของกลุ่มที่อยู่นอกระบบ (Informal Sector) ที่ไม่สามารถจัดเก็บได้จากข้อมูลการบริหารงาน (Administrative Data) หรือ Big Data และแม้ว่าในปัจจุบัน Big Data จะยังไม่สามารถทดแทนการสำรวจตัวอย่างและการสำมะโนได้ทั้งหมด แต่สามารถบอกแนวโน้ม (Trend) ได้บางอย่าง ซึ่งควรนำมาใช้สนับสนุนข้อมูลจากการสำรวจตัวอย่าง/สำมะโนในการวิเคราะห์ให้เห็นถึงแนวโน้มหรือ สถานการณ์ ในระยะ 5 - 10 ปีข้างหน้าที่เป็นการเพิ่มคุณค่าให้กับข้อมูล ซึ่งสำนักงานสถิติแห่งชาติควรจัดตั้ง คณะทำงานที่ศึกษาในประเด็นดังกล่าวโดยเฉพาะบนความร่วมมือกับหน่วยงานที่เกี่ยวข้อง 3 ส่วน ได้แก่ (1) หน่วยงานที่มีบทบาทหน้าที่ในการบริหารจัดการข้อมูล ซึ่งได้แก่ สำนักงานพัฒนารัฐบาลดิจิทัล (องค์การมหาชน) และสถาบันส่งเสริมการวิเคราะห์และบริหารข้อมูลขนาดใหญ่ภาครัฐ (สวช.) (2) หน่วยงานเจ้าของข้อมูล และ (3) หน่วยงานที่ใช้ข้อมูลในการตัดสินใจทางนโยบาย เช่น สำนักงานสภาพัฒนาการเศรษฐกิจและสังคมแห่งชาติ สำนักงานนโยบายและแผนทรัพยากรธรรมชาติและสิ่งแวดล้อม เป็นต้น เพื่อให้รัฐบาลสามารถเข้าใจผลกระทบ ด้านสุขภาพ การศึกษา สังคม และเศรษฐกิจ และสามารถตอบสนองได้อย่างมีประสิทธิภาพ

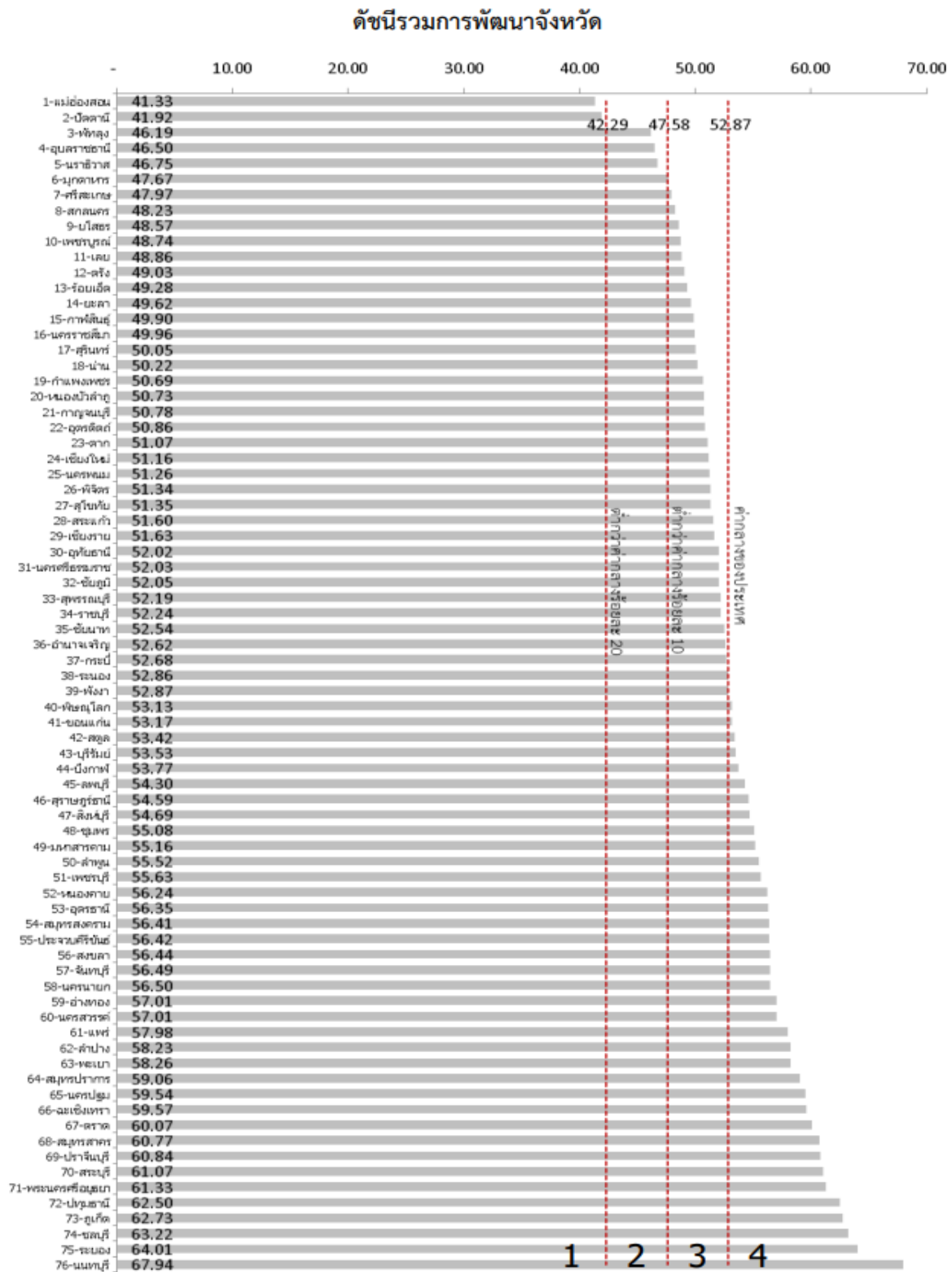
ภาคผนวก

การวิเคราะห์ประเด็นการพัฒนาจังหวัด
ภายใต้แผนพัฒนาจังหวัดที่เป็นปัจจุบันที่สอดคล้องกับนโยบายและยุทธศาสตร์ต่าง ๆ
ที่เกี่ยวข้องกับการพัฒนาในระดับจังหวัด



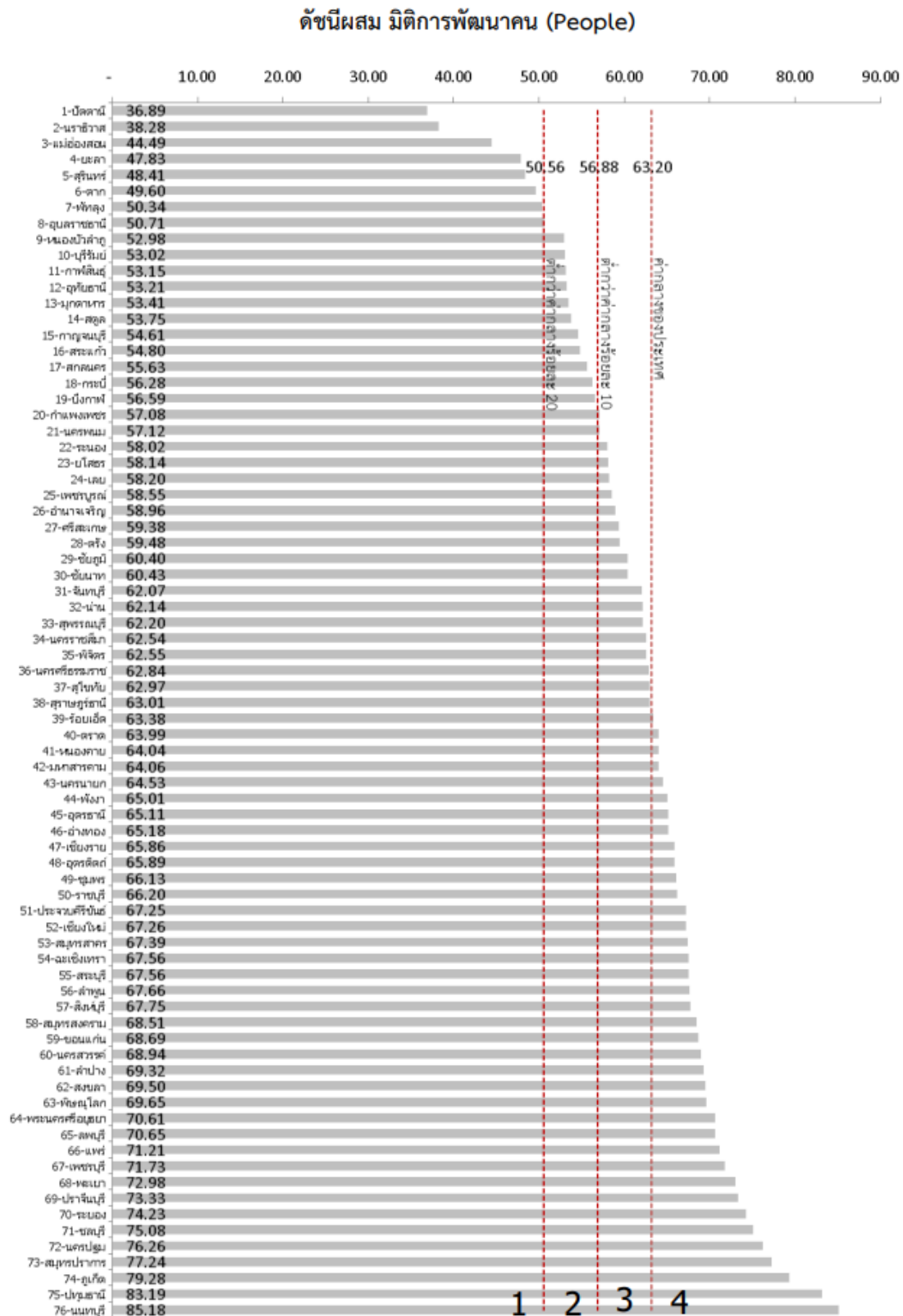
ภาพ ก1 การวิเคราะห์ประเด็นการพัฒนาจังหวัดภายใต้แผนพัฒนาจังหวัดที่เป็นปัจจุบันที่สอดคล้องกับนโยบายและยุทธศาสตร์ต่าง ๆ ที่เกี่ยวข้องกับการพัฒนาในระดับจังหวัด

ตัวชี้วัดการพัฒนาจังหวัด



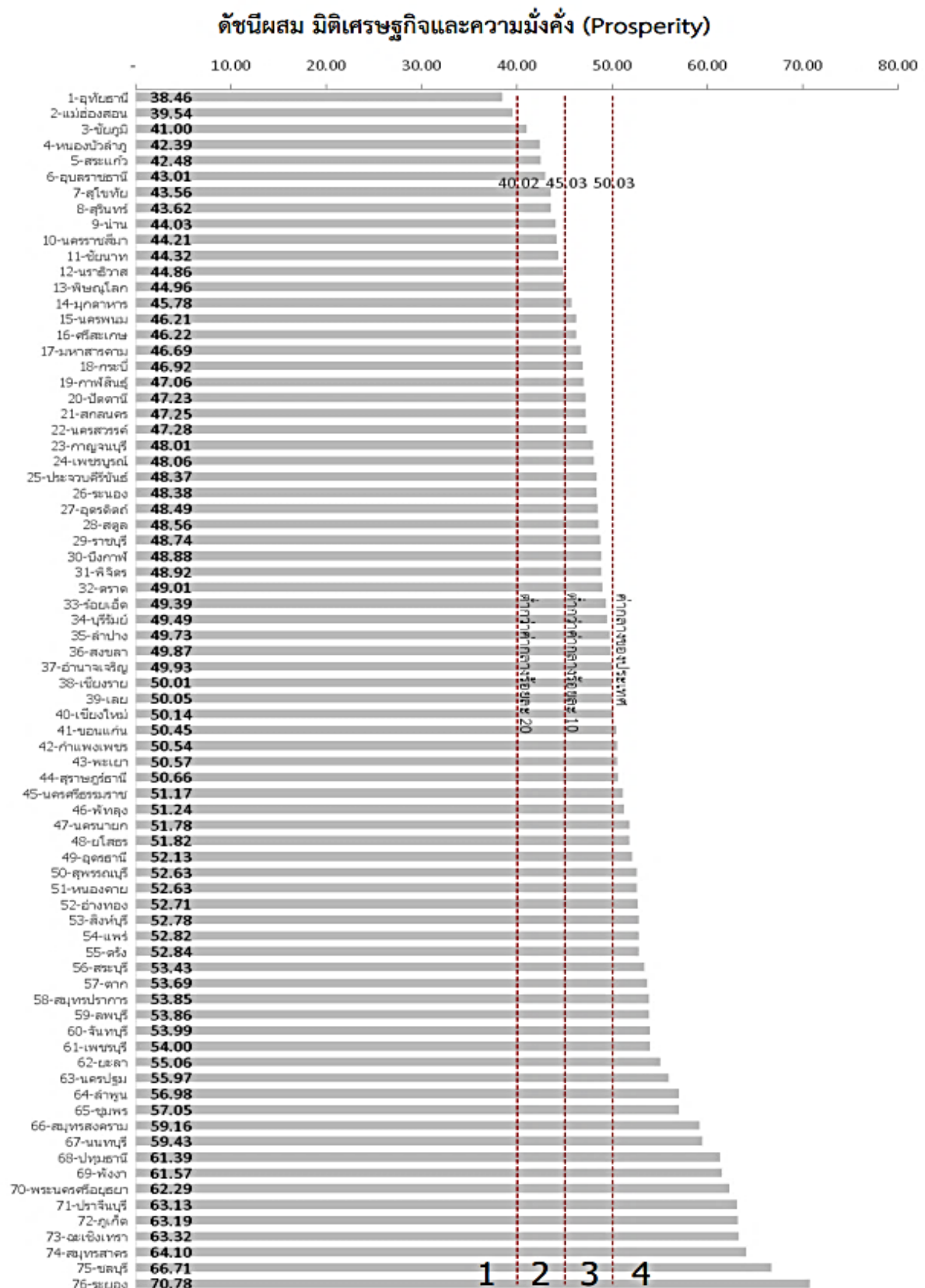
ภาพ ก2 ดัชนีรวมการพัฒนาจังหวัด

ที่มา : ตัวชี้วัดการพัฒนาระดับจังหวัดและกลุ่มจังหวัด เดือนกรกฎาคม ปี 2564
 ของสำนักงานสภาพัฒนาการเศรษฐกิจและสังคมแห่งชาติ



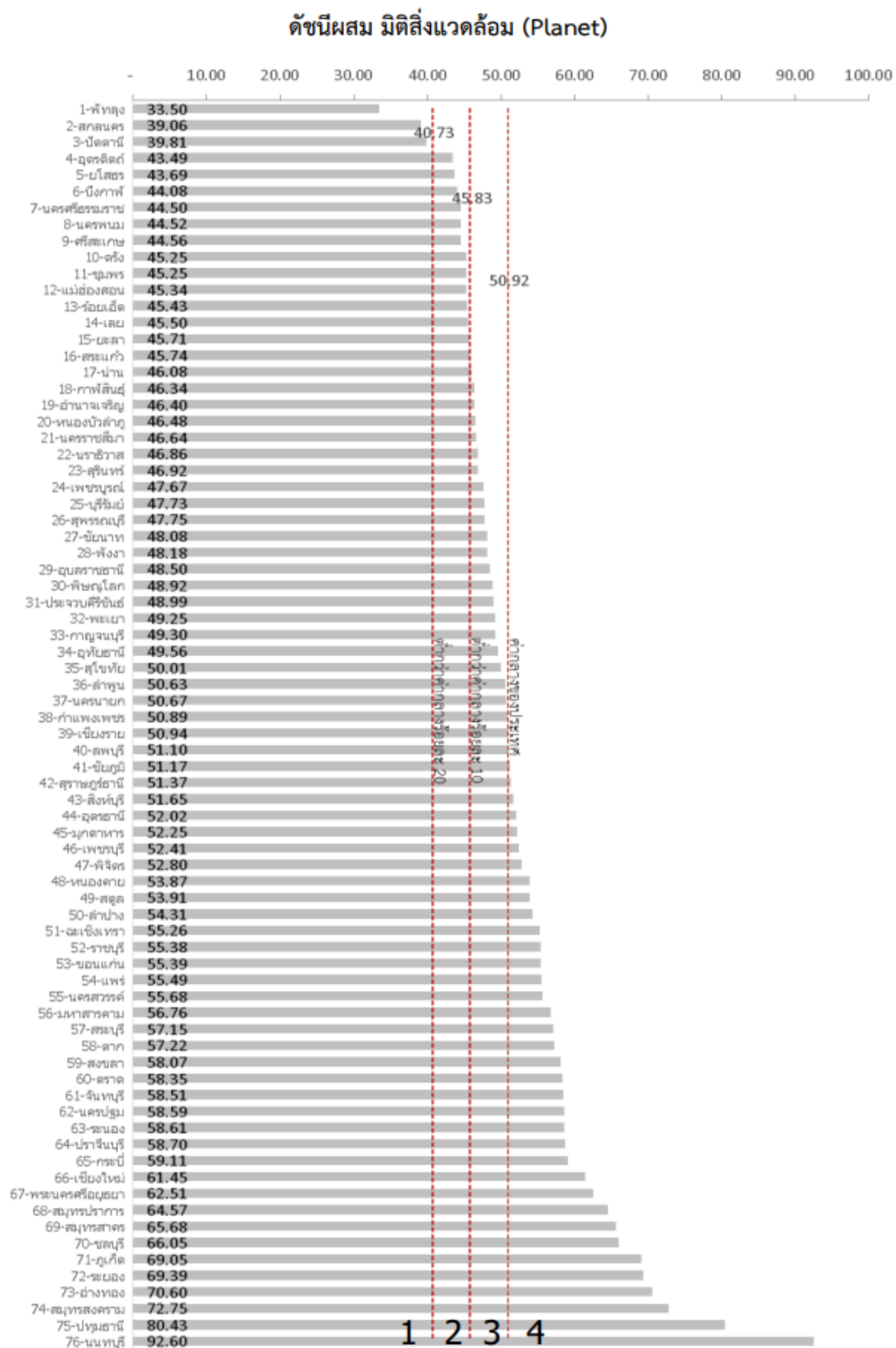
ภาพ ก3 ดัชนีผสม มิติการพัฒนาคน (People)

ที่มา : ตัวชี้วัดการพัฒนาระดับจังหวัดและกลุ่มจังหวัด เดือนกรกฎาคม ปี 2564
ของสำนักงานสภาพัฒนาการเศรษฐกิจและสังคมแห่งชาติ



ภาพ ก4 ดัชนีผสม มิติเศรษฐกิจและความมั่งคั่ง (Prosperity)

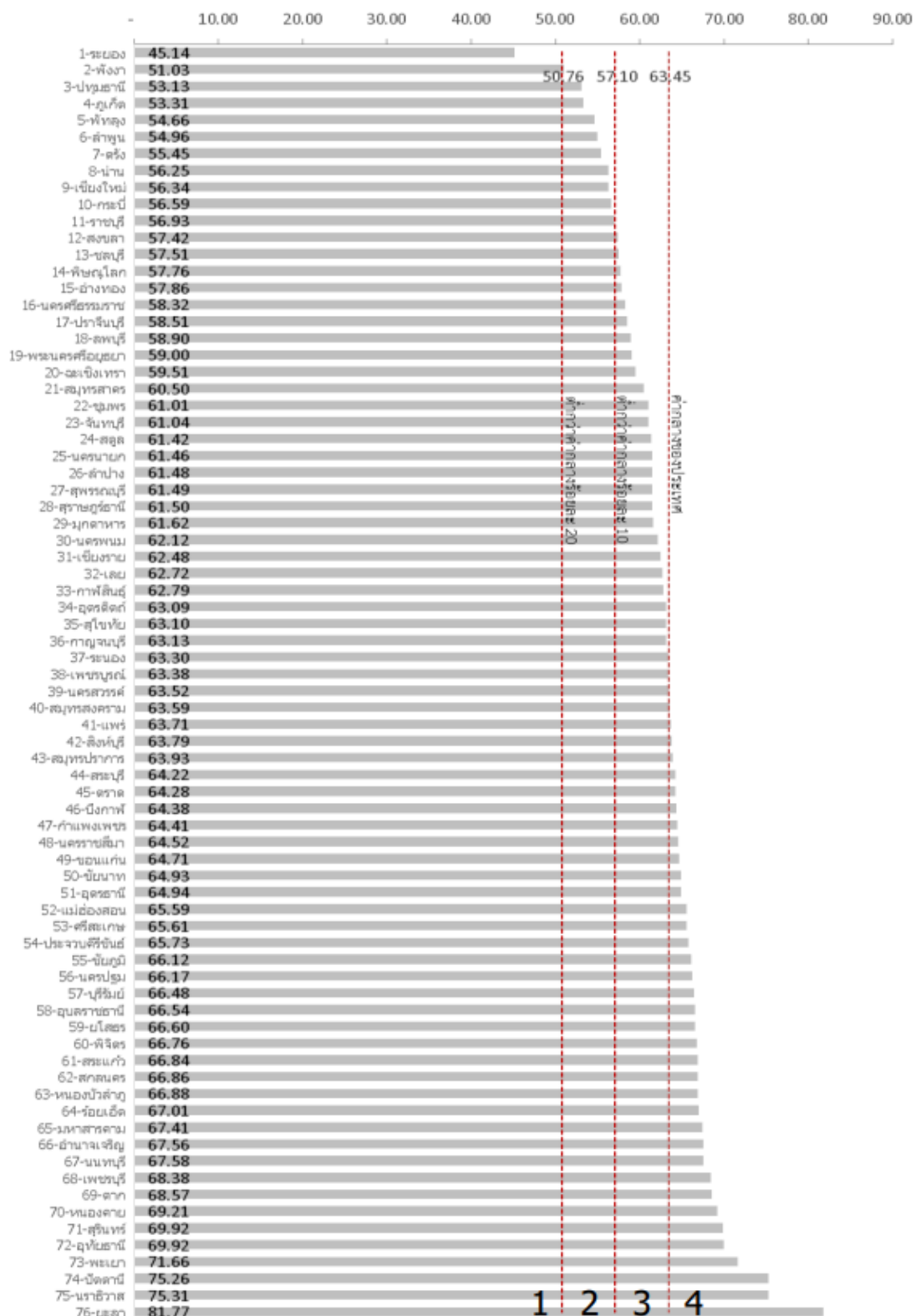
ที่มา : ตัวชี้วัดการพัฒนาระดับจังหวัดและกลุ่มจังหวัด เดือนกรกฎาคม ปี 2564
ของสำนักงานสภาพัฒนาการเศรษฐกิจและสังคมแห่งชาติ



ภาพ ก5 ดัชนีผสม มิติสิ่งแวดล้อม (Planet)

ที่มา : ตัวชี้วัดการพัฒนาดัชนีจังหวัดและกลุ่มจังหวัด เดือนกรกฎาคม ปี 2564
ของสำนักงานสภาพัฒนาการเศรษฐกิจและสังคมแห่งชาติ

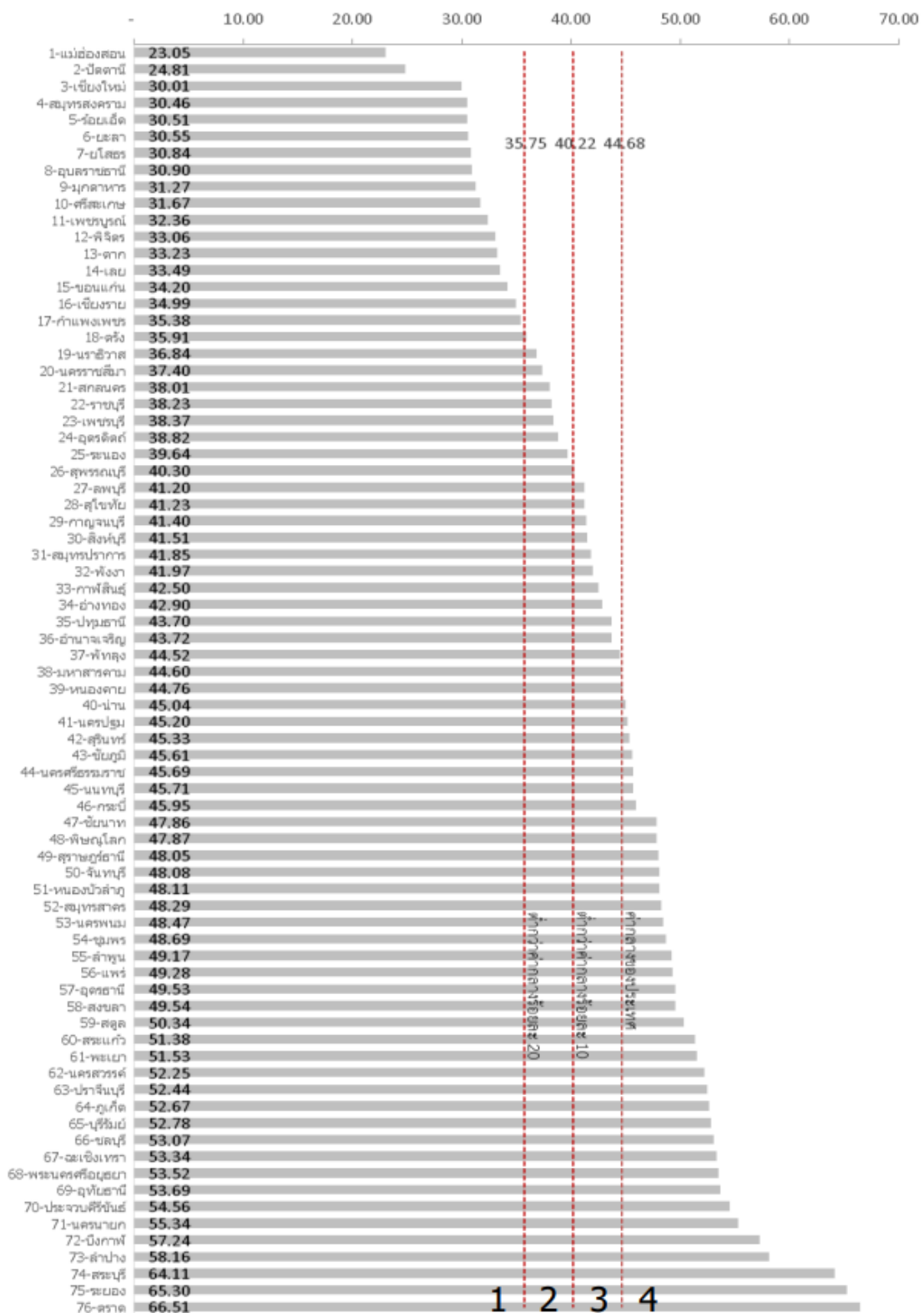
ดัชนีผสม มิติสันติภาพและความยุติธรรม (Peace)



ภาพ ก6 ดัชนีผสม มิติสันติภาพและความยุติธรรม (Peace)

ที่มา : ตัวชี้วัดการพัฒนาระดับจังหวัดและกลุ่มจังหวัด เดือนกรกฎาคม ปี 2564
ของสำนักงานสภาพัฒนาการเศรษฐกิจและสังคมแห่งชาติ

ดัชนีสม มิตีความเป็นหุ้นส่วนการพัฒนา (Partnership)

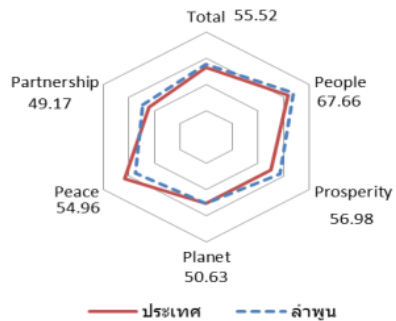
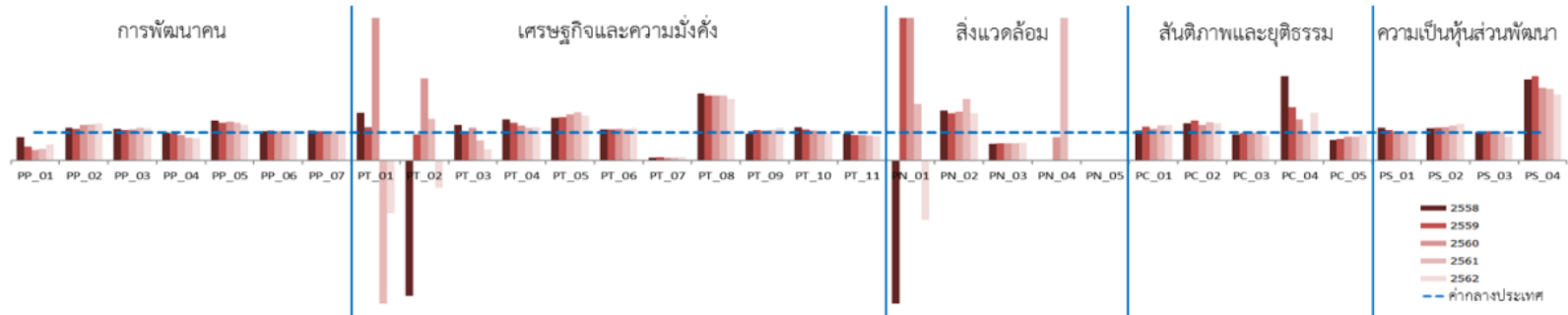


ภาพ ก7 ดัชนีสม มิตีความเป็นหุ้นส่วนการพัฒนา (Partnership)

ที่มา : ตัวชี้วัดการพัฒนาระดับจังหวัดและกลุ่มจังหวัด เดือนกรกฎาคม ปี 2564
ของสำนักงานสภาพัฒนาการเศรษฐกิจและสังคมแห่งชาติ

ดัชนีการพัฒนาระดับจังหวัดลำพูน

จังหวัดลำพูน



มิติการพัฒนา	ค่ากลางของประเทศ					ลำพูน				
	2558	2559	2560	2561	2562	2558	2559	2560	2561	2562
ภาพรวม	50.35	51.00	51.91	50.86	52.87	53.39	55.80	57.32	56.80	55.52
ด้านการพัฒนาคน (People)	59.45	58.86	58.50	59.89	63.20	66.68	66.46	65.63	65.83	67.66
ด้านเศรษฐกิจและความมั่งคั่ง (Prosperity)	48.84	49.11	47.99	50.06	50.03	49.91	54.34	55.99	56.97	56.98
ด้านสิ่งแวดล้อม (Planet)	49.27	50.54	51.38	51.60	50.92	51.15	50.92	54.58	53.55	50.63
ด้านสันติภาพและยุติธรรม (Peace)	63.99	62.21	62.72	62.02	63.45	49.47	54.51	58.36	59.51	54.96
ด้านความเป็นหุ้นส่วนพัฒนา (Partnership)	38.33	40.25	39.84	38.69	44.68	51.52	53.94	52.86	49.48	49.17

หมายเหตุ: * ตัวชี้วัดที่มีการยกเว้นข้อมูล
 ** ตัวชี้วัดที่มีการเก็บข้อมูลเพียงปี 2558 และ 2560
 *** ตัวชี้วัดที่มีการเก็บข้อมูลล่าสุดปี 2560
 **** ตัวชี้วัดที่มีการเก็บข้อมูลล่าสุดปี 2561
 ***** ตัวชี้วัดที่เป็นข้อมูลปีเว้นปี มีข้อมูลปี 2558 2560 2562

ภาพ ก8 ดัชนีการพัฒนาระดับจังหวัดลำพูน

ที่มา : ตัวชี้วัดการพัฒนาระดับจังหวัดและกลุ่มจังหวัด เดือนกรกฎาคม ปี 2564 ของสำนักงานสภาพัฒนาการเศรษฐกิจและสังคมแห่งชาติ

ตาราง 15 ค่าตัวชี้วัดการพัฒนาระดับจังหวัดลำพูน

ตัวชี้วัด	ค่ากลางประเทศ					ลำพูน				
	2558	2559	2560	2561	2562	2558	2559	2560	2561	2562
ด้านการพัฒนาคน (People)										
PP_01 ร้อยละของประชากรที่อยู่ใต้เส้นความยากจน (ร้อยละ)* *****	7.49	9.22	8.32	11.38	6.14	6.11	4.53	3.14	4.67	3.47
PP_02 ร้อยละของทารกแรกเกิดที่มีน้ำหนักต่ำกว่าเกณฑ์ (ร้อยละทารกเกิดมีชีพ)* ***	9.49	9.85	9.95	10.19	10.47	10.99	11.07	12.46	12.98	13.71
PP_03 ร้อยละของประชากรที่เจ็บป่วยที่เป็นผู้ป่วยใน (ร้อยละ)* ****	10.60	10.88	10.63	11.21	11.23	11.88	11.79	11.65	12.89	12.78
PP_04 อัตราส่วนประชากรต่อแพทย์ (คน/แพทย์)*	2,832	2,991	2,676	2,549	2,274	2,755	2,826	2,431	2,058	1,774
PP_05 อัตราการเข้าเรียนรวมระดับมัธยมศึกษาตอนปลายและอาชีวศึกษา (ร้อยละ)	72.87	75.06	74.47	76.51	73.70	102.64	99.62	101.69	102.52	92.69
PP_06 จำนวนปีการศึกษาเฉลี่ยประชากรไทยอายุ 15-59 ปี (ปี)	8.66	8.85	8.93	9.07	9.15	9.00	9.40	9.33	9.29	9.58
PP_07 ค่าเฉลี่ยคะแนน o-net มัธยมศึกษาตอนปลาย (คะแนน)	33.67	33.31	31.89	33.60	35.29	35.35	34.38	33.03	34.80	37.05
ด้านเศรษฐกิจและความมั่งคั่ง (Prosperity)										
PT_01 อัตราการเปลี่ยนแปลงของรายได้เฉลี่ยของครัวเรือนในจังหวัด (ร้อยละ)	1.75	1.72	0.06	-0.00	-0.46	2.95	2.02	1.33	-0.34	-1.77
PT_02 อัตราการเปลี่ยนแปลงของผลิตภัณฑ์มวลรวมจังหวัด (ร้อยละ)	1.89	3.00	3.90	4.14	0.68	-8.98	2.79	11.31	6.05	-0.66
PT_03 อัตราการว่างงาน (ร้อยละ)*	0.75	0.85	1.01	0.89	0.86	0.93	0.87	1.16	0.63	0.33
PT_04 อัตราส่วนหนี้เฉลี่ยต่อรายได้เฉลี่ยของครัวเรือน (เท่า)* *****	6.67	7.10	7.61	7.46	6.92	9.72	9.46	9.32	8.68	8.17
PT_05 ผลิตภัณฑ์แรงงาน (บาท/คน)	106,508	110,285	115,616	117,916	121,328	161,388	167,391	187,639	200,788	191,913
PT_06 สัดส่วนปริมาณการใช้ไฟฟ้าภาคครัวเรือนต่อประชากร (kw-ชั่วโมง/คน)	463.91	495.57	493.27	506.11	548.49	509.23	545.05	550.29	557.23	618.88
PT_07 สัดส่วนปริมาณน้ำมันเชื้อเพลิงในภาคอุตสาหกรรมต่อ GDP ภาคอุตสาหกรรม (ลิตร/ล้านบาท)*	623.46	607.56	597.93	598.28	469.42	65.19	73.76	67.37	63.72	57.39
PT_08 ร้อยละผู้อยู่ในระบบประกันสังคมต่อกำลังแรงงาน (ร้อยละ)	18.76	19.74	20.80	23.26	24.93	44.51	45.20	47.63	53.16	54.09
PT_09 ร้อยละของครัวเรือนที่มีบ้านและที่ดินเป็นของตนเอง (ร้อยละ)****	81.42	82.21	81.28	83.11	82.47	76.86	88.19	86.64	89.98	94.87
PT_10 ร้อยละของหมู่บ้านที่ถนนสายหลักใช้การได้ตลอดปี (ร้อยละ)**	54.37	57.33	59.64	61.81	65.46	64.17	63.40	62.63	61.86	61.09
PT_11 สัมประสิทธิ์การกระจายรายได้* *****	0.403	0.415	0.421	0.427	0.432	0.379	0.378	0.378	0.377	0.376
ด้านสิ่งแวดล้อม (Planet)										
PN_01 อัตราการเปลี่ยนแปลงของพื้นที่ป่าไม้ในจังหวัด (ร้อยละ)	0.01	0.03	0.12	0.42	0.10	-0.15	0.35	0.58	0.84	-0.21
PN_02 สัดส่วนปริมาณขยะที่กำจัดถูกต้องต่อปริมาณขยะที่เกิดขึ้น (ร้อยละ)	20.06	20.30	29.46	22.46	18.80	35.50	33.67	50.65	48.77	31.30
PN_03 ร้อยละของครัวเรือนที่เข้าถึงน้ำประปา (ร้อยละ)****	15.87	16.15	16.44	16.53	16.81	9.33	9.77	9.95	10.15	10.46
PN_04 ร้อยละของประชากรที่ประสบอุทกภัย (ร้อยละ)* ****	0.00	0.00	0.78	0.18	1.51	0.00	0.00	0.65	3.34	0.00
PN_05 ร้อยละของประชากรที่ประสบภัยแล้ง (ร้อยละ)* ****	0.02	0.00	0.00	0.00	0.00	0.00	0.00	0.00	0.00	0.00
ด้านสันติภาพและยุติธรรม (Peace)										
PC_01 การแจ้งความคดีชีวิต ร่างกาย เพศ และคดีประทุษร้ายต่อทรัพย์สิน (ต่อแสนคน)*	88.04	113.49	105.28	95.67	80.86	94.00	135.96	118.50	117.75	100.72
PC_02 จำนวนของประชากรในเรือนจำ (ต่อแสนคน)*	437.20	379.07	446.13	508.66	502.87	573.84	534.48	555.04	690.96	659.38
PC_03 จำนวนเจ้าหน้าที่ตำรวจ (ต่อแสนคน)	271.52	279.12	276.83	267.98	268.05	252.72	269.95	273.45	269.73	238.97
PC_04 อัตราการฆ่าตัวตาย (ต่อแสนคน)*	6.67	6.32	6.16	6.39	7.08	19.76	11.88	8.92	6.44	11.84
PC_05 จำนวนผู้ถูกกักขังที่รอการพิพากษาในสัดส่วนของประชากรในเรือนจำ (ร้อยละ)*	17.82	20.65	19.94	17.71	16.52	12.99	15.67	16.73	14.94	15.31
ด้านความเป็นหุ้นส่วนพัฒนา (Partnership)										
PS_01 ร้อยละของประชากรที่เข้าถึงอินเทอร์เน็ต (ร้อยละ)	32.73	41.27	46.82	50.80	60.75	37.58	44.70	47.00	50.97	58.73
PS_02 ร้อยละภาษีที่ท้องถิ่นจัดเก็บได้ต่อรายได้รวมที่ไม่รวมเงินอุดหนุนและเงินอุดหนุนเฉพาะกิจ	12.19	11.81	11.77	11.02	11.56	13.86	13.75	13.92	13.54	14.95
PS_03 ความสามารถในการเบิกจ่ายงบประมาณของจังหวัด (ร้อยละ)	92.15	85.72	81.56	70.14	71.87	91.33	88.94	83.78	72.04	60.36
PS_04 สัดส่วนองค์กรชุมชนต่อประชากรแสนคน (แห่ง/แสนคน)****	110.15	109.62	127.39	129.32	142.82	313.50	325.86	325.19	325.41	331.26

ที่มา : ตัวชี้วัดการพัฒนาระดับจังหวัดและกลุ่มจังหวัด เดือนกรกฎาคม ปี 2564 ของสำนักงานสภาพัฒนาการเศรษฐกิจและสังคมแห่งชาติ

คำอธิบายข้อมูล (Metadata)

ตาราง 16 Template 2 แบบฟอร์มคำอธิบายข้อมูล (Metadata) ที่สอดคล้องตามมาตรฐานที่ สพร. กำหนด : ประเภทข้อมูลระเบียบ
ประเภทข้อมูลระเบียบ หมายถึง ข้อมูลระเบียบ (Record) ที่ได้จากระบบฐานข้อมูลทะเบียนหรือจากการบริหารงานของหน่วยงาน
และที่ได้จากการสำมะโน/สำรวจด้วยตัวอย่าง

รายการคำอธิบายข้อมูลส่วนหลัก (Mandatory Metadata)

รหัสชุดข้อมูลตามที่กำหนด	1. ประเภทข้อมูล	2. ชื่อชุดข้อมูล	3. องค์กร
DataSet_11_05	ข้อมูลระเบียบ	ตำแหน่งงานว่างในจังหวัดลำพูน จำแนกตามวุฒิการศึกษา	สำนักงานจัดหางานจังหวัดลำพูน

รหัสชุดข้อมูลตามที่กำหนด	4. ชื่อผู้ติดต่อ	5. อีเมลผู้ติดต่อ	6. คำสำคัญ
DataSet_11_05	กลุ่มงานส่งเสริมการมีงานทำ	lpndoe@gmail.com	งานว่าง,วุฒิการศึกษา,ระดับการศึกษา

รหัสชุดข้อมูลตามที่กำหนด	7. รายละเอียด	8. วัตถุประสงค์
DataSet_11_05	ตำแหน่งงานว่างที่สถานประกอบการในจังหวัดลำพูน ต้องการพนักงาน จำแนกตามวุฒิการศึกษา	นโยบายผู้ว่าราชการจังหวัด (เพื่อใช้ในการวิเคราะห์ประเด็นสำคัญ (Pain Point) การได้รับความสุขจากการใช้ชีวิตในลำพูน)

รหัสชุดข้อมูลตามที่กำหนด	9.1 หน่วยความถี่ของการปรับปรุงข้อมูล	9.2 ค่าความถี่ของการปรับปรุงข้อมูล	10. ขอบเขตเชิงภูมิศาสตร์หรือเชิงพื้นที่
DataSet_11_05	เดือน	4	จังหวัด

รายการคำอธิบายข้อมูลส่วนหลัก (Mandatory Metadata) (ต่อ)

รหัสชุดข้อมูลตามที่กำหนด	11. แหล่งที่มา	12. รูปแบบการเก็บข้อมูล	13. หมวดหมู่ข้อมูลตามธรรมชาติของข้อมูล	14. สัญญาอนุญาตให้ใช้ข้อมูล
DataSet_11_05	สถานประกอบการในจังหวัดลำพูนแจ้งตำแหน่งงานว่างมายังสำนักงานจัดหางานจังหวัดลำพูนหรือแจ้งตำแหน่งงานว่างด้วยตัวเองผ่านระบบ E-service	csv, xlsx	ข้อมูลสาธารณะ	License not specified

รายการคำอธิบายข้อมูลส่วนที่เป็นทางเลือก (Optional Metadata)

รหัสชุดข้อมูลตามที่กำหนด	15. เงื่อนไขในการเข้าถึงข้อมูล	16. วันที่เริ่มต้นสร้าง	17. วันที่ปรับปรุงข้อมูลล่าสุด
DataSet_11_05	ไม่มี	31/12/2561	9/5/2565

รหัสชุดข้อมูลตามที่กำหนด	18. URL	19. ผู้สนับสนุนหรือผู้ร่วมดำเนินการ
DataSet_11_05	https://lamphun.gdcatalog.go.th/dataset/1f177731-d1be-42ee-a1a1-ef372544c97b/resource/28b061ee-0004-4c9f-8ac2-ea20178d3f10/download/-csv	ไม่มี

รหัสชุดข้อมูลตามที่กำหนด	20. หน่วยที่ย่อยที่สุดของการจัดเก็บข้อมูล	21. ภาษาที่ใช้	22. ชุดข้อมูลที่มีคุณค่าสูง	23. ข้อมูลอ้างอิง
DataSet_11_05	ระดับการศึกษา	ไทย		

ตาราง 17 Template 2 แบบฟอร์มคำอธิบายข้อมูล (Metadata) ที่สอดคล้องตามมาตรฐานที่ สพร. กำหนด : ประเภทข้อมูลสถิติ

ประเภทข้อมูลสถิติ หมายถึง ข้อความหรือตัวเลขที่แสดงผลที่ประมวลจากข้อมูลที่เกี่ยวข้องได้

รายการคำอธิบายข้อมูลส่วนหลัก (Mandatory Metadata)

รหัสชุดข้อมูลตามที่กำหนด	1. ประเภทข้อมูล	2. ชื่อชุดข้อมูล	3. องค์กร
DataSet_11_02	ข้อมูลสถิติ	จำนวนตลาด	สำนักงานส่งเสริมการปกครองท้องถิ่นจังหวัดลำพูน
DataSet_11_06	ข้อมูลสถิติ	จำนวนโรงแรมในจังหวัดลำพูน	ที่ทำการปกครองจังหวัดลำพูน
DataSet_11_10	ข้อมูลสถิติ	ประมาณการเศรษฐกิจจังหวัดลำพูน	สำนักงานคลังจังหวัดลำพูน
DataSet_12_19	ข้อมูลสถิติ	สวนสาธารณะที่มีเครื่องออกกำลังกาย	สำนักงานส่งเสริมการปกครองท้องถิ่นจังหวัดลำพูน
DataSet_12_20	ข้อมูลสถิติ	จำนวนวัดในจังหวัดลำพูน	สำนักงานพระพุทธศาสนาจังหวัดลำพูน
DataSet_12_21	ข้อมูลสถิติ	จำนวนสำนักปฏิบัติธรรมในจังหวัดลำพูน	สำนักงานพระพุทธศาสนาจังหวัดลำพูน
DataSet_12_22	ข้อมูลสถิติ	จำนวนหน่วยอบรมประชาชนประจำตำบล (อปต.) จังหวัดลำพูน	สำนักงานพระพุทธศาสนาจังหวัดลำพูน
DataSet_12_23	ข้อมูลสถิติ	จำนวนพระภิกษุในจังหวัดลำพูน	สำนักงานพระพุทธศาสนาจังหวัดลำพูน
DataSet_12_26	ข้อมูลสถิติ	จำนวนผู้ที่ได้รับการช่วยเหลือจากกองทุนหมุนเวียนเพื่อการกู้ยืมแก่เกษตรกรและผู้ยากจน (อบก.) จังหวัดลำพูน	สำนักงานเกษตรและสหกรณ์จังหวัดลำพูน

รายการคำอธิบายข้อมูลส่วนหลัก (Mandatory Metadata) (ต่อ)

รหัสชุดข้อมูลตามที่กำหนด	4. ชื่อผู้ติดต่อ	5. อีเมลผู้ติดต่อ	6. คำสำคัญ
DataSet_11_02	กลุ่มงานส่งเสริมและพัฒนาท้องถิ่น	lamphunlocal61@gmail.com	ตลาด
DataSet_11_06	ฝ่ายประสานแผนยุทธศาสตร์พัฒนาพื้นที่	pklamphun@gmail.com	โรงแรม, สถานพักแรม, ห้องพัก
DataSet_11_10	กลุ่มงานนโยบายและเศรษฐกิจจังหวัด	lpn@cgd.go.th	เศรษฐกิจ
DataSet_12_19	กลุ่มงานส่งเสริมและพัฒนาท้องถิ่น	lamphunlocal61@gmail.com	สวนสาธารณะ, พื้นที่สีเขียว, ออกกำลังกาย
DataSet_12_20	ฝ่ายอำนวยการและกิจการพระพุทธศาสนา	saraban_lamphun@onab.go.th	วัด, ศาสนสถาน, สำนักสงฆ์
DataSet_12_21	ฝ่ายอำนวยการและกิจการพระพุทธศาสนา	saraban_lamphun@onab.go.th	สถานปฏิบัติธรรม, ปฏิบัติธรรม
DataSet_12_22	ฝ่ายอำนวยการและกิจการพระพุทธศาสนา	saraban_lamphun@onab.go.th	พระพุทธศาสนา
DataSet_12_23	ฝ่ายอำนวยการและกิจการพระพุทธศาสนา	saraban_lamphun@onab.go.th	พระ, พระภิกษุ, พระสงฆ์
DataSet_12_26	กลุ่มช่วยเหลือและโครงการพิเศษ	paco_lpn@opsmoac.go.th	กองทุนหมุนเวียนเพื่อการกู้ยืม แก่เกษตรกรและผู้ยากจน

รายการคำอธิบายข้อมูลส่วนหลัก (Mandatory Metadata) (ต่อ)

รหัสชุดข้อมูลตามที่กำหนด	7. รายละเอียด
DataSet_11_02	<p>1. ตลาด หมายความว่า สถานที่ซึ่งปกติจัดไว้ให้ผู้ค้าใช้เป็นชุมนุม เพื่อจำหน่ายสินค้าประเภทสัตว์ เนื้อสัตว์ ผัก ผลไม้ หรืออาหารอันมีสภาพเป็นของสด ประกอบหรือปรุงแล้ว หรือของเสียง่าย ทั้งนี้ ไม่ว่าจะมีการจำหน่ายสินค้าประเภทอื่นด้วยหรือไม่ก็ตาม และหมายความรวมถึงบริเวณซึ่งจัดไว้สำหรับผู้ค้าใช้เป็นชุมนุมเพื่อจำหน่ายสินค้าประเภทดังกล่าวเป็นประจำหรือเป็นครั้งคราวหรือตามวันที่กำหนด (พระราชบัญญัติการสาธารณสุข พ.ศ. 2535)</p> <p>2. ตลาด ที่ได้รับใบอนุญาตจัดตั้งตลาด</p>
DataSet_11_06	<p>1. โรงแรมแบ่งเป็น 4 ประเภท ดังต่อไปนี้ ประเภทที่ 1 หมายความว่า โรงแรมที่ให้บริการเฉพาะห้องพัก / ประเภทที่ 2 หมายความว่า โรงแรมที่ให้บริการห้องพักและห้องอาหารหรือสถานที่สำหรับบริการอาหารหรือสถานที่สำหรับประกอบอาหาร / ประเภทที่ 3 หมายความว่า โรงแรมที่ให้บริการห้องพัก ห้องอาหารหรือสถานที่สำหรับบริการอาหารหรือสถานที่สำหรับประกอบอาหาร และสถานบริการตามกฎหมายว่าด้วยสถานบริการหรือห้องประชุมสัมมนา / ประเภทที่ 4 หมายความว่า โรงแรมที่ให้บริการห้องพัก ห้องอาหารหรือสถานที่สำหรับบริการอาหารหรือสถานที่สำหรับประกอบอาหาร สถานบริการตามกฎหมายว่าด้วยสถานบริการ และห้องประชุมสัมมนา (กฎกระทรวงกำหนดประเภทและหลักเกณฑ์การประกอบธุรกิจโรงแรม พ.ศ. ๒๕๕๑)</p> <p>2. โรงแรม ที่ได้รับใบอนุญาตประกอบกิจการโรงแรม</p>
DataSet_11_10	แบบจำลองประมาณการเศรษฐกิจจังหวัดโดยวิธี Management Chart เพื่อเป็นเครื่องมือใช้ในการวิเคราะห์ประมาณการเศรษฐกิจ
DataSet_12_19	พื้นที่สีเขียวที่หน่วยงานท้องถิ่น/หน่วยราชการ จัดหา พัฒนาและ/หรือดูแลรักษาให้เป็นสถานพักผ่อนหย่อนใจสาธารณะสำหรับประชาชนทั่วไปได้ใช้พักผ่อนหย่อนใจ และมีเครื่องออกกำลังกายโดยไม่ต้องเสียค่าใช้จ่าย
DataSet_12_20	<p>1. วัดมีสองอย่าง (1) วัดที่ได้รับพระราชทานวิสุงคามสีมา (2) สำนักสงฆ์ให้วัดมีฐานะเป็นนิติบุคคลเจ้าอาวาสเป็นผู้แทนของวัดในกิจการทั่วไป (หมวด 5 วัด มาตรา 31 แก้ไขเพิ่มเติมโดย พระราชบัญญัติคณะสงฆ์ (ฉบับที่ ๒) พ.ศ. ๒๕๓๕)</p> <p>2. วัด ที่ได้รับใบอนุญาต</p>
DataSet_12_21	<p>1. สถานปฏิบัติธรรม หมายถึง สถานที่ให้การฝึกอบรมสมณวิปัสสนากัมมัฏฐานที่ตั้งอยู่ในวัน</p> <p>2. สถานปฏิบัติธรรม ที่ได้รับอนุญาตจัดตั้ง ตามระเบียบมหาเถรสมาคม</p>
DataSet_12_22	หน่วยอบรมประชาชนประจำตำบล (อปต.) คือ เป็นหน่วยเผยแพร่พระพุทธศาสนาตัวอย่างในระดับตำบลของคณะสงฆ์ไทย
DataSet_12_23	พระภิกษุ หมายถึง เป็นคำใช้เรียกนักบวชชายในพระพุทธศาสนาโดยเฉพาะ
DataSet_12_26	กองทุนหมุนเวียนเพื่อการกู้ยืมแก่เกษตรกรและผู้ยากจน เป็นกองทุนที่ช่วยสงวนและรักษาที่ดินของเกษตรกรและผู้ยากจนไว้ไม่ให้ตกเป็นของเจ้าหน้าหรือบุคคลอื่น

รายการคำอธิบายข้อมูลส่วนหลัก (Mandatory Metadata) (ต่อ)

รหัสชุดข้อมูลตามที่กำหนด	8. วัตถุประสงค์	9.1 หน่วยความถี่ของการปรับปรุงข้อมูล	9.2 ค่าความถี่ของการปรับปรุงข้อมูล	10. ขอบเขตเชิงภูมิศาสตร์หรือเชิงพื้นที่
DataSet_11_02	นโยบายผู้ว่าราชการจังหวัด (เพื่อใช้ในการวิเคราะห์ประเด็นสำคัญ (Pain Point) การได้รับความสุขจากการใช้ชีวิตในลำพูน)	ปี	1	อำเภอ
DataSet_11_06	นโยบายผู้ว่าราชการจังหวัด (เพื่อใช้ในการวิเคราะห์ประเด็นสำคัญ (Pain Point) การได้รับความสุขจากการใช้ชีวิตในลำพูน)	ปี	2	อำเภอ
DataSet_11_10	อื่นๆ ระบุ...เพื่อช่วยในการติดตามสถานการณ์ทางด้านเศรษฐกิจจังหวัดและประเมินผลกระทบของปัจจัยต่างๆ ที่มีต่อเศรษฐกิจของจังหวัด	ไตรมาส	1	จังหวัด
DataSet_12_19	พันธกิจหน่วยงาน	ปี	1	อำเภอ
DataSet_12_20	นโยบายผู้ว่าราชการจังหวัด (เพื่อใช้ในการวิเคราะห์ประเด็นสำคัญ (Pain Point) การได้รับความสุขจากการใช้ชีวิตในลำพูน)	ปี	1	อำเภอ
DataSet_12_21	นโยบายผู้ว่าราชการจังหวัด (เพื่อใช้ในการวิเคราะห์ประเด็นสำคัญ (Pain Point) การได้รับความสุขจากการใช้ชีวิตในลำพูน)	ปี	1	อำเภอ
DataSet_12_22	นโยบายผู้ว่าราชการจังหวัด (เพื่อใช้ในการวิเคราะห์ประเด็นสำคัญ (Pain Point) การได้รับความสุขจากการใช้ชีวิตในลำพูน)	ปี	1	อำเภอ
DataSet_12_23	นโยบายผู้ว่าราชการจังหวัด (เพื่อใช้ในการวิเคราะห์ประเด็นสำคัญ (Pain Point) การได้รับความสุขจากการใช้ชีวิตในลำพูน)	ปี	1	อำเภอ
DataSet_12_26	นโยบายผู้ว่าราชการจังหวัด (เพื่อใช้ในการวิเคราะห์ประเด็นสำคัญ (Pain Point) การได้รับความสุขจากการใช้ชีวิตในลำพูน)	ปี	1	จังหวัด

รายการคำอธิบายข้อมูลส่วนหลัก (Mandatory Metadata) (ต่อ)

รหัสชุดข้อมูลตามที่กำหนด	11. แหล่งที่มา	12. รูปแบบการเก็บข้อมูล	13. หมวดหมู่ข้อมูลตามธรรมชาติของข้อมูลภาครัฐ	14. สัญญาอนุญาตให้ใช้ข้อมูล
DataSet_11_02	โดยวิธีการทอดแบบไปยังองค์การปกครองส่วนท้องถิ่นในจังหวัดลำพูน	csv, xlsx	ข้อมูลสาธารณะ	License not specified
DataSet_11_06	ที่ทำการปกครองจังหวัดลำพูน	csv, xlsx	ข้อมูลสาธารณะ	License not specified
DataSet_11_10	หน่วยงานภาครัฐและเอกชนในจังหวัดลำพูน	csv, xlsx	ข้อมูลสาธารณะ	License not specified
DataSet_12_19	โดยวิธีการทอดแบบไปยังองค์การปกครองส่วนท้องถิ่นในจังหวัดลำพูน	csv, xlsx	ข้อมูลสาธารณะ	License not specified
DataSet_12_20	สำนักงานพระพุทธศาสนาจังหวัดลำพูน	csv, xlsx	ข้อมูลสาธารณะ	License not specified
DataSet_12_21	สำนักงานพระพุทธศาสนาจังหวัดลำพูน	csv, xlsx	ข้อมูลสาธารณะ	License not specified
DataSet_12_22	สำนักงานพระพุทธศาสนาจังหวัดลำพูน	csv, xlsx	ข้อมูลสาธารณะ	License not specified
DataSet_12_23	สำนักงานพระพุทธศาสนาจังหวัดลำพูน	csv, xlsx	ข้อมูลสาธารณะ	License not specified
DataSet_12_26	สำนักงานเกษตรและสหกรณ์จังหวัดลำพูน	csv, xlsx	ข้อมูลสาธารณะ	License not specified

Template 2 แบบฟอร์มคำอธิบายข้อมูล (Metadata) ที่สอดคล้องตามมาตรฐานที่ สพร. กำหนด (ต่อ)
ประเภทข้อมูลสถิติ หมายถึง ข้อความหรือตัวเลขที่แสดงผลที่ประมวลจากข้อมูลที่เกิดขึ้นได้

รายการคำอธิบายข้อมูลส่วนที่เป็นทางเลือก (Optional Metadata)

รหัสชุดข้อมูลตามที่กำหนด	15. เงื่อนไขในการเข้าถึงข้อมูล	16. ปีข้อมูลที่เริ่มต้นจัดทำ	17. ปีข้อมูลล่าสุดที่เผยแพร่	18. วันที่กำหนดเผยแพร่ข้อมูล	19. วันที่ปรับปรุงข้อมูลล่าสุด
DataSet_11_02	ไม่มี	2564	2565	31/9/2565	31/9/2565
DataSet_11_06	ไม่มี	2558	2565	2564	22/4/2565
DataSet_11_10	ไม่มี	2553	2565	ทุกวันที่ 5 นับจากสิ้นไตรมาส	1/3/2565
DataSet_12_19	ไม่มี	2564	2565	31/9/2565	31/9/2565
DataSet_12_20	ไม่มี	2564	2564	2564	2564
DataSet_12_21	ไม่มี	2545	2564	2564	2564
DataSet_12_22	ไม่มี	2564	2565	2564	2564
DataSet_12_23	ไม่มี	2564	2564	2564	2564
DataSet_12_26	ไม่มี	2534	2565	1/5/2565	28/4/2565

รายการคำอธิบายข้อมูลส่วนที่เป็นทางเลือก (Optional Metadata) (ต่อ)

รหัสชุดข้อมูลตามที่กำหนด	20. การจัดจำแนก	21. หน่วยวัด	22. หน่วยตัวคูณ	23. วิธีการคำนวณ	24. มาตรฐานการจัดทำข้อมูล
DataSet_11_02	ขอบเขตเชิงภูมิศาสตร์หรือเชิงพื้นที่	แห่ง	หน่วย	ผลรวมของจำนวนตลาดทั้งหมด	TSIC
DataSet_11_06	ขอบเขตเชิงภูมิศาสตร์หรือเชิงพื้นที่	แห่ง	หน่วย	ผลรวมของจำนวนโรงแรมทั้งหมด	TSIC
DataSet_11_10	ขอบเขตเชิงภูมิศาสตร์หรือเชิงพื้นที่	หน่วย	หน่วย	Management Chart	TSIC
DataSet_12_19	ขอบเขตเชิงภูมิศาสตร์หรือเชิงพื้นที่	แห่ง	หน่วย	ผลรวมของจำนวนสวนสาธารณะที่มีเครื่องออกกำลังกายทั้งหมด	TSIC
DataSet_12_20	ขอบเขตเชิงภูมิศาสตร์หรือเชิงพื้นที่	แห่ง	หน่วย	ผลรวมของจำนวนวัดทั้งหมด	TSIC
DataSet_12_21	ขอบเขตเชิงภูมิศาสตร์หรือเชิงพื้นที่	แห่ง	หน่วย	ผลรวมของจำนวนสำนักปฏิบัติธรรมทั้งหมด	TSIC
DataSet_12_22	ขอบเขตเชิงภูมิศาสตร์หรือเชิงพื้นที่	แห่ง	หน่วย	ผลรวมของจำนวนหน่วยอบรมประชาชนประจำตำบลทั้งหมด	TSIC
DataSet_12_23	ขอบเขตเชิงภูมิศาสตร์หรือเชิงพื้นที่	รูป	หน่วย	ผลรวมของจำนวนพระทั้งหมด	TSIC
DataSet_12_26	ขอบเขตเชิงภูมิศาสตร์หรือเชิงพื้นที่	ราย	หน่วย	ผลรวมทั้งหมดจำนวนผู้ได้รับการช่วยเหลือฯ	TSIC

รายการคำอธิบายข้อมูลส่วนที่เป็นทางเลือก (Optional Metadata) (ต่อ)

รหัสชุดข้อมูลตามที่กำหนด	25. URL	26. ภาษาที่ใช้
DataSet_11_02	https://lamphun.gdcatalog.go.th/dataset/81ab5c7e-aa4d-4cda-9574-52a2bb178a82/resource/ba45bfdc-a02a-442a-a3cf-ea4ace62c56c/download/dataset_11_02.csv	ไทย
DataSet_11_06	https://lamphun.gdcatalog.go.th/dataset/b5dd63b6-8e85-4ab1-af9a-0385798d4c67/resource/7c8ff191-7232-4633-9075-b90fc0ccf00b/download/...-2565.csv	ไทย
DataSet_11_10	https://lamphun.gdcatalog.go.th/dataset/6f93a3d7-1b57-4589-b22f-45c231fee52a/resource/ca953074-a8cd-41ef-bfcf-8b55ca978ea3/download/-1-2565.csv	ไทย
DataSet_12_19	https://lamphun.gdcatalog.go.th/dataset/052653c4-d6f0-48ca-a359-9ae5cc404108/resource/54ba879b-81b1-456d-80b8-3143e3a4522e/download/dataset_12_19.csv	ไทย
DataSet_12_20	https://lamphun.gdcatalog.go.th/dataset/85e61482-1a15-4d04-9a04-934bce9935c1/resource/682fafa2-647b-47b3-908c-53cb2afa1b42/download/1220.csv	ไทย
DataSet_12_21	https://lamphun.gdcatalog.go.th/dataset/ce805bf2-f5eb-4d65-bcb2-291f65cc51f2/resource/ab301dbe-2a7e-45ac-8827-a31bc01f63c1/download/...-2565.csv	ไทย
DataSet_12_22	https://lamphun.gdcatalog.go.th/dataset/603dcf12-07f6-4220-bbe6-e4f404ceb41d/resource/6e4ef0c3-52b5-4d21-b012-ef0fe0c166cc/download/...-2565.csv	ไทย
DataSet_12_23	https://lamphun.gdcatalog.go.th/dataset/18964508-6992-4bb0-825c-fb70502d2a9f/resource/837835f7-32d7-4ebf-9072-5f884daefe79/download/...-2565.csv	ไทย
DataSet_12_26	https://lamphun.gdcatalog.go.th/dataset/7324db41-e0ee-4887-9c1c-31f1b0903041/resource/81357cb3-38bd-4e10-a334-b526a45bd191/download/...-2565.csv	ไทย

สำนักงานสถิติจังหวัดลำพูน
กลุ่มวิชาการสถิติและวางแผน
ชั้น 4 ศาลากลางจังหวัดลำพูน
โทรศัพท์ 0 5353 4363
โทรสาร 0 5351 1171
ไปรษณีย์อิเล็กทรอนิกส์ lamphun@nso.go.th