

แผนพัฒนาสถิติระดับจังหวัด (พ.ศ. 2566 - 2570)

อำนาจเจริญ



“Good statistics for decision makers”

คณะกรรมการสถิติระดับจังหวัดอำนาจเจริญ



สถิติทางการ
Official Statistics



สำนักงานสถิติแห่งชาติ

คำนำ

การพัฒนาประเทศ ทั้งในระดับประเทศ ระดับภารกิจ และระดับพื้นที่ต่างให้ความสำคัญกับการใช้ “สถิติที่มีคุณภาพ” ที่เสมือนเป็นวัตถุดิบหรือต้นน้ำที่เป็นข้อเท็จจริงและองค์ความรู้ของห่วงโซ่คุณค่า (Supply Chain) เพื่อใช้ในการกำหนดนโยบาย เป้าหมายการพัฒนา แผนการดำเนินงาน แผนงบประมาณ และแผนจัดสรรทรัพยากร และติดตามประเมินผลความก้าวหน้าในการดำเนินการพัฒนาในมิติต่าง ๆ ในทุกระดับ เพื่อให้รัฐสามารถกำหนดทิศทาง นโยบาย และตัดสินใจเพื่อพัฒนาคุณภาพชีวิตของประชาชนในประเทศ ตรงตามความต้องการโดยใช้ข้อมูลสถิติที่เป็นหลักฐานหรือข้อมูลทางวิทยาศาสตร์มาเป็นตัวนำในการตัดสินใจ ดำเนินนโยบายด้านต่าง ๆ แต่ในการดำเนินงานเพื่อการบูรณาการแผนการทำงานร่วมกันของหน่วยงานระดับ พื้นที่นั้นพบว่า ข้อมูลเพื่อการตัดสินใจในระดับพื้นที่แตกต่างจากราชการส่วนกลาง โดยข้อมูลสถิติระดับพื้นที่ ควรเป็นข้อมูลสถิติที่สะท้อนการดำเนินการของพื้นที่ตามนโยบายของรัฐบาล (Agenda Base) และการแก้ไขปัญหาเชิงพื้นที่ (Area Base) ซึ่งมีความจำเป็นต้องเป็นข้อมูลเชิงลึกและเป็นระบบ โดยต้องกำหนด ประเด็นปัญหา (Paint Point) ที่เป็นนโยบายระดับจังหวัด ที่มีความซับซ้อน และมีความต้องการข้อมูล เพื่อการตัดสินใจเฉพาะ

เพื่อให้ตอบโจทย์การดำเนินนโยบายของรัฐให้มีข้อมูลสถิติที่มีคุณภาพ สำนักงานสถิติจังหวัดในฐานะ เป็นหน่วยราชการบริหารส่วนภูมิภาค ที่มีหน้าที่บริหารจัดการข้อมูลสถิติและสารสนเทศสถิติที่สำคัญและ จำเป็นเพื่อสนับสนุนการพัฒนาในระดับพื้นที่ รวมทั้งยังเป็นเลขานุการคณะกรรมการสถิติระดับจังหวัด ซึ่งเป็น กลไกในการขับเคลื่อนให้จังหวัดมีข้อมูลสถิติที่มีคุณภาพตรงตามความต้องการของพื้นที่อย่างแท้จริง และสามารถบูรณาการข้อมูลสถิติดังกล่าวเพื่อตอบโจทย์การพัฒนาในทุกระดับ รวมทั้งเป็นการดำเนินการตาม พระราชบัญญัติสถิติ พ.ศ. 2550 มาตรา 6 (1) กำหนดให้สำนักงานสถิติแห่งชาติมีหน้าที่ ในการจัดทำ แผนแม่บทเกี่ยวกับการดำเนินงานทางสถิติของรัฐ เสนอคณะรัฐมนตรีให้ความเห็นชอบ เพื่อให้การดำเนินงาน ด้านสถิติของประเทศมีความเป็นเอกภาพ ข้อมูลสถิติมีมาตรฐาน ลดความซ้ำซ้อนของการจัดทำสถิติ นำไปสู่ การแลกเปลี่ยนข้อมูลระหว่างหน่วยงานภาครัฐและใช้ข้อมูลสถิติและสารสนเทศร่วมกัน และมาตรา 6 (7) กำหนดให้สำนักงานสถิติแห่งชาติบูรณาการข้อมูล จาก สารสนเทศของประเทศ

ดังนั้น การจัดทำแผนพัฒนาสถิติระดับจังหวัดอำนาจเจริญ พ.ศ. 2566 – 2570 ฉบับนี้ มีวัตถุประสงค์ หลักเพื่อให้ได้รายการข้อมูลสถิติที่ใช้ในการจัดทำตัวชี้วัดในการตอบโจทย์ประเด็นปัญหา (Pain Point) ในการ พัฒนาจังหวัด รวมทั้งมีแนวทางในการพัฒนาการเก็บ รวบรวม ข้อมูลสถิติที่สำคัญ จำเป็น สอดคล้องกับ ยุทธศาสตร์ชาติ 20 ปี (พ.ศ. 2561 – 2580) แผนแม่บทภายใต้ยุทธศาสตร์ชาติ 23 ด้าน แผนการปฏิรูป ประเทศ 13 ด้าน เป้าหมายการพัฒนาที่ยั่งยืน (Sustainable Development Goal: SDGs) (ร่าง) แผนพัฒนา เศรษฐกิจและสังคมแห่งชาติ ฉบับที่ 13 (พ.ศ. 2566 – 2570) แผนพัฒนาต่าง ๆ และแผนพัฒนาจังหวัด พ.ศ. 2566 – 2570 ซึ่งได้มีการดำเนินการตามมติคณะกรรมการบูรณาการนโยบายภาค (ก.บ.ภ.) ครั้งที่ 2/2564 เมื่อวันที่ 14 กรกฎาคม 2564 โดยแผนพัฒนาสถิติระดับจังหวัดอำนาจเจริญฉบับนี้ จะใช้ในการ ติดตามผลการพัฒนาสถิติและมีการทบทวนรายการสถิติที่อยู่ในแผนอย่างต่อเนื่อง เพื่อให้มั่นใจได้ว่า จังหวัดอำนาจเจริญจะมีข้อมูลสถิติที่ทันสมัยตามนโยบายการพัฒนาจังหวัด

สารบัญ

บทที่ 1_บทนำ

1.1 หลักการและเหตุผล	1
1.2 วัตถุประสงค์การจัดทำแผนพัฒนาสถิติระดับจังหวัด	3
1.3 แนวทางการจัดทำแผนพัฒนาสถิติระดับจังหวัด	4
1.4 คำอธิบายศัพท์	4

บทที่ 2 นโยบายและยุทธศาสตร์ที่เกี่ยวข้องกับการพัฒนาในระดับจังหวัด

2.1 การศึกษานโยบายและยุทธศาสตร์ที่เกี่ยวข้องกับการพัฒนาในระดับจังหวัด	7
2.2 การวิเคราะห์ประเด็นการพัฒนาการจังหวัดภายใต้แผนพัฒนาจังหวัดที่เป็นปัจจุบัน ที่สอดคล้องกับนโยบายและยุทธศาสตร์ต่าง ๆ ที่เกี่ยวข้องกับการพัฒนาในระดับจังหวัด	16
2.3 การวิเคราะห์สถานการณ์ แนวโน้ม การพัฒนาในระดับจังหวัด	27

บทที่ 3 รายการข้อมูลสถิติทางการที่เกี่ยวข้องกับการพัฒนาในระดับจังหวัด

3.1 ประเด็นการพัฒนาที่ 1: การส่งเสริมและยกระดับการพัฒนาการผลิตสินค้าเกษตรอินทรีย์/ เกษตรปลอดภัย สินค้าเกษตรปลอดภัย อุตสาหกรรมเกษตรแปรรูป และผลิตภัณฑ์สมุนไพร... ..	37
3.2 ประเด็นการพัฒนาที่ 2 : การพัฒนาคน หมู่บ้าน ชุมชน ให้มีคุณภาพ มั่งคั่ง เข้มแข็งและทันสมัย ตามหลักปรัชญาของเศรษฐกิจพอเพียง	71
3.3 ประเด็นการพัฒนาที่ 3: การส่งเสริมการค้าการลงทุน การท่องเที่ยวและบริการ และสินค้าชุมชน ให้สามารถแข่งขันได้	96
3.4 ประเด็นการพัฒนาที่ 4 : การบริหารจัดการทรัพยากรธรรมชาติ สิ่งแวดล้อม ป่า ดิน น้ำ และ พลังงาน เพื่อการอนุรักษ์และใช้ประโยชน์ที่สมดุล ยั่งยืน	121

บทที่ 4 สถานการณ์สถิติทางการ..... 151

บทที่ 5 ข้อเสนอแนะการพัฒนาการรวบรวมข้อมูลและแผนปฏิบัติการพัฒนาสถิติทางการ 1600

ภาคผนวก

ภาคผนวก ก การวิเคราะห์ประเด็นการพัฒนาจังหวัด ภายใต้แผนพัฒนาจังหวัดที่เป็นปัจจุบัน ที่สอดคล้องกับนโยบายและยุทธศาสตร์ต่าง ๆ ที่เกี่ยวข้องกับการพัฒนาในระดับจังหวัด.....	163
ภาคผนวก ข ตัวชี้วัดการพัฒนาจังหวัด.....	167
ภาคผนวก ค คำอธิบายข้อมูล (Metadata).....	176

สารบัญภาพ

ภาพ 1	แนวคิดการพัฒนาสถิติทางการ	3
ภาพ 2	กรอบแนวคิดการวิเคราะห์นโยบายและยุทธศาสตร์ที่เกี่ยวข้องกับการพัฒนาในระดับจังหวัด	7
ภาพ 3	ยุทธศาสตร์ชาติ 6 ด้านและการแปลงยุทธศาสตร์สู่การปฏิบัติ	8
ภาพ 4	17 เป้าหมายการพัฒนาที่ยั่งยืน	12
ภาพ 5	การจัดกลุ่ม SDGs ตามปัจจัยที่เชื่อมโยงกันใน 5 มิติ (5P)	13
ภาพ 6	การเชื่อมโยงยุทธศาสตร์ระดับประเทศสู่แผนพัฒนาจังหวัดอำนาจเจริญ (พ.ศ. 2566 -2570)	24
ภาพ 7	ดัชนีการพัฒนากาพรวมของจังหวัดอำนาจเจริญเทียบกับค่ากลางประเทศ	28
ภาพ 8	ดัชนีด้านการพัฒนาคน (People) ของจังหวัดอำนาจเจริญเทียบกับค่ากลางประเทศ	29
ภาพ 9	ดัชนีการพัฒนาด้านเศรษฐกิจและความมั่งคั่ง (Prosperity) ของจังหวัดอำนาจเจริญเทียบกับค่ากลางประเทศ	30
ภาพ 10	ดัชนีการพัฒนาด้านสิ่งแวดล้อม (Planet) ของจังหวัดอำนาจเจริญเทียบกับค่ากลางประเทศ	31
ภาพ 11	ดัชนีการพัฒนาด้านสันติภาพและยุติธรรม (Peace) ของจังหวัดอำนาจเจริญเทียบกับค่ากลางประเทศ	32
ภาพ 12	ดัชนีการพัฒนาด้านความเป็นหุ้นส่วนพัฒนา (Partnership) ของจังหวัดอำนาจเจริญเทียบกับค่ากลางประเทศ	33
ภาพ 13	ห่วงโซ่คุณค่า (Value Chain) “การเกษตร”	37
ภาพ 14	ห่วงโซ่คุณค่า (Value Chain) “การผลิต การแปรรูปสินค้าเกษตรที่มีคุณภาพของจังหวัดอำนาจเจริญ”	38
ภาพ 15	ห่วงโซ่คุณค่า (Value Chain) “การพัฒนาธุรกิจอัญมณีและเครื่องประดับที่เป็นผลิตภัณฑ์ชุมชนของจังหวัดอำนาจเจริญ”	49
ภาพ 16	ห่วงโซ่คุณค่า (Value Chain) “การพัฒนาเขตเศรษฐกิจพิเศษชายแดนของจังหวัดอำนาจเจริญ”	63
ภาพ 17	ห่วงโซ่คุณค่า (Value Chain) “การท่องเที่ยว”	73
ภาพ 18	ห่วงโซ่คุณค่า (Value Chain) “การท่องเที่ยวของจังหวัดอำนาจเจริญ”	74
ภาพ 19	ห่วงโซ่คุณค่า (Value Chain) “พื้นที่สีเขียวของจังหวัดอำนาจเจริญ”	92
ภาพ 20	ห่วงโซ่คุณค่า (Value Chain) “การพัฒนาคุณภาพชีวิตของจังหวัดอำนาจเจริญ”	93
ภาพ ก1	การวิเคราะห์ประเด็นการพัฒนาจังหวัด ภายใต้แผนพัฒนาจังหวัดที่เป็นปัจจุบันที่สอดคล้องกับนโยบายและยุทธศาสตร์ต่าง ๆ ที่เกี่ยวข้องกับการพัฒนาในระดับจังหวัด	121
ภาพ ก2	ดัชนีรวมการพัฒนาจังหวัด	124
ภาพ ก3	ดัชนีผสม มิติการพัฒนาคน (People)	125
ภาพ ก4	ดัชนีผสม มิติเศรษฐกิจและความมั่งคั่ง (Prosperity)	126
ภาพ ก5	ดัชนีผสม มิติสิ่งแวดล้อม (Planet)	127
ภาพ ก6	ดัชนีผสม มิติสันติภาพและยุติธรรม (Peace)	128
ภาพ ก7	ดัชนีผสม มิติความเป็นหุ้นส่วนการพัฒนา (Partnership)	129
ภาพ ก8	ดัชนีการพัฒนาระดับจังหวัดอำนาจเจริญ	130

สารบัญตาราง

ตาราง 1	ความสอดคล้องระหว่างประเด็นหมุดหมายตาม (ร่าง) แผนพัฒนาเศรษฐกิจและสังคมแห่งชาติ ฉบับที่ 13 และประเด็นการพัฒนาจังหวัดของแผนพัฒนาจังหวัดฯ	17
ตาราง 2	ตัวชี้วัดตาม (ร่าง) แผนพัฒนาเศรษฐกิจและสังคมแห่งชาติ ฉบับที่ 13 และความสอดคล้องระหว่างตัวชี้วัดตามแผนพัฒนาจังหวัดฯ	18
ตาราง 3	การวิเคราะห์ประเด็นการพัฒนาจังหวัดภายใต้แผนพัฒนาจังหวัดที่เป็นปัจจุบันที่สอดคล้องกับยุทธศาสตร์ชาติ (พ.ศ. 2561–(2580	19
ตาราง 4	การวิเคราะห์ประเด็นการพัฒนาจังหวัดภายใต้แผนพัฒนาจังหวัดที่เป็นปัจจุบันที่สอดคล้องกับแผนแม่บทภายใต้ยุทธศาสตร์ชาติ	19
ตาราง 5	การวิเคราะห์ประเด็นการพัฒนาจังหวัดภายใต้แผนพัฒนาจังหวัดที่เป็นปัจจุบันที่สอดคล้องกับแผนการปฏิรูปประเทศ 13 ด้าน	20
ตาราง 6	การวิเคราะห์ประเด็นการพัฒนาจังหวัดภายใต้แผนพัฒนาจังหวัดที่เป็นปัจจุบันที่สอดคล้องกับ (ร่าง) แผนพัฒนาเศรษฐกิจและสังคมแห่งชาติ ฉบับที่ 13	20
ตาราง 7	การวิเคราะห์ประเด็นการพัฒนาจังหวัดภายใต้แผนพัฒนาจังหวัดที่เป็นปัจจุบันที่สอดคล้องกับเป้าหมายการพัฒนาที่ยั่งยืน (SDGs)	21
ตาราง 8	การวิเคราะห์ประเด็นการพัฒนาจังหวัดภายใต้แผนพัฒนาจังหวัดที่เป็นปัจจุบันที่สอดคล้องกับ (ร่าง) กรอบแผนพัฒนาภาคตะวันออก	22
ตาราง 9	การวิเคราะห์ประเด็นการพัฒนาจังหวัดภายใต้แผนพัฒนาจังหวัดที่เป็นปัจจุบัน ที่สอดคล้องกับ แผนพัฒนากลุ่มจังหวัดภาคตะวันออก 2 (พ.ศ. 2566 – 2570)	22
ตาราง 10	การวิเคราะห์ประเด็นการพัฒนาจังหวัด ภายใต้แผนพัฒนาจังหวัดที่เป็นปัจจุบันที่สอดคล้องกับนโยบายและยุทธศาสตร์ต่าง ๆ ที่เกี่ยวข้องกับแผนพัฒนาจังหวัดอำนาจเจริญ (พ.ศ. 2566 – 2570)	23
ตาราง 11	ผังสถิติทางการ “การผลิต การแปรรูปสินค้าเกษตรที่มีคุณภาพของจังหวัดอำนาจเจริญ”	40
ตาราง 12	ผังสถิติทางการ “การพัฒนาธุรกิจอัญมณีและเครื่องประดับที่เป็นผลิตภัณฑ์ชุมชนของจังหวัดอำนาจเจริญ”	51
ตาราง 13	ผังสถิติทางการ “การพัฒนาเขตเศรษฐกิจพิเศษชายแดนของจังหวัดอำนาจเจริญ”	65
ตาราง 14	ผังสถิติทางการ “การท่องเที่ยวของจังหวัดอำนาจเจริญ”	76
ตาราง 15	ผังสถิติทางการ “พื้นที่สีเขียวของจังหวัดอำนาจเจริญ”	95
ตาราง 16	ผังสถิติทางการ “การพัฒนาคุณภาพชีวิตของจังหวัดอำนาจเจริญ”	105
ตาราง 17	ค่าตัวชี้วัดการพัฒนาระดับจังหวัดอำนาจเจริญ	131

บทนำ

1.1 หลักการและเหตุผล

“สถิติ” เป็นข้อมูลที่เกิดจากการจัดเก็บหรือบันทึกข้อมูลที่อยู่รอบตัวเราให้อยู่ในรูปข้อความหรือตัวเลขและนำมาประมวลผลเพื่อใช้ในการวัด ประเมินค่า หรือใช้สถิติเป็นเกณฑ์มาตรฐานสำหรับเปรียบเทียบ การเปลี่ยนแปลงของอดีตและปัจจุบัน ไปจนถึงใช้คาดการณ์ในอนาคต ทำให้สถิติมีความสำคัญต่อทุกระดับ การขับเคลื่อนการพัฒนาประเทศ รัฐบาลจำเป็นต้องมีข้อมูลต่าง ๆ เพื่อใช้ในการกำหนดนโยบาย ยุทธศาสตร์ วางแผน และติดตามความก้าวหน้าการดำเนินงานตามนโยบายต่าง ๆ โดยเฉพาะอย่างยิ่ง “องค์ความรู้จากสถิติที่เกี่ยวกับสถานการณ์ด้านเศรษฐกิจ สังคม และทรัพยากรธรรมชาติและสิ่งแวดล้อมของประเทศ เพื่อกำหนดนโยบาย ขับเคลื่อน และติดตามประเมินผลการดำเนินนโยบายต่าง ๆ”

ด้วยพัฒนาการทางคอมพิวเตอร์และเทคโนโลยีสารสนเทศที่เปลี่ยนแปลงอย่างรวดเร็วทำให้ระบบการจัดเก็บข้อมูลสถิติของประเทศเป็น “ระบบสถิติแบบกระจายงาน” กล่าวคือ หน่วยงานภาครัฐต่างมีระบบจัดเก็บข้อมูลทั้งที่ได้จากการบริหารงาน งานทะเบียน และจากความต้องการเฉพาะของหน่วยงาน เพื่อประมวลเป็นสถิติและสารสนเทศตามความต้องการของหน่วยงานเป็นหลัก ซึ่งการดำเนินงานดังกล่าวมีข้อดีคือ ทำให้หน่วยงานมีข้อมูลใช้เพื่อการตัดสินใจตามภารกิจของหน่วยงานได้ตรงความต้องการ สะดวก และรวดเร็ว แต่ในขณะเดียวกัน การกำหนดนโยบายหรือทิศทางการพัฒนาประเทศควรพัฒนามาบนพื้นฐานที่เห็นภาพองค์รวมของทุกส่วนที่เกี่ยวข้อง ไม่อาจพิจารณาแยกส่วนระหว่างด้านเศรษฐกิจ สังคม และสิ่งแวดล้อม จึงจำเป็นต้องมีข้อมูลที่บูรณาการกันเพื่อสะท้อนให้ผู้กำหนดนโยบายได้เห็นภาพรวมผ่านเป้าหมาย เป้าประสงค์และตัวชี้วัดอย่างแท้จริง ด้วยสาเหตุดังกล่าว จึงทำให้เกิดปัญหาเมื่อผู้ใช้หรือผู้บริหารต้องการนำข้อมูลจากต่างหน่วยงานมาใช้ประโยชน์ร่วมกันทำได้ยาก เพราะแต่ละหน่วยงานต่างมีวิธีการวัตถุประสงค์ และการจัดเก็บข้อมูลที่แตกต่างกัน

ดังนั้น การที่สังคมไทยจะมีข้อมูลสถิติเพื่อสนับสนุนการวางแผนการพัฒนาประเทศในทิศทางที่ดีขึ้น จำเป็นต้องมีการบริหารจัดการระบบสถิติของประเทศเพื่อแก้ไขปัญหาดังกล่าว โดยสำนักงานสถิติแห่งชาติได้จัดทำแผนแม่บทระบบสถิติประเทศไทยขึ้นเป็นครั้งแรกในปี พ.ศ. 2554 และแผนแม่บทระบบสถิติประเทศไทย ฉบับที่ 2 (พ.ศ. 2559 – 2565) เพื่อให้การแปลงแผนแม่บทระบบสถิติประเทศไทยไปสู่การปฏิบัติเป็นไปอย่างมีประสิทธิภาพ และเกิดผลสัมฤทธิ์อย่างเป็นรูปธรรม สอดรับกับรัฐธรรมนูญแห่งราชอาณาจักรไทย พ.ศ. 2560 มาตรา 258 ข(2) “ให้มีการบูรณาการฐานข้อมูลของหน่วยงานของรัฐทุกหน่วยงานเข้าด้วยกัน เพื่อให้เป็นระบบข้อมูลเพื่อการบริหารราชการแผ่นดินและการบริการประชาชน” ทั้งในระดับภารกิจ (กระทรวง กรม) และระดับพื้นที่ (จังหวัด)

PAIN POINT ของผู้ใช้ข้อมูลภาครัฐ

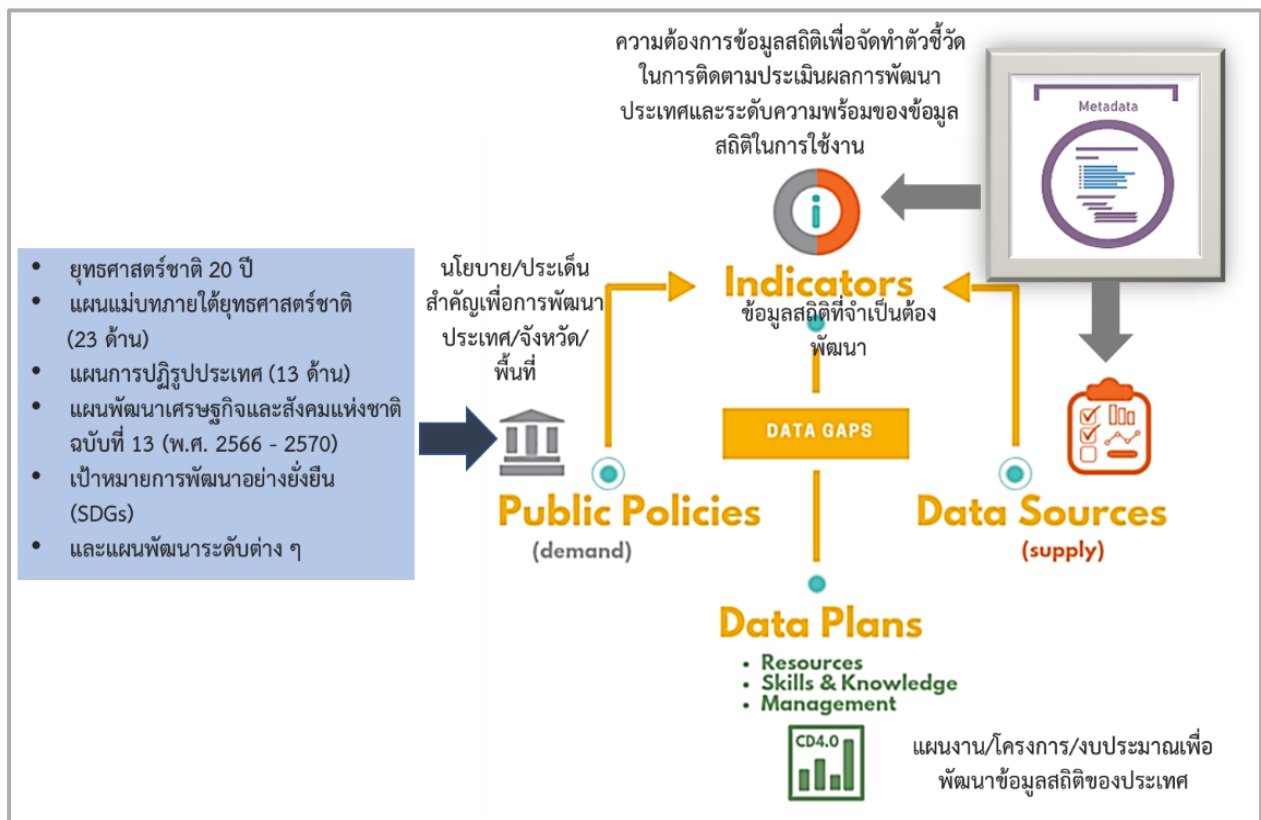
- data silo ต่างระบบจัดเก็บต่างเจ้าของ
- วิธีการและช่วงเวลาในการจัดเก็บที่ต่างกัน
- คำนียามต่างกันตามภารกิจ/กฎหมายของหน่วยงาน
- นำมาใช้ประโยชน์ร่วมกันยาก
- ข้อจำกัดด้านบุคลากรและงบประมาณ
- มีข้อมูลซ้ำซ้อน
- มี Data Gap แต่ไม่มีหน่วยงานรับผิดชอบ
- ข้อมูลไม่ถูกต้อง
- ข้อมูลไม่เป็นปัจจุบัน
- มีข้อมูลแต่ผู้ใช้ไม่สามารถเข้าถึงได้
- ฯลฯ

สำนักงานสถิติจังหวัดในฐานะฝ่ายเลขานุการคณะกรรมการสถิติระดับจังหวัดได้มีการพัฒนาข้อมูลสถิติและสารสนเทศระดับพื้นที่ร่วมกับหน่วยงานที่เกี่ยวข้องในระดับพื้นที่ ผ่านกลไกของคณะกรรมการสถิติระดับจังหวัด คณะทำงานสถิติระดับจังหวัด โดยได้มีการจัดทำแผนพัฒนาสถิติระดับจังหวัด ขึ้นเป็นครั้งแรกในปี พ.ศ. 2557 ผลลัพธ์คือได้ชุดข้อมูลที่ตอบโจทย์ยุทธศาสตร์จังหวัด ผลิตภัณฑ์ที่มีศักยภาพ (Product Champion) ประเด็นปัญหาสำคัญ (Critical Issue) และแผนพัฒนาสถิติระดับจังหวัด ซึ่งเป็นกรอบแนวทางการดำเนินงานเพื่อการพัฒนาการเก็บข้อมูลสถิติที่สำคัญและจำเป็นต่อการบริหารงานยุทธศาสตร์จังหวัด โดยมีแผนพัฒนาจังหวัด และแผนปฏิบัติราชการประจำปี เป็นกลไกในการเชื่อมโยงความต้องการข้อมูลกับแนวทางการพัฒนาข้อมูลสถิติระดับจังหวัด เพื่อให้ได้สถิติทางการ (Official Statistics) ระดับจังหวัด คือ รายการข้อมูลสถิติที่สำคัญและจำเป็นที่ใช้สนับสนุนการตัดสินใจ ที่ได้มาจากกระบวนการจัดทำแผนพัฒนาจังหวัด และแผนปฏิบัติราชการประจำปี ที่นำไปสู่การจัดสรรงบประมาณในแผนงานและโครงการประจำปีของจังหวัด ประกอบด้วย ปัจจัยสู่ความสำเร็จ (Critical Success Factor) ตัวชี้วัด (Key Performance Indicator) และข้อมูลพื้นฐานที่สำคัญ (Baseline Data) รวมทั้งคำอธิบายข้อมูลสถิติทางการ (Official Statistics Metadata) ซึ่งเป็นการอธิบายข้อมูลที่ส่วนราชการดำเนินการจัดเก็บข้อมูลดังกล่าว โดยการขับเคลื่อนจัดทำแผนพัฒนาสถิติระดับจังหวัด (พ.ศ. 2566 – 2570) ดำเนินการผ่านกลไกคณะกรรมการสถิติระดับจังหวัดเพื่อสร้างการมีส่วนร่วมโดยยึดหลักแนวคิด “Demand-Driven” ที่ต้องการผลิตสถิติทางการที่มีคุณภาพบนพื้นฐานของความต้องการใช้สถิติอย่างแท้จริงที่สอดคล้องกับนโยบายสำคัญของประเทศ ได้แก่

- ยุทธศาสตร์ชาติ 20 ปี (พ.ศ. 2561 – 2580)
- แผนแม่บทภายใต้ยุทธศาสตร์ชาติ (23 ด้าน)
- แผนการปฏิรูปประเทศ (13 ด้าน)
- (ร่าง) แผนพัฒนาเศรษฐกิจและสังคมแห่งชาติ ฉบับที่ 13 (พ.ศ. 2566 – 2570)
- เป้าหมายการพัฒนาที่ยั่งยืน (Sustainable Development Goals: SDGs) ที่เชื่อมโยงกับกรอบการจัดทำแผนพัฒนาเศรษฐกิจและสังคมแห่งชาติ ฉบับที่ 13 (พ.ศ. 2566 – 2570)
- แผนยุทธศาสตร์และแผนพัฒนาระดับต่าง ๆ ในประเด็นที่เกี่ยวข้องกับยุทธศาสตร์การพัฒนาจังหวัด
- แผนพัฒนาจังหวัด พ.ศ. 2566 – 2570¹

เพื่อให้ได้รายการข้อมูลสถิติที่ใช้ในการจัดทำตัวชี้วัดในการติดตามผลการพัฒนาประเทศในแต่ละระดับ โดยเฉพาะในระดับพื้นที่ ซึ่งต้องตรวจสอบสถานะรายการข้อมูลสำคัญที่ภาครัฐมีอยู่ (Data Supply) ว่ามีหน่วยงานเจ้าของข้อมูลหรือไม่ (หากเป็นข้อมูลที่เป็นข้อมูลเป็นหน่วยงานส่วนราชการส่วนกลาง สำนักงานสถิติแห่งชาติจะหาหน้าที่ประสานต่อไป) ถ้ารายการข้อมูลสถิติมีหน่วยงานเจ้าของข้อมูลแล้ว หน่วยงานเจ้าของข้อมูลจำเป็นต้องจัดทำคำอธิบายข้อมูลหรือเมทาดาทา (Metadata) เพื่อลงทะเบียนนำเข้าสู่ระบบบัญชีข้อมูลภาครัฐหรือ GD Catalog เพื่อให้บริการและให้แน่ใจว่ามีข้อมูลสถิติที่สามารถใช้ในการประเมินและติดตามผลตัวชี้วัดการพัฒนาประเทศในแต่ละระดับได้ ดังภาพ 1

¹ นโยบาย หลักเกณฑ์ วิธีการจัดทำแผนพัฒนาจังหวัด และแผนพัฒนากลุ่มจังหวัด พ.ศ. 2566 – 2570 (มติคณะกรรมการบูรณาการนโยบายภาค (ก.บ.ภ.) ครั้งที่ 2/2564 เมื่อวันที่ 14 กรกฎาคม 2564) โดยให้จังหวัดและกลุ่มจังหวัดดำเนินการจัดทำแผนพัฒนาจังหวัด และแผนพัฒนากลุ่มจังหวัด พ.ศ. 2566 – 2570 เพื่อให้แผนทันสถานการณ์ และใช้เป็นกรอบและทิศทางในการจัดทำแผนปฏิบัติราชการประจำปีของจังหวัดและกลุ่มจังหวัด ประจำปีงบประมาณ พ.ศ. 2566 – 2570



ภาพ 1 แนวคิดการพัฒนาสถิติทางการ

แต่หากมีความจำเป็นต้องมีข้อมูลใดแต่พบว่ายังไม่มีหน่วยงานดำเนินการจัดทำข้อมูล คณะกรรมการสถิติระดับจังหวัดจะพิจารณามอบหมายหน่วยงานจัดทำข้อมูลนั้น ซึ่งกระบวนการดังกล่าวจะนำไปสู่การพัฒนาการจัดทำข้อมูลสถิติทางการในระดับพื้นที่ให้มีข้อมูลที่เพียงพอและตอบโจทยความต้องการใช้งานจริงตามความต้องการของผู้ใช้งานได้ รวมทั้งมีข้อมูลสำหรับการติดตามและประเมินผลการพัฒนาระดับพื้นที่อย่างถูกต้องและมีธรรมาภิบาล ดังนั้นคณะกรรมการสถิติระดับจังหวัดจึงได้จัดทำแผนพัฒนาสถิติระดับจังหวัดอำนาจเจริญฉบับนี้ขึ้น เพื่อเป็นเครื่องมือสำคัญในการกำหนดกรอบแนวทางการดำเนินงานเพื่อการพัฒนาการจัดทำข้อมูลสถิติที่สำคัญและจำเป็นต่อการบริหารงานของจังหวัด

1.2 วัตถุประสงค์การจัดทำแผนพัฒนาสถิติระดับจังหวัด

- 1.2.1 เพื่อศึกษาและวิเคราะห์นโยบายและยุทธศาสตร์ตามยุทธศาสตร์ชาติ 20 ปี (พ.ศ. 2561 – 2580) แผนแม่บทภายใต้ยุทธศาสตร์ชาติ (23 ด้าน) แผนการปฏิรูปประเทศ (13 ด้าน) (ร่าง) แผนพัฒนาเศรษฐกิจและสังคมแห่งชาติ ฉบับที่ 13 (พ.ศ. 2566 – 2570) เป้าหมายการพัฒนาที่ยั่งยืน (Sustainable Development Goals: SDGs) (ร่าง) กรอบแผนพัฒนาภาค (พ.ศ. 2566 – 2570) และแผนพัฒนากลุ่มจังหวัด (พ.ศ. 2566 – 2570) ที่สอดคล้องกับแผนพัฒนาจังหวัด (พ.ศ. 2566 – 2570) หรือนโยบายของผู้บริหารในจังหวัด
- 1.2.2 เพื่อจัดทำรายการข้อมูลสถิติทางการที่เกี่ยวข้องกับการพัฒนาในระดับจังหวัดที่สอดคล้องกับแผนยุทธศาสตร์และแผนพัฒนาระดับต่าง ๆ พร้อมทั้งกำหนดหน่วยงานที่มีหน้าที่รับผิดชอบในการจัดทำข้อมูลที่ยังไม่มีหน่วยงานใดดำเนินการ และเชื่อมโยง/บูรณาการข้อมูลในระดับพื้นที่
- 1.2.3 เพื่อสร้างวัฒนธรรมการใช้ข้อมูลสถิติ สนับสนุนการตัดสินใจในระดับพื้นที่ ตลอดจนสร้างโอกาสการเข้าถึงข้อมูลในระดับพื้นที่ของประชาชน

- 1.2.4 เพื่อสร้างเครือข่าย การมีส่วนร่วมของหน่วยงานในระดับพื้นที่ในการผลิตข้อมูลทางสถิติ และการประยุกต์ใช้ข้อมูลเพื่อการตัดสินใจอย่างมีประสิทธิภาพ
- 1.2.5 เพื่อพัฒนาบุคลากรด้านสถิติของหน่วยงานที่เกี่ยวข้อง ให้มีความเป็นมืออาชีพด้านข้อมูลสถิติ และสารสนเทศที่สนับสนุนการพัฒนาในระดับพื้นที่

1.3 แนวทางการจัดทำแผนพัฒนาสถิติระดับจังหวัด

- 1.3.1 ศึกษา ยุทธศาสตร์ชาติ 20 ปี (พ.ศ. 2561 – 2580) แผนแม่บทภายใต้ยุทธศาสตร์ชาติ (23 ด้าน) แผนการปฏิรูปประเทศ (13 ด้าน) และ (ร่าง) แผนพัฒนาเศรษฐกิจและสังคมแห่งชาติ ฉบับที่ 13 (พ.ศ. 2566 – 2570) เป้าหมายการพัฒนาที่ยั่งยืน (Sustainable Development Goals: SDGs) (ร่าง) กรอบแผนพัฒนาภาค (พ.ศ. 2566 – 2570) แผนพัฒนากลุ่มจังหวัด (พ.ศ. 2566 – 2570) แผนพัฒนาจังหวัด (พ.ศ. 2566 – 2570) หรือนโยบายของผู้บริหารในจังหวัด
- 1.3.2 วิเคราะห์ความสอดคล้องเชื่อมโยงระหว่างประเด็นการพัฒนาจังหวัด ตัวชี้วัดการพัฒนาฯ กับ แผนยุทธศาสตร์และแผนพัฒนาระดับต่าง ๆ โดยมีการประชุมหารือร่วมกับสำนักงานจังหวัด และหน่วยงานที่เกี่ยวข้อง
- 1.3.3 วิเคราะห์ห่วงโซ่คุณค่าจากแผนแม่บทภายใต้ยุทธศาสตร์ชาติ (23 ด้าน) ซึ่งใช้เป็นกรอบในการจัดทำห่วงโซ่คุณค่าที่สอดคล้องกับแผนพัฒนาจังหวัด โดยมีการประชุมหารือร่วมกับสำนักงานจังหวัด และหน่วยงานที่เกี่ยวข้อง
- 1.3.4 ทบทวนรายการสถิติทางการ 21 สาขา² รายการข้อมูลสถิติทางการในระดับพื้นที่ และสรุป รวบรวมรายการข้อมูลสถิติทางการของแต่ละห่วงโซ่คุณค่าที่เกี่ยวข้องกับการพัฒนาในระดับจังหวัด เพื่อจัดทำเป็นร่างผังสถิติทางการ
- 1.3.5 จัดทำผังสถิติทางการ ที่แสดงชื่อตัวชี้วัด รายการสถิติทางการ การจัดจำแนก ระดับการนำเสนอผล สถานะ และหน่วยงาน ทั้งนี้สถิติทางการในผังสถิติทางการบางรายการอาจจะยังไม่มีการผลิต หรือขาดหน่วยงานที่รับผิดชอบในปัจจุบัน ซึ่งจะต้องได้รับการพิจารณาเป็นส่วนหนึ่งของ ยุทธศาสตร์การพัฒนาในลำดับต่อไป
- 1.3.6 สรุปข้อเสนอแนะการพัฒนาการจัดเก็บข้อมูลและเสนอแผนการพัฒนาในอนาคต

1.4 คำอธิบายศัพท์

- 1.4.1 ห่วงโซ่คุณค่าภายใต้แผนแม่บทภายใต้ยุทธศาสตร์ชาติ (23 ด้าน)³ เป็นองค์ประกอบ (อาจรวมถึงกิจกรรมและกระบวนการต่าง ๆ) ที่มีความสอดคล้องและสัมพันธ์กันเป็นระบบภายใต้ แผนแม่บทย่อย ตั้งแต่จุดเริ่มต้นของกระบวนการดำเนินงาน (ต้นทาง) ไปจนกระทั่งสิ้นสุด กระบวนการดำเนินงาน (ปลายทาง) ที่ส่งผลต่อการบรรลุเป้าหมายแผนแม่บทย่อยนั้น ๆ

² สถิติทางการ 21 สาขา ประกอบด้วย ด้านสังคม 9 สาขา ได้แก่ 1) ประชากรศาสตร์ ประชากรและเคหะ 2) แรงงาน 3) การศึกษา 4) ศาสนา ศิลปะ และวัฒนธรรม 5) สุขภาพ 6) สวัสดิการสังคม 7) หญิงและชาย 8) รายได้และรายจ่ายของครัวเรือน 9) ยุติธรรมความมั่นคงการเมือง และการปกครอง ด้านเศรษฐกิจ 11 สาขา ได้แก่ 10) บัญชีประชาชาติ 11) เกษตร และประมง 12) อุตสาหกรรม 13) พลังงาน 14) การค้าและ ราคา 15) ขนส่ง และโลจิสติกส์ 16) เทคโนโลยีสารสนเทศและการสื่อสาร 17) การท่องเที่ยวและการกีฬา 18) การเงิน การธนาคาร และ ประกันภัย 19) การคลัง 20) วิทยาศาสตร์ เทคโนโลยีและนวัตกรรม ด้านทรัพยากรธรรมชาติและสิ่งแวดล้อม 21) ทรัพยากรธรรมชาติและ สิ่งแวดล้อม

³ ที่มา: การประชุมเชิงปฏิบัติการการจัดทำโครงการสำคัญ ประจำปีงบประมาณ 2565 เอกสารประกอบการบรรยาย: การวิเคราะห์และ ประมวลผลห่วงโซ่คุณค่า (Value Chain) ที่ส่งผลต่อการบรรลุเป้าหมายแผนแม่บทย่อย Workshop2 วันที่ 9 ก.ค. 63

ได้ตามที่กำหนด โดยทางสำนักงานสภาพัฒนาการเศรษฐกิจและสังคมแห่งชาติได้จัดทำ 140 Final Value Chains เพื่อใช้ประกอบการจัดทำโครงการสำคัญต่าง ๆ

- 1.4.2 ห่วงโซ่คุณค่าทั่วไป (Generic Value Chain: GVC)⁴ เป็นห่วงโซ่คุณค่ารูปแบบกลางที่ได้จากการทบทวนประเด็นยุทธศาสตร์การพัฒนากาฬรวมของจังหวัด (กรอบการดำเนินงานปี 2557) สามารถแบ่งแนวทางการพัฒนาเป็น 3 ด้าน คือ เศรษฐกิจ สังคม และทรัพยากรธรรมชาติและสิ่งแวดล้อม ซึ่งประเด็นในแต่ละด้านจะมีประเด็นย่อยรวม 18 เรื่อง ในแต่ละเรื่องจะมีการจัดทำห่วงโซ่คุณค่าแสดงกิจกรรมหลัก (Primary Activities) และกิจกรรมสนับสนุน (Support Activities) โดยกิจกรรมทุกประเภทมีส่วนในการช่วยเพิ่มคุณค่าให้กับสินค้าหรือบริการ หรือลด แกไข ป้องกันปัญหาให้กับประเด็นปัญหาสำคัญที่เลือก โดยแต่ละกิจกรรมในแต่ละข้อต่อของห่วงโซ่คุณค่า (Value Chain: VC) จะแสดงให้เห็นถึงคุณค่า หรือประโยชน์ให้กับการพัฒนาพื้นที่
- 1.4.3 ห่วงโซ่คุณค่าที่สอดคล้องกับแผนพัฒนาจังหวัด เป็นห่วงโซ่คุณค่าของจังหวัดในแต่ละประเด็นการพัฒนาภายใต้แผนพัฒนาจังหวัด โดยใช้ห่วงโซ่คุณค่าภายใต้แผนแม่บทภายใต้ยุทธศาสตร์ชาติ (23 ด้าน) 140 Final Value Chains และห่วงโซ่คุณค่าทั่วไป (Generic Value Chain: GVC) เป็นกรอบในการจัดทำเพื่อให้ได้ห่วงโซ่คุณค่าตามประเด็นการพัฒนาจังหวัด ที่ประกอบด้วยกิจกรรมหลัก (Primary Activities) และกิจกรรมสนับสนุน (Support Activities) ที่มีความสอดคล้องและสัมพันธ์กันเป็นระบบ ตั้งแต่จุดเริ่มต้นของกระบวนการดำเนินงาน (ต้นทาง) ไปจนกระทั่งสิ้นสุดกระบวนการดำเนินงาน (ปลายทาง) ที่ส่งผลต่อการบรรลุเป้าหมายประเด็นการพัฒนาจังหวัดได้ตามที่กำหนด
- 1.4.4 แผนพัฒนาสถิติระดับจังหวัด⁵ เป็นเครื่องมือสำคัญในการกำหนดกรอบแนวทางการดำเนินงานเพื่อการพัฒนาการเก็บข้อมูลสถิติที่สำคัญและจำเป็นต่อการบริหารงานยุทธศาสตร์จังหวัดในระยะสั้น 1 ปี และระยะกลาง 4 ปี เพื่อให้เชื่อมโยงกับการจัดทำแผนพัฒนาจังหวัดและสอดคล้องกับแผนยุทธศาสตร์และแผนพัฒนาระดับต่าง ๆ ซึ่งจะกำหนดกิจกรรมต่าง ๆ เพื่อพัฒนาคุณภาพสถิติทางการว่ามีรายการใดบ้าง จะพัฒนาอย่างไร หน่วยงานใดเป็นผู้รับผิดชอบ พร้อมทั้งระบุระยะเวลาที่ต้องดำเนินการด้วย
- 1.4.5 สถิติทางการ (Official Statistics)⁶ หมายถึง ข้อความหรือตัวเลขที่เป็นตัวแทนแสดงถึงคุณลักษณะของสิ่งต่าง ๆ ในประเทศ ที่ประมวลตามความเป็นจริงจากข้อมูลที่เก็บรวบรวมได้ตามหลักวิชาการทางสถิติและเป็นสถิติที่มีความสำคัญต่อการใช้ในการกำหนดนโยบายเพื่อการพัฒนาประเทศ
- 1.4.6 บัญชีสถิติทางการ เอกสารแสดงบรรดารายการสถิติทางการเพื่อจัดทำแผนกำหนดความรับผิดชอบในการดำเนินงานทางสถิติตามแผนแม่บท
- 1.4.7 คำอธิบายข้อมูลหรือเมทาดาตา⁷ (Metadata) หมายถึง ข้อมูลที่ใช้อธิบายข้อมูลหลักหรือกลุ่มที่เกี่ยวข้องทั้งกระบวนการเชิงธุรกิจ (ในที่นี้หมายถึง กระบวนการทำงานตามภารกิจของหน่วยงาน) และเชิงเทคโนโลยีสารสนเทศ กฎและข้อจำกัดของข้อมูล และโครงสร้างของ

⁴ ผลจากการจัดทำโครงการพัฒนาข้อมูลสถิติและสารสนเทศระดับพื้นที่ 76 จังหวัด และ 18 กลุ่มจังหวัด พ.ศ. 2557

⁵ ที่มา: ผลจากการจัดทำโครงการพัฒนาข้อมูลสถิติและสารสนเทศระดับพื้นที่ 76 จังหวัด และ 18 กลุ่มจังหวัด พ.ศ. 2557

⁶ ที่มา: แผนแม่บทระบบสถิติประเทศไทย พ.ศ. 2554 – 2558 หน้า 6

⁷ ที่มา: (ร่าง) คำอธิบาย ข้อมูลหรือเมทาดาตา (Metadata) สำหรับรับชุดข้อมูลภาครัฐ

ข้อมูล เมทาดาทาช่วยให้หน่วยงานสามารถเข้าใจข้อมูล ระบบ และขั้นตอนการทำงานได้ดียิ่งขึ้น โดยการบริหารจัดการเมทาดาทา (Metadata Management) เริ่มตั้งแต่การเก็บรวบรวม การจัดกลุ่ม การดูแล และการควบคุมเมทาดาทา ทั้งนี้ ข้อมูลแต่ละชุดควรมีเมทาดาทา เพื่อให้ผู้ใช้งานทราบเกี่ยวกับชุดข้อมูล เช่น รายละเอียดของชุดข้อมูล สิ่งที่เกี่ยวข้องกับชุดข้อมูล วัตถุประสงค์การนำไปใช้ และฟิลด์ข้อมูล เป็นต้น ซึ่งคำอธิบายชุดข้อมูล ประกอบด้วยคำอธิบายข้อมูลจำนวน 14 รายการ สำหรับ 1 ชุดข้อมูล ที่หน่วยงานต้องจัดทำ และระบุรายละเอียด ได้แก่ ประเภทข้อมูล ชื่อชุดข้อมูล องค์กร ชื่อผู้ติดต่อ อีเมลผู้ติดต่อ คำสำคัญ รายละเอียด วัตถุประสงค์ หน่วยความถี่ของการปรับปรุงข้อมูล ค่าความถี่ของการปรับปรุงข้อมูล ขอบเขตเชิงภูมิศาสตร์หรือเชิงพื้นที่ แหล่งที่มา รูปแบบการเก็บข้อมูล หมดหมดข้อมูลตามธรรมาภิบาลข้อมูลภาครัฐ และสัญญาอนุญาตให้ใช้ข้อมูล

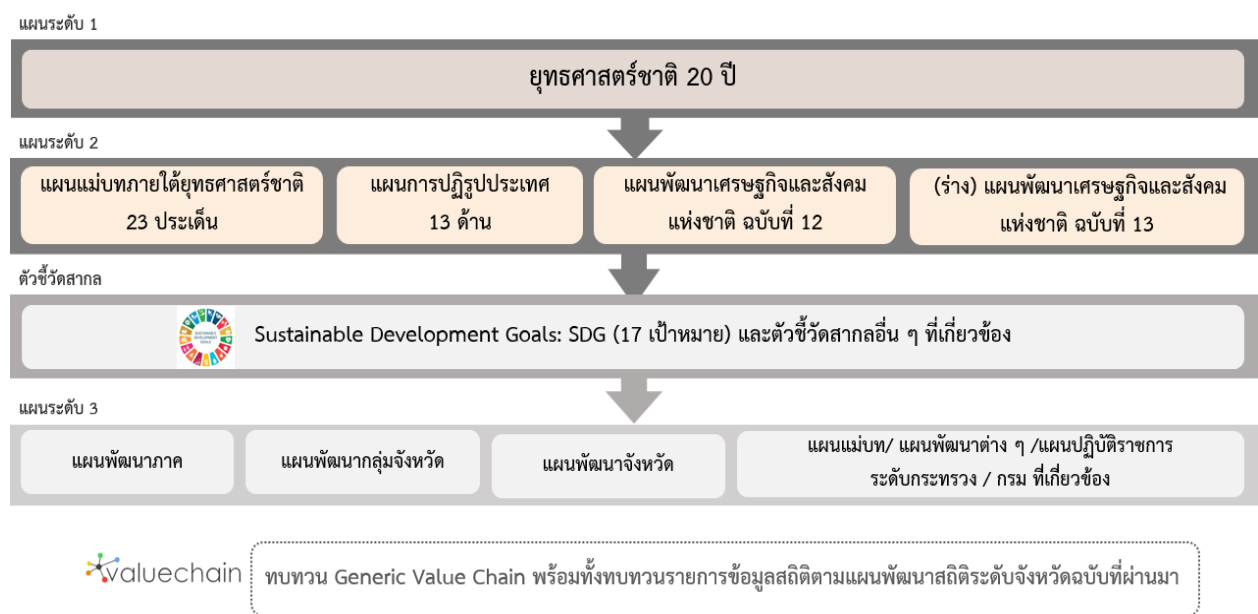
- 1.4.8 หน่วยงาน⁸ หมายถึง ส่วนราชการ รัฐวิสาหกิจ องค์กรมหาชน องค์กรปกครองส่วนท้องถิ่น และหน่วยงานอื่นของรัฐ
- 1.4.9 เจ้าของข้อมูล (Data Owners)⁹ หมายถึง บุคคลที่ทำหน้าที่ตรวจสอบดูแลข้อมูลโดยตรง สร้างความมั่นใจได้ว่าการบริหารจัดการข้อมูลสอดคล้องกับนโยบาย มาตรฐาน กฎระเบียบ หรือกฎหมาย เจ้าของข้อมูลทำการทบทวนและอนุมัติการดำเนินการต่าง ๆ ที่เกี่ยวข้องกับข้อมูล เช่น การเปลี่ยนแปลงเมทาดาทาและเกณฑ์การทำดาตาคleaning (Data Cleansing) นอกจากนี้ยังทำหน้าที่ในการให้สิทธิ์ในการเข้าถึงข้อมูล จัดชั้นความลับของข้อมูล เจ้าของข้อมูลมักจะอยู่ในตำแหน่งบริหาร เช่น ผู้อำนวยการฝ่ายหรือหัวหน้าส่วนงานบุคคลเป็น เจ้าของข้อมูลบุคคล ผู้อำนวยการฝ่ายหรือหัวหน้าส่วนงานการเงินเป็น เจ้าของข้อมูลการเงิน เป็นต้น

⁸ ที่มา: พระราชบัญญัติสถิติ พ.ศ. 2550

⁹ ที่มา: ธรรมาภิบาลข้อมูลภาครัฐ หน้า 36

นโยบายและยุทธศาสตร์ที่เกี่ยวข้องกับการพัฒนาในระดับจังหวัด

การขับเคลื่อนในการจัดทำแผนพัฒนาสถิติระดับจังหวัด (พ.ศ. 2566 – 2570) ได้ศึกษายุทธศาสตร์ชาติ 20 ปี (พ.ศ. 2561 – 2580) แผนแม่บทภายใต้ยุทธศาสตร์ชาติ (23 ด้าน) แผนการปฏิรูปประเทศ (13 ด้าน) (ร่าง) แผนพัฒนาเศรษฐกิจและสังคมแห่งชาติ ฉบับที่ 13 (พ.ศ. 2566 – 2570) เป้าหมายการพัฒนาที่ยั่งยืน (Sustainable Development Goals: SDGs) และตัวชี้วัดสากลอื่น ๆ ที่สำคัญ เช่น การจัดอันดับขีดความสามารถในการแข่งขัน (International Institute for Management Development: IMD) ยุทธศาสตร์การพัฒนาของแผนแม่บท/แผนพัฒนาต่าง ๆ/แผนปฏิบัติราชการระดับกระทรวง กรมที่เกี่ยวข้อง (ร่าง) กรอบแผนพัฒนาภาค (พ.ศ. 2566 – 2570) แผนพัฒนากลุ่มจังหวัด (พ.ศ. 2566 – 2570) แผนพัฒนาจังหวัด (พ.ศ. 2566 – 2570) หรือนโยบายของผู้บริหารในจังหวัด เป็นต้น พร้อมทั้งวิเคราะห์ความสอดคล้องเชื่อมโยงระหว่างประเด็นการพัฒนาจังหวัด ตัวชี้วัดการพัฒนากับแผนยุทธศาสตร์และแผนพัฒนาระดับต่าง ๆ เพื่อเป็นกรอบแนวคิดในการดำเนินการในครั้งนี้ ดังภาพ 2



ภาพ 2 กรอบแนวคิดการวิเคราะห์นโยบายและยุทธศาสตร์ที่เกี่ยวข้องกับการพัฒนาในระดับจังหวัด

2.1 การศึกษานโยบายและยุทธศาสตร์ที่เกี่ยวข้องกับการพัฒนาในระดับจังหวัด

การจัดทำแผนพัฒนาสถิติระดับจังหวัดอำนาจเจริญ (พ.ศ. 2566 – 2570) ได้มีการศึกษานโยบายและยุทธศาสตร์ที่เกี่ยวข้องเพื่อให้เกิดความเชื่อมโยงระหว่างแผนและข้อมูลสถิติที่ใช้ในกำหนดนโยบายการจัดทำตัวชี้วัดเพื่อติดตามประเมินผล ดังนี้

2.1.1 ยุทธศาสตร์ชาติ 20 ปี (พ.ศ. 2561 – 2580)¹⁰

เครื่องมือสำคัญในการบริหารราชการแผ่นดินและใช้เป็นแนวทางในการสนับสนุนการตัดสินใจของผู้บริหาร รวมถึงการวางกรอบการพัฒนาประเทศให้เป็นไปในแนวทางที่เหมาะสมสอดคล้องกับการเปลี่ยนแปลงของประเทศ ทั้งในด้านเศรษฐกิจ สังคม และทรัพยากรธรรมชาติและสิ่งแวดล้อม ได้อย่างมีประสิทธิภาพ เพื่อให้บรรลุวิสัยทัศน์ “ประเทศไทยมีความมั่นคง มั่งคั่ง ยั่งยืน เป็นประเทศที่พัฒนาแล้ว ด้วยการพัฒนาตามหลักปรัชญาของเศรษฐกิจพอเพียง” หรือตามคติพจน์ “มั่นคง มั่งคั่ง ยั่งยืน” ประกอบด้วย 6 ยุทธศาสตร์โดยมีการแปลงยุทธศาสตร์สู่การปฏิบัติ ดังภาพ 3 เพื่อยกระดับศักยภาพของประเทศในหลากหลายมิติ พัฒนาคมนในทุกมิติและในทุกช่วงวัยให้เป็นคนดี คนเก่ง และมีคุณภาพ สร้างโอกาสและความเสมอภาคทางสังคม สร้างการเติบโตบนคุณภาพชีวิตที่เป็นมิตรกับสิ่งแวดล้อม และมีภาครัฐของประชาชนเพื่อประชาชนและประโยชน์ส่วนรวม



ภาพ 3 ยุทธศาสตร์ชาติ 6 ด้านและการแปลงยุทธศาสตร์สู่การปฏิบัติ, สำนักงานสภาพัฒนาการเศรษฐกิจและสังคมแห่งชาติ

2.1.2 แผนแม่บทภายใต้ยุทธศาสตร์ชาติ¹¹

แผนแม่บทภายใต้ยุทธศาสตร์ชาติเป็นส่วนสำคัญในการถ่ายทอดเป้าหมายและประเด็นยุทธศาสตร์ของยุทธศาสตร์ชาติลงสู่แผนระดับต่าง ๆ ต่อไป ซึ่งได้คำนึงถึงประเด็นร่วมหรือประเด็นตัดข้ามยุทธศาสตร์และการประสานเชื่อมโยงเป้าหมายของแต่ละแผนแม่บทภายใต้ยุทธศาสตร์ชาติให้มีความสอดคล้องไปในทิศทางเดียวกัน โดยแผนแม่บทภายใต้ยุทธศาสตร์ชาติจะประกอบด้วย สถานการณ์และแนวโน้มที่เกี่ยวข้องของแผนแม่บท เป้าหมายและตัวชี้วัดในการดำเนินการ ซึ่งแบ่งช่วงเวลาออกเป็น 4 ช่วง

¹⁰ ที่มา: ยุทธศาสตร์ชาติ 20 ปี (พ.ศ. 2561 – 2580), ราชกิจจานุเบกษา เล่มที่ 135 ตอนที่ 82 ก

¹¹ ที่มา: สรุปสาระสำคัญของแผนแม่บทภายใต้ยุทธศาสตร์ชาติ (พ.ศ. 2561 – 2580), สำนักงานสภาพัฒนาการเศรษฐกิจและสังคมแห่งชาติ

ช่วงละ 5 ปี รวมทั้งกำหนดแนวทางการพัฒนา และแผนงาน/โครงการที่สำคัญของแผนแม่บทภายใต้ ยุทธศาสตร์ชาติ เพื่อเป็นกรอบในการดำเนินการของหน่วยงานที่เกี่ยวข้องให้บรรลุเป้าหมายการพัฒนาประเทศ ที่กำหนดไว้ในยุทธศาสตร์ว่า “ประเทศชาติมั่นคง ประชาชนมีความสุข เศรษฐกิจพัฒนาอย่างต่อเนื่อง สังคมเป็นธรรม ฐานทรัพยากรธรรมชาติยั่งยืน” โดยยกระดับศักยภาพของประเทศในหลายมิติ พัฒนาคนใน ทุกมิติและในทุกช่วงวัยให้เป็นคนดี เก่ง และมีคุณภาพ สร้างโอกาสและความเสมอภาคทางสังคม สร้างการ เติบโตบนคุณภาพชีวิตที่เป็นมิตรกับสิ่งแวดล้อม และมีภาครัฐของประชาชนเพื่อประชาชนและประโยชน์ ส่วนรวม โดยแผนแม่บทภายใต้ยุทธศาสตร์ชาติ มีจำนวน 23 ฉบับ ได้แก่

- 1) ความมั่นคง
- 2) การต่างประเทศ
- 3) การเกษตร
- 4) อุตสาหกรรมและบริการแห่งอนาคต
- 5) การท่องเที่ยว
- 6) พื้นที่และเมืองน่าอยู่อัจฉริยะ
- 7) โครงสร้างพื้นฐาน ระบบโลจิสติกส์ และดิจิทัล
- 8) ผู้ประกอบการและวิสาหกิจขนาดกลางและขนาดย่อมยุคใหม่
- 9) เขตเศรษฐกิจพิเศษ
- 10) การปรับเปลี่ยนค่านิยม และวัฒนธรรม
- 11) ศักยภาพคนตลอดช่วงชีวิต
- 12) การพัฒนาการเรียนรู้
- 13) การเสริมสร้างให้คนไทยมีสุขภาพพลานามัยที่ดี
- 14) ศักยภาพการกีฬา
- 15) พลังทางสังคม
- 16) เศรษฐกิจฐานราก
- 17) ความเสมอภาคและหลักประกันสังคม
- 18) การเติบโตอย่างยั่งยืน
- 19) การบริหารจัดการน้ำทั้งระบบ
- 20) การบริการประชาชนและประสิทธิภาพภาครัฐ
- 21) การต่อต้านการทุจริตและประพฤติมิชอบ
- 22) กฎหมายและกระบวนการยุติธรรม
- 23) การวิจัยและพัฒนานวัตกรรม

แผนแม่บทภายใต้ยุทธศาสตร์ชาติทั้ง 23 ฉบับ เป็นการกำหนดประเด็นในลักษณะที่มีการบูรณาการ และเชื่อมโยงระหว่างยุทธศาสตร์ชาติด้านที่เกี่ยวข้อง และประเด็นการพัฒนาจะมีความซ้ำซ้อนกันระหว่าง แผนแม่บทฯ เพื่อให้ส่วนราชการสามารถนำแผนแม่บทฯ ไปใช้ในทางปฏิบัติได้อย่างมีประสิทธิภาพ และ ป้องกันการเกิดความสับสน โดยแผนแม่บทภายใต้ยุทธศาสตร์ชาติเป็นแผนระดับที่ 2 ที่มีความสำคัญในการ เป็นแนวทางการพัฒนาและขับเคลื่อนประเทศเพื่อให้บรรลุเป้าหมายของยุทธศาสตร์ และถ่ายทอดไปสู่ แนวทางในการปฏิบัติในแผนระดับที่ 3 ของหน่วยงาน ตามมติคณะรัฐมนตรีเมื่อวันที่ 4 ธันวาคม 2560

นอกจากนี้ สำนักงานสภาพัฒนาการเศรษฐกิจและสังคมแห่งชาติได้จัดทำห่วงโซ่คุณค่าของประเทศไทย¹² (Final Value Chain Thailand) ที่ส่งผลให้บรรลุ 140 เป้าหมายแผนแม่บทย่อย ภายใต้แผนแม่บทภายใต้ยุทธศาสตร์ (ฉบับแก้ไข ปี 2566)

2.1.3 แผนการปฏิรูปประเทศ (ฉบับปรับปรุง)¹³

แผนการปฏิรูปประเทศ (ฉบับปรับปรุง) เป็นแผนระดับที่ 2 ตามมติคณะรัฐมนตรี เมื่อวันที่ 4 ธันวาคม 2560 โดยส่งผลต่อการบรรลุเป้าหมายของยุทธศาสตร์ชาติ และแผนแม่บทภายใต้ยุทธศาสตร์ ซึ่งทุกหน่วยงานต้องดำเนินการตามกิจกรรมปฏิรูปประเทศที่จะส่งผลให้เกิดการเปลี่ยนแปลงต่อประชาชนอย่างมีนัยสำคัญ (Big Rock) นำไปสู่การปฏิบัติตามหลักความสัมพันธ์เชิงเหตุและผล (Causal Relationship: XYZ) เพื่อให้บรรลุผลสัมฤทธิ์ตามเป้าหมายของยุทธศาสตร์ชาติของแต่ละช่วงเวลา 5 ปี โดยแผนการปฏิรูปประเทศฉบับปรับปรุงจะดำเนินการคู่ขนานไปกับเล่มแผนการปฏิรูปประเทศฉบับเดิมที่ประกาศใช้เมื่อเดือนเมษายน 2561 ที่เป็นกิจกรรมในลักษณะภารกิจปกติของหน่วยงาน ซึ่งแผนการปฏิรูปประเทศ 13 ด้าน ได้แก่ ด้านการเมือง ด้านการบริหารราชการแผ่นดิน ด้านกฎหมาย ด้านกระบวนการยุติธรรม ด้านเศรษฐกิจ ด้านทรัพยากรธรรมชาติและสิ่งแวดล้อม ด้านสาธารณสุข ด้านสื่อสารมวลชน เทคโนโลยีสารสนเทศ ด้านสังคม ด้านพลังงาน ด้านการป้องกันและปราบปรามการทุจริตและประพฤติมิชอบ ด้านการศึกษา ด้านวัฒนธรรม กีฬาแรงงาน และการพัฒนาทรัพยากรมนุษย์

2.1.4 (ร่าง) แผนพัฒนาเศรษฐกิจและสังคมแห่งชาติ ฉบับที่ 13 (พ.ศ. 2566 – 2570)¹⁴

(ร่าง) แผนพัฒนาเศรษฐกิจและสังคมแห่งชาติ ฉบับที่ 13 (พ.ศ. 2566 - 2570) เป็นแผนพัฒนาฉบับแรกที่เริ่มต้นกระบวนการยกร่างกรอบแผนแม่บทภายใต้ยุทธศาสตร์ชาติและจะมีผลในการใช้เป็นกรอบเพื่อกำหนดแผนแม่บทภายใต้ยุทธศาสตร์ชาติ และแผนปฏิบัติการในช่วง 5 ปีที่สองของยุทธศาสตร์ชาติ 20 ปี โดยการกำหนดทิศทางการพัฒนาประเทศในระยะของแผนพัฒนาฯ ได้น้อมนำปรัชญาของเศรษฐกิจพอเพียงมาเป็นหลักในการขับเคลื่อนและวางแผนการพัฒนาประเทศ ไปสู่การบรรลุเป้าหมายในมิติต่าง ๆ ภายใต้ยุทธศาสตร์ชาติได้อย่างเป็นรูปธรรม ซึ่งการกำหนดทิศทางการพัฒนาประเทศในระยะต่อไปจึงจำเป็นต้องให้ความสำคัญกับปัจจัยทั้งภายนอกและภายใน ตลอดจนผลจากการเปลี่ยนแปลงของปัจจัยที่จะมีอิทธิพลต่อโครงสร้างและองค์ประกอบของประเทศในทุกมิติ เพื่อนำมาประมวลผลประกอบการกำหนดทิศทางการพัฒนาประเทศที่ควรจะมีไปในอนาคต บนหลักปรัชญาของเศรษฐกิจพอเพียงที่สอดคล้องกับเป้าหมายการพัฒนาที่ยั่งยืนของโลก (SDGs)

(ร่าง) แผนพัฒนาฯ ฉบับที่ 13 มีจุดมุ่งหมายเพื่อขับเคลื่อนการพัฒนาประเทศให้สามารถบรรลุผลตามเป้าหมายการพัฒนาระยะยาวที่กำหนดไว้ในยุทธศาสตร์ชาติ โดยมุ่งหวังให้แผนพัฒนาฯ ฉบับที่ 13 (พ.ศ. 2566 - 2570) ทำหน้าที่เป็นกลไกในการขับเคลื่อนที่มีลำดับความสำคัญสูงต่อการพัฒนาประเทศในระยะ 5 ปี และเพื่อผลักดันให้ประเทศสามารถก้าวข้ามความท้าทายต่าง ๆ เพื่อขับเคลื่อนสู่ความเจริญเติบโตที่ทุกภาคส่วนได้รับประโยชน์อย่างเท่าเทียมกัน โดยมีวัตถุประสงค์เพื่อพลิกโฉมประเทศไทยสู่ “สังคมก้าวหน้า เศรษฐกิจสร้างมูลค่าอย่างยั่งยืน” จึงได้กำหนดเป้าหมายหลัก 5 ประการ ประกอบด้วย

¹² ที่มา: ห่วงโซ่คุณค่าของประเทศไทย (Value Chain Thailand) (ฉบับแก้ไขปี 2566) , สำนักงานสภาพัฒนาการเศรษฐกิจและสังคมแห่งชาติ

¹³ ที่มา: แผนการปฏิรูปประเทศ (ฉบับปรับปรุง) , สำนักงานสภาพัฒนาการเศรษฐกิจและสังคมแห่งชาติ

¹⁴ ที่มา: (ร่าง) แผนพัฒนาเศรษฐกิจและสังคมแห่งชาติ ฉบับที่ 13 (พ.ศ. 2566 - 2570) ตุลาคม 2564

- 1) การปรับโครงสร้างการผลิตสู่เศรษฐกิจฐานนวัตกรรม
- 2) การพัฒนาคนสำหรับโลกยุคใหม่
- 3) การมุ่งสู่สังคมแห่งโอกาสและความเป็นธรรม
- 4) การเปลี่ยนผ่านไปสู่ความยั่งยืน
- 5) การเสริมสร้างความสามารถของประเทศในการรับมือกับความเสี่ยงและการเปลี่ยนแปลงภายใต้บริบทโลกใหม่

ดังนั้น (ร่าง) แผนพัฒนาฯ ฉบับที่ 13 จึงได้กำหนดจุดหมายการพัฒนา จำนวน 13 ประการที่มีลักษณะเชิงบูรณาการ ซึ่งสามารถนำไปสู่การพัฒนาทั้งในด้านเศรษฐกิจ สังคม ทรัพยากรธรรมชาติและสิ่งแวดล้อมไปพร้อม ๆ กัน ทำให้จุดหมายแต่ละประการสามารถสนับสนุนเป้าหมายหลักได้มากกว่าหนึ่งข้อ โดยจุดหมายทั้ง 13 ประการ แบ่งออกได้เป็น 4 มิติ ดังนี้

1) มิติภาคการผลิตและบริการเป้าหมาย

- จุดหมายที่ 1 ไทยเป็นประเทศชั้นนำด้านสินค้าเกษตรและเกษตรแปรรูปมูลค่าสูง
- จุดหมายที่ 2 ไทยเป็นจุดหมายของการท่องเที่ยวที่เน้นคุณภาพและความยั่งยืน
- จุดหมายที่ 3 ไทยเป็นฐานการผลิตยานยนต์ไฟฟ้าที่สำคัญของโลก
- จุดหมายที่ 4 ไทยเป็นศูนย์กลางทางการแพทย์และสุขภาพมูลค่าสูง
- จุดหมายที่ 5 ไทยเป็นประตูการค้าการลงทุนและยุทธศาสตร์ทางโลจิสติกส์ที่สำคัญของภูมิภาค
- จุดหมายที่ 6 ไทยเป็นศูนย์กลางด้านดิจิทัลและอุตสาหกรรมอิเล็กทรอนิกส์อัจฉริยะของอาเซียน

2) มิติโอกาสและความเสมอภาคทางเศรษฐกิจและสังคม

- จุดหมายที่ 7 ไทยมีวิสาหกิจขนาดกลางและขนาดย่อมที่เข้มแข็ง มีศักยภาพสูง และสามารถแข่งขันได้
- จุดหมายที่ 8 ไทยมีพื้นที่และเมืองอัจฉริยะที่น่าอยู่ ปลอดภัย เดิมน้อยได้อย่างยั่งยืน
- จุดหมายที่ 9 ไทยมีความยากจนข้ามรุ่นลดลง และคนไทยทุกคนมีความคุ้มครองทางสังคมที่เพียงพอ เหมาะสม

3) มิติความยั่งยืนของทรัพยากรธรรมชาติและสิ่งแวดล้อม

- จุดหมายที่ 10 ไทยมีเศรษฐกิจหมุนเวียนและสังคมคาร์บอนต่ำ
- จุดหมายที่ 11 ไทยสามารถลดความเสี่ยงและผลกระทบจากภัยธรรมชาติและการเปลี่ยนแปลงสภาพภูมิอากาศ

4) มิติปัจจัยผลักดันการพลิกโฉมประเทศ

- จุดหมายที่ 12 ไทยมีกำลังคนสมรรถนะสูง มุ่งเรียนรู้อย่างต่อเนื่อง ตอบโจทย์การพัฒนาแห่งอนาคต
- จุดหมายที่ 13 ไทยมีภาครัฐที่ทันสมัย มีประสิทธิภาพ และตอบโจทย์ประชาชน

2.1.5 การพัฒนาที่ยั่งยืน (Sustainable Development)¹⁵

การพัฒนาที่ยั่งยืน (Sustainable Development) คือ แนวทางการพัฒนาที่ตอบสนองความต้องการของคนรุ่นปัจจุบัน โดยไม่ลดทอนความสามารถในการตอบสนอง ความต้องการของคนรุ่นหลัง (Brundtland Report, 1987) โดยการบรรลุการพัฒนาที่ยั่งยืน มีองค์ประกอบสำคัญ 3 ประการ ได้แก่ การเติบโตทางเศรษฐกิจ (Economic Growth) ความครอบคลุมทางสังคม (Social Inclusion) และการคุ้มครองสิ่งแวดล้อม (Environmental Protection)



ภาพ 4 17 เป้าหมายการพัฒนาที่ยั่งยืน, สำนักงานสภาพัฒนาการเศรษฐกิจและสังคมแห่งชาติ

¹⁵ ที่มา: สำนักงานสภาพัฒนาการเศรษฐกิจและสังคมแห่งชาติ, <https://sdgs.nesdc.go.th/>

ในการประชุมสมัชชาสหประชาชาติสมัยสามัญ ครั้งที่ 70 เมื่อวันที่ 25 กันยายน 2558 ณ สำนักงานใหญ่สหประชาชาติ ประเทศไทยและประเทศสมาชิกสหประชาชาติรวม 193 ประเทศ ร่วมลงนามรับรองวาระการพัฒนาที่ยั่งยืน ค.ศ. 2030 (2030 Agenda for Sustainable Development) ซึ่งเป็นกรอบการพัฒนาของโลกเพื่อร่วมกันบรรลุการพัฒนาทางสังคม เศรษฐกิจ และสิ่งแวดล้อมอย่างยั่งยืน โดยไม่ทิ้งใครไว้ข้างหลัง ภายในปี ค.ศ. 2030 โดยกำหนดให้มีเป้าหมายการพัฒนาที่ยั่งยืน (Sustainable Development Goals: SDGs) เป็นแนวทางให้แต่ละประเทศดำเนินการร่วมกัน

เป้าหมายการพัฒนาที่ยั่งยืน (SDGs) 17 เป้าหมาย ประกอบไปด้วย 169 เป้าหมายย่อย (SDG Targets) ที่มีความเป็นสากล เชื่อมโยงและเกื้อหนุนกัน และกำหนดให้มี 247 ตัวชี้วัด เพื่อใช้ติดตามและประเมินความก้าวหน้าของการพัฒนา โดยสามารถจัดกลุ่ม SDGs ตามปัจจัยที่เชื่อมโยงกันใน 5 มิติ (5P) ได้แก่



ภาพ 5 การจัดกลุ่ม SDGs ตามปัจจัยที่เชื่อมโยงกันใน 5 มิติ (5P)

- 1) การพัฒนาคน (People) ให้ความสำคัญกับการขจัดปัญหาความยากจนและความหิวโหย และลดความเหลื่อมล้ำในสังคม ประกอบด้วย
 - เป้าหมายที่ 1: ขจัดความยากจน
 - เป้าหมายที่ 2: ยุติความหิวโหย บรรลุความมั่นคงทางอาหารและยกระดับโภชนาการสำหรับทุกคนในทุกวัย
 - เป้าหมายที่ 3: สร้างหลักประกันว่าคนมีชีวิตที่มีสุขภาพดีและส่งเสริมสวัสดิภาพสำหรับทุกคนในทุกวัย
 - เป้าหมายที่ 4: สร้างหลักประกันว่าทุกคนมีการศึกษาที่มีคุณภาพอย่างครอบคลุมและเท่าเทียม และสนับสนุนโอกาสในการเรียนรู้ตลอดชีวิต
 - เป้าหมายที่ 5: บรรลุความเท่าเทียมระหว่างเพศ และเสริมสร้างความเข้มแข็งให้แก่สตรีและเด็กหญิง
- 2) สิ่งแวดล้อม (Planet) ให้ความสำคัญกับการปกป้องและรักษาทรัพยากรธรรมชาติและสภาพภูมิอากาศเพื่อพลเมืองโลกรุ่นต่อไป ประกอบด้วย
 - เป้าหมายที่ 7: สร้างหลักประกันให้ทุกคนสามารถเข้าถึงพลังงานสมัยใหม่ที่ยั่งยืนในราคาที่ย่อมเยา
 - เป้าหมายที่ 8: ส่งเสริมการเติบโตทางเศรษฐกิจที่ต่อเนื่อง ครอบคลุม และยั่งยืน การจ้างงานเต็มที่ มีผลิตภาพ และการมีงานที่เหมาะสมสำหรับทุกคน
 - เป้าหมายที่ 9: สร้างโครงสร้างพื้นฐานที่มีความทนทาน ส่งเสริมการพัฒนาอุตสาหกรรมที่ครอบคลุมและยั่งยืน และส่งเสริมนวัตกรรม
 - เป้าหมายที่ 10: ลดความไม่เสมอภาคภายในประเทศและระหว่างประเทศ
 - เป้าหมายที่ 11: ทำให้เมืองและการตั้งถิ่นฐานของมนุษย์มีความครอบคลุม ปลอดภัย มีภูมิทัศน์ที่ทันสมัยและยั่งยืน

- 3) เศรษฐกิจและความมั่งคั่ง (Prosperity) ส่งเสริมให้ประชาชนมีความเป็นอยู่ที่ดีและสอดคล้องกับธรรมชาติ ประกอบด้วย
- เป้าหมายที่ 6: สร้างหลักประกันว่าจะมีการจัดให้มีน้ำและสุขอนามัยสำหรับทุกคนและมีการบริหารจัดการที่ยั่งยืน
 - เป้าหมายที่ 12: สร้างหลักประกันให้มีรูปแบบการผลิตและการบริโภคที่ยั่งยืน
 - เป้าหมายที่ 13: เร่งต่อสู้กับการเปลี่ยนแปลงสภาพภูมิอากาศและผลกระทบที่เกิดขึ้น
 - เป้าหมายที่ 14: อนุรักษ์และใช้ประโยชน์จากมหาสมุทร ทะเล และทรัพยากรทางทะเลอย่างยั่งยืนเพื่อการพัฒนาที่ยั่งยืน
 - เป้าหมายที่ 15: ปกป้อง ฟื้นฟู และสนับสนุนการใช้ระบบนิเวศบนบกอย่างยั่งยืน จัดการป่าไม้อย่างยั่งยืนต่อสู้การกลายสภาพเป็นทะเลทราย หยุดการเสื่อมโทรมของที่ดินและฟื้นสภาพกลับมาใหม่ และหยุดการสูญเสียความหลากหลายทางชีวภาพ
- 4) สันติภาพและความยุติธรรม (Peace) ยึดหลักการอยู่ร่วมกันอย่างสันติ มีสังคมที่สงบสุขและไม่แบ่งแยก ประกอบด้วย
- เป้าหมายที่ 16: ส่งเสริมสังคมที่สงบสุขและครอบคลุมเพื่อการพัฒนาที่ยั่งยืน ให้ทุกคนเข้าถึงความยุติธรรมและสร้างสถาบันที่มีประสิทธิภาพลึบฝังติดชอบและครอบคลุมในทุกระดับ
- 5) ความเป็นหุ้นส่วนการพัฒนา (Partnership) ความร่วมมือของทุกภาคส่วนในการขับเคลื่อนวาระการพัฒนาที่ยั่งยืน ประกอบด้วย
- เป้าหมายที่ 17: เสริมความเข้มแข็งให้แก่กลไกการดำเนินงานและฟื้นฟูสภาพหุ้นส่วนความร่วมมือระดับโลกสำหรับการพัฒนาที่ยั่งยืน

2.1.6 (ร่าง) กรอบแผนพัฒนาภาคตะวันออกเฉียงเหนือ (พ.ศ. 2566 – 2570)¹⁶

(ร่าง) กรอบแผนพัฒนาภาคตะวันออกเฉียงเหนือ (พ.ศ. 2566 – 2570) มีเป้าหมายการพัฒนาที่มุ่งพัฒนาเศรษฐกิจให้เกิดการขยายตัวอย่างต่อเนื่องและยั่งยืน และเกิดการกระจายรายได้อย่างทั่วถึงทุกพื้นที่ควบคู่กับคุณภาพชีวิตของประชาชนที่ดี

เป้าหมาย

- 1) อัตราการเจริญเติบโตทางเศรษฐกิจของภาคตะวันออกเฉียงเหนือขยายตัวเพิ่มขึ้น
- 2) สัมประสิทธิ์ ความไม่เสมอภาค (Gini Coefficient) ในการกระจายรายได้ของภาคตะวันออกเฉียงเหนือลดลง

ประเด็นการพัฒนาเพื่อให้บรรลุผลตามทิศทางการพัฒนาภาคตะวันออกเฉียงเหนือ มีดังนี้

- 1) พัฒนาภาคเกษตรไปสู่เกษตรสมัยใหม่เพื่อต่อยอดไปสู่เศรษฐกิจชีวภาพ
- 2) บริหารจัดการน้ำให้เพียงพอเพื่อรองรับการพัฒนา
- 3) พัฒนาลิขสิทธิ์พันธุ์พืชพันธุ์สัตว์ไปสู่มาตรฐานสากลเพื่อสร้างเศรษฐกิจในชุมชน
- 4) พัฒนาเมือง เขตเศรษฐกิจพิเศษและเมืองชายแดน รวมทั้งพื้นที่ระเบียงเศรษฐกิจภาคตะวันออกเฉียงเหนือ (NeEC-Bioeconomy) ให้เป็นพื้นที่เศรษฐกิจหลักของภาค
- 5) พัฒนาแหล่งท่องเที่ยวสำคัญและแหล่งท่องเที่ยวชุมชนให้ได้มาตรฐาน

¹⁶ ที่มา: https://www.nesdc.go.th/ewt_dl_link.php?nid=11684&filename=index

- 6) ยกระดับคุณภาพชีวิตให้ได้มาตรฐานและแก้ปัญหาความยากจนให้กับผู้มีรายได้น้อยเพื่อลดความเหลื่อมล้ำทางสังคม

2.1.7 แผนพัฒนากลุ่มจังหวัดภาคตะวันออกเฉียงเหนือตอนล่าง 2 (อำนาจเจริญ อุบลราชธานี ศรีสะเกษ และยโสธร) พ.ศ. 2566 – 2570

กลุ่มจังหวัดภาคตะวันออกเฉียงเหนือตอนล่าง 2 ประกอบด้วย จังหวัดอำนาจเจริญ อุบลราชธานี ศรีสะเกษ และยโสธร มีวิสัยทัศน์ของกลุ่มจังหวัดภาคตะวันออกเฉียงเหนือตอนล่าง 2 “อุตสาหกรรมเกษตรแปรรูปและเกษตรอินทรีย์เพิ่มมูลค่า การท่องเที่ยวเชิงคุณภาพ การค้าชายแดนได้มาตรฐานสากล”

เป้าประสงค์รวม (Ultimate Goals)

1. มูลค่าผลิตภัณฑ์มวลรวมกลุ่มจังหวัดภาคการเกษตรเพิ่มขึ้น ร้อยละ 3 เมื่อสิ้นสุดแผนการพัฒนา (ค่าเป้าหมายการพัฒนากลุ่มจังหวัด พ.ศ. 2562-2565 เท่ากับร้อยละ 5 โดยฐานข้อมูลปี 2562 เท่ากับร้อยละ -5.60)
2. อัตราการขยายตัวภาคบริการเพิ่มขึ้น ร้อยละ 3 เมื่อสิ้นสุดแผนการพัฒนา (ค่าเป้าหมายการพัฒนากลุ่มจังหวัด พ.ศ. 2562-2565 เท่ากับร้อยละ 3 โดยฐานข้อมูลปี 2562 เท่ากับร้อยละ 3.33)
3. รายได้จากการท่องเที่ยวเพิ่มขึ้น ร้อยละ 2 เมื่อสิ้นสุดแผนการพัฒนา (ค่าเป้าหมายการพัฒนากลุ่มจังหวัด พ.ศ. 2562-2565 เท่ากับร้อยละ 3 โดยฐานข้อมูลปี 2562 เท่ากับร้อยละ -55.99)
4. อัตราการเปลี่ยนแปลงของพื้นที่ป่าไม้ในกลุ่มจังหวัดเพิ่มขึ้นร้อยละ 0.20 เมื่อสิ้นสุดแผนการพัฒนา
5. ร้อยละประชากรที่อยู่ใต้เส้นความยากจนลดลง ร้อยละ 10 เมื่อสิ้นสุดแผนการพัฒนา
6. ททรัพยากรธรรมชาติได้รับการอนุรักษ์และฟื้นฟูให้มีสภาพอุดมสมบูรณ์
7. การพัฒนาและเสริมสร้างคนในทุกภาคส่วนให้มีความพร้อมและมีส่วนร่วมในการแก้ไขปัญหาด้านความมั่นคง

ตำแหน่งการพัฒนา (Positioning)

1. เกษตรสร้างมูลค่า
2. ศูนย์กลางการค้า โลจิสติกส์
3. การท่องเที่ยวเชิงสร้างสรรค์
4. เชื่อมโยงภูมิภาค

ประเด็นการพัฒนากลุ่มจังหวัด

ประเด็นการพัฒนาที่ 1 : การส่งเสริมเกษตรสร้างมูลค่า

ประเด็นการพัฒนาที่ 2 : เสริมสร้างขีดความสามารถด้านการค้าการลงทุน

ประเด็นการพัฒนาที่ 3 : เพิ่มมูลค่าเศรษฐกิจสร้างสรรค์ด้านการท่องเที่ยวและกีฬา

ประเด็นการพัฒนาที่ 4 : การพัฒนาทรัพยากรมนุษย์ สร้างโอกาส และความเสมอภาคทางสังคมและความมั่นคง

ประเด็นการพัฒนาที่ 5 : การสร้างการเติบโตบนคุณภาพชีวิตที่เป็นมิตรต่อสิ่งแวดล้อม

2.1.8 แผนพัฒนาจังหวัดอำนาจเจริญ พ.ศ. 2566 – 2570¹⁷

แผนพัฒนาจังหวัดอำนาจเจริญ (พ.ศ. 2566 – 2570) จัดทำขึ้นเพื่อให้จังหวัดอำนาจเจริญ มีทิศทาง การดำเนินงานที่ชัดเจน สอดคล้องเชื่อมโยงกับยุทธศาสตร์ชาติ แผนแม่บทภายใต้ยุทธศาสตร์ชาติ แผนการปฏิรูป ประเทศ แผนพัฒนาเศรษฐกิจและสังคมแห่งชาติ นโยบายรัฐบาล แผนรายสาขาต่าง ๆ ข้อเสนอการนายรัฐมนตรี แผนพัฒนาภาค และบริบทที่เกี่ยวข้อง รวมทั้งใช้เป็นแนวทางในการขับเคลื่อนการดำเนินงาน และการติดตามประเมินผลได้อย่างมีประสิทธิภาพและบรรลุผลสัมฤทธิ์ ซึ่งได้มีการกำหนด เป้าหมายการพัฒนา พันธกิจ ประเด็นการพัฒนา เป้าประสงค์ ตัวชี้วัดความสำเร็จตามเป้าหมายการพัฒนา และแนวทางการพัฒนาจังหวัด

เป้าหมายการพัฒนาจังหวัด : เมืองธรรมเกษตร การเกษตรสร้างมูลค่า ท่องเที่ยวเสริมสร้าง สุขภาพ เชื่อมโยงเส้นทางการค้า

ประเด็นการพัฒนาจังหวัดอำนาจเจริญ

- 1) การส่งเสริมและยกระดับการพัฒนาการผลิตสินค้าเกษตรอินทรีย์ สินค้าเกษตรปลอดภัย อุตสาหกรรมเกษตรแปรรูป และผลิตภัณฑ์สมุนไพร
- 2) การพัฒนาคน หมู่บ้าน ชุมชน ให้มีคุณภาพ มั่นคง เข้มแข็ง และทันสมัย ตามหลักปรัชญา ของเศรษฐกิจพอเพียง
- 3) การส่งเสริมการค้า การลงทุน การท่องเที่ยวและบริการ และสินค้าชุมชน ให้สามารถแข่งขันได้
- 4) การบริหารจัดการทรัพยากรธรรมชาติ สิ่งแวดล้อม ป่า ดิน น้ำ และพลังงาน เพื่อการอนุรักษ์ และใช้ประโยชน์ที่สมดุล ยั่งยืน

2.2 การวิเคราะห์ประเด็นการพัฒนาจังหวัดภายใต้แผนพัฒนาจังหวัดที่เป็นปัจจุบัน ที่สอดคล้องกับนโยบายและยุทธศาสตร์ต่าง ๆ ที่เกี่ยวข้องกับการพัฒนาในระดับจังหวัด

สำนักงานสถิติจังหวัดในฐานะฝ่ายเลขานุการคณะกรรมการสถิติระดับจังหวัดได้ดำเนินการหารือ ร่วมกับสำนักงานจังหวัดเกี่ยวกับการวิเคราะห์ประเด็นการพัฒนาจังหวัดที่สอดคล้องกับนโยบายและ ยุทธศาสตร์ต่าง ๆ ที่เกี่ยวข้องกับการพัฒนาในระดับจังหวัด สามารถสรุปความสอดคล้องเชื่อมโยงระหว่าง ประเด็นยุทธศาสตร์การพัฒนา และตัวชี้วัดของจังหวัดอำนาจเจริญ กับประเด็นหมุดหมายและตัวชี้วัดตาม (ร่าง) แผนพัฒนาฯ ฉบับที่ 13 แสดงได้ดังตารางต่อไปนี้

¹⁷ ที่มา <http://www.amnatcharoen.go.th/files/plan/2566.pdf>

ตาราง 1 ความสอดคล้องระหว่างประเด็นหมุดหมายตาม (ร่าง) แผนพัฒนาเศรษฐกิจและสังคมแห่งชาติ ฉบับที่ 13 และประเด็นการพัฒนาจังหวัดของแผนพัฒนาจังหวัดฯ

ประเด็นหมุดหมาย (ร่าง) แผนฯ 13	ประเด็นการพัฒนาจังหวัด
1. ไทยเป็นประเทศชั้นนำด้านสินค้าเกษตรและเกษตรแปรรูปมูลค่าสูง	1. การส่งเสริมและยกระดับการพัฒนาการผลิตสินค้าเกษตรอินทรีย์ สินค้าเกษตรปลอดภัยอุตสาหกรรมเกษตรแปรรูป และผลิตภัณฑ์สมุนไพร
2. ไทยเป็นจุดหมายของการท่องเที่ยวที่เน้นคุณภาพและความยั่งยืน	3. การส่งเสริมการค้า การลงทุน การท่องเที่ยวและบริการ และสินค้าชุมชน ให้สามารถแข่งขันได้
3. ไทยเป็นฐานการผลิตยานยนต์ไฟฟ้าที่สำคัญของโลก	-
4. ไทยเป็นศูนย์กลางทางการแพทย์และสุขภาพมูลค่าสูง	1. การส่งเสริมและยกระดับการพัฒนาการผลิตสินค้าเกษตรอินทรีย์ สินค้าเกษตรปลอดภัยอุตสาหกรรมเกษตรแปรรูป และผลิตภัณฑ์สมุนไพร
5. ไทยเป็นประตูการค้าการลงทุนและยุทธศาสตร์ทาง โลจิสติกส์ที่สำคัญของภูมิภาค	3. การส่งเสริมการค้า การลงทุน การท่องเที่ยวและบริการ และสินค้าชุมชน ให้สามารถแข่งขันได้
6. ไทยเป็นศูนย์กลางด้านดิจิทัลและอุตสาหกรรมอิเล็กทรอนิกส์อัจฉริยะของอาเซียน	-
7. ไทยมีวิสาหกิจขนาดกลางและขนาดย่อมที่เข้มแข็ง มีศักยภาพสูง และสามารถแข่งขันได้	1. การส่งเสริมและยกระดับการพัฒนาการผลิตสินค้าเกษตรอินทรีย์ สินค้าเกษตรปลอดภัยอุตสาหกรรมเกษตรแปรรูป และผลิตภัณฑ์สมุนไพร
8. ไทยมีพื้นที่และเมืองอัจฉริยะที่น่าอยู่ ปลอดภัย เติบโตได้อย่างยั่งยืน	-
9. ไทยมีความยากจนข้ามรุ่นลดลง และคนไทยทุกคนมีความคุ้มครองทางสังคมที่เพียงพอ เหมาะสม	2. การพัฒนาคน หมู่บ้าน ชุมชน ให้มีคุณภาพ มั่นคง เข้มแข็ง และทันสมัย ตามหลักปรัชญาของเศรษฐกิจพอเพียง
10. ไทยมีเศรษฐกิจหมุนเวียนและสังคมคาร์บอนต่ำ	4. การบริหารจัดการทรัพยากรธรรมชาติ สิ่งแวดล้อม ป่า ดิน น้ำ และพลังงาน เพื่อการอนุรักษ์และใช้ประโยชน์ที่สมดุล ยั่งยืน
11. ไทยสามารถลดความเสี่ยงและผลกระทบจากภัยธรรมชาติและการเปลี่ยนแปลงสภาพภูมิอากาศ	4. การบริหารจัดการทรัพยากรธรรมชาติ สิ่งแวดล้อม ป่า ดิน น้ำ และพลังงาน เพื่อการอนุรักษ์และใช้ประโยชน์ที่สมดุล ยั่งยืน
12. ไทยมีกำลังคนสมรรถนะสูง มุ่งเรียนรู้อย่างต่อเนื่อง ตอบโจทย์การพัฒนาแห่งอนาคต	2. การพัฒนาคน หมู่บ้าน ชุมชน ให้มีคุณภาพ มั่นคง เข้มแข็ง และทันสมัย ตามหลักปรัชญาของเศรษฐกิจพอเพียง
13. ไทยมีภาครัฐที่ทันสมัย มีประสิทธิภาพ และตอบ โจทย์ประชาชน	2. การพัฒนาคน หมู่บ้าน ชุมชน ให้มีคุณภาพ มั่นคง เข้มแข็ง และทันสมัย ตามหลักปรัชญาของเศรษฐกิจพอเพียง

ตาราง 2 ตัวชี้วัดตาม (ร่าง) แผนพัฒนาเศรษฐกิจและสังคมแห่งชาติ ฉบับที่ 13 และความสอดคล้องระหว่างตัวชี้วัดตามแผนพัฒนาจังหวัดฯ

ตัวชี้วัด (ร่าง) แผนพัฒนาฯ ฉบับที่ 13	ตัวชี้วัดของจังหวัดอำนาจเจริญตัวชี้วัดของจังหวัดอำนาจเจริญ/เป้าหมายรวม 5 ปี (พ.ศ. 2566-2570)
1.1 รายได้สุทธิต่อครัวเรือนเกษตรกร ไม่ต่ำกว่า 537,000 บาทต่อครัวเรือน เมื่อสิ้นสุดแผนพัฒนาฯ ฉบับที่ 13	1. ครัวเรือนที่ประกอบอาชีพด้านการเกษตร มีรายได้เพิ่มขึ้นไม่น้อยกว่าร้อยละ 10 เป้าหมาย 5 ปี (ข้อมูลฐาน ปี 2563 จำนวน 225,233 บาท) 2. พื้นที่ผลิตสินค้าเกษตรอินทรีย์และสินค้าเกษตรปลอดภัยที่ได้รับมาตรฐาน จำนวน 400,000 ไร่ ภายในปี 2570 (ข้อมูลฐาน ปี 2563 ผลการดำเนินงาน พื้นที่ ผลิตสินค้าเกษตรอินทรีย์ จำนวน 131,052 ไร่)
1.2 พื้นที่ทำเกษตรกรรมยั่งยืน เพิ่มขึ้นเป็น 10 ล้านไร่ เมื่อสิ้นสุดแผนพัฒนาฯ ฉบับที่ 13	
1.3 พื้นที่เพาะปลูกพืชที่ไม่เหมาะสมลดลงร้อยละ 10 เมื่อสิ้นสุดแผนพัฒนาฯ ฉบับที่ 13	
1.4 ดัชนีการพัฒนามนุษย์ 0.82 ภายในปี 2570	
1.5 พื้นที่ป่าไม้เพิ่มขึ้น โดยเป็นป่าไม้ธรรมชาติ ร้อยละ 33 และพื้นที่ป่าเศรษฐกิจเพื่อการใช้ประโยชน์ ร้อยละ 12 ของพื้นที่ประเทศ	3. ดัชนีวัดความสุขมวลรวมของประชาชน จังหวัดอำนาจเจริญ เพิ่มขึ้นไม่น้อยกว่า ร้อยละ 75 ภายในปี 2570 (ข้อมูลฐาน ปี 2556 ผลการดำเนินงาน ร้อยละ 46.7)
	4. ทรัพยากรธรรมชาติและสิ่งแวดล้อมได้รับการอนุรักษ์ฟื้นฟู ไม่น้อยกว่า 4,700 ไร่/ปี (ข้อมูลฐาน ปี 2563 ผลการดำเนินงาน พื้นที่ปลูกป่า จำนวน 1,014 ไร่)
1.6 ผลิตภัณฑ์มวลรวมในประเทศสาขาเกษตรเติบโต ร้อยละ 4.5 ต่อปี	5. เศรษฐกิจจังหวัดอำนาจเจริญขยายตัว เพิ่มขึ้นร้อยละ 3 ต่อปี (ข้อมูลฐาน ปี 2562 ผลการดำเนินงาน อัตราการขยายตัว 5.4)
1.7 รายได้จากการท่องเที่ยวเมืองท่องเที่ยวรองเฉลี่ยทุกเมืองเพิ่มขึ้นร้อยละ 10 ต่อปี	
1.8 นักท่องเที่ยวชาวไทยและชาวต่างชาติ มีค่าใช้จ่ายต่อวันเพิ่มขึ้นเฉลี่ยร้อยละ 10 ต่อปี	
1.9 ส่วนแบ่งตลาดภายในประเทศของวิสาหกิจขนาดกลาง และขนาดย่อมเพิ่มขึ้นเป็นร้อยละ 25 ในปี 2570	
1.10 สัดส่วนมูลค่าเพิ่มสินค้าและบริการสุขภาพต่อผลิตภัณฑ์มวลรวมในประเทศอยู่ที่ร้อยละ 1.7	

นอกจากนี้ฝ่ายเลขานุการคณะกรรมการสถิติระดับจังหวัดได้ประชุมหารือร่วมกับสำนักงานจังหวัดได้สรุปความสอดคล้องเชื่อมโยงระหว่างประเด็นการพัฒนาจังหวัดภายใต้แผนพัฒนาจังหวัดที่เป็นปัจจุบันที่สอดคล้องกับนโยบายและยุทธศาสตร์ต่าง ๆ ที่เกี่ยวข้องกับการพัฒนาในระดับจังหวัด ดังภาคผนวก ก

ตาราง 3 การวิเคราะห์ประเด็นการพัฒนาจังหวัดภายใต้แผนพัฒนาจังหวัดที่เป็นปัจจุบัน ที่สอดคล้องกับยุทธศาสตร์ชาติ (พ.ศ. 2561 – 2580)

ยุทธศาสตร์/ประเด็นการพัฒนาภายใต้ยุทธศาสตร์ชาติ (พ.ศ. 2561-2580)	
<p>ยุทธศาสตร์ : ด้านความมั่นคง เป้าหมาย : 1. ประชาชนอยู่ดี กินดี มีความสุข 2. บ้านเมืองมีความมั่นคงในทุกมิติและทุกด้าน 3. กองทัพ หน่วยงานด้านความมั่นคง ภาครัฐ ภาคเอกชน และภาคประชาชน มีความพร้อมในการ ป้องกันและแก้ไขปัญหาความมั่นคง 4. ประเทศไทยมีบทบาทด้านความมั่นคงเป็นที่ชื่นชมและได้รับการยอมรับโดยประชาคมระหว่างประเทศ 5. การบริหารจัดการความมั่นคงมีผลสำเร็จที่เป็นรูปธรรมอย่างมีประสิทธิภาพ</p>	<p>ยุทธศาสตร์ : ด้านการสร้างความสามารถในการแข่งขัน เป้าหมาย : 1. ประเทศไทยเป็นประเทศที่พัฒนาแล้ว เศรษฐกิจเติบโตอย่างมีเสถียรภาพและยั่งยืน 2. ประเทศไทยมีขีดความสามารถในการแข่งขันสูงขึ้น</p>
<p>ยุทธศาสตร์ : ด้านการพัฒนาและเสริมสร้างศักยภาพทรัพยากรมนุษย์ เป้าหมาย : 1. คนไทยเป็นคนดี คนเก่ง มีคุณภาพ พร้อมสำหรับวิถีชีวิตในศตวรรษที่ 21 2. สังคมไทยมีสภาพแวดล้อมที่เอื้อและสนับสนุนต่อการพัฒนาคนตลอดช่วงชีวิต</p>	<p>ยุทธศาสตร์ : ด้านการสร้างโอกาสและความเสมอภาคทางสังคม เป้าหมาย : 1. สร้างความเป็นธรรม และลดความเหลื่อมล้ำในทุกมิติ 2. กระจายศูนย์กลางความเจริญทางเศรษฐกิจและสังคม เพิ่มโอกาสให้ทุกภาคส่วนเข้ามาเป็นกำลังของการพัฒนาประเทศในทุกกระดับ 3. เพิ่มขีดความสามารถของชุมชนท้องถิ่นในการพัฒนา การพึ่งตนเองและการจัดการตนเองเพื่อสร้างสังคมคุณภาพ</p>
<p>ยุทธศาสตร์ : ด้านการสร้างการเติบโตบนคุณภาพชีวิตที่เป็นมิตรต่อสิ่งแวดล้อม เป้าหมาย : 1. อนุรักษ์และรักษาทรัพยากรธรรมชาติ สิ่งแวดล้อม และวัฒนธรรม ให้คนรุ่นต่อไปได้ใช้อย่างยั่งยืน มีสมดุล 2. พัฒนาและสร้างใหม่ฐานทรัพยากรธรรมชาติและสิ่งแวดล้อม เพื่อลดผลกระทบทางลบจากการพัฒนาสังคมเศรษฐกิจของประเทศ 3. ใช้ประโยชน์และสร้างการเติบโตบนฐานทรัพยากรธรรมชาติและสิ่งแวดล้อมให้สมดุลภายใน 4. ยกย่องระดับกบวบทัน เพื่อกำหนดอนาคตประเทศด้านทรัพยากรธรรมชาติสิ่งแวดล้อมและวัฒนธรรม บนหลักของการมีส่วนร่วม และธรรมาภิบาล</p>	<p>ยุทธศาสตร์ : ด้านการปรับสมดุลและพัฒนาระบบการบริหารจัดการภาครัฐ เป้าหมาย : 1. ภาครัฐมีวัฒนธรรมการทำงานที่มุ่งผลสัมฤทธิ์และผลประโยชน์ส่วนรวม ตอบสนองความต้องการของประชาชนได้อย่างสะดวก รวดเร็ว โปร่งใส 2. ภาครัฐมีขนาดที่เล็กลง พร้อมปรับตัวให้ทันต่อการเปลี่ยนแปลง 3. ภาครัฐมีความโปร่งใส ปลอดการทุจริตและประพฤติ มิชอบ 4. กระบวนการยุติธรรม เป็นไปเพื่อประโยชน์ต่อส่วนรวมของประเทศ</p>

ตาราง 4 การวิเคราะห์ประเด็นการพัฒนาจังหวัดภายใต้แผนพัฒนาจังหวัดที่เป็นปัจจุบัน ที่สอดคล้องกับแผนแม่บทภายใต้ยุทธศาสตร์ชาติ

แผนแม่บทภายใต้ยุทธศาสตร์ชาติ			
<p>ประเด็นการรักษาความสงบภายในประเทศ</p> <p>ตัวชี้วัด : ดัชนีชี้วัดความสุขของประชากรไทย (อันดับ)</p>	<p>ประเด็นการเกษตรสร้างมูลค่า</p> <p>ตัวชี้วัด : อัตราการขยายตัวของผลิตภัณฑ์มวลรวมในประเทศสาขาเกษตร (เฉลี่ยร้อยละ)</p>	<p>ประเด็นการท่องเที่ยว</p> <p>ตัวชี้วัด :</p> <ol style="list-style-type: none"> 1.ผลิตภัณฑ์มวลรวมในประเทศด้านการท่องเที่ยวต่อผลิตภัณฑ์มวลรวมในประเทศเพิ่มขึ้น 2. อัตราส่วนรายได้จากการท่องเที่ยวของเมืองหลักและเมืองรอง (สัดส่วน) 	<p>ประเด็น ศักยภาพคนตลอดช่วงชีวิต</p> <p>ตัวชี้วัด : การพัฒนาคุณภาพชีวิต สุขภาวะ และความเป็นอยู่ที่ดีของคนไทย</p>
<p>ประเด็นการพัฒนาศักยภาพคนตลอดช่วงชีวิต</p> <p>ตัวชี้วัด : ดัชนีการพัฒนามนุษย์ (ค่าคะแนน)</p>	<p>ประเด็นโครงสร้างพื้นฐานด้านคมนาคมและระบบโลจิสติกส์</p> <p>ตัวชี้วัด : ความสามารถในการแข่งขันของประเทศ</p>	<p>ประเด็นการสร้างโอกาสเข้าถึงตลาด</p> <p>ตัวชี้วัด :</p> <ol style="list-style-type: none"> 1.อัตราการขยายตัวของผลิตภัณฑ์มวลรวมในประเทศ 2.ความสามารถในการแข่งขันของประเทศ 	<p>ประเด็นการสร้างการเติบโตอย่างยั่งยืนบนสังคมเศรษฐกิจสีเขียว</p> <p>ตัวชี้วัด :</p> <ol style="list-style-type: none"> 1.พื้นที่สีเขียวที่เป็นมิตรกับสิ่งแวดล้อม 2.การเติบโตที่เป็นมิตรกับสิ่งแวดล้อม
<p>ประเด็นการพัฒนาการจัดการน้ำเชิงลุ่มน้ำทั้งระบบเพื่อเพิ่มความมั่นคงด้านน้ำของประเทศ</p> <p>ตัวชี้วัด : สภาพแวดล้อมและทรัพยากรธรรมชาติที่เสื่อมโทรมได้รับการฟื้นฟู</p>		<p>ประเด็นการสร้างและพัฒนาบุคลากรภาครัฐ</p> <p>ตัวชี้วัด : 1.ระดับความพึงพอใจของประชาชนต่อการให้บริการสาธารณะของภาครัฐ</p> <p>2.ประสิทธิภาพของการบริการภาครัฐ</p> <p>3.ระดับความโปร่งใส การทุจริต ประพฤติมิชอบ</p>	

ตาราง 5 การวิเคราะห์ประเด็นการพัฒนาจังหวัดภายใต้แผนพัฒนาจังหวัดที่เป็นปัจจุบัน ที่สอดคล้องกับแผนการปฏิรูปประเทศ 13 ด้าน

แผนการปฏิรูปประเทศ 13 ด้าน		
ด้านเศรษฐกิจ เป้าหมาย : ยกระดับศักยภาพทางเศรษฐกิจของประเทศ	ด้านสังคม เป้าหมาย : ชุมชนในเขตเมืองมีความเข้มแข็งและมีโอกาสในการเข้าถึงสวัสดิการภาครัฐอย่างเท่าเทียม อันจะนำไปสู่ความเสมอภาคในสังคม	ด้านทรัพยากรธรรมชาติและสิ่งแวดล้อม เป้าหมาย : สิ่งแวดล้อมได้รับการดูแลรักษาอย่างเป็นระบบและมีประสิทธิภาพ เพื่อลดมลพิษและผลกระทบต่อสุขภาพของประชาชนและระบบนิเวศ/ทรัพยากรธรรมชาติได้รับการรักษาและฟื้นฟูให้มีความสมบูรณ์และยั่งยืนเป็นฐานการพัฒนาประเทศทั้งทางเศรษฐกิจ สังคม และสิ่งแวดล้อม
ด้านการบริหารราชการแผ่นดิน เป้าหมาย : บริการของรัฐมี ประสิทธิภาพและมีคุณภาพ เป็นที่ยอมรับของผู้ใช้บริการ	ด้านสาธารณสุข เป้าหมาย : การเข้าถึงบริการสาธารณสุขมีความเหลื่อมล้ำลดลง	ด้านการป้องกันและปราบปรามการทุจริตและประพฤติมิชอบ เป้าหมาย : ประเทศไทยมีการทุจริตและประพฤติมิชอบลดลง

ตาราง 6 การวิเคราะห์ประเด็นการพัฒนาจังหวัดภายใต้แผนพัฒนาจังหวัดที่เป็นปัจจุบัน ที่สอดคล้องกับ (ร่าง) แผนพัฒนาเศรษฐกิจและสังคมแห่งชาติ ฉบับที่ 13

หมวดหมู่	เป้าหมายของหมวดหมู่	กลยุทธ์การพัฒนาของหมวดหมู่
หมวดหมู่ที่ 1 : ไทยเป็นประเทศชั้นนำด้านสินค้าเกษตรและเกษตรแปรรูปมูลค่าสูง	เป้าหมายที่ 1 : มูลค่าเพิ่มของสินค้าเกษตรและเกษตรแปรรูปสูงขึ้น เป้าหมายที่ 2 : พัฒนาโครงสร้างพื้นฐานและระบบบริหารจัดการเพื่อคุณภาพและความยั่งยืนของภาคเกษตร	กลยุทธ์ที่ 2 : การส่งเสริมการผลิตและการขยายตัวของตลาดของสินค้าเกษตรและผลิตภัณฑ์เกษตรแปรรูปที่มีมูลค่าเพิ่มสูง อาทิ ผลผลิตเกษตรปลอดภัย สมุนไพรแปรรูป อาหารทางการแพทย์ อาหารทางเลือก เป็นต้น
หมวดหมู่ที่ 4 : ไทยเป็นศูนย์กลางทางการแพทย์และสุขภาพมูลค่าสูง	เป้าหมายที่ 1 : ไทยมีศักยภาพในการสร้างมูลค่าทางเศรษฐกิจจากสินค้าและบริการสุขภาพ เป้าหมายที่ 2 : องค์ความรู้ด้านการแพทย์และสาธารณสุขมีศักยภาพเอื้อต่อการสร้างมูลค่าเพิ่มในสินค้าและบริการทางสุขภาพ	กลยุทธ์ที่ 1 : บริการทางการแพทย์ที่มีศักยภาพในการสร้างมูลค่าทางเศรษฐกิจ
หมวดหมู่ที่ 7 : ไทยมีวิสาหกิจขนาดกลางและขนาดย่อมที่เข้มแข็ง มีศักยภาพ และสามารถแข่งขันได้	เป้าหมายที่ 1 : วิสาหกิจขนาดกลางและขนาดย่อมสามารถเข้าถึงและได้รับการส่งเสริมอย่างมีประสิทธิภาพจากภาครัฐ	กลยุทธ์ที่ 5 : การยกระดับประสิทธิภาพกระบวนการส่งเสริมวิสาหกิจขนาดกลางและขนาดย่อมของภาครัฐ

ตาราง 7 การวิเคราะห์ประเด็นการพัฒนาจังหวัดภายใต้แผนพัฒนาจังหวัดที่เป็นปัจจุบัน ที่สอดคล้องกับเป้าหมายการพัฒนาที่ยั่งยืน (SDGs)

เป้าหมายการพัฒนาที่ยั่งยืน (SDGs)			
<p>เป้าหมาย (Goals) 1 ยุติความยากจนทุกรูปแบบในทุกที่</p> <p>เป้าประสงค์ (Targets) 1.4 ภายในปี 2573 สร้างหลักประกันว่าชายและหญิงทุกคน โดยเฉพาะที่ยากจนและเปราะบาง มีสิทธิเท่าเทียมกันในทรัพยากรทางเศรษฐกิจ รวมถึงการเข้าถึงบริการขั้นพื้นฐาน การเป็นเจ้าของ และควบคุมเหนือที่ดินและอสังหาในรูปแบบอื่น มรดกทรัพยากรธรรมชาติ เทคโนโลยีใหม่ที่เหมาะสม และบริการทางการเงิน ซึ่งรวมถึงระบบการเงินระดับฐานราก (microfinance)</p>	<p>เป้าหมาย (Goals) 3 สร้างหลักประกันว่าคนมีชีวิตที่มีสุขภาพดีและส่งเสริมสวัสดิภาพสำหรับทุกคนในทุกวัย</p> <p>เป้าประสงค์ (Targets) 3.8 บรรลุการมีหลักประกันสุขภาพถ้วนหน้า รวมถึงการป้องกันความเสี่ยงทางการเงิน การเข้าถึงการบริการสาธารณสุขจำเป็นที่มีคุณภาพ และเข้าถึงยาและวัคซีนจำเป็นที่ปลอดภัย มีประสิทธิภาพ มีคุณภาพ และมีราคาที่สามารถซื้อหาได้</p>	<p>เป้าหมาย (Goals) 8 ส่งเสริมการเติบโตทางเศรษฐกิจที่ต่อเนื่อง ครอบคลุม และยั่งยืน การจ้างงานเต็มที่มีผลิตภาพ และการมีงานที่เหมาะสมสำหรับทุกคน</p> <p>เป้าประสงค์ (Targets) 8.3 ส่งเสริมนโยบายที่มุ่งเน้นการพัฒนาที่สนับสนุนกิจกรรมที่มีผลิตภาพ การสร้างงานที่สมควร ความเป็นผู้ประกอบการ ความสำเร็จ และนวัตกรรม และส่งเสริมการเกิดและการเติบโตของวิสาหกิจรายย่อยขนาดเล็ก และขนาดกลาง ซึ่งรวมถึงผ่านการเข้าถึงบริการทางการเงิน</p>	<p>เป้าหมาย (Goals) 9 สร้างโครงสร้างพื้นฐานที่มีความทนทาน ส่งเสริมการพัฒนาอุตสาหกรรมที่ครอบคลุมและยั่งยืน และส่งเสริมนวัตกรรม</p> <p>เป้าประสงค์ (Targets) 9.4 ยกระดับโครงสร้างพื้นฐานและปรับปรุงอุตสาหกรรมเพื่อให้เกิดความยั่งยืน โดยเพิ่มประสิทธิภาพการใช้ทรัพยากร และการใช้เทคโนโลยีและกระบวนการทางอุตสาหกรรมที่สะอาดและเป็นมิตรต่อสิ่งแวดล้อมมากขึ้น ภายในปี 2573</p>

ตาราง 7 การวิเคราะห์ประเด็นการพัฒนาจังหวัดภายใต้แผนพัฒนาจังหวัดที่เป็นปัจจุบัน ที่สอดคล้องกับเป้าหมายการพัฒนาที่ยั่งยืน (SDGs) (ต่อ)

เป้าหมายการพัฒนาที่ยั่งยืน (SDGs)		
เป้าหมาย (Goals) 10 ลดความไม่เสมอภาคภายในและระหว่างประเทศ เป้าประสงค์ (Targets) 10.2 ให้อำนาจและส่งเสริมความครอบคลุมด้านสังคม เศรษฐกิจและการเมืองสำหรับทุกคน โดยไม่คำนึงถึงอายุ เพศ ความบกพร่องทางร่างกาย เชื้อชาติ ภาษาพันธุ์ แหล่งกำเนิด ศาสนา หรือสถานะทางเศรษฐกิจหรืออื่นๆ ภายในปี 2573	เป้าหมาย (Goals) 13 ปฏิบัติการอย่างเร่งด่วนเพื่อต่อสู้กับการเปลี่ยนแปลงสภาพภูมิอากาศและผลกระทบที่เกิดขึ้น เป้าประสงค์ (Targets) 13.3 พัฒนาการศึกษา การสร้างความตระหนักรู้ และขีดความสามารถของมนุษย์และของสถาบันในเรื่องการลดปัญหาการเปลี่ยนแปลงสภาพภูมิอากาศ การปรับตัว การลดผลกระทบ การเตือนภัยล่วงหน้า	เป้าหมาย (Goals) 16 ส่งเสริมสังคมที่สงบสุขและครอบคลุม เพื่อการพัฒนาที่ยั่งยืน ให้ทุกคนเข้าถึงความยุติธรรม และสร้างสถาบันที่มีประสิทธิภาพ รับผิดชอบ และครอบคลุมในทุกระดับ เป้าประสงค์ (Targets) 16.11 เสริมความแข็งแกร่งของสถาบันระดับชาติที่เกี่ยวข้อง โดยรวมถึงกระทำผ่านทางความร่วมมือระหว่างประเทศ เพื่อสร้างขีดความสามารถในทุกระดับ โดยเฉพาะในประเทศกำลังพัฒนา เพื่อจะป้องกันความรุนแรงและต่อสู้กับการก่อการร้ายและอาชญากรรม

ตาราง 8 การวิเคราะห์ประเด็นการพัฒนาจังหวัดภายใต้แผนพัฒนาจังหวัดที่เป็นปัจจุบัน ที่สอดคล้องกับ (ร่าง) กรอบแผนพัฒนาภาคตะวันออกเฉียงเหนือ (พ.ศ. 2566 – 2570)

(ร่าง) กรอบแผนพัฒนาภาคตะวันออกเฉียงเหนือ (พ.ศ. 2566 – 2570)					
1. พัฒนาภาคเกษตรไปสู่เกษตรสมัยใหม่ เพื่อต่อยอดไปสู่เศรษฐกิจชีวภาพ	2. บริหารจัดการน้ำให้เพียงพอเพื่อรองรับการพัฒนา	3. พัฒนาผลิตภัณฑ์พื้นถิ่นไปสู่มาตรฐานสากลเพื่อสร้างเศรษฐกิจในชุมชน	4. พัฒนาเมือง เขตเศรษฐกิจพิเศษและเมืองชายแดน รวมทั้งพื้นที่ระเบียงเศรษฐกิจภาคตะวันออกเฉียงเหนือ (NeEC- Bioeconomy) ให้เป็นพื้นที่เศรษฐกิจหลักของภาค	5. พัฒนาแหล่งท่องเที่ยวสำคัญและแหล่งท่องเที่ยวชุมชนให้ได้มาตรฐาน	6. ยกระดับคุณภาพชีวิตให้ได้มาตรฐานและแก้ปัญหายากจนให้กับผู้มีรายได้น้อยเพื่อลดความเหลื่อมล้ำทางสังคม

ตาราง 9 การวิเคราะห์ประเด็นการพัฒนาจังหวัดภายใต้แผนพัฒนาจังหวัดที่เป็นปัจจุบัน ที่สอดคล้องกับ แผนพัฒนากลุ่มจังหวัดภาคตะวันออกเฉียงเหนือ
ตอนล่าง 2 (พ.ศ. 2566 – 2570)

แผนพัฒนากลุ่มจังหวัดภาคตะวันออกเฉียงเหนือตอนล่าง 2 (พ.ศ. 2566 – 2570)				
1. การส่งเสริมเกษตรสร้างมูลค่า	2. เสริมสร้างขีดความสามารถด้านการค้าการลงทุน	3. เพิ่มมูลค่าเศรษฐกิจสร้างสรรค์ด้านการท่องเที่ยวและกีฬา	4.การพัฒนาทรัพยากรมนุษย์สร้างโอกาส และความเสมอภาคทางสังคมและความมั่นคง	5. การสร้างการเติบโตบนคุณภาพชีวิตที่เป็นมิตรต่อสิ่งแวดล้อม

ตาราง 10 การวิเคราะห์ประเด็นการพัฒนาจังหวัด ภายใต้แผนพัฒนาจังหวัดที่เป็นปัจจุบัน ที่สอดคล้องกับนโยบายและยุทธศาสตร์ต่าง ๆ ที่เกี่ยวข้องกับ
แผนพัฒนาจังหวัดอำนาจเจริญ (พ.ศ. 2566 – 2570)

แผนพัฒนาจังหวัดอำนาจเจริญ (พ.ศ. 2566 – 2570)			
<p>ประเด็นการพัฒนา</p> <p>1. การส่งเสริมและยกระดับการพัฒนาการผลิตสินค้าเกษตรอินทรีย์ สินค้าเกษตรปลอดภัย อุตสาหกรรมเกษตรแปรรูป และผลิตภัณฑ์สมุนไพร</p>	<p>ประเด็นการพัฒนา</p> <p>2. การพัฒนาคน หมู่บ้าน ชุมชน ให้มีคุณภาพ มั่นคง เข้มแข็ง และทันสมัยตามหลักปรัชญาของเศรษฐกิจพอเพียง</p>	<p>ประเด็นการพัฒนา</p> <p>3. การส่งเสริมการค้า การลงทุน การท่องเที่ยวและบริการ และสินค้าชุมชน ให้สามารถแข่งขันได้</p>	<p>ประเด็นการพัฒนา</p> <p>4. การบริหารจัดการทรัพยากรธรรมชาติ สิ่งแวดล้อม ป่า ดิน น้ำ และพลังงาน เพื่อการอนุรักษ์และใช้ประโยชน์ที่สมดุลยั่งยืน</p>



ภาพ 6 การเชื่อมโยงยุทธศาสตร์ระดับประเทศสู่แผนพัฒนาจังหวัดอำนาจเจริญ (พ.ศ. 2566 – 2570)

2.3 การวิเคราะห์สถานการณ์ แนวโน้ม การพัฒนาในระดับจังหวัด

การวิเคราะห์สถานการณ์ แนวโน้ม การพัฒนาในระดับจังหวัด โดยศึกษาจากตัวชี้วัดการพัฒนาระดับจังหวัดและกลุ่มจังหวัด¹⁸ เดือนกรกฎาคม ปี 2564 ของสำนักงานสภาพัฒนาการเศรษฐกิจและสังคมแห่งชาติที่ดำเนินการตามมติคณะรัฐมนตรีเมื่อวันที่ 30 กันยายน 2558 ที่เห็นชอบให้ส่วนราชการนำตัวชี้วัดการพัฒนาระดับจังหวัดและกลุ่มจังหวัดพิจารณาใช้ประโยชน์ในการกำหนดแผนงานโครงการและงบประมาณลงสู่พื้นที่ เพื่อให้เกิดการบูรณาการขับเคลื่อนระหว่างจังหวัด กลุ่มจังหวัด และส่วนราชการ เป็นไปอย่างมีประสิทธิภาพ



แนวคิดการจัดทำตัวชี้วัดการพัฒนาระดับจังหวัดและกลุ่มจังหวัดเป็นการพัฒนาเครื่องมือที่ใช้วัดสถานะการพัฒนาพื้นที่จังหวัดและกลุ่มจังหวัดเชิงเปรียบเทียบ โดยมีเงื่อนไขข้อมูลที่ทำตัวชี้วัดจะต้องมีการจัดเก็บครอบคลุมทั้ง 76 จังหวัด และจัดเก็บอย่างต่อเนื่องทุกปีหรือปีเว้นปี สำหรับการดำเนินการในปี 2564 ได้นำเป้าหมายการพัฒนาที่ยั่งยืน (Sustainable Development Goals: SDGs) มาปรับใช้เป็นกรอบในการปรับปรุงตัวชี้วัดการพัฒนาระดับจังหวัด เพื่อให้จังหวัดมีข้อมูลตัวชี้วัดที่สะท้อนระดับการพัฒนาในพื้นที่และสอดคล้องกับเป้าหมายการจัดทำตัวชี้วัด SDGs ในระดับพื้นที่ของประเทศ โดยได้จัดทำข้อมูลเป็นอนุกรมตั้งแต่ปี 2558 – 2562

นำเสนอผลการเปรียบเทียบการพัฒนาในระดับภาพรวม ระดับรายตัวชี้วัด และระดับจังหวัดและกลุ่มจังหวัดในรูปแบบที่ กราฟแท่งเปรียบเทียบ 5 ปี และกราฟใยแมงมุม รวมทั้งตารางข้อมูล เปรียบเทียบ 5 ปีในแต่ละตัวชี้วัดเทียบกับค่ากลางของประเทศ

โดยที่จังหวัด กลุ่มจังหวัดสามารถใช้ตัวชี้วัดชุดใหม่นี้ เป็นเครื่องมือในการวิเคราะห์เปรียบเทียบผลการพัฒนาและแนวโน้มของประเด็นปัญหาในพื้นที่ได้อย่างต่อเนื่อง และนำไปใช้ประกอบการวางแผนและพัฒนาจังหวัด และกลุ่มจังหวัด และกำหนดแผนงานโครงการอย่างสอดคล้อง รวมทั้งส่วนราชการสามารถนำตัวชี้วัดไปใช้ประโยชน์ในการวิเคราะห์และชี้พื้นที่เป้าหมายการพัฒนาในระดับจังหวัดและกลุ่มจังหวัดในส่วนที่เกี่ยวกับการกิจเพื่อกำหนดโครงการและงบประมาณได้ชัดเจนยิ่งขึ้น

มติคณะรัฐมนตรี เมื่อวันที่ 25 ตุลาคม 2559 เห็นชอบให้กระทรวงมหาดไทย (มท.) มีกลไกการขับเคลื่อนเป้าหมายการพัฒนาที่ยั่งยืนในระดับพื้นที่ และมติคณะรัฐมนตรี เมื่อวันที่ 24 มีนาคม 2563 รับทราบผลการประชุมคณะกรรมการเพื่อการพัฒนาที่ยั่งยืน (กพย.) ครั้งที่ 1/2562 เมื่อวันที่ 19 ธันวาคม 2562 โดยที่ประชุมเห็นชอบหลักการร่างแผนการขับเคลื่อนเป้าหมายการพัฒนาที่ยั่งยืน (SDGs) สำหรับประเทศไทย

ทั้งนี้ ตัวชี้วัดการพัฒนาระดับจังหวัด (Common Indicators) ชุดใหม่ มีการจัดกลุ่มข้อมูลตัวชี้วัดตามกรอบเป้าหมายการพัฒนาที่ยั่งยืน 5 มิติ (5P) ได้แก่ มิติการพัฒนาคน (People) มิติเศรษฐกิจและความมั่งคั่ง (Prosperity) มิติสิ่งแวดล้อม (Planet) มิติสันติภาพและยุติธรรม (Peace) และมิติความเป็นหุ้นส่วนการพัฒนา (Partnership) ประกอบด้วยตัวชี้วัดในแต่ละมิติดังนี้

¹⁸ ที่มา: https://www.nesdc.go.th/ewt_news.php?nid=11594&filename=index

- 1) มิติการพัฒนาคน (People)
 - 1.1) ร้อยละของประชากรที่อยู่ใต้เส้นความยากจน (ร้อยละ)
 - 1.2) ร้อยละของทารกแรกเกิดที่มีน้ำหนักต่ำกว่าเกณฑ์ (ร้อยละทารกเกิดมีชีพ)
 - 1.3) ร้อยละของประชากรที่เจ็บป่วยที่เป็นผู้ป่วยใน (ร้อยละ)
 - 1.4) อัตราส่วนประชากรต่อแพทย์ (คน/แพทย์)
 - 1.5) อัตราการเข้าเรียนรวมระดับมัธยมศึกษาตอนปลายและอาชีวศึกษา (ร้อยละ)
 - 1.6) จำนวนปีการศึกษาเฉลี่ยประชากรไทย อายุ 15-39 ปี (ปี)
 - 1.7) ค่าเฉลี่ยคะแนน O-net มัธยมศึกษาตอนปลาย (คะแนน)
- 2) มิติเศรษฐกิจและความมั่งคั่ง (Prosperity)
 - 2.1) อัตราการเปลี่ยนแปลงของรายได้เฉลี่ยของครัวเรือนในจังหวัด (ร้อยละ)
 - 2.2) อัตราการเปลี่ยนแปลงของผลิตภัณฑ์มวลรวมจังหวัด (ร้อยละ)
 - 2.3) อัตราการว่างงาน (ร้อยละ)
 - 2.4) อัตราส่วนหนี้เฉลี่ยต่อรายได้เฉลี่ยของครัวเรือน (เท่า)
 - 2.5) ผลผลิตภาพแรงงาน (บาท/คน)
 - 2.6) สัดส่วนปริมาณการใช้ไฟฟ้าภาคครัวเรือนต่อประชากร (kw-ชั่วโมง/คน)
 - 2.7) สัดส่วนปริมาณน้ำมันเชื้อเพลิงในภาคอุตสาหกรรมต่อ GPP ภาคอุตสาหกรรม (ลิตร/ล้านบาท)
 - 2.8) ร้อยละผู้อยู่ในระบบประกันสังคมต่อกำลังแรงงาน (ร้อยละ)
 - 2.9) ร้อยละของครัวเรือนที่มีบ้านและที่ดินเป็นของตนเอง (ร้อยละ)
 - 2.10) ร้อยละของหมู่บ้านที่ถนนสายหลักใช้การได้ตลอดปี (ร้อยละ)
 - 2.11) สมประสิทธิภาพการกระจายรายได้
- 3) มิติสิ่งแวดล้อม (Planet)
 - 3.1) อัตราการเปลี่ยนแปลงของพื้นที่ป่าไม้ในจังหวัด (ร้อยละ)
 - 3.2) สัดส่วนปริมาณขยะที่กำจัดถูกต้องต่อปริมาณขยะที่เกิดขึ้น (ร้อยละ)
 - 3.3) ร้อยละของครัวเรือนที่เข้าถึงน้ำประปา (ร้อยละ)
 - 3.4) ร้อยละของประชากรที่ประสบอุทกภัย (ร้อยละ)
 - 3.5) ร้อยละของประชากรที่ประสบภัยแล้ง (ร้อยละ)
- 4) มิติสันติภาพและยุติธรรม (Peace)
 - 4.1) การแจ้งความคดีชีวิต ร่างกาย เพศ และคดีประทุษร้ายต่อทรัพย์สิน (ต่อแสนคน)
 - 4.2) จำนวนของประชากรในเรือนจำ (ต่อแสนคน)
 - 4.3) จำนวนเจ้าหน้าที่ตำรวจ (ต่อแสนคน)
 - 4.4) อัตราการฆ่าตัวตาย (ต่อแสนคน)
 - 4.5) จำนวนผู้ถูกกักขังที่รอการพิพากษาในสัดส่วนของประชากรในเรือนจำ (ร้อยละ)

- 5) มิติความเป็นหุ้นส่วนการพัฒนา (Partnership)
 - 5.1) ร้อยละของประชากรที่เข้าถึงอินเทอร์เน็ต (ร้อยละ)
 - 5.2) ร้อยละของภาษีที่ท้องถิ่นจัดเก็บได้ต่อรายได้รวมที่ไม่รวมเงินอุดหนุนและเงินอุดหนุนเฉพาะกิจ (ร้อยละ)
 - 5.3) ความสามารถในการเบิกจ่ายงบประมาณของจังหวัด (ร้อยละ)
 - 5.4) สัดส่วนองค์กรชุมชนต่อประชากรแสนคน (แห่ง/แสนคน)

ทั้งนี้ จากรายงานตัวชี้วัดการพัฒนาระดับจังหวัดและกลุ่มจังหวัด เดือนกรกฎาคม พ.ศ. 2564 ของสำนักงานสภาพัฒนาการเศรษฐกิจและสังคมแห่งชาติ สามารถสรุปได้ดังนี้ (ภาคผนวก ข)

1. ดัชนีรวมการพัฒนาจังหวัดอำนาจเจริญ

ค่าดัชนีการพัฒนา¹⁹ของจังหวัดมีค่ามากแสดงว่าจังหวัดมีการพัฒนาที่ดี (ลำดับที่มาก แสดงว่ามีระดับการพัฒนาที่ดี นั่นคือ ลำดับที่ 1 มีการพัฒนาน้อยที่สุด ลำดับที่ 76 มีการพัฒนามากที่สุด) เห็นได้จากข้อมูลปี 2562 ที่ใช้ในการวิเคราะห์ พบว่า

1.1 การเปรียบเทียบค่าดัชนีระหว่างจังหวัด

- 1.1.1 ดัชนีรวมการพัฒนาจังหวัดอำนาจเจริญ มีค่าเท่ากับ 52.62 เป็นลำดับที่ 36 ของประเทศ ซึ่งต่ำกว่าค่ากลางของประเทศ²⁰ (ดัชนี = 52.87)
- 1.1.2 ดัชนีด้านการพัฒนาคน (People) มีค่าเท่ากับ 58.96 เป็นลำดับที่ 26 ของประเทศ ซึ่งต่ำกว่าค่ากลางของประเทศ (ดัชนี = 63.20)
- 1.1.3 ดัชนีด้านเศรษฐกิจและความมั่งคั่ง (Prosperity) มีค่าเท่ากับ 49.93 เป็นลำดับที่ 37 ของประเทศ ซึ่งต่ำกว่าค่ากลางของประเทศ (ดัชนี = 50.03)
- 1.1.4 ดัชนีด้านสิ่งแวดล้อม (Planet) มีค่าเท่ากับ 46.40 เป็นลำดับที่ 19 ของประเทศ ซึ่งต่ำกว่าค่ากลางของประเทศ (ดัชนี = 50.92)
- 1.1.5 ดัชนีด้านสันติภาพและยุติธรรม (Peace) มีค่าเท่ากับ 67.56 เป็นลำดับที่ 66 ของประเทศ ซึ่งสูงกว่าค่ากลางของประเทศ (ดัชนี = 63.45)
- 1.1.6 ดัชนีด้านความเป็นหุ้นส่วนพัฒนา (Partnership) มีค่าเท่ากับ 43.72 เป็นลำดับที่ 36 ของประเทศ ซึ่งต่ำกว่าค่ากลางของประเทศ (ดัชนี = 44.68)

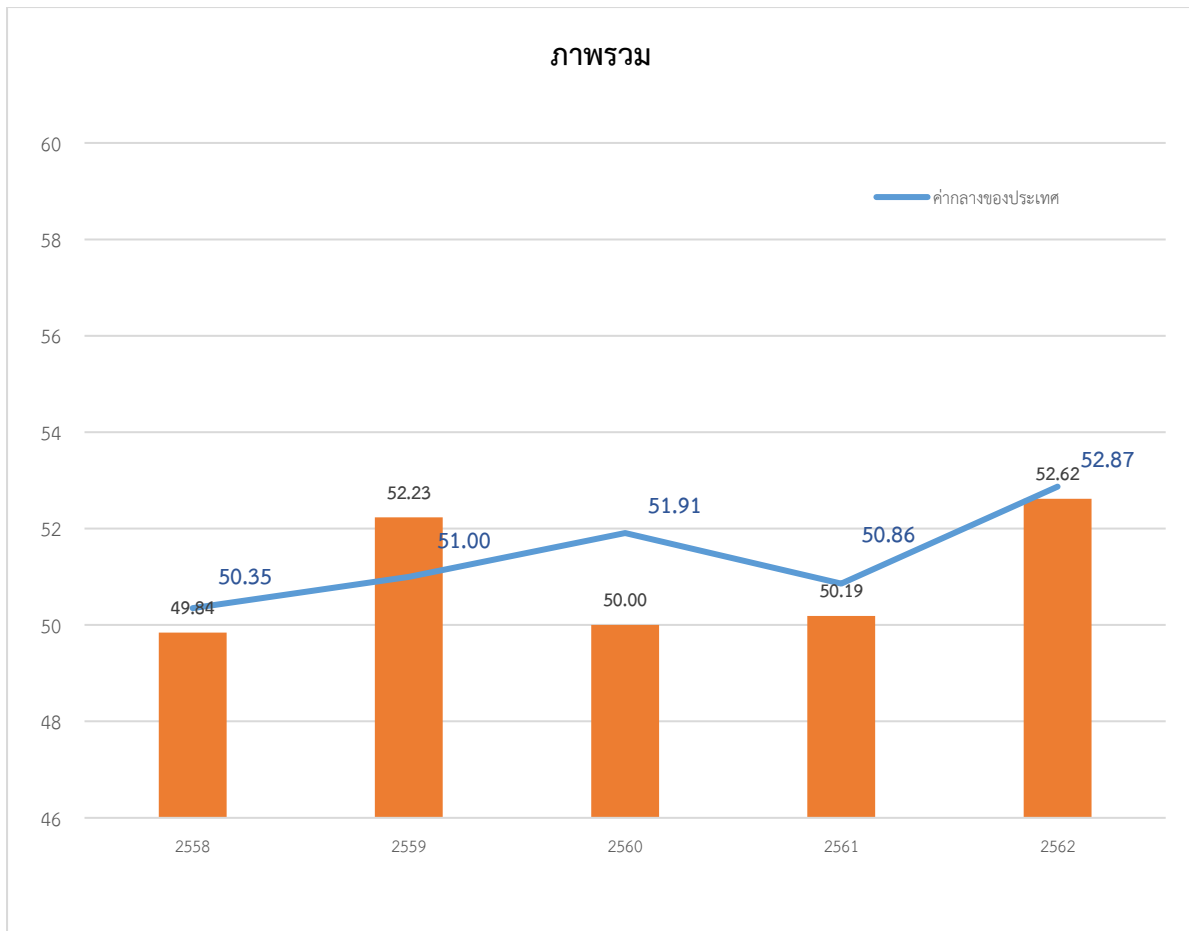
1.2 การเปรียบเทียบค่าดัชนีระหว่างปี

ดัชนีรวมการพัฒนาจังหวัดอำนาจเจริญปี 2562 มีค่าสูงกว่าปี 2561 และเมื่อพิจารณาในแต่ละมิติการพัฒนา พบว่า ในปี 2562 มิติการพัฒนาคน (People) มิติเศรษฐกิจและความมั่งคั่ง (Prosperity) มิติสิ่งแวดล้อม (Planet) และมิติความเป็นหุ้นส่วนพัฒนา (Partnership) มีค่าดัชนีสูงกว่าปี 2561 ส่วนมิติสันติภาพและยุติธรรม (Peace) มีค่าดัชนีในปี 2562 ต่ำกว่า ปี 2561

¹⁹ การคำนวณดัชนีการพัฒนาระดับจังหวัด

- ดัชนีย่อย คำนวณจากค่าเฉลี่ยเลขคณิต (Arithmetic Mean) จากข้อมูลตัวชี้วัดในแต่ละมิติ
- ดัชนีรวม คำนวณจากค่าเฉลี่ยแบบเรขาคณิต (Geometric Mean) จากดัชนีย่อยทั้ง 5 ด้าน

²⁰ ค่ากลางของประเทศ คำนวณจากค่ามัธยฐาน (Median) ของดัชนีผสม (Composite Index) ค่าดัชนีรวม หรือดัชนีย่อยในแต่ละมิติ



ภาพ 7 ดัชนีการพัฒนาภาพรวมของจังหวัดอำนาจเจริญเทียบกับค่ากลางประเทศ

* ที่มา : ข้อมูลจากตัวชี้วัดการพัฒนาระดับจังหวัดและกลุ่มจังหวัด เดือนกรกฎาคม ปี 2564, สำนักงานสภาพัฒนาการเศรษฐกิจและสังคมแห่งชาติ

2. ดัชนีด้านการพัฒนาคน (People)

ค่าดัชนีการพัฒนามีค่ามากแสดงว่าจังหวัดมีการพัฒนาที่ดี ตามข้อมูลสถิติในปี 2562 พบว่า

2.1 การเปรียบเทียบค่าดัชนีระหว่างจังหวัดปี 2562 ดัชนีด้านการพัฒนาคน (People) มีค่าเท่ากับ 58.96 เป็นลำดับที่ 26 ของประเทศ ซึ่งต่ำกว่าค่ากลางของประเทศ (ดัชนี = 63.20) โดยมีค่าดัชนีสูงกว่าปี 2561 (ดัชนี = 50.62) แต่ทั้ง 2 ปี มีค่าดัชนีต่ำกว่าค่ากลางของประเทศ (ปี 2562 ดัชนี = 63.20 ปี 2561 ดัชนี = 59.89)

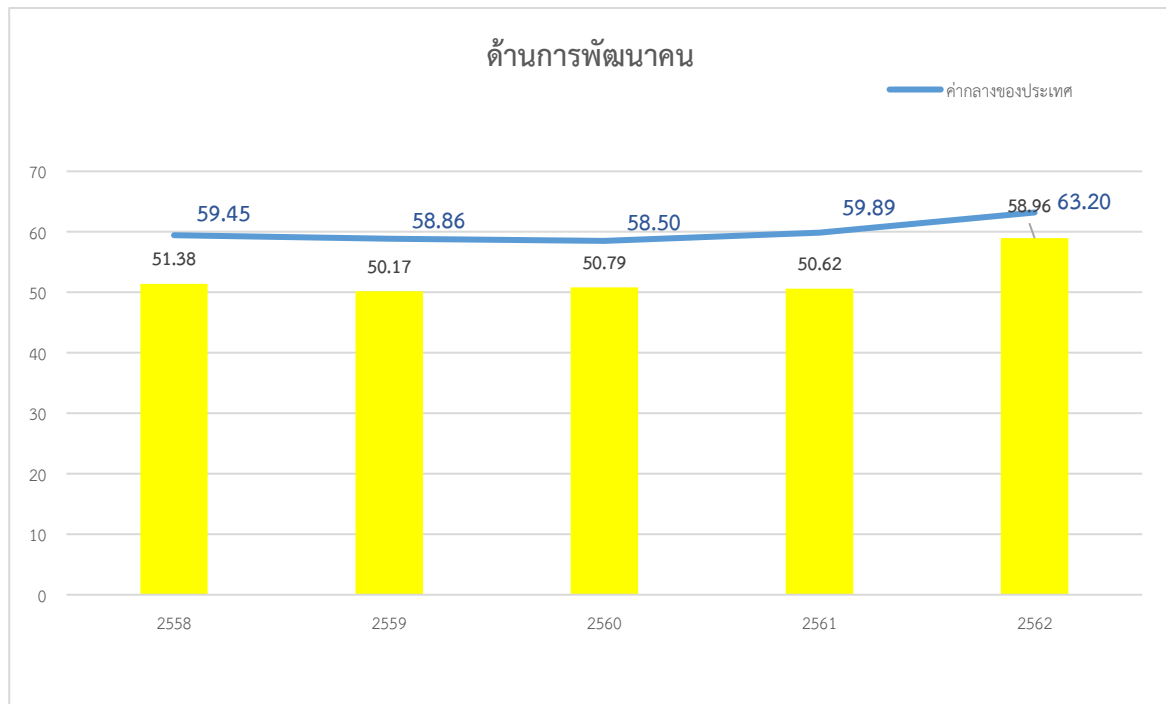
2.2 การเปรียบเทียบค่าดัชนีระหว่างปี

ดัชนีด้านการพัฒนาคน (People) จังหวัดอำนาจเจริญปี 2562 มีค่าสูงกว่าปี 2561 เมื่อพิจารณาค่าตัวชี้วัดการพัฒนา ในปี 2562 เทียบกับปี 2561 พบว่า ตัวชี้วัดที่มีการพัฒนาที่ดีขึ้น ได้แก่

- ตัวชี้วัด PP_01 ร้อยละของประชากรที่อยู่ใต้เส้นความยากจน (ร้อยละ)
- ตัวชี้วัด PP_04 อัตราส่วนประชากรต่อแพทย์ (คน/แพทย์)
- ตัวชี้วัด PP_06 จำนวนปีการศึกษาเฉลี่ยประชากรไทยอายุ 15-59 ปี (ปี)
- ตัวชี้วัด PP_07 ค่าเฉลี่ยคะแนน o-net มัธยมศึกษาตอนปลาย (คะแนน)

ในขณะเดียวกันตัวชี้วัดที่ต้องมีการพัฒนาให้ดีขึ้นต่อไป ได้แก่

- ตัวชี้วัด PP_02 ร้อยละของทารกแรกเกิดที่มีน้ำหนักต่ำกว่าเกณฑ์
- ตัวชี้วัด PP_03 ร้อยละของประชากรที่เจ็บป่วยที่เป็นผู้ป่วยใน (ร้อยละ)
- ตัวชี้วัด PP_05 อัตราการเข้าเรียนรวมระดับมัธยมศึกษาตอนปลายและอาชีวศึกษา (ร้อยละ)



ภาพ 8 ดัชนีด้านการพัฒนาคน (People) ของจังหวัดอำนาจเจริญเทียบกับค่ากลางประเทศ

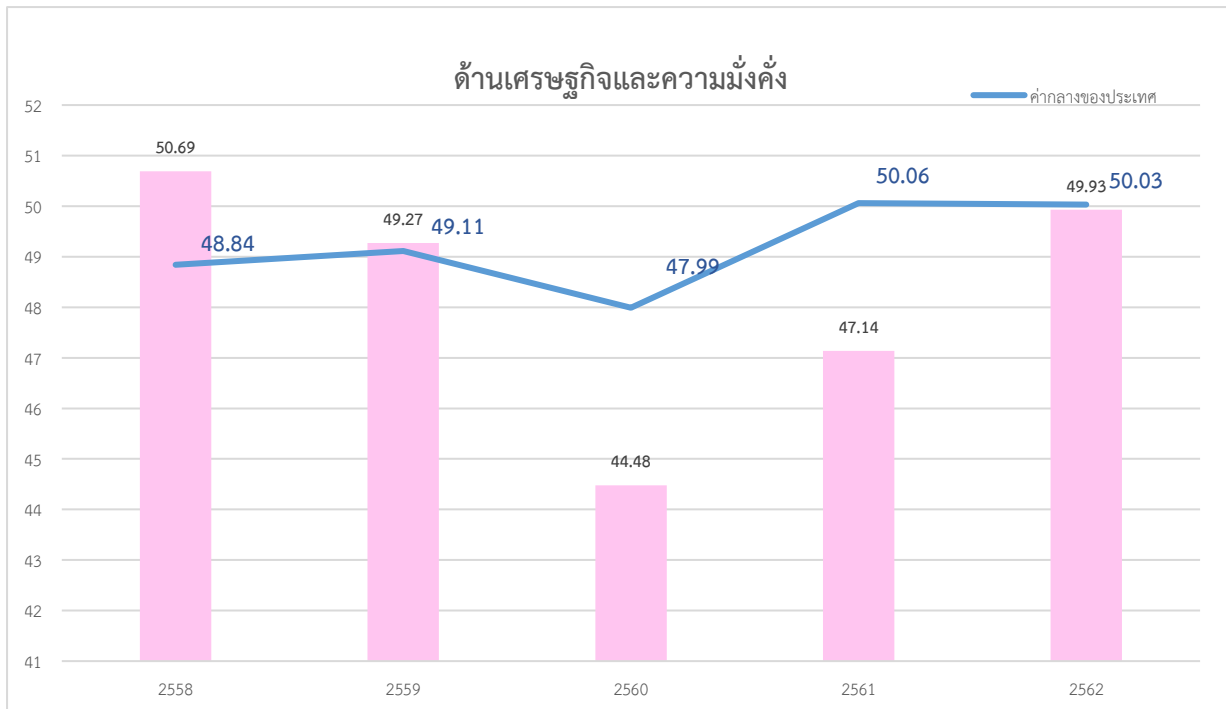
* ที่มา : ข้อมูลจากตัวชี้วัดการพัฒนาระดับจังหวัดและกลุ่มจังหวัด เดือนกรกฎาคม ปี 2564 ของสำนักงานสภาพัฒนาการเศรษฐกิจและสังคมแห่งชาติ

นั่นคือ จังหวัดอำนาจเจริญมีการพัฒนาคนที่ดีขึ้นจากปีที่ผ่านมา และยังคงต้องการการพัฒนาเพิ่มขึ้นเมื่อเทียบกับภาพรวมของประเทศ ทั้งในเรื่องปัญหาสุขภาพะทั้งในเด็กแรกเกิดและประชาชนทุกช่วงวัย รวมถึงปัญหาทางการศึกษาของประชากรในวัยเรียน เพื่อให้จังหวัดมีการพัฒนาด้านคนให้เป็นไปในทิศทางที่ดีขึ้นและยั่งยืนต่อไป

3. ด้านเศรษฐกิจและความมั่งคั่ง (Prosperity)

ค่าดัชนีการพัฒนามีค่ามากแสดงว่าจังหวัดมีการพัฒนาที่ดี ตามข้อมูลสถิติในปี 2562 พบว่า

3.1 การเปรียบเทียบค่าดัชนีระหว่างจังหวัด ปี 2562 ด้านเศรษฐกิจและความมั่งคั่ง (Prosperity) มีค่าเท่ากับ 49.93 เป็นลำดับที่ 37 ของประเทศ ซึ่งต่ำกว่าค่ากลางของประเทศ (ดัชนี = 50.03) โดยมีค่าสูงกว่าปี 2561 (ดัชนี = 47.14) แต่ทั้ง 2 ปี ยังมีค่าดัชนีต่ำกว่าค่ากลางของประเทศ (ปี 2562 ดัชนี = 50.03 ปี 2561 ดัชนี = 50.06) นั่นคือ จังหวัดอำนาจเจริญยังต้องพัฒนาด้านเศรษฐกิจและความมั่งคั่งให้ดียิ่งขึ้นต่อไป



ภาพ 9 ดัชนีการพัฒนาด้านเศรษฐกิจและความมั่งคั่ง (Prosperity) ของจังหวัดอำนาจเจริญเทียบกับค่ากลางประเทศ
* ที่มา: ข้อมูลจากตัวชี้วัดการพัฒนาระดับจังหวัดและกลุ่มจังหวัด เดือนกรกฎาคม ปี 2564 ของสำนักงานสภาพัฒนาการเศรษฐกิจและสังคมแห่งชาติ

3.2 การเปรียบเทียบค่าดัชนีระหว่างปี

ดัชนีด้านเศรษฐกิจและความมั่งคั่ง (Prosperity) จังหวัดอำนาจเจริญปี 2562 มีค่าสูงกว่าปี 2561 เมื่อพิจารณาอัตราการเปลี่ยนแปลงตัวชี้วัด ในปี 2562 เทียบกับปี 2561 พบว่า ตัวชี้วัดที่มีการพัฒนาที่ดีขึ้น ได้แก่

- ตัวชี้วัด PT_01 อัตราการเปลี่ยนแปลงของรายได้เฉลี่ยของครัวเรือนในจังหวัด (ร้อยละ)
- ตัวชี้วัด PT_02 อัตราการเปลี่ยนแปลงของผลิตภัณฑ์มวลรวมจังหวัด (ร้อยละ)
- ตัวชี้วัด PT_03 อัตราการว่างงาน (ร้อยละ)
- ตัวชี้วัด PT_04 อัตราส่วนหนี้เฉลี่ยต่อรายได้เฉลี่ยของครัวเรือน (เท่า)
- ตัวชี้วัด PT_05 ผลผลิตภาพแรงงาน (บาท/คน)
- ตัวชี้วัด PT_06 สัดส่วนปริมาณการใช้ไฟฟ้าภาคครัวเรือนต่อประชากร (kw-ชั่วโมง/คน)
- ตัวชี้วัด PT_08 ร้อยละของผู้อยู่ในระบบประกันสังคมต่อกำลังแรงงาน (ร้อยละ)
- ตัวชี้วัด PT_10 ร้อยละของหมู่บ้านที่ถนนสายหลักใช้การได้ตลอดปี (ร้อยละ)

ในขณะเดียวกันตัวชี้วัดที่ต้องมีการพัฒนาให้ดีขึ้นต่อไป ได้แก่

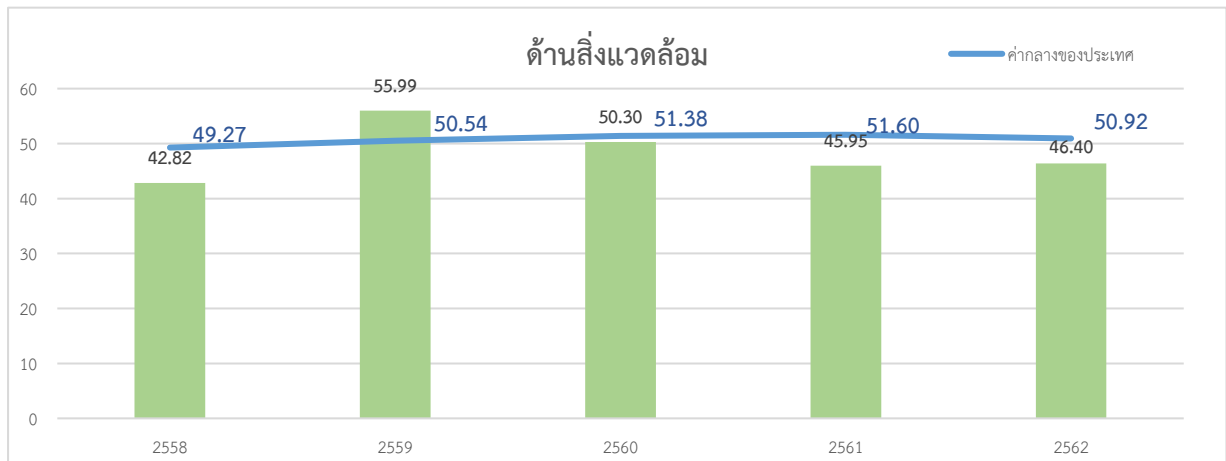
- ตัวชี้วัด PT_07 สัดส่วนปริมาณน้ำมันเชื้อเพลิงในภาคอุตสาหกรรมต่อ GPP ภาคอุตสาหกรรม (ลิตร/ล้านบาท)
- ตัวชี้วัด PT_09 ร้อยละของครัวเรือนที่มีบ้านและที่ดินเป็นของตนเอง (ร้อยละ)
- ตัวชี้วัด PT_11 สัมประสิทธิ์การกระจายรายได้

นั่นคือ จังหวัดอำนาจเจริญมีการพัฒนาด้านเศรษฐกิจและความมั่งคั่งที่ดีขึ้นจากปีที่ผ่านมา และยังคงต้องการการพัฒนาเพิ่มขั้นการพัฒนาภาคอุตสาหกรรม และการให้ประชาชนมีบ้านและที่ดินเป็นของตนเอง

4. ด้านสิ่งแวดล้อม (Planet)

ค่าดัชนีการพัฒนามีค่ามากแสดงจังหวัดมีการพัฒนาที่ดี ตามข้อมูลสถิติในปี 2562 พบว่า

4.1 การเปรียบเทียบค่าดัชนีระหว่างจังหวัด ปี 2562 ด้านสิ่งแวดล้อม (Planet) มีค่าเท่ากับ 46.40 เป็นลำดับที่ 19 ของประเทศ ซึ่งต่ำกว่าค่ากลางของประเทศ (ดัชนี = 50.92) และมีค่าสูงกว่าปี 2561 (ดัชนี = 45.95) แต่ทั้งปี 2562 และปี 2561 ยังคงมีค่าดัชนีต่ำกว่าค่ากลางของประเทศ (ปี 2562 ดัชนี = 50.03 ปี 2561 ดัชนี = 51.60) นั่นคือ มีการพัฒนาด้านสิ่งแวดล้อม (Planet) สูงกว่าปีที่ผ่านมา แต่ยังคงต้องพัฒนาให้ดียิ่งขึ้นไปอีกเมื่อเทียบกับภาพรวมของประเทศ



ภาพ 10 ดัชนีการพัฒนาด้านสิ่งแวดล้อม (Planet) ของจังหวัดอำนาจเจริญเทียบกับค่ากลางประเทศ

* ที่มา: ข้อมูลจากตัวชี้วัดการพัฒนาระดับจังหวัดและกลุ่มจังหวัด เดือนกรกฎาคม ปี 2564 ของสำนักงานสภาพัฒนาการเศรษฐกิจและสังคมแห่งชาติ

4.2 การเปรียบเทียบค่าดัชนีระหว่างปี

ดัชนีด้านสิ่งแวดล้อม (Planet) จังหวัดอำนาจเจริญปี 2562 มีค่าสูงกว่าปี 2561 เมื่อพิจารณาอัตราการเปลี่ยนแปลงตัวชี้วัด ในปี 2562 เทียบกับปี 2561 พบว่า ตัวชี้วัดที่มีการพัฒนาที่ดีขึ้น คือ ได้แก่

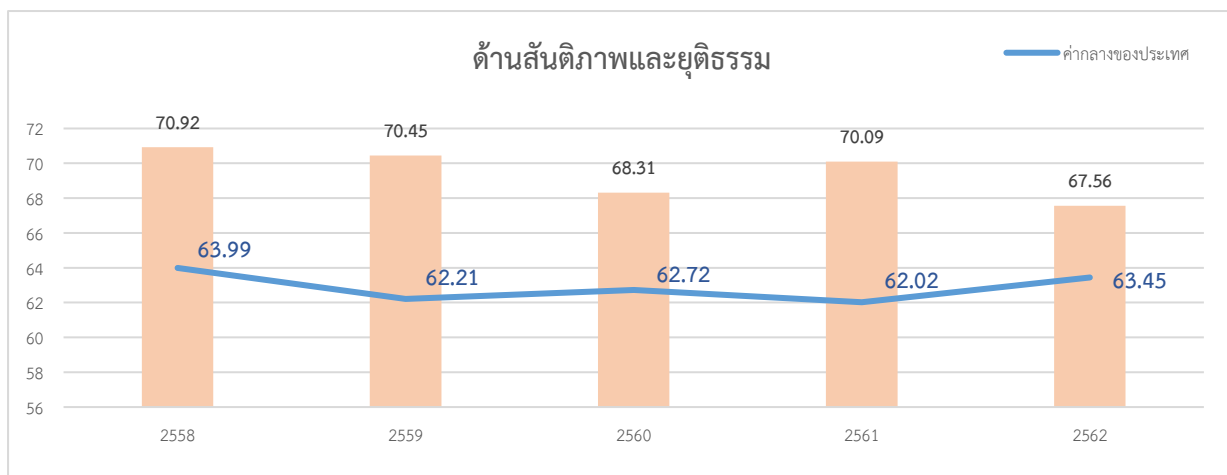
- ตัวชี้วัด PN_01 อัตราการเปลี่ยนแปลงของพื้นที่ป่าไม้ในจังหวัด (ร้อยละ)
- ตัวชี้วัด PN_02 สัดส่วนปริมาณขยะที่กำจัดถูกต้องต่อปริมาณขยะที่เกิดขึ้น (ร้อยละ)

ในขณะที่ไม่มีข้อมูลปี 2562 ในการเปรียบเทียบข้อมูล จำนวน 3 ตัวชี้วัด ได้แก่ PN_03 ร้อยละของครัวเรือนที่เข้าถึงน้ำประปา (ร้อยละ) PN_04 ร้อยละของประชากรที่ประสบอุทกภัย (ร้อยละ) และตัวชี้วัด PN_05 ร้อยละของประชากรที่ประสบภัยแล้ง (ร้อยละ) นั่นคือ จังหวัดอำนาจเจริญมีค่าดัชนีการพัฒนาด้านสิ่งแวดล้อมที่สูงกว่าปีที่ผ่านมา แต่ขณะเดียวกันมีการพัฒนาที่ต่ำกว่าค่ากลางของประเทศ ดังนั้นจึงต้องการการพัฒนาเพื่อเพิ่มพื้นที่ป่าไม้ การบริหารจัดการขยะ รวมถึงการบริหารจัดการภัยพิบัติ (อุทกภัยและภัยแล้ง)

5. ด้านสันติภาพและยุติธรรม (Peace)

ค่าดัชนีการพัฒนามีค่ามากแสดงจังหวัดมีการพัฒนาที่ดี ตามข้อมูลสถิติในปี 2562 พบว่า

5.1 การเปรียบเทียบค่าดัชนีระหว่างจังหวัด ปี 2562 ด้านสันติภาพและยุติธรรม (Peace) มีค่าเท่ากับ 67.56 เป็นลำดับที่ 66 ของประเทศ ซึ่งสูงกว่าค่ากลางของประเทศ (ดัชนี = 63.45) แต่มีค่าต่ำกว่าปี 2561 (ดัชนี = 70.09) ซึ่งค่าดัชนีของปี 2562 และปี 2561 มีค่าสูงกว่าค่ากลางของประเทศ (ปี 2562 ดัชนี = 63.45 ปี 2561 ดัชนี = 62.02) นั่นคือ จังหวัดอำนาจเจริญมีการพัฒนาด้านสันติภาพและยุติธรรม (Peace) แต่ต่ำกว่าปีที่ผ่านมา



ภาพ 11 ดัชนีการพัฒนาด้านสันติภาพและยุติธรรม (Peace) ของจังหวัดอำนาจเจริญเทียบกับค่ากลางประเทศ

* ที่มา: ข้อมูลจากตัวชี้วัดการพัฒนาระดับจังหวัดและกลุ่มจังหวัด เดือนกรกฎาคม ปี 2564 ของสำนักงานสภาพัฒนาการเศรษฐกิจและสังคมแห่งชาติ

5.2 การเปรียบเทียบค่าดัชนีระหว่างปี

ดัชนีด้านสันติภาพและยุติธรรม (Peace) จังหวัดอำนาจเจริญปี 2562 มีค่าต่ำกว่าปี 2561 (ดัชนี = 70.09) เมื่อพิจารณาอัตราการเปลี่ยนแปลงตัวชี้วัด ในปี 2562 เทียบกับปี 2561 พบว่า ทุกตัวชี้วัดที่ต้องมีการพัฒนาให้ดีขึ้นต่อไป ได้แก่

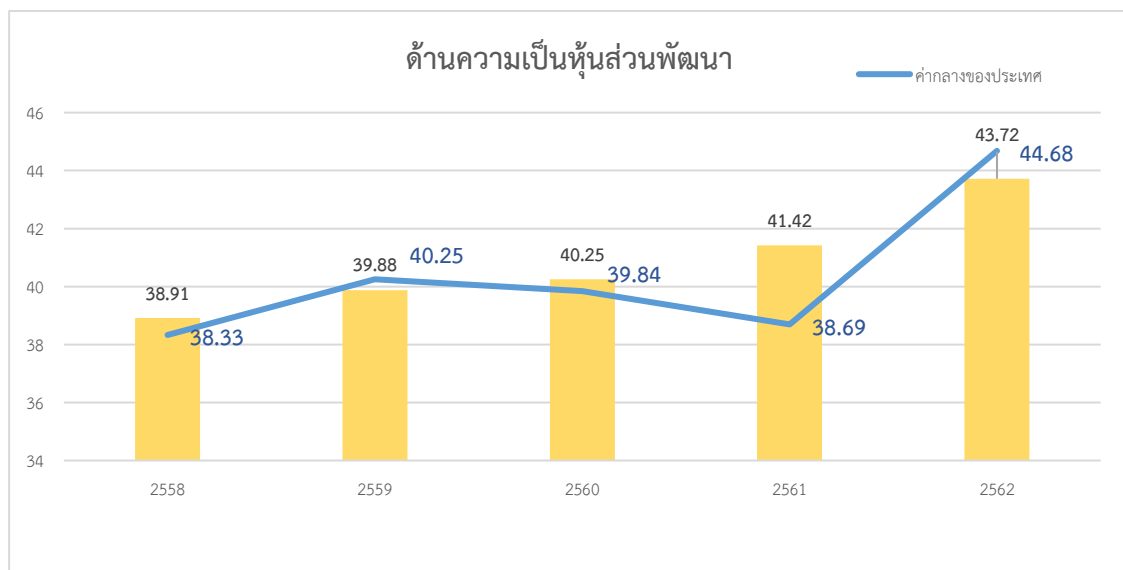
- ตัวชี้วัด PC_01 การแจ้งความคดีชีวิต ร่างกาย เพศ และคดีประทุษร้ายต่อทรัพย์สิน (ต่อแสนคน)
- ตัวชี้วัด PC_02 จำนวนของประชากรในเรือนจำ (ต่อแสนคน)
- ตัวชี้วัด PC_03 จำนวนเจ้าหน้าที่ตำรวจ (ต่อแสนคน)
- ตัวชี้วัด PC_04 อัตราการฆ่าตัวตาย (ต่อแสนคน)
- ตัวชี้วัด PC_05 จำนวนผู้ถูกกักขังที่รอการพิพากษาในสัดส่วนของประชากรในเรือนจำ (ร้อยละ)

นั่นคือ จังหวัดอำนาจเจริญมีค่าดัชนีการพัฒนาด้านสันติภาพและยุติธรรม ที่ต่ำกว่าปีที่ผ่านมา และต่ำกว่าค่ากลางของประเทศ ดังนั้น จึงต้องมีการดูแลรักษาความปลอดภัยในชีวิตและทรัพย์สินของประชาชนเพื่อลดปัญหาการก่ออาชญากรรม รวมทั้งการดูแลสุขภาพทางจิตของประชากรเพื่อลดอัตราการฆ่าตัวตาย

6. ด้านความเป็นหุ้นส่วนพัฒนา (Partnership)

ค่าดัชนีการพัฒนามีค่ามากแสดงจังหวัดมีการพัฒนาที่ดี ตามข้อมูลสถิติในปี 2562 พบว่า

6.1 การเปรียบเทียบค่าดัชนีระหว่างจังหวัด ปี 2562 ด้านความเป็นหุ้นส่วนพัฒนา (Partnership) มีค่าเท่ากับ 43.72 เป็นลำดับที่ 36 ของประเทศ ซึ่งต่ำกว่าค่ากลางของประเทศ (ดัชนี = 44.68) และมีค่าสูงกว่าปี 2561 (ดัชนี = 41.42) ส่วนปี 2561 มีค่าสูงกว่าค่ากลางของประเทศ (ปี 2561 ดัชนี = 38.69) นั่นคือ จังหวัดอำนาจเจริญมีการพัฒนาด้านความเป็นหุ้นส่วนพัฒนา (Partnership) สูงกว่าปีที่ผ่านมา แต่ยังคงต้องพัฒนาให้ดียิ่งขึ้นไปเมื่อเทียบกับภาพรวมของประเทศ



ภาพ 12 ดัชนีการพัฒนาด้านความเป็นหุ้นส่วนพัฒนา (Partnership) ของจังหวัดอำนาจเจริญเทียบกับค่ากลางประเทศ

* ที่มา: ข้อมูลจากตัวชี้วัดการพัฒนาระดับจังหวัดและกลุ่มจังหวัด เดือนกรกฎาคม ปี 2564 ของสำนักงานสภาพัฒนาการเศรษฐกิจและสังคมแห่งชาติ

6.2 การเปรียบเทียบค่าดัชนีระหว่างปี

ดัชนีด้านความเป็นหุ้นส่วนพัฒนา (Partnership) จังหวัดอำนาจเจริญปี 2562 มีค่าสูงกว่าปี 2561 (ดัชนี = 41.42) เมื่อพิจารณาอัตราการเปลี่ยนแปลงตัวชี้วัด ในปี 2562 เทียบกับปี 2561 พบว่าตัวชี้วัดที่มีการพัฒนาที่ดีขึ้น ได้แก่

- ตัวชี้วัด PS_01 ร้อยละของประชากรที่เข้าถึงอินเทอร์เน็ต (ร้อยละ)
- ตัวชี้วัด PS_02 ร้อยละภาษีที่ท้องถิ่นจัดเก็บได้ต่อรายได้รวมที่ไม่รวมเงินอุดหนุนและเงินอุดหนุนเฉพาะกิจ
- ตัวชี้วัด PS_03 ความสามารถในการเบิกจ่ายงบประมาณของจังหวัด (ร้อยละ)

ขณะเดียวกันตัวชี้วัดที่ต้องมีการพัฒนาให้ดีขึ้นต่อไป คือ ตัวชี้วัด PS_04 สัดส่วนองค์กรชุมชนต่อประชากรแสนคน (แห่ง/แสนคน) นั่นคือ จังหวัดอำนาจเจริญมีค่าดัชนีการพัฒนาด้านความเป็นหุ้นส่วนพัฒนาที่สูงกว่าปีที่ผ่านมา แต่ต่ำกว่าค่ากลางของประเทศ ดังนั้น จึงต้องมีการบริหารจัดการเพื่อให้สัดส่วนองค์กรชุมชนต่อประชากรแสนคนเพิ่มขึ้น

รายการข้อมูลสถิติทางการที่เกี่ยวข้องกับการพัฒนาในระดับจังหวัด

จากรายงานตัวชี้วัดการพัฒนาระดับจังหวัดและกลุ่มจังหวัด เดือนกรกฎาคม พ.ศ. 2564 ของสำนักงานสภาพัฒนาการเศรษฐกิจและสังคมแห่งชาติ พบว่า จังหวัดมีตัวชี้วัดที่ต้องการพัฒนาในมิติด้านการพัฒนาคน (People) มีค่าดัชนีเท่ากับ 58.96 ต่ำกว่าค่ากลางของประเทศ (ดัชนี 63.20) ด้านเศรษฐกิจและความมั่นคง (Prosperity) มีค่าดัชนีเท่ากับ 49.93 ต่ำกว่าค่ากลางของประเทศ (ดัชนี 50.03) ด้านสิ่งแวดล้อม (Planet) มีค่าดัชนีเท่ากับ 46.40 ต่ำกว่าค่ากลางของประเทศ (ดัชนี 50.92) และด้านความเป็นหุ้นส่วนพัฒนา (Partnership) มีค่าดัชนีเท่ากับ 43.72 ต่ำกว่าค่ากลางของประเทศ (ดัชนี 44.68) เป็นหลัก เพื่อให้ค่าดัชนีการพัฒนามีค่าสูงกว่าค่ากลางของประเทศ ในขณะเดียวกันต้องมีการพัฒนาในมิติด้านสันติภาพและยุติธรรม (Peace) ควบคู่กันไปด้วย ซึ่งการพัฒนาในแต่ละมิติจะต้องอาศัยข้อมูลต่าง ๆ ที่เกี่ยวข้องเป็นตัวบ่งชี้ว่าจังหวัดได้มีการพัฒนาไปในทิศทางที่ดีขึ้น

ดังนั้น ในการพัฒนาในแต่ละมิตินั้น จะต้องมีการกำหนดรายการข้อมูลต่าง ๆ ที่เกี่ยวข้อง และมีความสอดคล้องกับประเด็นการพัฒนาจังหวัดด้วย โดยเริ่มจากการวิเคราะห์ห่วงโซ่คุณค่า (Value Chain) และจัดทำผังสถิติทางการ 21 ตามประเด็นการพัฒนาจังหวัด เพื่อให้สามารถตอบโจทย์การพัฒนาในระดับจังหวัดในแต่ละมิติได้ โดยมีรายละเอียดดังนี้

3.1 ประเด็นการพัฒนาที่ 1: การส่งเสริมและยกระดับการพัฒนาการผลิตสินค้าเกษตรอินทรีย์/เกษตรปลอดภัย สินค้าเกษตรปลอดภัย อุตสาหกรรมเกษตรแปรรูป และผลิตภัณฑ์สมุนไพร

วัตถุประสงค์

1. พัฒนาจังหวัดให้เป็นแหล่งผลิตสินค้าเกษตรอินทรีย์/เกษตรปลอดภัยสินค้าเกษตรปลอดภัย และ ผลิตภัณฑ์สมุนไพรที่มีคุณภาพ มาตรฐาน และสร้างรายได้ให้แก่เกษตรกร
2. เพื่อสร้างมูลค่าสินค้าทางการเกษตรในจังหวัด ให้มีผลผลิตสูงขึ้น และสามารถแข่งขันได้
3. เพื่อพัฒนาศักยภาพของเกษตรกร และองค์กรเกษตรกรให้เข้มแข็ง

21 ผังสถิติทางการมีส่วนประกอบสำคัญ คือ ห่วงโซ่คุณค่า (VC) ปัจจัยแห่งความสำเร็จ (CSF) ตัวชี้วัด รายการสถิติทางการ การจัดจำแนกระดับการนำเสนอผล สถานะ หน่วยงาน การส่งข้อมูลให้ส่วนราชการส่วนกลาง (กระทรวง กรม) หรือไม่ และหมายเหตุ ซึ่งภายใต้ผังสถิติทางการจะมีสถิติทางการที่มีความสำคัญและจำเป็นในการกำหนดนโยบาย การติดตาม และประเมินผลการดำเนินงานในจังหวัด

- ตัวชี้วัด**
1. ครุภัณฑ์ที่ประกอบอาชีพด้านการเกษตร มีรายได้เพิ่มขึ้นไม่น้อยกว่าร้อยละ 10 เป้าหมาย 5 ปี
 2. พื้นที่ผลิตสินค้าเกษตรอินทรีย์/เกษตรปลอดภัยและสินค้าเกษตรปลอดภัยที่ได้รับมาตรฐาน จำนวน 400,000 ไร่ ภายในปี 2570

แนวทางการพัฒนา

1. ส่งเสริมและยกระดับการพัฒนาการผลิตสินค้าเกษตรอินทรีย์/เกษตรปลอดภัย
2. ส่งเสริมและยกระดับการพัฒนาการผลิตสินค้าเกษตรคุณภาพ GAP
3. ส่งเสริมการผลิตพืชสมุนไพร และพัฒนาผลิตภัณฑ์สมุนไพร ให้มีคุณภาพและมาตรฐาน
4. ส่งเสริมการผลิตสินค้าเกษตรหลากหลาย
5. ส่งเสริมและยกระดับการพัฒนาผลิตภัณฑ์สินค้าเกษตร
6. ส่งเสริมและยกระดับการพัฒนาตลาดสินค้าเกษตร และผลิตภัณฑ์สมุนไพร
7. พัฒนาศักยภาพของเกษตรกร และองค์กรเกษตรกรให้เข้มแข็ง

ในการขับเคลื่อนประเด็นการพัฒนาที่ 1: การส่งเสริมและยกระดับการพัฒนาการผลิตสินค้าเกษตรอินทรีย์/เกษตรปลอดภัย สินค้าเกษตรปลอดภัย อุตสาหกรรมเกษตรแปรรูป และผลิตภัณฑ์สมุนไพร ได้มีการวิเคราะห์สถานการณ์ แนวโน้มการพัฒนาจังหวัด พบว่า ตัวชี้วัดอัตราการเปลี่ยนแปลงผลิตภัณฑ์มวลรวมจังหวัดในปี 2562 เพิ่มขึ้นจากปี 2561 (ร้อยละ 7.25) แต่สำหรับอัตราการเปลี่ยนแปลงผลิตภัณฑ์มวลรวมจังหวัดภาคเกษตรลดลง ร้อยละ 3.70 แต่ในขณะเดียวกันอัตราการเปลี่ยนแปลงของรายได้เฉลี่ยของครัวเรือนในจังหวัดเพิ่มขึ้น และสัมประสิทธิ์การกระจายรายได้ดีขึ้น ซึ่งไม่ได้เป็นไปในทิศทางเดียวกับอัตราการเปลี่ยนแปลงผลิตภัณฑ์มวลรวมจังหวัดภาคเกษตร ดังนั้น จึงได้ดำเนินการจัดทำห่วงโซ่คุณค่า (Value Chain) ที่สอดคล้องกับแผนพัฒนาจังหวัด เรื่อง “การผลิตสินค้าเกษตรอินทรีย์/เกษตรปลอดภัย สินค้าเกษตรปลอดภัย อุตสาหกรรมเกษตรแปรรูปและผลิตภัณฑ์สมุนไพร” และคัดเลือกปัจจัยสู่ความสำเร็จ (Critical Success Factor) พร้อมจัดทำผังสถิติทางการ เรื่อง “การผลิตสินค้าเกษตรปลอดภัยและสินค้าเกษตรอินทรีย์ของจังหวัดอำนาจเจริญ” ที่ประกอบด้วยรายการข้อมูลสถิติทางการที่สามารถนำไปใช้ในการติดตามและประเมินผลในเรื่องดังกล่าวได้ ซึ่งมีรายละเอียดดังนี้

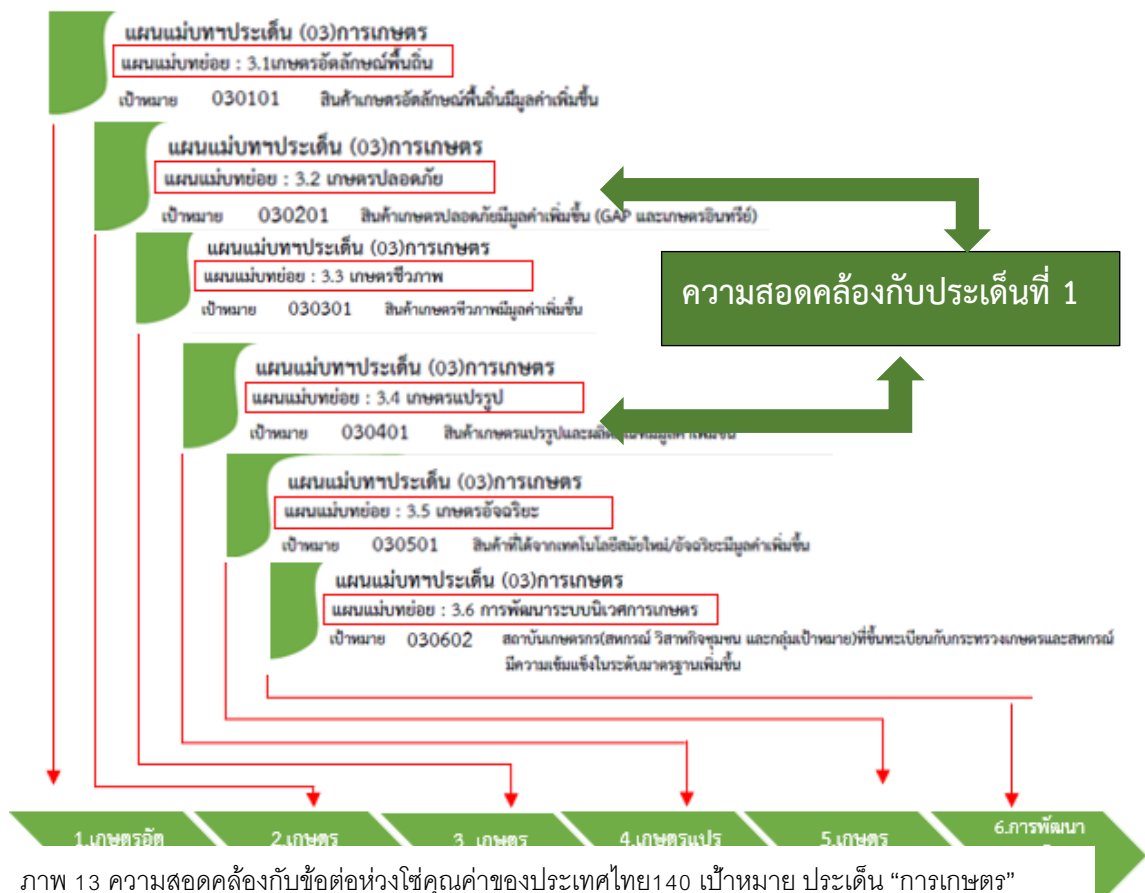
3.1.1 ห่วงโซ่คุณค่า (Value Chain) ที่สอดคล้องกับแผนพัฒนาจังหวัดอำนาจเจริญ

แนวคิดการจัดทำห่วงโซ่คุณค่าที่สอดคล้องกับแผนพัฒนาจังหวัดอำนาจเจริญ “ประเด็นการพัฒนา ที่ 1: การส่งเสริมและยกระดับการพัฒนาการผลิตสินค้าเกษตรอินทรีย์ สินค้าเกษตรปลอดภัย อุตสาหกรรมเกษตรแปรรูป และผลิตภัณฑ์สมุนไพร”

- 1) ศึกษาห่วงโซ่คุณค่าของประเทศไทย 140 เป้าหมาย แผนแม่บทย่อยภายใต้แผนแม่บทภายใต้ยุทธศาสตร์ชาติ (23 ด้าน) ประเด็นที่ 3 การเกษตร ซึ่งประกอบไปด้วย 6 แผนแม่บทย่อย เมื่อวิเคราะห์ความสอดคล้องกับประเด็นการพัฒนาที่ 1 ของจังหวัดอำนาจเจริญ พบว่า มีความสอดคล้องกับข้อต่อห่วงโซ่คุณค่าของประเทศไทย 140 เป้าหมาย ดังภาพ 13 14

ประเด็นที่ 3 การเกษตร

- แผนแม่บทย่อย 3.2 เกษตรปลอดภัย
 - เป้าหมาย 030201 สินค้าเกษตรปลอดภัยมีมูลค่าเพิ่มขึ้น (GAP และเกษตรอินทรีย์)
 - เป้าหมาย 030202 ผลิตภัณฑ์เกษตรปลอดภัยของไทยได้รับการยอมรับด้านคุณภาพความปลอดภัยและคุณค่าทางโภชนาการ
- แผนแม่บทย่อย 3.4 เกษตรแปรรูป
 - เป้าหมาย 030401 สินค้าเกษตรแปรรูปและผลิตภัณฑ์มีมูลค่าเพิ่มขึ้น



ห่วงโซ่คุณค่า (Value Chain) “การเกษตร”



ภาพ 14 ห่วงโซ่คุณค่า (Value Chain) “การเกษตร” ภาพ 14 ห่วงโซ่คุณค่า (Value Chain) “การเกษตร”

2) ศึกษาห่วงโซ่คุณค่ามาตรฐานที่ได้จากการดำเนินงานจัดทำโครงการพัฒนาข้อมูลสถิติและสารสนเทศระดับพื้นที่ 76 จังหวัด/18 กลุ่มจังหวัด จำนวน 18 รูปแบบ ที่เกี่ยวข้องกับการการเกษตร เพื่อใช้เติมเต็มในส่วนของปัจจัยสู่ความสำเร็จของห่วงโซ่คุณค่าของประเด็นการพัฒนาที่ 1 ซึ่งจากการศึกษาพบว่า ห่วงโซ่คุณค่ามาตรฐานที่เกี่ยวข้องกับประเด็นการพัฒนาที่ 1 คือ GVC 1: เกษตร-อุตสาหกรรมเพาะปลูกพืชเศรษฐกิจ (ข้าว อ้อย มันสำปะหลัง ยางพารา) GVC2 : เกษตร-อุตสาหกรรมปศุสัตว์ เมื่อวิเคราะห์ความสอดคล้องกับประเด็นการพัฒนาที่ 1 ของจังหวัดอำนาจเจริญ พบว่า มีความสอดคล้องกับข้อต่อห่วงโซ่คุณค่ามาตรฐานและปัจจัยสู่ความสำเร็จ GVC 1: เกษตร-อุตสาหกรรมเพาะปลูกพืชเศรษฐกิจ (ข้าว อ้อย มันสำปะหลัง ยางพารา) ดังภาพ 15 และยังมีความสอดคล้องกับข้อต่อห่วงโซ่คุณค่ามาตรฐานและปัจจัยสู่ความสำเร็จ GVC2 : เกษตร-อุตสาหกรรมปศุสัตว์ ดังภาพ 15 -17

➤ กระบวนการแปรรูป

- การเพิ่มผลผลิตพัฒนาคุณภาพและลดต้นทุน
- การแปรรูปและสร้างมูลค่าเพิ่ม



ภาพ 15 ความสอดคล้องกับข้อต่อห่วงโซ่คุณค่ามาตรฐานและปัจจัยสู่ความสำเร็จ

GVC 1: เกษตร-อุตสาหกรรมเพาะปลูกพืชเศรษฐกิจ (ข้าว อ้อย มันสำปะหลัง ยางพารา)

2

Generic Value Chain

เกษตร-อุตสาหกรรม ปศุสัตว์



3) ห่วงโซ่คุณค่า (Value Chain) ที่ตอบโจทย์และสอดคล้องกับแผนพัฒนาจังหวัด เรื่อง “การผลิตสินค้าเกษตรปลอดภัยและสินค้าเกษตรอินทรีย์ของจังหวัดอำนาจเจริญ” ได้ดังภาพ 17

ห่วงโซ่คุณค่า (Value Chain) “การผลิตสินค้าเกษตรปลอดภัยและสินค้าเกษตรอินทรีย์ของจังหวัดอำนาจเจริญ”



ภาพ 17 ห่วงโซ่คุณค่า (Value Chain) “การผลิตสินค้าเกษตรปลอดภัยและสินค้าเกษตรอินทรีย์ของจังหวัดอำนาจเจริญ”

3.1.2 ผังสถิติทางการ

การจัดทำผังสถิติทางการประเด็นการพัฒนาที่ 1 “การพัฒนาคนและเสริมสร้างศักยภาพของ คนจังหวัดอำนาจเจริญ” หลังจากที่ได้มีการศึกษาแนวทางการพัฒนาจังหวัด (ประเด็นการพัฒนาที่ 1) ที่สอดคล้อง กับห่วงโซ่คุณค่า (Value Chain) ที่สอดคล้องกับแผนพัฒนาจังหวัดแล้ว จะต้องมีการคัดเลือกปัจจัยสู่ความสำเร็จ (Critical Success Factor) ที่มีความสำคัญในการบริหารงานในจังหวัด จากนั้นจัดทำผังสถิติทางการ “การผลิตสินค้าเกษตรปลอดภัยและสินค้าเกษตรอินทรีย์ของจังหวัดอำนาจเจริญ” โดยศึกษายุทธศาสตร์ กลยุทธ์ แนวทางการพัฒนา ตลอดจนตัวชี้วัดภายใต้แผนระดับ 3 เช่น ยุทธศาสตร์เกษตรและสหกรณ์ ระยะ 20 ปี แผนปฏิบัติการเกษตรอัจฉริยะ แผนพัฒนาสถิติสาขาเกษตร เป็นต้น ที่สอดคล้องกับปัจจัย สู่ความสำเร็จ (Critical Success Factor) พร้อมทั้งกำหนดรายการข้อมูลสถิติที่สำคัญ และจำเป็น จึงสามารถ สรุปผังสถิติทางการ “การผลิตสินค้าเกษตรปลอดภัยและสินค้าเกษตรอินทรีย์ของจังหวัดอำนาจเจริญ” ดังตาราง 11

ตาราง 11 ผังสถิติทางการ “การผลิตสินค้าเกษตรปลอดภัยและสินค้าเกษตรอินทรีย์ของจังหวัดอำนาจเจริญ”

ห่วงโซ่คุณค่า (VC)	ปัจจัยแห่งความสำเร็จ (CSF)	ตัวชี้วัด	บัญชีสถิติทางการ	การจัดจำแนก	ระดับการนำเสนอผล	สถานะข้อมูล ¹	หน่วยงาน	การจัดส่งข้อมูลให้ส่วนราชการส่วนกลาง ²	หมายเหตุ
1. การส่งเสริมการผลิต/แปรรูปสินค้าเกษตรปลอดภัยและสินค้าเกษตรอินทรีย์									
การสร้างมูลค่าเพิ่ม	การแปรรูปตามมาตรฐานในและต่างประเทศ (New)	มีมาตรการส่งเสริมการลงทุนของผู้ประกอบการแปรรูปด้านเกษตรปลอดภัยและเกษตรอินทรีย์ (New)	จำนวนมาตรการส่งเสริมการลงทุนของผู้ประกอบการแปรรูปด้านเกษตรปลอดภัยและเกษตรอินทรีย์			1	สำนักงานคณะกรรมการส่งเสริมการลงทุน (BOI)		
การสร้างมูลค่าเพิ่ม	การพัฒนาระบบสินเชื่อเพื่อการเข้าถึงแหล่งเงินทุน	มีมาตรการส่งเสริมการลงทุนของผู้ประกอบการแปรรูปด้านเกษตรปลอดภัยและเกษตรอินทรีย์ (New)	มูลค่าสินเชื่อเพื่อปลูกและ/หรือ แปรรูปเกษตรอินทรีย์			1	ธกส./ SMEs bank		

¹ สถานะข้อมูล แบ่งเป็น 1. พร้อมเผยแพร่ 2. ต้องพัฒนา 3. ไม่มีหน่วยงานรับผิดชอบ 4. อื่นๆ

² การส่งข้อมูลให้ส่วนราชการส่วนกลาง (กระทรวง กรม) แบ่งเป็น 1. จัดส่ง 2. ไม่ได้จัดส่ง เพื่อใช้ในการกำหนดหน่วยงานเจ้าของข้อมูล (Data Owner) และประสานกับกระทรวงกรมต้นสังกัดในการลงทะเบียนชุดข้อมูลในระบบบัญชีข้อมูลภาครัฐเพื่อให้บริการข้อมูลดังกล่าวต่อไป

ห่วงโซ่คุณค่า (VC)	ปัจจัยแห่ง ความสำเร็จ (CSF)	ตัวชี้วัด	บัญชีสถิติทางการ	การจัด จำแนก	ระดับ การ นำเสนอ ผล	สถานะ ข้อมูล ¹	หน่วยงาน	การจัดส่ง ข้อมูลให้ส่วน ราชการ ส่วนกลาง ²	หมายเหตุ
ตาราง 11 ปัจจัยทางการผลิตสินค้าเกษตรปลอดภัยและสินค้าเกษตรอินทรีย์ของจังหวัดอำนาจเจริญ” (ต่อ)									
การตลาด	ความตระหนักรู้ถึงความสำคัญของความปลอดภัยของสินค้า	มีการสร้างความรู้และตระหนักในคุณค่าและประโยชน์ของการบริโภคสินค้าเกษตรปลอดภัยและเกษตรอินทรีย์ (New)	จำนวนการเผยแพร่ การสร้างความรู้และตระหนักในคุณค่าและประโยชน์ของการบริโภคสินค้าเกษตรปลอดภัยและเกษตรอินทรีย์			1	สำนักงานเกษตรจังหวัด/พาณิชย์จังหวัด/ประชาสัมพันธ์จังหวัด		

¹ สถานะข้อมูล แบ่งเป็น 1. พร้อมเผยแพร่ 2. ต้องพัฒนา 3. ไม่มีหน่วยงานรับผิดชอบ 4. อื่นๆ

² การส่งข้อมูลให้ส่วนราชการส่วนกลาง (กระทรวง กรม) แบ่งเป็น 1. จัดส่ง 2. ไม่ได้จัดส่ง เพื่อใช้ในการกำหนดหน่วยงานเจ้าของข้อมูล (Data Owner) และประสานกับกระทรวงกรมต้นสังกัดในการลงทะเบียนชุดข้อมูลในระบบบัญชีข้อมูลภาครัฐเพื่อให้บริการข้อมูลดังกล่าวต่อไป

ห่วงโซ่คุณค่า (VC)	ปัจจัยแห่ง ความสำเร็จ (CSF)	ตัวชี้วัด	บัญชีสถิติทางการ	การจัด จำแนก	ระดับ การ นำเสนอ ผล	สถานะ ข้อมูล ¹	หน่วยงาน	การจัดส่ง ข้อมูลให้ส่วน ราชการ ส่วนกลาง ²	หมายเหตุ
สภาพแวดล้อม ที่เอื้อต่อสินค้า เกษตร ปลอดภัยมี มูลค่าเพิ่มขึ้น	การจัดทำ ฐานข้อมูลด้าน เกษตร ปลอดภัย	มี Platform ฐานข้อมูลสินค้า เกษตร/สถาบันเกษตรกร/ เกษตรกรที่ผ่านการรับรอง มาตรฐานเกษตรอินทรีย์	จำนวน Platform ฐานข้อมูลสินค้าเกษตร/ สถาบันเกษตรกร/ เกษตรกร ที่ผ่านการรับรอง มาตรฐานเกษตรอินทรีย์ ที่เป็นปัจจุบัน			1	สำนักงาน เกษตร จังหวัด		
สภาพแวดล้อม ที่เอื้อต่อสินค้า เกษตร ปลอดภัยมี มูลค่าเพิ่มขึ้น	มี Platform ฐานข้อมูล สินค้าที่ผ่าน การรับรอง มาตรฐาน เกษตรอินทรีย์	ร้อยละของแปลง/ฟาร์มที่ยื่น ขอรับการรับรอง ผ่านการ รับรอง มาตรฐานเกษตร อินทรีย์	จำนวนแปลง/ฟาร์มที่ยื่น (ผ่าน) การรับรอง มาตรฐาน เกษตรอินทรีย์			1	สำนักงาน เกษตร จังหวัด		

¹ สถานะข้อมูล แบ่งเป็น 1. พร้อมเผยแพร่ 2. ต้องพัฒนา 3. ไม่มีหน่วยงานรับผิดชอบ 4. อื่นๆ

² การส่งข้อมูลให้ส่วนราชการส่วนกลาง (กระทรวง กรม) แบ่งเป็น 1. จัดส่ง 2. ไม่ได้จัดส่ง เพื่อใช้ในการกำหนดหน่วยงานเจ้าของข้อมูล (Data Owner) และประสานกับกระทรวงกรมต้นสังกัดในการลงทะเบียนชุดข้อมูลในระบบบัญชีข้อมูลภาครัฐเพื่อให้บริการข้อมูลดังกล่าวต่อไป

ตาราง 11 ผังสถิติทางการ “การผลิตสินค้าเกษตรปลอดภัยและสินค้าเกษตรอินทรีย์ของจังหวัดอำนาจเจริญ” (ต่อ)

ห่วงโซ่คุณค่า (VC)	ปัจจัยแห่งความสำเร็จ (CSF)	ตัวชี้วัด	บัญชีสถิติทางการ	การจัดจำแนก	ระดับการนำเสนอผล	สถานะข้อมูล ¹	หน่วยงาน	การจัดส่งข้อมูลให้ส่วนราชการส่วนกลาง ²	หมายเหตุ
2. การผลิตข้าวหอมมะลิ									
ปัจจัยการผลิต	การบริหารจัดการพื้นที่	เพิ่มพื้นที่เกษตรปลอดภัย/อินทรีย์	จำนวนพื้นที่ทั้งสิ้นจังหวัดอำนาจเจริญ			1	ที่ทำการปกครองจังหวัดอำนาจเจริญ		
ปัจจัยการผลิต	การบริหารจัดการพื้นที่	เพิ่มพื้นที่เกษตรปลอดภัย/อินทรีย์	จำนวนพื้นที่เกษตรโดยรวมจังหวัดอำนาจเจริญ			1	สนง.เกษตรจังหวัดอำนาจเจริญ		
ปัจจัยการผลิต	การบริหารจัดการพื้นที่	เพิ่มพื้นที่เกษตรปลอดภัย/อินทรีย์	จำนวนพื้นที่ที่ทำเกษตรปลอดภัย/อินทรีย์			1	สนง.เกษตรจังหวัดอำนาจเจริญ		
ปัจจัยการผลิต	การบริหารจัดการพื้นที่	เพิ่มพื้นที่เกษตรปลอดภัย/อินทรีย์	จำนวนพื้นที่ที่ทำเกษตรแบบผสมผสาน			1	สนง.เกษตรและสหกรณ์จังหวัดอำนาจเจริญ		
ปัจจัยการผลิต	การบริหารจัดการพื้นที่	เพิ่มพื้นที่เกษตรปลอดภัย/อินทรีย์	จำนวนพื้นที่ปลูกข้าวจังหวัดอำนาจเจริญ			1	สนง.เกษตรจังหวัดอำนาจเจริญ		

¹ สถานะข้อมูล แบ่งเป็น 1. พร้อมเผยแพร่ 2. ต้องพัฒนา 3. ไม่มีหน่วยงานรับผิดชอบ 4. อื่นๆ

² การส่งข้อมูลให้ส่วนราชการส่วนกลาง (กระทรวง กรม) แบ่งเป็น 1. จัดส่ง 2. ไม่ได้จัดส่ง เพื่อใช้ในการกำหนดหน่วยงานเจ้าของข้อมูล (Data Owner) และประสานกับกระทรวงกรมต้นสังกัดในการลงทะเบียนชุดข้อมูลในระบบบัญชีข้อมูลภาครัฐเพื่อให้บริการข้อมูลดังกล่าวต่อไป

ตาราง 11 ผังสถิติทางการ “การผลิตสินค้าเกษตรปลอดภัยและสินค้าเกษตรอินทรีย์ของจังหวัดอำนาจเจริญ” (ต่อ)

ห่วงโซ่คุณค่า (VC)	ปัจจัยแห่ง ความสำเร็จ (CSF)	ตัวชี้วัด	บัญชีสถิติทางการ	การจัด จำแนก	ระดับ การ นำเสนอ ผล	สถานะ ข้อมูล ¹	หน่วยงาน	การจัดส่ง ข้อมูลให้ส่วน ราชการ ส่วนกลาง ²	หมายเหตุ
ปัจจัยการผลิต	การบริหาร จัดการพื้นที่	เพิ่มพื้นที่เกษตรปลอดภัย/ อินทรีย์	จำนวนพื้นที่ปลูก <u>ข้าว หอมมะลินาปี</u> จังหวัด อำนาจเจริญ			1	สนง.เกษตร จังหวัด อำนาจเจริญ		
ปัจจัยการผลิต	การบริหาร จัดการพื้นที่	เพิ่มพื้นที่เกษตรปลอดภัย/ อินทรีย์	จำนวนพื้นที่ปลูก <u>ข้าว ปลอดภัย/อินทรีย์นาปี</u> จังหวัดอำนาจเจริญ			1	สนง.เกษตร จังหวัด อำนาจเจริญ		
ปัจจัยการผลิต	การบริหาร จัดการพื้นที่	เพิ่มพื้นที่เกษตรปลอดภัย/ อินทรีย์	จำนวนพื้นที่ปลูก <u>ข้าว หอมมะลิปลอดภัย/ อินทรีย์นาปี</u> จังหวัด อำนาจเจริญ			1	สนง.เกษตร จังหวัด อำนาจเจริญ		
ปัจจัยการผลิต	การบริหาร จัดการพื้นที่	เพิ่มพื้นที่เกษตรปลอดภัย/ อินทรีย์	จำนวนพื้นที่ปลูก <u>ปลูก ข้าวนาปรัง</u> จังหวัด อำนาจเจริญ			1	สนง.เกษตร จังหวัด อำนาจเจริญ		
ปัจจัยการผลิต	การบริหาร จัดการพื้นที่	เพิ่มพื้นที่เกษตรปลอดภัย/ อินทรีย์	จำนวนพื้นที่ปลูก <u>ข้าว หอมมะลินาปรัง</u> จังหวัด อำนาจเจริญ			1	สนง.เกษตร จังหวัด อำนาจเจริญ		

¹ สถานะข้อมูล แบ่งเป็น 1. พร้อมเผยแพร่ 2. ต้องพัฒนา 3. ไม่มีหน่วยงานรับผิดชอบ 4. อื่นๆ

² การส่งข้อมูลให้ส่วนราชการส่วนกลาง (กระทรวง กรม) แบ่งเป็น 1.จัดส่ง 2. ไม่ได้จัดส่ง เพื่อใช้ในการกำหนดหน่วยงานเจ้าของข้อมูล (Data Owner) และประสานกับกระทรวงกรมต้นสังกัดในการลงทะเบียนชุดข้อมูลในระบบบัญชีข้อมูลภาครัฐเพื่อให้บริการข้อมูลดังกล่าวต่อไป

ตาราง 11 ผังสถิติทางการ “การผลิตสินค้าเกษตรปลอดภัยและสินค้าเกษตรอินทรีย์ของจังหวัดอำนาจเจริญ” (ต่อ)

ห่วงโซ่คุณค่า (VC)	ปัจจัยแห่ง ความสำเร็จ (CSF)	ตัวชี้วัด	บัญชีสถิติทางการ	การจัด จำแนก	ระดับ การ นำเสนอ ผล	สถานะ ข้อมูล ¹	หน่วยงาน	การจัดส่ง ข้อมูลให้ส่วน ราชการ ส่วนกลาง ²	หมายเหตุ
ปัจจัยการผลิต	การบริหาร จัดการพื้นที่	เพิ่มพื้นที่เกษตรปลอดภัย/ อินทรีย์	จำนวนพื้นที่ <u>ปลูกข้าว</u> <u>ทั้งหมด ในเขต</u> ชลประทาน			1	โครงการ ชลประทาน อำนาจเจริญ		
ปัจจัยการผลิต	การบริหาร จัดการพื้นที่	เพิ่มพื้นที่เกษตรปลอดภัย/ อินทรีย์	จำนวนพื้นที่ปลูก <u>ข้าว</u> <u>หอมมะลิ ในเขต</u> ชลประทาน			1	โครงการ ชลประทาน อำนาจเจริญ		
ปัจจัยการผลิต	การบริหาร จัดการพื้นที่	เพิ่มพื้นที่เกษตรปลอดภัย/ อินทรีย์	จำนวนพื้นที่ <u>ปลูกข้าว</u> <u>ทั้งหมด นอกเขต</u> ชลประทาน			1	สนง.เกษตร จังหวัด อำนาจเจริญ		
ปัจจัยการผลิต	การบริหาร จัดการพื้นที่	เพิ่มพื้นที่เกษตรปลอดภัย/ อินทรีย์	จำนวนพื้นที่ปลูก <u>ข้าว</u> <u>หอมมะลินอกเขต</u> ชลประทาน			1	สนง.เกษตร จังหวัด อำนาจเจริญ		
ปัจจัยการผลิต	การบริหาร จัดการพื้นที่	เพิ่มพื้นที่เกษตรปลอดภัย/ อินทรีย์	ความอุดมสมบูรณ์ของดิน			1	สถานีพัฒนา ที่ดิน อำนาจเจริญ		

¹ สถานะข้อมูล แบ่งเป็น 1. พร้อมเผยแพร่ 2. ต้องพัฒนา 3. ไม่มีหน่วยงานรับผิดชอบ 4. อื่นๆ

² การส่งข้อมูลให้ส่วนราชการส่วนกลาง (กระทรวง กรม) แบ่งเป็น 1. จัดส่ง 2. ไม่ได้จัดส่ง เพื่อใช้ในการกำหนดหน่วยงานเจ้าของข้อมูล (Data Owner) และประสานกับกระทรวงกรมต้นสังกัดในการลงทะเบียนชุดข้อมูลในระบบบัญชีข้อมูลภาครัฐเพื่อให้บริการข้อมูลดังกล่าวต่อไป

ตาราง 11 ผังสถิติทางการ “การผลิตสินค้าเกษตรปลอดภัยและสินค้าเกษตรอินทรีย์ของจังหวัดอำนาจเจริญ” (ต่อ)

ห่วงโซ่คุณค่า (VC)	ปัจจัยแห่ง ความสำเร็จ (CSF)	ตัวชี้วัด	บัญชีสถิติทางการ	การจัด จำแนก	ระดับ การ นำเสนอ ผล	สถานะ ข้อมูล ¹	หน่วยงาน	การจัดส่ง ข้อมูลให้ส่วน ราชการ ส่วนกลาง ²	หมายเหตุ
ปัจจัยการผลิต	การบริหาร จัดการพื้นที่	เพิ่มพื้นที่เกษตรปลอดภัย/ อินทรีย์	พื้นที่ปลูกข้าวที่ได้รับความ เสียหายจากภัยธรรมชาติ			1	สนง.เกษตร จังหวัด อำนาจเจริญ		
ปัจจัยการผลิต	การเพิ่มผลิต ภาพของ แรงงาน	เพิ่มพื้นที่เกษตรปลอดภัย/ อินทรีย์	จำนวนเกษตรกร <u>ทั้งสิ้น</u> ในจังหวัดอำนาจเจริญ			1	สนง.เกษตร จังหวัด อำนาจเจริญ		
ปัจจัยการผลิต	การเพิ่มผลิต ภาพของ แรงงาน	เพิ่มพื้นที่เกษตรปลอดภัย/ อินทรีย์	จำนวนเกษตรกร <u>ผู้ปลูกข้าว</u>			1	สนง.เกษตร จังหวัด อำนาจเจริญ		
ปัจจัยการผลิต	การเพิ่มผลิต ภาพของ แรงงาน	เพิ่มพื้นที่เกษตรปลอดภัย/ อินทรีย์	จำนวนเกษตรกร <u>ผู้ปลูกข้าว</u> <u>ปลอดภัย/อินทรีย์</u>			1	สนง.เกษตร จังหวัด อำนาจเจริญ		
ปัจจัยการผลิต	การเพิ่มผลิต ภาพของ แรงงาน	เพิ่มพื้นที่เกษตรปลอดภัย/ อินทรีย์	จำนวนเกษตรกรที่ทำ เกษตรปลอดภัย/อินทรีย์			1	สนง.เกษตร จังหวัด อำนาจเจริญ		

¹ สถานะข้อมูล แบ่งเป็น 1. พร้อมเผยแพร่ 2. ต้องพัฒนา 3. ไม่มีหน่วยงานรับผิดชอบ 4. อื่นๆ

² การส่งข้อมูลให้ส่วนราชการส่วนกลาง (กระทรวง กรม) แบ่งเป็น 1.จัดส่ง 2. ไม่ได้จัดส่ง เพื่อใช้ในการกำหนดหน่วยงานเจ้าของข้อมูล (Data Owner) และประสานกับกระทรวงกรมต้นสังกัดในการลงทะเบียนชุดข้อมูลในระบบบัญชีข้อมูลภาครัฐเพื่อให้บริการข้อมูลดังกล่าวต่อไป

ตาราง 11 ผังสถิติทางการ “การผลิตสินค้าเกษตรปลอดภัยและสินค้าเกษตรอินทรีย์ของจังหวัดอำนาจเจริญ” (ต่อ)

ห่วงโซ่คุณค่า (VC)	ปัจจัยแห่งความสำเร็จ (CSF)	ตัวชี้วัด	บัญชีสถิติทางการ	การจัดจำแนก	ระดับการนำเสนอผล	สถานะข้อมูล ¹	หน่วยงาน	การจัดส่งข้อมูลให้ส่วนราชการส่วนกลาง ²	หมายเหตุ
ปัจจัยการผลิต	การเพิ่มผลผลิตภาพของแรงงาน	เพิ่มพื้นที่เกษตรปลอดภัย/อินทรีย์	จำนวนเกษตรกรที่ทำการเกษตรแบบผสมผสาน			1	สนง.เกษตรและสหกรณ์จังหวัดอำนาจเจริญ		
สภาพแวดล้อมที่เอื้อต่อสินค้าเกษตรปลอดภัยมีมูลค่าเพิ่มขึ้น	การบริหารจัดการน้ำ	เพิ่มพื้นที่เกษตรปลอดภัย/อินทรีย์	ปริมาณน้ำฝน			1	สถานีอุตุนิยมวิทยาอำนาจเจริญ		
สภาพแวดล้อมที่เอื้อต่อสินค้าเกษตรปลอดภัยมีมูลค่าเพิ่มขึ้น	การบริหารจัดการน้ำ	เพิ่มพื้นที่เกษตรปลอดภัย/อินทรีย์	จำนวนพื้นที่เขตสูบน้ำด้วยไฟฟ้า			1	โครงการชลประทานอำนาจเจริญ		
สภาพแวดล้อมที่เอื้อต่อสินค้าเกษตรปลอดภัยมีมูลค่าเพิ่มขึ้น	การบริหารจัดการน้ำ	เพิ่มพื้นที่เกษตรปลอดภัย/อินทรีย์	จำนวนอ่างเก็บน้ำ			1	โครงการชลประทานอำนาจเจริญ		

¹ สถานะข้อมูล แบ่งเป็น 1. พร้อมเผยแพร่ 2. ต้องพัฒนา 3. ไม่มีหน่วยงานรับผิดชอบ 4. อื่นๆ

² การส่งข้อมูลให้ส่วนราชการส่วนกลาง (กระทรวง กรม) แบ่งเป็น 1.จัดส่ง 2. ไม่ได้จัดส่ง เพื่อใช้ในการกำหนดหน่วยงานเจ้าของข้อมูล (Data Owner) และประสานกับกระทรวงกรมต้นสังกัดในการลงทะเบียนชุดข้อมูลในระบบบัญชีข้อมูลภาครัฐเพื่อให้บริการข้อมูลดังกล่าวต่อไป

ตาราง 11 ปัจจัยทางการ “การผลิตสินค้าเกษตรปลอดภัยและสินค้าเกษตรอินทรีย์ของจังหวัดอำนาจเจริญ” (ต่อ)

ห่วงโซ่คุณค่า (VC)	ปัจจัยแห่ง ความสำเร็จ (CSF)	ตัวชี้วัด	บัญชีสถิติทางการ	การจัด จำแนก	ระดับ การ นำเสนอ ผล	สถานะ ข้อมูล ¹	หน่วยงาน	การจัดส่ง ข้อมูลให้ส่วน ราชการ ส่วนกลาง ²	หมายเหตุ
สภาพแวดล้อมที่ เอื้อต่อสินค้าเกษตร ปลอดภัยมี มูลค่าเพิ่มขึ้น	การบริหาร จัดการน้ำ	เพิ่มพื้นที่เกษตรปลอดภัย/ อินทรีย์	จำนวนอ่างเก็บน้ำที่มี ระบบ			1	โครงการ ชลประทาน อำนาจเจริญ		
สภาพแวดล้อมที่ เอื้อต่อสินค้าเกษตร ปลอดภัยมี มูลค่าเพิ่มขึ้น	การบริหาร จัดการน้ำ	เพิ่มพื้นที่เกษตรปลอดภัย/ อินทรีย์	จำนวนอ่างเก็บน้ำไม่มี ระบบ			1	โครงการ ชลประทาน อำนาจเจริญ		
สภาพแวดล้อมที่ เอื้อต่อสินค้าเกษตร ปลอดภัยมี มูลค่าเพิ่มขึ้น	การบริหาร จัดการน้ำ	เพิ่มพื้นที่เกษตรปลอดภัย/ อินทรีย์	ปริมาณความจุการจัดเก็บ น้ำในอ่างเก็บน้ำทั้งสิ้น			1	โครงการ ชลประทาน อำนาจเจริญ		
สภาพแวดล้อมที่ เอื้อต่อสินค้าเกษตร ปลอดภัยมี มูลค่าเพิ่มขึ้น	การบริหาร จัดการน้ำ	เพิ่มพื้นที่เกษตรปลอดภัย/ อินทรีย์	ปริมาณความจุในการ จัดเก็บน้ำในอ่างเก็บน้ำที่ ไม่มีระบบ			1	โครงการ ชลประทาน อำนาจเจริญ		

¹ สถานะข้อมูล แบ่งเป็น 1. พร้อมเผยแพร่ 2. ต้องพัฒนา 3. ไม่มีหน่วยงานรับผิดชอบ 4. อื่นๆ

² การส่งข้อมูลให้ส่วนราชการส่วนกลาง (กระทรวง กรม) แบ่งเป็น 1. จัดส่ง 2. ไม่ได้จัดส่ง เพื่อใช้ในการกำหนดหน่วยงานเจ้าของข้อมูล (Data Owner) และประสานกับกระทรวงกรมต้นสังกัดในการลงทะเบียนชุดข้อมูลในระบบบัญชีข้อมูลภาครัฐเพื่อให้บริการข้อมูลดังกล่าวต่อไป

ตาราง 11 ผังสถิติทางการ “การผลิตสินค้าเกษตรปลอดภัยและสินค้าเกษตรอินทรีย์ของจังหวัดอำนาจเจริญ” (ต่อ)

ห่วงโซ่คุณค่า (VC)	ปัจจัยแห่ง ความสำเร็จ (CSF)	ตัวชี้วัด	บัญชีสถิติทางการ	การจัด จำแนก	ระดับ การ นำเสนอ ผล	สถานะ ข้อมูล ¹	หน่วยงาน	การจัดส่ง ข้อมูลให้ส่วน ราชการ ส่วนกลาง ²	หมายเหตุ
สภาพแวดล้อมที่ เอื้อต่อสินค้าเกษตร ปลอดภัยมี มูลค่าเพิ่มขึ้น	การบริหาร จัดการน้ำ	เพิ่มพื้นที่เกษตรปลอดภัย/ อินทรีย์	ปริมาณน้ำในอ่างเก็บน้ำ			1	โครงการ ชลประทาน อำนาจเจริญ		
สภาพแวดล้อมที่ เอื้อต่อสินค้าเกษตร ปลอดภัยมี มูลค่าเพิ่มขึ้น	การบริหาร จัดการน้ำ	เพิ่มพื้นที่เกษตรปลอดภัย/ อินทรีย์	ปริมาณการปล่อยน้ำ สำหรับการเกษตร			1	โครงการ ชลประทาน อำนาจเจริญ		
สภาพแวดล้อมที่ เอื้อต่อสินค้าเกษตร ปลอดภัยมี มูลค่าเพิ่มขึ้น	การวิจัยและ พัฒนาพันธุ์	สินค้าเกษตรปลอดภัย/ อินทรีย์ได้มาตรฐานที่เพิ่มขึ้น	รายชื่อชนิดพันธุ์ข้าว <u>นาปี</u> ที่ปลูกในจังหวัด อำนาจเจริญ			1	ศูนย์เมล็ดพันธุ์ ข้าว อำนาจเจริญ		
สภาพแวดล้อมที่ เอื้อต่อสินค้าเกษตร ปลอดภัยมี มูลค่าเพิ่มขึ้น	การวิจัยและ พัฒนาพันธุ์	สินค้าเกษตรปลอดภัย/ อินทรีย์ได้มาตรฐานที่เพิ่มขึ้น	รายชื่อชนิดพันธุ์ข้าวที่ใช้ ปลูกแบบ <u>ปลอดภัย/ อินทรีย์</u> ที่ปลูกในจังหวัด อำนาจเจริญ			1	ศูนย์เมล็ดพันธุ์ ข้าว อำนาจเจริญ		

¹ สถานะข้อมูล แบ่งเป็น 1. พร้อมเผยแพร่ 2. ต้องพัฒนา 3. ไม่มีหน่วยงานรับผิดชอบ 4. อื่นๆ

² การส่งข้อมูลให้ส่วนราชการส่วนกลาง (กระทรวง กรม) แบ่งเป็น 1.จัดส่ง 2. ไม่ได้จัดส่ง เพื่อใช้ในการกำหนดหน่วยงานเจ้าของข้อมูล (Data Owner) และประสานกับกระทรวงกรมต้นสังกัดในการลงทะเบียนชุดข้อมูลในระบบบัญชีข้อมูลภาครัฐเพื่อให้บริการข้อมูลดังกล่าวต่อไป

ตาราง 11 ผังสถิติทางการ “การผลิตสินค้าเกษตรปลอดภัยและสินค้าเกษตรอินทรีย์ของจังหวัดอำนาจเจริญ” (ต่อ)

ห่วงโซ่คุณค่า (VC)	ปัจจัยแห่ง ความสำเร็จ (CSF)	ตัวชี้วัด	บัญชีสถิติทางการ	การจัด จำแนก	ระดับ การ นำเสนอ ผล	สถานะ ข้อมูล ¹	หน่วยงาน	การจัดส่ง ข้อมูลให้ส่วน ราชการ ส่วนกลาง ²	หมายเหตุ
สภาพแวดล้อมที่ เอื้อต่อสินค้าเกษตร ปลอดภัยมี มูลค่าเพิ่มขึ้น	การวิจัยและ พัฒนาพันธุ์	สินค้าเกษตรปลอดภัย/ อินทรีย์ได้มาตรฐานที่เพิ่มขึ้น	จำนวนพื้นที่ผลิตเมล็ดพันธุ์ ข้าว			1	ศูนย์เมล็ดพันธุ์ ข้าว อำนาจเจริญ		
สภาพแวดล้อมที่ เอื้อต่อสินค้าเกษตร ปลอดภัยมี มูลค่าเพิ่มขึ้น	การวิจัยและ พัฒนาพันธุ์	สินค้าเกษตรปลอดภัย/ อินทรีย์ได้มาตรฐานที่เพิ่มขึ้น	ปริมาณการผลิตเมล็ดพันธุ์ <u>ข้าวทั้งสิ้น</u> ในจังหวัด อำนาจเจริญ			1	ศูนย์เมล็ดพันธุ์ ข้าว อำนาจเจริญ		
สภาพแวดล้อมที่ เอื้อต่อสินค้าเกษตร ปลอดภัยมี มูลค่าเพิ่มขึ้น	การวิจัยและ พัฒนาพันธุ์	สินค้าเกษตรปลอดภัย/ อินทรีย์ได้มาตรฐานที่เพิ่มขึ้น	ปริมาณการผลิตเมล็ดพันธุ์ <u>ข้าว กข 15</u>			1	ศูนย์เมล็ดพันธุ์ ข้าว อำนาจเจริญ		
สภาพแวดล้อมที่ เอื้อต่อสินค้าเกษตร ปลอดภัยมี มูลค่าเพิ่มขึ้น	การวิจัยและ พัฒนาพันธุ์	สินค้าเกษตรปลอดภัย/ อินทรีย์ได้มาตรฐานที่เพิ่มขึ้น	ปริมาณการผลิตเมล็ดพันธุ์ <u>ข้าวหอมมะลิปลอดภัย/ อินทรีย์</u>			1	ศูนย์เมล็ดพันธุ์ ข้าว อำนาจเจริญ		

¹ สถานะข้อมูล แบ่งเป็น 1. พร้อมเผยแพร่ 2. ต้องพัฒนา 3. ไม่มีหน่วยงานรับผิดชอบ 4. อื่นๆ

² การส่งข้อมูลให้ส่วนราชการส่วนกลาง (กระทรวง กรม) แบ่งเป็น 1. จัดส่ง 2. ไม่ได้จัดส่ง เพื่อใช้ในการกำหนดหน่วยงานเจ้าของข้อมูล (Data Owner) และประสานกับกระทรวงกรมต้นสังกัดในการลงทะเบียนชุดข้อมูลในระบบบัญชีข้อมูลภาครัฐเพื่อให้บริการข้อมูลดังกล่าวต่อไป

ตาราง 11 ปัจจัยทางการ “การผลิตสินค้าเกษตรปลอดภัยและสินค้าเกษตรอินทรีย์ของจังหวัดอำนาจเจริญ” (ต่อ)

ห่วงโซ่คุณค่า (VC)	ปัจจัยแห่งความสำเร็จ (CSF)	ตัวชี้วัด	บัญชีสถิติทางการ	การจัดจำแนก	ระดับการนำเสนอผล	สถานะข้อมูล ¹	หน่วยงาน	การจัดส่งข้อมูลให้ส่วนราชการส่วนกลาง ²	หมายเหตุ
สภาพแวดล้อมที่เอื้อต่อสินค้าเกษตรปลอดภัยมีมูลค่าเพิ่มขึ้น	การวิจัยและพัฒนาพันธุ์	สินค้าเกษตรปลอดภัย/อินทรีย์ได้มาตรฐานที่เพิ่มขึ้น	จำนวนผู้ประกอบการที่ผลิตเมล็ดพันธุ์ข้าว			1	ศูนย์เมล็ดพันธุ์ข้าวอำนาจเจริญ		
สภาพแวดล้อมที่เอื้อต่อสินค้าเกษตรปลอดภัยมีมูลค่าเพิ่มขึ้น	การวิจัยและพัฒนาพันธุ์	สินค้าเกษตรปลอดภัย/อินทรีย์ได้มาตรฐานที่เพิ่มขึ้น	ราคาเมล็ดพันธุ์ <u>ข้าวข15</u>			1	ศูนย์เมล็ดพันธุ์ข้าวอำนาจเจริญ		
สภาพแวดล้อมที่เอื้อต่อสินค้าเกษตรปลอดภัยมีมูลค่าเพิ่มขึ้น	การวิจัยและพัฒนาพันธุ์	สินค้าเกษตรปลอดภัย/อินทรีย์ได้มาตรฐานที่เพิ่มขึ้น	ราคาเมล็ดพันธุ์ <u>ข้าวหอมมะลิ</u>			1	ศูนย์เมล็ดพันธุ์ข้าวอำนาจเจริญ		
สภาพแวดล้อมที่เอื้อต่อสินค้าเกษตรปลอดภัยมีมูลค่าเพิ่มขึ้น	การวิจัยและพัฒนาพันธุ์	สินค้าเกษตรปลอดภัย/อินทรีย์ได้มาตรฐานที่เพิ่มขึ้น	ร้อยละของเมล็ดพันธุ์ข้าวทั้งสิ้นที่ผ่านมาตรฐานคุณภาพเมล็ดพันธุ์			1	ศูนย์เมล็ดพันธุ์ข้าวอำนาจเจริญ		

¹ สถานะข้อมูล แบ่งเป็น 1. พร้อมเผยแพร่ 2. ต้องพัฒนา 3. ไม่มีหน่วยงานรับผิดชอบ 4. อื่นๆ

² การส่งข้อมูลให้ส่วนราชการส่วนกลาง (กระทรวง กรม) แบ่งเป็น 1.จัดส่ง 2. ไม่ได้จัดส่ง เพื่อใช้ในการกำหนดหน่วยงานเจ้าของข้อมูล (Data Owner) และประสานกับกระทรวงกรมต้นสังกัดในการลงทะเบียนชุดข้อมูลในระบบบัญชีข้อมูลภาครัฐเพื่อให้บริการข้อมูลดังกล่าวต่อไป

ตาราง 11 ผังสถิติทางการ “การผลิตสินค้าเกษตรปลอดภัยและสินค้าเกษตรอินทรีย์ของจังหวัดอำนาจเจริญ” (ต่อ)

ห่วงโซ่คุณค่า (VC)	ปัจจัยแห่ง ความสำเร็จ (CSF)	ตัวชี้วัด	บัญชีสถิติทางการ	การจัด จำแนก	ระดับ การ นำเสนอ ผล	สถานะ ข้อมูล ¹	หน่วยงาน	การจัดส่ง ข้อมูลให้ส่วน ราชการ ส่วนกลาง ²	หมายเหตุ
สภาพแวดล้อมที่ เอื้อต่อสินค้าเกษตร ปลอดภัยมี มูลค่าเพิ่มขึ้น	การวิจัยและ พัฒนาพันธุ์	สินค้าเกษตรปลอดภัย/ อินทรีย์ได้มาตรฐานที่เพิ่มขึ้น	ร้อยละของเมล็ดพันธุ์ข้าว <u>ข้าวข15</u> ที่ผ่าน มาตรฐานคุณภาพเมล็ด พันธุ์			1	ศูนย์เมล็ดพันธุ์ ข้าว อำนาจเจริญ		
สภาพแวดล้อมที่ เอื้อต่อสินค้าเกษตร ปลอดภัยมี มูลค่าเพิ่มขึ้น	การวิจัยและ พัฒนาพันธุ์	สินค้าเกษตรปลอดภัย/ อินทรีย์ได้มาตรฐานที่เพิ่มขึ้น	ร้อยละของเมล็ดพันธุ์ข้าว <u>ข้าวหอมมะลิ</u> ที่ผ่าน มาตรฐานคุณภาพเมล็ด พันธุ์			1	ศูนย์เมล็ดพันธุ์ ข้าว อำนาจเจริญ		
สภาพแวดล้อมที่ เอื้อต่อสินค้าเกษตร ปลอดภัยมี มูลค่าเพิ่มขึ้น	การวิจัยและ พัฒนาพันธุ์	สินค้าเกษตรปลอดภัย/ อินทรีย์ได้มาตรฐานที่เพิ่มขึ้น	ร้อยละของเมล็ดพันธุ์ข้าว <u>ข้าวหอมมะลิปลอดภัย/ อินทรีย์</u> ที่ผ่านมาตรฐาน คุณภาพเมล็ดพันธุ์			1	ศูนย์เมล็ดพันธุ์ ข้าว อำนาจเจริญ		

¹ สถานะข้อมูล แบ่งเป็น 1. พร้อมเผยแพร่ 2. ต้องพัฒนา 3. ไม่มีหน่วยงานรับผิดชอบ 4. อื่นๆ

² การส่งข้อมูลให้ส่วนราชการส่วนกลาง (กระทรวง กรม) แบ่งเป็น 1. จัดส่ง 2. ไม่ได้จัดส่ง เพื่อใช้ในการกำหนดหน่วยงานเจ้าของข้อมูล (Data Owner) และประสานกับกระทรวงกรมต้นสังกัดในการลงทะเบียนชุดข้อมูลในระบบบัญชีข้อมูลภาครัฐเพื่อให้บริการข้อมูลดังกล่าวต่อไป

ตาราง 11 ผังสถิติทางการ “การผลิตสินค้าเกษตรปลอดภัยและสินค้าเกษตรอินทรีย์ของจังหวัดอำนาจเจริญ” (ต่อ)

ห่วงโซ่คุณค่า (VC)	ปัจจัยแห่ง ความสำเร็จ (CSF)	ตัวชี้วัด	บัญชีสถิติทางการ	การจัด จำแนก	ระดับ การ นำเสนอ ผล	สถานะ ข้อมูล ¹	หน่วยงาน	การจัดส่ง ข้อมูลให้ส่วน ราชการ ส่วนกลาง ²	หมายเหตุ
เทคโนโลยีการผลิต/เครื่องมือ	สินค้าเกษตรปลอดภัย/อินทรีย์ได้มาตรฐานที่เพิ่มขึ้น	จำนวนครั้งที่มีการถ่ายทอดเทคโนโลยีการส่งเสริม พัฒนา สนับสนุนการปลูกข้าว	เทคโนโลยีการผลิต/เครื่องมือ			1	ศูนย์วิจัยและพัฒนาการเกษตรอำนาจเจริญ/ศูนย์วิจัยข้าวอำนาจเจริญ/สนง.สหกรณ์จังหวัดอำนาจเจริญ		
สภาพแวดล้อมที่เอื้อต่อสินค้าเกษตรปลอดภัยมีมูลค่าเพิ่มขึ้น	เทคโนโลยีการผลิต/เครื่องมือ	สินค้าเกษตรปลอดภัย/อินทรีย์ได้มาตรฐานที่เพิ่มขึ้น	จำนวนครั้งที่มีการถ่ายทอดเทคโนโลยีการส่งเสริม พัฒนา สนับสนุนการปลูกข้าวปลอดภัย/อินทรีย์			1	ศูนย์วิจัยและพัฒนาการเกษตรอำนาจเจริญ/ศูนย์วิจัยข้าวอำนาจเจริญ/สนง.สหกรณ์จังหวัดอำนาจเจริญ		

¹ สถานะข้อมูล แบ่งเป็น 1. พร้อมเผยแพร่ 2. ต้องพัฒนา 3. ไม่มีหน่วยงานรับผิดชอบ 4. อื่นๆ

² การส่งข้อมูลให้ส่วนราชการส่วนกลาง (กระทรวง กรม) แบ่งเป็น 1.จัดส่ง 2. ไม่ได้จัดส่ง เพื่อใช้ในการกำหนดหน่วยงานเจ้าของข้อมูล (Data Owner) และประสานกับกระทรวงกรมต้นสังกัดในการลงทะเบียนชุดข้อมูลในระบบบัญชีข้อมูลภาครัฐเพื่อให้บริการข้อมูลดังกล่าวต่อไป

ตาราง 11 ปัจจัยทางการ “การผลิตสินค้าเกษตรปลอดภัยและสินค้าเกษตรอินทรีย์ของจังหวัดอำนาจเจริญ” (ต่อ)

ห่วงโซ่คุณค่า (VC)	ปัจจัยแห่งความสำเร็จ (CSF)	ตัวชี้วัด	บัญชีสถิติทางการ	การจัดจำแนก	ระดับการนำเสนอผล	สถานะข้อมูล ¹	หน่วยงาน	การจัดส่งข้อมูลให้ส่วนราชการส่วนกลาง ²	หมายเหตุ
การผลิต	การรวมกลุ่มในการทำเกษตรปลอดภัย/อินทรีย์	เพิ่มพื้นที่เกษตรปลอดภัย/อินทรีย์	จำนวนกลุ่ม/สถาบันเกษตรกรที่เข้มแข็ง			1	สนง.สหกรณ์จังหวัดอำนาจเจริญ		
การผลิต	การส่งเสริมและสนับสนุน	เพิ่มพื้นที่เกษตรปลอดภัย/อินทรีย์	จำนวนโครงการสนับสนุนเกษตรกรในเรื่องการจัดการศัตรูพืช			1	สนง.เกษตรจังหวัดอำนาจเจริญ		
การผลิต	การเข้าสู่ระบบรับรองมาตรฐานเกษตรปลอดภัย/อินทรีย์ ทั้งในและต่างประเทศ	สินค้าเกษตรปลอดภัย/อินทรีย์ได้มาตรฐานที่เพิ่มขึ้น	จำนวนเกษตรกรที่ผ่านการตรวจรับรอง GAP			1	ศูนย์วิจัยข้าวอำนาจเจริญ		

¹ สถานะข้อมูล แบ่งเป็น 1. พร้อมเผยแพร่ 2. ต้องพัฒนา 3. ไม่มีหน่วยงานรับผิดชอบ 4. อื่นๆ

² การส่งข้อมูลให้ส่วนราชการส่วนกลาง (กระทรวง กรม) แบ่งเป็น 1. จัดส่ง 2. ไม่ได้จัดส่ง เพื่อใช้ในการกำหนดหน่วยงานเจ้าของข้อมูล (Data Owner) และประสานกับกระทรวงกรมต้นสังกัดในการลงทะเบียนชุดข้อมูลในระบบบัญชีข้อมูลภาครัฐเพื่อให้บริการข้อมูลดังกล่าวต่อไป

ตาราง 11 ผังสถิติทางการ “การผลิตสินค้าเกษตรปลอดภัยและสินค้าเกษตรอินทรีย์ของจังหวัดอำนาจเจริญ” (ต่อ)

ห่วงโซ่คุณค่า (VC)	ปัจจัยแห่งความสำเร็จ (CSF)	ตัวชี้วัด	บัญชีสถิติทางการ	การจัดจำแนก	ระดับการนำเสนอผล	สถานะข้อมูล ¹	หน่วยงาน	การจัดส่งข้อมูลให้ส่วนราชการส่วนกลาง ²	หมายเหตุ
สภาพแวดล้อมที่เอื้อต่อสินค้าเกษตรปลอดภัยมีมูลค่าเพิ่มขึ้น	การพัฒนาระบบสินเชื่อเพื่อการเข้าแหล่งเงินทุน	เพิ่มพื้นที่เกษตรปลอดภัย/อินทรีย์	จำนวนเงินทุนหมุนเวียนที่ให้แก่สถาบันเกษตรกรและกลุ่มเกษตรกร			1	สนง.สหกรณ์จังหวัดอำนาจเจริญ		
การสร้างมูลค่าเพิ่ม	การแปรรูปผลิตภัณฑ์	การแปรรูปด้านเกษตรปลอดภัย/อินทรีย์เพิ่มขึ้น	จำนวนโรงสีข้าวแยกตามกำลังการผลิต			1	สนง.อุตสาหกรรมจังหวัดอำนาจเจริญ		
การสร้างมูลค่าเพิ่ม	การแปรรูปผลิตภัณฑ์	การแปรรูปด้านเกษตรปลอดภัย/อินทรีย์เพิ่มขึ้น	จำนวนโรงสีข้าวที่มีระบบการจัดการสีข้าวเกษตรปลอดภัย/อินทรีย์แยกจากสีข้าวทั่วไป			1	สนง.อุตสาหกรรมจังหวัดอำนาจเจริญ		
การสร้างมูลค่าเพิ่ม	การแปรรูปผลิตภัณฑ์	การแปรรูปด้านเกษตรปลอดภัย/อินทรีย์เพิ่มขึ้น	รายชื่อผลิตภัณฑ์ที่ได้จากข้าวหอมมะลิ			1	สนง.พาณิชย์จังหวัดอำนาจเจริญ		

¹ สถานะข้อมูล แบ่งเป็น 1. พร้อมเผยแพร่ 2. ต้องพัฒนา 3. ไม่มีหน่วยงานรับผิดชอบ 4. อื่นๆ

² การส่งข้อมูลให้ส่วนราชการส่วนกลาง (กระทรวง กรม) แบ่งเป็น 1.จัดส่ง 2. ไม่ได้จัดส่ง เพื่อใช้ในการกำหนดหน่วยงานเจ้าของข้อมูล (Data Owner) และประสานกับกระทรวงกรมต้นสังกัดในการลงทะเบียนชุดข้อมูลในระบบบัญชีข้อมูลภาครัฐเพื่อให้บริการข้อมูลดังกล่าวต่อไป

ตาราง 11 ผังสถิติทางการ “การผลิตสินค้าเกษตรปลอดภัยและสินค้าเกษตรอินทรีย์ของจังหวัดอำนาจเจริญ” (ต่อ)

ห่วงโซ่คุณค่า (VC)	ปัจจัยแห่ง ความสำเร็จ (CSF)	ตัวชี้วัด	บัญชีสถิติทางการ	การจัด จำแนก	ระดับ การ นำเสนอ ผล	สถานะ ข้อมูล ¹	หน่วยงาน	การจัดส่ง ข้อมูลให้ส่วน ราชการ ส่วนกลาง ²	หมายเหตุ
การสร้างมูลค่าเพิ่ม	การแปรรูป ผลิตภัณฑ์	การแปรรูปด้านเกษตร ปลอดภัย/อินทรีย์เพิ่มขึ้น	รายชื่อผลิตภัณฑ์ที่ได้จาก ข้าวหอมมะลิปลอดภัย/ อินทรีย์			1	สนง.พาณิชย์ จังหวัด อำนาจเจริญ		
การสร้างมูลค่าเพิ่ม	การแปรรูป ผลิตภัณฑ์	การแปรรูปด้านเกษตร ปลอดภัย/อินทรีย์เพิ่มขึ้น	จำนวนโรงงานแปรรูป ผลิตภัณฑ์จากข้าว			1	สนง. อุตสาหกรรม จังหวัด อำนาจเจริญ		
การสร้างมูลค่าเพิ่ม	การแปรรูป ผลิตภัณฑ์	การแปรรูปด้านเกษตร ปลอดภัย/อินทรีย์เพิ่มขึ้น	จำนวนกลุ่ม OTOP ที่แปรรูป ผลิตภัณฑ์จากข้าว			1	สนง.พัฒนา ชุมชนจังหวัด อำนาจเจริญ		
การสร้างมูลค่าเพิ่ม	การแปรรูป ผลิตภัณฑ์	การแปรรูปด้านเกษตร ปลอดภัย/อินทรีย์เพิ่มขึ้น	จำนวนผู้ประกอบการที่ แปรรูปผลิตภัณฑ์จากข้าว			1	สนง.พาณิชย์ จังหวัด อำนาจเจริญ		

¹ สถานะข้อมูล แบ่งเป็น 1. พร้อมเผยแพร่ 2. ต้องพัฒนา 3. ไม่มีหน่วยงานรับผิดชอบ 4. อื่นๆ

² การส่งข้อมูลให้ส่วนราชการส่วนกลาง (กระทรวง กรม) แบ่งเป็น 1. จัดส่ง 2. ไม่ได้จัดส่ง เพื่อใช้ในการกำหนดหน่วยงานเจ้าของข้อมูล (Data Owner) และประสานกับกระทรวงกรมต้นสังกัดในการลงทะเบียนชุดข้อมูลในระบบบัญชีข้อมูลภาครัฐเพื่อให้บริการข้อมูลดังกล่าวต่อไป

ตาราง 11 ปัจจัยสู่ความสำเร็จ “การผลิตสินค้าเกษตรปลอดภัยและสินค้าเกษตรอินทรีย์ของจังหวัดอำนาจเจริญ” (ต่อ)

ห่วงโซ่คุณค่า (VC)	ปัจจัยแห่งความสำเร็จ (CSF)	ตัวชี้วัด	บัญชีสถิติทางการ	การจัดจำแนก	ระดับการนำเสนอผล	สถานะข้อมูล ¹	หน่วยงาน	การจัดส่งข้อมูลให้ส่วนราชการส่วนกลาง ²	หมายเหตุ
การสร้างตราสินค้าและความเชื่อมั่นให้กับสินค้าและบริการเกษตรปลอดภัย/อินทรีย์	การแปรรูปด้านเกษตรปลอดภัย/อินทรีย์เพิ่มขึ้น	การแปรรูปด้านเกษตรปลอดภัย/อินทรีย์เพิ่มขึ้น	การสร้างตราสินค้าและความเชื่อมั่นให้กับสินค้าและบริการเกษตรปลอดภัย/อินทรีย์			1	สนง.พาณิชย์จังหวัดอำนาจเจริญ/สนง.เกษตรจังหวัดอำนาจเจริญ		
การตลาด	การสร้างตราสินค้าและความเชื่อมั่นให้กับสินค้าและบริการเกษตรปลอดภัย/อินทรีย์	การแปรรูปด้านเกษตรปลอดภัย/อินทรีย์เพิ่มขึ้น	จำนวนโครงการ/กิจกรรมที่สนับสนุนการจัดทำตราสินค้าที่ผลิตจากข้าว			1	สนง.พาณิชย์จังหวัดอำนาจเจริญ/สนง.เกษตรจังหวัดอำนาจเจริญ/สนง.พาณิชย์จังหวัดอำนาจเจริญ/สนง.เกษตรจังหวัดอำนาจเจริญ		

¹ สถานะข้อมูล แบ่งเป็น 1. พร้อมเผยแพร่ 2. ต้องพัฒนา 3. ไม่มีหน่วยงานรับผิดชอบ 4. อื่นๆ

² การส่งข้อมูลให้ส่วนราชการส่วนกลาง (กระทรวง กรม) แบ่งเป็น 1. จัดส่ง 2. ไม่ได้จัดส่ง เพื่อใช้ในการกำหนดหน่วยงานเจ้าของข้อมูล (Data Owner) และประสานกับกระทรวงกรมต้นสังกัดในการลงทะเบียนชุดข้อมูลในระบบบัญชีข้อมูลภาครัฐเพื่อให้บริการข้อมูลดังกล่าวต่อไป

ตาราง 11 ผังสถิติทางการ “การผลิตสินค้าเกษตรปลอดภัยและสินค้าเกษตรอินทรีย์ของจังหวัดอำนาจเจริญ” (ต่อ)

ห่วงโซ่คุณค่า (VC)	ปัจจัยแห่งความสำเร็จ (CSF)	ตัวชี้วัด	บัญชีสถิติทางการ	การจัดจำแนก	ระดับการนำเสนอผล	สถานะข้อมูล ¹	หน่วยงาน	การจัดส่งข้อมูลให้ส่วนราชการส่วนกลาง ²	หมายเหตุ
การตลาด	การสร้างตราสินค้าและความเชื่อมั่นให้กับสินค้าและบริการเกษตรปลอดภัย/อินทรีย์	การแปรรูปด้านเกษตรปลอดภัย/อินทรีย์เพิ่มขึ้น	ราคา - <u>ข้าวเปลือก</u> หอมมะลิ			1	สนง.พาณิชย์จังหวัดอำนาจเจริญ		
การตลาด	การสร้างตราสินค้าและความเชื่อมั่นให้กับสินค้าและบริการเกษตรปลอดภัย/อินทรีย์	การแปรรูปด้านเกษตรปลอดภัย/อินทรีย์เพิ่มขึ้น	ราคา - <u>ข้าวสาร</u> หอมมะลิปลอดภัย/อินทรีย์			1	สนง.พาณิชย์จังหวัดอำนาจเจริญ		

¹ สถานะข้อมูล แบ่งเป็น 1. พร้อมเผยแพร่ 2. ต้องพัฒนา 3. ไม่มีหน่วยงานรับผิดชอบ 4. อื่นๆ

² การส่งข้อมูลให้ส่วนราชการส่วนกลาง (กระทรวง กรม) แบ่งเป็น 1. จัดส่ง 2. ไม่ได้จัดส่ง เพื่อใช้ในการกำหนดหน่วยงานเจ้าของข้อมูล (Data Owner) และประสานกับกระทรวงกรมต้นสังกัดในการลงทะเบียนชุดข้อมูลในระบบบัญชีข้อมูลภาครัฐเพื่อให้บริการข้อมูลดังกล่าวต่อไป

ตาราง 11 ผังสถิติทางการ “การผลิตสินค้าเกษตรปลอดภัยและสินค้าเกษตรอินทรีย์ของจังหวัดอำนาจเจริญ” (ต่อ)

ห่วงโซ่คุณค่า (VC)	ปัจจัยแห่ง ความสำเร็จ (CSF)	ตัวชี้วัด	บัญชีสถิติทางการ	การจัด จำแนก	ระดับ การ นำเสนอ ผล	สถานะ ข้อมูล ¹	หน่วยงาน	การจัดส่ง ข้อมูลให้ส่วน ราชการ ส่วนกลาง ²	หมายเหตุ
การตลาด	การสร้างตรา สินค้าและ ความเชื่อมั่น ให้กับสินค้า และบริการ เกษตร ปลอดภัย/ อินทรีย์	ช่องทางการจำหน่ายสินค้า เกษตรปลอดภัย/อินทรีย์ เพิ่มขึ้น	<u>ปริมาณการส่งออก</u> ข้าว หอมมะลิปลอดภัย/ อินทรีย์			1	สนง.พาณิชย์ จังหวัด อำนาจเจริญ		
การตลาด	การสร้างตรา สินค้าและ ความเชื่อมั่น ให้กับสินค้า และบริการ เกษตร ปลอดภัย/ อินทรีย์	ช่องทางการจำหน่ายสินค้า เกษตรปลอดภัย/อินทรีย์ เพิ่มขึ้น	<u>มูลค่าการส่งออก</u> ข้าว หอมมะลิปลอดภัย/ อินทรีย์			1	สนง.พาณิชย์ จังหวัด อำนาจเจริญ		

¹ สถานะข้อมูล แบ่งเป็น 1. พร้อมเผยแพร่ 2. ต้องพัฒนา 3. ไม่มีหน่วยงานรับผิดชอบ 4. อื่นๆ

² การส่งข้อมูลให้ส่วนราชการส่วนกลาง (กระทรวง กรม) แบ่งเป็น 1. จัดส่ง 2. ไม่ได้จัดส่ง เพื่อใช้ในการกำหนดหน่วยงานเจ้าของข้อมูล (Data Owner) และประสานกับกระทรวงกรมต้นสังกัดในการลงทะเบียนชุดข้อมูลในระบบบัญชีข้อมูลภาครัฐเพื่อให้บริการข้อมูลดังกล่าวต่อไป

ตาราง 11 ผังสถิติทางการ “การผลิตสินค้าเกษตรปลอดภัยและสินค้าเกษตรอินทรีย์ของจังหวัดอำนาจเจริญ” (ต่อ)

ห่วงโซ่คุณค่า (VC)	ปัจจัยแห่ง ความสำเร็จ (CSF)	ตัวชี้วัด	บัญชีสถิติทางการ	การจัด จำแนก	ระดับ การ นำเสนอ ผล	สถานะ ข้อมูล ¹	หน่วยงาน	การจัดส่ง ข้อมูลให้ส่วน ราชการ ส่วนกลาง ²	หมายเหตุ
การตลาด	การส่งเสริม การท่องเที่ยว เชิงเกษตร ปลอดภัย/ อินทรีย์	ช่องทางการจำหน่ายสินค้า เกษตรปลอดภัย/อินทรีย์ เพิ่มขึ้น	จำนวนผู้ประกอบการภาค การขนส่งที่มีการจัดส่งข้าว ปลอดภัย/อินทรีย์แยกจาก การจัดส่งข้าวทั่วไป			1	สนง.พาณิชย์ จังหวัด อำนาจเจริญ		
การตลาด	การสร้างตรา สินค้าและ ความเชื่อมั่น ให้กับสินค้า และบริการ เกษตร ปลอดภัย/ อินทรีย์	ช่องทางการจำหน่ายสินค้า เกษตรปลอดภัย/อินทรีย์ เพิ่มขึ้น	จำนวนโครงการที่เกี่ยวกับ การประชาสัมพันธ์สินค้า การเกษตรปลอดภัย/ อินทรีย์			1	สนง.พาณิชย์ จังหวัด อำนาจเจริญ สนง. ประชาสัมพันธ์ จังหวัด อำนาจเจริญ		

¹ สถานะข้อมูล แบ่งเป็น 1. พร้อมเผยแพร่ 2. ต้องพัฒนา 3. ไม่มีหน่วยงานรับผิดชอบ 4. อื่นๆ

² การส่งข้อมูลให้ส่วนราชการส่วนกลาง (กระทรวง กรม) แบ่งเป็น 1. จัดส่ง 2. ไม่ได้จัดส่ง เพื่อใช้ในการกำหนดหน่วยงานเจ้าของข้อมูล (Data Owner) และประสานกับกระทรวงกรมต้นสังกัดในการลงทะเบียนชุดข้อมูลในระบบบัญชีข้อมูลภาครัฐเพื่อให้บริการข้อมูลดังกล่าวต่อไป

ตาราง 11 ผังสถิติทางการ “การผลิตสินค้าเกษตรปลอดภัยและสินค้าเกษตรอินทรีย์ของจังหวัดอำนาจเจริญ” (ต่อ)

ห่วงโซ่คุณค่า (VC)	ปัจจัยแห่ง ความสำเร็จ (CSF)	ตัวชี้วัด	บัญชีสถิติทางการ	การจัด จำแนก	ระดับ การ นำเสนอ ผล	สถานะ ข้อมูล ¹	หน่วยงาน	การจัดส่ง ข้อมูลให้ส่วน ราชการ ส่วนกลาง ²	หมายเหตุ
3. การปลูกมันสำปะหลัง									
ปัจจัยการผลิต	การบริหาร จัดการพื้นที่	เพิ่มพื้นที่เกษตรปลอดภัย/ อินทรีย์	เนื้อที่ปลูกมันสำปะหลัง ทั้งสิ้น			1	สนง.เกษตร จังหวัด อำนาจเจริญ		
ปัจจัยการผลิต	การเพิ่มผลิต ภาพของ แรงงาน	การเพิ่มผลิตภาพของแรงงาน	จำนวนเกษตรกร ผู้ปลูกมัน สำปะหลัง			1	สนง.เกษตร จังหวัด อำนาจเจริญ		
ปัจจัยการผลิต	การรวมกลุ่ม ในการทำ เกษตร ปลอดภัย/ อินทรีย์	ปริมาณการผลิตมันสำปะหลัง	ปริมาณการผลิตมัน สำปะหลัง			1	สนง.เกษตร จังหวัด อำนาจเจริญ		

¹ สถานะข้อมูล แบ่งเป็น 1. พร้อมเผยแพร่ 2. ต้องพัฒนา 3. ไม่มีหน่วยงานรับผิดชอบ 4. อื่นๆ

² การส่งข้อมูลให้ส่วนราชการส่วนกลาง (กระทรวง กรม) แบ่งเป็น 1. จัดส่ง 2. ไม่ได้จัดส่ง เพื่อใช้ในการกำหนดหน่วยงานเจ้าของข้อมูล (Data Owner) และประสานกับกระทรวงกรมต้นสังกัดในการลงทะเบียนชุดข้อมูลในระบบบัญชีข้อมูลภาครัฐเพื่อให้บริการข้อมูลดังกล่าวต่อไป

ตาราง 11 ปัจจัยชี้วัดทางการ “การผลิตสินค้าเกษตรปลอดภัยและสินค้าเกษตรอินทรีย์ของจังหวัดอำนาจเจริญ” (ต่อ)

ห่วงโซ่คุณค่า (VC)	ปัจจัยแห่งความสำเร็จ (CSF)	ตัวชี้วัด	บัญชีสถิติทางการ	การจัดจำแนก	ระดับการนำเสนอผล	สถานะข้อมูล ¹	หน่วยงาน	การจัดส่งข้อมูลให้ส่วนราชการส่วนกลาง ²	หมายเหตุ
ปัจจัยการผลิต	การรวมกลุ่มในการทำเกษตรปลอดภัย/อินทรีย์	การเพิ่มกลุ่มเกษตรปลอดภัย/อินทรีย์	จำนวนกลุ่มเกษตรปลอดภัย/อินทรีย์			1	สหกรณ์การเกษตรจังหวัดอำนาจเจริญ		
การสร้างมูลค่าเพิ่ม	การแปรรูปผลิตภัณฑ์	การแปรรูป	รายชื่อผลิตภัณฑ์แปรรูปที่ได้จากมันสำปะหลัง			1	สนง.พาณิชย์จังหวัดอำนาจเจริญ		
การสร้างมูลค่าเพิ่ม	การแปรรูปผลิตภัณฑ์	การแปรรูปด้านเกษตรปลอดภัย/อินทรีย์เพิ่มขึ้น	จำนวนกลุ่ม OTOP ที่แปรรูปผลิตภัณฑ์จากมันสำปะหลัง			1	สนง.พัฒนาชุมชนจังหวัดอำนาจเจริญ		
การสร้างมูลค่าเพิ่ม	การแปรรูปผลิตภัณฑ์	การแปรรูปด้านเกษตรปลอดภัย/อินทรีย์เพิ่มขึ้น	จำนวนผู้ประกอบการที่แปรรูปผลิตภัณฑ์จากมันสำปะหลัง			1	สนง.พาณิชย์จังหวัดอำนาจเจริญ		

¹ สถานะข้อมูล แบ่งเป็น 1. พร้อมเผยแพร่ 2. ต้องพัฒนา 3. ไม่มีหน่วยงานรับผิดชอบ 4. อื่นๆ

² การส่งข้อมูลให้ส่วนราชการส่วนกลาง (กระทรวง กรม) แบ่งเป็น 1.จัดส่ง 2. ไม่ได้จัดส่ง เพื่อใช้ในการกำหนดหน่วยงานเจ้าของข้อมูล (Data Owner) และประสานกับกระทรวงกรมต้นสังกัดในการลงทะเบียนชุดข้อมูลในระบบบัญชีข้อมูลภาครัฐเพื่อให้บริการข้อมูลดังกล่าวต่อไป

ตาราง 11 ปัจจัยสู่ความสำเร็จ “การผลิตสินค้าเกษตรปลอดภัยและสินค้าเกษตรอินทรีย์ของจังหวัดอำนาจเจริญ” (ต่อ)

ห่วงโซ่คุณค่า (VC)	ปัจจัยแห่งความสำเร็จ (CSF)	ตัวชี้วัด	บัญชีสถิติทางการ	การจัดจำแนก	ระดับการนำเสนอผล	สถานะข้อมูล ¹	หน่วยงาน	การจัดส่งข้อมูลให้ส่วนราชการส่วนกลาง ²	หมายเหตุ
การตลาด	การสร้างตราสินค้าและความเชื่อมั่นให้กับสินค้าและบริการเกษตรปลอดภัย/อินทรีย์	การแปรรูปด้านเกษตรปลอดภัย/อินทรีย์เพิ่มขึ้น	จำนวนตราสินค้าที่ผลิตจาก มั่นสำปะหลัง			1	สนง.พาณิชย์จังหวัดอำนาจเจริญ/สนง.เกษตรจังหวัดอำนาจเจริญ		

¹ สถานะข้อมูล แบ่งเป็น 1. พร้อมเผยแพร่ 2. ต้องพัฒนา 3. ไม่มีหน่วยงานรับผิดชอบ 4. อื่นๆ

² การส่งข้อมูลให้ส่วนราชการส่วนกลาง (กระทรวง กรม) แบ่งเป็น 1. จัดส่ง 2. ไม่ได้จัดส่ง เพื่อใช้ในการกำหนดหน่วยงานเจ้าของข้อมูล (Data Owner) และประสานกับกระทรวงกรมต้นสังกัดในการลงทะเบียนชุดข้อมูลในระบบบัญชีข้อมูลภาครัฐเพื่อให้บริการข้อมูลดังกล่าวต่อไป

ตาราง 11 ปัจจัยสู่ความสำเร็จ “การผลิตสินค้าเกษตรปลอดภัยและสินค้าเกษตรอินทรีย์ของจังหวัดอำนาจเจริญ” (ต่อ)

ห่วงโซ่คุณค่า (VC)	ปัจจัยแห่งความสำเร็จ (CSF)	ตัวชี้วัด	บัญชีสถิติทางการ	การจัดจำแนก	ระดับการนำเสนอผล	สถานะข้อมูล ¹	หน่วยงาน	การจัดส่งข้อมูลให้ส่วนราชการส่วนกลาง ²	หมายเหตุ
การตลาด	การเพิ่มช่องทาง การตลาดและ ธุรกิจทั้งใน และ ต่างประเทศ ให้กับสินค้า และบริการ เกษตร ปลอดภัย/ อินทรีย์	การเพิ่มราคามันสำปะหลัง	ราคา มันสำปะหลัง			1	สนง.พาณิชย์ จังหวัด อำนาจเจริญ		
สภาพแวดล้อมที่ เอื้อต่อสินค้าเกษตร ปลอดภัยมี มูลค่าเพิ่มขึ้น	การวิจัยและ พัฒนาพันธุ์	การเพิ่มปริมาณผลผลิต	ชนิดพันธุ์ มันสำปะหลังที่ดี			1	ศูนย์เมล็ดพันธุ์ ข้าว อำนาจเจริญ		

¹ สถานะข้อมูล แบ่งเป็น 1. พร้อมเผยแพร่ 2. ต้องพัฒนา 3. ไม่มีหน่วยงานรับผิดชอบ 4. อื่นๆ

² การส่งข้อมูลให้ส่วนราชการส่วนกลาง (กระทรวง กรม) แบ่งเป็น 1. จัดส่ง 2. ไม่ได้จัดส่ง เพื่อใช้ในการกำหนดหน่วยงานเจ้าของข้อมูล (Data Owner) และประสานกับกระทรวงกรมต้นสังกัดในการลงทะเบียนชุดข้อมูลในระบบบัญชีข้อมูลภาครัฐเพื่อให้บริการข้อมูลดังกล่าวต่อไป

ตาราง 11 ผังสถิติทางการ “การผลิตสินค้าเกษตรปลอดภัยและสินค้าเกษตรอินทรีย์ของจังหวัดอำนาจเจริญ” (ต่อ)

ห่วงโซ่คุณค่า (VC)	ปัจจัยแห่ง ความสำเร็จ (CSF)	ตัวชี้วัด	บัญชีสถิติทางการ	การจัด จำแนก	ระดับ การ นำเสนอ ผล	สถานะ ข้อมูล ¹	หน่วยงาน	การจัดส่ง ข้อมูลให้ส่วน ราชการ ส่วนกลาง ²	หมายเหตุ
สภาพแวดล้อมที่ เอื้อต่อสินค้าเกษตร ปลอดภัยมี มูลค่าเพิ่มขึ้น	การพัฒนา ระบบสินเชื่อ เพื่อการเข้า แหล่งเงินทุน	มีมาตรการส่งเสริมการลงทุน	มูลค่าสินเชื่อเพื่อปลูกและ/ หรือแปรรูปมันสำปะหลัง เกษตรปลอดภัย/อินทรีย์			1	ธ.ก.ส./SMEs Bank		

¹ สถานะข้อมูล แบ่งเป็น 1. พร้อมเผยแพร่ 2. ต้องพัฒนา 3. ไม่มีหน่วยงานรับผิดชอบ 4. อื่นๆ

² การส่งข้อมูลให้ส่วนราชการส่วนกลาง (กระทรวง กรม) แบ่งเป็น 1. จัดส่ง 2. ไม่ได้จัดส่ง เพื่อใช้ในการกำหนดหน่วยงานเจ้าของข้อมูล (Data Owner) และประสานกับกระทรวงกรมต้นสังกัดในการลงทะเบียนชุดข้อมูลในระบบบัญชีข้อมูลภาครัฐเพื่อให้บริการข้อมูลดังกล่าวต่อไป

3.2 ประเด็นการพัฒนาที่ 2 : การพัฒนาคน หมู่บ้าน ชุมชน ให้มีคุณภาพ มั่งคั่ง เข้มแข็งและทันสมัย ตามหลักปรัชญาของเศรษฐกิจพอเพียง

วัตถุประสงค์

1. เพื่อพัฒนาระบบการบริหาร การบริการ การจัดการภาครัฐ ที่มีธรรมาภิบาล มีคุณภาพ มีความทันสมัยมากขึ้น และการมีส่วนร่วมจากทุกภาคส่วน
2. เพื่อเสริมสร้างความสงบเรียบร้อย และความมั่นคงภายในจังหวัด ให้ประชาชนมีสันติสุข สร้างสรรค์สังคมที่น่าอยู่
3. เพื่อพัฒนาคนทุกกลุ่มวัยให้เป็นคนดี มีความรู้ คู่คุณธรรม มีศักยภาพในการดำรงชีวิตและสามารถพึ่งพาตนเองได้
3. เพื่อพัฒนากลุ่มองค์กร ชุมชนให้มีความเข้มแข็ง สามารถพึ่งพาตนเองได้

ตัวชี้วัด

1. ระดับความสำเร็จในการป้องกันและปราบปรามยาเสพติดค่าเป้าหมาย : ระดับ 5
2. ร้อยละของการมีส่วนร่วมขององค์กรภาคประชาชนร้อยละ 100 ต่อปี
3. จำนวนกิจกรรมความร่วมมือด้านเศรษฐกิจ สังคม และความมั่นคงที่ร่วมดำเนินการกับประเทศเพื่อนบ้าน ค่าเป้าหมาย : ไม่น้อยกว่า 100 ครั้ง/ปี
4. จำนวนกิจกรรมและ/หรือจำนวนประชาชนที่เข้าร่วมกิจกรรมในการเชิดชูเฉลิมพระเกียรติสถาบันหลักของชาติ ค่าเป้าหมาย : ไม่น้อยกว่า 250 ครั้งและ/หรือ 175,000 คน
5. กลุ่มเปราะบางที่ได้รับการเสริมสร้างภูมิคุ้มกันและพัฒนาคุณภาพชีวิตให้มีความเข้มแข็ง ค่าเป้าหมาย : ร้อยละ 95 ภายในปี 2570
6. ผู้เรียนและบุคลากรทางการศึกษาในจังหวัดอำนาจเจริญ ได้รับการพัฒนาความรู้ ทักษะที่เกี่ยวข้อง/จำเป็นในเรื่องต่างๆ เพื่อเป็นการสร้างโอกาสทางการศึกษาและการเรียนรู้อย่างต่อเนื่องตลอดชีวิต ร้อยละ 100
7. จำนวนคดีความด้านความปลอดภัยในชีวิตและทรัพย์สินลดลง ร้อยละ 5 ต่อปี
8. ดัชนีความสุขมวลรวมของประชาชนจังหวัดอำนาจเจริญเพิ่มขึ้นไม่น้อยกว่าร้อยละ 75 ภายในปี 2570
9. จำนวนเครือข่ายเด็กและเยาวชนที่มีส่วนร่วมในการพัฒนา ร้อยละ 50
10. จำนวนองค์กรชุมชนที่ขึ้นทะเบียนเป็นองค์กรสาธารณะประโยชน์ได้รับการพัฒนาศักยภาพและการเสริมสร้างความเข้มแข็ง ร้อยละ 100

แนวทางการพัฒนา

1. ส่งเสริมขีดความสามารถทางความรู้ และปัญญาแก่ประชาชนด้วยสมรรถนะสากลรองรับการเปลี่ยนแปลง
2. สร้างสรรค์สังคมคุณธรรม และบ้านเมืองที่น่าอยู่ด้วยจิตอาสา หลักธรรมทางศาสนาภูมิปัญญาและศาสตร์พระราชา
3. ปรับระบบบริการของส่วนราชการมีความทันสมัย ธรรมาภิบาล เป็นที่เชื่อมั่นของประชาชน

4. ระดมพลังภาคีทุกภาคส่วนร่วมดูแล และเสริมศักยภาพประชาชนกลุ่มเปราะบางให้สามารถจัดการตนเองให้หลุดพ้นจากความยากจน และปัญหาหนี้สิน ด้วยหลักปรัชญาเศรษฐกิจพอเพียง
5. ส่งเสริมประชาชนให้พึ่งตนเองทางสุขภาพ ลดปัญหาการเจ็บป่วยด้วยโรคที่เป็นปัญหาและทำให้ประชาชนมีสุขภาพดี
6. เสริมสร้างความเข้มแข็งของเศรษฐกิจชุมชน สร้างงาน อาชีพและรายได้ให้แก่ชุมชนจากฐานการเกษตร ภูมิปัญญา วัฒนธรรม และธรรมชาติ
7. การพัฒนาศักยภาพองค์กรชุมชนให้มีความเข้มแข็งตามหลักปรัชญาของเศรษฐกิจพอเพียง
8. เสริมสร้างสังคมสันติสุข และเป็นระเบียบเรียบร้อย ยุติปัญหาสังคม อาชญากรรมยาเสพติด ลดลง ทุกหมู่บ้าน ด้วยการปฏิบัติการเชิงรุกและการมีส่วนร่วมอย่างเข้มแข็ง
9. ส่งเสริมความร่วมมือด้านเศรษฐกิจ สังคม และความมั่นคงกับประเทศเพื่อนบ้าน

ในการขับเคลื่อนประเด็นการพัฒนาที่ 2 : การพัฒนาคน หมู่บ้าน ชุมชน ให้มีคุณภาพ มั่งคั่ง เข้มแข็ง และทันสมัย ตามหลักปรัชญาของเศรษฐกิจพอเพียง ได้มีการวิเคราะห์สถานการณ์ แนวโน้มการพัฒนาจังหวัดพบว่า ดัชนีรวมการพัฒนาจังหวัดอำนาจเจริญ ปี 2562 มีค่าสูงกว่าปี 2561 แต่เมื่อพิจารณาดัชนีด้านการพัฒนาคนที่ต้องมีการพัฒนาให้ดีขึ้นต่อไป ได้แก่ ทารกแรกเกิดที่มีน้ำหนักต่ำกว่าเกณฑ์ ประชากรที่เจ็บป่วยที่เป็นผู้ป่วยใน และการเข้าเรียนของนักเรียนระดับมัธยมศึกษาตอนปลายและอาชีวศึกษา ในด้านสันติภาพและยุติธรรม ต้องมีต้องมีการดูแลรักษาความปลอดภัยในชีวิตและทรัพย์สินของประชาชนเพื่อลดปัญหาการก่ออาชญากรรม รวมทั้งการดูแลสุขภาวะทางจิตของประชากรเพื่อลดอัตราการฆ่าตัวตาย และในด้านความเป็นหุ้นส่วนพัฒนา ก็ยังคงต้องมีการพัฒนาองค์กรชุมชนต่อไป ดังนั้น จึงได้ดำเนินการจัดทำห่วงโซ่คุณค่า (Value Chain) ที่สอดคล้องกับแผนพัฒนาจังหวัด เรื่อง “การพัฒนาและเสริมสร้างศักยภาพของคนจังหวัดอำนาจเจริญ” และคัดเลือกปัจจัยสู่ความสำเร็จ (Critical Success Factor) พร้อมจัดทำผังสถิติทางการเรื่อง “การพัฒนาและเสริมสร้างศักยภาพของคนจังหวัดอำนาจเจริญ” ที่ประกอบด้วยรายการข้อมูลสถิติทางการที่สามารถนำไปใช้ในการติดตามและประเมินผลในเรื่องดังกล่าวได้ ซึ่งมีรายละเอียดดังนี้

3.2.1 ห่วงโซ่คุณค่า (Value Chain) ที่สอดคล้องกับแผนพัฒนาจังหวัดอำนาจเจริญ

แนวคิดการจัดทำห่วงโซ่คุณค่าที่สอดคล้องกับแผนพัฒนาจังหวัดอำนาจเจริญ “ประเด็นการพัฒนาที่ 2 : การพัฒนาคน หมู่บ้าน ชุมชน ให้มีคุณภาพ มั่งคั่ง เข้มแข็งและทันสมัย ตามหลักปรัชญาของเศรษฐกิจพอเพียง”

1) ศึกษาห่วงโซ่คุณค่าของประเทศไทย 140 เป้าหมาย แผนแม่บทย่อยภายใต้แผนแม่บทภายใต้ยุทธศาสตร์ชาติ (23 ด้าน) ประเด็นที่ 1 ความมั่นคง ซึ่งประกอบไปด้วย 5 แผนแม่บทย่อย ประเด็นที่ 11 ศักยภาพคนตลอดช่วงชีวิต ซึ่งประกอบไปด้วย 5 แผนแม่บทย่อย ประเด็นที่ 20 การบริการประชาชนและประสิทธิภาพของรัฐ ซึ่งประกอบไปด้วย 5 แผนแม่บทย่อย เมื่อวิเคราะห์ความสอดคล้องกับประเด็นการพัฒนาที่ 2 ของจังหวัดอำนาจเจริญ พบว่า มีความสอดคล้องกับข้อต่อห่วงโซ่คุณค่าของประเทศไทย 140 เป้าหมาย ดังภาพ 18-23

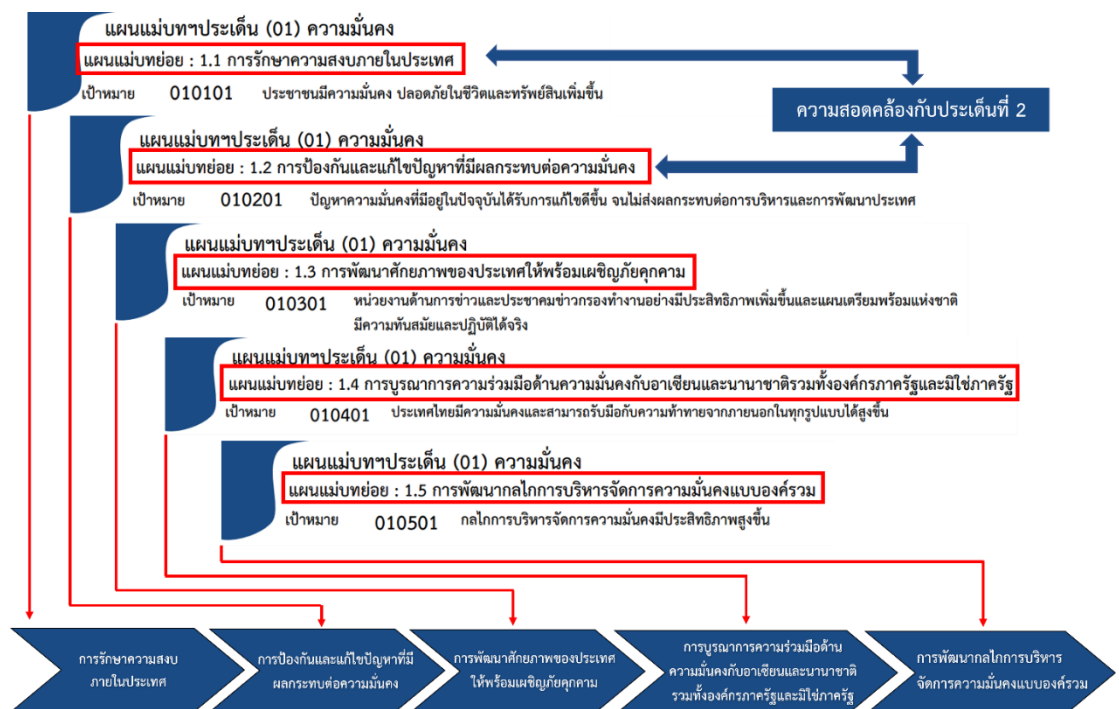
ประเด็นที่ 1 ความมั่นคง

➤ แผนแม่บทย่อย 1.1 การรักษาความสงบภายในประเทศ

- เป้าหมาย 010101 ประชาชนมีความมั่นคง ปลอดภัยในชีวิตและทรัพย์สินเพิ่มขึ้น
- เป้าหมาย 010102 คนไทยมีความจงรักภักดี ซื่อสัตย์ พร้อมธำรงไว้ซึ่งสถาบันหลักของชาติ สถาบันศาสนาเป็นที่เคารพ ยึดเหนี่ยวจิตใจของคนไทยสูงขึ้น
- เป้าหมาย 010103 การเมืองมีเสถียรภาพ และธรรมาภิบาลสูงขึ้น

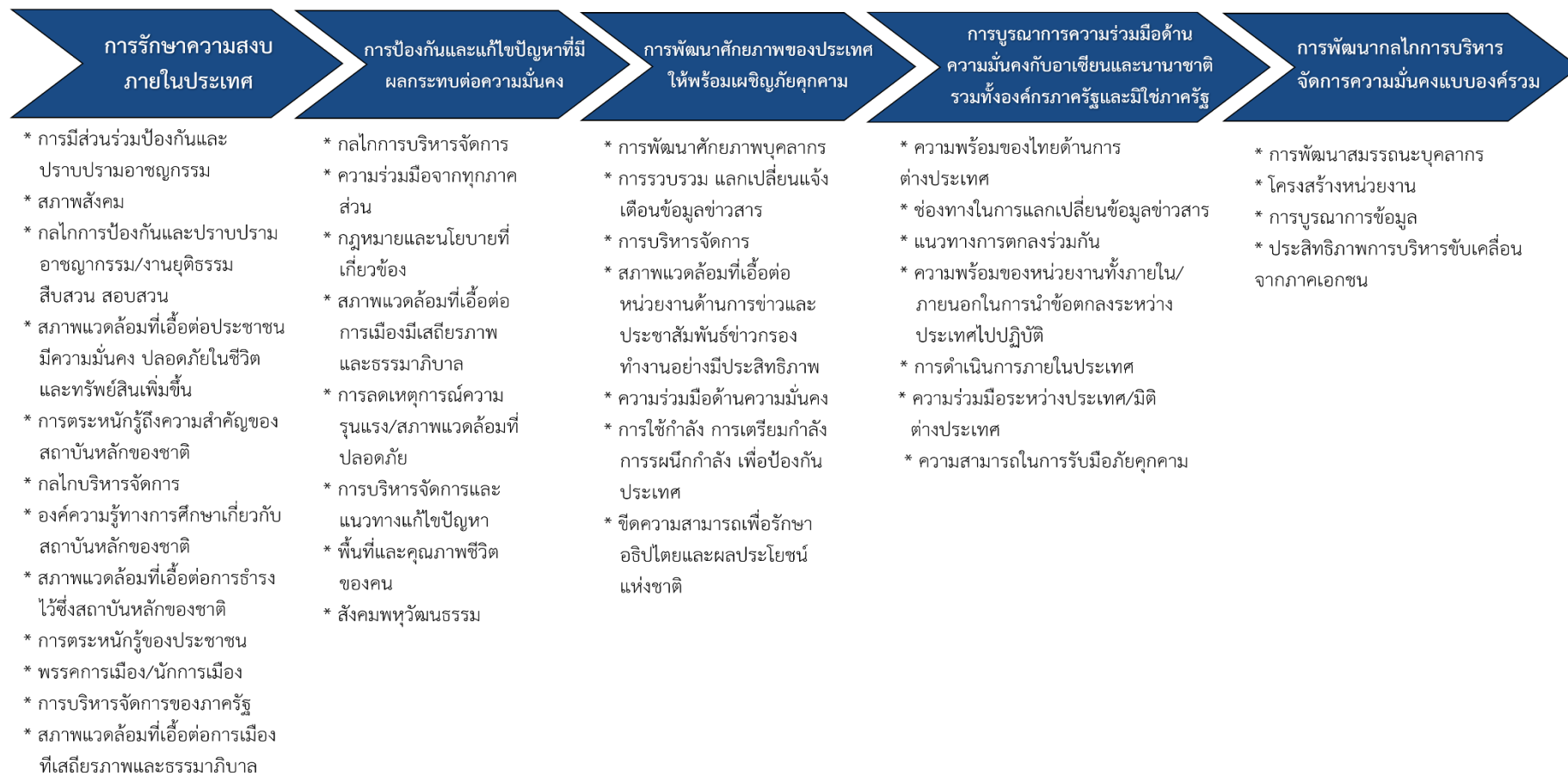
➤ แผนแม่บทย่อย 1.2 การป้องกันและแก้ไขปัญหาที่มีผลกระทบต่อความมั่นคง

- เป้าหมาย 010201 ปัญหาความมั่นคงที่มีอยู่ในปัจจุบันได้รับการแก้ไขดีขึ้น จนไม่ส่งผลกระทบต่อการบริหารและการพัฒนาประเทศ



ภาพ 18 ความสอดคล้องกับข้อต่อห่วงโซ่คุณค่าของประเทศไทย 140 เป้าหมาย ประเด็น “ความมั่นคง”

ห่วงโซ่คุณค่า (Value Chain) “ความมั่นคง”



ภาพ 19 ห่วงโซ่คุณค่า (Value Chain) “ความมั่นคง”

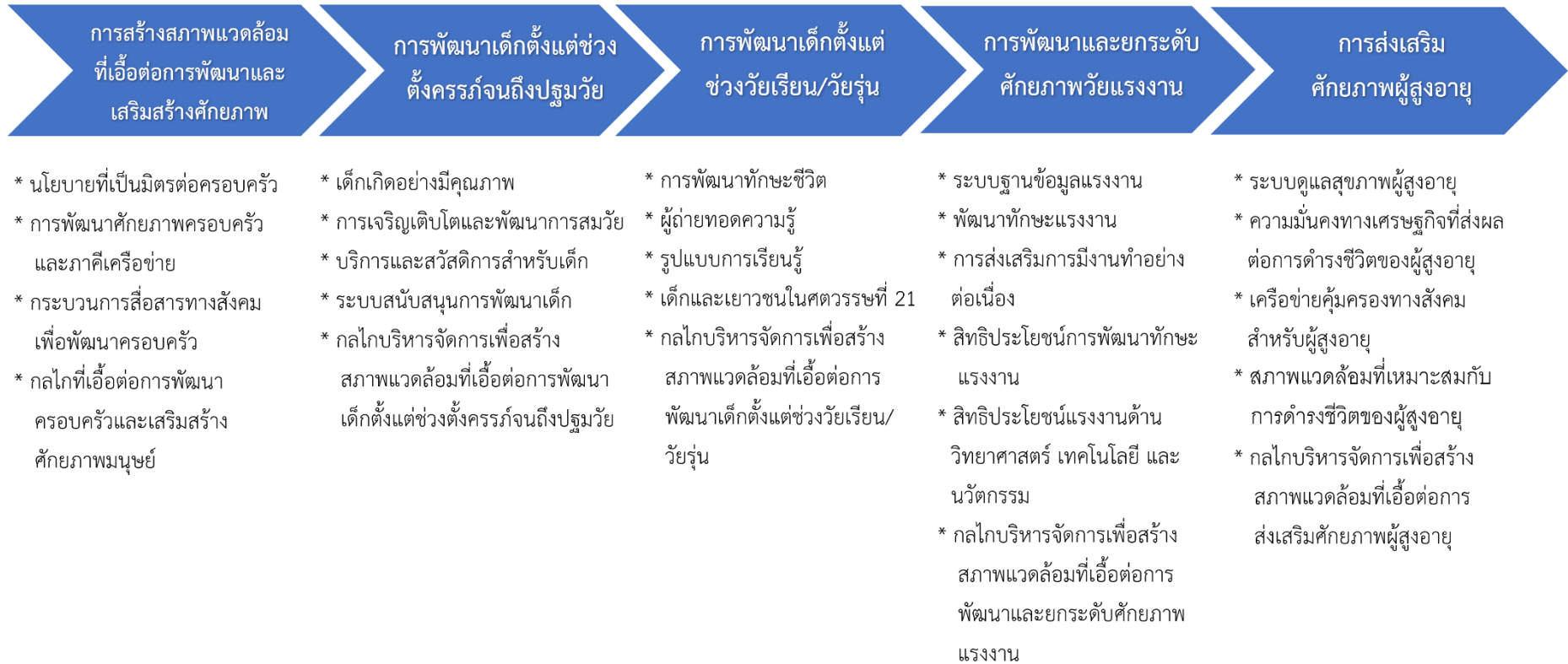
ประเด็นที่ 11 ศักยภาพคนตลอดช่วงชีวิต

- แผนแม่บทย่อย 11.2 การพัฒนาเด็กตั้งแต่ช่วงตั้งครรภ์จนถึงปฐมวัย
 - เป้าหมาย 110201 เด็กเกิดอย่างมีคุณภาพ มีพัฒนาการสมวัย สามารถเข้าถึงบริการที่มีคุณภาพมากขึ้น
- แผนแม่บทย่อย 11.3 การพัฒนาเด็กตั้งแต่ช่วงวัยเรียน/วัยรุ่น
 - เป้าหมาย 110301 วัยเรียน/วัยรุ่น มีความรู้และทักษะในศตวรรษที่ 21 ครบถ้วน รู้จักคิด วิเคราะห์ รักการเรียนรู้ มีสำนึกพลเมือง มีความกล้าหาญทางจริยธรรม มีความสามารถในการแก้ไขปัญหาปรับตัว สื่อสาร และทำงานร่วมกับผู้อื่นได้อย่างมีประสิทธิภาพตลอดชีวิตดีขึ้น
- แผนแม่บทย่อย 11.4 การพัฒนาและยกระดับศักยภาพวัยแรงงาน
 - เป้าหมาย 110401 แรงงานมีศักยภาพในการเพิ่มผลผลิต มีทักษะ อาชีพสูงตระหนักในสำคัญที่จะพัฒนาตนเองให้เต็มศักยภาพ สามารถปรับตัวและเรียนรู้สิ่งใหม่ตามพลวัตของโครงสร้างอาชีพ และความต้องการของตลาดแรงงานเพิ่มขึ้น
- แผนแม่บทย่อย 11.5 การส่งเสริมศักยภาพผู้สูงอายุ
 - เป้าหมาย 110501 ผู้สูงอายุมีคุณภาพชีวิตที่ดี มีความมั่นคงในชีวิตมีทักษะการดำรงชีวิต มีส่วนร่วมในกิจกรรมสังคม สร้างมูลค่าเพิ่มให้แก่สังคมเพิ่มขึ้น



ภาพ 20 ความสอดคล้องกับข้อต่อห่วงโซ่คุณค่าของประเทศไทย 140 เป้าหมาย ประเด็น “การพัฒนา ศักยภาพคนตลอดช่วงชีวิต”

ห่วงโซ่คุณค่า (Value Chain) “การพัฒนาศักยภาพคนตลอดช่วงชีวิต”

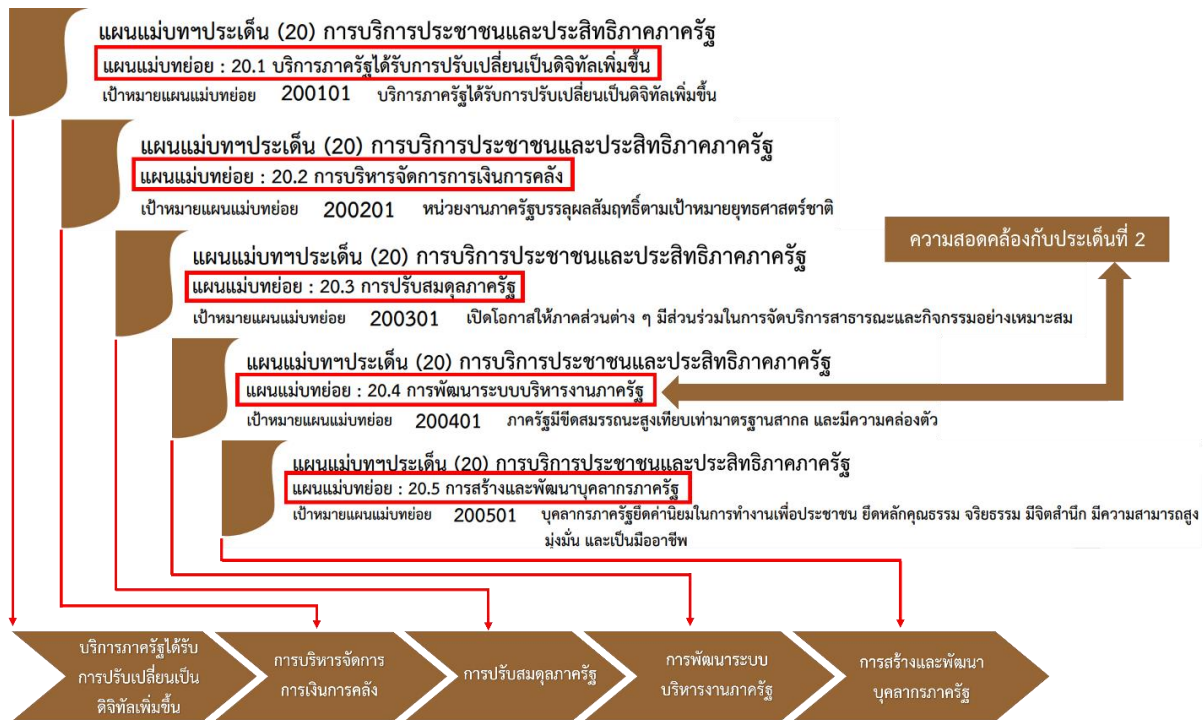


ภาพ 21 ห่วงโซ่คุณค่า (Value Chain) “การพัฒนาศักยภาพคนตลอดช่วงชีวิต”

ประเด็นที่ 20 การบริการประชาชนและประสิทธิภาพของรัฐ

➤ แผนแม่บทย่อย 20.4 การพัฒนาระบบบริหารงานภาครัฐ

- เป้าหมาย 110201 ภาครัฐมีขีดสมรรถนะสูงเทียบเท่ามาตรฐานสากล และมีความคล่องตัว



ภาพ 22 ความสอดคล้องกับข้อต่อห่วงโซ่คุณค่าของประเทศไทย 140 เป้าหมาย ประเด็น “การบริการประชาชนและประสิทธิภาพภาครัฐ”

ห่วงโซ่คุณค่า (Value Chain) “การบริการประชาชนและประสิทธิภาพภาครัฐ”

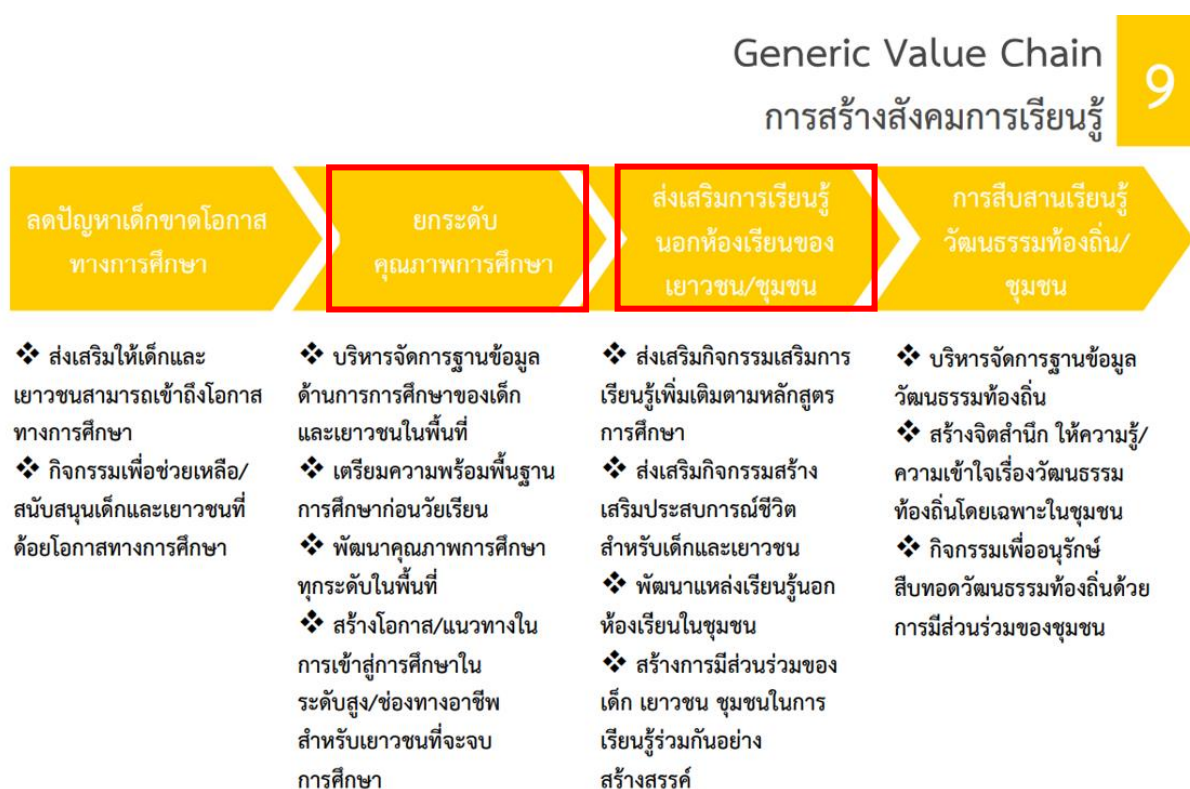


ภาพ 23 ห่วงโซ่คุณค่า (Value Chain) “การบริการประชาชนและประสิทธิภาพภาครัฐ”

2) ศึกษาห่วงโซ่คุณค่ามาตรฐานที่ได้จากการดำเนินงานจัดทำโครงการพัฒนาข้อมูลสถิติและสารสนเทศระดับพื้นที่ 76 จังหวัด/18 กลุ่มจังหวัด จำนวน 18 รูปแบบ ที่เกี่ยวข้องกับความมั่นคงเพื่อใช้เติมเต็มในส่วนของปัจจัยสู่ความสำเร็จของห่วงโซ่คุณค่าของประเด็นการพัฒนาที่ 2 ซึ่งจากการศึกษาพบว่า ห่วงโซ่คุณค่ามาตรฐานที่เกี่ยวข้องกับประเด็นการพัฒนาที่ 2 คือ GVC 9 : การสร้างสังคมการเรียนรู้ GVC 10 : การพัฒนาคุณภาพชีวิตและครอบครัว และ GVC 17 : การพัฒนาทรัพยากรมนุษย์และคุณภาพชีวิต เมื่อวิเคราะห์ความสอดคล้องกับประเด็นการพัฒนาที่ 2 ของจังหวัดอำนาจเจริญ พบว่า มีความสอดคล้องกับข้อต่อห่วงโซ่คุณค่ามาตรฐานและปัจจัยสู่ความสำเร็จ GVC 9 : การสร้างสังคมการเรียนรู้ ดังภาพ 15 มีความสอดคล้องกับข้อต่อห่วงโซ่คุณค่ามาตรฐานและปัจจัยสู่ความสำเร็จ GVC 10 : การพัฒนาคุณภาพชีวิตและครอบครัว ดังภาพ 16 และยังมีความสอดคล้องกับข้อต่อห่วงโซ่คุณค่ามาตรฐานและปัจจัยสู่ความสำเร็จ GVC 17 : การพัฒนาทรัพยากรมนุษย์และคุณภาพชีวิต ดังภาพ 24-26

➤ การศึกษาและการเรียนรู้

- ยกระดับคุณภาพการศึกษา
- ส่งเสริมการเรียนรู้นอกห้องเรียนของเยาวชน/ชุมชน



ภาพ 24 ความสอดคล้องกับข้อต่อห่วงโซ่คุณค่ามาตรฐานและปัจจัยสู่ความสำเร็จ
GVC 9 : การสร้างสังคมการเรียนรู้

- การพัฒนาคุณภาพชีวิต
 - การจัดการแรงงานในพื้นที่
 - ส่งเสริมพัฒนาอาชีพ/รายได้
 - สร้างความปลอดภัยในชีวิตและทรัพย์สิน

10 Generic Value Chain

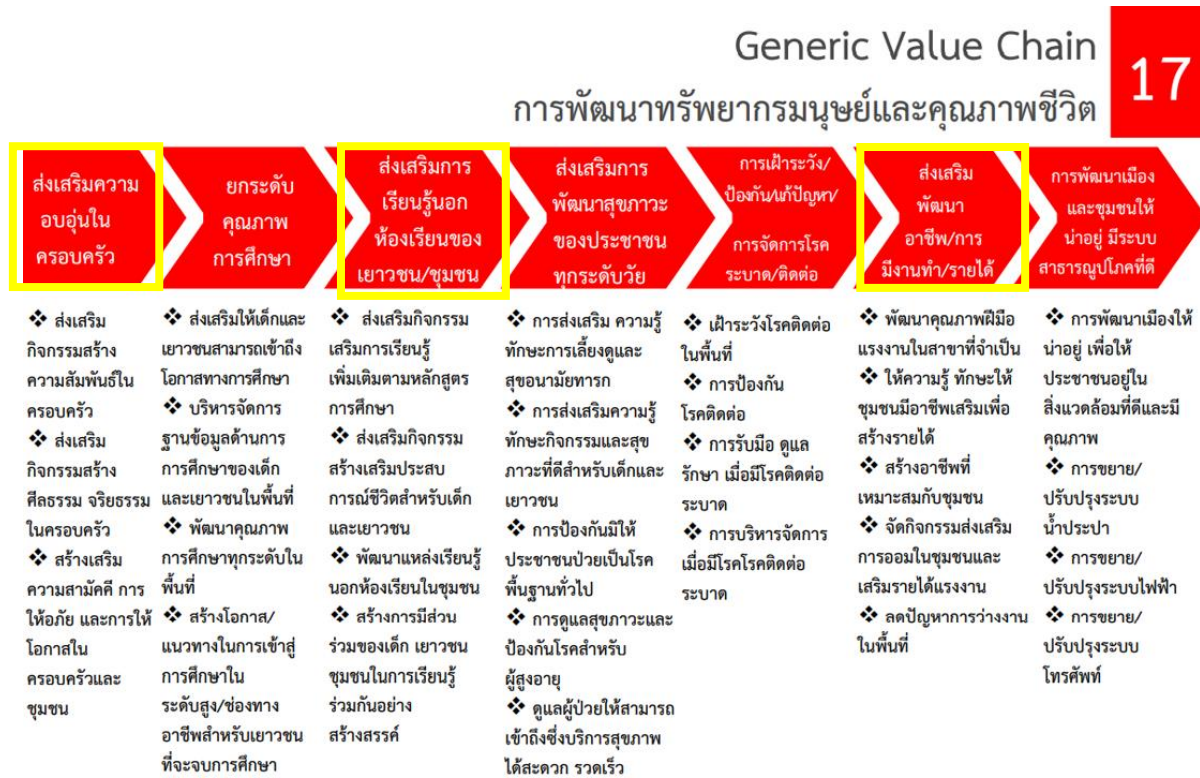
การพัฒนาคุณภาพชีวิตและครอบครัว



ภาพ 25 ความสอดคล้องกับข้อต่อห่วงโซ่คุณค่ามาตรฐานและปัจจัยสู่ความสำเร็จ
GVC 10 : การพัฒนาคุณภาพชีวิตและครอบครัว

➤ การพัฒนาทรัพยากรมนุษย์

- ส่งเสริมความอบอุ่นในครอบครัว
- ส่งเสริมการเรียนรู้นอกห้องเรียนของเยาวชน/ชุมชน
- ส่งเสริมพัฒนาอาชีพ/การมีงานทำ/รายได้



ภาพ 26 ความสอดคล้องกับข้อต่อห่วงโซ่คุณค่ามาตรฐานและปัจจัยสู่ความสำเร็จ
GVC 17 : การพัฒนาทรัพยากรมนุษย์และคุณภาพชีวิต

3) ห่วงโซ่คุณค่า (Value Chain) ที่ตอบโจทย์ที่สอดคล้องกับแผนพัฒนาจังหวัด เรื่อง “การพัฒนาและเสริมสร้างศักยภาพของคนจังหวัดอำนาจเจริญ” ได้ ดังภาพ 27

ห่วงโซ่คุณค่า (Value Chain) “การพัฒนาและเสริมสร้างศักยภาพของคนจังหวัดอำนาจเจริญ”



ภาพ 27 ห่วงโซ่คุณค่า (Value Chain) “การพัฒนาและเสริมสร้างศักยภาพของคนจังหวัดอำนาจเจริญ”

3.2.2 ผังสถิติทางการ

การจัดทำผังสถิติทางการประเด็นการพัฒนาที่ 2 “การพัฒนาคน หมู่บ้าน ชุมชน ให้มีคุณภาพ มั่งคั่ง เข้มแข็งและทันสมัย ตามหลักปรัชญาของเศรษฐกิจพอเพียง” หลังจากที่ได้มีการศึกษาแนวทางการพัฒนาจังหวัด (ประเด็นการพัฒนาที่ 2) ที่สอดคล้องกับห่วงโซ่คุณค่า (Value Chain) ที่สอดคล้องกับแผนพัฒนาจังหวัดแล้ว จะต้องมีการคัดเลือกปัจจัยสู่ความสำเร็จ (Critical Success Factor) ที่มีความสำคัญในการบริหารงานในจังหวัด จากนั้นจัดทำผังสถิติทางการ “การพัฒนาและเสริมสร้างศักยภาพของคนจังหวัดอำนาจเจริญ” พร้อมทั้งกำหนดรายการข้อมูลสถิติที่สำคัญ และจำเป็น จึงสามารถสรุปผังสถิติทางการ “การพัฒนาและเสริมสร้างศักยภาพของคนจังหวัดอำนาจเจริญ” ดังตาราง 12

ตาราง 12 ผังสถิติทางการ “การพัฒนาและเสริมสร้างศักยภาพของคนจังหวัดอำนาจเจริญ”

ห่วงโซ่คุณค่า (VC)	ปัจจัยแห่งความสำเร็จ (CSF)	ตัวชี้วัด	บัญชีสถิติทางการ	การจัดจำแนก	ระดับการนำเสนอผล	สถานะข้อมูล1	หน่วยงาน	การจัดส่งข้อมูลให้ส่วนราชการส่วนกลาง 2	หมายเหตุ
การพัฒนาเด็กตั้งแต่ช่วงตั้งครรภ์จนถึงปฐมวัย	เด็กเกิดอย่างมีคุณภาพ	อัตราการคลอดในมารดาอายุ 15 – 19 ปี	อัตราการคลอดในมารดาอายุ 15 – 19 ปี			1	สนง.สาธารณสุขจังหวัด		
การพัฒนาเด็กตั้งแต่ช่วงตั้งครรภ์จนถึงปฐมวัย	เด็กเกิดอย่างมีคุณภาพ	แม่อายุ 15 -19 ปีที่คลอดบุตร	จำนวนแม่อายุ 15 -19 ปีที่คลอดบุตร			1	สนง.สาธารณสุขจังหวัด		
การพัฒนาเด็กตั้งแต่ช่วงตั้งครรภ์จนถึงปฐมวัย	เด็กเกิดอย่างมีคุณภาพ	แม่อายุน้อยกว่า 20 ปีที่คลอดบุตร	จำนวนแม่อายุน้อยกว่า 20 ปีที่คลอดบุตร	อายุ		1	สนง.สาธารณสุขจังหวัด		

1 สถานะข้อมูล แบ่งเป็น 1. พร้อมเผยแพร่ 2. ต้องพัฒนา 3. ไม่มีหน่วยงานรับผิดชอบ 4. อื่นๆ

2 การส่งข้อมูลให้ส่วนราชการส่วนกลาง (กระทรวง กรม) แบ่งเป็น 1. จัดส่ง 2. ไม่ได้จัดส่ง เพื่อใช้ในการกำหนดหน่วยงานเจ้าของข้อมูล (Data Owner) และประสานกับกระทรวงกรมต้นสังกัดในการลงทะเบียนชุดข้อมูลในระบบบัญชีข้อมูลภาครัฐเพื่อให้บริการข้อมูลดังกล่าวต่อไป

ตาราง 12 ผังสถิติทางการ “การพัฒนาและเสริมสร้างศักยภาพของคนจังหวัดอำนาจเจริญ” (ต่อ)

ห่วงโซ่คุณค่า (VC)	ปัจจัยแห่งความสำเร็จ (CSF)	ตัวชี้วัด	บัญชีสถิติทางการ	การจัดจำแนก	ระดับการนำเสนอผล	สถานะข้อมูล1	หน่วยงาน	การจัดส่งข้อมูลให้ส่วนราชการ ส่วนกลาง 2	หมายเหตุ
การพัฒนาเด็ก ตั้งแต่ช่วง ตั้งครรภ์จนถึง ปฐมวัย	การเจริญเติบโตและ พัฒนาการสมวัย	เด็กไทยมีระดับสติปัญญาเฉลี่ย ต่ำกว่า 100	เด็กอายุ 0 – 5 ปี ได้รับการตรวจประเมิน พัฒนาการ	อายุ		1	สนง.สาธารณสุข จังหวัด		
การพัฒนาเด็ก ตั้งแต่ช่วง ตั้งครรภ์จนถึง ปฐมวัย	การเจริญเติบโตและ พัฒนาการสมวัย	เด็กไทยมีระดับสติปัญญาเฉลี่ย ต่ำกว่า 100	เด็กอายุ 0 – 5 ปี มี พัฒนาการสมวัย	อายุ		1	สนง.สาธารณสุข จังหวัด		
การพัฒนาเด็ก ตั้งแต่ช่วง ตั้งครรภ์จนถึง ปฐมวัย	การเจริญเติบโตและ พัฒนาการสมวัย	เด็กไทยมีระดับสติปัญญาเฉลี่ย ต่ำกว่า 100	ร้อยละของเด็กพัฒนาการ ล่าช้าได้รับการกระตุ้น พัฒนาการด้วย TEDA4I หรือเครื่องมือมาตรฐานอื่น			1	สนง.สาธารณสุข จังหวัด		

1 สถานะข้อมูล แบ่งเป็น 1. พร้อมเผยแพร่ 2. ต้องพัฒนา 3. ไม่มีหน่วยงานรับผิดชอบ 4. อื่นๆ

2 การส่งข้อมูลให้ส่วนราชการส่วนกลาง (กระทรวง กรม) แบ่งเป็น 1. จัดส่ง 2. ไม่ได้จัดส่ง เพื่อใช้ในการกำหนดหน่วยงานเจ้าของข้อมูล (Data Owner) และประสานกับกระทรวงกรมต้นสังกัดในการลงทะเบียนชุดข้อมูลในระบบบัญชีข้อมูลภาครัฐเพื่อให้บริการข้อมูลดังกล่าวต่อไป

ตาราง 12 ผังสถิติทางการ “การพัฒนาและเสริมสร้างศักยภาพของคนจังหวัดอำนาจเจริญ” (ต่อ)

ห่วงโซ่คุณค่า (VC)	ปัจจัยแห่งความสำเร็จ (CSF)	ตัวชี้วัด	บัญชีสถิติทางการ	การจัด จำแนก	ระดับการ นำเสนอ ผล	สถานะ ข้อมูล1	หน่วยงาน	การจัดส่ง ข้อมูลให้ส่วน ราชการ ส่วนกลาง 2	หมายเหตุ
การพัฒนาเด็ก ตั้งแต่ช่วงวัย เรียน/วัยรุ่น	รูปแบบการเรียนรู้	ร้อยละของผลการทดสอบ ระดับชาติขั้นพื้นฐานเพิ่มขึ้น	คะแนนผลสอบ O-Net เฉลี่ยในระดับชั้น ป.6			1	สนง.ศึกษาธิการ จังหวัด		
การพัฒนาเด็ก ตั้งแต่ช่วงวัย เรียน/วัยรุ่น	รูปแบบการเรียนรู้	ร้อยละของผลการทดสอบ ระดับชาติขั้นพื้นฐานเพิ่มขึ้น	คะแนนผลสอบ O-Net เฉลี่ยในระดับชั้น ม.3			1	สนง.ศึกษาธิการ จังหวัด		
การพัฒนาเด็ก ตั้งแต่ช่วงวัย เรียน/วัยรุ่น	รูปแบบการเรียนรู้	ร้อยละของผลการทดสอบ ระดับชาติขั้นพื้นฐานเพิ่มขึ้น	คะแนนผลสอบ O-Net เฉลี่ยในระดับชั้น ม.6			1	สนง.ศึกษาธิการ จังหวัด		
การพัฒนาและ ยกระดับ ศักยภาพวัย แรงงาน	พัฒนาทักษะแรงงาน (แรงงานใหม่)	แรงงานที่ได้รับการพัฒนาฝีมือ แรงงานและได้งานทำ (แรงงานใหม่)	จำนวนแรงงานได้รับการ พัฒนาฝีมือแรงงานได้ไม่ ต่ำกว่าเป้าหมายและมีงาน ทำ	กิจกรรมการ ฝึกหลัก และ เพศ		1	สนง.พัฒนาฝีมือ แรงงานจังหวัด		

1 สถานะข้อมูล แบ่งเป็น 1. พร้อมเผยแพร่ 2. ต้องพัฒนา 3. ไม่มีหน่วยงานรับผิดชอบ 4. อื่นๆ

2 การส่งข้อมูลให้ส่วนราชการส่วนกลาง (กระทรวง กรม) แบ่งเป็น 1. จัดส่ง 2. ไม่ได้จัดส่ง เพื่อใช้ในการกำหนดหน่วยงานเจ้าของข้อมูล (Data Owner) และประสานกับกระทรวงกรมต้นสังกัดในการลงทะเบียนชุดข้อมูลในระบบบัญชีข้อมูลภาครัฐเพื่อให้บริการข้อมูลดังกล่าวต่อไป

ตาราง 12 ผังสถิติทางการ “การพัฒนาและเสริมสร้างศักยภาพของคนจังหวัดอำนาจเจริญ” (ต่อ)

ห่วงโซ่คุณค่า (VC)	ปัจจัยแห่งความสำเร็จ (CSF)	ตัวชี้วัด	บัญชีสถิติทางการ	การจัด จำแนก	ระดับการ นำเสนอ ผล	สถานะ ข้อมูล1	หน่วยงาน	การจัดส่ง ข้อมูลให้ส่วน ราชการ ส่วนกลาง 2	หมายเหตุ
การพัฒนาและ ยกระดับ ศักยภาพวัย แรงงาน	พัฒนาทักษะแรงงาน	แรงงานที่ได้รับการพัฒนาฝีมือ แรงงานและได้งานทำ	ร้อยละที่เพิ่มขึ้นของ แรงงานที่ได้รับการพัฒนา ฝีมือแรงงานและได้งานทำ	กิจกรรมการ ฝึกหลัก และ เพศ		1	สนง.พัฒนาฝีมือ แรงงาน อำนาจเจริญ/ สนง.สถิติจังหวัด		
การพัฒนาและ ยกระดับ ศักยภาพวัย แรงงาน	พัฒนาทักษะแรงงาน	แรงงานที่เข้าร่วมกิจกรรม เสริมรายได้แรงงานหรือการ ฝึกอาชีพเสริม	กิจกรรมเสริมรายได้ แรงงานหรือการฝึกอาชีพ เสริม			1	สนง.พัฒนาฝีมือ แรงงาน อำนาจเจริญ		
การพัฒนาและ ยกระดับ ศักยภาพวัย แรงงาน	พัฒนาทักษะแรงงาน	แรงงานที่เข้าร่วมกิจกรรมให้ ความรู้ ทักษะให้ชุมชนมีอาชีพ เสริมเพื่อสร้างรายได้	จำนวนแรงงานที่เข้าร่วม กิจกรรมให้ความรู้ ทักษะ ให้ชุมชนมีอาชีพเสริมเพื่อ สร้างรายได้			1	สนง.พัฒนาฝีมือ แรงงาน อำนาจเจริญ		

1 สถานะข้อมูล แบ่งเป็น 1. พร้อมเผยแพร่ 2. ต้องพัฒนา 3. ไม่มีหน่วยงานรับผิดชอบ 4. อื่นๆ

2 การส่งข้อมูลให้ส่วนราชการส่วนกลาง (กระทรวง กรม) แบ่งเป็น 1. จัดส่ง 2. ไม่ได้จัดส่ง เพื่อใช้ในการกำหนดหน่วยงานเจ้าของข้อมูล (Data Owner) และประสานกับกระทรวงกรมต้นสังกัดในการลงทะเบียนชุดข้อมูลในระบบบัญชีข้อมูลภาครัฐเพื่อให้บริการข้อมูลดังกล่าวต่อไป

ตาราง 12 ผังสถิติทางการ “การพัฒนาและเสริมสร้างศักยภาพของคนจังหวัดอำนาจเจริญ” (ต่อ)

ห่วงโซ่คุณค่า (VC)	ปัจจัยแห่งความสำเร็จ (CSF)	ตัวชี้วัด	บัญชีสถิติทางการ	การจัดจำแนก	ระดับการนำเสนอผล	สถานะข้อมูล1	หน่วยงาน	การจัดส่งข้อมูลให้ส่วนราชการ ส่วนกลาง 2	หมายเหตุ
การพัฒนาและยกระดับศักยภาพวัยแรงงาน	พัฒนาทักษะแรงงาน (ยกระดับฝีมือแรงงาน)	แรงงานที่ได้รับการพัฒนาฝีมือแรงงาน มีสมรรถนะ มีศักยภาพเพิ่มขึ้น	จำนวนแรงงานได้รับการพัฒนาฝีมือแรงงานได้ไม่ต่ำกว่าเป้าหมายและมีทักษะเพิ่มขึ้น และมีรายได้เพิ่มขึ้น	กิจกรรมการฝึกหลัก/กลุ่มสาขาอาชีพ/กลุ่มอุตสาหกรรม/ระดับการศึกษา/ช่วงอายุ และเพศ		1	สนง.พัฒนาฝีมือแรงงานอำนาจเจริญ		
การพัฒนาและยกระดับศักยภาพวัยแรงงาน	พัฒนาทักษะแรงงาน (เพิ่มโอกาสในการประกอบอาชีพ)	แรงงานที่ได้รับการพัฒนาฝีมือแรงงาน มีอาชีพเสริมเพื่อเพิ่มโอกาสในการประกอบอาชีพ	จำนวนแรงงานได้รับการพัฒนาฝีมือแรงงานได้ไม่ต่ำกว่าเป้าหมายและเพิ่มโอกาสในการประกอบอาชีพ และมีรายได้เพิ่มขึ้น	เพศและกลุ่มอายุ		1	สนง.พัฒนาฝีมือแรงงานอำนาจเจริญ		
การพัฒนาและยกระดับศักยภาพวัยแรงงาน	การส่งเสริมการมีงานทำอย่างต่อเนื่องและลดปัญหาการว่างงาน	การมีงานทำ	จำนวนคนที่มีงานทำ			1	สนง.จัดหางานจังหวัด/สนง.สถิติจังหวัด		

1 สถานะข้อมูล แบ่งเป็น 1. พร้อมเผยแพร่ 2. ต้องพัฒนา 3. ไม่มีหน่วยงานรับผิดชอบ 4. อื่นๆ

2 การส่งข้อมูลให้ส่วนราชการส่วนกลาง (กระทรวง กรม) แบ่งเป็น 1.จัดส่ง 2. ไม่ได้จัดส่ง เพื่อใช้ในการกำหนดหน่วยงานเจ้าของข้อมูล (Data Owner) และประสานกับกระทรวงกรมต้นสังกัดในการลงทะเบียนชุดข้อมูลในระบบบัญชีข้อมูลภาครัฐเพื่อให้บริการข้อมูลดังกล่าวต่อไป

ตาราง 12 ผังสถิติทางการ “การพัฒนาและเสริมสร้างศักยภาพของคนจังหวัดอำนาจเจริญ” (ต่อ)

ห่วงโซ่คุณค่า (VC)	ปัจจัยแห่งความสำเร็จ (CSF)	ตัวชี้วัด	บัญชีสถิติทางการ	การจัดจำแนก	ระดับการนำเสนอผล	สถานะข้อมูล1	หน่วยงาน	การจัดส่งข้อมูลให้ส่วนราชการ ส่วนกลาง 2	หมายเหตุ
การพัฒนาและยกระดับศักยภาพวัยแรงงาน	การส่งเสริมการมีงานทำอย่างต่อเนื่องและลดปัญหาการว่างงาน	จำนวนคนว่างงาน	จำนวนคนที่ว่างงาน			1	สนง.จัดหางานจังหวัด/สนง.สถิติจังหวัด		
การพัฒนาและยกระดับศักยภาพวัยแรงงาน	การส่งเสริมการมีงานทำอย่างต่อเนื่องและลดปัญหาการว่างงาน	อัตราการว่างงาน	อัตราการว่างงาน	เพศ/กลุ่มอายุและระดับการศึกษาที่สำเร็จ		1	สนง.จัดหางานจังหวัด/สนง.สถิติจังหวัด		
การพัฒนาและยกระดับศักยภาพวัยแรงงาน	การส่งเสริมการมีงานทำอย่างต่อเนื่องและลดปัญหาการว่างงาน	การเพิ่มสถานประกอบการที่จ้างตำแหน่งงานว่าง	จำนวนสถานประกอบการที่จ้างตำแหน่งงานว่าง			1	สนง.จัดหางานจังหวัด/สนง.สถิติจังหวัด		

1 สถานะข้อมูล แบ่งเป็น 1. พร้อมเผยแพร่ 2. ต้องพัฒนา 3. ไม่มีหน่วยงานรับผิดชอบ 4. อื่นๆ

2 การส่งข้อมูลให้ส่วนราชการส่วนกลาง (กระทรวง กรม) แบ่งเป็น 1. จัดส่ง 2. ไม่ได้จัดส่ง เพื่อใช้ในการกำหนดหน่วยงานเจ้าของข้อมูล (Data Owner) และประสานกับกระทรวงกรมต้นสังกัดในการลงทะเบียนชุดข้อมูลในระบบบัญชีข้อมูลภาครัฐเพื่อให้บริการข้อมูลดังกล่าวต่อไป

ตาราง 12 ผังสถิติทางการ “การพัฒนาและเสริมสร้างศักยภาพของคนจังหวัดอำนาจเจริญ” (ต่อ)

ห่วงโซ่คุณค่า (VC)	ปัจจัยแห่งความสำเร็จ (CSF)	ตัวชี้วัด	บัญชีสถิติทางการ	การจัดจำแนก	ระดับการนำเสนอผล	สถานะข้อมูล 1	หน่วยงาน	การจัดส่งข้อมูลให้ส่วนราชการ ส่วนกลาง 2	หมายเหตุ
การพัฒนาและยกระดับศักยภาพวัยแรงงาน	การส่งเสริมการมีงานทำอย่างต่อเนื่องและลดปัญหาการว่างงาน	ครัวเรือนยากจนเป้าหมายที่ได้รับการยกระดับคุณภาพชีวิตตามเกณฑ์การขึ้นพื้นฐาน	จำนวนครัวเรือนยากจน			1	สนง.พัฒนาชุมชนจังหวัด		
การพัฒนาและยกระดับศักยภาพวัยแรงงาน	การส่งเสริมการมีงานทำอย่างต่อเนื่องและลดปัญหาการว่างงาน	ครัวเรือนยากจนเป้าหมายที่ได้รับการยกระดับคุณภาพชีวิตตามเกณฑ์การขึ้นพื้นฐาน	ร้อยละของครัวเรือนยากจนที่ลดลง			1	สนง.พัฒนาชุมชนจังหวัด		
การพัฒนาและยกระดับศักยภาพวัยแรงงาน	การส่งเสริมการมีงานทำอย่างต่อเนื่องและลดปัญหาการว่างงาน	ครัวเรือนยากจนเป้าหมายที่ได้รับการยกระดับคุณภาพชีวิตตามเกณฑ์การขึ้นพื้นฐาน	จำนวนตำบลเข้มแข็งต้นแบบตามแนวปรัชญาเศรษฐกิจพอเพียง			1	สนง.พัฒนาชุมชนจังหวัด		
การพัฒนาและยกระดับศักยภาพวัยแรงงาน	การส่งเสริมการมีงานทำอย่างต่อเนื่องและลดปัญหาการว่างงาน	การออมเฉลี่ยของแรงงาน	การออมเฉลี่ยของแรงงาน			1	ไม่มีหน่วยงานรับผิดชอบ (ยังไม่ได้ระบุหน่วยงาน)		

1 สถานะข้อมูล แบ่งเป็น 1. พร้อมเผยแพร่ 2. ต้องพัฒนา 3. ไม่มีหน่วยงานรับผิดชอบ 4. อื่นๆ

2 การส่งข้อมูลให้ส่วนราชการส่วนกลาง (กระทรวง กรม) แบ่งเป็น 1. จัดส่ง 2. ไม่ได้จัดส่ง เพื่อใช้ในการกำหนดหน่วยงานเจ้าของข้อมูล (Data Owner) และประสานกับกระทรวงกรมต้นสังกัดในการลงทะเบียนชุดข้อมูลในระบบบัญชีข้อมูลภาครัฐเพื่อให้บริการข้อมูลดังกล่าวต่อไป

ตาราง 12 ผังสถิติทางการ “การพัฒนาและเสริมสร้างศักยภาพของคนจังหวัดอำนาจเจริญ” (ต่อ)

ห่วงโซ่คุณค่า (VC)	ปัจจัยแห่งความสำเร็จ (CSF)	ตัวชี้วัด	บัญชีสถิติทางการ	การจัดจำแนก	ระดับการนำเสนอผล	สถานะข้อมูล1	หน่วยงาน	การจัดส่งข้อมูลให้ส่วนราชการ ส่วนกลาง 2	หมายเหตุ
การส่งเสริมศักยภาพผู้สูงอายุ	การส่งเสริมการมีงานทำของผู้สูงอายุ	ผู้สูงอายุที่ได้รับการพัฒนาฝึกอาชีพในชุมชน	จำนวนผู้สูงอายุที่มีงานทำ			1	สนง.จัดหางานจังหวัด/สนง.สถิติจังหวัด		
การรักษาความสงบภายในประเทศ	กลไกการป้องกันและปราบปรามอาชญากรรม/งานยุติธรรม สืบสวน	ความสงบสุขของประเทศ	จำนวนจับกุมคดีอาชญากรรม	ประเภทคดี		1	ตำรวจภูธรจังหวัด		
การรักษาความสงบภายในประเทศ	กลไกการป้องกันและปราบปรามอาชญากรรม/งานยุติธรรม สืบสวน	ความสงบสุขของประเทศ	จำนวนผู้ถูกจับกุม	เพศ/อายุ/สถานภาพและการศึกษา		1	ตำรวจภูธรจังหวัด		
การรักษาความสงบภายในประเทศ	กลไกการป้องกันและปราบปรามอาชญากรรม/งานยุติธรรม สืบสวน	ความสงบสุขของประเทศ	จำนวนอาสาศักดิ์ป้องกันปราบปรามอาชญากรรม	ประเภทเครือข่าย		1	ตำรวจภูธรจังหวัด		

1 สถานะข้อมูล แบ่งเป็น 1. พร้อมเผยแพร่ 2. ต้องพัฒนา 3. ไม่มีหน่วยงานรับผิดชอบ 4. อื่นๆ

2 การส่งข้อมูลให้ส่วนราชการส่วนกลาง (กระทรวง กรม) แบ่งเป็น 1.จัดส่ง 2. ไม่ได้จัดส่ง เพื่อใช้ในการกำหนดหน่วยงานเจ้าของข้อมูล (Data Owner) และประสานกับกระทรวงกรมต้นสังกัดในการลงทะเบียนชุดข้อมูลในระบบบัญชีข้อมูลภาครัฐเพื่อให้บริการข้อมูลดังกล่าวต่อไป

ตาราง 12 ผังสถิติทางการ “การพัฒนาและเสริมสร้างศักยภาพของคนจังหวัดอำนาจเจริญ” (ต่อ)

ห่วงโซ่คุณค่า (VC)	ปัจจัยแห่งความสำเร็จ (CSF)	ตัวชี้วัด	บัญชีสถิติทางการ	การจัดจำแนก	ระดับการนำเสนอผล	สถานะข้อมูล1	หน่วยงาน	การจัดส่งข้อมูลให้ส่วนราชการ ส่วนกลาง 2	หมายเหตุ
การรักษาความสงบภายในประเทศ	กลไกการป้องกันและปราบปรามอาชญากรรม/งานยุติธรรม สืบสวน	ความสงบสุขของประเทศ	จำนวนการจับกุมคดียาเสพติด	ประเภทข้อหา/ สารเสพติด/พื้นที่		1	ตำรวจภูธรจังหวัด		
การรักษาความสงบภายในประเทศ	กลไกการป้องกันและปราบปรามอาชญากรรม/งานยุติธรรม สืบสวน	ความสงบสุขของประเทศ	จำนวนผู้รับการบำบัดฟื้นฟู	มาตรการ (สมัครใจ บำบัด บังคับ บำบัด และต้องโทษ)		1	ตำรวจภูธรจังหวัด		
การรักษาความสงบภายในประเทศ	กลไกการป้องกันและปราบปรามอาชญากรรม/งานยุติธรรม สืบสวน	ความสงบสุขของประเทศ	จำนวนผู้ผ่านการบำบัดฟื้นฟู	ผลการบำบัดฟื้นฟู		1	ตำรวจภูธรจังหวัด		
การรักษาความสงบภายในประเทศ	กลไกการป้องกันและปราบปรามอาชญากรรม/งานยุติธรรม สืบสวน	ความสงบสุขของประเทศ	จำนวนอาสาสมัครป้องกันปราบปรามอาชญากรรมส่วนท้องถิ่น	ประเภทเครือข่าย (เช่น ชุติราภิบาล ความปลอดภัย หมู่บ้าน) และพื้นที่		1	ตำรวจภูธรจังหวัด		

1 สถานะข้อมูล แบ่งเป็น 1. พร้อมเผยแพร่ 2. ต้องพัฒนา 3. ไม่มีหน่วยงานรับผิดชอบ 4. อื่นๆ

2 การส่งข้อมูลให้ส่วนราชการส่วนกลาง (กระทรวง กรม) แบ่งเป็น 1. จัดส่ง 2. ไม่ได้จัดส่ง เพื่อใช้ในการกำหนดหน่วยงานเจ้าของข้อมูล (Data Owner) และประสานกับกระทรวงกรมต้นสังกัดในการลงทะเบียนชุดข้อมูลในระบบบัญชีข้อมูลภาครัฐเพื่อให้บริการข้อมูลดังกล่าวต่อไป

ตาราง 12 ผังสถิติทางการ “การพัฒนาและเสริมสร้างศักยภาพของคนจังหวัดอำนาจเจริญ” (ต่อ)

ห่วงโซ่คุณค่า (VC)	ปัจจัยแห่งความสำเร็จ (CSF)	ตัวชี้วัด	บัญชีสถิติทางการ	การจัดจำแนก	ระดับการนำเสนอผล	สถานะข้อมูล1	หน่วยงาน	การจัดส่งข้อมูลให้ส่วนราชการ ส่วนกลาง 2	หมายเหตุ
การรักษาความสงบภายในประเทศ	กลไกการป้องกันและปราบปรามอาชญากรรม/งานยุติธรรม สืบสวน	อัตราการประสบเหตุเทียบกับจำนวนประชากร	อัตราการประสบเหตุเทียบกับจำนวนประชากร	ประเภทความผิดที่ตกเป็นเหยื่ออาชญากรรม		1	ตำรวจภูธรจังหวัด		
การรักษาความสงบภายในประเทศ	กลไกการป้องกันและปราบปรามอาชญากรรม/งานยุติธรรม สืบสวน	จำนวนหมู่บ้านที่มีความพร้อมในการเฝ้าระวังและแจ้งเตือนภัยคุกคาม	จำนวนเจ้าหน้าที่ อปพร. ในจังหวัดอำนาจเจริญ			1	สนง.สำนักงานป้องกันและบรรเทาสาธารณภัย		
การรักษาความสงบภายในประเทศ	กลไกการป้องกันและปราบปรามอาชญากรรม/งานยุติธรรม สืบสวน	จำนวนหมู่บ้านที่มีความพร้อมในการเฝ้าระวังและแจ้งเตือนภัยคุกคาม	จำนวนจุดตรวจ/จุดสกัดและลาดตระเวนเพื่อสกัดกั้นการกระทำผิดกฎหมายในจังหวัด			1	ที่ทำการปกครองจังหวัด		
การป้องกันและแก้ไขปัญหามีผลกระทบต่อความมั่นคง	การลดเหตุการณ์ความรุนแรง/สภาพแวดล้อมที่ปลอดภัย	ร้อยละของคดีอาญาลดลง	จำนวนคดีอาญาที่รับแจ้ง			1	ตำรวจภูธรจังหวัด		

1 สถานะข้อมูล แบ่งเป็น 1. พร้อมเผยแพร่ 2. ต้องพัฒนา 3. ไม่มีหน่วยงานรับผิดชอบ 4. อื่นๆ

2 การส่งข้อมูลให้ส่วนราชการส่วนกลาง (กระทรวง กรม) แบ่งเป็น 1. จัดส่ง 2. ไม่ได้จัดส่ง เพื่อใช้ในการกำหนดหน่วยงานเจ้าของข้อมูล (Data Owner) และประสานกับกระทรวงกรมต้นสังกัดในการลงทะเบียนชุดข้อมูลในระบบบัญชีข้อมูลภาครัฐเพื่อให้บริการข้อมูลดังกล่าวต่อไป

ตาราง 12 ผังสถิติทางการ “การพัฒนาและเสริมสร้างศักยภาพของคนจังหวัดอำนาจเจริญ” (ต่อ)

ห่วงโซ่คุณค่า (VC)	ปัจจัยแห่งความสำเร็จ (CSF)	ตัวชี้วัด	บัญชีสถิติทางการ	การจัดจำแนก	ระดับการนำเสนอผล	สถานะข้อมูล1	หน่วยงาน	การจัดส่งข้อมูลให้ส่วนราชการ ส่วนกลาง 2	หมายเหตุ
การป้องกันและแก้ไขปัญหาที่มีผลกระทบต่อความมั่นคง	การลดเหตุการณ์ความรุนแรง/สภาพแวดล้อมที่ปลอดภัย	ร้อยละของคดีอาญาลดลง	จำนวนคดีอุกฉกรรจ์ สะเทือนขวัญที่รับแจ้ง			1	ตำรวจภูธร จังหวัด		
การป้องกันและแก้ไขปัญหาที่มีผลกระทบต่อความมั่นคง	การลดเหตุการณ์ความรุนแรง/สภาพแวดล้อมที่ปลอดภัย	ร้อยละของคดีอาญาลดลง	จำนวนคดีที่ประทุษร้ายต่อชีวิต ร่างกาย และเพศที่รับแจ้ง			1	ตำรวจภูธร จังหวัด		
การป้องกันและแก้ไขปัญหาที่มีผลกระทบต่อความมั่นคง	การลดเหตุการณ์ความรุนแรง/สภาพแวดล้อมที่ปลอดภัย	ร้อยละของคดีอาญาลดลง	จำนวนคดีประทุษร้ายต่อทรัพย์สินที่รับแจ้ง			1	ตำรวจภูธร จังหวัด		
การป้องกันและแก้ไขปัญหาที่มีผลกระทบต่อความมั่นคง	การลดเหตุการณ์ความรุนแรง/สภาพแวดล้อมที่ปลอดภัย	ร้อยละของคดีอาญาลดลง	จำนวนคดีอาญาที่จับกุมได้			1	ตำรวจภูธร จังหวัด		

1 สถานะข้อมูล แบ่งเป็น 1. พร้อมเผยแพร่ 2. ต้องพัฒนา 3. ไม่มีหน่วยงานรับผิดชอบ 4. อื่นๆ

2 การส่งข้อมูลให้ส่วนราชการส่วนกลาง (กระทรวง กรม) แบ่งเป็น 1. จัดส่ง 2. ไม่ได้จัดส่ง เพื่อใช้ในการกำหนดหน่วยงานเจ้าของข้อมูล (Data Owner) และประสานกับกระทรวงกรมต้นสังกัดในการลงทะเบียนชุดข้อมูลในระบบบัญชีข้อมูลภาครัฐเพื่อให้บริการข้อมูลดังกล่าวต่อไป

ตาราง 12 ผังสถิติทางการ “การพัฒนาและเสริมสร้างศักยภาพของคนจังหวัดอำนาจเจริญ” (ต่อ)

ห่วงโซ่คุณค่า (VC)	ปัจจัยแห่งความสำเร็จ (CSF)	ตัวชี้วัด	บัญชีสถิติทางการ	การจัดจำแนก	ระดับการนำเสนอผล	สถานะข้อมูล1	หน่วยงาน	การจัดส่งข้อมูลให้ส่วนราชการ ส่วนกลาง 2	หมายเหตุ
การสร้างและพัฒนาบุคลากรภาครัฐ	ศักยภาพบุคลากร	ครู บุคลากรทางการศึกษา และชุมชนผ่านการพัฒนาความรู้ ทักษะด้าน วิทยาศาสตร์ เทคโนโลยี สิ่งแวดล้อม และICT/Digital ฯลฯ เพิ่มขึ้น	จำนวนครู บุคลากรทางการศึกษา และชุมชนผ่านการพัฒนาอบรมด้าน วิทยาศาสตร์ เทคโนโลยี สิ่งแวดล้อม และ ICT/Digital ฯลฯ			1	สำนักงาน สพฐ./ กศน. จังหวัด/ วิทยาลัยเทคนิค/		
การสร้างและพัฒนาบุคลากรภาครัฐ	ศักยภาพบุคลากร	ร้อยละของครูปฐมวัยที่ได้รับการพัฒนาตามสมรรถนะของครูปฐมวัย	จำนวนครูปฐมวัยที่ได้รับการพัฒนาตามสมรรถนะของครูปฐมวัย			1	สำนักงาน สพฐ./ เทศบาลเมือง/ อปท.		
การสร้างและพัฒนาบุคลากรภาครัฐ	ศักยภาพบุคลากร	ร้อยละของครูและบุคลากรทางการศึกษาที่ผ่านการทดสอบสมรรถนะรายวิชาในระดับสูงนานาชาติ	จำนวนครูและบุคลากรทางการศึกษาที่ผ่านการทดสอบสมรรถนะรายวิชาในระดับสูงนานาชาติ			1	สำนักงาน สพฐ./ เทศบาลเมือง		

1 สถานะข้อมูล แบ่งเป็น 1. พร้อมเผยแพร่ 2. ต้องพัฒนา 3. ไม่มีหน่วยงานรับผิดชอบ 4. อื่นๆ

2 การส่งข้อมูลให้ส่วนราชการส่วนกลาง (กระทรวง กรม) แบ่งเป็น 1.จัดส่ง 2. ไม่ได้จัดส่ง เพื่อใช้ในการกำหนดหน่วยงานเจ้าของข้อมูล (Data Owner) และประสานกับกระทรวงกรมต้นสังกัดในการลงทะเบียนชุดข้อมูลในระบบบัญชีข้อมูลภาครัฐเพื่อให้บริการข้อมูลดังกล่าวต่อไป

3.3 ประเด็นการพัฒนาที่ 3: การส่งเสริมการค้าการลงทุน การท่องเที่ยวและบริการ และสินค้าชุมชน ให้สามารถแข่งขันได้

วัตถุประสงค์

1. เพื่อส่งเสริมการพัฒนาเศรษฐกิจ การค้า การลงทุน และการท่องเที่ยว ของจังหวัดให้เติบโตอย่างต่อเนื่องจากฐานการเกษตร การค้าชายแดน การบริการ มีความเชื่อมโยงกับนานาชาติ
2. เพื่อพัฒนาขีดความสามารถทางการค้าแก่ประชาชน ชุมชน ผู้ประกอบการ วิสาหกิจชุมชน ให้สามารถแข่งขันได้
3. เพื่อสร้างอาชีพและรายได้ให้แก่ชุมชน และเป็นปัจจัยสำคัญในการกระตุ้นเศรษฐกิจในระดับชุมชนให้เติบโตมากขึ้น
4. เพื่อพัฒนาโครงสร้างพื้นฐาน การคมนาคม โลจิสติกส์และการขนส่งผลผลิตทางการเกษตร เพื่อเสริมสร้างเศรษฐกิจ การค้า การลงทุนให้เติบโตอย่างต่อเนื่อง
5. เพื่อพัฒนาคุณภาพชีวิตและแก้ไขปัญหาความเดือดร้อนของประชาชน

- ตัวชี้วัด**
1. จำนวนถนนที่ได้รับการพัฒนาให้ได้มาตรฐานเพิ่มขึ้น ไม่น้อยกว่า 5 สายทาง/ปี
 2. ร้อยละของรายได้จากการจำหน่ายผลิตภัณฑ์ชุมชน ประเภท OTOP เพิ่มขึ้นไม่น้อยกว่าร้อยละ 10 ต่อปี
 3. จำนวนผู้ประกอบการที่ได้รับการพัฒนาขีดความสามารถในการแข่งขันเพิ่มขึ้นไม่น้อยกว่า 20 ราย/ปี
 4. รายได้จากการท่องเที่ยวเพิ่มขึ้นไม่น้อยกว่าร้อยละ 2 ต่อปี
 5. ร้อยละที่เพิ่มขึ้นของมูลค่าขายสดในปีที่ผ่านมา ไม่น้อยกว่าร้อยละ 2 ต่อปี

แนวทางการพัฒนา

1. พัฒนาโครงสร้างพื้นฐาน ระบบโลจิสติกส์ และสิ่งอำนวยความสะดวกด้านการค้า การลงทุน การท่องเที่ยว และการค้าชายแดน
2. เสริมสร้างศักยภาพผู้ประกอบการเพื่อเพิ่มขีดความสามารถในการแข่งขัน
3. ส่งเสริมพัฒนาฝีมือแรงงานเพื่อยกระดับทักษะในการประกอบอาชีพ การมีงานทำ รวมทั้งสวัสดิการความมั่นคง และความปลอดภัยในการทำงาน
4. ส่งเสริมการค้า การลงทุน และการพัฒนาอุตสาหกรรมเกษตรและการแปรรูปการเกษตรสู่มูลค่าเพิ่ม
5. พัฒนาอุตสาหกรรมท่องเที่ยว แหล่งท่องเที่ยว บริการท่องเที่ยวให้ได้มาตรฐานและเป็นมิตรกับสิ่งแวดล้อม
6. พัฒนาผลิตภัณฑ์ภูมิปัญญาให้มาตรฐานสู่แบรนด์ที่แข่งขันได้
7. ส่งเสริมการพัฒนาอำนาจเจริญสู่เมืองน่าอยู่ วัฒนธรรมเข้มแข็ง และทันสมัย (Smart City)
8. ส่งเสริมการตลาดที่สามารถแข่งขันได้ รองรับผลิตภัณฑ์ และแบรนด์จังหวัดคุณภาพ ผลิตภัณฑ์ของชุมชน และการพัฒนาตลาดบนระบบดิจิทัล
9. ส่งเสริมการพัฒนานิเวศการค้าชายแดนรองรับการเติบโตของเศรษฐกิจชายแดนในอนาคต

10. เสริมสร้างความสัมพันธ์กับประเทศเพื่อนบ้านมีความสัมพันธ์ที่ดีต่อกัน มีกิจกรรมร่วมกันอย่างต่อเนื่อง หนุนเสริมการพัฒนา การค้าชายแดนระหว่างกัน

ในการขับเคลื่อนประเด็นการพัฒนาที่ 3: การส่งเสริมการค้าการลงทุน การท่องเที่ยวและบริการ และสินค้าชุมชน ให้สามารถแข่งขันได้ ได้มีการวิเคราะห์สถานการณ์ แนวโน้มการพัฒนาจังหวัด พบว่า ดัชนีด้านเศรษฐกิจและความมั่งคั่งในปี 2562 มีค่าสูงกว่าปี 2561 แต่ยังคงต้องพัฒนาให้ดียิ่งขึ้น และเพื่อให้สัมฤทธิ์ผล การกระจายรายได้ดีขึ้น ดังนั้น จึงได้ดำเนินการจัดทำห่วงโซ่คุณค่า (Value Chain) ที่สอดคล้องกับแผนพัฒนาจังหวัด เรื่อง “การส่งเสริมการค้าการลงทุน การท่องเที่ยวและบริการ และสินค้าชุมชน ให้สามารถแข่งขันได้” และคัดเลือกปัจจัยสู่ความสำเร็จ (Critical Success Factor) พร้อมจัดทำผังสถิติทางการ เรื่อง “การส่งเสริมการค้าการลงทุน การท่องเที่ยวและบริการ และสินค้าชุมชน ของจังหวัดอำนาจเจริญ” ที่ประกอบด้วยรายการข้อมูลสถิติทางการที่สามารถนำไปใช้ในการติดตามและประเมินผลในเรื่องดังกล่าวได้ ซึ่งมีรายละเอียดดังนี้

3.3.1 ห่วงโซ่คุณค่า (Value Chain) ที่สอดคล้องกับแผนพัฒนาจังหวัดอำนาจเจริญ

แนวคิดการจัดทำห่วงโซ่คุณค่าที่สอดคล้องกับแผนพัฒนาจังหวัดอำนาจเจริญ “ประเด็นการพัฒนา ที่ 3: การส่งเสริมการค้า การลงทุน การท่องเที่ยวและบริการ และสินค้าชุมชน ให้สามารถแข่งขันได้”

1) ศึกษาห่วงโซ่คุณค่าของประเทศไทย 140 เป้าหมาย แผนแม่บทย่อยภายใต้แผนแม่บทภายใต้ยุทธศาสตร์ชาติ (23 ด้าน) ประเด็นที่ 3 การเกษตร ซึ่งประกอบไปด้วย 6 แผนแม่บทย่อย ประเด็นที่ 5 การท่องเที่ยว ซึ่งประกอบไปด้วย 6 แผนแม่บทย่อย ประเด็นที่ 7 โครงสร้างพื้นฐานระบบโลจิสติกส์และดิจิทัล ซึ่งประกอบไปด้วย 3 แผนแม่บทย่อย ประเด็นที่ 8 ผู้ประกอบการและวิสาหกิจขนาดกลางและขนาดย่อมยุคใหม่ ซึ่งประกอบไปด้วย 3 แผนแม่บทย่อย เมื่อวิเคราะห์ความสอดคล้องกับประเด็นการพัฒนาที่ 3 ของจังหวัดอำนาจเจริญ พบว่า มีความสอดคล้องกับข้อต่อห่วงโซ่คุณค่าของประเทศไทย 140 เป้าหมาย ดังภาพ 28-35

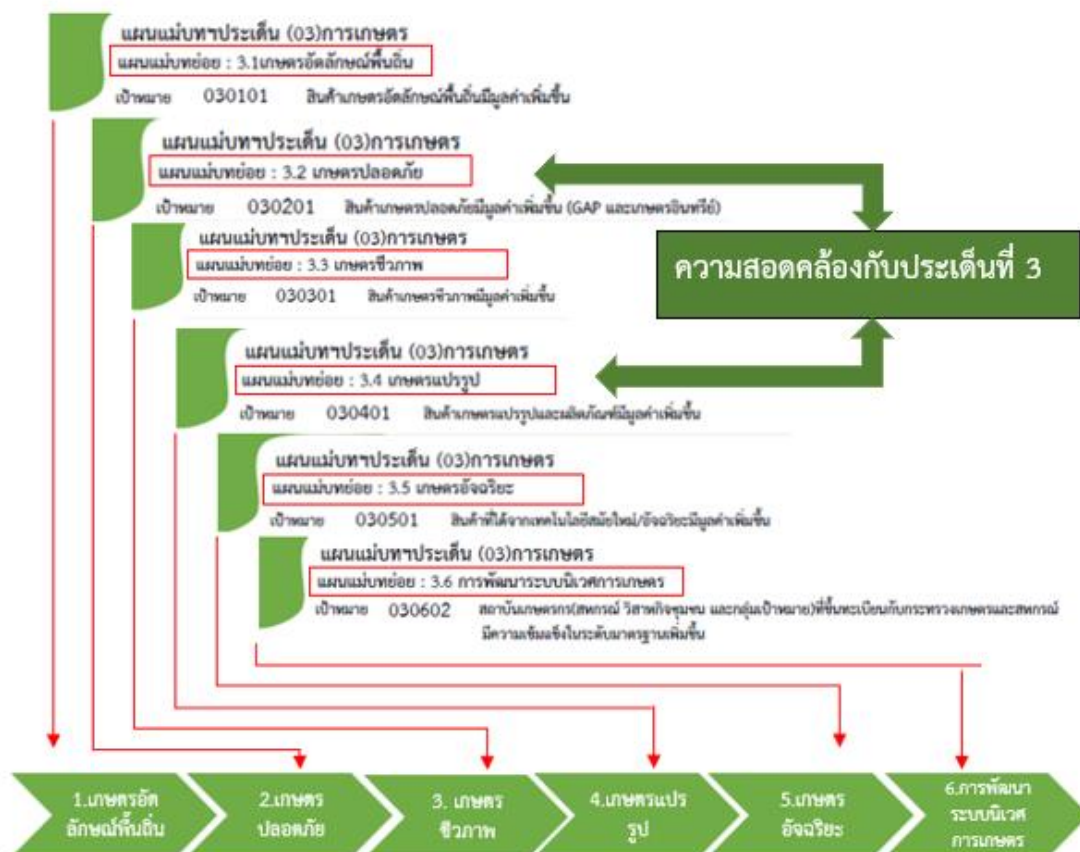
ประเด็นที่ 3 การเกษตร

➤ แผนแม่บทย่อย 3.2 เกษตรปลอดภัย

- เป้าหมาย 030201 สินค้าเกษตรปลอดภัยมีมูลค่าเพิ่มขึ้น (GAP และเกษตรอินทรีย์)
- เป้าหมาย 030202 ผลผลิตภัณฑ์เกษตรปลอดภัยของไทยได้รับการยอมรับด้านคุณภาพความปลอดภัยและคุณค่าทางโภชนาการ

➤ แผนแม่บทย่อย 3.4 เกษตรแปรรูป

- เป้าหมาย 030401 สินค้าเกษตรแปรรูปและผลิตภัณฑ์มีมูลค่าเพิ่มขึ้น



ภาพ 28 ความสอดคล้องกับข้อต่อห่วงโซ่คุณค่าของประเทศไทย140 เป้าหมาย ประเด็น “การเกษตร”

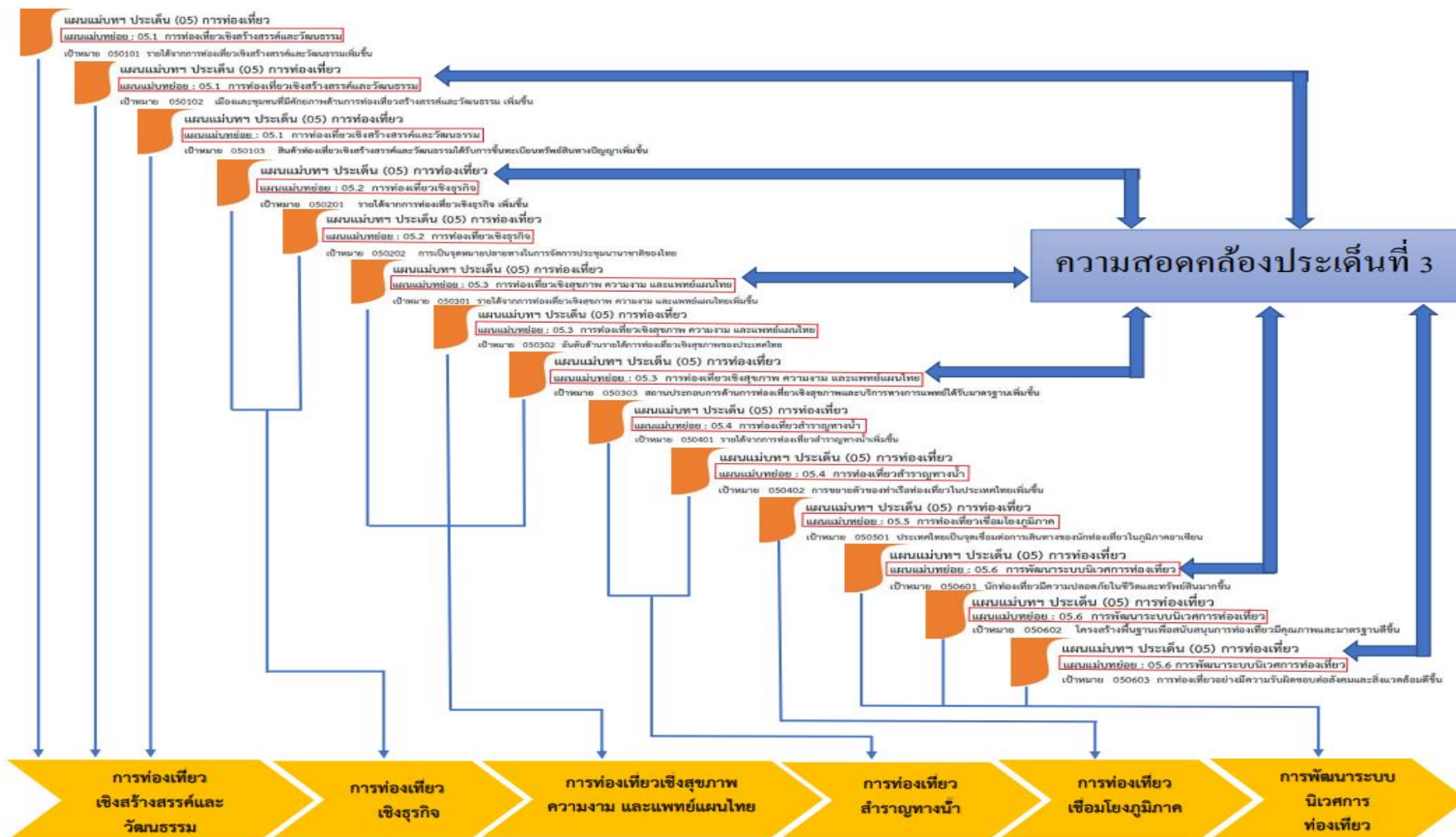
ห่วงโซ่คุณค่า (Value Chain) “การเกษตร”



ภาพ 29 ห่วงโซ่คุณค่า (Value Chain) “การเกษตร”

ประเด็นที่ 5 การท่องเที่ยว

- แผนแม่บทย่อย 3.1 การท่องเที่ยวเชิงสร้างสรรค์และวัฒนธรรม
 - เป้าหมาย 050102 เมืองและชุมชนที่มีศักยภาพด้านการท่องเที่ยวสร้างสรรค์และวัฒนธรรม เพิ่มขึ้น
- แผนแม่บทย่อย 5.2 การท่องเที่ยวเชิงธุรกิจ
 - เป้าหมาย 050201 รายได้จากการท่องเที่ยวเชิงธุรกิจ เพิ่มขึ้น
- แผนแม่บทย่อย 5.3 การท่องเที่ยวเชิงสุขภาพ ความงาม และแพทย์แผนไทยเพิ่มขึ้น
 - เป้าหมาย 050301 รายได้จากการท่องเที่ยวเชิงสุขภาพ ความงาม และแพทย์แผนไทยเพิ่มขึ้น
 - เป้าหมาย 050303 สถานประกอบการด้านการท่องเที่ยวเชิงสุขภาพและบริการทางการแพทย์ได้รับมาตรฐานเพิ่มขึ้น
- แผนแม่บทย่อย 5.6 การพัฒนาระบบนิเวศการท่องเที่ยว
 - เป้าหมาย 050601 นักท่องเที่ยวมีความปลอดภัยในชีวิตและทรัพย์สินมากขึ้น
 - เป้าหมาย 050603 นักท่องเที่ยวอย่างมีความรับผิดชอบต่อสังคมและสิ่งแวดล้อมดีขึ้น



ภาพ 30 ความสอดคล้องกับข้อต่อห่วงโซ่คุณค่าของประเทศไทย 140 เป้าหมาย ประเด็น “การท่องเที่ยว”

ห่วงโซ่คุณค่า (Value Chain) “การท่องเที่ยว”

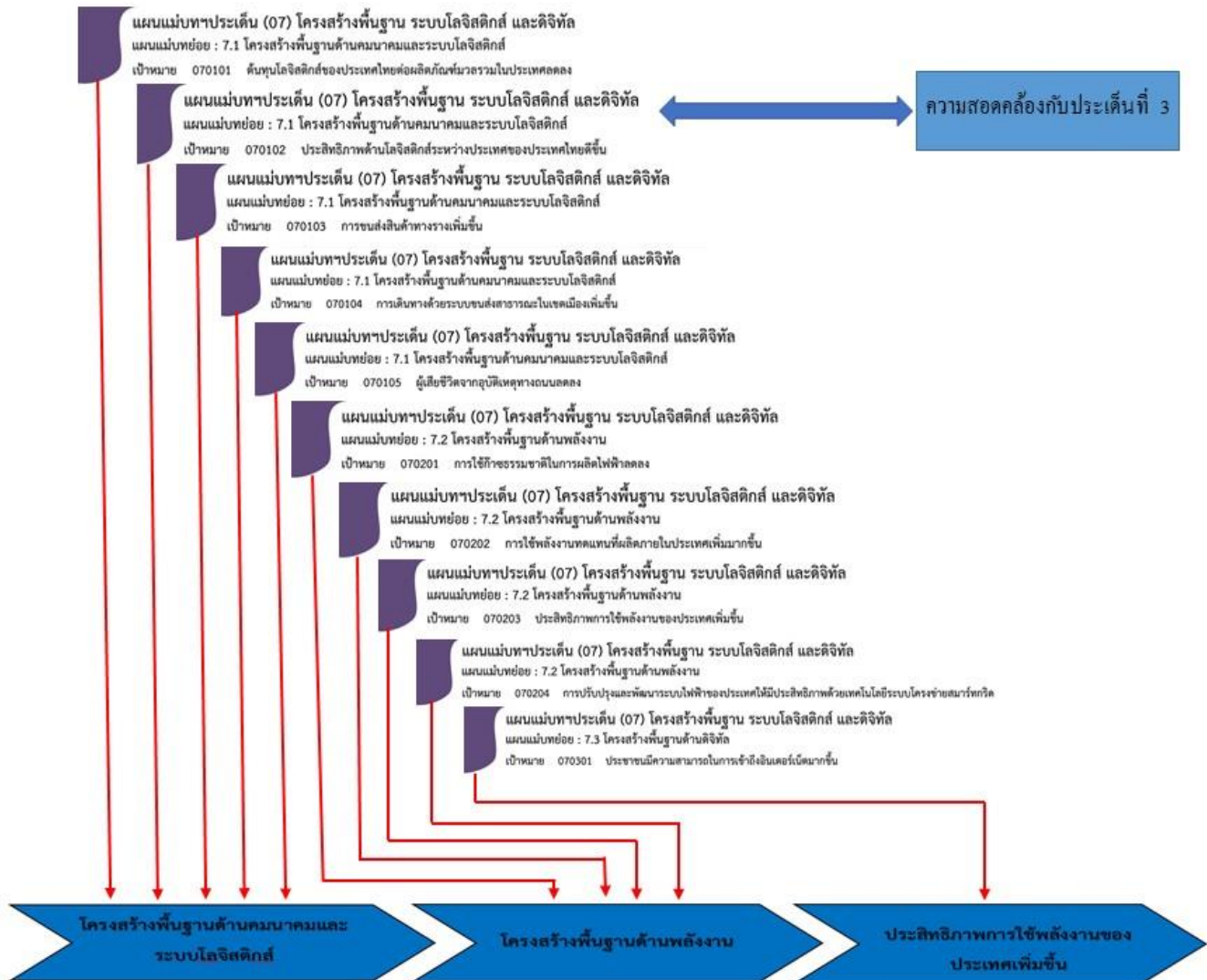


ภาพ 31 ห่วงโซ่คุณค่า (Value Chain) “การท่องเที่ยว”

ประเด็นที่ 7 โครงสร้างพื้นฐานระบบโลจิสติกส์ และดิจิทัล

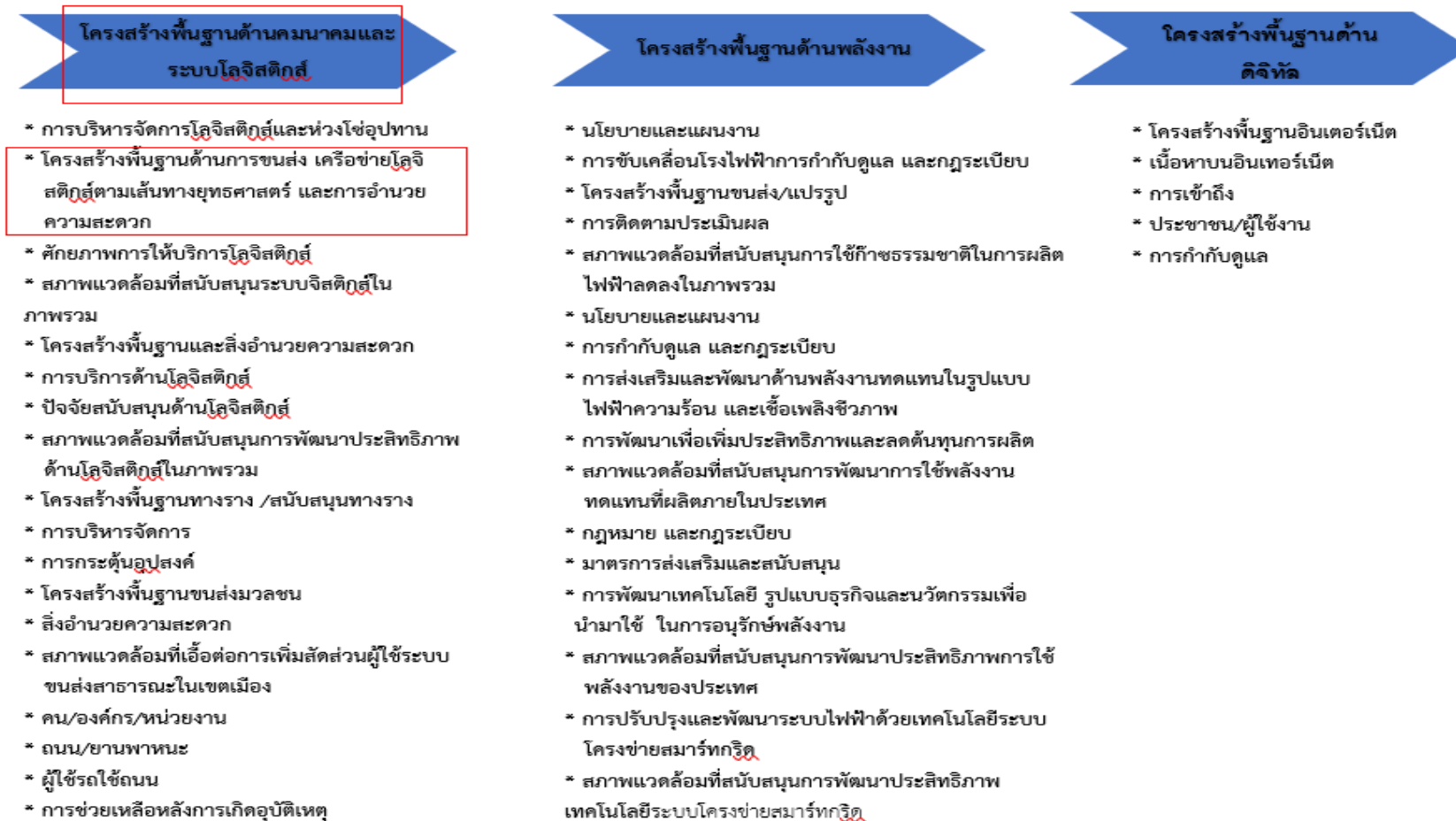
➤ แผนแม่บทย่อย 7.1 โครงสร้างพื้นฐานด้านคมนาคมและระบบโลจิสติกส์

- เป้าหมาย 070102 ประสิทธิภาพด้านโลจิสติกส์ระหว่างประเทศของประเทศไทยดีขึ้น



ภาพ 32 ความสอดคล้องกับข้อต่อห่วงโซ่คุณค่าของประเทศไทย 140 เป้าหมาย ประเด็น “โครงสร้างพื้นฐานระบบโลจิสติกส์ และดิจิทัล”

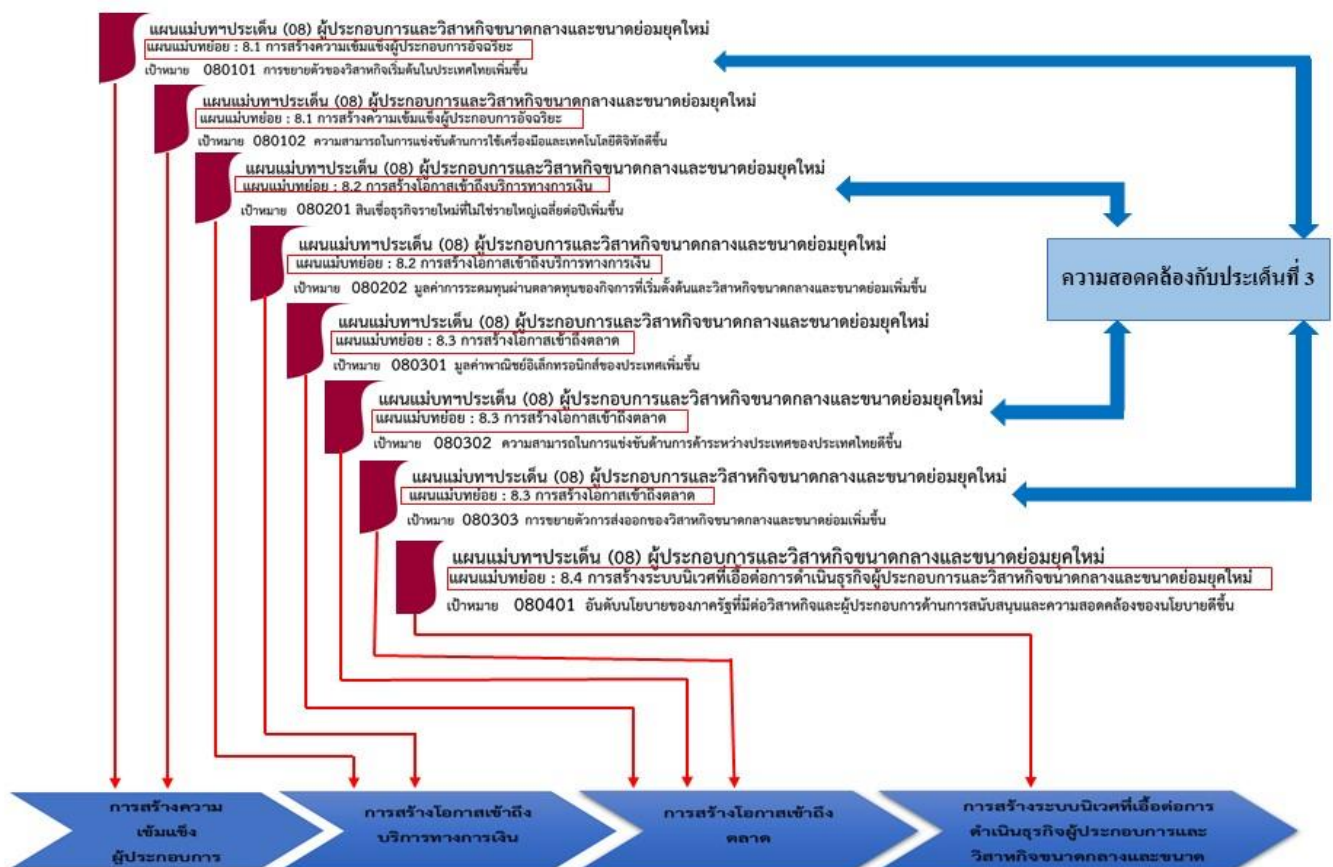
ห่วงโซ่คุณค่า (Value Chain) “โครงสร้างพื้นฐานระบบโลจิสติกส์ และดิจิทัล”



ภาพ 33 ห่วงโซ่คุณค่า (Value Chain) “โครงสร้างพื้นฐานระบบโลจิสติกส์และดิจิทัล”

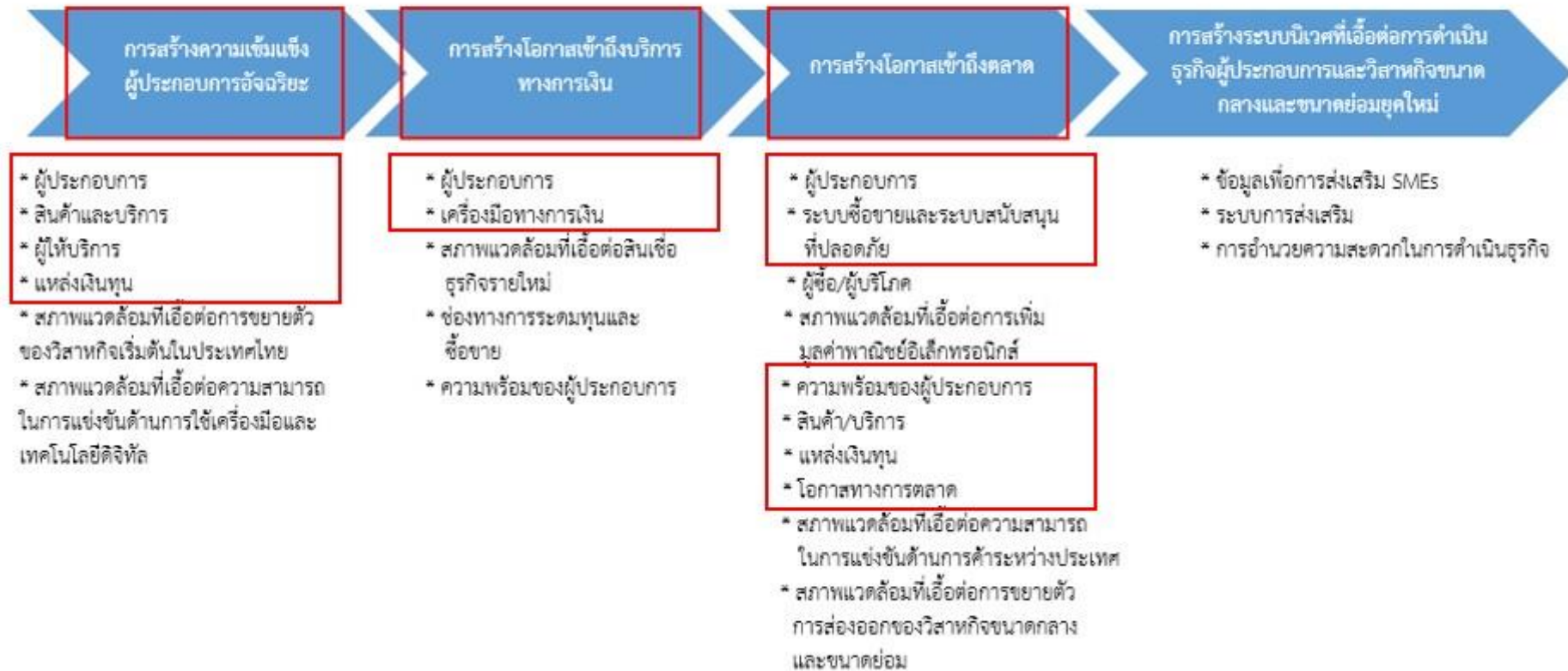
ประเด็นที่ 8 ผู้ประกอบการและวิสาหกิจขนาดกลางและขนาดย่อมยุคใหม่

- แผนแม่บทย่อย 8.1 การสร้างความเข้มแข็งผู้ประกอบการ
 - เป้าหมาย 080101 การขยายตัวของวิสาหกิจเริ่มต้นในประเทศเพิ่มขึ้น
- แผนแม่บทย่อย 8.2 การสร้างความเข้มแข็งผู้ประกอบการอัจฉริยะ
 - เป้าหมาย 080201 สินเชื่่อธุรกิจรายใหม่ที่ไม่ใช่รายใหญ่เฉลี่ยต่อปีเพิ่มขึ้น
- แผนแม่บทย่อย 8.3 การสร้างโอกาสเข้าถึงตลาด
 - เป้าหมาย 080302 ความสามารถในการแข่งขันด้านการค้าระหว่างประเทศของประเทศไทยดีขึ้น
 - เป้าหมาย 080303 การขยายตัวการส่งออกของวิสาหกิจขนาดกลางและขนาดย่อมเพิ่มขึ้น



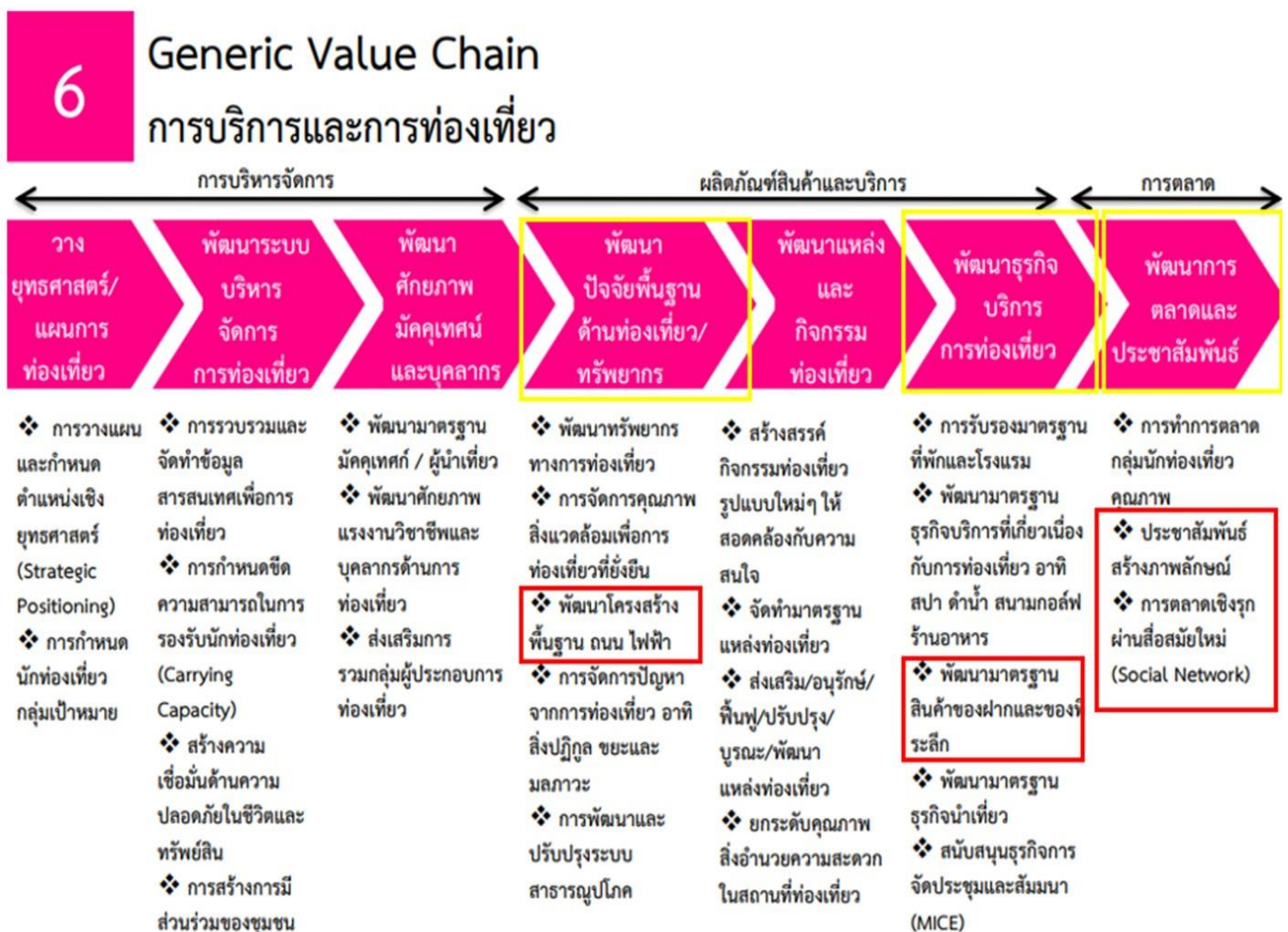
ภาพ 34 ความสอดคล้องกับข้อต่อห่วงโซ่มูลค่าของประเทศไทย140 เป้าหมาย
ประเด็น “ผู้ประกอบการและวิสาหกิจขนาดกลางและขนาดย่อมยุคใหม่”

ห่วงโซ่คุณค่า (Value Chain) “ผู้ประกอบการและวิสาหกิจขนาดกลางและขนาดย่อมในยุคใหม่”



ภาพ 35 ห่วงโซ่คุณค่า (Value Chain) ประเด็น “ผู้ประกอบการและวิสาหกิจขนาดกลางและขนาดย่อมยุคใหม่”

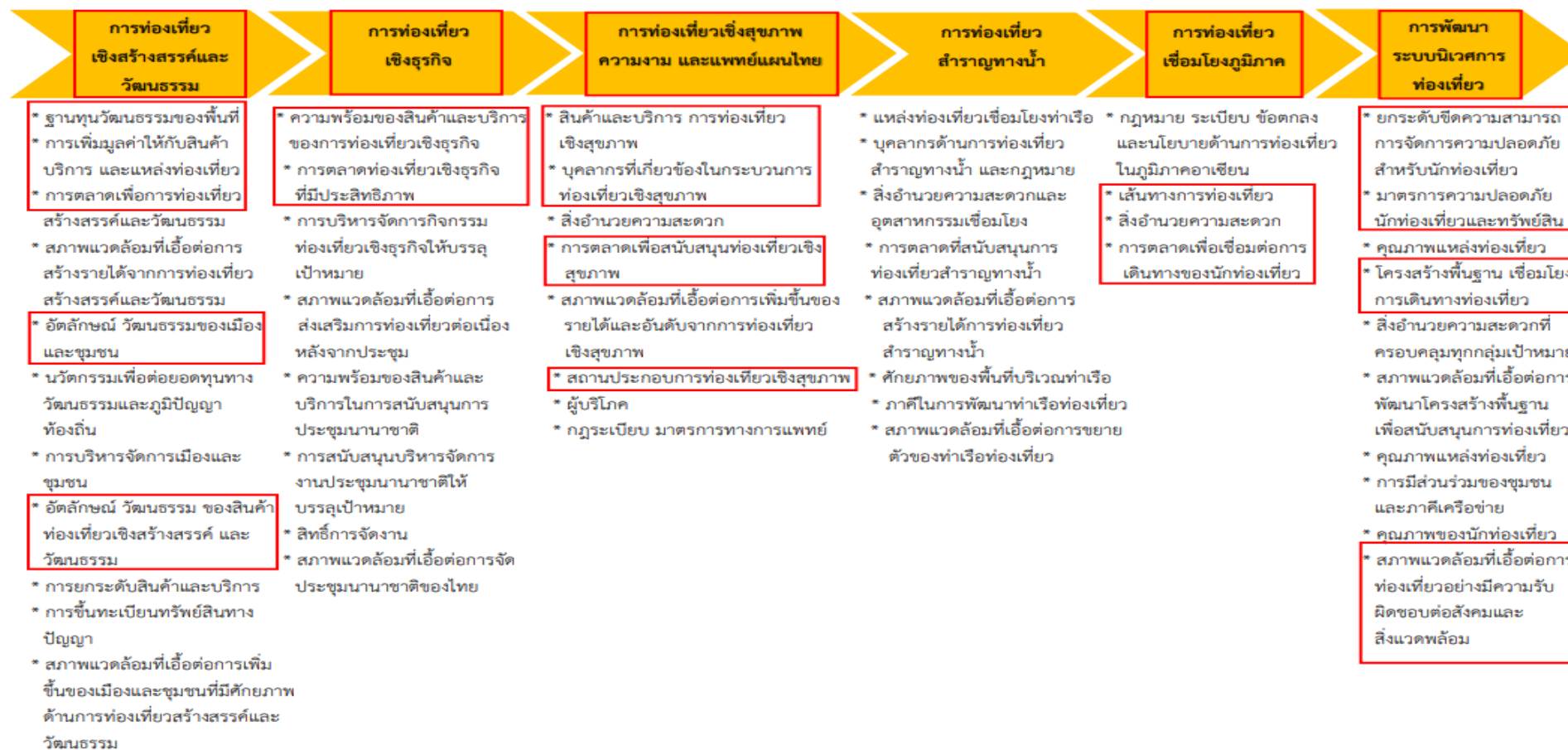
2) ศึกษาห่วงโซ่คุณค่ามาตรฐานที่ได้จากการดำเนินงานจัดทำโครงการพัฒนาข้อมูลสถิติและสารสนเทศระดับพื้นที่ 76 จังหวัด/18 กลุ่มจังหวัด จำนวน 18 รูปแบบ ที่เกี่ยวข้องกับการท่องเที่ยว เพื่อใช้เติมเต็มในส่วนของปัจจัยสู่ความสำเร็จของห่วงโซ่คุณค่าของประเด็นการพัฒนาที่ 3 ซึ่งจากการศึกษาพบว่า ห่วงโซ่คุณค่ามาตรฐานที่เกี่ยวข้องกับประเด็นการพัฒนาที่ 3 คือ GVC 6: การบริการและการท่องเที่ยว เมื่อวิเคราะห์ความสอดคล้องกับประเด็นการพัฒนาที่ 3 ของจังหวัดอำนาจเจริญ พบว่า มีความสอดคล้องกับข้อต่อห่วงโซ่คุณค่ามาตรฐานและปัจจัยสู่ความสำเร็จ GVC 6: การบริการและการท่องเที่ยว ดังภาพ 36



ภาพ 36 ความสอดคล้องกับข้อต่อห่วงโซ่คุณค่ามาตรฐานและปัจจัยสู่ความสำเร็จ
 GVC 6 : การบริการและการท่องเที่ยว

3) ห่วงโซ่คุณค่า (Value Chain) ที่ตอบโจทย์และสอดคล้องกับแผนพัฒนาจังหวัด เรื่อง “การส่งเสริมการค้าการลงทุน การท่องเที่ยวและบริการ และสินค้าชุมชน ของจังหวัดอำนาจเจริญ” ได้ดังภาพ 37

ห่วงโซ่คุณค่า (Value Chain) “การส่งเสริมการค้าการลงทุน การท่องเที่ยวและบริการ และสินค้าชุมชน ของจังหวัดอำนาจเจริญ”



ภาพ 37 ห่วงโซ่คุณค่า (Value Chain) “การส่งเสริมการค้าการลงทุน การท่องเที่ยวและบริการ และสินค้าชุมชน ของจังหวัดอำนาจเจริญ”

3.3.2 ผังสถิติทางการ

การจัดทำผังสถิติทางการประเด็นการพัฒนาที่ 3 “การส่งเสริมการค้าการลงทุน การท่องเที่ยวและบริการ และสินค้าชุมชน ให้สามารถแข่งขันได้ของจังหวัดอำนาจเจริญ” หลังจากที่ได้มีการศึกษาแนวทางการพัฒนาจังหวัด (ประเด็นการพัฒนาที่ 3) ที่สอดคล้องกับห่วงโซ่มูลค่า (Value Chain) ที่สอดคล้องกับแผนพัฒนาจังหวัดแล้ว จะต้องมีการคัดเลือกปัจจัยสู่ความสำเร็จ (Critical Success Factor) ที่มีความสำคัญในการบริหารงานในจังหวัด จากนั้นจัดทำผังสถิติทางการ “การส่งเสริมการค้าการลงทุน การท่องเที่ยวและบริการ และสินค้าชุมชน ของจังหวัดอำนาจเจริญ” โดยศึกษายุทธศาสตร์ กลยุทธ์ แนวทางการพัฒนา ตลอดจนตัวชี้วัดภายใต้แผนระดับ 3 เช่น ยุทธศาสตร์เกษตรและสหกรณ์ ระยะ 20 ปี แผนปฏิบัติการเกษตรอัจฉริยะ แผนพัฒนาสถิติสาขาเกษตร เป็นต้น ที่สอดคล้องกับปัจจัยสู่ความสำเร็จ (Critical Success Factor) พร้อมทั้งกำหนดรายการข้อมูลสถิติที่สำคัญ และจำเป็น จึงสามารถสรุปผังสถิติทางการ “การส่งเสริมการค้าการลงทุน การท่องเที่ยวและบริการ และสินค้าชุมชน ของจังหวัดอำนาจเจริญ” ดังตาราง 13

ตาราง 13 ผังสถิติทางการ “การส่งเสริมการค้าการลงทุน การท่องเที่ยวและบริการ และสินค้าชุมชน ของจังหวัดอำนาจเจริญ”

ห่วงโซ่คุณค่า (VC)	ปัจจัยแห่งความสำเร็จ (CSF)	ตัวชี้วัด	บัญชีสถิติทางการ	การจัดจำแนก	ระดับการนำเสนอผล	สถานะข้อมูล1	หน่วยงาน	การจัดส่งข้อมูลให้ส่วนราชการส่วนกลาง 2	หมายเหตุ
โครงสร้างพื้นฐานเชื่อมโยงการเดินทางท่องเที่ยว	การพัฒนา ทำนุบำรุงรักษารักษาให้ปลอดภัย ได้มาตรฐาน และใช้การได้สม่ำเสมอ	จำนวนของโครงการพัฒนาและปรับปรุงระบบสาธารณูปโภคและโครงสร้างพื้นฐานทั้งที่ซ่อมแซม ปรับปรุง และสร้างใหม่ ไม่น้อยกว่า 5 สายทาง/ปี	จำนวนโครงการพัฒนาและปรับปรุงระบบสาธารณูปโภคและโครงสร้างพื้นฐานทั้งที่ซ่อมแซม ปรับปรุง และสร้างใหม่			1	แขวงทางหลวงอำนาจเจริญ		
โครงสร้างพื้นฐานเชื่อมโยงการเดินทางท่องเที่ยว	การพัฒนา ทำนุบำรุงรักษารักษาให้ปลอดภัย ได้มาตรฐาน และใช้การได้สม่ำเสมอ	ระดับจำนวนความสำเร็จของการพัฒนาโครงสร้างพื้นฐานโดยเฉพาะเส้นทางถนนภายในและระหว่างจังหวัดรวมทั้งป้ายบอกทาง	จำนวนโครงการพัฒนาและปรับปรุงระบบสาธารณูปโภคและโครงสร้างพื้นฐานทั้งที่ซ่อมแซม ปรับปรุง และสร้างใหม่			1	แขวงทางหลวงอำนาจเจริญ		

1 สถานะข้อมูล แบ่งเป็น 1. พร้อมเผยแพร่ 2. ต้องพัฒนา 3. ไม่มีหน่วยงานรับผิดชอบ 4. อื่นๆ

2 การส่งข้อมูลให้ส่วนราชการส่วนกลาง (กระทรวง กรม) แบ่งเป็น 1. จัดส่ง 2. ไม่ได้จัดส่ง เพื่อใช้ในการกำหนดหน่วยงานเจ้าของข้อมูล (Data Owner) และประสานกับกระทรวงกรมต้นสังกัดในการลงทะเบียนชุดข้อมูลในระบบบัญชีข้อมูลภาครัฐเพื่อให้บริการข้อมูลดังกล่าวต่อไป

ตาราง 13 ผังสถิติทางการ “การส่งเสริมการค้าการลงทุน การท่องเที่ยวและบริการ และสินค้าชุมชน ของจังหวัดอำนาจเจริญ” (ต่อ)

ห่วงโซ่คุณค่า (VC)	ปัจจัยแห่งความสำเร็จ (CSF)	ตัวชี้วัด	บัญชีสถิติทางการ	การจัดจำแนก	ระดับการนำเสนอผล	สถานะข้อมูล1	หน่วยงาน	การจัดส่งข้อมูลให้ส่วนราชการ ส่วนกลาง 2	หมายเหตุ
โครงสร้างพื้นฐานเชื่อมโยงการเดินทางท่องเที่ยว	โครงสร้างพื้นฐาน	ระดับความสำเร็จของพัฒนาโครงสร้างพื้นฐาน โดยเฉพาะเส้นทางถนน ภายในและระหว่างจังหวัดรวมทั้งป้ายบอกทาง	ระดับความสำเร็จของพัฒนาโครงสร้างพื้นฐาน โดยเฉพาะเส้นทางถนน ภายในและระหว่างจังหวัด รวมทั้งป้ายบอกทาง			1	แขวงทางหลวงอำนาจเจริญ		
โครงสร้างพื้นฐานเชื่อมโยงการเดินทางท่องเที่ยว	โครงสร้างพื้นฐาน	เพื่อเพิ่มมูลค่าระหว่างประเทศ	จำนวนเส้นทางที่เชื่อมโยงระหว่างประเทศ			1	แขวงทางหลวงอำนาจเจริญ		
โครงสร้างพื้นฐานเชื่อมโยงการเดินทางท่องเที่ยว	โครงสร้างพื้นฐาน	เพื่อเพิ่มมูลค่าระหว่างประเทศ	ระยะทางที่เชื่อมโยงระหว่างประเทศ			1	แขวงทางหลวงอำนาจเจริญ		
โครงสร้างพื้นฐานเชื่อมโยงการเดินทางท่องเที่ยว	การเข้าถึงแหล่งท่องเที่ยว	ร้อยละของการปรับปรุงโครงสร้างและบริการพื้นฐานที่ได้ดำเนินการเมื่อเทียบกับเป้าหมาย	จำนวนเส้นทางเข้าสู่แหล่งท่องเที่ยว			1	แขวงทางหลวงอำนาจเจริญ		

1 สถานะข้อมูล แบ่งเป็น 1. พร้อมเผยแพร่ 2. ต้องพัฒนา 3. ไม่มีหน่วยงานรับผิดชอบ 4. อื่นๆ

2 การส่งข้อมูลให้ส่วนราชการส่วนกลาง (กระทรวง กรม) แบ่งเป็น 1. จัดส่ง 2. ไม่ได้จัดส่ง เพื่อใช้ในการกำหนดหน่วยงานเจ้าของข้อมูล (Data Owner) และประสานกับกระทรวงกรมต้นสังกัดในการลงทะเบียนชุดข้อมูลในระบบบัญชีข้อมูลภาครัฐเพื่อให้บริการข้อมูลดังกล่าวต่อไป

ตาราง 13 ผังสถิติทางการ “การส่งเสริมการค้าการลงทุน การท่องเที่ยวและบริการ และสินค้าชุมชน ของจังหวัดอำนาจเจริญ” (ต่อ)

ห่วงโซ่คุณค่า (VC)	ปัจจัยแห่งความสำเร็จ (CSF)	ตัวชี้วัด	บัญชีสถิติทางการ	การจัดจำแนก	ระดับการนำเสนอผล	สถานะข้อมูล1	หน่วยงาน	การจัดส่งข้อมูลให้ส่วนราชการ ส่วนกลาง 2	หมายเหตุ
โครงสร้างพื้นฐานเชื่อมโยงการเดินทางท่องเที่ยว	การเข้าถึงแหล่งท่องเที่ยว	ร้อยละของการปรับปรุงโครงสร้างและบริการพื้นฐานที่ได้ดำเนินการเมื่อเทียบกับเป้าหมาย	จำนวนป้ายบอกทางสู่แหล่งท่องเที่ยว			1	แขวงทางหลวงอำนาจเจริญ		
โครงสร้างพื้นฐานเชื่อมโยงการเดินทางท่องเที่ยว	การเข้าถึงแหล่งท่องเที่ยว	จำนวนผู้เข้าร่วมกิจกรรมอำนาจเจริญแอดเวนเจอร์	จำนวนผู้เข้าร่วมกิจกรรมอำนาจเจริญแอดเวนเจอร์			1	สำนักงานการท่องเที่ยวและกีฬาจังหวัด		
การเพิ่มมูลค่าให้กับสินค้าบริการและแหล่งท่องเที่ยว	การสร้างสรรคสินค้า ผลิตภัณฑ์และบริการ	ร้อยละของนักท่องเที่ยวที่มาเที่ยวงานประเพณีแห่ยักษ์คู่ ที่เพิ่มขึ้นไม่น้อยกว่าร้อยละ 2 ต่อปี	จำนวนนักท่องเที่ยว ที่มาเที่ยวงานประเพณีแห่ยักษ์คู่จังหวัดอำนาจเจริญ			1	สำนักงานการท่องเที่ยวและกีฬาจังหวัด		

1 สถานะข้อมูล แบ่งเป็น 1. พร้อมเผยแพร่ 2. ต้องพัฒนา 3. ไม่มีหน่วยงานรับผิดชอบ 4. อื่นๆ

2 การส่งข้อมูลให้ส่วนราชการส่วนกลาง (กระทรวง กรม) แบ่งเป็น 1. จัดส่ง 2. ไม่ได้จัดส่ง เพื่อใช้ในการกำหนดหน่วยงานเจ้าของข้อมูล (Data Owner) และประสานกับกระทรวงกรมต้นสังกัดในการลงทะเบียนชุดข้อมูลในระบบบัญชีข้อมูลภาครัฐเพื่อให้บริการข้อมูลดังกล่าวต่อไป

ตาราง 13 ผังสถิติทางการ “การส่งเสริมการค้าการลงทุน การท่องเที่ยวและบริการ และสินค้าชุมชน ของจังหวัดอำนาจเจริญ” (ต่อ)

ห่วงโซ่คุณค่า (VC)	ปัจจัยแห่งความสำเร็จ (CSF)	ตัวชี้วัด	บัญชีสถิติทางการ	การจัดจำแนก	ระดับการนำเสนอผล	สถานะข้อมูล1	หน่วยงาน	การจัดส่งข้อมูลให้ส่วนราชการ ส่วนกลาง 2	หมายเหตุ
การเพิ่มมูลค่าให้กับสินค้าบริการและแหล่งท่องเที่ยว	การสร้างสรรค์สินค้า ผลิตภัณฑ์และบริการ	ร้อยละที่เพิ่มขึ้น ของรายได้จากนักท่องเที่ยว ไม่น้อยกว่าร้อยละ 2 ต่อปี	รายได้จากนักท่องเที่ยว ที่มาเที่ยวงานประเพณีแห่ยักษ์จังหวัดอำนาจเจริญ			1	สำนักงานการท่องเที่ยวและกีฬาจังหวัด		
การเพิ่มมูลค่าให้กับสินค้าบริการและแหล่งท่องเที่ยว	การสร้างสรรค์สินค้า ผลิตภัณฑ์และบริการ	ร้อยละของรายจ่ายในงานประเพณีแห่ยักษ์จังหวัดอำนาจเจริญ	รายจ่ายเฉลี่ยต่อคน ของผู้มาร่วมงานประเพณีแห่ยักษ์จังหวัดอำนาจเจริญ			1	สำนักงานการท่องเที่ยวและกีฬาจังหวัด		
การเพิ่มมูลค่าให้กับสินค้าบริการและแหล่งท่องเที่ยว	การสร้างสรรค์สินค้า ผลิตภัณฑ์และบริการ	จำนวนผู้ผลิต/ผู้ประกอบการ OTOP ที่ลงทะเบียน จำแนกตาม อำเภอ จังหวัด	จำนวนผู้ผลิต/ผู้ประกอบการ OTOP ที่ลงทะเบียน			1	สำนักงานพัฒนาชุมชน		

1 สถานะข้อมูล แบ่งเป็น 1. พร้อมเผยแพร่ 2. ต้องพัฒนา 3. ไม่มีหน่วยงานรับผิดชอบ 4. อื่นๆ

2 การส่งข้อมูลให้ส่วนราชการส่วนกลาง (กระทรวง กรม) แบ่งเป็น 1. จัดส่ง 2. ไม่ได้จัดส่ง เพื่อใช้ในการกำหนดหน่วยงานเจ้าของข้อมูล (Data Owner) และประสานกับกระทรวงกรมต้นสังกัดในการลงทะเบียนชุดข้อมูลในระบบบัญชีข้อมูลภาครัฐเพื่อให้บริการข้อมูลดังกล่าวต่อไป

ตาราง 13 ผังสถิติทางการ “การส่งเสริมการค้าการลงทุน การท่องเที่ยวและบริการ และสินค้าชุมชน ของจังหวัดอำนาจเจริญ” (ต่อ)

ห่วงโซ่คุณค่า (VC)	ปัจจัยแห่งความสำเร็จ (CSF)	ตัวชี้วัด	บัญชีสถิติทางการ	การจัดจำแนก	ระดับการนำเสนอผล	สถานะข้อมูล1	หน่วยงาน	การจัดส่งข้อมูลให้ส่วนราชการ ส่วนกลาง 2	หมายเหตุ
การเพิ่มมูลค่าให้กับสินค้าบริการและแหล่งท่องเที่ยว	การสร้างสรรค์สินค้า ผลิตภัณฑ์และบริการ	ร้อยละความพึงพอใจของประชาชน	ความพึงพอใจของประชาชนเกี่ยวกับการจัดงานประเพณีแห่ ยักษ์คู่			1	สำนักงานการท่องเที่ยวและกีฬาจังหวัด		
การเพิ่มมูลค่าให้กับสินค้าบริการและแหล่งท่องเที่ยว	การสร้างสรรค์สินค้า ผลิตภัณฑ์และบริการ	การเพิ่มศูนย์การเรียนรู้สมุนไพร	จำนวนศูนย์การเรียนรู้สมุนไพร			1	สำนักงานพัฒนาชุมชน		
การเพิ่มมูลค่าให้กับสินค้าบริการและแหล่งท่องเที่ยว	การสร้างสรรค์สินค้า ผลิตภัณฑ์และบริการ	จำนวนสินค้าของฝากและของของที่ระลึก	จำนวนสินค้าของฝากและของที่ระลึก	ประเภทสินค้า		1	สำนักงานพัฒนาชุมชน		
การเพิ่มมูลค่าให้กับสินค้าบริการและแหล่งท่องเที่ยว	การสร้างสรรค์สินค้า ผลิตภัณฑ์และบริการ	มูลค่าของฝากและของที่ระลึก	มูลค่าของฝากและของที่ระลึก			1	สำนักงานพัฒนาชุมชน		

1 สถานะข้อมูล แบ่งเป็น 1. พร้อมเผยแพร่ 2. ต้องพัฒนา 3. ไม่มีหน่วยงานรับผิดชอบ 4. อื่นๆ

2 การส่งข้อมูลให้ส่วนราชการส่วนกลาง (กระทรวง กรม) แบ่งเป็น 1.จัดส่ง 2. ไม่ได้จัดส่ง เพื่อใช้ในการกำหนดหน่วยงานเจ้าของข้อมูล (Data Owner) และประสานกับกระทรวงกรมต้นสังกัดในการลงทะเบียนชุดข้อมูลในระบบบัญชีข้อมูลภาครัฐเพื่อให้บริการข้อมูลดังกล่าวต่อไป

ตาราง 13 ปัจจัยทางการ “การส่งเสริมการค้าการลงทุน การท่องเที่ยวและบริการ และสินค้าชุมชน ของจังหวัดอำนาจเจริญ” (ต่อ)

ห่วงโซ่มูลค่า (VC)	ปัจจัยแห่งความสำเร็จ (CSF)	ตัวชี้วัด	บัญชีสถิติทางการ	การจัดจำแนก	ระดับการนำเสนอผล	สถานะข้อมูล1	หน่วยงาน	การจัดส่งข้อมูลให้ส่วนราชการ ส่วนกลาง 2	หมายเหตุ
การเพิ่มมูลค่าให้กับสินค้าบริการและแหล่งท่องเที่ยว	มาตรฐานของแหล่งท่องเที่ยว สินค้าและบริการ	ร้อยละที่เพิ่มขึ้นของรายได้จากการจำหน่ายสินค้าของฝาก/ของที่ระลึก	รายได้จากการขายสินค้าของฝาก/ของที่ระลึก			1	สำนักงานพัฒนาชุมชน		
การเพิ่มมูลค่าให้กับสินค้าบริการและแหล่งท่องเที่ยว	มาตรฐานของแหล่งท่องเที่ยว สินค้าและบริการ	ร้อยละของสินค้าของฝากและของที่ระลึกที่ได้มาตรฐาน	จำนวนสินค้าของฝากและของที่ระลึกและจำนวนสินค้าของฝากและของที่ระลึกที่ได้มาตรฐาน			1	สำนักงานพัฒนาชุมชน		
การเพิ่มมูลค่าให้กับสินค้าบริการและแหล่งท่องเที่ยว	มาตรฐานของแหล่งท่องเที่ยว สินค้าและบริการ	จำนวนสถานที่ท่องเที่ยวที่ได้รับการรับรองด้านมาตรฐานของการอนุรักษ์สิ่งแวดล้อม	จำนวนสถานที่ท่องเที่ยวที่ได้รับการรับรองด้านมาตรฐานของการอนุรักษ์สิ่งแวดล้อม			1	สำนักงานการท่องเที่ยวและกีฬาจังหวัด		

1 สถานะข้อมูล แบ่งเป็น 1. พร้อมเผยแพร่ 2. ต้องพัฒนา 3. ไม่มีหน่วยงานรับผิดชอบ 4. อื่นๆ

2 การส่งข้อมูลให้ส่วนราชการส่วนกลาง (กระทรวง กรม) แบ่งเป็น 1. จัดส่ง 2. ไม่ได้จัดส่ง เพื่อใช้ในการกำหนดหน่วยงานเจ้าของข้อมูล (Data Owner) และประสานกับกระทรวงกรมต้นสังกัดในการลงทะเบียนชุดข้อมูลในระบบบัญชีข้อมูลภาครัฐเพื่อให้บริการข้อมูลดังกล่าวต่อไป

ตาราง 13 ปัจจัยทางการ “การส่งเสริมการค้าการลงทุน การท่องเที่ยวและบริการ และสินค้าชุมชน ของจังหวัดอำนาจเจริญ” (ต่อ)

ห่วงโซ่มูลค่า (VC)	ปัจจัยแห่งความสำเร็จ (CSF)	ตัวชี้วัด	บัญชีสถิติทางการ	การจัดจำแนก	ระดับการนำเสนอผล	สถานะข้อมูล1	หน่วยงาน	การจัดส่งข้อมูลให้ส่วนราชการส่วนกลาง 2	หมายเหตุ
การเพิ่มมูลค่าให้กับสินค้าบริการและแหล่งท่องเที่ยว	มาตรฐานของแหล่งท่องเที่ยว สินค้าและบริการ	ร้อยละของโรงแรมหรือที่พักที่ได้รับมาตรฐาน	จำนวนของโรงแรมหรือที่พักที่ได้รับมาตรฐาน			1	สำนักงานการท่องเที่ยวและกีฬาจังหวัด		
การเพิ่มมูลค่าให้กับสินค้าบริการและแหล่งท่องเที่ยว	ขีดความสามารถในการรับนักท่องเที่ยว	จำนวนสถานประกอบการธุรกิจท่องเที่ยว	จำนวนสถานประกอบการธุรกิจท่องเที่ยว	โรงแรม/บริษัททัวร์		1	สำนักงานการท่องเที่ยวและกีฬาจังหวัด		

1 สถานะข้อมูล แบ่งเป็น 1. พร้อมเผยแพร่ 2. ต้องพัฒนา 3. ไม่มีหน่วยงานรับผิดชอบ 4. อื่นๆ

2 การส่งข้อมูลให้ส่วนราชการส่วนกลาง (กระทรวง กรม) แบ่งเป็น 1. จัดส่ง 2. ไม่ได้จัดส่ง เพื่อใช้ในการกำหนดหน่วยงานเจ้าของข้อมูล (Data Owner) และประสานกับกระทรวงกรมต้นสังกัดในการลงทะเบียนชุดข้อมูลในระบบบัญชีข้อมูลภาครัฐเพื่อให้บริการข้อมูลดังกล่าวต่อไป

ตาราง 13 ผังสถิติทางการ “การส่งเสริมการค้าการลงทุน การท่องเที่ยวและบริการ และสินค้าชุมชน ของจังหวัดอำนาจเจริญ” (ต่อ)

ห่วงโซ่คุณค่า (VC)	ปัจจัยแห่งความสำเร็จ (CSF)	ตัวชี้วัด	บัญชีสถิติทางการ	การจัดจำแนก	ระดับการนำเสนอผล	สถานะข้อมูล1	หน่วยงาน	การจัดส่งข้อมูลให้ส่วนราชการ ส่วนกลาง 2	หมายเหตุ
การเพิ่มมูลค่าให้กับสินค้าบริการและแหล่งท่องเที่ยว	ขีดความสามารถในการรับนักท่องเที่ยว	จำนวนสถานบริการที่เชื่อมโยงกับนักท่องเที่ยว	จำนวนร้านอาหารในจังหวัด			1	สำนักงานการท่องเที่ยวและกีฬาจังหวัด		
การตลาดและประชาสัมพันธ์	กลุ่มตลาดเป้าหมายที่สำคัญในทุกระดับ	รายได้จากการท่องเที่ยวจังหวัดเพิ่มขึ้น	จำนวนนักท่องเที่ยว			1	สำนักงานการท่องเที่ยวและกีฬาจังหวัด		
การตลาดและประชาสัมพันธ์	กลุ่มตลาดเป้าหมายที่สำคัญในทุกระดับ	รายได้จากการท่องเที่ยวจังหวัดเพิ่มขึ้น	รายได้จากการท่องเที่ยวของนักท่องเที่ยว			1	สำนักงานการท่องเที่ยวและกีฬาจังหวัด		

1 สถานะข้อมูล แบ่งเป็น 1. พร้อมเผยแพร่ 2. ต้องพัฒนา 3. ไม่มีหน่วยงานรับผิดชอบ 4. อื่นๆ

2 การส่งข้อมูลให้ส่วนราชการส่วนกลาง (กระทรวง กรม) แบ่งเป็น 1. จัดส่ง 2. ไม่ได้จัดส่ง เพื่อใช้ในการกำหนดหน่วยงานเจ้าของข้อมูล (Data Owner) และประสานกับกระทรวงกรมต้นสังกัดในการลงทะเบียนชุดข้อมูลในระบบบัญชีข้อมูลภาครัฐเพื่อให้บริการข้อมูลดังกล่าวต่อไป

ตาราง 13 ผังสถิติทางการ “การส่งเสริมการค้าการลงทุน การท่องเที่ยวและบริการ และสินค้าชุมชน ของจังหวัดอำนาจเจริญ” (ต่อ)

ห่วงโซ่คุณค่า (VC)	ปัจจัยแห่งความสำเร็จ (CSF)	ตัวชี้วัด	บัญชีสถิติทางการ	การจัดจำแนก	ระดับการนำเสนอผล	สถานะข้อมูล1	หน่วยงาน	การจัดส่งข้อมูลให้ส่วนราชการ ส่วนกลาง 2	หมายเหตุ
การตลาดและประชาสัมพันธ์	กลุ่มตลาดเป้าหมายที่สำคัญในทุกระดับ	รายได้จากการท่องเที่ยวจังหวัดเพิ่มขึ้น	ค่าใช้จ่ายของนักท่องเที่ยวต่อคน			1	สำนักงานการท่องเที่ยวและกีฬาจังหวัด		
การตลาดและประชาสัมพันธ์	มาตรฐานของแหล่งท่องเที่ยว สินค้าและบริการ	รายได้จากการท่องเที่ยวจังหวัดเพิ่มขึ้น	ระยะเวลาเข้าพักเฉลี่ยของนักท่องเที่ยว			1	สำนักงานการท่องเที่ยวและกีฬาจังหวัด		
สภาพแวดล้อมที่เอื้อต่อการเพิ่มรายได้จากการท่องเที่ยว	ฐานข้อมูลเทคโนโลยี นวัตกรรมและระบบสารสนเทศ	ระบบสารสนเทศ/สื่อที่นำมาใช้ในการให้บริการเพื่อส่งเสริมการท่องเที่ยว	จำนวนผู้เข้าชม website ด้านการท่องเที่ยวของจังหวัด			1	สำนักงานการท่องเที่ยวและกีฬาจังหวัด		

1 สถานะข้อมูล แบ่งเป็น 1. พร้อมเผยแพร่ 2. ต้องพัฒนา 3. ไม่มีหน่วยงานรับผิดชอบ 4. อื่นๆ

2 การส่งข้อมูลให้ส่วนราชการส่วนกลาง (กระทรวง กรม) แบ่งเป็น 1.จัดส่ง 2. ไม่ได้จัดส่ง เพื่อใช้ในการกำหนดหน่วยงานเจ้าของข้อมูล (Data Owner) และประสานกับกระทรวงกรมต้นสังกัดในการลงทะเบียนชุดข้อมูลในระบบบัญชีข้อมูลภาครัฐเพื่อให้บริการข้อมูลดังกล่าวต่อไป

ตาราง 13 ผังสถิติทางการ “การส่งเสริมการค้าการลงทุน การท่องเที่ยวและบริการ และสินค้าชุมชน ของจังหวัดอำนาจเจริญ” (ต่อ)

ห่วงโซ่คุณค่า (VC)	ปัจจัยแห่งความสำเร็จ (CSF)	ตัวชี้วัด	บัญชีสถิติทางการ	การจัดจำแนก	ระดับการนำเสนอผล	สถานะข้อมูล1	หน่วยงาน	การจัดส่งข้อมูลให้ส่วนราชการ ส่วนกลาง 2	หมายเหตุ
สภาพแวดล้อมที่เอื้อต่อการเพิ่มรายได้จากการท่องเที่ยว	ฐานข้อมูลเทคโนโลยี นวัตกรรมและระบบสารสนเทศ	ระบบสารสนเทศ/สื่อที่นำมาใช้ในการให้บริการเพื่อส่งเสริมการท่องเที่ยว	จำนวนสื่อที่เป็นข้อมูลให้กับนักท่องเที่ยว			1	สำนักงานการท่องเที่ยวและกีฬาจังหวัด		
สภาพแวดล้อมที่เอื้อต่อการเพิ่มรายได้จากการท่องเที่ยว	ฐานข้อมูลเทคโนโลยี นวัตกรรมและระบบสารสนเทศ	ระบบสารสนเทศ/สื่อที่นำมาใช้ในการให้บริการเพื่อส่งเสริมการท่องเที่ยว	จำนวนโรงแรมในจังหวัดที่มีบริการห้องพักทาง Internet			1	สำนักงานการท่องเที่ยวและกีฬาจังหวัด		

1 สถานะข้อมูล แบ่งเป็น 1. พร้อมเผยแพร่ 2. ต้องพัฒนา 3. ไม่มีหน่วยงานรับผิดชอบ 4. อื่นๆ

2 การส่งข้อมูลให้ส่วนราชการส่วนกลาง (กระทรวง กรม) แบ่งเป็น 1. จัดส่ง 2. ไม่ได้จัดส่ง เพื่อใช้ในการกำหนดหน่วยงานเจ้าของข้อมูล (Data Owner) และประสานกับกระทรวงกรมต้นสังกัดในการลงทะเบียนชุดข้อมูลในระบบบัญชีข้อมูลภาครัฐเพื่อให้บริการข้อมูลดังกล่าวต่อไป

3.4 ประเด็นการพัฒนาที่ 4 : การบริหารจัดการทรัพยากรธรรมชาติ สิ่งแวดล้อม ป่า ดิน น้ำ และพลังงาน เพื่อการอนุรักษ์และใช้ประโยชน์ที่สมดุล ยั่งยืน

วัตถุประสงค์

1. เพื่อระดมพลังภาคีทุกภาคส่วน เสริมสร้างประสิทธิภาพในการอนุรักษ์ พื้นฟูให้ทรัพยากรธรรมชาติและสิ่งแวดล้อมของจังหวัดมีความอุดมสมบูรณ์ สามารถใช้ประโยชน์ได้อย่างสมดุลและยั่งยืน
2. เพื่อพัฒนาโครงสร้างพื้นฐานในการผลิตข้าวหอมมะลิและสินค้าเกษตรคุณภาพดี ได้แก่ การจัดหาแหล่งน้ำต้นทุนเพื่อการผลิต การกระจายน้ำสู่พื้นที่การผลิต และแปลงเกษตรของเกษตรกรในจังหวัด

- ตัวชี้วัด**
1. จำนวนพื้นที่ชลประทานเพิ่มขึ้น ค่าเป้าหมายเฉลี่ย : ปีละไม่น้อยกว่า 2,200 ไร่
 2. ร้อยละที่ลดลงต่อปีของหมู่บ้านที่ประสบภัยแล้งซ้ำซาก ค่าเป้าหมาย : ร้อยละ 5/ปี
 3. ร้อยละของครัวเรือนที่สามารถเข้าถึงบริการน้ำเพื่อใช้ในการอุปโภค - บริโภค ค่าเป้าหมาย : ร้อยละ 100 ในปี 2570
 4. พื้นที่ป่าไม่ได้รับการอนุรักษ์พื้นฟูไม่น้อยกว่า 2,500 ไร่/ปี
 5. มีการบริหารจัดการขยะมูลฝอยร่วมกันทุกภาคส่วนในจังหวัดอำนาจเจริญครอบคลุมพื้นที่ขององค์กรปกครองส่วนท้องถิ่น จำนวน 64 แห่ง หมู่บ้าน จำนวน 607 หมู่บ้าน และชุมชนในเขตเทศบาลเมืองอำนาจเจริญ จำนวน 31 ชุมชน
 6. ปริมาณขยะมูลฝอยชุมชนได้รับการจัดการอย่างถูกต้อง ตั้งแต่ต้นทาง กลางทาง ปลายทาง ไม่น้อยกว่าร้อยละ 80
 7. สัดส่วนการใช้พลังงานทดแทนของกลุ่มเป้าหมายที่เข้าร่วมโครงการไม่น้อยกว่าร้อยละ 10 ภายในปี 2570

แนวทางการพัฒนา

1. ส่งเสริมการมีส่วนร่วมของทุกภาคส่วนในการอนุรักษ์พื้นฟูทรัพยากรธรรมชาติ สิ่งแวดล้อม ป่า ดิน น้ำ และพลังงาน
2. พัฒนาระบบการบริหารจัดการจัดการน้ำเพื่อป้องกันและแก้ไขน้ำท่วม น้ำแล้ง และการสร้างหลักประกันการมีน้ำเพื่อการอุปโภค บริโภค อย่างยั่งยืน
3. ส่งเสริมการเป็นเมืองสีเขียว และการจัดการขยะอย่างครบวงจร
4. พัฒนาระบบการกระจายน้ำ ปรับปรุงและขยายพื้นที่ชลประทาน แหล่งน้ำเพื่อเพิ่มประสิทธิภาพการผลิตสินค้าเกษตร
5. ส่งเสริม สนับสนุนการพัฒนาขีดความสามารถของชุมชน และเกษตรกรในการพึ่งตนเองทางพลังงาน
6. ส่งเสริมการบริหารจัดการทรัพยากรน้ำแบบบูรณาการทุกภาคส่วนเพื่อพัฒนาคุณภาพชีวิตของประชาชน

ในการขับเคลื่อนประเด็นการพัฒนาที่ 4 : การบริหารจัดการทรัพยากรธรรมชาติ สิ่งแวดล้อม ป่า ดิน น้ำ และพลังงาน เพื่อการอนุรักษ์และใช้ประโยชน์ที่สมดุล ยั่งยืน ได้มีการวิเคราะห์สถานการณ์ แนวโน้ม การพัฒนาจังหวัด พบว่า ด้านสิ่งแวดล้อมในปี 2562 มีค่าสูงกว่าปี 2561 แต่ยังคงต้องพัฒนาให้ดียิ่งขึ้น ดังนั้น จึงต้องการการพัฒนาเพื่อเพิ่มพื้นที่ป่าไม้ การบริหารจัดการขยะ รวมถึงการบริหารจัดการภัยพิบัติ (อุทกภัย และภัยแล้ง) จึงได้ดำเนินการจัดทำห่วงโซ่คุณค่า (Value Chain) ที่สอดคล้องกับแผนพัฒนาจังหวัด เรื่อง “การบริหารจัดการทรัพยากรธรรมชาติ สิ่งแวดล้อม ป่า ดิน น้ำ และพลังงาน เพื่อการอนุรักษ์และใช้ประโยชน์ที่สมดุล ยั่งยืน” และคัดเลือกปัจจัยสู่ความสำเร็จ (Critical Success Factor) พร้อมจัดทำผังสถิติทางการ เรื่อง “การบริหารจัดการทรัพยากรธรรมชาติและสิ่งแวดล้อม เพื่อการอนุรักษ์และใช้ประโยชน์ที่สมดุล ยั่งยืนของจังหวัดอำนาจเจริญ” ที่ประกอบด้วยรายการข้อมูลสถิติทางการที่สามารถนำไปใช้ในการติดตามและประเมินผลในเรื่องดังกล่าวได้ ซึ่งมีรายละเอียดดังนี้

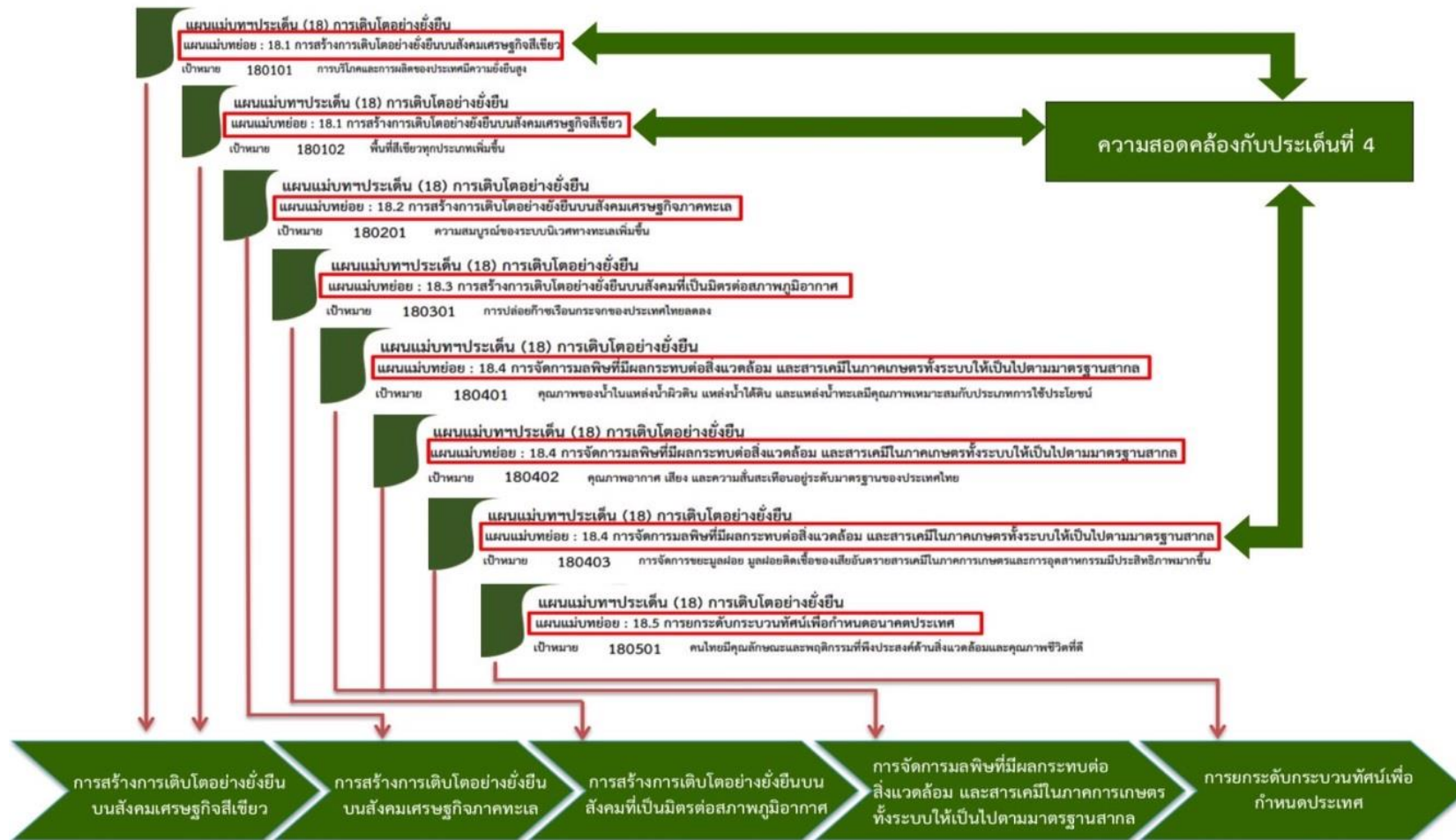
3.4.1 ห่วงโซ่คุณค่า (Value Chain) ที่สอดคล้องกับแผนพัฒนาจังหวัดอำนาจเจริญ

แนวคิดการจัดทำห่วงโซ่คุณค่าที่สอดคล้องกับแผนพัฒนาจังหวัดอำนาจเจริญ “ประเด็นการพัฒนา ที่ 4: การบริหารจัดการทรัพยากรธรรมชาติ สิ่งแวดล้อม ป่า ดิน น้ำ และพลังงาน เพื่อการอนุรักษ์และใช้ประโยชน์ที่สมดุล ยั่งยืน”

1) ศึกษาห่วงโซ่คุณค่าของประเทศไทย 140 เป้าหมาย แผนแม่บทย่อยภายใต้แผนแม่บทไทยยุทธศาสตร์ชาติ (23 ด้าน) ประเด็นที่ 18 การเติบโตอย่างยั่งยืน ซึ่งประกอบด้วย 2 แผนแม่บทย่อย และประเด็นที่ 19 การบริหารจัดการน้ำทั้งระบบ ซึ่งประกอบด้วย 3 แผนแม่บทย่อย เมื่อวิเคราะห์ความสอดคล้องกับประเด็นการพัฒนาที่ 4 ของจังหวัดอำนาจเจริญ พบว่า มีความสอดคล้องกับข้อต่อโซ่คุณค่าของประเทศไทย 140 เป้าหมาย ดังภาพ 38-41

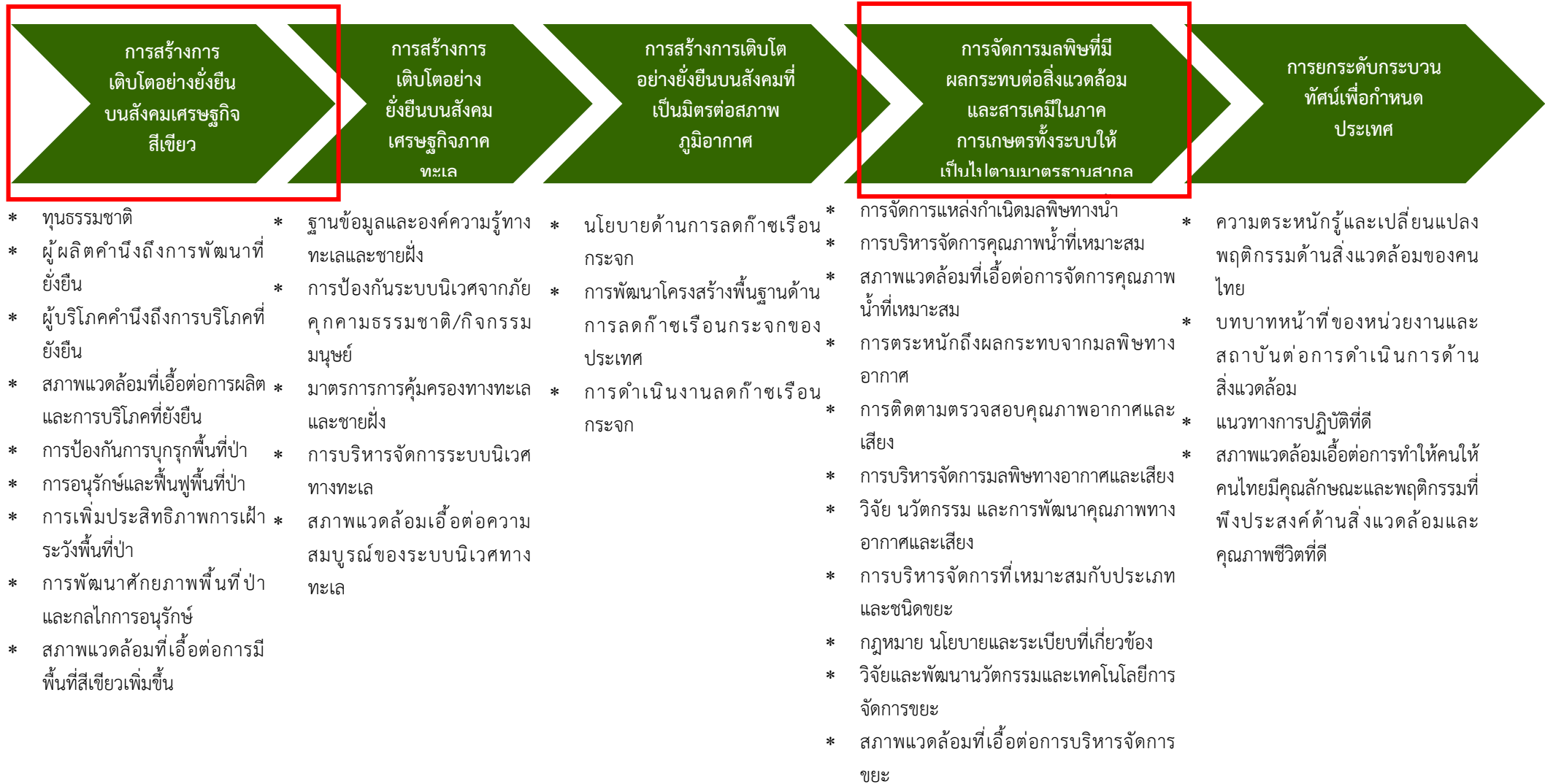
ประเด็นที่ 18 การเติบโตอย่างยั่งยืน

- แผนแม่บทย่อย 18.1 การสร้างการเติบโตอย่างยั่งยืนบนสังคมเศรษฐกิจสีเขียว
 - เป้าหมาย 180101 การบริโภคและการผลิตของประเทศมีความยั่งยืนสูง
 - เป้าหมาย 180102 พื้นที่สีเขียวทุกประเภทเพิ่มขึ้น
- แผนแม่บทย่อย 18.4 การจัดการมลพิษที่มีผลกระทบต่อสิ่งแวดล้อม และสารเคมีในภาคเกษตรทั้งระบบให้เป็นไปตามมาตรฐานสากล
 - เป้าหมาย 180403 การจัดการขยะมูลฝอย มูลฝอยติดเชื้อของเสียอันตราย สารเคมีในภาคการเกษตรและการอุตสาหกรรมมีประสิทธิภาพมากขึ้น



ภาพ 38 ความสอดคล้องกับข้อต่อห่วงโซ่คุณค่าของประเทศไทย 140 เป้าหมาย ประเด็น “การเติบโตอย่างยั่งยืน”

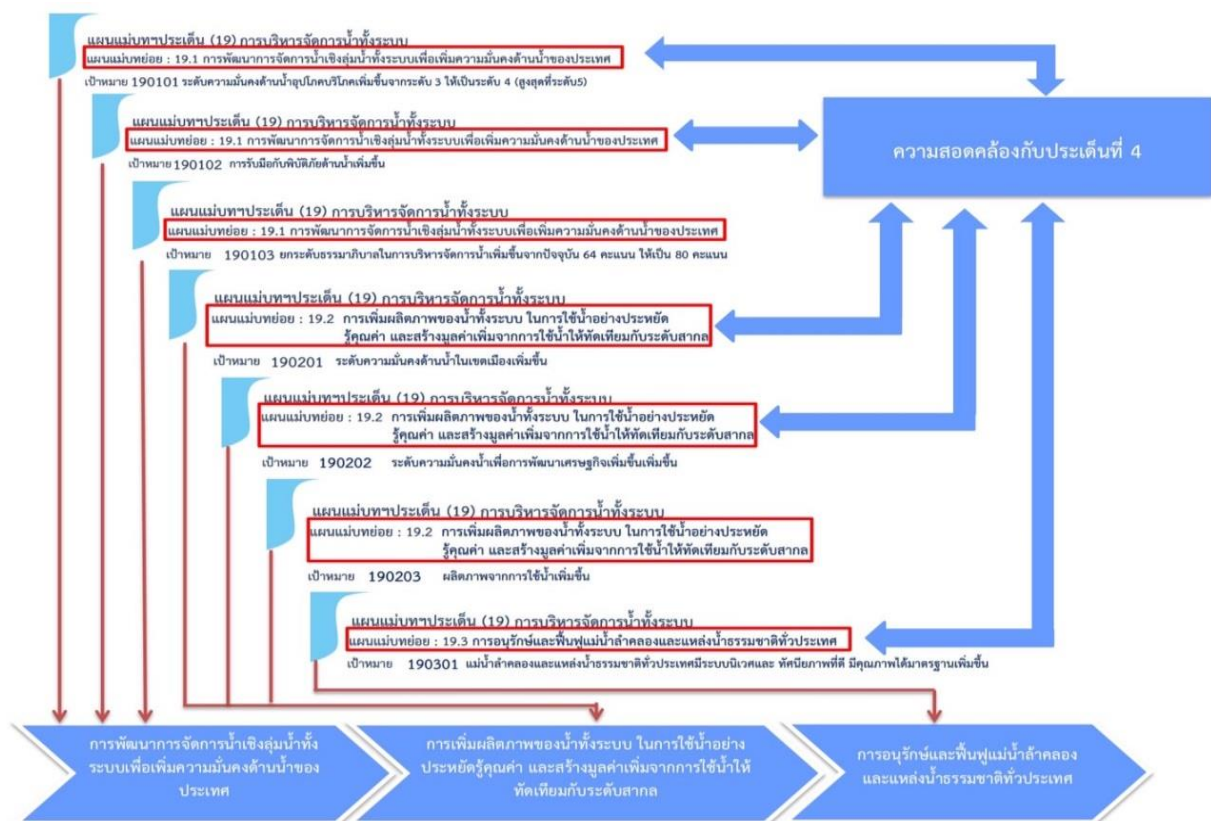
ห่วงโซ่คุณค่า (Value Chain) “การเติบโตอย่างยั่งยืน”



ภาพ 39 ห่วงโซ่คุณค่า (Value Chain) “การเติบโตอย่างยั่งยืน” แผนพัฒนาสถิติระดับจังหวัดอำนาจเจริญ (พ.ศ. 2566 - 2570) | 124

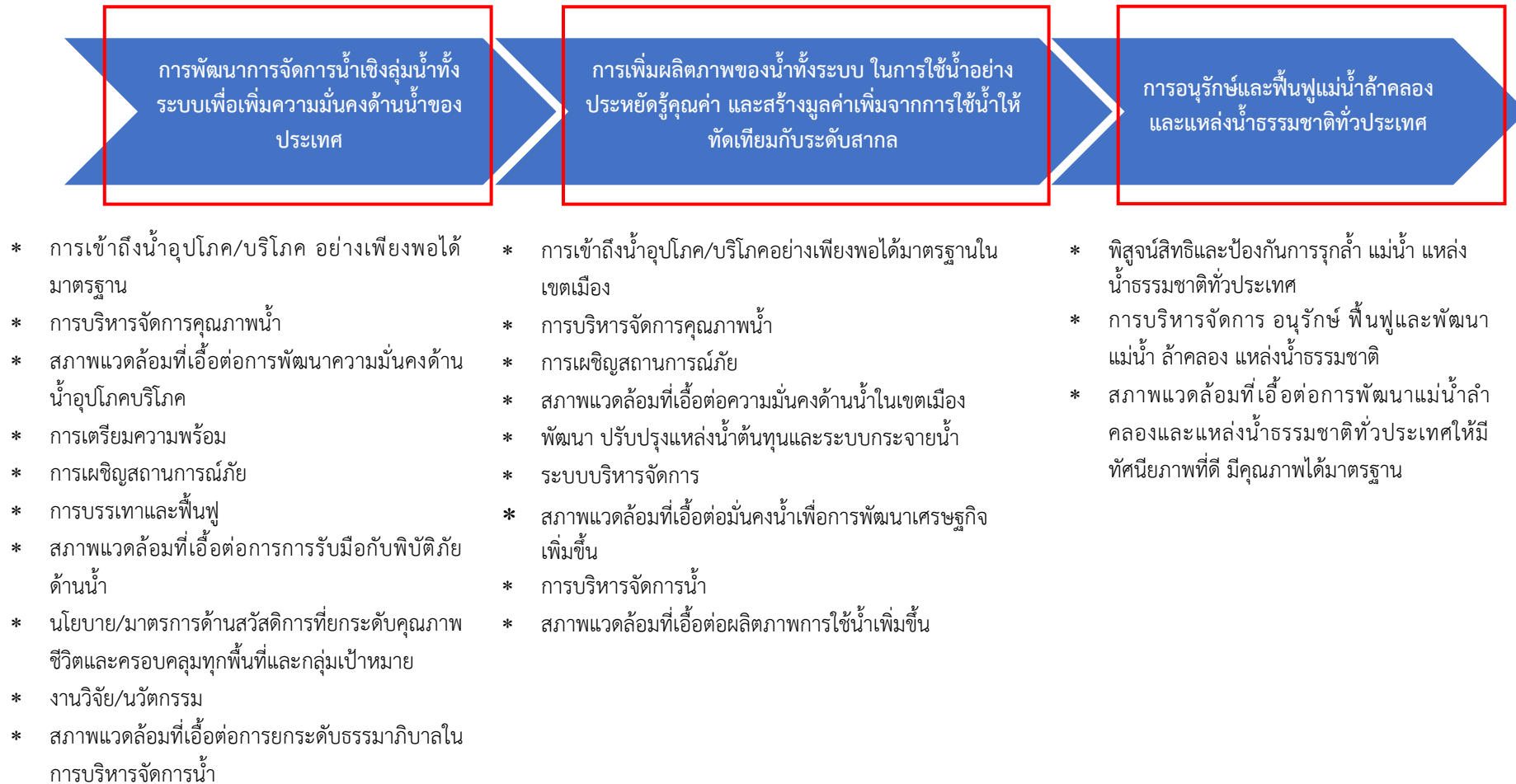
ประเด็นที่ 19 การบริหารจัดการน้ำทั้งระบบ

- แผนแม่บทย่อย 19.1 การพัฒนาการจัดการน้ำเชิงลุ่มน้ำทั้งระบบเพื่อเพิ่มความมั่นคงด้านน้ำของประเทศ
 - เป้าหมาย 190101 ระดับความมั่นคงด้านน้ำอุปโภคบริโภคเพิ่มขึ้นจากระดับ 3 ให้เป็นระดับ 4 (สูงสุดที่ระดับ 5)
 - เป้าหมาย 190102 การรับมือพิบัติภัยด้านน้ำเพิ่มขึ้น
- แผนแม่บทย่อย 19.2 การเพิ่มผลิตภาพของน้ำทั้งระบบ ในการใช้น้ำอย่างประหยัด รู้คุณค่า และสร้างมูลค่าเพิ่มจากการใช้น้ำให้ทัดเทียมกับระดับสากล
 - เป้าหมาย 190202 ระดับความมั่นคงน้ำเพื่อการพัฒนาเศรษฐกิจเพิ่มขึ้นเพิ่มขึ้น
- แผนแม่บทย่อย 19.3 การอนุรักษ์และฟื้นฟูแม่น้ำลำคลองและแหล่งน้ำธรรมชาติทั่วประเทศ
 - แม่น้ำลำคลองและแหล่งน้ำธรรมชาติทั่วประเทศมีระบบนิเวศและทัศนียภาพที่ดี มีคุณภาพได้มาตรฐานเพิ่มขึ้น



ภาพ 40 ความสอดคล้องกับข้อต่อห่วงโซ่คุณค่าของประเทศไทย 140 เป้าหมาย ประเด็น “การบริหารจัดการน้ำทั้งระบบ”

ห่วงโซ่คุณค่า (Value Chain) “การบริหารจัดการน้ำทั้งระบบ”



ภาพ 41 ห่วงโซ่คุณค่า (Value Chain) “การบริหารจัดการน้ำทั้งระบบ”

2) ศึกษาห่วงโซ่คุณค่ามาตรฐานที่ได้จากการดำเนินงานจัดทำโครงการพัฒนาข้อมูลสถิติและสารสนเทศระดับพื้นที่ 76 จังหวัด/18 กลุ่มจังหวัด จำนวน 18 รูปแบบ ที่เกี่ยวข้องกับการเกษตรเพื่อใช้เติมเต็มในส่วนของปัจจัยสู่ความสำเร็จของห่วงโซ่คุณค่าของประเด็นการพัฒนาที่ 4 ซึ่งจากการศึกษาพบว่า ห่วงโซ่คุณค่ามาตรฐานที่เกี่ยวข้องกับประเด็นการพัฒนาที่ 4 คือ GVC 13 : การอนุรักษ์และพัฒนาทรัพยากรธรรมชาติ (ดิน ป่าไม้ ชายฝั่ง ทะเล) GVC14 : การบริหารจัดการน้ำ และ GVC 15 : การสร้างคุณภาพสิ่งแวดล้อมที่ดี เมื่อวิเคราะห์ความสอดคล้องกับประเด็นการพัฒนาที่ 4 ของจังหวัดอำนาจเจริญพบว่า มีความสอดคล้องกับข้อต่อห่วงโซ่คุณค่ามาตรฐานและปัจจัยสู่ความสำเร็จ GVC 13 : การอนุรักษ์และพัฒนาทรัพยากรธรรมชาติ (ดิน ป่าไม้ ชายฝั่ง ทะเล) ดังภาพ 42 ยังมีความสอดคล้องกับข้อต่อห่วงโซ่คุณค่ามาตรฐานและปัจจัย สู่ความสำเร็จ GVC14 : การบริหารจัดการน้ำ ดังภาพ 43 และยังมีความสอดคล้องกับข้อต่อห่วงโซ่คุณค่ามาตรฐานและปัจจัย สู่ความสำเร็จ GVC 15 : การสร้างคุณภาพสิ่งแวดล้อมที่ดี ดังภาพ 44

- การอนุรักษ์และพัฒนาทรัพยากรธรรมชาติ (ดิน ป่าไม้ ชายฝั่ง ทะเล)
 - อนุรักษ์ฟื้นฟูทรัพยากรธรรมชาติ
 - ส่งเสริมและสนับสนุนให้เกิดความร่วมมืออนุรักษ์ฟื้นฟูทรัพยากรธรรมชาติ



ภาพ 42 ความสอดคล้องกับข้อต่อห่วงโซ่คุณค่ามาตรฐานและปัจจัยสู่ความสำเร็จ
GVC 13 : การอนุรักษ์และพัฒนาทรัพยากรธรรมชาติ (ดิน ป่าไม้ ชายฝั่ง ทะเล)

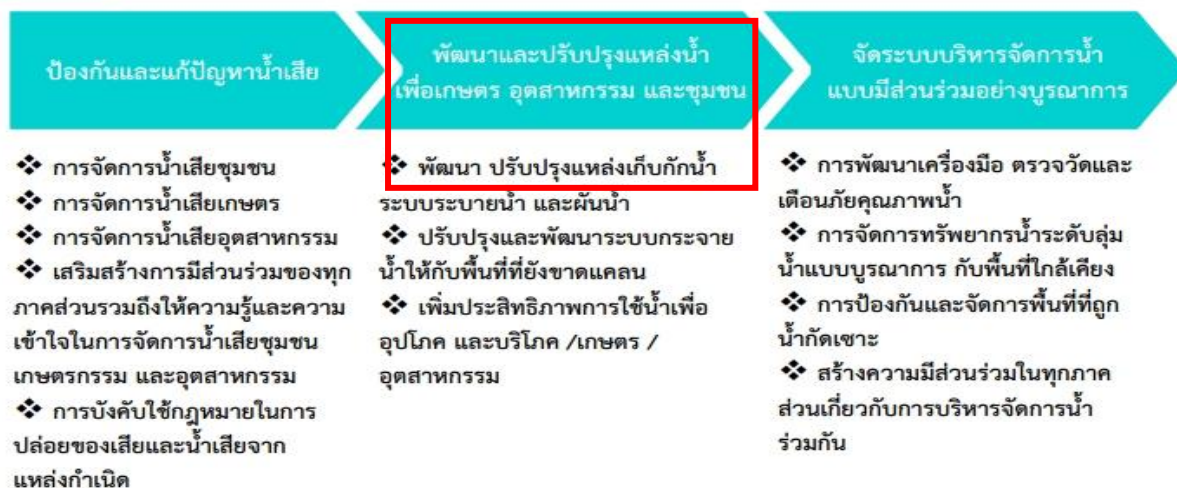
➤ การบริหารจัดการน้ำ

- พัฒนาและปรับปรุงแหล่งน้ำเพื่อเกษตร อุตสาหกรรม และชุมชน

14

Generic Value Chain

การบริหารจัดการน้ำ



ภาพ 43 ความสอดคล้องกับข้อต่อห่วงโซ่คุณค่ามาตรฐานและปัจจัยสู่ความสำเร็จ

GVC14 : การบริหารจัดการน้ำ

➤ การสร้างคุณภาพสิ่งแวดล้อมที่ดี

- การบริหารจัดการสิ่งแวดล้อม

Generic Value Chain

การสร้างคุณภาพสิ่งแวดล้อมที่ดี

15



ภาพ 44 ความสอดคล้องกับข้อต่อห่วงโซ่คุณค่ามาตรฐานและปัจจัยสู่ความสำเร็จ

GVC 15 : การสร้างคุณภาพสิ่งแวดล้อมที่ดี

3) ห่วงโซ่คุณค่า (Value Chain) ที่ตอบโจทย์และสอดคล้องกับแผนพัฒนาจังหวัด เรื่อง “การบริหารจัดการทรัพยากรธรรมชาติและสิ่งแวดล้อม เพื่อการอนุรักษ์ และใช้ประโยชน์ ที่สมดุล ยั่งยืนของจังหวัดอำนาจเจริญ” ได้ดังภาพ 45

ห่วงโซ่คุณค่า (Value Chain) “การบริหารจัดการทรัพยากรธรรมชาติและสิ่งแวดล้อม เพื่อการอนุรักษ์และใช้ประโยชน์ ที่สมดุล ยั่งยืนของจังหวัดอำนาจเจริญ”



ภาพ 45 ห่วงโซ่คุณค่า (Value Chain) “การบริหารจัดการทรัพยากรธรรมชาติและสิ่งแวดล้อม เพื่อการอนุรักษ์และใช้ประโยชน์ ที่สมดุล ยั่งยืนของจังหวัดอำนาจเจริญ”

3.4.2 ผังสถิติทางการ

การจัดทำผังสถิติทางการประเด็นการพัฒนาที่ 4 “การบริหารจัดการทรัพยากรธรรมชาติ สิ่งแวดล้อม ป่า ดิน น้ำ และพลังงาน เพื่อการอนุรักษ์และใช้ประโยชน์ที่สมดุล ยั่งยืน” หลังจากที่ได้มีการศึกษา แนวทางการพัฒนาจังหวัด (ประเด็นการพัฒนาที่ 4) ที่สอดคล้องกับห่วงโซ่คุณค่า (Value Chain) ที่สอดคล้องกับ แผนพัฒนาจังหวัดแล้ว จะต้องมีการคัดเลือกปัจจัยสู่ความสำเร็จ (Critical Success Factor) ที่มีความสำคัญ ในการบริหารงานในจังหวัด จากนั้นจัดทำผังสถิติทางการ “การบริหารจัดการทรัพยากรธรรมชาติและ สิ่งแวดล้อม เพื่อการอนุรักษ์และใช้ประโยชน์ ที่สมดุล ยั่งยืนของจังหวัดอำนาจเจริญ” พร้อมทั้งกำหนดรายการ ข้อมูลสถิติที่สำคัญ และจำเป็นจึงสามารถสรุปผังสถิติทางการ “การบริหารจัดการทรัพยากรธรรมชาติและ สิ่งแวดล้อม เพื่อการอนุรักษ์และใช้ประโยชน์ ที่สมดุล ยั่งยืนของจังหวัดอำนาจเจริญ” ดังตาราง 14

ตาราง 14 ผังสถิติทางการ “การบริหารจัดการทรัพยากรธรรมชาติและสิ่งแวดล้อม เพื่อการอนุรักษ์และใช้ประโยชน์ ที่สมดุล ยั่งยืนของจังหวัดอำนาจเจริญ”

ห่วงโซ่คุณค่า (VC)	ปัจจัยแห่งความสำเร็จ (CSF)	ตัวชี้วัด	บัญชีสถิติทางการ	การจัดจำแนก	ระดับการนำเสนอผล	สถานะข้อมูล1	หน่วยงาน	การจัดส่งข้อมูลให้ส่วนราชการ ส่วนกลาง 2	หมายเหตุ
การสร้างการเติบโตอย่างยั่งยืนบนสังคมเศรษฐกิจสีเขียว	การอนุรักษ์และฟื้นฟูพื้นที่ป่า	เพิ่มพื้นที่สีเขียวในเขตเมือง/ชุมชน	จำนวนพื้นที่สีเขียวในเขตเมือง/ชุมชน (ตารางกิโลเมตร)			1	สำนักงานโยธาธิการและผังเมืองจังหวัดอำนาจเจริญ		
การสร้างการเติบโตอย่างยั่งยืนบนสังคมเศรษฐกิจสีเขียว	การอนุรักษ์และฟื้นฟูพื้นที่ป่า	เพิ่มพื้นที่สีเขียวในเขตเมือง/ชุมชน	ร้อยละที่เพิ่มขึ้นของพื้นที่สีเขียวในเขตเมือง/ชุมชน			1	สำนักงานโยธาธิการและผังเมืองจังหวัดอำนาจเจริญ		

1 สถานะข้อมูล แบ่งเป็น 1. พร้อมเผยแพร่ 2. ต้องพัฒนา 3. ไม่มีหน่วยงานรับผิดชอบ 4. อื่นๆ

2 การส่งข้อมูลให้ส่วนราชการส่วนกลาง (กระทรวง กรม) แบ่งเป็น 1. จัดส่ง 2. ไม่ได้จัดส่ง เพื่อใช้ในการกำหนดหน่วยงานเจ้าของข้อมูล (Data Owner) และประสานกับกระทรวงกรมต้นสังกัดในการลงทะเบียนชุดข้อมูลในระบบบัญชีข้อมูลภาครัฐเพื่อให้บริการข้อมูลดังกล่าวต่อไป

ตาราง 14 ผังสถิติทางการ “การบริหารจัดการทรัพยากรธรรมชาติและสิ่งแวดล้อม เพื่อการอนุรักษ์และใช้ประโยชน์ ที่สมดุล ยั่งยืนของจังหวัดอำนาจเจริญ” (ต่อ)

ห่วงโซ่คุณค่า (VC)	ปัจจัยแห่งความสำเร็จ (CSF)	ตัวชี้วัด	บัญชีสถิติทางการ	การจัดจำแนก	ระดับการนำเสนอผล	สถานะข้อมูล1	หน่วยงาน	การจัดส่งข้อมูลให้ส่วนราชการส่วนกลาง 2	หมายเหตุ
การสร้างการเติบโตอย่างยั่งยืนบนสังคมเศรษฐกิจสีเขียว	การอนุรักษ์และฟื้นฟูพื้นที่ป่า	จำนวนและพื้นที่อนุรักษ์จำแนกตามประเภท	จำนวนและพื้นที่อนุรักษ์จำแนกตามประเภท			1	กรมอุทยานแห่งชาติ สัตว์ป่า และพันธุ์พืช		
การสร้างการเติบโตอย่างยั่งยืนบนสังคมเศรษฐกิจสีเขียว	การอนุรักษ์และฟื้นฟูพื้นที่ป่า	อัตราการเปลี่ยนแปลงของพื้นที่ป่าไม้ในจังหวัดเพิ่มขึ้น	พื้นที่ป่าไม้			1	กรมป่าไม้		
การสร้างการเติบโตอย่างยั่งยืนบนสังคมเศรษฐกิจสีเขียว	การอนุรักษ์และฟื้นฟูพื้นที่ป่า	พื้นที่ที่ได้รับการส่งเสริมการบริหารจัดการป่าชุมชนโดยการมีส่วนร่วมของราษฎรในชุมชน	พื้นที่ป่าชุมชนตาม พ.ร.บ. ป่าชุมชน พ.ศ. ๒๕๖๒			1	กรมป่าไม้		

1 สถานะข้อมูล แบ่งเป็น 1. พร้อมเผยแพร่ 2. ต้องพัฒนา 3. ไม่มีหน่วยงานรับผิดชอบ 4. อื่นๆ

2 การส่งข้อมูลให้ส่วนราชการส่วนกลาง (กระทรวง กรม) แบ่งเป็น 1. จัดส่ง 2. ไม่ได้จัดส่ง เพื่อใช้ในการกำหนดหน่วยงานเจ้าของข้อมูล (Data Owner) และประสานกับกระทรวงกรมต้นสังกัดในการลงทะเบียนชุดข้อมูลในระบบบัญชีข้อมูลภาครัฐเพื่อให้บริการข้อมูลดังกล่าวต่อไป

ตาราง 14 ผังสถิติทางการ “การบริหารจัดการทรัพยากรธรรมชาติและสิ่งแวดล้อม เพื่อการอนุรักษ์และใช้ประโยชน์ ที่สมดุล ยั่งยืนของจังหวัดอำนาจเจริญ” (ต่อ)

ห่วงโซ่คุณค่า (VC)	ปัจจัยแห่งความสำเร็จ (CSF)	ตัวชี้วัด	บัญชีสถิติทางการ	การจัดจำแนก	ระดับการนำเสนอผล	สถานะข้อมูล1	หน่วยงาน	การจัดส่งข้อมูลให้ส่วนราชการส่วนกลาง 2	หมายเหตุ
การสร้างการเติบโตอย่างยั่งยืนบนสังคมเศรษฐกิจสีเขียว	การอนุรักษ์และฟื้นฟูพื้นที่ป่า	กิจกรรมเพื่อสร้างการมีส่วนร่วมของประชาชนในการดูแลพื้นที่สีเขียว	จำนวนกิจกรรมเพื่อสร้างการมีส่วนร่วมของประชาชนในการดูแลพื้นที่สีเขียว			1	สำนักงานส่งเสริมการปกครองส่วนท้องถิ่น จังหวัดอำนาจเจริญ/อปท.		
การสร้างการเติบโตอย่างยั่งยืนบนสังคมเศรษฐกิจสีเขียว	การอนุรักษ์และฟื้นฟูพื้นที่ป่า	พื้นที่ที่ได้รับการส่งเสริมการบริหารจัดการป่าชุมชนโดยการมีส่วนร่วมของราษฎรในชุมชน	พื้นที่ที่ได้รับการส่งเสริมการบริหารจัดการป่าชุมชนโดยการมีส่วนร่วมของราษฎรในชุมชน			1	กรมป่าไม้		

1 สถานะข้อมูล แบ่งเป็น 1. พร้อมเผยแพร่ 2. ต้องพัฒนา 3. ไม่มีหน่วยงานรับผิดชอบ 4. อื่นๆ

2 การส่งข้อมูลให้ส่วนราชการส่วนกลาง (กระทรวง กรม) แบ่งเป็น 1. จัดส่ง 2. ไม่ได้จัดส่ง เพื่อใช้ในการกำหนดหน่วยงานเจ้าของข้อมูล (Data Owner) และประสานกับกระทรวงกรมต้นสังกัดในการลงทะเบียนชุดข้อมูลในระบบบัญชีข้อมูลภาครัฐเพื่อให้บริการข้อมูลดังกล่าวต่อไป

ตาราง 14 ผังสถิติทางการ “การบริหารจัดการทรัพยากรธรรมชาติและสิ่งแวดล้อม เพื่อการอนุรักษ์และใช้ประโยชน์ ที่สมดุล ยั่งยืนของจังหวัดอำนาจเจริญ” (ต่อ)

ห่วงโซ่คุณค่า (VC)	ปัจจัยแห่งความสำเร็จ (CSF)	ตัวชี้วัด	บัญชีสถิติทางการ	การจัดจำแนก	ระดับการนำเสนอผล	สถานะข้อมูล1	หน่วยงาน	การจัดส่งข้อมูลให้ส่วนราชการส่วนกลาง 2	หมายเหตุ
การสร้างการเติบโตอย่างยั่งยืนบนสังคมเศรษฐกิจสีเขียว	การอนุรักษ์และฟื้นฟูพื้นที่ป่า	พื้นที่ที่ได้รับการส่งเสริมการบริหารจัดการป่าชุมชนโดยการมีส่วนร่วมของราษฎรในชุมชน	จำนวนชุมชนที่ราษฎรได้รับการส่งเสริมให้มีส่วนร่วมจัดการป่าชุมชน			1	กรมป่าไม้		
การสร้างการเติบโตอย่างยั่งยืนบนสังคมเศรษฐกิจสีเขียว	การอนุรักษ์และฟื้นฟูพื้นที่ป่า	พื้นที่ที่ได้รับการส่งเสริมการบริหารจัดการป่าชุมชนโดยการมีส่วนร่วมของราษฎรในชุมชน	จำนวนชุมชนที่ได้รับการส่งเสริมความรู้ความเข้าใจตาม พ.ร.บ. ป่าชุมชน พ.ศ. 2562			1	กรมป่าไม้		
การสร้างการเติบโตอย่างยั่งยืนบนสังคมเศรษฐกิจสีเขียว	การป้องกันการบุกรุกพื้นที่ป่า	มีแนวเขตป่าสงวนแห่งชาติและเครื่องหมายแสดงแนวเขตมีหลักเขตพื้นที่ มีแผนที่แสดงแนวเขตป่าสงวนแห่งชาติ มีการตรวจสอบเอกสารสิทธิ์	ระยะแนวเขตพื้นที่ป่าไม้ที่ได้รับการสำรวจรังวัดเพื่อกำหนดเป็นป่าสงวนแห่งชาติ			1	กรมป่าไม้		

1 สถานะข้อมูล แบ่งเป็น 1. พร้อมเผยแพร่ 2. ต้องพัฒนา 3. ไม่มีหน่วยงานรับผิดชอบ 4. อื่นๆ

2 การส่งข้อมูลให้ส่วนราชการส่วนกลาง (กระทรวง กรม) แบ่งเป็น 1. จัดส่ง 2. ไม่ได้จัดส่ง เพื่อใช้ในการกำหนดหน่วยงานเจ้าของข้อมูล (Data Owner) และประสานกับกระทรวงกรมต้นสังกัดในการลงทะเบียนชุดข้อมูลในระบบบัญชีข้อมูลภาครัฐเพื่อให้บริการข้อมูลดังกล่าวต่อไป

ตาราง 14 ผังสถิติทางการ “การบริหารจัดการทรัพยากรธรรมชาติและสิ่งแวดล้อม เพื่อการอนุรักษ์และใช้ประโยชน์ ที่สมดุล ยั่งยืนของจังหวัดอำนาจเจริญ” (ต่อ)

ห่วงโซ่คุณค่า (VC)	ปัจจัยแห่งความสำเร็จ (CSF)	ตัวชี้วัด	บัญชีสถิติทางการ	การจัดจำแนก	ระดับการนำเสนอผล	สถานะข้อมูล1	หน่วยงาน	การจัดส่งข้อมูลให้ส่วนราชการส่วนกลาง 2	หมายเหตุ
การสร้างการเติบโตอย่างยั่งยืนบนสังคมเศรษฐกิจสีเขียว	การป้องกันการบุกรุกพื้นที่ป่า	มีแนวเขตป่าสงวนแห่งชาติ และเครื่องหมายแสดงแนวเขตมีหลักเขตพื้นที่ มีแผนที่แสดงแนวเขตป่าสงวนแห่งชาติ มีการตรวจสอบเอกสารสิทธิ์	ระยะแนวเขตป่าสงวนแห่งชาติ			1	กรมป่าไม้		
การสร้างการเติบโตอย่างยั่งยืนบนสังคมเศรษฐกิจสีเขียว	การป้องกันการบุกรุกพื้นที่ป่า	มีแนวเขตป่าสงวนแห่งชาติ และเครื่องหมายแสดงแนวเขตมีหลักเขตพื้นที่ มีแผนที่แสดงแนวเขตป่าสงวนแห่งชาติ มีการตรวจสอบเอกสารสิทธิ์	ระยะแนวเขตป่าสงวนแห่งชาติที่ได้รับการจัดทำเครื่องหมายในภูมิประเทศจริง			1	กรมป่าไม้		
การสร้างการเติบโตอย่างยั่งยืนบนสังคมเศรษฐกิจสีเขียว	การป้องกันการบุกรุกพื้นที่ป่า	พื้นที่ป่าสงวนที่มีสภาพป่า	พื้นที่ป่าสงวนที่มีสภาพป่า			1	กรมป่าไม้		

1 สถานะข้อมูล แบ่งเป็น 1. พร้อมเผยแพร่ 2. ต้องพัฒนา 3. ไม่มีหน่วยงานรับผิดชอบ 4. อื่นๆ

2 การส่งข้อมูลให้ส่วนราชการส่วนกลาง (กระทรวง กรม) แบ่งเป็น 1. จัดส่ง 2. ไม่ได้จัดส่ง เพื่อใช้ในการกำหนดหน่วยงานเจ้าของข้อมูล (Data Owner) และประสานกับกระทรวงกรมต้นสังกัดในการลงทะเบียนชุดข้อมูลในระบบบัญชีข้อมูลภาครัฐเพื่อให้บริการข้อมูลดังกล่าวต่อไป

ตาราง 14 ผังสถิติทางการ “การบริหารจัดการทรัพยากรธรรมชาติและสิ่งแวดล้อม เพื่อการอนุรักษ์และใช้ประโยชน์ ที่สมดุล ยั่งยืนของจังหวัดอำนาจเจริญ” (ต่อ)

ห่วงโซ่คุณค่า (VC)	ปัจจัยแห่ง ความสำเร็จ (CSF)	ตัวชี้วัด	บัญชีสถิติทางการ	การจัดจำแนก	ระดับการ นำเสนอ ผล	สถานะ ข้อมูล1	หน่วยงาน	การจัดส่ง ข้อมูลให้ ส่วนราชการ ส่วนกลาง 2	หมายเหตุ
การสร้างการ เติบโตอย่างยั่งยืน บนสังคม เศรษฐกิจสีเขียว	การป้องกันการบุกรุก พื้นที่ป่า	พื้นที่ป่าสงวนตามประกาศ	พื้นที่ป่าสงวนตาม ประกาศ			1	กรมป่าไม้		
การสร้างการ เติบโตอย่างยั่งยืน บนสังคม เศรษฐกิจสีเขียว	สภาพแวดล้อมที่เอื้อ ต่อการผลิตและการ บริโภคที่ยั่งยืน	ปริมาณและมูลค่าผลิตภัณฑ์ สำคัญที่ได้จากป่าไม้	ปริมาณและมูลค่า ผลิตภัณฑ์สำคัญที่ได้จาก ป่าไม้			1	กรมป่าไม้		
การสร้างการ เติบโตอย่างยั่งยืน บนสังคม เศรษฐกิจสีเขียว	สภาพแวดล้อมที่เอื้อ ต่อการผลิตและการ บริโภคที่ยั่งยืน	ปริมาณไม้ที่ผลิตได้ จำแนก ตามประเภท	ปริมาณไม้ที่ผลิตได้ จำแนกตามประเภท			1			

1 สถานะข้อมูล แบ่งเป็น 1. พร้อมเผยแพร่ 2. ต้องพัฒนา 3. ไม่มีหน่วยงานรับผิดชอบ 4. อื่นๆ

2 การส่งข้อมูลให้ส่วนราชการส่วนกลาง (กระทรวง กรม) แบ่งเป็น 1. จัดส่ง 2. ไม่ได้จัดส่ง เพื่อใช้ในการกำหนดหน่วยงานเจ้าของข้อมูล (Data Owner) และประสานกับกระทรวงกรมต้นสังกัดในการลงทะเบียนชุดข้อมูลในระบบบัญชีข้อมูลภาครัฐเพื่อให้บริการข้อมูลดังกล่าวต่อไป

ตาราง 14 ผังสถิติทางการ “การบริหารจัดการทรัพยากรธรรมชาติและสิ่งแวดล้อม เพื่อการอนุรักษ์และใช้ประโยชน์ ที่สมดุล ยั่งยืนของจังหวัดอำนาจเจริญ” (ต่อ)

ห่วงโซ่คุณค่า (VC)	ปัจจัยแห่งความสำเร็จ (CSF)	ตัวชี้วัด	บัญชีสถิติทางการ	การจัดจำแนก	ระดับการนำเสนอผล	สถานะข้อมูล1	หน่วยงาน	การจัดส่งข้อมูลให้ส่วนราชการส่วนกลาง 2	หมายเหตุ
การบริหารจัดการมลพิษที่มีผลกระทบต่อสิ่งแวดล้อม และสารเคมีในภาคเกษตรทั้งระบบให้เป็นไปตามมาตรฐานสากล	การจัดการมลพิษ (คุณภาพน้ำ อากาศ ขยะ และของเสีย)	จำนวนแหล่งน้ำที่ได้รับการอนุรักษ์ฟื้นฟูเพิ่มขึ้น	จำนวนแหล่งน้ำที่ได้รับการอนุรักษ์ฟื้นฟูเพิ่มขึ้น			1	โครงการชลประทานอำนาจเจริญ (แหล่งน้ำขนาดกลาง)		
การบริหารจัดการมลพิษที่มีผลกระทบต่อสิ่งแวดล้อม และสารเคมีในภาคเกษตรทั้งระบบให้เป็นไปตามมาตรฐานสากล	การจัดการมลพิษ (คุณภาพน้ำ อากาศ ขยะ และของเสีย)	แหล่งน้ำมีคุณภาพดีขึ้นโดยมีปริมาณออกซิเจนที่ละลายน้ำ (Dissolved oxygen , DO) อยู่ในเกณฑ์คุณภาพแหล่งน้ำผิวดินประเภทที่ 3 หรือประเภทที่ 2 ไม่น้อยกว่าร้อยละ 80)	ปริมาณออกซิเจนที่ละลายน้ำ (dissolved oxygen, DO)			1	สำนักงานสิ่งแวดล้อมภาคที่ 12 อุบลราชธานี		

1 สถานะข้อมูล แบ่งเป็น 1. พร้อมเผยแพร่ 2. ต้องพัฒนา 3. ไม่มีหน่วยงานรับผิดชอบ 4. อื่นๆ

2 การส่งข้อมูลให้ส่วนราชการส่วนกลาง (กระทรวง กรม) แบ่งเป็น 1. จัดส่ง 2. ไม่ได้จัดส่ง เพื่อใช้ในการกำหนดหน่วยงานเจ้าของข้อมูล (Data Owner) และประสานกับกระทรวงกรมต้นสังกัดในการลงทะเบียนชุดข้อมูลในระบบบัญชีข้อมูลภาครัฐเพื่อให้บริการข้อมูลดังกล่าวต่อไป

ตาราง 14 ผังสถิติทางการ “การบริหารจัดการทรัพยากรธรรมชาติและสิ่งแวดล้อม เพื่อการอนุรักษ์และใช้ประโยชน์ ที่สมดุล ยั่งยืนของจังหวัดอำนาจเจริญ” (ต่อ)

ห่วงโซ่คุณค่า (VC)	ปัจจัยแห่งความสำเร็จ (CSF)	ตัวชี้วัด	บัญชีสถิติทางการ	การจัดจำแนก	ระดับการนำเสนอผล	สถานะข้อมูล1	หน่วยงาน	การจัดส่งข้อมูลให้ส่วนราชการส่วนกลาง 2	หมายเหตุ
การบริหารจัดการมลพิษที่มีผลกระทบต่อสิ่งแวดล้อม และสารเคมีในภาคเกษตรทั้งระบบให้เป็นไปตามมาตรฐานสากล	การจัดการมลพิษ (คุณภาพน้ำ อากาศ ขยะ และของเสีย)	ผลการตรวจวัดคุณภาพน้ำผิวดิน	ผลการตรวจวัดคุณภาพน้ำผิวดิน			1	สำนักงานสิ่งแวดล้อมภาคที่ 12 อุบลราชธานี		
การบริหารจัดการมลพิษที่มีผลกระทบต่อสิ่งแวดล้อม และสารเคมีในภาคเกษตรทั้งระบบให้เป็นไปตามมาตรฐานสากล	การจัดการมลพิษ (คุณภาพน้ำ อากาศ ขยะ และของเสีย)	ปริมาณขยะมูลฝอยที่เกิดขึ้น	ปริมาณขยะมูลฝอยที่เกิดขึ้น			1	สำนักงานทรัพยากรธรรมชาติและสิ่งแวดล้อมจังหวัดอำนาจเจริญ		

1 สถานะข้อมูล แบ่งเป็น 1. พร้อมเผยแพร่ 2. ต้องพัฒนา 3. ไม่มีหน่วยงานรับผิดชอบ 4. อื่นๆ

2 การส่งข้อมูลให้ส่วนราชการส่วนกลาง (กระทรวง กรม) แบ่งเป็น 1. จัดส่ง 2. ไม่ได้จัดส่ง เพื่อใช้ในการกำหนดหน่วยงานเจ้าของข้อมูล (Data Owner) และประสานกับกระทรวงกรมต้นสังกัดในการลงทะเบียนชุดข้อมูลในระบบบัญชีข้อมูลภาครัฐเพื่อให้บริการข้อมูลดังกล่าวต่อไป

ตาราง 14 ผังสถิติทางการ “การบริหารจัดการทรัพยากรธรรมชาติและสิ่งแวดล้อม เพื่อการอนุรักษ์และใช้ประโยชน์ ที่สมดุล ยั่งยืนของจังหวัดอำนาจเจริญ” (ต่อ)

ห่วงโซ่คุณค่า (VC)	ปัจจัยแห่งความสำเร็จ (CSF)	ตัวชี้วัด	บัญชีสถิติทางการ	การจัดจำแนก	ระดับการนำเสนอผล	สถานะข้อมูล1	หน่วยงาน	การจัดส่งข้อมูลให้ส่วนราชการส่วนกลาง 2	หมายเหตุ
การบริหารจัดการมลพิษที่มีผลกระทบต่อสิ่งแวดล้อม และสารเคมีในภาคเกษตรทั้งระบบให้เป็นไปตามมาตรฐานสากล	การจัดการมลพิษ (คุณภาพน้ำ อากาศ ขยะ และของเสีย)	ปริมาณขยะมูลฝอยที่เก็บขนไปกำจัด	ปริมาณขยะมูลฝอยที่เก็บขนไปกำจัด			1	สำนักงานทรัพยากรธรรมชาติและสิ่งแวดล้อมจังหวัดอำนาจเจริญ		
การบริหารจัดการมลพิษที่มีผลกระทบต่อสิ่งแวดล้อม และสารเคมีในภาคเกษตรทั้งระบบให้เป็นไปตามมาตรฐานสากล	การจัดการมลพิษ (คุณภาพน้ำ อากาศ ขยะ และของเสีย)	ปริมาณขยะมูลฝอยที่ถูกนำไปใช้ประโยชน์	ปริมาณขยะมูลฝอยที่ถูกนำไปใช้ประโยชน์			1	สำนักงานทรัพยากรธรรมชาติและสิ่งแวดล้อมจังหวัดอำนาจเจริญ		

1 สถานะข้อมูล แบ่งเป็น 1. พร้อมเผยแพร่ 2. ต้องพัฒนา 3. ไม่มีหน่วยงานรับผิดชอบ 4. อื่นๆ

2 การส่งข้อมูลให้ส่วนราชการส่วนกลาง (กระทรวง กรม) แบ่งเป็น 1. จัดส่ง 2. ไม่ได้จัดส่ง เพื่อใช้ในการกำหนดหน่วยงานเจ้าของข้อมูล (Data Owner) และประสานกับกระทรวงกรมต้นสังกัดในการลงทะเบียนชุดข้อมูลในระบบบัญชีข้อมูลภาครัฐเพื่อให้บริการข้อมูลดังกล่าวต่อไป

ตาราง 14 ผังสถิติทางการ “การบริหารจัดการทรัพยากรธรรมชาติและสิ่งแวดล้อม เพื่อการอนุรักษ์และใช้ประโยชน์ ที่สมดุล ยั่งยืนของจังหวัดอำนาจเจริญ” (ต่อ)

ห่วงโซ่คุณค่า (VC)	ปัจจัยแห่งความสำเร็จ (CSF)	ตัวชี้วัด	บัญชีสถิติทางการ	การจัดจำแนก	ระดับการนำเสนอผล	สถานะข้อมูล1	หน่วยงาน	การจัดส่งข้อมูลให้ส่วนราชการส่วนกลาง 2	หมายเหตุ
การบริหารจัดการมลพิษที่มีผลกระทบต่อสิ่งแวดล้อม และสารเคมีในภาคเกษตรทั้งระบบให้เป็นไปตามมาตรฐานสากล	การจัดการมลพิษ (คุณภาพน้ำ อากาศ ขยะ และของเสีย)	ปริมาณขยะมูลฝอยที่กำจัดถูกต้อง	ปริมาณขยะมูลฝอยที่กำจัดถูกต้อง			1	สำนักงานทรัพยากรธรรมชาติและสิ่งแวดล้อมจังหวัดอำนาจเจริญ		
การบริหารจัดการมลพิษที่มีผลกระทบต่อสิ่งแวดล้อม และสารเคมีในภาคเกษตรทั้งระบบให้เป็นไปตามมาตรฐานสากล	การจัดการมลพิษ (คุณภาพน้ำ อากาศ ขยะ และของเสีย)	ปริมาณขยะมูลฝอยที่กำจัดไม่ถูกต้อง	ปริมาณขยะมูลฝอยที่กำจัดไม่ถูกต้อง			1	สำนักงานทรัพยากรธรรมชาติและสิ่งแวดล้อมจังหวัดอำนาจเจริญ		

1 สถานะข้อมูล แบ่งเป็น 1. พร้อมเผยแพร่ 2. ต้องพัฒนา 3. ไม่มีหน่วยงานรับผิดชอบ 4. อื่นๆ

2 การส่งข้อมูลให้ส่วนราชการส่วนกลาง (กระทรวง กรม) แบ่งเป็น 1. จัดส่ง 2. ไม่ได้จัดส่ง เพื่อใช้ในการกำหนดหน่วยงานเจ้าของข้อมูล (Data Owner) และประสานกับกระทรวงกรมต้นสังกัดในการลงทะเบียนชุดข้อมูลในระบบบัญชีข้อมูลภาครัฐเพื่อให้บริการข้อมูลดังกล่าวต่อไป

ตาราง 14 ผังสถิติทางการ “การบริหารจัดการทรัพยากรธรรมชาติและสิ่งแวดล้อม เพื่อการอนุรักษ์และใช้ประโยชน์ ที่สมดุล ยั่งยืนของจังหวัดอำนาจเจริญ” (ต่อ)

ห่วงโซ่คุณค่า (VC)	ปัจจัยแห่งความสำเร็จ (CSF)	ตัวชี้วัด	บัญชีสถิติทางการ	การจัดจำแนก	ระดับการนำเสนอผล	สถานะข้อมูล1	หน่วยงาน	การจัดส่งข้อมูลให้ส่วนราชการส่วนกลาง 2	หมายเหตุ
การบริหารจัดการมลพิษที่มีผลกระทบต่อสิ่งแวดล้อม และสารเคมีในภาคเกษตรทั้งระบบให้เป็นไปตามมาตรฐานสากล	การจัดการมลพิษ (คุณภาพน้ำ อากาศ ขยะ และของเสีย)	ปริมาณขยะมูลฝอยที่นำไปกำจัด	ปริมาณขยะมูลฝอยที่นำไปกำจัด			1	สำนักงานทรัพยากรธรรมชาติและสิ่งแวดล้อมจังหวัดอำนาจเจริญ		
การบริหารจัดการมลพิษที่มีผลกระทบต่อสิ่งแวดล้อม และสารเคมีในภาคเกษตรทั้งระบบให้เป็นไปตามมาตรฐานสากล	การจัดการมลพิษ (คุณภาพน้ำ อากาศ ขยะ และของเสีย)	ปริมาณขยะมูลฝอยตกค้าง	ปริมาณขยะมูลฝอยตกค้าง			1	สำนักงานทรัพยากรธรรมชาติและสิ่งแวดล้อมจังหวัดอำนาจเจริญ		

1 สถานะข้อมูล แบ่งเป็น 1. พร้อมเผยแพร่ 2. ต้องพัฒนา 3. ไม่มีหน่วยงานรับผิดชอบ 4. อื่นๆ

2 การส่งข้อมูลให้ส่วนราชการส่วนกลาง (กระทรวง กรม) แบ่งเป็น 1. จัดส่ง 2. ไม่ได้จัดส่ง เพื่อใช้ในการกำหนดหน่วยงานเจ้าของข้อมูล (Data Owner) และประสานกับกระทรวงกรมต้นสังกัดในการลงทะเบียนชุดข้อมูลในระบบบัญชีข้อมูลภาครัฐเพื่อให้บริการข้อมูลดังกล่าวต่อไป

ตาราง 14 ผังสถิติทางการ “การบริหารจัดการทรัพยากรธรรมชาติและสิ่งแวดล้อม เพื่อการอนุรักษ์และใช้ประโยชน์ ที่สมดุล ยั่งยืนของจังหวัดอำนาจเจริญ” (ต่อ)

ห่วงโซ่คุณค่า (VC)	ปัจจัยแห่งความสำเร็จ (CSF)	ตัวชี้วัด	บัญชีสถิติทางการ	การจัดจำแนก	ระดับการนำเสนอผล	สถานะข้อมูล1	หน่วยงาน	การจัดส่งข้อมูลให้ส่วนราชการส่วนกลาง 2	หมายเหตุ
การบริหารจัดการมลพิษที่มีผลกระทบต่อสิ่งแวดล้อม และสารเคมีในภาคเกษตรทั้งระบบให้เป็นไปตามมาตรฐานสากล	การจัดการบริหารคุณภาพน้ำที่เหมาะสม	ข้อร้องเรียน/คดีเรื่องมลพิษทางน้ำ ที่เกิดจากครัวเรือนและโรงงานอุตสาหกรรมลดลง	จำนวนข้อร้องเรียน/คดีเรื่องมลพิษทางน้ำ ที่เกิดจากครัวเรือนและโรงงานอุตสาหกรรม			1	สำนักงานทรัพยากรธรรมชาติและสิ่งแวดล้อมจังหวัดอำนาจเจริญ		
การพัฒนาการจัดการน้ำเชิงลุ่มน้ำทั้งระบบเพื่อเพิ่มความมั่นคงด้านน้ำของประเทศ	การเข้าถึงน้ำอุปโภค/บริโภคอย่างเพียงพอได้มาตรฐาน	ปริมาณน้ำมีปริมาณเพียงพอต่อความต้องการทำการเกษตรในแต่ละช่วงปี	ปริมาณน้ำจากแหล่งน้ำชลประทาน			1	โครงการชลประทานจังหวัด		

1 สถานะข้อมูล แบ่งเป็น 1. พร้อมเผยแพร่ 2. ต้องพัฒนา 3. ไม่มีหน่วยงานรับผิดชอบ 4. อื่นๆ

2 การส่งข้อมูลให้ส่วนราชการส่วนกลาง (กระทรวง กรม) แบ่งเป็น 1. จัดส่ง 2. ไม่ได้จัดส่ง เพื่อใช้ในการกำหนดหน่วยงานเจ้าของข้อมูล (Data Owner) และประสานกับกระทรวงกรมต้นสังกัดในการลงทะเบียนชุดข้อมูลในระบบบัญชีข้อมูลภาครัฐเพื่อให้บริการข้อมูลดังกล่าวต่อไป

ตาราง 14 ผังสถิติทางการ “การบริหารจัดการทรัพยากรธรรมชาติและสิ่งแวดล้อม เพื่อการอนุรักษ์และใช้ประโยชน์ ที่สมดุล ยั่งยืนของจังหวัดอำนาจเจริญ” (ต่อ)

ห่วงโซ่คุณค่า (VC)	ปัจจัยแห่งความสำเร็จ (CSF)	ตัวชี้วัด	บัญชีสถิติทางการ	การจัดจำแนก	ระดับการนำเสนอผล	สถานะข้อมูล1	หน่วยงาน	การจัดส่งข้อมูลให้ส่วนราชการส่วนกลาง 2	หมายเหตุ
การพัฒนาการจัดการน้ำเชิงลุ่มน้ำทั้งระบบเพื่อเพิ่มความมั่นคงด้านน้ำของประเทศ	การเข้าถึงน้ำอุปโภค/บริโภคอย่างเพียงพอได้มาตรฐาน	ปริมาณน้ำมีปริมาณเพียงพอต่อความต้องการทำการเกษตรในแต่ละช่วงปี	ปริมาณน้ำฝน			1	สถานีอุตุนิยมวิทยา		
การพัฒนาการจัดการน้ำเชิงลุ่มน้ำทั้งระบบเพื่อเพิ่มความมั่นคงด้านน้ำของประเทศ	การเข้าถึงน้ำอุปโภค/บริโภคอย่างเพียงพอได้มาตรฐาน	แหล่งเก็บน้ำที่เพียงพอและมีศักยภาพ	จำนวนพื้นที่ชลประทาน			1	สำนักงานทรัพยากรธรรมชาติและสิ่งแวดล้อมจังหวัด/ชลประทานจังหวัด ฯลฯ		

1 สถานะข้อมูล แบ่งเป็น 1. พร้อมเผยแพร่ 2. ต้องพัฒนา 3. ไม่มีหน่วยงานรับผิดชอบ 4. อื่นๆ

2 การส่งข้อมูลให้ส่วนราชการส่วนกลาง (กระทรวง กรม) แบ่งเป็น 1. จัดส่ง 2. ไม่ได้จัดส่ง เพื่อใช้ในการกำหนดหน่วยงานเจ้าของข้อมูล (Data Owner) และประสานกับกระทรวงกรมต้นสังกัดในการลงทะเบียนชุดข้อมูลในระบบบัญชีข้อมูลภาครัฐเพื่อให้บริการข้อมูลดังกล่าวต่อไป

ตาราง 14 ผังสถิติทางการ “การบริหารจัดการทรัพยากรธรรมชาติและสิ่งแวดล้อม เพื่อการอนุรักษ์และใช้ประโยชน์ ที่สมดุล ยั่งยืนของจังหวัดอำนาจเจริญ” (ต่อ)

ห่วงโซ่คุณค่า (VC)	ปัจจัยแห่งความสำเร็จ (CSF)	ตัวชี้วัด	บัญชีสถิติทางการ	การจัดจำแนก	ระดับการนำเสนอผล	สถานะข้อมูล1	หน่วยงาน	การจัดส่งข้อมูลให้ส่วนราชการส่วนกลาง 2	หมายเหตุ
การพัฒนาการจัดการน้ำเชิงลุ่มน้ำทั้งระบบเพื่อเพิ่มความมั่นคงด้านน้ำของประเทศ	การเข้าถึงน้ำอุปโภค/บริโภคอย่างเพียงพอได้มาตรฐาน	แหล่งเก็บน้ำที่เพียงพอและมีศักยภาพ	จำนวนแหล่งน้ำ	ประเภทแหล่งน้ำ		1	สำนักงานทรัพยากรธรรมชาติและสิ่งแวดล้อมจังหวัด/ชลประทานจังหวัด ฯลฯ		
การพัฒนาการจัดการน้ำเชิงลุ่มน้ำทั้งระบบเพื่อเพิ่มความมั่นคงด้านน้ำของประเทศ	การเข้าถึงน้ำอุปโภค/บริโภคอย่างเพียงพอได้มาตรฐาน	แหล่งเก็บน้ำที่เพียงพอและมีศักยภาพ	กำลังผลิตน้ำประปา			1	ประปาส่วนภูมิภาค		

1 สถานะข้อมูล แบ่งเป็น 1. พร้อมเผยแพร่ 2. ต้องพัฒนา 3. ไม่มีหน่วยงานรับผิดชอบ 4. อื่นๆ

2 การส่งข้อมูลให้ส่วนราชการส่วนกลาง (กระทรวง กรม) แบ่งเป็น 1. จัดส่ง 2. ไม่ได้จัดส่ง เพื่อใช้ในการกำหนดหน่วยงานเจ้าของข้อมูล (Data Owner) และประสานกับกระทรวงกรมต้นสังกัดในการลงทะเบียนชุดข้อมูลในระบบบัญชีข้อมูลภาครัฐเพื่อให้บริการข้อมูลดังกล่าวต่อไป

ตาราง 14 ผังสถิติทางการ “การบริหารจัดการทรัพยากรธรรมชาติและสิ่งแวดล้อม เพื่อการอนุรักษ์และใช้ประโยชน์ ที่สมดุล ยั่งยืนของจังหวัดอำนาจเจริญ” (ต่อ)

ห่วงโซ่คุณค่า (VC)	ปัจจัยแห่งความสำเร็จ (CSF)	ตัวชี้วัด	บัญชีสถิติทางการ	การจัดจำแนก	ระดับการนำเสนอผล	สถานะข้อมูล1	หน่วยงาน	การจัดส่งข้อมูลให้ส่วนราชการส่วนกลาง 2	หมายเหตุ
การพัฒนาการจัดการน้ำเชิงลุ่มน้ำทั้งระบบเพื่อเพิ่มความมั่นคงด้านน้ำของประเทศ	การเข้าถึงน้ำอุปโภค/บริโภคอย่างเพียงพอได้มาตรฐาน	แหล่งเก็บน้ำที่เพียงพอและมีศักยภาพ	น้ำประปาที่ผลิตได้			1	ประปาส่วนภูมิภาค		
การพัฒนาการจัดการน้ำเชิงลุ่มน้ำทั้งระบบเพื่อเพิ่มความมั่นคงด้านน้ำของประเทศ	การเข้าถึงน้ำอุปโภค/บริโภคอย่างเพียงพอได้มาตรฐาน	แหล่งเก็บน้ำที่เพียงพอและมีศักยภาพ	ร้อยละของครัวเรือนที่สามารถเข้าถึงการบริการน้ำเพื่อใช้ในการอุปโภค บริโภค			1	สำนักงานทรัพยากรธรรมชาติและสิ่งแวดล้อมจังหวัด/ชลประทานจังหวัด ฯลฯ		

1 สถานะข้อมูล แบ่งเป็น 1. พร้อมเผยแพร่ 2. ต้องพัฒนา 3. ไม่มีหน่วยงานรับผิดชอบ 4. อื่นๆ

2 การส่งข้อมูลให้ส่วนราชการส่วนกลาง (กระทรวง กรม) แบ่งเป็น 1. จัดส่ง 2. ไม่ได้จัดส่ง เพื่อใช้ในการกำหนดหน่วยงานเจ้าของข้อมูล (Data Owner) และประสานกับกระทรวงกรมต้นสังกัดในการลงทะเบียนชุดข้อมูลในระบบบัญชีข้อมูลภาครัฐเพื่อให้บริการข้อมูลดังกล่าวต่อไป

ตาราง 14 ผังสถิติทางการ “การบริหารจัดการทรัพยากรธรรมชาติและสิ่งแวดล้อม เพื่อการอนุรักษ์และใช้ประโยชน์ ที่สมดุล ยั่งยืนของจังหวัดอำนาจเจริญ” (ต่อ)

ห่วงโซ่คุณค่า (VC)	ปัจจัยแห่งความสำเร็จ (CSF)	ตัวชี้วัด	บัญชีสถิติทางการ	การจัดจำแนก	ระดับการนำเสนอผล	สถานะข้อมูล1	หน่วยงาน	การจัดส่งข้อมูลให้ส่วนราชการส่วนกลาง 2	หมายเหตุ
การพัฒนาการจัดการน้ำเชิงลุ่มน้ำทั้งระบบเพื่อเพิ่มความมั่นคงด้านน้ำของประเทศ	การเข้าถึงน้ำอุปโภค/บริโภคอย่างเพียงพอได้มาตรฐาน	แหล่งเก็บน้ำที่เพียงพอและมีศักยภาพ	ร้อยละที่ลดลงต่อปีของหมู่บ้านประสบภัยแล้ง			1	สำนักงานทรัพยากรธรรมชาติและสิ่งแวดล้อมจังหวัด/ชลประทานจังหวัด ฯลฯ		

1 สถานะข้อมูล แบ่งเป็น 1. พร้อมเผยแพร่ 2. ต้องพัฒนา 3. ไม่มีหน่วยงานรับผิดชอบ 4. อื่นๆ

2 การส่งข้อมูลให้ส่วนราชการส่วนกลาง (กระทรวง กรม) แบ่งเป็น 1. จัดส่ง 2. ไม่ได้จัดส่ง เพื่อใช้ในการกำหนดหน่วยงานเจ้าของข้อมูล (Data Owner) และประสานกับกระทรวงกรมต้นสังกัดในการลงทะเบียนชุดข้อมูลในระบบบัญชีข้อมูลภาครัฐเพื่อให้บริการข้อมูลดังกล่าวต่อไป

ตาราง 14 ผังสถิติทางการ “การบริหารจัดการทรัพยากรธรรมชาติและสิ่งแวดล้อม เพื่อการอนุรักษ์และใช้ประโยชน์ ที่สมดุล ยั่งยืนของจังหวัดอำนาจเจริญ” (ต่อ)

ห่วงโซ่คุณค่า (VC)	ปัจจัยแห่งความสำเร็จ (CSF)	ตัวชี้วัด	บัญชีสถิติทางการ	การจัดจำแนก	ระดับการนำเสนอผล	สถานะข้อมูล1	หน่วยงาน	การจัดส่งข้อมูลให้ส่วนราชการส่วนกลาง 2	หมายเหตุ
การเพิ่มผลิตภาพของน้ำทั้งระบบในการใช้น้ำอย่างประหยัดรู้คุณค่าและสร้างมูลค่าเพิ่มจากการใช้น้ำให้ทัดเทียมกับระดับสากล	พัฒนา ปรับปรุงแหล่งน้ำต้นทุนและระบบกระจายน้ำ	มีอาสาสมัครในชุมชนเพื่อป้องกันรักษาแหล่งน้ำให้คงความสมบูรณ์อย่างยั่งยืน	จำนวนอาสาสมัครรักษาแหล่งน้ำในชุมชน			1	สำนักงานทรัพยากรธรรมชาติและสิ่งแวดล้อมจังหวัด/ชลประทานจังหวัด ฯลฯ		

1 สถานะข้อมูล แบ่งเป็น 1. พร้อมเผยแพร่ 2. ต้องพัฒนา 3. ไม่มีหน่วยงานรับผิดชอบ 4. อื่นๆ

2 การส่งข้อมูลให้ส่วนราชการส่วนกลาง (กระทรวง กรม) แบ่งเป็น 1. จัดส่ง 2. ไม่ได้จัดส่ง เพื่อใช้ในการกำหนดหน่วยงานเจ้าของข้อมูล (Data Owner) และประสานกับกระทรวงกรมต้นสังกัดในการลงทะเบียนชุดข้อมูลในระบบบัญชีข้อมูลภาครัฐเพื่อให้บริการข้อมูลดังกล่าวต่อไป

ตาราง 14 ผังสถิติทางการ “การบริหารจัดการทรัพยากรธรรมชาติและสิ่งแวดล้อม เพื่อการอนุรักษ์และใช้ประโยชน์ ที่สมดุล ยั่งยืนของจังหวัดอำนาจเจริญ” (ต่อ)

ห่วงโซ่คุณค่า (VC)	ปัจจัยแห่งความสำเร็จ (CSF)	ตัวชี้วัด	บัญชีสถิติทางการ	การจัดจำแนก	ระดับการนำเสนอผล	สถานะข้อมูล1	หน่วยงาน	การจัดส่งข้อมูลให้ส่วนราชการส่วนกลาง 2	หมายเหตุ
การเพิ่มผลิตภาพของน้ำทั้งระบบในการใช้น้ำอย่างประหยัดรู้คุณค่าและสร้างมูลค่าเพิ่มจากการใช้น้ำให้ทัดเทียมกับระดับสากล	พัฒนา ปรับปรุงแหล่งน้ำต้นทุนและระบบกระจายน้ำ	มีแผนบริหารจัดการน้ำที่เป็นระบบและบูรณาการร่วมกันของทุกภาคส่วน	จำนวนพื้นที่ที่ได้รับการพัฒนาและฟื้นฟูแหล่งน้ำเพิ่มขึ้น			1	สำนักงานทรัพยากรธรรมชาติและสิ่งแวดล้อมจังหวัด/ชลประทานจังหวัด ฯลฯ		

1 สถานะข้อมูล แบ่งเป็น 1. พร้อมเผยแพร่ 2. ต้องพัฒนา 3. ไม่มีหน่วยงานรับผิดชอบ 4. อื่นๆ

2 การส่งข้อมูลให้ส่วนราชการส่วนกลาง (กระทรวง กรม) แบ่งเป็น 1. จัดส่ง 2. ไม่ได้จัดส่ง เพื่อใช้ในการกำหนดหน่วยงานเจ้าของข้อมูล (Data Owner) และประสานกับกระทรวงกรมต้นสังกัดในการลงทะเบียนชุดข้อมูลในระบบบัญชีข้อมูลภาครัฐเพื่อให้บริการข้อมูลดังกล่าวต่อไป

ตาราง 14 ผังสถิติทางการ “การบริหารจัดการทรัพยากรธรรมชาติและสิ่งแวดล้อม เพื่อการอนุรักษ์และใช้ประโยชน์ ที่สมดุล ยั่งยืนของจังหวัดอำนาจเจริญ” (ต่อ)

ห่วงโซ่คุณค่า (VC)	ปัจจัยแห่งความสำเร็จ (CSF)	ตัวชี้วัด	บัญชีสถิติทางการ	การจัดจำแนก	ระดับการนำเสนอผล	สถานะข้อมูล1	หน่วยงาน	การจัดส่งข้อมูลให้ส่วนราชการส่วนกลาง 2	หมายเหตุ
การเพิ่มผลิตภาพของน้ำทั้งระบบในการใช้น้ำอย่างประหยัดรู้คุณค่าและสร้างมูลค่าเพิ่มจากการใช้น้ำให้ทัดเทียมกับระดับสากล	พัฒนา ปรับปรุงแหล่งน้ำต้นทุนและระบบกระจายน้ำ	มีแผนบริหารจัดการน้ำที่เป็นระบบและบูรณาการร่วมกันของทุกภาคส่วน	จำนวนแผนบริหารจัดการน้ำที่เป็นระบบและบูรณาการร่วมกันของทุกภาคส่วน			1	สำนักงานชลประทาน/ สำนักงานทรัพยากรธรรมชาติและสิ่งแวดล้อมจังหวัด		

1 สถานะข้อมูล แบ่งเป็น 1. พร้อมเผยแพร่ 2. ต้องพัฒนา 3. ไม่มีหน่วยงานรับผิดชอบ 4. อื่นๆ

2 การส่งข้อมูลให้ส่วนราชการส่วนกลาง (กระทรวง กรม) แบ่งเป็น 1. จัดส่ง 2. ไม่ได้จัดส่ง เพื่อใช้ในการกำหนดหน่วยงานเจ้าของข้อมูล (Data Owner) และประสานกับกระทรวงกรมต้นสังกัดในการลงทะเบียนชุดข้อมูลในระบบบัญชีข้อมูลภาครัฐเพื่อให้บริการข้อมูลดังกล่าวต่อไป

ตาราง 14 ผังสถิติทางการ “การบริหารจัดการทรัพยากรธรรมชาติและสิ่งแวดล้อม เพื่อการอนุรักษ์และใช้ประโยชน์ ที่สมดุล ยั่งยืนของจังหวัดอำนาจเจริญ” (ต่อ)

ห่วงโซ่คุณค่า (VC)	ปัจจัยแห่งความสำเร็จ (CSF)	ตัวชี้วัด	บัญชีสถิติทางการ	การจัดจำแนก	ระดับการนำเสนอผล	สถานะข้อมูล1	หน่วยงาน	การจัดส่งข้อมูลให้ส่วนราชการส่วนกลาง 2	หมายเหตุ
การเพิ่มผลิตภาพของน้ำทั้งระบบในการใช้น้ำอย่างประหยัดรู้คุณค่าและสร้างมูลค่าเพิ่มจากการใช้น้ำให้ทัดเทียมกับระดับสากล	การบริหารจัดการคุณภาพน้ำ	มีการตรวจติดตามและเฝ้าระวังคุณภาพน้ำ	ข้อมูลคุณภาพน้ำที่ได้จากการตรวจวัด			1	สำนักงานทรัพยากรธรรมชาติและสิ่งแวดล้อมจังหวัด ฯลฯ		
การอนุรักษ์และฟื้นฟูแม่น้ำลำคลองและแหล่งน้ำธรรมชาติทั่วประเทศ	การบริหารจัดการอนุรักษ์ ฟื้นฟู และพัฒนาแม่น้ำ ลำคลอง แหล่งน้ำธรรมชาติ	สร้างเครือข่ายเพื่อการบริหารจัดการน้ำทั้งระบบ	จำนวนเครือข่ายเพื่อการบริหารจัดการน้ำทั้งระบบ			1	สำนักงานทรัพยากรธรรมชาติและสิ่งแวดล้อมจังหวัด/สำนักงานชลประทาน ฯลฯ		

1 สถานะข้อมูล แบ่งเป็น 1. พร้อมเผยแพร่ 2. ต้องพัฒนา 3. ไม่มีหน่วยงานรับผิดชอบ 4. อื่นๆ

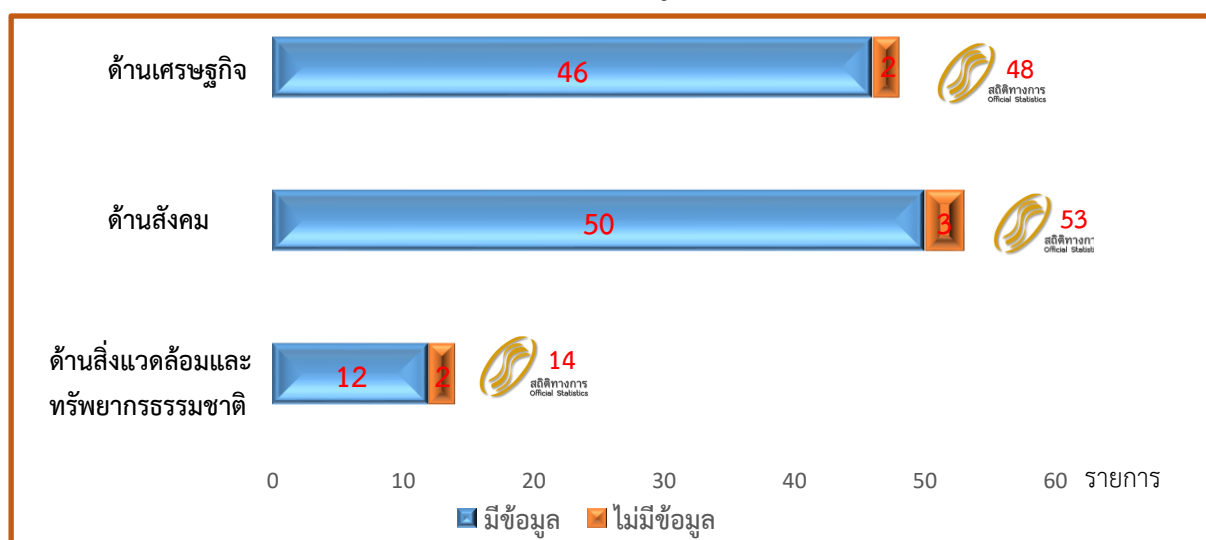
2 การส่งข้อมูลให้ส่วนราชการส่วนกลาง (กระทรวง กรม) แบ่งเป็น 1. จัดส่ง 2. ไม่ได้จัดส่ง เพื่อใช้ในการกำหนดหน่วยงานเจ้าของข้อมูล (Data Owner) และประสานกับกระทรวงกรมต้นสังกัดในการลงทะเบียนชุดข้อมูลในระบบบัญชีข้อมูลภาครัฐเพื่อให้บริการข้อมูลดังกล่าวต่อไป

สถานการณ์สถิติทางการ

4.1 สรุปรายการสถิติทางการ

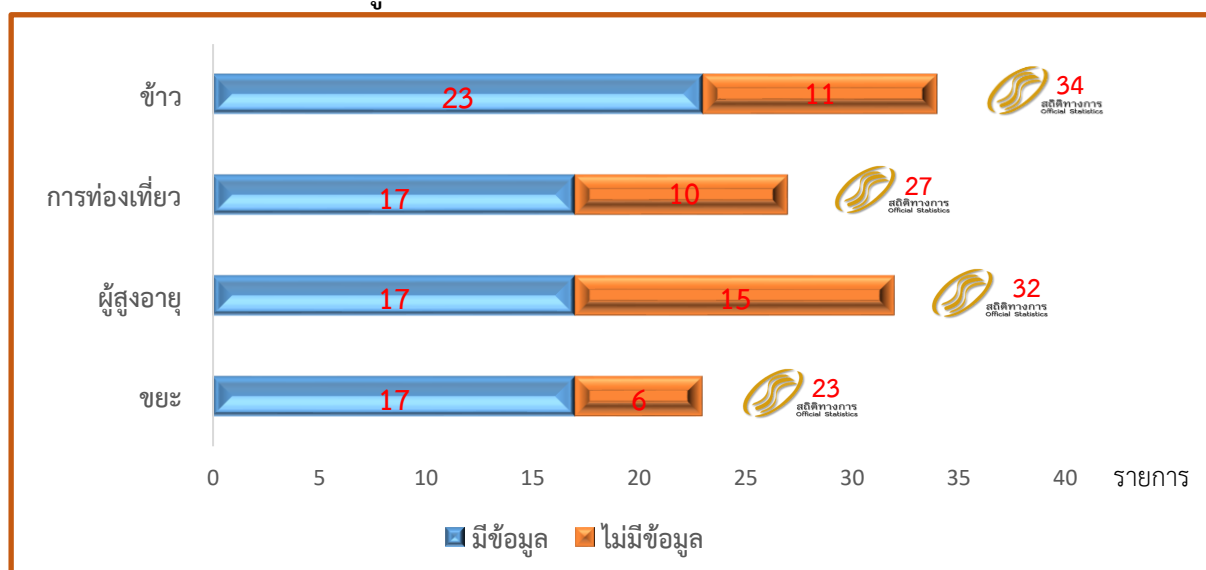
1) ชุดข้อมูลพื้นฐาน (ด้านเศรษฐกิจ ด้านสังคม ด้านสิ่งแวดล้อมและทรัพยากรธรรมชาติ) จำนวน **115** รายการ

แผนภูมิ 1 จำนวนรายการข้อมูลสถิติทางการชุดข้อมูลพื้นฐาน (ด้านเศรษฐกิจ ด้านสังคม ด้านสิ่งแวดล้อมและทรัพยากรธรรมชาติ) จำแนกตามการมีข้อมูล



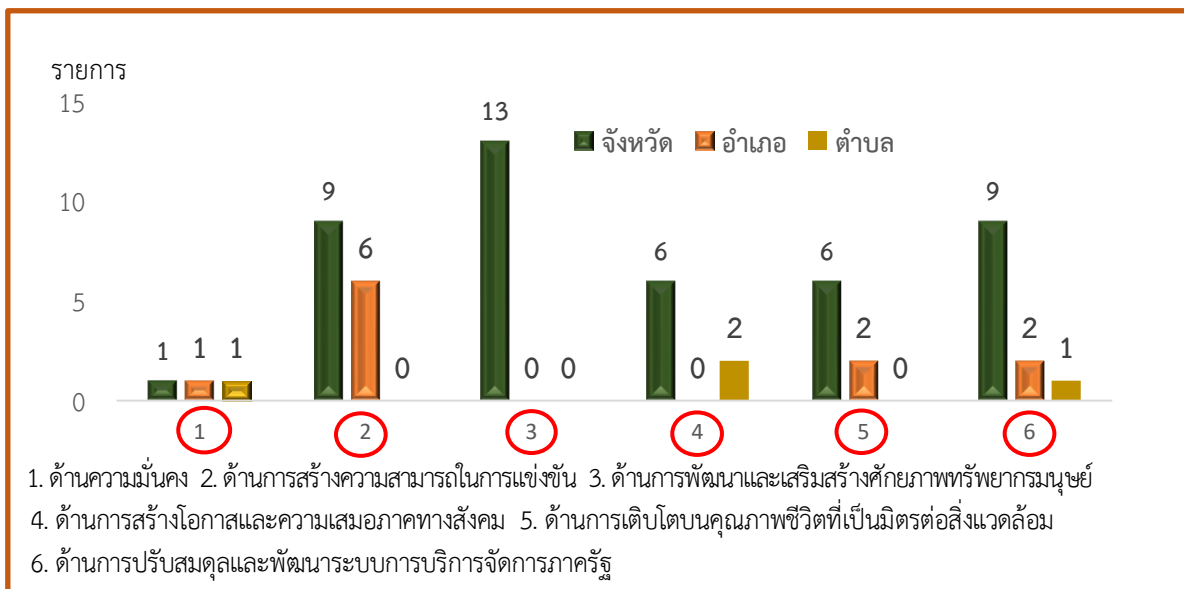
2) ชุดข้อมูล 4 ชุดข้อมูลกลาง (ข้าว การท่องเที่ยว ผู้สูงอายุ ชยะ) จำนวน **116** รายการ

แผนภูมิ 2 จำนวนรายการข้อมูลสถิติทางการชุดข้อมูล 4 ชุดข้อมูลกลาง (ข้าว การท่องเที่ยว ผู้สูงอายุ ชยะ) จำแนกตามการมีข้อมูล



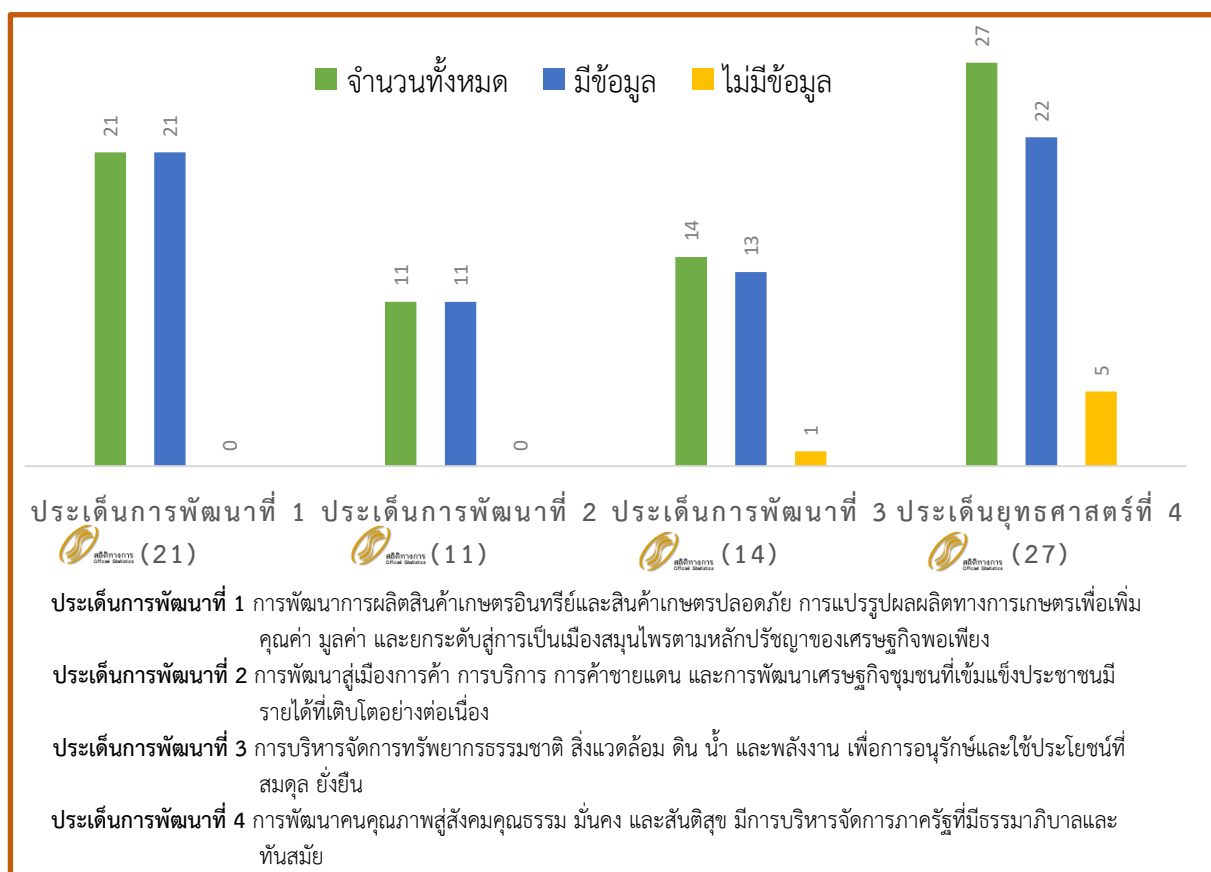
3) ชุดข้อมูลสถิติและสารสนเทศ (Data set) ในระดับพื้นที่ย่อย (ตำบล) ที่มีรายการข้อมูล
จำนวน 62 รายการ

แผนภูมิ 3 จำนวนรายการข้อมูลสถิติทางการชุดข้อมูลสถิติและสารสนเทศ (Data set) ในระดับพื้นที่ย่อย (ตำบล)
จำแนกตามการมีข้อมูล



4) ชุดข้อมูลตามประเด็นการพัฒนาจังหวัด พ.ศ. 2561 – 2565 จำนวน 73 รายการ

แผนภูมิ 4 จำนวนรายการข้อมูลสถิติทางการชุดข้อมูลตามประเด็นการพัฒนาจังหวัด จำแนกตามการมีข้อมูล



5) ชุดข้อมูลภายใต้ประเด็นสำคัญ (Pain Point) (การท่องเที่ยวชุมชนผ่านเรื่องราววิถีชีวิต)

จำนวน 21 รายการ มีหน่วยงานที่เกี่ยวข้องจำนวน 12 หน่วยงาน

แผนภูมิ 5 จำนวนรายการข้อมูลสถิติทางการชุดข้อมูลภายใต้ประเด็นสำคัญ (Pain Point) (การท่องเที่ยวชุมชนผ่านเรื่องราววิถีชีวิต) จำแนกตามหน่วยงาน

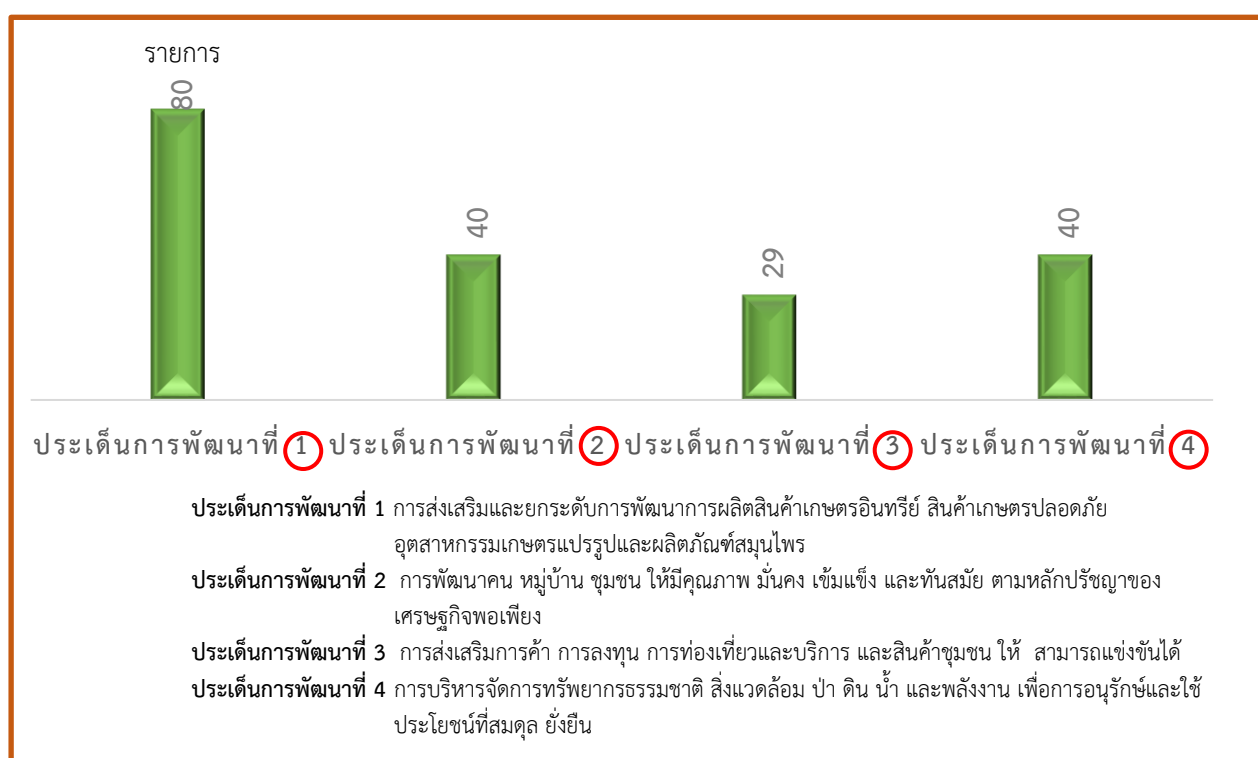


4.2 สรุปรายการข้อมูลสถิติทางการภายใต้แผนพัฒนาจังหวัด พ.ศ. 2566 - 2570

ตามประเด็นการพัฒนาที่จะดำเนินการเก็บรวบรวมข้อมูล จำนวน 189 รายการ

แผนภูมิ 6 จำนวนรายการข้อมูลสถิติทางการภายใต้แผนพัฒนาจังหวัด พ.ศ. 2566 - 2570

จำแนกตามประเด็นการพัฒนา



4.3 การจัดทำระบบบัญชีข้อมูลภาครัฐ

1) ระบบบัญชีข้อมูล จังหวัดอำนาจเจริญ <https://amnatcharoen.gdcatalog.go.th>

กลุ่มชุดข้อมูล (Categories)



ระบบบัญชีข้อมูล จังหวัดอำนาจเจริญ
AMNATCHAROEN DATA CATALOG

ดูข้อมูล ดูคำกริยา กลุ่ม เกี่ยวกับ ค้นหา

กลุ่ม / การท่องเที่ยวที่ยั่งยืน

ดูข้อมูล ความเป็นส่วนตัว เกี่ยวกับ

ค้นหาข้อมูล...

พบ 19 ชุดข้อมูล เรียงโดย: ความเกี่ยวข้อง

การท่องเที่ยวที่ยั่งยืน

ผู้ติดตาม 0 ชุดข้อมูล 19

ติดตาม

▼ คำกริยา

สำเนาข้อมูลการท่องเที่ยว... 9

สำเนาข้อมูลการท่องเที่ยว... 2

สำรวจข้อมูลการท่องเที่ยว... 1

ทำการสำรวจข้อมูล... 1

สถิติข้อมูลการท่องเที่ยว... 1

สำเนาข้อมูลการท่องเที่ยว... 1

สำเนาข้อมูลการท่องเที่ยว... 1

สำเนาข้อมูลการท่องเที่ยว... 1

สรุปผลการสำรวจความคิดเห็นของประชาชนเกี่ยวกับการจัดงานประเพณีแห่ช้างค้ำชูขิด... 8 recent views

ผลการสำรวจความคิดเห็นของประชาชนเกี่ยวกับการจัดงานประเพณีแห่ช้างค้ำชูขิดประจำปี พ.ศ. 2564 สัปดาห์รวมความคิดเห็นของประชาชนเกี่ยวกับงานที่จัดงาน...

PDF XLS XLSX

สำเนาข้อมูลการท่องเที่ยว... 14 กันยายน 2565

สถิติการเยี่ยมชมวัด... 6 recent views

สถิติการเยี่ยมชมวัด... 6 recent views

สถิติการเยี่ยมชมวัด... 6 recent views

สถิติการเยี่ยมชมวัด... 6 recent views

แผนงาน/โครงการ/งบประมาณ สืบค้นข้อมูลแผนการท่องเที่ยวจังหวัดอำนาจเจริญ 8 recent views

โครงการ/กิจกรรม, งบประมาณ, ผลการดำเนินงาน, แผนดำเนินงาน

XLS HTML

สำเนาข้อมูลการท่องเที่ยว... 14 กันยายน 2565

2) การวิเคราะห์และการใช้ประโยชน์ข้อมูลพื้นที่ จังหวัดอำนาจเจริญ

<https://agencyas.nso.go.th/amnatchar>

ระบบบัญชีข้อมูล จังหวัดอำนาจเจริญ

การวิเคราะห์และการใช้ประโยชน์ข้อมูลจังหวัด

การนำชุดข้อมูลวิเคราะห์ข้อมูลและใช้ประโยชน์ข้อมูลระดับจังหวัด

2 สารสนเทศเพื่อการตัดสินใจ

1 บัญชีข้อมูล จังหวัดอำนาจเจริญ

บัญชีข้อมูล จังหวัดอำนาจเจริญ บนแพลตฟอร์ม CKAN Open-D และ Thai-GDC

เทคนิคการขึ้นชุดข้อมูล

การสร้างและการนำชุดข้อมูลเข้าสู่ระบบบัญชีข้อมูลจังหวัด

แผนการขับเคลื่อนบัญชีข้อมูลจังหวัด

แผนปฏิบัติงานในการขับเคลื่อนการจัดทำระบบบัญชีข้อมูลจังหวัด

การประชุมดำเนินงาน

การประชุมและจัดอบรม เกี่ยวกับการจัดทำระบบบัญชีข้อมูลจังหวัด

บูรณาการและแบ่งปันชุดข้อมูลเพื่อขับเคลื่อนเศรษฐกิจดิจิทัล



การใช้ประโยชน์บัญชีข้อมูล
จังหวัดอำนาจเจริญ



ประเด็น Painpoint

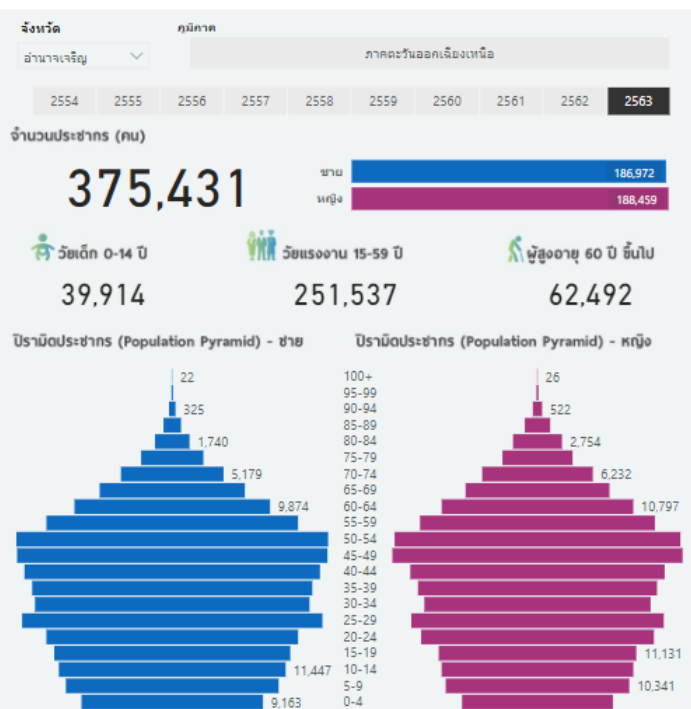
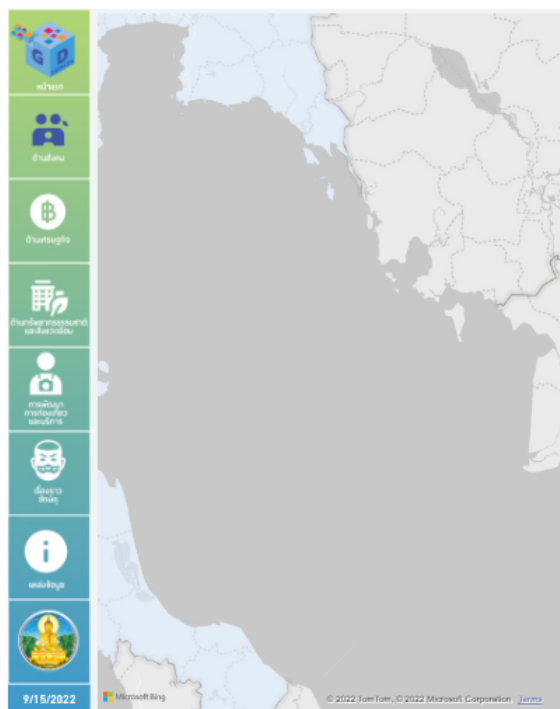
--การท่องเที่ยวชุมชน ผ่านเรื่องราว
ยักษ์คุ--

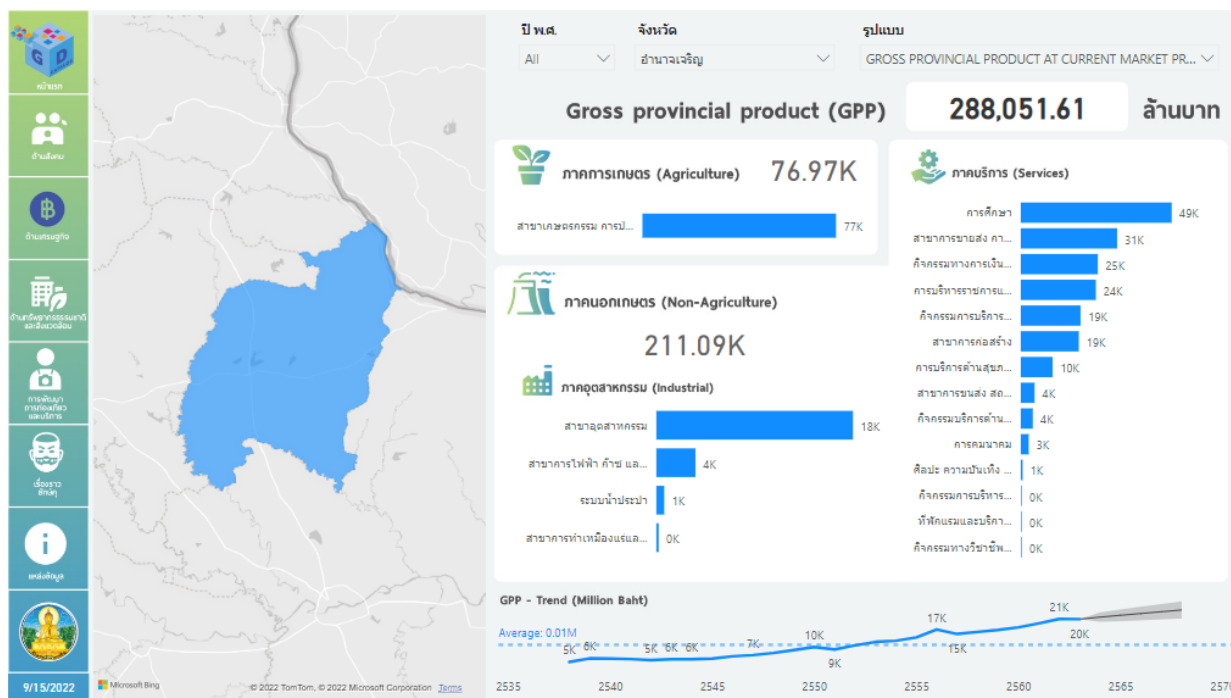
การวิเคราะห์และการใช้ประโยชน์บัญชีข้อมูลพื้นที่ จังหวัดอำนาจเจริญ

--การท่องเที่ยวชุมชน ผ่านเรื่องราวยักษ์คุ--

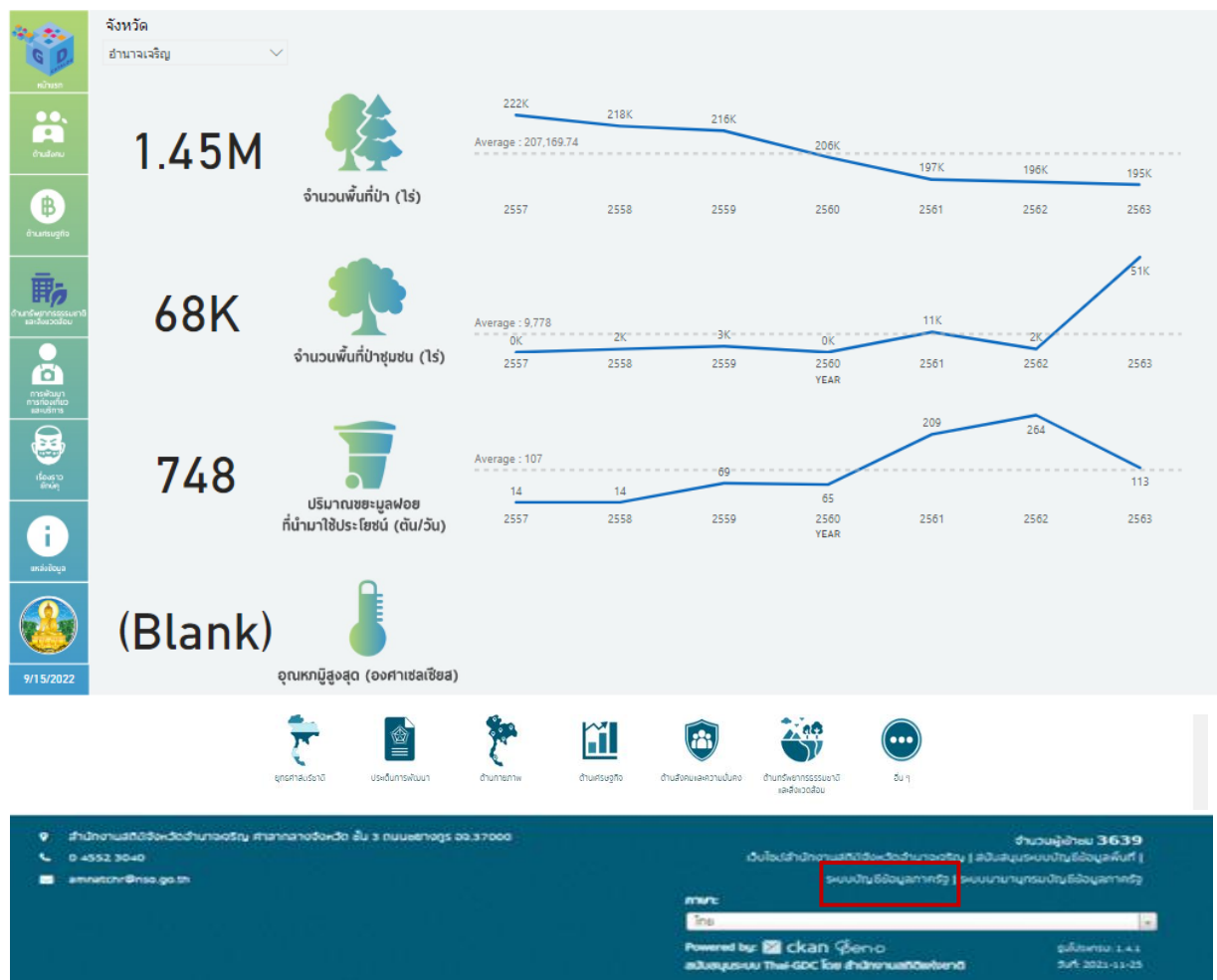


ด้านสังคม

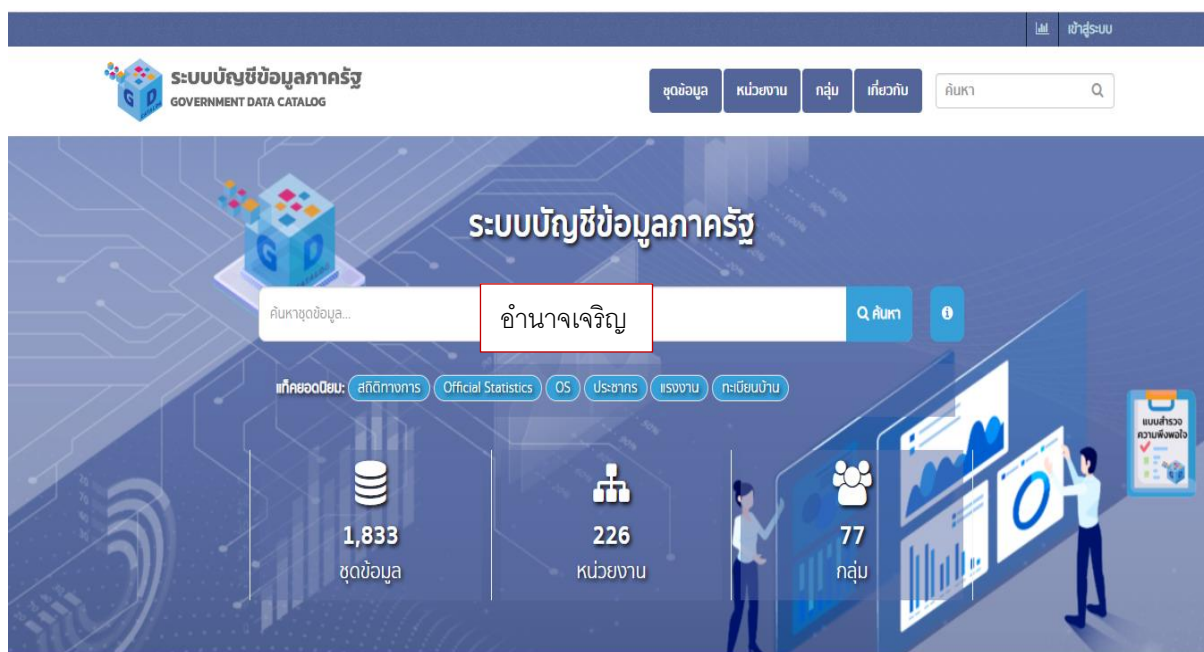
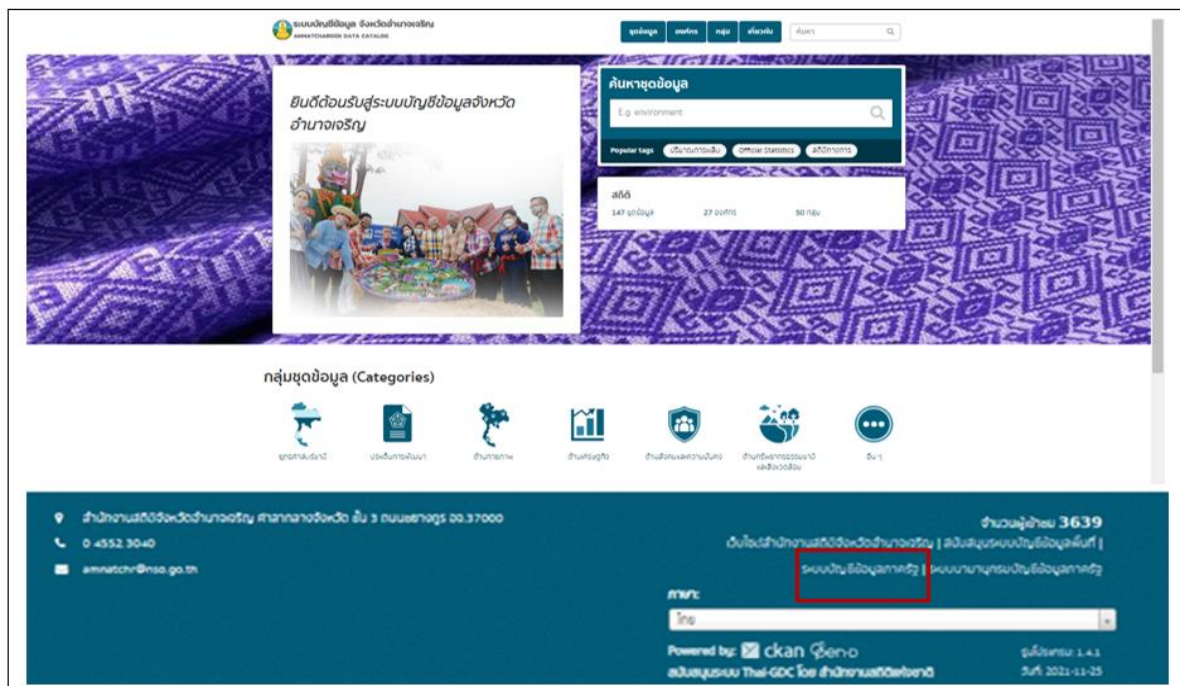




ด้านสิ่งแวดล้อม















3) การส่งเสริมการใช้ประโยชน์จากระบบบัญชีข้อมูลภาครัฐ ทุกหน่วยงานระบบบัญชีข้อมูลภาครัฐ ชุดข้อมูลหมวดหมู่สาธารณะสามารถสืบค้นได้ที่ <https://gdcatalog.go.th>



ระบบบัญชีข้อมูลระดับพื้นที่ (Area-based Data Catalogs)

ค้นหาข้อมูล...



 <p>จังหวัดหนองคาย 43 ชุดข้อมูล</p>	 <p>จังหวัดอุดรธานี 33 ชุดข้อมูล</p>	 <p>จังหวัดบึงกาฬ 27 ชุดข้อมูล</p>	 <p>จังหวัดระนอง 26 ชุดข้อมูล</p>	 <p>จังหวัดสุราษฎร์ธานี 23 ชุดข้อมูล</p>	 <p>จังหวัดสิงห์บุรี 22 ชุดข้อมูล</p>
 <p>จังหวัดฉะเชิงเทรา 22 ชุดข้อมูล</p>	 <p>จังหวัดตรัง 19 ชุดข้อมูล</p>	 <p>จังหวัดอุบลราชธานี 15 ชุดข้อมูล</p>	 <p>จังหวัดน่าน 15 ชุดข้อมูล</p>	 <p>จังหวัดอำนาจเจริญ 14 ชุดข้อมูล</p>	 <p>จังหวัดสุพรรณบุรี 13 ชุดข้อมูล</p>

ข้อเสนอแนะการพัฒนารวบรวมข้อมูลและแผนปฏิบัติการ พัฒนาสถิติทางการ

5.1 ปัญหา อุปสรรค ข้อเสนอแนะ









การจัดทำแผนพัฒนาสถิติระดับจังหวัด มีวัตถุประสงค์หลักเพื่อให้ได้รายการข้อมูลสถิติที่ใช้ในการจัดทำตัวชี้วัดในการตอบโจทย์ประเด็นสำคัญ (Pain Point) ในการพัฒนาจังหวัด จากการวิเคราะห์สถานการณ์สถิติทางการ “แผนพัฒนาสถิติระดับจังหวัด พ.ศ. 2566-2570 จังหวัดอำนาจเจริญ” จากรายการสถิติทางการทั้งสิ้น 189 รายการ ซึ่งจากผลการดำเนินงานจัดทำแผนฯ สามารถสรุปปัญหาอุปสรรคได้ ดังนี้

ปัญหา/อุปสรรค	ข้อเสนอแนะ
1. ด้านข้อมูล	
1) ข้อมูลไม่ถูกต้อง ครบถ้วน แบนนัย ไม่เป็นปัจจุบัน ไม่มีความต่อเนื่อง และไม่มีข้อมูลเปรียบเทียบ 2) ข้อมูลในเรื่องเดียวกัน จัดเก็บหลายหน่วยงาน ทำให้ประสบปัญหา <ul style="list-style-type: none"> - ทำให้เกิดความซ้ำซ้อน - ไม่สามารถบูรณาการข้อมูลร่วมกันได้ - ไม่มีแบบฟอร์มกลาง เนื่องจากการกำหนดความหมาย คำนิยาม วิธีการจัดเก็บ และช่วงเวลาการจัดเก็บแตกต่างกัน 3) ข้อมูลที่จัดเก็บในระบบรายละเอียดยังไม่เพียงพอในการนำไปใช้งานด้านการบริหารได้ 4) ข้อมูลส่วนใหญ่ไม่ลงรายละเอียดในระดับพื้นที่ เช่น ระดับอำเภอ ตำบล จึงทำให้ไม่สามารถนำข้อมูลไปใช้วางแผนหรือแก้ปัญหาได้ถูกต้อง	1) ให้มีการตรวจสอบความถูกต้องของข้อมูล ปรับปรุงให้เป็นปัจจุบัน มีความต่อเนื่อง สามารถเปรียบเทียบช่วงเวลา และผู้ดำเนินการ คล้ายกันได้ 2) ให้มีการประสาน บูรณาการงาน และการนำข้อมูลไปใช้ประโยชน์ร่วมกันอย่างต่อเนื่อง 3) ร่วมกันกำหนดความหมาย คำนิยามของข้อมูล ให้ชัดเจน เป็นเอกภาพ สามารถบูรณาการข้อมูลร่วมกันได้ 4) พัฒนาระบบการจัดเก็บข้อมูลในระบบให้มีรายละเอียดที่เพียงพอกับการไปใช้งาน 5) พิจารณาข้อมูลที่สำคัญที่ควรจะมีการจัดเก็บ โดยให้ความสำคัญในการจัดเก็บถึงระดับพื้นที่ райครวเรือน หมู่บ้าน ตำบล อำเภอ

ปัญหา/อุปสรรค	ข้อเสนอแนะ/แนวทางการดำเนินการ
2. ด้านบุคลากร	
<ol style="list-style-type: none"> 1) บุคลากรขาดองค์ความรู้และทักษะในการจัดทำข้อมูลตรวจสอบให้มีความครบถ้วน ความถูกต้อง 2) บุคลากรมีการปรับเปลี่ยนหน้าที่ หรือโยกย้าย ทำให้ข้อมูลขาดความต่อเนื่อง 3) บุคลากรไม่เห็นความสำคัญของการใช้ข้อมูลในการปฏิบัติงานและการวางแผนพยากรณ์ในอนาคต 4) ผู้บริหารยังไม่ให้ความสำคัญในการจัดทำข้อมูลเท่าที่ควร 	<ol style="list-style-type: none"> 1) จังหวัดหรือหน่วยงานต่าง ๆ สนับสนุนงบประมาณในการจัดอบรม ส่งบุคลากรเข้ารับการอบรมของหน่วยงานอื่น หรืออบรมด้วยตนเองทางออนไลน์ 2) ผลักดันให้มีการนำข้อมูลไปใช้ในการติดตามตรวจสอบ แก้ไขปัญหา และจัดทำแผนพัฒนาในระดับต่าง ๆ 3) สร้างความตระหนักให้ผู้บริหารให้ความสำคัญในการจัดทำข้อมูล และผู้ที่ปฏิบัติงานด้านข้อมูล 4) ส่งเสริมวัฒนธรรมในการจัดทำ และการใช้ประโยชน์ข้อมูลของบุคลากรภาครัฐ
3. ด้านเทคโนโลยี	
<ol style="list-style-type: none"> 1) การจัดเก็บข้อมูลยังหลากหลายรูปแบบ เช่น กระดาษ ในระบบ หรือแอปพลิเคชันต่างๆ ไม่สามารถนำมาบูรณาการร่วมกันได้ 2) ไม่มีแพลตฟอร์มกลาง หรือไม่มีโปรแกรม ที่สามารถจัดเก็บให้เป็นข้อมูลกลางสำหรับใช้ประโยชน์ร่วมกันได้ 	<ol style="list-style-type: none"> 1) ส่งเสริม สนับสนุนให้เกิดการนำเทคโนโลยีมาใช้ในการปฏิบัติงานด้านข้อมูล โดยกำหนดขั้นตอนการกรอกข้อมูลในระบบให้ชัดเจน 2) หน่วยงานภาครัฐเห็นความสำคัญในการจัดทำข้อมูลตามแพลตฟอร์มที่ สพร.กำหนด 3) ส่งเสริม การใช้ประโยชน์ข้อมูลร่วมกันทุกภาคส่วน
4. ด้านอื่นๆ	
<ol style="list-style-type: none"> 1) การประสานงาน ความร่วมมือจากหน่วยงานที่เกี่ยวข้องไม่มีความต่อเนื่อง 2) ข้อจำกัดในระเบียบกฎหมาย เช่น พรบ.คุ้มครองข้อมูลส่วนบุคคล 	-

5.2 แผนปฏิบัติการพัฒนาสถิติทางการ

(ร่าง) แผนปฏิบัติการพัฒนาสถิติทางการ เพื่อขับเคลื่อน “แผนพัฒนาสถิติระดับจังหวัด (พ.ศ. 2566-2570) จังหวัดอำนาจเจริญ” ปีงบประมาณ พ.ศ. 2566 ดังนี้

ลำดับ ที่	กิจกรรม	2565			2566								
		ต.ค.	พ.ย.	ธ.ค.	ม.ค.	ก.พ.	มี.ค.	เม.ย.	พ.ค.	มิ.ย.	ก.ค.	ส.ค.	ก.ย.
1	ติดตาม ตรวจสอบ รวบรวมข้อมูลให้เป็นปัจจุบัน ให้ความถูกต้องและต่อเนื่อง - ข้อมูลตามประเด็นการพัฒนา - ข้อมูลกลาง - ข้อมูลพื้นฐาน - ข้อมูลอื่น ๆ เช่น ข้อมูลตัวชี้วัด การพัฒนาจังหวัด TPMAP จปฐ. ฯลฯ												
2	ให้คำแนะนำ ปรัชญา ประสานบูรณาการ ในการจัดทำข้อมูล ฯลฯ												
3	ปรับปรุงทบทวนแผนพัฒนาสถิติระดับ จังหวัด พ.ศ. 2566-2570 ฉบับสมบูรณ์												
	ประชุมคณะทำงานฯ หรือหน่วยงานที่ เกี่ยวข้อง												
4	ประชุมคณะกรรมการสถิติระดับจังหวัด												
5	จัดทำแผนปฏิบัติการพัฒนาสถิติ ประจำปี 2567												
6	เผยแพร่และสนับสนุนให้มีการนำ แผนพัฒนาสถิติระดับจังหวัด พ.ศ. 2566-2570 ไปใช้ประโยชน์												

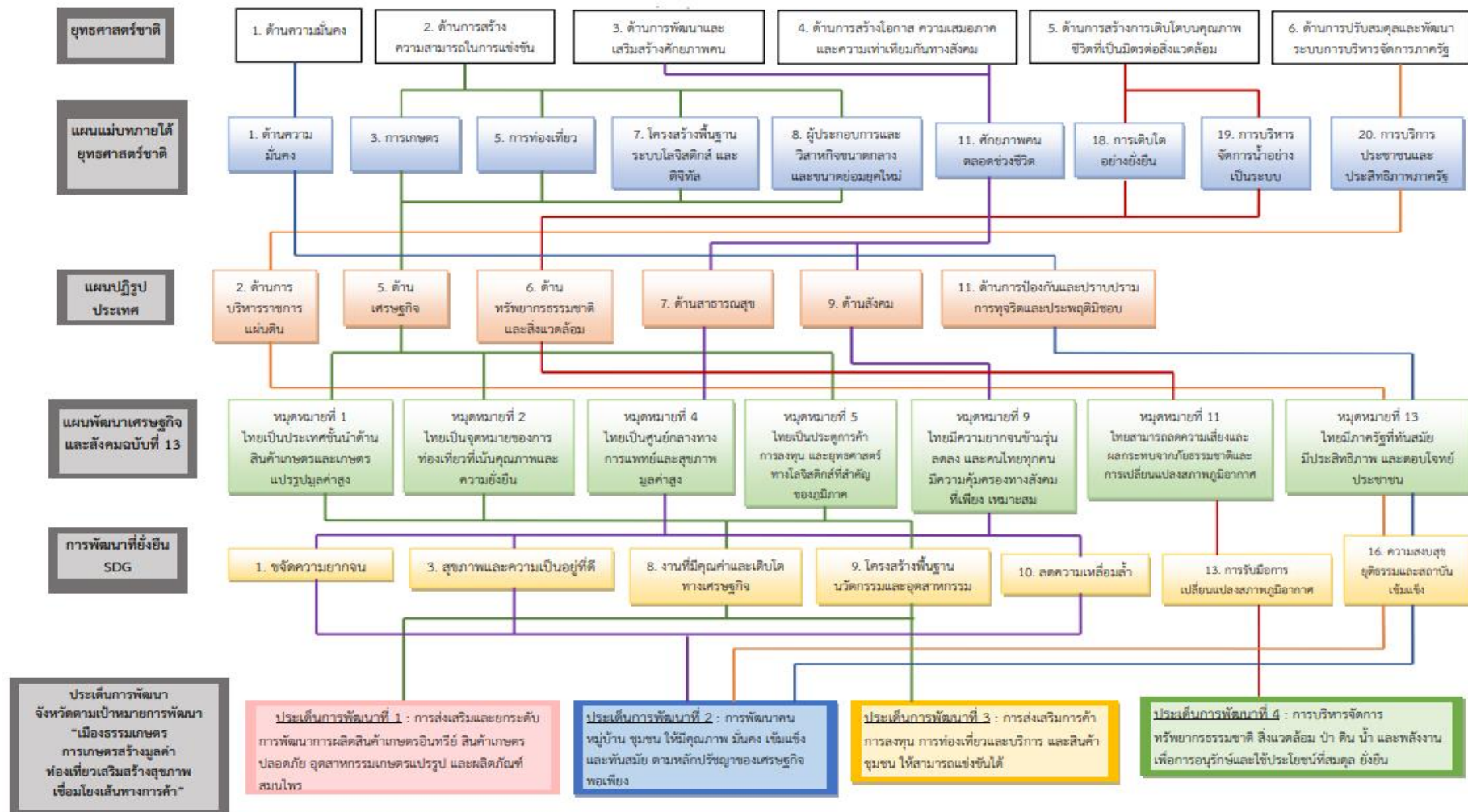
หมายเหตุ : แผนปฏิบัติการพัฒนาสถิติทางการ อาจปรับเปลี่ยนตามสถานการณ์ที่เปลี่ยนแปลงไป

ภาคผนวก

ภาคผนวก ก

การวิเคราะห์ประเด็นการพัฒนาจังหวัด
ภายใต้แผนพัฒนาจังหวัดที่เป็นปัจจุบันที่สอดคล้องกับ
นโยบายและยุทธศาสตร์ต่าง ๆ ที่เกี่ยวข้องกับการพัฒนาในระดับจังหวัด

ภาพ ก1 การวิเคราะห์ประเด็นการพัฒนาจังหวัด ภายใต้แผนพัฒนาจังหวัดที่เป็นปัจจุบันที่สอดคล้องกับนโยบายและยุทธศาสตร์ต่าง ๆ ที่เกี่ยวข้องกับการพัฒนาในระดับจังหวัด



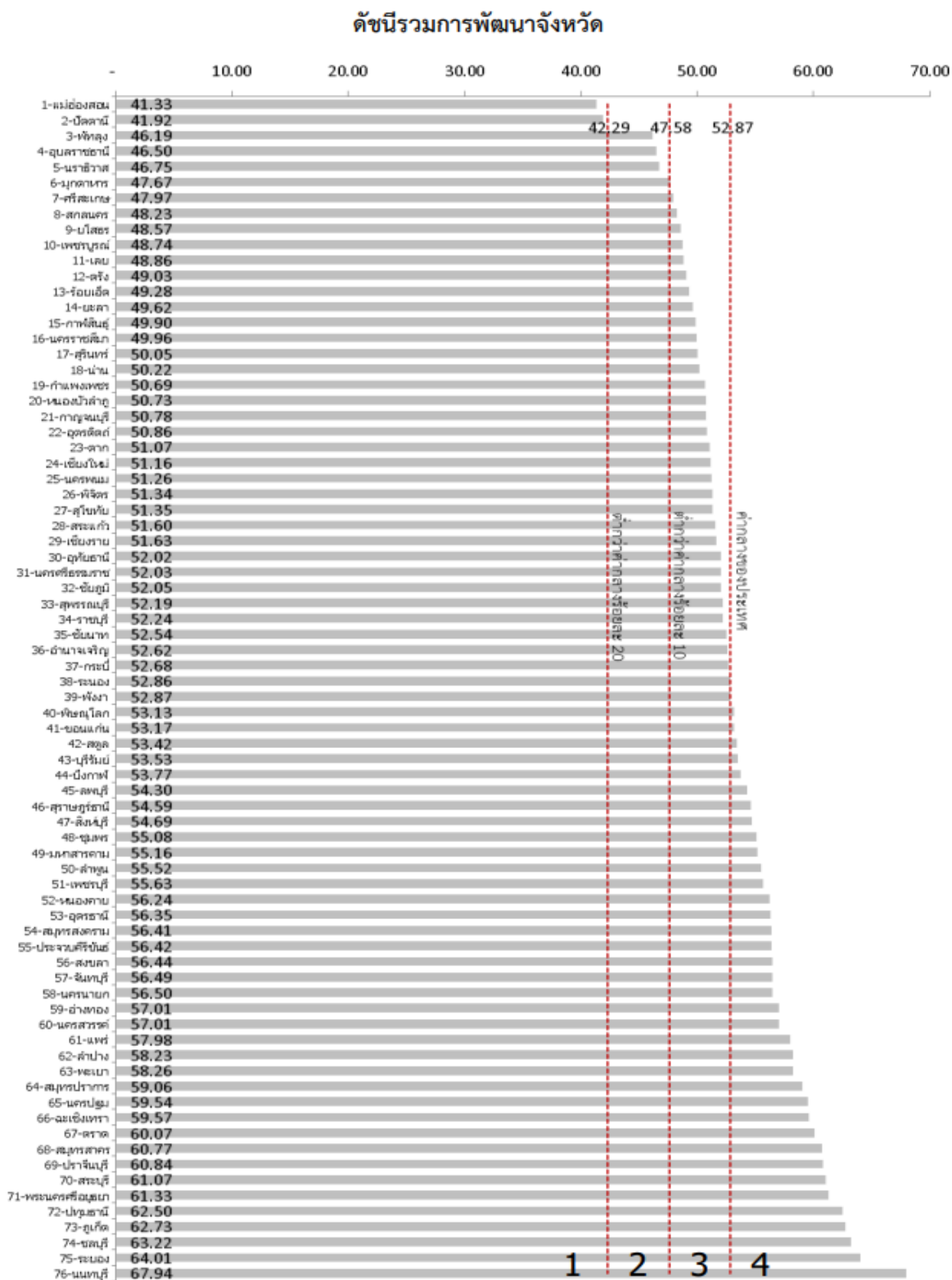
ภาพ ก1 การวิเคราะห์ประเด็นการพัฒนาจังหวัด ภายใต้แผนพัฒนาจังหวัดที่เป็นปัจจุบันที่สอดคล้องกับนโยบายและยุทธศาสตร์ต่าง ๆ ที่เกี่ยวข้องกับการพัฒนาในระดับจังหวัด (ต่อ)

หมายเหตุ

สีเส้น	ยุทธศาสตร์ชาติ	แผนแม่บทภายใต้ยุทธศาสตร์ชาติ	แผนปฏิรูปประเทศ	แผนพัฒนาเศรษฐกิจและสังคมฉบับที่ 13	การพัฒนาที่ยั่งยืน SDG	ประเด็นการพัฒนาจังหวัด
	1	1	11	หมวดหมู่ที่ 13	16	ประเด็นการพัฒนาที่ 2
	2	3 , 5 , 7 , 8	5	หมวดหมู่ที่ 1 หมวดหมู่ที่ 2 หมวดหมู่ที่ 5	8 , 9	ประเด็นการพัฒนาที่ 1 ประเด็นการพัฒนาที่ 3
	3 , 4	11	7 , 9	หมวดหมู่ที่ 4 หมวดหมู่ที่ 9	1 , 3 , 10	ประเด็นการพัฒนาที่ 2
	5	18 , 19	6	หมวดหมู่ที่ 11	13	ประเด็นการพัฒนาที่ 4
	6	20	2	หมวดหมู่ที่ 13	16	ประเด็นการพัฒนาที่ 2

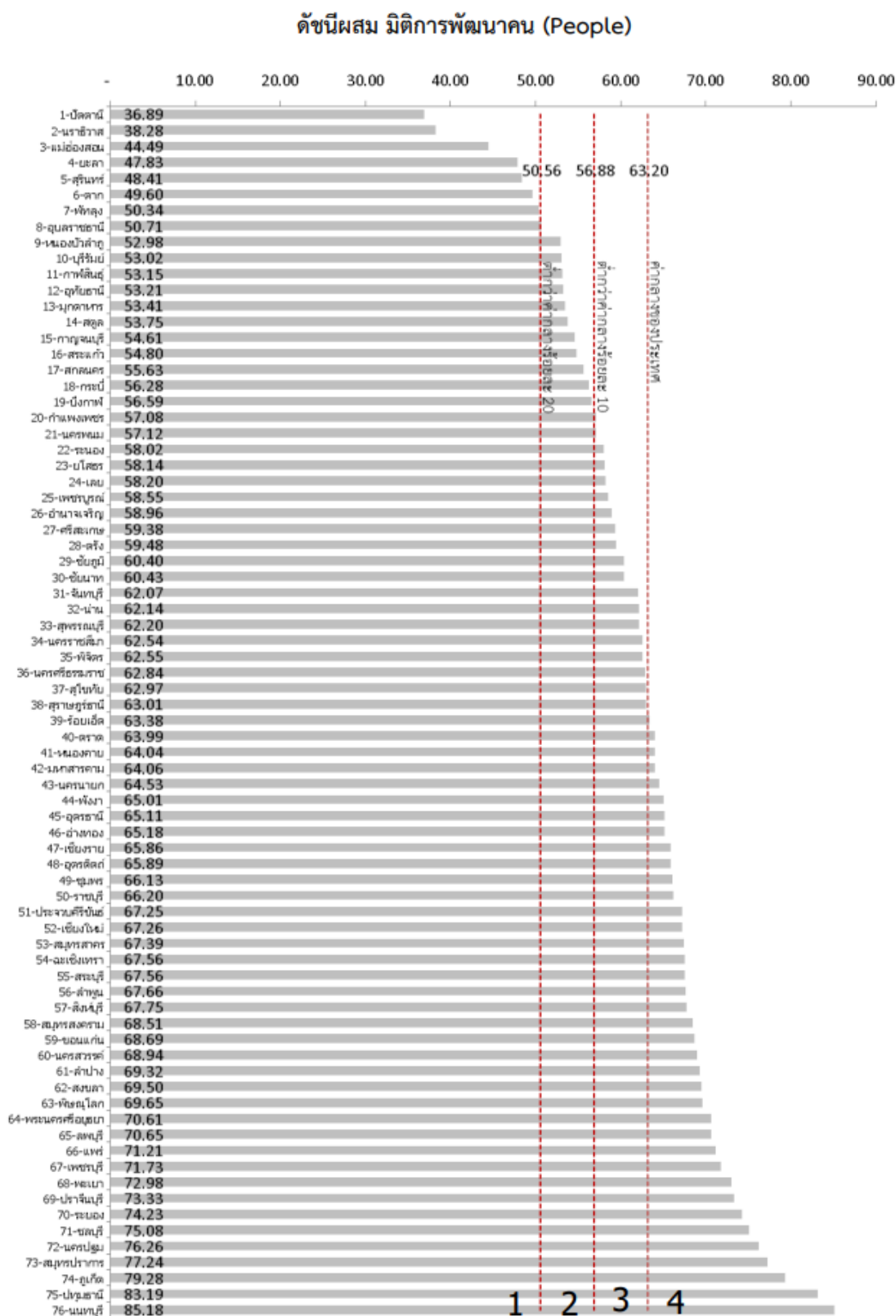
ภาคผนวก ข

ตัวชี้วัดการพัฒนาจังหวัด



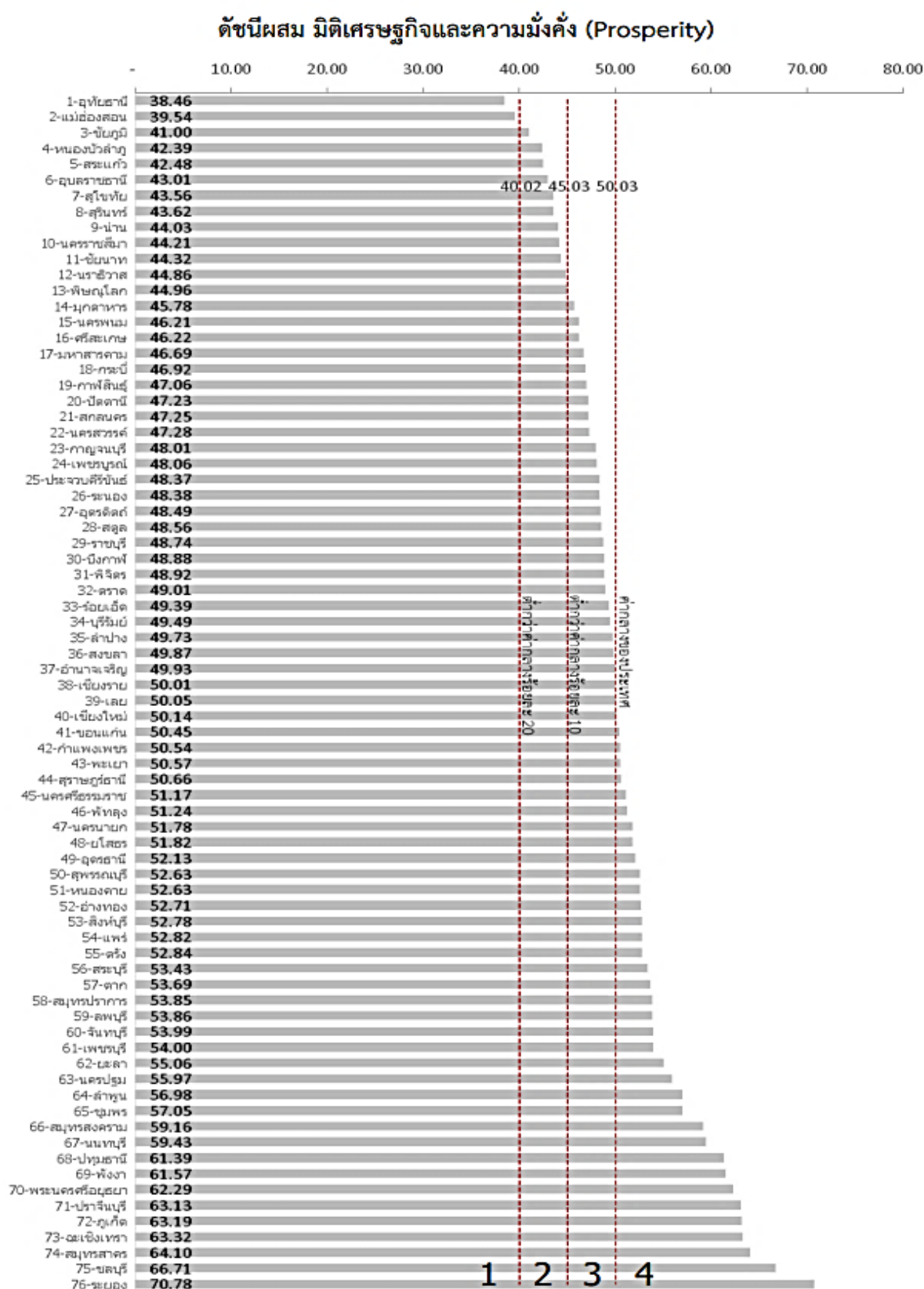
ภาพ ก2 ดัชนีรวมการพัฒนาจังหวัด

ที่มา : ตัวชี้วัดการพัฒนาระดับจังหวัดและกลุ่มจังหวัด เดือนกรกฎาคม ปี 2564 ของสำนักงานสภาพัฒนาการเศรษฐกิจและสังคมแห่งชาติ



ภาพ ก3 ดัชนีผสม มิติการพัฒนาคน (People)

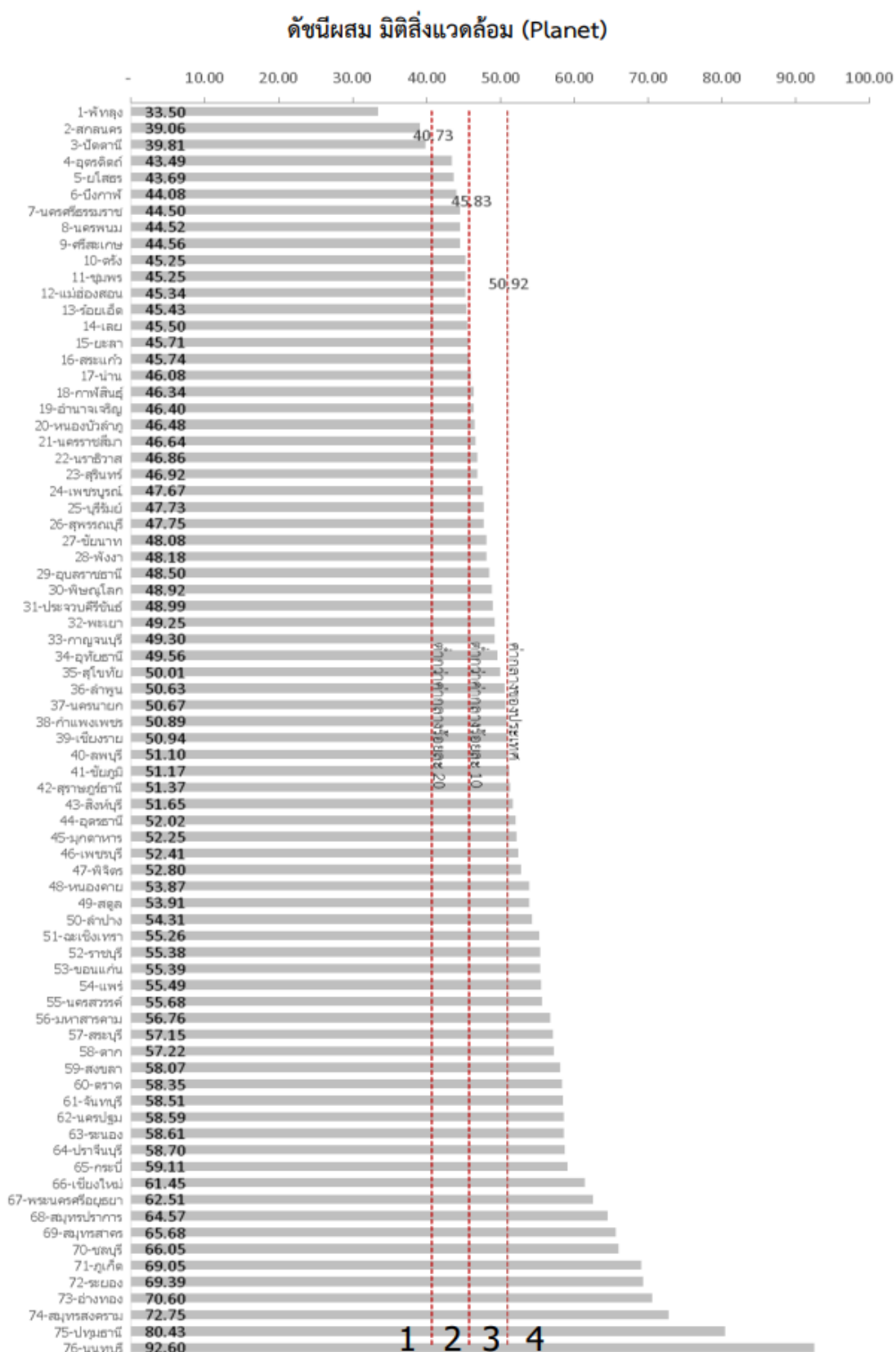
ที่มา : ตัวชี้วัดการพัฒนาระดับจังหวัดและกลุ่มจังหวัด เดือนกรกฎาคม ปี 2564 ของสำนักงานสภาพัฒนาการเศรษฐกิจและสังคมแห่งชาติ



ภาพ ก4 ดัชนีผสม มิติเศรษฐกิจและความมั่งคั่ง (Prosperity)

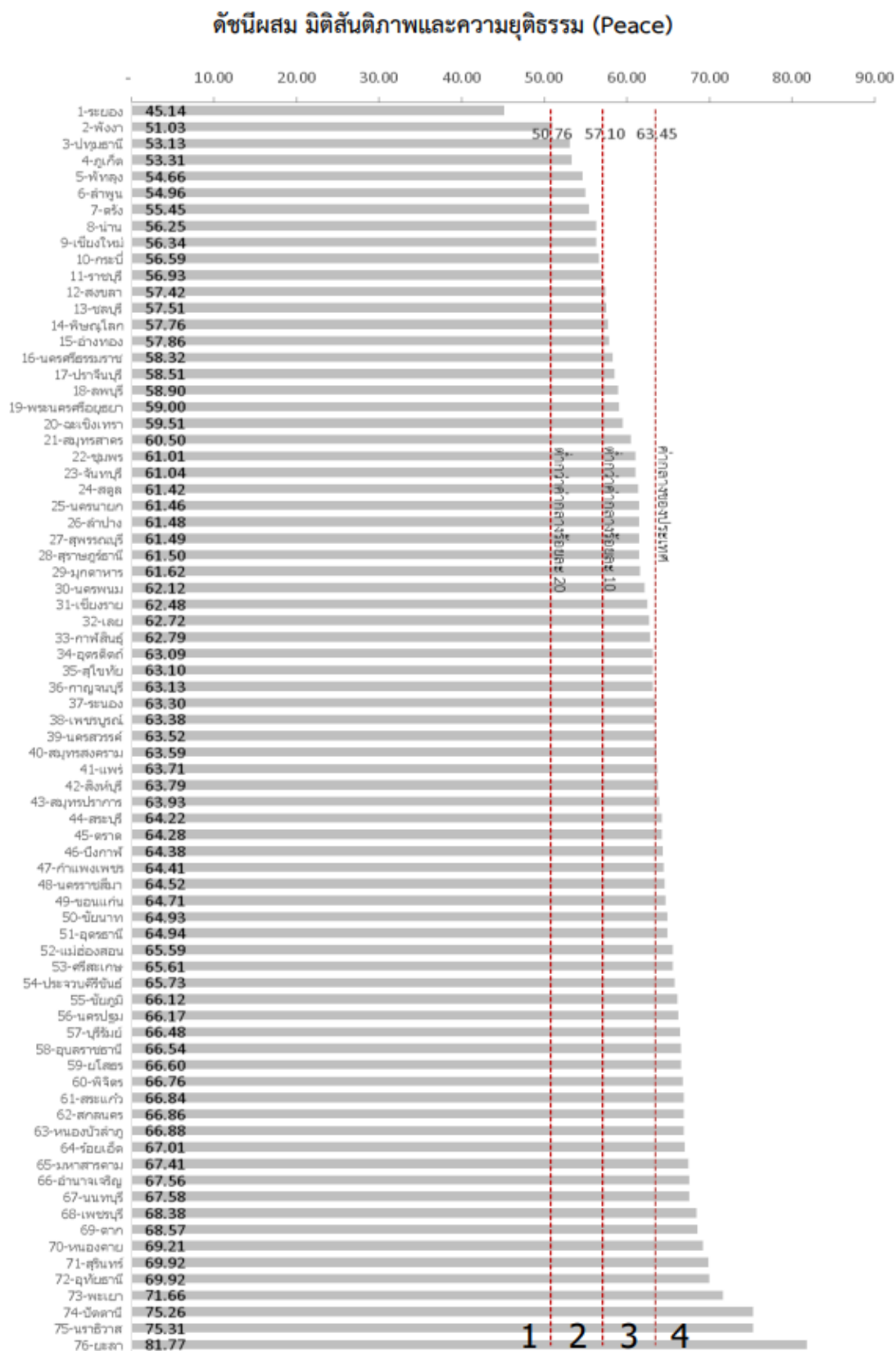
ที่มา : ตัวชี้วัดการพัฒนามาตรระดับจังหวัดและกลุ่มจังหวัด เดือนกรกฎาคม ปี 2564 ของสำนักงานสภาพัฒนาการเศรษฐกิจและสังคมแห่งชาติ

แผนพัฒนาสถิติระดับจังหวัดอำนาจเจริญ (พ.ศ. 2566 - 2570) | 170



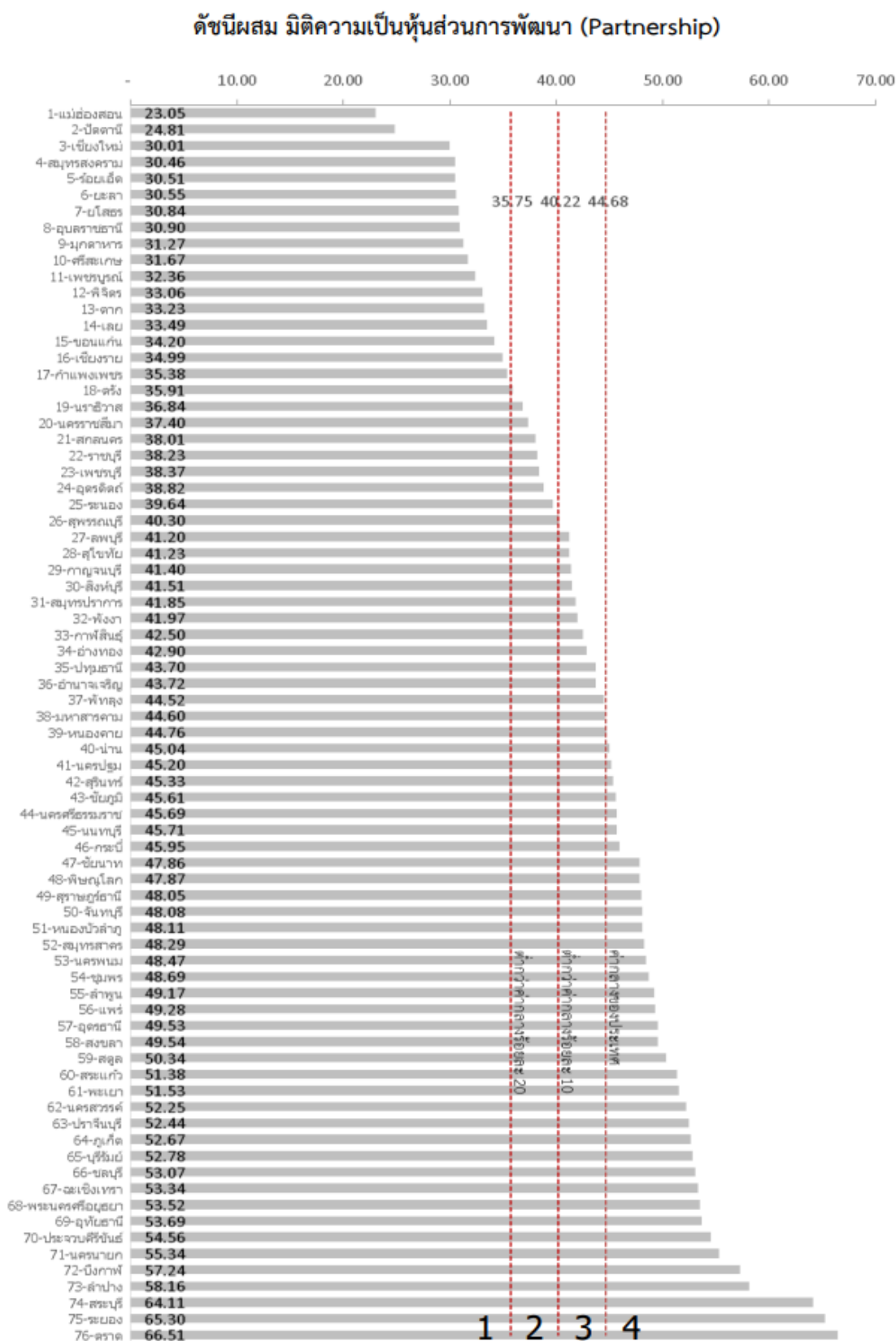
ภาพ ก5 ดัชนีผสม มิติสิ่งแวดล้อม (Planet)

ที่มา : ตัวชี้วัดการพัฒนาด้านจังหวัดและกลุ่มจังหวัด เดือนกรกฎาคม ปี 2564 ของสำนักงานสภาพัฒนาการเศรษฐกิจและสังคมแห่งชาติ



ภาพ ก6 ดัชนีผสม มิติสันติภาพและความยุติธรรม (Peace)


ที่มา : ตัวชี้วัดการพัฒนาระดับจังหวัดและกลุ่มจังหวัด เดือนกรกฎาคม ปี 2564 ของสำนักงานสภาพัฒนาการเศรษฐกิจและสังคมแห่งชาติ



ภาพ ก7 ดัชนีผสม มิติความเป็นหุ้นส่วนการพัฒนา (Partnership)

ที่มา : ตัวชี้วัดการพัฒนาระดับจังหวัดและกลุ่มจังหวัด เดือนกรกฎาคม ปี 2564 ของสำนักงานสภาพัฒนาการเศรษฐกิจและสังคมแห่งชาติ

ดัชนีการพัฒนาระดับจังหวัดอำนาจเจริญ



ภาพ ก8 ดัชนีการพัฒนาระดับจังหวัดอำนาจเจริญ

ที่มา : ตัวชี้วัดการพัฒนาระดับจังหวัดและกลุ่มจังหวัด เดือนกรกฎาคม ปี 2564 ของสำนักงานสภาพัฒนาการเศรษฐกิจและสังคมแห่งชาติ

ตาราง 17 ค่าตัวชี้วัดการพัฒนาระดับจังหวัดอำนาจเจริญ

ตัวชี้วัด	ค่ากลางประเทศ					อำนาจเจริญ				
	2558	2559	2560	2561	2562	2558	2559	2560	2561	2562
ด้านการพัฒนาคน (People)										
PP 01 ร้อยละของประชากรที่อยู่ใต้เส้นความยากจน (ร้อยละ)* *****	7.49	9.22	8.32	11.38	6.14	14.26	24.00	14.12	23.55	4.53
PP 02 ร้อยละของทารกแรกเกิดที่มีน้ำหนักต่ำกว่าเกณฑ์ (ร้อยละทารกเกิดมีชีพ)* ***	9.49	9.85	9.95	10.19	10.47	9.18	9.82	10.62	11.31	12.03
PP 03 ร้อยละของประชากรที่เจ็บป่วยที่เป็นผู้ป่วยใน (ร้อยละ)* *****	10.60	10.88	10.63	11.21	11.23	10.58	10.89	10.78	10.71	10.81
PP 04 อัตราส่วนประชากรต่อแพทย์ (คน/แพทย์)*	2,832	2,991	2,676	2,549	2,274	4,753	4,700	4,141	3,666	3,434
PP 05 อัตราการเข้าเรียนรวมระดับมัธยมศึกษาตอนปลายและอาชีวศึกษา (ร้อยละ)	72.87	75.06	74.47	76.51	73.70	75.88	87.37	84.50	82.20	78.43
PP 06 จำนวนปีการศึกษาเฉลี่ยประชากรไทยอายุ 15-59 ปี (ปี)	8.66	8.85	8.93	9.07	9.15	8.30	8.50	8.31	8.66	8.73
PP 07 ค่าเฉลี่ยคะแนน o-net มัธยมศึกษาตอนปลาย (คะแนน)	33.67	33.31	31.89	33.60	35.29	31.95	31.54	29.68	30.91	34.19
ด้านเศรษฐกิจและความมั่งคั่ง (Prosperity)										
PT 01 อัตราการเปลี่ยนแปลงของรายได้เฉลี่ยของครัวเรือนในจังหวัด (ร้อยละ)	1.75	1.72	0.06	-0.00	-0.46	11.29	4.75	-6.95	1.97	5.73
PT 02 อัตราการเปลี่ยนแปลงของผลิตภัณฑ์มวลรวมจังหวัด (ร้อยละ)	1.89	3.00	3.90	4.14	0.68	4.28	3.93	4.11	4.88	5.43
PT 03 อัตราการว่างงาน (ร้อยละ)*	0.75	0.85	1.01	0.89	0.86	0.31	0.44	0.81	0.56	0.38
PT 04 อัตราส่วนหนี้เฉลี่ยต่อรายได้เฉลี่ยของครัวเรือน (เท่า)* *****	6.67	7.10	7.61	7.46	6.92	8.18	9.80	12.40	11.04	10.67
PT 05 ผลิตภัณฑ์มวลรวม (บาท/คน)	106,508	110,285	115,616	117,916	121,328	61,930	67,784	72,728	77,469	86,479
PT 06 สัดส่วนปริมาณการใช้ไฟฟ้าภาคครัวเรือนต่อประชากร (kw-ชั่วโมง/คน)	463.91	495.57	493.27	506.11	548.49	183.01	260.65	261.43	267.67	293.87
PT 07 สัดส่วนปริมาณน้ำดื่มซื้อเฉลี่ยในภาคอุตสาหกรรมต่อ GDP ภาคอุตสาหกรรม (ลิตร/ล้านบาท)*	623.46	607.56	597.93	598.28	469.42	210.74	32.80	515.68	1,014.42	760.08
PT 08 ร้อยละที่อยู่ในระบบประกันสังคมต่อกำลังแรงงาน (ร้อยละ)	18.76	19.74	20.80	23.26	24.93	17.02	18.34	20.23	23.41	28.19
PT 09 ร้อยละของครัวเรือนที่มีบ้านและที่ดินเป็นของตนเอง (ร้อยละ)****	81.42	82.21	81.28	83.11	82.47	97.40	95.71	95.09	94.13	92.98
PT 10 ร้อยละของหมู่บ้านที่ถนนสายหลักใช้การได้ตลอดปี (ร้อยละ)**	54.37	57.33	59.64	61.81	65.46	47.45	52.47	57.48	62.50	67.51
PT 11 สัมประสิทธิ์การกระจายรายได้* *****	0.403	0.415	0.421	0.427	0.432	0.389	0.402	0.415	0.427	0.440
ด้านสิ่งแวดล้อม (Planet)										
PN 01 อัตราการเปลี่ยนแปลงของพื้นที่ป่าไม้ในจังหวัด (ร้อยละ)	0.01	0.03	0.12	0.42	0.10	-1.99	-0.82	-4.71	-4.19	-0.47
PN 02 สัดส่วนปริมาณขยะที่กำจัดถูกต้องต่อปริมาณขยะที่เกิดขึ้น (ร้อยละ)	20.06	20.30	29.46	22.46	18.80	28.84	57.10	32.00	12.47	13.90
PN 03 ร้อยละของครัวเรือนที่เข้าถึงน้ำประปา (ร้อยละ)****	15.87	16.15	16.44	16.53	16.81	9.58	9.58	9.58	9.60	9.60
PN 04 ร้อยละของประชากรที่ประสบอุทกภัย (ร้อยละ)* ****	0.00	0.00	0.78	0.18	1.51	0.00	0.00	0.00	0.22	0.22
PN 05 ร้อยละของประชากรที่ประสบภัยแล้ง (ร้อยละ)* ****	0.02	0.00	0.00	0.00	0.00	33.24	0.00	0.00	0.00	0.00
ด้านสันติภาพและยุติธรรม (Peace)										
PC 01 การแจ้งความคดีชีวิต ร่างกาย เพศ และคดีประทุษร้ายต่อทรัพย์สิน (ต่อแสนคน)*	88.04	113.49	105.28	95.67	80.86	52.61	67.35	51.84	43.05	47.83
PC 02 จำนวนของประชากรในเรือนจำ (ต่อแสนคน)*	437.20	379.07	446.13	508.66	502.87	377.81	272.86	460.45	486.24	503.65
PC 03 จำนวนเจ้าหน้าที่ตำรวจ (ต่อแสนคน)	271.52	279.12	276.83	267.98	268.05	235.40	237.59	235.91	234.27	233.59
PC 04 อัตราการฆ่าตัวตาย (ต่อแสนคน)*	6.67	6.32	6.16	6.39	7.08	4.26	2.93	6.37	4.76	6.07
PC 05 จำนวนผู้ถูกกักขังที่รอการพิพากษาในสัดส่วนของประชากรในเรือนจำ (ร้อยละ)*	17.82	20.65	19.94	17.71	16.52	14.56	21.67	12.23	12.76	14.38
ด้านความเป็นหุ้นส่วนพัฒนา (Partnership)										
PS 01 ร้อยละของประชากรที่เข้าถึงอินเทอร์เน็ต (ร้อยละ)	32.73	41.27	46.82	50.80	60.75	22.78	33.24	42.35	43.54	50.93
PS 02 ร้อยละภาษีที่ท้องถิ่นจัดเก็บได้ต่อรายได้รวมที่ไม่รวมเงินอุดหนุนและเงินอุดหนุนเฉพาะกิจ	12.19	11.81	11.77	11.02	11.56	8.07	7.80	7.97	7.37	7.47
PS 03 ความสามารถในการเบิกจ่ายงบประมาณของจังหวัด (ร้อยละ)	92.15	85.72	81.56	70.14	71.87	89.85	88.98	80.83	83.80	85.45
PS 04 สัดส่วนองค์กรชุมชนต่อประชากรแสนคน (แห่ง/แสนคน)****	110.15	109.62	127.39	129.32	142.82	274.72	230.17	229.56	228.99	206.41

ที่มา : ตัวชี้วัดการพัฒนาระดับจังหวัดและกลุ่มจังหวัด เดือนกรกฎาคม ปี 2564 ของสำนักงานสภาพัฒนาการเศรษฐกิจและสังคมแห่งชาติ

คำอธิบายข้อมูล (Metadata)

มสพร. 1-2564

ภาคผนวก

ภาคผนวก ก

คำอธิบายข้อมูลหรือเมทาดาทาสำหรับชุดข้อมูลภาครัฐ (Metadata Standard)

ตารางที่ 1 คำอธิบายข้อมูลส่วนหลัก (Mandatory Metadata) สำหรับชุดข้อมูลภาครัฐ

No.	ชื่อรายการไทย	ชื่อทางเทคนิค	คำอธิบาย	ตัวเลือก / รูปแบบ	ตัวอย่าง	
1	ประเภทข้อมูล	data_type	ชุดข้อมูลนี้เป็นข้อมูลประเภทใด	Code (Character 1 digits (1-9)) ดูรายละเอียด “ภาคผนวก ข.”	1 = ข้อมูลระเบียบ	2 = ข้อมูลสถิติ
2	ชื่อชุดข้อมูล	title	ชื่อของชุดข้อมูลที่กำหนดโดย องค์กรที่รับผิดชอบข้อมูล	Text (150 Characters)	รายได้จากการท่องเที่ยว	จำนวนกำลังแรงงานรวม
3	องค์กร	owner_org	ชื่อองค์กรที่รับผิดชอบข้อมูล	Code (Character 4 digits) ดูรายละเอียด “ภาคผนวก ข.”	สำนักงานปลัดกระทรวงการ ท่องเที่ยวและกีฬา	สำนักงานสถิติแห่งชาติ
4	ชื่อผู้ติดต่อ	maintainer	ชื่อกอง สำนัก หรือฝ่าย ที่ได้รับ การมอบหมายให้รับผิดชอบ ข้อมูล	Text (150 Characters)	กลุ่มสารสนเทศด้าน เศรษฐกิจ	กองสถิติสังคม
5	อีเมลผู้ติดต่อ	maintainer_email	อีเมลกอง สำนัก หรือฝ่าย ที่ได้รับ การมอบหมายให้รับผิดชอบ ข้อมูล	Text (50 Characters)	bets@mots.go.th	slaborfs@nso.go.th

มสพ. 1-2564

No.	ชื่อรายการไทย	ชื่อทางเทคนิค	คำอธิบาย	ตัวเลือก / รูปแบบ	ตัวอย่าง	
6	คำสำคัญ	tag_string	หัวข้อ คำ วลี หรือแท็ก (tag) ที่ใช้ระบุคำสำคัญในชุดข้อมูล	Text แยกแต่ละ keywords ด้วย “,” (comma) (200 Characters)	รายได้, ทองเที่ยว, จังหวัด	แรงงาน, กำลังแรงงาน
7	รายละเอียด	notes	คำอธิบายรายละเอียดที่สำคัญของชุดข้อมูลอย่างสั้น เช่น คำนิยาม ชุดข้อมูลเกี่ยวกับอะไร มีวิธีการจัดเก็บแบบใด กลุ่มเป้าหมายผู้ใช้งานข้อมูลเป็นใคร	Text (1,000 Characters)	รายได้จากการท่องเที่ยว จำแนกรายจังหวัด	กำลังแรงงานรวม หมายถึง บุคคลทุกคนที่มี อายุ 15 ปี ขึ้นไป ในสัปดาห์แห่งการสำรวจเป็นผู้อยู่ในกำลังแรงงานปัจจุบัน และเป็น ผู้ถูกจัดจำแนกอยู่ในประเภทกำลังแรงงานที่รอฤดูกาล
8	วัตถุประสงค์	objective	อธิบายที่มาและวัตถุประสงค์ของการจัดทำชุดข้อมูล เช่น กฎหมายภารกิจ โครงการตามแผนยุทธศาสตร์ และเพื่อใช้ในการวิเคราะห์หรือตอบโจทย์ในประเด็นยุทธศาสตร์ในเรื่องใดที่ผู้ใช้ต้องการ	Code (Character 2 digits (01-99)) ดูรายละเอียด “ภาคผนวก ข.”	04 = แผนพัฒนาการ ท่องเที่ยวแห่งชาติ ฉบับที่ 2 (พ.ศ. 2560-2564) 11 = พันธกิจของ สป.กก. - เพื่อรายงานสถานการณ์ ด้านการท่องเที่ยว	10 = กฎกระทรวง 11 = พันธกิจของสำนักงาน สถิติแห่งชาติ - เพื่อประมาณจำนวนและ ลักษณะของกำลังแรงงาน ภายในประเทศ
9.1	หน่วยความถี่ ของการปรับปรุง ข้อมูล	update_frequency_unit	<u>สำหรับข้อมูลระยะเบี่ยน และข้อมูล</u> <u>ภูมิสารสนเทศเชิงพื้นที่</u> : ความถี่ ที่ข้อมูลในระบบคลังข้อมูลถูก ปรับปรุง/เพิ่ม หรือเปลี่ยนแปลง <u>สำหรับข้อมูลสถิติ</u> : ความถี่ในการ เผยแพร่ต่อผู้ใช้ข้อมูล	Code (1 Character (A-Z)) ดูรายละเอียด “ภาคผนวก ข.”	A	M

มสพร. 1-2564

No.	ชื่อรายการไทย	ชื่อทางเทคนิค	คำอธิบาย	ตัวเลือก / รูปแบบ	ตัวอย่าง	
9.2	ค่าความถี่ของการปรับปรุงข้อมูล	update_frequency_interval	ใช้คุณสมบัตินี้ประกอบกับหน่วยความถี่ในการปรับปรุงข้อมูล ตัวอย่างเช่น ถ้าชุดข้อมูลมีการปรับปรุงทุก ๆ 2 ปี ท่านสามารถใส่ “2” สำหรับค่าความถี่ และ “รายปี” สำหรับหน่วยความถี่	Number หรือ เว้นว่างไว้	2	1
10	ขอบเขตเชิงภูมิศาสตร์หรือเชิงพื้นที่	geo_coverage	สำหรับข้อมูลระยะเปลี่ยน และข้อมูลภูมิสารสนเทศเชิงพื้นที่: มิติการจัดจำแนกข้อมูลพื้นที่ในระดับย่อยที่สุดในการจัดเก็บข้อมูล สำหรับข้อมูลสถิติ: มิติการจัดจำแนกข้อมูลพื้นที่ในระดับย่อยที่สุดในการนำเสนอข้อมูล	Code (Character 2 digits (00-99)) ดูรายละเอียด “ภาคผนวก ข.”	06 = จังหวัด	06 = จังหวัด
11	แหล่งที่มา	data_source	แหล่งที่มาของข้อมูลที่น่ามาจัดทำชุดข้อมูล พร้อมหน่วยงานที่จัดทำ เช่น สำนักรวบรวมการทำงานของประชากร (สำนักงานสถิติแห่งชาติ) ฐานข้อมูลทะเบียนราษฎร (กรมการปกครอง)	Text (200 Characters)	รายงานสถานการณ์ด้านการท่องเที่ยว (สป.กก.)	สำรจวภาวะการทำงานของประชากร (สำนักงานสถิติแห่งชาติ)
12	รูปแบบการเก็บข้อมูล	data_format	รูปแบบของการจัดเก็บข้อมูล	Code (Character 2 digits (01-99)) ดูรายละเอียด “ภาคผนวก ข.”	02 = csv 07 = text	01 = Database 10 = XLS 07 = text 99 = อื่น ๆ ระบุ SPSS

มสพร. 1-2564

No.	ชื่อรายการไทย	ชื่อทางเทคนิค	คำอธิบาย	ตัวเลือก / รูปแบบ	ตัวอย่าง	
13	หมวดหมู่ข้อมูล ตามธรรมาภิบาล ข้อมูลภาครัฐ	data_category	หมวดหมู่ข้อมูลตามธรรมาภิบาล ข้อมูลภาครัฐ	Code (Character 1 digits (1-4)) ดูรายละเอียด “ภาคผนวก ข.”	1 = ข้อมูลสาธารณะ	1 = ข้อมูลสาธารณะ
14	สัญญาอนุญาตให้ ใช้ข้อมูล	license_id	สัญญาอนุญาตให้ใช้ข้อมูล ต้อง สอดคล้องกับหมวดหมู่ข้อมูลตาม ธรรมาภิบาลข้อมูลภาครัฐ	Code (Character 1 digits (01-99)) ดูรายละเอียด “ภาคผนวก ข.”	99 = DGA Open Government License	98 = License not specified

มสพร. 1-2564

ตารางที่ 2 คำอธิบายข้อมูลส่วนที่เป็นทางเลือก (Optional Metadata) สำหรับชุดข้อมูลภาครัฐ: ประเภทข้อมูลระเบียบ

No.	ชื่อรายการไทย	ชื่อทางเทคนิค	คำอธิบาย	ตัวเลือก / รูปแบบ
15	เงื่อนไขในการเข้าถึงข้อมูล	accessible_condition	เงื่อนไขเพื่อให้สามารถเข้าถึงหรือใช้ข้อมูลได้ ในกรณีที่เลือกหมวดหมู่ข้อมูลตามธรรมชาติข้อมูลภาครัฐในรายการที่ 13 เป็นข้อมูลความมั่นคง ข้อมูลความลับทางราชการ ข้อมูลส่วนบุคคล	ในกรณีรายการที่ 13 เป็นข้อมูลสาธารณะ กำหนดเป็นค่า “ไม่มี” ในกรณีที่รายการที่ 13 ไม่ใช่ข้อมูลสาธารณะ กำหนดเป็นค่า “มี” พร้อมระบุเงื่อนไขในการเข้าถึงข้อมูล
16	วันที่เริ่มต้นสร้าง	created_date	วัน เดือน ปี ที่เริ่มต้นสร้างหรือจัดทำข้อมูล โดยระบบสร้างขึ้นอัตโนมัติ หรือดึงข้อมูลจากฐานข้อมูล	DATE: YYYY-MM-DD ในรูปแบบปี พ.ศ.
17	วันที่ปรับปรุงข้อมูลล่าสุด	last_updated_date	วัน เดือน ปี ที่ปรับปรุงหรือเผยแพร่ข้อมูลล่าสุด โดยระบบสร้างขึ้นอัตโนมัติ หรือดึงข้อมูลจากฐานข้อมูล	DATE: YYYY-MM-DD ในรูปแบบปี พ.ศ.
18	URL	url	URL ที่สามารถเข้าถึงชุดข้อมูลได้	Text โดยมีชื่อ Domain ที่เป็นทางการ
19	ผู้สนับสนุนหรือผู้ร่วมดำเนินการ	data_support	องค์กรสนับสนุนหรือร่วมดำเนินการ นอกเหนือจากองค์กรที่รับผิดชอบข้อมูล	Code (Character 1 digits (0-9)) ดูรายละเอียด “ภาคผนวก ข.”
20	หน่วยที่ย่อยที่สุดของการจัดเก็บข้อมูล	data_collect	หน่วยที่ย่อยที่สุดของการจัดเก็บข้อมูล เช่น บุคคล สถานประกอบการ ประเทศ	Code (Character 2 digits (0-9)) ดูรายละเอียด “ภาคผนวก ข.”
21	ภาษาที่ใช้	data_language	ภาษาที่ใช้ในชุดข้อมูล เช่น ภาษาไทย ภาษาอังกฤษ ภาษาจีน ภาษาญี่ปุ่น	Code (Character 2 digits (0-9)) ดูรายละเอียด “ภาคผนวก ข.”
22	ชุดข้อมูลที่มีคุณค่าสูง	high_value_dataset	ชุดข้อมูลที่มีคุณค่าสูง โดยหน่วยงานที่นำเข้าข้อมูลไม่ต้องการ	BOOLEAN (เป็น และ ไม่เป็น)
23	ข้อมูลอ้างอิง	reference_data	ข้อมูลอ้างอิง โดยหน่วยงานที่นำเข้าข้อมูลไม่ต้องการ	BOOLEAN (เป็น และ ไม่เป็น)

มสพร. 1-2564

ตารางที่ 3 คำอธิบายข้อมูลส่วนที่เป็นทางเลือก (Optional Metadata) สำหรับชุดข้อมูลภาครัฐ: ประเภทข้อมูลสถิติ

No.	ชื่อรายการไทย	ชื่อทางเทคนิค	คำอธิบาย	ตัวเลือก / รูปแบบ
15	เงื่อนไขในการเข้าถึงข้อมูล	accessible_condition	เงื่อนไขเพื่อให้สามารถเข้าถึงหรือใช้ข้อมูลได้ ในกรณีที่เลือกหมวดหมู่ข้อมูลตามธรรมชาติข้อมูลภาครัฐในรายการที่ 13 เป็นข้อมูลความมั่นคง ข้อมูลความลับทางราชการ ข้อมูลส่วนบุคคล	ในกรณีรายการที่ 13 เป็นข้อมูลสาธารณะ กำหนดเป็นค่า “ไม่มี” ในกรณีที่รายการที่ 13 ไม่ใช่ข้อมูลสาธารณะ กำหนดเป็นค่า “มี” พร้อมระบุเงื่อนไขในการเข้าถึงข้อมูล
16	ปีข้อมูลที่เริ่มต้นจัดทำ	first_year_of_data	ปีข้อมูลที่เริ่มต้นจัดทำ ในกรณีความถี่ในการจัดทำมากกว่าปีละครั้ง ให้ระบุ วันที่หรือเดือนหรือไตรมาสที่เริ่มต้นจัดทำ เช่น มี.ค./2540	DATE: YYYY-MM-DD โดยในกรณีที่ไม่สามารถระบุวัน หรือเดือน ให้แสดงเฉพาะปี (ในรูปแบบปี พ.ศ.) หรือเดือนที่เลือก
17	ปีข้อมูลล่าสุดที่เผยแพร่	last_year_of_data	ปีข้อมูลล่าสุดที่เผยแพร่ ในกรณีที่ความถี่ในการเผยแพร่มากกว่าปีละครั้ง ให้ระบุ วันที่หรือเดือนหรือไตรมาสล่าสุดที่เผยแพร่ เช่น มี.ค./2562	DATE: YYYY-MM-DD โดยในกรณีที่ไม่สามารถระบุวัน หรือเดือน ให้แสดงเฉพาะปี (ในรูปแบบปี พ.ศ.) หรือเดือนที่เลือก
18	วันที่กำหนดเผยแพร่ข้อมูล	data_release_calendar	แสดงกำหนดการเผยแพร่วัน เดือน ปี หรือในกรณีที่สามารถระบุเป็นชั่วโมงหรือนาทีได้ให้ระบุ ทั้งนี้ขึ้นกับลักษณะของสถิติทางการ	DATETIME: YYYY-MM-DD-hh-mm ในกรณีกำหนดการเผยแพร่เป็น ปี-เดือน-วัน-ชั่วโมง-นาที หากสามารถระบุได้ชัดเจน หรือ ระบุ..... ในกรณีที่ไม่สามารถกำหนดเป็นวันเวลาที่ชัดเจน เช่น ทุกวันที่ 3 ของเดือน หรือ เวลา 9.00 น. ของวันที่ 1 ของทุกเดือน เป็นต้น
19	วันที่ปรับปรุงข้อมูลล่าสุด	last_updated_date	วัน เดือน ปี ที่ปรับปรุงหรือเผยแพร่ข้อมูลล่าสุด โดยระบบสร้างขึ้นอัตโนมัติ หรือดึงข้อมูลจากฐานข้อมูล	DATE: YYYY-MM-DD ในรูปแบบปี พ.ศ.
20	การจัดจำแนก	disaggregation	การจัดจำแนกที่ใช้ในการจัดทำสถิติทางการ เช่น เพศ อายุ ศาสนา ระดับการศึกษา อาชีพ ประเทศ	Code (Character 2 digits (0-9)) ดูรายละเอียด “ภาคผนวก ข.”

มสพร. 1-2564

No.	ชื่อรายการไทย	ชื่อทางเทคนิค	คำอธิบาย	ตัวเลือก / รูปแบบ
21	หน่วยวัด	unit_of_measure	หน่วยนับจำนวน เช่น บาท ไร่ ครั้วเรือน คน คดี ขึ้น อัน เครื่อง งาน กิโลกรัม กิโลเมตร ต่อประชากร 1,000 คน หรือไม่มีหน่วยในกรณีที่เป็นดัชนี	Text (100 Characters)
22	หน่วยตัวคูณ	unit_of_multiplier	ตัวคูณของหน่วยวัด เช่น ข้อมูลมูลค่าการลงทุน หน่วย: ล้านบาท หน่วยวัดคือ บาท หน่วยตัวคูณคือ 1 ล้าน	Code (Character 2 digits (0-9)) ดูรายละเอียด “ภาคผนวก ข.”
23	วิธีการคำนวณ	calculation_method	วิธีการคำนวณหรือสูตรในการคำนวณที่ใช้ในการจัดทำสถิติหรือตัวชี้วัด	Text (500 Characters)
24	มาตรฐานการจัดทำข้อมูล	standard	มาตรฐานต่าง ๆ ทั้งที่เป็นมาตรฐานสากลและมาตรฐานในประเทศที่นำมาใช้อ้างอิงในการจัดทำสถิติทางการทั้งวิธีการจัดทำ รหัส การเผยแพร่ เช่น มาตรฐานการจัดทำตามSNA, มาตรฐาน ISO, มาตรฐานรหัสTSIC, มาตรฐานรหัสHS มาตรฐานการเผยแพร่ SDDS	Text (200 Characters)
25	URL	url	URL ที่สามารถเข้าถึงชุดข้อมูลได้	ใช้คำอธิบายข้อมูลส่วนที่เป็นทางเลือก (Optional Metadata) สำหรับชุดข้อมูล ภาครัฐ: <u>ประเภทข้อมูลระเบียบ</u> ในรายการที่ 18 URL
26	ภาษาที่ใช้	data_language	ภาษาที่ใช้ในชุดข้อมูล เช่น ภาษาไทย ภาษาอังกฤษ ภาษาจีน ภาษาญี่ปุ่น	ใช้คำอธิบายข้อมูลส่วนที่เป็นทางเลือก (Optional Metadata) สำหรับชุดข้อมูล ภาครัฐ: <u>ประเภทข้อมูลระเบียบ</u> ในรายการที่ 21 ภาษาที่ใช้
27	สถิติทางการ	official_statistics	ข้อความ หรือตัวเลขที่เป็นตัวแทนแสดงถึงคุณลักษณะของสิ่งต่าง ๆ ในประเทศ ที่ประมวลตามความเป็นจริงจากข้อมูลที่เก็บรวบรวมได้ตามหลักวิชาการทางสถิติ และเป็นสถิติที่มีความสำคัญต่อการใช้ในการกำหนดนโยบายเพื่อการพัฒนาประเทศ โดยหน่วยงานที่นำเข้าข้อมูลไม่ต้องกรอก	Boolean (ใช่ และ ไม่ใช่)

มสพ. 1-2564

ตารางที่ 4 คำอธิบายข้อมูลส่วนที่เป็นทางเลือก (Optional Metadata) สำหรับชุดข้อมูลภาครัฐ: ประเภทข้อมูลภูมิศาสตร์สารสนเทศ

No.	ชื่อรายการภาษาไทย	ชื่อรายการทางเทคนิค	คำอธิบาย	ตัวเลือก/รูปแบบ
15	เงื่อนไขในการเข้าถึงข้อมูล	accessible_condition	เงื่อนไขเพื่อให้สามารถเข้าถึงหรือใช้ข้อมูลได้ ในกรณีที่เลือกหมวดหมู่ข้อมูลตามธรรมชาติของข้อมูลภาครัฐ ในรายการที่ 13 เป็นข้อมูลความมั่นคง ข้อมูลความลับทางราชการ ข้อมูลส่วนบุคคล	ในกรณีรายการที่ 13 เป็นข้อมูลสาธารณะ กำหนดเป็นค่า “ไม่มี” ในกรณีที่รายการที่ 13 ไม่ใช่ข้อมูลสาธารณะ กำหนดเป็นค่า “มี” พร้อมระบุเงื่อนไขในการเข้าถึงข้อมูล
16	ชุดข้อมูลภูมิศาสตร์	geographic_data_set	ชุดข้อมูลภูมิศาสตร์จำแนกเป็นลักษณะเฉพาะด้านต่าง ๆ ของชั้นข้อมูลโดยแบ่งออกเป็น 13 ชุดข้อมูลตามข้อกำหนดของมาตรฐาน โครงสร้าง เนื้อหา คุณลักษณะ คุณภาพของชุดข้อมูลภูมิศาสตร์พื้นฐาน (Fundamental Geographic Data Set : FGDS)	Code (Character 2 digits (0-9)) ดูรายละเอียด “ภาคผนวก ข”
17	มาตราส่วน	equivalent_scale	แสดงอัตราส่วนเปรียบเทียบระหว่างระยะทางที่วัดได้บนแผนที่ 1 หน่วยกับระยะทางที่วัดได้จริงบนภูมิประเทศ	Code (Character 1 digits (0-9)) ดูรายละเอียด “ภาคผนวก ข”
18.1	ค่าพิกัดรอบพื้นที่ด้านทิศตะวันตก	west_bound_longitude	เส้นรอยตัดระหว่างผิวโลกกับพื้นราบที่ตั้งฉากกับแกนขั้วโลกเหนือ รอยตัดนี้จะเป็นวงกลมที่ขนานกับเส้นศูนย์สูตร ค่าลองจิจูดนับออกจากเมริเดียนแรกไปทางตะวันตก โดยวัดไปตามเส้นศูนย์สูตร เป็นมุมที่ศูนย์กลางโลก	Text (20 Characters)
18.2	ค่าพิกัดรอบพื้นที่ด้านทิศตะวันออก	east_bound_longitude	เส้นรอยตัดระหว่างผิวโลกกับพื้นราบที่ตั้งฉากกับแกนขั้วโลกเหนือ รอยตัดนี้จะเป็นวงกลมที่ขนานกับเส้นศูนย์สูตร ค่าลองจิจูดนับออกจากเมริเดียนแรกไปทางตะวันออก โดยวัดไปตามเส้นศูนย์สูตร เป็นมุมที่ศูนย์กลางโลก	Text (20 Characters)

มสพ. 1-2564

No.	ชื่อรายการภาษาไทย	ชื่อรายการทางเทคนิค	คำอธิบาย	ตัวเลือก/รูปแบบ
18.3	ค่าพิกัดรอบพื้นที่ด้านทิศเหนือ	north_bound_longitude	เส้นรอยตัดระหว่างผิวโลกกับพื้นราบที่ตั้งฉากกับแกนขั้วโลกเหนือ รอยตัดนี้จะเป็นวงกลมที่ขนานกับเส้นศูนย์สูตร ค่าของละติจูดนับออกจากเส้นศูนย์สูตรไปทางขั้วโลกเหนือ โดยวัดไปตามเส้นเมริเดียน เป็นมุมที่ศูนย์กลางของโลก	Text (20 Characters)
18.4	ค่าพิกัดรอบพื้นที่ด้านทิศใต้	south_bound_longitude	เส้นรอยตัดระหว่างผิวโลกกับพื้นราบที่ตั้งฉากกับแกนขั้วโลกใต้ รอยตัดนี้จะเป็นวงกลมที่ขนานกับเส้นศูนย์สูตร ค่าของละติจูดนับออกจากเส้นศูนย์สูตรไปทางขั้วโลกใต้ โดยวัดไปตามเส้นเมริเดียน เป็นมุมที่ศูนย์กลางของโลก	Text (20 Characters)
19	ความถูกต้องของตำแหน่ง	positional_accuracy	มีการควบคุมความถูกต้องของข้อมูล เช่น การวัดความถูกต้องของตำแหน่งทางราบด้วยค่า Accuracy _H (CE95) ของข้อมูล FGDS ของชั้นข้อมูล และ/หรือ การวัดความถูกต้องเชิงตำแหน่งทางราบด้วย RMSEH ของข้อมูล FGDS ของชั้นข้อมูล	Text (100 Characters) กรณีที่มีการควบคุมความคลาดเคลื่อนของข้อมูล กำหนดเป็นค่า “มี” พร้อมระบุวิธีการที่ใช้และค่าที่คำนวณได้ (ถ้ามี) ดูรายละเอียด “ภาคผนวก ข.” กรณีที่ไม่มีการควบคุมความคลาดเคลื่อนของข้อมูล กำหนดเป็นค่า “ไม่มี” การระบุความถูกต้องของตำแหน่งต้องสอดคล้องกับรายการที่ 16 ชุดข้อมูลภูมิศาสตร์ (geographic data set)
20	เวลาอ้างอิง	reference_period	แสดง วัน เดือน ปี ที่ใช้อ้างอิง/อธิบายข้อมูลภูมิสารสนเทศเชิงพื้นที่ เพื่อให้ทราบว่ามีสารสนเทศเชิงพื้นที่ที่รวบรวมได้เป็นของช่วงเวลาใดหรืออ้างอิงขณะใด หรือในกรณีที่สามารระบุเป็นชั่วโมงหรือนาทีได้	DATETIME: YYYY-MM-DD-hh-mm ในกรณีกำหนดการเผยแพร่เป็น ปี-เดือน-วัน-ชั่วโมง-นาฬิกา หากสามารถระบุได้ชัดเจนหรือ ระบุ.....

มสพร. 1-2564

No.	ชื่อรายการภาษาไทย	ชื่อรายการทางเทคนิค	คำอธิบาย	ตัวเลือก/รูปแบบ
			ให้ระบุ ทั้งนี้ขึ้นกับลักษณะของข้อมูล เช่น วันสุดท้ายของเดือน สัปดาห์แรกของเดือนปีปฏิทิน	ในกรณีที่ไม่สามารถกำหนดเป็นวันเวลาที่ชัดเจน เช่น ทุกวันที่ 3 ของเดือน หรือ เวลา 9.00 น. ของวันที่ 1 ของทุกเดือน เป็นต้น
21	วันที่ปรับปรุงข้อมูลล่าสุด	last_updated_date	วัน เดือน ปี ที่ปรับปรุงหรือเผยแพร่ข้อมูลล่าสุด โดยระบบสร้างขึ้นอัตโนมัติ หรือดึงข้อมูลจากฐานข้อมูล	DATE: YYYY-MM-DD ในรูปแบบปี พ.ศ.
22	วันที่กำหนดเผยแพร่ข้อมูล	data_release_calendar	แสดงกำหนดการเผยแพร่วัน เดือน ปี หรือในกรณีที่ สามารถระบุเป็นชั่วโมงหรือนาทีได้ให้ระบุ ทั้งนี้ขึ้นกับลักษณะของข้อมูล	DATETIME: YYYY-MM-DD-hh-mm ในกรณีกำหนดการเผยแพร่เป็น ปี-เดือน-วัน-ชั่วโมง-นาทึ หากสามารถระบุได้ชัดเจน หรือ ระบุ..... ในกรณีที่ไม่สามารถกำหนดเป็นวันเวลาที่ชัดเจน เช่น ทุกวันที่ 3 ของเดือนหรือเวลา 9.00 น. ของวันที่ 1 ของทุกเดือน เป็นต้น
23	วันที่เผยแพร่ข้อมูล	data_release_date	แสดง วัน เดือน ปี ที่มีการเผยแพร่ข้อมูลหรือในกรณีที่ สามารถระบุเป็นชั่วโมงหรือนาทีได้ให้ระบุ ทั้งนี้ขึ้นกับลักษณะของภูมิสารสนเทศเชิงพื้นที่	DATETIME: YYYY-MM-DD-hh-mm ในกรณีที่เผยแพร่เป็น ปี-เดือน-วัน-ชั่วโมง-นาทึ หากสามารถระบุได้ชัดเจน หรือ ระบุ..... ในกรณีที่ไม่สามารถกำหนดเป็นวันเวลาที่ชัดเจน เช่น ทุกวันที่ 3 ของเดือน หรือ เวลา 9.00 น. ของวันที่ 1 ของทุกเดือน เป็นต้น
24	URL	url	URL ที่สามารถเข้าถึงชุดข้อมูลได้	Text (100 Characters)
25	ภาษาที่ใช้	data_language	ภาษาที่ใช้ในชุดข้อมูล เช่น ภาษาไทย ภาษาอังกฤษ ภาษาจีน ภาษาญี่ปุ่น	Code (Character 2 digits (0-9)) ดูรายละเอียด “ภาคผนวก ข”

มสพร. 1-2564

ตารางที่ 5 รายการพจนานุกรมข้อมูล (Data Dictionary)

No.	ชื่อรายการ	คำอธิบาย	ตัวเลือก / รูปแบบ
1	Name	ชื่อตัวแปรข้อมูล	Text
2	Data Type	ชนิดของตัวแปรข้อมูล	เลือกใช้ตัวอย่างกลุ่มของชนิดข้อมูลสำหรับ Data Dictionary จากแหล่งต่าง ๆ เช่น MariaDB Data Types , Microsoft Access Data Types , JSON Data Types เป็นต้น
3	Description	คำอธิบายตัวแปรข้อมูล	Text
4	Required	ข้อมูลไม่สามารถเป็นค่าว่าง (null) ได้หรือไม่	สำหรับฐานข้อมูลเลือก YES / NO สำหรับชุดข้อมูลอื่น ๆ เลือก true / false
5	Example	แสดงข้อมูลจริงจากหนึ่งตัวอย่างข้อมูล (sample)	ขึ้นอยู่กับตัวอย่างข้อมูล

หมายเหตุ : รายการ 1 - 3 เป็นรายการแบบ Mandatory ที่หน่วยงานภาครัฐจำเป็นต้องจัดทำและระบุรายละเอียด

- 1) รายการชนิดข้อมูล (Data Type) สำหรับพจนานุกรมข้อมูล ที่ใช้อาจแตกต่างกันไปขึ้นอยู่กับรูปแบบการเก็บของข้อมูล และระบบการจัดการข้อมูลที่ใช้งานจริง ภายในแต่ละองค์กร คณะผู้จัดทำจึงไม่กำหนดมาตรฐานสำหรับตัวเลือกของชนิดข้อมูลนี้ แต่ผู้จัดทำ Data Dictionary สามารถศึกษาและเลือกใช้ตัวอย่างกลุ่มของชนิดข้อมูลจาก “ตัวเลือก / รูปแบบ”
- 2) รายการบ่งบอกว่าข้อมูลไม่สามารถเป็นค่าว่างได้หรือไม่ (Required) มีมาตรฐานการเลือกใช้อย่างแตกต่างกันไป ขึ้นอยู่กับรูปแบบการเก็บของข้อมูล และระบบการจัดการข้อมูลที่ใช้งานจริง คณะผู้จัดทำจึงกำหนดมาตรฐาน 2 ชุดตัวเลือก ตามปรากฏใน “ตัวเลือก / รูปแบบ”

ภาคผนวก ข

คำอธิบายรายละเอียดตัวเลือก

สำหรับรายการคำอธิบายข้อมูลส่วนหลัก (Mandatory Metadata) สำหรับชุดข้อมูลภาครัฐ

รายการที่ 1 ประเภทข้อมูล (data_type)

Code List	รายการตัวเลือกเพื่อแสดงผล	คำอธิบาย	หมายเหตุ
1	ข้อมูลระเบียน	ข้อมูลระเบียน (Record) ที่จากระบบฐานข้อมูลทะเบียนหรือจากการบริหารงานของหน่วยงาน และที่ได้จากการสำมะโน/สำรวจด้วยตัวอย่าง รวมทั้ง Transaction Data ตัวอย่างเช่น รายการจดทะเบียนธุรกิจ และ รายการจดทะเบียนสรรพสามิต เป็นต้น	อ้างอิงจาก World Bank แบ่งประเภทข้อมูลของบัญชีข้อมูลออกเป็น Time Series, Microdata และ Geospatial (https://datacatalog.worldbank.org/) เพิ่มเติมจากมาตรฐาน Dublin core เพื่อการจัดเก็บและใช้ประโยชน์ตามประเภทข้อมูล
2	ข้อมูลสถิติ	ข้อความหรือตัวเลขที่แสดงผลที่ประมวลจากข้อมูลที่เก็บรวบรวมได้	
3	ข้อมูลภูมิสารสนเทศเชิงพื้นที่	ข้อมูลหรือสารสนเทศที่มีความสัมพันธ์กับตำแหน่งในพื้นที่ เช่น แผนที่ ภาพถ่ายทางอากาศ และภาพถ่ายทาง	
4	ข้อมูลหลากหลายประเภท	ชุดข้อมูลที่รวบรวมมาจากข้อมูลหลากหลายประเภทมาจัดเป็นชุดข้อมูลตามความต้องการใช้งาน เช่น ชุดข้อมูลที่ประกอบด้วยข้อมูลระเบียน ข้อมูลสถิติ ข้อมูลภาพ เป็นต้น	
9	ข้อมูลประเภทอื่น ๆ ระบุ...	ข้อมูลนอกเหนือจาก 4 ประเภทข้างต้น	

รายการที่ 3 องค์กร (data_owner)

Code List	รายการตัวเลือกเพื่อแสดงผล	คำอธิบาย	หมายเหตุ
01	สำนักงานนายกรัฐมนตรี	ส่วนราชการ	อ้างอิงจากรหัสหน่วยงานภาครัฐ กรมบัญชีกลาง
0101	สำนักงานปลัดสำนักนายกรัฐมนตรี	ส่วนราชการ	
0102	กรมประชาสัมพันธ์	ส่วนราชการ	
0103	สำนักงานคณะกรรมการคุ้มครองผู้บริโภค	ส่วนราชการ	
02	กระทรวงกลาโหม	ส่วนราชการ	
0201	สำนักงานปลัดกระทรวงกลาโหม	ส่วนราชการ	
0202	กรมราชองครักษ์	ส่วนราชการ	
0203	กองบัญชาการทหารสูงสุด	ส่วนราชการ	
03	กระทรวงการคลัง	ส่วนราชการ	
0302	สำนักงานปลัดกระทรวงการคลัง	ส่วนราชการ	
0303	กรมธนารักษ์	ส่วนราชการ	
0304	กรมบัญชีกลาง	ส่วนราชการ	
S306	บริษัท ท่าอากาศยานไทย จำกัด (มหาชน)	รัฐวิสาหกิจ	
S307	บริษัท การบินไทย จำกัด (มหาชน)	รัฐวิสาหกิจ	
S318	บริษัท อสมท จำกัด (มหาชน)	รัฐวิสาหกิจ	
S507	บริษัท ปตท. จำกัด (มหาชน)	รัฐวิสาหกิจ	
S508	บริษัท ปตท.สำรวจและผลิตปิโตรเลียม จำกัด (มหาชน)	รัฐวิสาหกิจ	
S509	บริษัท บางจากปิโตรเลียม จำกัด (มหาชน)	รัฐวิสาหกิจ	
S702	ธนาคารกรุงไทย	รัฐวิสาหกิจ	
S306	บริษัท ท่าอากาศยานไทย จำกัด (มหาชน)	รัฐวิสาหกิจ	
8126	กองทุนบำเหน็จบำนาญข้าราชการ (กบข.)	หน่วยงานของรัฐที่จัดตั้งโดยกฎหมายเฉพาะ	
0811	สำนักงานการบินพลเรือนแห่งประเทศไทย	องค์กรอิสระตามรัฐธรรมนูญ	

หมายเหตุ ตัวอย่างรหัสหน่วยงานภาครัฐ กรมบัญชีกลาง

รายการที่ 8 วัตถุประสงค์ (objective)

Code List	รายการตัวเลือกเพื่อแสดงผล	คำอธิบาย	หมายเหตุ
01	ยุทธศาสตร์ชาติ	ยุทธศาสตร์ชาติตามกฎหมายว่าด้วยการจัดทำยุทธศาสตร์ชาติ ซึ่งเป็นเป้าหมายการพัฒนาประเทศอย่างยั่งยืนตามหลักธรรมาภิบาลเพื่อใช้เป็นกรอบในการจัดทำแผนต่าง ๆ ให้สอดคล้องและบูรณาการกันเพื่อให้เกิดเป็นพลังผลักดันร่วมกันไปสู่เป้าหมายดังกล่าว (รัฐธรรมนูญแห่งราชอาณาจักรไทย พ.ศ. 2560 หมวด 6 แนวนโยบายแห่งรัฐ มาตรา 65) (แผนระดับที่ 1)	- ตอบได้มากกว่า 1 ข้อ ให้สามารถระบุคำอธิบายรายละเอียดของแต่ละตัวเลือกได้ - อ้างอิงจากระดับของแผนสำนักงานสภาพัฒนาการเศรษฐกิจและสังคมแห่งชาติ - เพิ่มเติมจากมาตรฐาน Dublin core เพื่อให้เห็นถึงวัตถุประสงค์ที่เฉพาะเจาะจงและประโยชน์ต่อการติดตามประเมินผลการดำเนินงานของตามแผนระดับต่าง ๆ ของประเทศ เชื่อมโยงกับระบบติดตามและประเมินผลแห่งชาติ (eMENSCR) ซึ่งเป็นหน้าที่ของหน่วยงานของรัฐทุกหน่วยในการรายงานผลการดำเนินการตามยุทธศาสตร์ชาติ - เพิ่มเติมในส่วนของคุณข้อมูลเพื่อการให้บริการประชาชน
02	แผนพัฒนาเศรษฐกิจและสังคมแห่งชาติ	แผนสำหรับถ่ายทอดยุทธศาสตร์ชาติสู่กรอบและแนวทางในการพัฒนาประเทศในแต่ละช่วงระยะเวลา 5 ปี (แผนระดับที่ 2)	
03	แผนความมั่นคงแห่งชาติ	นโยบายและแผนระดับชาติว่าด้วยความมั่นคงแห่งชาติ” ตามกฎหมายว่าด้วยความมั่นคงแห่งชาติ ซึ่งเป็นนโยบายและแผนหลักของชาติที่เป็นกรอบหรือทิศทางในการดำเนินการป้องกัน แจ่งเตือน แก้ไขหรือระงับยับยั้งภัยคุกคามเพื่อธำรงไว้ซึ่งความมั่นคงแห่งชาติ ปี (แผนระดับที่ 2)	
04	แผนแม่บทภายใต้ยุทธศาสตร์ชาติ	แผนแม่บทเพื่อบรรลุเป้าหมายตามที่กำหนดไว้ในยุทธศาสตร์ชาติ (พระราชบัญญัติการจัดทำยุทธศาสตร์ชาติ พ.ศ. 2560 มาตรา 3 ปี (แผนระดับที่ 2)	
05	แผนปฏิรูปประเทศ	แผนและขั้นตอนการดำเนินการปฏิรูปประเทศ ตามพระราชบัญญัติ แผนและขั้นตอนการดำเนินการปฏิรูปประเทศ พ.ศ. 2560 ปี (แผนระดับที่ 2)	
06	แผนระดับที่ 3 (มติ ครม. 4 ธ.ค. 2560)	แผนที่จัดทำขึ้นเพื่อสนับสนุนการดำเนินงานของแผนระดับที่ 1 และแผนระดับที่ 2 ให้บรรลุเป้าหมายที่กำหนดไว้ หรือจัดทำขึ้นตามที่กฎหมายกำหนด หรือจัดทำขึ้นตามพันธกรณีหรืออนุสัญญาระหว่างประเทศ เช่น แผนปฏิบัติราชการของส่วนราชการ แผนปฏิบัติการด้านต่าง ๆ เพื่อถ่ายทอดเป้าหมายและตัวชี้วัดรวมถึงแนวทางการพัฒนาสู่การดำเนินงานของหน่วยงานอย่างเป็นระบบ	

Code List	รายการตัวเลือกเพื่อแสดงผล	คำอธิบาย	หมายเหตุ
07	นโยบายรัฐบาล/ข้อสั่งการนายกรัฐมนตรี		
08	มติคณะรัฐมนตรี	ผลการตัดสินใจร่วมกันของคณะรัฐมนตรีในการบริหารราชการแผ่นดินเรื่องต่าง ๆ ตามที่กำหนดไว้ในรัฐธรรมนูญ กฎหมาย และนโยบายของคณะรัฐมนตรี เช่น มติคณะรัฐมนตรีเกี่ยวกับการอนุมัติร่างกฎหมาย การอนุมัติงบประมาณ การแต่งตั้งโยกย้ายข้าราชการ การกำหนดระเบียบและแบบแผนในการปฏิบัติราชการ	
09	เพื่อการให้บริการประชาชน	ตาม พรบ. การอำนวยความสะดวกในการพิจารณาอนุญาตของทางราชการ ที่กำหนดให้หน่วยงานของรัฐกำหนดกระบวนการขั้นตอนและเวลาในการพิจารณาอนุญาตให้มีความชัดเจน ซึ่งจะเป็นการอำนวยความสะดวกแก่ประชาชน	
10	กฎหมายที่เกี่ยวข้อง		
11	พันธกิจหน่วยงาน		
12	ดัชนี/ตัวชี้วัดระดับนานาชาติ	ข้อมูลสำคัญที่แสดงสถานการณ์และแนวโน้มการพัฒนาของประเทศไทยโดยเปรียบเทียบกับประเทศอื่น ๆ	
98	ไม่ทราบ		
99	อื่น ๆ	วัตถุประสงค์อื่น ๆ ซึ่งมีได้จัดประเภทไว้ในที่อื่น	

รายการที่ 9.1 หน่วยความถี่ของการปรับปรุง (update_frequency_unit)

Code List	รายการตัวเลือกเพื่อแสดงผล	คำอธิบาย	หมายเหตุ
A	ปี	-	- อ้างอิงจาก SDMX Cross-Domain Code Lists (https://sdmx.org/?page_id=3215) เนื่องจาก Dublin Core ไม่มีมาตรฐานสำหรับรายการตัวเลือกของหน่วยความถี่ นอกจากนี้ ได้มีการนิยามรหัสเพิ่มเติมเพื่อสนับสนุนการใช้งานจริง - กรณีที่ชุดข้อมูลมาจากหลายแหล่ง และมีความถี่ของการปรับปรุงแตกต่างกันให้เลือกความถี่การปรับปรุงข้อมูลที่บ่อยที่สุด
S	ครึ่งปี	-	
Q	ไตรมาส	-	
M	เดือน	-	
W	สัปดาห์	-	
D	วัน	-	
B	วันทำการ	-	
H	ชั่วโมง	-	
N	นาฬิกา	-	
R	ตามเวลาจริง	-	
O	ไม่มีการปรับปรุงหลังจากการจัดเก็บข้อมูล	-	
X	อื่น ๆ ระบุ...	-	
U	ไม่ทราบ	-	

รายการที่ 10 ขอบเขตเชิงภูมิศาสตร์หรือเชิงพื้นที่ (geo_coverage)

Code List	รายการตัวเลือกเพื่อแสดงผล	คำอธิบาย	หมายเหตุ
00	ไม่มี		- ในระดับสากลอ้างอิงตาม Geographic Scope of Activity ของ UN Data Catalog Metadata http://undatacatalog.org/metadata - ในระดับประเทศอ้างอิงตามการแบ่งเขตการปกครองของกระทรวงมหาดไทย และสำนักงานสถิติแห่งชาติ
01	โลก		
02	ทวีป/กลุ่มประเทศในทวีป	ทวีป ได้แก่ แอฟริกา อเมริกา เอเชีย ยุโรป โอเชียเนีย และกลุ่มประเทศภายใต้ทวีปดังกล่าว	
03	กลุ่มประเทศทางเศรษฐกิจ	กลุ่มตามระดับการพัฒนาทางเศรษฐกิจ ได้แก่ กลุ่มประเทศที่พัฒนาแล้ว กลุ่มประเทศที่พัฒนาแล้วกำลังพัฒนา กลุ่มประเทศที่มีระดับการพัฒนาต่ำสุด กลุ่มประเทศที่ไม่มีอาณาเขตติดทะเล (Landlocked developing countries) กลุ่มประเทศกำลังพัฒนาที่เป็นหมู่เกาะ (Small island developing states) รวมถึงการจัดกลุ่มประเทศในมิติอื่น ๆ เช่น OECD, ASEAN+3, OPEC ฯลฯ	
04	ประเทศ		
05	ภาค		
06	จังหวัด		
07	อำเภอ		
08	ตำบล		
09	หมู่บ้าน		
10	เทศบาล/อบต.	องค์การปกครองส่วนท้องถิ่น	
11	พิกัด	ค่าของตัวเลขที่ใช้อธิบายตำแหน่งของจุดบนระนาบหรือปริภูมิ ตัวอย่างเช่น ระดับความสูงจากน้ำทะเล ก็เป็นพิกัดอย่างหนึ่งที่อธิบายตำแหน่งของจุดเหนือระดับพื้นผิวโลก โดยกำหนดพิกัดละติจูด และลองจูด เป็นทศนิยม 6 หลัก	
99	อื่น ๆ ระบุ...	ขอบเขตเชิงภูมิศาสตร์หรือเชิงพื้นที่ซึ่งมิได้จัดประเภทไว้ในที่อื่น เช่น กลุ่มจังหวัด เขตปกครองพิเศษ เขตพัฒนาการท่องเที่ยว เขตส่งเสริมพิเศษ เขตสาธารณสุข เขตพื้นที่การศึกษา เป็นต้น	
98	ไม่ทราบ		

รายการที่ 12 รูปแบบการเก็บข้อมูล (data_format)

Code List	รายการตัวเลือกเพื่อแสดงผล	คำอธิบาย	หมายเหตุ
01	Database	-	มาตรฐานรูปแบบการจัดเก็บข้อมูลโดย Dublin Core (DCMI Metadata Terms) ไม่ได้กำหนดตัวเลือกสำหรับรูปแบบการเก็บข้อมูล (Format) ที่ชัดเจน คณะผู้จัดทำจึงกำหนดตัวเลือกเหล่านี้ขึ้นโดยอ้างอิงจากรูปแบบไฟล์ที่ใช้กันอย่างแพร่หลายในปัจจุบัน และประยุกต์ใช้บางรายการจากประเภทของ MIME (Internet Media Types) ที่ Dublin Core แนะนำเป็นแนวทาง ทั้งนี้ สามารถเลือกกรอกได้มากกว่า 1 ตัวเลือก
02	CSV	-	
03	XML	-	
04	Image	-	
05	Video	-	
06	Audio	-	
07	Text	-	
08	JSON	-	
09	HTML	-	
10	XLS	-	
11	PDF	-	
12	RDF	-	
13	NoSQL	-	
14	Vector	เช่น Shapefile SVG GML	
15	Raster	เช่น GeoTiff JPEG2000	
99	อื่น ๆ ระบุ	-	

รายการที่ 13 หมวดหมู่ข้อมูลตามธรรมชาติข้อมูลภาครัฐ (data_category)

Code List	รายการตัวเลือกเพื่อแสดงผล	คำอธิบาย	หมายเหตุ
1	ข้อมูลสาธารณะ	ข้อมูลที่สามารถเปิดเผยได้ สามารถนำไปใช้ได้อย่างอิสระ ไม่ว่าจะเป็นข้อมูลข่าวสาร ข้อมูลส่วนบุคคล ข้อมูลอิเล็กทรอนิกส์ เป็นต้น	อ้างอิงประกาศคณะกรรมการพัฒนารัฐบาลดิจิทัล เรื่อง ธรรมชาติข้อมูลภาครัฐ กรณีที่ชุดข้อมูลประกอบด้วยข้อมูลมากกว่า 1 ประเภท ให้เลือกหมวดหมู่ธรรมชาติข้อมูลภาครัฐที่ต้องให้ความสำคัญสูงสุด
2	ข้อมูลส่วนบุคคล	ข้อมูลเกี่ยวกับบุคคลซึ่งทำให้สามารถระบุตัวบุคคลนั้นได้ไม่ว่าทางตรงหรือทางอ้อม แต่ไม่รวมถึงข้อมูลของผู้ถึงแก่กรรม โดยเฉพาะ (พ.ร.บ.คุ้มครองข้อมูลส่วนบุคคล พ.ศ. 2562)	
3	ข้อมูลความมั่นคง	ข้อมูลเกี่ยวกับความมั่นคงของรัฐ ที่ทำให้เกิดความสงบเรียบร้อย การมีเสถียรภาพ ความเป็นปึกแผ่น ปลอดภัยจากภัยคุกคาม เป็นต้น	
4	ข้อมูลความลับทางราชการ	ข้อมูลที่อยู่ในความครอบครองหรือควบคุมดูแลของหน่วยงานของรัฐที่มีคำสั่งไม่ให้มีการเปิดเผย และมีการกำหนดชั้นความลับของข้อมูล	

รายการที่ 14 สัญญาอนุญาตให้ใช้ข้อมูล (right_of_usage)

Code List	รายการตัวเลือกเพื่อแสดงผล	คำอธิบาย	หมายเหตุ
01	Creative Commons Attributions	อนุญาตให้ผู้อื่นสามารถนำผลงานไปใช้ ทำซ้ำ แจกจ่าย หรือดัดแปลงงานนั้นได้ แต่ต้องให้เครดิตที่มาของเจ้าของผลงาน ซึ่งหากต้องการใช้ผลงานนั้นโดยไม่ให้เครดิตที่มาชื่อเจ้าของผลงานกำกับ จะต้องทำการขออนุญาตเจ้าของผลงานก่อน	สำนักงานพัฒนารัฐบาลดิจิทัล (องค์การมหาชน) หรือ สพร. ที่อ้างอิงตามหมวดหมู่ข้อมูลตามธรรมชาติของข้อมูลภาครัฐ ชื่อทางเทคนิค อ้างอิงจาก - http://opendefinition.org/licenses/ - https://licenses.opendefinition.org/licenses/groups/ckan.json - https://docs.ckan.org/en/ckan-2.7.3/maintaining/configuration.html - https://creativecommons.org/
02	Creative Commons Attribution Share-Alike	อนุญาตให้ผู้อื่นสามารถนำผลงานไปใช้ ทำซ้ำ แจกจ่าย หรือดัดแปลงงานนั้นได้ แต่ผลงานที่ดัดแปลงนั้นจะต้องกำกับด้วยสัญญาอนุญาตเงื่อนไขเดียวกันกับต้นฉบับ เว้นแต่จะได้รับอนุญาตจากเจ้าของผลงานก่อน	
03	Creative Commons Non-Commercial (Any)	อนุญาตให้ผู้อื่นสามารถนำผลงานไปใช้ ทำซ้ำ แจกจ่าย หรือดัดแปลงงานนั้นได้ แต่ต้องไม่ใช่เพื่อการค้า เว้นแต่จะได้รับอนุญาตจากเจ้าของผลงานก่อน	
04	Open Data Common	อนุญาตให้ผู้อื่นสามารถนำผลงานไปใช้ ทำซ้ำ แจกจ่าย หรือดัดแปลงงานนั้นได้ โดยไม่มีข้อจำกัด ยกเว้นบางครั้งต้องให้เครดิตที่มาของเจ้าของผลงานและได้รับอนุญาตจากเจ้าของผลงานก่อน หากมีการร้องขอ	
05	GNU Free Documentation License	มีลักษณะเปิดกว้าง หรือเรียกว่า copy left โดยให้ผู้อื่นสามารถนำข้อมูลส่วนใดส่วนหนึ่ง หรือทั้งหมดไปใช้ได้ฟรีโดยมีเงื่อนไขว่า ผลงานที่สร้างใหม่ต้องใช้สัญญาอนุญาตเอกสารเสรีของกนู เช่นกัน ผลงานที่สร้างใหม่นั้นสามารถใช้ในเชิงพาณิชย์ได้ แต่ถ้ามีการขายเป็นจำนวนมากจะมีเงื่อนไขอื่นเพิ่มเติมเข้ามา สัญญาอนุญาตเอกสารเสรีของกนู ครอบคลุมสำหรับ คู่มือคอมพิวเตอร์ ตำรา และแหล่งอ้างอิงอื่นทั้งในการเรียนการสอนและการทำงาน	
98	License not specified	ไม่สามารถระบุสัญญาอนุญาตได้	
99	Others License	สัญญาอนุญาตให้ใช้ข้อมูลอื่น ๆ เช่น Attribution, Non-Commercial, Not open, Open และ Public Domain เป็นต้น	

คำอธิบายรายละเอียดตัวเลือก

สำหรับรายการคำอธิบายข้อมูลส่วนที่เป็นทางเลือก (Optional Metadata)

สำหรับชุดข้อมูลภาครัฐ: [ประเภทข้อมูลระเบียบ](#)

รายการที่ 19 ผู้สนับสนุนหรือผู้ร่วมดำเนินการ (data_support)

Code List	รายการตัวเลือกเพื่อแสดงผล	คำอธิบาย	หมายเหตุ
0	ไม่มี		เลือกรายการตัวเลือกพร้อมระบุ ชื่อองค์กร/หน่วยงาน/ผู้ให้การสนับสนุนหรือร่วมดำเนินการ ทั้งนี้ สามารถเลือกกรอกได้มากกว่า 1 ตัวเลือก
1	หน่วยงานของรัฐ	ส่วนราชการ รัฐวิสาหกิจ องค์การมหาชน และหน่วยงานของรัฐรูปแบบใหม่ (ไม่รวมสถาบันการศึกษา)	
2	หน่วยงานเอกชน	หน่วยงานเอกชน (ไม่รวมสถาบันการศึกษา)	
3	หน่วยงาน/องค์กรระหว่างประเทศ		
4	มูลนิธิ/สมาคม		
5	สถาบันการศึกษา		
9	อื่น ๆ		

รายการที่ 20 หน่วยที่ย่อยที่สุดของการจัดเก็บข้อมูล (data_collect)

Code List	รายการตัวเลือกเพื่อแสดงผล	คำอธิบาย	หมายเหตุ
00	ไม่มี		รายการที่ 1-5 อ้างอิงหน่วยวิเคราะห์ทางสถิติ ของสำนักงานสถิติแห่งชาติ
01	บุคคล		
02	ครัวเรือน/ครอบครัว		
03	บ้าน/ที่อยู่อาศัย		
04	บริษัท/ห้างร้าน/สถานประกอบการ		
05	อาคาร/สิ่งปลูกสร้าง		
06	พื้นที่การเกษตร ประมง ป่าไม้		
07	สัตว์และพันธุ์พืช		
08	ขอบเขตเชิงภูมิศาสตร์หรือเชิงพื้นที่		
09	แหล่งน้ำ เช่น แม่น้ำ อ่างเก็บน้ำ		
10	เส้นทางการเดินทาง เช่น ถนน ทางรถไฟ		
98	ไม่ทราบ		
99	อื่น ๆ ระบุ		

มสพร. 1-2564

รายการที่ 21 ภาษาที่ใช้ (data_language)

Code List	รายการตัวเลือก เพื่อแสดงผล	คำอธิบาย	หมายเหตุ
01	ไทย		- ตอบได้มากกว่า 1 ข้อ - อ้างอิงจากภาษาที่ใช้มากในประเทศไทย https://th.wikipedia.org/wiki/ภาษาที่ใช้ในประเทศไทย
02	อังกฤษ		
03	จีน		
04	มลายู		
05	พม่า		
06	ลาว		
07	เขมร		
08	ญี่ปุ่น		
09	เกาหลี		
10	ฝรั่งเศส		
11	เยอรมัน		
12	อารบิก		
98	ไม่ทราบ		
99	อื่น ๆ ระบุ		

คำอธิบายรายละเอียดตัวเลือก

สำหรับรายการคำอธิบายข้อมูลส่วนที่เป็นทางเลือก (Optional Metadata)

สำหรับชุดข้อมูลภาครัฐ: ประเภทข้อมูลสถิติ

รายการที่ 20 การจัดจำแนก (disaggregation)

Code List	รายการตัวเลือกเพื่อแสดงผล	คำอธิบาย	หมายเหตุ
00	ไม่มี		<ul style="list-style-type: none"> - สามารถตอบได้มากกว่า 1 คำตอบ - อ้างอิงจากการรวบรวมการจัดจำแนกที่ใช้มากในการจัดทำสถิติทางการ สำนักงานสถิติแห่งชาติ
01	เพศ		
02	อายุ/กลุ่มอายุ		
03	สถานภาพสมรส		
04	ศาสนา		
05	ระดับการศึกษา		
06	อาชีพ		
07	สถานภาพการทำงาน		
08	อุตสาหกรรม/ประเภทกิจการ		
09	รายได้		
10	ขอบเขตเชิงภูมิศาสตร์หรือเชิงพื้นที่		
11	ผลิตภัณฑ์		
98	ไม่ทราบ		
99	อื่น ๆ ระบุ	ข้อมูลจัดจำแนกด้วยมิติอื่น ๆ ซึ่งมีได้จัดประเภทไว้ในที่อื่น โดยสามารถระบุได้มากกว่า 1 การจัดจำแนกโดยใช้เครื่องหมาย “,” คั่นระหว่างการจัดจำแนก เช่น ประเภทค่าใช้จ่าย, ประเภทสวัสดิการ	

คำอธิบายรายละเอียดตัวเลือก

สำหรับรายการคำอธิบายข้อมูลส่วนที่เป็นทางเลือก (Optional Metadata)

สำหรับชุดข้อมูลภาครัฐ: ประเภทข้อมูลภูมิศาสตร์สารสนเทศ

รายการที่ 16 ชุดข้อมูลภูมิศาสตร์ (geographic_data_set)

Code list	รายการตัวเลือกเพื่อแสดงผล	คำอธิบาย	หมายเหตุ
01	ชั้นข้อมูลแปลงที่ดิน	ข้อมูลที่แสดงพื้นที่บนพื้นผิวโลกที่มีการถือครองโดยภาครัฐและเอกชน	อ้างอิงจาก Fundamental Geographic Data Set http://www.ngis.go.th/home/wp-content/uploads/2019/03/FundamentalGeographicDataSet_FGDS.pdf
02	ชั้นข้อมูลขอบเขตการปกครอง	ข้อมูลที่ประกอบด้วยรูปลักษณ์ทางภูมิศาสตร์ 4 รายการ ได้แก่ หมู่ดหลักเขตการปกครอง เส้นเขตการปกครอง พื้นที่การปกครอง และจุดแทนพื้นที่การปกครอง	
03	ชั้นข้อมูลเส้นทางคมนาคม	ชั้นข้อมูลที่เป็นสื่อกลางสำหรับการแลกเปลี่ยนและการใช้ประโยชน์ร่วมกันในงานด้านการคมนาคม ประกอบด้วยรูปลักษณ์ทางภูมิศาสตร์ 12 รายการ ได้แก่ ขอบถนน จุดคมนาคม ถนน สะพาน อุโมงค์และทางลอด จุดกลับรถ จุดทางแยก/จุดตัด เส้นทางรถไฟ จุดสนใจ เส้นทางเดินเรือ และข้อมูลอาณัติสัญญาณ	
04	ชั้นข้อมูลชุมชน/อาคาร	ชั้นข้อมูลที่ใช้จัดเก็บข้อมูลที่เกี่ยวข้องกับพื้นที่ที่มีการก่อสร้างโดยมนุษย์ ในรูปของโรงเรียน ร้าน หรือรูปแบบอื่นสำหรับการใช้สอยและมักมีคนอยู่เสมอ ประกอบด้วยรูปลักษณ์ทางภูมิศาสตร์ 4 รายการ คือ อาคาร สิ่งปลูกสร้าง สถานที่อ้างอิง และเขตชุมชน	
05	ชั้นข้อมูลป่าไม้	ชั้นข้อมูลป่าไม้ประกอบด้วย (1) พื้นที่ป่าไม้ตามกฎหมาย Legal forest area) ที่จัดเก็บในรูปพื้นที่รูปปิด (polygon) เพื่อแสดงขอบเขตพื้นที่ป่าไม้ตามกฎหมายที่ถูกประกาศจัดตั้งขึ้นภายใต้กฎหมายเฉพาะ ได้แก่ อุทยานแห่งชาติ เขตรักษาพันธุ์สัตว์ป่า และป่าสงวนแห่งชาติและ (2) พื้นที่ป่าไม้ตามสภาพ Existing Forest area) ที่จัดเก็บในรูปพื้นที่รูปปิดสำหรับแสดงขอบเขตการปกคลุมของป่าไม้ที่เกิดขึ้นเองในธรรมชาติหรือโดยมนุษย์สร้างขึ้น ซึ่งได้จากการวิเคราะห์และแปลตีความข้อมูลภาพถ่ายจากดาวเทียม ภาพถ่ายทางอากาศ หรือการสำรวจข้อมูลภาคสนาม	
06	ชั้นข้อมูลการใช้ประโยชน์ที่ดิน	ข้อมูลที่แสดงลักษณะของพื้นที่ที่มนุษย์เข้าไปครอบครองแล้วมีการจัดการเปลี่ยนแปลงพื้นที่ หรือมีการทำกิจกรรมต่าง ๆ เพื่อสนองความต้องการของมนุษย์ เช่น การใช้พื้นที่เป็นพื้นที่เกษตรกรรม พื้นที่กักเก็บน้ำ ใช้เป็นที่ตั้งบ้านเรือนที่อยู่อาศัย หรือเป็นที่ตั้งเขตอุตสาหกรรม	

Code list	รายการตัวเลือกเพื่อแสดงผล	คำอธิบาย	หมายเหตุ
07	ชั้นข้อมูลแหล่งน้ำ	<p>ข้อมูลที่แสดงบริเวณที่มีการสะสมของน้ำบนพื้นผิวโลก แบ่งได้สองประเภทตามการกำเนิดคือ แหล่งน้ำธรรมชาติ เช่น แม่น้ำ หนอง บึง และน้ำบาดาล เป็นต้น และแหล่งน้ำที่มนุษย์สร้างขึ้น เช่น อ่างเก็บน้ำ บ่อน้ำในไร่นา บ่อน้ำบาดาล และคลองชลประทาน เป็นต้น</p> <p>นอกจากนี้ยังสามารถแบ่งตามการเคลื่อนที่ของน้ำ เช่น แม่น้ำและคลอง กล่าวถึงแหล่งน้ำที่มีการไหลจากที่หนึ่งไปอีกที่หนึ่ง ในขณะที่ทะเลสาบ น้ำจะไม่มีการไหลไปแหล่งอื่น แหล่งน้ำที่มีการสัจจะจะถูกเรียกว่าเส้นทางน้ำ ชั้นข้อมูลแหล่งน้ำประกอบด้วยสัญลักษณ์ทางภูมิศาสตร์ 3 กลุ่ม คือ 1.แหล่งน้ำธรรมชาติ 2.สิ่งก่อสร้างในลำน้ำ 3.แหล่งน้ำที่มนุษย์สร้างขึ้น</p>	
08	ชั้นข้อมูลอุทกศาสตร์	<p>ชั้นข้อมูลอุทกศาสตร์เป็นการนำข้อมูลที่อยู่ในทะเลและบนบกบางส่วน ทั้งในส่วนที่มนุษย์สร้างขึ้น เช่น ท่าเรือ หรือประภาคารและเกิดขึ้นเองตามธรรมชาติ เช่น แนวโซดหิน สันดอน เป็นต้น มีวัตถุประสงค์ในการจัดทำเพื่อความปลอดภัยในการเดินเรือเพื่อสนับสนุนการพัฒนาประเทศในด้านการคมนาคมทางทะเล</p>	
09	ชั้นข้อมูลมหุดหลักฐานแผนที่	<p>ข้อมูลที่แสดงมหุดที่จัดสร้างขึ้นอย่างมั่นคง แข็งแรง และมีการรังวัดค่าพิกัดตำแหน่งที่มีความถูกต้องสูงชั้นข้อมูลมหุดหลักฐานแผนที่ประกอบด้วยสัญลักษณ์ทางภูมิศาสตร์ (geographic feature) 4 รายการ ได้แก่ มหุดหลักฐานทางราบ มหุดหลักฐานทางตั้ง มหุดหลักฐานสามมิติ และจุดบังคับภาพถ่าย โดยมีข้อมูลลักษณะประจำที่สำคัญคือ รหัสหมายเลขประจำมหุดฯ คำอธิบายและภาพแผนที่ที่ตั้งของมหุด ค่าพิกัดของมหุดฯ หน่วยงานที่รับผิดชอบ ระดับความถูกต้องของค่าพิกัดมหุดฯ และระดับชั้นงานของการสำรวจรังวัดมหุดฯ นั้น</p>	
10	ชั้นข้อมูลความสูงภูมิประเทศเชิงตัวเลข	<p>ข้อมูลที่ใช้แสดงลักษณะความสูงภูมิประเทศเชิงเลขในพื้นที่แห่งหนึ่งโดยการบันทึกค่าระดับของกลุ่มของจุดที่มีระยะห่างระหว่างจุดคงที่ ครอบคลุมพื้นที่นั้น ๆ ลงในแฟ้มข้อมูลคอมพิวเตอร์</p>	
11	ชั้นข้อมูลภาพแผนที่ภูมิประเทศ	<p>ข้อมูลภาพ (image) ของแผนที่ภูมิประเทศมาตราส่วนหลักของประเทศไทย ที่มีแหล่งข้อมูลนำเข้าที่ได้มาตรฐานและครบถ้วนในรายละเอียดของแผนที่ภูมิประเทศ</p>	

Code list	รายการตัวเลือกเพื่อแสดงผล	คำอธิบาย	หมายเหตุ
12	ชั้นข้อมูลแผนที่ภาพถ่ายทางอากาศ	ภาพราสเตอร์ของภาพถ่ายทางอากาศที่ผ่านการกระบวนการตัดแก้ (rectified) ผลกระทบจากการถ่ายภาพเอียง (tilted) และความสูงของภูมิประเทศ (relief displacement) โดยอ้างอิงกับระบบพิกัดโลกเรียบร้อยแล้ว ซึ่งในที่นี้จะหมายถึงแผนที่ภาพถ่ายทางอากาศมาตราส่วน 1:4,000 1:10,000 1:25,000 1:50,000 1:250,000	
13	ชั้นข้อมูลภาพวาดดาวเทียมตัดแก้	ภาพราสเตอร์ของข้อมูลภาพถ่ายจากดาวเทียมที่ผ่านการกระบวนการตัดแก้ทางด้านตำแหน่ง (geometric rectification) แล้ว	


รายการที่ 17 มาตราส่วนของชุดข้อมูล (equivalent_scale)

Code List	รายการตัวเลือกเพื่อแสดงผล	คำอธิบาย	หมายเหตุ
01	1:4,000		อ้างอิงจาก Fundamental Geographic Data Set
02	1:10,000		
03	1:25,000		
04	1:50,000		
05	1:250,000		
99	อื่น ๆ ระบุ.....		

คำอธิบายข้อมูล (Metadata)



ระบบบัญชีข้อมูลภาครัฐ



ระบบบัญชีข้อมูลภาครัฐ <https://gdcatalog.go.th>



ระบบบัญชีข้อมูล จังหวัดอำนาจเจริญ
<https://amnatcharoen.gdcatalog.go.th>



<https://agencyas.nso.go.th/amnatchr>

