



(ร่าง)แผนพัฒนาสถิติระดับจังหวัด (พ.ศ. 2566 - 2570)



กระบี่

“Good statistics for decision makers”

คณะกรรมการสถิติระดับจังหวัดกระบี่



สถิติทางการ
Official Statistics



สำนักงานสถิติแห่งชาติ

คำนำ

การพัฒนาประเทศ ทั้งในระดับประเทศ ระดับภารกิจ และระดับพื้นที่ต่างให้ความสำคัญกับการใช้ “สถิติที่มีคุณภาพ” ที่เสมือนเป็นวัตถุดิบหรือต้นน้ำที่เป็นข้อเท็จจริงและองค์ความรู้ของห่วงโซ่คุณค่า (Supply Chain) เพื่อใช้ในการกำหนดนโยบาย เป้าหมายการพัฒนา แผนการดำเนินงาน แผนงบประมาณ และแผนจัดสรรทรัพยากร และติดตามประเมินผลความก้าวหน้าในการดำเนินการพัฒนาในมิติต่าง ๆ ในทุกระดับ เพื่อให้รัฐสามารถกำหนดทิศทาง นโยบาย และตัดสินใจเพื่อพัฒนาคุณภาพชีวิตของประชาชนในประเทศ ตรงตามความต้องการโดยใช้ข้อมูลสถิติที่เป็นหลักฐานหรือข้อมูลทางวิทยาศาสตร์มาเป็นตัวนำในการตัดสินใจ ดำเนินนโยบายด้านต่าง ๆ แต่ในการดำเนินงานเพื่อการบูรณาการแผนการทำงานร่วมกันของหน่วยงานระดับ พื้นที่นั้นพบว่า ข้อมูลเพื่อการตัดสินใจในระดับพื้นที่แตกต่างจากราชการส่วนกลาง โดยข้อมูลสถิติระดับพื้นที่ ควรเป็นข้อมูลสถิติที่สะท้อนการดำเนินการของพื้นที่ตามนโยบายของรัฐบาล (Agenda Base) และการแก้ไขปัญหาเชิงพื้นที่ (Area Base) ซึ่งมีความจำเป็นต้องเป็นข้อมูลเชิงลึกและเป็นระบบ โดยต้องกำหนด ประเด็นปัญหา (Paint Point) ที่เป็นนโยบายระดับจังหวัด ที่มีความซับซ้อน และมีความต้องการข้อมูลเพื่อการตัดสินใจเฉพาะ

เพื่อให้ตอบโจทย์การดำเนินนโยบายของรัฐให้มีข้อมูลสถิติที่มีคุณภาพ สำนักงานสถิติจังหวัดในฐานะ เป็นหน่วยราชการบริหารส่วนภูมิภาค ที่มีหน้าที่บริหารจัดการข้อมูลสถิติและสารสนเทศสถิติที่สำคัญและ จำเป็นเพื่อสนับสนุนการพัฒนาในระดับพื้นที่ รวมทั้งยังเป็นเลขานุการคณะกรรมการสถิติระดับจังหวัด ซึ่งเป็น กลไกในการขับเคลื่อนให้จังหวัดมีข้อมูลสถิติที่มีคุณภาพตรงตามความต้องการของพื้นที่อย่างแท้จริง และสามารถบูรณาการข้อมูลสถิติดังกล่าวเพื่อตอบโจทย์การพัฒนาในทุกระดับ รวมทั้งเป็นการดำเนินการตาม พระราชบัญญัติสถิติ พ.ศ. 2550 มาตรา 6 (1) กำหนดให้สำนักงานสถิติแห่งชาติมีหน้าที่ ในการจัดทำแผน แม่บทเกี่ยวกับการดำเนินงานทางสถิติของรัฐ เสนอคณะรัฐมนตรีให้ความเห็นชอบ เพื่อให้การดำเนินงานด้าน สถิติของประเทศมีความเป็นเอกภาพ ข้อมูลสถิติมีมาตรฐาน ลดความซ้ำซ้อนของการจัดทำสถิติ นำไปสู่การ แลกเปลี่ยนข้อมูลระหว่างหน่วยงานภาครัฐและใช้ข้อมูลสถิติและสารสนเทศร่วมกัน และมาตรา 6 (7) กำหนดให้สำนักงานสถิติแห่งชาติบูรณาการข้อมูล จากหน่วยงานภาครัฐอื่น ๆ เพื่อจัดทำฐานข้อมูลสถิติและ สารสนเทศของประเทศ

ดังนั้น การจัดทำแผนพัฒนาสถิติระดับจังหวัดประจำปี พ.ศ. 2566 – 2570 ฉบับนี้ มีวัตถุประสงค์หลัก เพื่อให้ได้รายการข้อมูลสถิติที่ใช้ในการจัดทำตัวชี้วัดในการตอบโจทย์ประเด็นปัญหา (Pain Point) ในการ พัฒนาจังหวัด รวมทั้งมีแนวทางในการพัฒนาการจัดเก็บ รวบรวม ข้อมูลสถิติที่สำคัญ จำเป็น สอดคล้องกับ ยุทธศาสตร์ชาติ 20 ปี (พ.ศ. 2561 – 2580) แผนแม่บทภายใต้ยุทธศาสตร์ชาติ 23 ด้าน แผนการปฏิรูป ประเทศ 13 ด้าน เป้าหมายการพัฒนาที่ยั่งยืน (Sustainable Development Goal: SDGs) (ร่าง) แผนพัฒนา เศรษฐกิจและสังคมแห่งชาติ ฉบับที่ 13 (พ.ศ. 2566 – 2570) แผนพัฒนาต่าง ๆ และแผนพัฒนาจังหวัด พ.ศ. 2566 – 2570 ซึ่งได้มีการดำเนินการตามมติคณะกรรมการบูรณาการนโยบายภาค (ก.บ.ภ.) ครั้งที่ 2/2564 เมื่อวันที่ 14 กรกฎาคม 2564 โดยแผนพัฒนาสถิติระดับจังหวัดประจำปีฉบับนี้ จะใช้ในการติดตามผลการพัฒนา สถิติและมีการทบทวนรายการสถิติที่อยู่ในแผนอย่างต่อเนื่อง เพื่อให้มั่นใจได้ว่าจังหวัด ทั่วประเทศจะมีข้อมูลสถิติที่ ทันสมัยตามนโยบายการพัฒนาจังหวัด

สารบัญ

บทที่ 1 บทนำ

1.1 หลักการและเหตุผล	1
1.2 วัตถุประสงค์การจัดทำแผนพัฒนาสถิติระดับจังหวัด	3
1.3 แนวทางการจัดทำแผนพัฒนาสถิติระดับจังหวัด	4
1.4 คำอธิบายศัพท์	5

บทที่ 2 นโยบายและยุทธศาสตร์ที่เกี่ยวข้องกับการพัฒนาในระดับจังหวัด

2.1 การศึกษานโยบายและยุทธศาสตร์ที่เกี่ยวข้องกับการพัฒนาในระดับจังหวัด	7
2.2 การวิเคราะห์ประเด็นการพัฒนาการจังหวัดภายใต้แผนพัฒนาจังหวัดที่เป็นปัจจุบัน ที่สอดคล้องกับนโยบายและยุทธศาสตร์ต่าง ๆ ที่เกี่ยวข้องกับการพัฒนาในระดับจังหวัด	17
2.3 การวิเคราะห์สถานการณ์ แนวโน้ม การพัฒนาในระดับจังหวัด	32

บทที่ 3 รายการข้อมูลสถิติทางการที่เกี่ยวข้องกับการพัฒนาในระดับจังหวัด

3.1 ประเด็นการพัฒนาที่ 1: พัฒนาการท่องเที่ยวให้มีคุณภาพและยั่งยืน เพิ่มศักยภาพให้ได้ มาตรฐานสากลบนฐานอัตลักษณ์ และเชื่อมโยงการท่องเที่ยวระดับภูมิภาคและนานาชาติ	42
3.2 ประเด็นการพัฒนาที่ 2 : ยกระดับขีดความสามารถในการผลิตด้านการเกษตร แปรรูป และตลาด สินค้าเกษตรอย่างครบวงจร ควบคู่กับการพัฒนาอุตสาหกรรมสะอาดและพลังงานทางเลือก	66
3.3 ประเด็นการพัฒนาที่ 3 : พัฒนาคุณภาพชีวิตประชาชนสู่สังคมอายุ และปรับตัวเท่าทันตอบรับ การเปลี่ยนแปลง	77
3.4 ประเด็นการพัฒนาที่ 4 : อนุรักษ์และฟื้นฟูทรัพยากรธรรมชาติและสิ่งแวดล้อมให้เกิดความยั่งยืน ..	87

บทที่ 4 สถานการณ์สถิติทางการ 97 |

บทที่ 5 ข้อเสนอแนะการพัฒนาการรวบรวมข้อมูลและแผนปฏิบัติการพัฒนาสถิติทางการ 98 |

ภาคผนวก

ภาคผนวก ก การวิเคราะห์ประเด็นการพัฒนาจังหวัด ภายใต้แผนพัฒนาจังหวัดที่เป็นปัจจุบัน ที่สอดคล้องกับนโยบายและยุทธศาสตร์ต่าง ๆ ที่เกี่ยวข้องกับการพัฒนาในระดับจังหวัด ..	100
ภาคผนวก ข ตัวชี้วัดการพัฒนาจังหวัด	102
ภาคผนวก ค คำอธิบายข้อมูล (Matadata)	111

สารบัญภาพ

ภาพ 1	แนวคิดการพัฒนาสถิติทางการ	3
ภาพ 2	กรอบแนวคิดการวิเคราะห์นโยบายและยุทธศาสตร์ที่เกี่ยวข้องกับการพัฒนาในระดับจังหวัด	7
ภาพ 3	ยุทธศาสตร์ชาติ 6 ด้านและการแปลงยุทธศาสตร์สู่การปฏิบัติ	8
ภาพ 4	17 เป้าหมายการพัฒนาที่ยั่งยืน	12
ภาพ 5	การจัดกลุ่ม SDGs ตามปัจจัยที่เชื่อมโยงกันใน 5 มิติ (5P)	13
ภาพ 6	การเชื่อมโยงยุทธศาสตร์ระดับประเทศสู่แผนพัฒนาจังหวัดกระบี่ (พ.ศ. 2556 - 2570)	31
ภาพ 7	ดัชนีการพัฒนาภาพรวมของจังหวัดกระบี่เทียบกับค่ากลางประเทศ	35
ภาพ 8	ดัชนีด้านการพัฒนาคน (People) ของจังหวัดกระบี่เทียบกับค่ากลางประเทศ	36
ภาพ 9	ดัชนีการพัฒนาด้านเศรษฐกิจและความมั่งคั่ง (Prosperity) ของจังหวัดกระบี่เทียบกับค่ากลางประเทศ	37
ภาพ 10	ดัชนีการพัฒนาด้านสิ่งแวดล้อม (Planet) ของจังหวัดกระบี่เทียบกับค่ากลางประเทศ	38
ภาพ 11	ดัชนีการพัฒนาด้านสันติภาพและยุติธรรม (Peace) ของจังหวัดกระบี่เทียบกับค่ากลางประเทศ	39
ภาพ 12	ดัชนีการพัฒนาด้านความเป็นหุ้นส่วนพัฒนา (Partnership) ของจังหวัดกระบี่เทียบกับค่ากลางประเทศ	40
ภาพ 13	ห่วงโซ่คุณค่า (Value Chain) “การท่องเที่ยว”	45
ภาพ 14	ห่วงโซ่คุณค่า (Value Chain) “ปาล์มน้ำมัน”	69
ภาพ 15	ห่วงโซ่คุณค่า (Value Chain) “สังคมแห่งการเรียนรู้”	79
ภาพ 16	ห่วงโซ่คุณค่า (Value Chain) “การแก้ไขปัญหาหนี้เสียและขยะ”	89
ภาพ ก1	การวิเคราะห์ประเด็นการพัฒนาจังหวัด ภายใต้แผนพัฒนาจังหวัดที่เป็นปัจจุบันที่สอดคล้องกับนโยบายและยุทธศาสตร์ต่าง ๆ ที่เกี่ยวข้องกับการพัฒนาในระดับจังหวัด	101
ภาพ ก2	ดัชนีรวมการพัฒนาจังหวัด	103
ภาพ ก3	ดัชนีผสม มิติการพัฒนาคน (People)	104
ภาพ ก4	ดัชนีผสม มิติเศรษฐกิจและความมั่งคั่ง (Prosperity)	105
ภาพ ก5	ดัชนีผสม มิติสิ่งแวดล้อม (Planet)	106
ภาพ ก6	ดัชนีผสม มิติสันติภาพและยุติธรรม (Peace)	107
ภาพ ก7	ดัชนีผสม มิติความเป็นหุ้นส่วนการพัฒนา (Partnership)	108
ภาพ ก8	ดัชนีการพัฒนาระดับจังหวัดกระบี่	109

สารบัญตาราง

ตาราง 1	ความสอดคล้องระหว่างประเด็นหมุดหมายตาม (ร่าง) แผนพัฒนาเศรษฐกิจและสังคมแห่งชาติ ฉบับที่ 13 และประเด็นการพัฒนาจังหวัดของแผนพัฒนาจังหวัดฯ	17
ตาราง 2	ตัวชี้วัดตาม (ร่าง) แผนพัฒนาเศรษฐกิจและสังคมแห่งชาติ ฉบับที่ 13 และความสอดคล้องระหว่างตัวชี้วัดตามแผนพัฒนาจังหวัดฯ	19
ตาราง 3	การวิเคราะห์ประเด็นการพัฒนาจังหวัดภายใต้แผนพัฒนาจังหวัดที่เป็นปัจจุบันที่สอดคล้องกับยุทธศาสตร์ชาติ (พ.ศ. 2561 – 2580)	20
ตาราง 4	การวิเคราะห์ประเด็นการพัฒนาจังหวัดภายใต้แผนพัฒนาจังหวัดที่เป็นปัจจุบันที่สอดคล้องกับแผนแม่บทภายใต้ยุทธศาสตร์ชาติ	22
ตาราง 5	การวิเคราะห์ประเด็นการพัฒนาจังหวัดภายใต้แผนพัฒนาจังหวัดที่เป็นปัจจุบันที่สอดคล้องกับแผนการปฏิรูปประเทศ 13 ด้าน	24
ตาราง 6	การวิเคราะห์ประเด็นการพัฒนาจังหวัดภายใต้แผนพัฒนาจังหวัดที่เป็นปัจจุบันที่สอดคล้องกับ (ร่าง) แผนพัฒนาเศรษฐกิจและสังคมแห่งชาติ ฉบับที่ 13	24
ตาราง 7	การวิเคราะห์ประเด็นการพัฒนาจังหวัดภายใต้แผนพัฒนาจังหวัดที่เป็นปัจจุบันที่สอดคล้องกับเป้าหมายการพัฒนาที่ยั่งยืน (SDGs)	25
ตาราง 8	การวิเคราะห์ประเด็นการพัฒนาจังหวัดภายใต้แผนพัฒนาจังหวัดที่เป็นปัจจุบันที่สอดคล้องกับ (ร่าง) กรอบแผนพัฒนาภาคใต้	27
ตาราง 9	การวิเคราะห์ประเด็นการพัฒนาจังหวัดภายใต้แผนพัฒนาจังหวัดที่เป็นปัจจุบัน ที่สอดคล้องกับ แผนพัฒนากลุ่มจังหวัดภาคใต้ฝั่งอันดามัน (พ.ศ. 2566 – 2570)	28
ตาราง 10	การวิเคราะห์ประเด็นการพัฒนาจังหวัด ภายใต้แผนพัฒนาจังหวัดที่เป็นปัจจุบันที่สอดคล้องกับนโยบายและยุทธศาสตร์ต่าง ๆ ที่เกี่ยวข้องกับแผนพัฒนาจังหวัดกระบี่ (พ.ศ. 2566 – 2570)	29
ตาราง 11	ผังสถิติทางการ “การท่องเที่ยว	47
ตาราง 12	ผังสถิติทางการ “ปาล์มน้ำมัน”	71
ตาราง 13	ผังสถิติทางการ “สังคมแห่งการเรียนรู้”	81
ตาราง 14	ผังสถิติทางการ “การแก้ไขปัญหาหนี้เสียและขยะ”	91
ตาราง 15	ค่าตัวชี้วัดการพัฒนาระดับจังหวัดกระบี่	110

บทนำ

1.1 หลักการและเหตุผล

“สถิติ” เป็นข้อมูลที่เกิดจากการจัดเก็บหรือบันทึกข้อมูลที่อยู่รอบตัวเราให้อยู่ในรูปข้อความหรือตัวเลขและนำมาประมวลผลเพื่อใช้ในการวัด ประเมินค่า หรือใช้สถิติเป็นเกณฑ์มาตรฐานสำหรับเปรียบเทียบ การเปลี่ยนแปลงของอดีตและปัจจุบัน ไปจนถึงใช้คาดการณ์ในอนาคต ทำให้สถิติมีความสำคัญต่อทุกระดับ การขับเคลื่อนการพัฒนาประเทศ รัฐบาลจำเป็นต้องมีข้อมูลต่าง ๆ เพื่อใช้ในการกำหนดนโยบาย ยุทธศาสตร์ วางแผน และติดตามความก้าวหน้าการดำเนินงานตามนโยบายต่าง ๆ โดยเฉพาะอย่างยิ่ง “องค์ความรู้จากสถิติที่เกี่ยวกับสถานการณ์ด้านเศรษฐกิจ สังคม และทรัพยากรธรรมชาติและสิ่งแวดล้อมของประเทศ เพื่อกำหนดนโยบาย ขับเคลื่อน และติดตามประเมินผลการดำเนินนโยบายต่าง ๆ”

ด้วยพัฒนาการทางคอมพิวเตอร์และเทคโนโลยีสารสนเทศที่เปลี่ยนแปลงอย่างรวดเร็วทำให้ระบบการจัดเก็บข้อมูลสถิติของประเทศเป็น “ระบบสถิติแบบกระจายงาน” กล่าวคือ หน่วยงานภาครัฐต่างมีระบบจัดเก็บข้อมูลทั้งที่ได้จากการบริหารงาน งานทะเบียน และจากความต้องการเฉพาะของหน่วยงาน เพื่อประมวลเป็นสถิติและสารสนเทศตามความต้องการของหน่วยงานเป็นหลัก ซึ่งการดำเนินงานดังกล่าวมีข้อดีคือ ทำให้หน่วยงานมีข้อมูลใช้เพื่อการตัดสินใจตามภารกิจของหน่วยงานได้ตรงความต้องการ สะดวก และรวดเร็ว แต่ในขณะเดียวกัน การกำหนดนโยบายหรือทิศทางการพัฒนาประเทศควรพัฒนาบนพื้นฐานที่เห็นภาพองค์รวมของทุกส่วนที่เกี่ยวข้อง ไม่อาจพิจารณาแยกส่วนระหว่างด้านเศรษฐกิจ สังคม และสิ่งแวดล้อม จึงจำเป็นต้องมีข้อมูลที่บูรณาการกันเพื่อสะท้อนให้ผู้กำหนดนโยบายได้เห็นภาพรวมผ่านเป้าหมาย เป้าประสงค์และตัวชี้วัดอย่างแท้จริง ด้วยสาเหตุดังกล่าว จึงทำให้เกิดปัญหาเมื่อผู้ใช้หรือผู้บริหารต้องการนำข้อมูลจากต่างหน่วยงานมาใช้ประโยชน์ร่วมกันทำได้ยาก เพราะแต่ละหน่วยงานต่างมีวิธีการวัตถุประสงค์ และการจัดเก็บข้อมูลที่แตกต่างกัน

ดังนั้น การที่สังคมไทยจะมีข้อมูลสถิติเพื่อสนับสนุนการวางแผนการพัฒนาประเทศในทิศทางที่ดีขึ้น จำเป็นต้องมีการบริหารจัดการระบบสถิติของประเทศเพื่อแก้ไขปัญหาดังกล่าว โดยสำนักงานสถิติแห่งชาติได้จัดทำแผนแม่บทระบบสถิติประเทศไทยขึ้นเป็นครั้งแรกในปี พ.ศ. 2554 และแผนแม่บทระบบสถิติประเทศไทย ฉบับที่ 2 (พ.ศ. 2559 – 2565) เพื่อให้การแปลงแผนแม่บทระบบสถิติประเทศไทยไปสู่การปฏิบัติเป็นไปอย่างมีประสิทธิภาพ และเกิดผลสัมฤทธิ์อย่างเป็นรูปธรรม สอดรับกับรัฐธรรมนูญแห่งราชอาณาจักรไทย พ.ศ. 2560 มาตรา 258 ข(2) “ให้มีการบูรณาการฐานข้อมูลของ

PAIN POINT ของผู้ใช้ข้อมูลภาครัฐ

- ☐ data silo ต่างระบบจัดเก็บต่างเจ้าของ
- ☐ วิธีการและช่วงเวลาในการจัดเก็บที่ต่างกัน
- ☐ คำนียามต่างกันตามภารกิจ/กฎหมายของหน่วยงาน
- ☐ นำมาใช้ประโยชน์ร่วมกันยาก
- ☐ ข้อจำกัดด้านบุคลากรและงบประมาณ
- ☐ มีข้อมูลซ้ำซ้อน
- ☐ มี Data Gap แต่ไม่มีหน่วยงานรับผิดชอบ
- ☐ ข้อมูลไม่ถูกต้อง
- ☐ ข้อมูลไม่เป็นปัจจุบัน
- ☐ มีข้อมูลแต่ผู้ใช้ไม่สามารถเข้าถึงได้
- ☐ ฯลฯ

หน่วยงานของรัฐทุกหน่วยงานเข้าด้วยกัน เพื่อให้เป็นระบบข้อมูลเพื่อการบริหารราชการแผ่นดินและการบริการประชาชน” ทั้งในระดับภารกิจ (กระทรวง กรม) และระดับพื้นที่ (จังหวัด)

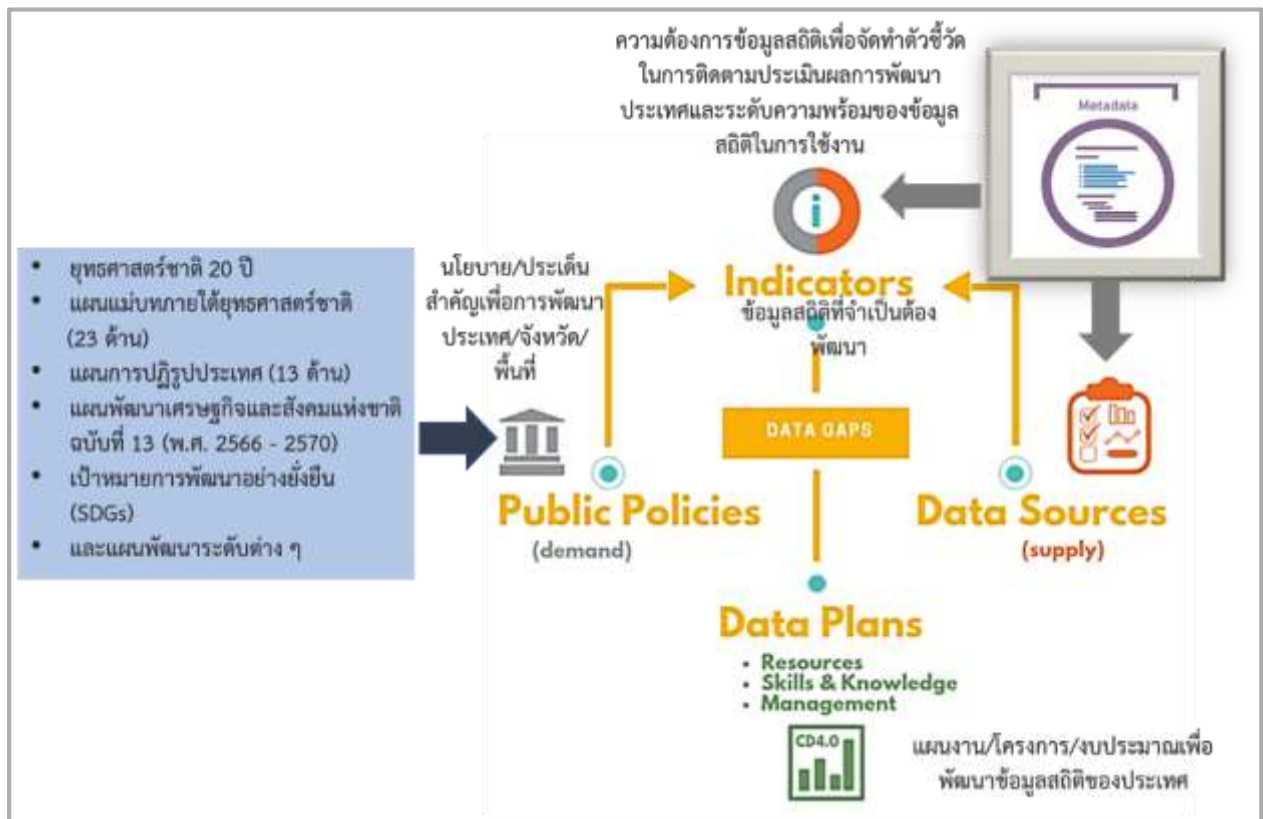
สำนักงานสถิติจังหวัดในฐานะฝ่ายเลขานุการคณะกรรมการสถิติระดับจังหวัดได้มีการพัฒนาข้อมูลสถิติและสารสนเทศระดับพื้นที่ร่วมกับหน่วยงานที่เกี่ยวข้องในระดับพื้นที่ ผ่านกลไกของคณะกรรมการสถิติระดับจังหวัด คณะทำงานสถิติระดับจังหวัด โดยได้มีการจัดทำแผนพัฒนาสถิติระดับจังหวัด ขึ้นเป็นครั้งแรกในปี พ.ศ. 2557 ผลลัพธ์คือได้ชุดข้อมูลที่ตอบโจทย์ยุทธศาสตร์จังหวัด ผลิตภัณฑ์ที่มีศักยภาพ (Product Champion) ประเด็นปัญหาสำคัญ (Critical Issue) และแผนพัฒนาสถิติระดับจังหวัด ซึ่งเป็นกรอบแนวทางการดำเนินงานเพื่อการพัฒนาการเก็บข้อมูลสถิติที่สำคัญและจำเป็นต่อการบริหารงานยุทธศาสตร์จังหวัด โดยมีแผนพัฒนาจังหวัด และแผนปฏิบัติราชการประจำปี เป็นกลไกในการเชื่อมโยงความต้องการข้อมูลกับแนวทางการพัฒนาข้อมูลสถิติระดับจังหวัด เพื่อให้ได้สถิติทางการ (Official Statistics) ระดับจังหวัด คือ รายการข้อมูลสถิติที่สำคัญและจำเป็นที่ใช้สนับสนุนการตัดสินใจ ที่ได้มาจากกระบวนการจัดทำแผนพัฒนาจังหวัด และแผนปฏิบัติราชการประจำปี ที่นำไปสู่การจัดสรรงบประมาณในแผนงานและโครงการประจำปีของจังหวัด ประกอบด้วย ปัจจัยสู่ความสำเร็จ (Critical Success Factor) ตัวชี้วัด (Key Performance Indicator) และข้อมูลพื้นฐานที่สำคัญ (Baseline Data) รวมทั้งคำอธิบายข้อมูลสถิติทางการ (Official Statistics Metadata) ซึ่งเป็นการอธิบายข้อมูลที่ส่วนราชการดำเนินการจัดเก็บข้อมูลดังกล่าว โดยการขับเคลื่อนจัดทำแผนพัฒนาสถิติระดับจังหวัด (พ.ศ. 2566 – 2570) ดำเนินการผ่านกลไกคณะกรรมการสถิติระดับจังหวัดเพื่อสร้างการมีส่วนร่วม โดยยึดหลักแนวคิด “Demand-Driven” ที่ต้องการผลิตสถิติทางการที่มีคุณภาพบนพื้นฐานของความต้องการใช้สถิติอย่างแท้จริงที่สอดคล้องกับนโยบายสำคัญของประเทศ ได้แก่

- ยุทธศาสตร์ชาติ 20 ปี (พ.ศ. 2561 – 2580)
- แผนแม่บทภายใต้ยุทธศาสตร์ชาติ (23 ด้าน)
- แผนการปฏิรูปประเทศ (13 ด้าน)
- (ร่าง) แผนพัฒนาเศรษฐกิจและสังคมแห่งชาติ ฉบับที่ 13 (พ.ศ. 2566 – 2570)
- เป้าหมายการพัฒนาที่ยั่งยืน (Sustainable Development Goals: SDGs) ที่เชื่อมโยงกับกรอบการจัดทำแผนพัฒนาเศรษฐกิจและสังคมแห่งชาติ ฉบับที่ 13 (พ.ศ. 2566 – 2570)
- แผนยุทธศาสตร์และแผนพัฒนาระดับต่าง ๆ ในประเด็นที่เกี่ยวข้องกับยุทธศาสตร์การพัฒนาจังหวัด
- แผนพัฒนาจังหวัด พ.ศ. 2566 – 2570¹

เพื่อให้ได้รายการข้อมูลสถิติที่ใช้ในการจัดทำตัวชี้วัดในการติดตามผลการพัฒนาประเทศในแต่ละระดับ โดยเฉพาะในระดับพื้นที่ ซึ่งต้องตรวจสอบสถานะรายการข้อมูลสำคัญที่ภาครัฐมีอยู่ (Data Supply) ว่ามีหน่วยงานเจ้าของข้อมูลหรือไม่ (หากเป็นข้อมูลที่เจ้าของข้อมูลเป็นหน่วยงานส่วนราชการส่วนกลาง สำนักงานสถิติแห่งชาติจะทำหน้าที่ประสานต่อไป) ถ้ารายการข้อมูลสถิติมีหน่วยงานเจ้าของข้อมูลแล้ว หน่วยงานเจ้าของข้อมูลจำเป็นต้องจัดทำคำอธิบายข้อมูลหรือเมทาดาทา (Metadata) เพื่อลงทะเบียนนำเข้าสู่

¹ นโยบาย หลักเกณฑ์ วิธีการจัดทำแผนพัฒนาจังหวัด และแผนพัฒนากลุ่มจังหวัด พ.ศ. 2566 – 2570 (มติคณะกรรมการบูรณาการนโยบายภาค (ก.บ.ภ.) ครั้งที่ 2/2564 เมื่อวันที่ 14 กรกฎาคม 2564) โดยให้จังหวัดและกลุ่มจังหวัดดำเนินการจัดทำแผนพัฒนาจังหวัด และแผนพัฒนากลุ่มจังหวัด พ.ศ. 2566 – 2570 เพื่อให้แผนทันสถานการณ์ และใช้เป็นกรอบและทิศทางในการจัดทำแผนปฏิบัติราชการประจำปีของจังหวัดและกลุ่มจังหวัด ประจำปีงบประมาณ พ.ศ. 2566 – 2570

ระบบบัญชีข้อมูลภาครัฐหรือ GD Catalog เพื่อให้บริการและให้แน่ใจว่ามีข้อมูลสถิติที่สามารถใช้ในการประเมินและติดตามผลตัวชี้วัดการพัฒนาประเทศในแต่ละระดับได้ ดังภาพ 1



ภาพ 1 แนวคิดการพัฒนาสถิติทางการ

แต่หากมีความจำเป็นต้องมีข้อมูลใดแต่พบว่ายังไม่มีหน่วยงานดำเนินการจัดทำข้อมูล คณะกรรมการสถิติระดับจังหวัดจะพิจารณาขอหมายหน่วยงานจัดทำข้อมูลนั้น ซึ่งกระบวนการดังกล่าวจะนำไปสู่การพัฒนาการจัดทำข้อมูลสถิติทางการในระดับพื้นที่ให้มีข้อมูลที่เพียงพอและตอบโจทย์ความต้องการใช้งานจริงตามความต้องการของผู้ใช้งานได้ รวมทั้งมีข้อมูลสำหรับการติดตามและประเมินผลการพัฒนาระดับพื้นที่อย่างถูกต้องและมีธรรมาภิบาล ดังนั้นคณะกรรมการสถิติระดับจังหวัดจึงได้จัดทำแผนพัฒนาสถิติระดับจังหวัดประจำปีนี้ขึ้น เพื่อเป็นเครื่องมือสำคัญในการกำหนดกรอบแนวทางการดำเนินงานเพื่อการพัฒนาการจัดทำข้อมูลสถิติที่สำคัญและจำเป็นต่อการบริหารงานของจังหวัด

1.2 วัตถุประสงค์การจัดทำแผนพัฒนาสถิติระดับจังหวัด

- 1.2.1 เพื่อศึกษาและวิเคราะห์นโยบายและยุทธศาสตร์ตามยุทธศาสตร์ชาติ 20 ปี (พ.ศ. 2561 – 2580) แผนแม่บทภายใต้ยุทธศาสตร์ชาติ (23 ด้าน) แผนการปฏิรูปประเทศ (13 ด้าน) (ร่าง) แผนพัฒนาเศรษฐกิจและสังคมแห่งชาติ ฉบับที่ 13 (พ.ศ. 2566 – 2570) เป้าหมายการพัฒนาที่ยั่งยืน (Sustainable Development Goals: SDGs) (ร่าง) กรอบแผนพัฒนาภาค (พ.ศ. 2566 – 2570) และแผนพัฒนากลุ่มจังหวัด (พ.ศ. 2566 – 2570) ที่สอดคล้องกับแผนพัฒนาจังหวัด (พ.ศ. 2566 – 2570) หรือนโยบายของผู้บริหารในจังหวัด

- 1.2.2 เพื่อจัดทำรายการข้อมูลสถิติทางการที่เกี่ยวข้องกับการพัฒนาในระดับจังหวัดที่สอดคล้องกับแผนยุทธศาสตร์และแผนพัฒนาระดับต่าง ๆ พร้อมทั้งกำหนดหน่วยงานที่มีหน้าที่รับผิดชอบในการจัดทำข้อมูลที่ยังไม่มีหน่วยงานใดดำเนินการ และเชื่อมโยง/บูรณาการข้อมูลในระดับพื้นที่
- 1.2.3 เพื่อสร้างวัฒนธรรมการใช้ข้อมูลสถิติ สนับสนุนการตัดสินใจในระดับพื้นที่ ตลอดจนสร้างโอกาสการเข้าถึงข้อมูลในระดับพื้นที่ของประชาชน
- 1.2.4 เพื่อสร้างเครือข่าย การมีส่วนร่วมของหน่วยงานในระดับพื้นที่ในการผลิตข้อมูลทางสถิติ และการประยุกต์ใช้ข้อมูลเพื่อการตัดสินใจอย่างมีประสิทธิภาพ
- 1.2.5 เพื่อพัฒนาบุคลากรด้านสถิติของหน่วยงานที่เกี่ยวข้อง ให้มีความเป็นมืออาชีพด้านข้อมูลสถิติ และสารสนเทศที่สนับสนุนการพัฒนาในระดับพื้นที่

1.3 แนวทางการจัดทำแผนพัฒนาสถิติระดับจังหวัด

- 1.3.1 ศึกษา ยุทธศาสตร์ชาติ 20 ปี (พ.ศ. 2561 – 2580) แผนแม่บทภายใต้ยุทธศาสตร์ชาติ (23 ด้าน) แผนการปฏิรูปประเทศ (13 ด้าน) และ (ร่าง) แผนพัฒนาเศรษฐกิจและสังคมแห่งชาติ ฉบับที่ 13 (พ.ศ. 2566 – 2570) เป้าหมายการพัฒนาที่ยั่งยืน (Sustainable Development Goals: SDGs) (ร่าง) กรอบแผนพัฒนาภาค (พ.ศ. 2566 – 2570) แผนพัฒนากลุ่มจังหวัด (พ.ศ. 2566 – 2570) แผนพัฒนาจังหวัด (พ.ศ. 2566 – 2570) หรือนโยบายของผู้บริหารในจังหวัด
- 1.3.2 วิเคราะห์ความสอดคล้องเชื่อมโยงระหว่างประเด็นการพัฒนาจังหวัด ตัวชี้วัดการพัฒนาฯ กับแผนยุทธศาสตร์และแผนพัฒนาระดับต่าง ๆ โดยมีการประชุมหารือร่วมกับสำนักงานจังหวัดและหน่วยงานที่เกี่ยวข้อง
- 1.3.3 วิเคราะห์ห่วงโซ่คุณค่าจากแผนแม่บทภายใต้ยุทธศาสตร์ชาติ (23 ด้าน) ซึ่งใช้เป็นกรอบในการจัดทำห่วงโซ่คุณค่าที่สอดคล้องกับแผนพัฒนาจังหวัด โดยมีการประชุมหารือร่วมกับสำนักงานจังหวัดและหน่วยงานที่เกี่ยวข้อง
- 1.3.4 ทบทวนรายการสถิติทางการ 21 สาขา² รายการข้อมูลสถิติทางการในระดับพื้นที่ และสรุปรวบรวมรายการข้อมูลสถิติทางการของแต่ละห่วงโซ่คุณค่าที่เกี่ยวข้องกับการพัฒนาในระดับจังหวัด เพื่อจัดทำเป็นร่างผังสถิติทางการ
- 1.3.5 จัดทำผังสถิติทางการ ที่แสดงชื่อตัวชี้วัด รายการสถิติทางการ การจัดจำแนก ระดับการนำเสนอ ผล สถานะ และหน่วยงาน ทั้งนี้สถิติทางการในผังสถิติทางการบางรายการอาจจะยังไม่มีการผลิต หรือขาดหน่วยงานที่รับผิดชอบในปัจจุบัน ซึ่งจะต้องได้รับการพิจารณาเป็นส่วนหนึ่งของยุทธศาสตร์การพัฒนาในลำดับต่อไป
- 1.3.6 สรุปข้อเสนอแนะการพัฒนาการจัดเก็บข้อมูลและเสนอแผนการพัฒนาในอนาคต

² สถิติทางการ 21 สาขา ประกอบด้วย ด้านสังคม 9 สาขา ได้แก่ 1) ประชากรศาสตร์ ประชากรและเคหะ 2) แรงงาน 3) การศึกษา 4) ศาสนา ศิลปะ และวัฒนธรรม 5) สุขภาพ 6)สวัสดิการสังคม 7) หญิงและชาย 8) รายได้และรายจ่ายของครัวเรือน 9) ยุติธรรมความมั่นคงการเมือง และการปกครอง ด้านเศรษฐกิจ 11 สาขา ได้แก่ 10) บัญชีประชาชาติ 11) เกษตร และประมง 12) อุตสาหกรรม 13) พลังงาน 14) การค้าและราคา 15) ขนส่ง และโลจิสติกส์ 16) เทคโนโลยีสารสนเทศและการสื่อสาร 17) การท่องเที่ยวและการกีฬา 18) การเงิน การธนาคาร และประกันภัย 19) การคลัง 20) วิทยาศาสตร์ เทคโนโลยีและนวัตกรรม ด้านทรัพยากรธรรมชาติและสิ่งแวดล้อม 21) ทรัพยากรธรรมชาติและสิ่งแวดล้อม

1.4 คำอธิบายศัพท์

- 1.4.1 ห่วงโซ่คุณค่าภายใต้แผนแม่บทภายใต้ยุทธศาสตร์ชาติ (23 ด้าน)³ เป็นองค์ประกอบ (อาจรวมถึงกิจกรรมและกระบวนการต่าง ๆ) ที่มีความสอดคล้องและสัมพันธ์กันเป็นระบบภายใต้แผนแม่บทย่อย ตั้งแต่จุดเริ่มต้นของกระบวนการดำเนินงาน (ต้นทาง) ไปจนกระทั่งสิ้นสุดกระบวนการดำเนินงาน (ปลายทาง) ที่ส่งผลต่อการบรรลุเป้าหมายแผนแม่บทย่อยนั้น ๆ ได้ตามที่กำหนด โดยทางสำนักงานสภาพัฒนาการเศรษฐกิจและสังคมแห่งชาติได้จัดทำ 140 Final Value Chains เพื่อใช้ประกอบการจัดทำโครงการสำคัญต่าง ๆ
- 1.4.2 ห่วงโซ่คุณค่าทั่วไป (Generic Value Chain: GVC)⁴ เป็นห่วงโซ่คุณค่ารูปแบบกลางที่ได้จากการทบทวนประเด็นยุทธศาสตร์การพัฒนากาปรวมของจังหวัด (กรอบการดำเนินงานปี 2557) สามารถแบ่งแนวทางการพัฒนาเป็น 3 ด้าน คือ เศรษฐกิจ สังคม และทรัพยากรธรรมชาติและสิ่งแวดล้อม ซึ่งประเด็นในแต่ละด้านจะมีประเด็นย่อยรวม 18 เรื่อง ในแต่ละเรื่องจะมีการจัดทำห่วงโซ่คุณค่าแสดงกิจกรรมหลัก (Primary Activities) และกิจกรรมสนับสนุน (Support Activities) โดยกิจกรรมทุกประเภทมีส่วนในการช่วยเพิ่มคุณค่าให้กับสินค้าหรือบริการ หรือลด แกไข ป้องกันปัญหาให้กับประเด็นปัญหาสำคัญที่เลือก โดยแต่ละกิจกรรมในแต่ละข้อต่อของห่วงโซ่คุณค่า (Value Chain: VC) จะแสดงให้เห็นถึงคุณค่า หรือประโยชน์ให้กับการพัฒนาพื้นที่
- 1.4.3 ห่วงโซ่คุณค่าที่สอดคล้องกับแผนพัฒนาจังหวัด เป็นห่วงโซ่คุณค่าของจังหวัดในแต่ละประเด็นการพัฒนาภายใต้แผนพัฒนาจังหวัด โดยใช้ห่วงโซ่คุณค่าภายใต้แผนแม่บทภายใต้ยุทธศาสตร์ชาติ (23 ด้าน) 140 Final Value Chains และห่วงโซ่คุณค่าทั่วไป (Generic Value Chain: GVC) เป็นกรอบในการจัดทำเพื่อให้ได้ห่วงโซ่คุณค่าตามประเด็นการพัฒนาจังหวัดที่ประกอบด้วยกิจกรรมหลัก (Primary Activities) และกิจกรรมสนับสนุน (Support Activities) ที่มีความสอดคล้องและสัมพันธ์กันเป็นระบบ ตั้งแต่จุดเริ่มต้นของกระบวนการดำเนินงาน (ต้นทาง) ไปจนกระทั่งสิ้นสุดกระบวนการดำเนินงาน (ปลายทาง) ที่ส่งผลต่อการบรรลุเป้าหมายประเด็นการพัฒนาจังหวัดได้ตามที่กำหนด
- 1.4.4 แผนพัฒนาสถิติระดับจังหวัด⁵ เป็นเครื่องมือสำคัญในการกำหนดกรอบแนวทางการดำเนินงานเพื่อการพัฒนาการเก็บข้อมูลสถิติที่สำคัญและจำเป็นต่อการบริหารงานยุทธศาสตร์จังหวัดในระยะสั้น 1 ปี และระยะกลาง 4 ปี เพื่อให้เชื่อมโยงกับการจัดทำแผนพัฒนาจังหวัดและสอดคล้องกับแผนยุทธศาสตร์และแผนพัฒนาระดับต่าง ๆ ซึ่งจะกำหนดกิจกรรมต่าง ๆ เพื่อพัฒนาคุณภาพสถิติทางการว่ามีรายการใดบ้าง จะพัฒนาอย่างไร หน่วยงานใดเป็นผู้รับผิดชอบ พร้อมทั้งระบุระยะเวลาที่ต้องดำเนินการด้วย
- 1.4.5 สถิติทางการ (Official Statistics)⁶ หมายถึง ข้อความหรือตัวเลขที่เป็นตัวแทนแสดงถึงคุณลักษณะของสิ่งต่าง ๆ ในประเทศ ที่ประมวลตามความเป็นจริงจากข้อมูลที่เก็บรวบรวมได้

³ ที่มา: การประชุมเชิงปฏิบัติการการจัดทำโครงการสำคัญ ประจำปีงบประมาณ 2565 เอกสารประกอบการบรรยาย: การวิเคราะห์และประมวลผลห่วงโซ่คุณค่า (Value Chain) ที่ส่งผลต่อการบรรลุเป้าหมายแผนแม่บทย่อย Workshop2 วันที่ 9 ก.ค. 63

⁴ ผลจากการจัดทำโครงการพัฒนาข้อมูลสถิติและสารสนเทศระดับพื้นที่ 76 จังหวัด และ 18 กลุ่มจังหวัด พ.ศ. 2557

⁵ ที่มา: ผลจากการจัดทำโครงการพัฒนาข้อมูลสถิติและสารสนเทศระดับพื้นที่ 76 จังหวัด และ 18 กลุ่มจังหวัด พ.ศ. 2557

⁶ ที่มา: แผนแม่บทระบบสถิติประเทศไทย พ.ศ. 2554 – 2558 หน้า 6

ตามหลักวิชาการทางสถิติและเป็นสถิติที่มีความสำคัญต่อการใช้ในการกำหนดนโยบายเพื่อการพัฒนาประเทศ

- 1.4.6 บัญชีสถิติทางการ เอกสารแสดงบรรดารายการสถิติทางการเพื่อจัดทำแผนกำหนดความรับผิดชอบในการดำเนินงานทางสถิติตามแผนแม่บท
- 1.4.7 คำอธิบายข้อมูลหรือเมทาดาทา⁷ (Metadata) หมายถึง ข้อมูลที่ใช้อธิบายข้อมูลหลักหรือกลุ่มที่เกี่ยวข้องทั้งกระบวนการเชิงธุรกิจ (ในที่นี้หมายถึง กระบวนการทำงานตามภารกิจของหน่วยงาน) และเชิงเทคโนโลยีสารสนเทศ กฎและข้อจำกัดของข้อมูล และโครงสร้างของข้อมูล เมทาดาทาช่วยให้หน่วยงานสามารถเข้าใจข้อมูล ระบบ และขั้นตอนการทำงานได้ดียิ่งขึ้น โดยการบริหารจัดการเมทาดาทา (Metadata Management) เริ่มตั้งแต่การเก็บรวบรวม การจัดกลุ่ม การดูแล และการควบคุมเมทาดาทา ทั้งนี้ ข้อมูลแต่ละชุดควรมีเมทาดาทาเพื่อให้ผู้ใช้งานทราบเกี่ยวกับชุดข้อมูล เช่น รายละเอียดของชุดข้อมูล สิ่งที่เกี่ยวข้องกับชุดข้อมูล วัตถุประสงค์การนำไปใช้ และฟิลด์ข้อมูล เป็นต้น ซึ่งคำอธิบายชุดข้อมูลประกอบด้วยคำอธิบายข้อมูลจำนวน 14 รายการ สำหรับ 1 ชุดข้อมูล ที่หน่วยงานต้องจัดทำและระบุรายละเอียด ได้แก่ ประเภทข้อมูล ชื่อชุดข้อมูล องค์กร ชื่อผู้ติดต่อ อีเมลผู้ติดต่อ คำสำคัญ รายละเอียด วัตถุประสงค์ หน่วยความถี่ของการปรับปรุงข้อมูล ค่าความถี่ของการปรับปรุงข้อมูล ขอบเขตเชิงภูมิศาสตร์หรือเชิงพื้นที่ แหล่งที่มา รูปแบบการเก็บข้อมูล หมวดหมู่ข้อมูลตามธรรมาภิบาลข้อมูลภาครัฐ และสัญญาอนุญาตให้ใช้ข้อมูล
- 1.4.8 หน่วยงาน⁸ หมายถึง ส่วนราชการ รัฐวิสาหกิจ องค์กรมหาชน องค์กรปกครองส่วนท้องถิ่น และหน่วยงานอื่นของรัฐ
- 1.4.9 เจ้าของข้อมูล (Data Owners)⁹ หมายถึง บุคคลที่ทำหน้าที่ตรวจสอบดูแลข้อมูลโดยตรงสร้างความมั่นใจได้ว่าการบริหารจัดการข้อมูลสอดคล้องกับนโยบาย มาตรฐาน กฎระเบียบ หรือกฎหมาย เจ้าของข้อมูลทำการทบทวนและอนุมัติการดำเนินการต่าง ๆ ที่เกี่ยวข้องกับข้อมูล เช่น การเปลี่ยนแปลงเมทาดาทาและเกณฑ์การทำดาตาคleaning (Data Cleansing) นอกจากนี้ยังทำหน้าที่ในการให้สิทธิ์ในการเข้าถึงข้อมูล จัดชั้นความลับของข้อมูล เจ้าของข้อมูลมักจะอยู่ในตำแหน่งบริหาร เช่น ผู้อำนวยการฝ่ายหรือหัวหน้าส่วนงานบุคคลเป็น เจ้าของข้อมูลบุคคล ผู้อำนวยการฝ่ายหรือหัวหน้าส่วนงานการเงินเป็น เจ้าของข้อมูลการเงิน เป็นต้น

⁷ ที่มา: (ร่าง) คำอธิบาย ข้อมูลหรือเมทาดา (Metadata) สำหรับชุดข้อมูลภาครัฐ

⁸ ที่มา: พระราชบัญญัติสถิติ พ.ศ. 2550

⁹ ที่มา: ธรรมาภิบาลข้อมูลภาครัฐ หน้า 36

นโยบายและยุทธศาสตร์ที่เกี่ยวข้องกับการพัฒนาในระดับจังหวัด

การขับเคลื่อนในการจัดทำแผนพัฒนาสถิติระดับจังหวัด (พ.ศ. 2566 – 2570) ได้ศึกษายุทธศาสตร์ชาติ 20 ปี (พ.ศ. 2561 – 2580) แผนแม่บทภายใต้ยุทธศาสตร์ชาติ (23 ด้าน) แผนการปฏิรูปประเทศ (13 ด้าน) (ร่าง) แผนพัฒนาเศรษฐกิจและสังคมแห่งชาติ ฉบับที่ 13 (พ.ศ. 2566 – 2570) เป้าหมายการพัฒนาที่ยั่งยืน (Sustainable Development Goals: SDGs) และตัวชี้วัดสากลอื่น ๆ ที่สำคัญ เช่น การจัดอันดับขีดความสามารถในการแข่งขัน (International Institute for Management Development: IMD) ยุทธศาสตร์การพัฒนาของแผนแม่บท/แผนพัฒนาต่าง ๆ/แผนปฏิบัติการระดับกระทรวง กรมที่เกี่ยวข้อง (ร่าง) กรอบแผนพัฒนาภาค (พ.ศ. 2566 – 2570) แผนพัฒนากลุ่มจังหวัด (พ.ศ. 2566 – 2570) แผนพัฒนาจังหวัด (พ.ศ. 2566 – 2570) หรือนโยบายของผู้บริหารในจังหวัด เป็นต้น พร้อมทั้งวิเคราะห์ความสอดคล้องเชื่อมโยงระหว่างประเด็นการพัฒนาจังหวัด ตัวชี้วัดการพัฒนากับแผนยุทธศาสตร์และแผนพัฒนาระดับต่าง ๆ เพื่อเป็นกรอบแนวคิดในการดำเนินการในครั้งนี้ ดังภาพ 2



ภาพ 2 กรอบแนวคิดการวิเคราะห์นโยบายและยุทธศาสตร์ที่เกี่ยวข้องกับการพัฒนาในระดับจังหวัด

2.1 การศึกษานโยบายและยุทธศาสตร์ที่เกี่ยวข้องกับการพัฒนาในระดับจังหวัด

การจัดทำแผนพัฒนาสถิติระดับจังหวัดประจำปี (พ.ศ. 2566 – 2570) ได้มีการศึกษานโยบายและยุทธศาสตร์ที่เกี่ยวข้องเพื่อให้เกิดความเชื่อมโยงระหว่างแผนและข้อมูลสถิติที่ใช้ในกำหนดนโยบาย การจัดทำตัวชี้วัดเพื่อติดตามประเมินผล ดังนี้

2.1.1 ยุทธศาสตร์ชาติ 20 ปี (พ.ศ. 2561 – 2580)¹⁰

เครื่องมือสำคัญในการบริหารราชการแผ่นดินและใช้เป็นแนวทางในการสนับสนุนการตัดสินใจของผู้บริหาร รวมถึงการวางกรอบการพัฒนาประเทศให้เป็นไปในแนวทางที่เหมาะสมสอดคล้องกับการเปลี่ยนแปลงของประเทศ ทั้งในด้านเศรษฐกิจ สังคม และทรัพยากรธรรมชาติและสิ่งแวดล้อม ได้อย่างมีประสิทธิภาพ เพื่อให้บรรลุวิสัยทัศน์ “ประเทศไทยมีความมั่นคง มั่งคั่ง ยั่งยืน เป็นประเทศที่พัฒนาแล้ว ด้วยการพัฒนาตามหลักปรัชญาของเศรษฐกิจพอเพียง” หรือตามคติพจน์ “มั่นคง มั่งคั่ง ยั่งยืน” ประกอบด้วย 6 ยุทธศาสตร์โดยมีการแปลงยุทธศาสตร์สู่การปฏิบัติ ดังภาพ 3 เพื่อยกระดับศักยภาพของประเทศในหลากหลายมิติ พัฒนาคมนในทุกมิติและในทุกช่วงวัยให้เป็นคนดี คนเก่ง และมีคุณภาพ สร้างโอกาสและความเสมอภาคทางสังคม สร้างการเติบโตบนคุณภาพชีวิตที่เป็นมิตรกับสิ่งแวดล้อม และมีภาครัฐของประชาชนเพื่อประชาชนและประโยชน์ส่วนรวม



ภาพ 3 ยุทธศาสตร์ชาติ 6 ด้านและการแปลงยุทธศาสตร์สู่การปฏิบัติ, สำนักงานสภาพัฒนาการเศรษฐกิจและสังคมแห่งชาติ

¹⁰ ที่มา: ยุทธศาสตร์ชาติ 20 ปี (พ.ศ. 2561 – 2580), ราชกิจจานุเบกษา เล่มที่ 135 ตอนที่ 82 ก

2.1.2 แผนแม่บทภายใต้ยุทธศาสตร์ชาติ¹¹

แผนแม่บทภายใต้ยุทธศาสตร์ชาติเป็นส่วนสำคัญในการถ่ายทอดเป้าหมายและประเด็นยุทธศาสตร์ของยุทธศาสตร์ชาติลงสู่แผนระดับต่าง ๆ ต่อไป ซึ่งได้คำนึงถึงประเด็นร่วมหรือประเด็นตัดข้ามยุทธศาสตร์และการประสานเชื่อมโยงเป้าหมายของแต่ละแผนแม่บทภายใต้ยุทธศาสตร์ชาติให้มีความสอดคล้องไปในทิศทางเดียวกัน โดยแผนแม่บทภายใต้ยุทธศาสตร์ชาติจะประกอบด้วย สถานการณ์และแนวโน้มที่เกี่ยวข้องของแผนแม่บท เป้าหมายและตัวชี้วัดในการดำเนินการ ซึ่งแบ่งช่วงเวลาออกเป็น 4 ช่วง ช่วงละ 5 ปี รวมทั้งกำหนดแนวทางการพัฒนา และแผนงาน/โครงการที่สำคัญของแผนแม่บทภายใต้ยุทธศาสตร์ชาติ เพื่อเป็นกรอบในการดำเนินการของหน่วยงานที่เกี่ยวข้องให้บรรลุเป้าหมายการพัฒนาประเทศที่กำหนดไว้ในยุทธศาสตร์ว่า “ประเทศชาติมั่นคง ประชาชนมีความสุข เศรษฐกิจพัฒนาอย่างต่อเนื่อง สังคมเป็นธรรม ฐานทรัพยากรธรรมชาติยั่งยืน” โดยยกระดับศักยภาพของประเทศในหลายมิติ พัฒนาค้นในทุกมิติ และในทุกช่วงวัยให้เป็นคนดี เก่ง และมีคุณภาพ สร้างโอกาสและความเสมอภาคทางสังคม สร้างการเติบโตบนคุณภาพชีวิตที่เป็นมิตรกับสิ่งแวดล้อม และมีภาครัฐของประชาชนเพื่อประชาชนและประโยชน์ส่วนรวม โดยแผนแม่บทภายใต้ยุทธศาสตร์ชาติ มีจำนวน 23 ฉบับ ได้แก่

- 1) ความมั่นคง
- 2) การต่างประเทศ
- 3) การเกษตร
- 4) อุตสาหกรรมและบริการแห่งอนาคต
- 5) การท่องเที่ยว
- 6) พื้นที่และเมืองน่าอยู่อัจฉริยะ
- 7) โครงสร้างพื้นฐาน ระบบโลจิสติกส์ และดิจิทัล
- 8) ผู้ประกอบการและวิสาหกิจขนาดกลางและขนาดย่อมยุคใหม่
- 9) เขตเศรษฐกิจพิเศษ
- 10) การปรับเปลี่ยนค่านิยม และวัฒนธรรม
- 11) ศักยภาพคนตลอดช่วงชีวิต
- 12) การพัฒนาการเรียนรู้
- 13) การเสริมสร้างให้คนไทยมีสุขภาพพลานามัยที่ดี
- 14) ศักยภาพการกีฬา
- 15) พลังทางสังคม
- 16) เศรษฐกิจฐานราก
- 17) ความเสมอภาคและหลักประกันสังคม
- 18) การเติบโตอย่างยั่งยืน
- 19) การบริหารจัดการน้ำทั้งระบบ
- 20) การบริการประชาชนและประสิทธิภาพภาครัฐ
- 21) การต่อต้านการทุจริตและประพฤติมิชอบ
- 22) กฎหมายและกระบวนการยุติธรรม
- 23) การวิจัยและพัฒนานวัตกรรม

¹¹ ที่มา: สรุปสาระสำคัญแผนแม่บทภายใต้ยุทธศาสตร์ชาติ (พ.ศ. 2561 - 2580), สำนักงานสภาพัฒนาการเศรษฐกิจและสังคมแห่งชาติ

แผนแม่บทภายใต้ยุทธศาสตร์ชาติทั้ง 23 ฉบับ เป็นการกำหนดประเด็นในลักษณะที่มีการบูรณาการ และเชื่อมโยงระหว่างยุทธศาสตร์ชาติด้านที่เกี่ยวข้อง และประเด็นการพัฒนาจะมีความซ้ำซ้อนกันระหว่าง แผนแม่บทฯ เพื่อให้ส่วนราชการสามารถนำแผนแม่บทฯ ไปใช้ในทางปฏิบัติได้อย่างมีประสิทธิภาพ และ ป้องกันการเกิดความสับสน โดยแผนแม่บทภายใต้ยุทธศาสตร์ชาติเป็นแผนระดับที่ 2 ที่มีความสำคัญในการ เป็นแนวทางการพัฒนาและขับเคลื่อนประเทศเพื่อให้บรรลุเป้าหมายของยุทธศาสตร์ และถ่ายทอดไปสู่ แนวทางในการปฏิบัติในแผนระดับที่ 3 ของหน่วยงาน ตามมติคณะรัฐมนตรีเมื่อวันที่ 4 ธันวาคม 2560

นอกจากนี้ สำนักงานสภาพัฒนาการเศรษฐกิจและสังคมแห่งชาติได้จัดทำห่วงโซ่คุณค่าของประเทศไทย¹² (Final Value Chain Thailand) ที่ส่งผลให้บรรลุ 140 เป้าหมายแผนแม่บทย่อย ภายใต้แผนแม่บทภายใต้ ยุทธศาสตร์ (ฉบับแก้ไข ปี 2566)

2.1.3 แผนการปฏิรูปประเทศ (ฉบับปรับปรุง)¹³

แผนการปฏิรูปประเทศ (ฉบับปรับปรุง) เป็นแผนระดับที่ 2 ตามมติคณะรัฐมนตรี เมื่อวันที่ 4 ธันวาคม 2560 โดยส่งผลต่อการบรรลุเป้าหมายของยุทธศาสตร์ชาติ และแผนแม่บทภายใต้ยุทธศาสตร์ ซึ่งทุกหน่วยงานต้องดำเนินการตามกิจกรรมปฏิรูปประเทศที่จะส่งผลให้เกิดการเปลี่ยนแปลงต่อประชาชน อย่างมีนัยสำคัญ (Big Rock) นำไปสู่การปฏิบัติตามหลักความสัมพันธ์เชิงเหตุและผล (Causal Relationship: XYZ) เพื่อให้บรรลุผลสัมฤทธิ์ตามเป้าหมายของยุทธศาสตร์ชาติของแต่ละช่วงเวลา 5 ปี โดยแผนการปฏิรูป ประเทศ ฉบับปรับปรุงจะดำเนินการคู่ขนานไปกับเล่มแผนการปฏิรูปประเทศฉบับเดิมที่ประกาศใช้เมื่อเดือน เมษายน 2561 ที่เป็นกิจกรรมในลักษณะภารกิจปกติของหน่วยงาน ซึ่งแผนการปฏิรูปประเทศ 13 ด้าน ได้แก่ ด้านการเมือง ด้านการบริหารราชการแผ่นดิน ด้านกฎหมาย ด้านกระบวนการยุติธรรม ด้านเศรษฐกิจ ด้าน ทรัพยากรธรรมชาติและสิ่งแวดล้อม ด้านสาธารณสุข ด้านสื่อสารมวลชน เทคโนโลยีสารสนเทศ ด้านสังคม ด้านพลังงาน ด้านการป้องกันและปราบปรามการทุจริตและประพฤติมิชอบ ด้านการศึกษา ด้านวัฒนธรรม กีฬาแรงงาน และการพัฒนาทรัพยากรมนุษย์

2.1.4 (ร่าง) แผนพัฒนาเศรษฐกิจและสังคมแห่งชาติ ฉบับที่ 13 (พ.ศ. 2566 – 2570)¹⁴

(ร่าง) แผนพัฒนาเศรษฐกิจและสังคมแห่งชาติ ฉบับที่ 13 (พ.ศ. 2566 - 2570) เป็นแผนพัฒนาฯ ฉบับแรกที่เริ่มต้นกระบวนการยกร่างกรอบแผนแม่บทภายใต้ยุทธศาสตร์ชาติและจะมีผลในการใช้เป็นกรอบ เพื่อกำหนดแผนแม่บทภายใต้ยุทธศาสตร์ชาติ และแผนปฏิบัติการในช่วง 5 ปีที่สองของยุทธศาสตร์ชาติ 20 ปี โดยการกำหนดทิศทางการพัฒนาประเทศในระยะของแผนพัฒนาฯ ได้น้อมนำปรัชญาของเศรษฐกิจพอเพียง มาเป็นหลักในการขับเคลื่อนและวางแผนการพัฒนาประเทศ ไปสู่การบรรลุเป้าหมายในมิติต่าง ๆ ภายใต้ ยุทธศาสตร์ชาติได้อย่างเป็นรูปธรรม ซึ่งการกำหนดทิศทางการพัฒนาประเทศในระยะต่อไปจึงจำเป็นต้องให้ ความสำคัญกับปัจจัยทั้งภายในและภายนอก ตลอดจนผลจากการเปลี่ยนแปลงของปัจจัยที่จะมีอิทธิพลต่อ โครงสร้างและองค์ประกอบของประเทศในทุกมิติ เพื่อนำมาประมวลผลประกอบการกำหนดทิศทางการพัฒนา ประเทศที่ควรจะมีไปในอนาคต บนหลักปรัชญาของเศรษฐกิจพอเพียงที่สอดคล้องกับเป้าหมายการพัฒนาที่ ยั่งยืนของโลก (SDGs)

¹² ที่มา: ห่วงโซ่คุณค่าของประเทศไทย (Value Chain Thailand) (ฉบับแก้ไขปี 2566) , สำนักงานสภาพัฒนาการเศรษฐกิจและสังคมแห่งชาติ

¹³ ที่มา: แผนการปฏิรูปประเทศ (ฉบับปรับปรุง) , สำนักงานสภาพัฒนาการเศรษฐกิจและสังคมแห่งชาติ

¹⁴ ที่มา: (ร่าง) แผนพัฒนาเศรษฐกิจและสังคมแห่งชาติ ฉบับที่ 13 (พ.ศ. 2566 - 2570) ตุลาคม 2564

(ร่าง) แผนพัฒนาฯ ฉบับที่ 13 มีจุดมุ่งหมายเพื่อขับเคลื่อนการพัฒนาประเทศให้สามารถบรรลุผลตามเป้าหมายการพัฒนาระยะยาวที่กำหนดไว้ในยุทธศาสตร์ชาติ โดยมุ่งหวังให้แผนพัฒนาฯ ฉบับที่ 13 (พ.ศ. 2566 - 2570) ทำหน้าที่เป็นกลไกในการขับเคลื่อนที่มีลำดับความสำคัญสูงต่อการพัฒนาประเทศในระยะ 5 ปี และเพื่อผลักดันให้ประเทศสามารถก้าวข้ามความท้าทายต่าง ๆ เพื่อขับเคลื่อนสู่ความเจริญเติบโตที่ทุกภาคส่วนได้รับประโยชน์อย่างเท่าเทียมกัน โดยมีวัตถุประสงค์เพื่อพลิกโฉมประเทศไทยสู่ “สังคมก้าวหน้า เศรษฐกิจสร้างมูลค่าอย่างยั่งยืน” จึงได้กำหนดเป้าหมายหลัก 5 ประการ ประกอบด้วย

- 1) การปรับโครงสร้างการผลิตสู่เศรษฐกิจฐานนวัตกรรม
- 2) การพัฒนาคนสำหรับโลกยุคใหม่
- 3) การมุ่งสู่สังคมแห่งโอกาสและความเป็นธรรม
- 4) การเปลี่ยนผ่านไปสู่ความยั่งยืน
- 5) การเสริมสร้างความสามารถของประเทศในการรับมือกับความเสี่ยงและการเปลี่ยนแปลงภายใต้บริบทโลกใหม่

ดังนั้น (ร่าง) แผนพัฒนาฯ ฉบับที่ 13 จึงได้กำหนดหมวดหมู่การพัฒนา จำนวน 13 ประการที่มีลักษณะเชิงบูรณาการ ซึ่งสามารถนำไปสู่การพัฒนาทั้งในด้านเศรษฐกิจ สังคม ทรัพยากรธรรมชาติและสิ่งแวดล้อมไปพร้อม ๆ กัน ทำให้หมวดหมู่แต่ละประการสามารถสนับสนุนเป้าหมายหลักได้มากกว่าหนึ่งข้อ โดยหมวดหมู่ทั้ง 13 ประการ แบ่งออกได้เป็น 4 มิติ ดังนี้

1) มิติภาคการผลิตและบริการเป้าหมาย

- หมวดหมู่ที่ 1 ไทยเป็นประเทศชั้นนำด้านสินค้าเกษตรและเกษตรแปรรูปมูลค่าสูง
- หมวดหมู่ที่ 2 ไทยเป็นจุดหมายของการท่องเที่ยวที่เน้นคุณภาพและความยั่งยืน
- หมวดหมู่ที่ 3 ไทยเป็นฐานการผลิตยานยนต์ไฟฟ้าที่สำคัญของโลก
- หมวดหมู่ที่ 4 ไทยเป็นศูนย์กลางทางการแพทย์และสุขภาพมูลค่าสูง
- หมวดหมู่ที่ 5 ไทยเป็นประตูการค้าการลงทุนและยุทธศาสตร์ทางโลจิสติกส์ที่สำคัญของภูมิภาค
- หมวดหมู่ที่ 6 ไทยเป็นศูนย์กลางด้านดิจิทัลและอุตสาหกรรมอิเล็กทรอนิกส์อัจฉริยะของอาเซียน

2) มิติโอกาสและความเสมอภาคทางเศรษฐกิจและสังคม

- หมวดหมู่ที่ 7 ไทยมีวิสาหกิจขนาดกลางและขนาดย่อมที่เข้มแข็ง มีศักยภาพสูง และสามารถแข่งขันได้
- หมวดหมู่ที่ 8 ไทยมีพื้นที่และเมืองอัจฉริยะที่น่าอยู่ ปลอดภัย เติบโตได้อย่างยั่งยืน
- หมวดหมู่ที่ 9 ไทยมีความยากจนข้ามรุ่นลดลง และคนไทยทุกคนมีความคุ้มครองทางสังคมที่เพียงพอ เหมาะสม

3) มิติความยั่งยืนของทรัพยากรธรรมชาติและสิ่งแวดล้อม

- หมวดหมู่ที่ 10 ไทยมีเศรษฐกิจหมุนเวียนและสังคมคาร์บอนต่ำ
- หมวดหมู่ที่ 11 ไทยสามารถลดความเสี่ยงและผลกระทบจากภัยธรรมชาติและการเปลี่ยนแปลงสภาพภูมิอากาศ

4) มิติปัจจัยผลักดันการพลิกโฉมประเทศ

หมวดหมู่ที่ 12 ไทยมีกำลังคนสมรรถนะสูง มุ่งเรียนรู้อย่างต่อเนื่อง ตอบโจทย์การพัฒนา
แห่งอนาคต

หมวดหมู่ที่ 13 ไทยมีภาครัฐที่ทันสมัย มีประสิทธิภาพ และตอบโจทย์ประชาชน

2.1.5 การพัฒนาที่ยั่งยืน (Sustainable Development)¹⁵

การพัฒนาที่ยั่งยืน (Sustainable Development) คือ แนวทางการพัฒนาที่ตอบสนองความต้องการของคนรุ่นปัจจุบัน โดยไม่ลดทอนความสามารถในการตอบสนอง ความต้องการของคนรุ่นหลัง (Brundtland Report, 1987) โดยการบรรลุการพัฒนาที่ยั่งยืน มีองค์ประกอบสำคัญ 3 ประการ ได้แก่ การเติบโตทางเศรษฐกิจ (Economic Growth) ความครอบคลุมทางสังคม (Social Inclusion) และการคุ้มครองสิ่งแวดล้อม (Environmental Protection)



ภาพ 4 17 เป้าหมายการพัฒนาที่ยั่งยืน, สำนักงานสภาพัฒนาการเศรษฐกิจและสังคมแห่งชาติ

¹⁵ ที่มา: สำนักงานสภาพัฒนาการเศรษฐกิจและสังคมแห่งชาติ, <https://sdgs.nesdc.go.th/>

ในการประชุมสมัชชาสหประชาชาติสมัยสามัญ ครั้งที่ 70 เมื่อวันที่ 25 กันยายน 2558 ณ สำนักงานใหญ่สหประชาชาติ ประเทศไทยและประเทศสมาชิกสหประชาชาติรวม 193 ประเทศ ร่วมลงนามรับรองวาระการพัฒนาที่ยั่งยืน ค.ศ. 2030 (2030 Agenda for Sustainable Development) ซึ่งเป็นกรอบการพัฒนาของโลกเพื่อร่วมกันบรรลุการพัฒนาทางสังคม เศรษฐกิจ และสิ่งแวดล้อมอย่างยั่งยืน โดยไม่ทิ้งใครไว้ข้างหลัง ภายในปี ค.ศ. 2030 โดยกำหนดให้มีเป้าหมายการพัฒนาที่ยั่งยืน (Sustainable Development Goals: SDGs) เป็นแนวทางให้แต่ละประเทศดำเนินการร่วมกัน

เป้าหมายการพัฒนาที่ยั่งยืน (SDGs) 17 เป้าหมาย ประกอบไปด้วย 169 เป้าหมายย่อย (SDG Targets) ที่มีความเป็นสากล เชื่อมโยงและเกื้อหนุนกัน และกำหนดให้มี 247 ตัวชี้วัด เพื่อใช้ติดตามและประเมินความก้าวหน้าของการพัฒนา โดยสามารถจัดกลุ่ม SDGs ตามปัจจัยที่เชื่อมโยงกันใน 5 มิติ (5P) ได้แก่



ภาพ 5 การจัดกลุ่ม SDGs ตามปัจจัยที่เชื่อมโยงกันใน 5 มิติ (5P)

- 1) การพัฒนาคน (People) ให้ความสำคัญกับการขจัดปัญหาความยากจนและความหิวโหย และลดความเหลื่อมล้ำในสังคม ประกอบด้วย
 - เป้าหมายที่ 1: ขจัดความยากจน
 - เป้าหมายที่ 2: ยุติความหิวโหย บรรลุความมั่นคงทางอาหารและยกระดับโภชนาการสำหรับทุกคนในทุกวัย
 - เป้าหมายที่ 3: สร้างหลักประกันว่าคนมีชีวิตที่มีสุขภาพดีและส่งเสริมสวัสดิภาพสำหรับทุกคนในทุกวัย
 - เป้าหมายที่ 4: สร้างหลักประกันว่าทุกคนมีการศึกษาที่มีคุณภาพอย่างครอบคลุมและเท่าเทียม และสนับสนุนโอกาสในการเรียนรู้ตลอดชีวิต
 - เป้าหมายที่ 5: บรรลุความเท่าเทียมระหว่างเพศ และเสริมสร้างความเข้มแข็งให้แก่สตรีและเด็กหญิง
- 2) สิ่งแวดล้อม (Planet) ให้ความสำคัญกับการปกป้องและรักษาทรัพยากรธรรมชาติและสภาพภูมิอากาศเพื่อพลเมืองโลกรุ่นต่อไป ประกอบด้วย
 - เป้าหมายที่ 7: สร้างหลักประกันให้ทุกคนสามารถเข้าถึงพลังงานสมัยใหม่ที่ยั่งยืนในราคาที่พอเหมาะ

- เป้าหมายที่ 8: ส่งเสริมการเติบโตทางเศรษฐกิจที่ต่อเนื่อง ครอบคลุม และยั่งยืน การจ้างงานเต็มที่ มีผลิตภาพ และการมีงานที่เหมาะสมสำหรับทุกคน
- เป้าหมายที่ 9: สร้างโครงสร้างพื้นฐานที่มีความทนทาน ส่งเสริมการพัฒนาอุตสาหกรรมที่ครอบคลุมและยั่งยืน และส่งเสริมนวัตกรรม
- เป้าหมายที่ 10: ลดความไม่เสมอภาคภายในประเทศและระหว่างประเทศ
- เป้าหมายที่ 11: ทำให้เมืองและการตั้งถิ่นฐานของมนุษย์มีความครอบคลุม ปลอดภัย มีภูมิคุ้มกันและยั่งยืน
- 3) เศรษฐกิจและความมั่งคั่ง (Prosperity) ส่งเสริมให้ประชาชนมีคุณภาพชีวิตที่ดีและสอดคล้องกับธรรมชาติ ประกอบด้วย
- เป้าหมายที่ 6: สร้างหลักประกันว่าจะมีการจัดให้มีน้ำและสุขอนามัยสำหรับทุกคนและมีการบริหารจัดการที่ยั่งยืน
- เป้าหมายที่ 12: สร้างหลักประกันให้มีรูปแบบการผลิตและการบริโภคที่ยั่งยืน
- เป้าหมายที่ 13: เร่งต่อสู้กับการเปลี่ยนแปลงสภาพภูมิอากาศและผลกระทบที่เกิดขึ้น
- เป้าหมายที่ 14: อนุรักษ์และใช้ประโยชน์จากมหาสมุทร ทะเล และทรัพยากรทางทะเลอย่างยั่งยืนเพื่อการพัฒนาที่ยั่งยืน
- เป้าหมายที่ 15: ปกป้อง ปันปัน และสนับสนุนการใช้ระบบนิเวศบนบกอย่างยั่งยืน จัดการป่าไม้อย่างยั่งยืนต่อสู้การกลายสภาพเป็นทะเลทราย หยุดการเสื่อมโทรมของที่ดินและฟื้นสภาพกลับมาใหม่ และหยุดการสูญเสียความหลากหลายทางชีวภาพ
- 4) สันติภาพและความยุติธรรม (Peace) ยึดหลักการอยู่ร่วมกันอย่างสันติ มีสังคมที่สงบสุขและไม่แบ่งแยก ประกอบด้วย
- เป้าหมายที่ 16: ส่งเสริมสังคมที่สงบสุขและครอบคลุมเพื่อการพัฒนาที่ยั่งยืน ให้ทุกคนเข้าถึงความยุติธรรมและสร้างสถาบันที่มีประสิทธิภาพลึบผิวดชอบและครอบคลุมในทุกระดับ
- 5) ความเป็นหุ้นส่วนการพัฒนา (Partnership) ความร่วมมือของทุกภาคส่วนในการขับเคลื่อนวาระการพัฒนาที่ยั่งยืน ประกอบด้วย
- เป้าหมายที่ 17: เสริมความเข้มแข็งให้แก่กลไกการดำเนินงานและฟื้นฟูสภาพหุ้นส่วนความร่วมมือระดับโลกสำหรับการพัฒนาที่ยั่งยืน

2.1.6 (ร่าง) กรอบแผนพัฒนาภาคใต้ (พ.ศ. 2566 – 2570)¹⁶

(ร่าง) กรอบแผนพัฒนาภาคใต้ (พ.ศ. 2566 – 2570) มีเป้าหมายการพัฒนาเป็น “แหล่งท่องเที่ยวและบริการที่มีคุณภาพ แหล่งผลิตสินค้าเกษตรปลอดภัยและมูลค่าสูง เชื่อมโยงเศรษฐกิจระหว่างภูมิภาค” โดยกำหนดทิศทางการพัฒนาภาคใต้ (S Direction) ที่ให้ความสำคัญกับการพัฒนา PEARL โดยมุ่งยกระดับการบริการด้านการท่องเที่ยวที่มีคุณภาพ มาตรฐาน ปลอดภัย และมีมูลค่าสูง (P: Premium Services & Tourism) การอนุรักษ์ฟื้นฟูทรัพยากรธรรมชาติและสิ่งแวดล้อมเพื่อเป็นฐานการผลิตสำหรับสาขาเศรษฐกิจสำคัญของภาค (E: Environment & Natural Resources Reservation) ส่งเสริมการผลิตสินค้าเกษตรปลอดภัยและการแปรรูปเพื่อสร้างมูลค่าเพิ่ม (A: Agro-based Industries and Organic Farmland)

¹⁶ ที่มา: https://www.nesdc.go.th/ewt_dl_link.php?nid=11684&filename=index

ส่งเสริมการนำงานวิจัยและพัฒนาและนวัตกรรมในการแปรรูปสินค้าเกษตรหลักของภาคเป็นผลิตภัณฑ์มูลค่าสูง (R: Research, Innovation & Technology) และพัฒนาพื้นที่ระเบียงเศรษฐกิจภาคใต้ เพื่อเป็นพื้นที่เศรษฐกิจใหม่ที่สามารถเชื่อมโยงการค้าการลงทุนกับเขตพัฒนาเศรษฐกิจทั้งในและนอกภูมิภาค (L: Linked Economic Corridor)

เป้าหมาย

- 1) อัตราการเจริญเติบโตทางเศรษฐกิจของภาคตะวันออกได้ขยายตัวเพิ่มขึ้น
 - 2) สัมประสิทธิ์ความไม่เสมอภาค (Gini Coefficient) ในการกระจายรายได้ของภาคได้ลดลง
- ประเด็นการพัฒนาเพื่อให้บรรลุผลตามทิศทางการพัฒนาภาคใต้ มีดังนี้
- 1) พัฒนาและยกระดับการท่องเที่ยวและบริการ และธุรกิจต่อเนื่องด้านการท่องเที่ยวสู่การท่องเที่ยวและบริการที่มีมาตรฐานและมีมูลค่าสูง
 - 2) พัฒนาและยกระดับอุตสาหกรรมแปรรูปสินค้าเกษตรด้วยนวัตกรรมเพื่อสร้างมูลค่าเพิ่ม
 - 3) พัฒนาและส่งเสริมการผลิตและการแปรรูปเพื่อสร้างมูลค่าเพิ่มสินค้าเกษตรหลักของภาค
 - 4) อนุรักษ์ ป่าไม้ และบริหารจัดการทรัพยากรธรรมชาติและสิ่งแวดล้อมอย่างเป็นระบบ เพื่อเป็นฐานการพัฒนาที่ยั่งยืน
 - 5) พัฒนาพื้นที่เศรษฐกิจพิเศษชายแดนและด่านชายแดนให้เอื้อต่อการค้าการลงทุน
 - 6) พัฒนาพื้นที่ระเบียงเศรษฐกิจภาคใต้ เพื่อเป็นพื้นที่เศรษฐกิจใหม่และสามารถเชื่อมโยงการค้าการลงทุนกับเขตพัฒนาเศรษฐกิจพิเศษภาคตะวันออก และกลุ่มประเทศ BIMSTEC

2.1.7 แผนพัฒนากลุ่มจังหวัดภาคใต้ฝั่งอันดามัน (กระบี่ ตรัง พังงา ภูเก็ต ระนอง และสตูล) พ.ศ. 2566 – 2570¹⁷

กลุ่มจังหวัดภาคใต้ฝั่งอันดามัน ประกอบด้วย จังหวัดกระบี่ จังหวัดตรัง จังหวัดพังงา จังหวัดภูเก็ต จังหวัดระนอง และจังหวัดสตูล มีเป้าหมายการพัฒนาของกลุ่มจังหวัดภาคใต้ฝั่งอันดามัน “ศูนย์กลางการท่องเที่ยวเน้นคุณค่าและเกษตรแนวใหม่ เพื่อสังคมแห่งความสุขและวิถีชีวิตที่ยั่งยืน”

นิยาม

- การท่องเที่ยวเน้นคุณค่า หมายถึง การท่องเที่ยวที่มีทรัพยากรธรรมชาติเป็นฐาน (Sun, Sand, Sea) โดยเพิ่มคุณค่า ประสบการณ์การเรียนรู้ให้นักท่องเที่ยว ด้วยต้นทุนที่มีอยู่หรือที่สร้างขึ้นใหม่ เช่น การท่องเที่ยวเชิงสุขภาพ นักท่องเที่ยวมาเที่ยวชมทัศนียภาพที่สวยงาม และได้รับคุณค่าเพิ่มในบริการด้านสุขภาพ การท่องเที่ยวเชิงวัฒนธรรม การท่องเที่ยวชุมชน ฯลฯ
- การเกษตร หมายถึง พืช ประมง และปศุสัตว์

เป้าประสงค์รวม (Objectives)

- 1) เพื่อให้ผู้ประกอบการ บุคลากรด้านการท่องเที่ยวและธุรกิจที่เกี่ยวข้อง ที่ได้รับผลกระทบจากโรคระบาดไวรัสโคโรนา 2019 (COVID-19) สามารถฟื้นตัวกลับมาได้อย่างรวดเร็ว
- 2) เพื่อยกระดับการพึ่งพาตนเองภายในท้องถิ่น เน้นการสร้างเศรษฐกิจรูปแบบใหม่ ๆ ที่หลากหลาย เช่น การส่งเสริมการท่องเที่ยวเน้นคุณค่าที่มีมาตรฐานและปลอดภัย การใช้

¹⁷ ที่มา: http://www.prachinburi.go.th/EP2/Eastern_Province2.htm

การเกษตรยั่งยืนและเกษตรแนวใหม่อย่างครบวงจร เพื่อเพิ่มมูลค่าในการผลิตของห่วงโซ่มูลค่า (Value chain) ในอุตสาหกรรมท่องเที่ยว

- 3) เพื่อให้สังคมมีความสุขถ้วนหน้า ไม่ทิ้งใครไว้ข้างหลัง มีความมั่นคงในทุกมิติ มีความยืดหยุ่นสามารถนำพาตนเองและครอบครัวให้ก้าวผ่านวิกฤติต่าง ๆ รวมทั้งใช้ประโยชน์จากการเปลี่ยนแปลงที่เกิดขึ้น (Resilience)
- 4) เพิ่มประสิทธิภาพในการบริหารภาครัฐที่ตอบสนองกับความต้องการของประชาชน

ตำแหน่งทางยุทธศาสตร์ (Strategic Positioning)

- 1) World Class Wellness Tourism แหล่งท่องเที่ยวเชิงสุขภาพด้วยทรัพยากรธรรมชาติระดับโลก
- 2) Sustainable High-Value Agriculture แหล่งเกษตรกรรมมูลค่าสูงที่ยั่งยืน เพื่อความมั่นคงทางอาหาร ปลอดภัย และยั่งยืน
- 3) Andaman Seafood Paradise แหล่งอาหารประมงทะเลชั้นนำของประเทศ

ประเด็นการพัฒนากลุ่มจังหวัด

ประเด็นการพัฒนาที่ 1 : พื้นฟูเศรษฐกิจ และเยียวยาผู้ประกอบการ บุคลากรด้านการท่องเที่ยว และกิจการต่อเนื่องอื่น ๆ ที่ได้รับผลกระทบจากโรคระบาดไวรัสโคโรนา 2019 (COVID-19)

ประเด็นการพัฒนาที่ 2 : สนับสนุนและพัฒนากิจการท่องเที่ยวเน้นคุณค่าที่เป็นมิตรต่อสิ่งแวดล้อม

ประเด็นการพัฒนาที่ 3 : ส่งเสริมการเกษตรยั่งยืนและเกษตรสมัยใหม่ให้มีประสิทธิภาพ

ประเด็นการพัฒนาที่ 4 : การพัฒนาสังคมและความมั่นคงในภูมิคุ้มกัน

2.1.8 แผนพัฒนาจังหวัดกระบี่ พ.ศ. 2566 – 2570¹⁸

แผนพัฒนาจังหวัดกระบี่ (พ.ศ. 2566 – 2570) จัดทำขึ้นเพื่อให้จังหวัดกระบี่มีทิศทางการดำเนินงานที่ชัดเจน สอดคล้องเชื่อมโยงกับยุทธศาสตร์ชาติ แผนแม่บทภายใต้ยุทธศาสตร์ชาติ แผนการปฏิรูปประเทศ แผนพัฒนาเศรษฐกิจและสังคมแห่งชาติ นโยบายรัฐบาล แผนรายสาขาต่าง ๆ ข้อเสนอของนายกรัฐมนตรี แผนพัฒนาภาค และบริบทที่เกี่ยวข้อง รวมทั้งใช้เป็นแนวทางในการขับเคลื่อนการดำเนินงานและการติดตามประเมินผลได้อย่างมีประสิทธิภาพและบรรลุผลสัมฤทธิ์ ซึ่งได้มีการกำหนดเป้าหมายการพัฒนาพันธกิจ ประเด็นการพัฒนา เป้าประสงค์ ตัวชี้วัดความสำเร็จตามเป้าหมายการพัฒนาและแนวทางการพัฒนาจังหวัด

เป้าหมายการพัฒนาจังหวัด : “เมืองท่องเที่ยวคุณภาพระดับนานาชาติ เกษตรอุตสาหกรรมยั่งยืน สังคมน่าอยู่ เป็นมิตรกับสิ่งแวดล้อม และปรับตัวเท่าทันต่อบริบทการเปลี่ยนแปลง”

ประเด็นการพัฒนากลุ่มจังหวัด

ประเด็นการพัฒนาที่ 1 : พัฒนาการท่องเที่ยวให้มีคุณภาพและยั่งยืน เพิ่มศักยภาพให้โดยมาตรฐานสากลบนฐานอัตลักษณ์ และเชื่อมโยงการท่องเที่ยวระดับภูมิภาคและนานาชาติ

¹⁸ ที่มา: http://www.chanthaburi.go.th/news_devpro

ประเด็นการพัฒนาที่ 2 : ยกระดับขีดความสามารถในการผลิตด้านการเกษตร แปรรูป และตลาดสินค้าเกษตรอย่างครบวงจรควบคู่กับการพัฒนาอุตสาหกรรมสะอาดและพลังงานทางเลือก

ประเด็นการพัฒนาที่ 3 : พัฒนาคุณภาพชีวิตประชาชนสู่สังคมอายุ และปรับตัวเท่าทันตอบรับการเปลี่ยนแปลง

ประเด็นการพัฒนาที่ 4 : อนุรักษ์และฟื้นฟูทรัพยากรธรรมชาติและสิ่งแวดล้อมให้เกิดความยั่งยืน

2.2 การวิเคราะห์ประเด็นการพัฒนาจังหวัดภายใต้แผนพัฒนาจังหวัดที่เป็นปัจจุบัน ที่สอดคล้องกับนโยบายและยุทธศาสตร์ต่าง ๆ ที่เกี่ยวข้องกับการพัฒนาในระดับจังหวัด

สำนักงานสถิติจังหวัดในฐานะฝ่ายเลขานุการคณะกรรมการสถิติระดับจังหวัดได้ดำเนินการหารือร่วมกับสำนักงานจังหวัดเกี่ยวกับการวิเคราะห์ประเด็นการพัฒนาจังหวัดที่สอดคล้องกับนโยบายและยุทธศาสตร์ต่าง ๆ ที่เกี่ยวข้องกับการพัฒนาในระดับจังหวัด สามารถสรุปความสอดคล้องเชื่อมโยงระหว่างประเด็นยุทธศาสตร์การพัฒนา และตัวชี้วัดของจังหวัดกระบี่ กับประเด็นหมุดหมายและตัวชี้วัดตาม (ร่าง) แผนพัฒนาฯ ฉบับที่ 13 แสดงได้ดังตารางต่อไปนี้

ตาราง 1 ความสอดคล้องระหว่างประเด็นหมุดหมายตาม (ร่าง) แผนพัฒนาเศรษฐกิจและสังคมแห่งชาติ ฉบับที่ 13 และประเด็นการพัฒนาจังหวัดของแผนพัฒนาจังหวัดฯ

ประเด็นหมุดหมาย (ร่าง) แผนฯ 13	ประเด็นการพัฒนาจังหวัด
1. ไทยเป็นประเทศชั้นนำด้านสินค้าเกษตรและเกษตรแปรรูปมูลค่าสูง	2. ยกระดับขีดความสามารถในการผลิตด้านการเกษตร แปรรูป และตลาดสินค้าเกษตรอย่างครบวงจรควบคู่กับการพัฒนาอุตสาหกรรมสะอาดและพลังงานทางเลือก
2. ไทยเป็นจุดหมายของการท่องเที่ยวที่เน้นคุณภาพและความยั่งยืน	1. พัฒนาการท่องเที่ยวให้มีคุณภาพและยั่งยืน เพิ่มศักยภาพให้ไตรมาสฐานสากลบนฐานอัตลักษณ์และเชื่อมโยงการท่องเที่ยวระดับภูมิภาคและนานาชาติ
3. ไทยเป็นฐานการผลิตยานยนต์ไฟฟ้าที่สำคัญของโลก	-
4. ไทยเป็นศูนย์กลางทางการแพทย์และสุขภาพมูลค่าสูง	-
5. ไทยเป็นประตูการค้าการลงทุนและยุทธศาสตร์ทางโลจิสติกส์ที่สำคัญของภูมิภาค	-
6. ไทยเป็นศูนย์กลางด้านดิจิทัลและอุตสาหกรรมอิเล็กทรอนิกส์อัจฉริยะของอาเซียน	-
7. ไทยมีวิสาหกิจขนาดกลางและขนาดย่อมที่เข้มแข็ง มีศักยภาพสูง และสามารถแข่งขันได้	-

ประเด็นหมุดหมาย (ร่าง) แผนฯ 13	ประเด็นการพัฒนาจังหวัด
8. ไทยมีพื้นที่และเมืองอัจฉริยะที่น่าอยู่ ปลอดภัย เติบโตได้อย่างยั่งยืน	3. พัฒนาคุณภาพชีวิตประชาชนสู่สังคมอายุ และ ปรับตัวเท่าทันต่อบริบทการเปลี่ยนแปลง
9. ไทยมีความยากจนข้ามรุ่นลดลง และคนไทยทุก คนมีความคุ้มครองทางสังคมที่เพียงพอ เหมาะสม	
10. ไทยมีเศรษฐกิจหมุนเวียนและสังคมคาร์บอนต่ำ	-
11. ไทยสามารถลดความเสี่ยงและผลกระทบจากภัย ธรรมชาติและ การเปลี่ยนแปลงสภาพภูมิอากาศ	4. อนุรักษ์และฟื้นฟูทรัพยากรธรรมชาติและ สิ่งแวดล้อมให้เกิดความยั่งยืน
12. ไทยมีกำลังคนสมรรถนะสูง มุ่งเรียนรู้อย่าง ต่อเนื่อง ตอบโจทย์การพัฒนาแห่งอนาคต	-
13. ไทยมีภาครัฐที่ทันสมัย มีประสิทธิภาพ และตอบ โจทย์ประชาชน	-

ตาราง 2 ตัวชี้วัดตาม (ร่าง) แผนพัฒนาเศรษฐกิจและสังคมแห่งชาติ ฉบับที่ 13 และความสอดคล้องระหว่างตัวชี้วัดตามแผนพัฒนาจังหวัดฯ

ตัวชี้วัด (ร่าง) แผนพัฒนาฯ ฉบับที่ 13	ตัวชี้วัดของจังหวัดกระบี่
1.1 GDP สาขาเกษตรเดิบท ร้อยละ 4.5 ต่อปี	1. อัตราการขยายตัวผลิตภัณฑ์มวลรวมของจังหวัดไม่น้อยกว่า ร้อยละ 3
1.2 รายได้สุทธิครัวเรือนเกษตรกร ไม่ต่ำกว่า 537,000 บาทต่อครัวเรือน	2. ประชากรที่อยู่ใต้เส้นความยากจน ไม่เกินร้อยละ 5.69
1.3 พื้นที่ทำเกษตรกรรมยั่งยืนเพิ่มขึ้นเป็น 10 ล้านไร่	-
1.4 พื้นที่เพาะปลูกพืชที่ไม่เหมาะสมลดลงร้อยละ 10	-
1.5 ภาคเกษตรมีผลผลิตภาพการผลิตรวม (TFP) เฉลี่ยร้อยละ 1.5	-
1.6 มีตลาดกลางสินค้าเกษตรภูมิภาค	-
1.7 จำนวนสหกรณ์ภาคเกษตรในชั้นที่ 1 ตามเกณฑ์การจัดระดับความเข้มแข็งสหกรณ์เพิ่มขึ้นอย่างน้อยร้อยละ 18	-
1.8 จำนวนกลุ่มเกษตรกรในชั้นที่ 1 ตามเกณฑ์การจัดระดับความเข้มแข็งกลุ่มเกษตรกรเพิ่มขึ้นอย่างน้อยร้อยละ 6	-
1.9 จำนวนวิสาหกิจชุมชนในระดับดี ตามเกณฑ์การจัดระดับความเข้มแข็งวิสาหกิจชุมชนเพิ่มขึ้นอย่างน้อยร้อยละ 5	-
1.10 ผู้ประกอบการเกษตรเพิ่มขึ้น (การประเมินของ กษ.) ปีละ 4,000 ราย	3. อัตราการว่างงาน ต่ำกว่าร้อยละ 3
1.11 มูลค่าการลงทุนในเขตพัฒนาพิเศษภาคตะวันออก	-
1.12 มูลค่าการลงทุนในเขตพัฒนาเศรษฐกิจพิเศษชายแดน	-
1.13 รายได้จากการท่องเที่ยวเมืองท่องเที่ยวรองเฉลี่ยทุกเมืองเพิ่มขึ้นร้อยละ 10 ต่อปี	-
1.14 พื้นที่ป่าไม้เพิ่มขึ้น โดยเป็นป่าไม้ธรรมชาติ ร้อยละ 33 และพื้นที่ป่าเศรษฐกิจเพื่อการใช้ประโยชน์ ร้อยละ 12 ของพื้นที่ประเทศ	-
1.15 ดัชนีการพัฒนามนุษย์ 0.82 ภายในปี 2570	-

นอกจากนี้ฝ่ายเลขานุการคณะกรรมการสถิติระดับจังหวัดได้ประชุมหารือร่วมกับสำนักงานจังหวัดได้สรุปความสอดคล้องเชื่อมโยงระหว่างประเด็นการพัฒนาจังหวัดภายใต้แผนพัฒนาจังหวัดที่เป็นปัจจุบัน ที่สอดคล้องกับนโยบายและยุทธศาสตร์ต่าง ๆ ที่เกี่ยวข้องกับการพัฒนาในระดับจังหวัด ดังภาคผนวก ก

ตาราง 3 การวิเคราะห์ประเด็นการพัฒนาจังหวัดภายใต้แผนพัฒนาจังหวัดที่เป็นปัจจุบัน ที่สอดคล้องกับยุทธศาสตร์ชาติ (พ.ศ. 2561 – 2580)

ยุทธศาสตร์/ประเด็นการพัฒนาภายใต้ยุทธศาสตร์ชาติ (พ.ศ. 2561-2580)				
<p>ยุทธศาสตร์ชาติด้านความมั่นคง</p> <ul style="list-style-type: none"> เป้าหมาย ประชาชนอยู่ดีกินดี และมีความสุข ประเด็น การป้องกันและแก้ไข ปัญหาที่มีผลกระทบต่อความมั่นคง 	<p>ยุทธศาสตร์ชาติด้านการสร้างความสามารถในการแข่งขัน</p> <ul style="list-style-type: none"> เป้าหมาย ประเทศไทยเป็นประเทศที่พัฒนาแล้ว เศรษฐกิจเติบโตอย่างมีเสถียรภาพและยั่งยืน เป้าหมาย ประเทศไทยมีขีดความสามารถในการแข่งขันสูงขึ้น ประเด็น สร้างความหลากหลายด้านการท่องเที่ยว ประเด็น การเกษตรสร้างมูลค่า ประเด็น โครงสร้างพื้นฐาน เชื่อมไทย เชื่อมโลก 	<p>ยุทธศาสตร์ชาติด้านการพัฒนาและเสริมสร้างศักยภาพมนุษย์</p> <ul style="list-style-type: none"> เป้าหมาย คนไทยเป็นคนดี คนเก่ง มีคุณภาพ พร้อมสำหรับวิถีชีวิต เป้าหมาย สังคมไทยมีสภาพแวดล้อมที่เอื้อและสนับสนุนต่อการพัฒนาคนตลอดช่วงชีวิต ประเด็น การพัฒนาศักยภาพคนตลอดช่วงชีวิต ประเด็น การเสริมสร้างให้คนไทยมีสุขภาวะที่ดี ประเด็น การสร้างสภาพแวดล้อมที่เอื้อต่อการพัฒนาและเสริมสร้างศักยภาพทรัพยากรมนุษย์ 	<p>ยุทธศาสตร์ชาติด้านการสร้างโอกาสและความเสมอภาคทางสังคม</p> <ul style="list-style-type: none"> เป้าหมาย สร้างความเป็นธรรมและลดความเหลื่อมล้ำในทุกมิติ เป้าหมาย กระจายศูนย์กลางความเจริญทางเศรษฐกิจและสังคม เพิ่มโอกาสให้ทุกภาคส่วนเข้ามาเป็นกำลังของการพัฒนาประเทศในทุกระดับ เป้าหมาย เพิ่มขีดความสามารถของชุมชนท้องถิ่นในการพัฒนาการพึ่งตนเอง และการจัดการตนเองเพื่อสร้างสังคมคุณภาพ ประเด็น การลดความเหลื่อมล้ำ สร้างความเป็นธรรมในทุกมิติ ประเด็น การเสริมสร้างพลังทางสังคม 	<p>ยุทธศาสตร์ชาติด้านการสร้างการเติบโตบนคุณภาพชีวิตที่เป็นมิตรกับสิ่งแวดล้อม</p> <ul style="list-style-type: none"> เป้าหมาย อนุรักษ์และรักษาทรัพยากรธรรมชาติ สิ่งแวดล้อม และวัฒนธรรม ให้คนรุ่นต่อไปได้ใช้อย่างยั่งยืน มีสมดุล เป้าหมาย ฟื้นฟูและสร้างใหม่ฐานทรัพยากรธรรมชาติและสิ่งแวดล้อม เพื่อลดผลกระทบทางลบจากการพัฒนาสังคมเศรษฐกิจของประเทศ เป้าหมาย ใช้ประโยชน์และสร้างการเติบโต บนฐานทรัพยากรธรรมชาติและสิ่งแวดล้อมให้สมดุลภายในขีดความสามารถของระบบนิเวศ เป้าหมาย ยกระดับกระบวนการตัดสินใจกำหนดอนาคตประเทศด้านทรัพยากรธรรมชาติและสิ่งแวดล้อม และวัฒนธรรม บนหลักของการมีส่วนร่วมและธรรมาภิบาล ประเด็น สร้างการเติบโตอย่างยั่งยืนบนสังคมเศรษฐกิจสีเขียว ประเด็น สร้างการเติบโตอย่างยั่งยืนบนสังคมที่เป็นมิตรต่อสภาพภูมิอากาศ

ยุทธศาสตร์/ประเด็นการพัฒนาภายใต้ยุทธศาสตร์ชาติ (พ.ศ. 2561-2580)				
				<ul style="list-style-type: none"> • ประเด็น พัฒนาพื้นที่เมือง ชนบท เกษตรกรรมและอุตสาหกรรมเชิงนิเวศมุ่งเน้นความเป็นเมืองที่เติบโตอย่างต่อเนื่อง • ประเด็น สร้างการเติบโตอย่างยั่งยืนบนสังคมเศรษฐกิจภาคทะเล • ประเด็น พัฒนาความมั่นคงน้ำพลังงาน และเกษตรที่เป็นมิตรต่อสิ่งแวดล้อม

ตาราง 4 การวิเคราะห์ประเด็นการพัฒนาจังหวัดภายใต้แผนพัฒนาจังหวัดที่เป็นปัจจุบัน ที่สอดคล้องกับแผนแม่บทภายใต้ยุทธศาสตร์ชาติ

แผนแม่บทภายใต้ยุทธศาสตร์ชาติ					
<p>ประเด็น ความมั่นคง -เป้าหมายแผนย่อย:</p> <p>1.1 ประชาชนมีความมั่นคงปลอดภัยในชีวิตและทรัพย์สินเพิ่มขึ้น</p> <p>ตัวชี้วัด:</p> <p>ระดับความมั่นคงปลอดภัยภายในประเทศและศักยภาพตำรวจระดับสากล (WISPI) ดีขึ้น (อันดับ)</p> <p>1.2 คนไทยมีความรักภักดี ซื่อสัตย์พร้อมธำรงรักษาเอาไว้ซึ่งสถาบันหลักของชาติ สถาบันศาสนาเป็นที่เคารพยึดเหนี่ยวจิตใจของคนไทยสูงขึ้น</p> <p>ตัวชี้วัด:</p> <p>ตัวชี้วัดระดับทุนทางสังคม*</p> <p>2.1 ปัญหาความยากจนที่มีอยู่ในปัจจุบัน (เช่น ปัญหายาเสพติด) ได้รับการแก้ไขจนไม่ผลกระทบต่อการบริหารและพัฒนาประเทศ</p>	<p>ประเด็น การท่องเที่ยว -เป้าหมายแผนย่อย:</p> <p>1.1 รายได้จากการท่องเที่ยวเชิงสร้างสรรค์และวัฒนธรรมเพิ่มขึ้น</p> <p>ตัวชี้วัด:</p> <p>อัตราการขยายตัวของรายได้จากการท่องเที่ยวเชิงสร้างสรรค์และวัฒนธรรม (เฉลี่ยร้อยละ)</p>	<p>ประเด็น การเกษตร -เป้าหมายแผนย่อย:</p> <p>เกษตรแปรรูป</p> <p>1.1 สินค้าเกษตรแปรรูปและผลิตภัณฑ์มีมูลค่าเพิ่มขึ้น</p> <p>ตัวชี้วัด:</p> <p>อัตราการขยายตัวของมูลค่าสินค้าเกษตรแปรรูปและผลิตภัณฑ์ (เฉลี่ยร้อยละ)</p> <p>เกษตรอัจฉริยะ</p> <p>5.1 สินค้าที่ได้จากเทคโนโลยีสมัยใหม่/อัจฉริยะมีมูลค่าเพิ่มขึ้น</p> <p>ตัวชี้วัด:</p> <p>มูลค่าสินค้าที่มีการใช้เทคโนโลยีสมัยใหม่/อัจฉริยะ (เฉลี่ยร้อยละ)</p> <p>การพัฒนาระบบนิเวศการเกษตร</p> <p>6.1 ประสิทธิภาพการผลิตสินค้าเกษตรต่อหน่วยมีการปรับตัวเพิ่มขึ้น</p> <p>ตัวชี้วัด:</p> <p>มูลค่าผลผลิตสินค้าเกษตรต่อหน่วย (เฉลี่ยร้อยละ)</p>	<p>ประเด็น การพัฒนาศักยภาพคนตลอดช่วงชีวิต -เป้าหมายแผนย่อย:</p> <p>1.1 ครอบครัวไทยมีความเข้มแข็ง และมีจิตสำนึกความเป็นไทย ดำรงชีวิตแบบพอเพียงมากขึ้น</p> <p>ตัวชี้วัด:</p> <p>ดัชนีครอบครัวอบอุ่น</p>	<p>ประเด็น การเสริมสร้างให้คนไทยมีสุขภาวะที่ดี -เป้าหมายแผนย่อย:</p> <p>2.1 ประชาชนมีความรอบรู้ด้านสุขภาพสามารถดูแลสุขภาพ มีพฤติกรรมสุขภาพที่พึงประสงค์ และสามารถป้องกันและลดโรคที่สามารถป้องกันได้ เกิดเป็นสังคมบ่มเพาะจิตสำนึกการมีสุขภาพดีสูงขึ้น</p> <p>ตัวชี้วัด:</p> <p>อัตราความรู้ด้านสุขภาพของประชากร</p> <p>3.1 มีระบบสาธารณสุขที่ได้มาตรฐานที่ประชากรทุกระดับเข้าถึงได้</p> <p>ตัวชี้วัด:</p> <p>การจัดอันดับประสิทธิภาพระบบบริการสุขภาพ</p>	<p>ประเด็น การเติบโตอย่างยั่งยืน -เป้าหมายแผนย่อย:</p> <p>4.3 การจัดการขยะมูลฝอยมูลฝอยติดเชื้อ ของเสียอันตรายสารเคมีในภาคการเกษตรและการอุตสาหกรรมมีประสิทธิภาพมากขึ้น</p> <p>ตัวชี้วัด:</p> <p>ดัชนีประสิทธิภาพการจัดการขยะ</p>

แผนแม่บทภายใต้ยุทธศาสตร์ชาติ					
ตัวชี้วัด: ระดับความสำเร็จของการ แก้ไขปัญหาความมั่นคงใน ปัจจุบัน		6.2 สถาบันเกษตรกรที่ขึ้น ทะเบียนกับกระทรวง เกษตรและสหกรณ์มี ความเข้มแข็งในระดับ มาตรฐานเพิ่มขึ้น ตัวชี้วัด: สถาบันเกษตรกร (สหกรณ์ วิสาหกิจชุมชน และกลุ่ม เกษตรกร) ที่ขึ้นทะเบียนกับ กระทรวงเกษตรและสหกรณ์ มีความเข้มแข็งในระดับ มาตรฐาน (เฉลี่ยร้อยละ)			

ตาราง 5 การวิเคราะห์ประเด็นการพัฒนาจังหวัดภายใต้แผนพัฒนาจังหวัดที่เป็นปัจจุบัน ที่สอดคล้องกับแผนการปฏิรูปประเทศ 13 ด้าน

แผนการปฏิรูปประเทศ 13 ด้าน	
ด้านเศรษฐกิจ เรื่อง การเพิ่มความสามารถในการแข่งขันของประเทศ เป้าหมาย : ยกระดับศักยภาพทางเศรษฐกิจของประเทศ เรื่อง ความเท่าเทียมและการเติบโตอย่างมีส่วนร่วม เป้าหมาย : กระจายความเจริญและความเข้มแข็งของภาคสังคม	ด้านการบริหารราชการแผ่นดิน เรื่อง ปรับเปลี่ยนรูปแบบการบริหารงานและการบริการภาครัฐไปสู่ระบบดิจิทัล เป้าหมาย : ภาครัฐมีการดำเนินการที่มีประสิทธิภาพ ด้วยการนำนวัตกรรมเทคโนโลยีมาประยุกต์ใช้

ตาราง 6 การวิเคราะห์ประเด็นการพัฒนาจังหวัดภายใต้แผนพัฒนาจังหวัดที่เป็นปัจจุบัน ที่สอดคล้องกับ (ร่าง) แผนพัฒนาเศรษฐกิจและสังคมแห่งชาติ ฉบับที่ 13

(ร่าง) แผนพัฒนาเศรษฐกิจและสังคมแห่งชาติ ฉบับที่ 13			
เศรษฐกิจมูลค่าสูงที่เป็นมิตรต่อสิ่งแวดล้อม - หมวดหมู่ที่ 1 ไทยเป็นประเทศชั้นนำด้านสินค้าเกษตรและเกษตรแปรรูปมูลค่าสูง - หมวดหมู่ที่ 2 ไทยเป็นจุดหมายของการท่องเที่ยวที่เน้นคุณค่าและความยั่งยืน	สังคมแห่งโอกาสและความเสมอภาค - หมวดหมู่ที่ 7 ไทยมี SMEs ที่เข้มแข็งมีศักยภาพสูง และสามารถแข่งขันได้ - หมวดหมู่ที่ 8 ไทยมีพื้นที่และเมืองหลักของภูมิภาคที่มีความเจริญทางเศรษฐกิจทันสมัย และน่าอยู่ - หมวดหมู่ที่ 9 ไทยมีความจนข้ามรุ่นลดลง และคนไทยทุกคนมีความคุ้มครองทางสังคมที่เพียงพอเหมาะสม	วิถีชีวิตที่ยั่งยืน - หมวดหมู่ที่ 10 ไทยมีเศรษฐกิจหมุนเวียนและสังคมคาร์บอนต่ำ - หมวดหมู่ที่ 11 ไทยสามารถลดความเสี่ยงและผลกระทบจากภัยธรรมชาติ และการเปลี่ยนแปลงสภาพภูมิอากาศ	ปัจจัยสนับสนุนการพลิกโฉมประเทศ - หมวดหมู่ที่ 12 ไทยมีกำลังคนสมรรถนะสูง มุ่งเรียนรู้อย่างต่อเนื่อง ตอบโจทย์การพัฒนาแห่งอนาคต

ตาราง 7 การวิเคราะห์ประเด็นการพัฒนาจังหวัดภายใต้แผนพัฒนาจังหวัดที่เป็นปัจจุบัน ที่สอดคล้องกับเป้าหมายการพัฒนาที่ยั่งยืน (SDGs)

เป้าหมายการพัฒนาที่ยั่งยืน (SDGs)			
<p>เป้าหมาย (Goals) 1 ขจัดความยากจน</p> <p>เป้าประสงค์ (Targets)</p> <p>1.1 ภายในปี 2573 ขจัดความยากจนขั้นรุนแรงทั้งหมด ซึ่งในปัจจุบันวัดจากคนที่มีความยากจนรายวันต่ำกว่า \$1.25 ต่อวัน</p> <p>1.2 ภายในปี 2573 ลดสัดส่วนชาย หญิง และเด็กในทุกช่วงวัย ที่อยู่ภายใต้ความยากจนในทุกมิติ ตามนิยามของแต่ละประเทศ ให้ลดลงอย่างน้อยครึ่งหนึ่ง</p> <p>1.3 ดำเนินการให้เป็นผลตามระบบและมาตรการคุ้มครองทางสังคมที่เหมาะสมของแต่ละประเทศ และให้ครอบคลุมถึงกลุ่มที่ยากจนและเปราะบางภายในปี 2573</p>	<p>เป้าหมาย (Goals) 2 ขจัดความหิวโหย</p> <p>เป้าประสงค์ (Targets)</p> <p>2.3 เพิ่มผลิตภาพทางการเกษตรและรายได้ของผู้ผลิตอาหารรายเล็ก โดยเฉพาะผู้หญิง คนพื้นเมือง เกษตรกรแบบครอบครัว คนเลี้ยงปศุสัตว์ ชาวประมง ให้เพิ่มขึ้นเป็น 2 เท่า โดยรวมถึงการเข้าถึงที่ดินและทรัพยากร และปัจจัยนำเข้าในการผลิต ความรู้ บริการทางการเงิน ตลาด และโอกาสสำหรับการเพิ่มมูลค่าและการจ้างงานนอกฟาร์ม อย่างปลอดภัยและเท่าเทียม ภายในปี 2573</p>	<p>เป้าหมาย (Goals) 3 สุขภาพและความเป็นอยู่ที่ดี</p> <p>เป้าประสงค์ (Targets)</p> <p>3.5 เสริมการป้องกันและการรักษาการใช้สารในทางที่ผิด ซึ่งรวมถึงการใช้ยาเสพติดในทางที่ผิดและการใช้แอลกอฮอล์ในทางอันตราย</p> <p>3.6 ลดจำนวนการตายและบาดเจ็บจากอุบัติเหตุทางถนนทั่วโลกครึ่งหนึ่งภายในปี 2563</p>	<p>เป้าหมาย (Goals) 4 การศึกษาที่มีคุณภาพ</p> <p>เป้าประสงค์ (Targets)</p> <p>4.3 ให้ชายและหญิงทุกคนเข้าถึงการศึกษาวิชาเทคนิค อาชีวศึกษา อุดมศึกษารวมถึงมหาวิทยาลัย ที่มีราคาที่สามารถจ่ายได้และมีคุณภาพ ภายในปี 2573</p> <p>4.7 สร้างหลักประกันว่าผู้เรียนทุกคนได้รับความรู้และทักษะที่จำเป็นสำหรับการส่งเสริมพัฒนาอย่างยั่งยืนรวมถึงการศึกษาศา สำหรับการพัฒนาอย่างยั่งยืนและการมีวิถีชีวิตที่ยั่งยืน สิทธิมนุษยชน ความเสมอภาคระหว่างเพศ การส่งเสริมวัฒนธรรมแห่งความสงบสุขและไม่ใช้ความรุนแรง การเป็นพลเมืองของโลก และความนิยมในความหลากหลายทางวัฒนธรรมและในส่วนของวัฒนธรรมต่อการพัฒนาที่ยั่งยืน ภายในปี 2573</p>
<p>เป้าหมาย (Goals) 6 น้ำสะอาดและการสุขาภิบาล</p> <p>เป้าประสงค์ (Targets)</p> <p>6.3 ยกระดับคุณภาพน้ำ โดยลดมลพิษ ขจัดกาทิ้งขยะและลดการปล่อยสารเคมีและวัสดุอันตราย ลดสัดส่วนน้ำเสียที่ไม่ผ่าน</p>	<p>เป้าหมาย (Goals) 7 พลังงานสะอาดที่เข้าถึงได้</p> <p>เป้าประสงค์ (Targets)</p> <p>7.2 เพิ่มสัดส่วนของพลังงานทดแทนในการผสมผสานการใช้พลังงานของโลก ภายในปี 2573</p>	<p>เป้าหมาย (Goals) 8 งานที่มีคุณค่าและการเติบโตทางเศรษฐกิจ</p> <p>เป้าประสงค์ (Targets)</p> <p>8.9 ออกแบบและใช้นโยบายที่ส่งเสริมการท่องเที่ยวที่ยั่งยืนที่จะสร้างงานและส่งเสริมวัฒนธรรมและผลิตภัณฑ์ท้องถิ่น ภายในปี 2573</p>	<p>เป้าหมาย (Goals) 9 โครงสร้างพื้นฐาน นวัตกรรม และอุตสาหกรรม</p> <p>เป้าประสงค์ (Targets)</p> <p>9.1 พัฒนาโครงสร้างพื้นฐานที่มีคุณภาพ เชื่อถือได้ ยั่งยืนและมีความทนทาน ซึ่งรวมถึงโครงสร้างพื้นฐานของภูมิภาค</p>

เป้าหมายการพัฒนาที่ยั่งยืน (SDGs)			
<p>กระบวนการลงครั้งหนึ่ง และเพิ่มการนำกลับมาใช้ใหม่ทั่วโลก ภายในปี 2573</p> <p>6.5 ดำเนินการบริหารจัดการทรัพยากรน้ำแบบองค์รวมในทุกระดับ รวมถึงผ่านทางความร่วมมือระหว่างเขตแดนตามความเหมาะสม ภายในปี 2573</p>			<p>และที่ข้ามเขตแดน เพื่อสนับสนุนการพัฒนาทางเศรษฐกิจและความเป็นอยู่ที่ดีของมนุษย์ โดยมุ่งเป้าไปที่การเข้าถึงได้ในราคาที่สามารถจ่ายได้และเท่าเทียมสำหรับทุกคน</p>
<p>เป้าหมาย (Goals) 10 ลดความเหลื่อมล้ำ</p> <p>เป้าประสงค์ (Targets)</p> <p>10.1 ให้บรรลุอย่างต่อเนื่องและคงการเติบโตของรายได้ในกลุ่ม ประชากรร้อยละ 40 ที่ยากจนที่สุด ในอัตราที่สูงกว่าค่าเฉลี่ยของประเทศ ภายในปี 2573</p>	<p>เป้าหมาย (Goals) 11 เมืองและชุมชนที่ยั่งยืน</p> <p>เป้าประสงค์ (Targets)</p> <p>11.6 ลดผลกระทบทางลบของเมืองต่อสิ่งแวดล้อมต่อหัวประชากร โดยรวมถึงการให้ความสนใจเป็นพิเศษต่อคุณภาพอากาศและการจัดการของเสียของเทศบาลและอื่นๆ ภายในปี 2573</p>	<p>เป้าหมาย (Goals) 12 การผลิตและการบริโภคที่ยั่งยืน</p> <p>เป้าประสงค์ (Targets)</p> <p>12.2 บรรลุการจัดการที่ยั่งยืนและการใช้ทรัพยากรทางธรรมชาติอย่างมีประสิทธิภาพ ภายในปี 2573</p> <p>12.5 ลดการผลิตของเสียโดยการป้องกันการลด การแปรรูปเพื่อนำกลับมาใช้ใหม่ และการนำมาใช้ซ้ำ ภายในปี 2573</p>	<p>เป้าหมาย (Goals) 13 การต่อสู้กับการเปลี่ยนแปลงสภาพภูมิอากาศ</p> <p>เป้าประสงค์ (Targets)</p> <p>13.3 พัฒนาการศึกษ การสร้างความตระหนักรู้ และขีดความสามารถของมนุษย์และของสถาบันในเรื่องการลดผลกระทบและการปรับตัวต่อการเปลี่ยนแปลงสภาพภูมิอากาศ และการเตือนภัยล่วงหน้า</p>
<p>เป้าหมาย (Goals) 14 ทรัพยากรทางทะเล</p> <p>เป้าประสงค์ (Targets)</p> <p>14.1 ป้องกันและลดมลพิษทางทะเลทุกประเภทอย่างมีนัยสำคัญ โดยเฉพาะจากกิจกรรมบนแผ่นดิน รวมถึงขยะในทะเลและมลพิษจากธาตุอาหาร (nutrient pollution) ภายในปี พ.ศ. 2568</p>	<p>เป้าหมาย (Goals) 15 ระบบนิเวศบนบก</p> <p>เป้าประสงค์ (Targets)</p> <p>15.4 สร้างหลักประกันว่าจะมีการอนุรักษ์ระบบนิเวศภูเขาและความหลากหลายทางชีวภาพของระบบนิเวศเหล่านั้น เพื่อจะเพิ่มพูนขีดความสามารถของระบบนิเวศเหล่านั้นที่จะให้ผลประโยชน์อันสำคัญต่อการพัฒนาที่ยั่งยืน ภายในปี 2573</p>	<p>เป้าหมาย (Goals) 16 ความสงบสุข ยุติธรรมและสถาบันเข้มแข็ง</p> <p>เป้าประสงค์ (Targets)</p> <p>16.1 ลดความรุนแรงทุกรูปแบบและอัตราการตายที่เกี่ยวข้องในทุกแห่งให้ลดลงอย่างมีนัยสำคัญ</p> <p>16.3 ส่งเสริมนิติธรรมทั้งในระดับชาติและระหว่างประเทศ และสร้างหลักประกันว่าจะมีการเข้าถึงความยุติธรรมอย่างเท่าเทียมแก่ทุกคน</p>	<p>เป้าหมาย (Goals) 17 ความร่วมมือเพื่อการพัฒนาที่ยั่งยืน</p> <p>เป้าประสงค์ (Targets)</p> <p>17.1 เสริมความแข็งแกร่งของการกระตมทรัพยากรภายในประเทศโดยรวมถึงผ่านทางการสนับสนุนระหว่างประเทศไปยังประเทศกำลังพัฒนา เพื่อพัฒนาขีดความสามารถภายในประเทศในการเก็บภาษีและรายได้ของอื่นๆ ของรัฐ</p>

เป้าหมายการพัฒนาที่ยั่งยืน (SDGs)			
		16.5 ลดการทุจริตในตำแหน่งหน้าที่และการรับสินบนทุกรูปแบบ	17.17 สนับสนุนและส่งเสริมหุ้นส่วนความร่วมมือระหว่างภาครัฐ ภาครัฐ-ภาคเอกชน และประชาสังคม โดยสร้างบนประสบการณ์และกลยุทธ์ด้านทรัพยากรของหุ้นส่วน

ตาราง 8 การวิเคราะห์ประเด็นการพัฒนาจังหวัดภายใต้แผนพัฒนาจังหวัดที่เป็นปัจจุบัน ที่สอดคล้องกับ (ร่าง) กรอบแผนพัฒนาภาคใต้ (พ.ศ. 2566 – 2570)

(ร่าง) กรอบแผนพัฒนาภาคใต้ (พ.ศ. 2566 – 2570)		
<p>ยุทธศาสตร์ที่ 1 พัฒนาการท่องเที่ยวของภาคให้เป็นแหล่งท่องเที่ยวคุณภาพชั้นนำของโลก</p> <p>ยุทธศาสตร์ที่ 4 พัฒนาโครงสร้างพื้นฐานสนับสนุนการท่องเที่ยว การพัฒนาเขตอุตสาหกรรม และการเชื่อมโยงการค้าโลก</p> <p>แผนพัฒนาจังหวัดกระบี่ มุ่งเน้นการพัฒนาและส่งเสริมอุตสาหกรรมด้านการท่องเที่ยวให้มีคุณภาพสูงรองรับการท่องเที่ยวระดับภูมิภาคและนานาชาติสามารถสร้างรายได้ขับเคลื่อนระบบเศรษฐกิจภายในจังหวัดและระดับภูมิภาค</p>	<p>ยุทธศาสตร์ที่ 2 พัฒนาอุตสาหกรรมการแปรรูปยางพาราและปาล์มน้ำมันแห่งใหม่ของประเทศ</p> <p>ยุทธศาสตร์ที่ 3 พัฒนาการผลิตสินค้าเกษตรหลักของภาคและสร้างความเข้มแข็งสถาบันเกษตรกร</p> <p>แผนพัฒนาจังหวัดกระบี่ ส่งเสริมการยกระดับในการผลิตสินค้าเกษตรให้มีคุณภาพ มาตรฐาน เพิ่มมูลค่าผลผลิต สร้างความมั่นคงด้านรายได้ และส่งเสริมให้อุตสาหกรรมในจังหวัดเป็นอุตสาหกรรมสะอาดเป็นมิตรกับสิ่งแวดล้อม</p>	<p>ยุทธศาสตร์ที่ 5 อนุรักษ์ ป่าไม้ และบริหารจัดการทรัพยากรธรรมชาติและสิ่งแวดล้อมอย่างเป็นระบบเพื่อเป็นฐานการพัฒนาที่ยั่งยืน</p> <p>แผนพัฒนาจังหวัดกระบี่ ประเด็นการพัฒนาที่ 4 ส่งเสริมการบริหารจัดการ และฟื้นฟูทรัพยากรธรรมชาติ และสิ่งแวดล้อม ให้มีความอุดมสมบูรณ์ พัฒนาการเป็นเมืองสะอาด มีระบบกำจัดขยะที่มีประสิทธิภาพ ถูกตามหลักวิชาการ รวมทั้งปลูกจิตสำนึกในการอนุรักษ์ทรัพยากรในท้องถิ่น</p>

ตาราง 9 การวิเคราะห์ประเด็นการพัฒนาจังหวัดภายใต้แผนพัฒนาจังหวัดที่เป็นปัจจุบัน ที่สอดคล้องกับ แผนพัฒนากลุ่มจังหวัดภาคใต้ฝั่งอันดามัน (พ.ศ. 2566 – 2570)

แผนพัฒนากลุ่มจังหวัดภาคใต้ฝั่งอันดามัน (พ.ศ. 2566 – 2570)	แผนพัฒนาจังหวัดกระบี่ พ.ศ. 2566 - 2570
ประเด็นการพัฒนาที่ 1 พื้นฟูเศรษฐกิจ และเยียวยาผู้ประกอบการ บุคลากรด้านการท่องเที่ยวและกิจการต่อเนื่องอื่น ๆ ที่ได้รับ ผลกระทบจากโรคระบาดไวรัสโคโรนา 2019 (COVID-19)	ประเด็นการพัฒนาที่ 1 พัฒนาการท่องเที่ยวให้มีคุณภาพและยั่งยืน เพิ่มศักยภาพให้ได้มาตรฐานสากลบนฐานอัตลักษณ์ และเชื่อมโยง การท่องเที่ยวระดับภูมิภาคและนานาชาติ
ประเด็นการพัฒนาที่ 2 สนับสนุนและพัฒนากการท่องเที่ยวเน้นคุณค่าที่เป็นมิตรต่อสิ่งแวดล้อม	
ประเด็นการพัฒนาที่ 3 ส่งเสริมการเกษตรยั่งยืนและเกษตรสมัยใหม่ ให้มีประสิทธิภาพ	ประเด็นการพัฒนาที่ 2 ยกระดับขีดความสามารถในการผลิตด้าน การเกษตรแปรรูป และตลาดสินค้าเกษตรอย่างครบวงจรควบคู่กับ การพัฒนาอุตสาหกรรมสะอาดและพลังงานทางเลือก
ประเด็นการพัฒนาที่ 4 การพัฒนาสังคมและความมั่นคงในทุภูมิ	ประเด็นการพัฒนาที่ 3 พัฒนาคุณภาพชีวิตประชาชนสู่สังคมน่าอยู่ และปรับตัวเท่าทันต่อบริบทการเปลี่ยนแปลง ประเด็นการพัฒนาที่ 4 อนุรักษ์และฟื้นฟูทรัพยากรธรรมชาติและ สิ่งแวดล้อมให้เกิดความยั่งยืน

ตาราง 10 การวิเคราะห์ประเด็นการพัฒนาจังหวัด ภายใต้แผนพัฒนาจังหวัดที่เป็นปัจจุบัน ที่สอดคล้องกับนโยบายและยุทธศาสตร์ต่าง ๆ ที่เกี่ยวข้อง กับ
แผนพัฒนาจังหวัดกระบี่ (พ.ศ. 2566 – 2570)

แผนพัฒนาจังหวัดกระบี่ พ.ศ. 2566 - 2570			
<p>ประเด็นการพัฒนาที่ 1</p> <p>พัฒนาการท่องเที่ยวให้มีคุณภาพและยั่งยืน</p> <p>เพิ่มศักยภาพให้ได้มาตรฐานสากลบนฐานอัตลักษณ์ และเชื่อมโยงการท่องเที่ยวระดับภูมิภาคและนานาชาติ</p> <p>ตัวชี้วัด</p> <ol style="list-style-type: none"> อัตราการขยายตัวรายได้จากการท่องเที่ยวเพิ่มขึ้นไม่น้อยกว่าร้อยละ 3 ที่ผ่านมา อัตราการขยายตัวของผลิตภัณฑ์มวลรวมจังหวัด (GPP) ในอุตสาหกรรมการท่องเที่ยว สาขาที่พักแรมและบริการด้านอาหาร ขยายตัวไม่น้อยกว่าร้อยละ 3 จากปีที่ผ่านมา การพัฒนาทักษะของบุคลากรในอุตสาหกรรมการท่องเที่ยวให้มีศักยภาพสูงขึ้น โดยผ่านการฝึกอบรมไม่น้อยกว่าร้อยละ 70 จำนวนแหล่งท่องเที่ยวที่ได้รับการพัฒนาสิ่งอำนวยความสะดวก หรือโครงสร้างพื้นฐานไม่น้อยกว่า 5 แห่งต่อปี จำนวนชุมชนท่องเที่ยวและสถานประกอบการในอุตสาหกรรมการท่องเที่ยวที่เข้าสู่เกณฑ์มาตรฐานแต่ละประเภท 	<p>ประเด็นการพัฒนาที่ 2</p> <p>ยกระดับขีดความสามารถในการผลิตด้านการเกษตรแปรรูป และตลาดสินค้าเกษตรอย่างครบวงจรควบคู่กับการพัฒนาอุตสาหกรรมสะอาดและพลังงานทางเลือก</p> <p>ตัวชี้วัด</p> <ol style="list-style-type: none"> อัตราการสกัดน้ำมันปาล์มดิบโดยเฉลี่ยทั้งปี ไม่ต่ำกว่าร้อยละ 18 อัตราการเพิ่มขึ้นของจำนวนสินค้าเกษตรที่ได้รับรองมาตรฐาน ไม่ต่ำกว่าร้อยละ 10 จากปีที่ผ่านมา อัตราการเพิ่มขึ้นของจำนวนเกษตรกรที่ได้รับการส่งเสริมและพัฒนาให้มีอาชีพด้านการเกษตรที่หลากหลายเพิ่มขึ้นไม่ต่ำกว่าร้อยละ 5 จากปีที่ผ่านมา อัตราการขยายตัวของมูลค่าผลผลิตปศุสัตว์ที่สำคัญ เพิ่มขึ้นไม่ต่ำกว่าร้อยละ 10 จากค่าเฉลี่ยห้าปีที่ผ่านมา อัตราการขยายตัวของผลิตภัณฑ์มวลรวมจังหวัด (GPP) ภาคเกษตร ขยายตัวไม่น้อยกว่าร้อยละ 3 จากค่าเฉลี่ยห้าปีที่ผ่านมา จำนวนโรงงานอุตสาหกรรมปาล์มน้ำมันและยางพาราที่เป็นโรงงานอุตสาหกรรมสะอาดเป็นมิตรกับสิ่งแวดล้อม ไม่ต่ำกว่า 	<p>ประเด็นการพัฒนาที่ 3</p> <p>พัฒนาคุณภาพชีวิตประชาชนสู่สังคมน่าอยู่ และปรับตัวเท่าทันต่อบริบทการเปลี่ยนแปลงตัวชี้วัด</p> <ol style="list-style-type: none"> ประชากรที่อยู่ใต้เส้นความยากจน ไม่เกินร้อยละ 5.69 ร้อยละของครัวเรือนที่ตกเกณฑ์ จปฐ. ได้รับการแก้ไขและผ่านเกณฑ์ จปฐ. ไม่น้อยกว่าร้อยละ 60 ผลการทดสอบโอเน็ตของนักเรียนชั้นประถมศึกษาปีที่ 6 และชั้นมัธยมศึกษาปีที่ 3 เพิ่มขึ้นร้อยละ 2 จำนวนการศึกษาเฉลี่ยของประชากรอายุ 15-59 ไม่ต่ำกว่า 9.27 ปี ร้อยละของสถานบริการสาธารณสุขที่ได้รับการรับรองคุณภาพ HA ต่อสถานบริการสาธารณสุขทั้งหมดไม่น้อยกว่าร้อยละ 100 อัตราการว่างงานไม่เกินร้อยละ 3 อัตราการลดลงของคดีอาญา ลดลงไม่ต่ำกว่าร้อยละ 5 จากปีที่ผ่านมา ร้อยละของหมู่บ้านที่มีการแพร่ระบาดของยาเสพติดระดับรุนแรงไม่เกินร้อยละ 10 ของหมู่บ้านทั้งหมด ร้อยละของผู้อยู่ในระบบประกันสังคมต่อกำลังแรงงานไม่ต่ำกว่าร้อยละ 25 	<p>ประเด็นการพัฒนาที่ 4</p> <p>อนุรักษ์และฟื้นฟูทรัพยากรธรรมชาติและสิ่งแวดล้อมให้เกิดความยั่งยืน</p> <p>ตัวชี้วัด</p> <ol style="list-style-type: none"> จำนวนโครงการ/กิจกรรมด้านการอนุรักษ์ฟื้นฟูทรัพยากรธรรมชาติและสิ่งแวดล้อมของภาคส่วนต่างๆ ในจังหวัด มีไม่ต่ำกว่า 60 โครงการต่อปี พื้นที่ป่าหรือที่สาธารณะที่ถูกบุกรุกและมีการจับกุม ได้รับการฟื้นฟูร้อยละ 20 ของพื้นที่ป่าหรือที่สาธารณะที่ถูกบุกรุกและมีการจับกุม ร้อยละขององค์กรปกครองส่วนท้องถิ่นที่มีการบริหารจัดการขยะถูกต้องตามหลักวิชาการและหลักสากลไม่ต่ำกว่าร้อยละ 80 ขององค์กรปกครองส่วนท้องถิ่นทั้งหมด จำนวนคุณภาพแหล่งน้ำผิวดินและแหล่งน้ำทะเล อยู่ในเกณฑ์ดีไม่ต่ำกว่าร้อยละ 75 ของจำนวนจุดที่ตรวจวัดทั้งหมด จำนวนกิจกรรมด้านอนุรักษ์ฟื้นฟูทรัพยากรธรรมชาติและสิ่งแวดล้อมของสถานศึกษาทั้งจังหวัดไม่ต่ำกว่า 30 กิจกรรม

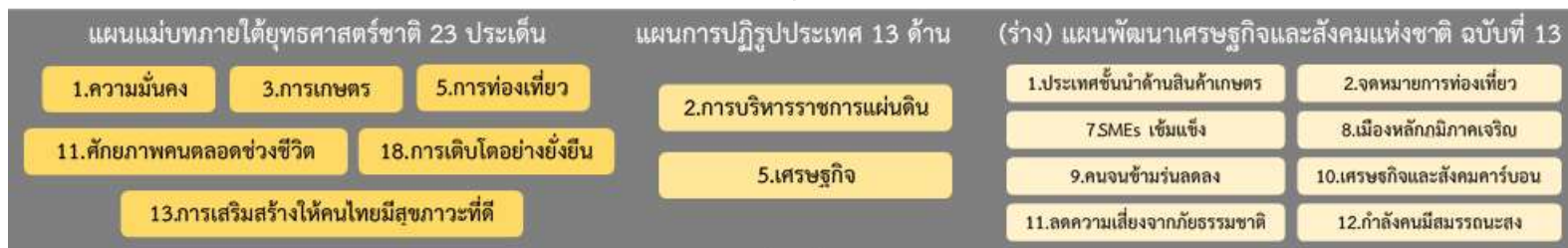
แผนพัฒนาจังหวัดกระบี่ พ.ศ. 2566 - 2570			
<p>สถานประกอบการ ไม่น้อยกว่า 5 แห่งต่อปี</p> <p>6. จำนวนแหล่งท่องเที่ยวที่เข้าสู่ Smart City ไม่น้อยกว่า 2 แห่ง</p> <p>7. ร้อยละของจำนวนพื้นที่ตัวอย่างแหล่งท่องเที่ยวทางทะเลที่มีคุณภาพน้ำทะเลจากการตรวจวัดอยู่ในเกณฑ์มาตรฐานระดับดี ไม่น้อยกว่าร้อยละ ของจำนวน 70 ตัวอย่างแหล่งท่องเที่ยวทั้งหมด</p> <p>8. จำนวนอุบัติเหตุที่เกิดขึ้นกับนักท่องเที่ยวชาวต่างชาติลดลง ไม่น้อยกว่าร้อยละ 5 ต่อปี</p> <p>9. แหล่งท่องเที่ยวและสถานประกอบการด้านสุขภาพ ผ่านการตรวจประเมินรับรองตามมาตรฐานร้อยละ 100</p> <p>10. จำนวนกิจกรรมหรือการพัฒนาด้านการท่องเที่ยวที่เชื่อมโยงกับภูมิภาคและต่างประเทศไม่น้อยกว่ากิจกรรม/ครั้งต่อปี 5</p>	<p>ร้อยละ 80 ของโรงงานอุตสาหกรรม ปาล์มน้ำมันและยางพาราทั้งหมด</p> <p>7. จำนวนผู้ผลิตและผู้ประกอบการเพิ่มขึ้นไม่น้อยกว่า 10 แห่งต่อปี</p>	<p>10. ร้อยละของผู้สูงอายุและคนพิการได้รับเบี้ยยังชีพไม่ต่ำกว่าร้อยละ 100 ของผู้สูงอายุและคนพิการที่ลงทะเบียนรับเบี้ยยังชีพทั้งหมด</p>	

Strategy Road Map ความเชื่อมโยงตั้งแต่ยุทธศาสตร์ มาแผนพัฒนาจังหวัด

แผนระดับ 1



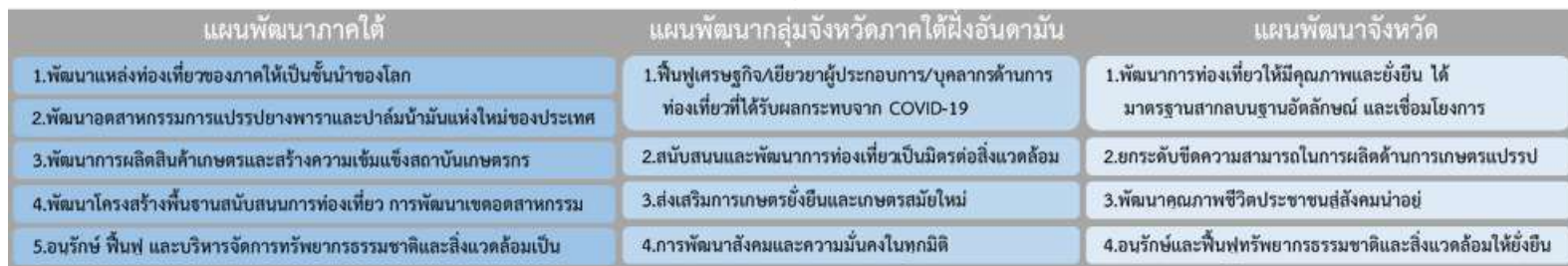
แผนระดับ 2



ตัวชี้วัดสากล



แผนระดับ 3



ภาพ 6 การเชื่อมโยงยุทธศาสตร์ระดับประเทศสู่แผนพัฒนาจังหวัดกระบี่ (พ.ศ. 2566 – 2570)

2.3 การวิเคราะห์สถานการณ์ แนวโน้ม การพัฒนาในระดับจังหวัด

การวิเคราะห์สถานการณ์ แนวโน้ม การพัฒนาในระดับจังหวัด โดยศึกษาจากตัวชี้วัดการพัฒนาระดับจังหวัดและกลุ่มจังหวัด¹⁹ เดือนกรกฎาคม ปี 2564 ของสำนักงานสภาพัฒนาการเศรษฐกิจและสังคมแห่งชาติที่ดำเนินการตามมติคณะรัฐมนตรีเมื่อวันที่ 30 กันยายน 2558 ที่เห็นชอบให้ส่วนราชการนำตัวชี้วัดการพัฒนาระดับจังหวัดและกลุ่มจังหวัดพิจารณาใช้ประโยชน์ในการกำหนดแผนงานโครงการและงบประมาณลงสู่พื้นที่ เพื่อให้เกิดการบูรณาการขับเคลื่อนระหว่างจังหวัด กลุ่มจังหวัด และส่วนราชการ เป็นไปอย่างมีประสิทธิภาพ



แนวคิดการจัดทำตัวชี้วัดการพัฒนาระดับจังหวัดและกลุ่มจังหวัดเป็นการพัฒนาเครื่องมือที่ใช้วัดสถานะการพัฒนาพื้นที่จังหวัดและกลุ่มจังหวัดเชิงเปรียบเทียบ โดยมีเงื่อนไขข้อมูลที่ทำตัวชี้วัดจะต้องมีการจัดเก็บครอบคลุมทั้ง 76 จังหวัด และจัดเก็บอย่างต่อเนื่องทุกปีหรือปีเว้นปี สำหรับการดำเนินการในปี 2564 ได้นำเป้าหมายการพัฒนาที่ยั่งยืน (Sustainable Development Goals: SDGs) มาปรับใช้เป็นกรอบในการปรับปรุงตัวชี้วัดการพัฒนาระดับจังหวัด เพื่อให้จังหวัดมีข้อมูลตัวชี้วัดที่สะท้อนระดับการพัฒนาในพื้นที่และสอดคล้องกับเป้าหมายการจัดทำตัวชี้วัด SDGs ในระดับพื้นที่ของประเทศ โดยได้จัดทำข้อมูลเป็นอนุกรมตั้งแต่ปี 2558 – 2562

นำเสนอผลการเปรียบเทียบการพัฒนาในระดับภาพรวม ระดับรายตัวชี้วัด และระดับจังหวัดและกลุ่มจังหวัดในรูปแบบที่ กราฟแท่งเปรียบเทียบ 5 ปี และกราฟใยแมงมุม รวมทั้งตารางข้อมูล เปรียบเทียบ 5 ปีในแต่ละตัวชี้วัดเทียบกับค่ากลางของประเทศ

โดยที่จังหวัด กลุ่มจังหวัดสามารถใช้ตัวชี้วัดชุดใหม่นี้ เป็นเครื่องมือในการวิเคราะห์เปรียบเทียบผลการพัฒนาและแนวโน้มของประเด็นปัญหาในพื้นที่ได้อย่างต่อเนื่อง และนำไปใช้ประกอบการวางแผนและจัดทำแผนพัฒนาจังหวัด และกลุ่มจังหวัด และกำหนดแผนงานโครงการอย่างสอดคล้อง รวมทั้งส่วนราชการสามารถนำตัวชี้วัดไปใช้ประโยชน์ในการวิเคราะห์และชี้พื้นที่เป้าหมายการพัฒนาในระดับจังหวัดและกลุ่มจังหวัดในส่วนที่เกี่ยวข้องกับการกิจเพื่อกำหนดโครงการและงบประมาณได้ชัดเจนยิ่งขึ้น

มติคณะรัฐมนตรี เมื่อวันที่ 25 ตุลาคม 2559 เห็นชอบให้กระทรวงมหาดไทย (มท.) มีกลไกการขับเคลื่อนเป้าหมายการพัฒนาที่ยั่งยืนในระดับพื้นที่ และมติคณะรัฐมนตรี เมื่อวันที่ 24 มีนาคม 2563 รับทราบผลการประชุมคณะกรรมการเพื่อการพัฒนาที่ยั่งยืน (กพย.) ครั้งที่ 1/2562 เมื่อวันที่ 19 ธันวาคม 2562 โดยที่ประชุมเห็นชอบหลักการร่างแผนการขับเคลื่อนเป้าหมายการพัฒนาที่ยั่งยืน (SDGs) สำหรับประเทศไทย

ทั้งนี้ ตัวชี้วัดการพัฒนาระดับจังหวัด (Common Indicators) ชุดใหม่ มีการจัดกลุ่มข้อมูลตัวชี้วัดตามกรอบเป้าหมายการพัฒนาที่ยั่งยืน 5 มิติ (5P) ได้แก่ มิติการพัฒนาคน (People) มิติเศรษฐกิจและความมั่งคั่ง (Prosperity) มิติสิ่งแวดล้อม (Planet) มิติสันติภาพและยุติธรรม (Peace) และมิติความเป็นหุ้นส่วนการพัฒนา (Partnership) ประกอบด้วยตัวชี้วัดในแต่ละมิติดังนี้

¹⁹ ที่มา: https://www.nesdc.go.th/ewt_news.php?nid=11594&filename=index

- 1) มิติการพัฒนาคน (People)
 - 1.1) ร้อยละของประชากรที่อยู่ใต้เส้นความยากจน (ร้อยละ)
 - 1.2) ร้อยละของทารกแรกเกิดที่มีน้ำหนักต่ำกว่าเกณฑ์ (ร้อยละทารกเกิดมีชีพ)
 - 1.3) ร้อยละของประชากรที่เจ็บป่วยที่เป็นผู้ป่วยใน (ร้อยละ)
 - 1.4) อัตราส่วนประชากรต่อแพทย์ (คน/แพทย์)
 - 1.5) อัตราการเข้าเรียนรวมระดับมัธยมศึกษาตอนปลายและอาชีวศึกษา (ร้อยละ)
 - 1.6) จำนวนปีการศึกษาเฉลี่ยประชากรไทย อายุ 15-39 ปี (ปี)
 - 1.7) ค่าเฉลี่ยคะแนน O-net มัธยมศึกษาตอนปลาย (คะแนน)
- 2) มิติเศรษฐกิจและความมั่งคั่ง (Prosperity)
 - 2.1) อัตราการเปลี่ยนแปลงของรายได้เฉลี่ยของครัวเรือนในจังหวัด (ร้อยละ)
 - 2.2) อัตราการเปลี่ยนแปลงของผลิตภัณฑ์มวลรวมจังหวัด (ร้อยละ)
 - 2.3) อัตราการว่างงาน (ร้อยละ)
 - 2.4) อัตราส่วนหนี้เฉลี่ยต่อรายได้เฉลี่ยของครัวเรือน (เท่า)
 - 2.5) ผลผลิตภาพแรงงาน (บาท/คน)
 - 2.6) สัดส่วนปริมาณการใช้ไฟฟ้าภาคครัวเรือนต่อประชากร (kw-ชั่วโมง/คน)
 - 2.7) สัดส่วนปริมาณน้ำมันเชื้อเพลิงในภาคอุตสาหกรรมต่อ GPP ภาคอุตสาหกรรม (ลิตร/ล้านบาท)
 - 2.8) ร้อยละผู้อยู่ในระบบประกันสังคมต่อกำลังแรงงาน (ร้อยละ)
 - 2.9) ร้อยละของครัวเรือนที่มีบ้านและที่ดินเป็นของตนเอง (ร้อยละ)
 - 2.10) ร้อยละของหมู่บ้านที่ถนนสายหลักใช้การได้ตลอดปี (ร้อยละ)
 - 2.11) สมบัติสิทธิการกระจายรายได้
- 3) มิติสิ่งแวดล้อม (Planet)
 - 3.1) อัตราการเปลี่ยนแปลงของพื้นที่ป่าไม้ในจังหวัด (ร้อยละ)
 - 3.2) สัดส่วนปริมาณขยะที่กำจัดถูกต้องต่อปริมาณขยะที่เกิดขึ้น (ร้อยละ)
 - 3.3) ร้อยละของครัวเรือนที่เข้าถึงน้ำประปา (ร้อยละ)
 - 3.4) ร้อยละของประชากรที่ประสบอุทกภัย (ร้อยละ)
 - 3.5) ร้อยละของประชากรที่ประสบภัยแล้ง (ร้อยละ)
- 4) มิติสันติภาพและยุติธรรม (Peace)
 - 4.1) การแจ้งความคดีชีวิต ร่างกาย เพศ และคดีประทุษร้ายต่อทรัพย์ (ต่อแสนคน)
 - 4.2) จำนวนของประชากรในเรือนจำ (ต่อแสนคน)
 - 4.3) จำนวนเจ้าหน้าที่ตำรวจ (ต่อแสนคน)
 - 4.4) อัตราการฆ่าตัวตาย (ต่อแสนคน)
 - 4.5) จำนวนผู้ถูกกักขังที่รอการพิพากษาในสัดส่วนของประชากรในเรือนจำ (ร้อยละ)
- 5) มิติความเป็นหุ้นส่วนการพัฒนา (Partnership)
 - 5.1) ร้อยละของประชากรที่เข้าถึงอินเทอร์เน็ต (ร้อยละ)
 - 5.2) ร้อยละของภาษีที่ท้องถิ่นจัดเก็บได้ต่อรายได้รวมที่ไม่รวมเงินอุดหนุนและเงินอุดหนุนเฉพาะกิจ (ร้อยละ)

5.3) ความสามารถในการเบิกจ่ายงบประมาณของจังหวัด (ร้อยละ)

5.4) สัดส่วนองค์กรชุมชนต่อประชากรแสนคน (แห่ง/แสนคน)

ทั้งนี้ จากรายงานตัวชี้วัดการพัฒนาระดับจังหวัดและกลุ่มจังหวัด เดือนกรกฎาคม พ.ศ. 2564 ของสำนักงานสภาพัฒนาการเศรษฐกิจและสังคมแห่งชาติ สามารถสรุปได้ดังนี้ (ภาคผนวก ข)

1. ดัชนีรวมการพัฒนาจังหวัดกระบี่

ค่าดัชนีการพัฒนา²⁰ของจังหวัดมีค่ามากแสดงว่าจังหวัดมีการพัฒนาที่ดี (ลำดับที่มาก แสดงว่ามีระดับการพัฒนาที่ดี นั่นคือ ลำดับที่ 1 มีการพัฒนาน้อยที่สุด ลำดับที่ 76 มีการพัฒนามากที่สุด) เห็นได้จากข้อมูลปี 2562 ที่ใช้ในการวิเคราะห์ พบว่า

1.1 การเปรียบเทียบค่าดัชนีระหว่างจังหวัด

1.1.1 ดัชนีรวมการพัฒนาจังหวัดกระบี่ มีค่าเท่ากับ 52.68 เป็นลำดับที่ 37 ของประเทศ ซึ่งต่ำกว่าค่ากลางของประเทศ²¹ (ดัชนี = 52.87)

1.1.2 ดัชนีด้านการพัฒนาคน (People) มีค่าเท่ากับ 56.28 เป็นลำดับที่ 18 ของประเทศ ซึ่งต่ำกว่าค่ากลางของประเทศ (ดัชนี = 63.20)

1.1.3 ดัชนีด้านเศรษฐกิจและความมั่งคั่ง (Prosperity) มีค่าเท่ากับ 46.92 เป็นลำดับที่ 18 ของประเทศ ซึ่งต่ำกว่าค่ากลางของประเทศ (ดัชนี = 50.03)

1.1.4 ดัชนีด้านสิ่งแวดล้อม (Planet) มีค่าเท่ากับ 59.11 เป็นลำดับที่ 65 ของประเทศ ซึ่งสูงกว่าค่ากลางของประเทศ (ดัชนี = 50.92)

1.1.5 ดัชนีด้านสันติภาพและยุติธรรม (Peace) มีค่าเท่ากับ 56.59 เป็นลำดับที่ 10 ของประเทศ ซึ่งต่ำกว่าค่ากลางของประเทศ (ดัชนี = 63.45)

1.1.6 ดัชนีด้านความเป็นหุ้นส่วนพัฒนา (Partnership) มีค่าเท่ากับ 45.95 เป็นลำดับที่ 46 ของประเทศ ซึ่งสูงกว่าค่ากลางของประเทศ (ดัชนี = 44.68)

1.2 การเปรียบเทียบค่าดัชนีระหว่างปี

ดัชนีรวมการพัฒนาจังหวัดกระบี่ปี 2562 มีค่าสูงกว่าปี 2561 และเมื่อพิจารณาในแต่ละมิติการพัฒนา พบว่า ในปี 2562 มิติการพัฒนาคน (People) มิติสิ่งแวดล้อม (Planet) มิติสันติภาพและยุติธรรม (Peace) และมิติความเป็นหุ้นส่วนพัฒนา (Partnership) มีค่าดัชนีสูงกว่าปี 2561 ส่วนมิติเศรษฐกิจและความมั่งคั่ง (Prosperity) มีค่าดัชนีในปี 2562 ต่ำกว่า ปี 2561

²⁰ การคำนวณดัชนีการพัฒนาระดับจังหวัด

- ดัชนีย่อย คำนวณจากค่าเฉลี่ยเลขคณิต (Arithmetic Mean) จากข้อมูลตัวชี้วัดในแต่ละมิติ
- ดัชนีรวม คำนวณจากค่าเฉลี่ยแบบเรขาคณิต (Geometric Mean) จากดัชนีย่อยทั้ง 5 ด้าน

²¹ ค่ากลางของประเทศ คำนวณจากค่ามัธยฐาน (Median) ของดัชนีผสม (Composite Index) ค่าดัชนีรวม หรือดัชนีย่อยในแต่ละมิติ



ภาพ 7 ดัชนีการพัฒนาภาพรวมของจังหวัดกระบี่เทียบกับค่ากลางประเทศ

* ที่มา : ข้อมูลจากตัวชี้วัดการพัฒนาระดับจังหวัดและกลุ่มจังหวัด เดือนกรกฎาคม ปี 2564, สำนักงานสภาพัฒนาการเศรษฐกิจและสังคมแห่งชาติ

2. ดัชนีด้านการพัฒนาคน (People)

ค่าดัชนีการพัฒนามีค่ามากแสดงว่าจังหวัดมีการพัฒนาที่ดี ตามข้อมูลสถิติในปี 2562 พบว่า

2.1 การเปรียบเทียบค่าดัชนีระหว่างจังหวัด ปี 2562 ดัชนีด้านการพัฒนาคน (People) มีค่าเท่ากับ 56.28 เป็นลำดับที่ 18 ของประเทศ ซึ่งต่ำกว่าค่ากลางของประเทศ (ดัชนี = 63.20) ในขณะที่ ดัชนีด้านการพัฒนาคน (People) ปี 2562 (ดัชนี = 56.28) สูงกว่าปี 2561 (ดัชนี = 52.84) แต่มีค่าดัชนีของปี 2562 ต่ำกว่าค่ากลางของประเทศ (ดัชนี = 63.20) ซึ่งในปี 2561 มีค่าดัชนีต่ำกว่าค่ากลางของประเทศ (ดัชนี = 59.89) จังหวัดกระบี่มีการพัฒนาด้านพัฒนาคนเป็นไปในทิศทางที่ดีขึ้นจากปีที่ผ่านมา

2.2 การเปรียบเทียบค่าดัชนีระหว่างปี

ดัชนีด้านการพัฒนาคน (People) จังหวัดกระบี่ปี 2562 มีค่าสูงกว่าปี 2561 เมื่อพิจารณา ค่าตัวชี้วัดการพัฒนา ในปี 2562 เทียบกับปี 2561 พบว่า ตัวชี้วัดที่มีการพัฒนาที่ดีขึ้น ได้แก่

- ตัวชี้วัด PP_01 ร้อยละของประชากรที่อยู่ใต้เส้นความยากจน (ร้อยละ)
- ตัวชี้วัด PP_04 อัตราส่วนประชากรต่อแพทย์ (คน/แพทย์)
- ตัวชี้วัด PP_06 จำนวนปีการศึกษาเฉลี่ยประชากรไทยอายุ 15-59 ปี (ปี)
- ตัวชี้วัด PP_07 ค่าเฉลี่ยคะแนน o-net มัธยมศึกษาตอนปลาย (คะแนน)

ในขณะที่เดียวกันตัวชี้วัดที่ต้องมีการพัฒนาให้ดีขึ้นต่อไป ได้แก่

- ตัวชี้วัด PP_02 ร้อยละของทารกแรกเกิดที่มีน้ำหนักต่ำกว่าเกณฑ์
- ตัวชี้วัด PP_03 ร้อยละของประชากรที่เจ็บป่วยที่เป็นผู้ป่วยใน (ร้อยละ)
- ตัวชี้วัด PP_05 อัตราการเข้าเรียนรวมระดับมัธยมศึกษาตอนปลายและอาชีวศึกษา (ร้อยละ)



ภาพ 8 ดัชนีด้านการพัฒนาคน (People) ของจังหวัดกระบี่เทียบกับค่ากลางประเทศ

* ที่มา : ข้อมูลจากตัวชี้วัดการพัฒนาระดับจังหวัดและกลุ่มจังหวัด เดือนกรกฎาคม ปี 2564 ของสำนักงานสภาพัฒนาการเศรษฐกิจและสังคมแห่งชาติ

นั่นคือ จังหวัดกระบี่มีการพัฒนาคนที่ดีขึ้นจากปีที่ผ่านมา และยังคงต้องการการพัฒนาเพิ่มขึ้นเมื่อเทียบกับภาพรวมของประเทศ ทั้งในเรื่องปัญหาสุขภาพะทั้งในเด็กแรกเกิดและประชาชนทุกช่วงวัย รวมถึงปัญหาทางการศึกษาของประชากรในวัยเรียน เพื่อให้จังหวัดมีการพัฒนาด้านคนให้เป็นไปในทิศทางที่ดีขึ้นและยั่งยืนต่อไป

3. ด้านเศรษฐกิจและความมั่งคั่ง (Prosperity)

ค่าดัชนีการพัฒนามีค่ามากแสดงว่าจังหวัดมีการพัฒนาที่ดี ตามข้อมูลสถิติในปี 2562 พบว่า

3.1 การเปรียบเทียบค่าดัชนีระหว่างจังหวัด ปี 2562 ด้านเศรษฐกิจและความมั่งคั่ง (Prosperity) มีค่าเท่ากับ 46.92 เป็นลำดับที่ 18 ของประเทศ ซึ่งต่ำกว่าค่ากลางของประเทศ (ดัชนี = 50.03) และมีค่าต่ำกว่าปี 2561 (ดัชนี = 48.59) ซึ่งค่าดัชนีของปี 2562 และปี 2561 มีค่าต่ำกว่าค่ากลางของประเทศ (ปี 2562 ดัชนี = 50.03 ปี 2561 ดัชนี = 50.06) นั่นคือ จังหวัดกระบี่มีการพัฒนาด้านเศรษฐกิจและความมั่งคั่งต่ำกว่าปีที่ผ่านมา



ภาพ 9 ดัชนีการพัฒนาด้านเศรษฐกิจและความมั่งคั่ง (Prosperity) ของจังหวัดกระบี่เทียบกับค่ากลางประเทศ

* ที่มา: ข้อมูลจากตัวชี้วัดการพัฒนาระดับจังหวัดและกลุ่มจังหวัด เดือนกรกฎาคม ปี 2564 ของสำนักงานสภาพัฒนาการเศรษฐกิจและสังคมแห่งชาติ

3.2 การเปรียบเทียบค่าดัชนีระหว่างปี

ดัชนีด้านเศรษฐกิจและความมั่งคั่ง (Prosperity) จังหวัดกระบี่ปี 2562 มีค่าต่ำกว่าปี 2561 เมื่อพิจารณาอัตราการเปลี่ยนแปลงตัวชี้วัด ในปี 2562 เทียบกับปี 2561 พบว่า ตัวชี้วัดที่มีการพัฒนาที่ดีขึ้น ได้แก่

- ตัวชี้วัด PT_04 อัตราส่วนหนี้เฉลี่ยต่อรายได้เฉลี่ยของครัวเรือน (เท่า)
- ตัวชี้วัด PT_06 สัดส่วนปริมาณการใช้ไฟฟ้าภาคครัวเรือนต่อประชากร (kw-ชั่วโมง/คน)
- ตัวชี้วัด PT_08 ร้อยละของผู้อยู่ในระบบประกันสังคมต่อกำลังแรงงาน (ร้อยละ)
- ตัวชี้วัด PT_10 ร้อยละของหมู่บ้านที่ถนนสายหลักใช้การได้ตลอดปี (ร้อยละ)

ในขณะที่เดียวกันตัวชี้วัดที่ต้องมีการพัฒนาให้ดีขึ้นต่อไป ได้แก่

- ตัวชี้วัด PT_01 อัตราการเปลี่ยนแปลงของรายได้เฉลี่ยของครัวเรือนในจังหวัด (ร้อยละ)
- ตัวชี้วัด PT_02 อัตราการเปลี่ยนแปลงของผลิตภัณฑ์มวลรวมจังหวัด (ร้อยละ)
- ตัวชี้วัด PT_03 อัตราการว่างงาน (ร้อยละ)
- ตัวชี้วัด PT_05 ผลิตภาพแรงงาน (บาท/คน)
- ตัวชี้วัด PT_07 สัดส่วนปริมาณน้ำมันเชื้อเพลิงในภาคอุตสาหกรรมต่อ GPP ภาคอุตสาหกรรม (ลิตร/ล้านบาท)
- ตัวชี้วัด PT_09 ร้อยละของครัวเรือนที่มีบ้านและที่ดินเป็นของตนเอง (ร้อยละ)
- ตัวชี้วัด PT_11 สัมประสิทธิ์การกระจายรายได้

นั่นคือ จังหวัดกระบี่มีการพัฒนาด้านเศรษฐกิจและความมั่งคั่งต่ำกว่าปีที่ผ่านมา และยังคงต้องการการพัฒนาเพิ่มขึ้นด้านการเพิ่มรายได้ของครัวเรือน

4. ด้านสิ่งแวดล้อม (Planet)

ค่าดัชนีการพัฒนามีค่ามากแสดงจังหวัดมีการพัฒนาที่ดี ตามข้อมูลสถิติในปี 2562 พบว่า

4.1 การเปรียบเทียบค่าดัชนีระหว่างจังหวัด ปี 2562 ด้านสิ่งแวดล้อม (Planet) มีค่าเท่ากับ 59.11 เป็นลำดับที่ 65 ของประเทศ ซึ่งสูงกว่าค่ากลางของประเทศ (ดัชนี = 50.92) และมีค่าสูงกว่าปี 2561 (ดัชนี = 54.18) ซึ่งค่าดัชนีของปี 2562 และปี 2561 มีค่าสูงกว่าค่ากลางของประเทศ (ปี 2562 ดัชนี = 50.92 ปี 2561 ดัชนี = 51.60) นั่นคือ จังหวัดกระบี่มีการพัฒนาด้านสิ่งแวดล้อมเป็นไปในทิศทางที่ดีขึ้นเมื่อเทียบกับภาพรวมของประเทศ



ภาพ 10 ดัชนีการพัฒนาด้านสิ่งแวดล้อม (Planet) ของจังหวัดกระบี่เทียบกับค่ากลางประเทศ

* ที่มา: ข้อมูลจากตัวชี้วัดการพัฒนาระดับจังหวัดและกลุ่มจังหวัด เดือนกรกฎาคม ปี 2564 ของสำนักงานสภาพัฒนาการเศรษฐกิจและสังคมแห่งชาติ

4.2 การเปรียบเทียบค่าดัชนีระหว่างปี

ดัชนีด้านสิ่งแวดล้อม (Planet) จังหวัดกระบี่ปี 2562 มีค่าสูงกว่าปี 2561 เมื่อพิจารณาอัตราการเปลี่ยนแปลงตัวชี้วัด ในปี 2562 เทียบกับปี 2561 พบว่า ตัวชี้วัดที่มีการพัฒนาที่ดีขึ้น คือ PN_03 ร้อยละของครัวเรือนที่เข้าถึงน้ำประปา (ร้อยละ) ขณะเดียวกันตัวชี้วัดที่ต้องมีการพัฒนาให้ดีขึ้นต่อไป ได้แก่ ตัวชี้วัด PN_01 อัตราการเปลี่ยนแปลงของพื้นที่ป่าไม้ในจังหวัด (ร้อยละ)

ในขณะที่ไม่มีข้อมูลปี 2562 ในการเปรียบเทียบข้อมูล จำนวน 3 ตัวชี้วัด ได้แก่ PN_02 สัดส่วนปริมาณขยะที่กำจัดถูกต้องต่อปริมาณขยะที่เกิดขึ้น (ร้อยละ) PN_04 ร้อยละของประชากรที่ประสบอุทกภัย (ร้อยละ) และตัวชี้วัด PN_05 ร้อยละของประชากรที่ประสบภัยแล้ง (ร้อยละ) นั่นคือ จังหวัดกระบี่มีค่าดัชนีการพัฒนาด้านสิ่งแวดล้อมที่สูงกว่าปีที่ผ่านมา และมีการพัฒนาที่ดีกว่าค่ากลางของประเทศ ดังนั้น จึงต้องการการพัฒนาเพื่อเพิ่มพื้นที่ป่าไม้ การบริหารจัดการขยะ รวมถึงการบริหารจัดการภัยพิบัติ (อุทกภัย และภัยแล้ง)

5. ด้านสันติภาพและยุติธรรม (Peace)

ค่าดัชนีการพัฒนามีค่ามากแสดงจังหวัดมีการพัฒนาที่ดี ตามข้อมูลสถิติในปี 2562 พบว่า

5.1 การเปรียบเทียบค่าดัชนีระหว่างจังหวัด ปี 2562 ด้านสันติภาพและยุติธรรม (Peace) มีค่าเท่ากับ 56.59 เป็นลำดับที่ 10 ของประเทศ ซึ่งต่ำกว่าค่ากลางของประเทศ (ดัชนี = 63.45) ในขณะที่มีค่าสูงกว่าปี 2561 (ดัชนี = 54.87) ซึ่งค่าดัชนีของปี 2562 และปี 2561 มีค่าต่ำกว่าค่ากลางของประเทศ (ปี 2562 ดัชนี = 63.45 ปี 2561 ดัชนี = 62.02) นั่นคือ จังหวัดกระบี่มีการพัฒนาด้านสันติภาพและยุติธรรมไปในทิศทางที่ดีขึ้นจากปีที่ผ่านมา



ภาพ 11 ดัชนีการพัฒนาด้านสันติภาพและยุติธรรม (Peace) ของจังหวัดกระบี่เทียบกับค่ากลางประเทศ

* ที่มา: ข้อมูลจากตัวชี้วัดการพัฒนาระดับจังหวัดและกลุ่มจังหวัด เดือนกรกฎาคม ปี 2564 ของสำนักงานสภาพัฒนาการเศรษฐกิจและสังคมแห่งชาติ

5.2 การเปรียบเทียบค่าดัชนีระหว่างปี

ดัชนีด้านสันติภาพและยุติธรรม (Peace) จังหวัดกระบี่ปี 2562 มีค่าสูงกว่าปี 2561 เมื่อพิจารณาอัตราการเปลี่ยนแปลงตัวชี้วัด ในปี 2562 เทียบกับปี 2561 พบว่า ตัวชี้วัดที่มีการพัฒนาที่ดีขึ้น ได้แก่ ตัวชี้วัด PC_01 การแจ้งความคดีชีวิต ร่างกาย เพศ และคดีประทุษร้ายต่อทรัพย์สิน (ต่อแสนคน)

- ตัวชี้วัด PC_01 การแจ้งความคดีชีวิต ร่างกาย เพศ และคดีประทุษร้ายต่อทรัพย์สิน (ต่อแสนคน)
- ตัวชี้วัด PC_02 จำนวนของประชากรในเรือนจำ (ต่อแสนคน)
- ตัวชี้วัด PC_03 จำนวนเจ้าหน้าที่ตำรวจ (ต่อแสนคน)

ในขณะที่ตัวชี้วัดที่ต้องมีการพัฒนาให้ดีขึ้นต่อไป ได้แก่

- ตัวชี้วัด PC_04 อัตราการฆ่าตัวตาย (ต่อแสนคน)
- ตัวชี้วัด PC_05 จำนวนผู้ถูกกักขังที่รอการพิพากษาในสัดส่วนของประชากรในเรือนจำ (ร้อยละ)

นั่นคือ จังหวัดกระบี่มีค่าดัชนีการพัฒนาด้านสันติภาพและยุติธรรม ที่สูงกว่าปีที่ผ่านมา แต่ต่ำกว่าค่ากลางของประเทศ ดังนั้น จึงต้องมีการดูแลสุขภาวะทางจิตของประชากรเพื่อลดอัตราการฆ่าตัวตาย รวมทั้งการดูแลสุขภาพความปลอดภัยในชีวิตและทรัพย์สินของประชาชนเพื่อลดปัญหาการก่ออาชญากรรม

6. ด้านความเป็นหุ้นส่วนพัฒนา (Partnership)

ค่าดัชนีการพัฒนามีค่ามากแสดงจังหวัดมีการพัฒนาที่ดี ตามข้อมูลสถิติในปี 2562 พบว่า

6.1 การเปรียบเทียบค่าดัชนีระหว่างจังหวัด ปี 2562 ด้านความเป็นหุ้นส่วนพัฒนา (Partnership) มีค่าเท่ากับ 45.95 เป็นลำดับที่ 46 ของประเทศ ซึ่งสูงกว่าค่ากลางของประเทศ (ดัชนี = 44.68) และมีค่าสูงกว่าปี 2561 (ดัชนี = 44.18) ซึ่งค่าดัชนีของปี 2562 และปี 2561 มีค่าสูงกว่าค่ากลางของประเทศ (ปี 2562 ดัชนี = 44.68 ปี 2561 ดัชนี = 38.69) นั่นคือ จังหวัดกระบี่มีการพัฒนาด้านความเป็นหุ้นส่วนพัฒนาเป็นไปในทิศทางที่ดีเมื่อเทียบกับภาพรวมของประเทศ



ภาพ 12 ดัชนีการพัฒนาด้านความเป็นหุ้นส่วนพัฒนา (Partnership) ของจังหวัดกระบี่เทียบกับค่ากลางประเทศ

* ที่มา: ข้อมูลจากตัวชี้วัดการพัฒนาระดับจังหวัดและกลุ่มจังหวัด เดือนกรกฎาคม ปี 2564 ของสำนักงานสภาพัฒนาการเศรษฐกิจและสังคมแห่งชาติ

6.2 การเปรียบเทียบค่าดัชนีระหว่างปี

ดัชนีด้านความเป็นหุ้นส่วนพัฒนา (Partnership) จังหวัดกระบี่ปี 2562 มีค่าสูงกว่าปี 2561 เมื่อพิจารณาอัตราการเปลี่ยนแปลงตัวชี้วัด ในปี 2562 เทียบกับปี 2561 พบว่า ตัวชี้วัดที่มีการพัฒนาที่ดีขึ้น ได้แก่

- ตัวชี้วัด PS_01 ร้อยละของประชากรที่เข้าถึงอินเทอร์เน็ต (ร้อยละ)
- ตัวชี้วัด PS_02 ร้อยละภาษีที่ท้องถิ่นจัดเก็บได้ต่อรายได้รวมที่ไม่รวมเงินอุดหนุนและเงินอุดหนุนเฉพาะกิจ
- ตัวชี้วัด PS_04 สัดส่วนองค์กรชุมชนต่อประชากรแสนคน (แห่ง/แสนคน)

ขณะเดียวกันตัวชี้วัดที่ต้องมีการพัฒนาให้ดีขึ้นต่อไป คือ ตัวชี้วัด PS_03 ความสามารถในการเบิกจ่ายงบประมาณของจังหวัด (ร้อยละ) นั่นคือ จังหวัดกระบี่มีค่าดัชนีการพัฒนาด้านความเป็นหุ้นส่วนพัฒนาที่ดีกว่าปีที่ผ่านมา และมีการพัฒนาที่ดีกว่าค่ากลางของประเทศ ดังนั้น จึงต้องมีการบริหารจัดการเพื่อให้สามารถดำเนินงานตามแผนที่กำหนดไว้ ซึ่งจะส่งผลให้สามารถเบิกจ่ายงบประมาณของจังหวัดได้ตรงตามคาบเวลาที่กำหนด

รายการข้อมูลสถิติทางการที่เกี่ยวข้องกับการพัฒนาในระดับจังหวัด

จากรายงานตัวชี้วัดการพัฒนาในระดับจังหวัดและกลุ่มจังหวัด เดือนกรกฎาคม พ.ศ. 2564 ของสำนักงานสภาพัฒนาการเศรษฐกิจและสังคมแห่งชาติ พบว่า จังหวัดกระบี่มีตัวชี้วัดที่ต้องการในมิติด้านการพัฒนาคน (People) ด้านเศรษฐกิจและความมั่งคั่ง (Prosperity) และด้านสันติภาพและยุติธรรม (Peace) เป็นหลัก เพื่อให้ค่าดัชนีการพัฒนามีค่าสูงกว่าค่ากลางของประเทศ เนื่องจากการพัฒนาด้านคน (People) มีค่าดัชนีเท่ากับ 56.28 ซึ่งต่ำกว่าค่ากลางของประเทศ (ดัชนี = 63.20) ด้านเศรษฐกิจและความมั่งคั่ง (Prosperity) มีค่าดัชนีเท่ากับ 46.92 ซึ่งต่ำกว่าค่ากลางของประเทศ (ดัชนี = 50.03) และด้านสันติภาพและยุติธรรม (Peace) มีค่าดัชนีเท่ากับ 56.59 ซึ่งต่ำกว่าค่ากลางของประเทศ (ดัชนี = 63.45) ในขณะเดียวกันต้องมีการพัฒนาในมิติด้านสิ่งแวดล้อม (Planet) และด้านความเป็นหุ้นส่วนพัฒนา (Partnership) ควบคู่กันไปด้วย ซึ่งการพัฒนาในแต่ละมิติจะต้องอาศัยข้อมูลต่าง ๆ ที่เกี่ยวข้องเป็นตัวบ่งชี้ว่าจังหวัดได้มีการพัฒนาไปในทิศทางที่ดีขึ้น

ดังนั้น ในการพัฒนาในแต่ละมิตินั้น จะต้องมีการกำหนดรายการข้อมูลต่าง ๆ ที่เกี่ยวข้อง และมีความสอดคล้องกับประเด็นการพัฒนาจังหวัดด้วย โดยเริ่มจากการวิเคราะห์ห่วงโซ่คุณค่า (Value Chain) และจัดทำผังสถิติทางการ²² ตามประเด็นการพัฒนาจังหวัด เพื่อให้สามารถตอบโจทย์การพัฒนาในระดับจังหวัดในแต่ละมิติได้ โดยมีรายละเอียดดังนี้

3.1 ประเด็นการพัฒนาที่ 1: พัฒนาการท่องเที่ยวให้มีคุณภาพและยั่งยืน เพิ่มศักยภาพให้ได้มาตรฐานสากลบนฐานอัตลักษณ์ และเชื่อมโยงการท่องเที่ยวระดับภูมิภาคและนานาชาติ

วัตถุประสงค์

1. เพื่อพัฒนาให้เป็นเมืองท่องเที่ยวคุณภาพสูงที่หลากหลาย มีความโดดเด่น และเติบโตอย่างยั่งยืนในระดับนานาชาติ เชื่อมโยงกับศิลปวัฒนธรรม วิถีชุมชน มีอัตลักษณ์ และเป็นมิตรกับสิ่งแวดล้อม
2. เพื่อพัฒนาสินค้าและบริการด้านการท่องเที่ยวที่สร้างสรรค์ มีการขยายตัวทางเศรษฐกิจอย่างมีเสถียรภาพ สร้างงาน สร้างรายได้ และกระจายรายได้ถึงชุมชน
3. เพื่อพัฒนาศักยภาพการท่องเที่ยวให้มีศักยภาพในการบริการระดับสากลบนฐานอัตลักษณ์ท้องถิ่น มีความสามารถในการปรับตัวพร้อมรับมือการเปลี่ยนแปลงทุกรูปแบบ

²² ผังสถิติทางการมีส่วนประกอบสำคัญ คือ ห่วงโซ่คุณค่า (VC) ปัจจัยแห่งความสำเร็จ (CSF) ตัวชี้วัด รายการสถิติทางการ การจัดจำแนกระดับการนำเสนอผล สถานะ หน่วยงาน การส่งข้อมูลให้ส่วนราชการส่วนกลาง (กระทรวง กรม) หรือไม่ และหมายเหตุ ซึ่งภายใต้ผังสถิติทางการจะมีสถิติทางการที่มีความสำคัญและจำเป็นในการกำหนดนโยบาย การติดตาม และประเมินผลการดำเนินงานในจังหวัด

4. เพื่อพัฒนาโครงสร้างพื้นฐาน ระบบคมนาคม และสิ่งอำนวยความสะดวกพร้อมรองรับคนทั้งมวล สอดคล้องกับขีดความสามารถในการรองรับของแหล่งท่องเที่ยว
5. เพื่อการบริหารจัดการการท่องเที่ยวอย่างยั่งยืน สอดคล้องกับทรัพยากรธรรมชาติและสิ่งแวดล้อม ขับเคลื่อนด้วยนวัตกรรมและเทคโนโลยี เชื่อมโยงการท่องเที่ยวของจังหวัดสู่ภูมิภาคและนานาชาติ
6. เพื่อยกระดับมาตรฐานความปลอดภัยด้านการท่องเที่ยว และสุขอนามัยสิ่งแวดล้อม เพื่อสร้างความเชื่อมั่นและภาพลักษณ์ที่ดีแก่นักท่องเที่ยว

ตัวชี้วัด

1. อัตราการขยายตัวรายได้จากการท่องเที่ยวเพิ่มขึ้นไม่น้อยกว่าร้อยละ 3 จากปีที่ผ่านมา
2. อัตราการขยายตัวของผลิตภัณฑ์มวลรวมจังหวัด (GPP) ในอุตสาหกรรมการท่องเที่ยว สาขาที่พักแรมและบริการด้านอาหาร ขยายตัวไม่น้อยกว่าร้อยละ 3 จากปีที่ผ่านมา
3. การพัฒนาทักษะของบุคลากรในอุตสาหกรรมการท่องเที่ยวให้มีศักยภาพสูงขึ้น โดยผ่านการฝึกอบรมไม่น้อยกว่าร้อยละ 70
4. จำนวนแหล่งท่องเที่ยวที่ได้รับการพัฒนาสิ่งอำนวยความสะดวก หรือโครงสร้างพื้นฐานไม่น้อยกว่า 5 แห่งต่อปี
5. จำนวนชุมชนท่องเที่ยวและสถานประกอบการในอุตสาหกรรมการท่องเที่ยวที่เข้าสู่เกณฑ์มาตรฐาน แต่ละประเภทสถานประกอบการ ไม่น้อยกว่า 5 แห่งต่อปี
6. จำนวนแหล่งท่องเที่ยวที่เข้าสู่ Smart City ไม่น้อยกว่า 2 แห่ง
7. ร้อยละของจำนวนพื้นที่ตัวอย่างแหล่งท่องเที่ยวทางทะเลที่มีคุณภาพน้ำทะเลจากการตรวจวัด อยู่ในเกณฑ์มาตรฐานระดับดี ไม่น้อยกว่าร้อยละ 70 ของจำนวนตัวอย่างแหล่งท่องเที่ยวทั้งหมด
8. จำนวนอุบัติเหตุที่เกิดกับนักท่องเที่ยวชาวต่างชาติลดลง ไม่น้อยกว่าร้อยละ 5 ต่อปี
9. แหล่งท่องเที่ยวและสถานประกอบการด้านสุขภาพ ผ่านการตรวจประเมินรับรองตามมาตรฐาน ร้อยละ 100
10. จำนวนกิจกรรมหรือการพัฒนาด้านการท่องเที่ยวที่เชื่อมโยงกับภูมิภาคและต่างประเทศไม่น้อยกว่า 5 กิจกรรม/ครั้งต่อปี

ในการขับเคลื่อนประเด็นการพัฒนาที่ 1: พัฒนาการท่องเที่ยวให้มีคุณภาพและยั่งยืน เพิ่มศักยภาพให้ได้มาตรฐานสากลบนฐานอัตลักษณ์ และเชื่อมโยงการท่องเที่ยวระดับภูมิภาคและนานาชาติ ซึ่งจากการวิเคราะห์สถานการณ์ด้านการท่องเที่ยวของจังหวัด พบว่า จังหวัดกระบี่เป็นจังหวัดที่มีศักยภาพการท่องเที่ยวในระดับประเทศ และระดับนานาชาติ มีแหล่งท่องเที่ยวที่หลากหลายโดยเฉพาะอย่างยิ่งแหล่งท่องเที่ยวทางทะเล ทางธรรมชาติ จากข้อมูลสำนักงานการท่องเที่ยวและกีฬาจังหวัดกระบี่ พบว่า มีรายได้จากการท่องเที่ยวในปี 2562 คือ 119,419.4 ล้านบาท เมื่อพิจารณาจากผลิตภัณฑ์จังหวัด (GPP) พบว่า รายได้นี้จะกระจายให้กับสาขาเศรษฐกิจต่าง ๆ โดยเฉพาะอย่างยิ่งภาคบริการ เช่น โรงแรมและร้านอาหาร ซึ่งในปีเดียวกันนั้น มี GPP เท่ากับ 17,432 ล้านบาท (20.3%) และภาคขนส่งและสถานที่เก็บสินค้า 14,962 ล้านบาท (17.4%) เป็นต้น ในขณะที่ปี 2563 จังหวัดกระบี่มีรายได้จากการท่องเที่ยวเพียง 29,032 ล้านบาท (ลดลง 74.09% จาก 119,419.40 ล้านบาท ในปี 2562) และมีนักท่องเที่ยวเดินทางมาเยือน 1,562,880 คน (ลดลง 76.88% จาก

6,759,836 คน ในปี 2562) เป็นชาวไทย 935,622 คน ชาวต่างประเทศ 627,258 คน สืบเนื่องจากได้รับผลกระทบจากสถานการณ์การแพร่ระบาดของโรคติดเชื้อไวรัสโคโรนา 2019 (โควิด - 19) ส่งผลให้เศรษฐกิจทุกภาคส่วนหยุดลงแบบฉับพลัน ภาคธุรกิจทยอยปิดกิจการเป็นจำนวนมาก และการเดินทางท่องเที่ยวในประเทศและต่างประเทศหยุดชะงัก แต่อย่างไรก็ตาม ผลจากการใช้มาตรการต่าง ๆ ประกอบกับความร่วมมือจากภาครัฐและประชาชน ทำให้จังหวัดสามารถรับมือและควบคุมการแพร่ระบาดได้อย่างมีประสิทธิภาพมากขึ้น

ดังนั้น จึงต้องดำเนินการจัดทำห่วงโซ่คุณค่า (Value Chain) ที่สอดคล้องกับแผนพัฒนาจังหวัดกระบี่ “การท่องเที่ยว” และคัดเลือกปัจจัยสู่ความสำเร็จ (Critical Success Factor) เพื่อจัดทำผังสถิติทางการ เรื่อง “การท่องเที่ยว” ที่ประกอบด้วยรายการข้อมูลสถิติทางการที่สามารถนำไปใช้ในการติดตามและประเมินผลในเรื่องดังกล่าวได้ ซึ่งมีรายละเอียดดังนี้

3.1.1 ห่วงโซ่คุณค่า (Value Chain) ที่สอดคล้องกับแผนพัฒนาจังหวัดกระบี่

แนวคิดการจัดทำห่วงโซ่คุณค่าที่สอดคล้องกับแผนพัฒนาจังหวัดกระบี่ “ประเด็นการพัฒนาที่ 1: พัฒนาการท่องเที่ยวให้มีคุณภาพและยั่งยืน เพิ่มศักยภาพให้ได้มาตรฐานสากลบนฐานอัตลักษณ์ และเชื่อมโยงการท่องเที่ยวระดับภูมิภาคและนานาชาติ” โดยเริ่มจากการศึกษาห่วงโซ่คุณค่าของประเทศไทย 140 เป้าหมายแผนแม่บทย่อย ภายใต้แผนแม่บทภายใต้ยุทธศาสตร์ชาติ (23 ด้าน) ประเด็น 5 การท่องเที่ยว มี 6 แผนแม่บทย่อย 14 เป้าหมาย และ GVC การท่องเที่ยว จากนั้นดำเนินการจัดทำห่วงโซ่คุณค่า (Value Chain) ที่สอดคล้องกับแผนพัฒนาจังหวัดกระบี่ เรื่อง “การท่องเที่ยว” ได้ดังภาพ 13

ห่วงโซ่คุณค่า (Value Chain) “การท่องเที่ยว”



ภาพ 13 ห่วงโซ่คุณค่า (Value Chain) “การท่องเที่ยว”

3.1.2 ผังสถิติทางการ

การจัดทำผังสถิติทางการประเด็นการพัฒนาที่ 1: พัฒนาการท่องเที่ยวให้มีคุณภาพและยั่งยืน เพิ่มศักยภาพให้ได้มาตรฐานสากลบนฐานอัตลักษณ์ และเชื่อมโยงการท่องเที่ยวระดับภูมิภาคและนานาชาติ หลังจากที่ได้มีการศึกษาแนวทางการพัฒนาจังหวัด (ประเด็นการพัฒนาที่ 1) ที่สอดคล้องกับห่วงโซ่มูลค่า (Value Chain) ที่สอดคล้องกับแผนพัฒนาจังหวัดกระบี่แล้ว จะต้องมีการคัดเลือกปัจจัยสู่ความสำเร็จ (Critical Success Factor) ที่มีความสำคัญในการบริหารงานในจังหวัด จากนั้นจัดทำผังสถิติทางการ “การท่องเที่ยว” โดยศึกษายุทธศาสตร์ กลยุทธ์ แนวทางการพัฒนา ตลอดจนตัวชี้วัดภายใต้แผนระดับ 3 เช่น แผนพัฒนาการท่องเที่ยวแห่งชาติ และ GVC การท่องเที่ยว เป็นต้น ที่สอดคล้องกับปัจจัยสู่ความสำเร็จ (Critical Success Factor) พร้อมทั้งกำหนดรายการข้อมูลสถิติที่สำคัญ และจำเป็น จึงสามารถสรุปผังสถิติทางการ “การท่องเที่ยว” ดังตาราง 11

ตาราง 11 ผังสถิติทางการ “การท่องเที่ยว”

ห่วงโซ่คุณค่า (VC)	ปัจจัยแห่งความสำเร็จ (CSF)	ตัวชี้วัด	บัญชีสถิติทางการ	การจัดจำแนก	ระดับการนำเสนอผล	สถานะข้อมูล ²³	หน่วยงาน	การจัดส่งข้อมูลให้ส่วนราชการส่วนกลาง ²⁴	หมายเหตุ
วางยุทธศาสตร์/แผนการท่องเที่ยว	การวางแผนและกำหนดตำแหน่งเชิงยุทธศาสตร์ (Strategic Positioning)	ความต้องการด้านแรงงานการท่องเที่ยว	การสำรวจความต้องการด้านแรงงานการท่องเที่ยว	อายุ	จังหวัด	1	สำนักงานจัดหางานจังหวัดกระบี่	1	
พัฒนาระบบบริหารจัดการการท่องเที่ยว	การรวบรวมและจัดทำข้อมูลสารสนเทศเพื่อการท่องเที่ยว	จำนวนนักท่องเที่ยว	จำนวนของผู้มาเยี่ยมเยือนชาวไทย		จังหวัด	1	สำนักงานปลัดกระทรวงการท่องเที่ยวและกีฬา	1	
พัฒนาระบบบริหารจัดการการท่องเที่ยว	การรวบรวมและจัดทำข้อมูลสารสนเทศเพื่อการท่องเที่ยว	จำนวนนักท่องเที่ยว	จำนวนของผู้เยี่ยมเยือนชาวต่างชาติ		จังหวัด	1	สำนักงานปลัดกระทรวงการท่องเที่ยวและกีฬา	1	
พัฒนาระบบบริหารจัดการการท่องเที่ยว	การรวบรวมและจัดทำข้อมูลสารสนเทศเพื่อการท่องเที่ยว	จำนวนนักท่องเที่ยว	จำนวนของผู้เยี่ยมเยือนชาวไทยและชาวต่างชาติ		จังหวัด	1	สำนักงานปลัดกระทรวงการท่องเที่ยวและกีฬา	1	

²³ สถานะข้อมูล แบ่งเป็น 1. พร้อมเผยแพร่ 2. ต้องพัฒนา 3. ไม่มีหน่วยงานรับผิดชอบ 4. อื่นๆ

²⁴ การส่งข้อมูลให้ส่วนราชการส่วนกลาง (กระทรวง กรม) แบ่งเป็น 1. จัดส่ง 2. ไม่ได้จัดส่ง เพื่อใช้ในการกำหนดหน่วยงานเจ้าของข้อมูล (Data Owner) และประสานกับกระทรวงกรมต้นสังกัดในการลงทะเบียนชุดข้อมูลในระบบบัญชีข้อมูลภาครัฐเพื่อให้บริการข้อมูลดังกล่าวต่อไป

ตาราง 11 ผังสถิติทางการ “การท่องเที่ยว” (ต่อ)

ห่วงโซ่คุณค่า (VC)	ปัจจัยแห่งความสำเร็จ (CSF)	ตัวชี้วัด	บัญชีสถิติทางการ	การจัดจำแนก	ระดับการนำเสนอผล	สถานะข้อมูล	หน่วยงาน	การจัดส่งข้อมูลให้ส่วนราชการส่วนกลาง	หมายเหตุ
พัฒนาระบบบริหารจัดการการท่องเที่ยว	การรวบรวมและจัดทำข้อมูลสารสนเทศเพื่อการท่องเที่ยว	จำนวนนักท่องเที่ยว	ร้อยละของผู้มาเยี่ยมเยือนชาวไทย		จังหวัด	1	กรมการท่องเที่ยว	1	
พัฒนาระบบบริหารจัดการการท่องเที่ยว	การรวบรวมและจัดทำข้อมูลสารสนเทศเพื่อการท่องเที่ยว	จำนวนนักท่องเที่ยว	ร้อยละของผู้เยี่ยมเยือนชาวต่างชาติ		จังหวัด	1	กรมการท่องเที่ยว	1	
พัฒนาระบบบริหารจัดการการท่องเที่ยว	การรวบรวมและจัดทำข้อมูลสารสนเทศเพื่อการท่องเที่ยว	จำนวนนักท่องเที่ยว	จำนวนของนักท่องเที่ยวชาวไทย		จังหวัด	1	สำนักงานปลัดกระทรวงการท่องเที่ยวและกีฬา	1	
พัฒนาระบบบริหารจัดการการท่องเที่ยว	การรวบรวมและจัดทำข้อมูลสารสนเทศเพื่อการท่องเที่ยว	จำนวนนักท่องเที่ยว	จำนวนของนักท่องเที่ยวชาวต่างชาติ		จังหวัด	1	สำนักงานปลัดกระทรวงการท่องเที่ยวและกีฬา	1	
พัฒนาระบบบริหารจัดการการท่องเที่ยว	การรวบรวมและจัดทำข้อมูลสารสนเทศเพื่อการท่องเที่ยว	จำนวนนักท่องเที่ยว	จำนวนของนักท่องเที่ยวชาวไทยและชาวต่างชาติ		จังหวัด	1	สำนักงานปลัดกระทรวงการท่องเที่ยวและกีฬา	1	
พัฒนาระบบบริหารจัดการการท่องเที่ยว	การรวบรวมและจัดทำข้อมูลสารสนเทศเพื่อการท่องเที่ยว	จำนวนนักท่องเที่ยว	จำนวนของนักท่องเที่ยวชาวไทย		จังหวัด	1	สำนักงานปลัดกระทรวงการท่องเที่ยวและกีฬา	1	

ตาราง 11 ผังสถิติทางการ “การท่องเที่ยว” (ต่อ)

ห่วงโซ่คุณค่า (VC)	ปัจจัยแห่งความสำเร็จ (CSF)	ตัวชี้วัด	บัญชีสถิติทางการ	การจัดจำแนก	ระดับการนำเสนอผล	สถานะข้อมูล	หน่วยงาน	การจัดส่งข้อมูลให้ส่วนราชการส่วนกลาง	หมายเหตุ
พัฒนาระบบบริหารจัดการการท่องเที่ยว	การรวบรวมและจัดทำข้อมูลสารสนเทศเพื่อการท่องเที่ยว	จำนวนนักท่องเที่ยว	จำนวนของนักท่องเที่ยวต่างชาติ		จังหวัด	1	สำนักงานปลัดกระทรวงการท่องเที่ยวและกีฬา	1	
พัฒนาระบบบริหารจัดการการท่องเที่ยว	การรวบรวมและจัดทำข้อมูลสารสนเทศเพื่อการท่องเที่ยว	จำนวนนักท่องเที่ยว	จำนวนของนักท่องเที่ยวชาวไทยและชาวต่างชาติ		จังหวัด	1	สำนักงานปลัดกระทรวงการท่องเที่ยวและกีฬา	1	
พัฒนาระบบบริหารจัดการการท่องเที่ยว	การรวบรวมและจัดทำข้อมูลสารสนเทศเพื่อการท่องเที่ยว	จำนวนนักท่องเที่ยว	จำนวนนักท่องเที่ยวที่เข้ามาในแต่ละจุด / สถานที่ท่องเที่ยว (เกาะพีพี ภูเก็ต.อ่าวนาง)		จังหวัด	1	อบต.อ่าวนาง	1	
พัฒนาระบบบริหารจัดการการท่องเที่ยว	การรวบรวมและจัดทำข้อมูลสารสนเทศเพื่อการท่องเที่ยว	จำนวนนักท่องเที่ยว	จำนวนนักท่องเที่ยวที่เข้ามาในแต่ละจุด / สถานที่ท่องเที่ยว (น้ำตกกร่อน ภูเก็ต.คลองท่อมเหนือ)		จังหวัด	1	อบต.คลองท่อมเหนือ	1	
พัฒนาระบบบริหารจัดการการท่องเที่ยว	การรวบรวมและจัดทำข้อมูลสารสนเทศเพื่อการท่องเที่ยว	จำนวนนักท่องเที่ยว	จำนวนนักท่องเที่ยวที่เข้ามาในแต่ละจุด / สถานที่ท่องเที่ยว (น้ำพุร้อนเค็ม ภูเก็ต.ห้วยน้ำขาว)		จังหวัด	1	อบต.ห้วยน้ำขาว	1	
พัฒนาระบบบริหารจัดการการท่องเที่ยว	การรวบรวมและจัดทำข้อมูลสารสนเทศเพื่อการท่องเที่ยว	จำนวนนักท่องเที่ยว	จำนวนนักท่องเที่ยวที่เข้ามาในแต่ละจุด / สถานที่ท่องเที่ยว (สระมรกต เขตรักษาพันธุ์สัตว์ป่าเขาประ-บางคราม)		จังหวัด	1	กรมอุทยานแห่งชาติ สัตว์ป่า และพันธุ์พืช	1	

ตาราง 11 ผังสถิติทางการ “การท่องเที่ยว” (ต่อ)

ห่วงโซ่คุณค่า (VC)	ปัจจัยแห่งความสำเร็จ (CSF)	ตัวชี้วัด	บัญชีสถิติทางการ	การจัดจำแนก	ระดับการนำเสนอผล	สถานะข้อมูล	หน่วยงาน	การจัดส่งข้อมูลให้ส่วนราชการส่วนกลาง	หมายเหตุ
พัฒนาระบบบริหารจัดการการท่องเที่ยว	การรวบรวมและจัดทำข้อมูลสารสนเทศเพื่อการท่องเที่ยว	จำนวนนักท่องเที่ยว	จำนวนนักท่องเที่ยวที่เข้ามาในแต่ละจุด / สถานที่ท่องเที่ยว (อุทยานแห่งชาติเขาพนมเบญจา)		จังหวัด	1	กรมอุทยานแห่งชาติ สัตว์ป่า และพันธุ์พืช	1	
พัฒนาระบบบริหารจัดการการท่องเที่ยว	การรวบรวมและจัดทำข้อมูลสารสนเทศเพื่อการท่องเที่ยว	จำนวนนักท่องเที่ยว	จำนวนนักท่องเที่ยวที่เข้ามาในแต่ละจุด / สถานที่ท่องเที่ยว (อุทยานแห่งชาติธารโบกขรณี)		จังหวัด	1	กรมอุทยานแห่งชาติ สัตว์ป่า และพันธุ์พืช	1	
พัฒนาระบบบริหารจัดการการท่องเที่ยว	การรวบรวมและจัดทำข้อมูลสารสนเทศเพื่อการท่องเที่ยว	จำนวนนักท่องเที่ยว	จำนวนนักท่องเที่ยวที่เข้ามาในแต่ละจุด / สถานที่ท่องเที่ยว (อุทยานแห่งชาตินพรัตน์ธารา หมู่เกาะพีพี)		จังหวัด	1	กรมอุทยานแห่งชาติ สัตว์ป่า และพันธุ์พืช	1	
พัฒนาระบบบริหารจัดการการท่องเที่ยว	การรวบรวมและจัดทำข้อมูลสารสนเทศเพื่อการท่องเที่ยว	จำนวนนักท่องเที่ยว	จำนวนนักท่องเที่ยวที่เข้ามาในแต่ละจุด / สถานที่ท่องเที่ยว (อุทยานแห่งชาติหมู่เกาะลันตา)		จังหวัด	1	กรมอุทยานแห่งชาติ สัตว์ป่า และพันธุ์พืช	1	
พัฒนาระบบบริหารจัดการการท่องเที่ยว	การรวบรวมและจัดทำข้อมูลสารสนเทศเพื่อการท่องเที่ยว	จำนวนนักท่องเที่ยว	จำนวนนักท่องเที่ยวต่างประเทศที่ใช้บริการมัคคุเทศน์ จำแนกตามประเทศ ภาษา		จังหวัด	1	กรมการท่องเที่ยว	1	
พัฒนาระบบบริหารจัดการการท่องเที่ยว	การรวบรวมและจัดทำข้อมูลสารสนเทศเพื่อการท่องเที่ยว	จำนวนนักท่องเที่ยว	ร้อยละของประชาชนที่มีอายุ 15 ปีขึ้นไปจำแนกตามการเดินทางท่องเที่ยว ลักษณะการเดินทาง ของผู้ที่อยู่อาศัยในจังหวัดกระบี่		จังหวัด	1	สำนักงานสถิติแห่งชาติ	1	

ตาราง 11 ผังสถิติทางการ “การท่องเที่ยว” (ต่อ)

ห่วงโซ่คุณค่า (VC)	ปัจจัยแห่งความสำเร็จ (CSF)	ตัวชี้วัด	บัญชีสถิติทางการ	การจัดจำแนก	ระดับการนำเสนอผล	สถานะข้อมูล	หน่วยงาน	การจัดส่งข้อมูลให้ส่วนราชการส่วนกลาง	หมายเหตุ
พัฒนาระบบบริหารจัดการการท่องเที่ยว	การรวบรวมและจัดทำข้อมูลสารสนเทศเพื่อการท่องเที่ยว	จำนวนผู้โดยสาร	จำนวนผู้โดยสารท่าอากาศยานกระบี่ (ในประเทศ และต่างประเทศ)		จังหวัด	1	กรมท่าอากาศยาน	1	
พัฒนาระบบบริหารจัดการการท่องเที่ยว	การรวบรวมและจัดทำข้อมูลสารสนเทศเพื่อการท่องเที่ยว	จำนวนเที่ยวบิน	จำนวนเที่ยวบินที่ลงมาในจังหวัด (ในประเทศ และต่างประเทศ)		จังหวัด	1	กรมท่าอากาศยาน	1	
พัฒนาระบบบริหารจัดการการท่องเที่ยว	การรวบรวมและจัดทำข้อมูลสารสนเทศเพื่อการท่องเที่ยว	จำนวนสถานประกอบการด้านการท่องเที่ยว	จำนวนสถานประกอบการที่ได้รับการรับรองมาตรฐาน		จังหวัด	1	กรมการท่องเที่ยว	1	
พัฒนาระบบบริหารจัดการการท่องเที่ยว	การรวบรวมและจัดทำข้อมูลสารสนเทศเพื่อการท่องเที่ยว	ตัวแทนธุรกิจการเดินทาง	ตัวแทนธุรกิจการเดินทาง		จังหวัด	1	กรมพัฒนาธุรกิจการค้า	1	
พัฒนาระบบบริหารจัดการการท่องเที่ยว	การรวบรวมและจัดทำข้อมูลสารสนเทศเพื่อการท่องเที่ยว	ธุรกิจจักรยาน	ธุรกิจจักรยาน		จังหวัด	1	กรมพัฒนาธุรกิจการค้า	1	
พัฒนาระบบบริหารจัดการการท่องเที่ยว	การรวบรวมและจัดทำข้อมูลสารสนเทศเพื่อการท่องเที่ยว	ระยะเวลาพำนักร	ระยะเวลาพำนักรเฉลี่ย(ชาวไทย)		จังหวัด	1	สำนักงานปลัดกระทรวงการท่องเที่ยวและกีฬา	1	

ตาราง 11 ผังสถิติทางการ “การท่องเที่ยว” (ต่อ)

ห่วงโซ่คุณค่า (VC)	ปัจจัยแห่ง ความสำเร็จ (CSF)	ตัวชี้วัด	บัญชีสถิติทางการ	การจัด จำแนก	ระดับการ นำเสนอ ผล	สถานะ ข้อมูล	หน่วยงาน	การจัดส่งข้อมูล ให้ส่วนราชการ ส่วนกลาง	หมายเหตุ
พัฒนาระบบ บริหารจัดการการ ท่องเที่ยว	การรวบรวมและ จัดทำข้อมูล สารสนเทศเพื่อการ ท่องเที่ยว	ระยะเวลาพำนักร	ระยะเวลาพำนักรเฉลี่ย (ชาวต่างชาติ)		จังหวัด	1	สำนักงาน ปลัดกระทรวง การท่องเที่ยว และกีฬา	1	
พัฒนาระบบ บริหารจัดการการ ท่องเที่ยว	การรวบรวมและ จัดทำข้อมูล สารสนเทศเพื่อการ ท่องเที่ยว	ระยะเวลาพำนักร	ระยะเวลาพำนักรเฉลี่ยชาวไทย และชาวต่างชาติ		จังหวัด	1	สำนักงาน ปลัดกระทรวง การท่องเที่ยว และกีฬา	1	
พัฒนาระบบ บริหารจัดการการ ท่องเที่ยว	การรวบรวมและ จัดทำข้อมูล สารสนเทศเพื่อการ ท่องเที่ยว	อัตราการเข้าพัก	อัตราการเข้าพัก		จังหวัด	1	สำนักงาน ปลัดกระทรวง การท่องเที่ยว และกีฬา	1	
พัฒนาระบบ บริหารจัดการการ ท่องเที่ยว	การรวบรวมและ จัดทำข้อมูล สารสนเทศเพื่อการ ท่องเที่ยว	ค่าใช้จ่ายเฉลี่ย	ค่าใช้จ่ายเฉลี่ยของผู้เยี่ยมเยือน ชาวไทย/ต่อคน/ต่อวัน		จังหวัด	1	สำนักงาน ปลัดกระทรวง การท่องเที่ยว และกีฬา	1	
พัฒนาระบบ บริหารจัดการการ ท่องเที่ยว	การรวบรวมและ จัดทำข้อมูล สารสนเทศเพื่อการ ท่องเที่ยว	ค่าใช้จ่ายเฉลี่ย	ค่าใช้จ่ายเฉลี่ยของผู้เยี่ยมเยือน ชาวต่างชาติ/ต่อคน/ต่อวัน		จังหวัด	1	สำนักงาน ปลัดกระทรวง การท่องเที่ยว และกีฬา	1	
พัฒนาระบบ บริหารจัดการการ ท่องเที่ยว	การรวบรวมและ จัดทำข้อมูล สารสนเทศเพื่อการ ท่องเที่ยว	ค่าใช้จ่ายเฉลี่ย	ค่าใช้จ่ายเฉลี่ยของผู้เยี่ยมเยือน ชาวไทยและชาวต่างชาติ/ต่อ คน/ต่อวัน		จังหวัด	1	สำนักงาน ปลัดกระทรวง การท่องเที่ยว และกีฬา	1	

ตาราง 11 ผังสถิติทางการ “การท่องเที่ยว” (ต่อ)

ห่วงโซ่คุณค่า (VC)	ปัจจัยแห่งความสำเร็จ (CSF)	ตัวชี้วัด	บัญชีสถิติทางการ	การจัดจำแนก	ระดับการนำเสนอผล	สถานะข้อมูล	หน่วยงาน	การจัดส่งข้อมูลให้ส่วนราชการส่วนกลาง	หมายเหตุ
พัฒนาระบบบริหารจัดการการท่องเที่ยว	การรวบรวมและจัดทำข้อมูลสารสนเทศเพื่อการท่องเที่ยว	ค่าใช้จ่ายเฉลี่ย	ค่าใช้จ่ายเฉลี่ยของนักท่องเที่ยวชาวไทย/ต่อคน/ต่อวัน		จังหวัด	1	สำนักงานปลัดกระทรวงการท่องเที่ยวและกีฬา	1	
พัฒนาระบบบริหารจัดการการท่องเที่ยว	การรวบรวมและจัดทำข้อมูลสารสนเทศเพื่อการท่องเที่ยว	ค่าใช้จ่ายเฉลี่ย	ค่าใช้จ่ายเฉลี่ยของนักท่องเที่ยวชาวต่างชาติ/ต่อคน/ต่อวัน		จังหวัด	1	สำนักงานปลัดกระทรวงการท่องเที่ยวและกีฬา	1	
พัฒนาระบบบริหารจัดการการท่องเที่ยว	การรวบรวมและจัดทำข้อมูลสารสนเทศเพื่อการท่องเที่ยว	ค่าใช้จ่ายเฉลี่ยของนักท่องเที่ยว	ค่าใช้จ่ายเฉลี่ยของนักท่องเที่ยวชาวไทยและชาวต่างชาติ/ต่อคน/ต่อวัน		จังหวัด	1	สำนักงานปลัดกระทรวงการท่องเที่ยวและกีฬา	1	
พัฒนาระบบบริหารจัดการการท่องเที่ยว	การรวบรวมและจัดทำข้อมูลสารสนเทศเพื่อการท่องเที่ยว	ค่าใช้จ่ายเฉลี่ย	ค่าใช้จ่ายเฉลี่ยของนักท่องเที่ยวต่างชาติชาวไทยต่อคน/ต่อวัน		จังหวัด	1	สำนักงานปลัดกระทรวงการท่องเที่ยวและกีฬา	1	
พัฒนาระบบบริหารจัดการการท่องเที่ยว	การรวบรวมและจัดทำข้อมูลสารสนเทศเพื่อการท่องเที่ยว	ค่าใช้จ่ายเฉลี่ย	ค่าใช้จ่ายเฉลี่ยของนักท่องเที่ยวต่างชาติต่อคน/ต่อวัน		จังหวัด	1	สำนักงานปลัดกระทรวงการท่องเที่ยวและกีฬา	1	
พัฒนาระบบบริหารจัดการการท่องเที่ยว	การรวบรวมและจัดทำข้อมูลสารสนเทศเพื่อการท่องเที่ยว	ค่าใช้จ่ายเฉลี่ย	ค่าใช้จ่ายเฉลี่ยของนักท่องเที่ยวชาวไทยและชาวต่างชาติ/ต่อคน/ต่อวัน		จังหวัด	1	สำนักงานปลัดกระทรวงการท่องเที่ยวและกีฬา	1	

ตาราง 11 ผังสถิติทางการ “การท่องเที่ยว” (ต่อ)

ห่วงโซ่คุณค่า (VC)	ปัจจัยแห่งความสำเร็จ (CSF)	ตัวชี้วัด	บัญชีสถิติทางการ	การจัดจำแนก	ระดับการนำเสนอผล	สถานะข้อมูล	หน่วยงาน	การจัดส่งข้อมูลให้ส่วนราชการส่วนกลาง	หมายเหตุ
พัฒนาระบบบริหารจัดการการท่องเที่ยว	การรวบรวมและจัดทำข้อมูลสารสนเทศเพื่อการท่องเที่ยว	รายได้จากการท่องเที่ยว	รายได้จากการท่องเที่ยวของผู้เยี่ยมเยือนชาวไทยและชาวต่างชาติ		จังหวัด	1	สำนักงานปลัดกระทรวงการท่องเที่ยวและกีฬา	1	
พัฒนาระบบบริหารจัดการการท่องเที่ยว	การรวบรวมและจัดทำข้อมูลสารสนเทศเพื่อการท่องเที่ยว	รายได้จากการท่องเที่ยว	อัตราการขยายตัวรายได้จากการท่องเที่ยว		จังหวัด	1	สำนักงานปลัดกระทรวงการท่องเที่ยวและกีฬา	1	
พัฒนาระบบบริหารจัดการการท่องเที่ยว	การรวบรวมและจัดทำข้อมูลสารสนเทศเพื่อการท่องเที่ยว	รายได้จากการท่องเที่ยว	สถิติเงินรายได้		จังหวัด	1	กรมอุทยานแห่งชาติ สัตว์ป่า และพันธุ์พืช	1	
พัฒนาระบบบริหารจัดการการท่องเที่ยว	การรวบรวมและจัดทำข้อมูลสารสนเทศเพื่อการท่องเที่ยว	ผลิตภัณฑ์มวลรวมจังหวัด (GPP)	ผลิตภัณฑ์มวลรวมจังหวัด (GPP) สาขาโรงแรมและภัตตาคาร		จังหวัด	1	สำนักงานสภาพัฒนาการเศรษฐกิจและสังคมแห่งชาติ	1	
พัฒนาระบบบริหารจัดการการท่องเที่ยว	การรวบรวมและจัดทำข้อมูลสารสนเทศเพื่อการท่องเที่ยว	ผลิตภัณฑ์มวลรวมจังหวัด (GPP)	อัตราการขยายตัวของผลิตภัณฑ์มวลรวมจังหวัด (GPP) สาขาโรงแรมและภัตตาคาร		จังหวัด	1	สำนักงานสภาพัฒนาการเศรษฐกิจและสังคมแห่งชาติ	1	
พัฒนาระบบบริหารจัดการการท่องเที่ยว	การรวบรวมและจัดทำข้อมูลสารสนเทศเพื่อการท่องเที่ยว	ความพึงพอใจของนักท่องเที่ยว	การสำรวจทัศนคติและความพึงพอใจของนักท่องเที่ยว		จังหวัด	1	สำนักงานปลัดกระทรวงการท่องเที่ยวและกีฬา	1	

ตาราง 11 ผังสถิติทางการ “การท่องเที่ยว” (ต่อ)

ห่วงโซ่คุณค่า (VC)	ปัจจัยแห่ง ความสำเร็จ (CSF)	ตัวชี้วัด	บัญชีสถิติทางการ	การจัด จำแนก	ระดับการ นำเสนอ ผล	สถานะ ข้อมูล	หน่วยงาน	การจัดส่งข้อมูล ให้ส่วนราชการ ส่วนกลาง	หมายเหตุ
พัฒนาระบบ บริหารจัดการการท่องเที่ยว	การรวบรวมและ จัดทำข้อมูล สารสนเทศเพื่อการ ท่องเที่ยว	จำนวนธุรกิจนำเที่ยว	จำนวนธุรกิจนำเที่ยว		จังหวัด	1	กรมการ ท่องเที่ยว	1	
พัฒนาระบบ บริหารจัดการการท่องเที่ยว	การรวบรวมและ จัดทำข้อมูล สารสนเทศเพื่อการ ท่องเที่ยว	จำนวนเที่ยวรถ	จำนวนเที่ยวรถที่เข้ามาใน จังหวัด		จังหวัด	1	กรมขนส่งทางบก	1	
พัฒนาระบบ บริหารจัดการการท่องเที่ยว	การรวบรวมและ จัดทำข้อมูล สารสนเทศเพื่อการ ท่องเที่ยว	จำนวนเที่ยวเรือ	จำนวนเที่ยวเรือที่เข้ามาใน จังหวัด (ต่างจังหวัด และ ภายในจังหวัด)		จังหวัด	1	กรมเจ้าท่า	1	
พัฒนาระบบ บริหารจัดการการท่องเที่ยว	การรวบรวมและ จัดทำข้อมูล สารสนเทศเพื่อการ ท่องเที่ยว	จำนวนเรือท่องเที่ยว	จำนวนเรือท่องเที่ยวที่ได้ มาตรฐาน (สภาพเรือ อุปกรณ์ จำเป็น ผู้ให้บริการ)		จังหวัด	1	กรมเจ้าท่า	1	
พัฒนาระบบ บริหารจัดการการท่องเที่ยว	การรวบรวมและ จัดทำข้อมูล สารสนเทศเพื่อการ ท่องเที่ยว	จำนวนเรือที่ได้รับอนุญาต	จำนวนเรือที่ได้รับอนุญาตใช้ เรือของจังหวัดกระบี่		จังหวัด	1	กรมเจ้าท่า	1	
พัฒนาระบบ บริหารจัดการการท่องเที่ยว	การรวบรวมและ จัดทำข้อมูล สารสนเทศเพื่อการ ท่องเที่ยว	จุดจอดรถโดยสารสาธารณะ	จำนวนท่ารถและจุดจอดรถ โดยสารสาธารณะ		จังหวัด	1	กรมขนส่งทางบก	1	

ตาราง 11 ผังสถิติทางการ “การท่องเที่ยว” (ต่อ)

ห่วงโซ่คุณค่า (VC)	ปัจจัยแห่งความสำเร็จ (CSF)	ตัวชี้วัด	บัญชีสถิติทางการ	การจัดจำแนก	ระดับการนำเสนอผล	สถานะข้อมูล	หน่วยงาน	การจัดส่งข้อมูลให้ส่วนราชการส่วนกลาง	หมายเหตุ
พัฒนาระบบบริหารจัดการการท่องเที่ยว	สร้างความเชื่อมั่นด้านความปลอดภัยในชีวิตและทรัพย์สิน	การเกิดอุบัติเหตุทางทะเล	จำนวนครั้งของการเกิดอุบัติเหตุทางทะเล		จังหวัด	1	กรมเจ้าท่า	1	
พัฒนาระบบบริหารจัดการการท่องเที่ยว	สร้างความเชื่อมั่นด้านความปลอดภัยในชีวิตและทรัพย์สิน	การเกิดอุบัติเหตุทางทะเล	ข้อมูลพื้นที่ที่เสี่ยงภัยพิบัติในอดีต		หมู่บ้าน	1	สำนักงานป้องกันและบรรเทาสาธารณภัยจังหวัดกระบี่	1	
พัฒนาระบบบริหารจัดการการท่องเที่ยว	สร้างความเชื่อมั่นด้านความปลอดภัยในชีวิตและทรัพย์สิน	การเกิดอุบัติเหตุทางทะเล	ข้อมูลพื้นที่เสี่ยงภัยพิบัติ (อุทกภัย วาตภัย และดินโคลนถล่ม, สึนามิ)		หมู่บ้าน	1	สำนักงานป้องกันและบรรเทาสาธารณภัยจังหวัดกระบี่	1	
พัฒนาระบบบริหารจัดการการท่องเที่ยว	สร้างความเชื่อมั่นด้านความปลอดภัยในชีวิตและทรัพย์สิน	การเกิดอุบัติเหตุทางทะเล	จำนวนครั้งของการเกิดภัยพิบัติ		จังหวัด	1	สำนักงานป้องกันและบรรเทาสาธารณภัยจังหวัดกระบี่	1	
พัฒนาระบบบริหารจัดการการท่องเที่ยว	สร้างความเชื่อมั่นด้านความปลอดภัยในชีวิตและทรัพย์สิน	การเกิดอุบัติเหตุทางทะเล	จำนวนครุว์เรือนที่ได้รับผลกระทบ หรือได้รับความเสียหาย		จังหวัด	1	สำนักงานป้องกันและบรรเทาสาธารณภัยจังหวัดกระบี่	1	
พัฒนาระบบบริหารจัดการการท่องเที่ยว	สร้างความเชื่อมั่นด้านความปลอดภัยในชีวิตและทรัพย์สิน	การเกิดอุบัติเหตุทางทะเล	จำนวนหน่วยกู้ชีพ กู้ภัยจังหวัดกระบี่		จังหวัด	1	สำนักงานป้องกันและบรรเทาสาธารณภัยจังหวัดกระบี่	1	

ตาราง 11 ผังสถิติทางการ “การท่องเที่ยว” (ต่อ)

ห่วงโซ่คุณค่า (VC)	ปัจจัยแห่งความสำเร็จ (CSF)	ตัวชี้วัด	บัญชีสถิติทางการ	การจัดจำแนก	ระดับการนำเสนอผล	สถานะข้อมูล	หน่วยงาน	การจัดส่งข้อมูลให้ส่วนราชการส่วนกลาง	หมายเหตุ
พัฒนาระบบบริหารจัดการการท่องเที่ยว	สร้างความเชื่อมั่นด้านความปลอดภัยในชีวิตและทรัพย์สิน	การเกิดอุบัติเหตุทางทะเล	มูลค่าการช่วยเหลือตามระเบียบกระทรวงการคลังว่าด้วยเงินทดรองราชการฯ		จังหวัด	1	สำนักงานป้องกันและบรรเทาสาธารณภัยจังหวัดกระบี่	1	
พัฒนาระบบบริหารจัดการการท่องเที่ยว	สร้างความเชื่อมั่นด้านความปลอดภัยในชีวิตและทรัพย์สิน	การเกิดอุบัติเหตุทางทะเล	มูลค่าความเสียหายจากภัยพิบัติ		จังหวัด	1	สำนักงานป้องกันและบรรเทาสาธารณภัยจังหวัดกระบี่	1	
พัฒนาระบบบริหารจัดการการท่องเที่ยว	สร้างความเชื่อมั่นด้านความปลอดภัยในชีวิตและทรัพย์สิน	การแจ้งเหตุ	จำนวนจุด และช่องทางการแจ้งเหตุ		อำเภอ	1	ศูนย์ดำรงธรรมจังหวัดกระบี่	1	
พัฒนาระบบบริหารจัดการการท่องเที่ยว	สร้างความเชื่อมั่นด้านความปลอดภัยในชีวิตและทรัพย์สิน	การแจ้งเหตุ	จำนวนจุด และช่องทางการแจ้งเหตุ		อำเภอ	1	สถานีตำรวจท่องเที่ยว 3	1	
พัฒนาระบบบริหารจัดการการท่องเที่ยว	สร้างความเชื่อมั่นด้านความปลอดภัยในชีวิตและทรัพย์สิน	การรักษาความปลอดภัย	จำนวนเจ้าหน้าที่รักษาความปลอดภัย (เฉพาะในอุทยาน)		จังหวัด	1	เขตรักษาพันธุ์สัตว์ป่าเขาประ-บางคราม	1	
พัฒนาระบบบริหารจัดการการท่องเที่ยว	สร้างความเชื่อมั่นด้านความปลอดภัยในชีวิตและทรัพย์สิน	โครงการความปลอดภัยแก่นักท่องเที่ยว	จำนวนโครงการพัฒนาให้บริการที่ดีแก่นักท่องเที่ยว (ความปลอดภัยแก่นักท่องเที่ยว)		จังหวัด	1	องค์การบริหารส่วนจังหวัดกระบี่	1	
พัฒนาระบบบริหารจัดการการท่องเที่ยว	สร้างความเชื่อมั่นด้านความปลอดภัยในชีวิตและทรัพย์สิน	จำนวนครั้งที่นักท่องเที่ยวขอความช่วยเหลือ	จำนวนครั้งที่นักท่องเที่ยวขอความช่วยเหลือ/ต่อปี		จังหวัด	1	สำนักงานการท่องเที่ยวและกีฬาจังหวัดกระบี่	1	

ตาราง 11 ผังสถิติทางการ “การท่องเที่ยว” (ต่อ)

ห่วงโซ่คุณค่า (VC)	ปัจจัยแห่งความสำเร็จ (CSF)	ตัวชี้วัด	บัญชีสถิติทางการ	การจัดจำแนก	ระดับการนำเสนอผล	สถานะข้อมูล	หน่วยงาน	การจัดส่งข้อมูลให้ส่วนราชการส่วนกลาง	หมายเหตุ
พัฒนาระบบบริหารจัดการการท่องเที่ยว	สร้างความเชื่อมั่นด้านความปลอดภัยในชีวิตและทรัพย์สิน	จำนวนเจ้าหน้าที่รักษาความปลอดภัย	จำนวนเจ้าหน้าที่รักษาความปลอดภัย (เฉพาะในอุทยาน)		จังหวัด	1	อุทยานแห่งชาติเขาพนมเบญจา	1	
พัฒนาระบบบริหารจัดการการท่องเที่ยว	สร้างความเชื่อมั่นด้านความปลอดภัยในชีวิตและทรัพย์สิน	จำนวนเจ้าหน้าที่รักษาความปลอดภัย	จำนวนเจ้าหน้าที่รักษาความปลอดภัย (เฉพาะในอุทยาน)		จังหวัด	1	อุทยานแห่งชาติธารโบกขรณี	1	
พัฒนาระบบบริหารจัดการการท่องเที่ยว	สร้างความเชื่อมั่นด้านความปลอดภัยในชีวิตและทรัพย์สิน	จำนวนเจ้าหน้าที่รักษาความปลอดภัย	จำนวนเจ้าหน้าที่รักษาความปลอดภัย (เฉพาะในอุทยาน)		จังหวัด	1	อุทยานแห่งชาติหมู่เกาะลันตา	1	
พัฒนาระบบบริหารจัดการการท่องเที่ยว	สร้างความเชื่อมั่นด้านความปลอดภัยในชีวิตและทรัพย์สิน	จำนวนเจ้าหน้าที่รักษาความปลอดภัย	จำนวนเจ้าหน้าที่รักษาความปลอดภัย (เฉพาะในอุทยาน)		จังหวัด	1	อุทยานแห่งชาติหาดนพรัตน์ธารา-หมู่เกาะพีพี	1	
พัฒนาระบบบริหารจัดการการท่องเที่ยว	สร้างความเชื่อมั่นด้านความปลอดภัยในชีวิตและทรัพย์สิน	จำนวนตำรวจ	จำนวนตำรวจ / Life guard ต่อนักท่องเที่ยว		จังหวัด	1	สถานีตำรวจท่องเที่ยว 3	1	
พัฒนาศักยภาพมัคคุเทศก์และบุคลากร	พัฒนามาตรฐานมัคคุเทศก์/ ผู้นำเที่ยว	การจดทะเบียนเป็นมัคคุเทศก์	จำนวนผู้จดทะเบียนเป็นมัคคุเทศก์ใหม่/ต่ออายุ		จังหวัด	1	กรมการท่องเที่ยว	1	
พัฒนาศักยภาพมัคคุเทศก์และบุคลากร	พัฒนามาตรฐานมัคคุเทศก์/ ผู้นำเที่ยว	ค่าตอบแทนมัคคุเทศก์	ค่าตอบแทนมัคคุเทศก์เฉลี่ย		จังหวัด	1	กรมการท่องเที่ยว	1	
พัฒนาศักยภาพมัคคุเทศก์และบุคลากร	พัฒนามาตรฐานมัคคุเทศก์/ ผู้นำเที่ยว	จำนวนมัคคุเทศก์ท้องถิ่น	จำนวนมัคคุเทศก์ท้องถิ่น		จังหวัด	1	กรมการท่องเที่ยว	1	

ตาราง 11 ผังสถิติทางการ “การท่องเที่ยว” (ต่อ)

ห่วงโซ่คุณค่า (VC)	ปัจจัยแห่งความสำเร็จ (CSF)	ตัวชี้วัด	บัญชีสถิติทางการ	การจัดจำแนก	ระดับการนำเสนอผล	สถานะข้อมูล	หน่วยงาน	การจัดส่งข้อมูลให้ส่วนราชการส่วนกลาง	หมายเหตุ
พัฒนาศักยภาพมัคคุเทศก์และบุคลากร	พัฒนาศักยภาพแรงงานวิชาชีพและบุคลากรด้านการท่องเที่ยว	บุคลากรด้านการท่องเที่ยวมืออาชีพ	โครงการบุคลากรด้านการท่องเที่ยวมืออาชีพ		จังหวัด	1	สำนักงานพัฒนาฝีมือแรงงานจังหวัดกระบี่	1	
พัฒนาปัจจัยพื้นฐานด้านท่องเที่ยว/ทรัพยากร	พัฒนาทรัพยากรทางการท่องเที่ยว	คุณภาพน้ำทะเล	คุณภาพน้ำทะเลโดยรวม		จังหวัด	1	กรมควบคุมมลพิษ	1	
พัฒนาปัจจัยพื้นฐานด้านท่องเที่ยว/ทรัพยากร	พัฒนาทรัพยากรทางการท่องเที่ยว	พื้นที่ทางทะเลที่ได้รับการอนุรักษ์คุ้มครอง	พื้นที่ทางทะเลที่ได้รับการอนุรักษ์คุ้มครอง (ไร่)		จังหวัด	1	กรมทรัพยากรทางทะเลและชายฝั่ง	1	
พัฒนาปัจจัยพื้นฐานด้านท่องเที่ยว/ทรัพยากร	พัฒนาทรัพยากรทางการท่องเที่ยว	พื้นที่ทางทะเลที่ได้รับการอนุรักษ์คุ้มครอง	ร้อยละของพื้นที่ทางทะเลที่ได้รับการอนุรักษ์คุ้มครองต่อพื้นที่ทะเลอาณาเขต		จังหวัด	1	กรมทรัพยากรทางทะเลและชายฝั่ง	1	
พัฒนาปัจจัยพื้นฐานด้านท่องเที่ยว/ทรัพยากร	พัฒนาทรัพยากรทางการท่องเที่ยว	พื้นที่ป่าชายเลน	พื้นที่ป่าชายเลนที่ได้รับการฟื้นฟูหรือปลูกทดแทน		จังหวัด	1	กรมทรัพยากรทางทะเลและชายฝั่ง	1	
พัฒนาปัจจัยพื้นฐานด้านท่องเที่ยว/ทรัพยากร	การจัดการคุณภาพสิ่งแวดล้อมเพื่อการท่องเที่ยวที่ยั่งยืน	ข้อร้องเรียนปัญหามลภาวะ	จำนวนข้อร้องเรียนปัญหามลภาวะจากการท่องเที่ยวในพื้นที่		จังหวัด	1	สำนักงานทรัพยากรธรรมชาติและสิ่งแวดล้อมจังหวัดกระบี่	1	

ตาราง 11 ผังสถิติทางการ “การท่องเที่ยว” (ต่อ)

ห่วงโซ่คุณค่า (VC)	ปัจจัยแห่ง ความสำเร็จ (CSF)	ตัวชี้วัด	บัญชีสถิติทางการ	การจัด จำแนก	ระดับการ นำเสนอ ผล	สถานะ ข้อมูล	หน่วยงาน	การจัดส่งข้อมูล ให้ส่วนราชการ ส่วนกลาง	หมายเหตุ
พัฒนา ปัจจัยพื้นฐานด้าน ท่องเที่ยว/ ทรัพยากร	การจัดการคุณภาพ สิ่งแวดล้อมเพื่อการ ท่องเที่ยวที่ยั่งยืน	คุณภาพน้ำทะเล	จำนวนสถานีตรวจวัดคุณภาพ น้ำทะเล		จังหวัด	1	กรมควบคุม มลพิษ	1	
พัฒนา ปัจจัยพื้นฐานด้าน ท่องเที่ยว/ ทรัพยากร	การจัดการคุณภาพ สิ่งแวดล้อมเพื่อการ ท่องเที่ยวที่ยั่งยืน	คุณภาพน้ำแหล่งน้ำผิวดิน	คุณภาพน้ำแหล่งน้ำผิวดิน		จังหวัด	1	กรมควบคุม มลพิษ	1	
พัฒนา ปัจจัยพื้นฐานด้าน ท่องเที่ยว/ ทรัพยากร	การจัดการคุณภาพ สิ่งแวดล้อมเพื่อการ ท่องเที่ยวที่ยั่งยืน	คุณภาพน้ำแหล่งน้ำผิวดิน	จำนวนสถานีตรวจวัดคุณภาพ น้ำผิวดิน		จังหวัด	1	กรมควบคุม มลพิษ	1	
พัฒนา ปัจจัยพื้นฐานด้าน ท่องเที่ยว/ ทรัพยากร	พัฒนาโครงสร้าง พื้นฐาน ถนน ไฟฟ้า	ถนน	เส้นทางถนนที่มีสภาพชำรุด ไม่สมบูรณ์		จังหวัด	1	แขวงทางหลวง กระบี่	1	
พัฒนา ปัจจัยพื้นฐานด้าน ท่องเที่ยว/ ทรัพยากร	พัฒนาโครงสร้าง พื้นฐาน ถนน ไฟฟ้า	ถนน	เส้นทางถนนที่มีสภาพชำรุด ไม่สมบูรณ์		จังหวัด	1	แขวงทางหลวง ชนบทกระบี่	1	
พัฒนา ปัจจัยพื้นฐานด้าน ท่องเที่ยว/ ทรัพยากร	พัฒนาโครงสร้าง พื้นฐาน ถนน ไฟฟ้า	ถนน	จำนวนของระบบโครงสร้าง พื้นฐานตามสถานที่ท่องเที่ยวที่ ชำรุด		จังหวัด	1	แขวงทางหลวง กระบี่	1	

ตาราง 11 ผังสถิติทางการ “การท่องเที่ยว” (ต่อ)

ห่วงโซ่คุณค่า (VC)	ปัจจัยแห่ง ความสำเร็จ (CSF)	ตัวชี้วัด	บัญชีสถิติทางการ	การจัด จำแนก	ระดับการ นำเสนอ ผล	สถานะ ข้อมูล	หน่วยงาน	การจัดส่งข้อมูล ให้ส่วนราชการ ส่วนกลาง	หมายเหตุ
พัฒนา ปัจจัยพื้นฐานด้าน ท่องเที่ยว/ ทรัพยากร	พัฒนาโครงสร้าง พื้นฐาน ถนน ไฟฟ้า	ถนน	จำนวนของระบบโครงสร้าง พื้นฐานตามสถานที่ท่องเที่ยวที่ ชำรุด		จังหวัด	1	แขวงทางหลวง ชนบทกระบี่	1	
พัฒนา ปัจจัยพื้นฐานด้าน ท่องเที่ยว/ ทรัพยากร	พัฒนาโครงสร้าง พื้นฐาน ถนน ไฟฟ้า	โครงสร้างพื้นฐาน	งบประมาณในการพัฒนา โครงสร้างพื้นฐาน		จังหวัด	1	สำนักงานจังหวัด กระบี่	1	
พัฒนา ปัจจัยพื้นฐานด้าน ท่องเที่ยว/ ทรัพยากร	พัฒนาโครงสร้าง พื้นฐาน ถนน ไฟฟ้า	โครงสร้างพื้นฐาน	จำนวนแผนงาน/โครงการของ จังหวัดเพื่อพัฒนาโครงสร้าง พื้นฐาน		จังหวัด	1	สำนักงานจังหวัด กระบี่	1	
พัฒนา ปัจจัยพื้นฐานด้าน ท่องเที่ยว/ ทรัพยากร	การจัดการปัญหา จากการท่องเที่ยว อาทิ สิ่งปฏิกูล ขยะ และมลภาวะ	ปริมาณขยะ	การบริหารจัดการขยะมูลฝอย ของอปท.(มผ.2)		จังหวัด	1	กรมส่งเสริมการ ปกครองท้องถิ่น	1	
พัฒนา ปัจจัยพื้นฐานด้าน ท่องเที่ยว/ ทรัพยากร	การจัดการปัญหา จากการท่องเที่ยว อาทิ สิ่งปฏิกูล ขยะ และมลภาวะ	ปริมาณขยะ	ฐานข้อมูลด้านการบริหาร จัดการขยะมูลฝอยของอปท. (มผ.1)		จังหวัด	1	กรมส่งเสริมการ ปกครองท้องถิ่น	1	
พัฒนา ปัจจัยพื้นฐานด้าน ท่องเที่ยว/ ทรัพยากร	การจัดการปัญหา จากการท่องเที่ยว อาทิ สิ่งปฏิกูล ขยะ และมลภาวะ	ปริมาณขยะ	ปริมาณขยะ		จังหวัด	1	กรมควบคุม มลพิษ	1	

ตาราง 11 ผังสถิติทางการ “การท่องเที่ยว” (ต่อ)

ห่วงโซ่คุณค่า (VC)	ปัจจัยแห่ง ความสำเร็จ (CSF)	ตัวชี้วัด	บัญชีสถิติทางการ	การจัด จำแนก	ระดับการ นำเสนอ ผล	สถานะ ข้อมูล	หน่วยงาน	การจัดส่งข้อมูล ให้ส่วนราชการ ส่วนกลาง	หมายเหตุ
พัฒนา ปัจจัยพื้นฐานด้าน ท่องเที่ยว/ ทรัพยากร	การจัดการปัญหา จากการท่องเที่ยว อาทิ สิ่งปฏิกูล ขยะ และมลภาวะ	ปริมาณขยะ	ปริมาณขยะมูลฝอยที่เกิดขึ้น		จังหวัด	1	กรมควบคุม มลพิษ	1	
พัฒนา ปัจจัยพื้นฐานด้าน ท่องเที่ยว/ ทรัพยากร	การจัดการปัญหา จากการท่องเที่ยว อาทิ สิ่งปฏิกูล ขยะ และมลภาวะ	ปริมาณขยะ	ปริมาณมูลฝอยที่เก็บขนไป กำจัด		จังหวัด	1	กรมควบคุม มลพิษ	1	
พัฒนา ปัจจัยพื้นฐานด้าน ท่องเที่ยว/ ทรัพยากร	การจัดการปัญหา จากการท่องเที่ยว อาทิ สิ่งปฏิกูล ขยะ และมลภาวะ	ปริมาณขยะ	อัตราการผลิตขยะมูลฝอย		จังหวัด	1	กรมควบคุม มลพิษ	1	
พัฒนา ปัจจัยพื้นฐานด้าน ท่องเที่ยว/ ทรัพยากร	การจัดการปัญหา จากการท่องเที่ยว อาทิ สิ่งปฏิกูล ขยะ และมลภาวะ	สถานที่กำจัดขยะมูลฝอย	จำนวนสถานที่กำจัดขยะมูล ฝอย		จังหวัด	1	กรมควบคุม มลพิษ	1	
พัฒนา ปัจจัยพื้นฐานด้าน ท่องเที่ยว/ ทรัพยากร	การจัดการปัญหา จากการท่องเที่ยว อาทิ สิ่งปฏิกูล ขยะ และมลภาวะ	การบำบัดน้ำเสีย	จำนวนโรงบำบัดน้ำเสีย		จังหวัด	1	กรมควบคุม มลพิษ	1	
พัฒนา ปัจจัยพื้นฐานด้าน ท่องเที่ยว/ ทรัพยากร	การจัดการปัญหา จากการท่องเที่ยว อาทิ สิ่งปฏิกูล ขยะ และมลภาวะ	การบำบัดน้ำเสีย	ประสิทธิภาพของระบบบำบัด น้ำเสีย		จังหวัด	1	กรมควบคุม มลพิษ	1	

ตาราง 11 ผังสถิติทางการ “การท่องเที่ยว” (ต่อ)

ห่วงโซ่คุณค่า (VC)	ปัจจัยแห่งความสำเร็จ (CSF)	ตัวชี้วัด	บัญชีสถิติทางการ	การจัดจำแนก	ระดับการนำเสนอผล	สถานะข้อมูล	หน่วยงาน	การจัดส่งข้อมูลให้ส่วนราชการส่วนกลาง	หมายเหตุ
พัฒนาปัจจัยพื้นฐานด้านท่องเที่ยว/ทรัพยากร	การจัดการปัญหาจากการท่องเที่ยว อาทิ สิ่งปฏิกูล ขยะ และมลภาวะ	การบำบัดน้ำเสีย	ปริมาณน้ำเสียเข้าระบบ		จังหวัด	1	กรมควบคุมมลพิษ	1	
พัฒนาปัจจัยพื้นฐานด้านท่องเที่ยว/ทรัพยากร	การพัฒนาและปรับปรุงระบบสาธารณูปโภค	การเชื่อมต่ออินเทอร์เน็ต	จำนวนแหล่งท่องเที่ยวที่มีการเชื่อมต่ออินเทอร์เน็ตของประชากร		จังหวัด	1	บริษัท โทรคมนาคมแห่งชาติ จำกัด (มหาชน)	1	
พัฒนาแหล่งและกิจกรรมท่องเที่ยว	สร้างสรรค์กิจกรรมท่องเที่ยวรูปแบบใหม่ๆ ให้สอดคล้องกับความสนใจ	โครงการ/กิจกรรมด้านการท่องเที่ยว	จำนวนโครงการ/กิจกรรมด้านการท่องเที่ยวในแต่ละปีที่สำนักงานการท่องเที่ยวและกีฬาจังหวัดกระบี่เป็นหน่วยดำเนินงาน		จังหวัด	1	สำนักงานการท่องเที่ยวและกีฬาจังหวัดกระบี่	1	
พัฒนาแหล่งและกิจกรรมท่องเที่ยว	สร้างสรรค์กิจกรรมท่องเที่ยวรูปแบบใหม่ๆ ให้สอดคล้องกับความสนใจ	ปฏิทินการท่องเที่ยว	ปฏิทินการท่องเที่ยวประจำปีของจังหวัด		จังหวัด	1	กระทรวงวัฒนธรรม	1	
พัฒนาแหล่งและกิจกรรมท่องเที่ยว	สร้างสรรค์กิจกรรมท่องเที่ยวรูปแบบใหม่ๆ ให้สอดคล้องกับความสนใจ	โปรแกรมท่องเที่ยว	โปรแกรมท่องเที่ยวชุมชนตามแนวทาง D-HOPE		จังหวัด	1	กรมการพัฒนาชุมชน	1	
พัฒนาธุรกิจบริการการท่องเที่ยว	การรับรองมาตรฐานที่พักและโรงแรม	จำนวนที่พักแรม	สถานประกอบการที่พักทั้งหมดที่มีใบอนุญาต		หมู่บ้าน	1	ที่ทำการปกครองจังหวัดกระบี่	1	

ตาราง 11 ผังสถิติทางการ “การท่องเที่ยว” (ต่อ)

ห่วงโซ่คุณค่า (VC)	ปัจจัยแห่งความสำเร็จ (CSF)	ตัวชี้วัด	บัญชีสถิติทางการ	การจัดจำแนก	ระดับการนำเสนอผล	สถานะข้อมูล	หน่วยงาน	การจัดส่งข้อมูลให้ส่วนราชการส่วนกลาง	หมายเหตุ
พัฒนาธุรกิจบริการการท่องเที่ยว	การรับรองมาตรฐานที่พักและโรงแรม	จำนวนที่พัก	จำนวนสถานประกอบการที่พักที่เข้าสู่เกณฑ์โรงแรมสีเขียว		จังหวัด	1	กรมส่งเสริมคุณภาพสิ่งแวดล้อม	1	
พัฒนาธุรกิจบริการการท่องเที่ยว	พัฒนามาตรฐานธุรกิจบริการที่เกี่ยวข้องเนื่องกับการท่องเที่ยว อาทิ สปา ดำน้ำ สนามกอล์ฟ ร้านอาหาร	จำนวนร้านอาหาร	จำนวนร้านอาหาร ที่ได้รับการรับรองมาตรฐานของกระทรวงสาธารณสุข		อำเภอ	1	สำนักงานสาธารณสุขจังหวัดกระบี่	1	
พัฒนาธุรกิจบริการการท่องเที่ยว	พัฒนามาตรฐานสินค้าของฝากและของที่ระลึก	ชุมชนท่องเที่ยว OTOP นวัตวิถี	จำนวนชุมชนท่องเที่ยว OTOP นวัตวิถี		จังหวัด	1	กรมการพัฒนาชุมชน	1	
พัฒนาธุรกิจบริการการท่องเที่ยว	พัฒนามาตรฐานสินค้าของฝากและของที่ระลึก	ผลิตภัณฑ์ชุมชนที่ได้มาตรฐาน ผลิตภัณฑ์ชุมชน (มผช.)	จำนวนผลิตภัณฑ์ชุมชนที่ได้มาตรฐานผลิตภัณฑ์ชุมชน (มผช.)		จังหวัด	1	สำนักงานมาตรฐานผลิตภัณฑ์อุตสาหกรรม (สมอ.)	1	
พัฒนาธุรกิจบริการการท่องเที่ยว	พัฒนามาตรฐานสินค้าของฝากและของที่ระลึก	สินค้าของฝาก (OTOP) ของจังหวัด	จำนวนสินค้าของฝาก (OTOP) ของจังหวัด จำแนกตามระดับดาว		จังหวัด	1	กรมการพัฒนาชุมชน	1	
พัฒนาธุรกิจบริการการท่องเที่ยว	พัฒนามาตรฐานสินค้าของฝากและของที่ระลึก	สินค้าของฝาก (OTOP) ของจังหวัด	รายได้จากการจำหน่ายผลิตภัณฑ์ชุมชน/ยอดจำหน่ายสินค้า (OTOP)		หมู่บ้าน	1	กรมการพัฒนาชุมชน	1	
พัฒนาการตลาดและประชาสัมพันธ์	การทำการตลาดกลุ่มนักท่องเที่ยวคุณภาพ	การทำการตลาด	งบประมาณในการทำการตลาด		จังหวัด	1	การท่องเที่ยวแห่งประเทศไทย	1	

3.2 ประเด็นการพัฒนาด้านที่ 2 : ยกระดับขีดความสามารถในการผลิตด้านการเกษตรแปรรูป และตลาดสินค้าเกษตรอย่างครบวงจร ควบคู่กับการพัฒนาอุตสาหกรรมสะอาดและพลังงานทางเลือก

วัตถุประสงค์

1. พัฒนาจังหวัดกระบี่ให้เป็นแหล่งผลิตปาล์มน้ำมันและน้ำมันปาล์มคุณภาพ
2. ส่งเสริมและพัฒนาการผลิตสินค้าเกษตรให้มีคุณภาพ มาตรฐาน โดยใช้องค์ความรู้ เทคโนโลยีงานวิจัย และนวัตกรรมเพื่อสร้างมูลค่าเพิ่มจากการแปรรูป
3. พัฒนาภาคเกษตรกรรมให้มีความหลากหลาย เพื่อให้ภาคเกษตรมีเสถียรภาพทางการเกษตรมีความมั่นคงด้านอาหาร และปลอดภัยต่อผู้บริโภค
4. ส่งเสริมการสร้างมูลค่าการผลิตสินค้าเกษตร เพื่อให้เกษตรกรมีความมั่นคงด้านรายได้ และเป็นฐานเศรษฐกิจที่สำคัญหลักของจังหวัด
5. พัฒนาจังหวัดกระบี่ให้เป็นแหล่งอุตสาหกรรมสะอาด และมีการใช้พลังงานทดแทน

ตัวชี้วัด

1. อัตราการสกัดน้ำมันปาล์มดิบโดยเฉลี่ยทั้งปี ไม่ต่ำกว่าร้อยละ 18
2. อัตราการเพิ่มขึ้นของจำนวนสินค้าเกษตรที่ได้รับรองมาตรฐาน ไม่ต่ำกว่าร้อยละ 10 จากปีที่ผ่านมา
3. อัตราการเพิ่มขึ้นของจำนวนเกษตรกรที่ได้รับการส่งเสริมและพัฒนาให้มีอาชีพด้านการเกษตรที่หลากหลายเพิ่มขึ้นไม่ต่ำกว่าร้อยละ 5 จากปีที่ผ่านมา
4. อัตราการขยายตัวของมูลค่าผลผลิตปศุสัตว์ที่สำคัญ เพิ่มขึ้นไม่ต่ำกว่าร้อยละ 10 จากค่าเฉลี่ยห้าปีที่ผ่านมา
5. อัตราการขยายตัวของผลิตภัณฑ์มวลรวมจังหวัด (GPP) ภาคเกษตร ขยายตัวไม่น้อยกว่าร้อยละ 3 จากค่าเฉลี่ยห้าปีที่ผ่านมา
6. จำนวนโรงงานอุตสาหกรรมปาล์มน้ำมันและยางพาราที่เป็นโรงงานอุตสาหกรรมสะอาดเป็นมิตรกับสิ่งแวดล้อม ไม่ต่ำกว่าร้อยละ 80 ของโรงงานอุตสาหกรรมปาล์มน้ำมันและยางพาราทั้งหมด
7. จำนวนผู้ผลิตและผู้ใช้พลังงานทดแทนเพิ่มขึ้นไม่น้อยกว่าร้อยละ 10 แห่งต่อปี

ในการขับเคลื่อนประเด็นการพัฒนาด้านที่ 2 : ยกระดับขีดความสามารถในการผลิตด้านการเกษตรแปรรูป และตลาดสินค้าเกษตรอย่างครบวงจร ควบคู่กับการพัฒนาอุตสาหกรรมสะอาดและพลังงานทางเลือก ได้มีการวิเคราะห์สถานการณ์ แนวโน้มการพัฒนาจังหวัดกระบี่ เมื่อพิจารณาจากผลิตภัณฑ์จังหวัด (GPP) พบว่าเศรษฐกิจของจังหวัดกระบี่ยังขึ้นอยู่กับสาขาเกษตรกรรมมากที่สุด โดยมีสัดส่วนร้อยละ 22.1 เนื่องจากประชาชนในจังหวัดกระบี่ยังประกอบอาชีพเกษตรกรรมจากพืชเศรษฐกิจหลักโดยเฉพาะอย่างยิ่งปาล์มน้ำมัน ซึ่งจังหวัดกระบี่มีผลผลิตสูงที่สุดในประเทศนอกจากนี้ จากข้อมูลสำนักงานเกษตรจังหวัดกระบี่ พบว่า ในปี 2563 สถานการณ์ของปาล์มน้ำมันมีแนวโน้มที่ดีขึ้น เป็นผลมาจากการส่งออกน้ำมันปาล์มเพิ่มขึ้น โดยในปี 2563 ราคาปาล์มน้ำมันเพิ่มขึ้นเป็นกิโลกรัมละ 7.11 บาท (จากกิโลกรัมละ 5.37 บาท ในปี 2562 โดยเพิ่มขึ้น 32.4%) ซึ่งสอดคล้องกับปริมาณพื้นที่การเพาะปลูกที่มีเพิ่มมากขึ้นเป็น 1,170,815 ไร่ ในปี 2563 (จาก 1,151,415 ไร่ ในปี 2562 โดยเพิ่มขึ้น 1.68%) ในส่วนของจำนวนครัวเรือนที่เพาะปลูกปาล์มน้ำมันมีจำนวน

เพิ่มขึ้น เป็น 41,180 ครัวเรือนในปี 2563 (จาก 38,547 ครัวเรือน ในปี 2562 โดยเพิ่มขึ้น 6.83%) สืบเนื่องมาจากเกษตรกรบางส่วนเปลี่ยนจากพืชเศรษฐกิจขนาดเล็กมาปลูกปาล์มน้ำมัน รวมถึง มีเกษตรกรที่มาจากสาขาการผลิตอื่น ปัจจัยที่ส่งผลให้ราคาปาล์มน้ำมันเพิ่มสูงขึ้นส่วนหนึ่งมาจากปริมาณผลผลิตในตลาดที่ลดลง ทำให้ตลาดมีความต้องการปาล์มน้ำมันมากขึ้น

จากแผนพัฒนาจังหวัดกระบี่ได้วิเคราะห์ภาวะแวดล้อม (SWOT) ของจังหวัดกระบี่ พบว่า จังหวัดกระบี่มีจุดแข็งและจุดอ่อน ดังนี้

จุดแข็ง

- สภาพพื้นที่ของจังหวัดเป็นแหล่งเพาะปลูกปาล์มน้ำมันที่สำคัญของประเทศ โดยจังหวัดกระบี่มีพื้นที่ปลูกปาล์มน้ำมันมากเป็นอันดับ 2 ของประเทศรองจากจังหวัดสุราษฎร์ธานี แต่มีผลผลิตเฉลี่ยต่อไร่สูงที่สุด ส่งผลให้มีปริมาณผลผลิตรวมสูงที่สุดในประเทศ
- มีโรงงานสกัดน้ำมันปาล์มตั้งอยู่ในพื้นที่จังหวัด จากข้อมูลของสำนักงานอุตสาหกรรมจังหวัดกระบี่ พบว่า ในปี 2563 มีโรงงานสกัดน้ำมันปาล์ม 36 แห่ง โดยมีจำนวนโรงงานสกัดน้ำมันปาล์มเป็นโรงงานสะอาดและเป็นมิตรกับสิ่งแวดล้อมที่ได้รับการรับรองอุตสาหกรรมสีเขียวจำนวน 13 โรงงาน คิดเป็นร้อยละ 36.11 ต่อจำนวนโรงงานน้ำมันปาล์มทั้งหมด
- มีการพัฒนาและวิจัยปาล์มน้ำมันสายพันธุ์ดีส่งผลให้มีผลผลิตที่มีคุณภาพ โดยในปี 2559 จังหวัดกระบี่ได้คัดค้านวัตกรรมพัฒนาปาล์มสายพันธุ์ Krabi KU.Oil Palm 59 เป็นสายพันธุ์ปาล์มน้ำมันประจำจังหวัด โดยการปรับปรุงพันธุ์และคัดเลือกอย่างเข้มงวด เพื่อคัดลักษณะต้นแม่พันธุ์ที่ให้ผลผลิตสูงทั้งผลผลิตต่อต้นต่อปีสูงมากกว่า 300 กิโลกรัมต่อไร่ และมีเปอร์เซ็นต์น้ำมันต่อทะลายสูง 25-27% ติดต่อกันทุกปี โดยจะส่งเสริมให้เกษตรกรปลูกต่อไปเพื่อเพิ่มผลผลิตที่มีคุณภาพ

จุดอ่อน

- อุตสาหกรรมแปรรูปด้านการเกษตรยังเป็นสินค้าขั้นปฐมภูมิ
- สถาบันเกษตรกรในจังหวัดยังไม่เข้มแข็งมากนัก เกษตรกรรายย่อยยังไม่สามารถเข้าถึงในการรับการสนับสนุนการพัฒนาภาคการเกษตร และเกษตรกรมีอายุเฉลี่ยสูง ขาดองค์ความรู้และเทคโนโลยีในการแปรรูปเพื่อเพิ่มมูลค่าเพิ่มสินค้าเกษตรหลายชนิด และขาดการสืบทอดอาชีพด้านการเกษตรสู่คนรุ่นใหม่ รวมถึงขาดการเชื่อมโยงระหว่างเกษตรกรและผู้ประกอบการทำให้เกษตรกรไม่สามารถผลิตสินค้าเกษตรได้ตามความต้องการของผู้ประกอบการ

ดังนั้น จึงได้ดำเนินการจัดทำห่วงโซ่คุณค่า (Value Chain) ที่สอดคล้องกับแผนพัฒนาจังหวัดกระบี่ เรื่อง “ปาล์มน้ำมัน” และคัดเลือกปัจจัยสู่ความสำเร็จ (Critical Success Factor) พร้อมจัดทำผังสถิติทางการ เรื่อง “ปาล์มน้ำมัน” ที่ประกอบด้วยรายการข้อมูลสถิติทางการที่สามารถนำไปใช้ในการติดตามและประเมินผลในเรื่องดังกล่าวได้ ซึ่งมีรายละเอียดดังนี้

3.2.1 ห่วงโซ่คุณค่า (Value Chain) ที่สอดคล้องกับแผนพัฒนาจังหวัด

แนวคิดการจัดทำห่วงโซ่คุณค่าที่สอดคล้องกับแผนพัฒนาจังหวัดกระบี่ “ประเด็นการพัฒนาที่ 2: ยกระดับขีดความสามารถในการผลิตด้านการเกษตร แปรรูป และตลาดสินค้าเกษตรอย่างครบวงจร ควบคู่กับการพัฒนาอุตสาหกรรมสะอาดและพลังงานทางเลือก” โดยเริ่มจากการศึกษาห่วงโซ่คุณค่าของประเทศ ไทย 140 เป้าหมายแผนแม่บทย่อย ภายใต้แผนแม่บทภายใต้ยุทธศาสตร์ชาติ (23 ด้าน) ประเด็นที่ 3 การเกษตร มี 6 แผนแม่บทย่อย 10 เป้าหมาย และ GVC เกษตร-อุตสาหกรรม เพาะปลูกพืชเศรษฐกิจ จากนั้น ดำเนินการจัดทำห่วงโซ่คุณค่า (Value Chain) ที่สอดคล้องกับแผนพัฒนาจังหวัดกระบี่ เรื่อง “ปาล์มน้ำมัน” ได้ดังภาพ 14

ห่วงโซ่คุณค่า (Value Chain) “ปาล์มน้ำมัน”



ภาพ 14 ห่วงโซ่คุณค่า (Value Chain) “ปาล์มน้ำมัน”

3.2.2 ผังสถิติทางการ

การจัดทำผังสถิติทางการประเด็นการพัฒนาที่ 2: ยกระดับขีดความสามารถในการผลิตด้านการเกษตร แปรรูป และตลาดสินค้าเกษตรอย่างครบวงจร ควบคู่กับการพัฒนาอุตสาหกรรมสะอาดและพลังงานทางเลือก หลังจากที่ได้มีการศึกษาแนวทางการพัฒนาจังหวัด (ประเด็นการพัฒนาที่ 2) ที่สอดคล้องกับห่วงโซ่คุณค่า (Value Chain) ที่สอดคล้องกับแผนพัฒนาจังหวัดกระบี่แล้ว จะต้องมีการคัดเลือกปัจจัยสู่ความสำเร็จ (Critical Success Factor) ที่มีความสำคัญในการบริหารงานในจังหวัด จากนั้นจัดทำผังสถิติทางการ “ปาล์มน้ำมัน” โดยศึกษายุทธศาสตร์ กลยุทธ์ แนวทางการพัฒนา ตลอดจนตัวชี้วัดภายใต้แผนระดับ 3 เช่น ยุทธศาสตร์เกษตรและสหกรณ์ ระยะ 20 ปี แผนปฏิบัติการเกษตรอัจฉริยะ แผนพัฒนาสถิติสาขาเกษตร และ GVC เกษตร-อุตสาหกรรม เพาะปลูกพืชเศรษฐกิจ เป็นต้น ที่สอดคล้องกับปัจจัยสู่ความสำเร็จ (Critical Success Factor) พร้อมทั้งกำหนดรายการข้อมูลสถิติที่สำคัญ และจำเป็น จึงสามารถสรุปผังสถิติทางการ “ปาล์มน้ำมัน” ดังตาราง 12

ตาราง 12 ผังสถิติทางการ “ปาล์มน้ำมัน”

ห่วงโซ่คุณค่า (VC)	ปัจจัยแห่งความสำเร็จ (CSF)	ตัวชี้วัด	บัญชีสถิติทางการ	การจัดจำแนก	ระดับการนำเสนอผล	สถานะข้อมูล	หน่วยงาน	การจัดส่งข้อมูลให้ส่วนราชการส่วนกลาง	หมายเหตุ
การวิจัยและพัฒนา (R&D)	การวิจัยและพัฒนาพันธุ์พืช	การทำวิจัยและพัฒนาองค์ความรู้เรื่องปาล์มน้ำมัน	จำนวนโครงการเพื่อลดต้นทุนงานวิจัย		จังหวัด	1	กรมวิชาการเกษตร กระทรวงเกษตรและสหกรณ์	1	
การวิจัยและพัฒนา (R&D)	การวิจัยและพัฒนาพันธุ์พืช	พันธุ์ปาล์มน้ำมัน	พันธุ์ปาล์มน้ำมันที่เหมาะสมในจังหวัด		จังหวัด	1	สำนักงานเศรษฐกิจการเกษตร	1	
การวิจัยและพัฒนา (R&D)	การวิจัยและพัฒนาพันธุ์พืช	พันธุ์ปาล์มน้ำมัน	พันธุ์ปาล์มที่เกษตรกรนิยมปลูก		จังหวัด	1	สำนักงานเศรษฐกิจการเกษตร	1	
การวิจัยและพัฒนา (R&D)	การวิจัยและพัฒนาพันธุ์พืช	พันธุ์ปาล์มน้ำมัน	จำนวนแปลงเพาะผลิตเมล็ดพันธุ์ปาล์มน้ำมัน		จังหวัด	1	กรมวิชาการเกษตร กระทรวงเกษตรและสหกรณ์	1	
การวิจัยและพัฒนา (R&D)	การบริหารจัดการน้ำ	ปริมาณน้ำตามแหล่งชลประทาน	จำนวนพื้นที่ชลประทาน		จังหวัด	1	กรมชลประทาน กระทรวงเกษตรและสหกรณ์	1	
การวิจัยและพัฒนา (R&D)	การบริหารจัดการน้ำ	ปริมาณน้ำตามแหล่งชลประทาน	จำนวนพื้นที่เพาะปลูกปาล์มน้ำมันในเขตชลประทาน		จังหวัด	1	กรมชลประทาน กระทรวงเกษตรและสหกรณ์	1	
การวิจัยและพัฒนา (R&D)	การบริหารจัดการน้ำ	ความต้องการการใช้น้ำเพื่อการเกษตรในแต่ละพื้นที่	จำนวนเกษตรกรที่ใช้น้ำจากชลประทานในการเกษตร		จังหวัด	1	กรมชลประทาน กระทรวงเกษตรและสหกรณ์	1	
การวิจัยและพัฒนา (R&D)	การบริหารจัดการน้ำ	ความต้องการการใช้น้ำเพื่อการเกษตรในแต่ละพื้นที่	ปริมาณความต้องการใช้น้ำเพื่อการเกษตร		จังหวัด	1	กรมชลประทาน กระทรวงเกษตรและสหกรณ์	1	

ตาราง 12 ผังสถิติทางการ “ปาล์มน้ำมัน” (ต่อ)

ห่วงโซ่คุณค่า (VC)	ปัจจัยแห่งความสำเร็จ (CSF)	ตัวชี้วัด	บัญชีสถิติทางการ	การจัดจำแนก	ระดับการนำเสนอผล	สถานะข้อมูล	หน่วยงาน	การจัดส่งข้อมูลให้ส่วนราชการส่วนกลาง	หมายเหตุ
การวิจัยและพัฒนา (R&D)	การเตรียมพื้นที่เพาะปลูก ปรับปรุงดิน	พื้นที่เพาะปลูกปาล์มน้ำมัน	จำนวนพื้นที่ปลูกปาล์มน้ำมันในแต่ละปี		จังหวัด	1	สำนักงานเศรษฐกิจการเกษตร	1	
การวิจัยและพัฒนา (R&D)	การเตรียมพื้นที่เพาะปลูก ปรับปรุงดิน	คุณภาพดิน	ข้อมูลชุดดินระดับตำบล		จังหวัด	1	กรมพัฒนาที่ดิน	1	
การวิจัยและพัฒนา (R&D)	การเตรียมพื้นที่เพาะปลูก ปรับปรุงดิน	ต้นทุนการบริหารจัดการปาล์มน้ำมัน (ให้ผลผลิต) ต่อไร่	ราคาปุ๋ยสำหรับปาล์มน้ำมัน (ตามอัตราราชการ)		จังหวัด	1	กรมวิชาการเกษตร กระทรวงเกษตรและสหกรณ์	1	
การวิจัยและพัฒนา (R&D)	การเตรียมพื้นที่เพาะปลูก ปรับปรุงดิน	ต้นทุนการบริหารจัดการปาล์มน้ำมัน (ให้ผลผลิต) ต่อไร่	ราคาพันธุ์ปาล์มน้ำมัน (ตามอัตราราชการ)		จังหวัด	1	สำนักงานเกษตรจังหวัดกระบี่	1	
การวิจัยและพัฒนา (R&D)	การสร้างองค์ความรู้และขีดความสามารถให้เกษตรกร	เกษตรกรและสมาชิกสหกรณ์ได้รับการส่งเสริมและพัฒนาศักยภาพ	จำนวนเกษตรกรที่ผ่านการอบรมการให้ความรู้เกี่ยวกับการปลูกปาล์มน้ำมัน		จังหวัด	1	สำนักงานเกษตรจังหวัดกระบี่	1	
การวิจัยและพัฒนา (R&D)	การสร้างองค์ความรู้และขีดความสามารถให้เกษตรกร	เกษตรกรและสมาชิกสหกรณ์ได้รับการส่งเสริมและพัฒนาศักยภาพ	จำนวนหลักสูตรของการอบรมเกษตรกรในพื้นที่		จังหวัด	1	กรมพัฒนาที่ดิน	1	

ตาราง 12 ผังสถิติทางการ “ปาล์มน้ำมัน” (ต่อ)

ห่วงโซ่คุณค่า (VC)	ปัจจัยแห่ง ความสำเร็จ (CSF)	ตัวชี้วัด	บัญชีสถิติทางการ	การจัด จำแนก	ระดับการ นำเสนอ ผล	สถานะ ข้อมูล	หน่วยงาน	การจัดส่งข้อมูล ให้ส่วนราชการ ส่วนกลาง	หมายเหตุ
การเพิ่มผลผลิต พัฒนาคุณภาพ และลดต้นทุน	การใส่ปุ๋ยและกำจัด ศัตรูพืช	การผลิตปุ๋ยอินทรีย์	จำนวนโรงงานผลิตปุ๋ยอินทรีย์ ชุมชน		จังหวัด	1	สำนักงาน เศรษฐกิจ การเกษตร	1	
การเพิ่มผลผลิต พัฒนาคุณภาพ และลดต้นทุน	การเพิ่มผลผลิตภาพ	ผลผลิตปาล์มน้ำมันของจังหวัด	พื้นที่เก็บเกี่ยวปาล์มน้ำมัน		จังหวัด	1	สำนักงาน เศรษฐกิจ การเกษตร	1	
การเพิ่มผลผลิต พัฒนาคุณภาพ และลดต้นทุน	การเพิ่มผลผลิตภาพ	ผลผลิตปาล์มน้ำมันของจังหวัด	จำนวนผลผลิตปาล์มน้ำมัน		จังหวัด	1	สำนักงาน เศรษฐกิจ การเกษตร	1	
การเพิ่มผลผลิต พัฒนาคุณภาพ และลดต้นทุน	การเพิ่มผลผลิตภาพ	ผลผลิตปาล์มน้ำมันของจังหวัด	จำนวนผลผลิตปาล์มน้ำมัน เฉลี่ยต่อไร่		จังหวัด	1	สำนักงาน เศรษฐกิจ การเกษตร	1	
การแปรรูปและ สร้างมูลค่าเพิ่ม	มาตรฐานการผลิต เกษตรอุตสาหกรรม (GMP/HACCP)	ความสามารถในการเก็บผลผลิต ปาล์มน้ำมัน	จำนวนโรงสกัดน้ำมันปาล์ม ของจังหวัดกระบี่		จังหวัด	1	กรมโรงงาน อุตสาหกรรม	1	
การแปรรูปและ สร้างมูลค่าเพิ่ม	มาตรฐานการผลิต เกษตรอุตสาหกรรม (GMP/HACCP)	การเพิ่มมูลค่าโดยการแปรรูป	กำลังการผลิตไฟฟ้าจากชีวมวล ปาล์มน้ำมัน		จังหวัด	1	สำนักงาน คณะกรรมการ กำกับกิจการ พลังงาน	1	
การแปรรูปและ สร้างมูลค่าเพิ่ม	มาตรฐานการผลิต เกษตรอุตสาหกรรม (GMP/HACCP)	การเพิ่มมูลค่าโดยการแปรรูป	กำลังการผลิตไฟฟ้าจาก Biogas (ปาล์มน้ำมัน)		จังหวัด	1	สำนักงาน คณะกรรมการ กำกับกิจการ พลังงาน	1	

ตาราง 12 ผังสถิติทางการ “ปาล์มน้ำมัน” (ต่อ)

ห่วงโซ่คุณค่า (VC)	ปัจจัยแห่ง ความสำเร็จ (CSF)	ตัวชี้วัด	บัญชีสถิติทางการ	การจัด จำแนก	ระดับการ นำเสนอ ผล	สถานะ ข้อมูล	หน่วยงาน	การจัดส่งข้อมูล ให้ส่วนราชการ ส่วนกลาง	หมายเหตุ
การแปรรูปและ สร้างมูลค่าเพิ่ม	ระบบเกษตรปลอด วัสดุเหลือใช้ (Zero Waste)	การลดของเสีย และการนำของ เสียมาใช้ประโยชน์	จำนวนโรงงานที่มีน้ำทิ้ง (ปาล์มน้ำมัน)		จังหวัด	1	สำนักงาน อุตสาหกรรม จังหวัดกระบี่	1	
การแปรรูปและ สร้างมูลค่าเพิ่ม	ระบบเกษตรปลอด วัสดุเหลือใช้ (Zero Waste)	การลดของเสีย และการนำของ เสียมาใช้ประโยชน์	จำนวนโรงงานที่มีกากของเสีย (ปาล์มน้ำมัน)		จังหวัด	1	กรมโรงงาน อุตสาหกรรม	1	
การขนส่งสินค้า และจัดการบริหาร สินค้า (Logistics)	การขนส่งและการ กระจายสินค้า	ความสามารถในการกระจาย สินค้า	ปริมาณปาล์มน้ำมันเฉลี่ยต่อ การขนส่งต่อเที่ยว		จังหวัด	1	สำนักงาน พาณิชย์จังหวัด กระบี่	1	
การพัฒนาระบบ การตลาด	พัฒนาตลาดกลาง สินค้า	ข้อมูลการซื้อขายในตลาด	ราคาปาล์มทะเลลาย		จังหวัด	1	สำนักงาน พาณิชย์จังหวัด กระบี่	1	
การพัฒนาระบบ การตลาด	พัฒนาตลาดกลาง สินค้า	ข้อมูลการซื้อขายในตลาด	ราคาน้ำมันปาล์มดิบ		จังหวัด	1	สำนักงาน พาณิชย์จังหวัด กระบี่	1	
การพัฒนาระบบ การตลาด	พัฒนาตลาดกลาง สินค้า	ผลผลิตปาล์มน้ำมันของจังหวัด	จำนวนลานเท ในจังหวัด		จังหวัด	1	กรมโรงงาน อุตสาหกรรม	1	
การพัฒนาระบบ การตลาด	พัฒนาตลาดกลาง สินค้า	ข้อมูลการซื้อขายในตลาด	ราคาปาล์มทะเลลาย		จังหวัด	1	สำนักงาน พาณิชย์จังหวัด กระบี่	1	
การพัฒนาระบบ การตลาด	พัฒนาตลาดกลาง สินค้า	ข้อมูลการซื้อขายในตลาด	ราคาน้ำมันปาล์มดิบ		จังหวัด	1	สำนักงาน พาณิชย์จังหวัด กระบี่	1	

ตาราง 12 ปัจจัยสู่ความสำเร็จ “ปาล์มน้ำมัน” (ต่อ)

ห่วงโซ่คุณค่า (VC)	ปัจจัยแห่งความสำเร็จ (CSF)	ตัวชี้วัด	บัญชีสถิติทางการ	การจัดจำแนก	ระดับการนำเสนอผล	สถานะข้อมูล	หน่วยงาน	การจัดส่งข้อมูลให้ส่วนราชการส่วนกลาง	หมายเหตุ
การพัฒนาระบบการตลาด	พัฒนาตลาดกลางสินค้า	ผลผลิตปาล์มน้ำมันของจังหวัด	จำนวนลานเท ในจังหวัด		จังหวัด	1	สำนักงานชั่งตวงวัดจังหวัดกระบี่	1	
การเพิ่มผลผลิตพัฒนาคุณภาพและลดต้นทุน	การใส่ปุ๋ยและกำจัดศัตรูพืช	การใส่ปุ๋ยเคมี	ปริมาณการใส่ปุ๋ยเคมี กก./ต้น/ปี		จังหวัด	1	สำนักงานเกษตรจังหวัดกระบี่	1	
การวิจัยและพัฒนา (R&D)	การสร้างองค์ความรู้และขีดความสามารถให้เกษตรกร	เกษตรกรและสมาชิกสหกรณ์ได้รับการส่งเสริมและพัฒนาศักยภาพ	โครงการพัฒนาศักยภาพกระบวนการผลิตสินค้าเกษตร		จังหวัด	1	กรมวิชาการเกษตร กระทรวงเกษตรและสหกรณ์	1	
การวิจัยและพัฒนา (R&D)	การสร้างองค์ความรู้และขีดความสามารถให้เกษตรกร	เกษตรกรและสมาชิกสหกรณ์ได้รับการส่งเสริมและพัฒนาศักยภาพ	ผลผลิตที่ 1 บริหารจัดการองค์ความรู้และนวัตกรรมด้านการเกษตร		จังหวัด	1	กรมวิชาการเกษตร กระทรวงเกษตรและสหกรณ์	1	
การวิจัยและพัฒนา (R&D)	การสร้างองค์ความรู้และขีดความสามารถให้เกษตรกร	เกษตรกรและสมาชิกสหกรณ์ได้รับการส่งเสริมและพัฒนาศักยภาพ	ผลผลิตที่ 1 ยกระดับคุณภาพมาตรฐานสินค้าเกษตร		จังหวัด	1	กรมวิชาการเกษตร กระทรวงเกษตรและสหกรณ์	1	

ตาราง 12 ปัจจัยสู่ความสำเร็จ “ปาล์มน้ำมัน” (ต่อ)

ห่วงโซ่คุณค่า (VC)	ปัจจัยแห่งความสำเร็จ (CSF)	ตัวชี้วัด	บัญชีสถิติทางการ	การจัดจำแนก	ระดับการนำเสนอผล	สถานะข้อมูล	หน่วยงาน	การจัดส่งข้อมูลให้ส่วนราชการส่วนกลาง	หมายเหตุ
การวิจัยและพัฒนา (R&D)	การวิจัยและพัฒนาพันธุ์พืช	การทำวิจัยและพัฒนาองค์ความรู้เรื่องปาล์มน้ำมัน	งานวิจัยเกี่ยวกับปาล์มน้ำมัน		จังหวัด	1	กรมวิชาการ เกษตร กระทรวง เกษตรและ สหกรณ์	1	
การพัฒนาระบบการตลาด	พัฒนาตลาดกลางสินค้า	ผลผลิตปาล์มน้ำมันของจังหวัด	ลานเทของสหกรณ์จังหวัดกระบี่		จังหวัด	1	สำนักงาน สหกรณ์จังหวัด กระบี่	1	

3.3 ประเด็นการพัฒนาที่ 3 : พัฒนาคุณภาพชีวิตประชาชนสู่สังคมน่าอยู่ และปรับตัวเท่าทันต่อบริบทการเปลี่ยนแปลง

วัตถุประสงค์

1. ประชาชนมีความสุข และมีคุณภาพชีวิตดี
2. เป็นสังคมแห่งการเรียนรู้ทุกช่วงวัย และเยาวชนให้ได้รับการศึกษาที่มีคุณภาพ
3. ประชาชนได้รับการบริการจากสาธารณสุขปลอดภัยขั้นพื้นฐานและโครงสร้างพื้นฐานที่เพียงพอและมีคุณภาพ
4. การบริการสาธารณสุขที่มีคุณภาพและประสิทธิภาพ ให้ประชาชนได้รับการบริการอย่างทั่วถึง
5. ประชาชนมีความปลอดภัยในชีวิตและทรัพย์สิน
6. แรงงานมีศักยภาพและทักษะความสามารถตรงตามความต้องการของตลาดแรงงานและแข่งขันได้
7. แรงงานและผู้ด้อยโอกาสได้รับการคุ้มครองจากสวัสดิการ
8. ประชาชนมีคุณธรรม จริยธรรม และใช้หลักปรัชญาเศรษฐกิจพอเพียง เพื่อเป็นภูมิคุ้มกันในการดำรงชีวิต

ตัวชี้วัด

1. ประชากรที่อยู่ใต้เส้นความยากจน ไม่เกินร้อยละ 5.69
2. ร้อยละของครัวเรือนที่ตกเกณฑ์ จปฐ. ได้รับการแก้ไขและผ่านเกณฑ์ จปฐ. ไม่น้อยกว่าร้อยละ 60
3. ผลการทดสอบโอเน็ตของนักเรียนชั้นประถมศึกษาปีที่ 6 และชั้นมัธยมศึกษาปีที่ 3 เพิ่มขึ้นร้อยละ 2
4. จำนวนปีการศึกษาเฉลี่ยของประชากรอายุ 15-59 ไม่ต่ำกว่าร้อยละ 9.27 ปี
5. ร้อยละของสถานบริการสาธารณสุขที่ได้รับการรับรองคุณภาพ HA ต่อสถานบริการสาธารณสุขทั้งหมดมีไม่ต่ำกว่าร้อยละ 100
6. อัตราการว่างงานไม่เกินร้อยละ 3
7. อัตราการลดลงของคดีอาญา ลดลงไม่ต่ำกว่าร้อยละ 5 จากปีที่ผ่านมา
8. ร้อยละของหมู่บ้านที่มีการแพร่ระบาดของยาเสพติดระดับรุนแรงมีไม่เกินร้อยละ 10 ของหมู่บ้านทั้งหมด
9. ร้อยละของผู้อยู่ในระบบประกันสังคมต่อกำลังแรงงานไม่ต่ำกว่าร้อยละ 25
10. ร้อยละของผู้สูงอายุและคนพิการได้รับเบี้ยยังชีพไม่ต่ำกว่าร้อยละ 100 ของผู้สูงอายุและคนพิการที่ลงทะเบียนรับเบี้ยยังชีพทั้งหมด

ในการขับเคลื่อนประเด็นการพัฒนาที่ 3 : พัฒนาคุณภาพชีวิตประชาชนสู่สังคมน่าอยู่ และปรับตัวเท่าทันต่อบริบทการเปลี่ยนแปลง ซึ่งจากการวิเคราะห์สถานการณ์ แนวโน้มการพัฒนาจังหวัดกระบี่ พบว่า ในปี 2562 จากข้อมูลดัชนีความก้าวหน้าของคน แม้ว่าลำดับในภาพรวมของจังหวัดกระบี่จะอยู่ในลำดับกลางค่อนข้างดี คือ ลำดับ 37 ของประเทศ โดยมีดัชนีด้านการพัฒนาคนดีขึ้นจากปีที่ผ่านมา และยังคงต้องการการพัฒนาเพิ่มขึ้นเมื่อเทียบกับภาพรวมของประเทศ ทั้งในเรื่องปัญหาสุขภาพะทั้งในเด็กแรกเกิดและประชาชนทุกช่วงวัย รวมถึงปัญหาด้านการศึกษาของประชากรในวัยเรียน (ตัวชี้วัด อัตราการเข้าเรียนรวมระดับมัธยมศึกษาตอนปลายและอาชีวศึกษา) ทั้งนี้ กรณีเด็กอายุ 15 – 17 ปี ทำงาน จะลดน้อยลงหากสามารถเพิ่มจำนวนอัตราการเรียนต่อในระดับมัธยมศึกษาตอนปลายและอาชีวศึกษาได้ โดยอาจเป็นผลมาจากครอบครัวยากจน ขาดโอกาสในการเข้าถึงความเท่าเทียมทางเศรษฐกิจ สภาพเศรษฐกิจที่เติบโตขึ้นอย่างรวดเร็วของจังหวัดกระบี่

ส่งผลให้ค่าครองชีพของประชาชนสูงตามไปด้วย ในขณะที่รายได้ในการประกอบอาชีพคงที่หรือเพิ่มขึ้นเพียงเล็กน้อย ทำให้ครอบครัวจำนวนมากประสบปัญหาความเดือดร้อนด้านเศรษฐกิจ ส่งผลต่อคุณภาพชีวิตของสมาชิกในครอบครัวในการดำรงชีวิตขั้นพื้นฐาน มีที่อยู่อาศัยไม่มั่นคงปลอดภัยไม่สามารถส่งเสริมการศึกษาแก่บุตรหลานให้เรียนต่อในระดับที่สูงขึ้น เป็นต้น ความจำเป็นในการหารายได้ให้เพียงพอต่อรายจ่ายของครอบครัว ทำให้สมาชิกในครอบครัวจำเป็นต้องเพิ่มเวลาการทำงานมากขึ้นส่งผลให้ความสัมพันธ์ระหว่างสมาชิกในครอบครัวลดน้อยลง การดูแลและการเสริมสร้างคุณภาพชีวิตทั้งการเลี้ยงดูที่ดี การเสริมสร้างโภชนาการ และพัฒนาการที่เหมาะสมแก่เด็กในครอบครัวไม่สามารถดำเนินการได้อย่างเต็มที่

ดังนั้นจึงต้องดำเนินการจัดทำห่วงโซ่คุณค่า (Value Chain) ที่สอดคล้องกับแผนพัฒนาจังหวัดกระบี่ เรื่อง “สังคมแห่งการเรียนรู้” และคัดเลือกปัจจัยสู่ความสำเร็จ (Critical Success Factor) พร้อมจัดทำผังสถิติทางการ เรื่อง “สังคมแห่งการเรียนรู้” ที่ประกอบด้วยรายการข้อมูลสถิติทางการที่สามารถนำไปใช้ในการติดตามและประเมินผลในเรื่องดังกล่าวได้ ซึ่งมีรายละเอียดดังนี้

3.3.1 ห่วงโซ่คุณค่า (Value Chain) ที่สอดคล้องกับแผนพัฒนาจังหวัด

แนวคิดการจัดทำห่วงโซ่คุณค่าที่สอดคล้องกับแผนพัฒนาจังหวัดกระบี่ “ประเด็นการพัฒนาที่ 3 : พัฒนาคุณภาพชีวิตประชาชนสู่สังคมน่าอยู่ และปรับตัวเท่าทันต่อบริบทการเปลี่ยนแปลง” โดยเริ่มจากการศึกษาห่วงโซ่คุณค่าของประเทศไทย 140 เป้าหมายแผนแม่บทย่อย ภายใต้แผนแม่บทภายใต้ยุทธศาสตร์ชาติ (23 ด้าน) ประเด็น 11 ศักยภาพคนตลอดช่วงชีวิต มี 5 แผนแม่บทย่อย 6 เป้าหมาย ประเด็น 12 การพัฒนาการเรียนรู้ มี 2 แผนแม่บทย่อย 2 เป้าหมาย และ GVC การสร้างสังคมการเรียนรู้ จากนั้นดำเนินการจัดทำห่วงโซ่คุณค่า (Value Chain) ที่สอดคล้องกับแผนพัฒนาจังหวัดกระบี่ เรื่อง “สังคมแห่งการเรียนรู้” ได้ดังภาพ 15

ห่วงโซ่คุณค่า (Value Chain) “สังคมแห่งการเรียนรู้”



ภาพ 15 ห่วงโซ่คุณค่า (Value Chain) “สังคมแห่งการเรียนรู้”

3.3.2 ผังสถิติทางการ

การจัดทำผังสถิติทางการประเด็นการพัฒนาที่ 3 : พัฒนาคุณภาพชีวิตประชาชนสู่สังคมอายุและปรับตัวเท่าทันตอบรับการเปลี่ยนแปลง หลังจากที่ได้มีการศึกษาแนวทางการพัฒนาจังหวัด (ประเด็นการพัฒนาที่ 3) ที่สอดคล้องกับห่วงโซ่คุณค่า (Value Chain) ที่สอดคล้องกับแผนพัฒนาจังหวัดกระบี่แล้ว จะต้องมีการคัดเลือกปัจจัยสู่ความสำเร็จ (Critical Success Factor) ที่มีความสำคัญในการบริหารงานในจังหวัด จากนั้นจัดทำผังสถิติทางการ “สังคมแห่งการเรียนรู้” โดยศึกษายุทธศาสตร์ กลยุทธ์ แนวทางการพัฒนาตลอดจนตัวชี้วัดภายใต้แผนระดับ 3 เช่น GVC การสร้างสังคมการเรียนรู้ เป็นต้น ที่สอดคล้องกับปัจจัยสู่ความสำเร็จ (Critical Success Factor) พร้อมทั้งกำหนดรายการข้อมูลสถิติที่สำคัญและจำเป็น จึงสามารถสรุปผังสถิติทางการ “สังคมแห่งการเรียนรู้” ดังตาราง 13

ตาราง 13 ผังสถิติทางการ “สังคมแห่งการเรียนรู้”

ห่วงโซ่คุณค่า (VC)	ปัจจัยแห่งความสำเร็จ (CSF)	ตัวชี้วัด	บัญชีสถิติทางการ	การจัดจำแนก	ระดับการนำเสนอผล	สถานะข้อมูล	หน่วยงาน	การจัดส่งข้อมูลให้ส่วนราชการส่วนกลาง	หมายเหตุ
ลดปัญหาเด็กขาดโอกาสทางการศึกษา	กิจกรรมเพื่อช่วยเหลือ/สนับสนุนเด็กและเยาวชนที่ด้อยโอกาสทางการศึกษา	ผู้เรียนด้อยโอกาส	จำนวนผู้เรียนด้อยโอกาส		จังหวัด	1	สำนักงานศึกษาธิการจังหวัดกระบี่	1	
ลดปัญหาเด็กขาดโอกาสทางการศึกษา	กิจกรรมเพื่อช่วยเหลือ/สนับสนุนเด็กและเยาวชนที่ด้อยโอกาสทางการศึกษา	เด็กด้อยโอกาสได้รับการศึกษาขั้นพื้นฐาน	จำนวนเด็กด้อยโอกาสได้รับการศึกษาขั้นพื้นฐาน		จังหวัด	1	สำนักงานศึกษาธิการจังหวัดกระบี่	1	
ลดปัญหาเด็กขาดโอกาสทางการศึกษา	กิจกรรมเพื่อช่วยเหลือ/สนับสนุนเด็กและเยาวชนที่ด้อยโอกาสทางการศึกษา	เด็กด้อยโอกาสได้รับการศึกษาขั้นพื้นฐาน	จำนวนนักเรียนที่ออกกลางคัน		จังหวัด	1	สำนักงานศึกษาธิการจังหวัดกระบี่	1	
ลดปัญหาเด็กขาดโอกาสทางการศึกษา	กิจกรรมเพื่อช่วยเหลือ/สนับสนุนเด็กและเยาวชนที่ด้อยโอกาสทางการศึกษา	กิจกรรมในการสนับสนุนเด็กและเยาวชนด้อยโอกาสทางการศึกษา กิจกรรมในการพัฒนาเยาวชน	กิจกรรมพัฒนาศักยภาพของสภาเด็กและเยาวชนจังหวัดกระบี่		จังหวัด	1	กรมกิจการเด็กและเยาวชน	1	

ตาราง 13 ผังสถิติทางการ “สังคมแห่งการเรียนรู้” (ต่อ)

ห่วงโซ่คุณค่า (VC)	ปัจจัยแห่งความสำเร็จ (CSF)	ตัวชี้วัด	บัญชีสถิติทางการ	การจัดจำแนก	ระดับการนำเสนอผล	สถานะข้อมูล	หน่วยงาน	การจัดส่งข้อมูลให้ส่วนราชการส่วนกลาง	หมายเหตุ
ลดปัญหาเด็กขาดโอกาสทางการศึกษา	กิจกรรมเพื่อช่วยเหลือ/สนับสนุนเด็กและเยาวชนที่ด้อยโอกาสทางการศึกษา	สัดส่วนของโรงเรียนที่มีการสนับสนุนเด็กและเยาวชนด้อยโอกาสทางการศึกษา	สัดส่วนของโรงเรียนที่มีการสนับสนุนเด็กและเยาวชนด้อยโอกาสทางการศึกษา		จังหวัด	1	สำนักงานศึกษาธิการจังหวัดกระบี่	1	
ส่งเสริมการเรียนรู้นอกห้องเรียนของเยาวชน/ชุมชน	ส่งเสริมกิจกรรมสร้างเสริมประสบการณ์ชีวิตสำหรับเด็กและเยาวชน	โครงการพัฒนาชีวิตเยาวชน	จำนวนโครงการพัฒนาชีวิตเยาวชน		จังหวัด	1	สำนักงานศึกษาธิการจังหวัดกระบี่	1	
ส่งเสริมการเรียนรู้นอกห้องเรียนของเยาวชน/ชุมชน	ส่งเสริมกิจกรรมสร้างเสริมประสบการณ์ชีวิตสำหรับเด็กและเยาวชน	โครงการพัฒนาชีวิตเยาวชน	จำนวนผู้เข้าร่วมโครงการพัฒนาชีวิตเยาวชน		จังหวัด	1	สำนักงานศึกษาธิการจังหวัดกระบี่	1	
ยกระดับคุณภาพการศึกษา	บริหารจัดการฐานข้อมูลด้านการศึกษาของเด็กและเยาวชนในพื้นที่	ฐานข้อมูลด้านการศึกษา	จำนวนครูจำแนกตามวุฒิการศึกษา		จังหวัด	1	สำนักงานศึกษาธิการจังหวัดกระบี่	1	
ยกระดับคุณภาพการศึกษา	บริหารจัดการฐานข้อมูลด้านการศึกษาของเด็กและเยาวชนในพื้นที่	ฐานข้อมูลด้านการศึกษา	จำนวนนักเรียน		จังหวัด	1	สำนักงานศึกษาธิการจังหวัดกระบี่	1	

ตาราง 13 ผังสถิติทางการ “สังคมแห่งการเรียนรู้” (ต่อ)

ห่วงโซ่คุณค่า (VC)	ปัจจัยแห่งความสำเร็จ (CSF)	ตัวชี้วัด	บัญชีสถิติทางการ	การจัดจำแนก	ระดับการนำเสนอผล	สถานะข้อมูล	หน่วยงาน	การจัดส่งข้อมูลให้ส่วนราชการส่วนกลาง	หมายเหตุ
ยกระดับคุณภาพการศึกษา	บริหารจัดการฐานข้อมูลด้านการศึกษาของเด็กและเยาวชนในพื้นที่	ฐานข้อมูลด้านการศึกษา	จำนวนนักศึกษา		จังหวัด	1	สำนักงานศึกษาธิการจังหวัดกระบี่	1	
ยกระดับคุณภาพการศึกษา	บริหารจัดการฐานข้อมูลด้านการศึกษาของเด็กและเยาวชนในพื้นที่	ฐานข้อมูลด้านการศึกษา	จำนวนสถานศึกษา		จังหวัด	1	สำนักงานศึกษาธิการจังหวัดกระบี่	1	
ยกระดับคุณภาพการศึกษา	พัฒนาคุณภาพการศึกษาทุกระดับในพื้นที่	การเรียนการสอนด้านภาษา	สัดส่วนของครูด้านภาษาต่อจำนวนนักเรียน		จังหวัด	1	สำนักงานศึกษาธิการจังหวัดกระบี่	1	
ยกระดับคุณภาพการศึกษา	พัฒนาคุณภาพการศึกษาทุกระดับในพื้นที่	การเรียนการสอนด้านภาษา	สัดส่วนของชั่วโมงเรียนวิชาด้านภาษาเทียบกับชั่วโมงเรียนทั้งหมด		จังหวัด	1	สำนักงานศึกษาธิการจังหวัดกระบี่	1	
ยกระดับคุณภาพการศึกษา	สร้างโอกาส/แนวทางในการเข้าสู่การศึกษาในระดับสูง/ช่องทางอาชีพ สำหรับเยาวชนที่จะจบการศึกษา	การจัดกิจกรรมแนะแนวตามสถานศึกษา และชุมชน	จำนวนครั้งของการจัดกิจกรรมแนะแนวตามสถานศึกษา และชุมชน		จังหวัด	1	สำนักงานศึกษาธิการจังหวัดกระบี่	1	

ตาราง 13 ผังสถิติทางการ “สังคมแห่งการเรียนรู้” (ต่อ)

ห่วงโซ่คุณค่า (VC)	ปัจจัยแห่งความสำเร็จ (CSF)	ตัวชี้วัด	บัญชีสถิติทางการ	การจัดจำแนก	ระดับการนำเสนอผล	สถานะข้อมูล	หน่วยงาน	การจัดส่งข้อมูลให้ส่วนราชการส่วนกลาง	หมายเหตุ
ส่งเสริมการเรียนรู้ นอกห้องเรียนของ เยาวชน/ชุมชน	ส่งเสริมกิจกรรม เสริมการเรียนรู้ เพิ่มเติมตาม หลักสูตรการศึกษา	การจัดกิจกรรมการเรียนรู้ นอกเวลาเรียน	จำนวนครั้งของการจัดกิจกรรม การเรียนรู้พิเศษนอกเวลาเรียน		จังหวัด	1	สำนักงาน ศึกษาธิการ จังหวัดกระบี่	1	
ส่งเสริมการเรียนรู้ นอกห้องเรียนของ เยาวชน/ชุมชน	พัฒนาแหล่งเรียนรู้ นอกห้องเรียนใน ชุมชน	แหล่งเรียนรู้ นอกห้องเรียนใน ชุมชน	จำนวนแหล่งเรียนรู้ นอก ห้องเรียนในชุมชน		จังหวัด	1	สำนักงาน ศึกษาธิการ จังหวัดกระบี่	1	
ส่งเสริมการเรียนรู้ นอกห้องเรียนของ เยาวชน/ชุมชน	พัฒนาแหล่งเรียนรู้ นอกห้องเรียนใน ชุมชน	แหล่งเรียนรู้ นอกห้องเรียนใน ชุมชน	จำนวนผู้เข้ามาใช้บริการแหล่ง เรียนรู้ นอกห้องเรียนในชุมชน		จังหวัด	1	สำนักงาน ศึกษาธิการ จังหวัดกระบี่	1	
ส่งเสริมการเรียนรู้ นอกห้องเรียนของ เยาวชน/ชุมชน	สร้างการมีส่วนร่วม ของเด็ก เยาวชน ชุมชน ในการเรียนรู้ ร่วมกันอย่าง สร้างสรรค์	การพัฒนา สนับสนุนพื้นที่สันทนา การในชุมชน	จำนวนพื้นที่สันทนาการใน ชุมชน		จังหวัด	1	สำนักงาน ศึกษาธิการ จังหวัดกระบี่	1	
ส่งเสริมการเรียนรู้ นอกห้องเรียนของ เยาวชน/ชุมชน	สร้างการมีส่วนร่วม ของเด็ก เยาวชน ชุมชน ในการเรียนรู้ ร่วมกันอย่าง สร้างสรรค์	การพัฒนา สนับสนุนพื้นที่สันทนา การในชุมชน	จำนวนผู้เข้ามาใช้บริการพื้นที่ สันทนาการในชุมชน		จังหวัด	1	สำนักงาน ศึกษาธิการ จังหวัดกระบี่	1	
การสืบสานเรียนรู้ วัฒนธรรม ท้องถิ่น/ชุมชน	กิจกรรมเพื่ออนุรักษ์ สืบทอดวัฒนธรรม ท้องถิ่นด้วยการมี ส่วนร่วมของชุมชน	การจัดกิจกรรมเพื่ออนุรักษ์สื บทอดวัฒนธรรมท้องถิ่นด้วยการมี ส่วนร่วมของชุมชน	จำนวนของกิจกรรมเพื่อ อนุรักษ์สืบทอดวัฒนธรรม ท้องถิ่นด้วยการมีส่วนร่วมของ ชุมชน		จังหวัด	1	สำนักงาน วัฒนธรรม จังหวัดกระบี่	1	

ตาราง 13 ผังสถิติทางการ “สังคมแห่งการเรียนรู้” (ต่อ)

ห่วงโซ่คุณค่า (VC)	ปัจจัยแห่งความสำเร็จ (CSF)	ตัวชี้วัด	บัญชีสถิติทางการ	การจัดจำแนก	ระดับการนำเสนอผล	สถานะข้อมูล	หน่วยงาน	การจัดส่งข้อมูลให้ส่วนราชการส่วนกลาง	หมายเหตุ
การสืบสานเรียนรู้วัฒนธรรมท้องถิ่น/ชุมชน	กิจกรรมเพื่ออนุรักษ์สืบทอดวัฒนธรรมท้องถิ่นด้วยการมีส่วนร่วมของชุมชน	การจัดกิจกรรมเพื่ออนุรักษ์สืบทอดวัฒนธรรมท้องถิ่นด้วยการมีส่วนร่วมของชุมชน	จำนวนจุด / พื้นที่ที่นำเสนอเนื้อหาด้านภาษา ศิลปวัฒนธรรม ประเพณี ศาสนา ตามสถานที่ท่องเที่ยวในจังหวัด		จังหวัด	1	กระทรวงวัฒนธรรม	1	
การสืบสานเรียนรู้วัฒนธรรมท้องถิ่น/ชุมชน	บริหารจัดการฐานข้อมูลวัฒนธรรมท้องถิ่น	จำนวนปราชญ์ชาวบ้านในชุมชน	จำนวนปราชญ์ชาวบ้านในชุมชน		จังหวัด	1	กรมการพัฒนาชุมชน	1	
การสืบสานเรียนรู้วัฒนธรรมท้องถิ่น/ชุมชน	กิจกรรมเพื่ออนุรักษ์สืบทอดวัฒนธรรมท้องถิ่นด้วยการมีส่วนร่วมของชุมชน	การอบรม และพัฒนาอาชีพ	จำนวนครั้งของการอบรม และพัฒนาอาชีพ		จังหวัด	1	กรมการพัฒนาชุมชน	1	
การสืบสานเรียนรู้วัฒนธรรมท้องถิ่น/ชุมชน	กิจกรรมเพื่ออนุรักษ์สืบทอดวัฒนธรรมท้องถิ่นด้วยการมีส่วนร่วมของชุมชน	การอบรม และพัฒนาอาชีพ	การอบรม และพัฒนาอาชีพ		จังหวัด	1	กรมการพัฒนาชุมชน	1	
การสืบสานเรียนรู้วัฒนธรรมท้องถิ่น/ชุมชน	กิจกรรมเพื่ออนุรักษ์สืบทอดวัฒนธรรมท้องถิ่นด้วยการมีส่วนร่วมของชุมชน	การอบรมการพัฒนามาตรฐานผลิตภัณฑ์ท้องถิ่น	จำนวนครั้งของการอบรมการพัฒนามาตรฐานผลิตภัณฑ์ท้องถิ่น		จังหวัด	1	กรมการพัฒนาชุมชน	1	
การสืบสานเรียนรู้วัฒนธรรมท้องถิ่น/ชุมชน	กิจกรรมเพื่ออนุรักษ์สืบทอดวัฒนธรรมท้องถิ่นด้วยการมีส่วนร่วมของชุมชน	การอบรมการพัฒนามาตรฐานผลิตภัณฑ์ท้องถิ่น	จำนวนผู้เข้าร่วมการอบรมการพัฒนามาตรฐานผลิตภัณฑ์ท้องถิ่น		จังหวัด	1	กระทรวงวัฒนธรรม	1	

ตาราง 13 ผังสถิติทางการ “สังคมแห่งการเรียนรู้” (ต่อ)

ห่วงโซ่คุณค่า (VC)	ปัจจัยแห่ง ความสำเร็จ (CSF)	ตัวชี้วัด	บัญชีสถิติทางการ	การจัด จำแนก	ระดับการ นำเสนอ ผล	สถานะ ข้อมูล	หน่วยงาน	การจัดส่งข้อมูล ให้ส่วนราชการ ส่วนกลาง	หมายเหตุ
การสืบสานเรียนรู้ วัฒนธรรม ท้องถิ่น/ชุมชน	กิจกรรมเพื่ออนุรักษ์ สืบทอดวัฒนธรรม ท้องถิ่นด้วยการมี ส่วนร่วมของชุมชน	เสริมสร้างวิถีชีวิตตามแนวปรัชญา เศรษฐกิจพอเพียง	จำนวนหมู่บ้านที่มีการ เสริมสร้างวิถีชีวิตตามแนว ปรัชญาเศรษฐกิจพอเพียง		จังหวัด	1	สำนักงานพัฒนา ชุมชนจังหวัด กระบี่	1	

3.4 ประเด็นการพัฒหน้าที่ 4 : อนุรักษ์และฟื้นฟูทรัพยากรธรรมชาติและสิ่งแวดล้อมให้เกิดความยั่งยืน

วัตถุประสงค์

1. พื้นที่ ชุมชน มีการบริหารจัดการ รักษา และฟื้นฟูทรัพยากรธรรมชาติและสิ่งแวดล้อม
2. ทรัพยากรป่าไม้ได้รับการดูแลรักษาและฟื้นฟูให้คงความอุดมสมบูรณ์
3. ทรัพยากรน้ำมีคุณภาพดี มีปริมาณเพียงพอ
4. เป็นเมืองสะอาด มีการบริหารจัดการขยะที่ถูกต้อง
5. ประชาชนมีจิตสำนึกในการอนุรักษ์ทรัพยากรธรรมชาติและสิ่งแวดล้อม

ตัวชี้วัด

1. จำนวนโครงการ/กิจกรรมด้านการอนุรักษ์ ฟื้นฟูทรัพยากรธรรมชาติและสิ่งแวดล้อม ของภาคส่วนต่างๆ ในจังหวัด มีไม่ต่ำกว่า 60 โครงการต่อปี
2. พื้นที่ป่าหรือที่สาธารณะที่ถูกบุกรุกและมีการจับกุม ได้รับการฟื้นฟูร้อยละ 20 ของพื้นที่ป่าหรือที่สาธารณะที่ถูกบุกรุกและมีการจับกุม
3. ร้อยละขององค์กรปกครองส่วนท้องถิ่นที่มีการบริหารจัดการขยะถูกต้องตามหลักวิชาการและหลักสากลไม่ต่ำกว่าร้อยละ 80 ขององค์กรปกครองส่วนท้องถิ่นทั้งหมด
4. จำนวนคุณภาพแหล่งน้ำผิวดินและแหล่งน้ำทะเล อยู่ในเกณฑ์ดีไม่ต่ำกว่าร้อยละ 75 ของจำนวนจุดที่ตรวจวัดทั้งหมด
5. จำนวนกิจกรรมด้านอนุรักษ์ฟื้นฟูทรัพยากรธรรมชาติและสิ่งแวดล้อมของสถานศึกษาทั้งจังหวัด ไม่ต่ำกว่า 30 กิจกรรม

ในการขับเคลื่อนประเด็นการพัฒหน้าที่ 4 : อนุรักษ์และฟื้นฟูทรัพยากรธรรมชาติและสิ่งแวดล้อมให้เกิดความยั่งยืน ซึ่งจากการวิเคราะห์สถานการณ์ แนวโน้มการพัฒนาจังหวัดกระบี่ พบว่า ในปี 2562 จากข้อมูลดัชนีความก้าวหน้าของคน แม้ว่าลำดับในภาพรวมของจังหวัดกระบี่จะอยู่ในลำดับกลางค่อนข้างดี คือ ลำดับ 37 ของประเทศ โดยมีค่าดัชนีการพัฒนาด้านสิ่งแวดล้อมที่สูงกว่าปีที่ผ่านมา และมีการพัฒนาที่ดีกว่าค่ากลางของประเทศ แต่ดัชนีด้านสิ่งแวดล้อมมีตัวชี้วัดที่ต้องการพัฒนา ได้แก่ เพิ่มพื้นที่ป่าไม้ การบริหารจัดการขยะ และการบริหารจัดการภัยพิบัติ (อุทกภัย และภัยแล้ง) รวมทั้ง จากแผนพัฒนาจังหวัดกระบี่ได้วิเคราะห์สถานะแวดล้อม (SWOT) ของจังหวัดกระบี่ พบว่า จังหวัดกระบี่มีจุดอ่อน คือ ขาดระบบการบริหารจัดการที่ดี และโครงสร้างพื้นฐานในการจัดการสิ่งแวดล้อมไม่เพียงพอ รองรับมลภาวะที่เพิ่มสูงขึ้น เช่น ระบบบำบัดน้ำเสียที่กำจัดขยะ เป็นต้น ทำให้แหล่งท่องเที่ยว ขาดความเป็นระเบียบเรียบร้อยก่อให้เกิดผลกระทบต่อทรัพยากรธรรมชาติและสภาพแวดล้อมที่มีการเปลี่ยนแปลงและเสื่อมโทรมโดยเฉพาะอย่างยิ่งขยะ น้ำเสีย การบุกรุกทำลายป่ารวมถึงภัยธรรมชาติ

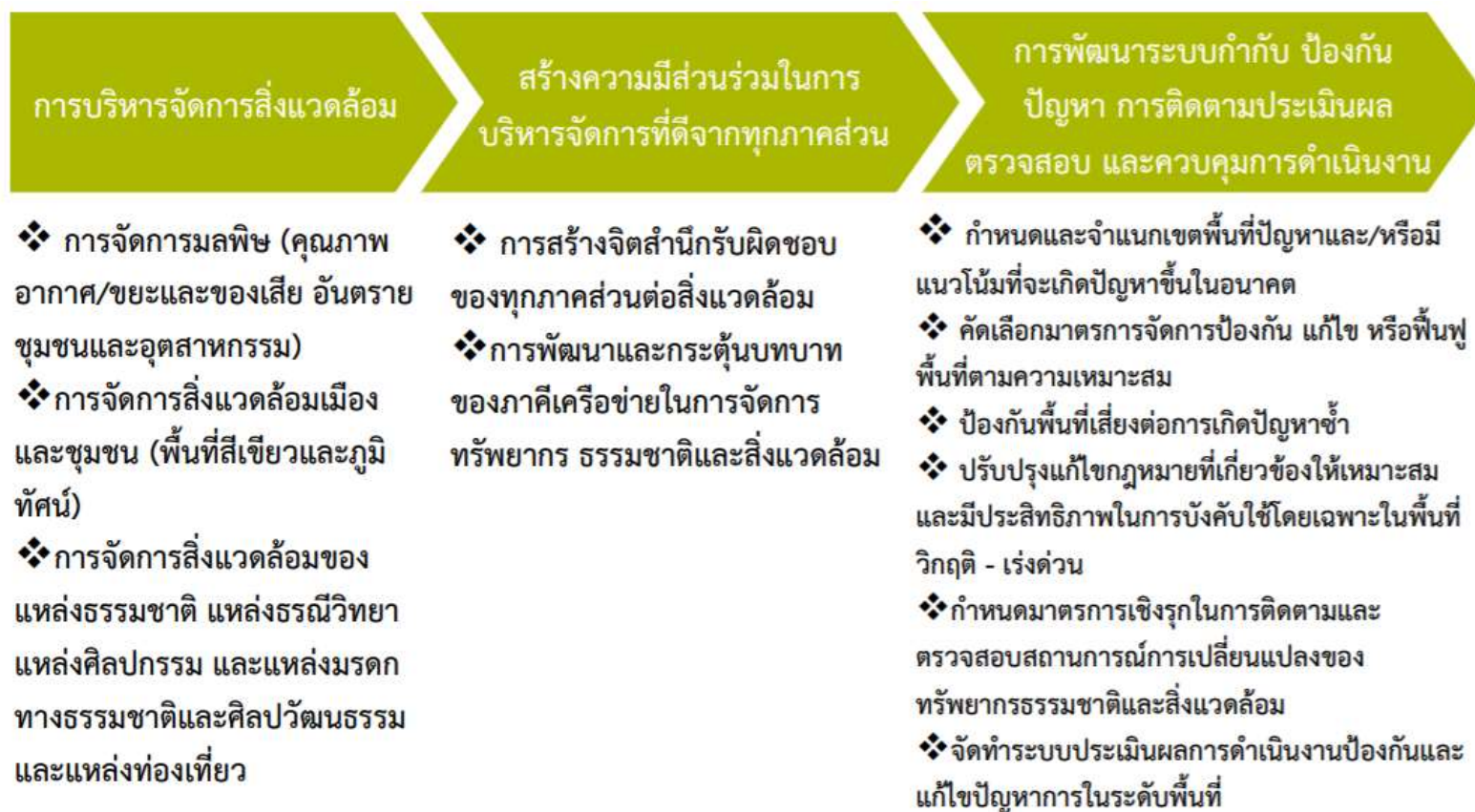
จากข้อมูลของกรมควบคุมมลพิษ และสำนักงานทรัพยากรธรรมชาติและสิ่งแวดล้อมจังหวัดกระบี่ พบว่า ปัญหาขยะมีแนวโน้มที่ต้องเฝ้าระวัง เนื่องจากปริมาณเพิ่มขึ้นอย่างต่อเนื่อง เป็นผลจากการท่องเที่ยวในจังหวัดขยายตัวมากขึ้น โดยในปี 2563 มีปริมาณขยะ 591 ตัน/วัน (เพิ่มขึ้น 8.34% จาก 545.5 ตัน/วัน ในปี 2562) โดยมีการกำจัดขยะที่ถูกต้อง 188 ตัน/วัน ซึ่งมีสถานที่กำจัดขยะที่ถูกต้องเพียง 1 แห่ง คือ เทศบาล

เมืองกระบี่ โดยเป็นศูนย์กำจัดขยะมูลฝอยแบบฝังกลบอย่างถูกหลักสุขาภิบาล (Sanitary Landfill) สำหรับน้ำเสีย มีปริมาณน้ำเสียประมาณ 131,103 ลบ.ม./วัน ได้รับการบำบัด 6,900 ลบ.ม./วัน(5.26%) โดยระบบรวบรวมและบำบัดน้ำเสียรวมชุมชน มี 2 แห่ง ของเทศบาลเมืองกระบี่ และองค์การบริหารส่วนตำบลอ่าวนาง ทั้งนี้ เป็นผลสืบเนื่องจากจำนวนประชากรที่เพิ่มขึ้นและพฤติกรรมการใช้บริโภคที่เปลี่ยนไป ทำให้ขยะมูลฝอยเพิ่มขึ้น แม้ว่าจะมีการรณรงค์ให้นำขยะมูลฝอยกลับมาใช้ประโยชน์มากขึ้นจากประเด็นตัวชี้วัดขององค์กรปกครองส่วนท้องถิ่นทั้งหมดที่มีการบริหารจัดการขยะอย่างถูกสุขลักษณะ ดังนั้น ควรให้ความสำคัญกับแนวทางแก้ไขปัญหาน้ำเสียและขยะ โดยบังคับใช้กฎหมายอย่างจริงจัง รวมไปถึงการพัฒนากระบวนการจัดการที่มีคุณภาพได้มาตรฐานเป็นมิตรกับสิ่งแวดล้อมและเพียงพอกับความต้องการ ตลอดจนสร้างจิตสำนึกของประชาชนให้มีส่วนร่วมในการรักษาทรัพยากรธรรมชาติและสิ่งแวดล้อม และการพัฒนาอย่างยั่งยืนต่อไป

3.4.1 ห่วงโซ่คุณค่า (Value Chain) ที่สอดคล้องกับแผนพัฒนาจังหวัดกระบี่

แนวคิดการจัดทำห่วงโซ่คุณค่าที่สอดคล้องกับแผนพัฒนาจังหวัดกระบี่ “ประเด็นการพัฒนาที่ 4: อนุรักษ์และฟื้นฟูทรัพยากรธรรมชาติและสิ่งแวดล้อมให้เกิดความยั่งยืน” โดยเริ่มจากการศึกษาห่วงโซ่คุณค่าของประเทศไทย 140 เป้าหมายแผนแม่บทย่อย ภายใต้แผนแม่บทภายใต้ยุทธศาสตร์ชาติ (23 ด้าน) ประเด็น 18 การเติบโตอย่างยั่งยืน แผนแม่บทย่อย 18.1 การจัดการมลพิษที่มีผลกระทบต่อสิ่งแวดล้อม และสารเคมีในภาคเกษตรทั้งระบบให้เป็นไปตามมาตรฐานสากล เป้าหมาย 180401 คุณภาพของน้ำในแหล่งน้ำผิวดิน แหล่งน้ำใต้ดิน และแหล่งน้ำทะเลมีคุณภาพเหมาะสมกับประเภทการใช้ประโยชน์ เป้าหมาย 18403 การจัดการขยะมูลฝอย มูลฝอยติดเชื้อของเสียอันตรายสารเคมีในภาคการเกษตรและการอุตสาหกรรมมีประสิทธิภาพมากขึ้น และ GVC การสร้างคุณภาพแวดล้อมที่ดี จากนั้นดำเนินการจัดทำห่วงโซ่คุณค่า (Value Chain) ที่สอดคล้องกับแผนพัฒนาจังหวัดกระบี่ เรื่อง “การแก้ไขปัญหาน้ำเสียและขยะ” ได้ดังภาพ

ห่วงโซ่คุณค่า (Value Chain) “การแก้ไขปัญหาน้ำเสียและขยะ”



ภาพ 16 ห่วงโซ่คุณค่า (Value Chain) “การแก้ไขปัญหาน้ำเสียและขยะ”

3.4.2 ผังสถิติทางการ

การจัดทำผังสถิติทางการประเด็นการพัฒนาที่ 4: อนุรักษ์และฟื้นฟูทรัพยากรธรรมชาติและสิ่งแวดล้อมให้เกิดความยั่งยืน หลังจากที่ได้มีการศึกษาแนวทางการพัฒนาจังหวัด (ประเด็นการพัฒนาที่ 4) ที่สอดคล้องกับห่วงโซ่คุณค่า (Value Chain) ที่สอดคล้องกับแผนพัฒนาจังหวัดกระบี่แล้ว จะต้องมีการคัดเลือกปัจจัยสู่ความสำเร็จ (Critical Success Factor) ที่มีความสำคัญในการบริหารงานในจังหวัด จากนั้นจัดทำผังสถิติทางการ “การแก้ไขปัญหาหนี้เสียและขยะ” โดยศึกษายุทธศาสตร์ กลยุทธ์ แนวทางการพัฒนา ตลอดจนตัวชี้วัดภายใต้แผนระดับ 3 เช่น GVC การสร้างคุณภาพแวดล้อมที่ดี เป็นต้น ที่สอดคล้องกับปัจจัยสู่ความสำเร็จ (Critical Success Factor) พร้อมทั้งกำหนดรายการข้อมูลสถิติที่สำคัญ และจำเป็น จึงสามารถสรุปผังสถิติทางการ “การแก้ไขปัญหาหนี้เสียและขยะ” ดังตาราง 14

ตาราง 14 ผังสถิติทางการ “การแก้ไขปัญหาหนี้เสียและขยะ”

ห่วงโซ่คุณค่า (VC)	ปัจจัยแห่งความสำเร็จ (CSF)	ตัวชี้วัด	บัญชีสถิติทางการ	การจัด จำแนก	ระดับการ นำเสนอ ผล	สถานะ ข้อมูล	หน่วยงาน	การจัดส่งข้อมูล ให้ส่วนราชการ ส่วนกลาง	หมายเหตุ
การบริหารจัดการ สิ่งแวดล้อม	การจัดการมลพิษ (คุณภาพอากาศ/ขยะ และของเสีย อันตราย ชุมชนและอุตสาหกรรม	ปริมาณขยะ	การบริหารจัดการขยะมูลฝอย ของอปท.(มฝ.2)		จังหวัด	1	กรมส่งเสริมการ ปกครองท้องถิ่น	1	
การบริหารจัดการ สิ่งแวดล้อม	การจัดการมลพิษ (คุณภาพอากาศ/ขยะ และของเสีย อันตราย ชุมชนและอุตสาหกรรม	ปริมาณขยะ	ฐานข้อมูลด้านการบริหาร จัดการขยะมูลฝอยของอปท. (มฝ.1)		จังหวัด	1	กรมส่งเสริมการ ปกครองท้องถิ่น	1	
การบริหารจัดการ สิ่งแวดล้อม	การจัดการมลพิษ (คุณภาพอากาศ/ขยะ และของเสีย อันตราย ชุมชนและอุตสาหกรรม	ปริมาณขยะ	ปริมาณขยะ		จังหวัด	1	กรมควบคุม มลพิษ	1	
การบริหารจัดการ สิ่งแวดล้อม	การจัดการมลพิษ (คุณภาพอากาศ/ขยะ และของเสีย อันตราย ชุมชนและอุตสาหกรรม	ปริมาณขยะ	ปริมาณขยะมูลฝอยที่เกิดขึ้น		จังหวัด	1	กรมควบคุม มลพิษ	1	
การบริหารจัดการ สิ่งแวดล้อม	การจัดการมลพิษ (คุณภาพอากาศ/ขยะ และของเสีย อันตราย ชุมชนและอุตสาหกรรม	ปริมาณขยะ	ปริมาณมูลฝอยที่เก็บขนไป กำจัด		จังหวัด	1	กรมควบคุม มลพิษ	1	

ตาราง 14 ผังสถิติทางการ “การแก้ไขปัญหาน้ำเสียและขยะ” (ต่อ)

ห่วงโซ่คุณค่า (VC)	ปัจจัยแห่งความสำเร็จ (CSF)	ตัวชี้วัด	บัญชีสถิติทางการ	การจัดจำแนก	ระดับการนำเสนอผล	สถานะข้อมูล	หน่วยงาน	การจัดส่งข้อมูลให้ส่วนราชการส่วนกลาง	หมายเหตุ
การบริหารจัดการสิ่งแวดล้อม	การจัดการมลพิษ (คุณภาพอากาศ/ขยะและของเสียอันตราย ชุมชนและอุตสาหกรรม)	ปริมาณขยะ	อัตราการผลิตขยะมูลฝอย		จังหวัด	1	กรมควบคุมมลพิษ	1	
การบริหารจัดการสิ่งแวดล้อม	การจัดการมลพิษ (คุณภาพอากาศ/ขยะและของเสียอันตราย ชุมชนและอุตสาหกรรม)	สถานที่กำจัดขยะมูลฝอย	จำนวนสถานที่กำจัดขยะมูลฝอย		จังหวัด	1	กรมควบคุมมลพิษ	1	
การบริหารจัดการสิ่งแวดล้อม	การจัดการมลพิษ (คุณภาพอากาศ/ขยะและของเสียอันตราย ชุมชนและอุตสาหกรรม)	การบำบัดน้ำเสีย	จำนวนโรงบำบัดน้ำเสีย		จังหวัด	1	กรมควบคุมมลพิษ	1	
การบริหารจัดการสิ่งแวดล้อม	การจัดการมลพิษ (คุณภาพอากาศ/ขยะและของเสียอันตราย ชุมชนและอุตสาหกรรม)	การบำบัดน้ำเสีย	ประสิทธิภาพของระบบบำบัดน้ำเสีย		จังหวัด	1	กรมควบคุมมลพิษ	1	

ตาราง 14 ผังสถิติทางการ “การแก้ไขปัญหาน้ำเสียและขยะ” (ต่อ)

ห่วงโซ่คุณค่า (VC)	ปัจจัยแห่งความสำเร็จ (CSF)	ตัวชี้วัด	บัญชีสถิติทางการ	การจัดจำแนก	ระดับการนำเสนอผล	สถานะข้อมูล	หน่วยงาน	การจัดส่งข้อมูลให้ส่วนราชการส่วนกลาง	หมายเหตุ
การบริหารจัดการสิ่งแวดล้อม	การจัดการมลพิษ (คุณภาพอากาศ/ขยะและของเสียอันตราย ชุมชนและอุตสาหกรรม	การบำบัดน้ำเสีย	ปริมาณน้ำเสียเข้าระบบ		จังหวัด	1	กรมควบคุมมลพิษ	1	
สร้างมีส่วนร่วมในการบริหารจัดการที่ดีจากทุกภาคส่วน	การพัฒนาและกระตุ้นบทบาทของภาคีเครือข่ายในการจัดการทรัพยากรธรรมชาติและสิ่งแวดล้อม	การลงทุนผลิตกระแสไฟฟ้าจากพลังงานชีวมวล	จำนวนสถานประกอบการที่สนใจเข้ามาลงทุนผลิตกระแสไฟฟ้าจากพลังงานชีวมวลในจังหวัด		จังหวัด	1	สำนักงานคณะกรรมการกำกับกิจการพลังงาน	1	
การพัฒนาระบบกำกับ ป้องกันปัญหา การติดตาม ประเมินผล ตรวจสอบ และ ควบคุมการดำเนินงาน	กำหนดมาตรการเชิงรุกในการติดตามและตรวจสอบสถานการณ์การเปลี่ยนแปลงของทรัพยากรธรรมชาติและสิ่งแวดล้อม	ข้อร้องเรียนด้านปัญหาขยะ	จำนวนข้อร้องเรียนด้านปัญหาขยะมูลฝอย		จังหวัด	1	สำนักงานทรัพยากรธรรมชาติและสิ่งแวดล้อมจังหวัดกระบี่	1	

ตาราง 14 ผังสถิติทางการ “การแก้ไขปัญหาหน้าเสียและขยะ” (ต่อ)

ห่วงโซ่คุณค่า (VC)	ปัจจัยแห่งความสำเร็จ (CSF)	ตัวชี้วัด	บัญชีสถิติทางการ	การจัดจำแนก	ระดับการนำเสนอผล	สถานะข้อมูล	หน่วยงาน	การจัดส่งข้อมูลให้ส่วนราชการส่วนกลาง	หมายเหตุ
การพัฒนาระบบกำกับ ป้องกันปัญหา การติดตาม ประเมินผล ตรวจสอบ และ ควบคุมการดำเนินงาน	กำหนดมาตรการเชิงรุกในการติดตาม และตรวจสอบ สถานการณ์การเปลี่ยนแปลงของ ทรัพยากรธรรมชาติ และสิ่งแวดล้อม	การแก้ปัญหาเรื่องร้องเรียนปัญหาขยะมูลฝอย	จำนวนครั้งของการแก้ปัญหาเรื่องร้องเรียนแก้ปัญหาขยะมูลฝอย		จังหวัด	1	สำนักงานทรัพยากรธรรมชาติและสิ่งแวดล้อมจังหวัดกระบี่	1	
การพัฒนาระบบกำกับ ป้องกันปัญหา การติดตาม ประเมินผล ตรวจสอบ และ ควบคุมการดำเนินงาน	กำหนดมาตรการเชิงรุกในการติดตาม และตรวจสอบ สถานการณ์การเปลี่ยนแปลงของ ทรัพยากรธรรมชาติ และสิ่งแวดล้อม	จุดที่พื้นฟู/เฝ้าระวังรักษาคุณภาพน้ำ	จำนวนแหล่งหรือจุดพื้นฟู/เฝ้าระวังคุณภาพน้ำ		จังหวัด	1	สำนักงานสิ่งแวดล้อมและควบคุมมลพิษที่ 15 ภูเก็ต	1	
การพัฒนาระบบกำกับ ป้องกันปัญหา การติดตาม ประเมินผล ตรวจสอบ และ ควบคุมการดำเนินงาน	กำหนดมาตรการเชิงรุกในการติดตาม และตรวจสอบ สถานการณ์การเปลี่ยนแปลงของ ทรัพยากรธรรมชาติ และสิ่งแวดล้อม	คุณภาพน้ำที่อยู่ในเกณฑ์มาตรฐาน	ร้อยละของสถานีการตรวจวัดคุณภาพน้ำที่มีคุณภาพผ่านเกณฑ์ประเภทที่ 4 คือเพื่อการนันทนาการ		จังหวัด	1	สำนักงานสิ่งแวดล้อมและควบคุมมลพิษที่ 15 ภูเก็ต	1	

ตาราง 14 ผังสถิติทางการ “การแก้ไขปัญหาน้ำเสียและขยะ” (ต่อ)

ห่วงโซ่คุณค่า (VC)	ปัจจัยแห่งความสำเร็จ (CSF)	ตัวชี้วัด	บัญชีสถิติทางการ	การจัดจำแนก	ระดับการนำเสนอผล	สถานะข้อมูล	หน่วยงาน	การจัดส่งข้อมูลให้ส่วนราชการส่วนกลาง	หมายเหตุ
การพัฒนาระบบกำกับ ป้องกันปัญหา การติดตาม ประเมินผล ตรวจสอบ และ ควบคุมการดำเนินงาน	กำหนดมาตรการเชิงรุกในการติดตามและตรวจสอบสถานการณ์การเปลี่ยนแปลงของทรัพยากรธรรมชาติ และสิ่งแวดล้อม	เรื่องร้องเรียนปัญหามลพิษทางน้ำ	จำนวนเรื่องร้องเรียนปัญหามลพิษทางน้ำ		จังหวัด	1	สำนักงานทรัพยากรธรรมชาติและสิ่งแวดล้อมจังหวัดกระบี่	1	
การพัฒนาระบบกำกับ ป้องกันปัญหา การติดตาม ประเมินผล ตรวจสอบ และ ควบคุมการดำเนินงาน	กำหนดมาตรการเชิงรุกในการติดตามและตรวจสอบสถานการณ์การเปลี่ยนแปลงของทรัพยากรธรรมชาติ และสิ่งแวดล้อม	การตรวจวัดคุณภาพน้ำ	จำนวนครั้งของการตรวจวัดคุณภาพน้ำผิวดิน และน้ำทะเล		จังหวัด	1	สำนักงานสิ่งแวดล้อมและควบคุมมลพิษที่ 15 ภูเก็ต	1	
การพัฒนาระบบกำกับ ป้องกันปัญหา การติดตาม ประเมินผล ตรวจสอบ และ ควบคุมการดำเนินงาน	กำหนดมาตรการเชิงรุกในการติดตามและตรวจสอบสถานการณ์การเปลี่ยนแปลงของทรัพยากรธรรมชาติ และสิ่งแวดล้อม	การตรวจวัดคุณภาพน้ำ	ร้อยละของจำนวนพื้นที่ตัวอย่างที่มีคุณภาพน้ำทะเลอยู่ในเกณฑ์มาตรฐานดีต่อจำนวนสถานี		จังหวัด	1	สำนักงานสิ่งแวดล้อมและควบคุมมลพิษที่ 15 ภูเก็ต	1	

ตาราง 14 ผังสถิติทางการ “การแก้ไขปัญหาน้ำเสียและขยะ” (ต่อ)

ห่วงโซ่คุณค่า (VC)	ปัจจัยแห่งความสำเร็จ (CSF)	ตัวชี้วัด	บัญชีสถิติทางการ	การจัดจำแนก	ระดับการนำเสนอผล	สถานะข้อมูล	หน่วยงาน	การจัดส่งข้อมูลให้ส่วนราชการส่วนกลาง	หมายเหตุ
การพัฒนาระบบกำกับ ป้องกันปัญหา การติดตาม ประเมินผล ตรวจสอบ และควบคุมการดำเนินงาน	กำหนดมาตรการเชิงรุกในการติดตามและตรวจสอบสถานการณ์การเปลี่ยนแปลงของทรัพยากรธรรมชาติและสิ่งแวดล้อม	สถานประกอบการอุตสาหกรรมประเภทรีไซเคิล	จำนวนสถานประกอบการอุตสาหกรรมประเภทรีไซเคิลในจังหวัด		จังหวัด	1	สำนักงานอุตสาหกรรมจังหวัดกระบี่	1	

สถานการณ์สถิติทางการ

จากการตรวจสอบสถานะรายการข้อมูลตามแผนผังรายการสถิติทางการที่ได้นำเสนอในบทที่ 3 สามารถสรุปสถานภาพรายการสถิติทางการตามประเด็นยุทธศาสตร์การพัฒนาจังหวัด ดังนี้

แผนพัฒนาระดับจังหวัดมีรายการสถิติทางการ ทั้งหมด 176 รายการ ซึ่งแบ่งสถานะรายการข้อมูลตามแผนผังรายการสถิติทางการ ได้ดังนี้

- รายการสถิติทางการที่มีการจัดเก็บข้อมูลเป็นปกติ 176 รายการ คิดเป็นร้อยละ 100.0
- รายการสถิติทางการที่มีการจัดเก็บข้อมูลแต่ยังไม่สมบูรณ์ 0 รายการ คิดเป็นร้อยละ 0.00
- รายการสถิติทางการที่ยังไม่มีการจัดเก็บข้อมูล 0 รายการ คิดเป็นร้อยละ 0.00

โดยมีรายละเอียดสรุปในแต่ละประเด็นยุทธศาสตร์ ดังนี้

ประเด็นการพัฒนาที่ 1: พัฒนาการท่องเที่ยวให้มีคุณภาพและยั่งยืน เพิ่มศักยภาพให้ได้มาตรฐานสากลบนฐานอัตลักษณ์ และเชื่อมโยงการท่องเที่ยวระดับภูมิภาคและนานาชาติ

มีบัญชีสถิติทางการทั้งหมด 105 รายการ ซึ่งแบ่งสถานะบัญชีสถิติทางการตามผังสถิติทางการ ได้ดังนี้ จากการตรวจสอบสถานะรายการข้อมูลตามแผนผังรายการสถิติทางการที่ได้นำเสนอในบทที่ 3 สามารถสรุปภาพรวมรายการสถิติทางการตามประเด็นยุทธศาสตร์การพัฒนาจังหวัด ดังนี้

- บัญชีสถิติทางการที่มีการจัดเก็บข้อมูลเป็นปกติ 105 รายการ คิดเป็นร้อยละ 100.00
- บัญชีสถิติทางการที่ต้องพัฒนาการจัดเก็บ 0 รายการ คิดเป็นร้อยละ 0.00
- บัญชีสถิติทางการที่ยังไม่มีการจัดเก็บ 0 รายการ คิดเป็นร้อยละ 0.00

ประเด็นการพัฒนาที่ 2 : ยกระดับขีดความสามารถในการผลิตด้านการเกษตร แปรรูป และตลาดสินค้าเกษตรอย่างครบวงจร ควบคู่กับการพัฒนาอุตสาหกรรมสะอาดและพลังงานทางเลือก

มีบัญชีสถิติทางการทั้งหมด 32 รายการ ซึ่งแบ่งสถานะบัญชีสถิติทางการตามผังสถิติทางการ ได้ดังนี้ จากการตรวจสอบสถานะรายการข้อมูลตามแผนผังรายการสถิติทางการที่ได้นำเสนอในบทที่ 3 สามารถสรุปภาพรวมรายการสถิติทางการตามประเด็นยุทธศาสตร์การพัฒนาจังหวัด ดังนี้

- บัญชีสถิติทางการที่มีการจัดเก็บข้อมูลเป็นปกติ 32 รายการ คิดเป็นร้อยละ 100.00
- บัญชีสถิติทางการที่ต้องพัฒนาการจัดเก็บ 0 รายการ คิดเป็นร้อยละ 0.00
- บัญชีสถิติทางการที่ยังไม่มีการจัดเก็บ 0 รายการ คิดเป็นร้อยละ 0.0

ประเด็นการพัฒนาที่ 3 : พัฒนาคุณภาพชีวิตประชาชนสู่สังคมน่าอยู่ และปรับตัวเท่าทันต่อบริบทการเปลี่ยนแปลง

มีบัญชีสถิติทางการทั้งหมด 20 รายการ ซึ่งแบ่งสถานะบัญชีสถิติทางการตามผังสถิติทางการ ได้ดังนี้ จากการตรวจสอบสถานะรายการข้อมูลตามแผนผังรายการสถิติทางการที่ได้นำเสนอในบทที่ 3 สามารถสรุปภาพรวมรายการสถิติทางการตามประเด็นยุทธศาสตร์การพัฒนาจังหวัด ดังนี้

- บัญชีสถิติทางการที่มีการจัดเก็บข้อมูลเป็นปกติ 20 รายการ คิดเป็นร้อยละ 100.00
- บัญชีสถิติทางการที่ต้องพัฒนาการจัดเก็บ 0 รายการ คิดเป็นร้อยละ 0.00
- บัญชีสถิติทางการที่ยังไม่มีการจัดเก็บ 0 รายการ คิดเป็นร้อยละ 0.00

ประเด็นการพัฒนาที่ 4 : อนุรักษ์และฟื้นฟูทรัพยากรธรรมชาติและสิ่งแวดล้อมให้เกิดความยั่งยืน

มีบัญชีสถิติทางการทั้งหมด 19 รายการ ซึ่งแบ่งสถานะบัญชีสถิติทางการตามผังสถิติทางการ ได้ดังนี้ จากการตรวจสอบสถานะรายการข้อมูลตามแผนผังรายการสถิติทางการที่ได้นำเสนอในบทที่ 3 สามารถสรุปภาพรวมรายการสถิติทางการตามประเด็นยุทธศาสตร์การพัฒนาจังหวัด ดังนี้

- บัญชีสถิติทางการที่มีการจัดเก็บข้อมูลเป็นปกติ 19 รายการ คิดเป็นร้อยละ 100.00
- บัญชีสถิติทางการที่ต้องพัฒนาการจัดเก็บ 0 รายการ คิดเป็นร้อยละ 0.00
- บัญชีสถิติทางการที่ยังไม่มีการจัดเก็บ 0 รายการ คิดเป็นร้อยละ 0.00

ตารางที่ 15 สรุปบัญชีสถิติทางการตามประเด็นยุทธศาสตร์การพัฒนาจังหวัด ดังนี้

บัญชีสถิติทางการ	ประเด็นยุทธศาสตร์									
	ประเด็นการพัฒนาที่ 1		ประเด็นการพัฒนาที่ 2		ประเด็นการพัฒนาที่ 3		ประเด็นการพัฒนาที่ 4		รวม	
	พัฒนาการท่องเที่ยวให้มีคุณภาพและยั่งยืน เพิ่มศักยภาพให้ได้มาตรฐานสากลบนฐานอัตลักษณ์ และเชื่อมโยงการท่องเที่ยวระดับภูมิภาคและนานาชาติ		ยกระดับขีดความสามารถในการผลิตด้านการเกษตร แปรรูปและตลาดสินค้าเกษตรอย่างครบวงจร ควบคู่กับการพัฒนาอุตสาหกรรมสะอาดและพลังงานทางเลือก		พัฒนาคุณภาพชีวิตประชาชนสู่สังคมน่าอยู่ และปรับตัวเท่าทันต่อบริบทการเปลี่ยนแปลง		: อนุรักษ์และฟื้นฟูทรัพยากรธรรมชาติ และสิ่งแวดล้อมให้เกิดความยั่งยืน			
	รายการ	ร้อยละ	รายการ	ร้อยละ	รายการ	ร้อยละ	รายการ	ร้อยละ	รายการ	ร้อยละ
มีการจัดเก็บข้อมูลเป็นปกติ	105	100.00	32	100.00	20	100.00	19	100.00	176	100.00
ต้องพัฒนาการจัดเก็บ	-	-	-	-	-	-	-	-	-	-
ไม่มีการจัดเก็บ	-	-	-	-	-	-	-	-	-	-
รวม	105	100.00	32	100.00	20	100.00	19	100.00	176	100.00

โดยในปัจจุบันฝ่ายเลขานุการกำลังดำเนินการประสานหน่วยงานที่เกี่ยวข้องภายในจังหวัด เพื่อทบทวน พิจารณา และเพิ่มเติม ข้อมูล ตามประเด็นต่างๆ ให้มีความถูกต้องและสมบูรณ์ เพื่อนำเสนอคณะกรรมการสถิติระดับจังหวัดต่อไป

ข้อเสนอแนะการพัฒนารวบรวมข้อมูลและ แผนปฏิบัติการพัฒนาสถิติทางการ

5.1 ข้อเสนอแนะการพัฒนารวบรวมข้อมูล

เพื่อให้มีข้อมูลสนับสนุนชุดข้อมูลตามประเด็นการพัฒนารวบรวมข้อมูลสถิติทางการในระยะยาวมีประสิทธิภาพ และสอดคล้องกับการจัดทำยุทธศาสตร์การพัฒนาจังหวัด จึงมีแนวทางการพัฒนารวบรวมข้อมูล ดังนี้

ประเด็น	แนวทางการพัฒนารวบรวมข้อมูล
ข้อเสนอแนะการพัฒนารวบรวมข้อมูล	<ul style="list-style-type: none"> - หน่วยงานราชการ/รัฐวิสาหกิจ ควรพัฒนาระบบการจัดเก็บและการเผยแพร่ข้อมูลให้เป็นดิจิทัล เพื่อนำไปสู่การเปิดเผยข้อมูลภาครัฐ (Open Data) - หน่วยงานต่าง ๆ ใช้ข้อมูลสารสนเทศเพื่อประกอบการตัดสินใจ (Decision Making) การวางแผนนโยบายและการประเมินผลการปฏิบัติงาน - ระบบจัดการข้อมูลสถิติทางการ ที่สามารถใช้งานบน Internet (Web Application) โดยหน่วยงานเจ้าของข้อมูลสามารถบันทึกข้อมูล แก้ไขข้อมูล ยืนยันข้อมูล แล้วนำเสนอข้อมูลเบื้องต้นผ่าน Application ดังกล่าว - ทุกภาคส่วนให้ความสำคัญกับการจัดเก็บข้อมูล โดยส่งเสริมสนับสนุนการดำเนินการพัฒนาข้อมูลสถิติและสารสนเทศในระดับพื้นที่ให้เป็นนโยบายระดับประเทศ - ทุกหน่วยงานได้รับการอบรมเกี่ยววิธีการในการจัดทำข้อมูล ที่ถูกต้องตามหลักวิชาการสถิติ - การจัดอบรมบุคลากรในการจัดเก็บข้อมูล โดยใช้ IT เป็นเครื่องมือในการบริหาร จัดการและให้มีทักษะด้านการวิเคราะห์ข้อมูล (Data Analytics) - จัดทำคำนิยาม คำอธิบายข้อมูล (Metadata) ที่ชัดเจน เพื่อให้เกิดมาตรฐาน และมีความเข้าใจที่ตรงกันในข้อมูลและสารสนเทศเพื่อการตัดสินใจ

ดังนั้น เพื่อให้แนวทางการพัฒนาการจัดเก็บข้อมูลสถิติทางการในระยะยาว 5 ปีข้างหน้ามีประสิทธิภาพมากขึ้น รวมถึงสอดคล้องกับการจัดทำยุทธศาสตร์การพัฒนาจังหวัด ควรมีการกำหนดแผนงาน/โครงการ/กิจกรรม ดังนี้

1. ด้านการพัฒนาการบริหารจัดการข้อมูลสถิติทางการ

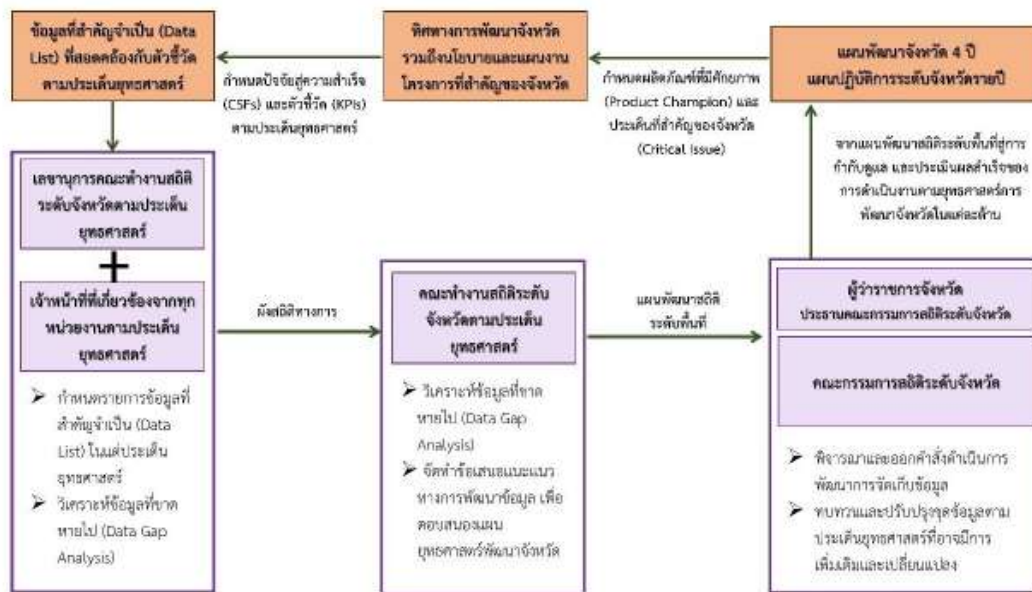
1.1 การพัฒนาบุคลากร กำหนดแผนการพัฒนาบุคลากรในเรื่องการพัฒนาข้อมูลสถิติและสารสนเทศในระดับพื้นที่ ตลอดจนจัดอบรม/ให้ความรู้ในเรื่องที่เกี่ยวข้องแก่เจ้าหน้าที่ของสำนักงานสถิติจังหวัดและหน่วยงานอื่นๆ อย่างต่อเนื่อง เพื่อทำให้เกิดความรู้ความเข้าใจในกระบวนการและขั้นตอนการพัฒนาข้อมูลสถิติและสารสนเทศระดับพื้นที่ ตั้งแต่การวิเคราะห์ศักยภาพธุรกิจ/อุตสาหกรรม โดยใช้โมเดลทางธุรกิจต่างๆ เช่น BCG Model และ SWOT Analysis เป็นต้น การพัฒนาห่วงโซ่มูลค่า (Value Chain) การวิเคราะห์ปัจจัยสู่ความสำเร็จ (Critical Success Factors – CSFs) ความเชื่อมโยงระหว่างตัวชี้วัด (KPIs) และแผนงานโครงการตามประเด็นยุทธศาสตร์การพัฒนาชุดข้อมูล (Data List) และการวิเคราะห์ข้อมูลที่ขาดหายไป (Data Gap Analysis) เพื่อประโยชน์ในการวิเคราะห์และติดตามประเมินผลความสำเร็จตามแผนพัฒนาสถิติระดับจังหวัดอุดรดิตถ์(พ.ศ. 2566 - 2570)| 77 ประเด็นยุทธศาสตร์ และสามารถกำหนดทิศทางการพัฒนาของจังหวัด รวมถึงนโยบายที่สำคัญของจังหวัดในอนาคตได้ต่อไป

1.2 การบูรณาการข้อมูล เพื่อให้เกิดการแลกเปลี่ยน เชื่อมโยง และบูรณาการข้อมูล ตลอดจนสร้างการมีส่วนร่วมในเรื่องระบบข้อมูลสถิติและสารสนเทศ เพื่อให้เกิดการใช้ข้อมูลสถิติและสารสนเทศในการตัดสินใจเชิงพื้นที่ โดยประสานงานและรวบรวมข้อมูลจากหน่วยงานที่เกี่ยวข้อง ตามแผนพัฒนาสถิติระดับจังหวัด

1.3 การบริหารจัดการงบประมาณ จัดให้มีการจัดสรรงบประมาณในระดับจังหวัด เพื่อติดตามและประเมินผลโครงการ เพื่อใช้ในการพัฒนาระบบข้อมูลและสารสนเทศเพื่อการตัดสินใจระดับพื้นที่ รวมถึงใช้ในการประเมินผลโครงการต่างๆ ในจังหวัด

2. ด้านการพัฒนาการผลิตสถิติทางการ เพื่อเติมเต็มในส่วนข้อมูลที่ขาดหายไป ลดความซ้ำซ้อนในการจัดเก็บข้อมูลตลอดจนเพิ่ม ประสิทธิภาพการประเมินคุณภาพข้อมูล คณะทำงานของหน่วยงานที่เกี่ยวข้องในด้านสถิติ/ข้อมูลตามประเด็น ยุทธศาสตร์ ควรบูรณาการการทำงานร่วมกันในการกำหนดรายการข้อมูลที่สำคัญจำเป็น (Data List) ในแต่ละประเด็นยุทธศาสตร์ รวมถึงวิเคราะห์ข้อมูลที่ขาดหายไป (Data Gap Analysis) เพื่อประเมินความ ครบถ้วนสมบูรณ์ของข้อมูล และแจ้งให้ผู้ที่เกี่ยวข้องได้รู้สถานภาพของข้อมูล จากนั้นจึงนำเรียนคณะกรรมการ สถิติระดับจังหวัด ซึ่งมีผู้ว่าราชการจังหวัดเป็นประธาน เพื่อพิจารณาและออกคำสั่งดำเนินการพัฒนาการ จัดเก็บข้อมูล รวมถึงการทบทวนและปรับปรุงรายการข้อมูลตามประเด็น ยุทธศาสตร์ที่อาจจะมีการเพิ่มเติม และเปลี่ยนแปลงในอนาคต ตามแผนภาพกระบวนการพัฒนาการผลิตสถิติทางการ ดังนี้

ภาพที่ 16 : กระบวนการพัฒนาการผลิตสถิติทางการ

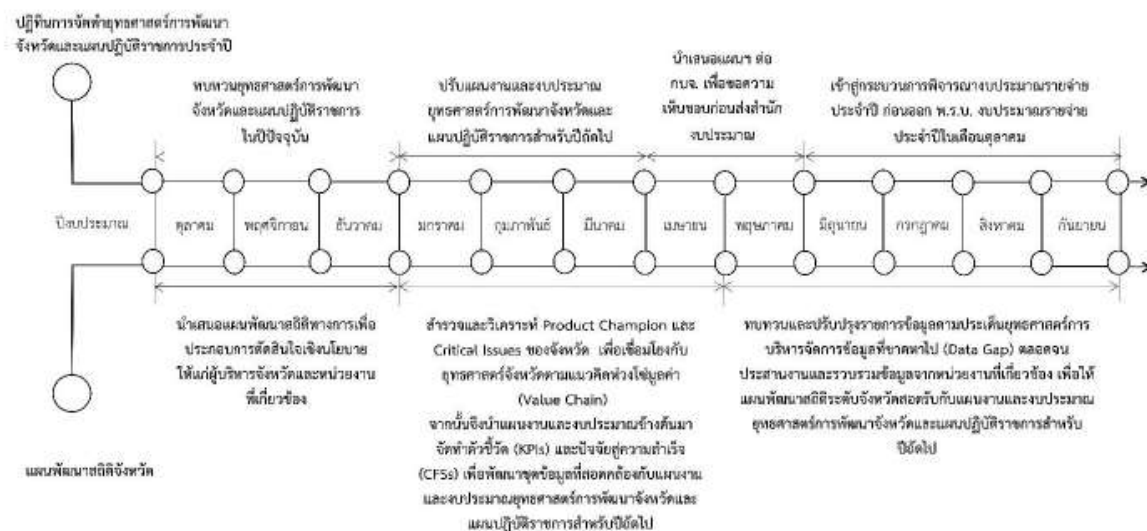


3. ด้านการพัฒนาคุณภาพของข้อมูลและการประสานข้อมูล

- ควรจัดให้มีการนำข้อมูลและสารสนเทศในระดับพื้นที่ไปประยุกต์ใช้ในการพัฒนาระบบบริหารจัดการสารสนเทศภาครัฐเพื่อการตัดสินใจ เพื่อบูรณาการและแลกเปลี่ยนข้อมูลและสารสนเทศของหน่วยงานภาครัฐต่างๆ รวมถึงพัฒนาระบบนำเสนอข้อมูลสารสนเทศเพื่อการตัดสินใจบริหารบ้านเมืองของผู้บริหาร (Business Intelligence – BI)

- ทั้งนี้ เพื่อให้แผนพัฒนาสถิติระดับจังหวัดถูกนำไปใช้ประโยชน์ในการจัดทำแผนยุทธศาสตร์ พัฒนาจังหวัดและแผนปฏิบัติการประจำปีอย่างจริงจังและมีประสิทธิภาพ โดยหน่วยงานที่เกี่ยวข้อง สามารถประยุกต์ใช้ชุดข้อมูลสถิติเพื่อเป็นเครื่องมือหลักในการคิด วิเคราะห์และพัฒนายุทธศาสตร์การพัฒนา จังหวัดและแผนปฏิบัติการประจำปี เห็นควรจัดแผนการทำงาน (Workflow) เพื่อเชื่อมโยงแผนพัฒนา สถิติระดับจังหวัดกับยุทธศาสตร์การพัฒนาจังหวัดและแผนปฏิบัติการประจำปี ตามแผนภาพดังต่อไปนี้

แผนภาพที่ 17 : การทำงานเพื่อเชื่อมโยงแผนพัฒนาสถิติระดับจังหวัดกับยุทธศาสตร์การพัฒนาจังหวัด และแผนปฏิบัติการประจำปี



นอกจากนี้ จังหวัดควรสนับสนุนให้มีการนำแผนพัฒนาสถิติระดับจังหวัดไปใช้ประโยชน์ในการจัดทำแผนยุทธศาสตร์การพัฒนาจังหวัดและแผนปฏิบัติการประจำปี โดยใช้ข้อมูลสารสนเทศเป็นเครื่องมือ หลักในการตัดสินใจและพัฒนาแผนยุทธศาสตร์ ทั้งนี้ ควรมีการจัดระบบการเชื่อมโยงข้อมูลสารสนเทศที่สำคัญ ดังนี้

- การจัดทำคู่มือการจัดเก็บข้อมูล เพื่อหน่วยงานต่างๆ และผู้ที่เกี่ยวข้องเกิดความรู้ความเข้าใจในกระบวนการพัฒนาข้อมูลและสารสนเทศ เพื่อการจัดสนใจในระดับพื้นที่ที่สอดคล้องและต่อเนื่อง แม้มีการโยกย้าย/ปรับเปลี่ยนตำแหน่ง ก็สามารถดำเนินการได้อย่างต่อเนื่อง

- การจัดทำนิยามคำอธิบายข้อมูลที่ชัดเจน เพื่อให้เกิดมาตรฐาน เกิดความเข้าใจในนิยาม/คำจำกัด ความที่ตรงกัน ในข้อมูลและสารสนเทศเพื่อการตัดสินใจ แผนพัฒนาสถิติระดับจังหวัดกระบี่ (พ.ศ. 2566 - 2570)| 117




- การแบ่งหน้าที่รับผิดชอบตามตัวชี้วัดและผู้จัดเก็บข้อมูล เพื่อลดความซ้ำซ้อนของการจัดเก็บข้อมูล และเพื่อความชัดเจนในการจัดเก็บข้อมูลของหน่วยงานหรือผู้ที่เกี่ยวข้อง ซึ่งเป็นผู้ที่มีความรู้และ ความชำนาญ ซึ่งจะทำให้ได้ข้อมูลมีคุณภาพมากขึ้น

- การจัดระบบเชื่อมโยงข้อมูลระหว่างหน่วยงาน เพื่อความสะดวกและรวดเร็วในการแลกเปลี่ยนข้อมูล
- การจัดอบรม/ประชุมชี้แจงทำความเข้าใจ และพัฒนาบุคลากรที่เกี่ยวข้องกับการบริหารจัดการข้อมูล และสารสนเทศ อาทิ การจัดเก็บข้อมูล การวิเคราะห์ประมวลผลข้อมูล การประสานรวบรวมข้อมูล จากหน่วยงานที่รับผิดชอบ การสร้างความเข้าใจเรื่องการเชื่อมโยงข้อมูลสถิติจากยุทธศาสตร์ ระดับชาติไปสู่ระดับพื้นที่ และการใช้ข้อมูลและสารสนเทศเพื่อการตัดสินใจเชิงพื้นที่ และการ ประยุกต์ใช้ข้อมูลในการวางแผนและบริหารจัดการงานโครงการต่างๆ ให้ประสบผลสำเร็จ เป็นต้น

5.2 แผนปฏิบัติการพัฒนาสถิติทางการ

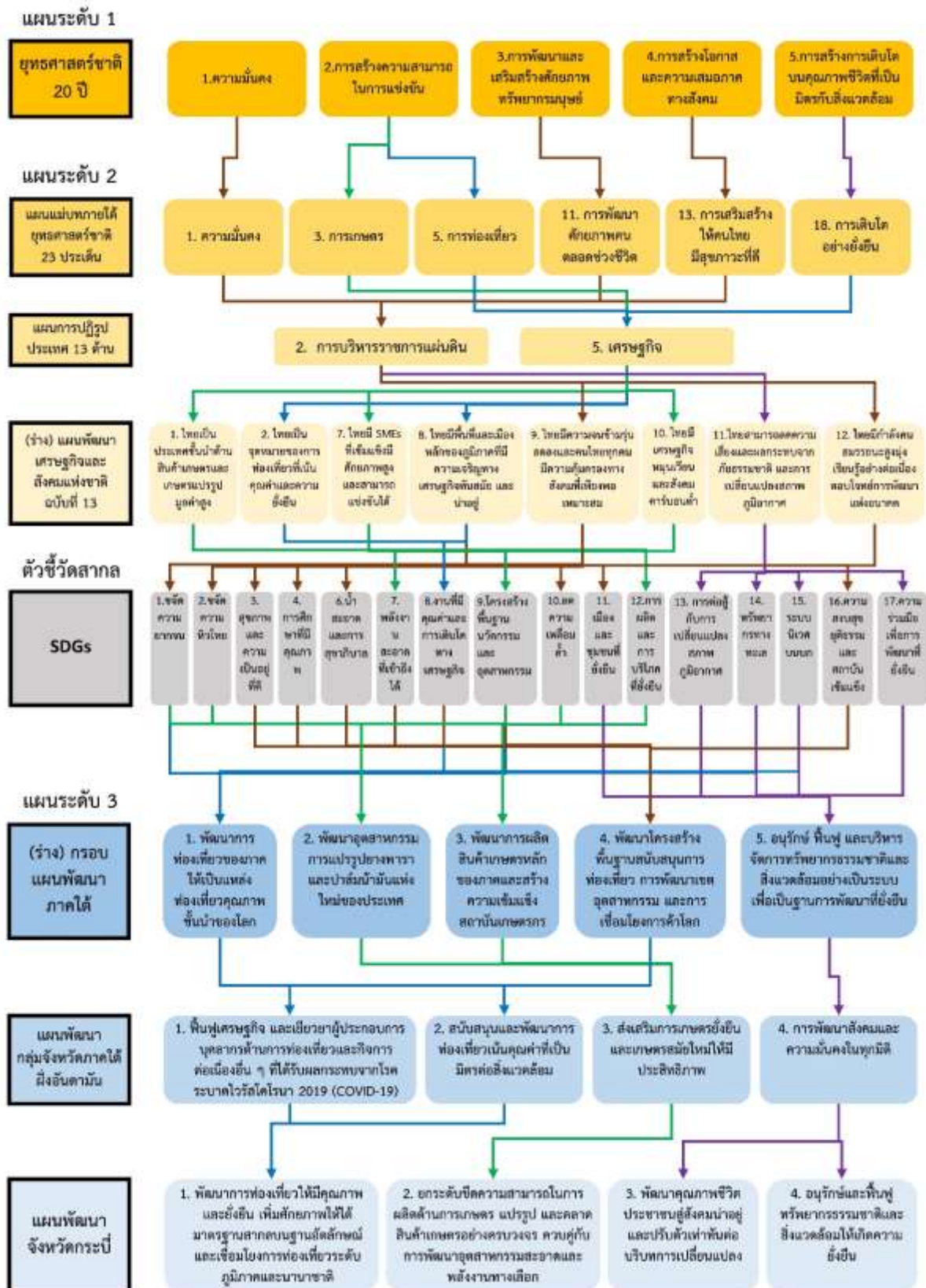
เพื่อให้การขับเคลื่อนการพัฒนาการรวบรวมข้อมูลและแผนพัฒนาสถิติระดับจังหวัดไปสู่การปฏิบัติอย่างมีประสิทธิภาพ บรรลุตามวัตถุประสงค์ เกิดผลสัมฤทธิ์อย่างเป็นรูปธรรม ในส่วนนี้จึงนำเสนอ แผนงาน/โครงการ/กิจกรรม ประจำปีงบประมาณ พ.ศ.2566

ตาราง 16 แผนปฏิบัติการพัฒนาการจัดเก็บข้อมูลแผนพัฒนาสถิติระดับจังหวัด ประจำปีงบประมาณ พ.ศ. 2566

งาน/โครงการ/กิจกรรม	รายละเอียด	พ.ศ.2565			พ.ศ.2566									ผู้รับผิดชอบ ดำเนินการ		
		ต.ค.	พ.ย.	ธ.ค.	ม.ค.	ก.พ.	มี.ค.	เม.ย.	พ.ค.	มิ.ย.	ก.ค.	ส.ค.	ก.ย.			
1. อบรม/แนะนำ ให้ความรู้เพื่อพัฒนาบุคลากรด้านสถิติ	-อบรม/แนะนำ ความรู้และพัฒนาทักษะในการวางแผนวิเคราะห์ตามแนวคิดห่วงโซ่มูลค่า (Value Chain) แก่บุคลากรด้านสถิติและผู้เกี่ยวข้อง													สำนักงานสถิติจังหวัด		
2. วิเคราะห์ข้อมูลผลิตภัณฑ์ที่มีศักยภาพ (Product Champion) และประเด็นปัญหา/นโยบายที่สำคัญ (Critical Issue) ของจังหวัด เพื่อเชื่อมโยงกับยุทธศาสตร์จังหวัด	-สำรวจผลิตภัณฑ์ที่มีศักยภาพ (Product Champion) ของจังหวัด -วิเคราะห์ประเด็นปัญหาและนโยบายที่สำคัญของจังหวัด													คณะกรรมการสถิติระดับจังหวัด		
3. การเสริมสร้างศักยภาพในการจัดทำยุทธศาสตร์ แผนงานฯ โดยใช้ชุดข้อมูลที่มีคุณภาพสะท้อนศักยภาพที่แท้จริงของจังหวัด	-สร้างความเข้าใจและให้เห็นถึงความสำคัญในการนำข้อมูลมาใช้เพื่อวิเคราะห์และจัดทำยุทธศาสตร์และแผนงาน -วิเคราะห์หาชุดข้อมูลสำคัญ ที่สะท้อนศักยภาพของผลิตภัณฑ์ที่มีศักยภาพ/สำคัญ ของจังหวัดที่ไม่สมบูรณ์หรือขาดหายไป														สำนักงานจังหวัด/ สำนักงานสถิติจังหวัด	
4. การบริหารจัดการข้อมูลที่ขาดหายไป (Data Gap)	-นำเสนอแนวทางการดำเนินงานแผนพัฒนาสถิติระดับจังหวัด (พ.ศ. 2566-2570) ต่อผู้ว่าราชการจังหวัด เพื่อสั่งการในการจัดเก็บข้อมูล และวิเคราะห์ข้อมูลที่ขาดหายไป (Data Gap)													สำนักงานสถิติจังหวัด/ หน่วยงานที่เกี่ยวข้อง		
5. ทบทวนและปรับปรุงรายการข้อมูลตามประเด็นยุทธศาสตร์ของจังหวัด	-ทบทวน ศึกษา วิเคราะห์เพิ่มเติมในประเด็นยุทธศาสตร์ต่าง ๆ เพื่อให้ได้รายการข้อมูลที่ตรงตามความต้องการและเป็นปัจจุบัน															สำนักงานสถิติจังหวัด/ หน่วยงานที่เกี่ยวข้อง
6. ประสานงานและรวบรวมข้อมูลจากหน่วยงานที่เกี่ยวข้อง ตามแผนพัฒนาสถิติระดับจังหวัดประจำปี (พ.ศ.2566-2570)	-รวบรวมข้อมูลที่เกี่ยวข้องย้อนหลัง 5 ปี เท่าที่สามารถรวบรวมได้														สำนักงานสถิติจังหวัด/ หน่วยงานที่เกี่ยวข้อง	
7. รายงานผลการดำเนินงานแผนพัฒนาสถิติระดับจังหวัดประจำปี (พ.ศ.2566-2570)	-จัดประชุมคณะกรรมการสถิติระดับจังหวัดประจำปี ปีละ 2 ครั้ง เป็นอย่างน้อย													คณะกรรมการสถิติระดับจังหวัด		

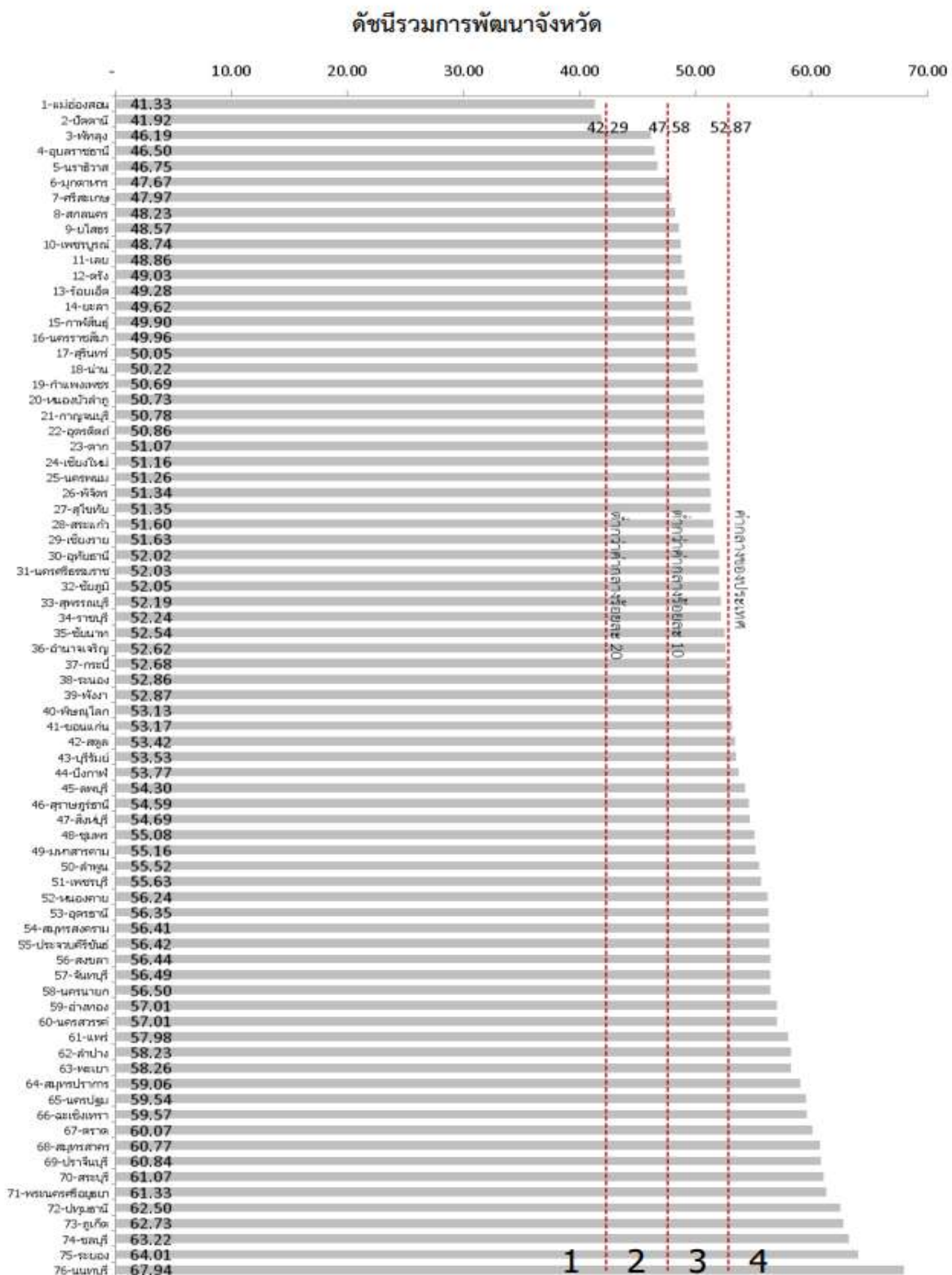
ภาคผนวก

การวิเคราะห์ประเด็นการพัฒนาจังหวัด
ภายใต้แผนพัฒนาจังหวัดที่เป็นปัจจุบันที่สอดคล้องกับ
นโยบายและยุทธศาสตร์ต่าง ๆ ที่เกี่ยวข้องกับการพัฒนาในระดับจังหวัด



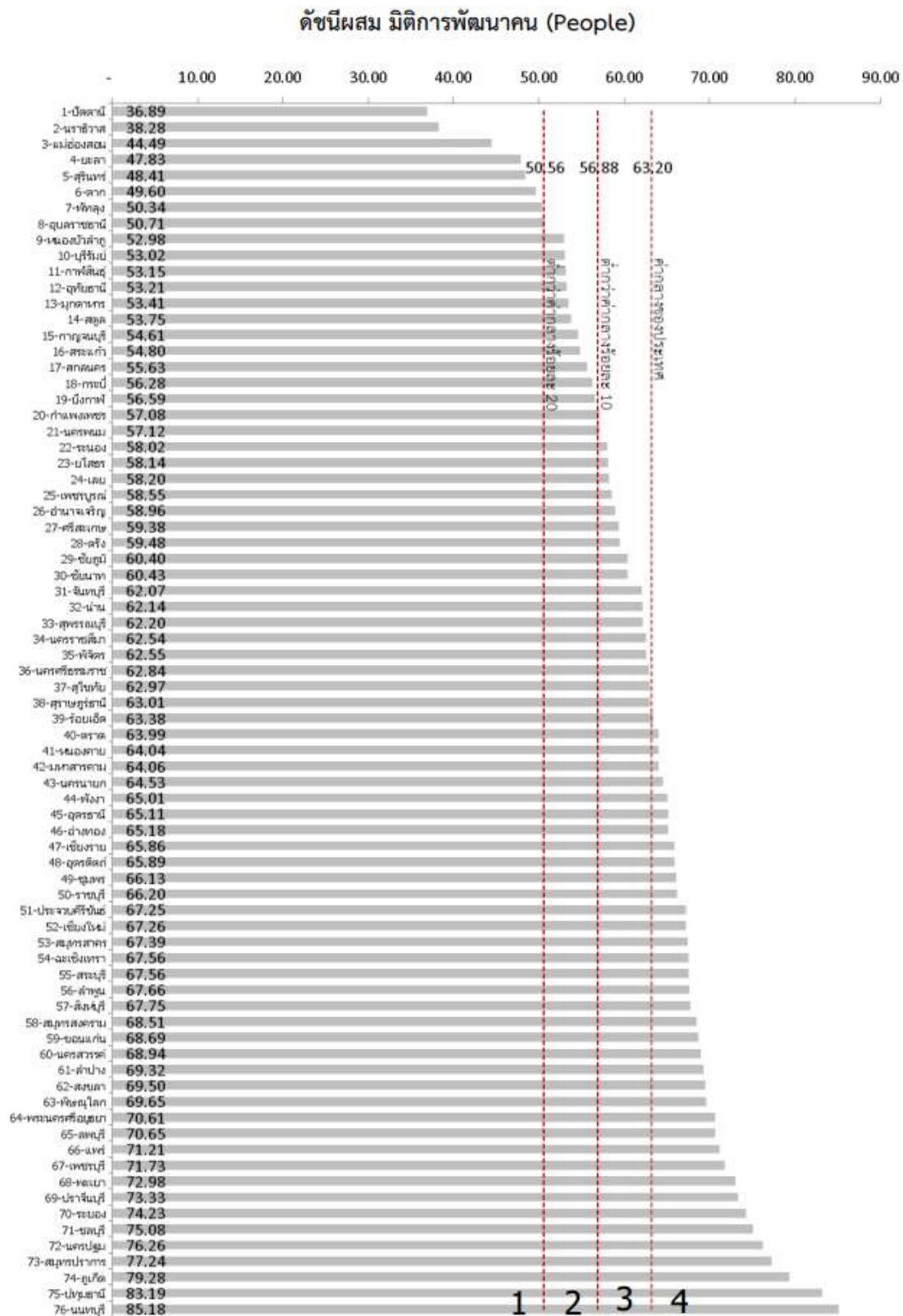
ภาพ ก1 การวิเคราะห์ประเด็นการพัฒนาจังหวัด ภายใต้แผนพัฒนาจังหวัดที่เป็นปัจจุบันที่สอดคล้องกับนโยบายและยุทธศาสตร์ต่าง ๆ ที่เกี่ยวข้องกับการพัฒนาในระดับจังหวัด

ตัวชี้วัดการพัฒนาจังหวัด



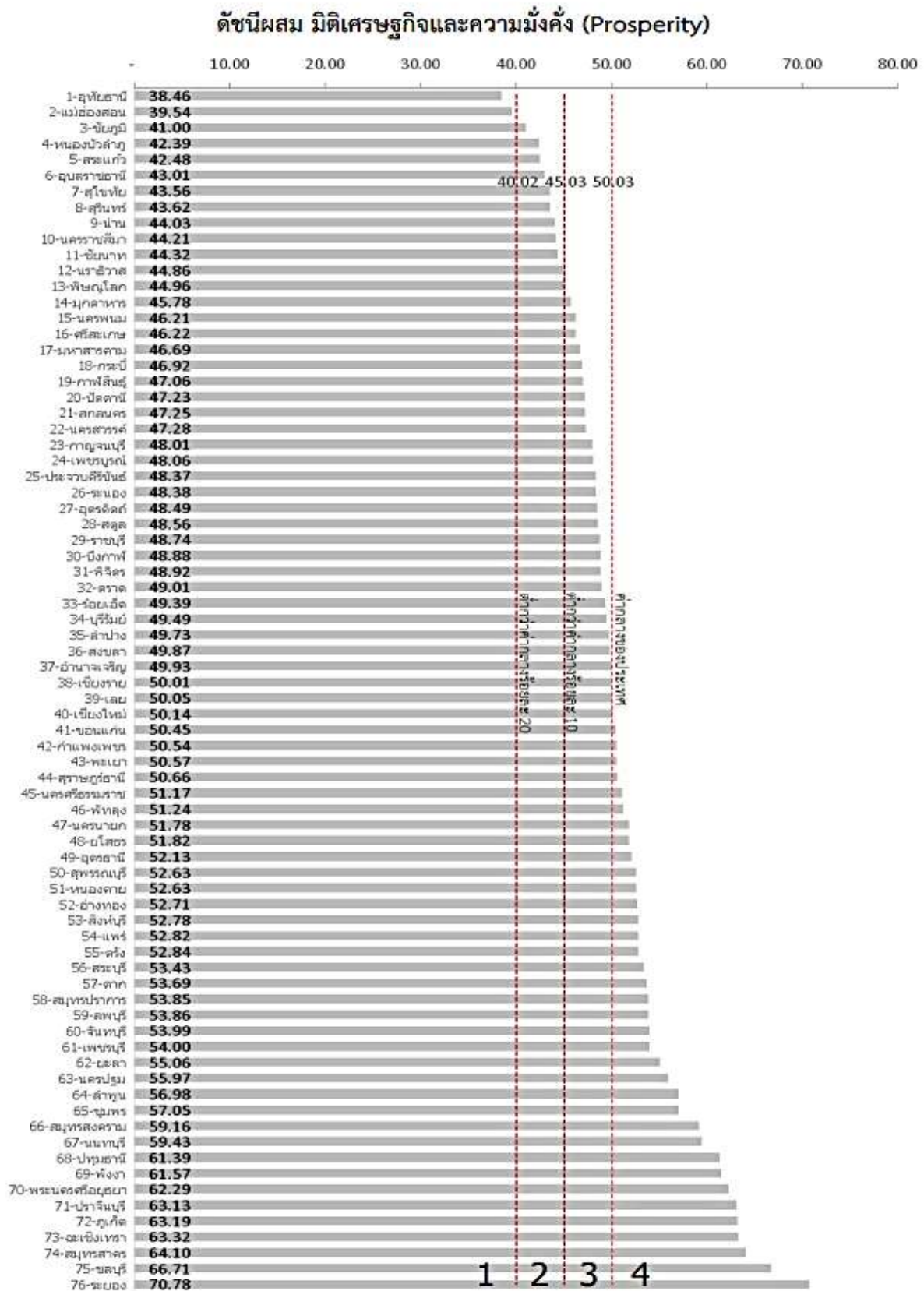
ภาพ ก2 ดัชนีรวมการพัฒนาจังหวัด

ที่มา : ตัวชี้วัดการพัฒนาระดับจังหวัดและกลุ่มจังหวัด เดือนกรกฎาคม ปี 2564 ของสำนักงานสภาพัฒนาการเศรษฐกิจและสังคมแห่งชาติ



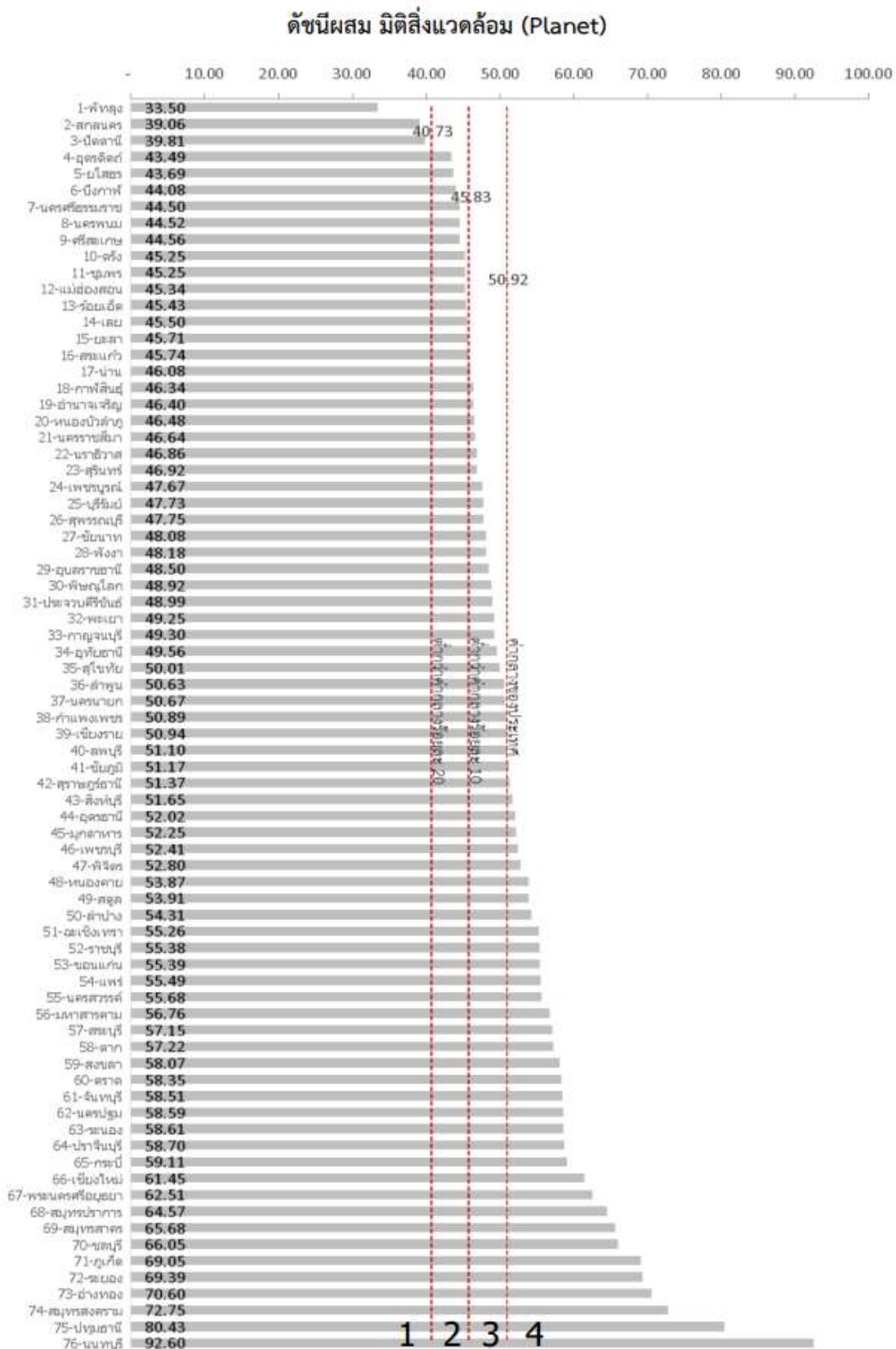
ภาพ ก3 ดัชนีผสม มิติการพัฒนาคน (People)

ที่มา : ตัวชี้วัดการพัฒนาระดับจังหวัดและกลุ่มจังหวัด เดือนกรกฎาคม ปี 2564 ของสำนักงานสภาพัฒนาการเศรษฐกิจและสังคมแห่งชาติ



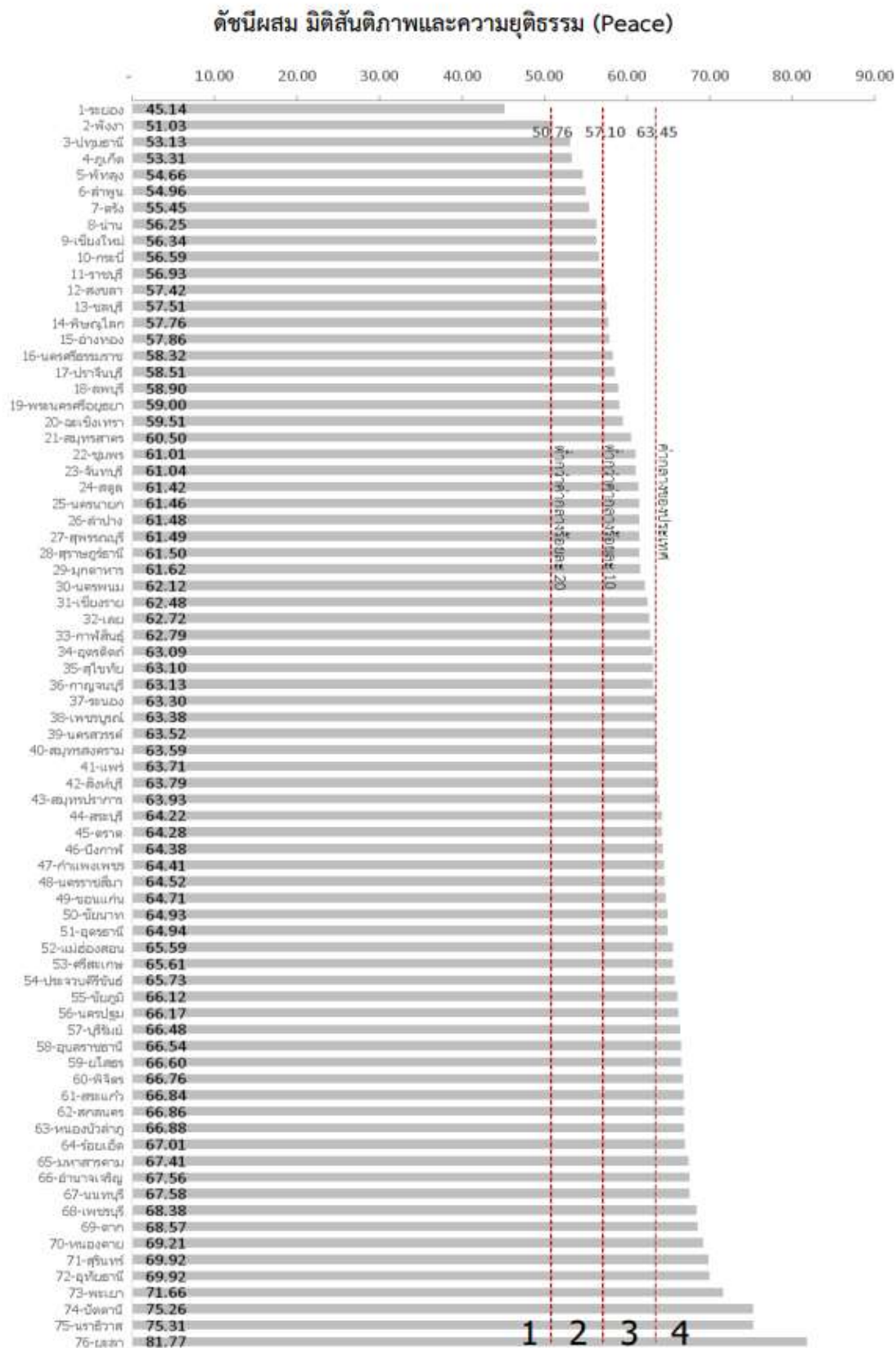
ภาพ ก4 ดัชนีผสม มิติเศรษฐกิจและความมั่งคั่ง (Prosperity)

ที่มา : ตัวชี้วัดการพัฒนาระดับจังหวัดและกลุ่มจังหวัด เดือนกรกฎาคม ปี 2564 ของสำนักงานสภาพัฒนาการเศรษฐกิจและสังคมแห่งชาติ



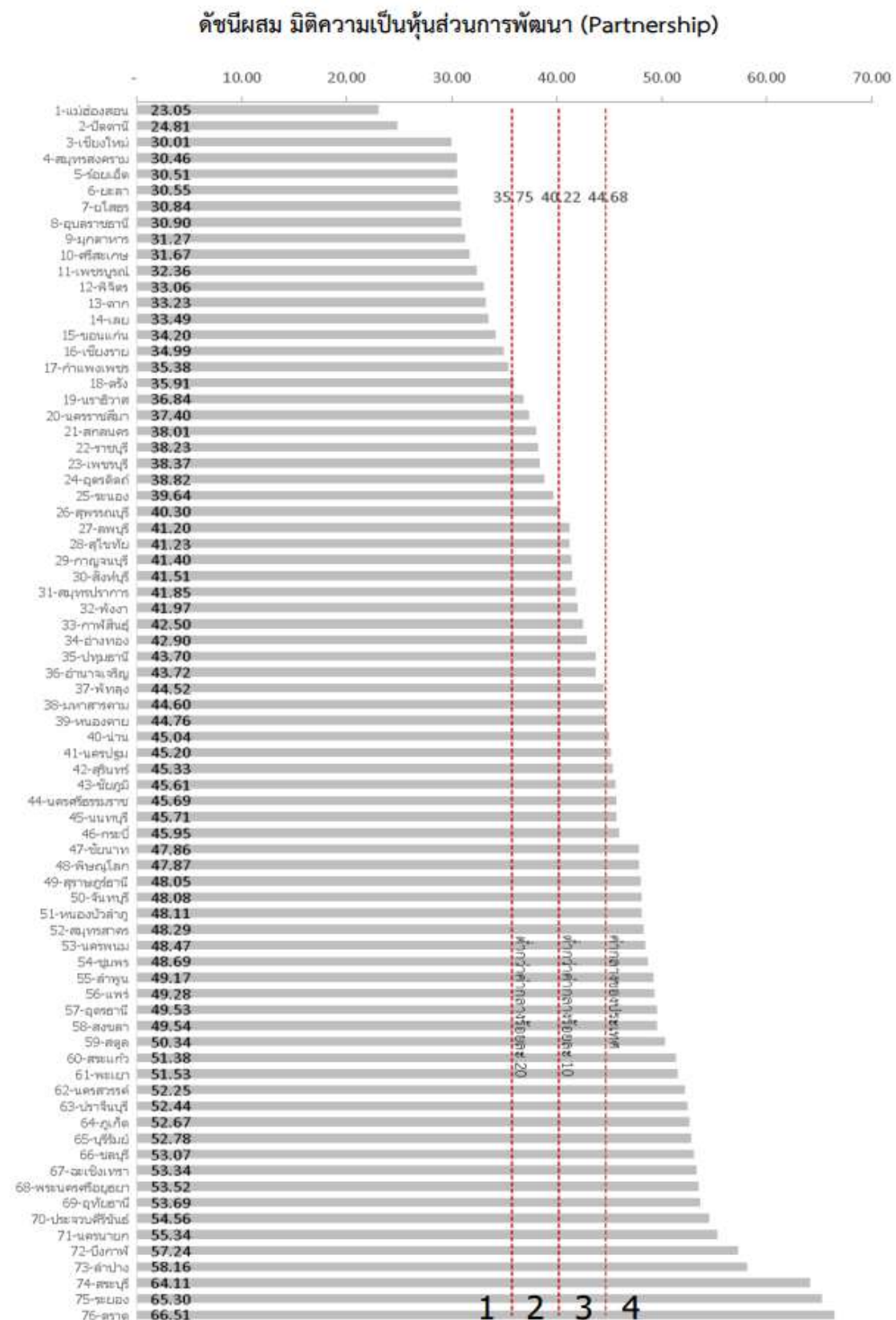
ภาพ ก5 ดัชนีผสม มิติสิ่งแวดล้อม (Planet)

ที่มา : ตัวชี้วัดการพัฒนาด้านจังหวัดและกลุ่มจังหวัด เดือนกรกฎาคม ปี 2564 ของสำนักงานสภาพัฒนาการเศรษฐกิจและสังคมแห่งชาติ



ภาพ ก6 ดัชนีผสม มิติสันติภาพและยุติธรรม (Peace)

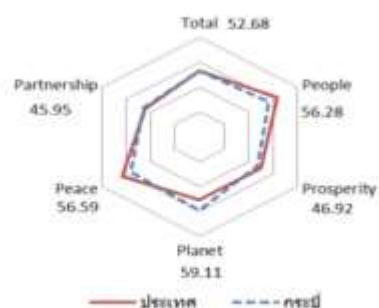
ที่มา : ตัวชี้วัดการพัฒนามาตรระดับจังหวัดและกลุ่มจังหวัด เดือนกรกฎาคม ปี 2564 ของสำนักงานสภาพัฒนาการเศรษฐกิจและสังคมแห่งชาติ



ภาพ ก7 ดัชนีผสม มิติความเป็นหุ้นส่วนการพัฒนา (Partnership)

ที่มา : ตัวชี้วัดการพัฒนาระดับจังหวัดและกลุ่มจังหวัด เดือนกรกฎาคม ปี 2564 ของสำนักงานสภาพัฒนาการเศรษฐกิจและสังคมแห่งชาติ

ดัชนีการพัฒนาระดับจังหวัดกระบี่



มิติการพัฒนา	ค่ากลางของประเทศ					กระบี่				
	2558	2559	2560	2561	2562	2558	2559	2560	2561	2562
ภาพรวม	50.35	51.00	51.91	50.86	52.87	47.97	50.50	51.27	50.77	52.68
ด้านการพัฒนาคน (People)	59.45	58.86	58.50	59.89	63.20	55.83	52.47	52.54	52.84	56.28
ด้านเศรษฐกิจและความมั่งคั่ง (Prosperity)	48.84	49.11	47.99	50.06	50.03	46.67	47.75	49.98	48.59	46.92
ด้านสิ่งแวดล้อม (Planet)	49.27	50.54	51.38	51.60	50.92	52.89	53.15	54.24	54.18	59.11
ด้านสันติภาพและยุติธรรม (Peace)	63.99	62.21	62.72	62.02	63.45	52.65	55.18	55.18	54.87	56.59
ด้านความเป็นหุ้นส่วนพัฒนา (Partnership)	38.33	40.25	39.84	38.69	44.68	35.00	44.70	45.09	44.18	45.95

หมายเหตุ: * ตัวชี้วัดที่มีการแก้ไขข้อมูล
 ** ตัวชี้วัดที่มีการเก็บข้อมูลเพียงปี 2558 และ 2560
 *** ตัวชี้วัดที่มีการเก็บข้อมูลล่าสุดปี 2560
 **** ตัวชี้วัดที่มีการเก็บข้อมูลล่าสุดปี 2561
 ***** ตัวชี้วัดที่เป็นข้อมูลใหม่ปี มีข้อมูลปี 2558 2560 2562

ภาพ ก8 ดัชนีการพัฒนาระดับจังหวัดกระบี่

ที่มา : ตัวชี้วัดการพัฒนาระดับจังหวัดและกลุ่มจังหวัด เดือนกรกฎาคม ปี 2564 ของสำนักงานสภาพัฒนาการเศรษฐกิจและสังคมแห่งชาติ

ตาราง 15 ค่าตัวชี้วัดการพัฒนาระดับจังหวัดกระบี่

ตัวชี้วัด	ค่ากลางประเทศ					กระบี่				
	2558	2559	2560	2561	2562	2558	2559	2560	2561	2562
ด้านการพัฒนาคน (People)										
PP 01 ร้อยละของประชากรที่อายุได้เกินความยากจน (ร้อยละ)* *****	7.49	9.22	8.32	11.38	6.14	3.10	6.35	5.03	8.49	5.69
PP 02 ร้อยละของทารกแรกเกิดที่มีน้ำหนักต่ำกว่าเกณฑ์ (ร้อยละทารกเกิดมีชีพ)* ***	9.49	9.85	9.95	10.19	10.47	9.77	10.60	10.79	11.41	11.92
PP 03 ร้อยละของประชากรที่เจ็บป่วยที่เป็นผู้ป่วยใน (ร้อยละ)* ****	10.60	10.88	10.63	11.21	11.23	11.29	11.57	11.49	11.78	11.88
PP 04 อัตราส่วนประชากรต่อแพทย์ (คน/แพทย์)*	2,832	2,991	2,676	2,549	2,274	3,300	3,558	3,354	3,533	3,479
PP 05 อัตราการเข้าเรียนรวมระดับมัธยมศึกษาตอนปลายและอาชีวศึกษา (ร้อยละ)	72.87	75.06	74.47	76.51	73.70	57.09	58.00	60.05	62.50	61.94
PP 06 จำนวนประชากรวัยเรียนอายุ 15-59 ปี (ปี)	8.66	8.85	8.93	9.07	9.15	8.99	8.90	9.08	9.27	9.54
PP 07 ค่าเฉลี่ยคะแนน e-net มัธยมศึกษาตอนปลาย (คะแนน)	33.67	33.31	31.89	33.60	35.29	32.85	32.37	30.78	32.34	34.58
ด้านเศรษฐกิจและความมั่งคั่ง (Prosperity)										
PT 01 อัตราการเปลี่ยนแปลงรายได้เฉลี่ยของครัวเรือนในจังหวัด (ร้อยละ)	1.75	1.72	0.06	-0.00	-0.46	6.85	4.95	4.90	-2.53	-8.12
PT 02 อัตราการเปลี่ยนแปลงของผลิตภัณฑ์มวลรวมจังหวัด (ร้อยละ)	1.89	3.00	3.90	4.14	0.68	0.34	2.41	4.74	2.73	-0.96
PT 03 อัตราการว่างงาน (ร้อยละ)*	0.75	0.85	1.01	0.89	0.86	1.95	1.98	1.36	1.45	1.77
PT 04 อัตราส่วนหนี้เฉลี่ยต่อรายได้เฉลี่ยของครัวเรือน (เท่า)* *****	6.67	7.10	7.61	7.46	6.92	12.04	10.49	8.49	8.26	7.59
PT 05 ผลิตภัณฑ์มวลรวม (บาท/คน)	106,508	110,285	115,616	117,916	121,328	234,061	240,919	248,518	248,697	246,082
PT 06 สัดส่วนปริมาณการใช้ไฟฟ้าภาคครัวเรือนต่อประชากร (kw-ชั่วโมง/คน)	463.91	495.57	493.27	506.11	548.49	644.51	673.86	678.91	694.75	716.73
PT 07 สัดส่วนปริมาณเงินสินเชื่อในภาคเกษตรกรรมต่อ GDP ภาคเกษตรกรรม (อัตราเงินบาท)	623.46	607.56	597.93	598.28	469.42	599.35	912.15	754.52	598.78	409.74
PT 08 ร้อยละผู้อยู่ในระบบประกันสังคมต่อกำลังแรงงาน (ร้อยละ)	18.76	19.74	20.80	23.26	24.93	30.84	32.47	34.82	37.69	39.60
PT 09 ร้อยละของครัวเรือนที่มีบ้านและที่ดินเป็นของตนเอง (ร้อยละ)*****	81.42	82.21	81.28	83.11	82.47	74.73	79.81	73.88	74.61	74.19
PT 10 ร้อยละของหมู่บ้านที่ถนนสายหลักมีการได้ตลอดปี (ร้อยละ)**	54.37	57.33	59.64	61.81	65.46	54.81	57.02	59.22	61.43	63.63
PT 11 ต้นประสิทธิการกระจายรายได้* *****	0.403	0.415	0.421	0.427	0.432	0.393	0.433	0.473	0.513	0.553
ด้านสิ่งแวดล้อม (Planet)										
PN 01 อัตราการเปลี่ยนแปลงของพื้นที่ป่าไม้ในจังหวัด (ร้อยละ)	0.01	0.03	0.12	0.42	0.10	0.59	-0.19	0.25	3.54	0.05
PN 02 สัดส่วนปริมาณขยะที่กำจัดถูกต้องต่อปริมาณขยะที่เกิดขึ้น (ร้อยละ)	20.06	20.30	29.46	22.46	18.80	26.51	29.43	31.56	31.62	NA
PN 03 ร้อยละของครัวเรือนที่เข้าถึงน้ำประปา (ร้อยละ)*****	15.87	16.15	16.44	16.53	16.81	19.34	19.58	20.01	20.39	20.72
PN 04 ร้อยละของประชากรที่ประสบอุทกภัย (ร้อยละ)* ****	0.00	0.00	0.78	0.18	1.51	0.00	0.01	0.00	1.27	1.27
PN 05 ร้อยละของประชากรที่ประสบภัยแล้ง (ร้อยละ)* ****	0.02	0.00	0.00	0.00	0.00	0.00	2.10	0.00	0.00	0.00
ด้านสันติภาพและยุติธรรม (Peace)										
PC 01 การแจ้งความคดีชีวิต ร่างกาย เพศ และคดีประทุษร้ายต่อทรัพย์สิน (ต่อแสนคน)*	88.04	113.49	105.28	95.67	80.86	167.71	172.99	170.51	175.20	133.83
PC 02 จำนวนของประชากรในเรือนจำ (ต่อแสนคน)*	437.20	379.07	446.13	508.66	502.87	443.63	417.23	518.77	600.97	555.65
PC 03 จำนวนเจ้าหน้าที่ตำรวจ (ต่อแสนคน)	271.52	279.12	276.83	267.98	268.05	281.76	279.87	277.80	267.45	514.12
PC 04 อัตราการฆ่าตัวตาย (ต่อแสนคน)*	6.67	6.32	6.16	6.39	7.08	7.19	6.05	5.15	3.61	8.80
PC 05 จำนวนผู้ถูกกักขังหรือการพิพากษาในสัดส่วนของประชากรในเรือนจำ (ร้อยละ)*	17.82	20.65	19.94	17.71	16.52	33.76	29.48	28.23	28.70	32.31
ด้านความเป็นหุ้นส่วนพัฒนา (Partnership)										
PS 01 ร้อยละของประชากรที่ใช้อินเทอร์เน็ต (ร้อยละ)	32.73	41.27	46.82	50.80	60.75	39.56	52.62	59.46	63.64	71.39
PS 02 ร้อยละภาษีที่ท้องถิ่นจัดเก็บได้ต่อรายได้รวมที่รวมเงินอุดหนุนและเงินอุดหนุนเฉพาะกิจ	12.19	11.81	11.77	11.02	11.56	22.82	23.80	22.36	22.30	22.72
PS 03 ความสามารถในการเบิกจ่ายงบประมาณของจังหวัด (ร้อยละ)	92.15	85.72	81.56	70.14	71.87	68.47	77.26	72.33	64.22	58.85
PS 04 สัดส่วนองค์กรชุมชนต่อประชากรแสนคน (แห่ง/แสนคน)*****	110.15	109.62	127.39	129.32	142.82	55.40	63.96	77.06	89.92	100.75

ที่มา : ตัวชี้วัดการพัฒนาระดับจังหวัดและกลุ่มจังหวัด เดือนกรกฎาคม ปี 2564 ของสำนักงานสภาพัฒนาการเศรษฐกิจและสังคมแห่งชาติ

คำอธิบายข้อมูล (Metadata)

ภาคผนวก

ภาคผนวก ก

คำอธิบายข้อมูลหรือเมทาดาทาสำหรับชุดข้อมูลภาครัฐ (Metadata Standard)

ตารางที่ 1 คำอธิบายข้อมูลส่วนหลัก (Mandatory Metadata) สำหรับชุดข้อมูลภาครัฐ

No.	ชื่อรายการไทย	ชื่อทางเทคนิค	คำอธิบาย	ตัวเลือก / รูปแบบ	ตัวอย่าง	
1	ประเภทข้อมูล	data_type	ชุดข้อมูลนี้เป็นข้อมูลประเภทใด	Code (Character 1 digits (1-9)) ดูรายละเอียด "ภาคผนวก ข."	1 = ข้อมูลระเบียบ	2 = ข้อมูลสถิติ
2	ชื่อชุดข้อมูล	title	ชื่อของชุดข้อมูลที่กำหนดโดย องค์กรที่รับผิดชอบข้อมูล	Text (150 Characters)	รายได้จากการท่องเที่ยว	จำนวนกำลังแรงงานรวม
3	องค์กร	owner_org	ชื่อองค์กรที่รับผิดชอบข้อมูล	Code (Character 4 digits) ดูรายละเอียด "ภาคผนวก ข."	สำนักงานปลัดกระทรวงการ ท่องเที่ยวและกีฬา	สำนักงานสถิติแห่งชาติ
4	ชื่อผู้ติดต่อ	maintainer	ชื่อกอง สำนัก หรือฝ่าย ที่ได้รับ การมอบหมายให้รับผิดชอบ ข้อมูล	Text (150 Characters)	กลุ่มสารสนเทศด้าน เศรษฐกิจ	กองสถิติสังคม
5	อีเมลผู้ติดต่อ	maintainer_email	อีเมลกอง สำนัก หรือฝ่าย ที่ได้รับ การมอบหมายให้รับผิดชอบ ข้อมูล	Text (50 Characters)	bets@mots.go.th	slaborfs@nso.go.th

No.	ชื่อรายการไทย	ชื่อทางเทคนิค	คำอธิบาย	ตัวเลือก / รูปแบบ	ตัวอย่าง	
9.2	ค่าความถี่ของการปรับปรุงข้อมูล	update_frequency_interval	ใช้คุณสมบัตินี้ประกอบกับหน่วยความถี่ในการปรับปรุงข้อมูล ตัวอย่างเช่น ถ้าชุดข้อมูลมีการปรับปรุงทุก ๆ 2 ปี ท่านสามารถใส่ "2" สำหรับค่าความถี่ และ "รายปี" สำหรับหน่วยความถี่	Number หรือ เว้นว่างไว้	2	1
10	ขอบเขตเชิงภูมิศาสตร์หรือเชิงพื้นที่	geo_coverage	สำหรับข้อมูลระเบียบ และข้อมูลภูมิสารสนเทศเชิงพื้นที่: มีติการจำแนกข้อมูลพื้นที่ในระดับย่อยที่สุดในการจัดเก็บข้อมูล สำหรับข้อมูลสถิติ: มีติการจำแนกข้อมูลพื้นที่ในระดับย่อยที่สุดในการนำเสนอข้อมูล	Code (Character 2 digits (00-99)) ดูรายละเอียด "ภาคผนวก ข."	06 = จังหวัด	06 = จังหวัด
11	แหล่งที่มา	data_source	แหล่งที่มาของข้อมูลที่น่ามาจัดทำชุดข้อมูล พร้อมหน่วยงานที่จัดทำ เช่น สํารวจภาวะการทำงานของประชากร (สำนักงานสถิติแห่งชาติ) ฐานข้อมูลทะเบียนราษฎร์ (กรมการปกครอง)	Text (200 Characters)	รายงานสถานการณ์ด้านการท่องเที่ยว (สป.กก.)	สํารวจภาวะการทำงานของประชากร (สำนักงานสถิติแห่งชาติ)
12	รูปแบบการเก็บข้อมูล	data_format	รูปแบบของการจัดเก็บข้อมูล	Code (Character 2 digits (01-99)) ดูรายละเอียด "ภาคผนวก ข."	02 = csv 07 = text	01 = Database 10 = XLS 07 = text 99 = อื่น ๆ ระบุ SPSS

มสพร. 1-2564

No.	ชื่อรายการไทย	ชื่อทางเทคนิค	คำอธิบาย	ตัวเลือก / รูปแบบ	ตัวอย่าง	
13	หมวดหมู่ข้อมูล ตามธรรมชาติ ข้อมูลภาครัฐ	data_category	หมวดหมู่ข้อมูลตามธรรมชาติ ข้อมูลภาครัฐ	Code (Character 1 digits (1-4)) ดูรายละเอียด “ภาคผนวก ข.”	1 = ข้อมูลสาธารณะ	1 = ข้อมูลสาธารณะ
14	สัญญาอนุญาตให้ ใช้ข้อมูล	license_id	สัญญาอนุญาตให้ใช้ข้อมูล ต้อง สอดคล้องกับหมวดหมู่ข้อมูลตาม ธรรมชาติข้อมูลภาครัฐ	Code (Character 1 digits (01-99)) ดูรายละเอียด “ภาคผนวก ข.”	99 = DGA Open Government License	98 = License not specified

ตารางที่ 3 คำอธิบายข้อมูลส่วนที่เป็นทางเลือก (Optional Metadata) สำหรับชุดข้อมูลภาครัฐ: **ประเภทข้อมูลสถิติ**

No.	ชื่อรายการไทย	ชื่อทางเทคนิค	คำอธิบาย	ตัวเลือก / รูปแบบ
15	เงื่อนไขในการเข้าถึงข้อมูล	accessible_condition	เงื่อนไขเพื่อให้สามารถเข้าถึงหรือใช้ข้อมูลได้ ในกรณีที่เลือกหมวดหมู่ข้อมูลตามธรรมชาติของข้อมูลภาครัฐในรายการที่ 13 เป็นข้อมูลความมั่นคง ข้อมูลความลับทางราชการ ข้อมูลส่วนบุคคล	ในกรณีรายการที่ 13 เป็นข้อมูลสาธารณะ กำหนดเป็นค่า "ไม่มี" ในกรณีที่รายการที่ 13 ไม่ใช่ข้อมูลสาธารณะ กำหนดเป็นค่า "มี" พร้อมระบุเงื่อนไขในการเข้าถึงข้อมูล
16	ปีข้อมูลที่เริ่มต้นจัดทำ	first_year_of_data	ปีข้อมูลที่เริ่มต้นจัดทำ ในกรณีความถี่ในการจัดทำมากกว่าปีละครั้ง ให้ระบุ วันที่หรือเดือนหรือไตรมาสที่เริ่มต้นจัดทำ เช่น มี.ค./2540	DATE: YYYY-MM-DD โดยในกรณีที่ไม่สามารถระบุวัน หรือเดือน ให้แสดงเฉพาะปี (ในรูปแบบปี พ.ศ.) หรือเดือนที่เลือก
17	ปีข้อมูลล่าสุดที่เผยแพร่	last_year_of_data	ปีข้อมูลล่าสุดที่เผยแพร่ ในกรณีที่ความถี่ในการเผยแพร่มากกว่าปีละครั้ง ให้ระบุ วันที่หรือเดือนหรือไตรมาสล่าสุดที่เผยแพร่ เช่น มี.ค./2562	DATE: YYYY-MM-DD โดยในกรณีที่ไม่สามารถระบุวัน หรือเดือน ให้แสดงเฉพาะปี (ในรูปแบบปี พ.ศ.) หรือเดือนที่เลือก
18	วันที่กำหนดเผยแพร่ข้อมูล	data_release_calendar	แสดงกำหนดการเผยแพร่วัน เดือน ปี หรือในกรณีที่สามารถระบุเป็นชั่วโมงหรือนาทีได้ให้ระบุ ทั้งนี้ขึ้นกับลักษณะของสถิติทางการ	DATETIME: YYYY-MM-DD-hh-mm ในกรณีกำหนดการเผยแพร่เป็น ปี-เดือน-วัน-ชั่วโมง-นาที หากสามารถระบุได้ชัดเจน หรือ ระบุ..... ในกรณีที่ไม่สามารถกำหนดเป็นวันเวลาที่ชัดเจน เช่น ทุกวันที่ 3 ของเดือน หรือ เวลา 9.00 น. ของวันที่ 1 ของทุกเดือน เป็นต้น
19	วันที่ปรับปรุงข้อมูลล่าสุด	last_updated_date	วัน เดือน ปี ที่ปรับปรุงหรือเผยแพร่ข้อมูลล่าสุด โดยระบบสร้างขึ้นอัตโนมัติ หรือดึงข้อมูลจากฐานข้อมูล	DATE: YYYY-MM-DD ในรูปแบบปี พ.ศ.
20	การจัดจำแนก	disaggregation	การจัดจำแนกที่ใช้ในการจัดทำสถิติทางการ เช่น เพศ อายุ ศาสนา ระดับการศึกษา อาชีพ ประเทศ	Code (Character 2 digits (0-9)) ดูรายละเอียด "ภาคผนวก ข."

ตารางที่ 5 รายการพจนานุกรมข้อมูล (Data Dictionary)

No.	ชื่อรายการ	คำอธิบาย	ตัวเลือก / รูปแบบ
1	Name	ชื่อตัวแปรข้อมูล	Text
2	Data Type	ชนิดของตัวแปรข้อมูล	เลือกใช้ตัวอย่างกลุ่มของชนิดข้อมูลสำหรับ Data Dictionary จากแหล่งต่าง ๆ เช่น MariaDB Data Types , Microsoft Access Data Types , JSON Data Types เป็นต้น
3	Description	คำอธิบายตัวแปรข้อมูล	Text
4	Required	ข้อมูลไม่สามารถเป็นค่าว่าง (null) ได้หรือไม่	สำหรับฐานข้อมูลเลือก YES / NO สำหรับชุดข้อมูลอื่น ๆ เลือก true / false
5	Example	แสดงข้อมูลจริงจากหนึ่งตัวอย่างข้อมูล (sample)	ขึ้นอยู่กับตัวอย่างข้อมูล

หมายเหตุ : รายการ 1 - 3 เป็นรายการแบบ Mandatory ที่หน่วยงานภาครัฐจำเป็นต้องจัดทำและระบุรายละเอียด

- 1) รายการชนิดข้อมูล (Data Type) สำหรับพจนานุกรมข้อมูล ที่ใช้อาจแตกต่างกันไปขึ้นอยู่กับรูปแบบการเก็บของข้อมูล และระบบการจัดการข้อมูลที่ใช้งานจริง ภายในแต่ละองค์กร คณะผู้จัดทำจึงไม่กำหนดมาตรฐานสำหรับตัวเลือกของชนิดข้อมูลนี้ แต่ผู้จัดทำ Data Dictionary สามารถศึกษาและเลือกใช้ตัวอย่างกลุ่มของชนิดข้อมูลจาก “ตัวเลือก / รูปแบบ”
- 2) รายการบ่งบอกว่าข้อมูลไม่สามารถเป็นค่าว่างได้หรือไม่ (Required) มีมาตรฐานการเลือกใช้อย่างแตกต่างกันไป ขึ้นอยู่กับรูปแบบการเก็บของข้อมูล และระบบการจัดการข้อมูลที่ใช้งานจริง คณะผู้จัดทำจึงกำหนดมาตรฐาน 2 ชุดตัวเลือก ตามปรากฏใน “ตัวเลือก / รูปแบบ”

ภาคผนวก ข

คำอธิบายรายละเอียดตัวเลือก

สำหรับรายการคำอธิบายข้อมูลส่วนหลัก (Mandatory Metadata) สำหรับชุดข้อมูลภาครัฐ

รายการที่ 1 ประเภทข้อมูล (data_type)

Code List	รายการตัวเลือกเพื่อแสดงผล	คำอธิบาย	หมายเหตุ
1	ข้อมูลระเบียน	ข้อมูลระเบียน (Record) ที่จากระบบฐานข้อมูลทะเบียนหรือจากการบริหารงานของหน่วยงาน และที่ได้จากการสำมะโน/สำรวจด้วยตัวอย่าง รวมทั้ง Transaction Data ตัวอย่างเช่น รายการจดทะเบียนธุรกิจ และ รายการจดทะเบียนสรรพสามิต เป็นต้น	อ้างอิงจาก World Bank แบ่งประเภทข้อมูลของบัญชีข้อมูลออกเป็น Time Series, Microdata และ Geospatial (https://datacatalog.worldbank.org/) เพิ่มเติมจากมาตรฐาน Dublin core เพื่อการจัดเก็บและใช้ประโยชน์ตามประเภทข้อมูล
2	ข้อมูลสถิติ	ข้อความหรือตัวเลขที่แสดงผลที่ประมวลจากข้อมูลที่เก็บรวบรวมได้	
3	ข้อมูลภูมิสารสนเทศเชิงพื้นที่	ข้อมูลหรือสารสนเทศที่มีความสัมพันธ์กับตำแหน่งในพื้นที่ เช่น แผนที่ ภาพถ่ายทางอากาศ และภาพถ่ายทาง	
4	ข้อมูลหลากหลายประเภท	ชุดข้อมูลที่รวบรวมมาจากข้อมูลหลากหลายประเภทมาจัดเป็นชุดข้อมูลตามความต้องการใช้งาน เช่น ชุดข้อมูลที่ประกอบด้วยข้อมูลระเบียน ข้อมูลสถิติ ข้อมูลภาพ เป็นต้น	
9	ข้อมูลประเภทอื่น ๆ	ข้อมูลนอกเหนือจาก 4 ประเภทข้างต้น	

มสพร. 1-2564

รายการที่ 3 องค์กร (data_owner)

Code List	รายการตัวเลือกเพื่อแสดงผล	คำอธิบาย	หมายเหตุ
01	สำนักนายกรัฐมนตรี	ส่วนราชการ	อ้างอิงจากรหัสหน่วยงานภาครัฐ กรมบัญชีกลาง
0101	สำนักงานปลัดสำนักนายกรัฐมนตรี	ส่วนราชการ	
0102	กรมประชาสัมพันธ์	ส่วนราชการ	
0103	สำนักงานคณะกรรมการคุ้มครองผู้บริโภค	ส่วนราชการ	
02	กระทรวงกลาโหม	ส่วนราชการ	
0201	สำนักงานปลัดกระทรวงกลาโหม	ส่วนราชการ	
0202	กรมราชองครักษ์	ส่วนราชการ	
0203	กองบัญชาการทหารสูงสุด	ส่วนราชการ	
03	กระทรวงการคลัง	ส่วนราชการ	
0302	สำนักงานปลัดกระทรวงการคลัง	ส่วนราชการ	
0303	กรมธนารักษ์	ส่วนราชการ	
0304	กรมบัญชีกลาง	ส่วนราชการ	
S306	บริษัท ท่าอากาศยานไทย จำกัด (มหาชน)	รัฐวิสาหกิจ	
S307	บริษัท การบินไทย จำกัด (มหาชน)	รัฐวิสาหกิจ	
S318	บริษัท อสมท จำกัด (มหาชน)	รัฐวิสาหกิจ	
S507	บริษัท ปตท. จำกัด (มหาชน)	รัฐวิสาหกิจ	
S508	บริษัท ปตท.สำรวจและผลิตปิโตรเลียม จำกัด (มหาชน)	รัฐวิสาหกิจ	
S509	บริษัท บางจากปิโตรเลียม จำกัด (มหาชน)	รัฐวิสาหกิจ	
S702	ธนาคารกรุงไทย	รัฐวิสาหกิจ	
S306	บริษัท ท่าอากาศยานไทย จำกัด (มหาชน)	รัฐวิสาหกิจ	
8126	กองทุนบำเหน็จบำนาญข้าราชการ (กบข.)	หน่วยงานของรัฐที่จัดตั้งโดยกฎหมายเฉพาะ	
0811	สำนักงานการบินพลเรือนแห่งประเทศไทย	องค์กรอิสระตามรัฐธรรมนูญ	

หมายเหตุ ตัวอย่างรหัสหน่วยงานภาครัฐ กรมบัญชีกลาง

รายการที่ 8 วัตถุประสงค์ (objective)

Code List	รายการตัวเลือกเพื่อแสดงผล	คำอธิบาย	หมายเหตุ
01	ยุทธศาสตร์ชาติ	ยุทธศาสตร์ชาติตามกฎหมายว่าด้วยการจัดทำยุทธศาสตร์ชาติ ซึ่งเป็นเป้าหมายการพัฒนาประเทศอย่างยั่งยืนตามหลักธรรมาภิบาลเพื่อใช้เป็นกรอบในการจัดทำแผนต่าง ๆ ให้สอดคล้องและบูรณาการกันเพื่อให้เกิดเป็นพลังผลักดันร่วมกันไปสู่เป้าหมายดังกล่าว (รัฐธรรมนูญแห่งราชอาณาจักรไทย พ.ศ. 2560 หมวด 6 แนวนโยบายแห่งรัฐ มาตรา 65) (แผนระดับที่ 1)	<ul style="list-style-type: none"> - ตอบได้มากกว่า 1 ข้อ ให้สามารถระบุคำอธิบายรายละเอียดของแต่ละตัวเลือกได้ - อ้างอิงจากระดับของแผนสำนักงานสภาพัฒนาการเศรษฐกิจและสังคมแห่งชาติ - เพิ่มเติมจากมาตรฐาน Dublin core เพื่อให้เห็นถึงวัตถุประสงค์ที่เฉพาะเจาะจงและประโยชน์ต่อการติดตามประเมินผลการดำเนินงานของตามแผนระดับต่าง ๆ ของประเทศ เชื่อมโยงกับระบบติดตามและประเมินผลแห่งชาติ (eMENSCR) ซึ่งเป็นหน้าที่ของหน่วยงานของรัฐทุกหน่วยในการรายงานผลการดำเนินการตามยุทธศาสตร์ชาติ - เพิ่มเติมในส่วนของชุดข้อมูลเพื่อการให้บริการประชาชน
02	แผนพัฒนาเศรษฐกิจและสังคมแห่งชาติ	แผนสำหรับถ่ายทอดยุทธศาสตร์ชาติสู่กรอบและแนวทางในการพัฒนาประเทศในแต่ละช่วงระยะเวลา 5 ปี (แผนระดับที่ 2)	
03	แผนความมั่นคงแห่งชาติ	นโยบายและแผนระดับชาติว่าด้วยความมั่นคงแห่งชาติ" ตามกฎหมายว่าด้วยความมั่นคงแห่งชาติ ซึ่งเป็นนโยบายและแผนหลักของชาติที่เป็นกรอบหรือทิศทางในการดำเนินการป้องกัน แจ่งเตือน แก้ไขหรือระงับยับยั้งภัยคุกคามเพื่อธำรงไว้ซึ่งความมั่นคงแห่งชาติ ปี (แผนระดับที่ 2)	
04	แผนแม่บทภายใต้ยุทธศาสตร์ชาติ	แผนแม่บทเพื่อบรรลุเป้าหมายตามที่กำหนดไว้ในยุทธศาสตร์ชาติ (พระราชบัญญัติการจัดทำยุทธศาสตร์ชาติ พ.ศ. 2560 มาตรา 3 ปี (แผนระดับที่ 2)	
05	แผนปฏิรูปประเทศ	แผนและขั้นตอนการดำเนินการปฏิรูปประเทศ ตามพระราชบัญญัติ แผนและขั้นตอนการดำเนินการปฏิรูปประเทศ พ.ศ. 2560 ปี (แผนระดับที่ 2)	
06	แผนระดับที่ 3 (มติ ครม. 4 ธ.ค. 2560)	แผนที่จัดทำขึ้นเพื่อสนับสนุนการดำเนินงานของแผนระดับที่ 1 และแผนระดับที่ 2 ให้บรรลุเป้าหมายที่กำหนดไว้ หรือจัดทำขึ้นตามที่กฎหมายกำหนด หรือจัดทำขึ้นตามพันธกรณีหรืออนุสัญญาระหว่างประเทศ เช่น แผนปฏิบัติการราชการของส่วนราชการ แผนปฏิบัติการด้านต่าง ๆ เพื่อถ่ายทอดเป้าหมายและตัวชี้วัดรวมถึงแนวทางการพัฒนาสู่การดำเนินงานของหน่วยงานอย่างเป็นระบบ	

มสพร. 1-2564

Code List	รายการตัวเลือกเพื่อแสดงผล	คำอธิบาย	หมายเหตุ
07	นโยบายรัฐบาล/ข้อสั่งการนายกรัฐมนตรี		
08	มติคณะรัฐมนตรี	ผลการตัดสินใจร่วมกันของคณะรัฐมนตรีในการบริหารราชการแผ่นดินเรื่องต่าง ๆ ตามที่กำหนดไว้ในรัฐธรรมนูญ กฎหมาย และนโยบายของคณะรัฐมนตรี เช่น มติคณะรัฐมนตรีเกี่ยวกับการอนุมัติร่างกฎหมาย การอนุมัติงบประมาณ การแต่งตั้งโยกย้ายข้าราชการ การกำหนดระเบียบและแบบแผนในการปฏิบัติราชการ	
09	เพื่อการให้บริการประชาชน	ตาม พรบ. การอำนวยความสะดวกในการพิจารณาอนุญาตของทางราชการ ที่กำหนดให้หน่วยงานของรัฐกำหนดกระบวนการขั้นตอนและเวลาในการพิจารณาอนุญาตให้มีความชัดเจน ซึ่งจะเป็นการอำนวยความสะดวกแก่ประชาชน	
10	กฎหมายที่เกี่ยวข้อง		
11	พันธกิจหน่วยงาน		
12	ดัชนี/ตัวชี้วัดระดับนานาชาติ	ข้อมูลสำคัญที่แสดงสถานการณ์และแนวโน้มการพัฒนาของประเทศไทยโดยเปรียบเทียบกับประเทศ	

มสพร. 1-2564

รายการที่ 9.1 หน่วยความถี่ของการปรับปรุง (update_frequency_unit)

Code List	รายการตัวเลือกเพื่อแสดงผล	คำอธิบาย	หมายเหตุ
A	ปี	-	<ul style="list-style-type: none"> - อ้างอิงจาก SDMX Cross-Domain Code Lists (https://sdmx.org/?page_id=3215) เนื่องจาก Dublin Core ไม่มีมาตรฐานสำหรับรายการตัวเลือกของหน่วยความถี่ นอกจากนี้ ได้มีการนิยามรหัสเพิ่มเติมเพื่อสนับสนุนการใช้งานจริง - กรณีที่ชุดข้อมูลมาจากหลายแหล่ง และมีความถี่ของการปรับปรุงแตกต่างกันให้เลือกความถี่การปรับปรุงข้อมูลที่บ่อยที่สุด
S	ครึ่งปี	-	
Q	ไตรมาส	-	
M	เดือน	-	
W	สัปดาห์	-	
D	วัน	-	
B	วันทำการ	-	
H	ชั่วโมง	-	
N	นาที	-	
R	ตามเวลาจริง	-	
O	ไม่มีการปรับปรุงหลังจากการจัดเก็บข้อมูล	-	
X	อื่น ๆ ระบุ...	-	
U	ไม่ทราบ	-	

รายการที่ 10 ขอบเขตเชิงภูมิศาสตร์หรือเชิงพื้นที่ (geo_coverage)

Code List	รายการตัวเลือกเพื่อแสดงผล	คำอธิบาย	หมายเหตุ
00	ไม่มี		- ในระดับสากลอ้างอิงตาม Geographic Scope of Activity ของ UN Data Catalog Metadata http://undatacatalog.org/metadata - ในระดับประเทศอ้างอิงตามการแบ่งเขตการปกครองของกระทรวงมหาดไทย และสำนักงานสถิติแห่งชาติ
01	โลก		
02	ทวีป/กลุ่มประเทศในทวีป	ทวีป ได้แก่ แอฟริกา อเมริกา เอเชีย ยุโรป โอเชียเนีย และกลุ่มประเทศภายใต้ทวีปดังกล่าว	
03	กลุ่มประเทศทางเศรษฐกิจ	กลุ่มตามระดับการพัฒนาทางเศรษฐกิจ ได้แก่ กลุ่มประเทศที่พัฒนาแล้ว กลุ่มประเทศที่พัฒนาแล้วกำลังพัฒนา กลุ่มประเทศที่มีระดับการพัฒนาน้อยที่สุด กลุ่มประเทศที่ไม่มีอาณาเขตติดทะเล (Landlocked developing countries) กลุ่มประเทศกำลังพัฒนาที่เป็นหมู่เกาะ (Small island developing states) รวมถึงการจัดกลุ่มประเทศในมิติอื่น ๆ เช่น OECD, ASEAN+3, OPEC ฯลฯ	
04	ประเทศ		
05	ภาค		
06	จังหวัด		
07	อำเภอ		
08	ตำบล		
09	หมู่บ้าน		
10	เทศบาล/อบต.	องค์การปกครองส่วนท้องถิ่น	
11	พิกัด	ค่าของตัวเลขที่ใช้อธิบายตำแหน่งของจุดบนระนาบหรือปริภูมิ ตัวอย่างเช่น ระดับความสูงจากน้ำทะเล ก็เป็นพิกัดอย่างหนึ่งที่อธิบายตำแหน่งของจุดเหนือระดับพื้นผิวโลก โดยกำหนดพิกัดละติจูด และลองจิจูด เป็นทศนิยม 6 หลัก	
99	อื่น ๆ ระบุ...	ขอบเขตเชิงภูมิศาสตร์หรือเชิงพื้นที่ซึ่งมิได้จัดประเภทไว้ในที่อื่น เช่น กลุ่มจังหวัด เขตปกครองพิเศษ เขตพัฒนาการท่องเที่ยว เขตส่งเสริมพิเศษ เขตสาธารณสุข เขตพื้นที่การศึกษา เป็นต้น	
98	ไม่ทราบ		

รายการที่ 12 รูปแบบการเก็บข้อมูล (data_format)

Code List	รายการตัวเลือกเพื่อแสดงผล	คำอธิบาย	หมายเหตุ
01	Database	-	มาตรฐานรูปแบบการจัดเก็บข้อมูลโดย Dublin Core (DCMI Metadata Terms) ไม่ได้กำหนดตัวเลือกสำหรับรูปแบบการเก็บข้อมูล (Format) ที่ชัดเจน คณะผู้จัดทำจึงกำหนดตัวเลือกเหล่านี้ขึ้นโดยอ้างอิงจากรูปแบบไฟล์ที่ใช้กันอย่างแพร่หลายในปัจจุบัน และประยุกต์ใช้บางรายการจากประเภทของ MIME (Internet Media Types) ที่ Dublin Core แนะนำเป็นแนวทาง ทั้งนี้ สามารถเลือกกรอกได้มากกว่า 1 ตัวเลือก
02	CSV	-	
03	XML	-	
04	Image	-	
05	Video	-	
06	Audio	-	
07	Text	-	
08	JSON	-	
09	HTML	-	
10	XLS	-	
11	PDF	-	
12	RDF	-	
13	NoSQL	-	
14	Vector	เช่น Shapefile SVG GML	
15	Raster	เช่น GeoTiff JPEG2000	
99	อื่น ๆ ระบุ	-	

รายการที่ 13 หมวดหมู่ข้อมูลตามธรรมชาติข้อมูลภาครัฐ (data_category)

Code List	รายการตัวเลือกเพื่อแสดงผล	คำอธิบาย	หมายเหตุ
1	ข้อมูลสาธารณะ	ข้อมูลที่สามารถเปิดเผยได้ สามารถนำไปใช้ได้อย่างอิสระ ไม่ว่าจะเป็นข้อมูลข่าวสาร ข้อมูลส่วนบุคคล ข้อมูลอิเล็กทรอนิกส์ เป็นต้น	อ้างอิงประกาศคณะกรรมการพัฒนารัฐบาลดิจิทัล เรื่อง ธรรมชาติข้อมูลภาครัฐ กรณียุทธศาสตร์ข้อมูลประกอบด้วย ข้อมูลมากกว่า 1 ประเภท ให้เลือกหมวดหมู่ธรรมชาติข้อมูลภาครัฐที่ต้องให้ความสำคัญสูงสุด
2	ข้อมูลส่วนบุคคล	ข้อมูลเกี่ยวกับบุคคลซึ่งทำให้สามารถระบุตัวบุคคลนั้นได้ไม่ว่าทางตรงหรือทางอ้อม แต่ไม่รวมถึงข้อมูลของผู้ถึงแก่กรรม โดยเฉพาะ (พ.ร.บ.คุ้มครองข้อมูลส่วนบุคคล พ.ศ. 2562)	
3	ข้อมูลความมั่นคง	ข้อมูลเกี่ยวกับความมั่นคงของรัฐ ที่ทำให้เกิดความสงบเรียบร้อย การมีเสถียรภาพ ความเป็นปึกแผ่น ปลอดภัยจากภัยคุกคาม เป็นต้น	
4	ข้อมูลความลับทางราชการ	ข้อมูลที่อยู่ในความครอบครองหรือควบคุมดูแลของหน่วยงานของรัฐที่มีคำสั่งไม่ให้มีการเปิดเผย และมีการกำหนดชั้นความลับของข้อมูล	

รายการที่ 14 สัญญาอนุญาตให้ใช้ข้อมูล (right_of_usage)

Code List	รายการตัวเลือกเพื่อแสดงผล	คำอธิบาย	หมายเหตุ
01	Creative Commons Attributions	อนุญาตให้ผู้อื่นสามารถนำผลงานไปใช้ ทำซ้ำ แจกจ่าย หรือดัดแปลงงานนั้นได้ แต่ต้องให้เครดิตที่มาของเจ้าของผลงาน ซึ่งหากต้องการใช้ผลงานนั้นโดยไม่ให้เครดิตที่มาชื่อเจ้าของผลงานกำกับ จะต้องทำการขออนุญาตเจ้าของผลงานก่อน	สำนักงานพัฒนารัฐบาลดิจิทัล (องค์การมหาชน) หรือ สพร. ที่อ้างอิงตามหมวดหมู่ข้อมูลตามธรรมชาติของข้อมูลภาครัฐ ชื่อทางเทคนิค อ้างอิงจาก - http://opendefinition.org/licenses/ - https://licenses.opendefinition.org/licenses/groups/ckan.json - https://docs.ckan.org/en/ckan-2.7.3/maintaining/configuration.html - https://creativecommons.org/
02	Creative Commons Attribution Share-Alike	อนุญาตให้ผู้อื่นสามารถนำผลงานไปใช้ ทำซ้ำ แจกจ่าย หรือดัดแปลงงานนั้นได้ แต่ผลงานที่ดัดแปลงนั้นจะต้องกำกับด้วยสัญญาอนุญาตเงื่อนไขเดียวกันกับต้นฉบับ เว้นแต่จะได้รับอนุญาตจากเจ้าของผลงานก่อน	
03	Creative Commons Non-Commercial (Any)	อนุญาตให้ผู้อื่นสามารถนำผลงานไปใช้ ทำซ้ำ แจกจ่าย หรือดัดแปลงงานนั้นได้ แต่ต้องไม่ใช่เพื่อการค้า เว้นแต่จะได้รับอนุญาตจากเจ้าของผลงานก่อน	
04	Open Data Common	อนุญาตให้ผู้อื่นสามารถนำผลงานไปใช้ ทำซ้ำ แจกจ่าย หรือดัดแปลงงานนั้นได้ โดยไม่มีข้อจำกัด ยกเว้นบางครั้งต้องให้เครดิตที่มาของเจ้าของผลงานและได้รับอนุญาตจากเจ้าของผลงานก่อน หากมีการร้องขอ	
05	GNU Free Documentation License	มีลักษณะเปิดกว้าง หรือเรียกว่า copy left โดยให้ผู้อื่นสามารถนำข้อมูลส่วนใดส่วนหนึ่ง หรือทั้งหมดไปใช้ได้ฟรีโดยมีเงื่อนไขว่า ผลงานที่สร้างใหม่ต้องใช้สัญญาอนุญาตเอกสารเสรีของกนู เช่นกัน ผลงานที่สร้างใหม่นั้นสามารถใช้ในเชิงพาณิชย์ได้ แต่ถ้ามมีการขายเป็นจำนวนมากจะมีเงื่อนไขอื่นเพิ่มเติมเข้ามา สัญญาอนุญาตเอกสารเสรีของกนู ครอบคลุมสำหรับ คู่มือคอมพิวเตอร์ ตำรา และแหล่งอ้างอิงอื่นทั้งในการเรียนการสอนและการทำงาน	
98	License not specified	ไม่สามารถระบุสัญญาอนุญาตได้	
99	Others License	สัญญาอนุญาตให้ใช้ข้อมูลอื่น ๆ เช่น Attribution, Non-Commercial, Not open, Open และ Public Domain เป็นต้น	

คำอธิบายรายละเอียดตัวเลือก

สำหรับรายการคำอธิบายข้อมูลส่วนที่เป็นทางเลือก (Optional Metadata)

สำหรับชุดข้อมูลภาครัฐ: [ประเภทข้อมูลระเบียบ](#)

รายการที่ 19 ผู้สนับสนุนหรือผู้ร่วมดำเนินการ (data_support)

Code List	รายการตัวเลือกเพื่อแสดงผล	คำอธิบาย	หมายเหตุ
0	ไม่มี		เลือกรายการตัวเลือกพร้อมระบุ ชื่อองค์กร/หน่วยงาน/ผู้ให้การสนับสนุนหรือร่วมดำเนินการ ดำเนินการ ทั้งนี้ สามารถเลือกกรอกได้มากกว่า 1 ตัวเลือก
1	หน่วยงานของรัฐ	ส่วนราชการ รัฐวิสาหกิจ องค์กรมหาชน และหน่วยงานของรัฐรูปแบบใหม่ (ไม่รวมสถาบันการศึกษา)	
2	หน่วยงานเอกชน	หน่วยงานเอกชน (ไม่รวมสถาบันการศึกษา)	
3	หน่วยงาน/องค์กรระหว่างประเทศ		
4	มูลนิธิ/สมาคม		
5	สถาบันการศึกษา		
9	อื่น ๆ		

รายการที่ 20 หน่วยที่ย่อยที่สุดของการจัดเก็บข้อมูล (data_collect)

Code List	รายการตัวเลือกเพื่อแสดงผล	คำอธิบาย	หมายเหตุ
00	ไม่มี		รายการที่ 1-5 อ้างอิงหน่วยวิเคราะห์ทางสถิติ ของสำนักงานสถิติแห่งชาติ
01	บุคคล		
02	ครัวเรือน/ครอบครัว		
03	บ้าน/ที่อยู่อาศัย		
04	บริษัท/ห้างร้าน/สถานประกอบการ		
05	อาคาร/สิ่งปลูกสร้าง		
06	พื้นที่การเกษตร ประมง ป่าไม้		
07	สัตว์และพันธุ์พืช		
08	ขอบเขตเชิงภูมิศาสตร์หรือเชิงพื้นที่		
09	แหล่งน้ำ เช่น แม่น้ำ อ่างเก็บน้ำ		
10	เส้นทางการเดินทาง เช่น ถนน ทางรถไฟ		
98	ไม่ทราบ		
99	อื่น ๆ ระบุ		

คำอธิบายรายละเอียดตัวเลือก

สำหรับรายการคำอธิบายข้อมูลส่วนที่เป็นทางเลือก (Optional Metadata)

สำหรับชุดข้อมูลภาครัฐ: [ประเภทข้อมูลสถิติ](#)

รายการที่ 20 การจัดจำแนก (disaggregation)

Code List	รายการตัวเลือกเพื่อแสดงผล	คำอธิบาย	หมายเหตุ
00	ไม่มี		<ul style="list-style-type: none"> - สามารถตอบได้มากกว่า 1 คำตอบ - อ้างอิงจากการรวบรวมการจัดจำแนกที่ใช้มากในการจัดทำสถิติทางการ สำนักงานสถิติแห่งชาติ
01	เพศ		
02	อายุ/กลุ่มอายุ		
03	สถานภาพสมรส		
04	ศาสนา		
05	ระดับการศึกษา		
06	อาชีพ		
07	สถานภาพการทำงาน		
08	อุตสาหกรรม/ประเภทกิจการ		
09	รายได้		
10	ขอบเขตเชิงภูมิศาสตร์หรือเชิงพื้นที่		
11	ผลิตภัณฑ์		
98	ไม่ทราบ		
99	อื่น ๆ ระบุ	ข้อมูลจัดจำแนกด้วยมิติอื่น ๆ ซึ่งมีได้จัดประเภทไว้ในที่อื่น โดยสามารถระบุได้มากกว่า 1 การจัดจำแนกโดยใช้เครื่องหมาย “,” คั่นระหว่างการจัดจำแนก เช่น ประเภทค่าใช้จ่าย, ประเภทสวัสดิการ	

มสพร. 1-2564

รายการที่ 21 ภาษาที่ใช้ (data_language)

Code List	รายการตัวเลือกเพื่อแสดงผล	คำอธิบาย	หมายเหตุ
01	ไทย		- ตอบได้มากกว่า 1 ข้อ - อ้างอิงจากภาษาที่ใช้มากในประเทศไทย https://th.wikipedia.org/wiki/ภาษาที่ใช้ในประเทศไทย
02	อังกฤษ		
03	จีน		
04	มลายู		
05	พม่า		
06	ลาว		
07	เขมร		
08	ญี่ปุ่น		
09	เกาหลี		
10	ฝรั่งเศส		
11	เยอรมัน		
12	อารบิก		
98	ไม่ทราบ		
99	อื่น ๆ ระบุ		

มสพร. 1-2564

รายการที่ 22 หน่วยตัวคูณ (unit_of_multiplier)

Code List	รายการตัวเลือกเพื่อแสดงผล	คำอธิบาย	หมายเหตุ
00	หน่วย	Units หรือ 10^0	อ้างอิงตาม Code list for concept "Unit Multiplier" as written in SDMX cross-domain code list, Version 1.1
01	สิบ	Tens หรือ 10^1	
02	ร้อย	Hundreds หรือ 10^2	
03	พัน	Thousands หรือ 10^3	
04	หมื่น	Tens of thousands หรือ 10^4	
05	แสน	Hundreds of thousands หรือ 10^5	
06	ล้าน	Millions หรือ 10^6	
07	สิบล้าน	Tens of Millions หรือ 10^7	
08	ร้อยล้าน	Hundreds of Millions หรือ 10^8	
09	พันล้าน	Billions หรือ 10^9	
10	หมื่นล้าน	Tens of Billions หรือ 10^{10}	
11	แสนล้าน	Hundreds of Billions หรือ 10^{11}	
12	ล้านล้าน	Trillions หรือ 10^{12}	
98	ไม่ทราบ	-	
99	อื่น ๆ ระบุ	ข้อมูลจัดจำแนกด้วยมิติอื่น ๆ ซึ่งมีได้จัดประเภทไว้ในที่อื่น โดยสามารถระบุได้มากกว่า 1 การจัดจำแนกโดยใช้เครื่องหมาย "," คั่นระหว่างการจัดจำแนก เช่น ประเภทค่าใช้จ่าย, ประเภทสวัสดิการที่ได้รับ	

คำอธิบายรายละเอียดตัวเลือก

สำหรับรายการคำอธิบายข้อมูลส่วนที่เป็นทางเลือก (Optional Metadata)

สำหรับชุดข้อมูลภาครัฐ: **ประเภทข้อมูลภูมิศาสตร์สารสนเทศ**

รายการที่ 16 ชุดข้อมูลภูมิศาสตร์ (geographic_data_set)

Code list	รายการตัวเลือกเพื่อแสดงผล	คำอธิบาย	หมายเหตุ
01	ชั้นข้อมูลแปลงที่ดิน	ข้อมูลที่แสดงพื้นที่บนพื้นผิวโลกที่มีการถือครองโดยภาครัฐและเอกชน	อ้างอิงจาก Fundamental Geographic Data Set http://www.ngis.go.th/home/wp-content/uploads/2019/03/FundamentalGeographicDataSet_FGDS.pdf
02	ชั้นข้อมูลขอบเขตการปกครอง	ข้อมูลที่ประกอบด้วยรูปสัญลักษณ์ทางภูมิศาสตร์ 4 รายการ ได้แก่ หมดหลักเขตการปกครอง เส้นเขตการปกครอง พื้นที่การปกครอง และจุดแทนพื้นที่การปกครอง	
03	ชั้นข้อมูลเส้นทางคมนาคม	ชั้นข้อมูลที่เป็นสื่อกลางสำหรับการแลกเปลี่ยนและการใช้ประโยชน์ร่วมกันในงานด้านการคมนาคม ประกอบด้วยรูปสัญลักษณ์ทางภูมิศาสตร์ 12 รายการ ได้แก่ ขอบถนน จุดคมนาคม ถนน สะพาน อุโมงค์และทางลอด จุดกลับรถ จุดทางแยก/จุดตัด เส้นทางรถไฟ จุดสนใจ เส้นทางเดินเรือ และข้อมูลอาณัติสัญญาณ	
04	ชั้นข้อมูลชุมชน/อาคาร	ชั้นข้อมูลที่ใช้จัดเก็บข้อมูลที่เกี่ยวข้องกับพื้นที่ที่มีการก่อสร้างโดยมนุษย์ ในรูปของโรงเรียน ร้าน หรือรูปแบบอื่นสำหรับการใช้สอยและมักมีคนอยู่เสมอ ประกอบด้วยรูปสัญลักษณ์ทางภูมิศาสตร์ 4 รายการ คือ อาคาร สิ่งปลูกสร้าง สถานที่อ้างอิง และเขตชุมชน	
05	ชั้นข้อมูลป่าไม้	ชั้นข้อมูลป่าไม้ประกอบด้วย (1) พื้นที่ป่าไม้ตามกฎหมาย Legal forest area) ที่จัดเก็บในรูปพื้นที่รูปปิด (polygon) เพื่อแสดงขอบเขตพื้นที่ป่าไม้ตามกฎหมายที่ถูกประกาศจัดตั้งขึ้นภายใต้กฎหมายเฉพาะ ได้แก่ อุทยานแห่งชาติ เขตรักษาพันธุ์สัตว์ป่า และป่าสงวนแห่งชาติและ (2) พื้นที่ป่าไม้ตามสภาพ Existing Forest area) ที่จัดเก็บในรูปพื้นที่รูปปิดสำหรับแสดงขอบเขตการปกคลุมของป่าไม้ที่เกิดขึ้นเองในธรรมชาติหรือโดยมนุษย์สร้างขึ้น ซึ่งได้จากการวิเคราะห์และแปลตีความข้อมูลภาพถ่ายจากดาวเทียมภาพถ่ายทางอากาศ หรือการสำรวจข้อมูลภาคสนาม	
06	ชั้นข้อมูลการใช้ประโยชน์ที่ดิน	ข้อมูลที่แสดงลักษณะของพื้นที่ที่มนุษย์เข้าไปครอบครองแล้วมีการจัดการเปลี่ยนแปลงพื้นที่ หรือมีการทำกิจกรรมต่าง ๆ เพื่อสนองความต้องการของมนุษย์ เช่น การใช้พื้นที่เป็นพื้นที่เกษตรกรรม พื้นที่กักเก็บน้ำ ใช้เป็นที่ตั้งบ้านเรือนที่อยู่อาศัย หรือเป็นที่ตั้งเขตอุตสาหกรรม	

Code list	รายการตัวเลือกเพื่อแสดงผล	คำอธิบาย	หมายเหตุ
07	ชั้นข้อมูลแหล่งน้ำ	ข้อมูลที่แสดงบริเวณที่มีการสะสมของน้ำบนพื้นผิวโลก แบ่งได้สองประเภทตามการกำเนิดคือ แหล่งน้ำธรรมชาติ เช่น แม่น้ำ หนอง บึง และน้ำบาดาล เป็นต้น และแหล่งน้ำที่มนุษย์สร้างขึ้น เช่น อ่างเก็บน้ำ บ่อน้ำในไร่นา บ่อน้ำบาดาล และคลองชลประทาน เป็นต้น นอกจากนี้ยังสามารถแบ่งตามการเคลื่อนที่ของน้ำ เช่น แม่น้ำและคลอง กล่าวถึงแหล่งน้ำที่มีการไหลจากที่หนึ่งไปอีกที่หนึ่ง ในขณะที่ทะเลสาบ น้ำจะไม่มีการไหลไปแหล่งอื่น แหล่งน้ำที่มีการสัณยจะถูกเรียกว่าเส้นทางน้ำ ชั้นข้อมูลแหล่งน้ำประกอบด้วยสัญลักษณ์ทางภูมิศาสตร์ 3 กลุ่ม คือ 1.แหล่งน้ำธรรมชาติ 2.สิ่งก่อสร้างในลำน้ำ 3.แหล่งน้ำที่มนุษย์สร้างขึ้น	
08	ชั้นข้อมูลอุทกศาสตร์	ชั้นข้อมูลอุทกศาสตร์เป็นการนำข้อมูลที่อยู่ในทะเลและบนบกบางส่วน ทั้งในส่วนที่มนุษย์สร้างขึ้น เช่น ท่าเรือ หรือประการและเกิดขึ้นเองตามธรรมชาติ เช่น แนวโซดหิน สันดอน เป็นต้น มีวัตถุประสงค์ในการจัดทำเพื่อความปลอดภัยในการเดินเรือเพื่อสนับสนุนการพัฒนาประเทศในด้านการคมนาคมทางทะเล	
09	ชั้นข้อมูลมหุดหลักฐานแผนที่	ข้อมูลที่แสดงมหุดที่จัดสร้างขึ้นอย่างมั่นคง แข็งแรง และมีการรังวัดค่าพิกัดตำแหน่งที่มีความถูกต้องสูงชั้นข้อมูลมหุดหลักฐานแผนที่ประกอบด้วยสัญลักษณ์ทางภูมิศาสตร์ (geographic feature) 4 รายการ ได้แก่ มหุดหลักฐานทางราบ มหุดหลักฐานทางคัง มหุดหลักฐานสามมิติ และจุดบังคับภาพถ่าย โดยมีข้อมูลลักษณะประจำที่สำคัญคือ รหัสหมายเลขประจำมหุดฯ คำอธิบายและภาพแผนที่ที่ตั้งของมหุด ค่าพิกัดของมหุดฯ หน่วยงานที่รับผิดชอบ ระดับความถูกต้องของค่าพิกัดมหุดฯ และระดับชั้นงานของการสำรวจรังวัดมหุดฯ นั้น	
10	ชั้นข้อมูลความสูงภูมิประเทศเชิงตัวเลข	ข้อมูลที่ใช้แสดงลักษณะความสูงภูมิประเทศเชิงเลขในพื้นที่แห่งหนึ่งโดยการบันทึกค่าระดับของกลุ่มของจุดที่มีระยะห่างระหว่างจุดคงที่ ครอบคลุมพื้นที่นั้น ๆ ลงในแฟ้มข้อมูลคอมพิวเตอร์	
11	ชั้นข้อมูลภาพแผนที่ภูมิประเทศ	ข้อมูลภาพ (image) ของแผนที่ภูมิประเทศมาตราส่วนหลักของประเทศไทย ที่มีแหล่งข้อมูลนำเข้าที่ได้มาตรฐานและครบถ้วนในรายละเอียดของแผนที่ภูมิประเทศ	

Code list	รายการตัวเลือกเพื่อแสดงผล	คำอธิบาย	หมายเหตุ
12	ชั้นข้อมูลแผนที่ภาพถ่ายทางอากาศ	ภาพราสเตอร์ของภาพถ่ายทางอากาศที่ผ่านการกระบวนการตัดแก้ (rectified) ผลกระทบจากการถ่ายภาพเอียง (tilted) และความสูงของภูมิประเทศ (relief displacement) โดยอ้างอิงกับระบบพิกัดโลกเรียบร้อยแล้ว ซึ่งในที่นี้จะหมายถึงแผนที่ภาพถ่ายทางอากาศมาตราส่วน 1:4,000 1:10,000 1:25,000 1:50,000 1:250,000	
13	ชั้นข้อมูลภาพถ่ายดาวเทียมตัดแก้	ภาพราสเตอร์ของข้อมูลภาพถ่ายจากดาวเทียมที่ผ่านการกระบวนการตัดแก้ทางด้านตำแหน่ง (geometric rectification) แล้ว	

รายการที่ 17 มาตราส่วนของชุดข้อมูล (equivalent_scale)

Code List	รายการตัวเลือกเพื่อแสดงผล	คำอธิบาย	หมายเหตุ
01	1:4,000		อ้างอิงจาก Fundamental Geographic Data Set
02	1:10,000		
03	1:25,000		
04	1:50,000		
05	1:250,000		
99	อื่น ๆ ระบุ.....		

Template 2 แบบฟอร์มคำอธิบายข้อมูล (Metadata) ที่สอดคล้องตามมาตรฐานที่ สพร. กำหนด
ประเด็นการพัฒนาที่ 1: พัฒนาการท่องเที่ยวให้มีคุณภาพและยั่งยืน เพิ่มศักยภาพให้ได้มาตรฐานสากลบนฐานอัตลักษณ์ และเชื่อมโยงการท่องเที่ยวระดับภูมิภาค และนานาชาติ

Template 2 แบบฟอร์มคำอธิบายข้อมูล (Metadata) ที่สอดคล้องตามมาตรฐานที่ สพร. กำหนด				
ประเภทข้อมูลระเบียบ หมายถึง ข้อมูลระเบียบ (Record) ที่ได้จากระบบฐานข้อมูลทะเบียนหรือจากการบริหารงานของหน่วยงาน และได้จากการสำมะโน/สำรวจด้วยตัวอย่าง				
รายการคำอธิบายข้อมูลส่วนหลัก (Mandatory Metadata)				
รหัสชุดข้อมูลตามที่กำหนดใน	1. ประเภทข้อมูล	2. ชื่อชุดข้อมูล	3. องค์กร	4. ชื่อผู้ติดต่อ
Temp1_Dataset	(เลือกจากตัวเลือก)	(กรอกชื่อชุดข้อมูล)	(กรอกชื่อองค์กร)	(กรอกชื่อกอง/สำนัก/ฝ่าย)
DataSet_10_32	ข้อมูลทะเบียน	เส้นทางถนนที่มีสภาพชำรุด ไม่สมบูรณ์	แขวงทางหลวงกระบี่	งานสารสนเทศ
DataSet_10_33	ข้อมูลทะเบียน	จำนวนของระบบโครงสร้างพื้นฐานตามสถานที่ท่องเที่ยวที่ชำรุด	แขวงทางหลวงกระบี่	งานสารสนเทศ
DataSet_10_34	ข้อมูลทะเบียน	เส้นทางถนนที่มีสภาพชำรุด ไม่สมบูรณ์	แขวงทางหลวงชนบทกระบี่	หมวดบำรุงทางหลวงชนบท
DataSet_10_38	ข้อมูลทะเบียน	จำนวนสถานประกอบการที่พักทั้งหมดที่มีใบอนุญาต	ที่ทำการปกครองจังหวัดกระบี่	ที่ทำการปกครองจังหวัดกระบี่
DataSet_10_40	ข้อมูลทะเบียน	จำนวนจุด และช่องทางการแจ้งเหตุ	ศูนย์ดำรงธรรมจังหวัดกระบี่	กลุ่มงานศูนย์ดำรงธรรมจังหวัด
DataSet_10_41	ข้อมูลทะเบียน	จำนวนจุด และช่องทางการแจ้งเหตุ	สถานีตำรวจท่องเที่ยว 3	สถานีตำรวจท่องเที่ยวกระบี่
DataSet_10_43	ข้อมูลทะเบียน	จำนวนโครงการ/กิจกรรมด้านการท่องเที่ยวในแต่ละปี ที่สำนักงานการท่องเที่ยวและกีฬาจังหวัดกระบี่เป็นหน่วยงาน	สำนักงานการท่องเที่ยวและกีฬาจังหวัดกระบี่	สำนักงานการท่องเที่ยวและกีฬาจังหวัดกระบี่
DataSet_10_48	ข้อมูลทะเบียน	จำนวนทัวร์รถและจุดจอดรถโดยสารสาธารณะ	สำนักงานขนส่งจังหวัดกระบี่	กลุ่มวิชาการขนส่ง

Template 2 แบบฟอร์มคำอธิบายข้อมูล (Metadata) ที่สอดคล้องตามมาตรฐานที่ สพร. กำหนด (ต่อ)

รหัสชุด ข้อมูลตามที่ กำหนดใน	5. อีเมลผู้ติดต่อ	6. คำสำคัญ	7. รายละเอียด	8. วัตถุประสงค์	9.1 หน่วยความถี่ ของการปรับปรุง ข้อมูล
Temp1_Dataset	(กรอกอีเมลกอง/สำนัก/ฝ่าย)	(กรอกหัวข้อ คำ วลี แท็ก)	(กรอกคำอธิบาย)	(เลือกจากตัวเลือกและตอบ ได้มากกว่า 1 ข้อ)	(เลือกจากตัวเลือก)
DataSet_10_32	highwayskrabi@gmail.com	เส้นทางถนนที่มีสภาพชำรุด	เส้นทางถนนที่มีสภาพชำรุด ไม่สมบูรณ์ใน จังหวัดกระบี่ (เฉพาะที่แขวงทางหลวงกระบี่ รับผิดชอบ)	พันธกิจหน่วยงาน	ปี
DataSet_10_33	highwayskrabi@gmail.com	ถนนที่ชำรุด, แหล่งท่องเที่ยว	จำนวนของระบบโครงสร้างพื้นฐานตามสถานที่ ท่องเที่ยวที่ชำรุด (เฉพาะที่แขวงทางหลวง กระบี่รับผิดชอบ)	พันธกิจหน่วยงาน	ปี
DataSet_10_34	itc@drd.go.th	เส้นทางถนนที่มีสภาพชำรุด ไม่ สมบูรณ์	เส้นทางถนนที่มีสภาพชำรุด ไม่สมบูรณ์ในความ รับผิดชอบของแขวงทางหลวงชนบทกระบี่	พันธกิจหน่วยงาน, เพื่อการ ให้บริการประชาชน	ปี
DataSet_10_38	nattaporn19@hotmail.com	โรงแรม	จำนวนโรงแรม (ยอดสะสม ปี 2564)	เพื่อการให้บริการประชาชน	ปี
DataSet_10_40	1567krabi@gmail.com	ร้องเรียน, ร้องทุกข์	ร้องเรียน ร้องทุกข์ หมายถึง การที่ประชาชน บอกเล่าเรื่องราวต่อหน่วยงานของรัฐ เพื่อขอให้ ช่วยเหลือ แก้ไข บรรเทาความเดือดร้อน หรือ ตรวจสอบข้อเท็จจริง อันเนื่องมาจากการได้รับ ความเดือดร้อน ความไม่เป็นธรรม หรือพบเห็น การกระทำผิดกฎหมาย	เพื่อการให้บริการประชาชน	ปี
DataSet_10_41	tpd-krabi@hotmail.co.th	จุดและช่องทางการรับแจ้งเหตุ	มีจุดบริการรับแจ้งเหตุ One Stop Service จำนวน 1 จุด คือ สถานีตำรวจท่องเที่ยวกระบี่ เลขที่ 222 ถ.ศรีตรัง ต.กระบี่ใหญ่ อ.เมือง จ. กระบี่ ช่องทางการรับแจ้งเหตุ Call Center 1155	เพื่อการให้บริการประชาชน	ปี
DataSet_10_43	krabi@mots.go.th	โครงการ/กิจกรรมด้านการ ท่องเที่ยว	จำนวนโครงการ/กิจกรรมด้านการท่องเที่ยวใน แต่ละปีที่สำคัญงานการท่องเที่ยวและกีฬา จังหวัดกระบี่เป็นหน่วยดำเนินงาน	ยุทธศาสตร์ชาติ, แผนพัฒนา เศรษฐกิจและสังคมแห่งชาติ	ไตรมาส
DataSet_10_48	dlt.krabi@gmail.com	จุดจอดรถ	สถานีขนส่งผู้โดยสารจังหวัดกระบี่	พันธกิจหน่วยงาน	เดือน

Template 2 แบบฟอร์มคำอธิบายข้อมูล (Metadata) ที่สอดคล้องตามมาตรฐานที่ สพร. กำหนด (ต่อ)

รหัสชุดข้อมูลตามที่กำหนดใน	9.2 ค่าความถี่ของการปรับปรุงข้อมูล	10. ขอบเขตเชิงภูมิศาสตร์หรือเชิงพื้นที่	11. แหล่งที่มา	12. รูปแบบการเก็บข้อมูล	13. หมวดหมู่ข้อมูลตามธรรมชาติของข้อมูลภาครัฐ	14. สัญญาอนุญาตให้ใช้ข้อมูล
Temp1_Dataset	(กรอกค่าตัวเลข)	(เลือกจากตัวเลือก)	(กรอกคำอธิบาย)	(เลือกจากตัวเลือกและตอบได้มากกว่า 1 ข้อ)	(เลือกจากตัวเลือก)	(เลือกจากตัวเลือก)
DataSet_10_32	1	จังหวัด	แผนรายประมาณการเพื่อรองรับการจัดสรรงบประมาณปี พ.ศ. 2565 แขวงทางหลวงกระบี่	XLS	ข้อมูลสาธารณะ	License not specified
DataSet_10_33	1	จังหวัด	แผนรายประมาณการเพื่อรองรับการจัดสรรงบประมาณปี พ.ศ. 2565 แขวงทางหลวงกระบี่	XLS	ข้อมูลสาธารณะ	License not specified
DataSet_10_34	1	จังหวัด	แขวงทางหลวงชนบทกระบี่	XLS	ข้อมูลสาธารณะ	License not specified
DataSet_10_38	1	จังหวัด	ทะเบียนสถานประกอบการ/โรงแรม	XLS	ข้อมูลสาธารณะ	License not specified
DataSet_10_40	1	อำเภอ	กลุ่มงานศูนย์ดำรงธรรมจังหวัด	XLS	ข้อมูลสาธารณะ	License not specified
DataSet_10_41	1	ฟักัด	สถานีตำรวจท่องเที่ยว 3	XLS	ข้อมูลสาธารณะ	License not specified
DataSet_10_43	1	จังหวัด	สำนักงานการท่องเที่ยวและกีฬาจังหวัดกระบี่	XLS	ข้อมูลสาธารณะ	License not specified
DataSet_10_48	1	จังหวัด	จุดจอดรถโดยสารสาธารณะ	XLS	ข้อมูลสาธารณะ	License not specified

Template 2 แบบฟอร์มคำอธิบายข้อมูล (Metadata) ที่สอดคล้องตามมาตรฐานที่ สพร. กำหนด (ต่อ)

รหัสชุด ข้อมูลตามที่ กำหนดใน	1. ประเภท ข้อมูล	2. ชื่อชุดข้อมูล	3. องค์กร	4. ชื่อผู้ติดต่อ
Temp1_Dataset	(เลือกจาก ตัวเลือก)	(กรอกชื่อชุดข้อมูล)	(กรอกชื่อองค์กร)	(กรอกชื่อกอง/สำนัก/ฝ่าย)
DataSet_10_50	ข้อมูลระเบียบ	งบประมาณในการพัฒนาโครงสร้างพื้นฐาน	สำนักงานจังหวัดกระบี่	กลุ่มงานยุทธศาสตร์และข้อมูลเพื่อ การพัฒนาจังหวัด สำนักงาน จังหวัดกระบี่
DataSet_10_51	ข้อมูลระเบียบ	จำนวนแผนงาน/โครงการของจังหวัดเพื่อพัฒนาโครงสร้าง พื้นฐาน	สำนักงานจังหวัดกระบี่	กลุ่มงานยุทธศาสตร์และข้อมูลเพื่อ การพัฒนาจังหวัด สำนักงาน จังหวัดกระบี่
DataSet_10_58	ข้อมูลระเบียบ	การสำรวจความต้องการด้านแรงงานการท่องเที่ยว	สำนักงานจัดหางานจังหวัดกระบี่	กลุ่มงานส่งเสริมการมีงานทำ
DataSet_10_96	ข้อมูลระเบียบ	ข้อมูลพื้นที่ที่เกิดภัยพิบัติในอดีต	สำนักงานป้องกันและบรรเทาสา ธารณภัยจังหวัดกระบี่	ฝ่ายสงเคราะห์ผู้ประสบภัย
DataSet_10_97	ข้อมูลระเบียบ	ข้อมูลพื้นที่เสี่ยงภัยพิบัติ (อุทกภัย วาตภัย และดินโคลนถล่ม , สึนามิ)	สำนักงานป้องกันและบรรเทาสา ธารณภัยจังหวัดกระบี่	ฝ่ายป้องกันและปฏิบัติการ
DataSet_10_103	ข้อมูลระเบียบ	โครงการบุคลากรด้านการท่องเที่ยวมืออาชีพ	สำนักงานพัฒนาฝีมือแรงงาน จังหวัดกระบี่	สำนักงานพัฒนาฝีมือแรงงานจังหวัด
DataSet_10_111	ข้อมูลระเบียบ	จำนวนโครงการพัฒนาให้บริการที่ดีแก่นักท่องเที่ยว (ความปล้	องค์การบริหารส่วนจังหวัดกระบี่	กองป้องกันและบรรเทาสาธารณภัย ส

Template 2 แบบฟอร์มคำอธิบายข้อมูล (Metadata) ที่สอดคล้องตามมาตรฐานที่ สพร. กำหนด (ต่อ)

รหัสชุด ข้อมูลตามที่ กำหนดใน	5. อีเมลผู้ติดต่อ	6. คำสำคัญ	7. รายละเอียด	8. วัตถุประสงค์	9.1 หน่วยงานที่ ของการปรับปรุง ข้อมูล
Temp1_Dataset	(กรอกอีเมลกอง/สำนัก/ฝ่าย)	(กรอกหัวข้อ คำ วลี แท็ก)	(กรอกคำอธิบาย)	(เลือกจากตัวเลือกและตอบ ได้มากกว่า 1 ข้อ)	(เลือกจากตัวเลือก)
DataSet_10_50	krabi.plan@gmail.com	งบประมาณพัฒนาจังหวัด, โครงสร้างพื้นฐาน	งบประมาณที่จังหวัดกระบี่ได้รับจัดสรรเพื่อ ดำเนินโครงการที่มีลักษณะเป็นการพัฒนา (ก่อสร้าง/ปรับปรุง) โครงสร้างพื้นฐาน	แผนพัฒนาเศรษฐกิจและสังคม แห่งชาติ,ยุทธศาสตร์ชาติ,แผน แม่บทภายใต้ยุทธศาสตร์ชาติ ,แผนระดับที่ 3 (มติ ครม. 4 ธ.ค. 2560)	ปี
DataSet_10_51	krabi.plan@gmail.com	งบประมาณพัฒนาจังหวัด, โครงสร้างพื้นฐาน	แผนงาน/โครงการเพื่อการพัฒนา (ก่อสร้าง/ ปรับปรุง) โครงสร้างพื้นฐานของจังหวัดกระบี่	ยุทธศาสตร์ชาติ,แผนพัฒนา เศรษฐกิจและสังคมแห่งชาติ,แผน แม่บทภายใต้ยุทธศาสตร์ชาติ ,แผนระดับที่ 3 (มติ ครม. 4 ธ.ค. 2560)	ปี
DataSet_10_58	krabidoe2014@gmail.com	แรงงานการท่องเที่ยว	การสำรวจความต้องการแรงงานการท่องเที่ยว ในจังหวัดกระบี่	พันธกิจหน่วยงาน	ปี
DataSet_10_96	disasterkrabi@hotmail.com	ภัยพิบัติ	ข้อมูลพื้นที่ที่เกิดภัยพิบัติในอดีตของจังหวัด กระบี่	เพื่อการให้บริการประชาชน,พันธกิจ	ปี
DataSet_10_97	disasterkrabi@hotmail.com	พื้นที่เสี่ยงอุทกภัย,วาดภัย,ดิน โคลนถล่ม,สึนามิ	ข้อมูลพื้นที่เสี่ยงภัยพิบัติจาก (อุทกภัย วาดภัย และดินโคลนถล่ม,สึนามิ)	เพื่อการให้บริการประชาชน,พันธกิจ	ปี
DataSet_10_103	krabidsd@hotmail.com	บุคลากรด้านการท่องเที่ยวมี อาชีพ	ฝึกอบรมให้แก่บุคลากรด้านการท่องเที่ยวและ บริการ กลุ่มธุรกิจโรงแรม รวมทั้งบุคคลทั่วไปที่ สนใจทำงานด้านการท่องเที่ยว เพื่อรองรับการ ท่องเที่ยวตามวิถีใหม่ (New normal)	อื่นๆ ระบุ...อื่นๆ ระบุ...โครงการ ภายใต้แผนฟื้นฟูเศรษฐกิจและ สังคม ตามมติที่ประชุม พ.ร.ก. ให้ อำนาจกระทรวงการคลังกู้เงินเพื่อ เยียวยาปัญหา,อื่นๆ ระบุ...อื่นๆ โครงการภายใต้แผนฟื้นฟู เศรษฐกิจและสังคม ตามมติที่ประชุม พ.ร.ก. ให้อำนาจ กระทรวงการคลังกู้เงินเพื่อแก้ไข ปัญหา เยียวยาที่ได้รับผลกระทบ จากสถานการณ์ระบาดของโรคติดต่อ เชื้อโคโรนา 2019	ปี
DataSet_10_111	dpm.krabipao@gmail.com	ความปลอดภัยแก่นักท่องเที่ยว	ศูนย์พัฒนาประสิทธิภาพการให้ความช่วยเหลือ	เพื่อการให้บริการประชาชน	ครึ่งปี

Template 2 แบบฟอร์มคำอธิบายข้อมูล (Metadata) ที่สอดคล้องตามมาตรฐานที่ สพร. กำหนด (ต่อ)

รหัสชุด ข้อมูลตามที่ กำหนดใน	9.2 ค่าความถี่ ของการ ปรับปรุงข้อมูล	10. ขอบเขตเชิง ภูมิศาสตร์หรือเชิง พื้นที่	11. แหล่งที่มา	12. รูปแบบการเก็บ ข้อมูล	13. หมวดหมู่ข้อมูล ตามธรรมชาติ ข้อมูลภาครัฐ	14. สัญญาอนุญาตให้ ใช้ข้อมูล
Temp1_Dataset	(กรอกค่าตัวเลข)	(เลือกจากตัวเลือก)	(กรอกคำอธิบาย)	(เลือกจากตัวเลือกและ ตอบได้มากกว่า 1 ข้อ)	(เลือกจากตัวเลือก)	(เลือกจากตัวเลือก)
DataSet_10_50	1	จังหวัด	แผนปฏิบัติการประจำปีของ จังหวัดกระบี่	XLS	ข้อมูลสาธารณะ	License not specified
DataSet_10_51	1	จังหวัด	แผนปฏิบัติการประจำปีของ จังหวัดกระบี่	XLS	ข้อมูลสาธารณะ	License not specified
DataSet_10_58	1	จังหวัด	สำนักงานจัดหางานจังหวัดกระบี่	XLS	ข้อมูลสาธารณะ	License not specified
DataSet_10_96	1	หมู่บ้าน	แผนการป้องกันและบรรเทาสาธารณ	XLS	ข้อมูลสาธารณะ	License not specified
DataSet_10_97	1	หมู่บ้าน	แผนการป้องกันและบรรเทาสาธารณ	XLS	ข้อมูลสาธารณะ	License not specified
DataSet_10_103	1	จังหวัด	สำนักงานพัฒนาฝีมือแรงงานจังหวัด	XLS	ข้อมูลสาธารณะ	License not specified
DataSet_10_111	2	จังหวัด	จังหวัดกระบี่ และองค์การบริหารส	XLS	ข้อมูลสาธารณะ	License not specified

Template 2 แบบฟอร์มคำอธิบายข้อมูล (Metadata) ที่สอดคล้องตามมาตรฐานที่ สพร. กำหนด (ต่อ)

Template 2 แบบฟอร์มคำอธิบายข้อมูล (Metadata) ที่สอดคล้องตามมาตรฐานที่ สพร. กำหนด				
ประเภทข้อมูลสถิติ หมายถึง ข้อความหรือตัวเลขที่แสดงผลที่ประมวลจากข้อมูลที่เก็บรวบรวมได้				
รายการคำอธิบายข้อมูลส่วนหลัก (Mandatory Metadata)				
รหัสชุดข้อมูลตามที่กำหนดใน	1. ประเภทข้อมูล	2. ชื่อชุดข้อมูล	3. องค์กร	4. ชื่อผู้ติดต่อ
Temp1_Dataset	(เลือกจากตัวเลือก)	(กรอกชื่อชุดข้อมูล)	(กรอกชื่อองค์กร)	(กรอกชื่อกอง/สำนัก/ฝ่าย)
DataSet_10_31	ข้อมูลสถิติ	จำนวนเจ้าหน้าที่รักษาความปลอดภัย (เฉพาะในอุทยาน)	เขตรักษาพันธุ์สัตว์ป่าเขาประ-บางคราม	ฝ่ายบริหารทั่วไป
DataSet_10_35	ข้อมูลสถิติ	จำนวนของระบบโครงสร้างพื้นฐานตามสถานที่ท่องเที่ยวที่ชำรุด	แขวงทางหลวงชนบทกระบี่	หมวดบำรุงทางหลวงชนบท
DataSet_10_42	ข้อมูลสถิติ	จำนวนตำรวจ / Life guard ดอนักท่องเที่ยว	สถานีตำรวจท่องเที่ยว 3	สถานีตำรวจท่องเที่ยว 3
DataSet_10_44	ข้อมูลสถิติ	จำนวนครั้งที่นักท่องเที่ยวขอความช่วยเหลือ/ต่อปี	สำนักงานการท่องเที่ยวและกีฬาจังหวัดกระบี่	สำนักงานการท่องเที่ยวและกีฬาจังหวัดกระบี่ (กลุ่มมาตรฐานและกำกับความปลอดภัยนักท่องเที่ยว)
DataSet_10_47	ข้อมูลสถิติ	จำนวนเที่ยวรถที่เข้ามาในจังหวัด	สำนักงานขนส่งจังหวัดกระบี่	กลุ่มวิชาการขนส่ง
DataSet_10_59	ข้อมูลสถิติ	เข้ามาในจังหวัด (ต่างจังหวัด และ	สำนักงานเจ้าท่าภูมิภาคสาขากระบี่	สำนักงานเจ้าท่าภูมิภาคสาขากระบี่
DataSet_10_60	ข้อมูลสถิติ	อที่ได้รับอนุญาตใช้เรือของจังหวัด	สำนักงานเจ้าท่าภูมิภาคสาขากระบี่	งานทะเบียน

Template 2 แบบฟอร์มคำอธิบายข้อมูล (Metadata) ที่สอดคล้องตามมาตรฐานที่ สพร. กำหนด (ต่อ)

รหัสชุดข้อมูลตามที่กำหนดใน	5. อีเมลผู้ติดต่อ	6. คำสำคัญ	7. รายละเอียด	8. วัตถุประสงค์	9.1 หน่วยความถี่ของการปรับปรุงข้อมูล
Temp1_Dataset	(กรอกอีเมลกอง/สำนัก/ฝ่าย)	(กรอกหัวข้อ คำ วลี แท็ก)	(กรอกคำอธิบาย)	(เลือกจากตัวเลือกและตอบได้มากกว่า 1 ข้อ)	(เลือกจากตัวเลือก)
DataSet_10_31	notify@google.com	เจ้าหน้าที่รักษาความปลอดภัย	จำนวนเจ้าหน้าที่รักษาความปลอดภัย (เฉพาะเขตรักษาพันธุ์สัตว์ป่าเขาพระ-บางคราม)	พันธกิจหน่วยงาน	ปี
DataSet_10_35	itc@drr.go.th	โครงสร้างพื้นฐานตามสถานที่ท่องเที่ยวที่ชำรุด	จำนวนของระบบโครงสร้างพื้นฐานตามสถานที่ท่องเที่ยวที่ชำรุดในความรับผิดชอบของแขวงทางหลวงชนบทกระบี่	พันธกิจหน่วยงาน,เพื่อการให้บริการประชาชน	ปี
DataSet_10_42	tpd-krabi@hotmail.co.th	ตำรวจ / Life guard	ตำรวจสังกัดสถานีตำรวจท่องเที่ยว 3	เพื่อการให้บริการประชาชน	ปี
DataSet_10_44	tpd-krabi@hotmail.co.th	นักท่องเที่ยวขอความช่วยเหลือ	จำนวนครั้งที่นักท่องเที่ยวขอความช่วยเหลือ/ต่อปี ในจังหวัดกระบี่	เพื่อการให้บริการประชาชน	ปี
DataSet_10_47	dlt.krabi@gmail.com	จำนวนเที่ยวรถ	จำนวนเที่ยวรถโดยสารสาธารณะที่เดินทางเข้ามายังสถานีขนส่งผู้โดยสารจังหวัดกระบี่	พันธกิจหน่วยงาน	เดือน
DataSet_10_59	krabi@md.go.th	จำนวนเรือ	จำนวนเที่ยวเรือที่เข้ามาในจังหวัดกระบี่ (ต่างจังหวัด และภายในจังหวัด)	แผนพัฒนาเศรษฐกิจและสังคม	ปี
DataSet_10_60	krabi@md.go.th	เรือที่ได้รับใบอนุญาต	จำนวนเรือที่ได้รับอนุญาตใช้เรือของจังหวัดกระบี่	แผนพัฒนาเศรษฐกิจและสังคม	ปี

Template 2 แบบฟอร์มคำอธิบายข้อมูล (Metadata) ที่สอดคล้องตามมาตรฐานที่ สพร. กำหนด (ต่อ)

รหัสชุดข้อมูลตามที่กำหนดใน	9.2 ค่าความถี่ของการปรับปรุงข้อมูล (กรอกค่าตัวเลข)	10. ขอบเขตเชิงภูมิศาสตร์หรือเชิงพื้นที่ (เลือกจากตัวเลือก)	11. แหล่งที่มา (กรอกคำอธิบาย)	12. รูปแบบการเก็บข้อมูล (เลือกจากตัวเลือกและตอบได้มากกว่า 1 ข้อ)	13. เหนวนหมู่ข้อมูลตามธรรมชาติของข้อมูลภาครัฐ (เลือกจากตัวเลือก)	14. สัญญาอนุญาตให้ใช้ข้อมูล (เลือกจากตัวเลือก)
Temp1_Dataset						
DataSet_10_31	1	พิกัด	ข้อมูลพื้นฐานชลประทานพื้นที่ลุ่มต่ำเขาพระบางกรม	XLS	ข้อมูลสาธารณะ	License not specified
DataSet_10_35	1	จังหวัด	แนวทางหลวงชนบทกระบี่	XLS	ข้อมูลสาธารณะ	License not specified
DataSet_10_42	1	จังหวัด	สถานีตำรวจท่องเที่ยว 3	XLS	ข้อมูลสาธารณะ	License not specified
DataSet_10_44	1	จังหวัด	สำนักงานการท่องเที่ยวและกีฬาจังหวัดกระบี่ (กลุ่มมาตรฐานและกำกับดูแล)	XLS	ข้อมูลสาธารณะ	License not specified
DataSet_10_47	1	จังหวัด	จำนวนเที่ยวรถแต่ละสายที่เข้าใช้บริการสถานีขนส่งผู้โดยสาร	XLS	ข้อมูลสาธารณะ	License not specified
DataSet_10_59	1	จังหวัด	พนักงานเจ้าหน้าที่ภาคสาขา	XLS	ข้อมูลสาธารณะ	Creative Commons Attribution
DataSet_10_60	1	จังหวัด	พนักงานเจ้าหน้าที่ภาคสาขา	XLS	ข้อมูลสาธารณะ	Creative Commons Attribution

Template 2 แบบฟอร์มคำอธิบายข้อมูล (Metadata) ที่สอดคล้องตามมาตรฐานที่ สพร. กำหนด
 ประเด็นการพัฒนาที่ 2 ยกระดับขีดความสามารถในการผลิตด้านการเกษตร แปรรูป และตลาดสินค้าเกษตรอย่างครบวงจร ควบคู่กับการพัฒนาอุตสาหกรรมสะอาด
 และพลังงานทางเลือก

Template 2 แบบฟอร์มคำอธิบายข้อมูล (Metadata) ที่สอดคล้องตามมาตรฐานที่ สพร. กำหนด

ประเภทข้อมูลระเบียบ หมายถึง ข้อมูลระเบียบ (Record) ที่ได้จากระบบฐานข้อมูลทะเบียนหรือจากการบริหารงานของหน่วยงาน และที่ได้จากการสำมะโน /สำรวจด้วยตัวอย่าง

รายการคำอธิบายข้อมูลส่วนหลัก (Mandatory Metadata)

รหัสชุดข้อมูลตามที่กำหนดใน	1. ประเภทข้อมูล	2. ชื่อชุดข้อมูล	3. องค์กร	4. ชื่อผู้ติดต่อ
Temp1_Dataset	(เลือกจากตัวเลือก)	(กรอกชื่อชุดข้อมูล)	(กรอกชื่อองค์กร)	(กรอกชื่อกอง/สำนัก/ฝ่าย)
Dataset_10_21	ข้อมูลทะเบียน	โรงงานที่มีน้ำทิ้ง (ปาล์มน้ำมัน)	สำนักงานอุตสาหกรรมจังหวัดกระบี่	กลุ่มโรงงานอุตสาหกรรม
Dataset_10_23	ข้อมูลทะเบียน	ปริมาณปาล์มน้ำมันเฉลี่ยต่อการขนส่งต่อเที่ยว	สำนักงานพาณิชย์จังหวัดกระบี่	กลุ่มกำกับและพัฒนาเศรษฐกิจการค้า
Dataset_10_24	ข้อมูลทะเบียน	ราคาปาล์มทะเลลาย	สำนักงานพาณิชย์จังหวัดกระบี่	กลุ่มกำกับและพัฒนาเศรษฐกิจการค้า
Dataset_10_25	ข้อมูลทะเบียน	ราคาน้ำมันปาล์มดิบ	สำนักงานพาณิชย์จังหวัดกระบี่	กลุ่มกำกับและพัฒนาเศรษฐกิจการค้า
Dataset_10_27	ข้อมูลทะเบียน	ปริมาณการใช้ปุ๋ยเคมี กก./ตัน/ปี	สำนักงานเกษตรจังหวัดกระบี่	กลุ่มส่งเสริมและพัฒนาการผลิต
Dataset_10_32	ข้อมูลทะเบียน	ลานเทจังหวัดกระบี่ (ในความรับผิดชอบของสหกรณ์จังหวัดกระบี่)	สำนักงานสหกรณ์จังหวัดกระบี่	กลุ่มส่งเสริมและพัฒนาธุรกิจสหกรณ์

Template 2 แบบฟอร์มคำอธิบายข้อมูล (Metadata) ที่สอดคล้องตามมาตรฐานที่ สพร. กำหนด (ต่อ)

รหัสชุดข้อมูล ตามที่กำหนดใน	5. อีเมลผู้ติดต่อ	6. คำสำคัญ	7. รายละเอียด	8. วัตถุประสงค์	9.1 หน่วยความถี่ของ การปรับปรุงข้อมูล
Temp1_Dataset	(กรอกอีเมลกอง/สำนัก/ฝ่าย)	(กรอกหัวข้อ คำ วลี แท็ก)	(กรอกคำอธิบาย)	(เลือกจากตัวเลือกและตอบได้ มากกว่า 1 ข้อ)	(เลือกจากตัวเลือก)
Dataset_10_21	moi_krabi@industry.go.th	โรงงาน, น้ำทิ้ง, ปาล์มน้ำมัน	ข้อมูลกากของเสียของโรงงานสกัดน้ำมันปาล์ม จากรายงาน ประจำปี (สก3) ซึ่งรายงานโดย ผู้ประกอบการก่อนวันที่ 1 มี.ค. ของทุกปี	พันธกิจหน่วยงาน	ปี
Dataset_10_23	krabi@dit.go.th	ปริมาณ, ปาล์มน้ำมัน	การขนส่งสินค้าน้ำมันปาล์มต่อเที่ยวต่อ รถบรรทุกขนาดใหญ่	เพื่อการให้บริการประชาชน, พันธ กิจหน่วยงาน	เดือน
Dataset_10_24	krabi@dit.go.th	ราคา, ปาล์มทะเล	ราคาซื้อขายปาล์มทะเลในจังหวัดกระบี่	พันธกิจหน่วยงาน, เพื่อการ ให้บริการประชาชน	วัน
Dataset_10_25	krabi@dit.go.th	ราคาน้ำมัน, ปาล์มดิบ	ราคาซื้อขายน้ำมันปาล์มดิบในจังหวัดกระบี่	เพื่อการให้บริการประชาชน, พันธ กิจหน่วยงาน	วัน
Dataset_10_27	krabi@doae.go.th	ปริมาณ, ปาล์มน้ำมัน, ปุ๋ยเคมี	ปริมาณปุ๋ยเคมีที่ใช้สำหรับปาล์มน้ำมันต่อปี	เพื่อการให้บริการประชาชน	ปี
Dataset_10_32	cpd_krabi@cpd.go.th	ลานเท, สหกรณ์	ลานเทปาล์มน้ำมันในความรับผิดชอบของ สหกรณ์จังหวัด	เพื่อการให้บริการประชาชน	ปี

Template 2 แบบฟอร์มคำอธิบายข้อมูล (Metadata) ที่สอดคล้องตามมาตรฐานที่ สพร. กำหนด (ต่อ)

รหัสชุดข้อมูล ตามที่กำหนดใน	9.2 ค่าความถี่ของ การปรับปรุงข้อมูล	10. ขอบเขตเชิง ภูมิศาสตร์หรือเชิงพื้นที่	11. แหล่งที่มา	12. รูปแบบการเก็บข้อมูล	13. มาตรฐานข้อมูลตาม กรมการปกครอง	14. สัญญาอนุญาตในใช้ ข้อมูล
Temp1_Dataset	(กรอกค่าตัวเลข)	(เลือกจากตัวเลือก)	(กรอกคำอธิบาย)	(เลือกจากตัวเลือกและตอบ ได้มากกว่า 1 ข้อ)	(เลือกจากตัวเลือก)	(เลือกจากตัวเลือก)
Dataset_10_21	1	พิกัด	กลุ่มโรงงานอุตสาหกรรม	XLS	ข้อมูลสาธารณะ	License not specified
Dataset_10_23	1	จังหวัด	กลุ่มกำกับและพัฒนาเศรษฐกิจ การค้า	XLS	ข้อมูลสาธารณะ	License not specified
Dataset_10_24	1	พิกัด	กลุ่มกำกับและพัฒนาเศรษฐกิจ การค้า	XLS	ข้อมูลสาธารณะ	License not specified
Dataset_10_25	1	พิกัด	กลุ่มกำกับและพัฒนาเศรษฐกิจ การค้า	XLS	ข้อมูลสาธารณะ	License not specified
Dataset_10_27	1	ไม่มี	แผนงานโครงการเพิ่ม ประสิทธิภาพสินค้าปาล์มน้ำมัน	XLS	ข้อมูลสาธารณะ	License not specified
Dataset_10_32	1	พิกัด	กองทุนพัฒนาสหกรณ์	XLS	ข้อมูลสาธารณะ	License not specified

Template 2 แบบฟอร์มคำอธิบายข้อมูล (Metadata) ที่สอดคล้องตามมาตรฐานที่ สพร. กำหนด (ต่อ)

Template 2 แบบฟอร์มคำอธิบายข้อมูล (Metadata) ที่สอดคล้องตามมาตรฐานที่ สพร. กำหนด															
ประเภทข้อมูลสถิติ หมายถึง ข้อความหรือตัวเลขที่แสดงผลที่ประมวลจากข้อมูลที่เก็บรวบรวมได้															
รายการคำอธิบายข้อมูลส่วนหลัก (Mandatory Metadata)															
รหัสชุดข้อมูลตามที่กำหนดใน	1. ประเภทข้อมูล	2. ชื่อชุดข้อมูล	3. องค์กร	4. ชื่อผู้ติดต่อ	5. อีเมลผู้ติดต่อ	6. คำสำคัญ	7. รายละเอียด	8. วัตถุประสงค์	9.1 หน่วยความถี่ของการปรับปรุง	9.2 ค่าความถี่ของการปรับปรุงข้อมูล	10. ขอบเขตเชิงภูมิศาสตร์หรือเชิงพื้นที่	11. แหล่งที่มา	12. รูปแบบการเก็บข้อมูล	13. แนวตามรรณกษัตริย์ข้อมูล	14. สัญญาอนุญาตในใช้ข้อมูล
Temp1_Dataset	(เลือกจากตัวเลือก)	(กรอกชื่อชุดข้อมูล)	(กรอกชื่อองค์กร)	(กรอกชื่อกอง/สำนัก/ฝ่าย)	(กรอกอีเมลกอง/สำนัก/ฝ่าย)	(กรอกหัวข้อ คำวลี แท็ก)	(กรอกคำอธิบาย)	(เลือกจากตัวเลือกและตอบได้มากกว่า 1 ข้อ)	(เลือกจากตัวเลือก)	(กรอกค่าตัวเลข)	(เลือกจากตัวเลือก)	(กรอกคำอธิบาย)	(เลือกจากตัวเลือกและตอบได้มากกว่า 1 ข้อ)	(เลือกจากตัวเลือก)	(เลือกจากตัวเลือก)
Dataset_10_12	ข้อมูลสถิติ	จำนวนเกษตรกรที่ผ่านการอบรมการให้ความรู้เกี่ยวกับการปลูกปาล์มน้ำมัน	สำนักงานเกษตรจังหวัดกระบี่	กลุ่มส่งเสริมและพัฒนาการผลิต	krabi@doae.go.th	เกษตรกรรม, การอบรม, ปาล์มน้ำมัน	การอบรมให้ความรู้เกี่ยวกับปาล์มน้ำมัน	พันธกิจหน่วยงาน, เพื่อการให้บริการประชาชน	ปี	1	จังหวัด	กลุ่มส่งเสริมและพัฒนาการผลิต	XLS	ข้อมูลสาธารณะ	License not specified
Dataset_10_13	ข้อมูลสถิติ	จำนวนหลักสูตรของการอบรมเกษตรกรในพื้นที่	สำนักงานเกษตรจังหวัดกระบี่	กลุ่มส่งเสริมและพัฒนาการผลิต	krabi@doae.go.th	หลักสูตร, การอบรม	การอบรมเพื่อให้เกิดความเข้าใจอย่างถูกต้องในการเริ่มทำสวนปาล์มน้ำมัน สามารถจัดทำสวนปาล์มน้ำมันได้อย่างมีประสิทธิภาพ และพัฒนาความรู้และประสิทธิภาพด้านการปลูกปาล์มน้ำมันทกมณี	เพื่อการให้บริการประชาชน, พันธกิจหน่วยงาน	ปี	1	จังหวัด	กลุ่มส่งเสริมและพัฒนาการผลิต	XLS	ข้อมูลสาธารณะ	License not specified

Template 2 แบบฟอร์มคำอธิบายข้อมูล (Metadata) ที่สอดคล้องตามมาตรฐานที่ สพร. กำหนด
ประเด็นการพัฒนาที่ 3 : พัฒนาคุณภาพชีวิตประชาชนสู่สังคมน่าอยู่ และปรับตัวเท่าทันต่อบริบทการเปลี่ยนแปลง

Template 2 แบบฟอร์มคำอธิบายข้อมูล (Metadata) ที่สอดคล้องตามมาตรฐานที่ สพร. กำหนด						
ประเภทข้อมูลสถิติ หมายถึง ข้อความหรือตัวเลขที่แสดงผลที่ประมวลจากข้อมูลที่เกิดขึ้นรวมได้						
รายการคำอธิบายข้อมูลส่วนหลัก (Mandatory Metadata)						
รหัสชุดข้อมูลตามที่กำหนดใน	1. ประเภทข้อมูล	2. ชื่อชุดข้อมูล	3. องค์กร	4. ชื่อผู้ติดต่อ	5. อีเมลผู้ติดต่อ	6. คำสำคัญ
Temp1_Dataset	(เลือกจากตัวเลือก)	(กรอกชื่อชุดข้อมูล)	(กรอกชื่อองค์กร)	(กรอกชื่อกอง/สำนัก/ฝ่าย)	(กรอกอีเมลกอง/สำนัก/ฝ่าย)	(กรอกหัวข้อ คำ วลี แท็ก)
Dataset_10_1	ข้อมูลสถิติ	จำนวนผู้เรียนด้วยโอกาส	สำนักงานศึกษาธิการจังหวัดกระบี่	กลุ่มนโยบายและแผน	krabipro1@gmail.com	ผู้เรียน, ด้วยโอกาส
Dataset_10_2	ข้อมูลสถิติ	จำนวนเด็กด้วยโอกาสได้รับการศึกษาขั้นพื้นฐาน	สำนักงานศึกษาธิการจังหวัดกระบี่	กลุ่มนโยบายและแผน	krabipro1@gmail.com	เด็กด้วยโอกาส
Dataset_10_3	ข้อมูลสถิติ	จำนวนนักเรียนที่ออกกลางคัน	สำนักงานศึกษาธิการจังหวัดกระบี่	กลุ่มนโยบายและแผน	krabipro1@gmail.com	นักเรียน, ออกกลางคัน
Dataset_10_4	ข้อมูลสถิติ	สัดส่วนของโรงเรียนที่มีการสนับสนุนเด็กและเยาวชนด้วยโอกาสทางการศึกษา	สำนักงานศึกษาธิการจังหวัดกระบี่	กลุ่มนโยบายและแผน	krabipro1@gmail.com	เยาวชน, โอกาสทางการศึกษา
Dataset_10_5	ข้อมูลสถิติ	จำนวนโครงการพัฒนาชีวิตเยาวชน	สำนักงานศึกษาธิการจังหวัดกระบี่	กลุ่มนโยบายและแผน	krabipro1@gmail.com	โครงการ, พัฒนาชีวิต
Dataset_10_6	ข้อมูลสถิติ	จำนวนผู้เข้าร่วมโครงการพัฒนาชีวิตเยาวชน	สำนักงานศึกษาธิการจังหวัดกระบี่	กลุ่มนโยบายและแผน	krabipro1@gmail.com	โครงการ, พัฒนาชีวิต
Dataset_10_7	ข้อมูลสถิติ	จำนวนครูจำแนกตามวุฒิการศึกษา	สำนักงานศึกษาธิการจังหวัดกระบี่	กลุ่มนโยบายและแผน	krabipro1@gmail.com	วุฒิการศึกษา, ครู
Dataset_10_8	ข้อมูลสถิติ	จำนวนนักเรียน	สำนักงานศึกษาธิการจังหวัดกระบี่	กลุ่มนโยบายและแผน	krabipro1@gmail.com	นักเรียน

Template 2 แบบฟอร์มคำอธิบายข้อมูล (Metadata) ที่สอดคล้องตามมาตรฐานที่ สพร. กำหนด (ต่อ)

รหัสชุดข้อมูลตามที่กำหนดใน	7. รายละเอียด	8. วัตถุประสงค์	9.1 หน่วยงานที่ ของการปรับปรุง ข้อมูล	9.2 ค่าความถี่ ของการ ปรับปรุงข้อมูล	10. ขอบเขตเชิง ภูมิศาสตร์หรือเชิง พื้นที่	11. แหล่งที่มา	12. รูปแบบการ เก็บข้อมูล	13. มาตรฐานข้อมูล ตามธรรมชาติ ข้อมูลภาครัฐ	14. สัญญาอนุญาต ใช้ข้อมูล
Temp1_Dataset	(กรอกคำอธิบาย)	(เลือกจากตัวเลือกและ ตอบได้มากกว่า 1 ข้อ)	(เลือกจากตัวเลือก)	(กรอกค่าตัวเลข)	(เลือกจากตัวเลือก)	(กรอกคำอธิบาย)	(เลือกจากตัวเลือก และตอบได้มากกว่า 1 ข้อ)	(เลือกจากตัวเลือก)	(เลือกจากตัวเลือก)
Dataset_10_1	เด็กที่อยู่ในสภาวะยากลำบาก เนื่องจาก ประสบปัญหาต่าง ๆ มีชีวิตความเป็นอยู่ ต่ำกว่าเด็กปกติทั่วไป ขาดโอกาสหรือไม่	นโยบายรัฐบาล/ข้อสั่ง การนายกรัฐมนตรี, แผนพัฒนาเศรษฐกิจและ	ปี	1	จังหวัด		XLS	ข้อมูลสาธารณะ	License not specified
Dataset_10_2	เด็กด้อยโอกาสได้รับโอกาสทางการศึกษา อย่างเท่าเทียมกับเด็กทั่วไป มีคุณภาพชีวิต และความเป็นอยู่ที่ดี สามารถ	นโยบายรัฐบาล/ข้อสั่ง การนายกรัฐมนตรี,พันธ กิจหน่วยงาน,แผนพัฒนา	ปี	1	จังหวัด		XLS	ข้อมูลสาธารณะ	License not specified
Dataset_10_3	เด็กวัยเรียนภาคบังคับที่เคยเข้าเรียนใน สถานศึกษาแล้ว แต่ออกจากสถานศึกษา ระหว่างปีไป	แผนพัฒนาเศรษฐกิจและ สังคมแห่งชาติ,นโยบาย รัฐบาล/ข้อสั่งการ	ปี	1	จังหวัด		XLS	ข้อมูลสาธารณะ	License not specified
Dataset_10_4	เด็กด้อยโอกาสได้รับการจัดการเรียนรู้ได้รับ การพัฒนาในทางที่ถูกต้องเหมาะสม อย่าง เท่าเทียมกัน	พันธกิจหน่วยงาน	ปี	1	จังหวัด		XLS	ข้อมูลสาธารณะ	License not specified
Dataset_10_5	การที่เด็กและเยาวชนจะสามารถพัฒนาเต็ม ตามศักยภาพได้ต้องได้รับการพัฒนาอย่าง เป็นองค์รวม ต้องได้รับการพัฒนาครบทุก	พันธกิจหน่วยงาน	ปี	1	จังหวัด		XLS	ข้อมูลสาธารณะ	License not specified
Dataset_10_6	การที่เด็กและเยาวชนจะสามารถพัฒนาเต็ม ตามศักยภาพได้ต้องได้รับการพัฒนาอย่าง เป็นองค์รวม ต้องได้รับการพัฒนาครบทุก	พันธกิจหน่วยงาน	ปี	1	จังหวัด		XLS	ข้อมูลสาธารณะ	License not specified
Dataset_10_7	ครูในสถานศึกษาจำแนกความรู้ในการศึกษา	พันธกิจหน่วยงาน	ปี	1	จังหวัด		XLS	ข้อมูลสาธารณะ	License not specified
Dataset_10_8	นักเรียนสังกัดสำนักงานเขตพื้นที่การ ประถมศึกษาและสำนักงานเขตพื้นที่ การศึกษามัธยมศึกษา	พันธกิจหน่วยงาน	ปี	1	จังหวัด		XLS	ข้อมูลสาธารณะ	License not specified

Template 2 แบบฟอร์มคำอธิบายข้อมูล (Metadata) ที่สอดคล้องตามมาตรฐานที่ สพร. กำหนด (ต่อ)

รหัสชุดข้อมูล ตามที่กำหนด ใน	1. ประเภท ข้อมูล	2. ชื่อชุดข้อมูล	3. องค์การ	4. ชื่อผู้ติดต่อ	5. อีเมลผู้ติดต่อ	6. คำสำคัญ	7. รายละเอียด
Temp1_Dataset	(เลือกจาก ตัวเลือก)	(กรอกชื่อชุดข้อมูล)	(กรอกชื่อองค์กร)	(กรอกชื่อกอง/สำนัก/ ฝ่าย)	(กรอกอีเมลกอง/สำนัก/ ฝ่าย)	(กรอกหัวข้อ คำ วลี หลัก)	(กรอกคำอธิบาย)
Dataset_10_9	ข้อมูลสถิติ	จำนวนนักศึกษา	สำนักงาน ศึกษาธิการจังหวัด กระบี่	กศนบ โขนายและแผน	krabipro1@gmail.com	นักศึกษา	นักศึกษาในสังกัดอาชีวศึกษา
Dataset_10_10	ข้อมูลสถิติ	จำนวนสถานศึกษา	สำนักงาน ศึกษาธิการจังหวัด กระบี่	กศนบ โขนายและแผน	krabipro1@gmail.com	สถานศึกษา	สถานศึกษาทั้งของรัฐและเอกชน
Dataset_10_11	ข้อมูลสถิติ	สัดส่วนของครูด้านภาษาต่อจำนวนนักเรียน	สำนักงาน ศึกษาธิการจังหวัด กระบี่	กศนบ โขนายและแผน	krabipro1@gmail.com	ครู, ภาษา, นักเรียน	อัตราส่วนครูต่อนักเรียนเป็นจำนวนของ นักเรียนที่มีชั้นการศึกษาในโรงเรียนหารด้วย จำนวนครูในสถานศึกษานั้น ๆ
Dataset_10_12	ข้อมูลสถิติ	สัดส่วนของชั่วโมงเรียนวิชาด้านภาษาเทียบกับชั่วโมง เรียนทั้งหมด	สำนักงาน ศึกษาธิการจังหวัด กระบี่	กศนบ โขนายและแผน	krabipro1@gmail.com	ชั่วโมงเรียน, ด้านภาษา	การกำหนดชั่วโมงเรียนในวิชาด้านภาษา เทียบกับชั่วโมงเรียนทั้งหมดของนักเรียน
Dataset_10_13	ข้อมูลสถิติ	จำนวนครั้งของการจัดกิจกรรมแนะแนวตามสถานศึกษา และชุมชน	สำนักงาน ศึกษาธิการจังหวัด กระบี่	กศนบ โขนายและแผน	krabipro1@gmail.com	กิจกรรมแนะแนว	กระบวนการช่วยเหลือนักเรียน เพื่อช่วยให้ นักเรียนรู้จักและเข้าใจตนเอง เข้าใจสังคมและ เพื่อให้อื่น
Dataset_10_14	ข้อมูลสถิติ	จำนวนครั้งของการจัดกิจกรรมการเรียนรู้พิเศษนอกเวลา เรียน	สำนักงาน ศึกษาธิการจังหวัด กระบี่	กศนบ โขนายและแผน	krabipro1@gmail.com	กิจกรรม, เรียนพิเศษ, นอกเวลาเรียน	การศึกษานอกห้องเรียนเป็นการจัด ประสบการณ์ที่ทำได้หลากหลายและการเรียน การสอนมีความหมาย
Dataset_10_15	ข้อมูลสถิติ	จำนวนแหล่งเรียนรู้ในหอพักเรียนในชุมชน	สำนักงาน ศึกษาธิการจังหวัด กระบี่	กศนบ โขนายและแผน	krabipro1@gmail.com	แหล่งเรียนรู้, หอพักเรียน , ชุมชน	แหล่งเรียนรู้ในชุมชน/หอพัก เช่น วัด สถานี อนามัย ตลาด หอสมุด พิพิธภัณฑ์ โรงพยาบาล หุ่นจำลอง บ้าน ไร่ ชุมชน เป็นต้น 2. ผู้รู้
Dataset_10_16	ข้อมูลสถิติ	จำนวนผู้เข้ามาใช้บริการแหล่งเรียนรู้ในหอพักเรียนในชุมชน	สำนักงาน ศึกษาธิการจังหวัด กระบี่	กศนบ โขนายและแผน	krabipro1@gmail.com	บริการ, แหล่งเรียนรู้, ชุมชน, นอกห้องเรียน	ผู้เข้ามาใช้บริการในแหล่งเรียนรู้ในชุมชน/ หอพัก เช่น วัด สถานีอนามัย ตลาด หอสมุด พิพิธภัณฑ์ โรงพยาบาล หุ่นจำลอง บ้าน ไร่ ชุมชน
Dataset_10_17	ข้อมูลสถิติ	จำนวนพื้นที่ค้นหาการในชุมชน	สำนักงาน ศึกษาธิการจังหวัด กระบี่	กศนบ โขนายและแผน	krabipro1@gmail.com	ค้นหาการ, พื้นที่ , ชุมชน	พื้นที่จัดกิจกรรมค้นหาการเพื่อสังคมที่ ส่งเสริมในเรื่องคุณธรรมจริยธรรม การให้และ การรับความร่วมมือนะของชุมชนอันจะก่อให้เกิด
Dataset_10_18	ข้อมูลสถิติ	จำนวนผู้เข้ามาใช้บริการพื้นที่ค้นหาการในชุมชน	สำนักงาน ศึกษาธิการจังหวัด กระบี่	กศนบ โขนายและแผน	krabipro1@gmail.com	ค้นหาการ, พื้นที่ , ชุมชน	ผู้เข้าร่วมกิจกรรมค้นหาการเพื่อสังคมที่ ส่งเสริมในเรื่องคุณธรรมจริยธรรม การให้และ การรับความร่วมมือนะของชุมชนอันจะก่อให้เกิด
Dataset_10_19	ข้อมูลสถิติ	จำนวนของกิจกรรมเพื่ออนุรักษ์สิ่งแวดล้อมธรรมชาติ	สำนักงานวัฒนธรรม จังหวัดกระบี่			กิจกรรม, อนุรักษ์, สืบ ทอด, วัฒนธรรม ท้องถิ่น, ส่วนร่วม	กระบวนการที่เปิดโอกาสให้ประชาชนใน ชุมชนได้เข้ามามีส่วน ในการทำกิจกรรมต่างๆ ร่วมกัน ตั้งแต่การมี
Dataset_10_20	ข้อมูลสถิติ	จำนวนหมู่บ้านที่มีการเสริมสร้างวิถีชีวิตตามแนวปรัชญาเศ	สำนักงานพัฒนาชุมชน จังหวัดกระบี่		oddkrabi@gmail.com	หมู่บ้าน, การเสริมสร้าง , วิถีชีวิต, เศรษฐกิจ พอเพียง, ปรัชญา	หมู่บ้านที่มีการพัฒนาที่ส่งเสริมคุณธรรม ทางสายกลางและความไม่ประมาท โดย คำนึงถึง ความพอประมาณ, ความมีเหตุผล

Template 2 แบบฟอร์มคำอธิบายข้อมูล (Metadata) ที่สอดคล้องตามมาตรฐานที่ สพร. กำหนด (ต่อ)

8. รหัสประเภท	9.1 หน่วยความถี่ของการปรับปรุงข้อมูล	9.2 ค่าความถี่ของการปรับปรุงข้อมูล	10. ขอบเขตเชิงภูมิศาสตร์หรือเชิงพื้นที่	11. แหล่งที่มา	12. รูปแบบการเก็บข้อมูล	13. หมวดหมู่ข้อมูลตามธรรมชาติตามข้อมูลภาครัฐ	14. สัญญาอนุญาตให้ใช้ข้อมูล
(เลือกจากตัวเลือกและตอบได้มากกว่า 1 ข้อ)	(เลือกจากตัวเลือก)	(กรอกค่าตัวเลข)	(เลือกจากตัวเลือก)	(กรอกคำอธิบาย)	(เลือกจากตัวเลือกและตอบได้มากกว่า 1 ข้อ)	(เลือกจากตัวเลือก)	(เลือกจากตัวเลือก)
พันธกิจหน่วยงาน	ปี	1	จังหวัด		XLS	ข้อมูลสาธารณะ	License not specified
พันธกิจหน่วยงาน	ปี	1	จังหวัด		XLS	ข้อมูลสาธารณะ	License not specified
พันธกิจหน่วยงาน	ปี	1	จังหวัด		XLS	ข้อมูลสาธารณะ	License not specified
พันธกิจหน่วยงาน	ปี	1	จังหวัด		XLS	ข้อมูลสาธารณะ	License not specified
พันธกิจหน่วยงาน	ปี	1	จังหวัด		XLS	ข้อมูลสาธารณะ	License not specified
พันธกิจหน่วยงาน	ปี	1	จังหวัด		XLS	ข้อมูลสาธารณะ	License not specified
พันธกิจหน่วยงาน	ปี	1	จังหวัด		XLS	ข้อมูลสาธารณะ	License not specified
พันธกิจหน่วยงาน	ปี	1	จังหวัด		XLS	ข้อมูลสาธารณะ	License not specified
พันธกิจหน่วยงาน	ปี	1	จังหวัด		XLS	ข้อมูลสาธารณะ	License not specified
พันธกิจหน่วยงาน	ปี	1	จังหวัด		XLS	ข้อมูลสาธารณะ	License not specified
พันธกิจหน่วยงาน	ปี	1	จังหวัด		XLS	ข้อมูลสาธารณะ	License not specified
พันธกิจหน่วยงาน	ปี	1	จังหวัด		XLS	ข้อมูลสาธารณะ	License not specified
พันธกิจหน่วยงาน	ปี	1	จังหวัด		XLS	ข้อมูลสาธารณะ	License not specified

Template 2 แบบฟอร์มคำอธิบายข้อมูล (Metadata) ที่สอดคล้องตามมาตรฐานที่ สพร. กำหนด
ประเด็นการพัฒนาที่ 4 : อนุรักษ์และฟื้นฟูทรัพยากรธรรมชาติและสิ่งแวดล้อมให้เกิดความยั่งยืน

Template 2 แบบฟอร์มคำอธิบายข้อมูล (Metadata) ที่สอดคล้องตามมาตรฐานที่ สพร. กำหนด						
ประเภทข้อมูลสถิติ หมายถึง ข้อความหรือตัวเลขที่แสดงผลที่ประมวลจากข้อมูลที่เก็บรวบรวมได้						
รายการคำอธิบายข้อมูลส่วนหลัก (Mandatory Metadata)						
รหัสชุดข้อมูลตามที่กำหนดใน	1. ประเภทข้อมูล	2. ชื่อชุดข้อมูล	3. องค์กร	4. ชื่อผู้ติดต่อ	5. อีเมลผู้ติดต่อ	6. คำสำคัญ
Temp1_Dataset	เลือกจากตัวเลือก	(กรอกชื่อชุดข้อมูล)	(กรอกชื่อองค์กร)	(กรอกชื่อกอง/สำนัก/ฝ่าย)	(กรอกอีเมลกอง/สำนัก/ฝ่าย)	(กรอกหัวข้อ คำ วลี แท็ก)
12	ข้อมูลสถิติ	จำนวนข้อร้องเรียนด้านปัญหาขยะมูลฝอย	สำนักงานทรัพยากรธรรมชาติและสิ่งแวดล้อมจังหวัดกระบี่	ส่วนสิ่งแวดล้อม	envkrabi@gmail.com	เรื่องร้องเรียนขยะ
13	ข้อมูลสถิติ	จำนวนครั้งของการแก้ไขปัญหาเรื่องร้องเรียน แก้ไขปัญหาขยะมูลฝอย	สำนักงานทรัพยากรธรรมชาติและสิ่งแวดล้อมจังหวัดกระบี่	ส่วนสิ่งแวดล้อม	envkrabi@gmail.com	แก้ไขปัญหาเรื่องร้องเรียน
16	ข้อมูลสถิติ	จำนวนเรื่องร้องเรียนปัญหา	สำนักงานทรัพยากรธรรมชาติและสิ่งแวดล้อมจังหวัดกระบี่	ส่วนสิ่งแวดล้อม	envkrabi@gmail.com	เรื่องร้องเรียนน้ำเสีย

Template 2 แบบฟอร์มคำอธิบายข้อมูล (Metadata) ที่สอดคล้องตามมาตรฐานที่ สพร. กำหนด (ต่อ)

รหัสชุดข้อมูล ตามที่กำหนดใน	7. รายละเอียด	8. วัตถุประสงค์	9.1 หน่วยความถี่ ของการปรับปรุง ข้อมูล	9.2 ค่าความถี่ ของการ ปรับปรุงข้อมูล	10. ขอบเขตเชิง ภูมิศาสตร์หรือเชิง พื้นที่
Temp1_Dataset	(กรอกคำอธิบาย)	ทุกตัวเลือกและตอบได้มากกว่า	(เลือกจากตัวเลือก)	(กรอกค่าตัวเลข)	(เลือกจากตัวเลือก)
12	จำนวนข้อร้องเรียนด้าน ปัญหาขยะมูลฝอย	เพื่อการให้บริการ ประชาชน,พันธกิจ หน่วยงาน	ปี	1	จังหวัด
13	จำนวนครั้งของการ แก้ปัญหาเรื่องร้องเรียน แก้ปัญหาขยะมูลฝอย	เพื่อการให้บริการ ประชาชน,พันธกิจ หน่วยงาน	ปี	1	จังหวัด
16	จำนวนเรื่องร้องเรียน ปัญหามลพิษทางน้ำ	ให้บริการประชาชน,พันธกิจ	ปี	1	จังหวัด

Template 2 แบบฟอร์มคำอธิบายข้อมูล (Metadata) ที่สอดคล้องตามมาตรฐานที่ สพร. กำหนด (ต่อ)

รหัสชุดข้อมูล ตามที่กำหนดใน	11. แหล่งที่มา	12. รูปแบบการ เก็บข้อมูล	13. หมวดหมู่ข้อมูล ตามธรรมาภิบาล ข้อมูลภาครัฐ	14. สัญญาอนุญาตให้ ใช้ข้อมูล
Temp1_Dataset	(กรอกคำอธิบาย)	ตัวเลือกและตอบได้มาก	(เลือกจากตัวเลือก)	(เลือกจากตัวเลือก)
12	ข้อมูลจำนวนข้อร้องเรียน ด้านปัญหาขยะมูลฝอย สำนักงาน ทรัพยากรธรรมชาติและ สิ่งแวดล้อมจังหวัดกระบี่	XLS	ข้อมูลสาธารณะ	License not specified
13	ข้อมูลจำนวนครั้งของการ แก้ปัญหาเรื่องร้องเรียน แก้ปัญหาขยะมูลฝอย	XLS	ข้อมูลสาธารณะ	License not specified
16	ทางนำ สำนักงานทรัพยากร	XLS	ข้อมูลสาธารณะ	License not specified

