



แผนพัฒนาสถิติระดับจังหวัด (พ.ศ. 2566 - 2570)



แพร่



"Good statistics for decision makers"

คณะกรรมการสถิติระดับจังหวัดแพร่

คำนำ

การพัฒนาประเทศ ทั้งในระดับประเทศ ระดับภารกิจ และระดับพื้นที่ต่างให้ความสำคัญกับการใช้ “สถิติที่มีคุณภาพ” ที่เสมือนเป็นวัตถุดิบหรือต้นน้ำที่เป็นข้อเท็จจริงและองค์ความรู้ของห่วงโซ่คุณค่า (Supply Chain) เพื่อใช้ในการกำหนดนโยบาย เป้าหมายการพัฒนา แผนการดำเนินงาน แผนงบประมาณ และแผนจัดสรรทรัพยากร และติดตามประเมินผลความก้าวหน้าในการดำเนินการพัฒนาในมิติต่าง ๆ ในทุกระดับ เพื่อให้รัฐสามารถกำหนดทิศทาง นโยบาย และตัดสินใจเพื่อพัฒนาคุณภาพชีวิตของประชาชนในประเทศ ตรงตามความต้องการโดยใช้ข้อมูลสถิติที่เป็นหลักฐานหรือข้อมูลทางวิทยาศาสตร์มาเป็นตัวนำในการตัดสินใจ ดำเนินนโยบายด้านต่าง ๆ แต่ในการดำเนินงานเพื่อการบูรณาการแผนการทำงานร่วมกันของหน่วยงานระดับ พื้นที่นั้นพบว่า ข้อมูลเพื่อการตัดสินใจในระดับพื้นที่แตกต่างจากราชการส่วนกลาง โดยข้อมูลสถิติระดับพื้นที่ ควรเป็นข้อมูลสถิติที่สะท้อนการดำเนินการของพื้นที่ตามนโยบายของรัฐบาล (Agenda Base) และการแก้ไขปัญหาเชิงพื้นที่ (Area Base) ซึ่งมีความจำเป็นต้องเป็นข้อมูลเชิงลึกและเป็นระบบ โดยต้อง กำหนดประเด็นปัญหา (Paint Point) ที่เป็นนโยบายระดับจังหวัด ที่มีความซับซ้อน และมีความต้องการ ข้อมูลเพื่อการตัดสินใจเฉพาะ

เพื่อให้ตอบโจทย์การดำเนินนโยบายของรัฐให้มีข้อมูลสถิติที่มีคุณภาพ สำนักงานสถิติจังหวัดในฐานะ เป็นหน่วยราชการบริหารส่วนภูมิภาค ที่มีหน้าที่บริหารจัดการข้อมูลสถิติและสารสนเทศสถิติที่สำคัญและ จำเป็นเพื่อสนับสนุนการพัฒนาในระดับพื้นที่ รวมทั้งยังเป็นเลขานุการคณะกรรมการสถิติระดับจังหวัด ซึ่งเป็น กลไกในการขับเคลื่อนให้จังหวัดมีข้อมูลสถิติที่มีคุณภาพตรงตามความต้องการของพื้นที่อย่างแท้จริง และสามารถบูรณาการข้อมูลสถิติดังกล่าวเพื่อตอบโจทย์การพัฒนาในทุกระดับ รวมทั้งเป็นการดำเนินการตาม พระราชบัญญัติสถิติ พ.ศ. 2550 มาตรา 6 (1) กำหนดให้สำนักงานสถิติแห่งชาติมีหน้าที่ ในการจัดทำแผน แม่บทเกี่ยวกับการดำเนินงานทางสถิติของรัฐ เสนอคณะรัฐมนตรีให้ความเห็นชอบ เพื่อให้การดำเนินงานด้าน สถิติของประเทศมีความเป็นเอกภาพ ข้อมูลสถิติมีมาตรฐาน ลดความซ้ำซ้อนของการจัดทำสถิติ นำไปสู่ การแลกเปลี่ยนข้อมูลระหว่างหน่วยงานภาครัฐและใช้ข้อมูลสถิติและสารสนเทศร่วมกัน และมาตรา 6 (7) กำหนดให้สำนักงานสถิติแห่งชาติบูรณาการข้อมูล จากหน่วยงานภาครัฐอื่น ๆ เพื่อจัดทำฐานข้อมูลสถิติและ สารสนเทศของประเทศ

ดังนั้น การจัดทำแผนพัฒนาสถิติระดับจังหวัดแพร่ พ.ศ. 2566 – 2570 ฉบับนี้ มีวัตถุประสงค์หลัก เพื่อให้ได้รายการข้อมูลสถิติที่ใช้ในการจัดทำตัวชี้วัดในการตอบโจทย์ประเด็นปัญหา (Paint Point) ในการพัฒนาจังหวัด รวมทั้งมีแนวทางในการพัฒนาการจัดเก็บ รวบรวม ข้อมูลสถิติที่สำคัญ จำเป็น สอดคล้องกับ ยุทธศาสตร์ชาติ 20 ปี (พ.ศ. 2561 – 2580) แผนแม่บทภายใต้ยุทธศาสตร์ชาติ 23 ด้าน แผนการปฏิรูป ประเทศ 13 ด้าน เป้าหมายการพัฒนาที่ยั่งยืน (Sustainable Development Goal: SDGs) (ร่าง) แผนพัฒนาเศรษฐกิจและสังคมแห่งชาติ ฉบับที่ 13 (พ.ศ. 2566 – 2570) แผนพัฒนาต่าง ๆ และแผนพัฒนา จังหวัด พ.ศ. 2566 – 2570 ซึ่งได้มีการดำเนินการตามมติคณะกรรมการบูรณาการนโยบายภาค (ก.บ.ภ.) ครั้งที่ 2/2564 เมื่อวันที่ 14 กรกฎาคม 2564 โดยแผนพัฒนาสถิติระดับจังหวัดแพร่ฉบับนี้ จะใช้ในการ ติดตามผลการพัฒนาสถิติและมีการทบทวนรายการสถิติที่อยู่ในแผนอย่างต่อเนื่อง เพื่อให้มั่นใจได้ว่าจังหวัด แพร่จะมีข้อมูลสถิติที่ทันสมัยตามนโยบายการพัฒนาจังหวัด

สารบัญ

บทที่ 1 บทนำ

1.1 หลักการและเหตุผล.....	1
1.2 วัตถุประสงค์การจัดทำแผนพัฒนาสถิติระดับจังหวัด.....	3
1.3 แนวทางการจัดทำแผนพัฒนาสถิติระดับจังหวัด.....	4
1.4 คำอธิบายศัพท์.....	5

บทที่ 2 นโยบายและยุทธศาสตร์ที่เกี่ยวข้องกับการพัฒนาในระดับจังหวัด

2.1 การศึกษานโยบายและยุทธศาสตร์ที่เกี่ยวข้องกับการพัฒนาในระดับจังหวัด.....	8
2.2 การวิเคราะห์ประเด็นการพัฒนาจังหวัดภายใต้แผนพัฒนาจังหวัดที่เป็นปัจจุบัน ที่สอดคล้องกับนโยบายและยุทธศาสตร์ต่าง ๆ ที่เกี่ยวข้องกับการพัฒนาในระดับจังหวัด.....	16
2.3 การวิเคราะห์สถานการณ์ แนวโน้ม การพัฒนาในระดับจังหวัด.....	23

บทที่ 3 รายการข้อมูลสถิติทางการ

3.1 รายการข้อมูลพื้นฐานของจังหวัด.....	32
3.2 รายการข้อมูลสถิติทางการที่เกี่ยวข้องกับการพัฒนาในระดับจังหวัด.....	49
3.2.1 ประเด็นการพัฒนาที่ 1 : ยกระดับขีดความสามารถและเพิ่มประสิทธิภาพการเกษตร เศรษฐกิจ การค้า การลงทุน ให้สามารถแข่งขันได้ เชื่อมโยงภูมิภาค และต่างประเทศ.....	49
3.2.2 ประเด็นการพัฒนาที่ 2 : บริหารจัดการทรัพยากรธรรมชาติ สิ่งแวดล้อม และภัยพิบัติ แบบบูรณาการอย่างยั่งยืน.....	59
3.2.3 ประเด็นการพัฒนาที่ 3 : ยกระดับการท่องเที่ยวเชิงสร้างสรรค์และยั่งยืน.....	70
3.2.4 ประเด็นการพัฒนาที่ 4 : ยกระดับคุณภาพชีวิตที่ดีของประชาชน ลดความเหลื่อมล้ำ และเสริมสร้างความมั่นคงเพื่อรับรองการเป็นเมืองน่าอยู่.....	79

บทที่ 4 สถานการณ์สถิติทางการ

บทที่ 5 ข้อเสนอแนะการพัฒนาการรวบรวมข้อมูลและแผนปฏิบัติการพัฒนาสถิติทางการ

ภาคผนวก

ภาคผนวก ก การวิเคราะห์ประเด็นการพัฒนาจังหวัด ภายใต้แผนพัฒนาจังหวัดที่เป็นปัจจุบัน ที่สอดคล้องกับนโยบายและยุทธศาสตร์ต่าง ๆ ที่เกี่ยวข้องกับการพัฒนา ในระดับจังหวัด	
ภาคผนวก ข ตัวชี้วัดการพัฒนาจังหวัด	
ภาคผนวก ค คำอธิบายข้อมูล	

สารบัญภาพ

ภาพ 1	แนวคิดการพัฒนาสถิติทางการ	3
ภาพ 2	กรอบแนวคิดการวิเคราะห์นโยบายและยุทธศาสตร์ที่เกี่ยวข้องกับการพัฒนาในระดับจังหวัด	7
ภาพ 3	ยุทธศาสตร์ชาติ 6 ด้านและการแปลงยุทธศาสตร์สู่การปฏิบัติ	8
ภาพ 4	17 เป้าหมายการพัฒนาที่ยั่งยืน	12
ภาพ 5	การจัดกลุ่ม SDGs ตามปัจจัยที่เชื่อมโยงกันใน 5 มิติ (5P)	13
ภาพ 6	การเชื่อมโยงยุทธศาสตร์ระดับประเทศสู่แผนพัฒนาจังหวัดแพร่ (พ.ศ. 2566 -2570)	22
ภาพ 7	ดัชนีการพัฒนาภาพรวมของจังหวัดแพร่เทียบกับค่ากลางประเทศ	26
ภาพ 8	ดัชนีด้านการพัฒนาคน (People) ของจังหวัดแพร่เทียบกับค่ากลางประเทศ	27
ภาพ 9	ดัชนีการพัฒนาด้านเศรษฐกิจและความมั่งคั่ง (Prosperity) ของจังหวัดแพร่เทียบกับค่ากลางประเทศ	27
ภาพ 10	ดัชนีการพัฒนาด้านสิ่งแวดล้อม (Planet) ของจังหวัดแพร่เทียบกับค่ากลางประเทศ	29
ภาพ 11	ดัชนีการพัฒนาด้านสันติภาพและยุติธรรม (Peace) ของจังหวัดแพร่เทียบกับค่ากลางประเทศ	30
ภาพ 12	ดัชนีการพัฒนาด้านความเป็นหุ้นส่วนพัฒนา (Partnership) ของจังหวัดแพร่เทียบกับค่ากลางประเทศ	31
ภาพ 13	ห่วงโซ่คุณค่า (Value Chain) ประเด็นการพัฒนาที่ 1 ยกระดับขีดความสามารถและเพิ่มประสิทธิภาพทางการเกษตร เศรษฐกิจ การค้า การลงทุนให้สามารถแข่งขันได้ เชื่อมโยงภูมิภาค และต่างประเทศ	51
ภาพ 14	ห่วงโซ่คุณค่า (Value Chain) ประเด็นการพัฒนาที่ 2 บริหารจัดการทรัพยากรธรรมชาติ สิ่งแวดล้อม และภัยพิบัติแบบบูรณาการอย่างยั่งยืน	60
ภาพ 15	ห่วงโซ่คุณค่า (Value Chain) ประเด็นการพัฒนาที่ 3 ยกระดับการท่องเที่ยวเชิงสร้างสรรค์และยั่งยืน	71
ภาพ 16	ห่วงโซ่คุณค่า (Value Chain) ประเด็นการพัฒนาที่ 4 ยกระดับคุณภาพชีวิตที่ดีของประชาชน ลดความเหลื่อมล้ำ และเสริมสร้างความมั่นคง เพื่อรับรองการเป็นเมืองน่าอยู่	71
ภาพ ก1	การวิเคราะห์ประเด็นการพัฒนาจังหวัด ภายใต้แผนพัฒนาจังหวัดที่เป็นปัจจุบันที่สอดคล้องกับนโยบายและยุทธศาสตร์ต่าง ๆ ที่เกี่ยวข้องกับการพัฒนาในระดับจังหวัด	80
ภาพ ก2	ดัชนีรวมการพัฒนาจังหวัด	
ภาพ ก3	ดัชนีผสม มิติการพัฒนาคน (People)	
ภาพ ก4	ดัชนีผสม มิติเศรษฐกิจและความมั่งคั่ง (Prosperity)	
ภาพ ก5	ดัชนีผสม มิติสิ่งแวดล้อม (Planet)	
ภาพ ก6	ดัชนีผสม มิติสันติภาพและยุติธรรม (Peace)	
ภาพ ก7	ดัชนีผสม มิติความเป็นหุ้นส่วนการพัฒนา (Partnership)	
ภาพ ก8	ดัชนีการพัฒนาระดับจังหวัดแพร่	

สารบัญตาราง

ตาราง 1	ความสอดคล้องระหว่างประเด็นหมุดหมายตาม (ร่าง) แผนพัฒนาเศรษฐกิจและสังคมแห่งชาติ ฉบับที่ 13 และประเด็นการพัฒนาจังหวัดของแผนพัฒนาจังหวัดฯ	16
ตาราง 2	การวิเคราะห์ประเด็นการพัฒนาจังหวัดภายใต้แผนพัฒนาจังหวัดที่เป็นปัจจุบันที่สอดคล้องกับยุทธศาสตร์ชาติ (พ.ศ. 2561 – 2580)	17
ตาราง 3	การวิเคราะห์ประเด็นการพัฒนาจังหวัดภายใต้แผนพัฒนาจังหวัดที่เป็นปัจจุบันที่สอดคล้องกับแผนแม่บทภายใต้ยุทธศาสตร์ชาติ	17
ตาราง 4	การวิเคราะห์ประเด็นการพัฒนาจังหวัดภายใต้แผนพัฒนาจังหวัดที่เป็นปัจจุบันที่สอดคล้องกับแผนการปฏิรูปประเทศ 13 ด้าน	18
ตาราง 5	การวิเคราะห์ประเด็นการพัฒนาจังหวัดภายใต้แผนพัฒนาจังหวัดที่เป็นปัจจุบันที่สอดคล้องกับ (ร่าง) แผนพัฒนาเศรษฐกิจและสังคมแห่งชาติ ฉบับที่ 13	18
ตาราง 6	การวิเคราะห์ประเด็นการพัฒนาจังหวัดภายใต้แผนพัฒนาจังหวัดที่เป็นปัจจุบันที่สอดคล้องกับเป้าหมายการพัฒนาที่ยั่งยืน (SDGs)	19
ตาราง 7	การวิเคราะห์ประเด็นการพัฒนาจังหวัดภายใต้แผนพัฒนาจังหวัดที่เป็นปัจจุบันที่สอดคล้องกับ (ร่าง) กรอบแผนพัฒนาภาคเหนือ	20
ตาราง 8	การวิเคราะห์ประเด็นการพัฒนาจังหวัดภายใต้แผนพัฒนาจังหวัดที่เป็นปัจจุบันที่สอดคล้องกับ แผนพัฒนากลุ่มจังหวัดภาคเหนือตอนบน 2 (พ.ศ. 2566 – 2570)	20
ตาราง 9	การวิเคราะห์ประเด็นการพัฒนาจังหวัด ภายใต้แผนพัฒนาจังหวัดที่เป็นปัจจุบันที่สอดคล้องกับนโยบายและยุทธศาสตร์ต่าง ๆ ที่เกี่ยวข้องกับแผนพัฒนาจังหวัดแพร่ (พ.ศ. 2566 – 2570)	21
ตาราง 10	ผังสถิติทางการ “ด้านเศรษฐกิจ”	33
ตาราง 11	ผังสถิติทางการ “ด้านสังคม”	40
ตาราง 12	ผังสถิติทางการ “ด้านทรัพยากรธรรมชาติและสิ่งแวดล้อม”	46
ตาราง 13	ตัวชี้วัดตามประเด็นการพัฒนาที่ 1 ยกระดับขีดความสามารถและเพิ่มประสิทธิภาพการเกษตร เศรษฐกิจ การค้า การลงทุน ให้สามารถแข่งขันได้ เชื่อมโยงภูมิภาค และต่างประเทศ	50
ตาราง 14	ผังสถิติทางการ “ยกระดับขีดความสามารถและเพิ่มประสิทธิภาพการเกษตรเศรษฐกิจการค้า การลงทุน ให้สามารถแข่งขันได้ เชื่อมโยงภูมิภาค และต่างประเทศ	53
ตาราง 15	ตัวชี้วัดตามประเด็นการพัฒนาที่ 2 บริหารจัดการทรัพยากรธรรมชาติ สิ่งแวดล้อม และภัยพิบัติแบบบูรณาการอย่างยั่งยืน”	59
ตาราง 16	ผังสถิติทางการ “บริหารจัดการทรัพยากรธรรมชาติ สิ่งแวดล้อม และภัยพิบัติแบบบูรณาการอย่างยั่งยืน”	62
ตาราง 17	ตัวชี้วัดตามประเด็นการพัฒนาที่ 3 ยกระดับการท่องเที่ยวเชิงสร้างสรรค์และยั่งยืน	70
ตาราง 18	ผังสถิติทางการ “ยกระดับการท่องเที่ยวเชิงสร้างสรรค์และยั่งยืน”	73

สารบัญตาราง (ต่อ)

ตาราง 19	ตัวชี้วัดตามประเด็นการพัฒนาที่ 4 ยกระดับคุณภาพชีวิตที่ดีของประชาชน ลดความเหลื่อมล้ำและเสริมสร้างความมั่นคงเพื่อรับรองการเป็นเมืองน่าอยู่	79
ตาราง 20	ผังสถิติทางการ “ยกระดับคุณภาพชีวิตที่ดีของประชาชน ลดความเหลื่อมล้ำและเสริมสร้างความมั่นคงเพื่อรับรองการเป็นเมืองน่าอยู่”	82

บทนำ

1.1 หลักการและเหตุผล

“สถิติ” เป็นข้อมูลที่เกิดจากการจัดเก็บหรือบันทึกข้อมูลที่อยู่รอบตัวเราให้อยู่ในรูปข้อความหรือตัวเลขและนำมาประมวลผลเพื่อใช้ในการวัด ประเมินค่า หรือใช้สถิติเป็นเกณฑ์มาตรฐานสำหรับเปรียบเทียบ การเปลี่ยนแปลงของอดีตและปัจจุบัน ไปจนถึงใช้คาดการณ์ในอนาคต ทำให้สถิติมีความสำคัญต่อทุกระดับ การขับเคลื่อนการพัฒนาประเทศ รัฐบาลจำเป็นต้องมีข้อมูลต่าง ๆ เพื่อใช้ในการกำหนดนโยบาย ยุทธศาสตร์ วางแผน และติดตามความก้าวหน้าการดำเนินงานตามนโยบายต่าง ๆ โดยเฉพาะอย่างยิ่ง “องค์ความรู้จากสถิติที่เกี่ยวกับสถานการณ์ด้านเศรษฐกิจ สังคม และทรัพยากรธรรมชาติและสิ่งแวดล้อมของประเทศ เพื่อกำหนดนโยบาย ขับเคลื่อน และติดตามประเมินผลการดำเนินนโยบายต่าง ๆ”

ด้วยพัฒนาการทางคอมพิวเตอร์และเทคโนโลยีสารสนเทศที่เปลี่ยนแปลงอย่างรวดเร็วทำให้ระบบการจัดเก็บข้อมูลสถิติของประเทศเป็น “ระบบสถิติแบบกระจายงาน” กล่าวคือ หน่วยงานภาครัฐต่างมีระบบจัดเก็บข้อมูลทั้งที่ได้จากการบริหารงาน งานทะเบียน และจากความต้องการเฉพาะของหน่วยงาน เพื่อประมวลเป็นสถิติและสารสนเทศตามความต้องการของหน่วยงานเป็นหลัก ซึ่งการดำเนินงานดังกล่าวมีข้อดีคือ ทำให้หน่วยงานมีข้อมูลใช้เพื่อการตัดสินใจตามภารกิจของหน่วยงานได้ตรงความต้องการ สะดวก และรวดเร็ว แต่ในขณะเดียวกัน การกำหนดนโยบายหรือทิศทางการพัฒนาประเทศควรพัฒนามาบนพื้นฐานที่เห็นภาพองค์รวมของทุกส่วนที่เกี่ยวข้อง ไม่อาจพิจารณาแยกส่วนระหว่างด้านเศรษฐกิจ สังคม และสิ่งแวดล้อม จึงจำเป็นต้องมีข้อมูลที่บูรณาการกันเพื่อสะท้อนให้ผู้กำหนดนโยบายได้เห็นภาพรวมผ่านเป้าหมาย เป้าประสงค์และตัวชี้วัดอย่างแท้จริง ด้วยสาเหตุดังกล่าว จึงทำให้เกิดปัญหาเมื่อผู้ใช้หรือผู้บริหารต้องการนำข้อมูลจากต่างหน่วยงานมาใช้ประโยชน์ร่วมกันทำได้ยาก เพราะแต่ละหน่วยงานต่างมีวิธีการ วัตถุประสงค์ และการจัดเก็บข้อมูลที่แตกต่างกัน

ดังนั้น การที่สังคมไทยจะมีข้อมูลสถิติเพื่อสนับสนุนการวางแผนการพัฒนาประเทศในทิศทางที่ดีขึ้น จำเป็นต้องมีการบริหารจัดการระบบสถิติของประเทศ เพื่อแก้ไขปัญหาดังกล่าว โดยสำนักงานสถิติแห่งชาติได้จัดทำแผนแม่บทระบบสถิติประเทศไทยขึ้นเป็นครั้งแรกในปี พ.ศ. 2554 และแผนแม่บทระบบสถิติประเทศไทย ฉบับที่ 2 (พ.ศ. 2559 – 2565) เพื่อให้การแปลงแผนแม่บทระบบสถิติประเทศไทยไปสู่การปฏิบัติเป็นไปอย่างมีประสิทธิภาพ และเกิดผลสัมฤทธิ์อย่างเป็นรูปธรรม สอดรับกับรัฐธรรมนูญแห่งราชอาณาจักรไทย

PAIN POINT ของผู้ใช้ข้อมูลภาครัฐ

- data silo ต่างระบบจัดเก็บต่างเจ้าของ
- วิธีการและช่วงเวลาในการจัดเก็บที่ต่างกัน
- คำนียามต่างกันตามภารกิจ/กฎหมายของหน่วยงาน
- นำมาใช้ประโยชน์ร่วมกันยาก
- ข้อจำกัดด้านบุคลากรและงบประมาณ
- มีข้อมูลซ้ำซ้อน
- มี Data Gap แต่ไม่มีหน่วยงานรับผิดชอบ
- ข้อมูลไม่ถูกต้อง
- ข้อมูลไม่เป็นปัจจุบัน
- มีข้อมูลแต่ผู้ใช้ไม่สามารถเข้าถึงได้
- ฯลฯ

พ.ศ. 2560 มาตรา 258 ข(2) “ให้มีการบูรณาการฐานข้อมูลของหน่วยงานของรัฐทุกหน่วยงานเข้าด้วยกัน เพื่อให้เป็นระบบข้อมูลเพื่อการบริหารราชการแผ่นดินและการบริการประชาชน” ทั้งในระดับภารกิจ (กระทรวง กรม) และระดับพื้นที่ (จังหวัด)

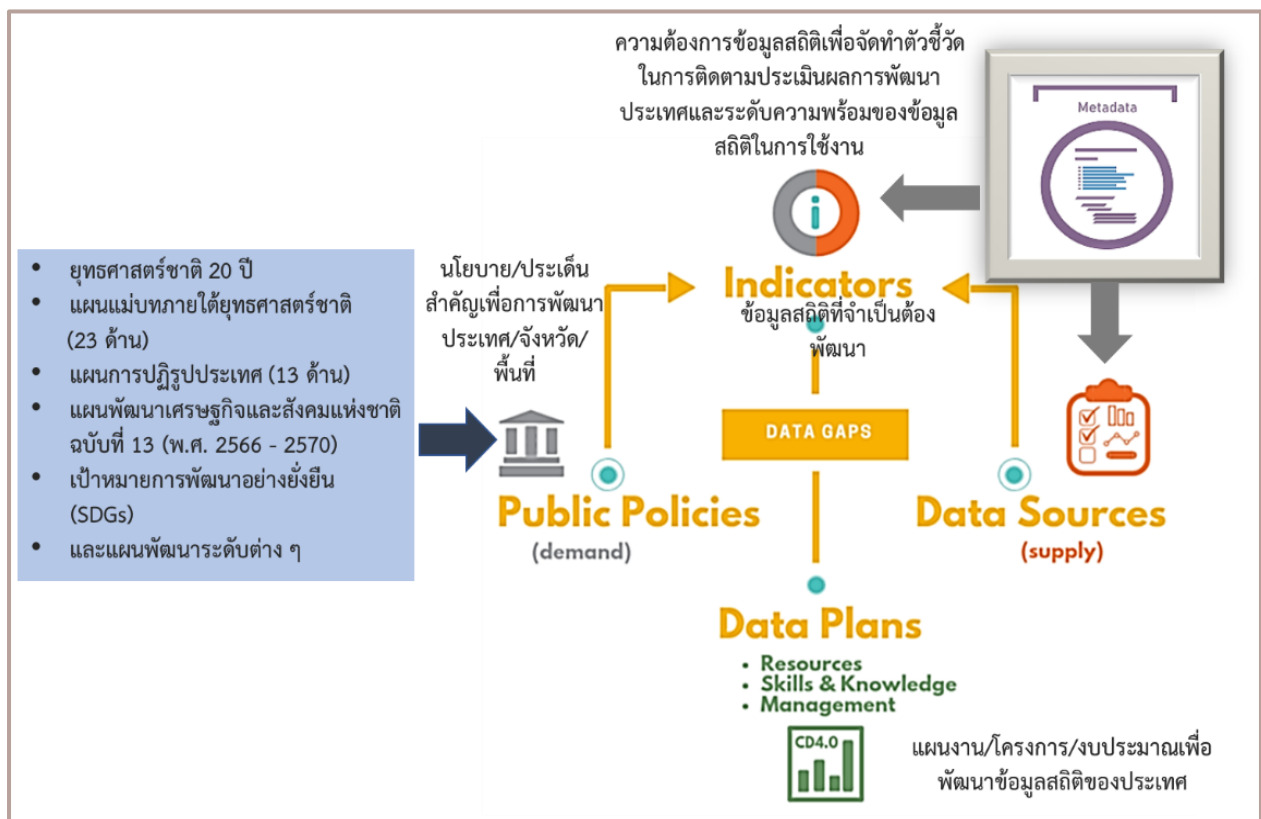
สำนักงานสถิติจังหวัดในฐานะฝ่ายเลขานุการคณะกรรมการสถิติระดับจังหวัดได้มีการพัฒนาข้อมูลสถิติและสารสนเทศระดับพื้นที่ร่วมกับหน่วยงานที่เกี่ยวข้องในระดับพื้นที่ ผ่านกลไกของคณะกรรมการสถิติระดับจังหวัด คณะทำงานสถิติระดับจังหวัด โดยได้มีการจัดทำแผนพัฒนาสถิติระดับจังหวัด ขึ้นเป็นครั้งแรกในปี พ.ศ. 2557 ผลลัพธ์คือได้ชุดข้อมูลที่ตอบโจทย์ยุทธศาสตร์จังหวัด ผลิตภัณฑ์ที่มีศักยภาพ (Product Champion) ประเด็นปัญหาสำคัญ (Critical Issue) และแผนพัฒนาสถิติระดับจังหวัด ซึ่งเป็นกรอบแนวทางการดำเนินงานเพื่อการพัฒนาการจัดเก็บข้อมูลสถิติที่สำคัญและจำเป็นต่อการบริหารงานยุทธศาสตร์จังหวัด โดยมีแผนพัฒนาจังหวัด และแผนปฏิบัติราชการประจำปี เป็นกลไกในการเชื่อมโยงความต้องการข้อมูลกับแนวทางการพัฒนาข้อมูลสถิติระดับจังหวัด เพื่อให้ได้สถิติทางการ (Official Statistics) ระดับจังหวัด คือ รายการข้อมูลสถิติที่สำคัญและจำเป็นที่ใช้สนับสนุนการตัดสินใจ ที่ได้มาจากระบบการจัดทำแผนพัฒนาจังหวัด และแผนปฏิบัติราชการประจำปี ที่นำไปสู่การจัดสรรงบประมาณในแผนงานและโครงการประจำปีของจังหวัด ประกอบด้วย ปัจจัยสู่ความสำเร็จ (Critical Success Factor) ตัวชี้วัด (Key Performance Indicator) และข้อมูลพื้นฐานที่สำคัญ (Baseline Data) รวมทั้งคำอธิบายข้อมูลสถิติทางการ (Official Statistics Metadata) ซึ่งเป็นการอธิบายข้อมูลที่ส่วนราชการดำเนินการจัดเก็บข้อมูลดังกล่าว โดยการขับเคลื่อนจัดทำแผนพัฒนาสถิติระดับจังหวัด (พ.ศ. 2566 – 2570) ดำเนินการผ่านกลไกคณะกรรมการสถิติระดับจังหวัดเพื่อสร้างการมีส่วนร่วม โดยยึดหลักแนวคิด “Demand-Driven” ที่ต้องการผลิตสถิติทางการที่มีคุณภาพบนพื้นฐานของความต้องการใช้สถิติอย่างแท้จริงที่สอดคล้องกับนโยบายสำคัญของประเทศ ได้แก่

- ยุทธศาสตร์ชาติ 20 ปี (พ.ศ. 2561 – 2580)
- แผนแม่บทภายใต้ยุทธศาสตร์ชาติ (23 ด้าน)
- แผนการปฏิรูปประเทศ (13 ด้าน)
- (ร่าง) แผนพัฒนาเศรษฐกิจและสังคมแห่งชาติ ฉบับที่ 13 (พ.ศ. 2566 – 2570)
- เป้าหมายการพัฒนาที่ยั่งยืน (Sustainable Development Goals: SDGs) ที่เชื่อมโยงกับกรอบการจัดทำแผนพัฒนาเศรษฐกิจและสังคมแห่งชาติ ฉบับที่ 13 (พ.ศ. 2566 – 2570)
- แผนยุทธศาสตร์และแผนพัฒนาระดับต่าง ๆ ในประเด็นที่เกี่ยวข้องกับยุทธศาสตร์การพัฒนาจังหวัด
- แผนพัฒนาจังหวัด พ.ศ. 2566 – 2570¹

เพื่อให้ได้รายการข้อมูลสถิติที่ใช้ในการจัดทำตัวชี้วัดในการติดตามผลการพัฒนาประเทศในแต่ละระดับ โดยเฉพาะในระดับพื้นที่ ซึ่งต้องตรวจสอบสถานะรายการข้อมูลสำคัญที่ภาครัฐมีอยู่ (Data Supply) ว่ามีหน่วยงานเจ้าของข้อมูลหรือไม่ (หากเป็นข้อมูลที่เจ้าของข้อมูลเป็นหน่วยงานส่วนราชการส่วนกลาง สำนักงานสถิติแห่งชาติจะทำหน้าที่ประสานต่อไป) ถ้ารายการข้อมูลสถิติมีหน่วยงานเจ้าของข้อมูลแล้ว หน่วยงานเจ้าของข้อมูลจำเป็นต้องจัดทำคำอธิบายข้อมูลหรือเมทาดาทา (Metadata) เพื่อลงทะเบียนนำเข้าสู่

¹ นโยบาย หลักเกณฑ์ วิธีการจัดทำแผนพัฒนาจังหวัด และแผนพัฒนากลุ่มจังหวัด พ.ศ. 2566 – 2570 (มติคณะกรรมการบูรณาการนโยบายภาค (ก.บ.ภ.) ครั้งที่ 2/2564 เมื่อวันที่ 14 กรกฎาคม 2564) โดยให้จังหวัดและกลุ่มจังหวัดดำเนินการจัดทำแผนพัฒนาจังหวัด และแผนพัฒนากลุ่มจังหวัด พ.ศ. 2566 – 2570 เพื่อให้แผนทันสถานการณ์ และใช้เป็นกรอบและทิศทางในการจัดทำแผนปฏิบัติราชการประจำปีของจังหวัดและกลุ่มจังหวัด ประจำปีงบประมาณ พ.ศ. 2566 – 2570

ระบบบัญชีข้อมูลภาครัฐหรือ GD Catalog เพื่อให้บริการและให้แน่ใจว่ามีข้อมูลสถิติที่สามารถใช้ในการประเมินและติดตามผลตัวชี้วัดการพัฒนาประเทศในแต่ละระดับได้ ดังภาพ 1



ภาพ 1 แนวคิดการพัฒนาสถิติทางการ

แต่หากมีความจำเป็นต้องมีข้อมูลใดแต่พบว่ายังไม่มีหน่วยงานดำเนินการจัดทำข้อมูล คณะกรรมการสถิติระดับจังหวัดจะพิจารณาขอบหมายหน่วยงานจัดทำข้อมูลนั้น ซึ่งกระบวนการดังกล่าวจะนำไปสู่การพัฒนาการจัดทำข้อมูลสถิติทางการในระดับพื้นที่ให้มีข้อมูลที่เพียงพอและตอบโจทย์ความต้องการใช้งานจริงตามความต้องการของผู้ใช้งานได้ รวมทั้งมีข้อมูลสำหรับการติดตามและประเมินผลการพัฒนาระดับพื้นที่อย่างถูกต้องและมีธรรมาภิบาล ดังนั้นคณะกรรมการสถิติระดับจังหวัดจึงได้จัดทำแผนพัฒนาสถิติระดับจังหวัด แพร่ฉบับนี้ขึ้น เพื่อเป็นเครื่องมือสำคัญในการกำหนดกรอบแนวทางการดำเนินงานเพื่อการพัฒนาการจัดทำข้อมูลสถิติที่สำคัญและจำเป็นต่อการบริหารงานของจังหวัด

1.2 วัตถุประสงค์การจัดทำแผนพัฒนาสถิติระดับจังหวัด

- 1.2.1 เพื่อศึกษาและวิเคราะห์นโยบายและยุทธศาสตร์ตามยุทธศาสตร์ชาติ 20 ปี (พ.ศ. 2561 – 2580) แผนแม่บทภายใต้ยุทธศาสตร์ชาติ (23 ด้าน) แผนการปฏิรูปประเทศ (13 ด้าน) (ร่าง) แผนพัฒนาเศรษฐกิจและสังคมแห่งชาติ ฉบับที่ 13 (พ.ศ. 2566 – 2570) เป้าหมายการพัฒนาที่ยั่งยืน (Sustainable Development Goals: SDGs) (ร่าง) กรอบแผนพัฒนาภาค (พ.ศ. 2566 – 2570) และแผนพัฒนากลุ่มจังหวัด (พ.ศ. 2566 – 2570) ที่สอดคล้องกับแผนพัฒนาจังหวัด (พ.ศ. 2566 – 2570) หรือนโยบายของผู้บริหารในจังหวัด

- 1.2.2 เพื่อจัดทำรายการข้อมูลสถิติทางการที่เกี่ยวข้องกับการพัฒนาในระดับจังหวัดที่สอดคล้องกับแผนยุทธศาสตร์และแผนพัฒนาระดับต่าง ๆ พร้อมทั้งกำหนดหน่วยงานที่มีหน้าที่รับผิดชอบในการจัดทำข้อมูลที่ยังไม่มีหน่วยงานใดดำเนินการ และเชื่อมโยง/บูรณาการข้อมูลในระดับพื้นที่
- 1.2.3 เพื่อสร้างวัฒนธรรมการใช้ข้อมูลสถิติ สนับสนุนการตัดสินใจในระดับพื้นที่ ตลอดจนสร้างโอกาสการเข้าถึงข้อมูลในระดับพื้นที่ของประชาชน
- 1.2.4 เพื่อสร้างเครือข่าย การมีส่วนร่วมของหน่วยงานในระดับพื้นที่ในการผลิตข้อมูลทางสถิติ และการประยุกต์ใช้ข้อมูลเพื่อการตัดสินใจอย่างมีประสิทธิภาพ
- 1.2.5 เพื่อพัฒนาบุคลากรด้านสถิติของหน่วยงานที่เกี่ยวข้อง ให้มีความเป็นมืออาชีพด้านข้อมูลสถิติ และสารสนเทศที่สนับสนุนการพัฒนาในระดับพื้นที่

1.3 แนวทางการจัดทำแผนพัฒนาสถิติระดับจังหวัด

- 1.3.1 ศึกษา ยุทธศาสตร์ชาติ 20 ปี (พ.ศ. 2561 – 2580) แผนแม่บทภายใต้ยุทธศาสตร์ชาติ (23 ด้าน) แผนการปฏิรูปประเทศ (13 ด้าน) และ (ร่าง) แผนพัฒนาเศรษฐกิจและสังคมแห่งชาติ ฉบับที่ 13 (พ.ศ. 2566 – 2570) เป้าหมายการพัฒนาที่ยั่งยืน (Sustainable Development Goals: SDGs) (ร่าง) กรอบแผนพัฒนาภาค (พ.ศ. 2566 – 2570) แผนพัฒนากลุ่มจังหวัด (พ.ศ. 2566 – 2570) แผนพัฒนาจังหวัด (พ.ศ. 2566 – 2570) หรือนโยบายของผู้บริหารในจังหวัด
- 1.3.2 วิเคราะห์ความสอดคล้องเชื่อมโยงระหว่างประเด็นการพัฒนาจังหวัด ตัวชี้วัดการพัฒนาฯ กับแผนยุทธศาสตร์และแผนพัฒนาระดับต่าง ๆ โดยมีการประชุมหารือร่วมกับสำนักงานจังหวัดและหน่วยงานที่เกี่ยวข้อง
- 1.3.3 วิเคราะห์ห่วงโซ่คุณค่าจากแผนแม่บทภายใต้ยุทธศาสตร์ชาติ (23 ด้าน) ซึ่งใช้เป็นกรอบในการจัดทำห่วงโซ่คุณค่าที่สอดคล้องกับแผนพัฒนาจังหวัด โดยมีการประชุมหารือร่วมกับสำนักงานจังหวัดและหน่วยงานที่เกี่ยวข้อง
- 1.3.4 ทบทวนรายการสถิติทางการ 21 สาขา² รายการข้อมูลสถิติทางการในระดับพื้นที่ และสรุปรวบรวมรายการข้อมูลสถิติทางการของแต่ละห่วงโซ่คุณค่าที่เกี่ยวข้องกับการพัฒนาในระดับจังหวัด เพื่อจัดทำเป็นร่างผังสถิติทางการ
- 1.3.5 จัดทำผังสถิติทางการ ที่แสดงชื่อตัวชี้วัด รายการสถิติทางการ การจัดจำแนก ระดับการนำเสนอ ผล สถานะ และหน่วยงาน ทั้งนี้สถิติทางการในผังสถิติทางการบางรายการอาจจะยังไม่มีการผลิต หรือขาดหน่วยงานที่รับผิดชอบในปัจจุบัน ซึ่งจะต้องได้รับการพิจารณาเป็นส่วนหนึ่งของยุทธศาสตร์การพัฒนาในลำดับต่อไป
- 1.3.6 สรุปข้อเสนอแนะการพัฒนาการจัดเก็บข้อมูลและเสนอแผนการพัฒนาในอนาคต

² สถิติทางการ 21 สาขา ประกอบด้วย ด้านสังคม 9 สาขา ได้แก่ 1) ประชากรศาสตร์ ประชากรและเคหะ 2) แรงงาน 3) การศึกษา 4) ศาสนา ศิลปะ และวัฒนธรรม 5) สุขภาพ 6)สวัสดิการสังคม 7) หญิงและชาย 8) รายได้และรายจ่ายของครัวเรือน 9) ยุติธรรมความมั่นคงการเมือง และการปกครอง ด้านเศรษฐกิจ 11 สาขา ได้แก่ 10) บัญชีประชาชาติ 11) เกษตร และประมง 12) อุตสาหกรรม 13) พลังงาน 14) การค้า และราคา 15) ขนส่ง และโลจิสติกส์ 16) เทคโนโลยีสารสนเทศและการสื่อสาร 17) การท่องเที่ยวและการกีฬา 18) การเงิน การธนาคาร และประกันภัย 19) การคลัง 20) วิทยาศาสตร์ เทคโนโลยีและนวัตกรรม ด้านทรัพยากรธรรมชาติและสิ่งแวดล้อม 21) ทรัพยากรธรรมชาติและสิ่งแวดล้อม

1.4 คำอธิบายศัพท์

- 1.4.1 ห่วงโซ่คุณค่าภายใต้แผนแม่บทภายใต้ยุทธศาสตร์ชาติ (23 ด้าน)³ เป็นองค์ประกอบ (อากรวมถึงกิจกรรมและกระบวนการต่าง ๆ) ที่มีความสอดคล้องและสัมพันธ์กันเป็นระบบ ภายใต้แผนแม่บทย่อย ตั้งแต่จุดเริ่มต้นของกระบวนการดำเนินงาน (ต้นทาง) ไปจนกระทั่งสิ้นสุดกระบวนการดำเนินงาน (ปลายทาง) ที่ส่งผลต่อการบรรลุเป้าหมาย แผนแม่บทย่อยนั้น ๆ ได้ตามที่กำหนด โดยทางสำนักงานสภาพัฒนาการเศรษฐกิจและสังคม แห่งชาติได้จัดทำ 140 Final Value Chains เพื่อใช้ประกอบการจัดทำโครงการสำคัญต่าง ๆ
- 1.4.2 ห่วงโซ่คุณค่าทั่วไป (Generic Value Chain: GVC)⁴ เป็นห่วงโซ่คุณค่ารูปแบบกลางที่ได้จาก การทบทวนประเด็นยุทธศาสตร์การพัฒนาภาพรวมของจังหวัด (กรอบการดำเนินงาน ปี 2557) สามารถแบ่งแนวทางการพัฒนาเป็น 3 ด้าน คือ เศรษฐกิจ สังคม และทรัพยากร ธรรมชาติและสิ่งแวดล้อม ซึ่งประเด็นในแต่ละด้านจะมีประเด็นย่อยรวม 18 เรื่อง ในแต่ละ เรื่องจะมีการจัดทำห่วงโซ่คุณค่าแสดงกิจกรรมหลัก (Primary Activities) และกิจกรรม สนับสนุน (Support Activities) โดยกิจกรรมทุกประเภทมีส่วนในการช่วยเพิ่มคุณค่าให้กับ สินค้าหรือบริการ หรือลด กำไร ป้องกันปัญหาให้กับประเด็นปัญหาสำคัญที่เลือก โดยแต่ละ กิจกรรมในแต่ละข้อต่อของห่วงโซ่คุณค่า (Value Chain: VC) จะแสดงให้เห็นถึงคุณค่า หรือ ประโยชน์ให้กับการพัฒนาพื้นที่
- 1.4.3 ห่วงโซ่คุณค่าที่สอดคล้องกับแผนพัฒนาจังหวัด เป็นห่วงโซ่คุณค่าของจังหวัดในแต่ละประเด็น การพัฒนาภายใต้แผนพัฒนาจังหวัด โดยใช้ห่วงโซ่คุณค่าภายใต้แผนแม่บทภายใต้ยุทธศาสตร์ ชาติ (23 ด้าน) 140 Final Value Chains และห่วงโซ่คุณค่าทั่วไป (Generic Value Chain: GVC) เป็นกรอบในการจัดทำเพื่อให้ได้ห่วงโซ่คุณค่าตามประเด็นการพัฒนาจังหวัด ที่ประกอบด้วยกิจกรรมหลัก (Primary Activities) และกิจกรรมสนับสนุน (Support Activities) ที่มีความสอดคล้องและสัมพันธ์กันเป็นระบบ ตั้งแต่จุดเริ่มต้นของกระบวนการ ดำเนินงาน (ต้นทาง) ไปจนกระทั่งสิ้นสุดกระบวนการดำเนินงาน (ปลายทาง) ที่ส่งผล ต่อการบรรลุเป้าหมายประเด็นการพัฒนาจังหวัดได้ตามที่กำหนด
- 1.4.4 แผนพัฒนาสถิติระดับจังหวัด⁵ เป็นเครื่องมือสำคัญในการกำหนดกรอบแนวทางการ ดำเนินงานเพื่อการพัฒนาการจัดเก็บข้อมูลสถิติที่สำคัญและจำเป็นต่อการบริหารงาน ยุทธศาสตร์จังหวัดในระยะสั้น 1 ปี และระยะกลาง 4 ปี เพื่อให้เชื่อมโยงกับการจัดทำ แผนพัฒนาจังหวัดและสอดคล้องกับแผนยุทธศาสตร์และแผนพัฒนาระดับต่าง ๆ ซึ่งจะ กำหนดกิจกรรมต่าง ๆ เพื่อพัฒนาคุณภาพสถิติทางการว่ามีรายการใดบ้าง จะพัฒนาอย่างไร หน่วยงานใดเป็นผู้รับผิดชอบ พร้อมทั้งระบุระยะเวลาที่ต้องดำเนินการด้วย

³ ที่มา: การประชุมเชิงปฏิบัติการการจัดทำโครงการสำคัญ ประจำปีงบประมาณ 2565 เอกสารประกอบการบรรยาย: การวิเคราะห์และ ประมวลผลห่วงโซ่คุณค่า (Value Chain) ที่ส่งผลต่อการบรรลุเป้าหมายแผนแม่บทย่อย Workshop2 วันที่ 9 ก.ค. 63

⁴ ผลจากการจัดทำโครงการพัฒนาข้อมูลสถิติและสารสนเทศระดับพื้นที่ 76 จังหวัด และ 18 กลุ่มจังหวัด พ.ศ. 2557

⁵ ที่มา: ผลจากการจัดทำโครงการพัฒนาข้อมูลสถิติและสารสนเทศระดับพื้นที่ 76 จังหวัด และ 18 กลุ่มจังหวัด พ.ศ. 2557

- 1.4.5 สถิติทางการ (Official Statistics)⁶ หมายถึง ข้อความหรือตัวเลขที่เป็นตัวแทนแสดงถึงคุณลักษณะของสิ่งต่าง ๆ ในประเทศ ที่ประมวลตามความเป็นจริงจากข้อมูลที่ได้รวบรวมได้ตามหลักวิชาการทางสถิติและเป็นสถิติที่มีความสำคัญต่อการใช้ในการกำหนดนโยบายเพื่อการพัฒนาประเทศ
- 1.4.6 บัญชีสถิติทางการ เอกสารแสดงบรรดารายการสถิติทางการเพื่อจัดทำแผนกำหนดความรับผิดชอบในการดำเนินงานทางสถิติตามแผนแม่บท
- 1.4.7 คำอธิบายข้อมูลหรือเมทาดาทา⁷ (Metadata) หมายถึง ข้อมูลที่ใช้อธิบายข้อมูลหลักหรือกลุ่มที่เกี่ยวข้องทั้งกระบวนการเชิงธุรกิจ (ในที่นี้หมายถึง กระบวนการทำงานตามภารกิจของหน่วยงาน) และเชิงเทคโนโลยีสารสนเทศ กฎและข้อจำกัดของข้อมูล และโครงสร้างของข้อมูล เมทาดาทาช่วยให้หน่วยงานสามารถเข้าใจข้อมูล ระบบ และขั้นตอนการทำงานได้ดียิ่งขึ้น โดยการบริหารจัดการเมทาดาทา (Metadata Management) เริ่มตั้งแต่การเก็บรวบรวม การจัดกลุ่ม การดูแล และการควบคุมเมทาดาทา ทั้งนี้ ข้อมูลแต่ละชุดควรมีเมทาดาทาเพื่อให้ผู้ใช้งานทราบเกี่ยวกับชุดข้อมูล เช่น รายละเอียดของชุดข้อมูล สิ่งที่เกี่ยวข้องกับชุดข้อมูล วัตถุประสงค์การนำไปใช้ และฟิลด์ข้อมูล เป็นต้น ซึ่งคำอธิบายชุดข้อมูลประกอบด้วยคำอธิบายข้อมูลจำนวน 14 รายการ สำหรับ 1 ชุดข้อมูล ที่หน่วยงานต้องจัดทำและระบุรายละเอียด ได้แก่ ประเภทข้อมูล ชื่อชุดข้อมูล องค์กร ชื่อผู้ติดต่อ อีเมลผู้ติดต่อ คำสำคัญ รายละเอียด วัตถุประสงค์ หน่วยงานเจ้าของการปรับปรุงข้อมูล ค่าความถี่ของการปรับปรุงข้อมูล ขอบเขตเชิงภูมิศาสตร์หรือเชิงพื้นที่ แหล่งที่มา รูปแบบการเก็บข้อมูล หมวดหมู่ข้อมูลตามธรรมาภิบาลข้อมูลภาครัฐ และสัญญาอนุญาตให้ใช้ข้อมูล
- 1.4.8 หน่วยงาน⁸ หมายถึง ส่วนราชการ รัฐวิสาหกิจ องค์การมหาชน องค์กรปกครองส่วนท้องถิ่น และหน่วยงานอื่นของรัฐ
- 1.4.9 เจ้าของข้อมูล (Data Owners)⁹ หมายถึง บุคคลที่ทำหน้าที่ตรวจสอบดูแลข้อมูลโดยตรงสร้างความมั่นใจได้ว่าการบริหารจัดการข้อมูลสอดคล้องกับนโยบาย มาตรฐาน กฎระเบียบ หรือกฎหมาย เจ้าของข้อมูลทำการทบทวนและอนุมัติการดำเนินการต่าง ๆ ที่เกี่ยวข้องกับข้อมูล เช่น การเปลี่ยนแปลงเมทาดาทาและเกณฑ์การทำดาตาคleaning (Data Cleansing) นอกจากนี้ยังทำหน้าที่ในการให้สิทธิ์ในการเข้าถึงข้อมูล จัดชั้นความลับของข้อมูล เจ้าของข้อมูลมักจะอยู่ในตำแหน่งบริหาร เช่น ผู้อำนวยการฝ่ายหรือหัวหน้าส่วนงานบุคคลเป็น เจ้าของข้อมูลบุคคล ผู้อำนวยการฝ่ายหรือหัวหน้าส่วนงานการเงินเป็น เจ้าของข้อมูลการเงิน เป็นต้น

⁶ ที่มา: แผนแม่บทระบบสถิติประเทศไทย พ.ศ. 2554 – 2558 หน้า 6

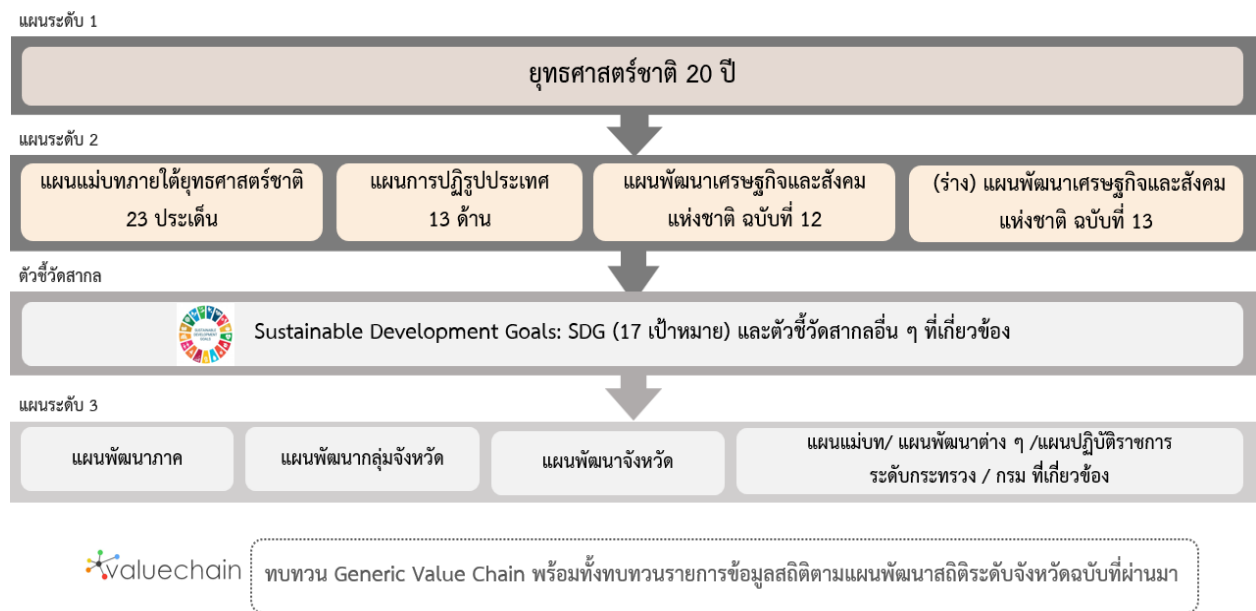
⁷ ที่มา: (ร่าง) คำอธิบาย ข้อมูลหรือเมทาดาทา (Metadata) สำหรับชุดข้อมูลภาครัฐ

⁸ ที่มา: พระราชบัญญัติสถิติ พ.ศ. 2550

⁹ ที่มา: ธรรมาภิบาลข้อมูลภาครัฐ หน้า 36

นโยบายและยุทธศาสตร์ที่เกี่ยวข้องกับการพัฒนาในระดับจังหวัด

การขับเคลื่อนในการจัดทำแผนพัฒนาสถิติระดับจังหวัด (พ.ศ. 2566 – 2570) ได้ศึกษายุทธศาสตร์ชาติ 20 ปี (พ.ศ. 2561 – 2580) แผนแม่บทภายใต้ยุทธศาสตร์ชาติ (23 ด้าน) แผนการปฏิรูปประเทศ (13 ด้าน) (ร่าง) แผนพัฒนาเศรษฐกิจและสังคมแห่งชาติ ฉบับที่ 13 (พ.ศ. 2566 – 2570) เป้าหมายการพัฒนาที่ยั่งยืน (Sustainable Development Goals: SDGs) และตัวชี้วัดสากลอื่น ๆ ที่สำคัญ เช่น การจัดอันดับ ชีตความสามารถ ในการแข่งขัน (International Institute for Management Development: IMD) ยุทธศาสตร์การพัฒนาของแผนแม่บท/แผนพัฒนาต่าง ๆ/แผนปฏิบัติการระดับกระทรวง กรมที่เกี่ยวข้อง (ร่าง) กรอบแผนพัฒนาภาค (พ.ศ. 2566 – 2570) แผนพัฒนากลุ่มจังหวัด (พ.ศ. 2566 – 2570) แผนพัฒนาจังหวัด (พ.ศ. 2566 – 2570) หรือนโยบายของผู้บริหารในจังหวัด เป็นต้น พร้อมทั้งวิเคราะห์ความสอดคล้องเชื่อมโยงระหว่างประเด็นการพัฒนาจังหวัด ตัวชี้วัดการพัฒนากับแผนยุทธศาสตร์และแผนพัฒนาในระดับต่าง ๆ เพื่อเป็นกรอบแนวคิดในการดำเนินการในครั้งนี้ ดังภาพ 2



ภาพ 2 กรอบแนวคิดการวิเคราะห์นโยบายและยุทธศาสตร์ที่เกี่ยวข้องกับการพัฒนาในระดับจังหวัด

2.1 การศึกษานโยบายและยุทธศาสตร์ที่เกี่ยวข้องกับการพัฒนาในระดับจังหวัด

การจัดทำแผนพัฒนาสถิติระดับจังหวัดแพร่ (พ.ศ. 2566 – 2570) ได้มีการศึกษานโยบายและยุทธศาสตร์ที่เกี่ยวข้องเพื่อให้เกิดความเชื่อมโยงระหว่างแผนและข้อมูลสถิติที่ใช้ในกำหนดนโยบาย การจัดทำตัวชี้วัดเพื่อติดตามประเมินผล ดังนี้

2.1.1 ยุทธศาสตร์ชาติ 20 ปี (พ.ศ. 2561 – 2580)¹⁰

เครื่องมือสำคัญในการบริหารราชการแผ่นดินและใช้เป็นแนวทางในการสนับสนุนการตัดสินใจของผู้บริหาร รวมถึงการวางกรอบการพัฒนาประเทศให้เป็นไปในแนวทางที่เหมาะสมสอดคล้องกับการเปลี่ยนแปลงของประเทศ ทั้งในด้านเศรษฐกิจ สังคม และทรัพยากรธรรมชาติและสิ่งแวดล้อม ได้อย่างมีประสิทธิภาพ เพื่อให้บรรลุวิสัยทัศน์ “ประเทศไทยมีความมั่นคง มั่งคั่ง ยั่งยืน เป็นประเทศที่พัฒนาแล้ว ด้วยการพัฒนาตามหลักปรัชญาของเศรษฐกิจพอเพียง” หรือตามคติพจน์ “มั่นคง มั่งคั่ง ยั่งยืน” ประกอบด้วย 6 ยุทธศาสตร์โดยมีการแปลงยุทธศาสตร์สู่การปฏิบัติ ดังภาพ 3 เพื่อยกระดับศักยภาพของประเทศในหลากหลายมิติ พัฒนาคมนในทุกมิติและในทุกช่วงวัยให้เป็นคนดี คนเก่ง และมีคุณภาพ สร้างโอกาสและความเสมอภาคทางสังคม สร้างการเติบโตบนคุณภาพชีวิตที่เป็นมิตรกับสิ่งแวดล้อม และมีภาครัฐของประชาชน เพื่อประชาชนและประโยชน์ส่วนรวม



ภาพ 3 ยุทธศาสตร์ชาติ 6 ด้านและการแปลงยุทธศาสตร์สู่การปฏิบัติ, สำนักงานสภาพัฒนาการเศรษฐกิจและสังคมแห่งชาติ

¹⁰ ที่มา: ยุทธศาสตร์ชาติ 20 ปี (พ.ศ. 2561 - 2580), ราชกิจจานุเบกษา เล่มที่ 135 ตอนที่ 82 ก

2.1.2 แผนแม่บทภายใต้ยุทธศาสตร์ชาติ¹¹

แผนแม่บทภายใต้ยุทธศาสตร์ชาติเป็นส่วนสำคัญในการถ่ายทอดเป้าหมายและประเด็นยุทธศาสตร์ของยุทธศาสตร์ชาติลงสู่แผนระดับต่าง ๆ ต่อไป ซึ่งได้คำนึงถึงประเด็นร่วมหรือประเด็นตัดข้ามยุทธศาสตร์และการประสานเชื่อมโยงเป้าหมายของแต่ละแผนแม่บทภายใต้ยุทธศาสตร์ชาติให้มีความสอดคล้องไปในทิศทางเดียวกัน โดยแผนแม่บทภายใต้ยุทธศาสตร์ชาติจะประกอบด้วย สถานการณ์และแนวโน้มที่เกี่ยวข้องของแผนแม่บท เป้าหมายและตัวชี้วัดในการดำเนินการ ซึ่งแบ่งช่วงเวลาออกเป็น 4 ช่วง ช่วงละ 5 ปี รวมทั้งกำหนดแนวทางการพัฒนา และแผนงาน/โครงการที่สำคัญของแผนแม่บทภายใต้ยุทธศาสตร์ชาติ เพื่อเป็นกรอบในการดำเนินการของหน่วยงานที่เกี่ยวข้องให้บรรลุเป้าหมายการพัฒนาประเทศที่กำหนดไว้ในยุทธศาสตร์ว่า “ประเทศชาติมั่นคง ประชาชนมีความสุข เศรษฐกิจพัฒนาอย่างต่อเนื่อง สังคมเป็นธรรม ฐานทรัพยากรธรรมชาติยั่งยืน” โดยยกระดับศักยภาพของประเทศในหลายมิติ พัฒนาคนในทุกมิติและในทุกช่วงวัยให้เป็นคนดี เก่ง และมีคุณภาพ สร้างโอกาสและความเสมอภาคทางสังคม สร้างการเติบโตบนคุณภาพชีวิตที่เป็นมิตรกับสิ่งแวดล้อม และมีภาครัฐของประชาชนเพื่อประชาชนและประโยชน์ส่วนรวม โดยแผนแม่บทภายใต้ยุทธศาสตร์ชาติ มีจำนวน 23 ฉบับ ได้แก่

- 1) ความมั่นคง
- 2) การต่างประเทศ
- 3) การเกษตร
- 4) อุตสาหกรรมและบริการแห่งอนาคต
- 5) การท่องเที่ยว
- 6) พื้นที่และเมืองน่าอยู่อัจฉริยะ
- 7) โครงสร้างพื้นฐาน ระบบโลจิสติกส์ และดิจิทัล
- 8) ผู้ประกอบการและวิสาหกิจขนาดกลางและขนาดย่อมยุคใหม่
- 9) เขตเศรษฐกิจพิเศษ
- 10) การปรับเปลี่ยนค่านิยม และวัฒนธรรม
- 11) ศักยภาพคนตลอดช่วงชีวิต
- 12) การพัฒนาการเรียนรู้
- 13) การเสริมสร้างให้คนไทยมีสุขภาพพลานามัยที่ดี
- 14) ศักยภาพการกีฬา
- 15) พลังทางสังคม
- 16) เศรษฐกิจฐานราก
- 17) ความเสมอภาคและหลักประกันสังคม
- 18) การเติบโตอย่างยั่งยืน
- 19) การบริหารจัดการน้ำทั้งระบบ
- 20) การบริการประชาชนและประสิทธิภาพภาครัฐ
- 21) การต่อต้านการทุจริตและประพฤติมิชอบ
- 22) กฎหมายและกระบวนการยุติธรรม
- 23) การวิจัยและพัฒนานวัตกรรม

¹¹ ที่มา: สรุปสาระสำคัญของแผนแม่บทภายใต้ยุทธศาสตร์ชาติ (พ.ศ. 2561 - 2580), สำนักงานสภาพัฒนาการเศรษฐกิจและสังคมแห่งชาติ

แผนแม่บทภายใต้ยุทธศาสตร์ชาติทั้ง 23 ฉบับ เป็นการกำหนดประเด็นในลักษณะที่มีการบูรณาการ และเชื่อมโยงระหว่างยุทธศาสตร์ชาติด้านที่เกี่ยวข้อง และประเด็นการพัฒนาจะมีความซ้ำซ้อนกันระหว่าง แผนแม่บทฯ เพื่อให้ส่วนราชการสามารถนำแผนแม่บทฯ ไปใช้ในทางปฏิบัติได้อย่างมีประสิทธิภาพ และ ป้องกันการเกิดความสับสน โดยแผนแม่บทภายใต้ยุทธศาสตร์ชาติเป็นแผนระดับที่ 2 ที่มีความสำคัญใน การเป็นแนวทางการพัฒนาและขับเคลื่อนประเทศเพื่อให้บรรลุเป้าหมายของยุทธศาสตร์ และถ่ายทอดไปสู่ แนวทางในการปฏิบัติในแผนระดับที่ 3 ของหน่วยงาน ตามมติคณะรัฐมนตรีเมื่อวันที่ 4 ธันวาคม 2560

นอกจากนี้ สำนักงานสภาพัฒนาการเศรษฐกิจและสังคมแห่งชาติได้จัดทำห่วงโซ่คุณค่าของประเทศ ไทย¹² (Final Value Chain Thailand) ที่ส่งผลให้บรรลุ 140 เป้าหมายแผนแม่บทย่อย ภายใต้แผนแม่บทภายใต้ ยุทธศาสตร์ (ฉบับแก้ไข ปี 2566)

2.1.3 แผนการปฏิรูปประเทศ (ฉบับปรับปรุง)¹³

แผนการปฏิรูปประเทศ (ฉบับปรับปรุง) เป็นแผนระดับที่ 2 ตามมติคณะรัฐมนตรี เมื่อวันที่ 4 ธันวาคม 2560 โดยส่งผลต่อการบรรลุเป้าหมายของยุทธศาสตร์ชาติ และแผนแม่บทภายใต้ยุทธศาสตร์ ซึ่งทุกหน่วยงานต้องดำเนินการตามกิจกรรมปฏิรูปประเทศที่จะส่งผลให้เกิดการเปลี่ยนแปลงต่อประชาชน อย่างมีนัยสำคัญ (Big Rock) นำไปสู่การปฏิบัติตามหลักความสัมพันธ์เชิงเหตุและผล (Causal Relationship: XYZ) เพื่อให้บรรลุผลสัมฤทธิ์ตามเป้าหมายของยุทธศาสตร์ชาติของแต่ละช่วงเวลา 5 ปี โดยแผนการปฏิรูป ประเทศ ฉบับปรับปรุงจะดำเนินการคู่ขนานไปกับเล่มแผนการปฏิรูปประเทศฉบับเดิมที่ประกาศใช้เมื่อเดือน เมษายน 2561 ที่เป็นกิจกรรมในลักษณะภารกิจปกติของหน่วยงาน ซึ่งแผนการปฏิรูปประเทศ 13 ด้าน ได้แก่ ด้านการเมือง ด้านการบริหารราชการแผ่นดิน ด้านกฎหมาย ด้านกระบวนการยุติธรรม ด้านเศรษฐกิจ ด้านทรัพยากรธรรมชาติและสิ่งแวดล้อม ด้านสาธารณสุข ด้านสื่อสารมวลชน เทคโนโลยีสารสนเทศ ด้านสังคม ด้านพลังงาน ด้านการป้องกันและปราบปรามการทุจริตและประพฤติมิชอบ ด้านการศึกษา ด้านวัฒนธรรม กีฬาแรงงาน และการพัฒนาทรัพยากรมนุษย์

2.1.4 (ร่าง) แผนพัฒนาเศรษฐกิจและสังคมแห่งชาติ ฉบับที่ 13 (พ.ศ. 2566 – 2570)¹⁴

(ร่าง) แผนพัฒนาเศรษฐกิจและสังคมแห่งชาติ ฉบับที่ 13 (พ.ศ. 2566 - 2570) เป็นแผนพัฒนาฯ ฉบับแรกที่เริ่มต้นกระบวนการยกร่างกรอบแผนแม่บทภายใต้ยุทธศาสตร์ชาติและจะมีผลในการใช้เป็นกรอบ เพื่อกำหนดแผนแม่บทภายใต้ยุทธศาสตร์ชาติ และแผนปฏิบัติการในช่วง 5 ปีที่สองของยุทธศาสตร์ชาติ 20 ปี โดยการกำหนดทิศทางการพัฒนาประเทศในระยะของแผนพัฒนาฯ ได้น้อมนำปรัชญาของเศรษฐกิจพอเพียง มาเป็นหลักในการขับเคลื่อนและวางแผนการพัฒนาประเทศ ไปสู่การบรรลุเป้าหมายในมิติต่าง ๆ ภายใต้ ยุทธศาสตร์ชาติได้อย่างเป็นรูปธรรม ซึ่งการกำหนดทิศทางการพัฒนาประเทศในระยะต่อไปจึงจำเป็นต้องให้ ความสำคัญกับปัจจัยทั้งภายนอกและภายใน ตลอดจนผลจากการเปลี่ยนแปลงของปัจจัยที่จะมีอิทธิพลต่อ โครงสร้างและองค์ประกอบของประเทศในทุกมิติ เพื่อนำมาประมวลผลประกอบการกำหนดทิศทางการพัฒนา ประเทศที่ควรจะมีไปในอนาคต บนหลักปรัชญาของเศรษฐกิจพอเพียงที่สอดคล้องกับเป้าหมายการพัฒนาที่ ยั่งยืนของโลก (SDGs)

¹² ที่มา: ห่วงโซ่คุณค่าของประเทศไทย (Value Chain Thailand) (ฉบับแก้ไขปี 2566) , สำนักงานสภาพัฒนาการเศรษฐกิจและสังคมแห่งชาติ

¹³ ที่มา: แผนการปฏิรูปประเทศ (ฉบับปรับปรุง) , สำนักงานสภาพัฒนาการเศรษฐกิจและสังคมแห่งชาติ

¹⁴ ที่มา: (ร่าง) แผนพัฒนาเศรษฐกิจและสังคมแห่งชาติ ฉบับที่ 13 (พ.ศ. 2566 - 2570) ตุลาคม 2564

(ร่าง) แผนพัฒนาฯ ฉบับที่ 13 มีจุดมุ่งหมายเพื่อขับเคลื่อนการพัฒนาประเทศให้สามารถบรรลุผลตามเป้าหมายการพัฒนาระยะยาวที่กำหนดไว้ในยุทธศาสตร์ชาติ โดยมุ่งหวังให้แผนพัฒนาฯ ฉบับที่ 13 (พ.ศ. 2566 - 2570) ทำหน้าที่เป็นกลไกในการขับเคลื่อนที่มีลำดับความสำคัญสูงต่อการพัฒนาประเทศในระยะ 5 ปี และเพื่อผลักดันให้ประเทศสามารถก้าวข้ามความท้าทายต่าง ๆ เพื่อขับเคลื่อนสู่ความเจริญเติบโตที่ทุกภาคส่วนได้รับประโยชน์อย่างเท่าเทียมกัน โดยมีวัตถุประสงค์เพื่อพลิกโฉมประเทศไทยสู่ “สังคมก้าวหน้า เศรษฐกิจสร้างมูลค่าอย่างยั่งยืน” จึงได้กำหนดเป้าหมายหลัก 5 ประการ ประกอบด้วย

- 1) การปรับโครงสร้างการผลิตสู่เศรษฐกิจฐานนวัตกรรม
- 2) การพัฒนาคนสำหรับโลกยุคใหม่
- 3) การมุ่งสู่สังคมแห่งโอกาสและความเป็นธรรม
- 4) การเปลี่ยนผ่านไปสู่ความยั่งยืน
- 5) การเสริมสร้างความสามารถของประเทศในการรับมือกับความเสี่ยงและการเปลี่ยนแปลงภายใต้บริบทโลกใหม่

ดังนั้น (ร่าง) แผนพัฒนาฯ ฉบับที่ 13 จึงได้กำหนดหมวดหมู่การพัฒนา จำนวน 13 ประการที่มีลักษณะเชิงบูรณาการ ซึ่งสามารถนำไปสู่การพัฒนาทั้งในด้านเศรษฐกิจ สังคม ทรัพยากรธรรมชาติและสิ่งแวดล้อมไปพร้อม ๆ กัน ทำให้หมวดหมู่แต่ละประการสามารถสนับสนุนเป้าหมายหลักได้มากกว่าหนึ่งข้อ โดยหมวดหมู่ทั้ง 13 ประการ แบ่งออกได้เป็น 4 มิติ ดังนี้

1) มิติภาคการผลิตและบริการเป้าหมาย

- หมวดหมู่ที่ 1 ไทยเป็นประเทศชั้นนำด้านสินค้าเกษตรและเกษตรแปรรูปมูลค่าสูง
- หมวดหมู่ที่ 2 ไทยเป็นจุดหมายของการท่องเที่ยวที่เน้นคุณภาพและความยั่งยืน
- หมวดหมู่ที่ 3 ไทยเป็นฐานการผลิตยานยนต์ไฟฟ้าที่สำคัญของโลก
- หมวดหมู่ที่ 4 ไทยเป็นศูนย์กลางทางการแพทย์และสุขภาพมูลค่าสูง
- หมวดหมู่ที่ 5 ไทยเป็นประตูการค้าการลงทุนและยุทธศาสตร์ทางโลจิสติกส์ที่สำคัญของภูมิภาค
- หมวดหมู่ที่ 6 ไทยเป็นศูนย์กลางด้านดิจิทัลและอุตสาหกรรมอิเล็กทรอนิกส์อัจฉริยะของอาเซียน

2) มิติโอกาสและความเสมอภาคทางเศรษฐกิจและสังคม

- หมวดหมู่ที่ 7 ไทยมีวิสาหกิจขนาดกลางและขนาดย่อมที่เข้มแข็ง มีศักยภาพสูง และสามารถแข่งขันได้
- หมวดหมู่ที่ 8 ไทยมีพื้นที่และเมืองอัจฉริยะที่น่าอยู่ ปลอดภัย เติบโตได้อย่างยั่งยืน
- หมวดหมู่ที่ 9 ไทยมีความยากจนข้ามรุ่นลดลง และคนไทยทุกคนมีความคุ้มครองทางสังคมที่เพียงพอ เหมาะสม

3) มิติความยั่งยืนของทรัพยากรธรรมชาติและสิ่งแวดล้อม

- หมวดหมู่ที่ 10 ไทยมีเศรษฐกิจหมุนเวียนและสังคมคาร์บอนต่ำ
- หมวดหมู่ที่ 11 ไทยสามารถลดความเสี่ยงและผลกระทบจากภัยธรรมชาติและการเปลี่ยนแปลงสภาพภูมิอากาศ

4) มิติปัจจัยผลักดันการพลิกโฉมประเทศ

หมวดหมู่ที่ 12 ไทยมีกำลังคนสมรรถนะสูง มุ่งเรียนรู้อย่างต่อเนื่อง ตอบโจทย์การพัฒนาแห่งอนาคต

หมวดหมู่ที่ 13 ไทยมีภาครัฐที่ทันสมัย มีประสิทธิภาพ และตอบโจทย์ประชาชน

2.1.5 การพัฒนาที่ยั่งยืน (Sustainable Development)¹⁵

การพัฒนาที่ยั่งยืน (Sustainable Development) คือ แนวทางการพัฒนาที่ตอบสนองความต้องการของคนรุ่นปัจจุบัน โดยไม่ลดทอนความสามารถในการตอบสนอง ความต้องการของคนรุ่นหลัง (Brundtland Report, 1987) โดยการบรรลุการพัฒนาที่ยั่งยืน มีองค์ประกอบสำคัญ 3 ประการ ได้แก่ การเติบโตทางเศรษฐกิจ (Economic Growth) ความครอบคลุมทางสังคม (Social Inclusion) และการคุ้มครองสิ่งแวดล้อม (Environmental Protection)



ภาพ 4 17 เป้าหมายการพัฒนาที่ยั่งยืน, สำนักงานสภาพัฒนาการเศรษฐกิจและสังคมแห่งชาติ

¹⁵ ที่มา: สำนักงานสภาพัฒนาการเศรษฐกิจและสังคมแห่งชาติ, <https://sdgs.nesdc.go.th/>

ในการประชุมสมัชชาสหประชาชาติสมัยสามัญ ครั้งที่ 70 เมื่อวันที่ 25 กันยายน 2558 ณ สำนักงานใหญ่สหประชาชาติ ประเทศไทยและประเทศสมาชิกสหประชาชาติรวม 193 ประเทศ ร่วมลงนามรับรองวาระการพัฒนาที่ยั่งยืน ค.ศ. 2030 (2030 Agenda for Sustainable Development) ซึ่งเป็นกรอบการพัฒนาของโลกเพื่อร่วมกันบรรลุการพัฒนาทางสังคม เศรษฐกิจ และสิ่งแวดล้อมอย่างยั่งยืน โดยไม่ทิ้งใครไว้ข้างหลัง ภายในปี ค.ศ. 2030 โดยกำหนดให้มีเป้าหมายการพัฒนาที่ยั่งยืน (Sustainable Development Goals: SDGs) เป็นแนวทางให้แต่ละประเทศดำเนินการร่วมกัน

เป้าหมายการพัฒนาที่ยั่งยืน (SDGs) 17 เป้าหมาย ประกอบไปด้วย 169 เป้าหมายย่อย (SDG Targets) ที่มีความเป็นสากล เชื่อมโยงและเกื้อหนุนกัน และกำหนดให้มี 247 ตัวชี้วัด เพื่อใช้ติดตามและประเมินความก้าวหน้าของการพัฒนา โดยสามารถจัดกลุ่ม SDGs ตามปัจจัยที่เชื่อมโยงกันใน 5 มิติ (5P) ได้แก่



ภาพ 5 การจัดกลุ่ม SDGs ตามปัจจัยที่เชื่อมโยงกันใน 5 มิติ (5P)

- 1) การพัฒนาคน (People) ให้ความสำคัญกับการขจัดปัญหาความยากจนและความหิวโหย และลดความเหลื่อมล้ำในสังคม ประกอบด้วย
 - เป้าหมายที่ 1: ขจัดความยากจน
 - เป้าหมายที่ 2: ยุติความหิวโหย บรรลุความมั่นคงทางอาหารและยกระดับโภชนาการสำหรับทุกคนในทุกวัย
 - เป้าหมายที่ 3: สร้างหลักประกันว่าคนมีชีวิตที่มีสุขภาพดีและส่งเสริมสวัสดิภาพสำหรับทุกคนในทุกวัย
 - เป้าหมายที่ 4: สร้างหลักประกันว่าทุกคนมีการศึกษาที่มีคุณภาพอย่างครอบคลุมและเท่าเทียม และสนับสนุนโอกาสในการเรียนรู้ตลอดชีวิต
 - เป้าหมายที่ 5: บรรลุความเท่าเทียมระหว่างเพศ และเสริมสร้างความเข้มแข็งให้แก่สตรีและเด็กหญิง
- 2) สิ่งแวดล้อม (Planet) ให้ความสำคัญกับการปกป้องและรักษาทรัพยากรธรรมชาติและสภาพภูมิอากาศเพื่อพลเมืองโลกรุ่นต่อไป ประกอบด้วย
 - เป้าหมายที่ 7: สร้างหลักประกันให้ทุกคนสามารถเข้าถึงพลังงานสมัยใหม่ที่ยั่งยืนในราคาที่พอเหมาะ
 - เป้าหมายที่ 8: ส่งเสริมการเติบโตทางเศรษฐกิจที่ต่อเนื่อง ครอบคลุม และยั่งยืน การจ้างงานเต็มที่ มีผลิตภาพ และการมีงานที่เหมาะสมสำหรับทุกคน
 - เป้าหมายที่ 9: สร้างโครงสร้างพื้นฐานที่มีความทนทาน ส่งเสริมการพัฒนาอุตสาหกรรมที่ครอบคลุมและยั่งยืน และส่งเสริมนวัตกรรม

- เป้าหมายที่ 10: ลดความไม่เสมอภาคภายในประเทศและระหว่างประเทศ
- เป้าหมายที่ 11: ทำให้เมืองและการตั้งถิ่นฐานของมนุษย์มีความครอบคลุม ปลอดภัย มีภูมิคุ้มกันและยั่งยืน
- 3) เศรษฐกิจและความมั่งคั่ง (Prosperity) ส่งเสริมให้ประชาชนมีความเป็นอยู่ที่ดีและสอดคล้องกับธรรมชาติ ประกอบด้วย
- เป้าหมายที่ 6: สร้างหลักประกันว่าจะมีการจัดให้มีน้ำและสุขอนามัยสำหรับทุกคนและมีการบริหารจัดการที่ยั่งยืน
- เป้าหมายที่ 12: สร้างหลักประกันให้มีรูปแบบการผลิตและการบริโภคที่ยั่งยืน
- เป้าหมายที่ 13: เร่งต่อสู้กับการเปลี่ยนแปลงสภาพภูมิอากาศและผลกระทบที่เกิดขึ้น
- เป้าหมายที่ 14: อนุรักษ์และใช้ประโยชน์จากมหาสมุทร ทะเล และทรัพยากรทางทะเลอย่างยั่งยืนเพื่อการพัฒนาที่ยั่งยืน
- เป้าหมายที่ 15: ปกป้อง ปันฟู และสนับสนุนการใช้ระบบนิเวศบนบกอย่างยั่งยืน จัดการป่าไม้อย่างยั่งยืนต่อสู้การกลายสภาพเป็นทะเลทราย หยุดการเสื่อมโทรมของที่ดินและฟื้นสภาพกลับมาใหม่ และหยุดการสูญเสียความหลากหลายทางชีวภาพ
- 4) สันติภาพและความยุติธรรม (Peace) ยึดหลักการอยู่ร่วมกันอย่างสันติ มีสังคมที่สงบสุขและไม่แบ่งแยก ประกอบด้วย
- เป้าหมายที่ 16: ส่งเสริมสังคมที่สงบสุขและครอบคลุมเพื่อการพัฒนาที่ยั่งยืน ให้ทุกคนเข้าถึงความยุติธรรมและสร้างสถาบันที่มีประสิทธิภาพลึกลับผิดชอบและครอบคลุมในทุกระดับ
- 5) ความเป็นหุ้นส่วนการพัฒนา (Partnership) ความร่วมมือของทุกภาคส่วนในการขับเคลื่อนวาระการพัฒนาที่ยั่งยืน ประกอบด้วย
- เป้าหมายที่ 17: เสริมความเข้มแข็งให้แก่กลไกการดำเนินงานและฟื้นฟูสภาพหุ้นส่วนความร่วมมือระดับโลกสำหรับการพัฒนาที่ยั่งยืน

2.1.6 (ร่าง) กรอบแผนการพัฒนาภาคเหนือ (พ.ศ. 2566 - 2570)¹⁶

(ร่าง) กรอบแผนการพัฒนาภาคเหนือ (พ.ศ. 2566 - 2570) เป้าหมายการพัฒนา “ฐานเศรษฐกิจสร้างสรรค์ของประเทศ” ตามแนวคิด เศรษฐกิจสร้างสรรค์ สานสัมพันธ์ระหว่างพื้นที่ สุขภาวะดีวิถีชีวิตยั่งยืน”

แนวทางในการพัฒนา

- 1) Creative พัฒนาเศรษฐกิจสร้างสรรค์มูลค่าสูง โดยการสร้างระบบนิเวศเมืองและพื้นที่สร้างสรรค์ ตลอดจนสามารถพัฒนาสู่การเป็นสินค้าและบริการสร้างสรรค์
- 2) Connect สร้างโอกาสในการเชื่อมโยงเศรษฐกิจภายในประเทศและกับอนุภูมิภาค ทั้งในส่วนของระเบียงเศรษฐกิจพิเศษ เขตเศรษฐกิจพิเศษชายแดน เมืองสร้างสรรค์และกลุ่มผู้คนสร้างสรรค์
- 3) Clean พัฒนาตามแนววิถีใหม่ (New Normal) บนฐานการเติบโตอย่างยั่งยืนของการอนุรักษ์สิ่งแวดล้อม การดูแลความสะอาดของเมือง และการใช้พลังงานสะอาด
- 4) Care ให้ความสำคัญอย่างต่อเนื่องกับการดูแลผู้สูงอายุและผู้ด้อยโอกาสในสังคมและพัฒนาศักยภาพแรงงาน

¹⁶ ที่มา: https://www.nesdc.go.th/ewt_dl_link.php?nid=11684&filename=index

2.1.7 แผนพัฒนากลุ่มจังหวัดภาคเหนือตอนบน 2 (เชียงราย พะเยา แพร่ น่าน)

พ.ศ. 2566 – 2570¹⁷

กลุ่มจังหวัดภาคตะวันออกเฉียงเหนือตอนบน 2 ประกอบด้วย จังหวัดเชียงราย จังหวัดพะเยา จังหวัดแพร่ และ จังหวัดน่าน มีวิสัยทัศน์ของกลุ่มจังหวัดภาคเหนือตอนบน 2 “ประตูการค้าสากล โดดเด่นวัฒนธรรมล้านนา สินค้าเกษตรปลอดภัย ประชาชนร่วมใจอนุรักษ์ทรัพยากรธรรมชาติ”

เป้าหมายการพัฒนา

- 1) อัตราการขยายตัวของดัชนีทางเศรษฐกิจของกลุ่มจังหวัดภาคเหนือตอนบน 2
- 2) สัดส่วนคนอายุยืน 80 ปี ขึ้นไปต่อจำนวนประชากรในกลุ่มจังหวัดภาคเหนือตอนบน 2
- 3) พื้นที่สีเขียวในกลุ่มจังหวัดภาคเหนือตอนบน 2 ไม่ลดลงจากปีที่ผ่านมา

ประเด็นการพัฒนากลุ่มจังหวัด

ประเด็นการพัฒนาที่ 1 : พัฒนาเป็นฐานเศรษฐกิจสร้างสรรค์มูลค่าสูง

ประเด็นการพัฒนาที่ 2 : ส่งเสริมและพัฒนาสุขภาวะวิถีใหม่สู่ความยั่งยืน (New Normal to Sustainable)

ประเด็นการพัฒนาที่ 3 : อนุรักษ์ทรัพยากรธรรมชาติและพัฒนาขีดความสามารถในการรับมือสาธารณภัย

2.1.8 แผนพัฒนาจังหวัดแพร่ พ.ศ. 2566 – 2570¹⁸

แผนพัฒนาจังหวัดแพร่ (พ.ศ. 2566 – 2570) จัดทำขึ้นเพื่อให้จังหวัดแพร่มีทิศทางการดำเนินงานที่ชัดเจน สอดคล้องเชื่อมโยงกับยุทธศาสตร์ชาติ แผนแม่บทภายใต้ยุทธศาสตร์ชาติ แผนการปฏิรูปประเทศ แผนพัฒนาเศรษฐกิจและสังคมแห่งชาติ นโยบายรัฐบาล แผนรายสาขาต่าง ๆ ข้อเสนอการนายกรัฐมนตรี แผนพัฒนาภาค และบริบทที่เกี่ยวข้อง รวมทั้งใช้เป็นแนวทางในการขับเคลื่อนการดำเนินงาน และการติดตามประเมินผลได้อย่างมีประสิทธิภาพและบรรลุผลสัมฤทธิ์ ซึ่งได้มีการกำหนดเป้าหมายการพัฒนา พันธกิจ ประเด็นการพัฒนา เป้าประสงค์ ตัวชี้วัดความสำเร็จตามเป้าหมายการพัฒนาและแนวทางการพัฒนา จังหวัด

เป้าหมายการพัฒนาจังหวัด : แพร่เมืองน่าอยู่ ชุมชนเข้มแข็ง เศรษฐกิจสร้างสรรค์ เกษตรปลอดภัย ทรัพยากรธรรมชาติสมบูรณ์ ท่องเที่ยวยั่งยืน”

ประเด็นการพัฒนาจังหวัดแพร่

- 1) ยกระดับขีดความสามารถและเพิ่มประสิทธิภาพการเกษตร เศรษฐกิจ การค้า การลงทุน ให้สามารถแข่งขันได้ เชื่อมโยงภูมิภาค และต่างประเทศ
- 2) บริหารจัดการทรัพยากรธรรมชาติ สิ่งแวดล้อม และภัยพิบัติแบบบูรณาการอย่างยั่งยืน
- 3) ยกระดับการท่องเที่ยวเชิงสร้างสรรค์และยั่งยืน
- 4) ยกระดับคุณภาพชีวิตที่ดีของประชาชน ลดความเหลื่อมล้ำ และเสริมสร้างความมั่นคง เพื่อรับรองการเป็นเมืองน่าอยู่

¹⁷ ที่มา: http://osmnorth-n2.moi.go.th/demo/wp-content/uploads/2021/11/แผนพัฒนากลุ่มจังหวัด-5-ปี_ผลิต.pdf

¹⁸ ที่มา: http://phrae.go.th/file_strategic /เล่มแผนพัฒนาจังหวัดแพร่%20พ.ศ.%202566%20-%202570.pdf

2.2 การวิเคราะห์ประเด็นการพัฒนาจังหวัดภายใต้แผนพัฒนาจังหวัดที่เป็นปัจจุบัน ที่สอดคล้องกับนโยบายและยุทธศาสตร์ต่าง ๆ ที่เกี่ยวข้องกับการพัฒนาในระดับจังหวัด

การวิเคราะห์ประเด็นการพัฒนาจังหวัดที่สอดคล้องกับนโยบายและยุทธศาสตร์ต่าง ๆ ที่เกี่ยวข้องกับการพัฒนาในระดับจังหวัด สามารถสรุปความสอดคล้องเชื่อมโยงระหว่างประเด็นยุทธศาสตร์การพัฒนาและตัวชี้วัดของจังหวัดแพร่ กับประเด็นหมุดหมายและตัวชี้วัดตาม (ร่าง) แผนพัฒนาฯ ฉบับที่ 13 แสดงได้ดังตารางต่อไปนี้

ตาราง 1 ความสอดคล้องระหว่างประเด็นหมุดหมายตาม (ร่าง) แผนพัฒนาเศรษฐกิจและสังคมแห่งชาติ ฉบับที่ 13 และประเด็นการพัฒนาจังหวัดของแผนพัฒนาจังหวัดฯ

ประเด็นหมุดหมาย (ร่าง) แผนฯ 13	ประเด็นการพัฒนาจังหวัด
1. ไทยเป็นประเทศชั้นนำด้านสินค้าเกษตรและเกษตรแปรรูปมูลค่าสูง	1. ยกระดับขีดความสามารถและเพิ่มประสิทธิภาพการเกษตร เศรษฐกิจ การค้า การลงทุนให้สามารถแข่งขันได้ เชื่อมโยงภูมิภาค และต่างประเทศ
2. ไทยเป็นจุดหมายของการท่องเที่ยวที่เน้นคุณภาพและความยั่งยืน	3. ยกระดับการท่องเที่ยวเชิงสร้างสรรค์และยั่งยืน
3. ไทยเป็นฐานการผลิตยานยนต์ไฟฟ้าที่สำคัญของโลก	-
4. ไทยเป็นศูนย์กลางทางการแพทย์และสุขภาพมูลค่าสูง	-
5. ไทยเป็นประตูการค้าการลงทุนและยุทธศาสตร์ทางโลจิสติกส์ที่สำคัญของภูมิภาค	-
6. ไทยเป็นศูนย์กลางด้านดิจิทัลและอุตสาหกรรมอิเล็กทรอนิกส์อัจฉริยะของอาเซียน	-
7. ไทยมีวิสาหกิจขนาดกลางและขนาดย่อมที่เข้มแข็งมีศักยภาพสูง และสามารถแข่งขันได้	-
8. ไทยมีพื้นที่และเมืองอัจฉริยะที่น่าอยู่ ปลอดภัย เติบโตได้อย่างยั่งยืน	4. ยกระดับคุณภาพชีวิตที่ดีของประชาชนลดความเหลื่อมล้ำ และเสริมสร้างความมั่นคงเพื่อรับรองการเป็นเมืองน่าอยู่
9. ไทยมีความยากจนข้ามรุ่นลดลง และคนไทยทุกคนมีความคุ้มครองทางสังคมที่เพียงพอ เหมาะสม	
10. ไทยมีเศรษฐกิจหมุนเวียนและสังคมคาร์บอนต่ำ	-
11. ไทยสามารถลดความเสี่ยงและผลกระทบจากภัยธรรมชาติและการเปลี่ยนแปลงสภาพภูมิอากาศ	2. บริหารจัดการทรัพยากรธรรมชาติ สิ่งแวดล้อม และภัยพิบัติแบบบูรณาการอย่างยั่งยืน
12. ไทยมีกำลังคนสมรรถนะสูง มุ่งเรียนรู้อย่างต่อเนื่อง ตอบโจทย์การพัฒนาแห่งอนาคต	4. ยกระดับคุณภาพชีวิตที่ดีของประชาชนลดความเหลื่อมล้ำ และเสริมสร้างความมั่นคงเพื่อรับรองการเป็นเมืองน่าอยู่
13. ไทยมีภาครัฐที่ทันสมัย มีประสิทธิภาพ และตอบโจทย์ประชาชน	-

ตาราง 2 การวิเคราะห์ประเด็นการพัฒนาจังหวัดภายใต้แผนพัฒนาจังหวัดที่เป็นปัจจุบัน ที่สอดคล้องกับยุทธศาสตร์ชาติ (พ.ศ. 2561 – 2580)

ยุทธศาสตร์/ประเด็นการพัฒนาภายใต้ยุทธศาสตร์ชาติ (พ.ศ. 2561-2580)		
ยุทธศาสตร์ ด้านการสร้างความสามารถในการแข่งขัน เป้าหมาย : ประเทศไทยมีขีดความสามารถในการแข่งขันสูงขึ้น ประเด็น : การเกษตรสร้างมูลค่าสร้างความหลากหลาย , ด้านการท่องเที่ยว พัฒนาเศรษฐกิจบน, พื้นฐานผู้ประกอบการยุคใหม่	ยุทธศาสตร์ด้านการสร้างการเติบโตบนคุณภาพชีวิตที่เป็นมิตรกับสิ่งแวดล้อม เป้าหมาย : อนุรักษ์และรักษาทรัพยากรธรรมชาติ สิ่งแวดล้อม และวัฒนธรรม ให้คนรุ่นต่อไปได้ใช้อย่างยั่งยืน มีสมดุล ประเด็น : สร้างการเติบโตอย่างยั่งยืนบนสังคมเศรษฐกิจสีเขียว	ยุทธศาสตร์ด้านการสร้างโอกาสและความเสมอภาคทางสังคม เป้าหมาย : สร้างความเป็นธรรม และลดความเหลื่อมล้ำในทุกมิติ ประเด็น : การลดความเหลื่อมล้ำ สร้างความเป็นธรรมในทุกมิติ

ตาราง 3 การวิเคราะห์ประเด็นการพัฒนาจังหวัดภายใต้แผนพัฒนาจังหวัดที่เป็นปัจจุบัน ที่สอดคล้องกับแผนแม่บทภายใต้ยุทธศาสตร์ชาติ

แผนแม่บทภายใต้ยุทธศาสตร์ชาติ					
การเกษตร ตัวชี้วัด : อัตราการขยายตัวของมูลค่าของสินค้าเกษตรปลอดภัย (เฉลี่ยร้อยละ)	การท่องเที่ยว ตัวชี้วัด : อัตราการขยายตัวของรายได้ จากการท่องเที่ยวเชิงสร้างสรรค์ และวัฒนธรรม (เฉลี่ยร้อยละ)	พื้นที่และเมืองน่าอยู่อัจฉริยะ ตัวชี้วัด : สัดส่วน GPP per capita ของจังหวัด ร้อยละ 20 สุดท้ายที่รวยที่สุด ต่อ GPP per capita ของจังหวัดร้อยละ 20 แรกที่จนที่สุด	การพัฒนาศักยภาพคนตลอดช่วงชีวิต ตัวชี้วัด : ดัชนีการพัฒนามนุษย์ ค่า) คะแนน(การเติบโตอย่างยั่งยืน ตัวชี้วัด : สัดส่วนพื้นที่สีเขียวทุกประเภท ได้แก่ พื้นที่ป่า ป่าธรรมชาติ พื้นที่ป่าเศรษฐกิจ เพื่อการใช้ประโยชน์ พื้นที่สีเขียวในเมืองและชนบท รวมทั้งป่าในเมือง และชุมชนเพื่อการเรียนรู้ พักผ่อนหย่อนใจ (ร้อยละของพื้นที่ทั้งประเทศ(เศรษฐกิจฐานราก ตัวชี้วัด : อัตราการเติบโตของมูลค่าเศรษฐกิจ ฐานรากของมูลค่าสินค้า OTOP (เฉลี่ยร้อยละ)

ตาราง 4 การวิเคราะห์ประเด็นการพัฒนาจังหวัดภายใต้แผนพัฒนาจังหวัดที่เป็นปัจจุบัน ที่สอดคล้องกับแผนการปฏิรูปประเทศ 13 ด้าน

แผนการปฏิรูปประเทศ 13 ด้าน		
ด้านเศรษฐกิจ เป้าหมาย : เพิ่มความสามารถในการแข่งขันของประเทศ	ด้านสังคม เป้าหมาย : กำลังคนของประเทศมีทักษะที่เอื้อต่อการสร้างผลิตภาพแรงงานและคุณภาพชีวิตที่ดี	ด้านทรัพยากรธรรมชาติและสิ่งแวดล้อม เป้าหมาย : ความสมดุลระหว่างการอนุรักษ์และการใช้ประโยชน์ ลดความขัดแย้งของการพัฒนาที่ใช้ฐานทรัพยากรธรรมชาติ บรรเทาผลกระทบสิ่งแวดล้อมและลดภัยพิบัติทางธรรมชาติ

ตาราง 5 การวิเคราะห์ประเด็นการพัฒนาจังหวัดภายใต้แผนพัฒนาจังหวัดที่เป็นปัจจุบัน ที่สอดคล้องกับ (ร่าง) แผนพัฒนาเศรษฐกิจและสังคมแห่งชาติ ฉบับที่ 13

(ร่าง) แผนพัฒนาเศรษฐกิจและสังคมแห่งชาติ ฉบับที่ 13					
หมวดหมู่ที่ 1 ไทยเป็นประเทศชั้นนำด้านสินค้าเกษตรและเกษตรแปรรูปมูลค่าสูง	หมวดหมู่ที่ 2 ไทยเป็นจุดหมายของการท่องเที่ยวที่เน้นคุณภาพและความยั่งยืน	หมวดหมู่ที่ 8 ไทยมีพื้นที่และเมืองอัจฉริยะที่น่าอยู่ปลอดภัยเติบโตได้อย่างยั่งยืน	หมวดหมู่ที่ 9 ไทยมีความยากจนข้ามรุ่นลดลง และคนไทยทุกคนมีความคุ้มครองทางสังคมที่เพียงพอเหมาะสม	หมวดหมู่ที่ 11 ไทยสามารถลดความเสี่ยงและผลกระทบจากภัยธรรมชาติและการเปลี่ยนแปลงสภาพภูมิอากาศ	หมวดหมู่ที่ 12 ไทยมีกำลังคนสมรรถนะสูง มุ่งเรียนรู้อย่างต่อเนื่อง ตอบโจทย์การพัฒนาแห่งอนาคต

ตาราง 6 การวิเคราะห์ประเด็นการพัฒนาจังหวัดภายใต้แผนพัฒนาจังหวัดที่เป็นปัจจุบัน ที่สอดคล้องกับเป้าหมายการพัฒนาที่ยั่งยืน (SDGs)

เป้าหมายการพัฒนาที่ยั่งยืน (SDGs)				
<p>เป้าหมาย (Goals) 4 การศึกษาที่มีคุณภาพ</p> <p>เป้าประสงค์ (Targets) 4.4 เพิ่มจำนวนเยาวชนและผู้ใหญ่ที่มีทักษะที่จำเป็น รวมถึงทักษะทางเทคนิคและอาชีพสำหรับการจ้างงาน การมีงานที่ดี และการเป็นผู้ประกอบการ ภายในปี 2573</p> <p>เป้าประสงค์ (Targets) 4.5 ขจัดความเหลื่อมล้ำทางเพศในการศึกษา และสร้างหลักประกันว่ากลุ่มที่เปราะบางซึ่งรวมถึงผู้พิการ ชนพื้นเมือง และเด็ก เข้าถึงการศึกษาและการฝึกอาชีพทุกระดับอย่างเท่าเทียม ภายในปี 2573</p>	<p>เป้าหมาย (Goals) 8 งานที่มีคุณค่าและการเติบโตทางเศรษฐกิจ</p> <p>เป้าประสงค์ (Targets) 8.1 ทำให้การเติบโตทางเศรษฐกิจต่อหัวประชากรมีความยั่งยืนตามบริบทของประเทศ โดยเฉพาะอย่างยิ่ง ให้ผลิตภัณฑ์มวลรวมในประเทศของประเทศพัฒนาน้อยที่สุด มีการขยายตัวอย่างน้อยร้อยละ 7 ต่อปี</p> <p>เป้าประสงค์ (Targets) 8.9 ออกแบบและใช้นโยบายเพื่อส่งเสริมการท่องเที่ยวที่ยั่งยืน ซึ่งช่วยสร้างงานและส่งเสริมวัฒนธรรมและผลิตภัณฑ์ท้องถิ่นภายในปี พ.ศ. 2573</p>	<p>เป้าหมาย (Goals) 9 โครงสร้างพื้นฐาน นวัตกรรมและอุตสาหกรรม</p> <p>เป้าประสงค์ (Targets) 9.1 พัฒนาโครงสร้างพื้นฐานที่มีคุณภาพ เชื่อถือได้ ยั่งยืนและมีความทนทาน ซึ่งรวมถึงโครงสร้างพื้นฐานของภูมิภาคและที่ข้ามเขตแดน เพื่อสนับสนุนการพัฒนาทางเศรษฐกิจและความเป็นอยู่ที่ดีของมนุษย์ โดยมุ่งเป้าที่การเข้าถึงได้ในราคาที่สามารถจ่ายได้ และเท่าเทียมสำหรับทุกคน</p>	<p>เป้าหมาย (Goals) 13 การรับมือการเปลี่ยนแปลงสภาพอากาศ</p> <p>เป้าประสงค์ (Targets) 13.1 เสริมภูมิคุ้มกันและขีดความสามารถในการปรับตัวต่ออันตรายและภัยพิบัติทางธรรมชาติที่เกี่ยวข้องกับภูมิอากาศในทุกประเทศ</p>	<p>เป้าหมาย (Goals) 15 ระบบนิเวศบนบก</p> <p>เป้าประสงค์ (Targets) 15.2 ส่งเสริมการดำเนินการบริหารจัดการป่าไม้ทุกประเภทอย่างยั่งยืน หยุดยั้งการตัดไม้ทำลายป่า พื้นที่ชุ่มน้ำที่เสื่อมโทรม และเพิ่มการปลูกป่าและฟื้นฟูป่าทั่วโลกอย่างจริงจัง ภายในปี พ.ศ. 2563</p>

ตาราง 7 การวิเคราะห์ประเด็นการพัฒนาจังหวัดภายใต้แผนพัฒนาจังหวัดที่เป็นปัจจุบัน ที่สอดคล้องกับ (ร่าง) กรอบแผนพัฒนาภาคเหนือ

(ร่าง) กรอบแผนพัฒนาภาคเหนือ (พ.ศ. 2566 – 2570)				
1. พัฒนาการท่องเที่ยวและธุรกิจบริการต่อเนื่องให้มีคุณภาพ สามารถสร้างมูลค่าเพิ่มอย่างยั่งยืน และกระจายประโยชน์อย่างทั่วถึง รวมทั้งต่อยอดการผลิตสินค้าและบริการ	2. ใช้โอกาสจากเขตเศรษฐกิจพิเศษ และการเชื่อมโยงกับอนุภูมิภาค GMS BIMSTEC และ AEC เพื่อขยายฐานเศรษฐกิจของภาค	3. ยกระดับเป็นฐานการผลิตเกษตรอินทรีย์และเกษตรปลอดภัย เชื่อมโยงสู่อุตสาหกรรมเกษตรแปรรูปที่สร้างมูลค่าเพิ่มสูง	4. พัฒนาคุณภาพชีวิตและแก้ไขปัญหาคความยากจน พัฒนาระบบดูแลผู้สูงอายุอย่างมีส่วนร่วมของครอบครัวและชุมชน ยกระดับทักษะฝีมือแรงงานภาคบริการ	5. อนุรักษ์และฟื้นฟูป่าต้นน้ำให้คงความสมบูรณ์ จัดระบบบริหารจัดการน้ำอย่างเหมาะสมและเชื่อมโยงพื้นที่เกษตรให้ทั่วถึง ป้องกันและแก้ไขปัญหาลพิษหมอกควันอย่างยั่งยืน

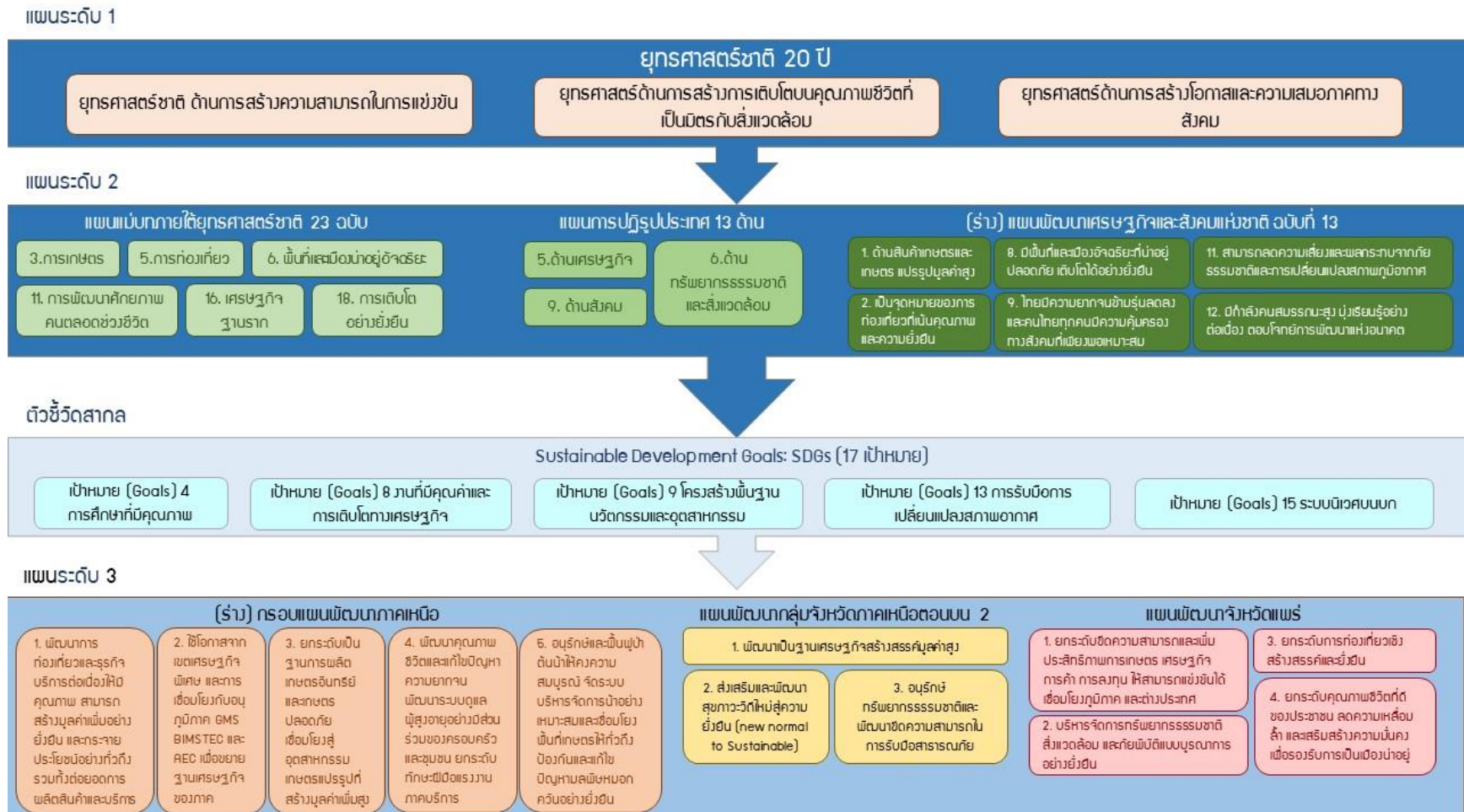
ตาราง 8 การวิเคราะห์ประเด็นการพัฒนาจังหวัดภายใต้แผนพัฒนาจังหวัดที่เป็นปัจจุบัน ที่สอดคล้องกับ แผนพัฒนากลุ่มจังหวัดภาคเหนือตอนบน 2 (พ.ศ. 2566 – 2570)

แผนพัฒนากลุ่มจังหวัดภาคเหนือตอนบน 2 (พ.ศ. 2566 – 2570)		
1. พัฒนาเป็นฐานเศรษฐกิจสร้างสรรค์มูลค่าสูง	2. ส่งเสริมและพัฒนาสุขภาวะวิถีใหม่สู่ความยั่งยืน (new normal to Sustainable)	3. อนุรักษ์ทรัพยากรธรรมชาติและพัฒนาขีดความสามารถในการรับมือสาธารณภัย

ตาราง 9 การวิเคราะห์ประเด็นการพัฒนาจังหวัด ภายใต้แผนพัฒนาจังหวัดที่เป็นปัจจุบัน ที่สอดคล้องกับนโยบายและยุทธศาสตร์ต่าง ๆ ที่เกี่ยวข้องกับ
แผนพัฒนาจังหวัดแพร่ พ.ศ. 2566 – 2570

แผนพัฒนาจังหวัดแพร่ .ศ.พ) 2566 –2570(
<p>ประเด็นการพัฒนา</p> <p>1. ยกระดับขีดความสามารถและเพิ่มประสิทธิภาพการเกษตร เศรษฐกิจ การค้า การลงทุน ให้สามารถแข่งขันได้ เชื่อมโยงภูมิภาค และต่างประเทศ</p> <p>เป้าหมายการพัฒนา : เพื่อยกระดับมาตรฐานสินค้าและบริการ เพื่อเพิ่มความสามารถในการแข่งขันและความร่วมมือทางเศรษฐกิจกับภูมิภาคอื่นและประเทศเพื่อนบ้าน</p>	<p>ประเด็นการพัฒนา</p> <p>2. บริหารจัดการทรัพยากรธรรมชาติ สิ่งแวดล้อม และภัยพิบัติแบบบูรณาการอย่างยั่งยืน</p> <p>เป้าหมายการพัฒนา : บริหารจัดการทรัพยากรธรรมชาติ และสิ่งแวดล้อมแบบบูรณาการ ควบคู่กับการพัฒนาอย่างยั่งยืน</p>	<p>ประเด็นการพัฒนา</p> <p>3. ยกระดับการท่องเที่ยวเชิงสร้างสรรค์ และยั่งยืน</p> <p>เป้าหมายการพัฒนา : เพื่อส่งเสริมการท่องเที่ยวเชิงคุณค่า และการท่องเที่ยวเชิงสร้างสรรค์ให้มีคุณภาพและมาตรฐานเพื่อการท่องเที่ยวอย่างยั่งยืน</p>	<p>ประเด็นการพัฒนา</p> <p>4. ยกระดับคุณภาพชีวิตที่ดีของประชาชน ลดความเหลื่อมล้ำ และเสริมสร้างความมั่นคงเพื่อรองรับการเป็นเมืองน่าอยู่</p> <p>เป้าหมายการพัฒนา : เป็นส่งเสริมการความเป็นเมืองสุขภาพภาวะที่ดีเพื่อนำไปสู่การเป็นเมืองน่าอยู่</p>

Strategy Road Map ความเชื่อมโยงตั้งแต่ยุทธศาสตร์ชาติ มาแผนพัฒนาจังหวัด



ภาพ 6 การเชื่อมโยงยุทธศาสตร์ระดับประเทศสู่แผนพัฒนาจังหวัดแพร่ (พ.ศ. 2566 – 2570)

2.3 การวิเคราะห์สถานการณ์ แนวโน้ม การพัฒนาในระดับจังหวัด

การวิเคราะห์สถานการณ์ แนวโน้ม การพัฒนาในระดับจังหวัด โดยศึกษาจากตัวชี้วัดการพัฒนาระดับจังหวัดและกลุ่มจังหวัด¹⁹ เดือนกรกฎาคม ปี 2564 ของสำนักงานสภาพัฒนาการเศรษฐกิจและสังคมแห่งชาติที่ดำเนินการตามมติคณะรัฐมนตรีเมื่อวันที่ 30 กันยายน 2558 ที่เห็นชอบให้ส่วนราชการนำตัวชี้วัดการพัฒนาระดับจังหวัดและกลุ่มจังหวัดพิจารณาใช้ประโยชน์ในการกำหนดแผนงานโครงการและงบประมาณลงสู่พื้นที่ เพื่อให้เกิดการบูรณาการขับเคลื่อนระหว่างจังหวัด กลุ่มจังหวัด และส่วนราชการ เป็นไปอย่างมีประสิทธิภาพ



แนวคิดการจัดทำตัวชี้วัดการพัฒนาระดับจังหวัดและกลุ่มจังหวัดเป็นการพัฒนาเครื่องมือที่ใช้วัดสถานะการพัฒนาพื้นที่จังหวัดและกลุ่มจังหวัดเชิงเปรียบเทียบ โดยมีเงื่อนไขข้อมูลที่ทำตัวชี้วัดจะต้องมีการจัดเก็บครอบคลุมทั้ง 76 จังหวัด และจัดเก็บอย่างต่อเนื่องทุกปีหรือปีเว้นปี สำหรับการดำเนินการในปี 2564 ได้นำเป้าหมายการพัฒนาที่ยั่งยืน (Sustainable Development Goals: SDGs) มาปรับใช้เป็นกรอบในการปรับปรุงตัวชี้วัดการพัฒนาระดับจังหวัด เพื่อให้จังหวัดมีข้อมูลตัวชี้วัดที่สะท้อนระดับการพัฒนาในพื้นที่และสอดคล้องกับเป้าหมายการจัดทำตัวชี้วัด SDGs ในระดับพื้นที่ของประเทศ โดยได้จัดทำข้อมูลเป็นอนุกรมตั้งแต่ปี 2558 – 2562

นำเสนอผลการเปรียบเทียบการพัฒนาในระดับภาพรวม ระดับรายตัวชี้วัด และระดับจังหวัดและกลุ่มจังหวัดในรูปแบบที่ กราฟแท่งเปรียบเทียบ 5 ปี และกราฟใยแมงมุม รวมทั้งตารางข้อมูล เปรียบเทียบ 5 ปีในแต่ละตัวชี้วัดเทียบกับค่ากลางของประเทศ

โดยที่จังหวัด กลุ่มจังหวัดสามารถใช้ตัวชี้วัดชุดใหม่นี้ เป็นเครื่องมือในการวิเคราะห์เปรียบเทียบผลการพัฒนาและแนวโน้มของประเด็นปัญหาในพื้นที่ได้อย่างต่อเนื่อง และนำไปใช้ประกอบการวางแผนและจัดทำแผนพัฒนาจังหวัด และกลุ่มจังหวัด และกำหนดแผนงานโครงการอย่างสอดคล้อง รวมทั้งส่วนราชการสามารถนำตัวชี้วัดไปใช้ประโยชน์ในการวิเคราะห์และชี้พื้นที่เป้าหมายการพัฒนาในระดับจังหวัดและกลุ่มจังหวัดในส่วนที่เกี่ยวกับการกิจเพื่อกำหนดโครงการและงบประมาณได้ชัดเจนยิ่งขึ้น

มติคณะรัฐมนตรี เมื่อวันที่ 25 ตุลาคม 2559 เห็นชอบให้กระทรวงมหาดไทย (มท.) มีกลไกการขับเคลื่อนเป้าหมายการพัฒนาที่ยั่งยืนในระดับพื้นที่ และมติคณะรัฐมนตรี เมื่อวันที่ 24 มีนาคม 2563 รับทราบผลการประชุมคณะกรรมการเพื่อการพัฒนาที่ยั่งยืน (กพย.) ครั้งที่ 1/2562 เมื่อวันที่ 19 ธันวาคม 2562 โดยที่ประชุมเห็นชอบหลักการร่างแผนการขับเคลื่อนเป้าหมายการพัฒนาที่ยั่งยืน (SDGs) สำหรับประเทศไทย

ทั้งนี้ ตัวชี้วัดการพัฒนาระดับจังหวัด (Common Indicators) ชุดใหม่ มีการจัดกลุ่มข้อมูลตัวชี้วัดตามกรอบเป้าหมายการพัฒนาที่ยั่งยืน 5 มิติ (5P) ได้แก่ มิติการพัฒนาคน (People) มิติเศรษฐกิจและความมั่งคั่ง (Prosperity) มิติสิ่งแวดล้อม (Planet) มิติสันติภาพและยุติธรรม (Peace) และมิติความเป็นหุ้นส่วนการพัฒนา (Partnership) ประกอบด้วยตัวชี้วัดในแต่ละมิติดังนี้

¹⁹ ที่มา: https://www.nesdc.go.th/ewt_news.php?nid=11594&filename=index

- 1) มิติการพัฒนาคน (People)
 - 1.1) ร้อยละของประชากรที่อยู่ใต้เส้นความยากจน (ร้อยละ)
 - 1.2) ร้อยละของทารกแรกเกิดที่มีน้ำหนักต่ำกว่าเกณฑ์ (ร้อยละทารกเกิดมีชีพ)
 - 1.3) ร้อยละของประชากรที่เจ็บป่วยที่เป็นผู้ป่วยใน (ร้อยละ)
 - 1.4) อัตราส่วนประชากรต่อแพทย์ (คน/แพทย์)
 - 1.5) อัตราการเข้าเรียนรวมระดับมัธยมศึกษาตอนปลายและอาชีวศึกษา (ร้อยละ)
 - 1.6) จำนวนปีการศึกษาเฉลี่ยประชากรไทย อายุ 15-39 ปี (ปี)
 - 1.7) ค่าเฉลี่ยคะแนน O-net มัธยมศึกษาตอนปลาย (คะแนน)
- 2) มิติเศรษฐกิจและความมั่งคั่ง (Prosperity)
 - 2.1) อัตราการเปลี่ยนแปลงของรายได้เฉลี่ยของครัวเรือนในจังหวัด (ร้อยละ)
 - 2.2) อัตราการเปลี่ยนแปลงของผลิตภัณฑ์มวลรวมจังหวัด (ร้อยละ)
 - 2.3) อัตราการว่างงาน (ร้อยละ)
 - 2.4) อัตราส่วนหนี้เฉลี่ยต่อรายได้เฉลี่ยของครัวเรือน (เท่า)
 - 2.5) ผลผลิตภาพแรงงาน (บาท/คน)
 - 2.6) สัดส่วนปริมาณการใช้ไฟฟ้าภาคครัวเรือนต่อประชากร (kw-ชั่วโมง/คน)
 - 2.7) สัดส่วนปริมาณน้ำมันเชื้อเพลิงในภาคอุตสาหกรรมต่อ GPP ภาคอุตสาหกรรม (ลิตร/ล้านบาท)
 - 2.8) ร้อยละผู้อยู่ในระบบประกันสังคมต่อกำลังแรงงาน (ร้อยละ)
 - 2.9) ร้อยละของครัวเรือนที่มีบ้านและที่ดินเป็นของตนเอง (ร้อยละ)
 - 2.10) ร้อยละของหมู่บ้านที่ถนนสายหลักใช้การได้ตลอดปี (ร้อยละ)
 - 2.11) สมประสิทธิภาพการกระจายรายได้
- 3) มิติสิ่งแวดล้อม (Planet)
 - 3.1) อัตราการเปลี่ยนแปลงของพื้นที่ป่าไม้ในจังหวัด (ร้อยละ)
 - 3.2) สัดส่วนปริมาณขยะที่กำจัดถูกต้องต่อปริมาณขยะที่เกิดขึ้น (ร้อยละ)
 - 3.3) ร้อยละของครัวเรือนที่เข้าถึงน้ำประปา (ร้อยละ)
 - 3.4) ร้อยละของประชากรที่ประสบอุทกภัย (ร้อยละ)
 - 3.5) ร้อยละของประชากรที่ประสบภัยแล้ง (ร้อยละ)
- 4) มิติสันติภาพและยุติธรรม (Peace)
 - 4.1) การแจ้งความคดีชีวิต ร่างกาย เพศ และคดีประทุษร้ายต่อทรัพย์สิน (ต่อแสนคน)
 - 4.2) จำนวนของประชากรในเรือนจำ (ต่อแสนคน)
 - 4.3) จำนวนเจ้าหน้าที่ตำรวจ (ต่อแสนคน)
 - 4.4) อัตราการฆ่าตัวตาย (ต่อแสนคน)
 - 4.5) จำนวนผู้ถูกกักขังที่รอการพิพากษาในสัดส่วนของประชากรในเรือนจำ (ร้อยละ)
- 5) มิติความเป็นหุ้นส่วนการพัฒนา (Partnership)
 - 5.1) ร้อยละของประชากรที่เข้าถึงอินเทอร์เน็ต (ร้อยละ)
 - 5.2) ร้อยละของภาษีที่ท้องถิ่นจัดเก็บได้ต่อรายได้รวมที่ไม่รวมเงินอุดหนุนและเงินอุดหนุนเฉพาะกิจ (ร้อยละ)

5.3) ความสามารถในการเบิกจ่ายงบประมาณของจังหวัด (ร้อยละ)

5.4) สัดส่วนองค์กรชุมชนต่อประชากรแสนคน (แห่ง/แสนคน)

ทั้งนี้ จากรายงานตัวชี้วัดการพัฒนาระดับจังหวัดและกลุ่มจังหวัด เดือนกรกฎาคม พ.ศ. 2564 ของสำนักงานสภาพัฒนาการเศรษฐกิจและสังคมแห่งชาติ สามารถสรุปได้ดังนี้ (ภาคผนวก ข)

1. ดัชนีรวมการพัฒนาจังหวัดแพร่

ค่าดัชนีการพัฒนา²⁰ของจังหวัดมีค่ามากแสดงว่าจังหวัดมีการพัฒนาที่ดี (ลำดับที่มาก แสดงว่ามีระดับการพัฒนาที่ดี นั่นคือ ลำดับที่ 1 มีการพัฒนาน้อยที่สุด ลำดับที่ 76 มีการพัฒนามากที่สุด) เห็นได้จากข้อมูลปี 2562 ที่ใช้ในการวิเคราะห์ พบว่า

1.1 การเปรียบเทียบค่าดัชนีระหว่างจังหวัด

1.1.1 ดัชนีรวมการพัฒนาจังหวัดแพร่ มีค่าเท่ากับ 57.98 เป็นลำดับที่ 61 ของประเทศ ซึ่งสูงกว่าค่ากลางของประเทศ²¹ (ดัชนี = 52.87)

1.1.2 ดัชนีด้านการพัฒนาคน (People) มีค่าเท่ากับ 71.21 เป็นลำดับที่ 66 ของประเทศ ซึ่งสูงกว่าค่ากลางของประเทศ (ดัชนี = 63.20)

1.1.3 ดัชนีด้านเศรษฐกิจและความมั่งคั่ง (Prosperity) มีค่าเท่ากับ 52.82 เป็นลำดับที่ 54 ของประเทศ ซึ่งสูงกว่าค่ากลางของประเทศ (ดัชนี = 50.03)

1.1.4 ดัชนีด้านสิ่งแวดล้อม (Planet) มีค่าเท่ากับ 55.49 เป็นลำดับที่ 54 ของประเทศ ซึ่งสูงกว่าค่ากลางของประเทศ (ดัชนี = 50.92)

1.1.5 ดัชนีด้านสันติภาพและยุติธรรม (Peace) มีค่าเท่ากับ 63.71 เป็นลำดับที่ 41 ของประเทศ ซึ่งสูงกว่าค่ากลางของประเทศ (ดัชนี = 63.45)

1.1.6 ดัชนีด้านความเป็นหุ้นส่วนพัฒนา (Partnership) มีค่าเท่ากับ 49.28 เป็นลำดับที่ 59 ของประเทศ ซึ่งสูงกว่าค่ากลางของประเทศ (ดัชนี = 44.68)

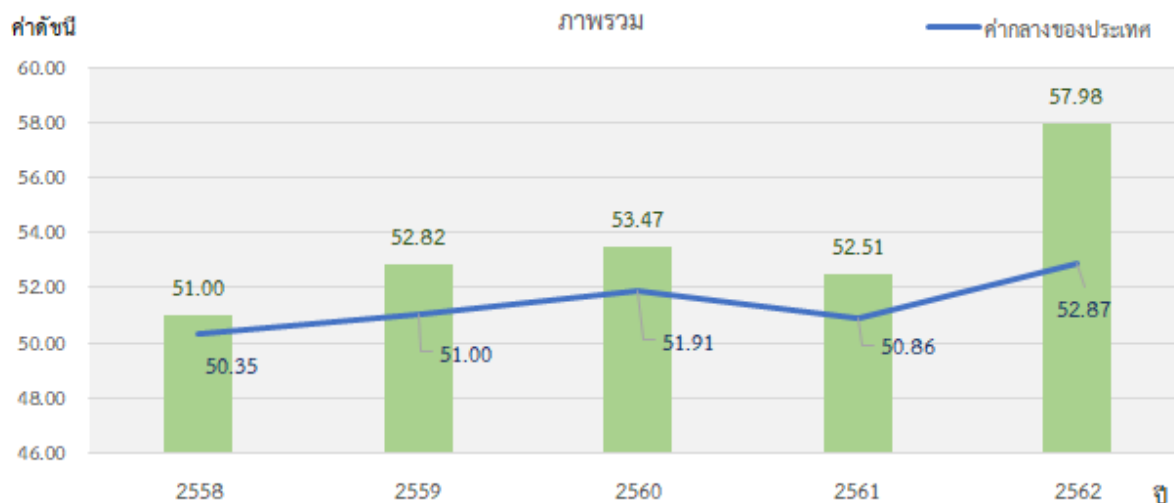
1.2 การเปรียบเทียบค่าดัชนีระหว่างปี

ดัชนีรวมการพัฒนาจังหวัดแพร่ปี 2562 มีค่าสูงกว่าปี 2561 และเมื่อพิจารณาในแต่ละมิติการพัฒนา พบว่า ในปี 2562 มิติการพัฒนาคน (People) และมิติเศรษฐกิจและความมั่งคั่ง (Prosperity) มีค่าดัชนีสูงกว่าปี 2561 ส่วนมิติสิ่งแวดล้อม (Planet) มิติสันติภาพและยุติธรรม (Peace) และมิติความเป็นหุ้นส่วนพัฒนา (Partnership) มีค่าดัชนีในปี 2562 ต่ำกว่า ปี 2561

²⁰ การคำนวณดัชนีการพัฒนาระดับจังหวัด

- ดัชนีย่อย คำนวณจากค่าเฉลี่ยเลขคณิต (Arithmetic Mean) จากข้อมูลตัวชี้วัดในแต่ละมิติ
- ดัชนีรวม คำนวณจากค่าเฉลี่ยแบบเรขาคณิต (Geometric Mean) จากดัชนีย่อยทั้ง 5 ด้าน

²¹ ค่ากลางของประเทศ คำนวณจากค่ามัธยฐาน (Median) ของดัชนีผสม (Composite Index) ค่าดัชนีรวม หรือดัชนีย่อยในแต่ละมิติ



ภาพ 7 ดัชนีการพัฒนาภาพรวมของจังหวัดแพร่เทียบกับค่ากลางประเทศ

* ที่มา : ข้อมูลจากตัวชี้วัดการพัฒนาระดับจังหวัดและกลุ่มจังหวัด เดือนกรกฎาคม ปี 2564, สำนักงานสภาพัฒนาการเศรษฐกิจและสังคมแห่งชาติ

2. ดัชนีด้านการพัฒนาคน (People)

ค่าดัชนีการพัฒนามีค่ามากแสดงว่าจังหวัดมีการพัฒนาที่ดี ตามข้อมูลสถิติในปี 2562 พบว่า

2.1 การเปรียบเทียบค่าดัชนีระหว่างจังหวัด ปี 2562 ดัชนีด้านการพัฒนาคน (People) มีค่าเท่ากับ 71.21 เป็นลำดับที่ 66 ของประเทศ ซึ่งสูงกว่าค่ากลางของประเทศ (ดัชนี = 63.20) ในขณะที่ ดัชนีด้านการพัฒนาคน (People) ปี 2562 (ดัชนี = 71.21) สูงกว่าปี 2561 (ดัชนี = 66.32)

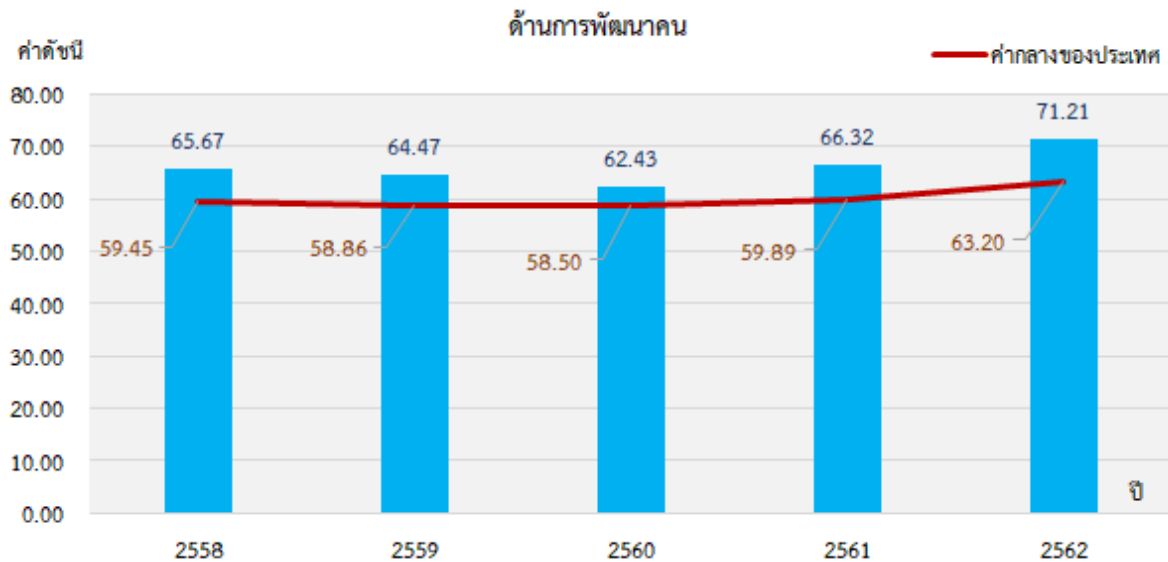
2.2 การเปรียบเทียบค่าดัชนีระหว่างปี

ดัชนีด้านการพัฒนาคน (People) จังหวัดแพร่ปี 2562 มีค่าสูงกว่าปี 2561 เมื่อพิจารณา ค่าตัวชี้วัดการพัฒนา ในปี 2562 เทียบกับปี 2561 พบว่า ตัวชี้วัดที่มีการพัฒนาที่ดีขึ้น ได้แก่

- ตัวชี้วัด PP_01 ร้อยละของประชากรที่อยู่ใต้เส้นความยากจน (ร้อยละ)
- ตัวชี้วัด PP_02 ร้อยละของทารกแรกเกิดที่มีน้ำหนักต่ำกว่าเกณฑ์
- ตัวชี้วัด PP_03 ร้อยละของประชากรที่เจ็บป่วยที่เป็นผู้ป่วยใน (ร้อยละ)
- ตัวชี้วัด PP_04 อัตราส่วนประชากรต่อแพทย์ (คน/แพทย์)
- ตัวชี้วัด PP_06 จำนวนปีการศึกษาเฉลี่ยประชากรไทยอายุ 15-59 ปี (ปี)
- ตัวชี้วัด PP_07 ค่าเฉลี่ยคะแนน o-net มัธยมศึกษาตอนปลาย (คะแนน)

ในขณะที่เดียวกันตัวชี้วัดที่ต้องมีการพัฒนาให้ดีขึ้นต่อไป ได้แก่

- ตัวชี้วัด PP_05 อัตราการเข้าเรียนรวมระดับมัธยมศึกษาตอนปลายและอาชีวศึกษา (ร้อยละ)



ภาพ 8 ดัชนีด้านการพัฒนาคน (People) ของจังหวัดแพร่เทียบกับค่ากลางประเทศ

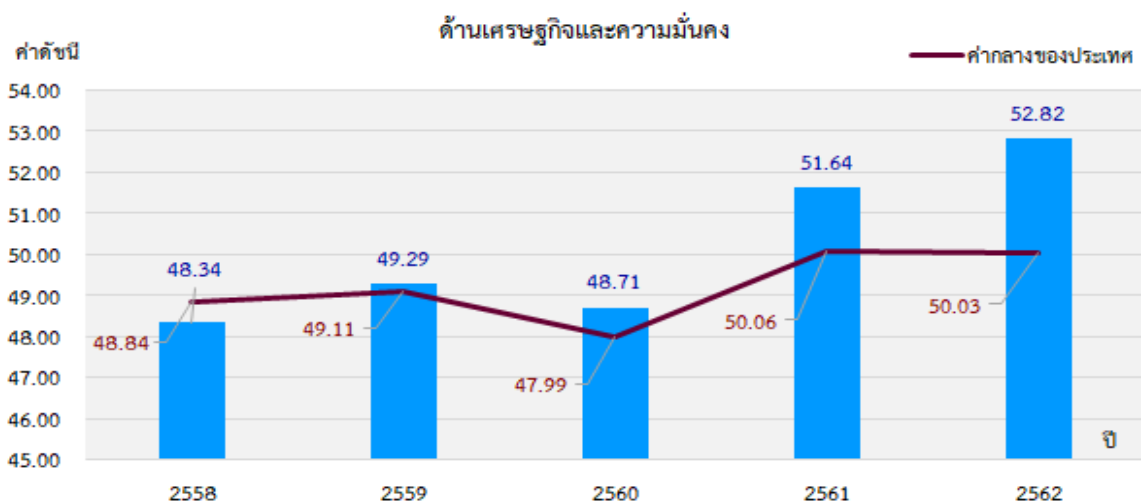
* ที่มา : ข้อมูลจากตัวชี้วัดการพัฒนาระดับจังหวัดและกลุ่มจังหวัด เดือนกรกฎาคม ปี 2564 ของสำนักงานสภาพัฒนาการเศรษฐกิจและสังคมแห่งชาติ

นั่นคือ จังหวัดแพร่มีการพัฒนาด้านการพัฒนาคนที่ดีขึ้นจากปีที่ผ่านมา และเมื่อเทียบกับภาพรวมของประเทศแล้วยังสูงกว่า แสดงให้เห็นว่าจังหวัดมีการพัฒนาด้านการพัฒนาคนให้เป็นไปในทิศทางที่ดีขึ้นและยั่งยืน

3. ด้านเศรษฐกิจและความมั่งคั่ง (Prosperity)

ค่าดัชนีการพัฒนามีค่ามากแสดงว่าจังหวัดมีการพัฒนาที่ดี ตามข้อมูลสถิติในปี 2562 พบว่า

3.1 การเปรียบเทียบค่าดัชนีระหว่างจังหวัด ปี 2562 ด้านเศรษฐกิจและความมั่งคั่ง (Prosperity) มีค่าเท่ากับ 52.82 เป็นลำดับที่ 54 ของประเทศ ซึ่งสูงกว่าค่ากลางของประเทศ (ดัชนี = 50.03) โดยที่มีค่าสูงกว่าปี 2561 (ดัชนี = 51.64) แสดงให้เห็นว่า จังหวัดแพร่มีการพัฒนาด้านเศรษฐกิจและความมั่งคั่งไปในทิศทางที่ดีขึ้นจากปีที่ผ่านมา



ภาพ 9 ดัชนีการพัฒนาด้านเศรษฐกิจและความมั่งคั่ง (Prosperity) ของจังหวัดแพร่เทียบกับค่ากลางประเทศ

* ที่มา : ข้อมูลจากตัวชี้วัดการพัฒนาระดับจังหวัดและกลุ่มจังหวัด เดือนกรกฎาคม ปี 2564 ของสำนักงานสภาพัฒนาการเศรษฐกิจและสังคมแห่งชาติ

3.2 การเปรียบเทียบค่าดัชนีระหว่างปี

ดัชนีด้านเศรษฐกิจและความมั่งคั่ง (Prosperity) จังหวัดแพร่ปี 2562 มีค่าสูงกว่าปี 2561 เมื่อพิจารณาอัตราการเปลี่ยนแปลงตัวชี้วัด ในปี 2562 เทียบกับปี 2561 พบว่า ตัวชี้วัดที่มีการพัฒนาที่ดีขึ้น ได้แก่

- ตัวชี้วัด PT_01 อัตราการเปลี่ยนแปลงของรายได้เฉลี่ยของครัวเรือนในจังหวัด (ร้อยละ)
- ตัวชี้วัด PT_03 อัตราการว่างงาน (ร้อยละ)
- ตัวชี้วัด PT_05 ผลผลิตภาพแรงงาน (บาท/คน)
- ตัวชี้วัด PT_06 สัดส่วนปริมาณการใช้ไฟฟ้าภาคครัวเรือนต่อประชากร (kw-ชั่วโมง/คน)
- ตัวชี้วัด PT_07 สัดส่วนปริมาณน้ำมันเชื้อเพลิงในภาคอุตสาหกรรมต่อ GPP ภาคอุตสาหกรรม (ลิตร/ล้านบาท)
- ตัวชี้วัด PT_08 ร้อยละผู้อยู่ในระบบประกันสังคมต่อกำลังแรงงาน (ร้อยละ)
- ตัวชี้วัด PT_09 ร้อยละของครัวเรือนที่มีบ้านและที่ดินเป็นของตนเอง (ร้อยละ)
- ตัวชี้วัด PT_10 ร้อยละของหมู่บ้านที่ถนนสายหลักใช้การได้ตลอดปี (ร้อยละ)

ในขณะที่เดียวกันตัวชี้วัดที่ต้องมีการพัฒนาให้ดีขึ้นต่อไป ได้แก่

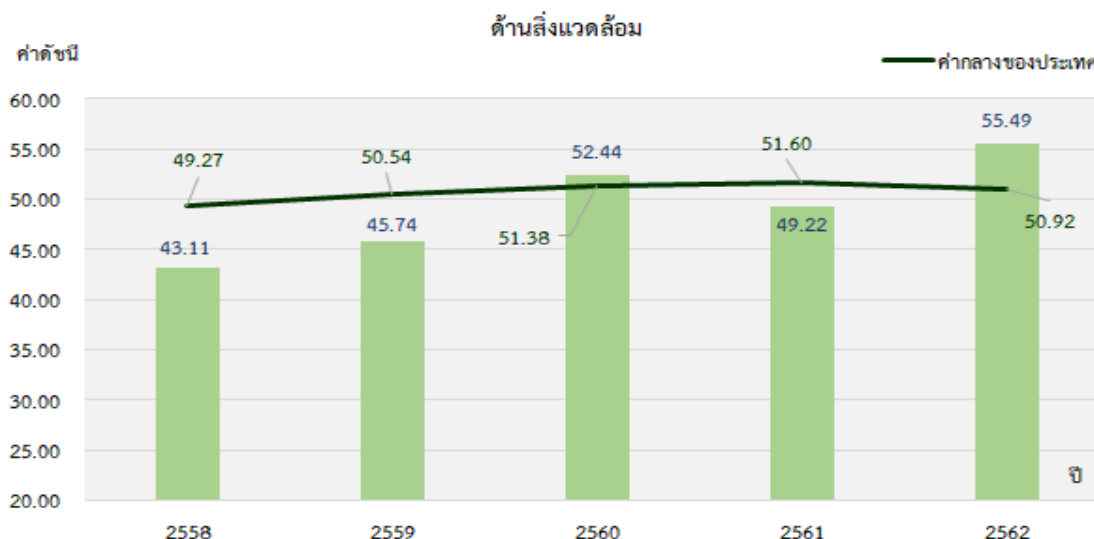
- ตัวชี้วัด PT_02 อัตราการเปลี่ยนแปลงของผลิตภัณฑ์มวลรวมจังหวัด (ร้อยละ)
- ตัวชี้วัด PT_04 อัตราส่วนหนี้เฉลี่ยต่อรายได้เฉลี่ยของครัวเรือน (เท่า)
- ตัวชี้วัด PT_11 สัมประสิทธิ์การกระจายรายได้

นั่นคือ จังหวัดแพร่มีการพัฒนาด้านเศรษฐกิจและความมั่งคั่งที่ดีขึ้นจากปีที่ผ่านมา แต่ยังคงต้องการการพัฒนาเพิ่มขึ้นด้านการเพิ่มผลิตภัณฑ์มวลรวมจังหวัด ลดหนี้สินเฉลี่ยของครัวเรือน และเพิ่มการกระจายรายได้อย่างเท่าเทียมกันของประชาชน

4. ด้านสิ่งแวดล้อม (Planet)

ค่าดัชนีการพัฒนามีค่ามากแสดงจังหวัดมีการพัฒนาที่ดี ตามข้อมูลสถิติในปี 2562 พบว่า

4.1 การเปรียบเทียบค่าดัชนีระหว่างจังหวัด ปี 2562 ด้านสิ่งแวดล้อม (Planet) มีค่าเท่ากับ 55.49 เป็นลำดับที่ 54 ของประเทศ ซึ่งสูงกว่าค่ากลางของประเทศ (ดัชนี = 50.92) และมีค่าสูงกว่าปี 2561 (ดัชนี = 49.22) แสดงให้เห็นว่า จังหวัดแพร่มีการพัฒนาด้านสิ่งแวดล้อมไปในทิศทางที่ดีขึ้นจากปีที่ผ่านมา



ภาพ 10 ดัชนีการพัฒนาด้านสิ่งแวดล้อม (Planet) ของจังหวัดแพร่เทียบกับค่ากลางประเทศ

* ที่มา: ข้อมูลจากตัวชี้วัดการพัฒนาระดับจังหวัดและกลุ่มจังหวัด เดือนกรกฎาคม ปี 2564 ของสำนักงานสภาพัฒนาการเศรษฐกิจและสังคมแห่งชาติ

4.2 การเปรียบเทียบค่าดัชนีระหว่างปี

ดัชนีด้านสิ่งแวดล้อม (Planet) จังหวัดแพร่ปี 2562 มีค่าสูงกว่าปี 2561 เมื่อพิจารณาอัตราการเปลี่ยนแปลงตัวชี้วัด ในปี 2562 เทียบกับปี 2561 พบว่า ตัวชี้วัดที่มีการพัฒนาที่ดีขึ้น คือ

- ตัวชี้วัด PN_02 สัดส่วนปริมาณขยะที่กำจัดถูกต้องต่อปริมาณขยะที่เกิดขึ้น (ร้อยละ)
- ตัวชี้วัด PN_03 ร้อยละของครัวเรือนที่เข้าถึงน้ำประปา (ร้อยละ)
- ตัวชี้วัด PN_04 ร้อยละของประชากรที่ประสบอุทกภัย (ร้อยละ)
- ตัวชี้วัด PN_05 ร้อยละของประชากรที่ประสบภัยแล้ง (ร้อยละ)

ขณะเดียวกันตัวชี้วัดที่ต้องมีการพัฒนาให้ดีขึ้นต่อไป ได้แก่

- ตัวชี้วัด PN_01 อัตราการเปลี่ยนแปลงของพื้นที่ป่าไม้ในจังหวัด (ร้อยละ)

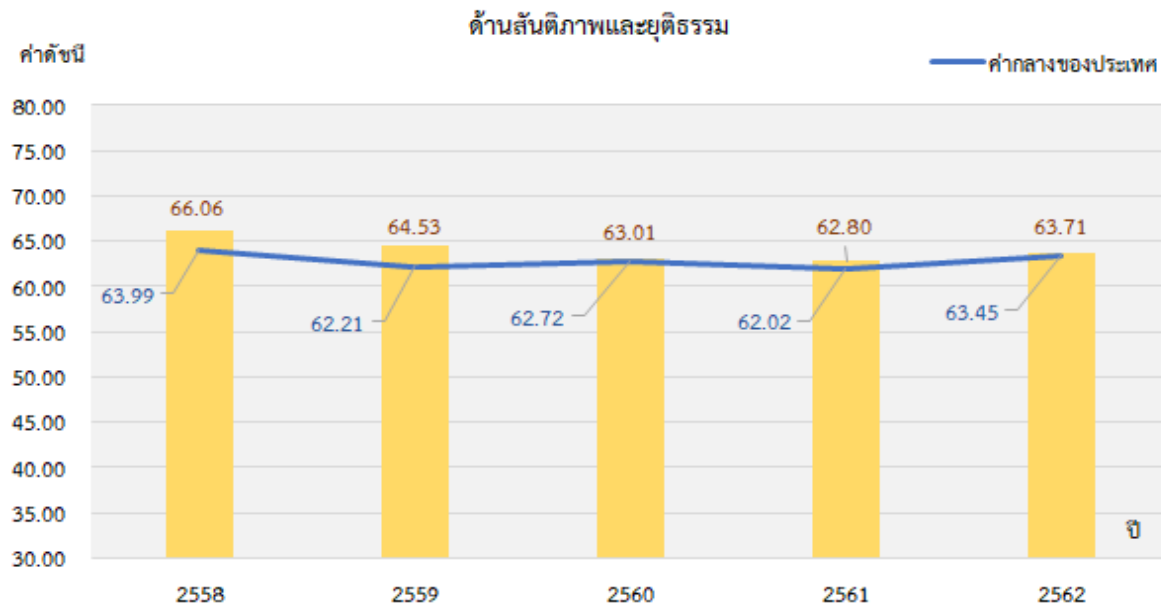
นั่นคือ จังหวัดแพร่มีค่าดัชนีการพัฒนาด้านสิ่งแวดล้อมที่ต่ำกว่าปีที่ผ่านมา แต่ขณะเดียวกันมีการพัฒนาที่ดีกว่าค่ากลางของประเทศ ดังนั้น จึงต้องการการพัฒนาเพื่อเพิ่มพื้นที่ป่าไม้ การบริหารจัดการขยะ รวมถึงการบริหารจัดการภัยพิบัติ (อุทกภัย และภัยแล้ง)

นั่นคือ จังหวัดแพร่มีการพัฒนาด้านสิ่งแวดล้อมที่ดีขึ้นจากปีที่ผ่านมา แต่ยังคงต้องการการพัฒนาเพิ่มขึ้นด้านพื้นที่ป่าไม้ในจังหวัด

5. ด้านสันติภาพและยุติธรรม (Peace)

ค่าดัชนีการพัฒนามีค่ามากแสดงจังหวัดมีการพัฒนาที่ดี ตามข้อมูลสถิติในปี 2562 พบว่า

5.1 การเปรียบเทียบค่าดัชนีระหว่างจังหวัด ปี 2562 ด้านสันติภาพและยุติธรรม (Peace) มีค่าเท่ากับ 63.71 เป็นลำดับที่ 41 ของประเทศ ซึ่งสูงกว่าค่ากลางของประเทศ (ดัชนี = 63.45) ซึ่งมีค่าสูงกว่าปี 2561 (ดัชนี = 62.80) ซึ่งค่าดัชนีของปี 2562 และปี 2561 มีค่าสูงกว่าค่ากลางของประเทศ (ปี 2562 ดัชนี = 63.45 ปี 2561 ดัชนี = 62.02) นั่นคือ จังหวัดแพร่มีการพัฒนาด้านสันติภาพและยุติธรรม (Peace) มีการพัฒนาที่ดีขึ้นกว่าปีที่ผ่านมา



ภาพ 11 ดัชนีการพัฒนาด้านสันติภาพและยุติธรรม (Peace) ของจังหวัดแพร่เทียบกับค่ากลางประเทศ

* ที่มา: ข้อมูลจากตัวชี้วัดการพัฒนาระดับจังหวัดและกลุ่มจังหวัด เดือนกรกฎาคม ปี 2564 ของสำนักงานสภาพัฒนาการเศรษฐกิจและสังคมแห่งชาติ

5.2 การเปรียบเทียบค่าดัชนีระหว่างปี

ดัชนีด้านสันติภาพและยุติธรรม (Peace) จังหวัดแพร่ปี 2562 มีค่าสูงกว่าปี 2561 เมื่อพิจารณาอัตราการเปลี่ยนแปลงตัวชี้วัด ในปี 2562 เทียบกับปี 2561 พบว่า ตัวชี้วัดที่มีการพัฒนาที่ดีขึ้น ได้แก่

- ตัวชี้วัด PC_03 จำนวนเจ้าหน้าที่ตำรวจ (ต่อแสนคน)
- ตัวชี้วัด PC_04 อัตราการฆ่าตัวตาย (ต่อแสนคน)
- ตัวชี้วัด PC_05 จำนวนผู้ถูกกักขังที่รอการพิพากษาในสัดส่วนของประชากรในเรือนจำ (ร้อยละ)

ในขณะที่ตัวชี้วัดที่ต้องมีการพัฒนาให้ดีขึ้นต่อไป ได้แก่

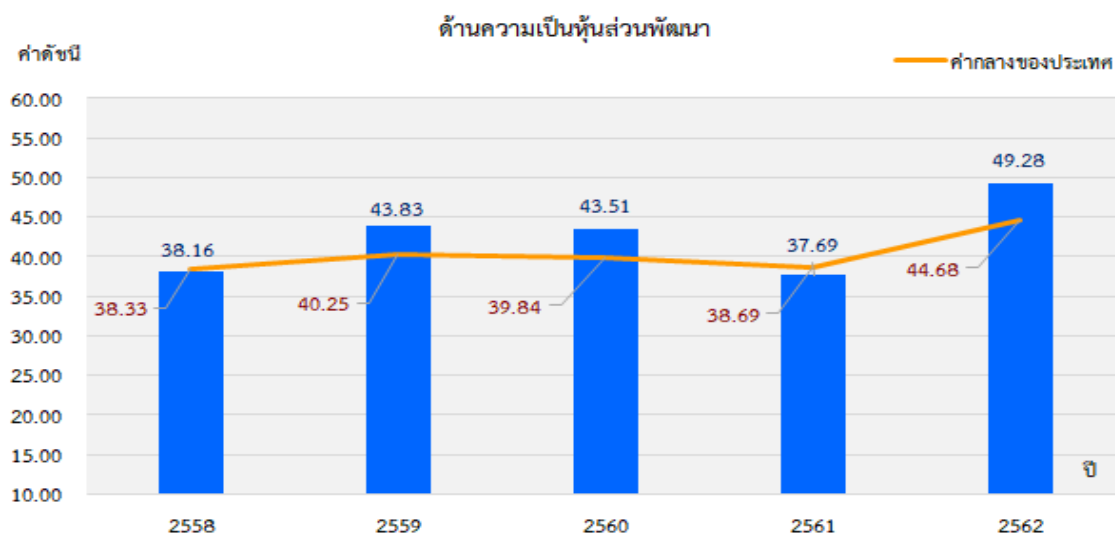
- ตัวชี้วัด PC_01 การแจ้งความคดีชีวิต ร่างกาย เพศ และคดีประทุษร้ายต่อทรัพย์สิน (ต่อแสนคน)
- ตัวชี้วัด PC_02 จำนวนของประชากรในเรือนจำ (ต่อแสนคน)

นั่นคือ จังหวัดแพร่มีค่าดัชนีการพัฒนาด้านสันติภาพและยุติธรรม ที่สูงกว่าปีที่ผ่านมา และสูงกว่าค่ากลางของประเทศ แต่ยังคงต้องการการพัฒนาเพิ่มขึ้นป้องกันการเกิดคดีชีวิต ร่างกาย เพศ และคดีประทุษร้ายต่อทรัพย์สิน และลดจำนวนประชากรในเรือนจำ

6. ด้านความเป็นหุ้นส่วนพัฒนา (Partnership)

ค่าดัชนีการพัฒนามีค่ามากแสดงจังหวัดมีการพัฒนาที่ดี ตามข้อมูลสถิติในปี 2562 พบว่า

6.1 การเปรียบเทียบค่าดัชนีระหว่างจังหวัด ปี 2562 ด้านความเป็นหุ้นส่วนพัฒนา (Partnership) มีค่าเท่ากับ 49.28 เป็นลำดับที่ 56 ของประเทศ ซึ่งสูงกว่าค่ากลางของประเทศ (ดัชนี = 44.68) ซึ่ง มีค่าสูงกว่าปี 2561 (ดัชนี = 37.69) นั่นคือ จังหวัดแพร่มีการพัฒนาด้านความเป็นหุ้นส่วนพัฒนา (Partnership) ดีขึ้นกว่าปีที่ผ่านมา



ภาพ 12 ดัชนีการพัฒนาด้านความเป็นหุ้นส่วนพัฒนา (Partnership) ของจังหวัดแพร่เทียบกับค่ากลางประเทศ

* ที่มา: ข้อมูลจากตัวชี้วัดการพัฒนาระดับจังหวัดและกลุ่มจังหวัด เดือนกรกฎาคม ปี 2564 ของสำนักงานสภาพัฒนาการเศรษฐกิจและสังคมแห่งชาติ

6.2 การเปรียบเทียบค่าดัชนีระหว่างปี

ดัชนีด้านความเป็นหุ้นส่วนพัฒนา (Partnership) จังหวัดแพร่ปี 2562 มีค่าต่ำกว่าปี 2561 เมื่อพิจารณาอัตราการเปลี่ยนแปลงตัวชี้วัด ในปี 2562 เทียบกับปี 2561 พบว่า ทุกตัวชี้วัดที่มีการพัฒนาที่ดีขึ้น ดังนี้

- ตัวชี้วัด PS_01 ร้อยละของประชากรที่เข้าถึงอินเทอร์เน็ต (ร้อยละ)
- ตัวชี้วัด PS_02 ร้อยละภาษีที่ท้องถิ่นจัดเก็บได้ต่อรายได้รวมที่ไม่รวมเงินอุดหนุนและเงินอุดหนุนเฉพาะกิจ
- ตัวชี้วัด PS_03 ความสามารถในการเบิกจ่ายงบประมาณของจังหวัด (ร้อยละ)
- ตัวชี้วัด PS_04 สัดส่วนองค์กรชุมชนต่อประชากรแสนคน (แห่ง/แสนคน)

นั่นคือ จังหวัดแพร่มีการพัฒนาด้านความเป็นหุ้นส่วนพัฒนาที่ดีขึ้นจากปีที่ผ่านมา และเมื่อเทียบกับภาพรวมของประเทศแล้วยังสูงกว่า แสดงให้เห็นว่าจังหวัดแพร่มีการพัฒนาด้านความเป็นหุ้นส่วนพัฒนาให้เป็นไปในทิศทางที่ดีขึ้นและยั่งยืน

รายการข้อมูลสถิติทางการ

จากรายงานตัวชี้วัดการพัฒนาระดับจังหวัดและกลุ่มจังหวัด เดือนกรกฎาคม พ.ศ. 2564 ของสำนักงานสภาพัฒนาการเศรษฐกิจและสังคมแห่งชาติ พบว่า จังหวัดแพร่มีตัวชี้วัดรวมการพัฒนาจังหวัด (ดัชนี = 57.98) สูงกว่าค่ากลางของประเทศ (ดัชนี = 52.87) เมื่อพิจารณาในมิติการพัฒนาในแต่ละด้านของ จังหวัดแพร่ เห็นได้ว่าทุกด้านของมิติการพัฒนาไม่ว่าจะเป็น มิติด้านการพัฒนาคน (People) มิติด้าน เศรษฐกิจและความมั่งคั่ง (Prosperity) มิติด้านสิ่งแวดล้อม (Planet) มิติด้านสันติภาพและยุติธรรม (Peace) และมิติด้านความเป็นหุ้นส่วนพัฒนา (Partnership) สูงกว่าค่ากลางของประเทศ และค่าดัชนีในปีที่ ผ่านมา ในทุกมิติการพัฒนา ซึ่งการพัฒนาในแต่ละมิติการพัฒนาให้ดีขึ้นและยั่งยืนนั้น ส่วนหนึ่งจะต้องอาศัย ข้อมูลต่าง ๆ ที่เกี่ยวข้องเป็นตัวบ่งชี้ว่าจังหวัดได้มีการพัฒนาไปในทิศทางที่ดีขึ้น

ดังนั้น ในการพัฒนาในแต่ละมิตินั้น จะต้องมีการรายการข้อมูลต่าง ๆ ที่เกี่ยวข้อง และมีความ สอดคล้องกับประเด็นการพัฒนาจังหวัดด้วย เพื่อให้สามารถตอบโจทย์การพัฒนาในระดับจังหวัดในแต่ละมิติได้ โดยมีรายละเอียดดังนี้

3.1 รายการข้อมูลพื้นฐานของจังหวัด

รายการข้อมูลพื้นฐานของจังหวัดแพร่ เป็นรายการข้อมูลภาพรวมของจังหวัด ซึ่งประกอบด้วย รายการข้อมูล 3 ด้าน คือ

3.1.1 ด้านเศรษฐกิจ

3.1.2 ด้านสังคม

3.1.3 ด้านทรัพยากรธรรมชาติและสิ่งแวดล้อม

รายละเอียดดังนี้

3.1.1 ด้านเศรษฐกิจ

ตาราง 10 ผังสถิติทางการ “ด้านเศรษฐกิจ”

ลำดับ	สาขา	รายการข้อมูลพื้นฐาน	มี/ไม่มี ฐานข้อมูล	วิธีการเก็บ รวบรวม ข้อมูล	หน่วยวัด	ความถี่ของ ข้อมูล	ระดับการ นำเสนอ	หน่วยงานผู้รับผิดชอบ	หมายเหตุ
1	บัญชีประชาชาติ	ผลิตภัณฑ์มวลรวมจังหวัด ณ ราคาประจำปี	มี	ทะเบียน	ล้านบาท	รายปี	จังหวัด	สำนักงานคณะกรรมการพัฒนาการ เศรษฐกิจและสังคมแห่งชาติ	
2	บัญชีประชาชาติ	ผลิตภัณฑ์มวลรวมจังหวัด ต่อคนต่อปี	มี	ทะเบียน	บาท/คน	รายปี	จังหวัด	สำนักงานคณะกรรมการพัฒนาการ เศรษฐกิจและสังคมแห่งชาติ	
3	บัญชีประชาชาติ	ผลิตภัณฑ์มวลรวมสาขา เกษตร	มี	ทะเบียน	ล้านบาท	รายปี	จังหวัด	สำนักงานคณะกรรมการพัฒนาการ เศรษฐกิจและสังคมแห่งชาติ	
4	บัญชีประชาชาติ	ผลิตภัณฑ์มวลรวมสาขา อุตสาหกรรม	มี	ทะเบียน	ล้านบาท	รายปี	จังหวัด	สำนักงานคณะกรรมการพัฒนาการ เศรษฐกิจและสังคมแห่งชาติ	
5	บัญชีประชาชาติ	ผลิตภัณฑ์มวลรวมสาขา ขนส่ง สถานที่เก็บสินค้า และการคมนาคม	มี	ทะเบียน	ล้านบาท	รายปี	จังหวัด	สำนักงานคณะกรรมการพัฒนาการ เศรษฐกิจและสังคมแห่งชาติ	
6	เกษตรและประมง	เนื้อที่การใช้ประโยชน์ทาง การเกษตร	มี	ทะเบียน	ไร่	รายปี	จังหวัด	สำนักงานเศรษฐกิจการเกษตร	
7	เกษตรและประมง	จำนวนครุว์เรือนเกษตร	มี	ทะเบียน	ครุว์เรือน	รายปี	จังหวัด อำเภอ	สำนักงานเกษตรจังหวัดแพร่	
8	เกษตรและประมง	เนื้อที่นา	มี	ทะเบียน	ไร่	รายปี	จังหวัด	สำนักงานเศรษฐกิจการเกษตร	
9	เกษตรและประมง	เนื้อที่พืชไร่	มี	ทะเบียน	ไร่	รายปี	จังหวัด	สำนักงานเศรษฐกิจการเกษตร	
10	เกษตรและประมง	เนื้อที่ไม่ผล และไม่ยืนต้น	มี	ทะเบียน	ไร่	รายปี	จังหวัด	สำนักงานเศรษฐกิจการเกษตร	

ลำดับ	สาขา	รายการข้อมูลพื้นฐาน	มี/ไม่มี ฐานข้อมูล	วิธีการเก็บ รวบรวม ข้อมูล	หน่วยวัด	ความถี่ของ ข้อมูล	ระดับการ นำเสนอ	หน่วยงานผู้รับผิดชอบ	หมายเหตุ
11	เกษตรและประมง	เนื้อที่สวนผัก ไม้ดอก ไม้ประดับ	มี	ทะเบียน	ไร่	รายปี	จังหวัด	สำนักงานเศรษฐกิจการเกษตร	
12	เกษตรและประมง	พื้นที่ปลูกข้าวนาปี	มี	ทะเบียน	ไร่	รายปี	จังหวัด อำเภอ	สำนักงานเกษตรจังหวัดแพร่	
13	เกษตรและประมง	พื้นที่ปลูกข้าวนาปรัง	มี	ทะเบียน	ไร่	รายปี	จังหวัด อำเภอ	สำนักงานเกษตรจังหวัดแพร่	
14	เกษตรและประมง	พื้นที่เก็บเกี่ยวข้าวนาปี	มี	ทะเบียน	ไร่	รายปี	จังหวัด อำเภอ	สำนักงานเกษตรจังหวัดแพร่	
15	เกษตรและประมง	พื้นที่เก็บเกี่ยวข้าวนาปรัง	มี	ทะเบียน	ไร่	รายปี	จังหวัด อำเภอ	สำนักงานเกษตรจังหวัดแพร่	
16	เกษตรและประมง	ผลผลิตข้าวนาปี	มี	ทะเบียน	ตัน	รายปี	จังหวัด อำเภอ	สำนักงานเกษตรจังหวัดแพร่	
17	เกษตรและประมง	ผลผลิตข้าวนาปรัง	มี	ทะเบียน	ตัน	รายปี	จังหวัด อำเภอ	สำนักงานเกษตรจังหวัดแพร่	
18	เกษตรและประมง	ผลผลิตข้าวนาปีเฉลี่ยต่อไร่	มี	ทะเบียน	กก.	รายปี	จังหวัด อำเภอ	สำนักงานเกษตรจังหวัดแพร่	
19	เกษตรและประมง	ผลผลิตข้าวนาปรังเฉลี่ยต่อ ไร่	มี	ทะเบียน	กก.	รายปี	จังหวัด อำเภอ	สำนักงานเกษตรจังหวัดแพร่	
20	เกษตรและประมง	พื้นที่เพาะปลูกข้าวโพดเลี้ยง สัตว์	มี	ทะเบียน	ไร่	รายปี	จังหวัด อำเภอ	สำนักงานเกษตรจังหวัดแพร่	
21	เกษตรและประมง	ผลผลิตข้าวโพดเลี้ยงสัตว์	มี	ทะเบียน	ตัน	รายปี	จังหวัด อำเภอ	สำนักงานเกษตรจังหวัดแพร่	
22	เกษตรและประมง	พื้นที่เพาะปลูกมันสำปะหลัง	มี	ทะเบียน	ไร่	รายปี	จังหวัด อำเภอ	สำนักงานเกษตรจังหวัดแพร่	

ลำดับ	สาขา	รายการข้อมูลพื้นฐาน	มี/ไม่มี ฐานข้อมูล	วิธีการเก็บ รวบรวม ข้อมูล	หน่วยวัด	ความถี่ของ ข้อมูล	ระดับการ นำเสนอ	หน่วยงานผู้รับผิดชอบ	หมายเหตุ
23	เกษตรและประมง	ผลผลิตมันสำปะหลัง	มี	ทะเบียน	ตัน	รายปี	จังหวัด อำนาจ	สำนักงานเกษตรจังหวัดแพร่	
24	เกษตรและประมง	พื้นที่เพาะปลูกกาแฟ	มี	ทะเบียน	ไร่	รายปี	จังหวัด อำนาจ	สำนักงานเกษตรจังหวัดแพร่	
25	เกษตรและประมง	ผลผลิตกาแฟ	มี	ทะเบียน	ตัน	รายปี	จังหวัด อำนาจ	สำนักงานเกษตรจังหวัดแพร่	
26	เกษตรและประมง	จำนวนครัวเรือนปศุสัตว์	มี	ทะเบียน	ครัวเรือน	รายปี	จังหวัด อำนาจ	สำนักงานปศุสัตว์จังหวัดแพร่	
27	เกษตรและประมง	จำนวนฟาร์มที่มีการ เพาะเลี้ยงสัตว์น้ำจืด	มี	ทะเบียน	แห่ง	รายปี	จังหวัด อำนาจ	สำนักงานประมงจังหวัดแพร่	
28	เกษตรและประมง	เนื้อที่ที่มีการเพาะเลี้ยงสัตว์ น้ำจืด	มี	ทะเบียน	ไร่	รายปี	จังหวัด อำนาจ	สำนักงานประมงจังหวัดแพร่	
29	เกษตรและประมง	ปริมาณการจับสัตว์น้ำจืด	มี	ทะเบียน	ตัน	รายปี	จังหวัด อำนาจ	สำนักงานประมงจังหวัดแพร่	
30	อุตสาหกรรม	จำนวนสถานประกอบการ อุตสาหกรรม	มี	ทะเบียน	แห่ง	รายปี	จังหวัด อำนาจ	สำนักงานอุตสาหกรรมจังหวัดแพร่	
31	อุตสาหกรรม	จำนวนเงินทุน	มี	ทะเบียน	ล้านบาท	รายปี	จังหวัด อำนาจ	สำนักงานอุตสาหกรรมจังหวัดแพร่	
32	อุตสาหกรรม	จำนวนผู้ที่ได้รับอนุมัติให้ ก่อสร้าง สิ่งก่อสร้างอาคาร โรงงาน	มี	รายงาน	ราย	รายปี	จังหวัด	สำนักงานสถิติแห่งชาติ	
33	อุตสาหกรรม	จำนวนพื้นที่ก่อสร้างอาคาร โรงงานที่ได้รับอนุมัติ	มี	รายงาน	ตาราง เมตร	รายปี	จังหวัด	สำนักงานสถิติแห่งชาติ	

ลำดับ	สาขา	รายการข้อมูลพื้นฐาน	มี/ไม่มี ฐานข้อมูล	วิธีการเก็บ รวบรวม ข้อมูล	หน่วยวัด	ความถี่ของ ข้อมูล	ระดับการ นำเสนอ	หน่วยงานผู้รับผิดชอบ	หมายเหตุ
34	อุตสาหกรรม	จำนวนผู้ที่ได้รับอนุมัติให้ ก่อสร้าง สิ่งก่อสร้างมิใช่ อาคารโรงงาน	มี	รายงาน	ราย	รายปี	จังหวัด	สำนักงานสถิติแห่งชาติ	
35	อุตสาหกรรม	จำนวนพื้นที่ก่อสร้างมิใช่ อาคารโรงงานที่ได้รับ อนุมัติ	มี	รายงาน	ตาราง เมตร	รายปี	จังหวัด	สำนักงานสถิติแห่งชาติ	
36	อุตสาหกรรม	จำนวนเหมืองแร่	มี	ทะเบียน	แห่ง	รายปี	จังหวัด	สำนักงานอุตสาหกรรมจังหวัดแพร่	
37	อุตสาหกรรม	ปริมาณแร่ที่ผลิตได้	มี	ทะเบียน	เมตริกตัน	รายปี	จังหวัด	สำนักงานอุตสาหกรรมจังหวัดแพร่	
38	อุตสาหกรรม	จำนวนคนงานในเหมืองแร่	มี	ทะเบียน	คน	รายปี	จังหวัด	สำนักงานอุตสาหกรรมจังหวัดแพร่	
39	พลังงาน	จำนวนผู้ใช้ไฟฟ้า	มี	ทะเบียน	ราย	รายปี	จังหวัด อำเภอ	การไฟฟ้าส่วนภูมิภาคจังหวัดแพร่	
40	พลังงาน	จำนวนการจำหน่าย กระแสไฟฟ้า	มี	ทะเบียน	ล้าน กิโลวัตต์/ ชั่วโมง	รายปี	จังหวัด อำเภอ	การไฟฟ้าส่วนภูมิภาคจังหวัดแพร่	
41	ขนส่งและ โลจิสติกส์	จำนวนรถจดทะเบียน (สะสม)	มี	ทะเบียน	คัน	รายปี	จังหวัด	สำนักงานขนส่งจังหวัดแพร่	
42	ขนส่งและ โลจิสติกส์	จำนวนรถจดทะเบียนใหม่	มี	ทะเบียน	คัน	รายปี	จังหวัด	สำนักงานขนส่งจังหวัดแพร่	
43	ขนส่งและ โลจิสติกส์	จำนวนอุบัติเหตุการจราจร ทางบก	มี	ทะเบียน	ครั้ง	รายปี	จังหวัด	ตำรวจภูธรจังหวัดแพร่	
44	ขนส่งและ โลจิสติกส์	จำนวนคนตายจากอุบัติเหตุ การจราจรทางบก	มี	ทะเบียน	ราย	รายปี	จังหวัด	ตำรวจภูธรจังหวัดแพร่	

ลำดับ	สาขา	รายการข้อมูลพื้นฐาน	มี/ไม่มี ฐานข้อมูล	วิธีการเก็บ รวบรวม ข้อมูล	หน่วยวัด	ความถี่ของ ข้อมูล	ระดับการ นำเสนอ	หน่วยงานผู้รับผิดชอบ	หมายเหตุ
45	ขนส่งและ โลจิสติกส์	จำนวนคนเจ็บอุบัติเหตุ การจราจรทางบก	มี	ทะเบียน	ราย	รายปี	จังหวัด	ตำรวจภูธรจังหวัดแพร่	
46	ขนส่งและ โลจิสติกส์	มูลค่าทรัพย์สินที่เสียหาย อุบัติเหตุการจราจรทางบก	มี	ทะเบียน	บาท	รายปี	จังหวัด	ตำรวจภูธรจังหวัดแพร่	
47	การค้าและราคา	ดัชนีราคาผู้บริโภคทั่วไป	มี	ทะเบียน	-	รายปี	จังหวัด	สำนักดัชนีเศรษฐกิจการค้า กระทรวงพาณิชย์	
48	การค้าและราคา	อัตราเงินเฟ้อ	มี	ทะเบียน	-	รายปี	จังหวัด	สำนักดัชนีเศรษฐกิจการค้า กระทรวงพาณิชย์	
49	เทคโนโลยี สารสนเทศและ การสื่อสาร	จำนวนประชากรอายุ 6 ปี ขึ้นไป ที่ใช้อินเทอร์เน็ต	มี	รายการ สำรวจ	คน	รายปี	จังหวัด	สำนักงานสถิติแห่งชาติ	
50	เทคโนโลยี สารสนเทศและ การสื่อสาร	ครัวเรือนที่มีอุปกรณ์/ เทคโนโลยีสารสนเทศและ การสื่อสาร	มี	รายการ สำรวจ	ครัวเรือน	รายปี	จังหวัด	สำนักงานสถิติแห่งชาติ	
51	การท่องเที่ยวและ กีฬา	จำนวนผู้เยี่ยมชม	มี	รายการ สำรวจ	คน	รายปี	จังหวัด	สำนักงานปลัดกระทรวงการ ท่องเที่ยวและกีฬา	
52	การท่องเที่ยวและ กีฬา	จำนวนผู้เยี่ยมชม ชาวต่างชาติ	มี	รายการ สำรวจ	คน	รายปี	จังหวัด	สำนักงานปลัดกระทรวงการ ท่องเที่ยวและกีฬา	
53	การท่องเที่ยวและ กีฬา	จำนวนผู้เยี่ยมชมชาวไทย	มี	รายการ สำรวจ	คน	รายปี	จังหวัด	สำนักงานปลัดกระทรวงการ ท่องเที่ยวและกีฬา	
54	การท่องเที่ยวและ กีฬา	ระยะเวลาพำนักรของ นักท่องเที่ยว	มี	รายการ สำรวจ	วัน/คน	รายปี	จังหวัด	สำนักงานปลัดกระทรวงการ ท่องเที่ยวและกีฬา	

ลำดับ	สาขา	รายการข้อมูลพื้นฐาน	มี/ไม่มี ฐานข้อมูล	วิธีการเก็บ รวบรวม ข้อมูล	หน่วยวัด	ความถี่ของ ข้อมูล	ระดับการ นำเสนอ	หน่วยงานผู้รับผิดชอบ	หมายเหตุ
55	การท่องเที่ยวและ กีฬา	จำนวนรายได้จากการ ท่องเที่ยว	มี	รายการ สำรวจ	ล้านบาท	รายปี	จังหวัด	สำนักงานปลัดกระทรวงการ ท่องเที่ยวและกีฬา	
56	การท่องเที่ยวและ กีฬา	ค่าใช้จ่ายต่อคนต่อวันของผู้ เยี่ยมเยือน	มี	รายการ สำรวจ	บาท/คน/ วัน	รายปี	จังหวัด	สำนักงานปลัดกระทรวงการ ท่องเที่ยวและกีฬา	
57	การท่องเที่ยวและ กีฬา	ค่าใช้จ่ายต่อคนต่อวันของผู้ เยี่ยมเยือนชาวไทย	มี	รายการ สำรวจ	บาท/คน/ วัน	รายปี	จังหวัด	สำนักงานปลัดกระทรวงการ ท่องเที่ยวและกีฬา	
58	การท่องเที่ยวและ กีฬา	ค่าใช้จ่ายต่อคนต่อวันของผู้ เยี่ยมเยือนชาวต่างชาติ	มี	รายการ สำรวจ	บาท/คน/ วัน	รายปี	จังหวัด	สำนักงานปลัดกระทรวงการ ท่องเที่ยวและกีฬา	
59	การเงิน การธนาคาร และการประกันภัย	ปริมาณเงินฝากของสถาบัน การเงิน	มี	ทะเบียน	ล้านบาท	รายปี	จังหวัด	ธนาคารแห่งประเทศไทย	
60	การเงิน การธนาคาร และการประกันภัย	ปริมาณสินเชื่อของสถาบัน การเงิน	มี	ทะเบียน	ล้านบาท	รายปี	จังหวัด	ธนาคารแห่งประเทศไทย	
61	การเงิน การธนาคาร และการประกันภัย	จำนวนสหกรณ์ภาค การเกษตร	มี	ทะเบียน	แห่ง	รายปี	จังหวัด อำเภอ	สำนักงานสหกรณ์จังหวัดแพร่	
62	การเงิน การธนาคาร และการประกันภัย	จำนวนสหกรณ์นอกภาค การเกษตร	มี	ทะเบียน	แห่ง	รายปี	จังหวัด อำเภอ	สำนักงานสหกรณ์จังหวัดแพร่	
63	การเงิน การธนาคาร และการประกันภัย	จำนวนกรรมธรรม์ที่มีผล บังคับ	มี	ทะเบียน	ราย	รายปี	จังหวัด	สำนักงานคณะกรรมการกำกับและ ส่งเสริมการประกอบธุรกิจ ประกันภัย	
64	การเงิน การธนาคาร และการประกันภัย	จำนวนเงินเอาประกัน	มี	ทะเบียน	บาท	รายปี	จังหวัด	สำนักงานคณะกรรมการกำกับและ ส่งเสริมการประกอบธุรกิจ ประกันภัย	

ลำดับ	สาขา	รายการข้อมูลพื้นฐาน	มี/ไม่มี ฐานข้อมูล	วิธีการเก็บ รวบรวม ข้อมูล	หน่วยวัด	ความถี่ของ ข้อมูล	ระดับการ นำเสนอ	หน่วยงานผู้รับผิดชอบ	หมายเหตุ
65	การเงิน การธนาคาร และการประกันภัย	เบี้ยประกันภัย รับทั้งสิ้น	มี	ทะเบียน	บาท	รายปี	จังหวัด	สำนักงานคณะกรรมการกำกับและ ส่งเสริมการประกอบธุรกิจ ประกันภัย	
66	การเงิน การธนาคาร และการประกันภัย	เงินที่จ่าย ตามกรมธรรม์	มี	ทะเบียน	บาท	รายปี	จังหวัด	สำนักงานคณะกรรมการกำกับและ ส่งเสริมการประกอบธุรกิจ ประกันภัย	
67	การคลัง	งบประมาณประจำปีของ จังหวัด	มี	ทะเบียน	ล้านบาท	รายปี	จังหวัด	สำนักงานคลังจังหวัดแพร่	
68	การคลัง	การเบิกจ่ายงบประมาณ ประจำปีของจังหวัด	มี	ทะเบียน	ล้านบาท	รายปี	จังหวัด	สำนักงานคลังจังหวัดแพร่	
69	การคลัง	รายรับขององค์กรปกครอง ส่วนท้องถิ่น	มี	ทะเบียน	ล้านบาท	รายปี	จังหวัด อำเภอ	สำนักงานส่งเสริมการปกครองส่วน ท้องถิ่นจังหวัดแพร่	
70	การคลัง	รายจ่ายขององค์กรปกครอง ส่วนท้องถิ่น	มี	ทะเบียน	ล้านบาท	รายปี	จังหวัด อำเภอ	สำนักงานส่งเสริมการปกครองส่วน ท้องถิ่นจังหวัดแพร่	
71	การคลัง	รายได้จากการจัดเก็บภาษี ของกรมสรรพากร	มี	ทะเบียน	ล้านบาท	รายปี	จังหวัด อำเภอ	สำนักงานสรรพากรพื้นที่แพร่	
72	การคลัง	รายได้จากการจัดเก็บเงิน ภาษีของกรมสรรพสามิต	มี	ทะเบียน	ล้านบาท	รายปี	จังหวัด อำเภอ	สำนักงานสรรพสามิตพื้นที่แพร่	
73	การค้าและราคา	จำนวนทะเบียนนิติบุคคลคง อยู่	มี	ทะเบียน	ราย	รายปี	จังหวัด อำเภอ	สำนักงานพาณิชย์จังหวัดแพร่	
74	การค้าและราคา	ทุนจดทะเบียนของนิติบุคคล คงอยู่	มี	ทะเบียน	ล้านบาท	รายปี	จังหวัด อำเภอ	สำนักงานพาณิชย์จังหวัดแพร่	
75	การค้าและราคา	จำนวนทะเบียนนิติบุคคล ใหม่	มี	ทะเบียน	ราย	รายปี	จังหวัด อำเภอ	สำนักงานพาณิชย์จังหวัดแพร่	

ลำดับ	สาขา	รายการข้อมูลพื้นฐาน	มี/ไม่มี ฐานข้อมูล	วิธีการเก็บ รวบรวม ข้อมูล	หน่วยวัด	ความถี่ของ ข้อมูล	ระดับการ นำเสนอ	หน่วยงานผู้รับผิดชอบ	หมายเหตุ
76	การค้าและราคา	ทุนจดทะเบียนของนิติบุคคล ใหม่	มี	ทะเบียน	ล้านบาท	รายปี	จังหวัด อำนาจ	สำนักงานพาณิชย์จังหวัดแพร่	
77	การค้าและราคา	ดัชนีราคาผู้บริโภคทั่วไป	มี	ทะเบียน	-	รายปี	จังหวัด	สำนักดัชนีเศรษฐกิจการค้า กระทรวงพาณิชย์	
78	การค้าและราคา	อัตราเงินเฟ้อ	มี	ทะเบียน	-	รายปี	จังหวัด	สำนักดัชนีเศรษฐกิจการค้า กระทรวงพาณิชย์	

3.1.2 ด้านสังคม

ตาราง 11 ผังสถิติทางการ “ด้านสังคม”

ลำดับ	สาขา	รายการข้อมูลพื้นฐาน	มี/ไม่มี ฐานข้อมูล	วิธีการเก็บ รวบรวม ข้อมูล	หน่วยวัด	ความถี่ของ ข้อมูล	ระดับการ นำเสนอ	หน่วยงานผู้รับผิดชอบ	หมายเหตุ
1	ประชากรศาสตร์ ประชากรเคหะ	จำนวนประชากรจากการ ทะเบียน	มี	ทะเบียน	คน	รายปี	จังหวัด อำเภอ	กรมการปกครอง กระทรวงมหาดไทย	
2	ประชากรศาสตร์ ประชากรเคหะ	วัยเด็ก (0-14 ปี)	มี	ทะเบียน	คน	รายปี	จังหวัด อำเภอ	กรมการปกครอง กระทรวงมหาดไทย	
3	ประชากรศาสตร์ ประชากรเคหะ	วัยแรงงาน (15-59 ปี)	มี	ทะเบียน	คน	รายปี	จังหวัด อำเภอ	กรมการปกครอง กระทรวงมหาดไทย	
4	ประชากรศาสตร์ ประชากรเคหะ	วัยสูงอายุ (60 ปีขึ้นไป)	มี	ทะเบียน	คน	รายปี	จังหวัด อำเภอ	กรมการปกครอง กระทรวงมหาดไทย	
5	ประชากรศาสตร์ ประชากรเคหะ	อัตราการเปลี่ยนแปลงของ ประชากร	มี	ทะเบียน	ร้อยละ	รายปี	จังหวัด อำเภอ	กรมการปกครอง กระทรวงมหาดไทย	
6	ประชากรศาสตร์ ประชากรเคหะ	ความหนาแน่นของ ประชากร	มี	ทะเบียน	คน/ตร. กม.	รายปี	จังหวัด อำเภอ	กรมการปกครอง กระทรวงมหาดไทย	
7	ประชากรศาสตร์ ประชากรเคหะ	จำนวนบ้านจากการทะเบียน	มี	ทะเบียน	หลัง	รายปี	จังหวัด อำเภอ	กรมการปกครอง กระทรวงมหาดไทย	
8	ประชากรศาสตร์ ประชากรเคหะ	อัตราการเกิดมีชีพของทารก	มี	ทะเบียน	ร้อยละ	รายปี	จังหวัด	สำนักงานสาธารณสุขจังหวัดแพร่	
9	ประชากรศาสตร์ ประชากรเคหะ	จำนวนการจดทะเบียน สมรส	มี	ทะเบียน	ทะเบียน	รายปี	จังหวัด อำเภอ	ที่ทำการปกครองจังหวัดแพร่	
10	ประชากรศาสตร์ ประชากรเคหะ	จำนวนการหย่า	มี	ทะเบียน	ทะเบียน	รายปี	จังหวัด อำเภอ	ที่ทำการปกครองจังหวัดแพร่	

ลำดับ	สาขา	รายการข้อมูลพื้นฐาน	มี/ไม่มี ฐานข้อมูล	วิธีการเก็บ รวบรวม ข้อมูล	หน่วยวัด	ความถี่ของ ข้อมูล	ระดับการ นำเสนอ	หน่วยงานผู้รับผิดชอบ	หมายเหตุ
11	ประชากรศาสตร์ ประชากรเคหะ	จำนวนการเกิด	มี	ทะเบียน	คน	รายปี	จังหวัด อำเภอ	ที่ทำการปกครองจังหวัดแพร่	
12	ประชากรศาสตร์ ประชากรเคหะ	จำนวนการตาย	มี	ทะเบียน	คน	รายปี	จังหวัด อำเภอ	ที่ทำการปกครองจังหวัดแพร่	
13	ประชากรศาสตร์ ประชากรเคหะ	ร้อยละของครัวเรือนที่เป็น เจ้าของบ้านและที่ดิน	มี	รายงาน สำรวจ	ร้อยละ	รายปี	จังหวัด	สำนักงานสถิติแห่งชาติ	
14	แรงงาน	ผู้มีงานทำ	มี	รายการ สำรวจ	ร้อยละ	รายไตรมาส	จังหวัด	สำนักงานสถิติแห่งชาติ	
15	แรงงาน	ผู้ว่างงาน	มี	รายการ สำรวจ	ร้อยละ	รายไตรมาส	จังหวัด	สำนักงานสถิติแห่งชาติ	
16	แรงงาน	อัตราการมีงานทำ	มี	รายการ สำรวจ	ร้อยละ	รายไตรมาส	จังหวัด	สำนักงานสถิติแห่งชาติ	
17	แรงงาน	อัตราการว่างงาน	มี	รายการ สำรวจ	ร้อยละ	รายไตรมาส	จังหวัด	สำนักงานสถิติแห่งชาติ	
18	แรงงาน	ค่าจ้างขั้นต่ำ	มี	ทะเบียน	บาท/วัน	รายปี	จังหวัด	สำนักงานสวัสดิการและคุ้มครอง แรงงานจังหวัดแพร่	
19	แรงงาน	คนอายุมากกว่า 60 ปีเต็ม ขึ้นไป มีอาชีพและมีรายได้	มี	รายการ สำรวจ	คน	รายปี	จังหวัด	สำนักงานสถิติแห่งชาติ	
20	การศึกษา	จำนวนโรงเรียน	มี	ทะเบียน	แห่ง	รายปี	จังหวัด อำเภอ	สำนักงานส่งเสริมการปกครองส่วน ท้องถิ่นจังหวัด สำนักงานเขตพื้นที่ การศึกษา ประถมศึกษา/ มัธยมศึกษา สำนักงานศึกษาธิการ จังหวัดแพร่	

ลำดับ	สาขา	รายการข้อมูลพื้นฐาน	มี/ไม่มี ฐานข้อมูล	วิธีการเก็บ รวบรวม ข้อมูล	หน่วยวัด	ความถี่ของ ข้อมูล	ระดับการ นำเสนอ	หน่วยงานผู้รับผิดชอบ	หมายเหตุ
21	การศึกษา	จำนวนห้องเรียน	มี	ทะเบียน	ห้อง	รายปี	จังหวัด อำเภอ	สำนักงานส่งเสริมการปกครองส่วน ท้องถิ่นจังหวัด สำนักงานเขตพื้นที่ การศึกษา ประถมศึกษา/ มัธยมศึกษา สำนักงานศึกษาธิการ จังหวัดแพร่	
22	การศึกษา	จำนวนครู	มี	ทะเบียน	คน	รายปี	จังหวัด อำเภอ	สำนักงานส่งเสริมการปกครองส่วน ท้องถิ่นจังหวัด สำนักงานเขตพื้นที่ การศึกษา ประถมศึกษา/ มัธยมศึกษา สำนักงานศึกษาธิการ จังหวัดแพร่	
23	การศึกษา	จำนวนนักเรียน	มี	ทะเบียน	คน	รายปี	จังหวัด อำเภอ	สำนักงานส่งเสริมการปกครองส่วน ท้องถิ่นจังหวัด สำนักงานเขตพื้นที่ การศึกษา ประถมศึกษา/ มัธยมศึกษา สำนักงานศึกษาธิการ จังหวัดแพร่	
24	การศึกษา	อัตราส่วนนักเรียนต่อครู	มี	ทะเบียน	ร้อยละ	รายปี	จังหวัด อำเภอ	สำนักงานส่งเสริมการปกครองส่วน ท้องถิ่นจังหวัด สำนักงานเขตพื้นที่ การศึกษา ประถมศึกษา/ มัธยมศึกษา สำนักงานศึกษาธิการ จังหวัดแพร่	
25	การศึกษา	จำนวนสถานศึกษาระดับ อาชีวศึกษา และอุดมศึกษา	มี	ทะเบียน	แห่ง	รายปี	จังหวัด	สำนักงานคณะกรรมการการ อุดมศึกษา	
26	การศึกษา	จำนวนนักศึกษาระดับ อาชีวศึกษา และอุดมศึกษา	มี	ทะเบียน	คน	รายปี	จังหวัด	สำนักงานคณะกรรมการการ อุดมศึกษา	

ลำดับ	สาขา	รายการข้อมูลพื้นฐาน	มี/ไม่มี ฐานข้อมูล	วิธีการเก็บ รวบรวม ข้อมูล	หน่วยวัด	ความถี่ของ ข้อมูล	ระดับการ นำเสนอ	หน่วยงานผู้รับผิดชอบ	หมายเหตุ
27	การศึกษา	จำนวนอาจารย์ในระดับ อาชีวศึกษา และอุดมศึกษา	มี	ทะเบียน	คน	รายปี	จังหวัด	สำนักงานคณะกรรมการการ อุดมศึกษา	
28	การศึกษา	จำนวนผู้เรียน/นักศึกษาที่ ลงทะเบียนเรียน ในสังกัด สำนักงานส่งเสริมการศึกษา นอกระบบและการศึกษา ตามอัธยาศัย	มี	ทะเบียน	คน	รายปี	จังหวัด	สำนักงานส่งเสริมการศึกษานอก ระบบและการศึกษาตามอัธยาศัย	
29	การศึกษา	จำนวนผู้เรียน/นักศึกษาที่ สำเร็จการศึกษา ในสังกัด สำนักงานส่งเสริมการศึกษา นอกระบบและการศึกษา ตามอัธยาศัย	มี	ทะเบียน	คน	รายปี	จังหวัด	สำนักงานส่งเสริมการศึกษานอก ระบบและการศึกษาตามอัธยาศัย	
30	ศาสนา ศิลปะ และวัฒนธรรม	จำนวนวัด สำนักสงฆ์ โบสถ์ คริสต์ มัสยิด	มี	ทะเบียน	แห่ง	รายปี	อำเภอ/ จังหวัด	สำนักงานพุทธศาสนาจังหวัดแพร่	
31	ศาสนา ศิลปะ และวัฒนธรรม	จำนวนพระภิกษุและ สามเณร	มี	ทะเบียน	รูป	รายปี	อำเภอ/ จังหวัด	สำนักงานพุทธศาสนาจังหวัดแพร่	
32	สุขภาพ	จำนวนสถานพยาบาล	มี	ทะเบียน	แห่ง	รายปี	จังหวัด	สำนักงานสาธารณสุขจังหวัดแพร่	
33	สุขภาพ	จำนวนผู้ป่วยนอก	มี	ทะเบียน	คน	รายปี	จังหวัด	สำนักงานสาธารณสุขจังหวัดแพร่	
34	สุขภาพ	จำนวนผู้ป่วยใน	มี	ทะเบียน	คน	รายปี	จังหวัด	สำนักงานสาธารณสุขจังหวัดแพร่	
35	สุขภาพ	จำนวนสถานพยาบาลที่มี เตียงผู้ป่วยรับไว้ค้างคืน	มี	ทะเบียน	แห่ง	รายปี	จังหวัด	สำนักงานสาธารณสุขจังหวัดแพร่	
36	สุขภาพ	จำนวนเตียง	มี	ทะเบียน	เตียง	รายปี	จังหวัด	สำนักงานสาธารณสุขจังหวัดแพร่	

ลำดับ	สาขา	รายการข้อมูลพื้นฐาน	มี/ไม่มี ฐานข้อมูล	วิธีการเก็บ รวบรวม ข้อมูล	หน่วยวัด	ความถี่ของ ข้อมูล	ระดับการ นำเสนอ	หน่วยงานผู้รับผิดชอบ	หมายเหตุ
37	สุขภาพ	จำนวนประชากรต่อแพทย์ 1 คน	มี	ทะเบียน	คน	รายปี	จังหวัด	สำนักงานสาธารณสุขจังหวัดแพร่	
38	สุขภาพ	จำนวนประชากรต่อทันต แพทย์ 1 คน	มี	ทะเบียน	คน	รายปี	จังหวัด	สำนักงานสาธารณสุขจังหวัดแพร่	
39	สุขภาพ	จำนวนประชากรต่อเภสัชกร 1 คน	มี	ทะเบียน	คน	รายปี	จังหวัด	สำนักงานสาธารณสุขจังหวัดแพร่	
40	สุขภาพ	จำนวนประชากรต่อ พยาบาล 1 คน	มี	ทะเบียน	คน	รายปี	จังหวัด	สำนักงานสาธารณสุขจังหวัดแพร่	
41	สวัสดิการสังคม	จำนวนสถานประกอบการที่ ขึ้นทะเบียนประกันสังคม	มี	ทะเบียน	แห่ง	รายปี	จังหวัด	สำนักงานประกันสังคม กระทรวง แรงงาน	
42	สวัสดิการสังคม	จำนวนผู้ประกันตนตาม มาตรา 33	มี	ทะเบียน	คน	รายปี	จังหวัด	สำนักงานประกันสังคม กระทรวง แรงงาน	
43	สวัสดิการสังคม	จำนวนผู้ประกันตนตาม มาตรา 39	มี	ทะเบียน	คน	รายปี	จังหวัด	สำนักงานประกันสังคม กระทรวง แรงงาน	
44	สวัสดิการสังคม	จำนวนผู้ประกันตนตาม มาตรา 40	มี	ทะเบียน	คน	รายปี	ประเทศ	สำนักงานประกันสังคม กระทรวง แรงงาน	
45	สวัสดิการสังคม	จำนวนลูกจ้างที่ประสบ อันตรายหรือเจ็บป่วยจาก การทำงาน	มี	ทะเบียน	คน	รายปี	จังหวัด	สำนักงานประกันสังคม กระทรวง แรงงาน	
46	รายได้รายจ่ายของ ครัวเรือน	รายได้เฉลี่ยต่อเดือนของ ครัวเรือน	มี	รายการ สำรวจ	บาท	2 ปี	จังหวัด	สำนักงานสถิติแห่งชาติ	
47	รายได้รายจ่ายของ ครัวเรือน	ค่าใช้จ่ายเฉลี่ยต่อเดือนของ ครัวเรือน	มี	รายการ สำรวจ	บาท	รายปี	จังหวัด	สำนักงานสถิติแห่งชาติ	

ลำดับ	สาขา	รายการข้อมูลพื้นฐาน	มี/ไม่มี ฐานข้อมูล	วิธีการเก็บ รวบรวม ข้อมูล	หน่วยวัด	ความถี่ของ ข้อมูล	ระดับการ นำเสนอ	หน่วยงานผู้รับผิดชอบ	หมายเหตุ
48	รายได้รายจ่ายของ ครัวเรือน	หนี้สินเฉลี่ยต่อครัวเรือน	มี	รายการ สำรวจ	บาท	2 ปี	จังหวัด	สำนักงานสถิติแห่งชาติ	
49	รายได้รายจ่ายของ ครัวเรือน	ร้อยละของค่าใช้จ่ายต่อ รายได้	มี	รายการ สำรวจ	ร้อยละ	2 ปี	จังหวัด	สำนักงานสถิติแห่งชาติ	
50	ยุติธรรม ความ มั่นคง การเมือง และการปกครอง	จำนวนคดีอาญาที่ได้รับแจ้ง	มี	ทะเบียน	ราย	รายปี	จังหวัด	ตำรวจภูธรจังหวัดแพร่	
51	ยุติธรรม ความ มั่นคง การเมือง และการปกครอง	จำนวนคดีอาญาที่มีการ จับกุม	มี	ทะเบียน	ราย	รายปี	จังหวัด	ตำรวจภูธรจังหวัดแพร่	

3.1.3 ด้านทรัพยากรธรรมชาติและสิ่งแวดล้อม

ตาราง 12 ผังสถิติทางการ “ด้านทรัพยากรธรรมชาติและสิ่งแวดล้อม”

ลำดับ	สาขา	รายการข้อมูลพื้นฐาน	มี/ไม่มี ฐานข้อมูล	วิธีการเก็บ รวบรวม ข้อมูล	หน่วยวัด	ความถี่ของ ข้อมูล	ระดับการ นำเสนอ	หน่วยงานผู้รับผิดชอบ	หมายเหตุ
1	ทรัพยากรธรรมชาติและสิ่งแวดล้อม	จำนวนแหล่งน้ำ	มี	ทะเบียน	แห่ง	รายปี	จังหวัด อำเภอ	โครงการชลประทานจังหวัดแพร่	
2	ทรัพยากรธรรมชาติและสิ่งแวดล้อม	ปริมาณน้ำที่เก็บเฉลี่ยทั้งปี (แหล่งน้ำทุกประเภท)	มี	ทะเบียน	ลบ.ม.	รายปี	จังหวัด อำเภอ	โครงการชลประทานจังหวัดแพร่	
3	ทรัพยากรธรรมชาติและสิ่งแวดล้อม	จำนวนสถานที่กำจัดขยะ	มี	ทะเบียน	แห่ง	รายปี	จังหวัด อำเภอ	กรมควบคุมมลพิษ กระทรวง ทรัพยากรธรรมชาติและ สิ่งแวดล้อม	
4	ทรัพยากรธรรมชาติและสิ่งแวดล้อม	จำนวนสถานที่กำจัดขยะ ดำเนินการกำจัดขยะถูกต้อง	มี	ทะเบียน	แห่ง	รายปี	จังหวัด อำเภอ	กรมควบคุมมลพิษ กระทรวง ทรัพยากรธรรมชาติและ สิ่งแวดล้อม	
5	ทรัพยากรธรรมชาติและสิ่งแวดล้อม	จำนวนสถานที่กำจัดขยะ ดำเนินการกำจัดขยะไม่ ถูกต้อง	มี	ทะเบียน	แห่ง	รายปี	จังหวัด อำเภอ	กรมควบคุมมลพิษ กระทรวง ทรัพยากรธรรมชาติและ สิ่งแวดล้อม	
6	ทรัพยากรธรรมชาติและสิ่งแวดล้อม	ปริมาณขยะมูลฝอยชุมชนที่ เกิดขึ้น	มี	ทะเบียน	ตันต่อวัน	รายปี	จังหวัด อำเภอ	กรมควบคุมมลพิษ กระทรวง ทรัพยากรธรรมชาติและ สิ่งแวดล้อม	
7	ทรัพยากรธรรมชาติและสิ่งแวดล้อม	ปริมาณขยะมูลฝอยชุมชนที่ นำกลับไปใช้ประโยชน์	มี	ทะเบียน	ตันต่อวัน	รายปี	จังหวัด อำเภอ	กรมควบคุมมลพิษ กระทรวง ทรัพยากรธรรมชาติและ สิ่งแวดล้อม	

ลำดับ	สาขา	รายการข้อมูลพื้นฐาน	มี/ไม่มี ฐานข้อมูล	วิธีการเก็บ รวบรวม ข้อมูล	หน่วยวัด	ความถี่ของ ข้อมูล	ระดับการ นำเสนอ	หน่วยงานผู้รับผิดชอบ	หมายเหตุ
8	ทรัพยากรธรรมชาติและสิ่งแวดล้อม	ปริมาณขยะมูลฝอยชุมชนที่ กำจัดถูกต้อง	มี	ทะเบียน	ตันต่อวัน	รายปี	จังหวัด อำนาจ	กรมควบคุมมลพิษ กระทรวง ทรัพยากรธรรมชาติและ สิ่งแวดล้อม	
9	ทรัพยากรธรรมชาติและสิ่งแวดล้อม	ปริมาณขยะมูลฝอยชุมชนที่ กำจัดไม่ถูกต้อง	มี	ทะเบียน	ตันต่อวัน	รายปี	จังหวัด อำนาจ	กรมควบคุมมลพิษ กระทรวง ทรัพยากรธรรมชาติและ สิ่งแวดล้อม	
10	ทรัพยากรธรรมชาติและสิ่งแวดล้อม	พื้นที่ป่า	มี	ทะเบียน	ไร่	รายปี	จังหวัด	สำนักงานเศรษฐกิจการเกษตร	
11	ทรัพยากรธรรมชาติและสิ่งแวดล้อม	พื้นที่ป่าไม้ต่อพื้นที่จังหวัด	มี	ทะเบียน	ร้อยละ	รายปี	จังหวัด	สำนักงานเศรษฐกิจการเกษตร	
12	ทรัพยากรธรรมชาติและสิ่งแวดล้อม	ปริมาณฝนเฉลี่ยทั้งปี	มี	ทะเบียน	มิลลิเมตร	เดือน	จังหวัด	สถานีตรวจอากาศจังหวัดแพร่	
13	ทรัพยากรธรรมชาติและสิ่งแวดล้อม	กำลังการผลิตน้ำประปา	มี	ทะเบียน	ลบ.ม.	รายปี	จังหวัด อำนาจ	การประปาส่วนภูมิภาคจังหวัดแพร่	
14	ทรัพยากรธรรมชาติและสิ่งแวดล้อม	น้ำประปาที่ผลิตได้	มี	ทะเบียน	ลบ.ม.	รายปี	จังหวัด อำนาจ	การประปาส่วนภูมิภาคจังหวัดแพร่	
15	ทรัพยากรธรรมชาติและสิ่งแวดล้อม	ปริมาณน้ำประปาที่จำหน่าย แก่ผู้ใช้	มี	ทะเบียน	ลบ.ม.	รายปี	จังหวัด อำนาจ	การประปาส่วนภูมิภาคจังหวัดแพร่	
16	ทรัพยากรธรรมชาติและสิ่งแวดล้อม	จำนวนครัวเรือนที่ประสบ ภัยแล้ง	มี	ทะเบียน	ครัวเรือน	รายปี	จังหวัด อำนาจ	สำนักงานป้องกันและบรรเทาสา ธารณภัยจังหวัดแพร่	
17	ทรัพยากรธรรมชาติและสิ่งแวดล้อม	มูลค่าความเสียหายจากภัย แล้ง	มี	ทะเบียน	บาท	รายปี	จังหวัด อำนาจ	สำนักงานป้องกันและบรรเทาสา ธารณภัยจังหวัดแพร่	
18	ทรัพยากรธรรมชาติและสิ่งแวดล้อม	จำนวนครัวเรือนที่ประสบ อุทกภัยและดินโคลนถล่ม	มี	ทะเบียน	ครัวเรือน	รายปี	จังหวัด อำนาจ	สำนักงานป้องกันและบรรเทาสา ธารณภัยจังหวัดแพร่	

ลำดับ	สาขา	รายการข้อมูลพื้นฐาน	มี/ไม่มี ฐานข้อมูล	วิธีการเก็บ รวบรวม ข้อมูล	หน่วยวัด	ความถี่ของ ข้อมูล	ระดับการ นำเสนอ	หน่วยงานผู้รับผิดชอบ	หมายเหตุ
19	ทรัพยากรธรรมชาติและสิ่งแวดล้อม	มูลค่าความเสียหายจากอุทกภัยและดินโคลนถล่ม	มี	ทะเบียน	บาท	รายปี	จังหวัด อำเภอ	สำนักงานป้องกันและบรรเทาสาธารณภัยจังหวัดแพร่	
20	ทรัพยากรธรรมชาติและสิ่งแวดล้อม	จำนวนครั้งที่เกิดไฟฟ้า	มี	ทะเบียน	ครั้ง	รายปี	จังหวัด อำเภอ	สำนักทรัพยากรธรรมชาติและสิ่งแวดล้อมจังหวัดแพร่	
21	ทรัพยากรธรรมชาติและสิ่งแวดล้อม	พื้นที่เสียหายจากไฟฟ้า	มี	ทะเบียน	ไร่	รายปี	จังหวัด อำเภอ	สำนักทรัพยากรธรรมชาติและสิ่งแวดล้อมจังหวัดแพร่	
22	ทรัพยากรธรรมชาติและสิ่งแวดล้อม	จำนวนวันที่มีปริมาณฝุ่นละอองเกินเกณฑ์มาตรฐาน (PM 2.5)	มี	ทะเบียน	วัน	รายปี	จังหวัด	สำนักทรัพยากรธรรมชาติและสิ่งแวดล้อมจังหวัดแพร่	
23	ทรัพยากรธรรมชาติและสิ่งแวดล้อม	จำนวนผู้ประสบภัยธรรมชาติ	มี	ทะเบียน	คน	ปีงบประมาณ	ประเทศ	สำนักงานป้องกันและบรรเทาสาธารณภัยจังหวัดแพร่	
24	ทรัพยากรธรรมชาติและสิ่งแวดล้อม	มูลค่าความเสียหายจากภัยธรรมชาติ	มี	ทะเบียน	บาท	ปีงบประมาณ	ประเทศ	สำนักงานป้องกันและบรรเทาสาธารณภัยจังหวัดแพร่	

3.2 รายการข้อมูลสถิติทางการที่เกี่ยวข้องกับการพัฒนาในระดับจังหวัด

จากรายงานตัวชี้วัดการพัฒนาระดับจังหวัดและกลุ่มจังหวัด เดือนกรกฎาคม พ.ศ. 2564 ของสำนักงานสภาพัฒนาการเศรษฐกิจและสังคมแห่งชาติ พบว่า จังหวัดแพร่ตัวชี้วัดในทุกมิติการพัฒนามีค่าสูงกว่าค่ากลางของประเทศ เพื่อให้การพัฒนาในระดับจังหวัดไปในทิศทางที่ดีขึ้นซึ่งการพัฒนาในแต่ละมิติจะต้องอาศัยข้อมูลต่าง ๆ ที่เกี่ยวข้องเป็นตัวบ่งชี้ว่าจังหวัดได้มีการพัฒนาไปในทิศทางที่ดีขึ้น ซึ่งต้องอาศัยข้อมูลต่าง ๆ ที่เกี่ยวข้องเป็นตัวบ่งชี้ว่าจังหวัดในการพัฒนา

ดังนั้น ในการพัฒนาในแต่ละมิตินั้น จะต้องมีการกำหนดรายการข้อมูลต่าง ๆ ที่เกี่ยวข้อง และมีความสอดคล้องกับประเด็นการพัฒนาจังหวัดด้วย โดยเริ่มจากการวิเคราะห์ห่วงโซ่มูลค่า (Value Chain) และจัดทำผังสถิติทางการ²² ตามประเด็นการพัฒนาจังหวัด เพื่อให้สามารถตอบโจทย์การพัฒนาในระดับจังหวัดในแต่ละมิติได้ โดยมีรายละเอียดดังนี้

3.2.1 ประเด็นการพัฒนาที่ 1 : ยกระดับขีดความสามารถและเพิ่มประสิทธิภาพการเกษตร เศรษฐกิจ การค้า การลงทุน ให้สามารถแข่งขันได้ เชื่อมโยงภูมิภาค และต่างประเทศ

วัตถุประสงค์

1. เพื่อเพิ่มประสิทธิภาพการผลิตและยกระดับคุณภาพสินค้าและบริการ
2. เพื่อพัฒนาขีดความสามารถในการแข่งขันและสร้างนวัตกรรมเพื่อสร้างมูลค่าเพิ่มทางเศรษฐกิจ
3. เพื่อสร้างโอกาสทางการตลาดและส่งเสริมความร่วมมือด้านการค้า การลงทุน

ตัวชี้วัด - ร้อยละมูลค่าการจำหน่ายผลิตภัณฑ์ OTOP เพิ่มขึ้น
- จำนวนพื้นที่เกษตรปลอดภัยเพิ่มขึ้น

เป้าหมายการพัฒนา : เพื่อยกระดับมาตรฐานสินค้าและบริการ เพื่อเพิ่มความสามารถในการแข่งขันและความร่วมมือทางเศรษฐกิจกับภูมิภาคอื่นและประเทศเพื่อนบ้าน

²² ผังสถิติทางการมีส่วนประกอบสำคัญ คือ ห่วงโซ่มูลค่า (VC) ปัจจัยแห่งความสำเร็จ (CSF) ตัวชี้วัด รายการสถิติทางการ การจัดจำแนก ระดับการนำเสนอผล สถานะ หน่วยงาน การส่งข้อมูลให้ส่วนราชการส่วนกลาง (กระทรวง กรม) หรือไม่ และหมายเหตุ ซึ่งภายใต้ผังสถิติ ทางการจะมีสถิติทางการที่มีความสำคัญและจำเป็นในการกำหนดนโยบาย การติดตาม และประเมินผลการดำเนินงานในจังหวัด

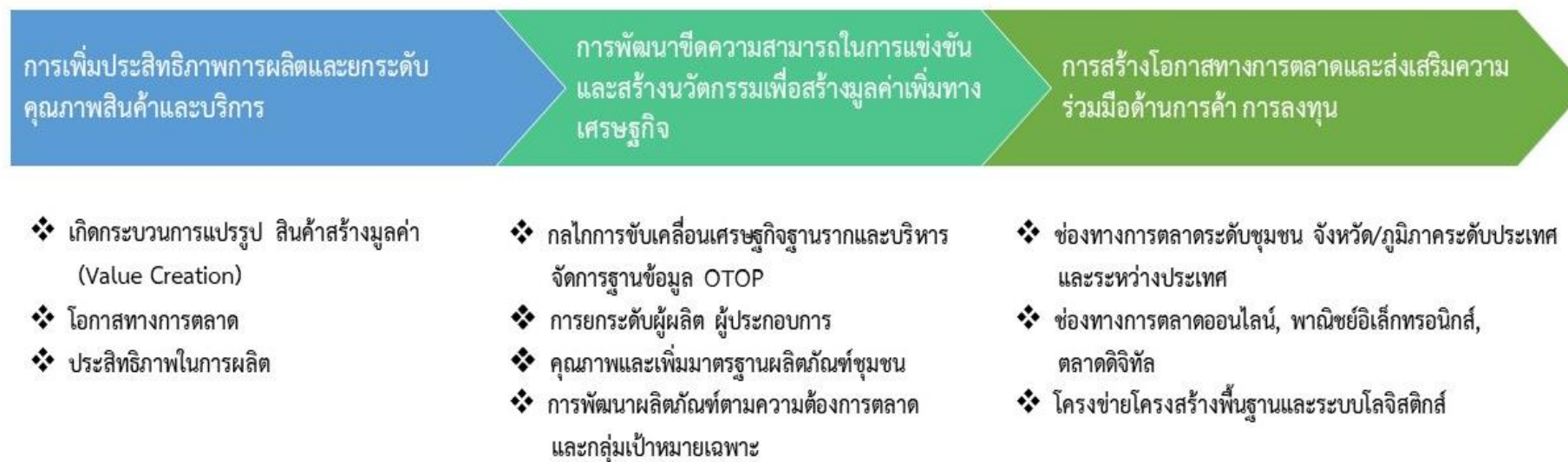
ตาราง 13 ตัวชี้วัดตามประเด็นการพัฒนาที่ 1 ยกระดับขีดความสามารถและเพิ่มประสิทธิภาพ การเกษตร เศรษฐกิจ การค้า การลงทุน ให้สามารถแข่งขันได้ เชื่อมโยงภูมิภาค และต่างประเทศ

เป้าหมายการพัฒนา	ตัวชี้วัด/เป้าหมาย รวม 5 ปี	ข้อมูลค่า ฐาน	ค่าเป้าหมายรายปี				
			2566	2567	2568	2569	2570
เพื่อยกระดับมาตรฐาน สินค้าและบริการ เพื่อ เพิ่มความสามารถในการ แข่งขันและความร่วมมือ ทางเศรษฐกิจกับภูมิภาค อื่นและประเทศเพื่อน บ้าน	1. การเพิ่มจำนวนนวัตกรรม สินค้าและผลิตภัณฑ์เด่นของ จังหวัดแพร่	อย่างน้อย 5 ผลิตภัณฑ์	5	5	5	5	5
	2. ร้อยละมูลค่าการจำหน่าย ผลิตภัณฑ์ OTOP เพิ่มขึ้นต่อ ปี	ร้อยละ 12	12	12	12	12	12
	3. จำนวนพื้นที่เกษตร ปลอดภัยเพิ่มขึ้น	250 ไร่	250	250	250	250	250
	4. จำนวนโครงสร้างพื้นฐาน ได้รับการปรับปรุง/เพิ่ม ประสิทธิภาพ	อย่างน้อย 3 เส้นทาง	3	3	3	3	3

3.2.1.1 ห่วงโซ่คุณค่า (Value Chain) ที่สอดคล้องกับแผนพัฒนาจังหวัดแพร่

แนวความคิดจัดทำห่วงโซ่คุณค่าที่สอดคล้องกับแผนพัฒนาจังหวัดแพร่ “ประเด็นการพัฒนาที่ 1 : ยกระดับขีดความสามารถและเพิ่มประสิทธิภาพการเกษตรเศรษฐกิจ การค้า การลงทุน ให้สามารถแข่งขันได้ เชื่อมโยงภูมิภาค และต่างประเทศ” โดยเริ่มจากการศึกษาห่วงโซ่คุณค่าของประเทศไทย 140 เป้าหมายแผนแม่บทย่อย ภายใต้แผนแม่บทภายใต้ยุทธศาสตร์ชาติ (23 ด้าน) จากนั้นดำเนินการจัดทำห่วงโซ่คุณค่า (Value Chain) ดังภาพ 13 และห่วงโซ่คุณค่า (Value Chain) ที่สอดคล้องกับแผนพัฒนาจังหวัดแพร่ เรื่อง “ยกระดับขีดความสามารถและเพิ่มประสิทธิภาพการเกษตรเศรษฐกิจ การค้า การลงทุน ให้สามารถแข่งขันได้ เชื่อมโยงภูมิภาค และต่างประเทศ” ได้ดังภาพ 13

ห่วงโซ่คุณค่า (Value Chain) “ยกระดับขีดความสามารถและเพิ่มประสิทธิภาพการเกษตรเศรษฐกิจ การค้า การลงทุน ให้สามารถแข่งขันได้
เชื่อมโยงภูมิภาค และต่างประเทศ”



ภาพ 13 ห่วงโซ่คุณค่า (Value Chain) ของประเด็นการพัฒนาที่ 1 ยกระดับขีดความสามารถและเพิ่มประสิทธิภาพการเกษตรเศรษฐกิจ การค้า การลงทุน ให้สามารถแข่งขันได้ เชื่อมโยงภูมิภาค และต่างประเทศ

3.2.1.2 ผังสถิติทางการ

การจัดทำผังสถิติทางการประเด็นการพัฒนาที่ 1: ยกระดับขีดความสามารถและเพิ่มประสิทธิภาพการเกษตรเศรษฐกิจ การค้า การลงทุน ให้สามารถแข่งขันได้ เชื่อมโยงภูมิภาค และต่างประเทศ หลังจากที่ได้มีการศึกษาแนวทางการพัฒนาจังหวัด (ประเด็นการพัฒนาที่ 1) ห่วงโซ่คุณค่า (Value Chain) และปัจจัยสู่ความสำเร็จ (Critical Success Factor) ตามแผนพัฒนาจังหวัดแพร่แล้ว จากนั้นจัดทำผังสถิติทางการ “ยกระดับขีดความสามารถและเพิ่มประสิทธิภาพการเกษตรเศรษฐกิจ การค้า การลงทุน ให้สามารถแข่งขันได้ เชื่อมโยงภูมิภาค และต่างประเทศ” โดยศึกษายุทธศาสตร์ กลยุทธ์ แนวทางการพัฒนา ตลอดจนตัวชี้วัดภายใต้แผนระดับ 3 ที่สอดคล้องกับปัจจัยสู่ความสำเร็จ (Critical Success Factor) พร้อมทั้งกำหนดรายการข้อมูลสถิติที่สำคัญ และจำเป็น จึงสามารถสรุปผังสถิติทางการ “ยกระดับขีดความสามารถและเพิ่มประสิทธิภาพการเกษตรเศรษฐกิจ การค้า การลงทุน ให้สามารถแข่งขันได้ เชื่อมโยงภูมิภาค และต่างประเทศ” ดังตาราง 14

ตาราง 14 ผังสถิติทางการ “ยกระดับขีดความสามารถและเพิ่มประสิทธิภาพการเกษตรเศรษฐกิจ การค้า การลงทุน ให้สามารถแข่งขันได้ เชื่อมโยงภูมิภาค และต่างประเทศ”

ห่วงโซ่คุณค่า (VC)	ปัจจัยแห่งความสำเร็จ (CSF)	ตัวชี้วัด	บัญชีสถิติทางการ	การจัดจำแนก	ระดับการนำเสนอผล	สถานะข้อมูล	หน่วยงาน	การจัดส่งข้อมูลให้ส่วนราชการส่วนกลาง	หมายเหตุ
VC01 การเพิ่มประสิทธิภาพการผลิตและยกระดับคุณภาพสินค้าและบริการ	F0101 เกิดกระบวนการแปรรูปสินค้าสร้างมูลค่า (Value Creation)	จำนวนกลุ่ม OTOP และผู้ประกอบการที่มีการพัฒนาหรือแปรรูปก่อให้เกิด มูลค่าเพิ่ม	จำนวนกลุ่ม และผู้ประกอบการ OTOP		จังหวัด	พร้อมเผยแพร่	สำนักงานพัฒนาชุมชนจังหวัดแพร่	ไม่ได้จัดส่ง	
	F0102 โอกาสทางการตลาด	ผลิตภัณฑ์มวลรวมจังหวัด เพิ่มขึ้น	ผลิตภัณฑ์มวลรวมจังหวัด		จังหวัด	พร้อมเผยแพร่	สำนักงานคณะกรรมการพัฒนาการเศรษฐกิจและสังคมแห่งชาติ		
		ผลิตภัณฑ์มวลรวมสาขาที่פקแรมและบริการด้านอาหาร เพิ่มขึ้น	ผลิตภัณฑ์มวลรวมสาขาที่פקแรมและบริการด้านอาหาร		จังหวัด	พร้อมเผยแพร่	สำนักงานคณะกรรมการพัฒนาการเศรษฐกิจและสังคมแห่งชาติ		
		ผลิตภัณฑ์มวลรวมสาขาเกษตร เพิ่มขึ้น	ผลิตภัณฑ์มวลรวมสาขาเกษตร เพิ่มขึ้น		จังหวัด	พร้อมเผยแพร่	สำนักงานคณะกรรมการพัฒนาการเศรษฐกิจและสังคมแห่งชาติ		

ตาราง 14 ผังสถิติทางการ “ยกระดับขีดความสามารถและเพิ่มประสิทธิภาพการเกษตรเศรษฐกิจ การค้า การลงทุน ให้สามารถแข่งขันได้ เชื่อมโยงภูมิภาค และต่างประเทศ” (ต่อ)

ห่วงโซ่คุณค่า (VC)	ปัจจัยแห่งความสำเร็จ (CSF)	ตัวชี้วัด	บัญชีสถิติทางการ	การจัดจำแนก	ระดับการนำเสนอผล	สถานะข้อมูล	หน่วยงาน	การจัดส่งข้อมูลให้ส่วนราชการส่วนกลาง	หมายเหตุ
	F0103 ประสิทธิภาพในการผลิต	จำนวนเกษตรกรและผลิตภัณฑ์สินค้าเกษตรที่ได้รับการรับรองและผ่านการตรวจรับรองมาตรฐานเพิ่มขึ้น (GAP)	จำนวนเกษตรกรที่ได้รับการรับรอง GAP (ราย)	ชนิดพืชที่สำคัญ	จังหวัด	ต้องพัฒนา	สำนักงานเกษตรจังหวัดแพร่	ไม่ได้จัดส่ง	
		จำนวนแปลง/ฟาร์มและผลิตภัณฑ์สินค้าเกษตรที่ได้รับการรับรองและผ่านการตรวจรับรองมาตรฐานเพิ่มขึ้น (GAP)	พื้นที่ที่ได้รับการรับรอง GAP	ชนิดพืชที่สำคัญ	จังหวัด	ต้องพัฒนา	สำนักงานเกษตรจังหวัดแพร่	ไม่ได้จัดส่ง	
		การรวมกลุ่มเกษตรกรและเครือข่ายกลุ่มเกษตรกรผู้ประกอบการทางการเกษตรเพิ่มขึ้น	จำนวน Young Smart Farmer		จังหวัด	ต้องพัฒนา	สำนักงานเกษตรจังหวัดแพร่	ไม่ได้จัดส่ง	
		จำนวนพื้นที่เกษตรปลอดภัยเพิ่มขึ้น	จำนวนพื้นที่เกษตรปลอดภัย		จังหวัด	ต้องพัฒนา	สำนักงานเกษตรจังหวัดแพร่	ไม่ได้จัดส่ง	

ตาราง 14 ผังสถิติทางการ “ยกระดับขีดความสามารถและเพิ่มประสิทธิภาพการเกษตรเศรษฐกิจ การค้า การลงทุน ให้สามารถแข่งขันได้ เชื่อมโยงภูมิภาค และต่างประเทศ” (ต่อ)

ห่วงโซ่คุณค่า (VC)	ปัจจัยแห่งความสำเร็จ (CSF)	ตัวชี้วัด	บัญชีสถิติทางการ	การจัดจำแนก	ระดับการนำเสนอผล	สถานะข้อมูล	หน่วยงาน	การจัดส่งข้อมูลให้ส่วนราชการส่วนกลาง	หมายเหตุ
	F0204 พัฒนาผู้ประกอบการทุกระดับให้มีขีดความสามารถตามศักยภาพ และการมุ่งสู่ภาคการส่งออก	จำนวนผู้เข้ารับการฝึกและผ่านการฝึกอบรมฝีมือแรงงานตาม พ.ร.บ. ส่งเสริมการพัฒนาฝีมือแรงงาน พ.ศ. 2545	จำนวนผู้เข้ารับการฝึกและผ่านการฝึกอบรมฝีมือแรงงานตาม พ.ร.บ. ส่งเสริมการพัฒนาฝีมือแรงงาน พ.ศ. 2545		จังหวัด	พร้อมเผยแพร่	สำนักงานพัฒนาฝีมือแรงงานจังหวัดแพร่	ไม่ได้จัดส่ง	
		จำนวนผู้เข้ารับการฝึกและผ่านการฝึกฝีมือแรงงาน หลักสูตรการฝึกเตรียมเข้าทำงาน	จำนวนผู้เข้ารับการฝึกและผ่านการฝึกฝีมือแรงงาน หลักสูตรการฝึกเตรียมเข้าทำงาน		จังหวัด	พร้อมเผยแพร่	สำนักงานพัฒนาฝีมือแรงงานจังหวัดแพร่	ไม่ได้จัดส่ง	
VC02 การพัฒนาขีดความสามารถในการแข่งขันและสร้างนวัตกรรมเพื่อสร้างมูลค่าเพิ่มทางเศรษฐกิจ	F0201 กลไกการขับเคลื่อนเศรษฐกิจฐานรากและบริหารจัดการฐานข้อมูล OTOP	ร้อยละมูลค่าการจำหน่ายผลิตภัณฑ์ OTOP เพิ่มขึ้นต่อปี	มูลค่าการจำหน่ายผลิตภัณฑ์ OTOP	ประเภทสินค้าผลิตภัณฑ์	อำเภอจังหวัด	พร้อมเผยแพร่	สำนักงานพัฒนาชุมชนจังหวัดแพร่	ไม่ได้จัดส่ง	
	F0202 การยกระดับผู้ผลิตผู้ประกอบการ	จำนวนผู้ประกอบการที่ลงทะเบียนผลิตภัณฑ์ OTOP เพิ่มขึ้น	จำนวนผู้ประกอบการลงทะเบียน ผลิตภัณฑ์ OTOP	ประเภทผลิตภัณฑ์	อำเภอจังหวัด	พร้อมเผยแพร่	สำนักงานพัฒนาชุมชนจังหวัดแพร่	ไม่ได้จัดส่ง	

ตาราง 14 ผังสถิติทางการ “ยกระดับขีดความสามารถและเพิ่มประสิทธิภาพการเกษตรเศรษฐกิจ การค้า การลงทุน ให้สามารถแข่งขันได้ เชื่อมโยงภูมิภาค และต่างประเทศ” (ต่อ)

ห่วงโซ่คุณค่า (VC)	ปัจจัยแห่งความสำเร็จ (CSF)	ตัวชี้วัด	บัญชีสถิติทางการ	การจัดจำแนก	ระดับการนำเสนอผล	สถานะข้อมูล	หน่วยงาน	การจัดส่งข้อมูลให้ส่วนราชการส่วนกลาง	หมายเหตุ
	F0203 คุณภาพและเพิ่มมาตรฐานผลิตภัณฑ์ชุมชน	จำนวนผลิตภัณฑ์ ที่ลงทะเบียน ผลิตภัณฑ์ OTOP เพิ่มขึ้น	จำนวนผลิตภัณฑ์ ที่ลงทะเบียน ผลิตภัณฑ์ OTOP	ประเภทผลิตภัณฑ์ และระดับดาว	จังหวัด	พร้อมเผยแพร่	สำนักงานพัฒนาชุมชนจังหวัดแพร่	ไม่ได้จัดส่ง	
	F0204 การพัฒนาผลิตภัณฑ์ตามความต้องการตลาด และกลุ่มเป้าหมายเฉพาะ	การเพิ่มจำนวนนวัตกรรมสินค้า และผลิตภัณฑ์เด่นของจังหวัดแพร่	จำนวนนวัตกรรมสินค้า ผลิตภัณฑ์เด่นของจังหวัดแพร่	ประเภทสินค้า ผลิตภัณฑ์	อำเภอ จังหวัด	พร้อมเผยแพร่	สำนักงานพัฒนาชุมชนจังหวัดแพร่	ไม่ได้จัดส่ง	
VC03 การสร้างโอกาสทางการตลาดและส่งเสริมความร่วมมือด้านการค้าการลงทุน	F0301 ช่องทางการตลาดระดับชุมชน จังหวัด/ภูมิภาค ระดับประเทศ และระหว่างประเทศ	จำนวนช่องทางการจำหน่าย ผลิตภัณฑ์ OTOP เพิ่มขึ้น	จำนวนช่องทางการจำหน่าย ผลิตภัณฑ์ OTOP		จังหวัด	พร้อมเผยแพร่	สำนักงานพัฒนาชุมชนจังหวัดแพร่	ไม่ได้จัดส่ง	
		จำนวนช่องทางการจำหน่ายสินค้าเกษตรของจังหวัดเพิ่มขึ้น	จำนวนช่องทางการจำหน่าย สินค้าเกษตรของจังหวัด		จังหวัด	ต้องพัฒนา	สำนักงานเกษตรจังหวัดแพร่	ไม่ได้จัดส่ง	
	F0302 ช่องทางการตลาดออนไลน์, พาณิชนีย์ อิเล็กทรอนิกส์, ตลาดดิจิทัล	จำนวนผู้ประกอบการผลิตภัณฑ์ OTOP ที่จำหน่ายทางช่องทางการตลาดออนไลน์ เพิ่มขึ้น	จำนวนผู้ประกอบการ ผลิตภัณฑ์ OTOP ที่จำหน่ายทางช่องทางการตลาดออนไลน์	ประเภทสินค้า ผลิตภัณฑ์	อำเภอ จังหวัด	พร้อมเผยแพร่	สำนักงานพัฒนาชุมชนจังหวัดแพร่	ไม่ได้จัดส่ง	

ตาราง 14 ผังสถิติทางการ “ยกระดับขีดความสามารถและเพิ่มประสิทธิภาพการเกษตรเศรษฐกิจ การค้า การลงทุน ให้สามารถแข่งขันได้ เชื่อมโยงภูมิภาค และต่างประเทศ” (ต่อ)

ห่วงโซ่คุณค่า (VC)	ปัจจัยแห่งความสำเร็จ (CSF)	ตัวชี้วัด	บัญชีสถิติทางการ	การจัดจำแนก	ระดับการนำเสนอผล	สถานะข้อมูล	หน่วยงาน	การจัดส่งข้อมูลให้ส่วนราชการส่วนกลาง	หมายเหตุ
	F0303 โครงข่ายโครงสร้างพื้นฐานและระบบโลจิสติกส์	จำนวนเส้นทางทางหลวงสายหลัก/สายรองที่ได้รับปรับปรุง/เพิ่มประสิทธิภาพ	จำนวนเส้นทางทางหลวงสายหลัก/สายรองที่ได้รับปรับปรุง/เพิ่มประสิทธิภาพ	ประเภทเส้นทาง	จังหวัด	พร้อมเผยแพร่	- แขวงทางหลวงแพร่ - อบจ.แพร่	ไม่ได้จัดส่ง	
			งบประมาณก่อสร้างถนนและซ่อมบำรุง	ประเภทเส้นทาง	จังหวัด	พร้อมเผยแพร่	- แขวงทางหลวงแพร่ - อบจ.แพร่	ไม่ได้จัดส่ง	
		พื้นที่ให้บริการน้ำประปา	จำนวนผู้ใช้น้ำประปา		อำเภอจังหวัด	พร้อมเผยแพร่	การประปาส่วนภูมิภาคสาขาแพร่	ไม่ได้จัดส่ง	
		จำนวนหมู่บ้านที่มีไฟฟ้าใช้	จำนวนหมู่บ้านที่มีไฟฟ้าใช้		หมู่บ้าน	พร้อมเผยแพร่	การไฟฟ้าส่วนภูมิภาคจังหวัดแพร่	ไม่ได้จัดส่ง	
			จำนวนครัวเรือนที่มีไฟฟ้าใช้		หมู่บ้าน	พร้อมเผยแพร่	การไฟฟ้าส่วนภูมิภาคจังหวัดแพร่	ไม่ได้จัดส่ง	

3.2.2 ประเด็นการพัฒนาที่ 2 : บริหารจัดการทรัพยากรธรรมชาติ สิ่งแวดล้อม และภัยพิบัติ แบบบูรณาการอย่างยั่งยืน

วัตถุประสงค์

1. เพื่ออนุรักษ์ ป่าไม้ ทรัพยากรธรรมชาติและสิ่งแวดล้อมเพื่อสร้างสมดุลทางธรรมชาติและการใช้ประโยชน์ทรัพยากรธรรมชาติอย่างยั่งยืน
2. เพื่อพัฒนาและเพิ่มประสิทธิภาพกลไกการจัดการความเสี่ยงจากสาธารณภัยอย่างเป็นระบบ
3. เพื่อพัฒนาระบบและกลไกการบริหารจัดการทรัพยากรธรรมชาติและสิ่งแวดล้อมแบบบูรณาการ
4. เพื่อเสริมสร้างความเข้มแข็งการมีส่วนร่วมในการบริหารจัดการทรัพยากรธรรมชาติและสิ่งแวดล้อมอย่างเป็นระบบ
5. เพื่อส่งเสริมการใช้พลังงานทดแทนอย่างมีประสิทธิภาพ

ตัวชี้วัด - จำนวนจุดสะสมความร้อน ลดลงจากค่าเฉลี่ย 3 ปี ย้อนหลัง

เป้าหมายการพัฒนา บริหารจัดการทรัพยากรธรรมชาติ และสิ่งแวดล้อมแบบบูรณาการ ควบคู่กับการพัฒนาอย่างยั่งยืน

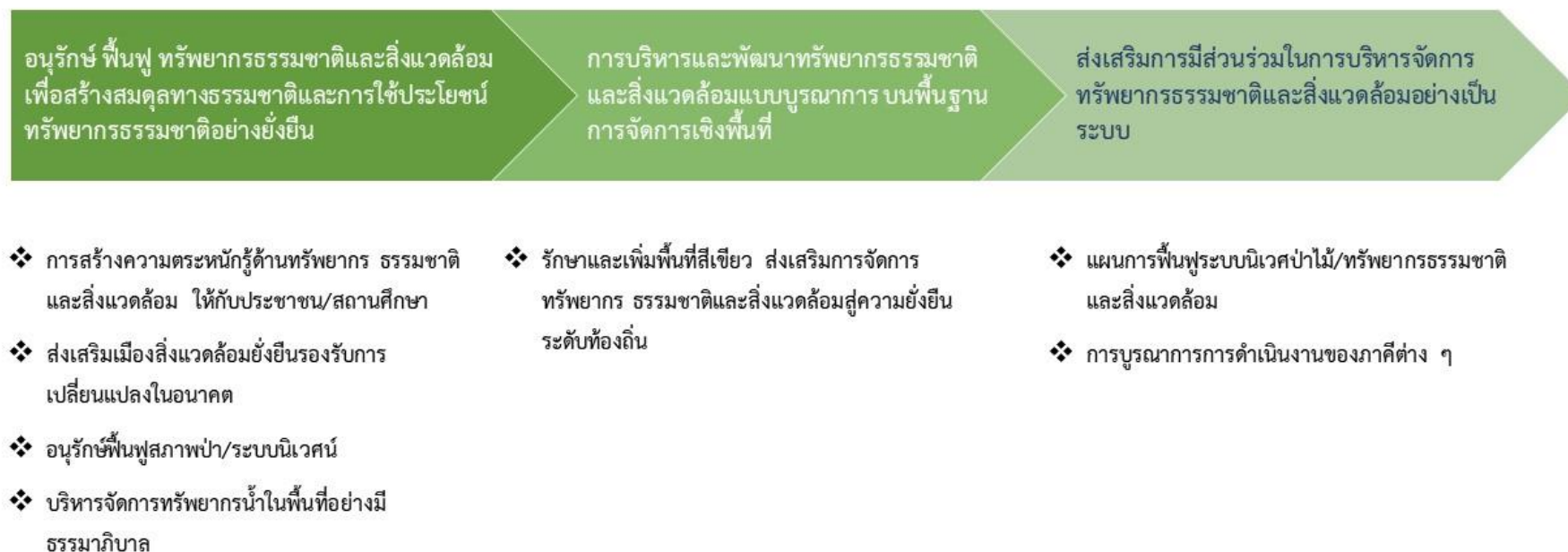
ตาราง 15 ตัวชี้วัดตามประเด็นการพัฒนาที่ 2 บริหารจัดการทรัพยากรธรรมชาติ สิ่งแวดล้อม และภัยพิบัติแบบบูรณาการอย่างยั่งยืน

เป้าหมายการพัฒนา	ตัวชี้วัด/ เป้าหมายรวม 5 ปี	ข้อมูลค่าฐาน	ค่าเป้าหมายรายปี				
			2566	2567	2568	2569	2570
บริหารจัดการ ทรัพยากรธรรมชาติ และสิ่งแวดล้อมแบบ บูรณาการ ควบคู่กับการ พัฒนาอย่างยั่งยืน	1. จำนวนแหล่งน้ำได้รับการ ฟื้นฟู/ สร้างใหม่เพิ่มขึ้น	อย่างน้อย 2 แห่ง	2	2	2	2	2
	2. จำนวนจุดสะสมความร้อน ลดลงจากค่าเฉลี่ย 3 ปี ย้อนหลัง	ลดลง	ลดลง	ลดลง	ลดลง	ลดลง	ลดลง

3.2.2.1 ห่วงโซ่คุณค่า (Value Chain) ที่สอดคล้องกับแผนพัฒนาจังหวัดแพร่

แนวคิดการจัดทำห่วงโซ่คุณค่าที่สอดคล้องกับแผนพัฒนาจังหวัดแพร่ “ประเด็นการพัฒนาที่ 2 บริหารจัดการทรัพยากรธรรมชาติ สิ่งแวดล้อม และภัยพิบัติแบบบูรณาการอย่างยั่งยืน” โดยเริ่มจากการศึกษาห่วงโซ่คุณค่าของประเทศไทย 140 เป้าหมายแผนแม่บทย่อย ภายใต้แผนแม่บทภายใต้ยุทธศาสตร์ชาติ (23 ด้าน) จากนั้นดำเนินการจัดทำห่วงโซ่คุณค่า (Value Chain) ดังภาพ 14 และห่วงโซ่คุณค่า (Value Chain) ที่สอดคล้องกับแผนพัฒนาจังหวัดแพร่ เรื่อง “บริหารจัดการทรัพยากรธรรมชาติ สิ่งแวดล้อม และภัยพิบัติแบบบูรณาการอย่างยั่งยืน” ได้ดังภาพ 14

ห่วงโซ่คุณค่า (Value Chain) “บริหารจัดการทรัพยากรธรรมชาติ สิ่งแวดล้อม และภัยพิบัติแบบบูรณาการอย่างยั่งยืน”



ภาพ 14 ห่วงโซ่คุณค่า (Value Chain) ของประเด็นการพัฒนาที่ 2 บริหารจัดการทรัพยากรธรรมชาติ สิ่งแวดล้อม และภัยพิบัติแบบบูรณาการอย่างยั่งยืน

3.2.2.2 ผังสถิติทางการ

การจัดทำผังสถิติทางการประเด็นการพัฒนาที่ 2 : บริหารจัดการทรัพยากรธรรมชาติ สิ่งแวดล้อม และภัยพิบัติแบบบูรณาการอย่างยั่งยืน (ประเด็นการพัฒนาที่ 2) ห่วงโซ่คุณค่า (Value Chain) และปัจจัยสู่ความสำเร็จ (Critical Success Factor) ตามแผนพัฒนาจังหวัดแพร่แล้ว จากนั้นจัดทำผังสถิติทางการ “บริหารจัดการทรัพยากรธรรมชาติ สิ่งแวดล้อม และภัยพิบัติแบบบูรณาการอย่างยั่งยืน” โดยศึกษา ยุทธศาสตร์ กลยุทธ์ แนวทางการพัฒนา ตลอดจนตัวชี้วัดภายใต้แผนระดับ 3 ที่สอดคล้องกับปัจจัยสู่ความสำเร็จ (Critical Success Factor) พร้อมทั้งกำหนดรายการข้อมูลสถิติที่สำคัญ และจำเป็น จึงสามารถสรุปผังสถิติทางการ “บริหารจัดการทรัพยากรธรรมชาติ สิ่งแวดล้อม และภัยพิบัติแบบบูรณาการอย่างยั่งยืน” ดังตาราง 16

ตาราง 16 ผังสถิติทางการ “บริหารจัดการทรัพยากรธรรมชาติ สิ่งแวดล้อม และภัยพิบัติแบบบูรณาการอย่างยั่งยืน”

ห่วงโซ่คุณค่า (VC)	ปัจจัยแห่งความสำเร็จ (CSF)	ตัวชี้วัด	บัญชีสถิติทางการ	การจัดจำแนก	ระดับการนำเสนอผล	สถานะข้อมูล	หน่วยงาน	การจัดส่งข้อมูลให้ส่วนราชการส่วนกลาง	หมายเหตุ
VC01 อนุรักษ์ฟื้นฟูทรัพยากรธรรมชาติ และสิ่งแวดล้อม เพื่อสร้างสมดุลทางธรรมชาติและการใช้ประโยชน์ทรัพยากรธรรมชาติอย่างยั่งยืน	F0101 การสร้างความตระหนักรู้ด้านทรัพยากร ธรรมชาติและสิ่งแวดล้อมให้กับประชาชน/สถานศึกษา	ข้อมูลภัยแล้ง	จำนวนครัวเรือนที่ประสบภัย		อำเภอ จังหวัด	พร้อมเผยแพร่	สำนักงานป้องกันและบรรเทาสาธารณภัยจังหวัดแพร่	ไม่ได้จัดส่ง	
			พื้นที่การเกษตรเสียหาย		อำเภอ จังหวัด	พร้อมเผยแพร่	สำนักงานป้องกันและบรรเทาสาธารณภัยจังหวัดแพร่	ไม่ได้จัดส่ง	
			มูลค่าความเสียหาย		อำเภอ จังหวัด	พร้อมเผยแพร่	สำนักงานป้องกันและบรรเทาสาธารณภัยจังหวัดแพร่	ไม่ได้จัดส่ง	
		ข้อมูลอุทกภัยและดินโคลนถล่ม	จำนวนครัวเรือนที่ประสบภัย		อำเภอ จังหวัด	พร้อมเผยแพร่	สำนักงานป้องกันและบรรเทาสาธารณภัยจังหวัดแพร่	ไม่ได้จัดส่ง	

ตาราง 16 ผังสถิติทางการ “บริหารจัดการทรัพยากรธรรมชาติ สิ่งแวดล้อม และภัยพิบัติแบบบูรณาการอย่างยั่งยืน” (ต่อ)

ห่วงโซ่คุณค่า (VC)	ปัจจัยแห่งความสำเร็จ (CSF)	ตัวชี้วัด	บัญชีสถิติทางการ	การจัดจำแนก	ระดับการนำเสนอผล	สถานะข้อมูล	หน่วยงาน	การจัดส่งข้อมูลให้ส่วนราชการส่วนกลาง	หมายเหตุ
			มูลค่าความเสียหาย		อำเภอ จังหวัด	พร้อมเผยแพร่	สำนักงานป้องกันและบรรเทาสาธารณภัยจังหวัดแพร่	ไม่ได้จัดส่ง	
		ข้อมูลภัยจากไฟป่าและหมอกควัน	จำนวนพื้นที่เสียหาย		อำเภอ จังหวัด	พร้อมเผยแพร่	สำนักงานทรัพยากรธรรมชาติและสิ่งแวดล้อมจังหวัดแพร่	ไม่ได้จัดส่ง	
			ฝุ่นละออง เกินมาตรฐาน (PM 2.5)		อำเภอ จังหวัด	พร้อมเผยแพร่	สำนักงานทรัพยากรธรรมชาติและสิ่งแวดล้อมจังหวัดแพร่	ไม่ได้จัดส่ง	
		จำนวนจุดสะสมความร้อนลดลง จากค่าเฉลี่ย 3 ปี ย้อนหลัง	ปริมาณจุดความร้อน		อำเภอ จังหวัด	พร้อมเผยแพร่	สำนักงานทรัพยากรธรรมชาติและสิ่งแวดล้อมจังหวัดแพร่	ไม่ได้จัดส่ง	

ตาราง 16 ผังสถิติทางการ “บริหารจัดการทรัพยากรธรรมชาติ สิ่งแวดล้อม และภัยพิบัติแบบบูรณาการอย่างยั่งยืน” (ต่อ)

ห่วงโซ่คุณค่า (VC)	ปัจจัยแห่งความสำเร็จ (CSF)	ตัวชี้วัด	บัญชีสถิติทางการ	การจัดจำแนก	ระดับการนำเสนอผล	สถานะข้อมูล	หน่วยงาน	การจัดส่งข้อมูลให้ส่วนราชการส่วนกลาง	หมายเหตุ
	F0102 ส่งเสริมเมืองสิ่งแวดล้อมยั่งยืน รองรับการเปลี่ยนแปลงในอนาคต	ร้อยละขยะมูลฝอยที่เกิดขึ้น ลดลง	ปริมาณขยะมูลฝอยที่เกิดขึ้น (ตัน/วัน)		จังหวัด	พร้อมเผยแพร่	กรมควบคุมมลพิษ		
		ร้อยละขยะมูลฝอย/ของเสียที่นำกลับมาใช้ประโยชน์ เพิ่มขึ้น	ปริมาณขยะมูลฝอย/ของเสียที่นำกลับมาใช้ประโยชน์ (ตัน/วัน)		จังหวัด	พร้อมเผยแพร่	กรมควบคุมมลพิษ		
		ร้อยละขยะมูลฝอยที่กำจัดถูกต้อง	ปริมาณขยะมูลฝอยที่กำจัดถูกต้อง (ตัน/วัน)		จังหวัด	พร้อมเผยแพร่	กรมควบคุมมลพิษ		
		จำนวนการใช้พลังงานทดแทน	จำนวนการใช้พลังงานทดแทน		จังหวัด	พร้อมเผยแพร่	สำนักงานพลังงานจังหวัดแพร่		
	F0103 อนุรักษ์ฟื้นฟูสภาพป่า/ระบบนิเวศน์	จำนวนและพื้นที่อนุรักษ์	จำนวนและพื้นที่อนุรักษ์ในเขตอุทยานแห่งชาติ		จังหวัด	พร้อมเผยแพร่	สำนักจัดการทรัพยากรป่าไม้ที่ 3 แพร่		
			จำนวนและพื้นที่อนุรักษ์ในเขตวนอุทยาน		จังหวัด	พร้อมเผยแพร่	สำนักบริหารพื้นที่อนุรักษ์ที่ 13 แพร่		
			จำนวนและพื้นที่อนุรักษ์ในเขตรักษาพันธุ์สัตว์ป่า		จังหวัด	พร้อมเผยแพร่	สำนักงานทรัพยากรธรรมชาติและสิ่งแวดล้อมแพร่		

ตาราง 16 ผังสถิติทางการ “บริหารจัดการทรัพยากรธรรมชาติ สิ่งแวดล้อม และภัยพิบัติแบบบูรณาการอย่างยั่งยืน” (ต่อ)

ห่วงโซ่คุณค่า (VC)	ปัจจัยแห่ง ความสำเร็จ (CSF)	ตัวชี้วัด	บัญชีสถิติทางการ	การจัด จำแนก	ระดับการ นำเสนอ ผล	สถานะ ข้อมูล	หน่วยงาน	การจัดส่ง ข้อมูลให้ส่วน ราชการ ส่วนกลาง	หมายเหตุ
			จำนวนและพื้นที่ในเขตสวน รุกขชาติ		จังหวัด	พร้อม เผยแพร่	สำนักบริหาร พื้นที่อนุรักษ์ที่ 13 แพร่		
			จำนวนและพื้นที่อนุรักษ์ในเขต ป่าสงวน		จังหวัด	พร้อม เผยแพร่	สำนักบริหาร พื้นที่อนุรักษ์ที่ 13 แพร่		
		ร้อยละของพื้นที่ป่าอนุรักษ์ตาม ประกาศต่อพื้นที่จังหวัดและต่อ พื้นที่ประเทศ	พื้นที่ป่าอนุรักษ์ทั้งหมดของ จังหวัดตามประกาศ		จังหวัด	พร้อม เผยแพร่	สำนักบริหาร พื้นที่อนุรักษ์ที่ 13 แพร่		
			พื้นที่ป่าไม้ในจังหวัดแพร่		จังหวัด	พร้อม เผยแพร่	สำนักบริหาร พื้นที่อนุรักษ์ที่ 13 แพร่		
			พื้นที่จังหวัด		จังหวัด	พร้อม เผยแพร่	สำนักบริหาร พื้นที่อนุรักษ์ที่ 13 แพร่		

ตาราง 16 ผังสถิติทางการ “บริหารจัดการทรัพยากรธรรมชาติ สิ่งแวดล้อม และภัยพิบัติแบบบูรณาการอย่างยั่งยืน” (ต่อ)

ห่วงโซ่คุณค่า (VC)	ปัจจัยแห่งความสำเร็จ (CSF)	ตัวชี้วัด	บัญชีสถิติทางการ	การจัดจำแนก	ระดับการนำเสนอผล	สถานะข้อมูล	หน่วยงาน	การจัดส่งข้อมูลให้ส่วนราชการส่วนกลาง	หมายเหตุ
	F0104 บริหารจัดการทรัพยากรน้ำในพื้นที่อย่างมีธรรมาภิบาล	จำนวนแหล่งน้ำได้รับการฟื้นฟู/สร้างใหม่เพิ่มขึ้น	จำนวนแหล่งน้ำสร้างใหม่		จังหวัด	ต้องพัฒนา	- โครงการชลประทานแพร่ - สำนักงานท้องถิ่นจังหวัดแพร่	ไม่ได้จัดส่ง	
			จำนวนแหล่งน้ำได้รับการฟื้นฟู		จังหวัด	ต้องพัฒนา	- โครงการชลประทานแพร่ - สำนักงานท้องถิ่นจังหวัดแพร่	ไม่ได้จัดส่ง	
		จำนวนแหล่งเก็บกักน้ำได้รับการพัฒนาปรับปรุง หรือสร้างเพิ่มเติมเพื่อให้ตอบสนองความต้องการของพื้นที่ (จำนวน)	จำนวนแหล่งเก็บน้ำและพื้นที่ใช้ประโยชน์		จังหวัด	ต้องพัฒนา	โครงการชลประทานแพร่	ไม่ได้จัดส่ง	
		การใช้น้ำในภาคการเกษตร	ปริมาณน้ำที่เก็บเฉลี่ยทั้งปี		จังหวัด	ต้องพัฒนา	โครงการชลประทานแพร่	ไม่ได้จัดส่ง	
			ปริมาณการใช้น้ำในภาคการเกษตร		จังหวัด	ต้องพัฒนา	โครงการชลประทานแพร่	ไม่ได้จัดส่ง	
			พื้นที่การเกษตรในเขตชลประทาน		จังหวัด	ต้องพัฒนา	โครงการชลประทานแพร่	ไม่ได้จัดส่ง	

ตาราง 16 ผังสถิติทางการ “บริหารจัดการทรัพยากรธรรมชาติ สิ่งแวดล้อม และภัยพิบัติแบบบูรณาการอย่างยั่งยืน” (ต่อ)

ห่วงโซ่คุณค่า (VC)	ปัจจัยแห่งความสำเร็จ (CSF)	ตัวชี้วัด	บัญชีสถิติทางการ	การจัดจำแนก	ระดับการนำเสนอผล	สถานะข้อมูล	หน่วยงาน	การจัดส่งข้อมูลให้ส่วนราชการส่วนกลาง	หมายเหตุ
VC02 การบริหารและพัฒนาทรัพยากรธรรมชาติและสิ่งแวดล้อมแบบบูรณาการบนพื้นฐานการจัดการเชิงพื้นที่	F0201 รักษาและเพิ่มพื้นที่สีเขียว ส่งเสริมการจัดการทรัพยากร ธรรมชาติ และสิ่งแวดล้อมสู่ความยั่งยืนระดับท้องถิ่น	ร้อยละของพื้นที่ป่าอนุรักษ์ตามประกาศต่อพื้นที่จังหวัดและต่อพื้นที่ประเทศ	พื้นที่ป่าอนุรักษ์ทั้งหมดของจังหวัดตามประกาศ		จังหวัด	พร้อมเผยแพร่	สำนักบริหารพื้นที่อนุรักษ์ที่ 13 แพร่		
			พื้นที่ป่าไม้ในจังหวัดแพร่		จังหวัด	พร้อมเผยแพร่	สำนักบริหารพื้นที่อนุรักษ์ที่ 13 แพร่		
			พื้นที่จังหวัด		จังหวัด	พร้อมเผยแพร่	สำนักบริหารพื้นที่อนุรักษ์ที่ 13 แพร่		
		สถิติการดับไฟของสถานีควบคุมไฟป่าและหน่วยงานในสังกัด รวมทั้งชุมชน	จำนวนครั้งของการดับไฟป่า		จังหวัด	พร้อมเผยแพร่	สำนักบริหารพื้นที่อนุรักษ์ที่ 13 แพร่	ไม่ได้จัดส่ง	
			จำนวนพื้นที่ได้รับความเสียหายจากการเกิดไฟป่าในปีปัจจุบันและปีที่ผ่านมา		จังหวัด	พร้อมเผยแพร่	สำนักงานทรัพยากรธรรมชาติและสิ่งแวดล้อมแพร่	ไม่ได้จัดส่ง	
VC03 ส่งเสริมการมีส่วนร่วมในการบริหารจัดการทรัพยากรธรรมชาติและสิ่งแวดล้อมอย่างเป็นระบบ	F0301 แผนการฟื้นฟูระบบนิเวศป่าไม้ / ทรัพยากรธรรมชาติ และสิ่งแวดล้อม	การฟื้นฟูพื้นที่ป่าไม้	จำนวนพื้นที่ป่าไม้ที่ได้รับการฟื้นฟู		จังหวัด	พร้อมเผยแพร่	สำนักจัดการทรัพยากรป่าไม้ที่ 3 แพร่	ไม่ได้จัดส่ง	
			จำนวนการรับขึ้นทะเบียนสวนป่า		จังหวัด	พร้อมเผยแพร่	สำนักงานทรัพยากรธรรมชาติและสิ่งแวดล้อมแพร่	ไม่ได้จัดส่ง	

ตาราง 16 ผังสถิติทางการ “บริหารจัดการทรัพยากรธรรมชาติ สิ่งแวดล้อม และภัยพิบัติแบบบูรณาการอย่างยั่งยืน” (ต่อ)

ห่วงโซ่คุณค่า (VC)	ปัจจัยแห่งความสำเร็จ (CSF)	ตัวชี้วัด	บัญชีสถิติทางการ	การจัดจำแนก	ระดับการนำเสนอผล	สถานะข้อมูล	หน่วยงาน	การจัดส่งข้อมูลให้ส่วนราชการส่วนกลาง	หมายเหตุ
	F0302 การบูรณาการการดำเนินงานของภาคีต่าง ๆ	ความสำเร็จของการพัฒนาระบบฐานข้อมูลสารสนเทศและองค์ความรู้เพื่อการบริหารจัดการทรัพยากรธรรมชาติป่าไม้	จำนวนโครงการ/กิจกรรมแก้ไขปัญหามอกควันและไฟป่าในจังหวัด		จังหวัด	พร้อมเผยแพร่	สำนักงานทรัพยากรธรรมชาติและสิ่งแวดล้อมจังหวัดแพร่	ไม่ได้จัดส่ง	
			จำนวนงบประมาณ แก้ไขปัญหามอกควันและไฟป่าในจังหวัด		จังหวัด	ต้องพัฒนา	สำนักงานทรัพยากรธรรมชาติและสิ่งแวดล้อมจังหวัดแพร่	ไม่ได้จัดส่ง	

3.2.3 ประเด็นการพัฒนาที่ 3 : ยกระดับการท่องเที่ยวเชิงสร้างสรรค์และยั่งยืน

วัตถุประสงค์

1. เพื่อยกระดับแหล่งท่องเที่ยวให้ได้มาตรฐาน
2. เพื่อส่งเสริมการตลาดและการประชาสัมพันธ์ด้านการท่องเที่ยว
3. เพื่อสร้างมูลค่าเพิ่มผลิตภัณฑ์และบริการด้านการท่องเที่ยว
4. เพื่อยกระดับการพัฒนาศักยภาพบุคลากรด้านการท่องเที่ยว
5. เพื่อส่งเสริมสนับสนุน การอนุรักษ์ และเผยแพร่ภูมิปัญญาเพื่อเพิ่มคุณค่าและมูลค่าทางเศรษฐกิจ

ตัวชี้วัด - จำนวนแหล่งท่องเที่ยวได้รับการพัฒนา ไม่น้อยกว่า 2 แห่ง

เป้าหมายการพัฒนา เพื่อส่งเสริมการท่องเที่ยวเชิงคุณค่า และการท่องเที่ยวเชิงสร้างสรรค์ให้มีคุณภาพ และมาตรฐานเพื่อการท่องเที่ยวอย่างยั่งยืน

ตาราง 17 ตัวชี้วัดตามประเด็นการพัฒนาที่ 3 ยกระดับการท่องเที่ยวเชิงสร้างสรรค์และยั่งยืน

เป้าหมายการพัฒนา	ตัวชี้วัด/ เป้าหมายรวม 5 ปี	ข้อมูลค่าฐาน	ค่าเป้าหมายรายปี				
			2566	2567	2568	2569	2570
เพื่อส่งเสริมการท่องเที่ยวเชิงคุณค่า และการท่องเที่ยวเชิงสร้างสรรค์ให้มีคุณภาพ และมาตรฐานเพื่อการท่องเที่ยวอย่างยั่งยืน	1. จำนวนแหล่งท่องเที่ยวได้รับการพัฒนา	อย่างน้อย 2 แห่ง	2	2	2	2	2
	2. จำนวนสถานประกอบการด้านการท่องเที่ยวได้มาตรฐาน SHA	10 แห่ง	10	15	20	25	30
	3. จำนวนกิจกรรมท่องเที่ยวเชิงสร้างสรรค์	อย่างน้อย 3 กิจกรรม	3	3	3	3	3

3.2.3.1 ห่วงโซ่คุณค่า (Value Chain) ที่สอดคล้องกับแผนพัฒนาจังหวัดแพร่

แนวคิดการจัดทำห่วงโซ่คุณค่าที่สอดคล้องกับแผนพัฒนาจังหวัดแพร่ “ประเด็นการพัฒนาที่ 3 ยกระดับการท่องเที่ยวเชิงสร้างสรรค์และยั่งยืน” โดยเริ่มจากการศึกษาห่วงโซ่คุณค่าของประเทศไทย 140 เป้าหมายแผนแม่บทย่อย ภายใต้แผนแม่บทภายใต้ยุทธศาสตร์ชาติ (23 ด้าน) จากนั้นดำเนินการจัดทำห่วงโซ่คุณค่า (Value Chain) ดังภาพ 14 และห่วงโซ่คุณค่า (Value Chain) ที่สอดคล้องกับแผนพัฒนาจังหวัดแพร่ เรื่อง “ยกระดับการท่องเที่ยวเชิงสร้างสรรค์และยั่งยืน” ได้ดังภาพ 15

ห่วงโซ่คุณค่า (Value Chain) “ยกระดับการท่องเที่ยวเชิงสร้างสรรค์และยั่งยืน”



ภาพ 15 ห่วงโซ่คุณค่า (Value Chain) ของประเด็นการพัฒนาที่ 3 ยกระดับการท่องเที่ยวเชิงสร้างสรรค์และยั่งยืน

3.2.3.2 ผังสถิติทางการ

การจัดทำผังสถิติทางการประเด็นการพัฒนานี้ 3 : ยกระดับการท่องเที่ยวเชิงสร้างสรรค์และยั่งยืน (ประเด็นการพัฒนานี้ 2) ห่วงโซ่คุณค่า (Value Chain) และปัจจัยสู่ความสำเร็จ (Critical Success Factor) ตามแผนพัฒนาจังหวัดแพร่แล้ว จากนั้นจัดทำผังสถิติทางการ “ยกระดับการท่องเที่ยวเชิงสร้างสรรค์และยั่งยืน” โดยศึกษายุทธศาสตร์ กลยุทธ์ แนวทางการพัฒนา ตลอดจนตัวชี้วัดภายใต้แผนระดับ 3 ที่สอดคล้องกับปัจจัยสู่ความสำเร็จ (Critical Success Factor) พร้อมทั้งกำหนดรายการข้อมูลสถิติที่สำคัญและจำเป็น จึงสามารถสรุปผังสถิติทางการ “ยกระดับการท่องเที่ยวเชิงสร้างสรรค์และยั่งยืน” ดังตาราง 18

ตาราง 18 ผังสถิติทางการ “ยกระดับการท่องเที่ยวเชิงสร้างสรรค์และยั่งยืน”

ห่วงโซ่คุณค่า (VC)	ปัจจัยแห่งความสำเร็จ (CSF)	ตัวชี้วัด	บัญชีสถิติทางการ	การจัดจำแนก	ระดับการนำเสนอผล	สถานะข้อมูล	หน่วยงาน	การจัดส่งข้อมูลให้ส่วนราชการส่วนกลาง	หมายเหตุ
VC01 วางยุทธศาสตร์/แผนการท่องเที่ยว	F0101 การวางแผนและกำหนดตำแหน่งเชิงยุทธศาสตร์ (Strategic Positioning)	ร้อยละของงบประมาณด้านการท่องเที่ยวที่ได้รับการจัดสรร	จำนวนงบประมาณประจำปีของจังหวัดแพร่		จังหวัด	พร้อมเผยแพร่	สำนักงานจังหวัดแพร่	ไม่ได้จัดส่ง	
			จำนวนงบประมาณประจำปีด้านการท่องเที่ยวที่ได้รับการจัดสรร		จังหวัด	พร้อมเผยแพร่	สำนักงานการท่องเที่ยวและกีฬาจังหวัดแพร่	ไม่ได้จัดส่ง	
	F0102 การกำหนดนักท่องเที่ยวกลุ่มเป้าหมาย	ร้อยละของจำนวนนักท่องเที่ยวที่เพิ่มขึ้น	จำนวนผู้เยี่ยมเยือน		จังหวัด	พร้อมเผยแพร่	สำนักงานปลัดกระทรวงการท่องเที่ยวและกีฬา		
			จำนวนผู้เยี่ยมเยือนชาวต่างชาติ		จังหวัด	พร้อมเผยแพร่	สำนักงานปลัดกระทรวงการท่องเที่ยวและกีฬา		
			จำนวนผู้เยี่ยมเยือนชาวไทย		จังหวัด	พร้อมเผยแพร่	สำนักงานปลัดกระทรวงการท่องเที่ยวและกีฬา		

ตาราง 18 ผังสถิติทางการ “ยกระดับการท่องเที่ยวเชิงสร้างสรรค์และยั่งยืน” (ต่อ)

ห่วงโซ่คุณค่า (VC)	ปัจจัยแห่งความสำเร็จ (CSF)	ตัวชี้วัด	บัญชีสถิติทางการ	การจัดจำแนก	ระดับการนำเสนอผล	สถานะข้อมูล	หน่วยงาน	การจัดส่งข้อมูลให้ส่วนราชการส่วนกลาง	หมายเหตุ
		ร้อยละของรายได้จากการท่องเที่ยวของจังหวัดแพร่ที่เพิ่มขึ้น	จำนวนรายได้จากการท่องเที่ยว		จังหวัด	พร้อมเผยแพร่	สำนักงานปลัดกระทรวงการท่องเที่ยวและกีฬา		
			ค่าใช้จ่ายต่อคนต่อวันของผู้เยี่ยมเยือน		จังหวัด	พร้อมเผยแพร่	สำนักงานปลัดกระทรวงการท่องเที่ยวและกีฬา		
			ค่าใช้จ่ายต่อคนต่อวันของผู้เยี่ยมเยือนชาวไทย		จังหวัด	พร้อมเผยแพร่	สำนักงานปลัดกระทรวงการท่องเที่ยวและกีฬา		
			ค่าใช้จ่ายต่อคนต่อวันของผู้เยี่ยมเยือนชาวต่างชาติ		จังหวัด	พร้อมเผยแพร่	สำนักงานปลัดกระทรวงการท่องเที่ยวและกีฬา		
			ระยะเวลาพำนักรของนักท่องเที่ยว		จังหวัด	พร้อมเผยแพร่	สำนักงานปลัดกระทรวงการท่องเที่ยวและกีฬา		
			ผลิตภัณฑ์มวลรวมจังหวัด		จังหวัด	พร้อมเผยแพร่	สำนักงานคณะกรรมการพัฒนาการเศรษฐกิจและสังคมแห่งชาติ		

ตาราง 18 ผังสถิติทางการ “ยกระดับการท่องเที่ยวเชิงสร้างสรรค์และยั่งยืน” (ต่อ)

ห่วงโซ่คุณค่า (VC)	ปัจจัยแห่งความสำเร็จ (CSF)	ตัวชี้วัด	บัญชีสถิติทางการ	การจัดจำแนก	ระดับการนำเสนอผล	สถานะข้อมูล	หน่วยงาน	การจัดส่งข้อมูลให้ส่วนราชการส่วนกลาง	หมายเหตุ
			ผลิตภัณฑ์มวลรวมสาขาที่พักแรมและบริการด้านอาหาร		จังหวัด	พร้อมเผยแพร่	สำนักงานคณะกรรมการพัฒนาการเศรษฐกิจและสังคมแห่งชาติ		
			ผลิตภัณฑ์มวลรวมสาขาศิลปะความบันเทิงและนันทนาการ		จังหวัด	พร้อมเผยแพร่	สำนักงานคณะกรรมการพัฒนาการเศรษฐกิจและสังคมแห่งชาติ		
VC02 พัฒนาศักยภาพมัคคุเทศก์และบุคลากร	F0201 พัฒนามาตรฐานมัคคุเทศก์/ผู้นำเที่ยว	จำนวนมัคคุเทศก์ท้องถิ่นที่ได้รับใบอนุญาตเป็นมัคคุเทศก์_ผู้นำเที่ยว เพิ่มขึ้น	จำนวนมัคคุเทศก์ท้องถิ่นที่ได้รับใบอนุญาตเป็นมัคคุเทศก์_ผู้นำเที่ยว		จังหวัด	พร้อมเผยแพร่	กรมการท่องเที่ยว		
	F0202 พัฒนาศักยภาพแรงงานวิชาชีพและบุคลากรด้านการท่องเที่ยว	จำนวนมัคคุเทศก์ท้องถิ่นที่ได้รับการอบรม/พัฒนาให้มีความรอบรู้เพิ่มขึ้น	จำนวนมัคคุเทศก์ท้องถิ่นที่ได้รับการอบรม/พัฒนาให้มีความรอบรู้		จังหวัด	พร้อมเผยแพร่	สำนักงานการท่องเที่ยวและกีฬาจังหวัดแพร่	ไม่ได้จัดส่ง	
	F0203 ส่งเสริมการรวมกลุ่มผู้ประกอบการท่องเที่ยว	รายชื่อกลุ่ม/ชมรม/สมาคม/ผู้ประกอบการด้านการท่องเที่ยว	รายชื่อกลุ่ม/ชมรม/สมาคม/ผู้ประกอบการด้านการท่องเที่ยว		จังหวัด	พร้อมเผยแพร่	สำนักงานการท่องเที่ยวและกีฬาจังหวัดแพร่	ไม่ได้จัดส่ง	

ตาราง 18 ผังสถิติทางการ “ยกระดับการท่องเที่ยวเชิงสร้างสรรค์และยั่งยืน” (ต่อ)

ห่วงโซ่คุณค่า (VC)	ปัจจัยแห่งความสำเร็จ (CSF)	ตัวชี้วัด	บัญชีสถิติทางการ	การจัดจำแนก	ระดับการนำเสนอผล	สถานะข้อมูล	หน่วยงาน	การจัดส่งข้อมูลให้ส่วนราชการส่วนกลาง	หมายเหตุ
VC03 พัฒนาปัจจัยพื้นฐานด้านท่องเที่ยว/ทรัพยากร	F0301 พัฒนาทรัพยากรทางการท่องเที่ยว	จำนวนแหล่งท่องเที่ยวได้รับการพัฒนา	จำนวนแหล่งท่องเที่ยวในจังหวัด		อำเภอ จังหวัด	พร้อมเผยแพร่	สำนักงานการท่องเที่ยวและกีฬาจังหวัดแพร่	ไม่ได้จัดส่ง	
			จำนวนแหล่งท่องเที่ยวที่ได้รับการพัฒนาปรับปรุง		อำเภอ จังหวัด	พร้อมเผยแพร่	สำนักงานการท่องเที่ยวและกีฬาจังหวัดแพร่	ไม่ได้จัดส่ง	
	F0302 การจัดการปัญหาจากการท่องเที่ยว อาทิ สิ่งปฏิกูล ขยะและมลภาวะ	อัตราการกำจัดขยะ	ปริมาณขยะที่เกิดขึ้น		จังหวัด	พร้อมเผยแพร่	กรมควบคุมมลพิษ		
			ปริมาณขยะที่ถูกนำไปใช้ประโยชน์		จังหวัด	พร้อมเผยแพร่	กรมควบคุมมลพิษ		
			ปริมาณขยะที่มีการเก็บขนไปกำจัด		จังหวัด	พร้อมเผยแพร่	กรมควบคุมมลพิษ		
			ปริมาณขยะสะสม		จังหวัด	พร้อมเผยแพร่	กรมควบคุมมลพิษ		
			ปริมาณการกำจัดขยะ		จังหวัด	พร้อมเผยแพร่	กรมควบคุมมลพิษ		
	F0401 การรับรองมาตรฐานที่พักและโรงแรม	จำนวนโรงแรมที่ได้รับอนุญาตเพิ่มขึ้น	จำนวนโรงแรมที่ได้รับอนุญาต		อำเภอ จังหวัด	พร้อมเผยแพร่	ที่ทำการปกครองจังหวัดแพร่	ไม่ได้จัดส่ง	
	F0402 พัฒนามาตรฐานธุรกิจนำเที่ยว	ร้อยละของธุรกิจนำเที่ยวที่ผ่านเกณฑ์มาตรฐาน	จำนวนธุรกิจนำเที่ยวที่ผ่านเกณฑ์มาตรฐาน		จังหวัด	พร้อมเผยแพร่	กรมการท่องเที่ยว		

ตาราง 18 ผังสถิติทางการ “ยกระดับการท่องเที่ยวเชิงสร้างสรรค์และยั่งยืน” (ต่อ)

ห่วงโซ่คุณค่า (VC)	ปัจจัยแห่งความสำเร็จ (CSF)	ตัวชี้วัด	บัญชีสถิติทางการ	การจัดจำแนก	ระดับการนำเสนอผล	สถานะข้อมูล	หน่วยงาน	การจัดส่งข้อมูลให้ส่วนราชการส่วนกลาง	หมายเหตุ
	F0403 พัฒนามาตรฐานสถานประกอบการและสินค้า ของฝาก ของที่ระลึก	จำนวนสินค้าของฝากและของที่ระลึกที่เป็นอัตลักษณ์ของแพร่ที่ได้รับการรับรองมาตรฐาน (เช่น มผช. OTOP 5 ดาว เป็นต้น)	จำนวนสินค้าของจังหวัดแพร่ที่ขึ้นทะเบียน OTOP	ประเภทผลิตภัณฑ์	อำเภอ จังหวัด	พร้อมเผยแพร่	สำนักงานพัฒนาชุมชนจังหวัดแพร่	ไม่ได้จัดส่ง	
			มูลค่าการจำหน่ายสินค้า OTOP ของจังหวัดแพร่	ประเภทผลิตภัณฑ์	อำเภอ จังหวัด	พร้อมเผยแพร่	สำนักงานพัฒนาชุมชนจังหวัดแพร่	ไม่ได้จัดส่ง	
			จำนวนผู้ประกอบการลงทะเบียน ผลิตภัณฑ์ OTOP	ประเภทผลิตภัณฑ์	อำเภอ จังหวัด	พร้อมเผยแพร่	สำนักงานพัฒนาชุมชนจังหวัดแพร่	ไม่ได้จัดส่ง	
			จำนวนผลิตภัณฑ์ ที่ลงทะเบียน ผลิตภัณฑ์ OTOP	ประเภทผลิตภัณฑ์ และระดับดาว	จังหวัด	พร้อมเผยแพร่	สำนักงานพัฒนาชุมชนจังหวัดแพร่	ไม่ได้จัดส่ง	
		จำนวนสถานประกอบการด้านการท่องเที่ยวได้มาตรฐาน SHA	จำนวนสถานประกอบการด้านการท่องเที่ยวได้มาตรฐาน SHA		จังหวัด	พร้อมเผยแพร่	สำนักงานการท่องเที่ยวและกีฬาจังหวัดแพร่	ไม่ได้จัดส่ง	
VC05 พัฒนาการตลาดและประชาสัมพันธ์	F0501 การทำการตลาดกลุ่มนักท่องเที่ยวคุณภาพ	จำนวนกิจกรรมท่องเที่ยวเชิงสร้างสรรค์ เพิ่มขึ้น	จำนวนกิจกรรมที่จัดเป็นประจำปีตลอดทั้งปี		จังหวัด	พร้อมเผยแพร่	สำนักงานการท่องเที่ยวและกีฬาจังหวัดแพร่	ไม่ได้จัดส่ง	
			จำนวนกิจกรรมท่องเที่ยวเชิงสร้างสรรค์		จังหวัด	พร้อมเผยแพร่	สำนักงานการท่องเที่ยวและกีฬาจังหวัดแพร่	ไม่ได้จัดส่ง	

ตาราง 18 ผังสถิติทางการ “ยกระดับการท่องเที่ยวเชิงสร้างสรรค์และยั่งยืน” (ต่อ)

ห่วงโซ่คุณค่า (VC)	ปัจจัยแห่งความสำเร็จ (CSF)	ตัวชี้วัด	บัญชีสถิติทางการ	การจัดจำแนก	ระดับการนำเสนอผล	สถานะข้อมูล	หน่วยงาน	การจัดส่งข้อมูลให้ส่วนราชการส่วนกลาง	หมายเหตุ
	F0502 ประชาสัมพันธ์สร้างภาพลักษณ์	การประชาสัมพันธ์ทั้งภายในจังหวัดและการประชาสัมพันธ์ให้ออกสู่ภายนอก	จำนวนสื่อที่ผลิตเพื่อประชาสัมพันธ์เกี่ยวกับการท่องเที่ยวของจังหวัดแพร่	ชนิดสื่อ	จังหวัด	พร้อมเผยแพร่	สำนักงานประชาสัมพันธ์จังหวัดแพร่	ไม่ได้จัดส่ง	

3.2.4 ประเด็นการพัฒนาที่ 4 : ยกระดับคุณภาพชีวิตที่ดีของประชาชน ลดความเหลื่อมล้ำ และเสริมสร้างความมั่นคงเพื่อรับรองการเป็นเมืองน่าอยู่

วัตถุประสงค์

1. เพื่อพัฒนาโครงสร้างพื้นฐานของเมืองเพื่อส่งเสริมการเป็นเมืองน่าอยู่
2. เพื่อพัฒนาคุณภาพชีวิต สร้างโอกาสอาชีพและสนับสนุนสิทธิและสวัสดิการพื้นฐานให้กับประชาชน
3. เพื่อสร้างโอกาสทางการศึกษาแก่ประชาชนและส่งเสริมการเรียนรู้ตลอดชีวิต
4. เพื่อพัฒนาเสริมสร้างความมั่นคง ความปลอดภัยในชีวิตและทรัพย์สิน

ตัวชี้วัด - หมู่บ้าน/ชุมชนเข้มแข็งเอาชนะยาเสพติดในพื้นที่ ร้อยละ 60 ของหมู่บ้าน/ชุมชนทั้งหมด

เป้าหมายการพัฒนา เป็นส่งเสริมการความเป็นเมืองสุขภาพภาวะที่ดีเพื่อนำไปสู่การเป็นเมืองน่าอยู่

ตาราง 19 ตัวชี้วัดตามประเด็นการพัฒนาที่ 4 ยกระดับคุณภาพชีวิตที่ดีของประชาชน ลดความเหลื่อมล้ำและเสริมสร้างความมั่นคงเพื่อรับรองการเป็นเมืองน่าอยู่

เป้าหมายการพัฒนา	ตัวชี้วัด/ เป้าหมายรวม 5 ปี	ข้อมูลค่าฐาน	ค่าเป้าหมายรายปี				
			2566	2567	2568	2569	2570
เป็นส่งเสริมการความเป็นเมืองสุขภาพภาวะที่ดีเพื่อนำไปสู่การเป็นเมืองน่าอยู่	1. จำนวนครัวเรือนยากจน เป้าหมายได้รับการพัฒนาคุณภาพชีวิต	อย่างน้อย 100 ครัวเรือน	100	100	100	100	100
	2. หมู่บ้าน/ชุมชนเข้มแข็งเอาชนะยาเสพติดในพื้นที่	ร้อยละ 60	60	65	70	75	80
	3. จำนวนประชาชนกลุ่มเปราะบาง (แรงงานนอกระบบ / ผู้สูงอายุ / ผู้ว่างงาน ได้รับการพัฒนาทักษะอาชีพ	อย่างน้อย 300 คน	300	300	300	300	300

3.2.4.1 ห่วงโซ่คุณค่า (Value Chain) ที่สอดคล้องกับแผนพัฒนาจังหวัดแพร่

แนวคิดการจัดทำห่วงโซ่คุณค่าที่สอดคล้องกับแผนพัฒนาจังหวัดแพร่ “ประเด็นการพัฒนาที่ 4 ยกระดับคุณภาพชีวิตที่ดีของประชาชน ลดความเหลื่อมล้ำและเสริมสร้างความมั่นคงเพื่อรับรองการเป็นเมืองน่าอยู่” โดยเริ่มจากการศึกษาห่วงโซ่คุณค่าของประเทศไทย 140 เป้าหมายแผนแม่บทย่อย ภายใต้แผนแม่บทภายใต้ยุทธศาสตร์ชาติ (23 ด้าน) จากนั้นดำเนินการจัดทำห่วงโซ่คุณค่า (Value Chain) ดังภาพ 16 และห่วงโซ่คุณค่า (Value Chain) ที่สอดคล้องกับแผนพัฒนาจังหวัดแพร่ เรื่อง “ยกระดับคุณภาพชีวิตที่ดีของประชาชน ลดความเหลื่อมล้ำและเสริมสร้างความมั่นคงเพื่อรับรองการเป็นเมืองน่าอยู่” ได้ดังภาพ 16

ห่วงโซ่คุณค่า (Value Chain) “ยกระดับคุณภาพชีวิตที่ดีของประชาชน ลดความเหลื่อมล้ำและเสริมสร้างความมั่นคงเพื่อรับรองการเป็นเมืองน่าอยู่”



ภาพ 16 ห่วงโซ่คุณค่า (Value Chain) ของประเด็นการพัฒนาที่ 4 ยกระดับคุณภาพชีวิตที่ดีของประชาชน ลดความเหลื่อมล้ำและเสริมสร้างความมั่นคงเพื่อรับรองการเป็นเมืองน่าอยู่

3.2.4.2 ผังสถิติทางการ

การจัดทำผังสถิติทางการประเด็นการพัฒนาที่ 4 : ยกระดับคุณภาพชีวิตที่ดีของประชาชน ลดความเหลื่อมล้ำและเสริมสร้างความมั่นคงเพื่อรับรองการเป็นเมืองน่าอยู่ (ประเด็นการพัฒนาที่ 4) ห่วงโซ่คุณค่า (Value Chain) และปัจจัยสู่ความสำเร็จ (Critical Success Factor) ตามแผนพัฒนาจังหวัดแพร่แล้ว จากนั้นจัดทำผังสถิติทางการ “ยกระดับคุณภาพชีวิตที่ดีของประชาชน ลดความเหลื่อมล้ำและเสริมสร้างความมั่นคงเพื่อรับรองการเป็นเมืองน่าอยู่” โดยศึกษายุทธศาสตร์ กลยุทธ์ แนวทางการพัฒนา ตลอดจนตัวชี้วัดภายใต้แผนระดับ 3 ที่สอดคล้องกับปัจจัยสู่ความสำเร็จ (Critical Success Factor) พร้อมทั้งกำหนดรายการข้อมูลสถิติที่สำคัญ และจำเป็น จึงสามารถสรุปผังสถิติทางการ “ยกระดับคุณภาพชีวิตที่ดีของประชาชน ลดความเหลื่อมล้ำและเสริมสร้างความมั่นคงเพื่อรับรองการเป็นเมืองน่าอยู่” ดังตาราง 20

ตาราง 20 ผังสถิติทางการ “ยกระดับคุณภาพชีวิตที่ดีของประชาชนลดความเหลื่อมล้ำและเสริมสร้างความมั่นคงเพื่อรับรองการเป็นเมืองน่าอยู่”

ห่วงโซ่คุณค่า (VC)	ปัจจัยแห่งความสำเร็จ (CSF)	ตัวชี้วัด	บัญชีสถิติทางการ	การจัดจำแนก	ระดับการนำเสนอผล	สถานะข้อมูล	หน่วยงาน	การจัดส่งข้อมูลให้ส่วนราชการส่วนกลาง	หมายเหตุ
VC01 พัฒนาปัจจัยพื้นฐานทางสังคมและความมั่นคงของเมือง	F0101 ระบบสาธารณูปโภคพื้นฐานและเทคโนโลยีสารสนเทศ	จำนวนครัวเรือนยากจนเป้าหมายได้รับการพัฒนาคุณภาพชีวิต	จำนวนครัวเรือนยากจนเป้าหมายได้รับการพัฒนาคุณภาพชีวิต		หมู่บ้าน	พร้อมเผยแพร่	สำนักงานพัฒนาชุมชนจังหวัดแพร่		
		จำนวนครัวเรือนที่มีรายได้ไม่ผ่านเกณฑ์ จปฐ. ลดลง	จำนวนครัวเรือนที่มีรายได้ไม่ผ่านเกณฑ์ จปฐ.		อำเภอจังหวัด	พร้อมเผยแพร่	สำนักงานพัฒนาชุมชนจังหวัดแพร่		
		ประชาชนอายุ 6 ปีขึ้นไป จำแนกตามการใช้อินเทอร์เน็ต/โทรศัพท์มือถือ	ร้อยละของประชากรอายุ 6 ปีขึ้นไปที่มีการใช้โทรศัพท์มือถือ		จังหวัด	พร้อมเผยแพร่	สำนักงานสถิติแห่งชาติ		
			ร้อยละของประชากรอายุ 6 ปีขึ้นไปที่มีการใช้อินเทอร์เน็ต		จังหวัด	พร้อมเผยแพร่	สำนักงานสถิติแห่งชาติ		
	F0102 บริการพื้นฐานทางสังคมที่มีคุณภาพและทั่วถึง	จำนวนสถาบันทางสังคม/ภาคีเครือข่ายในการพัฒนาคุณภาพชีวิต เพิ่มขึ้น	จำนวนสถาบันทางสังคม/ภาคีเครือข่ายในการพัฒนาคุณภาพชีวิต		จังหวัด	ต้องพัฒนา	สำนักงานพัฒนาสังคมและความมั่นคงของมนุษย์จังหวัดแพร่	ไม่ได้จัดส่ง	

ตาราง 20 ผังสถิติทางการ “ยกระดับคุณภาพชีวิตที่ดีของประชาชนลดความเหลื่อมล้ำและเสริมสร้างความมั่นคงเพื่อรับรองการเป็นเมืองน่าอยู่” (ต่อ)

ห่วงโซ่คุณค่า (VC)	ปัจจัยแห่งความสำเร็จ (CSF)	ตัวชี้วัด	บัญชีสถิติทางการ	การจัดจำแนก	ระดับการนำเสนอผล	สถานะข้อมูล	หน่วยงาน	การจัดส่งข้อมูลให้ส่วนราชการส่วนกลาง	หมายเหตุ
		การเข้าถึงระบบรักษาพยาบาล	จำนวนสถานพยาบาล		อำเภอ จังหวัด	พร้อม เผยแพร่	สำนักงาน สาธารณสุข จังหวัดแพร่		
			จำนวนเตียง		อำเภอ จังหวัด	พร้อม เผยแพร่	สำนักงาน สาธารณสุข จังหวัดแพร่		
			จำนวนประชากรต่อแพทย์ 1 คน		อำเภอ จังหวัด	พร้อม เผยแพร่	สำนักงาน สาธารณสุข จังหวัดแพร่		
			จำนวนประชากรต่อทันตแพทย์ 1 คน		อำเภอ จังหวัด	พร้อม เผยแพร่	สำนักงาน สาธารณสุข จังหวัดแพร่		
			จำนวนประชากรต่อเภสัชกร 1 คน		อำเภอ จังหวัด	พร้อม เผยแพร่	สำนักงาน สาธารณสุข จังหวัดแพร่		
			จำนวนประชากรต่อพยาบาล 1 คน		อำเภอ จังหวัด	พร้อม เผยแพร่	สำนักงาน สาธารณสุข จังหวัดแพร่		
		สถิติการให้บริการศูนย์ช่วยเหลือสังคม สายด่วน 1300 จังหวัดแพร่	สถิติการให้บริการศูนย์ช่วยเหลือสังคม สายด่วน 1300 จังหวัดแพร่		จังหวัด	ต้อง พัฒนา	สำนักงานพัฒนา สังคมและความ มั่นคงของมนุษย์ จังหวัดแพร่	ไม่ได้จัดส่ง	

ตาราง 20 ผังสถิติทางการ “ยกระดับคุณภาพชีวิตที่ดีของประชาชนลดความเหลื่อมล้ำและเสริมสร้างความมั่นคงเพื่อรับรองการเป็นเมืองน่าอยู่” (ต่อ)

ห่วงโซ่คุณค่า (VC)	ปัจจัยแห่งความสำเร็จ (CSF)	ตัวชี้วัด	บัญชีสถิติทางการ	การจัดจำแนก	ระดับการนำเสนอผล	สถานะข้อมูล	หน่วยงาน	การจัดส่งข้อมูลให้ส่วนราชการส่วนกลาง	หมายเหตุ
VC02 สร้างโอกาสทางการศึกษาและการทำงาน	F0201 สร้างโอกาสทางการศึกษาแก่ประชาชนและส่งเสริมการเรียนรู้ตลอดชีวิต	ร้อยละของประชากรทุกช่วงวัยเข้าถึงการบริการด้านการศึกษาเพิ่มขึ้น	จำนวนนักเรียนจำแนกตามประเภทการศึกษาพื้นฐาน อาชีวศึกษา อุดมศึกษา		จังหวัด	พร้อมเผยแพร่	สำนักงานศึกษาธิการจังหวัดแพร่	ไม่ได้จัดส่ง	
		ค่าเฉลี่ยคะแนน O-net นักเรียน	ค่าเฉลี่ยคะแนน O-net นักเรียนชั้น ม.3		จังหวัด	พร้อมเผยแพร่	สำนักงานศึกษาธิการจังหวัดแพร่		
			ค่าเฉลี่ยคะแนน O-net นักเรียนชั้น ม.6		จังหวัด	พร้อมเผยแพร่	สำนักงานศึกษาธิการจังหวัดแพร่		
		ระดับความสำเร็จของการส่งเสริมการประกอบอาชีพเพื่อเพิ่มรายได้	จำนวนประชากรในวัยแรงงาน (อายุตั้งแต่ 15 ปีขึ้นไป) ที่ต้องการพัฒนาขีดความสามารถของตนเอง	หลักสูตรที่ต้องการพัฒนาและเพศ	จังหวัด	พร้อมเผยแพร่	สำนักงานสถิติแห่งชาติ		
			จำนวนแรงงานที่ได้รับการพัฒนาฝีมือแรงงาน	โครงการที่มีการพัฒนาฝีมือแรงงาน	จังหวัด	พร้อมเผยแพร่	สำนักงานพัฒนาฝีมือแรงงานแพร่	ไม่ได้จัดส่ง	
	F0202 การส่งเสริมอาชีพแก่ราษฎรกลุ่มเสี่ยงหรือเปราะบาง	จำนวนประชาชนกลุ่มเปราะบาง (แรงงานนอกระบบ /ผู้สูงอายุ/ผู้ว่างงาน ได้รับการพัฒนาทักษะอาชีพ	จำนวนประชาชนกลุ่มเปราะบาง (แรงงานนอกระบบ /ผู้สูงอายุ/ผู้ว่างงาน ได้รับการพัฒนาทักษะอาชีพ		จังหวัด	พร้อมเผยแพร่	สำนักงานพัฒนาฝีมือแรงงานแพร่/สำนักงานพัฒนาสังคมและความมั่นคงของมนุษย์จังหวัดแพร่	ไม่ได้จัดส่ง	

ตาราง 20 ผังสถิติทางการ “ยกระดับคุณภาพชีวิตที่ดีของประชาชนลดความเหลื่อมล้ำและเสริมสร้างความมั่นคงเพื่อรับรองการเป็นเมืองน่าอยู่” (ต่อ)

ห่วงโซ่คุณค่า (VC)	ปัจจัยแห่งความสำเร็จ (CSF)	ตัวชี้วัด	บัญชีสถิติทางการ	การจัดจำแนก	ระดับการนำเสนอผล	สถานะข้อมูล	หน่วยงาน	การจัดส่งข้อมูลให้ส่วนราชการส่วนกลาง	หมายเหตุ
		จำนวนคนอายุ 60 ปี ขึ้นไป ที่อาชีพและมีรายได้ เพิ่มขึ้น	จำนวนคนอายุ 60 ปี ขึ้นไป ที่อาชีพและมีรายได้		จังหวัด	พร้อมเผยแพร่	สำนักงานสถิติแห่งชาติ		
		จำนวนคนอายุ 60 ปี ขึ้นไป	จำนวนคนอายุ 60 ปี ขึ้นไป		อำเภอ จังหวัด	พร้อมเผยแพร่	กรมการปกครอง		
		จำนวนผู้สูงอายุที่เป็นผู้ยากไร้ ลดลง	จำนวนผู้สูงอายุที่เป็นผู้ยากไร้		จังหวัด	พร้อมเผยแพร่	สำนักงานพัฒนาสังคมและความมั่นคงของมนุษย์ จังหวัดแพร่		
		อัตราการเปลี่ยนแปลงรายได้เฉลี่ยครัวเรือนในจังหวัดเพิ่มขึ้น	รายได้เฉลี่ยต่อครัวเรือน		จังหวัด	พร้อมเผยแพร่	สำนักงานสถิติแห่งชาติ		
VC03 พัฒนาคุณภาพชีวิตและสวัสดิการประชาชน	F0301 พัฒนาคุณภาพชีวิตสร้างโอกาสอาชีพและสนับสนุนสิทธิ์และสวัสดิการพื้นฐานให้กับประชาชน	จำนวนผู้ประกันตนเพิ่มขึ้น	จำนวนสถานประกอบการที่ขึ้นทะเบียนประกันสังคม		จังหวัด	พร้อมเผยแพร่	สำนักงานประกันสังคม กระทรวงแรงงาน		
			จำนวนผู้ประกันตนตามมาตรา 33		จังหวัด	พร้อมเผยแพร่	สำนักงานประกันสังคม กระทรวงแรงงาน		
			จำนวนผู้ประกันตนตามมาตรา 39		จังหวัด	พร้อมเผยแพร่	สำนักงานประกันสังคม กระทรวงแรงงาน		
			จำนวนผู้ประกันตนตามมาตรา 40		จังหวัด	พร้อมเผยแพร่	สำนักงานประกันสังคม กระทรวงแรงงาน		

ตาราง 20 ผังสถิติทางการ “ยกระดับคุณภาพชีวิตที่ดีของประชาชนลดความเหลื่อมล้ำและเสริมสร้างความมั่นคงเพื่อรับรองการเป็นเมืองน่าอยู่” (ต่อ)

ห่วงโซ่คุณค่า (VC)	ปัจจัยแห่งความสำเร็จ (CSF)	ตัวชี้วัด	บัญชีสถิติทางการ	การจัดจำแนก	ระดับการนำเสนอผล	สถานะข้อมูล	หน่วยงาน	การจัดส่งข้อมูลให้ส่วนราชการส่วนกลาง	หมายเหตุ
VC04 เสริมสร้างความมั่นคงความปลอดภัย	F0401 ระบบดูแลรักษาความปลอดภัยในชีวิตและทรัพย์สินของประชาชน		จำนวนลูกจ้างที่ประสบอันตรายหรือเจ็บป่วยจากการทำงาน		จังหวัด	พร้อมเผยแพร่	สำนักงานประกันสังคมกระทรวงแรงงาน		
		อัตราการมีงานทำ เพิ่มขึ้น	อัตราการมีงานทำ		จังหวัด	พร้อมเผยแพร่	สำนักงานสถิติแห่งชาติ		
			อัตราการว่างงาน		จังหวัด	พร้อมเผยแพร่	สำนักงานสถิติแห่งชาติ		
		หมู่บ้าน/ชุมชนเข้มแข็งเอาชนะยาเสพติดในพื้นที่	จำนวนหมู่บ้าน/ชุมชนเข้มแข็งเอาชนะยาเสพติด		อำเภอจังหวัด	ต้องพัฒนา	ศูนย์อำนวยการป้องกันและปราบปรามยาเสพติดจังหวัดแพร่ (ศอ.ปส.จ.แพร่)	ไม่ได้จัดส่ง	
		สัดส่วนคดีที่เกี่ยวข้องกับยาเสพติด ลดลง	จำนวนคดีที่เกี่ยวข้องกับยาเสพติด		จังหวัด	ต้องพัฒนา	ศูนย์อำนวยการป้องกันและปราบปรามยาเสพติดจังหวัดแพร่ (ศอ.ปส.จ.แพร่)	ไม่ได้จัดส่ง	
		จำนวนผู้เสียชีวิตจากอุบัติเหตุทางถนนต่อแสนประชากรลดลง	จำนวนคนเจ็บจากอุบัติเหตุการจราจรทางบก		จังหวัด	พร้อมเผยแพร่	ตำรวจภูธรจังหวัดแพร่	ไม่ได้จัดส่ง	
			มูลค่าทรัพย์สินที่เสียหายจากอุบัติเหตุการจราจรทางบก		จังหวัด	พร้อมเผยแพร่	ตำรวจภูธรจังหวัดแพร่	ไม่ได้จัดส่ง	
		สัดส่วนการดำเนินการรับเรื่องร้องเรียนร้องทุกข์ลดลง	จำนวนการรับเรื่องร้องเรียนร้องทุกข์		จังหวัด	ต้องพัฒนา	ศูนย์ดำรงธรรมจังหวัดแพร่	ไม่ได้จัดส่ง	

ตาราง 20 ผังสถิติทางการ “ยกระดับคุณภาพชีวิตที่ดีของประชาชนลดความเหลื่อมล้ำและเสริมสร้างความมั่นคงเพื่อรับรองการเป็นเมืองน่าอยู่” (ต่อ)

ห่วงโซ่คุณค่า (VC)	ปัจจัยแห่งความสำเร็จ (CSF)	ตัวชี้วัด	บัญชีสถิติทางการ	การจัดจำแนก	ระดับการนำเสนอผล	สถานะข้อมูล	หน่วยงาน	การจัดส่งข้อมูลให้ส่วนราชการส่วนกลาง	หมายเหตุ
		จำนวนคดีอาญา ลดลง	จำนวนคดีอาญาที่ได้รับแจ้ง		จังหวัด	พร้อมเผยแพร่	ตำรวจภูธรจังหวัดแพร่	ไม่ได้จัดส่ง	
			จำนวนคดีอาญาที่มีการจับกุม		จังหวัด	พร้อมเผยแพร่	ตำรวจภูธรจังหวัดแพร่	ไม่ได้จัดส่ง	

สถานการณ์สถิติทางการ

4.1 รายการข้อมูลพื้นฐานของจังหวัด มีจำนวนรายการข้อมูลทั้งหมด 145 รายการ ซึ่งประกอบด้วย รายการข้อมูล 3 ด้าน คือ

4.1.1 ด้านเศรษฐกิจ	มีจำนวนรายการข้อมูล 70 รายการ
4.1.2 ด้านสังคม	มีจำนวนรายการข้อมูล 51 รายการ
4.1.3 ด้านทรัพยากรธรรมชาติและสิ่งแวดล้อม	มีจำนวนรายการข้อมูล 24 รายการ

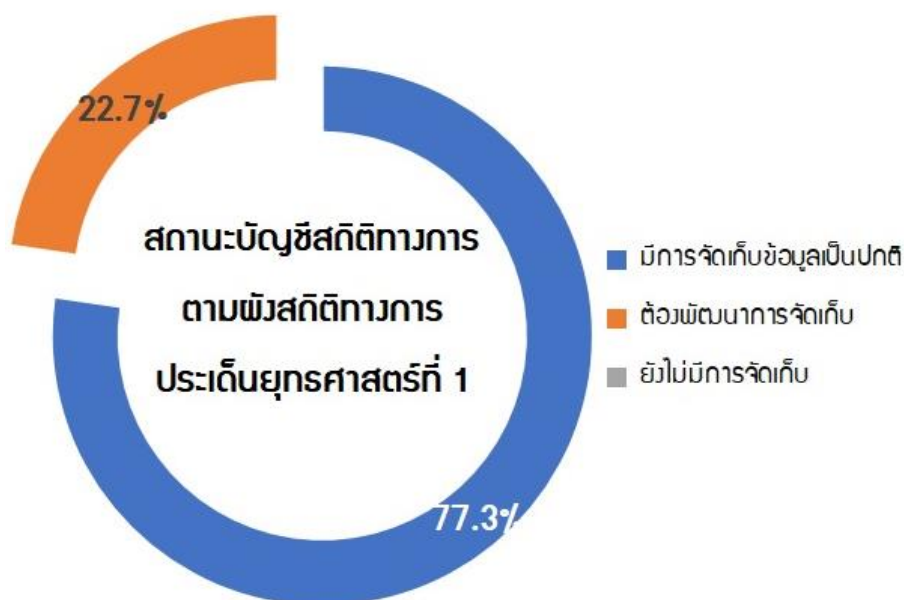
4.2 รายการข้อมูลสถิติทางการที่เกี่ยวข้องกับการพัฒนาในระดับจังหวัด

สรุปสถานการณ์สถิติทางการตามประเด็นการพัฒนาจังหวัด โดยแยกสถานะบัญชีสถิติทางการ เป็น 3 สถานะ ประกอบด้วย บัญชีสถิติทางการที่มีการจัดเก็บข้อมูลเป็นปกติ บัญชีสถิติทางการที่ต้องพัฒนาการจัดเก็บ และบัญชีสถิติทางการที่ยังไม่มีการจัดเก็บ มีรายละเอียดสรุปในแต่ละประเด็นยุทธศาสตร์ ดังนี้

ประเด็นการพัฒนาที่ 1 : ยกระดับขีดความสามารถและเพิ่มประสิทธิภาพการเกษตรเศรษฐกิจ การค้า การลงทุน ให้สามารถแข่งขันได้ เชื่อมโยงภูมิภาค และต่างประเทศ

มีบัญชีสถิติทางการทั้งหมด 22 รายการ ซึ่งแบ่งสถานะบัญชีสถิติทางการตามผังสถิติทางการ ได้ดังนี้

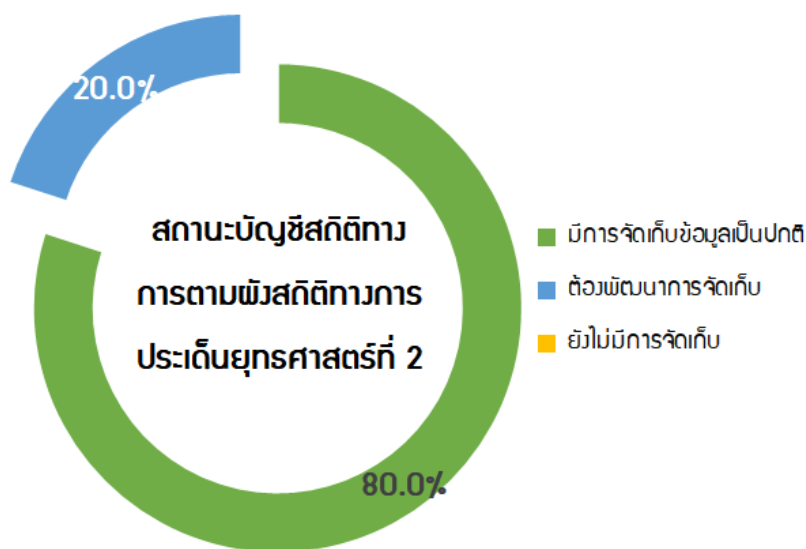
- บัญชีสถิติทางการที่มีการจัดเก็บข้อมูลเป็นปกติ 17 รายการ คิดเป็นร้อยละ 77.3
- บัญชีสถิติทางการที่ต้องพัฒนาการจัดเก็บ 5 รายการ คิดเป็นร้อยละ 22.7
- บัญชีสถิติทางการที่ยังไม่มีการจัดเก็บ - รายการ คิดเป็นร้อยละ 0.0



ประเด็นการพัฒนาที่ 2 : บริหารจัดการทรัพยากรธรรมชาติ สิ่งแวดล้อม และภัยพิบัติแบบบูรณาการอย่างยั่งยืน

มีบัญชีสถิติทางการทั้งหมด 35 รายการ ซึ่งแบ่งสถานะบัญชีสถิติทางการตามผังสถิติทางการ ได้ดังนี้

- บัญชีสถิติทางการที่มีการจัดเก็บข้อมูลเป็นปกติ 28 รายการ คิดเป็นร้อยละ 80.0
- บัญชีสถิติทางการที่ต้องพัฒนาการจัดเก็บ 7 รายการ คิดเป็นร้อยละ 20.0
- บัญชีสถิติทางการที่ยังไม่มีการจัดเก็บ - รายการ คิดเป็นร้อยละ 0.0



ประเด็นการพัฒนาที่ 3 : ยกระดับการท่องเที่ยวเชิงสร้างสรรค์และยั่งยืน

มีบัญชีสถิติทางการทั้งหมด 33 รายการ ซึ่งแบ่งสถานะบัญชีสถิติทางการตามผังสถิติทางการ ได้ดังนี้

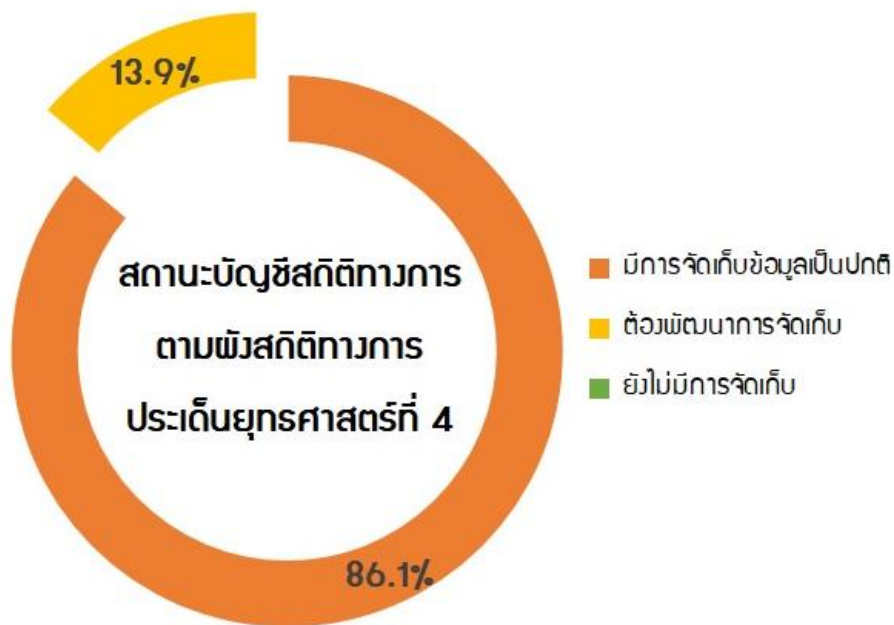
- บัญชีสถิติทางการที่มีการจัดเก็บข้อมูลเป็นปกติ 33 รายการ คิดเป็นร้อยละ 100.0
- บัญชีสถิติทางการที่ต้องพัฒนาการจัดเก็บ - รายการ คิดเป็นร้อยละ 0.0
- บัญชีสถิติทางการที่ยังไม่มีการจัดเก็บ - รายการ คิดเป็นร้อยละ 0.0



ประเด็นการพัฒนาที่ 4 : ยกระดับคุณภาพชีวิตที่ดีของประชาชน ลดความเหลื่อมล้ำ และเสริมสร้างความมั่นคงเพื่อรับรองการเป็นเมืองน่าอยู่

มีบัญชีสถิติทางการทั้งหมด 36 รายการ ซึ่งแบ่งสถานะบัญชีสถิติทางการตามผังสถิติทางการ ได้ดังนี้

- | | | |
|---|-------------------------|------|
| - บัญชีสถิติทางการที่มีการจัดเก็บข้อมูลเป็นปกติ | 31 รายการ คิดเป็นร้อยละ | 86.1 |
| - บัญชีสถิติทางการที่ต้องพัฒนาการจัดเก็บ | 5 รายการ คิดเป็นร้อยละ | 13.9 |
| - บัญชีสถิติทางการที่ยังไม่มีการจัดเก็บ | - รายการ คิดเป็นร้อยละ | 0.0 |



ข้อเสนอแนะการพัฒนารวบรวมข้อมูลและแผนปฏิบัติการ การพัฒนาสถิติทางการ

5.1 ข้อเสนอแนะการพัฒนารวบรวมข้อมูล

การพัฒนาระบบสถิติเชิงพื้นที่ คือมีข้อมูลสถิติทางการ (ข้อมูลสถิติที่สำคัญและจำเป็น) ที่สามารถตอบยุทธศาสตร์ สถานการณ์ และสภาพปัญหาในระดับพื้นที่ ซึ่งราชการส่วนภูมิภาคหรือคณะผู้บริหารจังหวัดมีความจำเป็นต้องใช้ในการวางแผนและกำหนดทิศทางการพัฒนาจังหวัด ทั้งแผนปฏิบัติงาน และการจัดสรรงบประมาณในแผนงานและโครงการ หากข้อมูลใดที่มีความสำคัญและจำเป็นแต่ยังไม่มี การจัดเก็บ (Data Gap) จะต้องมีการพัฒนาการจัดเก็บข้อมูลนั้น เพื่อให้มีข้อมูลสถิติทางการที่พอเพียงต่อการขับเคลื่อนการพัฒนาจังหวัดและแก้ไขปัญหาที่สำคัญในพื้นที่ได้

เพื่อให้เกิดการพัฒนาสถิติทั้งในแง่ของการพัฒนาหน่วยงานและการพัฒนาข้อมูลโดยการกำหนด แนวทางการพัฒนาสถิติทางการ จำเป็นต้องทราบถึงสถานการณ์สถิติทางการในปัจจุบัน ซึ่งพิจารณาโดยสังเขป ได้จาก 2 ด้าน ดังนี้

1. ด้านการพัฒนาสถิติทางการ

1.1 การจัดทำสถิติทางการ ในกรณีที่ยังไม่มีผู้รับผิดชอบจัดทำเพื่อปิดช่องว่างข้อมูลหรือ Data Gap ที่เกิดจากการวิเคราะห์โดยนำทะเบียนรายการสถิติทางการ (Demand) มาเปรียบเทียบกับ Stock ของข้อมูลสถิติที่มีการผลิตจากหน่วยงานต่าง ๆ (Supply) และนำมาจัดทำกลยุทธ์การพัฒนาสถิติทางการและ กำหนดหน่วยงานเพื่อรับผิดชอบจัดทำสถิติดังกล่าว

1.2 การ Clearing รายการสถิติทางการ ในกรณีที่สถิติทางการรายการเดียวกันแต่มี ผู้รับผิดชอบจัดทำมากกว่า 1 หน่วยงาน ในการพิจารณาว่าเป็นสถิติทางการรายการเดียวกันหรือ มีความซ้ำซ้อนกัน สามารถพิจารณาได้จากหน่วยวิเคราะห์ที่ใช้ในการจัดทำสถิติ คำนิยาม เวลาอ้างอิง พื้นที่ในการนำเสนอ ซึ่งในการพิจารณาควรนำรายการสถิติทางการที่มีความซ้ำซ้อนกันหรืออาจแตกต่างกัน แต่มีความใกล้เคียงกัน เพื่อนำมาพิจารณาว่าสามารถบูรณาการการทำข้อมูลสถิติดังกล่าวร่วมกันได้หรือไม่ เช่น ปรับนิยาม คาบเวลาอ้างอิง หรือพื้นที่ให้ครอบคลุมการใช้งานร่วมกัน เพื่อลดภาระการทำงาน ภาระการตอบแบบสอบถาม รวมถึงงบประมาณ ให้เหลือเป็นสถิติทางการเพียงรายการเดียวภายใต้การหารือและสร้าง ข้อตกลงร่วมกันระหว่างหน่วยงานที่เกี่ยวข้อง

1.3 การพัฒนาคุณภาพสถิติทางการ ในกรณีที่รายการสถิติทางการยังไม่ครอบคลุม ไม่ถูกต้อง แม่นยำ จำเป็นต้องพัฒนาเพิ่มให้มีคุณภาพตามมาตรฐานที่กำหนด หรือยังไม่ได้จำแนกในมิติต่าง ๆ ที่จำเป็นต่อการนำไปใช้ประโยชน์ เช่น จำแนกเพศ จำแนกอายุ จำแนกตามพื้นที่ที่จำเป็นต่อการใช้ประโยชน์ (เช่น ระดับจังหวัด ระดับอำเภอ) หรือยังไม่ได้มีการประมวลผลอย่างสม่ำเสมอ ขาดช่องทางการ เผยแพร่ที่เข้าถึงได้ง่าย เป็นต้น

2. ด้านการพัฒนาหน่วยสถิติทางการ

2.1 บุคลากร เช่น การมีจำนวนบุคลากรที่จำกัด บุคลากรมีความรู้ความเชี่ยวชาญไม่เพียงพอ

2.2 เครื่องมือในการผลิตและจัดทำสถิติทางการ เช่น ซอฟต์แวร์ในการประมวลผลคอมพิวเตอร์ หรือระบบต่าง ๆ

2.3 ทรัพยากรสนับสนุน เช่น งบประมาณ นโยบาย การอบรม การจัดจ้างหน่วยงานภายนอก

แนวทางการพัฒนาสถิติทางการตามหลักพื้นฐานสถิติทางการของสหประชาชาติ

จากหลักพื้นฐานสถิติทางการ 10 ประการของสหประชาชาติที่เปรียบเสมือนกรอบแนวทางการดำเนินงานในเชิงนโยบายเพื่อให้ได้สถิติทางการที่มีคุณภาพ เพื่อให้เข้าใจง่ายและสามารถปฏิบัติได้ ประเทศไทยจึงนำหลักการพื้นฐานสถิติทางการมาถอดออกเป็นหลักปฏิบัติเพื่อการจัดการคุณภาพสถิติทางการ ประเทศไทย หรือ Thailand Statistics Code of Practice: TCoP เพื่อเป็นแนวทางให้กับหน่วยสถิติต่าง ๆ ในการพัฒนา การผลิต การเผยแพร่ และการให้บริการสถิติทางการอย่างมีคุณภาพ มีความน่าเชื่อถือและเกิดประโยชน์สูงสุดแก่ผู้ใช้บริการ และใช้เป็นแนวทางการจัดการคุณภาพสถิติทุกประเภท เช่น สถิติจากการสำมะโน/สำรวจด้วยตัวอย่าง สถิติจากการบริหารงาน เป็นต้น ตลอดทั้งกระบวนการจัดทำสถิติตาม GSBPM ที่ต้องคำนึงถึงเรื่องคุณภาพตั้งแต่ต้นจนจบ โดยเชื่อมั่นว่าการนำหลักปฏิบัติสำหรับการจัดการคุณภาพการผลิตสถิติทางการมาใช้จะส่งผลให้ข้อมูลมีคุณภาพ อันจะส่งผลต่อเนื่องไปยังการนำข้อมูลไปใช้ ซึ่งส่งผลต่อความเชื่อมั่นของผู้ใช้ข้อมูลในทุกภาคส่วนต่อเนื่องกันไป โดยระยะแรกของการพัฒนาสถิติทางการกำหนดให้ครอบคลุม 9 หลักปฏิบัติ ดังนี้

หลักปฏิบัติข้อที่ 1 : ความเป็นอิสระและความเป็นมืออาชีพ (Professional and Independence)

การดำเนินงานของหน่วยสถิติต้องเป็นอิสระจากหน่วยงานนโยบาย หน่วยงานหรือคณะกรรมการบริหาร หรือกำกับดูแลของภาครัฐ ตลอดจนองค์กรอิสระต่าง ๆ ในภาคเอกชน เพื่อรับรองความน่าเชื่อถือในระดับสากล

1) หน่วยสถิติมีแนวปฏิบัติทางจริยธรรมหรือจรรยาบรรณ วิชาชีพในการผลิตและเผยแพร่ข้อมูลและสารสนเทศทางสถิติ

2) หน่วยสถิติสามารถเลือกแหล่งข้อมูลและวิธีการทางสถิติ (ระเบียบวิธีมาตรฐาน และกระบวนการทางสถิติ) รวมทั้งตัดสินใจเกี่ยวกับการเผยแพร่ได้โดยเอกเทศตามความเหมาะสมทางสถิติ

3) ยินยอมให้หน่วยงานสถิติที่เหมาะสมให้ความเห็นเกี่ยวกับการตีความที่ผิดพลาดและการใช้สถิติในทางที่ผิดหรือไม่เหมาะสม

หลักปฏิบัติข้อที่ 2 : การรักษาข้อมูลเป็นความลับโดยเคร่งครัด (Statistical Confidentiality)

หน่วยสถิติต้องรับประกันว่า มีการรักษาข้อมูลเฉพาะบุคคลหรือเฉพาะรายที่เป็นความลับ ให้เป็นความลับโดยเคร่งครัด โดยจะใช้ข้อมูลดังกล่าวเพื่อวัตถุประสงค์ทางสถิติเท่านั้น และไม่มีการนำไปเผยแพร่ต่อสาธารณชน

1) หน่วยสถิติมีข้อปฏิบัติหรือแนวทางการปฏิบัติให้แก่เจ้าหน้าที่เพื่อรักษาความลับของข้อมูลในกระบวนการผลิตและเผยแพร่สถิติให้เป็น ความลับโดยเคร่งครัด พร้อมทั้งเผยแพร่ต่อสาธารณชน

2) หน่วยสถิติมีบทลงโทษในกรณีที่มีการละเมิดหรือฝ่าฝืนข้อปฏิบัติหรือแนวทางการปฏิบัติในการเก็บรักษาข้อมูลให้เป็นความลับ

3) หน่วยสถิติมีการจัดหาอุปกรณ์และเทคโนโลยีเพื่อรักษาความปลอดภัยและความถูกต้องสมบูรณ์ของฐานข้อมูลสถิติ

4) หน่วยสถิติมีกฎระเบียบหรือข้อตกลงที่ชัดเจนสำหรับบุคคลภายนอกในการเข้าถึงข้อมูลสถิติระดับย่อย (Microdata) เพื่อวัตถุประสงค์ในการวิจัย

หลักปฏิบัติข้อที่ 3 : ความถูกต้องของระเบียบวิธีทางสถิติ (Sound Methodology)

ความถูกต้องของระเบียบวิธีทางสถิติเป็นรากฐานสำคัญของคุณภาพสถิติ และความถูกต้องนี้ต้องอาศัยความพร้อมด้านเครื่องมือ กระบวนการ และความชำนาญ

- 1) กรอบการดำเนินงานด้านระเบียบวิธีสถิติในภาพรวม (แนวคิด คำจำกัดความ การจัดจำแนก ฯลฯ) สอดคล้องกับมาตรฐาน แนวทาง และแนวปฏิบัติที่ดีตามสากล
- 2) มีกระบวนการที่ทำให้มั่นใจว่า แนวคิด คำจำกัดความ และการจัด จำแนกเป็นไปตามมาตรฐานและสอดคล้องกันทั้งองค์กร
- 3) การประเมินและปรับปรุงทะเบียน/กรอบตัวอย่างเพื่อให้มั่นใจว่าผลผลิตสถิติจะมีคุณภาพสูง มีการฝึกอบรมเพื่อพัฒนาด้านสถิติให้กับบุคลากรอย่างสม่ำเสมอ

หลักปฏิบัติข้อที่ 4 : กระบวนการสถิติที่เหมาะสม (Appropriate Statistical Procedures)

กระบวนการสถิติ (ตั้งแต่การเก็บรวบรวมข้อมูลไปจนถึงการตรวจสอบความถูกต้องของข้อมูล) ที่มีความเหมาะสม ถือเป็นรากฐานสำคัญของคุณภาพสถิติ

- 1) การทดสอบและปรับปรุงแก้ไขเครื่องมือที่ใช้ในการเก็บรวบรวมข้อมูล (โดยทั่วไปคือแบบสอบถาม หรือ computer application) ให้ครบถ้วน สมบูรณ์ก่อนการเก็บรวบรวมข้อมูล
- 2) การออกแบบการสำรวจ การเลือกตัวอย่าง และการประมาณค่าเป็นไป ตามหลักวิชาการสถิติ พร้อมทั้งมีการทบทวนและปรับปรุงให้ทันสมัยเสมอ
- 3) มีการกำกับดูแลการเก็บรวบรวมข้อมูล การบันทึกข้อมูล และการลงรหัสให้ถูกต้องและทันสมัยเสมอ
- 4) มีการปรับแก้และแทนค่าข้อมูลที่ขาดหายอย่างถูกต้องตามหลักวิชาการสถิติ
- 5) เมื่อมีการใช้ข้อมูลจากการบริหารงาน/งานทะเบียน ควรตรวจสอบว่าประชากรสอดคล้องกับผลลัพธ์ทางสถิติที่ต้องการ การจัดจำแนกและ แนวคิดที่เหมาะสม และข้อมูลจากการบริหารงาน/งานทะเบียนสมบูรณ์ และทันสมัย
- 6) มีการประสานความร่วมมือไปยังหน่วยผลิตข้อมูลจากการบริหารงาน ให้มี การออกแบบหรือปรับปรุงข้อมูลให้เหมาะสมกับวัตถุประสงค์ทางสถิติ

หลักปฏิบัติข้อที่ 5 : ตรงตามความต้องการของผู้ใช้ (Relevance)

สถิติทางการที่ผลิตได้ต้องตอบสนองความต้องการของผู้ใช้

- 1) กระบวนการปรึกษาแก่ผู้ใช้ข้อมูล พร้อมทั้งกำกับดูแลและติดตามว่าสถิติสอดคล้องกับความต้องการ
- 2) มีขั้นตอนในการจัดลำดับความสำคัญของผู้ใช้
- 3) มีการสำรวจความพึงพอใจของผู้ใช้

หลักปฏิบัติข้อที่ 6 : ความถูกต้องแม่นยำและเชื่อถือได้ (Accuracy and Reliability)

สถิติทางการที่ผลิตได้ต้องมีความแม่นยำและน่าเชื่อถือ

- 1) การประเมินและตรวจสอบความสมเหตุสมผลของข้อมูลที่เก็บรวบรวมได้ (ข้อมูลดิบ) ข้อมูลที่เกิดระหว่างการประมวลผล/ การวิเคราะห์ และข้อมูลที่เผยแพร่
- 2) มีการวัดค่าความคลาดเคลื่อนจากการเลือกตัวอย่างและความคลาดเคลื่อนที่ไม่ได้เกิดจากการเลือกตัวอย่าง พร้อมทั้งจัดทำเป็นเอกสาร
- 3) การตรวจสอบและประเมินวิธีการผลิตสถิติทางการ เพื่อปรับปรุงกระบวนการดำเนินงานครั้งต่อไป
- 4) วิธีการดำเนินงานทางสถิติ (เช่น การเก็บรวบรวมข้อมูล การปรับและ แปลงข้อมูล การวิเคราะห์ทางสถิติ ฯลฯ) ใช้เทคนิคทางสถิติที่ได้รับการยอมรับในระดับสากล

หลักปฏิบัติข้อที่ 7 : ความเหมาะสมของเวลาและการตรงต่อเวลา (Timeliness and Punctuality)

สถิติทางการที่ให้บริการหรือเผยแพร่ ต้องเผยแพร่ในช่วงเวลาที่เหมาะสมและตรงต่อ

- 1) ให้บริการหรือเผยแพร่สถิติทางการในช่วงเวลาที่เหมาะสม
- 2) มีการกำหนดมาตรฐานการเผยแพร่สถิติทางการสู่สาธารณะ
- 3) ให้บริการหรือเผยแพร่สถิติทางการตรงตามเวลาที่กำหนด
- 4) ข้อมูลเบื้องต้นที่มีคุณภาพในระดับที่ยอมรับได้สามารถเผยแพร่ได้ เมื่อพิจารณาแล้วว่าเกิดประโยชน์

หลักปฏิบัติข้อที่ 8 : ความสอดคล้องและสามารถเปรียบเทียบได้ (Coherence and Comparability)

สถิติทางการมีความสอดคล้อง สามารถเปรียบเทียบข้ามช่วงเวลา และสามารถบูรณาการข้อมูลจาก หลายแหล่งได้

- 1) สถิติทางการที่ได้จากแหล่งข้อมูลเดียวกันมีความสอดคล้องและไม่ขัดแย้งกัน
- 2) สถิติทางการสามารถเปรียบเทียบข้ามช่วงเวลาได้ หากเปรียบเทียบไม่ได้ ต้องมีคำอธิบายไว้อย่างชัดเจน
- 3) สถิติทางการที่ผลิตขึ้นโดยรวบรวมจากแหล่งข้อมูลที่ต่างกัน สามารถนำมารวมกันได้ เมื่อมีขอบเขต คำนิยาม หน่วยนับ และการจัดจำแนกที่เป็นมาตรฐานเดียวกัน
- 4) สถิติทางการในเรื่องเดียวกันแต่ผลิตจากแหล่งที่ต่างกันสามารถเปรียบเทียบกันได้ หากมีความแตกต่างมีคำอธิบายไว้อย่างชัดเจน

หลักปฏิบัติข้อที่ 9 : การเข้าถึงข้อมูลได้ง่าย (Accessibility)

สถิติทางการมีการนำเสนอในรูปแบบที่ชัดเจนและเข้าใจง่าย เผยแพร่ด้วยวิธีการที่เหมาะสมและสะดวกต่อการใช้งาน พร้อมให้บริการและสามารถเข้าถึงได้อย่างเท่าเทียม ตลอดจนมีคำอธิบายข้อมูลเพื่อการใช้งานอย่างถูกต้อง

- 1) มีการนำเสนอและจัดเก็บสถิติทางการและคำอธิบายข้อมูลในรูปแบบที่เอื้อต่อการตีความที่เหมาะสมและการเปรียบเทียบที่มีความหมาย
- 2) การเผยแพร่สถิติทางการใช้สารสนเทศและการสื่อสารที่ทันสมัยรวมถึงการเผยแพร่ในรูปแบบเอกสารและบริการอื่น ๆ ตามความ เหมาะสม เพื่อให้มั่นใจว่า ผู้ใช้สามารถเข้าถึงข้อมูลได้ตามต้องการ
- 3) มีกระบวนการที่ชัดเจนในการขอข้อมูลที่ไม่ได้เผยแพร่หรือขอข้อมูลเพิ่มเติม

- 4) ให้บริการสถิติทางการแก่ผู้ใช้ทั้งหมดพร้อมกัน
- 5) สามารถเข้าถึงข้อมูลระดับย่อย (microdata) เพื่อวัตถุประสงค์ในงานวิจัย ตามระเบียบที่กำหนดไว้ และเผยแพร่ข้อกำหนด (protocol) ในการรักษาความลับบนเว็บไซต์ของหน่วยงาน
- 6) มีคำอธิบายข้อมูล (metadata) ตามมาตรฐาน และพร้อมให้บริการ
- 7) มีการจัดทำเอกสารแสดงระเบียบวิธี (เช่น กรอบแนวคิด คำนิยามขอบเขต การจำแนกประเภท การบันทึกข้อมูล แหล่งข้อมูล) และ เผยแพร่ต่อสาธารณะ

5.2 แผนปฏิบัติการพัฒนาสถิติทางการ

แผนปฏิบัติการพัฒนาสถิติทางการ ปีงบประมาณ พ.ศ. 2566 -2570

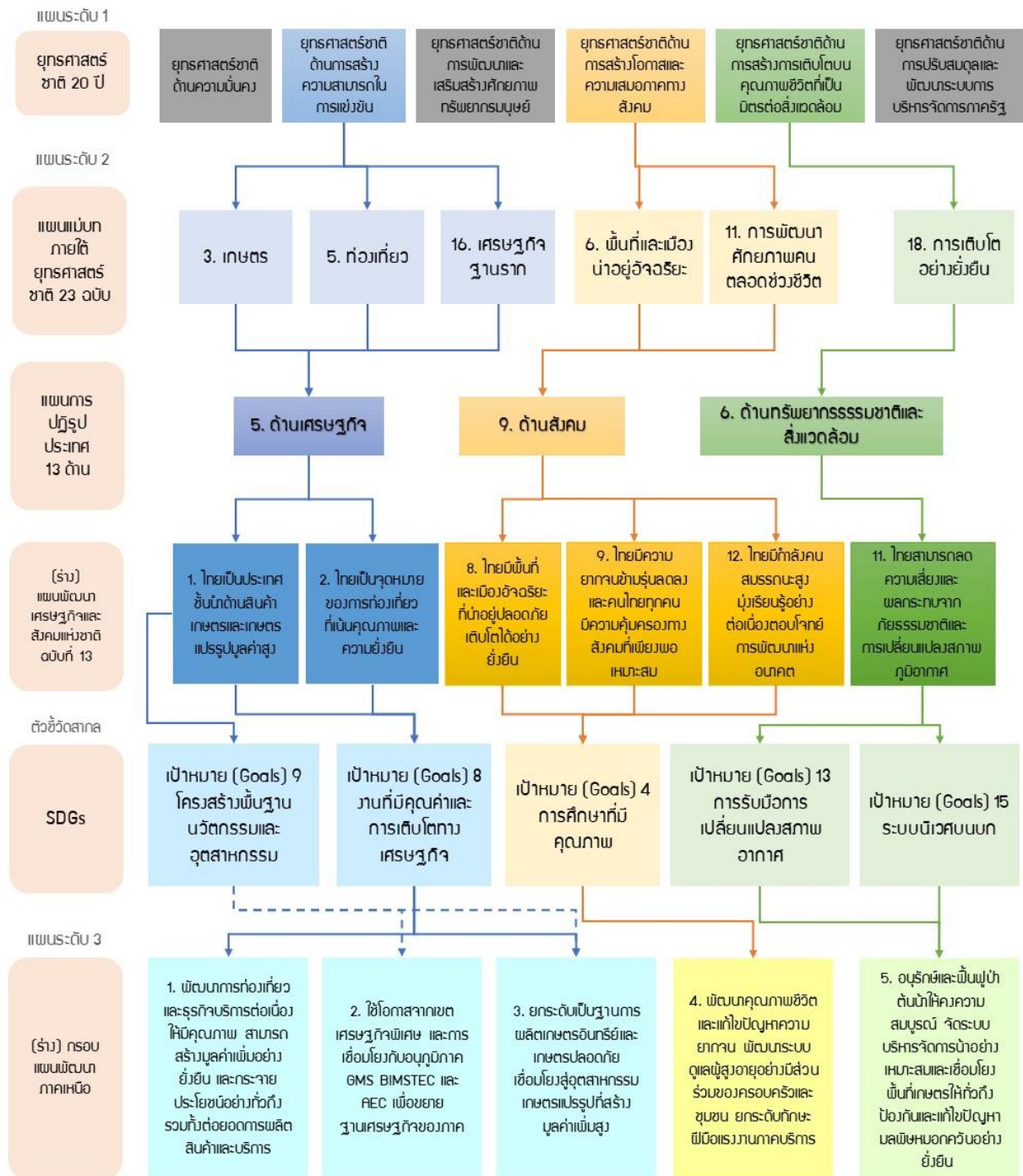
ที่	กิจกรรมโครงการ/	ปีงบประมาณ พ.ศ.				
		2566	2567	2568	2569	2570
1	ทบทวนองค์ประกอบและอำนาจหน้าที่ของคณะกรรมการสถิติระดับจังหวัด					
2	ศึกษา นโยบายยุทธศาสตร์ชาติ 20 ปี แผนพัฒนาเศรษฐกิจและสังคมแห่งชาติ ฉบับที่ 13 แผนปฏิรูปประเทศ และการพัฒนาอย่างยั่งยืน (Sustainable Development Goal: SDGs)					
3	วิเคราะห์และสรุปความสอดคล้องของประเด็นยุทธศาสตร์การพัฒนาและตัวชี้วัดของจังหวัดในแผนพัฒนาภาค ,แผนพัฒนากลุ่มจังหวัด และแผนพัฒนาจังหวัด กับประเด็นยุทธศาสตร์ และตัวชี้วัดของแผนยุทธศาสตร์ชาติ 20 ปี ,แผนพัฒนาเศรษฐกิจและสังคมแห่งชาติ ฉบับที่ 13 ,แผนปฏิรูปประเทศและการพัฒนาอย่างยั่งยืน (Sustainable Development Goal: SDGs)					
4	กำหนดประเด็นสำคัญที่ผู้บริหารสนใจ หรือประเด็นปัญหาที่สำคัญ Pain Point					
5	กำหนดชุดข้อมูลที่สัมพันธ์กับประเด็นสำคัญที่ผู้บริหารสนใจ หรือประเด็นปัญหาที่สำคัญ Pain Point					
6	จัดทำคำอธิบายชุดข้อมูลตามที่ สพร. กำหนด					
7	สนับสนุนการลงทะเบียนบัญชีข้อมูลของหน่วยงานเพื่อใช้ในระบบบัญชีข้อมูลภาครัฐ					
8	นำชุดข้อมูล พร้อมคำอธิบายข้อมูลขึ้นระบบบัญชีข้อมูลจังหวัด					

แผนปฏิบัติการพัฒนาสถิติทางการ ปีงบประมาณ พ.ศ. 2566 -2570 (ต่อ)

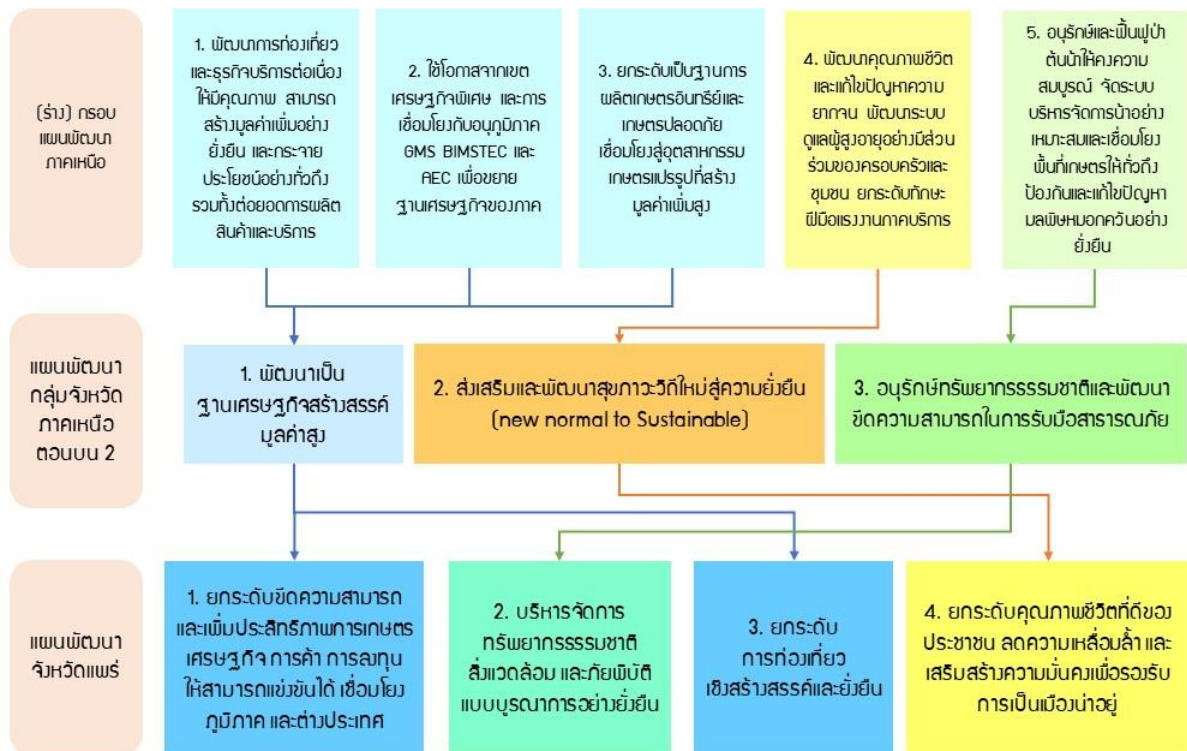
ที่	กิจกรรมโครงการ/	ปีงบประมาณ พ.ศ.				
		2566	2567	2568	2569	2570
9	ชุดข้อมูลที่ถูกจัดในหมวดหมู่สาธารณะเฉพาะหน่วยงานในจังหวัดเป็นเจ้าของข้อมูลที่ตอบประเด็นสำคัญที่ผู้บริหารสนใจ หรือประเด็นปัญหาที่สำคัญ ได้รับการลงทะเบียนในระบบบัญชีข้อมูลภาครัฐ (GD Catalog)					
10	นำชุดข้อมูล ที่อยู่บนระบบบัญชีข้อมูลจังหวัดเฉพาะที่จังหวัดเป็นเจ้าของ (Data Owner) มาลงทะเบียนที่ระบบบัญชีข้อมูลภาครัฐ (GD Catalog)					
11	ตรวจสอบชุดข้อมูลในระบบบัญชีข้อมูลภาครัฐหน่วยงานให้ถูกต้องตามเกณฑ์มาตรฐานและคุณภาพที่กำหนด					
12	จัดทำสารสนเทศในรูปแบบ Visualization เพื่อตอบโจทย์ประเด็นสำคัญ (Pain Point) หรือประเด็นปัญหาที่สำคัญ					
13	หน่วยงานในจังหวัดมีระบบบัญชีข้อมูลภาครัฐของหน่วยงาน					
14	ทบทวนแผนพัฒนาสถิติระดับจังหวัด พ.ศ. 2566 -2570					
15	จัดประชุมคณะกรรมการสถิติระดับจังหวัด					

ภาคผนวก

การวิเคราะห์ประเด็นการพัฒนาจังหวัด
ภายใต้แผนพัฒนาจังหวัดที่เป็นปัจจุบันที่สอดคล้องกับ
นโยบายและยุทธศาสตร์ต่าง ๆ ที่เกี่ยวข้องกับการพัฒนาในระดับจังหวัด

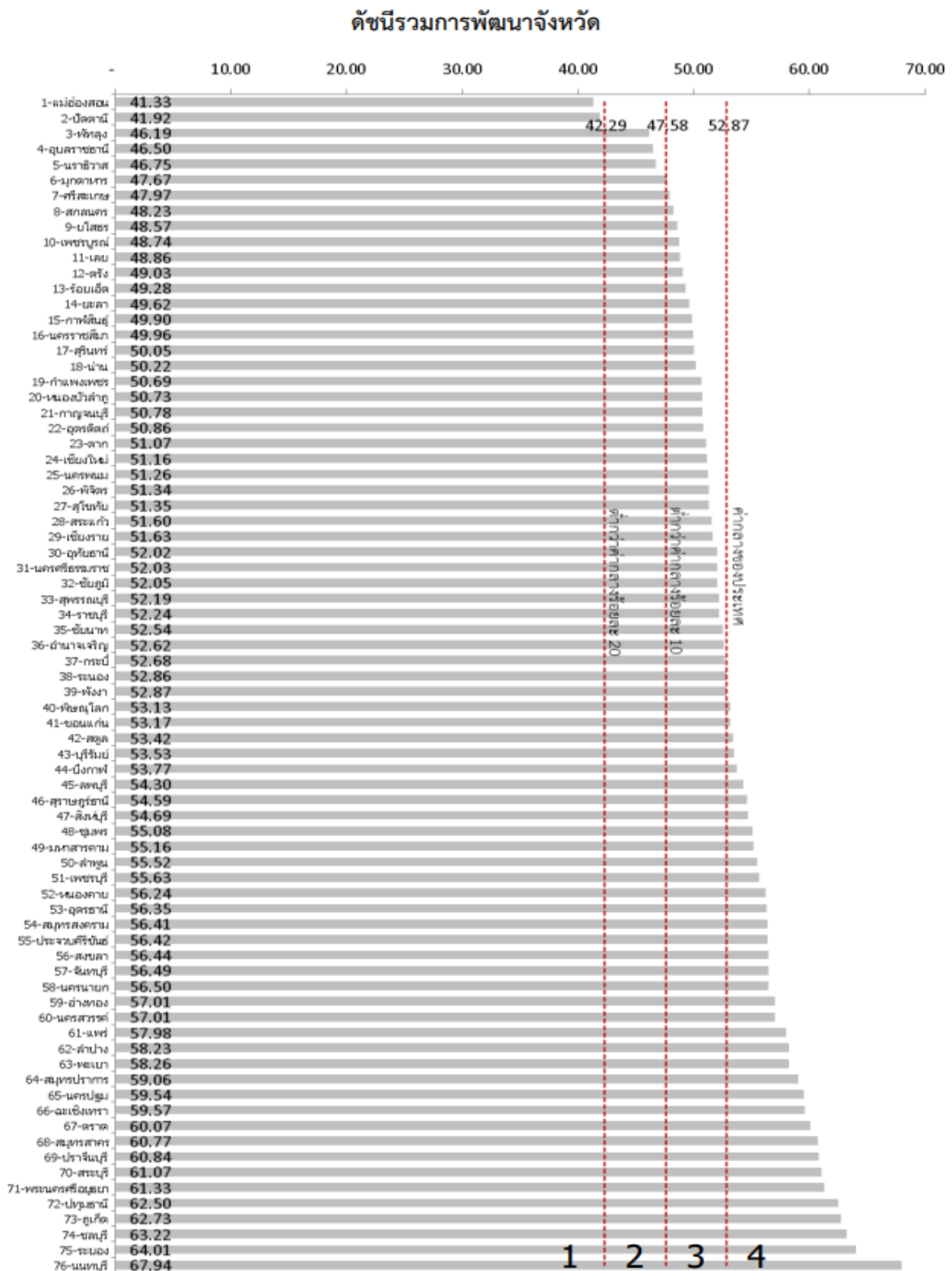


ภาพที่ 1 การวิเคราะห์ประเด็นการพัฒนาจังหวัด ภายใต้แผนพัฒนาจังหวัดที่เป็นปัจจุบันที่สอดคล้องกับนโยบายและยุทธศาสตร์ต่าง ๆ ที่เกี่ยวข้องกับการพัฒนาในระดับจังหวัด



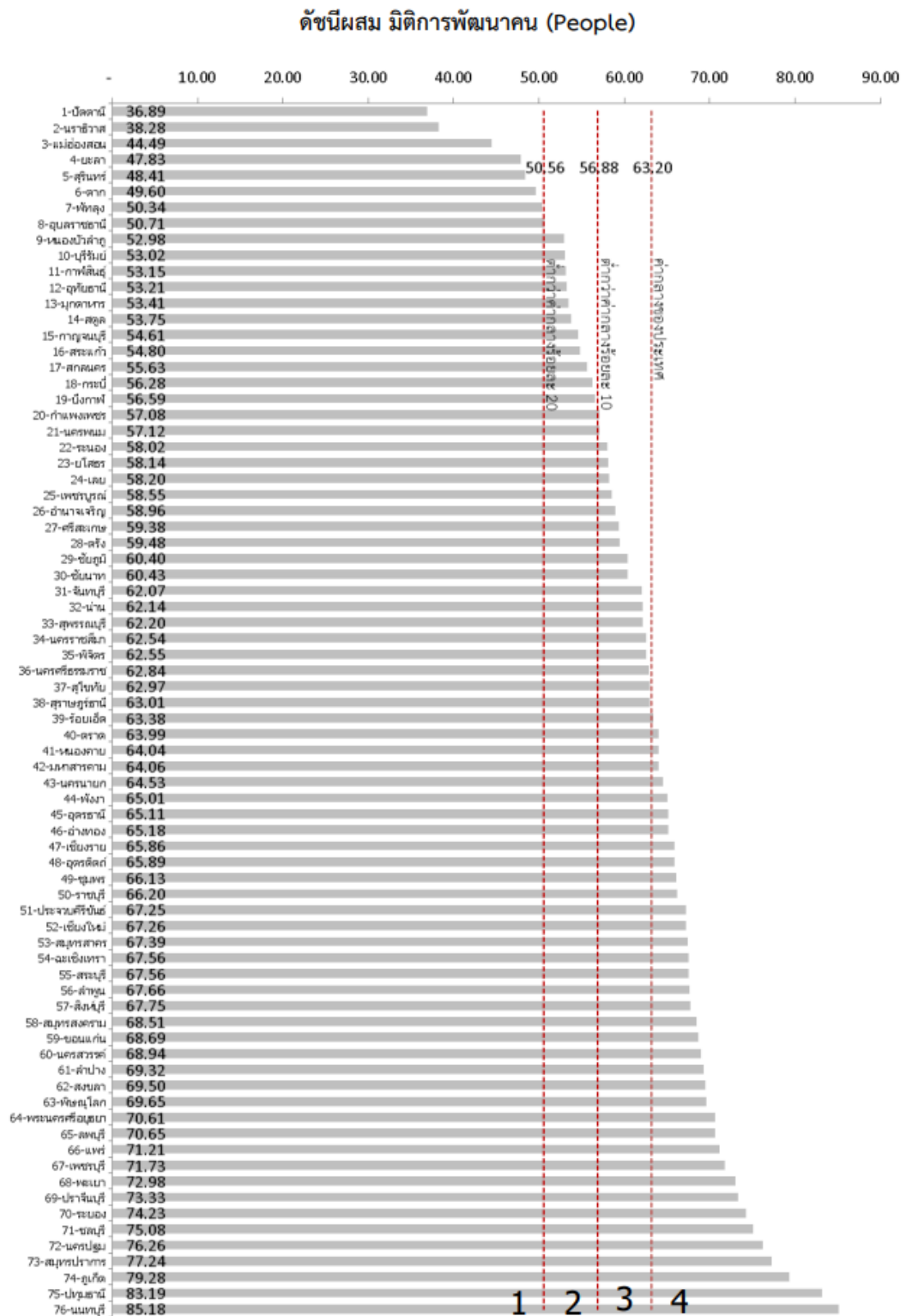
ภาพ ก1 การวิเคราะห์ประเด็นการพัฒนาจังหวัด ภายใต้แผนพัฒนาจังหวัดที่เป็นปัจจุบันที่สอดคล้องกับนโยบายและยุทธศาสตร์ต่าง ๆ ที่เกี่ยวข้องกับการพัฒนาในระดับจังหวัด (ต่อ)

ตัวชี้วัดการพัฒนาจังหวัด



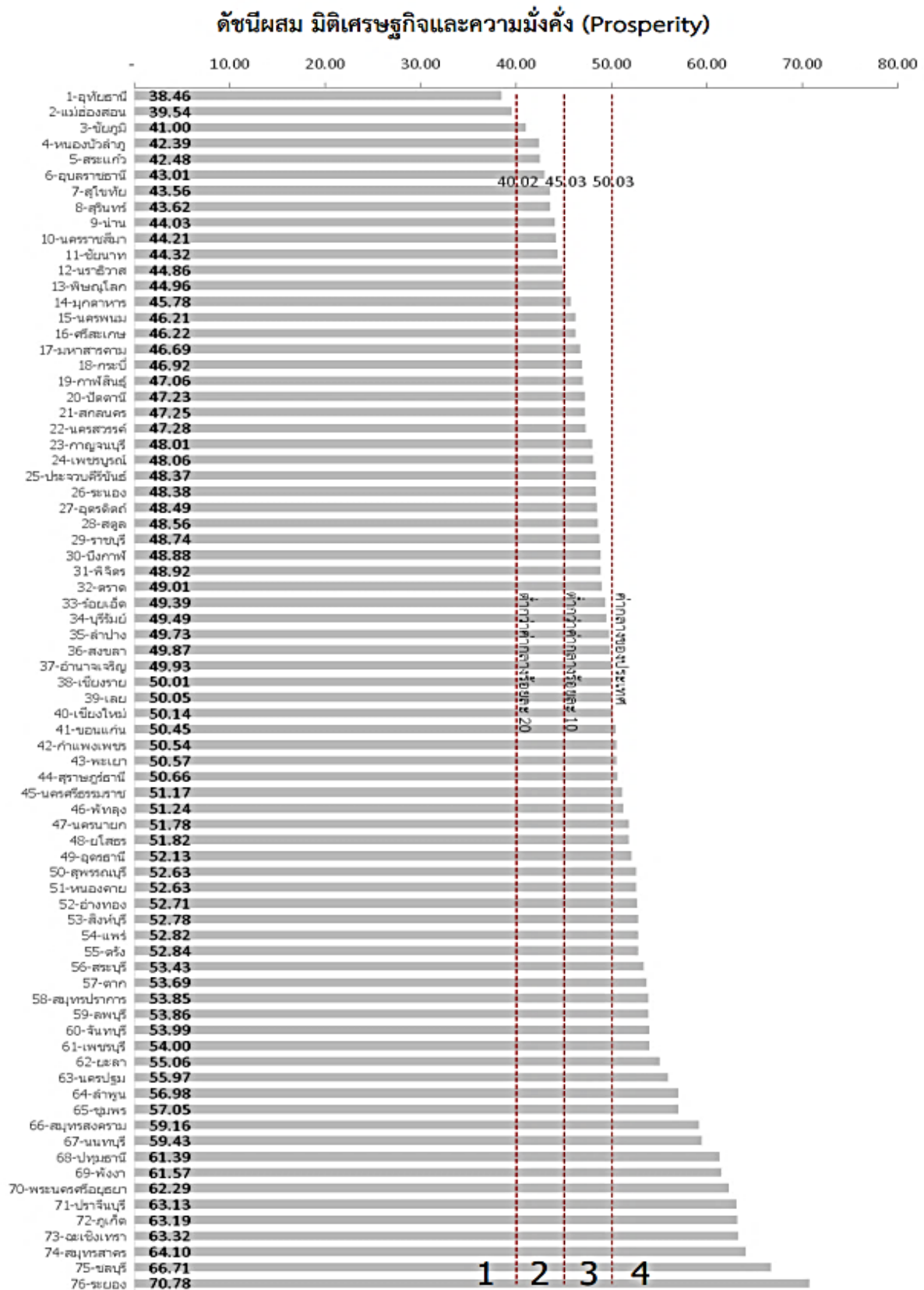
ภาพ ก2 ดัชนีรวมการพัฒนาจังหวัด

ที่มา : ตัวชี้วัดการพัฒนาระดับจังหวัดและกลุ่มจังหวัด เดือนกรกฎาคม ปี 2564 ของสำนักงานสภาพัฒนาการเศรษฐกิจและสังคมแห่งชาติ



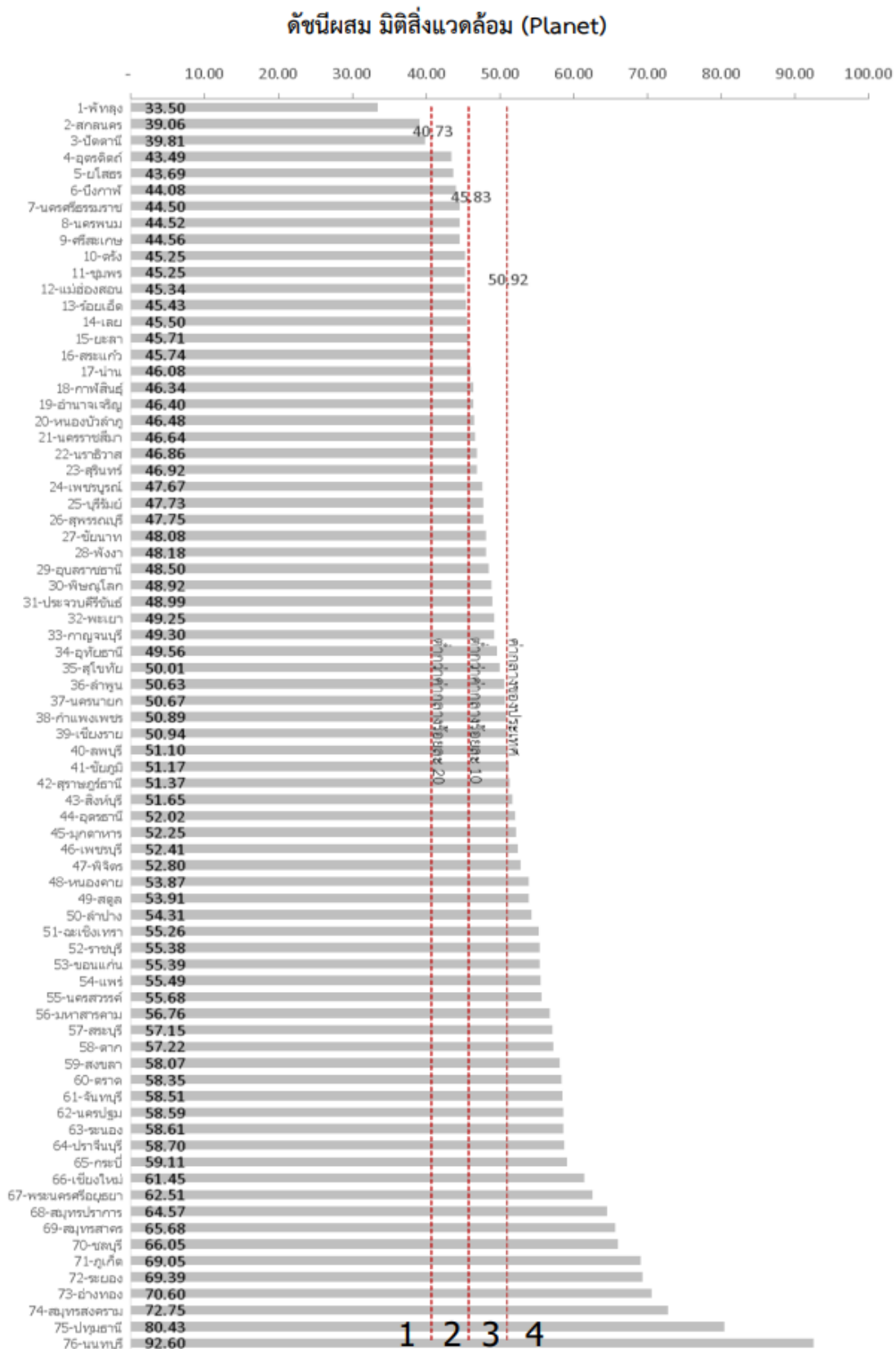
ภาพ ก3 ดัชนีผสม มิติการพัฒนาคน (People)

ที่มา : ตัวชี้วัดการพัฒนาระดับจังหวัดและกลุ่มจังหวัด เดือนกรกฎาคม ปี 2564 ของสำนักงานสภาพัฒนาการเศรษฐกิจและสังคมแห่งชาติ



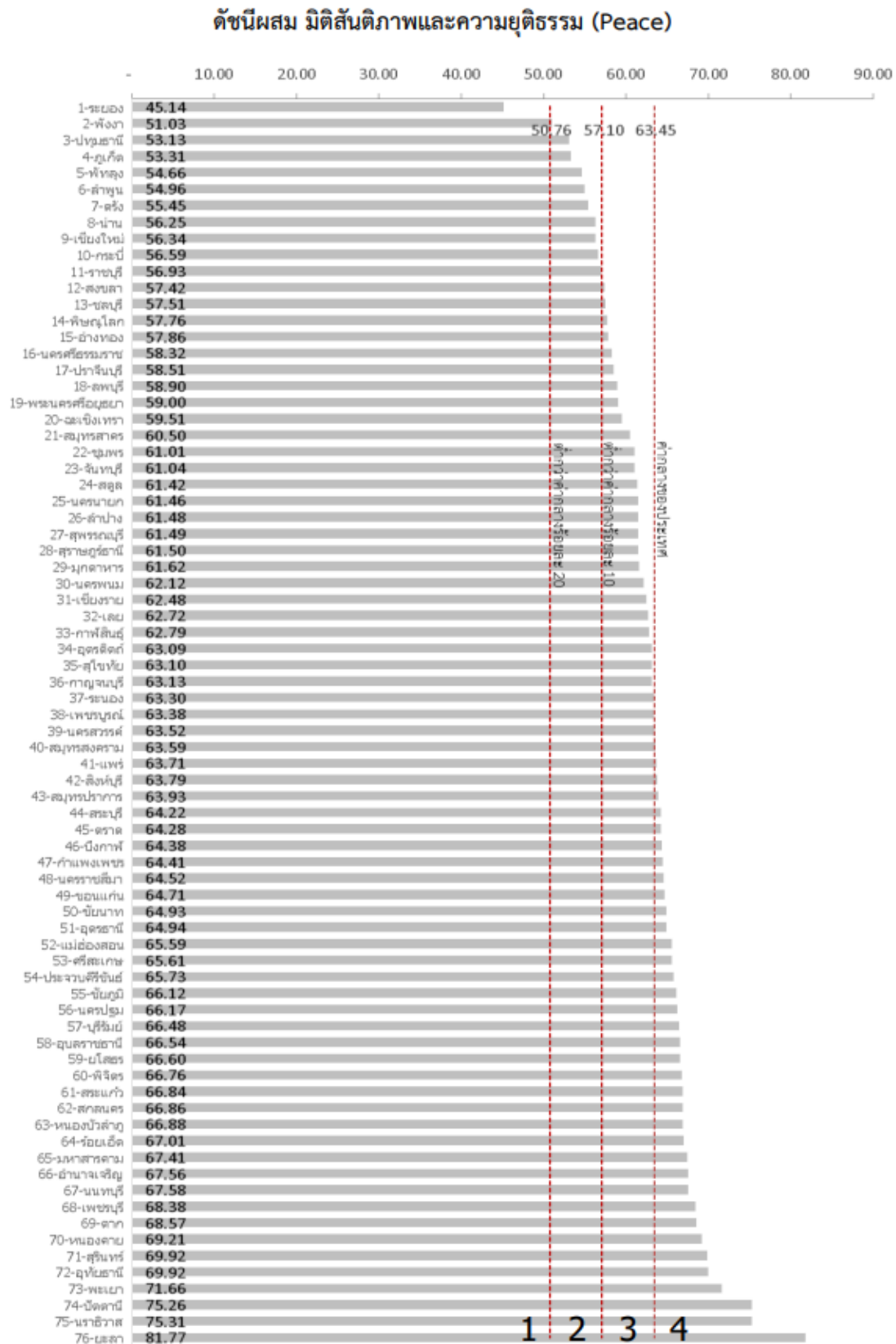
ภาพ ก4 ดัชนีผสม มิติเศรษฐกิจและความมั่งคั่ง (Prosperity)

ที่มา : ตัวชี้วัดการพัฒนาระดับจังหวัดและกลุ่มจังหวัด เดือนกรกฎาคม ปี 2564 ของสำนักงานสภาพัฒนาการเศรษฐกิจและสังคมแห่งชาติ



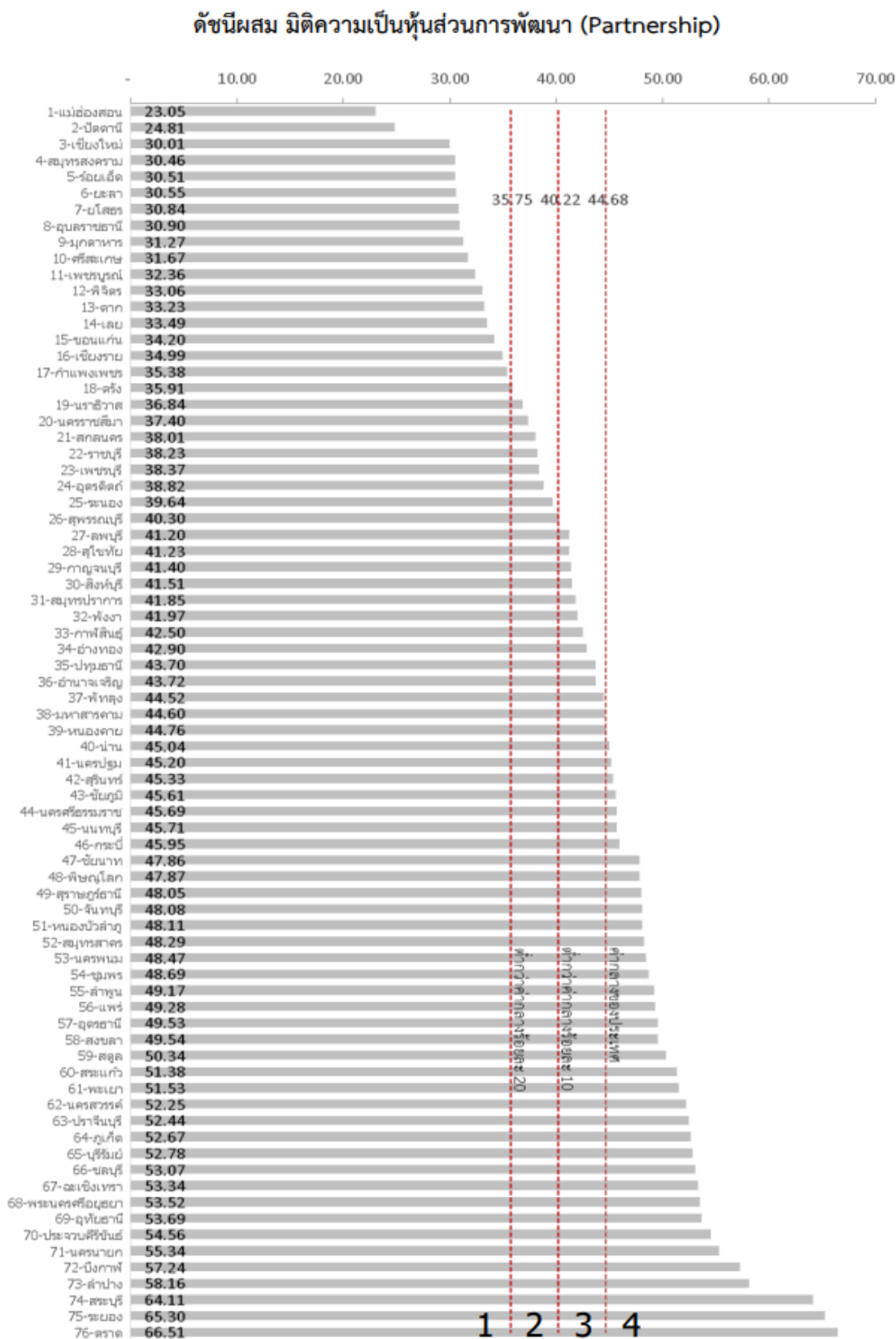
ภาพ ก5 ดัชนีผสม มิติสิ่งแวดล้อม (Planet)

ที่มา : ตัวชี้วัดการพัฒนามาตรฐานจังหวัดและกลุ่มจังหวัด เดือนกรกฎาคม ปี 2564 ของสำนักงานสภาพัฒนาการเศรษฐกิจและสังคมแห่งชาติ



ภาพ ก6 ดัชนีผสม มิติสันติภาพและความยุติธรรม (Peace)

ที่มา : ตัวชี้วัดการพัฒนามาตรระดับจังหวัดและกลุ่มจังหวัด เดือนกรกฎาคม ปี 2564 ของสำนักงานสภาพัฒนาการเศรษฐกิจและสังคมแห่งชาติ

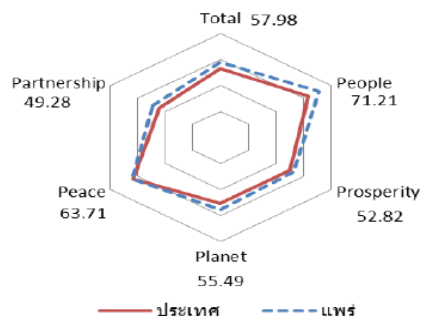
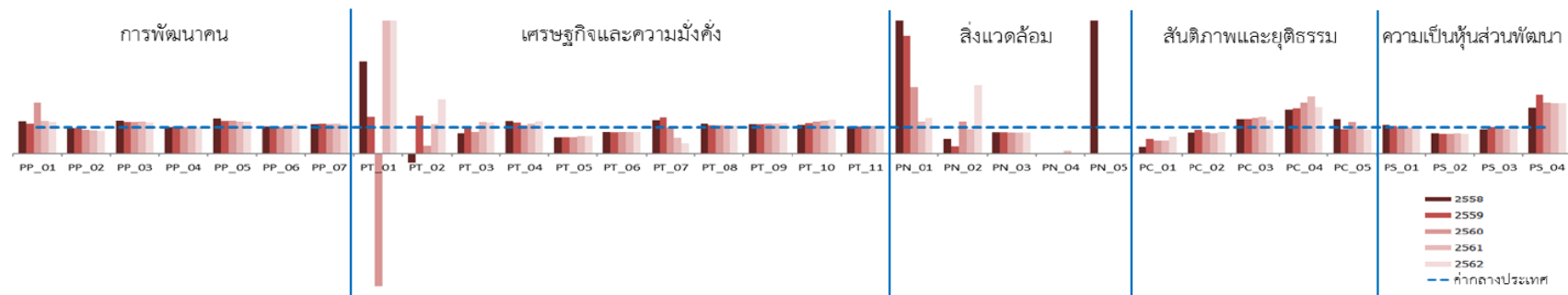


ภาพ ก7 ดัชนีผสม มิติความเป็นหุ้นส่วนการพัฒนา (Partnership)

ที่มา : ตัวชี้วัดการพัฒนาระดับจังหวัดและกลุ่มจังหวัด เดือนกรกฎาคม ปี 2564 ของสำนักงานสภาพัฒนาการเศรษฐกิจและสังคมแห่งชาติ

ดัชนีการพัฒนาระดับจังหวัดแพร่

จังหวัดแพร่



มิติการพัฒนา	ค่ากลางของประเทศ					แพร่			
	2558	2559	2560	2561	2562	2558	2559	2560	2562
ภาพรวม	50.35	51.00	51.91	50.86	52.87	51.00	52.82	53.47	57.98
ด้านการพัฒนาคน (People)	59.45	58.86	58.50	59.89	63.20	65.67	64.47	62.43	71.21
ด้านเศรษฐกิจและความมั่งคั่ง (Prosperity)	48.84	49.11	47.99	50.06	50.03	48.34	49.29	48.71	52.82
ด้านสิ่งแวดล้อม (Planet)	49.27	50.54	51.38	51.60	50.92	43.11	45.74	52.44	55.49
ด้านสันติภาพและยุติธรรม (Peace)	63.99	62.21	62.72	62.02	63.45	66.06	64.53	63.01	63.71
ด้านความเป็นหุ้นส่วนพัฒนา (Partnership)	38.33	40.25	39.84	38.69	44.68	38.16	43.83	43.51	49.28

หมายเหตุ: * ตัวชี้วัดที่มีการผกผันข้อมูล
 ** ตัวชี้วัดที่มีการเก็บข้อมูลเพียงปี 2558 และ 2560
 *** ตัวชี้วัดที่มีการเก็บข้อมูลล่าสุดปี 2560
 **** ตัวชี้วัดที่มีการเก็บข้อมูลล่าสุดปี 2561
 ***** ตัวชี้วัดที่เป็นข้อมูลปีเว้นปี มีข้อมูลปี 2558 2560 2562

ภาพ ก8 ดัชนีการพัฒนาระดับจังหวัดแพร่

ที่มา : ตัวชี้วัดการพัฒนาระดับจังหวัดและกลุ่มจังหวัด เดือนกรกฎาคม ปี 2564 ของสำนักงานสภาพัฒนาการเศรษฐกิจและสังคมแห่งชาติ

ตาราง 17 ค่าตัวชี้วัดการพัฒนาระดับจังหวัดแพร่

ตัวชี้วัด	ค่ากลางประเทศ					แพร่				
	2558	2559	2560	2561	2562	2558	2559	2560	2561	2562
ด้านการพัฒนาคน (People)										
PP_01 ร้อยละของประชากรที่อยู่ใต้เส้นความยากจน (ร้อยละ) * *****	7.49	9.22	8.32	11.38	6.14	9.05	10.33	16.00	14.03	7.25
PP_02 ร้อยละของทารกแรกเกิดที่มีน้ำหนักต่ำกว่าเกณฑ์ (ร้อยละทารกเกิดมีชีพ) * ***	9.49	9.85	9.95	10.19	10.47	9.06	9.53	8.94	9.06	9.00
PP_03 ร้อยละของประชากรที่เจ็บป่วยที่เป็นผู้ป่วยใน (ร้อยละ) * *****	10.60	10.88	10.63	11.21	11.23	13.31	12.73	12.45	13.39	12.96
PP_04 อัตราส่วนประชากรต่อแพทย์ (คน/แพทย์) *	2,832	2,991	2,676	2,549	2,274	2,849	3,024	2,700	2,476	2,214
PP_05 อัตราการเข้าเรียนรวมระดับมัธยมศึกษาตอนปลายและอาชีวศึกษา (ร้อยละ)	72.87	75.06	74.47	76.51	73.70	96.59	93.11	93.19	90.82	88.32
PP_06 จำนวนปีการศึกษาเฉลี่ยประชากรไทยอายุ 15-59 ปี (ปี)	8.66	8.85	8.93	9.07	9.15	8.91	9.00	8.94	9.57	10.03
PP_07 ค่าเฉลี่ยคะแนน o-net มัธยมศึกษาตอนปลาย (คะแนน)	33.67	33.31	31.89	33.60	35.29	37.22	36.90	35.04	37.75	38.44
ด้านเศรษฐกิจและความมั่งคั่ง (Prosperity)										
PT_01 อัตราการเปลี่ยนแปลงของรายได้เฉลี่ยของครัวเรือนในจังหวัด (ร้อยละ)	1.75	1.72	0.06	-0.00	-0.46	6.12	2.41	-4.46	1.30	3.90
PT_02 อัตราการเปลี่ยนแปลงของผลิตภัณฑ์มวลรวมจังหวัด (ร้อยละ)	1.89	3.00	3.90	4.14	0.68	-0.66	4.30	1.11	4.55	1.39
PT_03 อัตราการว่างงาน (ร้อยละ)*	0.75	0.85	1.01	0.89	0.86	0.55	0.82	0.82	1.04	0.99
PT_04 อัตราส่วนหนี้เฉลี่ยต่อรายได้เฉลี่ยของครัวเรือน (เท่า) * *****	6.67	7.10	7.61	7.46	6.92	8.28	8.20	7.99	8.29	8.46
PT_05 ผลิตภัณฑ์มวลรวม (บาท/คน)	106,508	110,285	115,616	117,916	121,328	64,921	67,435	70,518	75,449	78,633
PT_06 สัดส่วนปริมาณการใช้ไฟฟ้าภาคครัวเรือนต่อประชากร (kw-ชั่วโมง/คน)	463.91	495.57	493.27	506.11	548.49	379.72	401.89	403.13	414.03	453.38
PT_07 สัดส่วนปริมาณน้ำมันเชื้อเพลิงในภาคอุตสาหกรรมต่อ GDP ภาคอุตสาหกรรม (ลิตร/ล้านบาท)*	623.46	607.56	597.93	598.28	469.42	788.14	838.26	589.74	355.18	184.52
PT_08 ร้อยละผู้อยู่ในระบบประกันสังคมต่อกำลังแรงงาน (ร้อยละ)	18.76	19.74	20.80	23.26	24.93	20.90	21.06	22.21	24.72	26.61
PT_09 ร้อยละของครัวเรือนที่มีบ้านและที่ดินเป็นของตนเอง (ร้อยละ) *****	81.42	82.21	81.28	83.11	82.47	88.86	90.86	90.64	92.87	93.76
PT_10 ร้อยละของหมู่บ้านที่ถนนสายหลักใช้การได้ตลอดปี (ร้อยละ) **	54.37	57.33	59.64	61.81	65.46	58.77	65.17	71.56	77.96	84.35
PT_11 สัมประสิทธิ์การกระจายรายได้ * *****	0.403	0.415	0.421	0.427	0.432	0.412	0.422	0.431	0.441	0.451
ด้านสิ่งแวดล้อม (Planet)										
PN_01 อัตราการเปลี่ยนแปลงของพื้นที่ป่าไม้ในจังหวัด (ร้อยละ)	0.01	0.03	0.12	0.42	0.10	0.24	0.13	0.29	0.50	0.13
PN_02 สัดส่วนปริมาณขยะที่กำจัดถูกต้องต่อปริมาณขยะที่เกิดขึ้น (ร้อยละ)	20.06	20.30	29.46	22.46	18.80	10.88	5.12	35.21	20.55	48.70
PN_03 ร้อยละของครัวเรือนที่เข้าถึงน้ำประปา (ร้อยละ) *****	15.87	16.15	16.44	16.53	16.81	12.67	12.86	12.97	13.00	13.15
PN_04 ร้อยละของประชากรที่ประสบอุทกภัย (ร้อยละ) * *****	0.00	0.00	0.78	0.18	1.51	0.00	0.00	0.00	0.02	0.00
PN_05 ร้อยละของประชากรที่ประสบภัยแล้ง (ร้อยละ) * *****	0.02	0.00	0.00	0.00	0.00	18.56	0.00	0.00	0.00	0.00
ด้านสันติภาพและยุติธรรม (Peace)										
PC_01 การแจ้งความคดีชีวิต ร่างกาย เพศ และคดีประทุษร้ายต่อทรัพย์สิน (ต่อแสนคน) *	88.04	113.49	105.28	95.67	80.86	21.89	63.36	51.61	48.08	50.71
PC_02 จำนวนของประชากรในเรือนจำ (ต่อแสนคน)*	437.20	379.07	446.13	508.66	502.87	341.11	345.70	360.17	378.80	419.04
PC_03 จำนวนเจ้าหน้าที่ตำรวจ (ต่อแสนคน)	271.52	279.12	276.83	267.98	268.05	354.82	365.49	374.70	371.61	342.07
PC_04 อัตราการฆ่าตัวตาย (ต่อแสนคน)*	6.67	6.32	6.16	6.39	7.08	11.04	10.88	11.83	13.90	12.45
PC_05 จำนวนผู้ถูกกักขังที่รอการพิพากษาในสัดส่วนของประชากรในเรือนจำ (ร้อยละ) *	17.82	20.65	19.94	17.71	16.52	23.27	19.10	23.33	17.14	14.91
ด้านความเป็นหุ้นส่วนพัฒนา (Partnership)										
PS_01 ร้อยละของประชากรที่เข้าถึงอินเทอร์เน็ต (ร้อยละ)	32.73	41.27	46.82	50.80	60.75	35.46	43.26	46.36	50.20	61.76
PS_02 ร้อยละภาษีที่ท้องถิ่นจัดเก็บได้รายได้รวมที่ไม่รวมเงินอุดหนุนและเงินอุดหนุนเฉพาะกิจ	12.19	11.81	11.77	11.02	11.56	9.05	8.60	8.55	8.17	8.47
PS_03 ความสามารถในการเบิกจ่ายงบประมาณของจังหวัด (ร้อยละ)	92.15	85.72	81.56	70.14	71.87	85.57	85.71	82.05	64.05	77.85
PS_04 สัดส่วนองค์กรชุมชนต่อประชากรแสนคน (แห่ง/แสนคน) *****	110.15	109.62	127.39	129.32	142.82	192.77	244.55	243.99	246.02	271.63

ที่มา : ตัวชี้วัดการพัฒนาระดับจังหวัดและกลุ่มจังหวัด เดือนกรกฎาคม ปี 2564 ของสำนักงานสภาพัฒนาการเศรษฐกิจและสังคมแห่งชาติ

คำอธิบายข้อมูล (Metadata) ที่สอดคล้องตามมาตรฐานที่ สพร.กำหนด

1. คำอธิบายข้อมูล (Metadata) ของสถิติทางการ ประเด็นการพัฒนาที่ 1 : ยกระดับขีดความสามารถ และเพิ่มประสิทธิภาพการเกษตรเศรษฐกิจ การค้า การลงทุน ให้สามารถแข่งขันได้ เชื่อมโยงภูมิภาคและต่างประเทศ

1.1 สถิติทางการ : จำนวนกลุ่มและผู้ประกอบการ OTOP

ชื่อรายการ	รายละเอียด
รายการคำอธิบายข้อมูลส่วนหลัก (Mandatory Metadata)	
1. ประเภทข้อมูล	ข้อมูลสถิติ
2. ชื่อชุดข้อมูล	จำนวนกลุ่ม และ ผู้ประกอบการ OTOP
3. องค์กร	สำนักงานพัฒนาชุมชนจังหวัดแพร่
4. ชื่อผู้ติดต่อ	กลุ่มงานส่งเสริมการพัฒนาชุมชน
5. อีเมลผู้ติดต่อ	phrae54@cdd.go.th
6. คำสำคัญ	สินค้า,ของฝาก,ของที่ระลึก,OTOP
7. รายละเอียด	ชุดข้อมูลเกี่ยวกับ จำนวนกลุ่ม และ ผู้ประกอบการ OTOP
8. วัตถุประสงค์	แผนพัฒนาเศรษฐกิจและสังคมแห่งชาติ
9.1 หน่วยความถี่ของการปรับปรุงข้อมูล	ปี
9.2 ค่าความถี่ของการปรับปรุงข้อมูล	1
10. ขอบเขตเชิงภูมิศาสตร์หรือเชิงพื้นที่	อำเภอ
11. แหล่งที่มา	สำนักงานพัฒนาชุมชนอำเภอ
12. รูปแบบการเก็บข้อมูล	PDF
13. หมวดหมู่ข้อมูลตามธรรมาภิบาลข้อมูลภาครัฐ	ข้อมูลสาธารณะ
14. สัญญาอนุญาตให้ใช้ข้อมูล	Creative Commons Attributions

1.2 สถิติทางการ : จำนวนเกษตรกรที่ได้รับการรับรอง GAP

ชื่อรายการ	รายละเอียด
รายการคำอธิบายข้อมูลส่วนหลัก (Mandatory Metadata)	
1. ประเภทข้อมูล	ข้อมูลสถิติ
2. ชื่อชุดข้อมูล	จำนวนเกษตรกรที่ได้รับการรับรอง GAP
3. องค์กร	สำนักงานเกษตรจังหวัดแพร่
4. ชื่อผู้ติดต่อ	กลุ่มส่งเสริมและพัฒนาเกษตรกร
5. อีเมลผู้ติดต่อ	ag_phrae@hotmail.com
6. คำสำคัญ	เกษตรกร ,GAP ,รับรอง
7. รายละเอียด	ชุดข้อมูลเกี่ยวกับ จำนวนเกษตรกรที่ได้รับการรับรอง GAP
8. วัตถุประสงค์	เพื่อการให้บริการประชาชน,แผนพัฒนาเศรษฐกิจและสังคมแห่งชาติ
9.1 หน่วยความถี่ของการปรับปรุงข้อมูล	ปี
9.2 ค่าความถี่ของการปรับปรุงข้อมูล	1
10. ขอบเขตเชิงภูมิศาสตร์หรือเชิงพื้นที่	อำเภอ
11. แหล่งที่มา	สำนักงานเกษตรจังหวัดแพร่
12. รูปแบบการเก็บข้อมูล	PDF
13. หมวดหมู่ข้อมูลตามธรรมาภิบาลข้อมูลภาครัฐ	ข้อมูลสาธารณะ
14. สัญญาอนุญาตให้ใช้ข้อมูล	Creative Commons Attributions

1.3 สถิติทางการ : พื้นที่ที่ได้รับการรับรอง GAP

ชื่อรายการ	รายละเอียด
รายการคำอธิบายข้อมูลส่วนหลัก (Mandatory Metadata)	
1. ประเภทข้อมูล	ข้อมูลสถิติ
2. ชื่อชุดข้อมูล	พื้นที่ที่ได้รับการรับรอง GAP
3. องค์กร	สำนักงานเกษตรจังหวัดแพร่
4. ชื่อผู้ติดต่อ	กลุ่มส่งเสริมและพัฒนาเกษตรกร
5. อีเมลผู้ติดต่อ	ag_phrae@hotmail.com
6. คำสำคัญ	เกษตรกร ,GAP ,รับรอง
7. รายละเอียด	ชุดข้อมูลเกี่ยวกับ พื้นที่ที่ได้รับการรับรอง GAP
8. วัตถุประสงค์	เพื่อการให้บริการประชาชน,แผนพัฒนาเศรษฐกิจและสังคมแห่งชาติ
9.1 หน่วยความถี่ของการปรับปรุงข้อมูล	ปี
9.2 ค่าความถี่ของการปรับปรุงข้อมูล	1
10. ขอบเขตเชิงภูมิศาสตร์หรือเชิงพื้นที่	อำเภอ
11. แหล่งที่มา	สำนักงานเกษตรจังหวัดแพร่
12. รูปแบบการเก็บข้อมูล	PDF
13. หมวดหมู่ข้อมูลตามธรรมาภิบาลข้อมูลภาครัฐ	ข้อมูลสาธารณะ
14. สัญญาอนุญาตให้ใช้ข้อมูล	Creative Commons Attributions

1.4 สถิติทางการ : จำนวน Young Smart Farmer

ชื่อรายการ	รายละเอียด
รายการคำอธิบายข้อมูลส่วนหลัก (Mandatory Metadata)	
1. ประเภทข้อมูล	ข้อมูลสถิติ
2. ชื่อชุดข้อมูล	จำนวน Young Smart Farmer
3. องค์กร	สำนักงานเกษตรจังหวัดแพร่
4. ชื่อผู้ติดต่อ	กลุ่มส่งเสริมและพัฒนาเกษตรกร
5. อีเมลผู้ติดต่อ	ag_phrae@hotmail.com
6. คำสำคัญ	Young ,Smart ,Farmer
7. รายละเอียด	ชุดข้อมูลเกี่ยวกับ จำนวน Young Smart Farmer
8. วัตถุประสงค์	เพื่อให้การให้บริการประชาชน,แผนพัฒนาเศรษฐกิจและสังคมแห่งชาติ
9.1 หน่วยความถี่ของการปรับปรุงข้อมูล	ปี
9.2 ค่าความถี่ของการปรับปรุงข้อมูล	1
10. ขอบเขตเชิงภูมิศาสตร์หรือเชิงพื้นที่	อำเภอ
11. แหล่งที่มา	สำนักงานเกษตรจังหวัดแพร่
12. รูปแบบการเก็บข้อมูล	PDF
13. หมวดหมู่ข้อมูลตามธรรมาภิบาลข้อมูลภาครัฐ	ข้อมูลสาธารณะ
14. สัญญาอนุญาตให้ใช้ข้อมูล	Creative Commons Attributions

1.5 สถิติทางการ : จำนวนพื้นที่เกษตรปลอดภัย

ชื่อรายการ	รายละเอียด
รายการคำอธิบายข้อมูลส่วนหลัก (Mandatory Metadata)	
1. ประเภทข้อมูล	ข้อมูลสถิติ
2. ชื่อชุดข้อมูล	จำนวนพื้นที่เกษตรปลอดภัย
3. องค์กร	สำนักงานเกษตรจังหวัดแพร่
4. ชื่อผู้ติดต่อ	กลุ่มส่งเสริมและพัฒนาเกษตรกร
5. อีเมลผู้ติดต่อ	ag_phrae@hotmail.com
6. คำสำคัญ	เกษตร , พื้นที่ , ปลอดภัย
7. รายละเอียด	ชุดข้อมูลเกี่ยวกับ จำนวนพื้นที่เกษตรปลอดภัย
8. วัตถุประสงค์	เพื่อการให้บริการประชาชน,แผนพัฒนาเศรษฐกิจและสังคมแห่งชาติ
9.1 หน่วยความถี่ของการปรับปรุงข้อมูล	ปี
9.2 ค่าความถี่ของการปรับปรุงข้อมูล	1
10. ขอบเขตเชิงภูมิศาสตร์หรือเชิงพื้นที่	อำเภอ
11. แหล่งที่มา	สำนักงานเกษตรจังหวัดแพร่
12. รูปแบบการเก็บข้อมูล	PDF
13. หมวดหมู่ข้อมูลตามธรรมาภิบาลข้อมูลภาครัฐ	ข้อมูลสาธารณะ
14. สัญญาอนุญาตให้ใช้ข้อมูล	Creative Commons Attributions

1.6 สถิติทางการ : จำนวนผู้เข้ารับการฝึกและผ่านการฝึกอบรมฝีมือแรงงานตาม พ.ร.บ. ส่งเสริมการพัฒนาฝีมือแรงงาน พ.ศ. 2545

ชื่อรายการ	รายละเอียด
รายการคำอธิบายข้อมูลส่วนหลัก (Mandatory Metadata)	
1. ประเภทข้อมูล	ข้อมูลสถิติ
2. ชื่อชุดข้อมูล	จำนวนผู้เข้ารับการฝึกและผ่านการฝึกอบรมฝีมือแรงงานตาม พ.ร.บ. ส่งเสริมการพัฒนาฝีมือแรงงาน พ.ศ. 2545
3. องค์กร	สำนักงานพัฒนาฝีมือแรงงานจังหวัดแพร่
4. ชื่อผู้ติดต่อ	ฝ่ายพัฒนาฝีมือแรงงาน
5. อีเมลผู้ติดต่อ	teacherdsd@gmail.com
6. คำสำคัญ	อบรม , ฝีมือ , แรงงาน , พัฒนา
7. รายละเอียด	ชุดข้อมูลเกี่ยวกับ จำนวนผู้เข้ารับการฝึกและผ่านการฝึกอบรมฝีมือแรงงานตาม พ.ร.บ. ส่งเสริมการพัฒนาฝีมือแรงงาน พ.ศ. 2545
8. วัตถุประสงค์	เพื่อให้บริการประชาชน,แผนพัฒนาเศรษฐกิจและสังคมแห่งชาติ
9.1 หน่วยความถี่ของการปรับปรุงข้อมูล	ปี
9.2 ค่าความถี่ของการปรับปรุงข้อมูล	1
10. ขอบเขตเชิงภูมิศาสตร์หรือเชิงพื้นที่	จังหวัด
11. แหล่งที่มา	สำนักงานพัฒนาฝีมือแรงงานจังหวัดแพร่
12. รูปแบบการเก็บข้อมูล	PDF
13. หมวดหมู่ข้อมูลตามธรรมชาติ มาภิบาลข้อมูลภาครัฐ	ข้อมูลสาธารณะ
14. สัญญาอนุญาตให้ใช้ข้อมูล	Creative Commons Attributions

1.7 สถิติทางการ : จำนวนผู้เข้ารับการฝึกและผ่านการฝึกฝีมือแรงงาน หลักสูตรการฝึกเตรียมเข้าทำงาน

ชื่อรายการ	รายละเอียด
รายการคำอธิบายข้อมูลส่วนหลัก (Mandatory Metadata)	
1. ประเภทข้อมูล	ข้อมูลสถิติ
2. ชื่อชุดข้อมูล	จำนวนผู้เข้ารับการฝึกและผ่านการฝึกฝีมือแรงงาน หลักสูตรการฝึกเตรียมเข้าทำงาน
3. องค์กร	สำนักงานพัฒนาฝีมือแรงงานจังหวัดแพร่
4. ชื่อผู้ติดต่อ	ฝ่ายพัฒนาฝีมือแรงงาน
5. อีเมลผู้ติดต่อ	teacherdsd@gmail.com
6. คำสำคัญ	อบรม , ฝีมือ , แรงงาน , ผ่าน
7. รายละเอียด	ชุดข้อมูลเกี่ยวกับ จำนวนผู้เข้ารับการฝึกและผ่านการฝึกฝีมือแรงงาน หลักสูตรการฝึกเตรียมเข้าทำงาน
8. วัตถุประสงค์	เพื่อให้บริการประชาชน,แผนพัฒนาเศรษฐกิจและสังคมแห่งชาติ
9.1 หน่วยความถี่ของการปรับปรุงข้อมูล	ปี
9.2 ค่าความถี่ของการปรับปรุงข้อมูล	1
10. ขอบเขตเชิงภูมิศาสตร์หรือเชิงพื้นที่	จังหวัด
11. แหล่งที่มา	สำนักงานพัฒนาฝีมือแรงงานจังหวัดแพร่
12. รูปแบบการเก็บข้อมูล	PDF
13. หมวดหมู่ข้อมูลตามธรรมชาติ มาภิบาลข้อมูลภาครัฐ	ข้อมูลสาธารณะ
14. สัญญาอนุญาตให้ใช้ข้อมูล	Creative Commons Attributions

1.8 สถิติทางการ : มูลค่าการจำหน่ายผลิตภัณฑ์ผลิตภัณฑ์ OTOP

ชื่อรายการ	รายละเอียด
รายการคำอธิบายข้อมูลส่วนหลัก (Mandatory Metadata)	
1. ประเภทข้อมูล	ข้อมูลสถิติ
2. ชื่อชุดข้อมูล	มูลค่าการจำหน่ายผลิตภัณฑ์ผลิตภัณฑ์ OTOP
3. องค์กร	สำนักงานพัฒนาชุมชนจังหวัดแพร่
4. ชื่อผู้ติดต่อ	กลุ่มงานส่งเสริมการพัฒนาชุมชน
5. อีเมลผู้ติดต่อ	phrae54@cdd.go.th
6. คำสำคัญ	สินค้า,ของฝาก,ของที่ระลึก,OTOP
7. รายละเอียด	ชุดข้อมูลเกี่ยวกับ มูลค่าการจำหน่ายผลิตภัณฑ์ผลิตภัณฑ์ OTOP
8. วัตถุประสงค์	แผนพัฒนาเศรษฐกิจและสังคมแห่งชาติ
9.1 หน่วยความถี่ของการปรับปรุงข้อมูล	เดือน
9.2 ค่าความถี่ของการปรับปรุงข้อมูล	1
10. ขอบเขตเชิงภูมิศาสตร์หรือเชิงพื้นที่	อำเภอ
11. แหล่งที่มา	สำนักงานพัฒนาชุมชนจังหวัดแพร่
12. รูปแบบการเก็บข้อมูล	PDF
13. หมวดหมู่ข้อมูลตามธรรมชาติ มาภิบาลข้อมูลภาครัฐ	ข้อมูลสาธารณะ
14. สัญญาอนุญาตให้ใช้ข้อมูล	Creative Commons Attributions

1.9 สถิติทางการ : จำนวนผู้ประกอบการลงทะเบียน ผลิตภัณฑ์ OTOP

ชื่อรายการ	รายละเอียด
รายการคำอธิบายข้อมูลส่วนหลัก (Mandatory Metadata)	
1. ประเภทข้อมูล	ข้อมูลสถิติ
2. ชื่อชุดข้อมูล	จำนวนผู้ประกอบการลงทะเบียน ผลิตภัณฑ์ OTOP
3. องค์กร	สำนักงานพัฒนาชุมชนจังหวัดแพร่
4. ชื่อผู้ติดต่อ	กลุ่มงานส่งเสริมการพัฒนาชุมชน
5. อีเมลผู้ติดต่อ	phrae54@cdd.go.th
6. คำสำคัญ	ลงทะเบียน ,ผลิตภัณฑ์ ,OTOP ,ผู้ประกอบการ
7. รายละเอียด	ชุดข้อมูลเกี่ยวกับ จำนวนผู้ประกอบการลงทะเบียน ผลิตภัณฑ์ OTOP
8. วัตถุประสงค์	แผนพัฒนาเศรษฐกิจและสังคมแห่งชาติ
9.1 หน่วยความถี่ของการปรับปรุงข้อมูล	ปี
9.2 ค่าความถี่ของการปรับปรุงข้อมูล	1
10. ขอบเขตเชิงภูมิศาสตร์หรือเชิงพื้นที่	อำเภอ
11. แหล่งที่มา	สำนักงานพัฒนาชุมชนจังหวัดแพร่
12. รูปแบบการเก็บข้อมูล	PDF
13. หมวดหมู่ข้อมูลตามธรรมชาติหรือข้อมูลภาครัฐ	ข้อมูลสาธารณะ
14. สัญญาอนุญาตให้ใช้ข้อมูล	Creative Commons Attributions

1.10 สถิติทางการ : จำนวนผลิตภัณฑ์ ที่ลงทะเบียน ผลิตภัณฑ์ OTOP

ชื่อรายการ	รายละเอียด
รายการคำอธิบายข้อมูลส่วนหลัก (Mandatory Metadata)	
1. ประเภทข้อมูล	ข้อมูลสถิติ
2. ชื่อชุดข้อมูล	จำนวนผลิตภัณฑ์ ที่ลงทะเบียน ผลิตภัณฑ์ OTOP
3. องค์กร	สำนักงานพัฒนาชุมชนจังหวัดแพร่
4. ผู้ติดต่อ	กลุ่มงานส่งเสริมการพัฒนาชุมชน
5. อีเมลผู้ติดต่อ	phrae54@cdd.go.th
6. คำสำคัญ	ลงทะเบียน ,ผลิตภัณฑ์ ,OTOP
7. รายละเอียด	ชุดข้อมูลเกี่ยวกับ จำนวนผลิตภัณฑ์ ที่ลงทะเบียน ผลิตภัณฑ์ OTOP
8. วัตถุประสงค์	แผนพัฒนาเศรษฐกิจและสังคมแห่งชาติ
9.1 หน่วยความถี่ของการปรับปรุงข้อมูล	ปี
9.2 ค่าความถี่ของการปรับปรุงข้อมูล	1
10. ขอบเขตเชิงภูมิศาสตร์หรือเชิงพื้นที่	อำเภอ
11. แหล่งที่มา	สำนักงานพัฒนาชุมชนจังหวัดแพร่
12. รูปแบบการเก็บข้อมูล	PDF
13. หมวดหมู่ข้อมูลตามธรรมชาติหรือข้อมูลภาครัฐ	ข้อมูลสาธารณะ
14. สัญญาอนุญาตให้ใช้ข้อมูล	Creative Commons Attributions

1.11 สถิติทางการ : จำนวนนวัตกรรมสินค้าผลิตภัณฑ์เด่นของจังหวัดแพร่

ชื่อรายการ	รายละเอียด
รายการคำอธิบายข้อมูลส่วนหลัก (Mandatory Metadata)	
1. ประเภทข้อมูล	ข้อมูลสถิติ
2. ชื่อชุดข้อมูล	จำนวนนวัตกรรมสินค้าผลิตภัณฑ์เด่นของจังหวัดแพร่
3. องค์กร	สำนักงานพัฒนาชุมชนจังหวัดแพร่
4. ชื่อผู้ติดต่อ	กลุ่มงานส่งเสริมการพัฒนาชุมชน
5. อีเมลผู้ติดต่อ	phrae54@cdd.go.th
6. คำสำคัญ	ผลิตภัณฑ์ ,นวัตกรรม ,เด่น
7. รายละเอียด	ชุดข้อมูลเกี่ยวกับ จำนวนนวัตกรรมสินค้าผลิตภัณฑ์เด่นของจังหวัดแพร่
8. วัตถุประสงค์	เพื่อการให้บริการประชาชน,แผนพัฒนาเศรษฐกิจและสังคมแห่งชาติ
9.1 หน่วยความถี่ของการปรับปรุงข้อมูล	ปี
9.2 ค่าความถี่ของการปรับปรุงข้อมูล	1
10. ขอบเขตเชิงภูมิศาสตร์หรือเชิงพื้นที่	อำเภอ
11. แหล่งที่มา	สำนักงานพัฒนาชุมชนจังหวัดแพร่
12. รูปแบบการเก็บข้อมูล	PDF
13. หมวดหมู่ข้อมูลตามธรรมาภิบาลข้อมูลภาครัฐ	ข้อมูลสาธารณะ
14. สัญญาอนุญาตให้ใช้ข้อมูล	Creative Commons Attributions

1.12 สถิติทางการ : จำนวนช่องทางการจำหน่ายผลิตภัณฑ์ OTOP

ชื่อรายการ	รายละเอียด
รายการคำอธิบายข้อมูลส่วนหลัก (Mandatory Metadata)	
1. ประเภทข้อมูล	ข้อมูลสถิติ
2. ชื่อชุดข้อมูล	จำนวนช่องทางการจำหน่ายผลิตภัณฑ์ OTOP
3. องค์กร	สำนักงานพัฒนาชุมชนจังหวัดแพร่
4. ชื่อผู้ติดต่อ	กลุ่มงานส่งเสริมการพัฒนาชุมชน
5. อีเมลผู้ติดต่อ	phrae54@cdd.go.th
6. คำสำคัญ	จำหน่าย ,ผลิตภัณฑ์ ,ช่องทาง ,OTOP
7. รายละเอียด	ชุดข้อมูลเกี่ยวกับ จำนวนสินค้าที่ขึ้นทะเบียน OTOP
8. วัตถุประสงค์	เพื่อให้บริการประชาชน,แผนพัฒนาเศรษฐกิจและสังคมแห่งชาติ
9.1 หน่วยความถี่ของการปรับปรุงข้อมูล	ปี
9.2 ค่าความถี่ของการปรับปรุงข้อมูล	1
10. ขอบเขตเชิงภูมิศาสตร์หรือเชิงพื้นที่	จังหวัด
11. แหล่งที่มา	สำนักงานพัฒนาชุมชนจังหวัดแพร่
12. รูปแบบการเก็บข้อมูล	PDF
13. หมวดหมู่ข้อมูลตามธรรมาภิบาลข้อมูลภาครัฐ	ข้อมูลสาธารณะ
14. สัญญาอนุญาตให้ใช้ข้อมูล	Creative Commons Attributions

1.13 สถิติทางการ : จำนวนช่องทางการจำหน่ายสินค้าเกษตรของจังหวัด

ชื่อรายการ	รายละเอียด
รายการคำอธิบายข้อมูลส่วนหลัก (Mandatory Metadata)	
1. ประเภทข้อมูล	ข้อมูลสถิติ
2. ชื่อชุดข้อมูล	จำนวนช่องทางการจำหน่ายสินค้าเกษตรของจังหวัด
3. องค์กร	สำนักงานเกษตรจังหวัดแพร่
4. ชื่อผู้ติดต่อ	กลุ่มส่งเสริมและพัฒนาเกษตรกร
5. อีเมลผู้ติดต่อ	ag_phrae@hotmail.com
6. คำสำคัญ	เกษตร ,จำหน่าย ,สินค้า ,ช่องทาง
7. รายละเอียด	ชุดข้อมูลเกี่ยวกับ จำนวนช่องทางการจำหน่ายสินค้าเกษตรของจังหวัด
8. วัตถุประสงค์	เพื่อการให้บริการประชาชน,แผนพัฒนาเศรษฐกิจและสังคมแห่งชาติ
9.1 หน่วยความถี่ของการปรับปรุงข้อมูล	ปี
9.2 ค่าความถี่ของการปรับปรุงข้อมูล	1
10. ขอบเขตเชิงภูมิศาสตร์หรือเชิงพื้นที่	อำเภอ
11. แหล่งที่มา	สำนักงานเกษตรจังหวัดแพร่
12. รูปแบบการเก็บข้อมูล	PDF
13. หมวดหมู่ข้อมูลตามธรรมาภิบาลข้อมูลภาครัฐ	ข้อมูลสาธารณะ
14. สัญญาอนุญาตให้ใช้ข้อมูล	Creative Commons Attributions

1.14 สถิติทางการ : จำนวนผู้ประกอบการผลิตภัณฑ์ OTOP ที่จำหน่ายทางช่องทางการตลาดออนไลน์

ชื่อรายการ	รายละเอียด
รายการคำอธิบายข้อมูลส่วนหลัก (Mandatory Metadata)	
1. ประเภทข้อมูล	ข้อมูลสถิติ
2. ชื่อชุดข้อมูล	จำนวนผู้ประกอบการผลิตภัณฑ์ OTOP ที่จำหน่ายทางช่องทางการตลาดออนไลน์
3. องค์กร	สำนักงานพัฒนาชุมชนจังหวัดแพร่
4. ชื่อผู้ติดต่อ	กลุ่มงานส่งเสริมการพัฒนาชุมชน
5. อีเมลผู้ติดต่อ	phrae54@cdd.go.th
6. คำสำคัญ	สินค้า ,ของฝาก ,ของที่ระลึก ,OTOP ,ออนไลน์ ,ผู้ประกอบการ ,ช่องทาง
7. รายละเอียด	ชุดข้อมูลเกี่ยวกับ จำนวนผู้ประกอบการผลิตภัณฑ์ OTOP ที่จำหน่ายทางช่องทางการตลาดออนไลน์
8. วัตถุประสงค์	เพื่อให้บริการประชาชน,แผนพัฒนาเศรษฐกิจและสังคมแห่งชาติ
9.1 หน่วยความถี่ของการปรับปรุงข้อมูล	ปี
9.2 ค่าความถี่ของการปรับปรุงข้อมูล	1
10. ขอบเขตเชิงภูมิศาสตร์หรือเชิงพื้นที่	จังหวัด
11. แหล่งที่มา	สำนักงานพัฒนาชุมชนจังหวัดแพร่
12. รูปแบบการเก็บข้อมูล	PDF
13. หมวดหมู่ข้อมูลตามธรรมาภิบาลข้อมูลภาครัฐ	ข้อมูลสาธารณะ
14. สัญญาอนุญาตให้ใช้ข้อมูล	Creative Commons Attributions

1.15 สถิติทางการ : จำนวนเส้นทางทางหลวงสายหลัก/สายรองที่ได้รับปรับปรุง/เพิ่มประสิทธิภาพ

ชื่อรายการ	รายละเอียด
รายการคำอธิบายข้อมูลส่วนหลัก (Mandatory Metadata)	
1. ประเภทข้อมูล	ข้อมูลสถิติ
2. ชื่อชุดข้อมูล	จำนวนเส้นทางทางหลวงสายหลัก/สายรองที่ได้รับปรับปรุง/เพิ่มประสิทธิภาพ
3. องค์การ	แขวงทางหลวงแพร่
4. ชื่อผู้ติดต่อ	ฝ่ายบริหาร
5. อีเมลผู้ติดต่อ	Phrae1.doh@outlook.com
6. คำสำคัญ	ทางหลวง ,สายหลัก ,เพิ่ม ,ปรับปรุง
7. รายละเอียด	ชุดข้อมูลเกี่ยวกับ จำนวนเส้นทางทางหลวงสายหลัก/สายรองที่ได้รับปรับปรุง/เพิ่มประสิทธิภาพ
8. วัตถุประสงค์	เพื่อการให้บริการประชาชน,แผนพัฒนาเศรษฐกิจและสังคมแห่งชาติ
9.1 หน่วยความถี่ของการปรับปรุงข้อมูล	ปี
9.2 ค่าความถี่ของการปรับปรุงข้อมูล	1
10. ขอบเขตเชิงภูมิศาสตร์หรือเชิงพื้นที่	จังหวัด
11. แหล่งที่มา	แขวงทางหลวงแพร่
12. รูปแบบการเก็บข้อมูล	PDF
13. หมวดหมู่ข้อมูลตามธรรมาภิบาลข้อมูลภาครัฐ	ข้อมูลสาธารณะ
14. สัญญาอนุญาตให้ใช้ข้อมูล	Creative Commons Attributions

1.16 สถิติทางการ : งบประมาณก่อสร้างถนนและซ่อมบำรุง

ชื่อรายการ	รายละเอียด
รายการคำอธิบายข้อมูลส่วนหลัก (Mandatory Metadata)	
1. ประเภทข้อมูล	ข้อมูลสถิติ
2. ชื่อชุดข้อมูล	งบประมาณก่อสร้างถนนและซ่อมบำรุง
3. องค์การ	แขวงทางหลวงแพร่
4. ชื่อผู้ติดต่อ	ฝ่ายบริหาร
5. อีเมลผู้ติดต่อ	Phrae1.doh@outlook.com
6. คำสำคัญ	ทางหลวง ,ถนน ,งบ ,งบประมาณ ,สร้าง ,ซ่อม ,บำรุง
7. รายละเอียด	ชุดข้อมูลเกี่ยวกับ จำนวนเส้นทางทางหลวงสายหลัก/สายรองที่ได้รับปรับปรุง/เพิ่มประสิทธิภาพ
8. วัตถุประสงค์	เพื่อให้การให้บริการประชาชน,แผนพัฒนาเศรษฐกิจและสังคมแห่งชาติ
9.1 หน่วยความถี่ของการปรับปรุงข้อมูล	ปี
9.2 ค่าความถี่ของการปรับปรุงข้อมูล	1
10. ขอบเขตเชิงภูมิศาสตร์หรือเชิงพื้นที่	จังหวัด
11. แหล่งที่มา	แขวงทางหลวงแพร่
12. รูปแบบการเก็บข้อมูล	PDF
13. หมวดหมู่ข้อมูลตามธรรมาภิบาลข้อมูลภาครัฐ	ข้อมูลสาธารณะ
14. สัญญาอนุญาตให้ใช้ข้อมูล	Creative Commons Attributions

1.17 สถิติทางการ : จำนวนผู้ใช้น้ำประปา

ชื่อรายการ	รายละเอียด
รายการคำอธิบายข้อมูลส่วนหลัก (Mandatory Metadata)	
1. ประเภทข้อมูล	ข้อมูลสถิติ
2. ชื่อชุดข้อมูล	จำนวนผู้ใช้น้ำประปา
3. องค์กร	งานอำนวยการ
4. ชื่อผู้ติดต่อ	การประปาส่วนภูมิภาคสาขาแพร่
5. อีเมลผู้ติดต่อ	5511025@pwa.co.th
6. คำสำคัญ	ประปา , น้ำ , ผู้ใช้
7. รายละเอียด	ชุดข้อมูลเกี่ยวกับ จำนวนผู้ใช้น้ำประปา
8. วัตถุประสงค์	เพื่อให้บริการประชาชน,แผนพัฒนาเศรษฐกิจและสังคมแห่งชาติ
9.1 หน่วยความถี่ของการปรับปรุงข้อมูล	เดือน
9.2 ค่าความถี่ของการปรับปรุงข้อมูล	1
10. ขอบเขตเชิงภูมิศาสตร์หรือเชิงพื้นที่	จังหวัด
11. แหล่งที่มา	การประปาส่วนภูมิภาคสาขาแพร่
12. รูปแบบการเก็บข้อมูล	PDF
13. หมวดหมู่ข้อมูลตามธรรมชาติ มาภิบาลข้อมูลภาครัฐ	ข้อมูลสาธารณะ
14. สัญญาอนุญาตให้ใช้ข้อมูล	Creative Commons Attributions

1.18 สถิติทางการ : จำนวนหมู่บ้านที่มีไฟฟ้าใช้

ชื่อรายการ	รายละเอียด
รายการคำอธิบายข้อมูลส่วนหลัก (Mandatory Metadata)	
1. ประเภทข้อมูล	ข้อมูลสถิติ
2. ชื่อชุดข้อมูล	จำนวนหมู่บ้านที่มีไฟฟ้าใช้
3. องค์การ	การไฟฟ้าส่วนภูมิภาคจังหวัดแพร่
4. ชื่อผู้ติดต่อ	แผนกบริหารงานทั่วไป
5. อีเมลผู้ติดต่อ	-
6. คำสำคัญ	ไฟฟ้า ,หมู่บ้าน
7. รายละเอียด	ชุดข้อมูลเกี่ยวกับ จำนวนหมู่บ้านที่มีไฟฟ้าใช้
8. วัตถุประสงค์	เพื่อการให้บริการประชาชน,แผนพัฒนาเศรษฐกิจและสังคมแห่งชาติ
9.1 หน่วยความถี่ของการปรับปรุงข้อมูล	ปี
9.2 ค่าความถี่ของการปรับปรุงข้อมูล	1
10. ขอบเขตเชิงภูมิศาสตร์หรือเชิงพื้นที่	อำเภอ
11. แหล่งที่มา	การไฟฟ้าส่วนภูมิภาคจังหวัดแพร่
12. รูปแบบการเก็บข้อมูล	PDF
13. หมวดหมู่ข้อมูลตามธรรมาภิบาลข้อมูลภาครัฐ	ข้อมูลสาธารณะ
14. สัญญาอนุญาตให้ใช้ข้อมูล	Creative Commons Attributions

1.19 สถิติทางการ : จำนวนครัวเรือนที่มีไฟฟ้าใช้

ชื่อรายการ	รายละเอียด
รายการคำอธิบายข้อมูลส่วนหลัก (Mandatory Metadata)	
1. ประเภทข้อมูล	ข้อมูลสถิติ
2. ชื่อชุดข้อมูล	จำนวนครัวเรือนที่มีไฟฟ้าใช้
3. องค์กร	การไฟฟ้าส่วนภูมิภาคจังหวัดแพร่
4. ชื่อผู้ติดต่อ	แผนกบริหารงานทั่วไป
5. อีเมลผู้ติดต่อ	-
6. คำสำคัญ	ไฟฟ้า , ครัวเรือน
7. รายละเอียด	ชุดข้อมูลเกี่ยวกับ จำนวนครัวเรือนที่มีไฟฟ้าใช้
8. วัตถุประสงค์	เพื่อการให้บริการประชาชน,แผนพัฒนาเศรษฐกิจและสังคมแห่งชาติ
9.1 หน่วยความถี่ของการปรับปรุงข้อมูล	ปี
9.2 ค่าความถี่ของการปรับปรุงข้อมูล	1
10. ขอบเขตเชิงภูมิศาสตร์หรือเชิงพื้นที่	อำเภอ
11. แหล่งที่มา	การไฟฟ้าส่วนภูมิภาคจังหวัดแพร่
12. รูปแบบการเก็บข้อมูล	PDF
13. หมวดหมู่ข้อมูลตามธรรมาภิบาลข้อมูลภาครัฐ	ข้อมูลสาธารณะ
14. สัญญาอนุญาตให้ใช้ข้อมูล	Creative Commons Attributions

2. คำอธิบายข้อมูล (Metadata) ของสถิติทางการ ประเด็นการพัฒนาที่ 2 : บริหารจัดการทรัพยากรธรรมชาติ สิ่งแวดล้อม และภัยพิบัติแบบบูรณาการอย่างยั่งยืน

2.1 สถิติทางการ : จำนวนครัวเรือนที่ประสบภัยแล้ง

ชื่อรายการ	รายละเอียด
รายการคำอธิบายข้อมูลส่วนหลัก (Mandatory Metadata)	
1. ประเภทข้อมูล	ข้อมูลสถิติ
2. ชื่อชุดข้อมูล	จำนวนครัวเรือนที่ประสบภัยแล้ง
3. องค์กร	สำนักงานป้องกันและบรรเทาสาธารณภัยจังหวัดแพร่
4. ชื่อผู้ติดต่อ	กลุ่มงานยุทธศาสตร์และการจัดการ
5. อีเมลผู้ติดต่อ	-
6. คำสำคัญ	ภัยแล้ง ,ประสบภัย ,ครัวเรือน
7. รายละเอียด	ชุดข้อมูลเกี่ยวกับ จำนวนครัวเรือนที่ประสบภัยแล้ง
8. วัตถุประสงค์	เพื่อการให้บริการประชาชน,แผนพัฒนาเศรษฐกิจและสังคมแห่งชาติ
9.1 หน่วยความถี่ของการปรับปรุงข้อมูล	ปี
9.2 ค่าความถี่ของการปรับปรุงข้อมูล	1
10. ขอบเขตเชิงภูมิศาสตร์หรือเชิงพื้นที่	อำเภอ
11. แหล่งที่มา	สำนักงานป้องกันและบรรเทาสาธารณภัยจังหวัดแพร่
12. รูปแบบการเก็บข้อมูล	PDF
13. หมวดหมู่ข้อมูลตามธรรมาภิบาลข้อมูลภาครัฐ	ข้อมูลสาธารณะ
14. สัญญาอนุญาตให้ใช้ข้อมูล	Creative Commons Attributions

2.2 สถิติทางการ : พื้นที่การเกษตรเสียหายจากภัยแล้ง

ชื่อรายการ	รายละเอียด
รายการคำอธิบายข้อมูลส่วนหลัก (Mandatory Metadata)	
1. ประเภทข้อมูล	ข้อมูลสถิติ
2. ชื่อชุดข้อมูล	พื้นที่การเกษตรเสียหายจากภัยแล้ง
3. องค์กร	สำนักงานป้องกันและบรรเทาสาธารณภัยจังหวัดแพร่
4. ชื่อผู้ติดต่อ	กลุ่มงานยุทธศาสตร์และการจัดการ
5. อีเมลผู้ติดต่อ	-
6. คำสำคัญ	ภัยแล้ง , ประสบภัย , พื้นที่ , เกษตร , เสียหาย
7. รายละเอียด	ชุดข้อมูลเกี่ยวกับ พื้นที่การเกษตรเสียหายจากภัยแล้ง
8. วัตถุประสงค์	เพื่อให้บริการประชาชน,แผนพัฒนาเศรษฐกิจและสังคมแห่งชาติ
9.1 หน่วยความถี่ของการปรับปรุงข้อมูล	ปี
9.2 ค่าความถี่ของการปรับปรุงข้อมูล	1
10. ขอบเขตเชิงภูมิศาสตร์หรือเชิงพื้นที่	อำเภอ
11. แหล่งที่มา	สำนักงานป้องกันและบรรเทาสาธารณภัยจังหวัดแพร่
12. รูปแบบการเก็บข้อมูล	PDF
13. หมวดหมู่ข้อมูลตามธรรมชาติ มาภิบาลข้อมูลภาครัฐ	ข้อมูลสาธารณะ
14. สัญญาอนุญาตให้ใช้ข้อมูล	Creative Commons Attributions

2.3 สถิติทางการ : มูลค่าความเสียหายจากภัยแล้ง

ชื่อรายการ	รายละเอียด
รายการคำอธิบายข้อมูลส่วนหลัก (Mandatory Metadata)	
1. ประเภทข้อมูล	ข้อมูลสถิติ
2. ชื่อชุดข้อมูล	มูลค่าความเสียหายจากภัยแล้ง
3. องค์กร	สำนักงานป้องกันและบรรเทาสาธารณภัยจังหวัดแพร่
4. ชื่อผู้ติดต่อ	กลุ่มงานยุทธศาสตร์และการจัดการ
5. อีเมลผู้ติดต่อ	-
6. คำสำคัญ	ภัยแล้ง , ประสบภัย , เสียหาย
7. รายละเอียด	ชุดข้อมูลเกี่ยวกับ มูลค่าความเสียหายจากภัยแล้ง
8. วัตถุประสงค์	เพื่อการให้บริการประชาชน,แผนพัฒนาเศรษฐกิจและสังคมแห่งชาติ
9.1 หน่วยความถี่ของการปรับปรุงข้อมูล	ปี
9.2 ค่าความถี่ของการปรับปรุงข้อมูล	1
10. ขอบเขตเชิงภูมิศาสตร์หรือเชิงพื้นที่	อำเภอ
11. แหล่งที่มา	สำนักงานป้องกันและบรรเทาสาธารณภัยจังหวัดแพร่
12. รูปแบบการเก็บข้อมูล	PDF
13. หมวดหมู่ข้อมูลตามธรรมชาติ มาภิบาลข้อมูลภาครัฐ	ข้อมูลสาธารณะ
14. สัญญาอนุญาตให้ใช้ข้อมูล	Creative Commons Attributions

2.4 สถิติทางการ : จำนวนครัวเรือนที่ประสบอุทกภัยและดินโคลนถล่ม

ชื่อรายการ	รายละเอียด
รายการคำอธิบายข้อมูลส่วนหลัก (Mandatory Metadata)	
1. ประเภทข้อมูล	ข้อมูลสถิติ
2. ชื่อชุดข้อมูล	จำนวนครัวเรือนที่ประสบอุทกภัยและดินโคลนถล่ม
3. องค์กร	สำนักงานป้องกันและบรรเทาสาธารณภัยจังหวัดแพร่
4. ชื่อผู้ติดต่อ	กลุ่มงานยุทธศาสตร์และการจัดการ
5. อีเมลผู้ติดต่อ	-
6. คำสำคัญ	โคลนถล่ม ,อุทกภัย ,ดินถล่ม
7. รายละเอียด	ชุดข้อมูลเกี่ยวกับ จำนวนครัวเรือนที่ประสบอุทกภัยและดินโคลนถล่ม
8. วัตถุประสงค์	เพื่อให้บริการประชาชน,แผนพัฒนาเศรษฐกิจและสังคมแห่งชาติ
9.1 หน่วยความถี่ของการปรับปรุงข้อมูล	ปี
9.2 ค่าความถี่ของการปรับปรุงข้อมูล	1
10. ขอบเขตเชิงภูมิศาสตร์หรือเชิงพื้นที่	อำเภอ
11. แหล่งที่มา	สำนักงานป้องกันและบรรเทาสาธารณภัยจังหวัดแพร่
12. รูปแบบการเก็บข้อมูล	PDF
13. หมวดหมู่ข้อมูลตามธรรมชาติ มาภิบาลข้อมูลภาครัฐ	ข้อมูลสาธารณะ
14. สัญญาอนุญาตให้ใช้ข้อมูล	Creative Commons Attributions

2.5 สถิติทางการ : มูลค่าความเสียหายจากอุทกภัยและดินโคลนถล่ม

ชื่อรายการ	รายละเอียด
รายการคำอธิบายข้อมูลส่วนหลัก (Mandatory Metadata)	
1. ประเภทข้อมูล	ข้อมูลสถิติ
2. ชื่อชุดข้อมูล	มูลค่าความเสียหายจากอุทกภัยและดินโคลนถล่ม
3. องค์กร	สำนักงานป้องกันและบรรเทาสาธารณภัยจังหวัดแพร่
4. ชื่อผู้ติดต่อ	กลุ่มงานยุทธศาสตร์และการจัดการ
5. อีเมลผู้ติดต่อ	-
6. คำสำคัญ	โคลนถล่ม ,อุทกภัย ,เสียหาย ,ดินถล่ม
7. รายละเอียด	ชุดข้อมูลเกี่ยวกับ มูลค่าความเสียหายจากอุทกภัยและดินโคลนถล่ม
8. วัตถุประสงค์	เพื่อให้บริการประชาชน,แผนพัฒนาเศรษฐกิจและสังคมแห่งชาติ
9.1 หน่วยความถี่ของการปรับปรุงข้อมูล	ปี
9.2 ค่าความถี่ของการปรับปรุงข้อมูล	1
10. ขอบเขตเชิงภูมิศาสตร์หรือเชิงพื้นที่	อำเภอ
11. แหล่งที่มา	สำนักงานป้องกันและบรรเทาสาธารณภัยจังหวัดแพร่
12. รูปแบบการเก็บข้อมูล	PDF
13. หมวดหมู่ข้อมูลตามธรรมชาติ มาภิบาลข้อมูลภาครัฐ	ข้อมูลสาธารณะ
14. สัญญาอนุญาตให้ใช้ข้อมูล	Creative Commons Attributions

2.6 สถิติทางการ : จำนวนพื้นที่ได้รับความเสียหายจากการเกิดไฟฟ้าและหมอกควัน

ชื่อรายการ	รายละเอียด
รายการคำอธิบายข้อมูลส่วนหลัก (Mandatory Metadata)	
1. ประเภทข้อมูล	ข้อมูลสถิติ
2. ชื่อชุดข้อมูล	จำนวนพื้นที่ได้รับความเสียหายจากการเกิดไฟฟ้าและหมอกควัน
3. องค์กร	สำนักงานป้องกันและบรรเทาสาธารณภัยจังหวัดแพร่
4. ชื่อผู้ติดต่อ	กลุ่มงานยุทธศาสตร์และการจัดการ
5. อีเมลผู้ติดต่อ	-
6. คำสำคัญ	หมอกควัน ,ไฟฟ้า ,เสียหาย
7. รายละเอียด	ชุดข้อมูลเกี่ยวกับ จำนวนพื้นที่ได้รับความเสียหายจากการเกิดไฟฟ้าและหมอกควัน
8. วัตถุประสงค์	เพื่อให้การให้บริการประชาชน,แผนพัฒนาเศรษฐกิจและสังคมแห่งชาติ
9.1 หน่วยความถี่ของการปรับปรุงข้อมูล	ปี
9.2 ค่าความถี่ของการปรับปรุงข้อมูล	1
10. ขอบเขตเชิงภูมิศาสตร์หรือเชิงพื้นที่	อำเภอ
11. แหล่งที่มา	สำนักงานป้องกันและบรรเทาสาธารณภัยจังหวัดแพร่
12. รูปแบบการเก็บข้อมูล	PDF
13. หมวดหมู่ข้อมูลตามธรรมาภิบาลข้อมูลภาครัฐ	ข้อมูลสาธารณะ
14. สัญญาอนุญาตให้ใช้ข้อมูล	Creative Commons Attributions

2.7 สถิติทางการ : ฝุ่นละอองเกินมาตรฐาน (PM 2.5)

ชื่อรายการ	รายละเอียด
รายการคำอธิบายข้อมูลส่วนหลัก (Mandatory Metadata)	
1. ประเภทข้อมูล	ข้อมูลสถิติ
2. ชื่อชุดข้อมูล	ฝุ่นละอองเกินมาตรฐาน (PM 2.5)
3. องค์กร	สำนักงานป้องกันและบรรเทาสาธารณภัยจังหวัดแพร่
4. ชื่อผู้ติดต่อ	กลุ่มงานยุทธศาสตร์และการจัดการ
5. อีเมลผู้ติดต่อ	-
6. คำสำคัญ	ฝุ่นละออง ,ไฟฟ้า ,PM 2.5
7. รายละเอียด	ชุดข้อมูลเกี่ยวกับ ฝุ่นละอองเกินมาตรฐาน (PM 2.5)
8. วัตถุประสงค์	เพื่อการให้บริการประชาชน,แผนพัฒนาเศรษฐกิจและสังคมแห่งชาติ
9.1 หน่วยความถี่ของการปรับปรุงข้อมูล	ปี
9.2 ค่าความถี่ของการปรับปรุงข้อมูล	1
10. ขอบเขตเชิงภูมิศาสตร์หรือเชิงพื้นที่	อำเภอ
11. แหล่งที่มา	สำนักงานป้องกันและบรรเทาสาธารณภัยจังหวัดแพร่
12. รูปแบบการเก็บข้อมูล	PDF
13. หมวดหมู่ข้อมูลตามธรรมชาติ มาภิบาลข้อมูลภาครัฐ	ข้อมูลสาธารณะ
14. สัญญาอนุญาตให้ใช้ข้อมูล	Creative Commons Attributions

2.8 สถิติทางการ : ปริมาณจุดความร้อน

ชื่อรายการ	รายละเอียด
รายการคำอธิบายข้อมูลส่วนหลัก (Mandatory Metadata)	
1. ประเภทข้อมูล	ข้อมูลสถิติ
2. ชื่อชุดข้อมูล	ปริมาณจุดความร้อน
3. องค์กร	สำนักงานป้องกันและบรรเทาสาธารณภัยจังหวัดแพร่
4. ชื่อผู้ติดต่อ	กลุ่มงานยุทธศาสตร์และการจัดการ
5. อีเมลผู้ติดต่อ	-
6. คำสำคัญ	ร้อน , ความร้อน , จุด
7. รายละเอียด	ชุดข้อมูลเกี่ยวกับ ปริมาณจุดความร้อน
8. วัตถุประสงค์	เพื่อการให้บริการประชาชน,แผนพัฒนาเศรษฐกิจและสังคมแห่งชาติ
9.1 หน่วยความถี่ของการปรับปรุงข้อมูล	ปี
9.2 ค่าความถี่ของการปรับปรุงข้อมูล	1
10. ขอบเขตเชิงภูมิศาสตร์หรือเชิงพื้นที่	อำเภอ
11. แหล่งที่มา	สำนักงานป้องกันและบรรเทาสาธารณภัยจังหวัดแพร่
12. รูปแบบการเก็บข้อมูล	PDF
13. หมวดหมู่ข้อมูลตามธรรมชาติ มาภิบาลข้อมูลภาครัฐ	ข้อมูลสาธารณะ
14. สัญญาอนุญาตให้ใช้ข้อมูล	Creative Commons Attributions

2.9 สถิติทางการ : จำนวนแหล่งน้ำสร้างใหม่

ชื่อรายการ	รายละเอียด
รายการคำอธิบายข้อมูลส่วนหลัก (Mandatory Metadata)	
1. ประเภทข้อมูล	ข้อมูลสถิติ
2. ชื่อชุดข้อมูล	จำนวนแหล่งน้ำสร้างใหม่
3. องค์กร	โครงการชลประทานแพร่
4. ชื่อผู้ติดต่อ	ฝ่ายจัดสรรน้ำและปรับปรุงระบบชลประทาน
5. อีเมลผู้ติดต่อ	Phraerid4@gmail.com
6. คำสำคัญ	แหล่งน้ำ ,สร้างใหม่
7. รายละเอียด	ชุดข้อมูลเกี่ยวกับ จำนวนแหล่งน้ำสร้างใหม่
8. วัตถุประสงค์	เพื่อการให้บริการประชาชน,แผนพัฒนาเศรษฐกิจและสังคมแห่งชาติ
9.1 หน่วยความถี่ของการปรับปรุงข้อมูล	ปี
9.2 ค่าความถี่ของการปรับปรุงข้อมูล	1
10. ขอบเขตเชิงภูมิศาสตร์หรือเชิงพื้นที่	อำเภอ
11. แหล่งที่มา	โครงการชลประทานแพร่
12. รูปแบบการเก็บข้อมูล	PDF
13. หมวดหมู่ข้อมูลตามธรรมชาติ มาภิบาลข้อมูลภาครัฐ	ข้อมูลสาธารณะ
14. สัญญาอนุญาตให้ใช้ข้อมูล	Creative Commons Attributions

2.10 สถิติทางการ : จำนวนแหล่งน้ำได้รับการฟื้นฟู

ชื่อรายการ	รายละเอียด
รายการคำอธิบายข้อมูลส่วนหลัก (Mandatory Metadata)	
1. ประเภทข้อมูล	ข้อมูลสถิติ
2. ชื่อชุดข้อมูล	จำนวนแหล่งน้ำได้รับการฟื้นฟู
3. องค์กร	โครงการชลประทานแพร่
4. ชื่อผู้ติดต่อ	ฝ่ายจัดสรรน้ำและปรับปรุงระบบชลประทาน
5. อีเมลผู้ติดต่อ	Phraerid4@gmail.com
6. คำสำคัญ	แหล่งน้ำ , ฟื้นฟู
7. รายละเอียด	ชุดข้อมูลเกี่ยวกับ จำนวนแหล่งน้ำได้รับการฟื้นฟู
8. วัตถุประสงค์	เพื่อการให้บริการประชาชน,แผนพัฒนาเศรษฐกิจและสังคมแห่งชาติ
9.1 หน่วยความถี่ของการปรับปรุงข้อมูล	ปี
9.2 ค่าความถี่ของการปรับปรุงข้อมูล	1
10. ขอบเขตเชิงภูมิศาสตร์หรือเชิงพื้นที่	อำเภอ
11. แหล่งที่มา	โครงการชลประทานแพร่
12. รูปแบบการเก็บข้อมูล	PDF
13. หมวดหมู่ข้อมูลตามธรรมชาติ มาภิบาลข้อมูลภาครัฐ	ข้อมูลสาธารณะ
14. สัญญาอนุญาตให้ใช้ข้อมูล	Creative Commons Attributions

2.11 สถิติทางการ : จำนวนแหล่งเก็บน้ำและพื้นที่ใช้ประโยชน์

ชื่อรายการ	รายละเอียด
รายการคำอธิบายข้อมูลส่วนหลัก (Mandatory Metadata)	
1. ประเภทข้อมูล	ข้อมูลสถิติ
2. ชื่อชุดข้อมูล	จำนวนแหล่งเก็บน้ำและพื้นที่ใช้ประโยชน์
3. องค์กร	โครงการชลประทานแพร่
4. ชื่อผู้ติดต่อ	ฝ่ายจัดสรรน้ำและปรับปรุงระบบชลประทาน
5. อีเมลผู้ติดต่อ	Phraerid4@gmail.com
6. คำสำคัญ	แหล่งน้ำ , พื้นที่ , เก็บน้ำ
7. รายละเอียด	ชุดข้อมูลเกี่ยวกับ จำนวนแหล่งเก็บน้ำและพื้นที่ใช้ประโยชน์
8. วัตถุประสงค์	เพื่อการให้บริการประชาชน,แผนพัฒนาเศรษฐกิจและสังคมแห่งชาติ
9.1 หน่วยความถี่ของการปรับปรุงข้อมูล	ปี
9.2 ค่าความถี่ของการปรับปรุงข้อมูล	1
10. ขอบเขตเชิงภูมิศาสตร์หรือเชิงพื้นที่	อำเภอ
11. แหล่งที่มา	โครงการชลประทานแพร่
12. รูปแบบการเก็บข้อมูล	PDF
13. หมวดหมู่ข้อมูลตามธรรมชาติ มาภิบาลข้อมูลภาครัฐ	ข้อมูลสาธารณะ
14. สัญญาอนุญาตให้ใช้ข้อมูล	Creative Commons Attributions

2.12 สถิติทางการ : ปริมาณน้ำที่เก็บเฉลี่ยทั้งปี

ชื่อรายการ	รายละเอียด
รายการคำอธิบายข้อมูลส่วนหลัก (Mandatory Metadata)	
1. ประเภทข้อมูล	ข้อมูลสถิติ
2. ชื่อชุดข้อมูล	ปริมาณน้ำที่เก็บเฉลี่ยทั้งปี
3. องค์กร	โครงการชลประทานแพร่
4. ชื่อผู้ติดต่อ	ฝ่ายจัดสรรน้ำและปรับปรุงระบบชลประทาน
5. อีเมลผู้ติดต่อ	Phraerid4@gmail.com
6. คำสำคัญ	ปริมาณน้ำ ,เก็บ ,เก็บน้ำ
7. รายละเอียด	ชุดข้อมูลเกี่ยวกับ ปริมาณน้ำที่เก็บเฉลี่ยทั้งปี
8. วัตถุประสงค์	เพื่อการให้บริการประชาชน,แผนพัฒนาเศรษฐกิจและสังคมแห่งชาติ
9.1 หน่วยความถี่ของการปรับปรุงข้อมูล	ปี
9.2 ค่าความถี่ของการปรับปรุงข้อมูล	1
10. ขอบเขตเชิงภูมิศาสตร์หรือเชิงพื้นที่	อำเภอ
11. แหล่งที่มา	โครงการชลประทานแพร่
12. รูปแบบการเก็บข้อมูล	PDF
13. หมวดหมู่ข้อมูลตามธรรมชาติ มาภิบาลข้อมูลภาครัฐ	ข้อมูลสาธารณะ
14. สัญญาอนุญาตให้ใช้ข้อมูล	Creative Commons Attributions

2.13 สถิติทางการ : ปริมาณการใช้น้ำในภาคการเกษตร

ชื่อรายการ	รายละเอียด
รายการคำอธิบายข้อมูลส่วนหลัก (Mandatory Metadata)	
1. ประเภทข้อมูล	ข้อมูลสถิติ
2. ชื่อชุดข้อมูล	ปริมาณการใช้น้ำในภาคการเกษตร
3. องค์กร	โครงการชลประทานแพร่
4. ชื่อผู้ติดต่อ	ฝ่ายจัดสรรน้ำและปรับปรุงระบบชลประทาน
5. อีเมลผู้ติดต่อ	Phraerid4@gmail.com
6. คำสำคัญ	ปริมาณน้ำ ,การเกษตร ,ใช้น้ำ
7. รายละเอียด	ชุดข้อมูลเกี่ยวกับ ปริมาณการใช้น้ำในภาคการเกษตร
8. วัตถุประสงค์	เพื่อการให้บริการประชาชน,แผนพัฒนาเศรษฐกิจและสังคมแห่งชาติ
9.1 หน่วยความถี่ของการปรับปรุงข้อมูล	ปี
9.2 ค่าความถี่ของการปรับปรุงข้อมูล	1
10. ขอบเขตเชิงภูมิศาสตร์หรือเชิงพื้นที่	อำเภอ
11. แหล่งที่มา	โครงการชลประทานแพร่
12. รูปแบบการเก็บข้อมูล	PDF
13. หมวดหมู่ข้อมูลตามธรรมชาติ มาภิบาลข้อมูลภาครัฐ	ข้อมูลสาธารณะ
14. สัญญาอนุญาตให้ใช้ข้อมูล	Creative Commons Attributions

2.14 สถิติทางการ : พื้นที่การเกษตรในเขตชลประทาน

ชื่อรายการ	รายละเอียด
รายการคำอธิบายข้อมูลส่วนหลัก (Mandatory Metadata)	
1. ประเภทข้อมูล	ข้อมูลสถิติ
2. ชื่อชุดข้อมูล	พื้นที่การเกษตรในเขตชลประทาน
3. องค์กร	โครงการชลประทานแพร่
4. ชื่อผู้ติดต่อ	ฝ่ายจัดสรรน้ำและปรับปรุงระบบชลประทาน
5. อีเมลผู้ติดต่อ	Phraerid4@gmail.com
6. คำสำคัญ	ชลประทาน ,เกษตร ,พื้นที่
7. รายละเอียด	ชุดข้อมูลเกี่ยวกับ พื้นที่การเกษตรในเขตชลประทาน
8. วัตถุประสงค์	เพื่อการให้บริการประชาชน,แผนพัฒนาเศรษฐกิจและสังคมแห่งชาติ
9.1 หน่วยความถี่ของการปรับปรุงข้อมูล	ปี
9.2 ค่าความถี่ของการปรับปรุงข้อมูล	1
10. ขอบเขตเชิงภูมิศาสตร์หรือเชิงพื้นที่	อำเภอ
11. แหล่งที่มา	โครงการชลประทานแพร่
12. รูปแบบการเก็บข้อมูล	PDF
13. หมวดหมู่ข้อมูลตามธรรมาภิบาลข้อมูลภาครัฐ	ข้อมูลสาธารณะ
14. สัญญาอนุญาตให้ใช้ข้อมูล	Creative Commons Attributions

2.15 สถิติทางการ : จำนวนครั้งของการดับไฟป่า

ชื่อรายการ	รายละเอียด
รายการคำอธิบายข้อมูลส่วนหลัก (Mandatory Metadata)	
1. ประเภทข้อมูล	ข้อมูลสถิติ
2. ชื่อชุดข้อมูล	จำนวนครั้งของการดับไฟป่า
3. องค์กร	สำนักบริหารพื้นที่อนุรักษ์ที่ 13 แพร่
4. ชื่อผู้ติดต่อ	ส่วนควบคุมและปฏิบัติการไฟป่า
5. อีเมลผู้ติดต่อ	parophrade@hotmail.com
6. คำสำคัญ	ไฟป่า ,ดับไฟ
7. รายละเอียด	ชุดข้อมูลเกี่ยวกับ จำนวนครั้งของการดับไฟป่า
8. วัตถุประสงค์	เพื่อการให้บริการประชาชน,แผนพัฒนาเศรษฐกิจและสังคมแห่งชาติ
9.1 หน่วยความถี่ของการปรับปรุงข้อมูล	ปี
9.2 ค่าความถี่ของการปรับปรุงข้อมูล	1
10. ขอบเขตเชิงภูมิศาสตร์หรือเชิงพื้นที่	จังหวัด
11. แหล่งที่มา	สำนักบริหารพื้นที่อนุรักษ์ที่ 13 แพร่
12. รูปแบบการเก็บข้อมูล	PDF
13. หมวดหมู่ข้อมูลตามธรรมชาติ มาภิบาลข้อมูลภาครัฐ	ข้อมูลสาธารณะ
14. สัญญาอนุญาตให้ใช้ข้อมูล	Creative Commons Attributions

2.16 สถิติทางการ : จำนวนพื้นที่ได้รับความเสียหายจากการเกิดไฟป่า

ชื่อรายการ	รายละเอียด
รายการคำอธิบายข้อมูลส่วนหลัก (Mandatory Metadata)	
1. ประเภทข้อมูล	ข้อมูลสถิติ
2. ชื่อชุดข้อมูล	จำนวนพื้นที่ได้รับความเสียหายจากการเกิดไฟป่า
3. องค์กร	สำนักงานทรัพยากรธรรมชาติและสิ่งแวดล้อมจังหวัดแพร่
4. ชื่อผู้ติดต่อ	ส่วนสิ่งแวดล้อม
5. อีเมลผู้ติดต่อ	Phrae.org@mnre.go.th
6. คำสำคัญ	ไฟป่า , ป่า , เสียหาย
7. รายละเอียด	ชุดข้อมูลเกี่ยวกับ จำนวนพื้นที่ได้รับความเสียหายจากการเกิดไฟป่า
8. วัตถุประสงค์	เพื่อการให้บริการประชาชน,แผนพัฒนาเศรษฐกิจและสังคมแห่งชาติ
9.1 หน่วยความถี่ของการปรับปรุงข้อมูล	ปี
9.2 ค่าความถี่ของการปรับปรุงข้อมูล	1
10. ขอบเขตเชิงภูมิศาสตร์หรือเชิงพื้นที่	จังหวัด
11. แหล่งที่มา	สำนักงานทรัพยากรธรรมชาติและสิ่งแวดล้อมจังหวัดแพร่
12. รูปแบบการเก็บข้อมูล	PDF
13. หมวดหมู่ข้อมูลตามธรรมาภิบาลข้อมูลภาครัฐ	ข้อมูลสาธารณะ
14. สัญญาอนุญาตให้ใช้ข้อมูล	Creative Commons Attributions

2.17 สถิติทางการ : จำนวนพื้นที่ป่าไม้ที่ได้รับการฟื้นฟู

ชื่อรายการ	รายละเอียด
รายการคำอธิบายข้อมูลส่วนหลัก (Mandatory Metadata)	
1. ประเภทข้อมูล	ข้อมูลสถิติ
2. ชื่อชุดข้อมูล	จำนวนพื้นที่ป่าไม้ที่ได้รับการฟื้นฟู
3. องค์กร	สำนักจัดการทรัพยากรป่าไม้ที่ 3 แพร่
4. ชื่อผู้ติดต่อ	ส่วนอำนวยการ
5. อีเมลผู้ติดต่อ	Phraeforest55@hotmail.com
6. คำสำคัญ	พื้นที่ป่า ,ป่า ,ฟื้นฟู
7. รายละเอียด	ชุดข้อมูลเกี่ยวกับ จำนวนพื้นที่ป่าไม้ที่ได้รับการฟื้นฟู
8. วัตถุประสงค์	เพื่อให้บริการประชาชน,แผนพัฒนาเศรษฐกิจและสังคมแห่งชาติ
9.1 หน่วยความถี่ของการปรับปรุงข้อมูล	ปี
9.2 ค่าความถี่ของการปรับปรุงข้อมูล	1
10. ขอบเขตเชิงภูมิศาสตร์หรือเชิงพื้นที่	จังหวัด
11. แหล่งที่มา	สำนักจัดการทรัพยากรป่าไม้ที่ 3 แพร่
12. รูปแบบการเก็บข้อมูล	PDF
13. หมวดหมู่ข้อมูลตามธรรมชาติ มาภิบาลข้อมูลภาครัฐ	ข้อมูลสาธารณะ
14. สัญญาอนุญาตให้ใช้ข้อมูล	Creative Commons Attributions

2.18 สถิติทางการ : จำนวนการรับขึ้นทะเบียนสวนป่า

ชื่อรายการ	รายละเอียด
รายการคำอธิบายข้อมูลส่วนหลัก (Mandatory Metadata)	
1. ประเภทข้อมูล	ข้อมูลสถิติ
2. ชื่อชุดข้อมูล	จำนวนการรับขึ้นทะเบียนสวนป่า
3. องค์กร	สำนักงานทรัพยากรธรรมชาติและสิ่งแวดล้อมจังหวัดแพร่
4. ชื่อผู้ติดต่อ	ส่วนทรัพยากรธรรมชาติ
5. อีเมลผู้ติดต่อ	Phrae.org@mnre.go.th
6. คำสำคัญ	สวนป่า ,ป่า ,ทะเบียน
7. รายละเอียด	ชุดข้อมูลเกี่ยวกับ จำนวนการรับขึ้นทะเบียนสวนป่า
8. วัตถุประสงค์	เพื่อการให้บริการประชาชน,แผนพัฒนาเศรษฐกิจและสังคมแห่งชาติ
9.1 หน่วยความถี่ของการปรับปรุงข้อมูล	ปี
9.2 ค่าความถี่ของการปรับปรุงข้อมูล	1
10. ขอบเขตเชิงภูมิศาสตร์หรือเชิงพื้นที่	จังหวัด
11. แหล่งที่มา	สำนักงานทรัพยากรธรรมชาติและสิ่งแวดล้อมจังหวัดแพร่
12. รูปแบบการเก็บข้อมูล	PDF
13. หมวดหมู่ข้อมูลตามธรรมชาติ มาภิบาลข้อมูลภาครัฐ	ข้อมูลสาธารณะ
14. สัญญาอนุญาตให้ใช้ข้อมูล	Creative Commons Attributions

2.19 สถิติทางการ : จำนวนโครงการ/กิจกรรม แก้ไขปัญหาหมอกควันและไฟป่าในจังหวัด

ชื่อรายการ	รายละเอียด
รายการคำอธิบายข้อมูลส่วนหลัก (Mandatory Metadata)	
1. ประเภทข้อมูล	ข้อมูลสถิติ
2. ชื่อชุดข้อมูล	จำนวนโครงการ/กิจกรรม แก้ไขปัญหาหมอกควันและไฟป่าในจังหวัด
3. องค์กร	สำนักงานทรัพยากรธรรมชาติและสิ่งแวดล้อมจังหวัดแพร่
4. ชื่อผู้ติดต่อ	ส่วนสิ่งแวดล้อม
5. อีเมลผู้ติดต่อ	Phrae.org@mnre.go.th
6. คำสำคัญ	ปัญหา ,หมอกควัน ,ไฟป่า ,แก้ไข ,กิจกรรม ,โครงการ
7. รายละเอียด	ชุดข้อมูลเกี่ยวกับ จำนวนโครงการ/กิจกรรม แก้ไขปัญหาหมอกควันและไฟป่าในจังหวัด
8. วัตถุประสงค์	เพื่อให้บริการประชาชน,แผนพัฒนาเศรษฐกิจและสังคมแห่งชาติ
9.1 หน่วยความถี่ของการปรับปรุงข้อมูล	ปี
9.2 ค่าความถี่ของการปรับปรุงข้อมูล	1
10. ขอบเขตเชิงภูมิศาสตร์หรือเชิงพื้นที่	จังหวัด
11. แหล่งที่มา	สำนักงานทรัพยากรธรรมชาติและสิ่งแวดล้อมจังหวัดแพร่
12. รูปแบบการเก็บข้อมูล	PDF
13. หมวดหมู่ข้อมูลตามธรรมาภิบาลข้อมูลภาครัฐ	ข้อมูลสาธารณะ
14. สัญญาอนุญาตให้ใช้ข้อมูล	Creative Commons Attributions

2.20 สถิติทางการ : จำนวนงบประมาณ แก้ไขปัญหาหมอกควันและไฟป่าในจังหวัด

ชื่อรายการ	รายละเอียด
รายการคำอธิบายข้อมูลส่วนหลัก (Mandatory Metadata)	
1. ประเภทข้อมูล	ข้อมูลสถิติ
2. ชื่อชุดข้อมูล	จำนวนงบประมาณ แก้ไขปัญหาหมอกควันและไฟป่าในจังหวัด
3. องค์กร	สำนักงานทรัพยากรธรรมชาติและสิ่งแวดล้อมจังหวัดแพร่
4. ชื่อผู้ติดต่อ	ส่วนสิ่งแวดล้อม
5. อีเมลผู้ติดต่อ	Phrae.org@mnre.go.th
6. คำสำคัญ	ปัญหา ,หมอกควัน ,ไฟป่า ,งบประมาณ
7. รายละเอียด	ชุดข้อมูลเกี่ยวกับ จำนวนงบประมาณ แก้ไขปัญหาหมอกควันและไฟป่าในจังหวัด
8. วัตถุประสงค์	เพื่อให้บริการประชาชน,แผนพัฒนาเศรษฐกิจและสังคมแห่งชาติ
9.1 หน่วยความถี่ของการปรับปรุงข้อมูล	ปี
9.2 ค่าความถี่ของการปรับปรุงข้อมูล	1
10. ขอบเขตเชิงภูมิศาสตร์หรือเชิงพื้นที่	จังหวัด
11. แหล่งที่มา	สำนักงานทรัพยากรธรรมชาติและสิ่งแวดล้อมจังหวัดแพร่
12. รูปแบบการเก็บข้อมูล	PDF
13. หมวดหมู่ข้อมูลตามธรรมาภิบาลข้อมูลภาครัฐ	ข้อมูลสาธารณะ
14. สัญญาอนุญาตให้ใช้ข้อมูล	Creative Commons Attributions

3. คำอธิบายข้อมูล (Metadata) ของสถิติทางการประเดิมการพัฒนาที่ 3 : ยกระดับการท่องเที่ยวเชิงสร้างสรรค์และยั่งยืน

3.1 สถิติทางการ : จำนวนงบประมาณประจำปีของจังหวัดแพร่

ชื่อรายการ	รายละเอียด
รายการคำอธิบายข้อมูลส่วนหลัก (Mandatory Metadata)	
1. ประเภทข้อมูล	ข้อมูลสถิติ
2. ชื่อชุดข้อมูล	งบประมาณประจำปีของจังหวัดแพร่
3. องค์กร	สำนักงานจังหวัดแพร่
4. ชื่อผู้ติดต่อ	กลุ่มงานยุทธศาสตร์การจังหวัด
5. อีเมลผู้ติดต่อ	phrae_poc@hotmail.com
6. คำสำคัญ	งบประมาณท่องเที่ยว,การเงิน,งบประจำปี,งบการท่องเที่ยว
7. รายละเอียด	จำนวนงบประมาณประจำปีของจังหวัดแพร่ด้านการท่องเที่ยว
8. วัตถุประสงค์	แผนพัฒนาเศรษฐกิจและสังคมแห่งชาติ
9.1 หน่วยความถี่ของการปรับปรุงข้อมูล	ปี
9.2 ค่าความถี่ของการปรับปรุงข้อมูล	1
10. ขอบเขตเชิงภูมิศาสตร์หรือเชิงพื้นที่	จังหวัด
11. แหล่งที่มา	สำนักงานจังหวัดแพร่
12. รูปแบบการเก็บข้อมูล	PDF
13. หมวดหมู่ข้อมูลตามธรรมาภิบาลข้อมูลภาครัฐ	ข้อมูลสาธารณะ
14. สัญญาอนุญาตให้ใช้ข้อมูล	Creative Commons Attributions

3.2 สถิติทางการ : จำนวนงบประมาณประจำปีด้านการท่องเที่ยวที่ได้รับการจัดสรร

ชื่อรายการ	รายละเอียด
รายการคำอธิบายข้อมูลส่วนหลัก (Mandatory Metadata)	
1. ประเภทข้อมูล	ข้อมูลสถิติ
2. ชื่อชุดข้อมูล	งบประมาณประจำปีด้านการท่องเที่ยวที่ได้รับการจัดสรร
3. องค์กร	สำนักงานการท่องเที่ยวและกีฬาจังหวัดแพร่
4. ชื่อผู้ติดต่อ	กลุ่มงานยุทธศาสตร์
5. อีเมลผู้ติดต่อ	phrae@mots.go.th
6. คำสำคัญ	งบประมาณการท่องเที่ยว, การท่องเที่ยว, งบ
7. รายละเอียด	งบประมาณที่ได้รับการจัดสรรจากจังหวัดแพร่เพื่อส่งเสริมด้านการท่องเที่ยว
8. วัตถุประสงค์	เพื่อให้บริการประชาชน, แผนพัฒนาเศรษฐกิจและสังคมแห่งชาติ
9.1 หน่วยความถี่ของการปรับปรุงข้อมูล	ปี
9.2 ค่าความถี่ของการปรับปรุงข้อมูล	1
10. ขอบเขตเชิงภูมิศาสตร์หรือเชิงพื้นที่	จังหวัด
11. แหล่งที่มา	สำนักงานการท่องเที่ยวและกีฬาจังหวัดแพร่
12. รูปแบบการเก็บข้อมูล	PDF
13. หมวดหมู่ข้อมูลตามธรรมาภิบาลข้อมูลภาครัฐ	ข้อมูลสาธารณะ
14. สัญญาอนุญาตให้ใช้ข้อมูล	Creative Commons Attributions

3.3 สถิติทางการ : จำนวนมัคคุเทศก์ท้องถิ่นที่ได้รับการอบรม/พัฒนาให้มีความรอบรู้

ชื่อรายการ	รายละเอียด
รายการคำอธิบายข้อมูลส่วนหลัก (Mandatory Metadata)	
1. ประเภทข้อมูล	ข้อมูลสถิติ
2. ชื่อชุดข้อมูล	มัคคุเทศก์ท้องถิ่นที่ได้รับการอบรม/พัฒนาให้มีความรอบรู้
3. องค์กร	สำนักงานการท่องเที่ยวและกีฬาจังหวัดแพร่
4. ชื่อผู้ติดต่อ	กลุ่มงานส่งเสริมและพัฒนากการท่องเที่ยว
5. อีเมลผู้ติดต่อ	phrae@mots.go.th
6. คำสำคัญ	มัคคุเทศก์, นำเที่ยว, อบรม
7. รายละเอียด	จำนวนมัคคุเทศก์ที่ได้รับการอบรม
8. วัตถุประสงค์	แผนพัฒนาเศรษฐกิจและสังคมแห่งชาติ
9.1 หน่วยความถี่ของการปรับปรุงข้อมูล	ปี
9.2 ค่าความถี่ของการปรับปรุงข้อมูล	1
10. ขอบเขตเชิงภูมิศาสตร์หรือเชิงพื้นที่	อำเภอ
11. แหล่งที่มา	สำนักงานการท่องเที่ยวและกีฬาจังหวัดแพร่
12. รูปแบบการเก็บข้อมูล	PDF
13. หมวดหมู่ข้อมูลตามธรรมาภิบาลข้อมูลภาครัฐ	ข้อมูลสาธารณะ
14. สัญญาอนุญาตให้ใช้ข้อมูล	Creative Commons Attributions

3.4 สถิติทางการ : รายชื่อกลุ่ม/ชมรม/สมาคม/ผู้ประกอบการด้านการท่องเที่ยว

ชื่อรายการ	รายละเอียด
รายการคำอธิบายข้อมูลส่วนหลัก (Mandatory Metadata)	
1. ประเภทข้อมูล	ข้อมูลระเบียบ
2. ชื่อชุดข้อมูล	รายชื่อกลุ่ม/ชมรม/สมาคม/ผู้ประกอบการด้านการท่องเที่ยว
3. องค์กร	สำนักงานการท่องเที่ยวและกีฬาจังหวัดแพร่
4. ชื่อผู้ติดต่อ	กลุ่มงานส่งเสริมและพัฒนการท่องเที่ยว
5. อีเมลผู้ติดต่อ	phrae@mots.go.th
6. คำสำคัญ	กลุ่มท่องเที่ยว, ชมรมท่องเที่ยว, ไกด์, นำเที่ยว
7. รายละเอียด	รายชื่อกลุ่ม/ชมรม/สมาคม/ผู้ประกอบการด้านการท่องเที่ยว
8. วัตถุประสงค์	แผนพัฒนาเศรษฐกิจและสังคมแห่งชาติ, เพื่อให้การให้บริการประชาชน
9.1 หน่วยความถี่ของการปรับปรุงข้อมูล	ปี
9.2 ค่าความถี่ของการปรับปรุงข้อมูล	1
10. ขอบเขตเชิงภูมิศาสตร์หรือเชิงพื้นที่	อำเภอ
11. แหล่งที่มา	สำนักงานการท่องเที่ยวและกีฬาจังหวัดแพร่
12. รูปแบบการเก็บข้อมูล	PDF
13. หมวดหมู่ข้อมูลตามธรรมชาติ มาภิบาลข้อมูลภาครัฐ	ข้อมูลสาธารณะ
14. สัญญาอนุญาตให้ใช้ข้อมูล	Open Data Common

3.5 สถิติทางการ : จำนวนแหล่งท่องเที่ยวในจังหวัด

ชื่อรายการ	รายละเอียด
รายการคำอธิบายข้อมูลส่วนหลัก (Mandatory Metadata)	
1. ประเภทข้อมูล	ข้อมูลสถิติ
2. ชื่อชุดข้อมูล	แหล่งท่องเที่ยวในจังหวัด
3. องค์กร	สำนักงานการท่องเที่ยวและกีฬาจังหวัดแพร่
4. ชื่อผู้ติดต่อ	กลุ่มงานส่งเสริมและพัฒนการท่องเที่ยว
5. อีเมลผู้ติดต่อ	phrae@mots.go.th
6. คำสำคัญ	ที่เที่ยว,แหล่งท่องเที่ยว,สถานที่เที่ยว
7. รายละเอียด	จำนวนแหล่งท่องเที่ยวในจังหวัดแพร่
8. วัตถุประสงค์	แผนพัฒนาเศรษฐกิจและสังคมแห่งชาติ,เพื่อการให้บริการประชาชน
9.1 หน่วยความถี่ของการปรับปรุงข้อมูล	ปี
9.2 ค่าความถี่ของการปรับปรุงข้อมูล	1
10. ขอบเขตเชิงภูมิศาสตร์หรือเชิงพื้นที่	อำเภอ
11. แหล่งที่มา	สำนักงานการท่องเที่ยวและกีฬาจังหวัดแพร่
12. รูปแบบการเก็บข้อมูล	PDF
13. หมวดหมู่ข้อมูลตามธรรมาภิบาลข้อมูลภาครัฐ	ข้อมูลสาธารณะ
14. สัญญาอนุญาตให้ใช้ข้อมูล	Creative Commons Attributions

3.6 สถิติทางการ : จำนวนแหล่งท่องเที่ยวที่ได้รับการพัฒนาปรับปรุง

ชื่อรายการ	รายละเอียด
รายการคำอธิบายข้อมูลส่วนหลัก (Mandatory Metadata)	
1. ประเภทข้อมูล	ข้อมูลสถิติ
2. ชื่อชุดข้อมูล	แหล่งท่องเที่ยวที่ได้รับการพัฒนาปรับปรุง
3. องค์กร	สำนักงานการท่องเที่ยวและกีฬาจังหวัดแพร่
4. ชื่อผู้ติดต่อ	กลุ่มงานส่งเสริมและพัฒนการท่องเที่ยว
5. อีเมลผู้ติดต่อ	phrae@mots.go.th
6. คำสำคัญ	แหล่งท่องเที่ยว, พัฒนา, ปรับปรุง
7. รายละเอียด	จำนวนแหล่งท่องเที่ยวที่ได้รับการพัฒนาปรับปรุง
8. วัตถุประสงค์	แผนพัฒนาเศรษฐกิจและสังคมแห่งชาติ
9.1 หน่วยความถี่ของการปรับปรุงข้อมูล	ปี
9.2 ค่าความถี่ของการปรับปรุงข้อมูล	1
10. ขอบเขตเชิงภูมิศาสตร์หรือเชิงพื้นที่	จังหวัด
11. แหล่งที่มา	สำนักงานการท่องเที่ยวและกีฬาจังหวัดแพร่
12. รูปแบบการเก็บข้อมูล	PDF
13. หมวดหมู่ข้อมูลตามธรรมชาติ มาภิบาลข้อมูลภาครัฐ	ข้อมูลสาธารณะ
14. สัญญาอนุญาตให้ใช้ข้อมูล	Creative Commons Attributions

3.7 สถิติทางการ : จำนวนโรงแรมที่ได้รับอนุญาต

ชื่อรายการ	รายละเอียด
รายการคำอธิบายข้อมูลส่วนหลัก (Mandatory Metadata)	
1. ประเภทข้อมูล	ข้อมูลสถิติ
2. ชื่อชุดข้อมูล	โรงแรมที่ได้รับอนุญาต
3. องค์กร	ที่ทำการปกครองจังหวัดแพร่
4. ชื่อผู้ติดต่อ	กลุ่มงานปกครอง
5. อีเมลผู้ติดต่อ	phraedopa@hotmail.com
6. คำสำคัญ	โรงแรม, ที่พัก
7. รายละเอียด	จำนวนโรงแรมที่ได้รับการอนุญาต จากการจดทะเบียนขอใบอนุญาตการเปิดโรงแรม
8. วัตถุประสงค์	กฎหมายที่เกี่ยวข้อง
9.1 หน่วยความถี่ของการปรับปรุงข้อมูล	ปี
9.2 ค่าความถี่ของการปรับปรุงข้อมูล	1
10. ขอบเขตเชิงภูมิศาสตร์หรือเชิงพื้นที่	อำเภอ
11. แหล่งที่มา	ที่ทำการปกครองจังหวัดแพร่
12. รูปแบบการเก็บข้อมูล	PDF
13. หมวดหมู่ข้อมูลตามธรรมาภิบาลข้อมูลภาครัฐ	ข้อมูลสาธารณะ
14. สัญญาอนุญาตให้ใช้ข้อมูล	Creative Commons Attributions

3.8 สถิติทางการ : จำนวนสินค้าของจังหวัดแพร่ที่ขึ้นทะเบียน OTOP

ชื่อรายการ	รายละเอียด
รายการคำอธิบายข้อมูลส่วนหลัก (Mandatory Metadata)	
1. ประเภทข้อมูล	ข้อมูลสถิติ
2. ชื่อชุดข้อมูล	จำนวนสินค้าของจังหวัดแพร่ที่ขึ้นทะเบียน OTOP
3. องค์กร	สำนักงานพัฒนาชุมชนจังหวัดแพร่
4. ชื่อผู้ติดต่อ	กลุ่มงานส่งเสริมการพัฒนาชุมชน
5. อีเมลผู้ติดต่อ	phrae54@cdd.go.th
6. คำสำคัญ	สินค้า,ของฝาก,ของที่ระลึก,OTOP
7. รายละเอียด	ชุดข้อมูลเกี่ยวกับ จำนวนสินค้าที่ขึ้นทะเบียน OTOP
8. วัตถุประสงค์	แผนพัฒนาเศรษฐกิจและสังคมแห่งชาติ
9.1 หน่วยความถี่ของการปรับปรุงข้อมูล	ปี
9.2 ค่าความถี่ของการปรับปรุงข้อมูล	1
10. ขอบเขตเชิงภูมิศาสตร์หรือเชิงพื้นที่	อำเภอ
11. แหล่งที่มา	สำนักงานพัฒนาชุมชนจังหวัดแพร่
12. รูปแบบการเก็บข้อมูล	PDF
13. หมวดหมู่ข้อมูลตามธรรมชาติ มาภิบาลข้อมูลภาครัฐ	ข้อมูลสาธารณะ
14. สัญญาอนุญาตให้ใช้ข้อมูล	Creative Commons Attributions

3.9 สถิติทางการ : มูลค่าการจำหน่ายสินค้า OTOP ของจังหวัดแพร่

ชื่อรายการ	รายละเอียด
รายการคำอธิบายข้อมูลส่วนหลัก (Mandatory Metadata)	
1. ประเภทข้อมูล	ข้อมูลสถิติ
2. ชื่อชุดข้อมูล	มูลค่าการจำหน่ายสินค้า OTOP ของจังหวัดแพร่
3. องค์กร	สำนักงานพัฒนาชุมชนจังหวัดแพร่
4. ชื่อผู้ติดต่อ	กลุ่มงานส่งเสริมการพัฒนาชุมชน
5. อีเมลผู้ติดต่อ	phrae54@cdd.go.th
6. คำสำคัญ	สินค้า,ของฝาก,ของที่ระลึก,OTOP
7. รายละเอียด	ชุดข้อมูลเกี่ยวกับ จำนวนสินค้าที่ขึ้นทะเบียน OTOP
8. วัตถุประสงค์	แผนพัฒนาเศรษฐกิจและสังคมแห่งชาติ
9.1 หน่วยความถี่ของการปรับปรุงข้อมูล	เดือน
9.2 ค่าความถี่ของการปรับปรุงข้อมูล	1
10. ขอบเขตเชิงภูมิศาสตร์หรือเชิงพื้นที่	อำเภอ
11. แหล่งที่มา	สำนักงานพัฒนาชุมชนจังหวัดแพร่
12. รูปแบบการเก็บข้อมูล	PDF
13. หมวดหมู่ข้อมูลตามธรรมชาติ มาภิบาลข้อมูลภาครัฐ	ข้อมูลสาธารณะ
14. สัญญาอนุญาตให้ใช้ข้อมูล	Creative Commons Attributions

3.10 สถิติทางการ : จำนวนผู้ประกอบการลงทะเบียน ผลิตภัณฑ์ OTOP

ชื่อรายการ	รายละเอียด
รายการคำอธิบายข้อมูลส่วนหลัก (Mandatory Metadata)	
1. ประเภทข้อมูล	ข้อมูลสถิติ
2. ชื่อชุดข้อมูล	จำนวนผู้ประกอบการลงทะเบียน ผลิตภัณฑ์ OTOP
3. องค์กร	สำนักงานพัฒนาชุมชนจังหวัดแพร่
4. ชื่อผู้ติดต่อ	กลุ่มงานส่งเสริมการพัฒนาชุมชน
5. อีเมลผู้ติดต่อ	phrae54@cdd.go.th
6. คำสำคัญ	สินค้า,ของฝาก,ของที่ระลึก,OTOP
7. รายละเอียด	ชุดข้อมูลเกี่ยวกับ จำนวนสินค้าที่ขึ้นทะเบียน OTOP
8. วัตถุประสงค์	แผนพัฒนาเศรษฐกิจและสังคมแห่งชาติ
9.1 หน่วยความถี่ของการปรับปรุงข้อมูล	ปี
9.2 ค่าความถี่ของการปรับปรุงข้อมูล	1
10. ขอบเขตเชิงภูมิศาสตร์หรือเชิงพื้นที่	อำเภอ
11. แหล่งที่มา	สำนักงานพัฒนาชุมชนจังหวัดแพร่
12. รูปแบบการเก็บข้อมูล	PDF
13. หมวดหมู่ข้อมูลตามธรรมชาติหรือข้อมูลภาครัฐ	ข้อมูลสาธารณะ
14. สัญญาอนุญาตให้ใช้ข้อมูล	Creative Commons Attributions

3.11 สถิติทางการ : จำนวนผลิตภัณฑ์ ที่ลงทะเบียน ผลิตภัณฑ์ OTOP

ชื่อรายการ	รายละเอียด
รายการคำอธิบายข้อมูลส่วนหลัก (Mandatory Metadata)	
1. ประเภทข้อมูล	ข้อมูลสถิติ
2. ชื่อชุดข้อมูล	จำนวนผลิตภัณฑ์ ที่ลงทะเบียน ผลิตภัณฑ์ OTOP
3. องค์กร	สำนักงานพัฒนาชุมชนจังหวัดแพร่
4. ชื่อผู้ติดต่อ	กลุ่มงานส่งเสริมการพัฒนาชุมชน
5. อีเมลผู้ติดต่อ	phrae54@cdd.go.th
6. คำสำคัญ	สินค้า,ของฝาก,ของที่ระลึก,OTOP
7. รายละเอียด	ชุดข้อมูลเกี่ยวกับ จำนวนสินค้าที่ขึ้นทะเบียน OTOP
8. วัตถุประสงค์	แผนพัฒนาเศรษฐกิจและสังคมแห่งชาติ
9.1 หน่วยความถี่ของการปรับปรุงข้อมูล	ปี
9.2 ค่าความถี่ของการปรับปรุงข้อมูล	1
10. ขอบเขตเชิงภูมิศาสตร์หรือเชิงพื้นที่	อำเภอ
11. แหล่งที่มา	สำนักงานพัฒนาชุมชนจังหวัดแพร่
12. รูปแบบการเก็บข้อมูล	PDF
13. หมวดหมู่ข้อมูลตามธรรมชาติ มาภิบาลข้อมูลภาครัฐ	ข้อมูลสาธารณะ
14. สัญญาอนุญาตให้ใช้ข้อมูล	Creative Commons Attributions

3.12 สถิติทางการ : จำนวนสถานประกอบการด้านการท่องเที่ยวได้มาตรฐาน SHA

ชื่อรายการ	รายละเอียด
รายการคำอธิบายข้อมูลส่วนหลัก (Mandatory Metadata)	
1. ประเภทข้อมูล	ข้อมูลสถิติ
2. ชื่อชุดข้อมูล	จำนวนสถานประกอบการด้านการท่องเที่ยวได้มาตรฐาน SHA
3. องค์กร	สำนักงานการท่องเที่ยวและกีฬาจังหวัดแพร่
4. ชื่อผู้ติดต่อ	กลุ่มงานส่งเสริมและพัฒนการท่องเที่ยว
5. อีเมลผู้ติดต่อ	phrae@mots.go.th
6. คำสำคัญ	กลุ่มท่องเที่ยว, ชมรมท่องเที่ยว, ไกด์, นำเที่ยว
7. รายละเอียด	รายชื่อกลุ่ม/ชมรม/สมาคม/ผู้ประกอบการด้านการท่องเที่ยว
8. วัตถุประสงค์	แผนพัฒนาเศรษฐกิจและสังคมแห่งชาติ, เพื่อให้การให้บริการประชาชน
9.1 หน่วยความถี่ของการปรับปรุงข้อมูล	ปี
9.2 ค่าความถี่ของการปรับปรุงข้อมูล	1
10. ขอบเขตเชิงภูมิศาสตร์หรือเชิงพื้นที่	อำเภอ
11. แหล่งที่มา	สำนักงานการท่องเที่ยวและกีฬาจังหวัดแพร่
12. รูปแบบการเก็บข้อมูล	PDF
13. หมวดหมู่ข้อมูลตามธรรมชาติ มาภิบาลข้อมูลภาครัฐ	ข้อมูลสาธารณะ
14. สัญญาอนุญาตให้ใช้ข้อมูล	Open Data Common

3.13 สถิติทางการ : จำนวนกิจกรรมที่จัดเป็นประจำตลอดทั้งปี

ชื่อรายการ	รายละเอียด
รายการคำอธิบายข้อมูลส่วนหลัก (Mandatory Metadata)	
1. ประเภทข้อมูล	ข้อมูลสถิติ
2. ชื่อชุดข้อมูล	กิจกรรมที่จัดเป็นประจำตลอดทั้งปี
3. องค์กร	สำนักงานการท่องเที่ยวและกีฬาจังหวัดแพร่
4. ชื่อผู้ติดต่อ	กลุ่มงานส่งเสริมและพัฒนากการท่องเที่ยว
5. อีเมลผู้ติดต่อ	phrae@mots.go.th
6. คำสำคัญ	กิจกรรม,งานประจำปี,งาน
7. รายละเอียด	จำนวนกิจกรรม/โครงการ ที่เกี่ยวกับการท่องเที่ยว
8. วัตถุประสงค์	แผนพัฒนาเศรษฐกิจและสังคมแห่งชาติ,เพื่อการให้บริการประชาชน
9.1 หน่วยความถี่ของการปรับปรุงข้อมูล	ปี
9.2 ค่าความถี่ของการปรับปรุงข้อมูล	1
10. ขอบเขตเชิงภูมิศาสตร์หรือเชิงพื้นที่	จังหวัด
11. แหล่งที่มา	สำนักงานการท่องเที่ยวและกีฬาจังหวัดแพร่
12. รูปแบบการเก็บข้อมูล	PDF
13. หมวดหมู่ข้อมูลตามธรรมชาติ มาภิบาลข้อมูลภาครัฐ	ข้อมูลสาธารณะ
14. สัญญาอนุญาตให้ใช้ข้อมูล	Creative Commons Attributions

3.14 สถิติทางการ : จำนวนกิจกรรมท่องเที่ยวเชิงสร้างสรรค์

ชื่อรายการ	รายละเอียด
รายการคำอธิบายข้อมูลส่วนหลัก (Mandatory Metadata)	
1. ประเภทข้อมูล	ข้อมูลสถิติ
2. ชื่อชุดข้อมูล	กิจกรรมท่องเที่ยวเชิงสร้างสรรค์
3. องค์กร	สำนักงานการท่องเที่ยวและกีฬาจังหวัดแพร่
4. ชื่อผู้ติดต่อ	กลุ่มงานส่งเสริมและพัฒนากิจกรรมท่องเที่ยว
5. อีเมลผู้ติดต่อ	phrae@mots.go.th
6. คำสำคัญ	กิจกรรม,งานประจำปี,งาน
7. รายละเอียด	จำนวนกิจกรรม/โครงการ ที่เกี่ยวกับการท่องเที่ยว
8. วัตถุประสงค์	แผนพัฒนาเศรษฐกิจและสังคมแห่งชาติ,เพื่อให้บริการประชาชน
9.1 หน่วยความถี่ของการปรับปรุงข้อมูล	ปี
9.2 ค่าความถี่ของการปรับปรุงข้อมูล	1
10. ขอบเขตเชิงภูมิศาสตร์หรือเชิงพื้นที่	จังหวัด
11. แหล่งที่มา	สำนักงานการท่องเที่ยวและกีฬาจังหวัดแพร่
12. รูปแบบการเก็บข้อมูล	PDF
13. หมวดหมู่ข้อมูลตามธรรมาภิบาลข้อมูลภาครัฐ	ข้อมูลสาธารณะ
14. สัญญาอนุญาตให้ใช้ข้อมูล	Creative Commons Attributions

3.15 สถิติทางการ : จำนวนสื่อที่ผลิตเพื่อประชาสัมพันธ์เกี่ยวกับการท่องเที่ยวของจังหวัดแพร่

ชื่อรายการ	รายละเอียด
รายการคำอธิบายข้อมูลส่วนหลัก (Mandatory Metadata)	
1. ประเภทข้อมูล	ข้อมูลสถิติ
2. ชื่อชุดข้อมูล	จำนวนสื่อที่ผลิตเพื่อประชาสัมพันธ์เกี่ยวกับการท่องเที่ยวของจังหวัดแพร่
3. องค์กร	สำนักงานประชาสัมพันธ์จังหวัดแพร่
4. ชื่อผู้ติดต่อ	กลุ่มงานประชาสัมพันธ์
5. อีเมลผู้ติดต่อ	prphrae1@hotmail.com
6. คำสำคัญ	ผลิตสื่อ,สื่อประชาสัมพันธ์,สื่อการท่องเที่ยว
7. รายละเอียด	จำนวนสื่อที่ผลิตเพื่อประชาสัมพันธ์เกี่ยวกับการท่องเที่ยวของจังหวัดแพร่
8. วัตถุประสงค์	แผนพัฒนาเศรษฐกิจและสังคมแห่งชาติ,เพื่อให้บริการประชาชน
9.1 หน่วยความถี่ของการปรับปรุงข้อมูล	ปี
9.2 ค่าความถี่ของการปรับปรุงข้อมูล	1
10. ขอบเขตเชิงภูมิศาสตร์หรือเชิงพื้นที่	จังหวัด
11. แหล่งที่มา	สำนักงานประชาสัมพันธ์จังหวัดแพร่
12. รูปแบบการเก็บข้อมูล	PDF
13. หมวดหมู่ข้อมูลตามธรรมาภิบาลข้อมูลภาครัฐ	ข้อมูลสาธารณะ
14. สัญญาอนุญาตให้ใช้ข้อมูล	Creative Commons Attributions

4. คำอธิบายข้อมูล (Metadata) ของสถิติทางการประเพณีการพัฒนาที่ 4 : ยกระดับคุณภาพชีวิตที่ดีของประชาชน ลดความเหลื่อมล้ำ และเสริมสร้างความมั่นคงเพื่อรับรองการเป็นเมืองน่าอยู่

4.1 สถิติทางการ : จำนวนสถาบันทางสังคม/ภาคีเครือข่ายในการพัฒนาคุณภาพชีวิต

ชื่อรายการ	รายละเอียด
รายการคำอธิบายข้อมูลส่วนหลัก (Mandatory Metadata)	
1. ประเภทข้อมูล	ข้อมูลสถิติ
2. ชื่อชุดข้อมูล	จำนวนสถาบันทางสังคม/ภาคีเครือข่ายในการพัฒนาคุณภาพชีวิต
3. องค์กร	สำนักงานพัฒนาสังคมและความมั่นคงของมนุษย์จังหวัดแพร่
4. ชื่อผู้ติดต่อ	กลุ่มการพัฒนาสังคมและสวัสดิการ
5. อีเมลผู้ติดต่อ	phrae@m-society.go.th
6. คำสำคัญ	เครือข่าย ,สถาบัน
7. รายละเอียด	ชุดข้อมูลเกี่ยวกับ จำนวนสถาบันทางสังคม/ภาคีเครือข่ายในการพัฒนาคุณภาพชีวิต
8. วัตถุประสงค์	แผนพัฒนาเศรษฐกิจและสังคมแห่งชาติ, เพื่อให้การให้บริการประชาชน
9.1 หน่วยความถี่ของการปรับปรุงข้อมูล	ปี
9.2 ค่าความถี่ของการปรับปรุงข้อมูล	1
10. ขอบเขตเชิงภูมิศาสตร์หรือเชิงพื้นที่	จังหวัด
11. แหล่งที่มา	สำนักงานพัฒนาสังคมและความมั่นคงของมนุษย์จังหวัดแพร่
12. รูปแบบการเก็บข้อมูล	PDF
13. หมวดหมู่ข้อมูลตามธรรมาภิบาลข้อมูลภาครัฐ	ข้อมูลสาธารณะ
14. สัญญาอนุญาตให้ใช้ข้อมูล	Creative Commons Attributions

4.2 สถิติทางการ : สถิติการให้บริการศูนย์ช่วยเหลือสังคม สายด่วน 1300 จังหวัดแพร่

ชื่อรายการ	รายละเอียด
รายการคำอธิบายข้อมูลส่วนหลัก (Mandatory Metadata)	
1. ประเภทข้อมูล	ข้อมูลสถิติ
2. ชื่อชุดข้อมูล	สถิติการให้บริการศูนย์ช่วยเหลือสังคม สายด่วน 1300 จังหวัดแพร่
3. องค์กร	สำนักงานพัฒนาสังคมและความมั่นคงของมนุษย์จังหวัดแพร่
4. ชื่อผู้ติดต่อ	กลุ่มการพัฒนาสังคมและสวัสดิการ
5. อีเมลผู้ติดต่อ	phrae@m-society.go.th
6. คำสำคัญ	บริการ ,สังคม ,สายด่วน
7. รายละเอียด	ชุดข้อมูลเกี่ยวกับ สถิติการให้บริการศูนย์ช่วยเหลือสังคม สายด่วน 1300 จังหวัดแพร่
8. วัตถุประสงค์	แผนพัฒนาเศรษฐกิจและสังคมแห่งชาติ,เพื่อการให้บริการประชาชน
9.1 หน่วยความถี่ของการปรับปรุงข้อมูล	ปี
9.2 ค่าความถี่ของการปรับปรุงข้อมูล	1
10. ขอบเขตเชิงภูมิศาสตร์หรือเชิงพื้นที่	จังหวัด
11. แหล่งที่มา	สำนักงานพัฒนาสังคมและความมั่นคงของมนุษย์จังหวัดแพร่
12. รูปแบบการเก็บข้อมูล	PDF
13. หมวดหมู่ข้อมูลตามธรรมาภิบาลข้อมูลภาครัฐ	ข้อมูลสาธารณะ
14. สัญญาอนุญาตให้ใช้ข้อมูล	Creative Commons Attributions

4.3 สถิติทางการ : จำนวนนักเรียนจำแนกตามประเภทการศึกษาพื้นฐาน อาชีวศึกษา อุดมศึกษา

ชื่อรายการ	รายละเอียด
รายการคำอธิบายข้อมูลส่วนหลัก (Mandatory Metadata)	
1. ประเภทข้อมูล	ข้อมูลสถิติ
2. ชื่อชุดข้อมูล	จำนวนนักเรียนจำแนกตามประเภทการศึกษาพื้นฐาน อาชีวศึกษา อุดมศึกษา
3. องค์กร	สำนักงานศึกษาธิการจังหวัดแพร่
4. ชื่อผู้ติดต่อ	กลุ่มนโยบายและแผน
5. อีเมลผู้ติดต่อ	Phrae_edu@hotmail.com
6. คำสำคัญ	นักเรียน ,ศึกษา ,อาชีว ,อุดมศึกษา
7. รายละเอียด	ชุดข้อมูลเกี่ยวกับ จำนวนนักเรียนจำแนกตามประเภทการศึกษาพื้นฐาน อาชีวศึกษา อุดมศึกษา
8. วัตถุประสงค์	แผนพัฒนาเศรษฐกิจและสังคมแห่งชาติ,เพื่อการให้บริการประชาชน
9.1 หน่วยความถี่ของการปรับปรุงข้อมูล	ปี
9.2 ค่าความถี่ของการปรับปรุงข้อมูล	1
10. ขอบเขตเชิงภูมิศาสตร์หรือเชิงพื้นที่	จังหวัด
11. แหล่งที่มา	สำนักงานศึกษาธิการจังหวัดแพร่
12. รูปแบบการเก็บข้อมูล	PDF
13. หมวดหมู่ข้อมูลตามธรรมาภิบาลข้อมูลภาครัฐ	ข้อมูลสาธารณะ
14. สัญญาอนุญาตให้ใช้ข้อมูล	Creative Commons Attributions

4.4 สถิติทางการ : จำนวนแรงงานที่ได้รับการพัฒนาฝีมือแรงงาน

ชื่อรายการ	รายละเอียด
รายการคำอธิบายข้อมูลส่วนหลัก (Mandatory Metadata)	
1. ประเภทข้อมูล	ข้อมูลสถิติ
2. ชื่อชุดข้อมูล	จำนวนแรงงานที่ได้รับการพัฒนาฝีมือแรงงาน
3. องค์กร	สำนักงานพัฒนาฝีมือแรงงานจังหวัดแพร่
4. ชื่อผู้ติดต่อ	ฝ่ายพัฒนาฝีมือแรงงาน
5. อีเมลผู้ติดต่อ	teacherdsd@gmail.com
6. คำสำคัญ	อบรม , ฝีมือ , แรงงาน
7. รายละเอียด	ชุดข้อมูลเกี่ยวกับ จำนวนแรงงานที่ได้รับการพัฒนาฝีมือแรงงาน
8. วัตถุประสงค์	เพื่อการให้บริการประชาชน,แผนพัฒนาเศรษฐกิจและสังคมแห่งชาติ
9.1 หน่วยความถี่ของการปรับปรุงข้อมูล	ปี
9.2 ค่าความถี่ของการปรับปรุงข้อมูล	1
10. ขอบเขตเชิงภูมิศาสตร์หรือเชิงพื้นที่	จังหวัด
11. แหล่งที่มา	สำนักงานพัฒนาฝีมือแรงงานจังหวัดแพร่
12. รูปแบบการเก็บข้อมูล	PDF
13. หมวดหมู่ข้อมูลตามธรรมชาติ มาภิบาลข้อมูลภาครัฐ	ข้อมูลสาธารณะ
14. สัญญาอนุญาตให้ใช้ข้อมูล	Creative Commons Attributions

4.5 สถิติทางการ : จำนวนประชาชนกลุ่มเปราะบาง (แรงงานนอกระบบ /ผู้สูงอายุ/ผู้ว่างงาน ได้รับการพัฒนาทักษะอาชีพ)

ชื่อรายการ	รายละเอียด
รายการคำอธิบายข้อมูลส่วนหลัก (Mandatory Metadata)	
1. ประเภทข้อมูล	
2. ชื่อชุดข้อมูล	จำนวนประชาชนกลุ่มเปราะบาง (แรงงานนอกระบบ /ผู้สูงอายุ/ผู้ว่างงาน) ได้รับการพัฒนาทักษะอาชีพ
3. องค์กร	สำนักงานพัฒนาฝีมือแรงงานจังหวัดแพร่
4. ชื่อผู้ติดต่อ	ฝ่ายพัฒนาฝีมือแรงงาน
5. อีเมลผู้ติดต่อ	teacherdsd@gmail.com
6. คำสำคัญ	เปราะบาง ,อาชีพ ,แรงงาน
7. รายละเอียด	ชุดข้อมูลเกี่ยวกับ จำนวนประชาชนกลุ่มเปราะบาง (แรงงานนอกระบบ /ผู้สูงอายุ/ผู้ว่างงาน) ได้รับการพัฒนาทักษะอาชีพ
8. วัตถุประสงค์	เพื่อให้บริการประชาชน,แผนพัฒนาเศรษฐกิจและสังคมแห่งชาติ
9.1 หน่วยความถี่ของการปรับปรุงข้อมูล	ปี
9.2 ค่าความถี่ของการปรับปรุงข้อมูล	1
10. ขอบเขตเชิงภูมิศาสตร์หรือเชิงพื้นที่	จังหวัด
11. แหล่งที่มา	สำนักงานพัฒนาฝีมือแรงงานจังหวัดแพร่
12. รูปแบบการเก็บข้อมูล	PDF
13. หมวดหมู่ข้อมูลตามธรรมาภิบาลข้อมูลภาครัฐ	ข้อมูลสาธารณะ
14. สัญญาอนุญาตให้ใช้ข้อมูล	Creative Commons Attributions

4.6 สถิติทางการ : จำนวนหมู่บ้าน/ชุมชนเข้มแข็งเอาชนะยาเสพติด

ชื่อรายการ	รายละเอียด
รายการคำอธิบายข้อมูลส่วนหลัก (Mandatory Metadata)	
1. ประเภทข้อมูล	ข้อมูลสถิติ
2. ชื่อชุดข้อมูล	จำนวนหมู่บ้าน/ชุมชนเข้มแข็งเอาชนะยาเสพติด
3. องค์การ	ศูนย์อำนวยการป้องกันและปราบปรามยาเสพติดจังหวัดแพร่ (ศอ.ปส.จ.แพร่)
4. ชื่อผู้ติดต่อ	ศูนย์อำนวยการป้องกันและปราบปรามยาเสพติดจังหวัดแพร่ (ศอ.ปส.จ.แพร่)
5. อีเมลผู้ติดต่อ	-
6. คำสำคัญ	ชุมชน ,ยาเสพติด ,หมู่บ้าน
7. รายละเอียด	ชุดข้อมูลเกี่ยวกับ จำนวนหมู่บ้าน/ชุมชนเข้มแข็งเอาชนะยาเสพติด
8. วัตถุประสงค์	เพื่อให้บริการประชาชน,แผนพัฒนาเศรษฐกิจและสังคมแห่งชาติ
9.1 หน่วยความถี่ของการปรับปรุงข้อมูล	ปี
9.2 ค่าความถี่ของการปรับปรุงข้อมูล	1
10. ขอบเขตเชิงภูมิศาสตร์หรือเชิงพื้นที่	ตำบล
11. แหล่งที่มา	ศูนย์อำนวยการป้องกันและปราบปรามยาเสพติดจังหวัดแพร่ (ศอ.ปส.จ.แพร่)
12. รูปแบบการเก็บข้อมูล	PDF
13. หมวดหมู่ข้อมูลตามธรรมชาติหรือข้อมูลภาครัฐ	ข้อมูลสาธารณะ
14. สัญญาอนุญาตให้ใช้ข้อมูล	Creative Commons Attributions

4.7 สถิติทางการ : จำนวนคดีที่เกี่ยวข้องกับยาเสพติด

ชื่อรายการ	รายละเอียด
รายการคำอธิบายข้อมูลส่วนหลัก (Mandatory Metadata)	
1. ประเภทข้อมูล	ข้อมูลสถิติ
2. ชื่อชุดข้อมูล	จำนวนคดีที่เกี่ยวข้องกับยาเสพติด
3. องค์กร	ศูนย์อำนวยการป้องกันและปราบปรามยาเสพติดจังหวัดแพร่ (ศอ.ปส.จ.แพร่)
4. ชื่อผู้ติดต่อ	ศูนย์อำนวยการป้องกันและปราบปรามยาเสพติดจังหวัดแพร่ (ศอ.ปส.จ.แพร่)
5. อีเมลผู้ติดต่อ	-
6. คำสำคัญ	ยาเสพติด ,คดี
7. รายละเอียด	ชุดข้อมูลเกี่ยวกับ จำนวนคดีที่เกี่ยวข้องกับยาเสพติด
8. วัตถุประสงค์	เพื่อให้บริการประชาชน,แผนพัฒนาเศรษฐกิจและสังคมแห่งชาติ
9.1 หน่วยความถี่ของการปรับปรุงข้อมูล	ปี
9.2 ค่าความถี่ของการปรับปรุงข้อมูล	1
10. ขอบเขตเชิงภูมิศาสตร์หรือเชิงพื้นที่	จังหวัด
11. แหล่งที่มา	ศูนย์อำนวยการป้องกันและปราบปรามยาเสพติดจังหวัดแพร่ (ศอ.ปส.จ.แพร่)
12. รูปแบบการเก็บข้อมูล	PDF
13. หมวดหมู่ข้อมูลตามธรรมชาติ มาภิบาลข้อมูลภาครัฐ	ข้อมูลสาธารณะ
14. สัญญาอนุญาตให้ใช้ข้อมูล	Creative Commons Attributions

4.8 สถิติทางการ : จำนวนคนเจ็บจากอุบัติเหตุการจราจรทางบก

ชื่อรายการ	รายละเอียด
รายการคำอธิบายข้อมูลส่วนหลัก (Mandatory Metadata)	
1. ประเภทข้อมูล	ข้อมูลสถิติ
2. ชื่อชุดข้อมูล	จำนวนคนเจ็บจากอุบัติเหตุการจราจรทางบก
3. องค์การ	ตำรวจภูธรจังหวัดแพร่
4. ชื่อผู้ติดต่อ	ตำรวจภูธรจังหวัดแพร่
5. อีเมลผู้ติดต่อ	tecno.phrae@gmail.com
6. คำสำคัญ	อุบัติเหตุ ,จราจร ,คนเจ็บ
7. รายละเอียด	ชุดข้อมูลเกี่ยวกับ จำนวนคนเจ็บจากอุบัติเหตุการจราจรทางบก
8. วัตถุประสงค์	เพื่อให้บริการประชาชน,แผนพัฒนาเศรษฐกิจและสังคมแห่งชาติ
9.1 หน่วยความถี่ของการปรับปรุงข้อมูล	ปี
9.2 ค่าความถี่ของการปรับปรุงข้อมูล	1
10. ขอบเขตเชิงภูมิศาสตร์หรือเชิงพื้นที่	จังหวัด
11. แหล่งที่มา	ตำรวจภูธรจังหวัดแพร่
12. รูปแบบการเก็บข้อมูล	PDF
13. หมวดหมู่ข้อมูลตามธรรมชาติ มาภิบาลข้อมูลภาครัฐ	ข้อมูลสาธารณะ
14. สัญญาอนุญาตให้ใช้ข้อมูล	Creative Commons Attributions

4.9 สถิติทางการ : มูลค่าทรัพย์สินที่เสียหายจากอุบัติเหตุการจราจรทางบก

ชื่อรายการ	รายละเอียด
รายการคำอธิบายข้อมูลส่วนหลัก (Mandatory Metadata)	
1. ประเภทข้อมูล	ข้อมูลสถิติ
2. ชื่อชุดข้อมูล	มูลค่าทรัพย์สินที่เสียหายจากอุบัติเหตุการจราจรทางบก
3. องค์การ	ตำรวจภูธรจังหวัดแพร่
4. ชื่อผู้ติดต่อ	ตำรวจภูธรจังหวัดแพร่
5. อีเมลผู้ติดต่อ	tecno.phrae@gmail.com
6. คำสำคัญ	อุบัติเหตุ ,จราจร ,ทรัพย์สิน ,เสียหาย
7. รายละเอียด	ชุดข้อมูลเกี่ยวกับ มูลค่าทรัพย์สินที่เสียหายจากอุบัติเหตุการจราจรทางบก
8. วัตถุประสงค์	เพื่อการให้บริการประชาชน,แผนพัฒนาเศรษฐกิจและสังคมแห่งชาติ
9.1 หน่วยความถี่ของการปรับปรุงข้อมูล	ปี
9.2 ค่าความถี่ของการปรับปรุงข้อมูล	1
10. ขอบเขตเชิงภูมิศาสตร์หรือเชิงพื้นที่	จังหวัด
11. แหล่งที่มา	ตำรวจภูธรจังหวัดแพร่
12. รูปแบบการเก็บข้อมูล	PDF
13. หมวดหมู่ข้อมูลตามธรรมาภิบาลข้อมูลภาครัฐ	ข้อมูลสาธารณะ
14. สัญญาอนุญาตให้ใช้ข้อมูล	Creative Commons Attributions

4.10 สถิติทางการ : จำนวนการรับเรื่องร้องเรียนร้องทุกข์

ชื่อรายการ	รายละเอียด
รายการคำอธิบายข้อมูลส่วนหลัก (Mandatory Metadata)	
1. ประเภทข้อมูล	ข้อมูลสถิติ
2. ชื่อชุดข้อมูล	จำนวนการรับเรื่องร้องเรียนร้องทุกข์
3. องค์กร	ศูนย์ดำรงธรรมจังหวัดแพร่
4. ชื่อผู้ติดต่อ	ศูนย์ดำรงธรรมจังหวัดแพร่
5. อีเมลผู้ติดต่อ	drt.phrae@gmail.com
6. คำสำคัญ	ร้องทุกข์ , ร้องเรียน
7. รายละเอียด	ชุดข้อมูลเกี่ยวกับ จำนวนการรับเรื่องร้องเรียนร้องทุกข์
8. วัตถุประสงค์	เพื่อให้บริการประชาชน, แผนพัฒนาเศรษฐกิจและสังคมแห่งชาติ
9.1 หน่วยความถี่ของการปรับปรุงข้อมูล	ปี
9.2 ค่าความถี่ของการปรับปรุงข้อมูล	1
10. ขอบเขตเชิงภูมิศาสตร์หรือเชิงพื้นที่	จังหวัด
11. แหล่งที่มา	ศูนย์ดำรงธรรมจังหวัดแพร่
12. รูปแบบการเก็บข้อมูล	PDF
13. หมวดหมู่ข้อมูลตามธรรมาภิบาลข้อมูลภาครัฐ	ข้อมูลสาธารณะ
14. สัญญาอนุญาตให้ใช้ข้อมูล	Creative Commons Attributions

4.11 สถิติทางการ : จำนวนคดีอาญาที่ได้รับแจ้ง

ชื่อรายการ	รายละเอียด
รายการคำอธิบายข้อมูลส่วนหลัก (Mandatory Metadata)	
1. ประเภทข้อมูล	ข้อมูลสถิติ
2. ชื่อชุดข้อมูล	จำนวนคดีอาญาที่ได้รับแจ้ง
3. องค์การ	ตำรวจภูธรจังหวัดแพร่
4. ชื่อผู้ติดต่อ	ตำรวจภูธรจังหวัดแพร่
5. อีเมลผู้ติดต่อ	tecno.phrae@gmail.com
6. คำสำคัญ	คดี ,อาญา ,แจ้ง
7. รายละเอียด	ชุดข้อมูลเกี่ยวกับ จำนวนคดีอาญาที่ได้รับแจ้ง
8. วัตถุประสงค์	เพื่อให้บริการประชาชน,แผนพัฒนาเศรษฐกิจและสังคมแห่งชาติ
9.1 หน่วยความถี่ของการปรับปรุงข้อมูล	ปี
9.2 ค่าความถี่ของการปรับปรุงข้อมูล	1
10. ขอบเขตเชิงภูมิศาสตร์หรือเชิงพื้นที่	จังหวัด
11. แหล่งที่มา	ตำรวจภูธรจังหวัดแพร่
12. รูปแบบการเก็บข้อมูล	PDF
13. หมวดหมู่ข้อมูลตามธรรมชาติ มาภิบาลข้อมูลภาครัฐ	ข้อมูลสาธารณะ
14. สัญญาอนุญาตให้ใช้ข้อมูล	Creative Commons Attributions

4.12 สถิติทางการ : จำนวนคดีอาญาที่มีการจับกุม

ชื่อรายการ	รายละเอียด
รายการคำอธิบายข้อมูลส่วนหลัก (Mandatory Metadata)	
1. ประเภทข้อมูล	ข้อมูลสถิติ
2. ชื่อชุดข้อมูล	จำนวนคดีอาญาที่มีการจับกุม
3. องค์การ	ตำรวจภูธรจังหวัดแพร่
4. ชื่อผู้ติดต่อ	ตำรวจภูธรจังหวัดแพร่
5. อีเมลผู้ติดต่อ	tecno.phrae@gmail.com
6. คำสำคัญ	คดี ,อาญา ,จับกุม
7. รายละเอียด	ชุดข้อมูลเกี่ยวกับ จำนวนคดีอาญาที่มีการจับกุม
8. วัตถุประสงค์	เพื่อให้บริการประชาชน,แผนพัฒนาเศรษฐกิจและสังคมแห่งชาติ
9.1 หน่วยความถี่ของการปรับปรุงข้อมูล	ปี
9.2 ค่าความถี่ของการปรับปรุงข้อมูล	1
10. ขอบเขตเชิงภูมิศาสตร์หรือเชิงพื้นที่	จังหวัด
11. แหล่งที่มา	ตำรวจภูธรจังหวัดแพร่
12. รูปแบบการเก็บข้อมูล	PDF
13. หมวดหมู่ข้อมูลตามธรรมชาติ มาภิบาลข้อมูลภาครัฐ	ข้อมูลสาธารณะ
14. สัญญาอนุญาตให้ใช้ข้อมูล	Creative Commons Attributions

