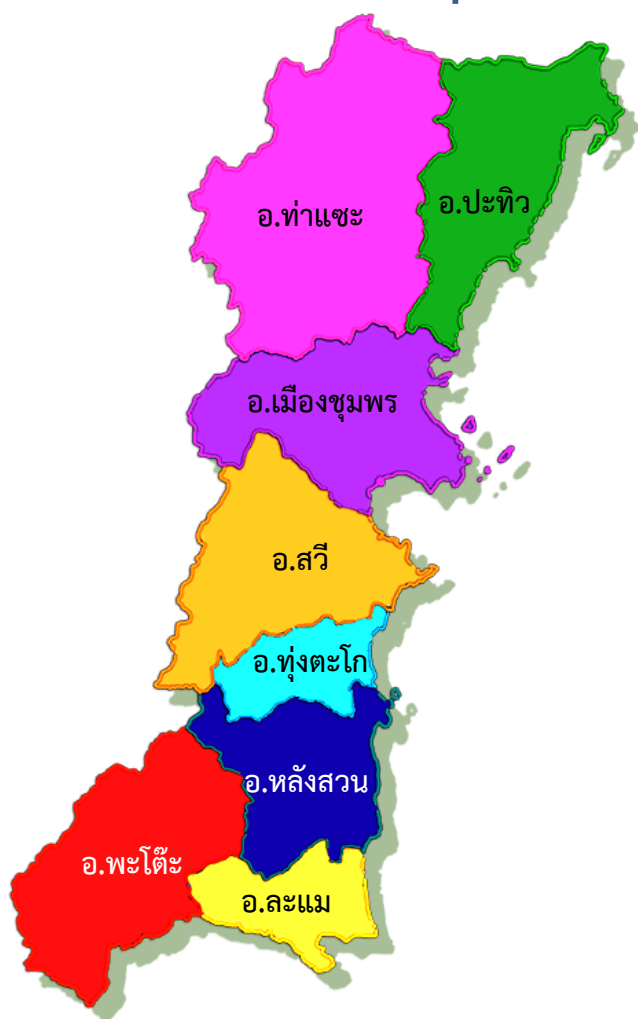




## แผนพัฒนาสถิติระดับพื้นที่ จังหวัดชุมพร ฉบับที่ 2 (พ.ศ. 2561-2564)

### จังหวัดชุมพร



## คณะกรรมการสถิติจังหวัดชุมพร

### องค์ประกอบ

1. ผู้ว่าราชการจังหวัดชุมพร	ประธานกรรมการ
2. รองผู้ว่าราชการจังหวัดชุมพร	รองประธานกรรมการ
3. หัวหน้าสำนักงานจังหวัดชุมพร	กรรมการ
4. ปลัดจังหวัดชุมพร	กรรมการ
5. พัฒนาการจังหวัดชุมพร	กรรมการ
6. ท้องถิ่นจังหวัดชุมพร	กรรมการ
7. ผู้บังคับการตำรวจภูธรจังหวัดชุมพร	กรรมการ
8. พัฒนาสังคมและความมั่นคงของมนุษย์จังหวัดชุมพร	กรรมการ
9. เกษตรจังหวัดชุมพร	กรรมการ
10. เกษตรและสหกรณ์จังหวัดชุมพร	กรรมการ
11. ผู้อำนวยการโครงการชลประทานจังหวัดชุมพร	กรรมการ
12. ประมงจังหวัดชุมพร	กรรมการ
13. ปศุสัตว์จังหวัดชุมพร	กรรมการ
14. สหกรณ์จังหวัดชุมพร	กรรมการ
15. คลังจังหวัดชุมพร	กรรมการ
16. พาณิชย์จังหวัดชุมพร	กรรมการ
17. หัวหน้าสำนักงานพัฒนาธุรกิจการค้าจังหวัดชุมพร	กรรมการ
18. อุตสาหกรรมจังหวัดชุมพร	กรรมการ
19. ผู้อำนวยการสำนักงานทรัพยากรธรรมชาติและสิ่งแวดล้อมจังหวัดชุมพร	กรรมการ
20. ท่องเที่ยวและกีฬาจังหวัดชุมพร	กรรมการ
21. แรงงานจังหวัดชุมพร	กรรมการ
22. จัดหางานจังหวัดชุมพร	กรรมการ
23. ประกันสังคมจังหวัดชุมพร	กรรมการ
24. สวัสดิการและคุ้มครองแรงงานจังหวัดชุมพร	กรรมการ
25. ศึกษาธิการจังหวัดชุมพร	กรรมการ
26. นายแพทย์สาธารณสุขจังหวัดชุมพร	กรรมการ
27. ประชาสัมพันธ์จังหวัดชุมพร	กรรมการ
28. สรรพสามิตพื้นที่ชุมพร	กรรมการ
29. นายด่านศุลกากรชุมพร	กรรมการ
30. วัฒนธรรมจังหวัดชุมพร	กรรมการ
31. โยธาธิการและผังเมืองจังหวัดชุมพร	กรรมการ
32. ปฎิรูปที่ดินจังหวัดชุมพร	กรรมการ
33. หัวหน้าสำนักงานสภาเกษตรกรจังหวัดชุมพร	กรรมการ
34. ผู้อำนวยการศูนย์วิจัยพืชสวนชุมพร	กรรมการ

## คณะกรรมการสถิติจังหวัดชุมพร

35. ผู้อำนวยการสถานีพัฒนาที่ดินชุมพร	กรรมการ
36. ผู้อำนวยการศูนย์วิจัยและพัฒนาเกษตรชุมพร	กรรมการ
37. ผู้อำนวยการท่องเที่ยวแห่งประเทศไทย(ททท.)สำนักงานชุมพร	กรรมการ
38. ผู้อำนวยการศูนย์พัฒนาฝีมือแรงงานจังหวัดชุมพร	กรรมการ
39. ผู้บัญชาการเรือนจำจังหวัดชุมพร	กรรมการ
40. ผู้อำนวยการสำนักงานคุมประพฤติจังหวัดชุมพร	กรรมการ
41. ผู้อำนวยการศูนย์คุ้มครองคนไร้ที่พึ่งจังหวัดชุมพร	กรรมการ
42. ผู้อำนวยการศูนย์ส่งเสริมเทคโนโลยีการเกษตรด้านแมลงเศรษฐกิจ จังหวัดชุมพร	กรรมการ
43. ผู้อำนวยการการยางแห่งประเทศไทยจังหวัดชุมพร	กรรมการ
44. ผู้อำนวยการสำนักงานเขตพื้นที่การศึกษามัธยมศึกษา เขต ๑๑	กรรมการ
45. ผู้อำนวยการสำนักงานเขตพื้นที่การศึกษาระดับมัธยมศึกษาชุมพร เขต ๑	กรรมการ
46. ผู้อำนวยการสำนักงานเขตพื้นที่การศึกษาระดับมัธยมศึกษาชุมพร เขต ๒	กรรมการ
47. รองอธิการบดี สถาบันเทคโนโลยีพระจอมเกล้าเจ้าคุณทหารลาดกระบัง วิทยาเขตชุมพรเขตรอุดมศักดิ์	กรรมการ
48. นายกองค์การบริหารส่วนจังหวัดชุมพร	กรรมการ
49. นายกเทศมนตรีเมืองชุมพร	กรรมการ
50. ประธานหอการค้าจังหวัดชุมพร	กรรมการ
51. ประธานสภาอุตสาหกรรมจังหวัดชุมพร	กรรมการ
52. นายกสมาคมธุรกิจการท่องเที่ยวจังหวัดชุมพร	กรรมการ
53. สถิติจังหวัดชุมพร	กรรมการและเลขานุการ
54. ผู้อำนวยการกลุ่มงานยุทธศาสตร์และข้อมูล เพื่อการพัฒนาจังหวัด สำนักงานจังหวัดชุมพร	กรรมการและเลขานุการ
55. ผู้อำนวยการกลุ่มวิชาการสถิติและวางแผน สำนักงานสถิติจังหวัดชุมพร	กรรมการและผู้ช่วยเลขานุการ
56. ผู้อำนวยการกลุ่มปฏิบัติการสถิติ สำนักงานสถิติจังหวัดชุมพร	กรรมการและผู้ช่วยเลขานุการ
57. เจ้าหน้าที่สำนักงานสถิติจังหวัดชุมพร	กรรมการและผู้ช่วยเลขานุการ

# บทสรุปผู้บริหาร

สำนักงานสถิติจังหวัดชุมพร ได้จัดทำแผนพัฒนาสถิติระดับพื้นที่ จังหวัดชุมพร เพื่อเป็นการพัฒนาชุดข้อมูลเพื่อการตัดสินใจให้ครอบคลุมประเด็นยุทธศาสตร์การพัฒนาระดับพื้นที่ โดยจัดทำรายการข้อมูลสถิติพื้นฐาน และรายการข้อมูลสถิติทางการ ตามประเด็นยุทธศาสตร์ในแผนพัฒนาจังหวัดที่มีความเชื่อมโยงกับตัวชี้วัดการพัฒนาของแผนพัฒนาเศรษฐกิจและสังคมแห่งชาติ ฉบับที่ 12 (พ.ศ. 2560-2564) ตามร่างและประเด็นยุทธศาสตร์ชาติ ระยะ 20 ปี ซึ่งเป็นการบูรณาการภารกิจระดับพื้นที่ (Area Base) ภารกิจของหน่วยงาน (Function Base) และภารกิจตามนโยบายของรัฐบาล (Agenda Base) เพื่อนำไปสู่การขับเคลื่อนประเทศบนฐานข้อมูลที่มีอยู่จริง ทั้งนี้ ประชาชนสามารถเข้าถึงและใช้ประโยชน์จากข้อมูล รวมทั้งติดตามการทำงานของภาครัฐ ทำให้เกิดการใช้งบประมาณในการพัฒนาพื้นที่อย่างมีประสิทธิภาพ รวมทั้งเกิดประสิทธิผลต่อการพัฒนาประเทศโดยรวม

แผนพัฒนาสถิติระดับพื้นที่ จังหวัดชุมพร มีวัตถุประสงค์หลักคือ

1. เพื่อศึกษาประเด็นยุทธศาสตร์ตามแผนพัฒนาจังหวัด แผนพัฒนาเศรษฐกิจและสังคมแห่งชาติ ฉบับที่ 12 (พ.ศ. 2560-2564) และร่างยุทธศาสตร์ชาติ ระยะ 20 ปี พร้อมทั้งกำหนดหน่วยงานที่จะต้องรับผิดชอบในการจัดทำข้อมูลที่ยังไม่มีหน่วยงานใดดำเนินการ และเชื่อมโยง/บูรณาการข้อมูลในระดับพื้นที่
2. เพื่อจัดทำชุดข้อมูลสถิติและสารสนเทศ (ผังสถิติทางการระดับจังหวัด) ที่สนับสนุนยุทธศาสตร์หลักของจังหวัด และจัดทำแผนพัฒนาสถิติระดับพื้นที่จังหวัดที่สอดคล้องกับตัวชี้วัดแผนพัฒนาจังหวัด และแผนพัฒนาเศรษฐกิจและสังคมแห่งชาติ ฉบับที่ 12 (พ.ศ.2560 - 2564) และร่างยุทธศาสตร์ชาติ ระยะ 20 ปี
3. เพื่อส่งเสริมการเข้าถึง เข้าใจ และใช้ประโยชน์ของข้อมูลสถิติและสารสนเทศร่วมกัน
4. เพื่อสร้างเครือข่ายการทำงานและสร้างความมีส่วนร่วมของหน่วยงานจัดเก็บข้อมูลในระดับพื้นที่
5. เพื่อพัฒนาศักยภาพด้านสถิติของหน่วยงานที่เกี่ยวข้อง ให้มีความเป็นมืออาชีพด้านข้อมูลสถิติและสารสนเทศ สามารถสนับสนุนยุทธศาสตร์ในระดับพื้นที่ และมีความรู้ความเข้าใจในกระบวนการนำแผนพัฒนาสถิติระดับพื้นที่เข้าเป็นส่วนหนึ่งของแผนพัฒนาจังหวัด และแผนปฏิบัติราชการประจำปีของจังหวัด

โดยจากการจัดทำผังรายการสถิติทางการ และการตรวจสอบสถานะรายการข้อมูลสถิติดังกล่าว สรุปได้ว่า มีรายการสถิติทางการที่สนับสนุนยุทธศาสตร์การพัฒนาจังหวัด ทั้งหมด จำนวน 48 รายการ เป็นรายการสถิติทางการที่มีการจัดเก็บข้อมูลเป็นปกติ จำนวน 43 รายการ คิดเป็นร้อยละ 89.58 และรายการสถิติทางการที่ยังไม่มีการจัดเก็บข้อมูล จำนวน 5 รายการ คิดเป็นร้อยละ 10.42

ในการนี้ คณะกรรมการสถิติระดับจังหวัด ได้มีข้อเสนอแนะการพัฒนาการจัดเก็บข้อมูลที่สำคัญ ดังนี้

- (ก) การปรับเปลี่ยนกลไกในการพัฒนาการจัดเก็บข้อมูล เพื่อให้ได้ซึ่งข้อมูลที่เป็นปัจจุบัน มีการพัฒนาคุณภาพของข้อมูลและการประสานข้อมูล สนับสนุนให้มีการนำแผนพัฒนาสถิติจังหวัดชุมพร ไปใช้ประโยชน์ในแผนปฏิบัติราชการประจำปี โดยใช้ข้อมูลสารสนเทศเป็นเครื่องมือในการตัดสินใจและพัฒนา ทั้งนี้ ควรมีการจัดระบบการเชื่อมโยงข้อมูลสารสนเทศที่สำคัญทั้งระดับจังหวัดและระดับกลุ่มจังหวัด โดยในระดับกลุ่มจังหวัด สำนักบริหารยุทธศาสตร์กลุ่มจังหวัดภาคใต้ฝั่งอ่าวไทย ร่วมกับสำนักงานสถิติจังหวัดใน 4 จังหวัด
- (ข) การมอบหมายหน่วยงานในการจัดเก็บข้อมูลในระดับกรม และมีภารกิจต้องรับผิดชอบ มอบหมายผู้รับผิดชอบข้อมูลกับหน่วยงานที่เกี่ยวข้อง ดำเนินการจัดเก็บข้อมูลอย่างต่อเนื่อง เพื่อเป็นฐานข้อมูลสนับสนุนการจัดทำยุทธศาสตร์ในทุกระดับชั้น
- (ค) การจัดอบรมบุคลากรในการจัดเก็บข้อมูล เพื่อให้เข้าใจกระบวนการการจัดเก็บข้อมูล การจัดทำคู่มือการจัดเก็บข้อมูลซึ่งมีคำนิยาม/คำจำกัดความของข้อมูลเพื่อให้ข้อมูลในแต่ละหน่วยงานนั้นมีทิศทางเดียวกัน รวมถึงการพัฒนาระบบและวิธีการรับ-ส่ง เชื่อมโยงข้อมูลในทุกระดับชั้น
- (ง) การเสนอโครงการเพื่อของบประมาณในการจัดเก็บข้อมูลที่สำคัญและจำเป็นเร่งด่วน เช่นสถานการณ์ที่เกิดขึ้นในบางภาวะ จะต้องเร่งแก้ไขปัญหาอุปสรรคเพื่อจำกัดขอบเขตการเกิดผลกระทบให้น้อยที่สุด

ทั้งนี้ การพัฒนาชุดข้อมูลสถิติและสารสนเทศในระดับพื้นที่ มีความจำเป็นต้องเสริมสร้างศักยภาพของบุคลากรด้านสถิติและสารสนเทศ เพื่อสนับสนุนการจัดทำยุทธศาสตร์จังหวัด การนำข้อมูล/สถิติไปใช้ประโยชน์ การบริหารจัดการอย่างมีส่วนร่วมในระดับจังหวัด/ภาค รวมทั้ง การผลิตและการใช้ข้อมูลสนับสนุนการตัดสินใจอย่างเป็นระบบ และเป็นประโยชน์ในการพัฒนาพื้นที่อย่างต่อเนื่อง

## คำนำ

แผนพัฒนาสถิติระดับพื้นที่ จังหวัดชุมพร ถูกจัดทำขึ้นครั้งแรก ในปี 2557 ภายใต้ความร่วมมือทางวิชาการของสำนักงานสถิติแห่งชาติ กระทรวงมหาดไทย และสำนักงานคณะกรรมการพัฒนาระบบราชการ (ก.พ.ร.) เพื่อใช้เป็นเครื่องมือในการบูรณาการข้อมูลสถิติระดับพื้นที่ที่ตอบโจทย์ยุทธศาสตร์ของจังหวัดในลักษณะ Agenda Based รวมทั้งพัฒนาข้อมูลสถิติในระดับพื้นที่ให้สอดคล้องกับทิศทางการขับเคลื่อนแผนแม่บทระบบสถิติประเทศไทย ฉบับที่ 1 (พ.ศ. 2554-2558) โดยให้ความสำคัญกับการพัฒนารายการสถิติทางการของผลิตภัณฑ์ที่มีศักยภาพ (Product Champion : PC) และประเด็นปัญหาสำคัญ (Critical Issue : CI) ตามประเด็นยุทธศาสตร์ของแต่ละจังหวัด

ตลอดระยะเวลาที่ผ่านมา แผนพัฒนาสถิติฉบับดังกล่าว ถูกใช้เป็นเครื่องมือหลักในการพัฒนาชุดข้อมูลเพื่อสนับสนุนการตัดสินใจเชิงยุทธศาสตร์ของผู้บริหารในระดับจังหวัดมาโดยตลอด อย่างไรก็ตาม ปัจจุบันสำนักงานสถิติแห่งชาติอยู่ระหว่างการขับเคลื่อนแผนแม่บทระบบสถิติประเทศไทย ฉบับที่ 2 (พ.ศ. 2559-2564) และทุกจังหวัดได้มีการจัดทำแผนพัฒนาจังหวัด พ.ศ. 2561-2564 เพื่อให้สอดคล้องกับการพัฒนาประเทศตามร่างยุทธศาสตร์ชาติ ระยะ 20 ปี (พ.ศ. 2560-2579) แผนพัฒนาเศรษฐกิจและสังคมแห่งชาติ ฉบับที่ 12 (พ.ศ. 2560-2564) เป้าหมายการพัฒนาที่ยั่งยืน (Sustainable Development Goals: SDGs) รวมทั้งการปรับโครงสร้างประเทศไทยไปสู่ประเทศไทย 4.0 และการปฏิรูปประเทศในประเด็นต่างๆ

สำนักงานสถิติจังหวัดชุมพร จึงได้จัดทำแผนพัฒนาสถิติระดับพื้นที่ จังหวัดชุมพร พ.ศ. 2561-2564 โดยปรับปรุงรูปแบบและเนื้อหาของแผนพัฒนาสถิติฉบับเดิมให้มีความสอดคล้องกับแผนพัฒนาจังหวัด พ.ศ. 2561-2564 แผนแม่บทระบบสถิติประเทศไทย ฉบับที่ 2 และบริบทของการพัฒนาประเทศในระดับพื้นที่ตามแผนพัฒนาอื่นๆ มากยิ่งขึ้น ซึ่งแผนพัฒนาสถิติระดับพื้นที่ จังหวัดชุมพร ฉบับนี้ประกอบด้วยข้อมูลสถิติพื้นฐานด้านเศรษฐกิจ สังคม ทรัพยากรธรรมชาติและสิ่งแวดล้อม รวมทั้งข้อมูลสถิติตามยุทธศาสตร์ภายใต้แผนพัฒนาจังหวัด

ทั้งนี้ หวังเป็นอย่างยิ่งว่า แผนพัฒนาสถิติระดับพื้นที่ จังหวัดชุมพร พ.ศ. 2561-2564 จะเป็นเครื่องมือสำคัญในการพัฒนาข้อมูลระดับพื้นที่ตามยุทธศาสตร์การพัฒนาของแต่ละจังหวัด เพื่อขับเคลื่อนประเทศไปสู่ความมั่นคง มั่งคั่ง และยั่งยืน ต่อไป

( นายณรงค์ พลละเอียด )

ผู้ว่าราชการจังหวัดชุมพร

ประธานกรรมการสถิติระดับจังหวัดชุมพร

2 มีนาคม 2561

# สารบัญ

	หน้า
คณะกรรมการสถิติจังหวัดชุมพร	i
บทสรุปผู้บริหาร	iii
คำนำ	v
อภิธานศัพท์	ก
บทที่ 1 บทนำ	1
1.1 หลักการและเหตุผล	1
1.2 วัตถุประสงค์	3
1.3 แนวทางการจัดทำแผนพัฒนาสถิติระดับพื้นที่ จังหวัดชุมพร	3
บทที่ 2 ประเด็นยุทธศาสตร์การพัฒนาจังหวัด	5
2.1 ข้อมูลพื้นฐานของจังหวัด	5
2.2 ประเด็นยุทธศาสตร์การพัฒนาจังหวัดและตัวชี้วัด	17
2.3 ผลการทบทวนความสอดคล้องเชื่อมโยงประเด็นยุทธศาสตร์การพัฒนาจังหวัด กับแผนพัฒนาเศรษฐกิจและสังคมแห่งชาติ ฉบับที่ 12 (พ.ศ. 2560-2564)	21
บทที่ 3 ผังรายการข้อมูลสถิติ	40
3.1 ข้อมูลพื้นฐาน	40
- ด้านเศรษฐกิจ	40
- ด้านสังคม	50
- ด้านทรัพยากรธรรมชาติและสิ่งแวดล้อม	60
3.2 ข้อมูลสถิติ ตัวชี้วัด ตามประเด็นยุทธศาสตร์ในแผนพัฒนาจังหวัด	63
บทที่ 4 บทสรุป และข้อเสนอแนะการพัฒนาสถิติ	70
4.1 สรุปสถานการณ์ข้อมูล และข้อเสนอแนะการพัฒนาการจัดเก็บข้อมูล	70
4.2 แผนปฏิบัติการพัฒนาการจัดเก็บข้อมูลสถิติระดับจังหวัด	72
บรรณานุกรม	

# สารบัญ

หน้า

## ภาคผนวก

- มติคณะรัฐมนตรี และความเห็นหน่วยงานที่เกี่ยวข้อง
- คำสั่งแต่งตั้งคณะกรรมการสถิติระดับจังหวัด
- รายงานการประชุมคณะกรรมการสถิติระดับจังหวัด
- ภาพการประชุมคณะกรรมการสถิติระดับจังหวัด



## สารบัญแผนภาพ

	หน้า
แผนภาพที่ 2.1 : แผนภูมิ แสดงตัวเลขและร้อยละผลิตภัณฑ์มวลรวมจังหวัด	6
แผนภาพที่ 2.2 : ความเชื่อมโยงของวิสัยทัศน์ พันธกิจ เป้าประสงค์รวม และประเด็นยุทธศาสตร์	19
แผนภาพที่ 2.3 : เป้าหมายและวัตถุประสงค์รวมของแผนพัฒนาเศรษฐกิจและสังคม ฉบับที่ 12	22

# สารบัญตาราง

	หน้า
ตารางที่ 2.1 : จำนวนประชากรจังหวัดชุมพร จำแนกตามอำเภอ และเพศ	5
ตารางที่ 2.2 : แสดงผลิตภัณฑ์จังหวัดชุมพร จำแนกตามสาขาการผลิตเปรียบเทียบ ปี 2555-2558	7
ตารางที่ 2.3 : แสดงดัชนีราคาผู้บริโภคทั่วไป เป็นรายจังหวัดในภาคใต้ พ.ศ. 2555-2558	8
ตารางที่ 2.4 : จำนวนสถานศึกษา นักเรียน ครู และห้องเรียน อัตราส่วนนักเรียนต่อครู และอัตราส่วนนักเรียนต่อห้องเรียน จำแนกตามสังกัด ปีการศึกษา 2559	9
ตารางที่ 2.5 : คะแนนเฉลี่ยร้อยละและผลการทดสอบทางการศึกษาระดับชาตินัยพื้นฐาน O – NET ชั้นมัธยมศึกษาปีที่ 3 ปีการศึกษา 2555-2558 รายกลุ่มสาระการเรียนรู้ ของจังหวัดชุมพร ปี 2555-2558	10
ตารางที่ 2.6 : จำนวนสถานพยาบาล เตียง แพทย์ พยาบาล อัตราส่วนประชากรต่อแพทย์และ อัตราส่วนประชากรต่อเตียง จำแนกเป็นรายอำเภอ ปี พ.ศ. 2559	11
ตารางที่ 2.7 : การตาย จำแนกตามกลุ่มสาเหตุที่สำคัญ พ.ศ. 2558 -2559	12
ตารางที่ 2.8 : ข้อมูลอัตราพื้นที่ป่า (ป่าบก ป่าชายเลน) ปี พ.ศ. 2556 – 2559	13
ตารางที่ 2.9 : ข้อมูลพื้นที่และประเภทการใช้ประโยชน์ที่ดิน ปี 2555-2557	15
ตารางที่ 2.10 : ยุทธศาสตร์การพัฒนา และตัวชี้วัดของจังหวัด	20
ตารางที่ 2.11 : ความสอดคล้องระหว่างประเด็นยุทธศาสตร์ของแผนพัฒนาจังหวัดชุมพร (พ.ศ.2561-2564) และประเด็นยุทธศาสตร์ตามแผนพัฒนาเศรษฐกิจและสังคมแห่งชาติ ฉบับที่ 12	28
ตารางที่ 2.11 : ความสอดคล้องระหว่างตัวชี้วัดตามแผนพัฒนาจังหวัดชุมพร (พ.ศ.2561-2564) และตัวชี้วัดตามแผนพัฒนาเศรษฐกิจและสังคมแห่งชาติ ฉบับที่ 12	29
ตารางที่ 3.1 : ผังรายการข้อมูลสถิติด้านเศรษฐกิจ	40
ตารางที่ 3.2 : ข้อมูลสถิติด้านเศรษฐกิจ	47
ตารางที่ 3.3 : ผังรายการข้อมูลสถิติด้านสังคม	50
ตารางที่ 3.4 : ข้อมูลสถิติด้านสังคม	57
ตารางที่ 3.5 : ผังรายการข้อมูลสถิติด้านทรัพยากรธรรมชาติและสิ่งแวดล้อม	60
ตารางที่ 3.6 : ข้อมูลสถิติด้านทรัพยากรธรรมชาติและสิ่งแวดล้อม	62
ตารางที่ 3.7 : ผังข้อมูลสถิติ ตัวชี้วัด ตามประเด็นยุทธศาสตร์ในแผนพัฒนาจังหวัดชุมพร (พ.ศ. 2561 – 2564)	63

# สารบัญตาราง

	หน้า
ตารางที่ 3.8 : ข้อมูลสถิติ ตัวชี้วัด ตามประเด็นยุทธศาสตร์ในแผนพัฒนาจังหวัดชุมพร (พ.ศ. 2561 – 2564)	63
ตารางที่ 4.1 : รายการสถิติทางการที่ยังไม่มีการจัดเก็บข้อมูลตามประเด็นยุทธศาสตร์ ในแผนพัฒนาจังหวัด	70
ตารางที่ 4.2 : แผนปฏิบัติการพัฒนาการจัดเก็บข้อมูลสถิติทางการ	72

# อภิธานศัพท์

การจัดทำแผนพัฒนาสถิติระดับพื้นที่ จังหวัดชุมพร มีการใช้เครื่องมือและรูปแบบเอกสารต่างๆ ซึ่งประกอบด้วยคำศัพท์ และคำย่อหลากหลาย ทั้งนี้เพื่อให้การขยายผลการดำเนินงาน มีความเข้าใจตรงกัน การทำงานเป็นไปในทิศทางเดียวกัน จึงได้รวบรวมคำศัพท์และคำย่อต่างๆ ที่เกิดขึ้นในการดำเนินงาน ให้ ความหมาย หรือคำจำกัดความที่ใช้ในการดำเนินงาน ดังตารางต่อไปนี้

คำศัพท์/คำย่อ	ความหมาย
แผนพัฒนาสถิติระดับพื้นที่จังหวัดชุมพร	เครื่องมือสำคัญในการกำหนดกรอบแนวทางการดำเนินงานเพื่อการพัฒนาสถิติ ในระยะ 1 ปี และระยะ 4 ปี ซึ่งจะกำหนดกิจกรรมต่างๆ เพื่อพัฒนาคุณภาพสถิติทางการ ว่ามีรายการใดบ้าง จะพัฒนาอย่างไร หน่วยงานใดเป็นผู้รับผิดชอบ พร้อมทั้งระบุงบประมาณ และระยะเวลา (Timeline) ที่ต้องดำเนินการด้วย
ผังสถิติทางการ	<p>รายการข้อมูลสถิติที่สำคัญ จำเป็น ที่สามารถตอบสนองการณ ยุทธศาสตร์ และสภาพปัญหา ในระดับพื้นที่ ซึ่งราชการส่วนภูมิภาค หรือคณะผู้บริหารจังหวัดมีความจำเป็นต้องใช้ในการวางแผนระดับนโยบายจังหวัด ทั้งแผนปฏิบัติงานและการจัดสรรงบประมาณในแผนงานและโครงการ ตลอดจนการติดตามสถานการณ์การพัฒนาของจังหวัด โดยผังสถิติทางการ จะประกอบไปด้วย 2 ส่วน คือ</p> <ol style="list-style-type: none"><li>1. ตารางแผนผังสถิติทางการตามประเด็นยุทธศาสตร์ ซึ่งประกอบด้วย<ol style="list-style-type: none"><li>1.1 ชื่อชุดข้อมูล – ตัวชี้วัดที่สอดคล้องเชื่อมโยงกับยุทธศาสตร์การพัฒนาของจังหวัด</li><li>1.2 รายการสถิติทางการที่สำคัญ พร้อมคุณลักษณะของข้อมูล ว่าเป็นข้อมูลระดับนามบัญญัติ (Nominal Scale) หรือข้อมูลระดับอันดับ (Ordinal Scale) หรือข้อมูลระดับช่วงชั้น (Interval Scale)/ข้อมูลระดับอัตราส่วน (Ratio Scale)</li><li>1.3 สถานะการจัดเก็บข้อมูลในปัจจุบันว่ามีการจัดเก็บหรือไม่</li><li>1.4 วิธีการจัดเก็บข้อมูล</li><li>1.5 ความถี่ในการจัดเก็บข้อมูล</li><li>1.6 หน่วยงานผู้รับผิดชอบ</li></ol></li><li>2. รายละเอียดสถิติทางการ (Official Statistics Metadata) ซึ่งจะมีรายละเอียดสำคัญ 5 ส่วน ได้แก่<ol style="list-style-type: none"><li>2.1 การผลิต/จัดทำสถิติทางการ เป็นส่วนแรกที่แนะนำรายละเอียดกระบวนการจัดทำระเบียบการค้นคว้า เพื่อความเหมาะสมในการใช้ประโยชน์ต่อไป โดยมีรายละเอียดที่สำคัญ คือ</li></ol></li></ol>

คำศัพท์/คำย่อ	ความหมาย
	<p>2.1.1 ชื่อโครงการ/งาน/ทะเบียน/รายงาน</p> <p>2.1.2 วิธีการเก็บรวบรวมข้อมูล ได้แก่ สัมภาษณ์ สํารวจ ทะเบียน และรายงาน</p> <p>2.1.3 มาตรฐานการจำแนกข้อมูล</p> <p>2.1.4 รูปแบบการจัดเก็บข้อมูล ได้แก่ จัดเก็บในรูปเอกสาร/รายงาน จัดเก็บในรูปแบบไฟล์ข้อมูลดิจิทัล และฐานข้อมูล</p> <p>2.1.5 ความถี่ในการเก็บรวบรวมข้อมูล</p> <p>2.1.6 ความถี่ในการประมวลผลข้อมูล</p> <p>2.2 การเผยแพร่สถิติทางการ เป็นส่วนที่ใช้ตรวจสอบความถูกต้องและเป็นปัจจุบันของสถิติทางการประกอบไปด้วย 3 ส่วน คือ</p> <p>2.2.1 วิธีการเผยแพร่</p> <p>2.2.2 ความถี่ในการเผยแพร่</p> <p>2.2.3 ระดับการเข้าถึงข้อมูล</p> <p>2.3 สถิติทางการ จะประกอบไปด้วย ชื่อสถิติทางการ ปีที่จัดทำ สาขา หมวด หมู่ รวมถึงวิธีการคำนวณที่ได้มาซึ่งสถิติทางการ (ที่เป็นตัวชี้วัด) โดยในหนึ่งการผลิตอาจมีสถิติทางการมากกว่า 1 รายการก็ได้</p> <p>2.4 คำนิยามที่สำคัญ</p> <p>2.5 หน่วยงานรับผิดชอบผลิต/จัดทำข้อมูล เพื่อระบุแหล่งที่มาและเจ้าของข้อมูลประกอบไปด้วย 7 ส่วน คือ</p> <p>2.5.1 กลุ่ม/ฝ่าย</p> <p>2.5.2 สำนัก/ศูนย์/กอง</p> <p>2.5.3 กรม/หน่วยงาน</p> <p>2.5.4 กระทรวง</p> <p>2.5.5 โทรศัพท์</p> <p>2.5.6 โทรสาร</p> <p>2.5.7 E-mail address</p>
รายการสถิติทางการ	ข้อมูลที่ใช้บรรยายเหตุการณ์หรือข้อเท็จจริง (facts) ของเรื่องต่างๆ ที่ต้องการศึกษา เช่น สถิติจำนวนผู้ป่วย สถิติจำนวนคนเกิด สถิติจำนวนคนตาย เป็นต้น
รายการข้อมูล (Data List)	ข้อเท็จจริง (facts) ที่เกี่ยวกับเรื่องต่างๆ ซึ่งอาจเป็นข้อเท็จจริงที่เป็นตัวเลข เช่น จำนวนผู้ป่วยที่ติดเชื้อ HIV ในหมู่บ้าน ราคาของพืชผักและผลไม้ต่างๆ ในหมู่บ้าน เป็นต้น หรืออาจเป็นข้อเท็จจริงที่ไม่ใช่ตัวเลข เช่น การศึกษา หรือ อาชีพของคนในหมู่บ้าน เป็นต้น

# บทที่ 1

## บทนำ

### 1.1 หลักการและเหตุผล

ในช่วงเวลาทศวรรษที่ผ่านมา บทบาทและความจำเป็นของข้อมูลสถิติในการใช้บริหารและพัฒนาประเทศต่าง ๆ ทั่วโลกได้ทวีความสำคัญขึ้นเป็นลำดับ โดยเฉพาะการนำสถิติมาใช้เป็นปัจจัยสนับสนุนการตัดสินใจในการวางนโยบาย การเลือกวิธีการปฏิบัติงาน ตลอดจนการกำกับดูแล เพื่อให้เกิดความก้าวหน้าในการพัฒนาประเทศในทุกด้าน ดังนั้น สำนักงานสถิติแห่งชาติ (สสช.) จึงมีเป้าหมายที่จะพัฒนาการผลิตและการจัดทำข้อมูลสถิติให้มีความครอบคลุม มีคุณภาพ ลดความซ้ำซ้อน และทันต่อสถานการณ์เปลี่ยนแปลง ตลอดจน การเผยแพร่ข้อมูลสถิติให้เป็นไปอย่างกว้างขวาง เพื่อทุกภาคส่วนได้เข้าถึงและใช้ประโยชน์ข้อมูลสถิติที่สำคัญ

ประเทศไทยเริ่มมีการดำเนินงานเกี่ยวกับสถิติของประเทศมาประมาณ 100 ปี โดยมีสำนักงานสถิติแห่งชาติทำหน้าที่เป็นหน่วยสถิติกลางผลิตสถิติในทุกสาขา ซึ่งส่วนใหญ่เป็นสถิติจากการสำรวจ นอกจากนั้นยังมีหน่วยงานภาครัฐจำนวนมากที่ผลิตสถิติจากระบบการรายงาน งานทะเบียน โดยส่วนใหญ่เป็นสถิติที่เกี่ยวข้องกับภารกิจและการดำเนินงานของแต่ละหน่วยงาน ปัจจุบันหน่วยงานภาครัฐจำนวนมากมีการผลิตสถิติในเกือบทุกสาขา แม้ว่าการผลิตสถิติภายใต้ระบบดังกล่าวมีการพัฒนาอย่างต่อเนื่อง แต่ก็เป็นการพัฒนาที่ไม่เป็นไปในทิศทางเดียวกัน เป็นการพัฒนาที่ตอบสนองประโยชน์ในการใช้งานของแต่ละหน่วยงาน ซึ่งมีข้อจำกัดด้านบุคลากร งบประมาณ ฯลฯ แตกต่างกันไป ส่งผลให้เกิดความเหลื่อมล้ำด้านมาตรฐานและคุณภาพของงานด้านสถิติ และในบางกรณีเกิดความซ้ำซ้อนและสิ้นเปลืองงบประมาณในการดำเนินงาน จึงเกิดแนวคิดในการพัฒนาระบบสถิติของประเทศให้เข้มแข็งและก้าวหน้าอย่างเป็นระบบ ผู้ใช้สามารถเข้าใจและเข้าถึงข้อมูลได้ง่าย โดยต้องอาศัยความร่วมมือจากหน่วยงานที่เกี่ยวข้องในการร่วมกันทบทวน ตรวจสอบ คัดกรองชุดข้อมูลสถิติที่สำคัญ จำเป็น สำหรับประเทศ ซึ่งจะก่อให้เกิดสมรรถนะด้านการผลิตสถิติของหน่วยงานต่าง ๆ ได้อย่างมีประสิทธิภาพ จึงเป็นที่มาของแผนแม่บทระบบสถิติประเทศไทย พ.ศ. 2554-2558 ซึ่งเป็นแผนแม่บทระบบสถิติประเทศไทยฉบับแรกนับตั้งแต่มีการประกาศใช้พระราชบัญญัติสถิติ พ.ศ. 2550 เพื่อใช้เป็นกรอบในการพัฒนาระบบสถิติของประเทศให้เข้มแข็งและก้าวหน้าอย่างเป็นระบบ รวมทั้งให้สถิติเป็นฐานสำคัญของการพัฒนาประเทศอย่างมีคุณภาพ

ปัจจุบัน สำนักงานสถิติแห่งชาติดำเนินงานในการขับเคลื่อนแผนแม่บทระบบสถิติประเทศไทย ฉบับที่ 2 (พ.ศ. 2559-2564) เพื่อพัฒนาระบบสถิติของประเทศไปสู่เป้าหมายตามวิสัยทัศน์ที่กำหนดไว้ต่อเนื่องจากแผนแม่บทระบบสถิติประเทศไทย ฉบับที่ 1 ว่า “ประเทศไทยมีระบบสถิติที่ทุกหน่วยงานร่วมกันขับเคลื่อนเพื่อให้เกิดสถิติทางการที่ใช้ในการพัฒนาประเทศ” โดยมีเป้าประสงค์หลัก คือ การพัฒนาข้อมูลสถิติ

ให้มีมาตรฐาน คุณภาพ และการบูรณาการ/การแลกเปลี่ยนเชื่อมโยงข้อมูลระหว่างหน่วยงานสู่การนำไปใช้ประโยชน์ร่วมกัน ในการตอบโจทยการตัดสินใจและกำหนดนโยบาย การพัฒนาทุกระดับ (ประเทศ ภารกิจ และพื้นที่) ซึ่งได้กำหนดยุทธศาสตร์การพัฒนาระบบสถิติของประเทศไว้ 5 ยุทธศาสตร์ ดังนี้

- ยุทธศาสตร์ที่ 1 การพัฒนาระบบสถิติของประเทศเพื่อการวางแผนและติดตามผลการพัฒนาระดับประเทศและระดับจังหวัด/กลุ่มจังหวัด
- ยุทธศาสตร์ที่ 2 การบูรณาการสถิติจากข้อมูลการบริหารงานและสถิติจากการสำรวจและการเชื่อมโยงสถิติ
- ยุทธศาสตร์ที่ 3 การพัฒนาคุณภาพสถิติให้ได้มาตรฐานสากล
- ยุทธศาสตร์ที่ 4 การให้บริการสถิติที่สะดวกต่อการเข้าถึง เข้าใจ และใช้ประโยชน์
- ยุทธศาสตร์ที่ 5 การเสริมสร้างความเข้มแข็งของหน่วยสถิติและการพัฒนาสมรรถนะบุคลากรภาครัฐในด้านสถิติและเทคโนโลยีสารสนเทศ

อย่างไรก็ตาม แม้หน่วยงานต่าง ๆ ผลิตสถิติจำนวนมากเพื่อตอบสนองการใช้ประโยชน์หลากหลายวัตถุประสงค์ แต่แผนแม่บทระบบสถิติฯ จะครอบคลุมการบริหารจัดการเฉพาะ “สถิติทางการ” ซึ่งเป็นสถิติที่มีความสำคัญจำเป็นต่อการกำหนดนโยบายและติดตามสถานการณ์การพัฒนาระดับชาติ ระดับภารกิจ และระดับพื้นที่เท่านั้น โดยคณะอนุกรรมการสถิติรายสาขา และพื้นที่จะทำหน้าที่เป็นกลไกสำคัญในการบริหารจัดการสถิติแต่ละสาขา และพื้นที่ ภายใต้กรอบนโยบายและยุทธศาสตร์การพัฒนาระบบสถิติของประเทศ และรายงานความก้าวหน้าและปัญหาอุปสรรคต่อคณะกรรมการจัดระบบสถิติประเทศไทย 3 ด้าน (ด้านสังคม ด้านเศรษฐกิจ และด้านทรัพยากรธรรมชาติและสิ่งแวดล้อม)

สำหรับการพัฒนาระบบสถิติในระดับพื้นที่ เป็นการพัฒนาต่อยอดและขยายชุดข้อมูลเพื่อสนับสนุนการตัดสินใจจากประเด็นยุทธศาสตร์การพัฒนาจังหวัด 3 ด้าน คือ ด้านสังคม ด้านเศรษฐกิจ และด้านทรัพยากรธรรมชาติและสิ่งแวดล้อม รวมทั้งชุดข้อมูลที่มีความเชื่อมโยงกับตัวชี้วัดการพัฒนาจังหวัดและภาคที่สอดคล้องกับร่างยุทธศาสตร์ชาติ ระยะ 20 ปี และแผนพัฒนาเศรษฐกิจและสังคมแห่งชาติ ฉบับที่ 12 (พ.ศ. 2560-2564) โดยการบูรณาการภารกิจระดับพื้นที่ (Area Base) ภารกิจของหน่วยงาน (Function Base) และภารกิจตามนโยบายของรัฐบาล (Agenda Base) ซึ่งจะนำไปสู่การขับเคลื่อนประเทศบนฐานข้อมูลที่มีอยู่จริง เกิดธรรมาภิบาลในการเข้าถึงข้อมูลเชิงยุทธศาสตร์ของประชาชน และก่อให้เกิดการใช้งบประมาณในการพัฒนาพื้นที่อย่างมีประสิทธิภาพ รวมทั้งเกิดประสิทธิผลต่อการพัฒนาประเทศโดยรวม ซึ่งมีความจำเป็นต้องมีการพัฒนาเสริมสร้างศักยภาพของบุคลากรในด้านสถิติและสารสนเทศ การจัดทำยุทธศาสตร์จังหวัด การนำข้อมูลสถิติไปใช้ประโยชน์ และการบริหารจัดการอย่างมีส่วนร่วมในระดับจังหวัด/ภาค เพื่อให้เกิดการผลิตและการใช้ข้อมูลสนับสนุนการตัดสินใจอย่างเป็นระบบและเป็นประโยชน์ในการพัฒนาพื้นที่อย่างต่อเนื่อง

ดังนั้น จึงได้จัดทำแผนพัฒนาสถิติระดับพื้นที่ จังหวัดชุมพร โดยการศึกษาประเด็นยุทธศาสตร์ของจังหวัด เพื่อจัดทำผังสถิติทางการของข้อมูลที่สำคัญ จำเป็น และเพียงพอต่อการตัดสินใจในระดับพื้นที่ รวมทั้งมีความสอดคล้องกับตัวชี้วัดการพัฒนาจังหวัดที่สอดคล้องกับแผนพัฒนาเศรษฐกิจและสังคมแห่งชาติ ฉบับที่ 12 (พ.ศ. 2560-2564) และร่างยุทธศาสตร์ชาติ ระยะ 20 ปี ผ่านกลไกของคณะกรรมการสถิติระดับจังหวัด เพื่อให้มีชุดข้อมูลสถิติและสารสนเทศในการสนับสนุนยุทธศาสตร์ของจังหวัด พร้อมนำเสนอแนวทาง การพัฒนาการจัดเก็บข้อมูลสำคัญในการพัฒนาพื้นที่ต่อไป

## 1.2 วัตถุประสงค์ของการจัดทำแผนพัฒนาสถิติระดับพื้นที่ จังหวัดชุมพร

1.2.1 เพื่อศึกษาประเด็นยุทธศาสตร์ตามแผนพัฒนาจังหวัด แผนพัฒนาเศรษฐกิจและสังคมแห่งชาติ ฉบับที่ 12 (พ.ศ. 2560-2564) และร่างยุทธศาสตร์ชาติ ระยะ 20 ปี พร้อมทั้งกำหนดหน่วยงานที่จะต้องรับผิดชอบในการจัดทำข้อมูลที่ยังไม่มีหน่วยงานใดดำเนินการ และเชื่อมโยง/บูรณาการข้อมูลในระดับพื้นที่

1.2.2 เพื่อจัดทำชุดข้อมูลสถิติและสารสนเทศ (ผังสถิติทางการระดับจังหวัด) ที่สนับสนุนยุทธศาสตร์จังหวัด และจัดทำแผนพัฒนาสถิติระดับพื้นที่ที่สอดคล้องกับตัวชี้วัดแผนพัฒนาจังหวัด และแผนพัฒนาเศรษฐกิจและสังคมแห่งชาติ ฉบับที่ 12 (พ.ศ.2560- 2564) และร่างยุทธศาสตร์ชาติ ระยะ 20 ปี

1.2.3 เพื่อส่งเสริมการเข้าถึง เข้าใจ และใช้ประโยชน์ของข้อมูลสถิติและสารสนเทศร่วมกัน

1.2.4 เพื่อสร้างเครือข่ายการทำงานและสร้างความมีส่วนร่วมของหน่วยงานจัดเก็บข้อมูลในระดับพื้นที่

1.2.5 เพื่อพัฒนาบุคลากรด้านสถิติของหน่วยงานที่เกี่ยวข้อง ให้มีความเป็นมืออาชีพด้านข้อมูลสถิติและสารสนเทศ ที่สนับสนุนยุทธศาสตร์ในระดับพื้นที่ และมีความรู้ความเข้าใจในกระบวนการนำแผนพัฒนาสถิติระดับพื้นที่เข้าเป็นส่วนหนึ่งของแผนพัฒนาจังหวัด และแผนปฏิบัติการประจำปีของจังหวัด

## 1.3 แนวทางการจัดทำแผนพัฒนาสถิติระดับพื้นที่ จังหวัดชุมพร

การจัดทำแผนพัฒนาสถิติระดับพื้นที่ จังหวัดชุมพร ครั้งนี้ มีแนวทางการดำเนินการ ดังนี้

1.3.1 ศึกษาประเด็นยุทธศาสตร์ตามแผนพัฒนาจังหวัดชุมพร (พ.ศ.2561-2564) แผนพัฒนาเศรษฐกิจและสังคมแห่งชาติ ฉบับที่ 12 (พ.ศ. 2560-2564) และร่างยุทธศาสตร์ชาติ ระยะ 20 ปี

1.3.2 ปรับปรุงภารกิจและองค์ประกอบของคณะกรรมการสถิติระดับจังหวัดให้สอดคล้องกับการจัดทำแผนพัฒนาสถิติระดับพื้นที่ และการปฏิรูประบบสถิติ โดยได้เพิ่มเติมคณะกรรมการสถิติระดับจังหวัดได้แก่ ศึกษาธิการจังหวัดชุมพร ผู้อำนวยการศูนย์คุ้มครองคนไร้ที่พึ่งจังหวัดชุมพร นายกสมาคมธุรกิจการท่องเที่ยวจังหวัดชุมพร ที่เป็นผู้แทนของราชการส่วนท้องถิ่น และผู้แทนภาคเอกชน



1.3.3 จัดทำผังรายการข้อมูลสถิติพื้นฐาน ประกอบด้วย ด้านสังคม ด้านเศรษฐกิจ ด้านทรัพยากรธรรมชาติและสิ่งแวดล้อม พร้อมทั้งจัดทำผังรายการข้อมูลสถิติ ตัวชี้วัด ตามประเด็นยุทธศาสตร์ในแผนพัฒนาจังหวัด (พ.ศ.2561-2564)

1.3.4 ประชุมคณะกรรมการสถิติระดับจังหวัด/หรือผู้ที่เกี่ยวข้องกับการจัดทำ (ร่าง) แผนพัฒนาสถิติระดับพื้นที่ จังหวัดชุมพร เพื่อนำเสนอและขอมติเห็นชอบในเรื่องต่าง ๆ ดังนี้

- (ร่าง) แผนพัฒนาสถิติระดับพื้นที่ จังหวัดชุมพร
- ผังรายการข้อมูลสถิติพื้นฐาน ทั้ง 3 ด้าน
- ผังรายการข้อมูลสถิติที่สนับสนุนประเด็นยุทธศาสตร์จังหวัด

1.3.5 จัดทำแผนพัฒนาสถิติระดับพื้นที่ จังหวัดชุมพร รวบรวมข้อมูลตามผังรายการข้อมูลสถิติที่แสดงชื่อยุทธศาสตร์ ประเด็นยุทธศาสตร์ ตัวชี้วัด รายการสถิติ สถานะข้อมูล วิธีการเก็บรวบรวมข้อมูล หน่วยวัด ความถี่ของข้อมูล ระดับการนำเสนอ และหน่วยงานผู้รับผิดชอบ ทั้งนี้รายการสถิติในผังสถิติทางการบางรายการอาจจะยังไม่มีการผลิต หรือขาดหน่วยงานที่รับผิดชอบในปัจจุบัน ซึ่งจะต้องได้รับการพิจารณาเป็นส่วนหนึ่งของยุทธศาสตร์การพัฒนาในลำดับต่อไป

1.3.6 เผยแพร่แผนพัฒนาสถิติระดับพื้นที่ จังหวัดชุมพร และนำเสนอต่อคณะกรรมการจัดทำแผนพัฒนาจังหวัด และแผนปฏิบัติราชการประจำปีของจังหวัด พร้อมทั้งนำเสนอข้อมูลสถิติที่สนับสนุนแผนพัฒนาจังหวัด เช่น โครงการเพิ่มพัฒนาอาชีพหลักและอาชีพเสริมให้เกษตรกร โครงการพัฒนาและปรับปรุงแหล่งน้ำเพื่อการเกษตร โครงการอนุรักษ์ ป่าชุมชน ทรัพยากรธรรมชาติและป้องกันการกัดเซาะชายฝั่งทะเลชุมพร โครงการเพิ่มประสิทธิภาพในการป้องกันความปลอดภัยในชีวิตและทรัพย์สินของคนชุมพร เป็นต้น

1.3.7 ติดตาม ประเมินผล และข้อเสนอแนะการพัฒนาการจัดเก็บข้อมูลและเสนอแผนการพัฒนาในอนาคต

## บทที่ 2

### ประเด็นยุทธศาสตร์การพัฒนา

#### 2.1 ข้อมูลพื้นฐานจังหวัด

##### 2.1.1 ลักษณะทางกายภาพ

จังหวัดชุมพร ตั้งอยู่ตอนบนสุดของภาคใต้ ระหว่างเส้นละติจูดที่ 10 องศา 29 ลิปดาเหนือ และเส้นลองจิจูดที่ 99 องศา 11 ลิปดาตะวันออก ห่างจากกรุงเทพมหานคร ตามทางหลวงหมายเลข 4 เป็นระยะทางประมาณ 498 กิโลเมตร มีเนื้อที่ 3.75 ล้านไร่ หรือ 6,010.849 ตารางกิโลเมตร มีพื้นที่มากเป็นอันดับ 4 ของภาคใต้ มีรูปพื้นที่เรียวยาวตามแนวเหนือ-ใต้ ลักษณะภูมิประเทศแบ่งออกเป็น พื้นที่ราบตอนกลาง พื้นที่ราบชายฝั่งทะเล และพื้นที่ทางทิศตะวันตก เป็นที่สูงและภูเขา ทิวเขาที่สำคัญ คือ ทิวเขาตะนาวศรี ซึ่งเป็นพรมแดนทางธรรมชาติระหว่างประเทศไทยกับประเทศเมียนมาร์ ถัดจากแนวที่สูงทางด้านตะวันออกเป็นพื้นที่ราบตอนกลาง ซึ่งมีลักษณะเป็นที่ราบลูกคลื่นและที่ราบลุ่ม มีชายฝั่งทะเลยาวประมาณ 222 กิโลเมตร

##### 2.1.2 ข้อมูลการปกครองของจังหวัด/จำนวนประชากร

ณ วันที่ 30 ธันวาคม 2559 จังหวัดชุมพรมีประชากรทั้งสิ้น 507,604 คน เป็นชาย 251,625 คน เป็นหญิง 255,979 คน แบ่งเขตการปกครองตามลักษณะพื้นที่ออกเป็น 8 อำเภอ 70 ตำบล 37 หมู่บ้าน 2 เทศบาลเมือง 25 เทศบาลตำบล และ 51 องค์การบริหารส่วนตำบล

ตารางที่ 2.1 จำนวนประชากรจังหวัดชุมพร จำแนกตามอำเภอ และเพศ

อำเภอ	ประชากร (คน)			ร้อยละ	ความหนาแน่น (คน/ตร.กม.)
	ชาย	หญิง	รวม		
1. อำเภอเมืองชุมพร	73,058	75,629	148,687	29.29%	220.28
2. อำเภอท่าแซะ	42,708	42,854	85,562	16.86%	55.89
3. อำเภอปะทิว	23,909	24,222	48,131	9.48%	71.62
4. อำเภอหลังสวน	35,904	37,569	73,473	14.47%	101.06
5. อำเภอละแม	14,755	14,716	29,471	5.81%	99.56
6. อำเภอพะโต๊ะ	12,349	11,771	24,120	4.75%	23.72
7. อำเภอสวี	36,191	36,617	72,808	14.34%	91.01
8. อำเภอทุ่งตะโก	12,751	12,601	25,352	4.99%	86.82
รวม	251,625	255,979	507,604	100.00%	220.28

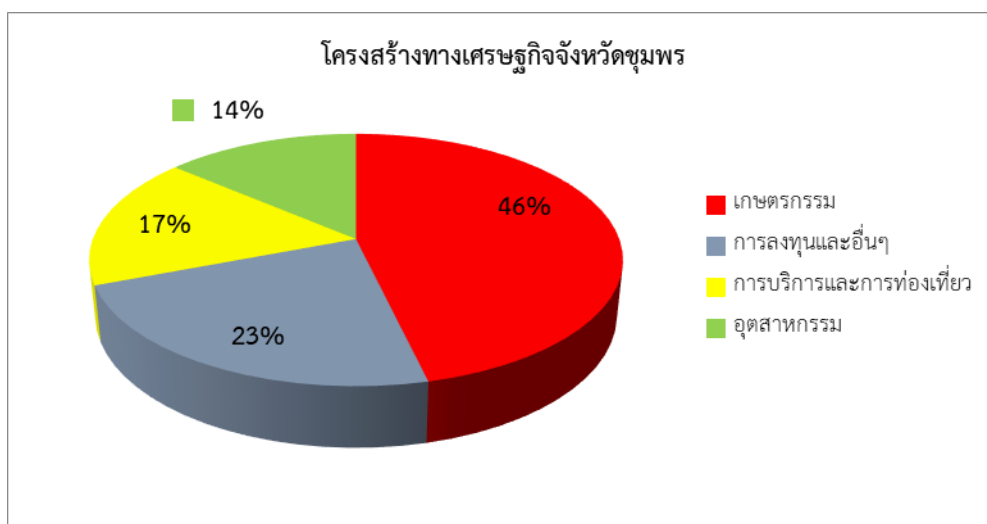
ที่มา : ที่ทำการปกครองจังหวัดชุมพร

### 2.1.3 ข้อมูลด้านเศรษฐกิจ

ณ ราคาประจำปี 2558 ผลิตภัณฑ์มวลรวมจังหวัด (Gross Provincial Product: GPP) มีมูลค่า 73,616 ล้านบาท จำแนกเป็น การผลิตภาคเกษตรกรรมมากที่สุด คิดเป็น ร้อยละ 46.0 รองลงมาได้แก่ การผลิตภาคบริการและการท่องเที่ยว ภาคอุตสาหกรรม คิดเป็นร้อยละ ร้อยละ 17.0 และร้อยละ 14.0 ตามลำดับ ส่วนอีกร้อยละ 23.0 เป็นการผลิตภาคการลงทุนและอื่นๆ คน โดยมีผลิตภัณฑ์จังหวัดต่อหัวเท่ากับ 151,835 บาท/คน/ปี เป็นลำดับที่ 6 ของภาคใต้ และลำดับที่ 21 ของประเทศ (ภาพที่ 2.1)

ดัชนีราคาผู้บริโภคทั่วไป ในปี 2558 พบว่า จังหวัดชุมพรมีค่าครองชีพต่ำเป็นอันดับที่ 3 รองจากจังหวัดยะลา ทั้งนี้อัตราการเปลี่ยนแปลงของดัชนีราคาผู้บริโภคทั่วไปของจังหวัดชุมพรลดลงในทุกปี คือ ปี 2556 เท่ากับ 1.23 ปี 2557 เท่ากับ 0.58 ปี 2558 เท่ากับ -0.10 (ตารางที่ 2.3)

แผนภาพที่ 2.1 แผนภูมิแสดงตัวเลขและร้อยละผลิตภัณฑ์มวลรวมจังหวัด



ที่มา : กลุ่มงานยุทธศาสตร์และข้อมูลเพื่อการพัฒนาจังหวัด สำนักงานจังหวัดชุมพร

ตารางที่ 2.2 แสดงผลิตภัณฑ์จังหวัดชุมพร จำแนกตามสาขาการผลิตเปรียบเทียบ ปี 2555-2558

สาขาการผลิต	มูลค่าเพิ่ม ณ ราคาประจำปี (ล้านบาท)			
	2555	2556	2557	2558
<b>ภาคเกษตร</b>	<b>30,754</b>	<b>33,515</b>	<b>33,069</b>	<b>33,208</b>
เกษตรกรรมการล่าสัตว์และการป่าไม้	26,684	29,994	29,214	29,663
การประมง	4,070	3,522	3,855	3,545
<b>ภาคนอกเกษตร</b>	<b>35,899</b>	<b>36,752</b>	<b>37,556</b>	<b>40,408</b>
เหมืองแร่และเหมืองหิน	209	271	279	476
การผลิตอุตสาหกรรม	7,587	7,592	8,298	8,306
การไฟฟ้า ก๊าซ และการประปา	887	963	1,019	1,001
การก่อสร้าง	1,764	2,004	2,069	2,528
การค้าส่ง – ค้าปลีก	8,718	8,992	9,718	10,766
โรงแรม และภัตตาคาร	483	575	608	709
การขนส่ง สถานที่เก็บสินค้า และการคมนาคม	2,145	1,708	1,919	2,165
ตัวกลางทางการเงิน	2,338	2,980	3,232	3,504
บริการอสังหาริมทรัพย์ บริการทางธุรกิจ	1,804	1,999	1,552	1,617
การบริหารราชการแผ่นดิน และการป้องกันประเทศ	4,961	4,571	3,366	3,668
การศึกษา	3,021	3,003	3,379	3,255
การบริการด้านสุขภาพ และงานสังคมสงเคราะห์	1,325	1,409	1,483	1,580
การบริการชุมชน สังคม และบริการส่วนบุคคลอื่นๆ	626	655	605	802
ลูกจ้างในครัวเรือนส่วนบุคคล	32	30	30	32
<b>ผลิตภัณฑ์มวลรวมจังหวัด (Gross Provincial Product)</b>	<b>66,654</b>	<b>70,267</b>	<b>70,625</b>	<b>73,616</b>
<b>ผลิตภัณฑ์มวลรวมจังหวัดต่อหัว(GPP Per Capita: Baht)</b>	<b>140,400</b>	<b>146,928</b>	<b>146,633</b>	<b>151,835</b>
<b>จำนวนประชากร (1,000 คน)</b>	<b>475</b>	<b>478</b>	<b>482</b>	<b>485</b>

ที่มา : GPP Topdown สำนักงานคณะกรรมการพัฒนาการเศรษฐกิจและสังคม

ตารางที่ 2.3 แสดงดัชนีราคาผู้บริโภคทั่วไป เป็นรายจังหวัดในภาคใต้ พ.ศ. 2555-2558

(2554=100)

จังหวัด	ดัชนีราคาผู้บริโภคทั่วไป				อัตราการเปลี่ยนแปลง		
	ปี 2555	ปี 2556	ปี 2557	ปี 2558	ปี 2556	ปี 2557	ปี 2558
นครศรีธรรมราช	102.18	104.34	106.62	107.09	2.11	2.19	0.50
กระบี่	101.41	102.11	103.81	104.90	0.69	1.66	1.10
พังงา	101.64	102.26	103.30	107.55	0.61	1.02	4.02
ภูเก็ต	104.29	106.18	110.78	114.91	1.81	4.33	3.70
สุราษฎร์ธานี	103.27	104.90	107.48	108.66	1.58	2.46	1.10
ระนอง	102.10	103.24	104.90	105.33	1.12	1.61	0.40
<b>ชุมพร</b>	<b>102.47</b>	<b>103.73</b>	<b>104.33</b>	<b>104.24</b>	<b>1.23</b>	<b>0.58</b>	<b>-0.10</b>
สงขลา	103.17	104.16	105.79	106.78	0.96	1.56	0.90
สตูล	101.96	103.57	105.96	107.01	1.58	2.31	0.90
ตรัง	101.41	102.27	104.30	105.25	0.85	1.98	1.00
พัทลุง	101.83	102.26	102.71	104.10	0.42	0.44	1.40
ปัตตานี	102.11	103.37	105.12	105.72	1.23	1.69	0.60
ยะลา	100.93	102.14	103.53	104.20	1.20	1.36	0.70
นราธิวาส	102.24	103.13	105.66	106.50	0.87	2.45	0.80

ที่มา: สำนักดัชนีเศรษฐกิจการค้า สำนักงานปลัดกระทรวง กระทรวงพาณิชย์

#### 2.1.4 ข้อมูลทางสังคม

**ด้านการศึกษา** ในปีการศึกษา 2559 จังหวัดชุมพรมีสถานศึกษา จำนวน 301 แห่ง จำแนกตามสังกัดประกอบด้วย สังกัดสำนักงานคณะกรรมการการศึกษาขั้นพื้นฐาน จำนวน 264 แห่ง สังกัดสำนักบริหารงานคณะกรรมการส่งเสริมการศึกษาเอกชน จำนวน 23 แห่ง สังกัดกรมส่งเสริมการปกครองส่วนท้องถิ่น จำนวน 5 แห่ง และสังกัดอื่นๆ จำนวน 9 แห่ง โดยมีจำนวนนักเรียนทั้งสิ้น 81,663 คน คิดเป็นร้อยละ 16 เมื่อเทียบกับประชากรทั้งจังหวัดชุมพรจำนวน 507,604 คน ในปี พ.ศ. 2559 ซึ่งมีอัตราส่วนนักเรียน 19 คน : ครู 1 คน และมีอัตราส่วน นักเรียน 22 คน : ห้องเรียน 1 ห้อง (ตารางที่ 1.4)

#### คะแนนเฉลี่ยร้อยละและผลการทดสอบทางการศึกษาระดับชาติด้านขั้นพื้นฐาน

**O – NET** ชั้นมัธยมศึกษาปีที่ 3 ปีการศึกษา 2555-2558 รายกลุ่มสาระการเรียนรู้ของจังหวัดชุมพร พบว่า ในปี 2558 นักเรียนชั้นมัธยมศึกษาปีที่ 3 ในจังหวัดชุมพรสามารถทำคะแนน O-NET สูงกว่าค่าเฉลี่ยของประเทศในทุกรายวิชา ยกเว้น วิชาภาษาอังกฤษ แต่คะแนนที่ได้ในทุกรายวิชายังคงต่ำกว่าร้อยละ 50 (ตารางที่ 1.5)

#### ตารางที่ 2.4 จำนวนสถานศึกษา นักเรียน ครู และห้องเรียน อัตราส่วนนักเรียนต่อครู

และอัตราส่วนนักเรียนต่อห้องเรียน จำแนกตามสังกัด ปีการศึกษา 2559

ลำดับ	สังกัด/ประเภทสถานศึกษา	จำนวน				อัตราส่วน	
		สถานศึกษา (แห่ง)	ห้องเรียน (ห้อง)	ครู (คน)	นักเรียน (คน)	นร. : ครู	นร. : ห้อง
1	สำนักงานคณะกรรมการ การศึกษาขั้นพื้นฐาน	264	3,045	3,456	64,973	19	21
2	สำนักบริหารงานคณะกรรมการ ส่งเสริมการศึกษาเอกชน	23	385	491	11,438	23	30
3	กรมส่งเสริมการปกครอง ส่วนท้องถิ่น	5	121	200	3,334	17	28
4	อื่น ๆ	9	106	158	1,918	12	18
รวม		301	3,657	4,305	81,663	19	22

**ที่มา:** สำนักงานเขตพื้นที่การศึกษาประถมศึกษาชุมพร เขต 1 และ เขต 2

สำนักงานเขตพื้นที่การศึกษามัธยมศึกษาเขต 11

**ตารางที่ 2.5 คะแนนเฉลี่ยร้อยละและผลการทดสอบทางการศึกษาระดับชาติด้านพื้นฐาน O – NET**

ชั้นมัธยมศึกษาปีที่ 3 ปีการศึกษา 2555-2558 รายการกลุ่มสาระการเรียนรู้ของจังหวัดชุมพร ปี 2555-2558

กลุ่มสาระการเรียนรู้	ปีการศึกษา 2555		ปีการศึกษา 2556		ปีการศึกษา 2557		ปีการศึกษา 2558	
	จังหวัด	ประเทศ	จังหวัด	ประเทศ	จังหวัด	ประเทศ	จังหวัด	ประเทศ
ภาษาไทย	55.96	54.48	45.52	44.25	36.76	35.20	44.00	42.64
สังคมศึกษาฯ	48.89	47.12	40.10	39.37	48.44	46.79	47.93	46.24
ภาษาอังกฤษ	27.84	28.71	29.88	30.35	26.91	27.46	30.39	30.62
คณิตศาสตร์	27.30	26.95	25.54	25.45	30.32	29.65	33.51	32.40
วิทยาศาสตร์	36.98	35.37	39.01	37.95	40.35	38.62	39.69	37.63

ที่มา : สำนักงานศึกษาธิการจังหวัดชุมพร

### **ด้านการสาธารณสุข**

1) จำนวนสถานบริการสาธารณสุข ภาครัฐ ภาคเอกชน มีสถานพยาบาลประเภทโรงพยาบาลทั่วไป (509 เตียง) และโรงพยาบาลชุมชน (120 เตียง) ประเภทละ 1 แห่ง โรงพยาบาลชุมชนขนาด 60 เตียง จำนวน 3 แห่ง ขนาด 30 เตียง 2 แห่ง ขนาด 10 เตียง จำนวน 4 แห่ง และโรงพยาบาลส่งเสริมสุขภาพตำบลและศูนย์สุขภาพชุมชนเมือง จำนวน 99 แห่ง นอกจากนี้มีสถานบริการสาธารณสุขสังกัดกระทรวงกลาโหม 1 แห่ง คือ โรงพยาบาลค่ายเขตอุดมศักดิ์ เป็นสถานพยาบาล ขนาด 30 เตียง สำหรับสถานพยาบาลเอกชน มีโรงพยาบาลเอกชน ขนาด 100 เตียง 2 แห่ง ขนาด 10 เตียง จำนวน 1 แห่ง นอกจากนี้มีคลินิกแพทย์ 55 แห่ง คลินิกทันตแพทย์ 16 แห่ง สถานพยาบาลผดุงครรภ์ 53 แห่ง และคลินิกการแพทย์แผนไทย 4 แห่ง อัตราส่วนแพทย์ในปี 2559 ต่อจำนวนประชากรลดลงเมื่อเทียบกับปี 2558 โดยจำนวนแพทย์ต่อประชากรอยู่ที่ 3,925 คน ลดลงจากปี 2558 จำนวน 126 คน (ตารางที่ 1.6)

2) สาเหตุการตายด้วยโรคที่สำคัญ ประชากรจังหวัดชุมพรที่เป็นผู้ป่วยมีอัตราการป่วยตายด้วยโรคมะเร็ง และเนื้องอกทุกชนิดมากที่สุด ในปี 2559 รองลงมาได้แก่ การเสียชีวิตจากอุบัติเหตุและโรคระบบไหลเวียนเลือด แต่หากพิจารณาแนวโน้มของสาเหตุในการเพิ่มขึ้นของอัตราการตายจากปี 2558 แล้วนั้น ส่วนใหญ่จะเป็นโรคที่มักพบเจอในผู้สูงอายุ เช่น โรคมะเร็ง และเนื้องอกทุกชนิด โรคระบบไหลเวียนเลือด โรคไตอักเสบและไตพิการ เป็นต้น ในทางกลับกัน การตายจากสาเหตุของโรคเกี่ยวกับตับและตับอ่อนลดลงจาก 10.95 คนต่อประชากร 100,000 คนในปี 2558 เป็น 8.30 คนต่อประชากร 100,000 คนในปี 2559 (ตารางที่ 1.7)

**ตารางที่ 2.6** จำนวนสถานพยาบาล เติง แพทย์ พยาบาล อัตราส่วนประชากรต่อแพทย์และ

อัตราส่วนประชากรต่อเตียง จำแนกเป็นรายอำเภอ ปี พ.ศ. 2559

อำเภอ	จำนวน				อัตราส่วน	
	สถานพยาบาล (แห่ง)	เตียง (เตียง)	แพทย์ (คน)	พยาบาล (คน)	ประชากร : แพทย์	ประชากร : เตียง
1) อำเภอเมืองชุมพร	5	749	95	429	1,565	198
2) อำเภอลำทะเมนชัย	1	60	7	78	12,223	1,426
3) อำเภอปะทิว	2	70	7	80	6,876	687
4) อำเภอหลังสวน	2	130	20	151	3,674	565
5) อำเภอละแม	1	30	4	54	7,368	982
6) อำเภอพะโต๊ะ	1	30	3	33	8,040	804
7) อำเภอสวี	1	60	7	76	10,401	1,213
8) อำเภอทุ่งตะโก	1	10	3	34	8,451	2,535
รวม	14	1,139	146	935	3,925	445

ที่มา : สำนักงานสาธารณสุขจังหวัดชุมพร



ตารางที่ 2.7 การตาย จำแนกตามกลุ่มสาเหตุที่สำคัญพ.ศ. 2558 - 2559

สาเหตุการตาย	จำนวนการตาย		อัตราการตายต่อประชากร 100,000 คน	
	2558	2559	2558	2559
1. มะเร็ง และเนื้องอกทุกชนิด	382	517	76.05	102.11
2. อุบัติเหตุ และการเป็นพิษ	265	289	52.76	57.08
3. ความดันเลือดสูง และโรคหลอดเลือดในสมอง	163	275	32.45	54.31
4. ปอดอักเสบและโรคอื่นๆ ของปอด	217	259	43.20	51.15
6. ไตอักเสบ กลุ่มอาการของไตพิการ และไตพิการ	1	77	0.20	15.21
7. การบาดเจ็บจากการฆ่าตัวตาย ถูกฆ่าตาย และอื่นๆ	45	56	8.96	11.06
8. โรคเกี่ยวกับตับและตับอ่อน	55	42	10.95	8.30
9. วัณโรคทุกชนิด	-	5	-	0.99
10. ไข้เลือดออก	1	3	0.20	0.59
11. อื่น ๆ	85	1,692	16.92	334.19
รวมยอด	1,342	3,418	267.17	675.08

ที่มา : สำนักงานสาธารณสุขจังหวัดชุมพร

### 2.1.5 ทรัพยากรธรรมชาติและสิ่งแวดล้อม

**ทรัพยากรป่าไม้** จังหวัดชุมพรมีพื้นที่ป่าครอบคลุมทุกอำเภอ แต่จะมีความหนาแน่นทางด้านทิศตะวันตกของพื้นที่จังหวัด ในปี 2559 มีพื้นที่ป่าไม้จำนวน 1,293 ตารางกิโลเมตร คิดเป็นร้อยละ 21.40 ของพื้นที่ทั้งหมดของจังหวัด ซึ่งเพิ่มจากพื้นที่ป่าในปี 2556 ซึ่งมีจำนวน 1,261 ตารางกิโลเมตร และมีพื้นที่ป่าชายเลนจำนวน 142.3 ตารางกิโลเมตร คิดเป็นร้อยละ 2.37 ของพื้นที่ทั้งหมดของจังหวัด ซึ่งเพิ่มจากพื้นที่ป่าชายเลนในปี 2556 ซึ่งมีจำนวน 88.2 ตารางกิโลเมตร (ตารางที่ 1.8)

**ทรัพยากรทางทะเลและชายฝั่ง** มี 4 ประเภท ได้แก่ (1) ปะการัง อยู่ในสภาพสมบูรณ์ปานกลาง แนวปะการังที่อยู่ห่างฝั่งยังคงความอุดมสมบูรณ์ ตรงข้ามกับแนวปะการังใกล้ฝั่งส่วนใหญ่อยู่ในสภาพเสื่อมโทรม (2) ทรัพยากรทะเล พบได้ในหลายพื้นที่ กระจายตัวเป็นหย่อมๆ น้อยบ้างมากบ้างไปตามแนวชายฝั่ง ส่วนใหญ่มีสภาพดีมีการแพร่กระจายและหนาแน่นกว่าปีก่อนๆ เนื่องจากการทำกิจกรรมในแนวชายฝั่งน้อยลง (3) สัตว์ทะเลหายากและใกล้สูญพันธุ์ที่พบคือ ปลาโลมา ปลาวาฬ เต่าทะเล และพะยูน มีการพบเห็นปลาโลมาและปลาวาฬมากที่สุด โดยจะพบโลมาและปลาวาฬแพร่กระจายตามบริเวณชายฝั่ง โดยเฉพาะ

กลุ่มของโลมาหลังโหนก โลมาหัวบาตรหลังเรียบ ส่วนโลมาอิรวดี จะพบในการสำรวจเป็นบางครั้งแต่จำนวนน้อยมาก **(4) ป่าชายเลน** พบป่าชายเลนในเขตอำเภอที่ติดชายฝั่งทะเล ได้แก่อำเภอเมือง อำเภอปะทิว อำเภอสวี อำเภอทุ่งตะโก อำเภอหลังสวน และอำเภอละแม สำหรับป่าชายเลนที่สำคัญ ได้แก่ ป่าชายเลนอ่าวทุ่งคาและป่าอ่าวสวี ป่าชายเลนคลองตะโก ป่าคลองท่าทอง และป่าคลองบางมุด ป่าชายเลนอ่าวทุ่งมหา เป็นต้น ปัจจุบันป่าชายเลนมีพื้นที่ลดลงในอัตราค่อนข้างสูง เนื่องจากการขยายตัวของธุรกิจทำนากุ้ง

## ตารางที่ 2.8 ข้อมูลอัตราพื้นที่ป่า (ป่าบก ป่าชายเลน) ปี พ.ศ. 2556 – 2559

หน่วย : ตารางกิโลเมตร

เนื้อที่	พ.ศ.							
	2556		2557		2558		2559	
	เนื้อที่	ร้อยละ พ.ท.จังหวัด	เนื้อที่	ร้อยละ พ.ท.จังหวัด	เนื้อที่	ร้อยละ พ.ท.จังหวัด	เนื้อที่	ร้อยละ พ.ท.จังหวัด
เนื้อที่จังหวัด	6,009	100.00	6,009	100.00	6,009	100.00	6,009	100.00
เนื้อที่ป่าไม้	1,261	20.99	1,293	21.52	1,293	21.52	1,293	21.40
เนื้อที่ป่าชายเลน	88.2	1.47	89.3	1.48	102.1	1.69	142.3	2.37
เนื้อที่ไม่ใช่ป่า	4,660	77.54	4,627	77.00	4,627	77.00	4,711	78.39

ที่มา : สำนักงานทรัพยากรธรรมชาติและสิ่งแวดล้อมจังหวัดชุมพร

**แหล่งน้ำ** เทือกเขาตะนาวศรีซึ่งตั้งอยู่ทางตะวันตกของจังหวัดเป็นแหล่งต้นน้ำลำน้ำสาขาและลุ่มน้ำย่อย ซึ่งจังหวัดมีลุ่มน้ำสายหลักและลุ่มน้ำสายรอง ดังนี้

### 1) ลุ่มน้ำสายหลัก มีจำนวน 5 ลุ่มน้ำ ประกอบด้วย

(1) **ลุ่มน้ำสาขาคลองท่าตะเภา** เกิดจากการรวมตัวของลุ่มน้ำย่อย 2 สาย คือ ลุ่มน้ำย่อยคลองท่าแซะ ซึ่งเกิดจากเทือกเขาตะนาวศรีในเขตอำเภอบางสะพาน จังหวัดประจวบคีรีขันธ์ ไหลผ่านตำบลสลุย ตำบลคูริง ตำบลท่าแซะ อำเภอท่าแซะ มารวมตัวกันกับลุ่มน้ำย่อยคลองรับร่อ ซึ่งเกิดจากเทือกเขาตะนาวศรีบริเวณเขตชายแดนไทย-พม่า ทางตะวันตกเฉียงเหนือของอำเภอปะทิว ผ่านหุบเขาต่างๆ ลงมาทางใต้ของอำเภอท่าแซะ แล้วไหลไปทางตะวันออก ผ่านตำบลท่าข้ามไปรวมกับลุ่มน้ำย่อยคลองท่าแซะ ลุ่มน้ำย่อยคลองท่าแซะความยาวประมาณ 77 กิโลเมตร ลุ่มน้ำย่อยคลองรับร่อความยาวประมาณ 72 กิโลเมตร เมื่อลุ่มน้ำย่อย 2 สาย รวมตัวกันที่ตำบลนากระตาม อำเภอท่าแซะ แล้วไหลผ่านตำบลหาดพันไกร

ตำบลบางลึก ตำบลท่าตะเภา ตำบลบางหมาก และตำบลท่ายางแล้วไหลลงสู่ทะเลที่ตำบลปากน้ำ อำเภอเมือง ความยาวประมาณ 33 กิโลเมตร รวมเป็นความยาวของกลุ่มน้ำสาขาคลองท่าตะเภา 182 กิโลเมตร

(2) **กลุ่มน้ำสาขาคลองชุมพร** เกิดจากเทือกเขาในตำบลปากจั่น อำเภอกระบุรี จังหวัดระนอง ไหลไปทางตะวันออกถึงบ้านดอนสมอ แล้วไหลผ่านตำบลวังใหม่ ตำบลบ้านนา ตำบลขุนกระทิง ตำบลวังไผ่ ตำบลตากแดด อำเภอเมือง แล้วไหลลงสู่ทะเลบริเวณตอนเหนือของอ่าวสวี ตำบลทุ่งคา อำเภอเมืองชุมพร มีความยาว 50 กิโลเมตร

(3) **กลุ่มน้ำสาขาคลองสวี-ตะโก** เกิดจากเทือกเขาในตำบลทุ่งระยะ อำเภอสวี ไหลมาทางตะวันออกผ่านตำบลนาโพธิ์ แล้ววกไปทางตะวันออกเฉียงเหนือผ่านตำบลปากแพรกออกทะเลใน ตำบลวิสัยใต้ อำเภอสวี ความยาวประมาณ 30 กิโลเมตร กลุ่มน้ำย่อยคลองสวี เกิดจากเทือกเขาในตำบลละอุ่นเหนือ อำเภอเมือง จังหวัดระนอง ไหลไปลงทางเหนือแล้ววกไปทางตะวันออกเข้าเขตอำเภอสวี ผ่านตำบลเขาทะเล ตำบลนาสัก ตำบลทุ่งระยะตำบลสวี ตำบลนาโพธิ์ ตำบลปากแพรก ตำบลท่าหิน ไปออกทะเลที่ ตำบลด่านสวีอำเภอสวี มีความยาวประมาณ 75 กิโลเมตร และกลุ่มน้ำย่อยคลองตะโก เกิดจากเขาในอำเภอหลังสวน ไหลผ่าน ตำบลทุ่งตะโก ตำบลทุ่งตะไคร้ ตำบลปากตะโก ไหลลงทะเลที่บ้านปากตะโก ตำบลปากตะโก อำเภอทุ่งตะโก ความยาวประมาณ 120 กิโลเมตร รวมเป็นความยาวทั้งหมด 225 กิโลเมตร

(4) **กลุ่มน้ำสาขาคลองหลังสวน** เกิดจากเขาในตำบลปากทรง แล้ววกไปทางตะวันออกผ่าน ตำบลปังหวานอำเภอพะโต๊ะ ผ่านตำบลวังตะกอก ตำบลหาดยาย ตำบลหลังสวน ตำบลแหลมทราย ตำบลพ้อแดง ตำบลบางมะพร้าว อำเภอหลังสวน แล้วไหลออกสู่ทะเลที่ตำบลปากน้ำ อำเภอหลังสวน มีความยาวประมาณ 100 กิโลเมตร

(5) **กลุ่มน้ำสาขาคลองละแม** ต้นน้ำเกิดจากเทือกเขาในตำบลพะโต๊ะ อำเภอพะโต๊ะ ไหลไปทางตะวันออก ลงทะเลในตำบลละแม อำเภอละแม ความยาวประมาณ 36 กิโลเมตร

## 2) **กลุ่มน้ำสายรอง** ประกอบด้วยลำน้ำ 2 แห่ง และลำคลอง 2 แห่ง ดังนี้

(1) **ลำน้ำรับร่อ** เกิดจากเทือกเขาตะนาวศรีบริเวณเขตชายแดนไทยกับพม่าทางตะวันตกเฉียงเหนือของอำเภอท่าแซะผ่านหุบเขาต่างๆลงมาทางใต้เข้าอำเภอท่าแซะไหลผ่านไปทางตะวันออก ผ่านตำบลรับร่อ ท่าข้าม ไปรวมกับลำน้ำท่าแซะที่ตำบลนากระตามเป็นแม่น้ำท่าตะเภาที่มีความยาวประมาณ 72 กิโลเมตร มีน้ำตลอดปี

(2) **ลำน้ำท่าแซะ** เกิดจากเทือกเขาในเขตอำเภอบางสะพานจังหวัดประจวบคีรีขันธ์ ไหลผ่านตำบลสลุย คลอง ท่าแซะ นากระ ตามอำเภอท่าแซะ มารวมกับลำน้ำรับร่อเป็นแม่น้ำท่าตะเภาความยาวประมาณ 77 กิโลเมตรมีน้ำตลอดปี

(3) **คลองสวีเฒ่า** เกิดจากเขาในตำบลทุ่งระยยะอำเภอสวีไหลทางตะวันออกผ่านตำบลนาโพธิ์ แล้ววกไปทางตะวันออกเฉียงเหนือผ่านตำบลปากแพรกออกทะเลในตำบลวิสัยใต้ อำเภอสวี ความยาวประมาณ 30 กิโลเมตร มีน้ำตลอดทั้งปี

(4) **คลองตะโก** เกิดจากเขาในอำเภอหลังสวนไหลผ่านตำบลตะโก ทุ่งตะไคร่ ปากตะโกลงทะเลที่ตำบลปากตะโกมีความยาวประมาณ 120 กิโลเมตร มีน้ำตลอดทั้งปี

นอกจากนี้ยังมี คู คลอง ลำราง กระจายอยู่ทุกอำเภอ รวมทั้งสิ้น 63 แห่ง

**ทรัพยากรดินและการใช้ที่ดิน** ลักษณะดินที่พบในจังหวัด สามารถแบ่งตามประเภทของดินได้ 6 กลุ่ม ดังนี้ คือ 1) กลุ่มดินพื้นที่ดินเค็มชายฝั่งทะเล (ร้อยละ 5 ของพื้นที่ทั้งหมดของจังหวัด) 2) กลุ่มดินต้น (ร้อยละ 30 ของพื้นที่ทั้งหมดของจังหวัด) 3) กลุ่มดินทราย (ร้อยละ 5 ของพื้นที่ทั้งหมดของจังหวัด) 4) กลุ่มดินภูเขา (ร้อยละ 15 ของพื้นที่ทั้งหมดของจังหวัด) 5) พื้นที่ภูเขา (ร้อยละ 35 ของพื้นที่ทั้งหมดของจังหวัด) 6) กลุ่มดินนา (ร้อยละ 10 ของพื้นที่ทั้งหมดของจังหวัด) ในปี พ.ศ. 2557 พื้นที่จังหวัด จำนวน 3,755,630 ไร่ จำแนกเป็นพื้นที่ถือครองทางการเกษตร 2,216,098 ไร่ (ร้อยละ 59.00) พื้นที่ป่าไม้ 808,098 ไร่ (ร้อยละ 22.52) เนื้อที่นอกการเกษตร 731,434 ไร่ (19.48) (ตารางที่ 1.9)

**ตารางที่ 2.9** ข้อมูลพื้นที่และประเภทการใช้ประโยชน์ที่ดิน ปี 2555-2557

ประเภทการใช้ประโยชน์ที่ดิน	พื้นที่ (ไร่)		
	2555	2556	2557
1. ที่นา	9,594	9,620	9,557
2. ที่พืชไร่	10,376	10,389	10,374
3. ที่ไม้ผลและไม้ยืนต้น	2,057,689	2,057,782	2,057,554
4. ที่สวนผักและไม้ดอก	24,828	24,719	24,596
5. เนื้อที่การใช้ประโยชน์ทางการเกษตร อื่นๆ	114,345	114,500	114,017
6. เนื้อที่นอกการเกษตร	708,296	750,788	731,434
7. เนื้อที่ป่าไม้	830,502	787,831	808,098
เนื้อที่ทั้งหมด	3,755,630	3,755,629	3,755,630

ที่มา: ข้อมูลจากสำนักงานสถิติจังหวัดชุมพร

**การจัดการขยะมูลฝอย** จังหวัดชุมพรมีระบบกำจัดขยะที่ถูกหลักสุขาภิบาล 2 แห่ง ได้แก่ เทศบาลเมืองชุมพร และเทศบาลเมืองหลังสวน และมีเตาเผาขยะอยู่ 2 แห่ง ได้แก่ องค์การบริหารส่วนตำบลตะโกและเทศบาลตำบลพะโต๊ะ

**คุณภาพอากาศ** คุณภาพอากาศในจังหวัดชุมพรอยู่ในระดับปกติ โดยผลการตรวจวัดค่าฝุ่นละอองขนาดไม่เกิน 10 ไมครอน อยู่ที่ 0.043 ซึ่งไม่เกินค่ามาตรฐานที่ตั้งไว้คือ 0.12 มิลลิกรัมต่อหนึ่งลูกบาศก์เมตร

**คุณภาพเสียง** คุณภาพเสียงในจังหวัดชุมพรไม่เกินเกณฑ์มาตรฐาน (ระดับเสียงเฉลี่ย 24 ชั่วโมง ไม่เกิน 70 เดซิเบลเอ หรือระดับเสียงสูงสุดไม่เกิน 115 เดซิเบลเอ)

**ของเสียอันตราย** คือ ของเสียอันตรายที่เกิดจากกิจกรรมต่างๆ ในครัวเรือนและสถานประกอบการพาณิชยกรรมต่างๆ ในชุมชน รวมถึงโรงงานอุตสาหกรรม เช่น อู่ซ่อมรถ สถานีบริการน้ำมัน ร้านล้างอัดขยายภาพ ทำเรือ สนามบิน โรงพยาบาล ห้องปฏิบัติการ พื้นที่เกษตรกรรม ฯลฯ ซึ่งของเสียอันตรายเหล่านี้ส่วนใหญ่ถูกทิ้งรวมกับมูลฝอยทั่วไป โดยไม่ผ่านการบำบัดและกำจัดอย่างถูกต้องตามหลักวิชาการ ก่อให้เกิดการปนเปื้อนและแพร่กระจายของสารอันตรายสู่สิ่งแวดล้อมเข้าสู่ห่วงโซ่อาหารและเกิดผลกระทบต่อสุขภาพอนามัยของประชาชนได้

## 2.2 ประเด็นยุทธศาสตร์การพัฒนาจังหวัดและตัวชี้วัด

แผนพัฒนาจังหวัดชุมพร (พ.ศ.2561-2564) มีวิสัยทัศน์ พันธกิจ เป้าประสงค์รวม และประเด็นยุทธศาสตร์ รวมทั้งตัวชี้วัดสำคัญที่เชื่อมโยงกับการพัฒนาประเทศตามแผนพัฒนาเศรษฐกิจและสังคมแห่งชาติ ฉบับที่ 12 ดังนี้

### แผนพัฒนาจังหวัดชุมพร

#### 2.2.1 วิสัยทัศน์

“ชุมพรเมืองน่าอยู่ บนพื้นฐานการเกษตรกรรมและการท่องเที่ยวคุณภาพ เชื่อมโยงการพัฒนาสองฝั่งทะเล”

#### 2.2.2 พันธกิจ

2.2.2.1 เพิ่มประสิทธิภาพการผลิตสินค้าเกษตร เพื่อสร้างขีดความสามารถในการแข่งขันบนพื้นฐานการผลิตเชิงคุณภาพและเกษตรปลอดภัย

2.2.2.2 เพิ่มประสิทธิภาพการบริหารจัดการท่องเที่ยว พัฒนาแหล่งท่องเที่ยวและโครงสร้างพื้นฐานที่มีคุณภาพ เพื่อสร้างขีดความสามารถในการแข่งขันทางการท่องเที่ยว

2.2.2.3 เสริมสร้างศักยภาพคน ครอบครัว ชุมชนและสังคมที่มีคุณภาพ

2.2.2.4 บริหารจัดการทรัพยากรธรรมชาติ สิ่งแวดล้อม และสาธารณภัยโดยกระบวนการมีส่วนร่วม

2.2.2.5 เพิ่มประสิทธิภาพการบริหารราชการจังหวัด ดูแลรักษาความสงบเรียบร้อยและความมั่นคง เพื่อประโยชน์สุขของประชาชน

#### 2.2.3 ประเด็นยุทธศาสตร์

2.2.3.1 การพัฒนาการเกษตรกรรม การท่องเที่ยว และเชื่อมโยงการพัฒนาในระดับภูมิภาค

- (1) พัฒนาประสิทธิภาพการผลิตและการบริหารจัดการตลาดสินค้าเกษตร
- (2) พัฒนาการท่องเที่ยวให้สามารถสร้างรายได้อย่างยั่งยืน
- (3) พัฒนาโครงสร้างพื้นฐานด้านเศรษฐกิจของจังหวัด

2.2.3.2 การพัฒนาคน ครอบครัว ชุมชน และสังคมให้มีความมั่นคงตามหลักปรัชญาของเศรษฐกิจพอเพียง

- (1) ส่งเสริมการดำเนินชีวิตตามแนวปรัชญาเศรษฐกิจพอเพียง
- (2) พัฒนาศักยภาพและคุณภาพคนสู่สังคมแห่งการเรียนรู้
- (3) พัฒนาศักยภาพและคุณภาพชีวิตของคน ชุมชนและลดความเหลื่อมล้ำ

ทางสังคม

2.2.3.3 การบริหารจัดการทรัพยากรธรรมชาติและสิ่งแวดล้อมให้มีความสมดุลและยั่งยืน

(1) พัฒนาศักยภาพองค์กรปกครองส่วนท้องถิ่นในการบริหารจัดการทรัพยากรธรรมชาติและสิ่งแวดล้อม และสาธารณภัย

(2) ป้องกัน สงวน อนุรักษ์ และฟื้นฟูทรัพยากรธรรมชาติให้มีการใช้ประโยชน์อย่างสมดุล

(3) พัฒนาเครือข่ายอนุรักษ์ ฟื้นฟูทรัพยากรธรรมชาติและสิ่งแวดล้อม

(4) ส่งเสริมการใช้พลังงานทดแทนและพลังงานทางเลือก

2.2.3.4 เพิ่มประสิทธิภาพระบบการบริหารจัดการเชิงบูรณาการและการจัดการความมั่นคงเพื่อการพัฒนาแบบประชารัฐ

(1) ส่งเสริมการพัฒนาศักยภาพบุคลากรรองรับการพัฒนาจังหวัดเชิงคุณภาพ

(2) ยกระดับคุณภาพชีวิตของประชาชนโดยเครือข่ายความร่วมมือแบบประชารัฐ

(3) พัฒนาระบบการอำนวยความสะดวกเป็นธรรมของจังหวัด

(4) เพิ่มประสิทธิภาพการป้องกันปราบปรามอาชญากรรมและภัยคุกคามข้ามชาติ

(5) พัฒนาระบบควบคุมแรงงานต่างด้าวและหลบหนีเข้าเมืองอย่างมีประสิทธิภาพ

## 2.2.4 เป้าประสงค์รวม

2.2.4.1 สินค้าเกษตรมีคุณภาพ ได้รับการรับรองมาตรฐานและมีขีดความสามารถในการแข่งขันเพิ่มขึ้น

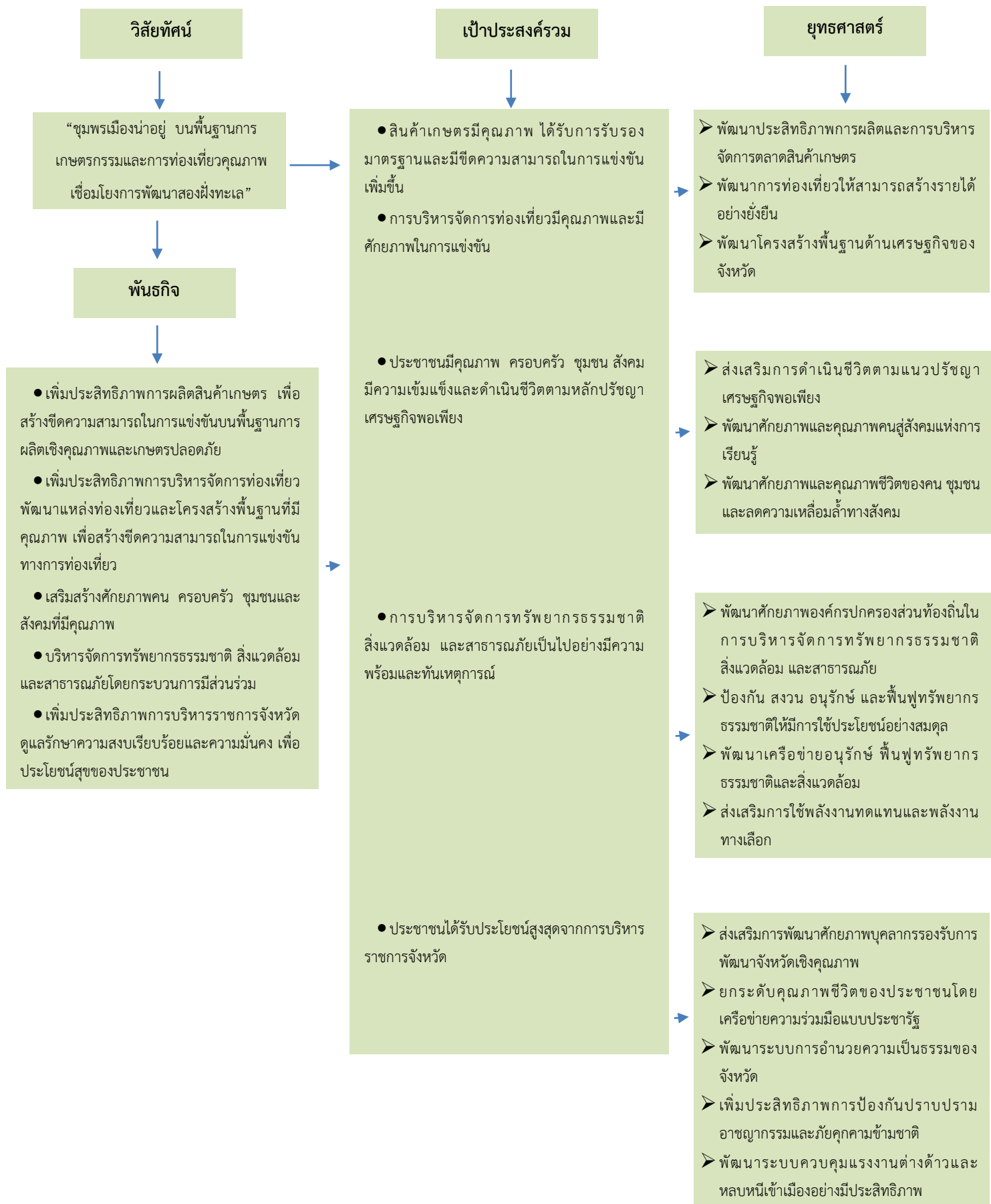
2.2.4.2 การบริหารจัดการท่องเที่ยวมีคุณภาพและมีศักยภาพในการแข่งขัน

2.2.4.3 ประชาชนมีคุณภาพ ครอบคลุม ชุมชน สังคมมีความเข้มแข็งและดำเนินชีวิตตามหลักปรัชญาเศรษฐกิจพอเพียง

2.2.4.4 การบริหารจัดการทรัพยากรธรรมชาติ สิ่งแวดล้อม และสาธารณภัย เป็นไปอย่างมีความพร้อมและทันเหตุการณ์

2.2.4.5 ประชาชนได้รับประโยชน์สูงสุดจากการบริหารราชการจังหวัด

แผนภาพที่ 2.2 ความเชื่อมโยงของวิสัยทัศน์ พันธกิจ เป้าประสงค์รวม และประเด็นยุทธศาสตร์





ตารางที่ 2.10 ยุทธศาสตร์การพัฒนา และตัวชี้วัดของจังหวัด

ยุทธศาสตร์ของจังหวัด	ตัวชี้วัดของจังหวัด
1. การพัฒนาการเกษตรกรรมการท่องเที่ยว และเชื่อมโยงการพัฒนาในระดับภูมิภาค	1. ร้อยละที่เพิ่มขึ้นของมูลค่าสินค้าเกษตร
	2. ร้อยละที่เพิ่มขึ้นของรายได้จากการท่องเที่ยว
2. การพัฒนาคน ครอบครัว ชุมชนและสังคมให้มีความมั่นคงตามหลักปรัชญาของเศรษฐกิจพอเพียง	1. จำนวนครัวเรือนในหมู่บ้านเศรษฐกิจพอเพียงที่ดำเนินชีวิตตามหลักของเศรษฐกิจพอเพียง
	2. ร้อยละที่เพิ่มขึ้นของเครือข่ายศูนย์เรียนรู้ชุมชน
	3. จำนวนผู้สูงอายุและคนพิการที่ได้รับการพัฒนา
3. การบริหารจัดการทรัพยากรธรรมชาติและสิ่งแวดล้อมให้มีความสมดุลและยั่งยืน	1. จำนวนองค์กรปกครองส่วนท้องถิ่นที่มีการบริหารจัดการทรัพยากรธรรมชาติและสิ่งแวดล้อมอย่างมีส่วนร่วม
	2. ร้อยละที่เพิ่มขึ้นของจำนวนพื้นที่ป่าในจังหวัด
	3. ร้อยละที่ลดลงของจำนวนขยะมูลฝอยในจังหวัด
	4. จำนวนครัวเรือนที่ใช้พลังงานทดแทนและพลังงาน
4. เพิ่มประสิทธิภาพระบบการบริหารจัดการเชิงบูรณาการและการจัดการความมั่นคงเพื่อการพัฒนาแบบประชารัฐ	1. จำนวนบุคลากรภาครัฐที่ผ่านหลักสูตรการพัฒนาศักยภาพในการบริหารจัดการระดับจังหวัดแบบมุ่งผลสัมฤทธิ์
	2. ร้อยละของโครงการภาครัฐที่เปิดโอกาสให้ประชาชนมีส่วนร่วมในการตรวจสอบ
	3. ร้อยละที่ลดลงของจำนวนข้อร้องเรียนของประชาชนต่อการบังคับใช้กฎหมายของเจ้าหน้าที่และหน่วยงานในกระบวนการยุติธรรม
	4. ร้อยละที่ลดลงของสถิติคดีอาญา

## 2.3 ผลการทบทวนความสอดคล้องเชื่อมโยงประเด็นยุทธศาสตร์การพัฒนาจังหวัด กับแผนพัฒนาเศรษฐกิจและสังคมแห่งชาติ ฉบับที่ 12 (พ.ศ. 2560-2564)

ภายใต้กระบวนการจัดทำแผนพัฒนาจังหวัด แผนพัฒนากลุ่มจังหวัด และแผนพัฒนาภาค รวมทั้งการแปลงแผนพัฒนาในระดับพื้นที่ดังกล่าวไปสู่การปฏิบัติตามแผนปฏิบัติราชการประจำปีนั้น หนึ่งในกรอบแนวคิดตั้งต้นที่สำคัญยิ่ง คือ “แผนพัฒนาเศรษฐกิจและสังคมแห่งชาติ” ในช่วงเวลานั้นๆ เนื่องด้วยความสอดคล้องระหว่างทิศทางการพัฒนาพื้นที่ซึ่งถูกกำหนดโดยแผนพัฒนาจังหวัด แผนพัฒนากลุ่มจังหวัด และแผนพัฒนาภาค กับแนวทางการพัฒนาประเทศตามแผนพัฒนาเศรษฐกิจและสังคมแห่งชาติจะเป็นกลไกหลักในการทำงานของหน่วยงานภาคีในจังหวัด/กลุ่มจังหวัด/ภาค เพื่อที่จะนำไปเสนอเพื่อขอรับงบประมาณสนับสนุนการดำเนินงานตามแผนงานและโครงการต่างๆ ในการพัฒนาเศรษฐกิจและสังคมในภาพรวมต่อไป ทั้งนี้ แผนพัฒนาเศรษฐกิจและสังคมแห่งชาติ ฉบับที่ 12 ได้จัดทำขึ้น ในช่วงเวลาของการปฏิรูปประเทศท่ามกลางสถานการณ์โลกที่เปลี่ยนแปลงอย่างรวดเร็วและเชื่อมโยงกันใกล้ชิดกันมากขึ้น โดยได้น้อมนำหลัก “ปรัชญาของเศรษฐกิจพอเพียง” มาเป็นปรัชญานำทางในการพัฒนาประเทศต่อเนื่องจากแผนพัฒนาฯ ฉบับที่ 9-11 เพื่อเสริมสร้างภูมิคุ้มกันและช่วยให้สังคมไทยสามารถยืนหยัดอยู่ได้อย่างมั่นคง เกิดภูมิคุ้มกัน และมีการบริหารจัดการความเสี่ยงอย่างเหมาะสม ส่งผลให้การพัฒนาประเทศสู่ความสมดุลและยั่งยืน

### วัตถุประสงค์การพัฒนา ตามแผนพัฒนาเศรษฐกิจและสังคมแห่งชาติ ฉบับที่ 12

ทิศทางการพัฒนาของแผนพัฒนาฯ ฉบับที่ 12 เป็นการมุ่งเตรียมความพร้อมและวางรากฐานในการยกระดับประเทศไทยให้เป็นประเทศที่พัฒนาแล้ว มีความมั่นคง มั่งคั่ง ยั่งยืน ด้วยการพัฒนาตามปรัชญาของเศรษฐกิจพอเพียง โดยกำหนดวัตถุประสงค์การพัฒนา ดังนี้

1. เพื่อวางรากฐานให้คนไทยเป็นคนที่สมบูรณ์ มีคุณธรรมจริยธรรม มีระเบียบวินัย ค่านิยมที่ดี มีจิตสาธารณะ และมีความสุข โดยมีสุขภาวะและสุขภาพที่ดี ครอบครัวอบอุ่น ตลอดจนเป็นคนเก่งที่มีทักษะความรู้ความสามารถและพัฒนาตนเองได้ต่อเนื่องตลอดชีวิต
2. เพื่อให้คนไทยมีความมั่นคงทางเศรษฐกิจและสังคม ได้รับความเป็นธรรมในการเข้าถึงทรัพยากรและบริการทางสังคมที่มีคุณภาพ ผู้ด้อยโอกาสได้รับการพัฒนาศักยภาพ รวมทั้งชุมชนมีความเข้มแข็งพึ่งพาตนเองได้
3. เพื่อให้เศรษฐกิจเข้มแข็ง แข่งขันได้ มีเสถียรภาพ และมีความยั่งยืน สร้างความเข้มแข็งของฐานการผลิตและบริการเดิมและขยายฐานใหม่โดยการใช้นวัตกรรมที่เข้มข้นมากขึ้น สร้างความเข้มแข็งของเศรษฐกิจฐานราก และสร้างความมั่นคงทางพลังงาน อาหาร และน้ำ
4. เพื่อรักษาและฟื้นฟูทรัพยากรธรรมชาติและคุณภาพสิ่งแวดล้อมให้สามารถสนับสนุนการเติบโตที่เป็นมิตรกับสิ่งแวดล้อมและการมีคุณภาพชีวิตที่ดีของประชาชน
5. เพื่อให้การบริหารราชการแผ่นดินมีประสิทธิภาพ โปร่งใส ทันทสมัย และมีการทำงานเชิงบูรณาการของภาคีการพัฒนา

6. เพื่อให้มีการกระจายความเจริญไปสู่ภูมิภาคโดยการพัฒนาระบบโครงสร้างพื้นฐานการผลิตและบริการเดิมและขยายฐานการผลิตและบริการใหม่

7. เพื่อผลักดันให้ประเทศไทยมีความเชื่อมโยง (Connectivity) กับประเทศต่างๆ ทั้งในระดับอนุภูมิภาค ภูมิภาค และนานาชาติได้อย่างสมบูรณ์และมีประสิทธิภาพ รวมทั้งให้ประเทศไทยมีบทบาทนำและสร้างสรรค์ในด้านการค้า การบริการ และการลงทุนภายใต้กรอบความร่วมมือต่างๆ ทั้งในระดับอนุภูมิภาค ภูมิภาค และโลก

แผนภาพที่ 2.3 เป้าหมายและวัตถุประสงค์รวมของแผนพัฒนาเศรษฐกิจและสังคม ฉบับที่ 12



เป้าหมายรวมการพัฒนา ของแผนพัฒนา ฉบับที่ 12

ทั้งนี้ เพื่อให้เป็นไปตามวัตถุประสงค์ดังกล่าว ได้กำหนดเป้าหมายรวมการพัฒนาของแผนพัฒนา ฉบับที่ 12 ประกอบด้วย

1. คนไทยมีคุณลักษณะเป็นคนไทยที่สมบูรณ์ มีวินัย มีทัศนคติและพฤติกรรมตามบรรทัดฐานที่ดีของสังคม มีความเป็นพลเมืองตื่นรู้ มีความสามารถในการปรับตัวได้อย่างรู้เท่าทันสถานการณ์ มีความรับผิดชอบและทำประโยชน์ต่อส่วนรวม มีสุขภาพกายและใจที่ดี มีความเจริญงอกงามทางจิตวิญญาณ มีวิถีชีวิตที่พอเพียง และมีความเป็นไทย

2. ความเหลื่อมล้ำทางด้านรายได้และความยากจนลดลง เศรษฐกิจฐานรากมีความเข้มแข็ง ประชาชนทุกคนมีโอกาสในการเข้าถึงทรัพยากร การประกอบอาชีพ และบริการทางสังคมที่มีคุณภาพอย่างทั่วถึงและเป็นธรรม กลุ่มที่มีรายได้ต่ำสุดร้อยละ 40 มีรายได้เพิ่มขึ้นอย่างน้อยร้อยละ 15

3. ระบบเศรษฐกิจมีความเข้มแข็งและแข่งขันได้ โครงสร้างเศรษฐกิจปรับสู่เศรษฐกิจฐานบริการและดิจิทัล มีผู้ประกอบการรุ่นใหม่และเป็นสังคมผู้ประกอบการ ผู้ประกอบการขนาดกลางและขนาดเล็กที่เข้มแข็งสามารถใช้นวัตกรรมและเทคโนโลยีดิจิทัลในการสร้างสรรค์คุณค่าสินค้าและบริการ มีระบบการผลิตและให้บริการจากฐานรายได้เดิมที่มีมูลค่าเพิ่มสูงขึ้น และมีการลงทุนในการผลิตและบริการ ฐานความรู้ขั้นสูงใหม่ๆ ที่เป็นมิตรกับสิ่งแวดล้อมและชุมชน รวมทั้งกระจายฐานการผลิตและการให้บริการสู่ภูมิภาคเพื่อลดความเหลื่อมล้ำ โดยเศรษฐกิจไทยมีเสถียรภาพและมีอัตราการขยายตัวเฉลี่ยร้อยละ 5 ต่อปี และมีปัจจัยสนับสนุน อาทิ ระบบโลจิสติกส์ พลังงาน และการลงทุนวิจัยและพัฒนาที่เอื้อต่อการขยายตัวของภาคการผลิตและบริการ

4. ทูทางธรรมชาติและคุณภาพสิ่งแวดล้อมสามารถสนับสนุนการเติบโตที่เป็นมิตรกับสิ่งแวดล้อม มีความมั่นคงทางอาหาร พลังงาน และน้ำ โดยเพิ่มพื้นที่ป่าไม้ให้ได้ร้อยละ 40 ของพื้นที่ประเทศ เพื่อรักษาความสมดุลของระบบนิเวศ ลดการปล่อยก๊าซเรือนกระจกในภาคพลังงานและขนส่งไม่น้อยกว่าร้อยละ 7 ภายในปี 2563 เทียบกับการปล่อยในกรณีปกติ มีปริมาณหรือสัดส่วนของขยะมูลฝอยที่ได้รับการจัดการอย่างถูกหลักสุขาภิบาลเพิ่มขึ้น และรักษาคุณภาพน้ำและคุณภาพอากาศในพื้นที่วิกฤตให้อยู่ในเกณฑ์มาตรฐาน

5. มีความมั่นคงในเอกราชและอธิปไตย สังคมปลอดภัย สามัคคี สร้างภาพลักษณ์ดี และเพิ่มความเชื่อมั่นของนานาชาติต่อประเทศไทย ความขัดแย้งทางอุดมการณ์และความคิดในสังคมลดลง ปัญหาอาชญากรรมลดลง ปริมาณความสูญเสียจากภัยโจรสลัดและการลักลอบขนส่งสินค้าและค่านิยมลดลง มีความพร้อมที่ปกป้องประชาชนจากการก่อการร้ายและภัยพิบัติทางธรรมชาติ ประเทศไทยมีส่วนร่วมในการกำหนดบรรทัดฐานระหว่างประเทศ เกิดความเชื่อมโยงการขนส่ง โลจิสติกส์ ห่วงโซ่มูลค่า เป็นหุ้นส่วน การพัฒนาที่สำคัญในอนุภูมิภาค ภูมิภาค และโลก และอัตราการเติบโตของมูลค่าการลงทุนและการส่งออกของไทยในอนุภูมิภาค ภูมิภาค และอาเซียนสูงขึ้น

6. มีระบบบริหารจัดการภาครัฐที่มีประสิทธิภาพ ทันสมัย โปร่งใส ตรวจสอบได้ กระจายอำนาจและมีส่วนร่วมจากประชาชน บทบาทภาครัฐในการให้บริการซึ่งภาคเอกชนดำเนินการแทนได้ดีกว่า ลดลง เพิ่มการใช้ระบบดิจิทัลในการให้บริการ ปัญหาคอร์รัปชันลดลง และการบริหารจัดการขององค์กรปกครองส่วนท้องถิ่นมีอิสระมากขึ้น โดยอันดับประสิทธิภาพภาครัฐที่จัดทำโดยสถาบันการศึกษานานาชาติ และอันดับความยากง่ายในการดำเนินธุรกิจในประเทศดีขึ้น การใช้จ่ายภาครัฐและระบบงบประมาณมีประสิทธิภาพสูง ฐานภาษีกว้างขึ้น และดัชนีการรับรู้การทุจริตดีขึ้น รวมถึงมีบุคลากรภาครัฐที่มีความรู้ความสามารถและปรับตัวได้ทันกับยุคดิจิทัลเพิ่มขึ้น

## ยุทธศาสตร์การพัฒนา ของแผนพัฒนาฯ ฉบับที่ 12

เพื่อให้การพัฒนาประเทศบรรลุวัตถุประสงค์ และมีแนวทางที่สอดคล้องกับวัตถุประสงค์ และเป้าหมายรวมที่กำหนดไว้ สำนักงานคณะกรรมการพัฒนาการเศรษฐกิจและสังคมแห่งชาติได้กำหนด ประเด็นยุทธศาสตร์ภายใต้แผนพัฒนาเศรษฐกิจและสังคมแห่งชาติ ฉบับที่ 12 ไว้ 10 ยุทธศาสตร์ ดังนี้

### 1. การเสริมสร้างและพัฒนาศักยภาพทุนมนุษย์ แนวทางการพัฒนาที่สำคัญ ประกอบด้วย

(1) ปรับเปลี่ยนค่านิยมคนไทยให้มีคุณธรรมจริยธรรม มีวินัย จิตสาธารณะ และพฤติกรรมที่พึงประสงค์ อาทิ ส่งเสริมให้มีกิจกรรมการเรียนการสอนทั้งในและนอกห้องเรียนที่สอดแทรกคุณธรรม จริยธรรม ความมีระเบียบ วินัย และจิตสาธารณะ (2) พัฒนาศักยภาพคนให้มีทักษะ ความรู้ และความสามารถในการดำรงชีวิตอย่างมีคุณค่า อาทิ ส่งเสริมเด็กปฐมวัยให้มีการพัฒนาทักษะทางสมองและทางสังคมที่เหมาะสม เด็กวัยเรียนและวัยรุ่นมีทักษะการคิดวิเคราะห์อย่างเป็นระบบ (3) ยกระดับคุณภาพการศึกษาและการเรียนรู้ตลอดชีวิต อาทิ ปรับระบบบริหารจัดการสถานศึกษาขนาดเล็กให้มีการจัดทรัพยากรร่วมกันให้มีขนาดและจำนวนที่เหมาะสม ปรับปรุงแหล่งเรียนรู้ในชุมชนให้เป็นแหล่งเรียนรู้เชิงสร้างสรรค์และมีชีวิต (4) ลดปัจจัยเสี่ยงด้านสุขภาพและให้ทุกภาคส่วนคำนึงถึงผลกระทบต่อสุขภาพ อาทิ ส่งเสริมให้มีกิจกรรมทางสุขภาพและโภชนาการที่เหมาะสม กับวัย ปรับปรุงมาตรการทางกฎหมายและภาษีในการควบคุมผลิตภัณฑ์ที่ส่งผลเสียต่อสุขภาพ (5) เพิ่มประสิทธิภาพการบริหารจัดการระบบสุขภาพภาครัฐและปรับระบบการเงินการคลังด้านสุขภาพ อาทิ ปรับระบบบริหารจัดการทรัพยากรร่วมกันระหว่างสถานพยาบาลทุกสังกัดในเขตพื้นที่สุขภาพ (6) พัฒนาระบบการดูแลและสร้างสภาพแวดล้อมที่เหมาะสมกับสังคมสูงวัย อาทิ ผลักดันให้มีกฎหมายการดูแลผู้สูงอายุระยะยาว และ (7) ผลักดันให้สถาบันทางสังคมมีส่วนร่วมพัฒนาประเทศอย่างเข้มแข็ง อาทิ กำหนดมาตรการดูแลครอบครัวที่เปราะบาง และส่งเสริมสถาบันการศึกษาให้เป็นแหล่งบริการความรู้ทางวิชาการที่ทุกคนเข้าถึงได้

### 2. การสร้างความเป็นธรรมและลดความเหลื่อมล้ำในสังคม แนวทางการพัฒนาสำคัญ

ประกอบด้วย (1) การเพิ่มโอกาสให้กับกลุ่มเป้าหมายประชากรร้อยละ 40 ที่มีรายได้ต่ำสุดสามารถเข้าถึง บริการที่มีคุณภาพของรัฐและมีอาชีพ อาทิ ขยายโอกาส การเข้าถึงการศึกษาที่มีคุณภาพให้แก่เด็กและเยาวชน ที่ด้อยโอกาสทางการศึกษาอย่างต่อเนื่อง โดยให้การดูแลนักเรียนที่ครอบครัুদ্ধตั้งแต่การสร้างรายได้ของ ครัวเรือน สนับสนุนค่าเดินทางไปยังสถานศึกษา ให้ทุนการศึกษา ต่อระดับสูง (2) การกระจายการให้บริการ ภาครัฐทั้งด้านการศึกษา สาธารณสุข และสวัสดิการที่มีคุณภาพให้ครอบคลุมและทั่วถึง อาทิ บริหารจัดการ การให้บริการสาธารณสุขที่มีคุณภาพให้ครอบคลุมทุกพื้นที่ ผ่านการพัฒนาระบบส่งต่อผู้ป่วยทั้งในระดับจังหวัด ภาค และระดับประเทศให้มีประสิทธิภาพมากขึ้น และ (3) เสริมสร้างศักยภาพชุมชน การพัฒนาเศรษฐกิจ ชุมชนและการสร้างความเข้มแข็งการเงินฐานรากตามหลักปรัชญาของเศรษฐกิจพอเพียง เพื่อให้ชุมชนสามารถ พึ่งพาตนเองได้ มีสิทธิในการจัดการทุนที่ดินและทรัพยากรภายในชุมชน อาทิ สนับสนุนการให้ความรู้ในการ บริหารจัดการทางการเงินแก่ชุมชนและครัวเรือน การป้องกันภัยการเงินของชุมชนให้ทำหน้าที่เป็นสถาบัน การเงินในระดับหมู่บ้าน/ตำบลที่ทำหน้าที่ทั้งการให้กู้ยืมและการออม และจัดตั้งโครงข่ายการเงินฐานรากโดยมี ธนาคารออมสินและธนาคารเพื่อการเกษตรและสหกรณ์เป็นแม่ข่าย

**3. การสร้างความเข้มแข็งทางเศรษฐกิจและแข่งขันได้อย่างยั่งยืน** แนวทางการพัฒนาที่สำคัญ ประกอบด้วย (1) การบริหารจัดการเศรษฐกิจส่วนรวม ทั้งในด้านการคลัง อาทิ เพิ่มประสิทธิภาพการจัดแผนงานโครงการ การจัดสรรงบประมาณ การบริหาร และการตรวจสอบกระบวนการงบประมาณ และด้านการเงิน อาทิ เพิ่มประสิทธิภาพของระบบการเงินและสถาบันการเงินทั้งในตลาดเงินและตลาดทุนให้สามารถสนับสนุนการขยายตัวทางเศรษฐกิจ และ (2) การเสริมสร้างและพัฒนาขีดความสามารถในการแข่งขันของภาคการผลิตและบริการ มุ่งเน้นการสร้างความเชื่อมโยงของห่วงโซ่มูลค่าระหว่างภาคเกษตร อุตสาหกรรม บริการ และการค้าการลงทุน เพื่อยกระดับศักยภาพในการแข่งขันของประเทศ โดยยกระดับการผลิตสินค้าเกษตรและอาหารเข้าสู่ระบบมาตรฐาน ต่อยอดความเข้มแข็งของอุตสาหกรรมที่มีศักยภาพปัจจุบันเพื่อยกระดับไปสู่อุตสาหกรรมที่ใช้เทคโนโลยีขั้นสูง วางอนาคตรากฐานการพัฒนาอุตสาหกรรม เสริมสร้างขีดความสามารถการแข่งขันในเชิงธุรกิจของภาคบริการปรับปรุงแก้ไขกฎหมายและกฎระเบียบเพื่อส่งเสริมการค้าที่เป็นธรรมและอำนวยความสะดวกด้านการค้าการลงทุน

**4. การเติบโตที่เป็นมิตรกับสิ่งแวดล้อมเพื่อการพัฒนาที่ยั่งยืน** แนวทางการพัฒนาที่สำคัญ ประกอบด้วย (1) การรักษาพื้นที่ทรัพยากรธรรมชาติ สร้างสมดุลของการอนุรักษ์และใช้ประโยชน์อย่างยั่งยืน และเป็นธรรม (2) เพิ่มประสิทธิภาพการบริหารจัดการทรัพยากรน้ำเพื่อให้เกิดความมั่นคง สมดุล และยั่งยืน (3) การแก้ไขปัญหาวิกฤตสิ่งแวดล้อม (4) ส่งเสริมการผลิตและการบริโภคที่เป็นมิตรกับสิ่งแวดล้อม (5) สนับสนุนการลดการปล่อยก๊าซเรือนกระจก และเพิ่มขีดความสามารถในการปรับตัวต่อการเปลี่ยนแปลงสภาพภูมิอากาศ (6) การบริหารจัดการเพื่อลดความเสี่ยงด้านภัยพิบัติ (7) การพัฒนาระบบการบริหารจัดการและกลไกแก้ไขปัญหาความขัดแย้งด้านทรัพยากรธรรมชาติและสิ่งแวดล้อม และ (8) การพัฒนาความร่วมมือด้านสิ่งแวดล้อมระหว่างประเทศ

**5. การเสริมสร้างความมั่นคงแห่งชาติเพื่อการพัฒนาประเทศสู่ความมั่งคั่งและยั่งยืน** แนวทางการพัฒนาที่สำคัญ ประกอบด้วย (1) การรักษาความมั่นคงภายใน เพื่อให้เกิดความสงบในสังคมและธำรงไว้ซึ่งสถาบันหลักของชาติ (2) การพัฒนาเสริมสร้างศักยภาพการป้องกันประเทศ เพื่อเตรียมความพร้อมในการรับมือภัยคุกคามทั้งการทหารและภัยคุกคามอื่นๆ (3) การส่งเสริมความร่วมมือกับต่างประเทศด้านความมั่นคง เพื่อบูรณาการความร่วมมือกับมิตรประเทศเพื่อผลประโยชน์ทางเศรษฐกิจ สังคมและการป้องกันภัยคุกคามข้ามชาติ (4) การรักษาความมั่นคงและผลประโยชน์ของชาติทางทะเลเพื่อคงไว้ซึ่งอำนาจอธิปไตยและสิทธิอธิปไตยในเขตทะเล และ (5) การบริหารจัดการความมั่นคงเพื่อการพัฒนา เพื่อให้เกิดความสอดคล้องกันระหว่างแผนงานที่เกี่ยวข้องกับความมั่นคงการพัฒนาภายใต้การมีส่วนร่วมของภาคประชาชน

**6. การบริหารจัดการในภาครัฐ การป้องกันการทุจริตประพฤติมิชอบ และธรรมาภิบาลในสังคมไทย** แนวทางการพัฒนาที่สำคัญ ประกอบด้วย (1) ปรับปรุงโครงสร้างหน่วยงาน บทบาทภารกิจ และคุณภาพบุคลากรภาครัฐ ให้มีความโปร่งใส ทันสมัย คล่องตัว มีขนาดที่เหมาะสม เกิดความคุ้มค่า (2) ปรับปรุงกระบวนการงบประมาณ และสร้างกลไกในการติดตามตรวจสอบการเงินการคลังภาครัฐ เพื่อให้การจัดสรรและการใช้จ่ายมีประสิทธิภาพ

(3) เพิ่มประสิทธิภาพและยกระดับการให้บริการสาธารณะให้ได้มาตรฐานสากล เพื่อให้ประชาชนและภาคธุรกิจได้รับบริการที่มีคุณภาพ ได้มาตรฐาน และอำนวยความสะดวก ตรงตามความต้องการ

(4) เพิ่มประสิทธิภาพการบริหารจัดการให้แก่องค์กรปกครองส่วนท้องถิ่น เพื่อให้ประชาชนได้รับการบริการอย่างมีประสิทธิภาพและทั่วถึง (5) ป้องกันและปราบปรามการทุจริตและประพฤติมิชอบ เพื่อให้สังคมไทยมีวินัย โปร่งใส และยุติธรรม และ (6) ปฏิรูปกฎหมายและกระบวนการยุติธรรมให้มีความทันสมัย เป็นธรรม และสอดคล้องกับข้อบังคับสากลหรือข้อตกลงระหว่างประเทศ

**7. การพัฒนาโครงสร้างพื้นฐานและระบบโลจิสติกส์** แนวทางการพัฒนาสำคัญ ประกอบด้วย (1) การพัฒนาโครงสร้างพื้นฐานด้านขนส่ง อาทิ พัฒนาระบบรถไฟให้เป็นโครงข่ายหลักในการเดินทางและขนส่งของประเทศ พัฒนาโครงข่ายถนน พัฒนาระบบขนส่งทางอากาศ และพัฒนาระบบขนส่งทางน้ำ (2) การสนับสนุนการพัฒนาระบบขนส่ง อาทิ การพัฒนาอุตสาหกรรมต่อเนื่องที่เกิดจากการลงทุนด้านโครงสร้างพื้นฐาน และพัฒนาการบริหารจัดการในสาขาขนส่ง (3) พัฒนาระบบโลจิสติกส์ อาทิ พัฒนาและยกระดับมาตรฐานระบบการบริหารจัดการโลจิสติกส์และโซ่อุปทานให้ได้มาตรฐานสากล และพัฒนาและยกระดับมาตรฐานการอำนวยความสะดวกทางการค้า (4) พัฒนาด้านพลังงาน อาทิ จัดหาพลังงานให้เพียงพอและสร้างความมั่นคงในการผลิตพลังงาน เพิ่มศักยภาพการบริหารจัดการ การผลิต และการใช้พลังงานทดแทน และพลังงานสะอาด (5) พัฒนาเศรษฐกิจดิจิทัล อาทิ พัฒนาและปรับปรุงโครงสร้างพื้นฐานโทรคมนาคมของประเทศให้ทั่วถึงและมีประสิทธิภาพ และส่งเสริมการใช้เทคโนโลยีดิจิทัลในการสร้างมูลค่าเพิ่มทางธุรกิจ และ (6) พัฒนาระบบน้ำประปา อาทิ พัฒนาระบบน้ำประปาให้ครอบคลุมและทั่วถึง และการบริหารจัดการการใช้น้ำอย่างมีประสิทธิภาพและการสร้างนวัตกรรม

**8. การพัฒนาวิทยาศาสตร์ เทคโนโลยี วิจัย และนวัตกรรม** แนวทางการพัฒนาสำคัญ ประกอบด้วย (1) เร่งส่งเสริมการลงทุนวิจัยและพัฒนาและผลักดันสู่การใช้ประโยชน์ในเชิงพาณิชย์และเชิงสังคม อาทิ ลงทุนวิจัยและพัฒนาในกลุ่มเทคโนโลยีที่ประเทศไทยมีศักยภาพพัฒนาได้เอง และกลุ่มเทคโนโลยีที่นำสู่การพัฒนาแบบก้าวกระโดด ลงทุนวิจัยและพัฒนาเทคโนโลยีและนวัตกรรมทางสังคมเพื่อลดความเหลื่อมล้ำและยกระดับคุณภาพชีวิตของประชาชน (2) พัฒนาผู้ประกอบการให้เป็นผู้ประกอบการทางเทคโนโลยี อาทิ ส่งเสริม ผู้ประกอบการให้มีบทบาทหลักด้านนวัตกรรม เทคโนโลยี และร่วมกำหนดทิศทางการพัฒนานวัตกรรม ส่งเสริมการสร้างสรรคนวัตกรรมด้านการออกแบบและการจัดการธุรกิจที่ผสมผสานการใช้เทคโนโลยีให้แพร่หลายในกลุ่มผู้ประกอบการธุรกิจของไทย และ (3) พัฒนาสถานะแวดล้อมของการพัฒนาวิทยาศาสตร์ เทคโนโลยี วิจัย และนวัตกรรม ด้านบุคลากรวิจัย อาทิ การเร่งการผลิตบุคลากรสายวิทยาศาสตร์และเทคโนโลยีที่มีคุณภาพและสอดคล้องกับความต้องการโดยเฉพาะในสาขา STEM และพัฒนาศักยภาพนักวิจัยให้มีความรู้และความเข้าใจในเทคโนโลยี

**9. การพัฒนาภาค เมือง และพื้นที่เศรษฐกิจ** แนวทางการพัฒนาสำคัญ ประกอบด้วย (1) การพัฒนาภาคเพื่อสร้างโอกาสทางเศรษฐกิจให้กระจายตัวอย่างทั่วถึง พัฒนาภาคเหนือให้เป็นฐานเศรษฐกิจสร้างสรรค์มูลค่าสูง พัฒนาภาคตะวันออกเฉียงเหนือให้หลุดพ้นจากความยากจนสู่เป้าหมายการพึ่งตนเอง พัฒนาภาคกลางเป็นฐานเศรษฐกิจชั้นนำ พัฒนาภาคใต้เป็นฐานการสร้างรายได้ที่หลากหลาย

(2) การพัฒนาเมือง อาทิ พัฒนาสภาพแวดล้อมเมืองศูนย์กลางของจังหวัดให้เป็นเมืองน่าอยู่ ส่งเสริมการจัดการสิ่งแวดล้อมเมืองอย่างมีบูรณาการภายใต้การมีส่วนร่วมของส่วนกลาง ส่วนท้องถิ่น ภาคประชาสังคม และภาคเอกชน พัฒนาระบบขนส่งสาธารณะในเขตเมืองและ (3) การพัฒนาพื้นที่เศรษฐกิจ อาทิ พัฒนาพื้นที่พื้นที่บริเวณชายฝั่งทะเลตะวันออกให้เป็นฐานการผลิตอุตสาหกรรมหลักของประเทศที่ขยายตัวอย่างมีสมดุล มีประสิทธิภาพ สอดคล้องกับศักยภาพของพื้นที่ พัฒนาพื้นที่เศรษฐกิจใหม่บริเวณชายแดนเป็นประตูเศรษฐกิจ เชื่อมโยงกับประเทศเพื่อนบ้านให้เจริญเติบโตอย่างยั่งยืนและเกิดผลที่เป็นรูปธรรม

#### **10. ความร่วมมือระหว่างประเทศเพื่อการพัฒนา** แนวทางการพัฒนาสำคัญ ประกอบด้วย

(1) ขยายความร่วมมือทางการค้าและการลงทุนกับมิตรประเทศ และแสวงหาตลาดใหม่สำหรับสินค้าและบริการของไทย (2) พัฒนาคือความเชื่อมโยงด้านการคมนาคมขนส่ง โลจิสติกส์ และโทรคมนาคมในกรอบความร่วมมืออนุภูมิภาคภายใต้แผนงาน GMS, ACMECS, IMT-GT, BIMSTEC และ JDS และภูมิภาคอาเซียนเพื่ออำนวยความสะดวกและลดต้นทุนด้านโลจิสติกส์ (3) พัฒนาและส่งเสริมให้ไทยเป็นฐานของการประกอบธุรกิจ การบริการ และการลงทุนที่โดดเด่นในภูมิภาค (4) ส่งเสริมการลงทุนไทยในต่างประเทศของผู้ประกอบการไทย (5) เปิดประตูการค้าและพัฒนาความร่วมมือกับประเทศเพื่อนบ้านในลักษณะหุ้นส่วนทางยุทธศาสตร์ทั้งในระดับอนุภูมิภาคและภูมิภาคที่มีความเสมอภาคกัน (6) สร้างความเป็นหุ้นส่วนการพัฒนา กับประเทศในอนุภูมิภาค ภูมิภาค และนานาชาติประเทศ (7) เข้าร่วมเป็นภาคีความร่วมมือระหว่างประเทศโดยมีบทบาทที่สร้างสรรค์ (8) ส่งเสริมความร่วมมือกับภูมิภาคและนานาชาติในการสร้างความมั่นคงในทุกด้านที่เกี่ยวข้องกับความอยู่ดีมีสุขของประชาชน (9) บูรณาการภารกิจด้านความร่วมมือระหว่างประเทศและด้านการต่างประเทศ และ (10) ส่งเสริมให้เกิดการปรับตัวภายในประเทศที่สำคัญ

ดังนั้น สามารถสรุปความสอดคล้องเชื่อมโยงระหว่างประเด็นยุทธศาสตร์การพัฒนาและตัวชี้วัดของจังหวัดชุมพรกับประเด็นยุทธศาสตร์และตัวชี้วัดตามแผนพัฒนาฯ ฉบับที่ 12 แสดงได้ดังตารางต่อไปนี้



ตารางที่ 2.11 ความสอดคล้องระหว่างประเด็นยุทธศาสตร์ของแผนพัฒนาจังหวัดชุมพร (พ.ศ.2561-2564) และประเด็นยุทธศาสตร์ตามแผนพัฒนาเศรษฐกิจและสังคมแห่งชาติ ฉบับที่ 12

ประเด็นยุทธศาสตร์แผนฯ 12	ประเด็นยุทธศาสตร์การพัฒนาจังหวัดชุมพร
ยุทธศาสตร์ที่ 1 การเสริมสร้างและพัฒนาศักยภาพทุนมนุษย์	ยุทธศาสตร์ที่ 2 การพัฒนาคน ครอบครัวยุคนและสังคมให้มีความมั่นคงตามหลักปรัชญาของเศรษฐกิจพอเพียง
ยุทธศาสตร์ที่ 2 การสร้างความเป็นธรรมและลดความเหลื่อมล้ำในสังคม	ยุทธศาสตร์ที่ 2 การพัฒนาคน ครอบครัวยุคนและสังคมให้มีความมั่นคงตามหลักปรัชญาของเศรษฐกิจพอเพียง
ยุทธศาสตร์ที่ 3 การสร้างความเข้มแข็งทางเศรษฐกิจและแข่งขันได้อย่างยั่งยืน	ยุทธศาสตร์ที่ 1 การพัฒนาการเกษตรกรรมการท่องเที่ยวและเชื่อมโยงการพัฒนาในระดับภูมิภาค
ยุทธศาสตร์ที่ 4 การเติบโตที่เป็นมิตรกับสิ่งแวดล้อมเพื่อการพัฒนาอย่างยั่งยืน	ยุทธศาสตร์ที่ 3 การบริหารจัดการทรัพยากรธรรมชาติและสิ่งแวดล้อมให้มีความสมดุลและยั่งยืน
ยุทธศาสตร์ที่ 5 การเสริมสร้างความมั่นคงแห่งชาติเพื่อการพัฒนาประเทศสู่ความมั่งคั่งและยั่งยืน	ยุทธศาสตร์ที่ 4 เพิ่มประสิทธิภาพระบบการบริหารจัดการเชิงบูรณาการและการจัดการความมั่นคงเพื่อการพัฒนาแบบประชารัฐ
ยุทธศาสตร์ที่ 6 การบริหารจัดการในภาครัฐ การป้องกันการทุจริตประพฤติมิชอบและธรรมาภิบาลในสังคมไทย	ยุทธศาสตร์ที่ 4 เพิ่มประสิทธิภาพระบบการบริหารจัดการเชิงบูรณาการและการจัดการความมั่นคงเพื่อการพัฒนาแบบประชารัฐ
ยุทธศาสตร์ที่ 7 การพัฒนาโครงสร้างพื้นฐานและระบบโลจิสติกส์	ยุทธศาสตร์ที่ 1 การพัฒนาการเกษตรกรรมการท่องเที่ยวและเชื่อมโยงการพัฒนาในระดับภูมิภาค
ยุทธศาสตร์ที่ 8 การพัฒนาวิทยาศาสตร์ เทคโนโลยี วิจัย และนวัตกรรม	ยุทธศาสตร์ที่ 1 การพัฒนาการเกษตรกรรมการท่องเที่ยวและเชื่อมโยงการพัฒนาในระดับภูมิภาค
ยุทธศาสตร์ที่ 9 การพัฒนาภาค เมือง และพื้นที่เศรษฐกิจ	ยุทธศาสตร์ที่ 1 การพัฒนาการเกษตรกรรมการท่องเที่ยวและเชื่อมโยงการพัฒนาในระดับภูมิภาค
ยุทธศาสตร์ที่ 10 ความร่วมมือระหว่างประเทศเพื่อการพัฒนา	ยุทธศาสตร์ที่ 1 การพัฒนาการเกษตรกรรมการท่องเที่ยวและเชื่อมโยงการพัฒนาในระดับภูมิภาค

ตารางที่ 2.12 ความสอดคล้องระหว่างตัวชี้วัดตามแผนพัฒนาจังหวัดชุมพร (พ.ศ.2561-2564) และตัวชี้วัดตามแผนพัฒนาเศรษฐกิจและสังคมแห่งชาติ ฉบับที่ 12

ตัวชี้วัดแผนพัฒนาฯ ฉบับที่ 12	ตัวชี้วัดของจังหวัดชุมพร
<p><b>ยุทธศาสตร์ที่ 1</b> การเสริมสร้างและพัฒนาศักยภาพทุนมนุษย์</p> <ol style="list-style-type: none"> <li>1) ประชากรอายุ 13 ปีขึ้นไปมีกิจกรรมการปฏิบัติหน้าที่สะท้อนการมีคุณธรรมจริยธรรมเพิ่มขึ้น</li> <li>2) คดีอาญามีสัดส่วนลดลง</li> <li>3) เด็กมีพัฒนาการสมวัยไม่น้อยกว่าร้อยละ 85</li> <li>4) คะแนน IQ เฉลี่ยไม่ต่ำกว่าเกณฑ์มาตรฐาน</li> <li>5) เด็กร้อยละ 70 มีคะแนน EQ ไม่ต่ำกว่าเกณฑ์มาตรฐาน</li> <li>6) ผู้เรียนในระบบทวิภาคีเพิ่มขึ้นเฉลี่ยร้อยละ 30 ต่อปี</li> <li>7) ผู้ที่ได้รับการรับรองคุณวุฒิวิชาชีพและผู้ผ่านการทดสอบมาตรฐานฝีมือแรงงานแห่งชาติเพิ่มขึ้น</li> <li>8) การออมส่วนบุคคลต่อรายได้พึงจ่ายใช้สอยเพิ่มขึ้น</li> <li>9) การมีงานทำของผู้สูงอายุ (อายุ 60-69 ปี) เพิ่มขึ้น</li> <li>10) ผลคะแนนสอบ PISA ในแต่ละวิชาไม่ต่ำกว่า 500</li> <li>11) การใช้อินเทอร์เน็ตเพื่อการอ่านหาความรู้เพิ่มขึ้น</li> <li>12) การอ่านของคนไทยเพิ่มขึ้นเป็นร้อยละ 85</li> <li>13) แรงงานที่ขอเทียบโอนประสบการณ์และความรู้เพื่อขอรับวุฒิ ปวช. และ ปวส. เพิ่มขึ้นเฉลี่ยร้อยละ 20 ต่อปี</li> <li>14) ประชากรอายุ 15-79 ปีมีภาวะน้ำหนักเกินลดลง</li> <li>15) การตายจากอุบัติเหตุทางถนนต่ำกว่า 18 คน ต่อประชากรแสนคน</li> <li>16) ประชาชนเล่นกีฬาและเข้าร่วมกิจกรรมนันทนาการเพิ่มขึ้น</li> <li>17) อัตราการฆ่าตัวตายสำเร็จต่อประชากรแสนคนลดลง</li> <li>18) การคลอดในผู้หญิงกลุ่มอายุ 15-19 ปี ลดลง</li> <li>19) รายจ่ายสุขภาพทั้งหมดไม่เกินร้อยละ 5 ของผลิตภัณฑ์มวลรวมในประเทศ</li> <li>20) ผู้สูงอายุอาศัยในบ้านมีสภาพแวดล้อมที่ดีเป็นร้อยละ 20</li> <li>21) ดัชนีครอบครัวอบอุ่นอยู่ในระดับดีขึ้น</li> <li>22) ประชากรอายุ 13 ปีขึ้นไปปฏิบัติตามหลักคำสอนทางศาสนาเพิ่มขึ้น</li> </ol>	<p><b>ยุทธศาสตร์ที่ 2</b> การพัฒนาคน ครอบครัว ชุมชนและสังคมให้มีความมั่นคงตามหลักปรัชญาของเศรษฐกิจพอเพียง</p> <ol style="list-style-type: none"> <li>1) จำนวนครัวเรือนในหมู่บ้านเศรษฐกิจพอเพียงที่ดำเนินชีวิตตามหลักของเศรษฐกิจพอเพียง</li> <li>2) ร้อยละที่เพิ่มขึ้นของเครือข่ายศูนย์เรียนรู้ชุมชน</li> <li>3) จำนวนผู้สูงอายุและคนพิการที่ได้รับการพัฒนาศักยภาพ</li> </ol>

ตัวชี้วัดแผนพัฒนาฯ ฉบับที่ 12	ตัวชี้วัดของจังหวัดชุมพร
23)ธุรกิจที่เป็นวิสาหกิจเพื่อสังคมเพิ่มขึ้น	
<p><b>ยุทธศาสตร์ที่ 2</b> การสร้างความเป็นธรรมและลดความเหลื่อมล้ำในสังคม</p> <ol style="list-style-type: none"> <li>1) รายได้เฉลี่ยต่อหัวของกลุ่มประชากรร้อยละ 40 ที่มีรายได้ต่ำสุด เพิ่มขึ้นไม่ต่ำกว่าร้อยละ15 ต่อปี</li> <li>2) ค่าสัมประสิทธิ์ความไม่เสมอภาค (Gini Coefficient) ด้านรายได้ลดลงเหลือ 0.41 เมื่อสิ้นสุดแผนพัฒนาฯ ฉบับที่ 12</li> <li>3) การถือครองสินทรัพย์ทางการเงินของกลุ่มประชากรร้อยละ 40 ที่มีรายได้ต่ำสุดเพิ่มขึ้น</li> <li>4) สัดส่วนประชากรที่อยู่ใต้เส้นความยากจนลดลงเหลือร้อยละ 6.5 ณ สิ้นแผนพัฒนาฯ</li> <li>5) สัดส่วนหนี้สินต่อรายได้ทั้งหมดของครัวเรือนของกลุ่มครัวเรือนที่ยากจนที่สุด ลดลง</li> <li>6) อัตราการเข้าเรียนสุทธิ (ที่ปรับปรุง) ในระดับการศึกษาขั้นพื้นฐานเท่ากับร้อยละ 90 โดยไม่มีความแตกต่างระหว่างกลุ่มนักเรียน/นักศึกษาที่ครอบครัวยากจนทางเศรษฐกิจ สังคมและระหว่างพื้นที่</li> <li>7) สัดส่วนนักเรียนที่มีผลสัมฤทธิ์ทางการศึกษาทุกระดับชั้นผ่านเกณฑ์คะแนนร้อยละ 50 มีจำนวนเพิ่มขึ้น และความแตกต่างของคะแนนผลสัมฤทธิ์ระหว่างพื้นที่ และภูมิภาค ลดลง</li> <li>8) สัดส่วนแรงงานนอกระบบที่อยู่ภายใต้ประกันสังคม (ผู้ประกันตนตามมาตรา 40) และที่เข้าร่วมกองทุนการออมแห่งชาติต่อกำลังแรงงานเพิ่มขึ้น</li> <li>9) ความแตกต่างของสัดส่วนบุคลากรทางการแพทย์ต่อประชากรระหว่างพื้นที่ลดลง</li> <li>10)การเข้าถึงกระบวนการยุติธรรมของกลุ่มประชากรที่มีฐานะยากจนเพิ่มขึ้น</li> <li>11)สัดส่วนครัวเรือนที่เข้าถึงแหล่งเงินทุนเพิ่มขึ้น</li> <li>12)ดัชนีชุมชนเข้มแข็งเพิ่มขึ้นในทุกภาค</li> <li>13)มูลค่าสินค้าชุมชนเพิ่มขึ้น</li> </ol>	<p><b>ยุทธศาสตร์ที่ 2</b> การพัฒนาคน ครอบครัวยุคใหม่ และสังคมให้มีความมั่นคงตามหลักปรัชญาของเศรษฐกิจพอเพียง</p> <ol style="list-style-type: none"> <li>1) จำนวนครัวเรือนในหมู่บ้านเศรษฐกิจพอเพียงที่ดำเนินชีวิตตามหลักของเศรษฐกิจพอเพียง</li> <li>2) ร้อยละที่เพิ่มขึ้นของเครือข่ายศูนย์เรียนรู้ชุมชน</li> <li>3) จำนวนผู้สูงอายุและคนพิการที่ได้รับการพัฒนาศักยภาพ</li> </ol>

ตัวชี้วัดแผนพัฒนาฯ ฉบับที่ 12	ตัวชี้วัดของจังหวัดชุมพร
<p><b>ยุทธศาสตร์ที่ 3</b> การสร้างความเข้มแข็งทางเศรษฐกิจและแข่งขันได้อย่างยั่งยืน</p> <ol style="list-style-type: none"> <li>1) อัตราการขยายตัวทางเศรษฐกิจเฉลี่ยในช่วงแผนพัฒนาฉบับที่ 12 ไม่ต่ำกว่าร้อยละ 5</li> <li>2) รายได้ต่อหัวไม่ต่ำกว่า 8,200 ดอลลาร์ สรอ. ณ สิ้นแผนพัฒนาฯ ฉบับที่ 12 (ปี 2564) และรายได้สุทธิของรัฐบาลต่อมูลค่าผลิตภัณฑ์มวลรวมในประเทศ ไม่ต่ำกว่าร้อยละ 19.0</li> <li>3) อัตราการขยายตัวของการลงทุนภาครัฐไม่ต่ำกว่าร้อยละ 10 ต่อปี</li> <li>4) อัตราการขยายตัวของการลงทุนภาคเอกชน ไม่ต่ำกว่าร้อยละ 7.5 ต่อปี</li> <li>5) อัตราการขยายตัวของมูลค่าการส่งออกเฉลี่ย ไม่ต่ำกว่าร้อยละ 4.0</li> <li>6) ผลผลิตภาพการผลิตของปัจจัยการผลิตไม่ต่ำกว่า ร้อยละ 2.5 ต่อปี</li> <li>7) ผลผลิตภาพการผลิตของปัจจัยแรงงานไม่ต่ำกว่า ร้อยละ 2.5 ต่อปี</li> <li>8) อัตราการขยายตัวของมูลค่าการส่งออกเฉลี่ย ไม่ต่ำกว่าร้อยละ 4.0</li> <li>9) ผลผลิตภาพการผลิตของปัจจัยการผลิตไม่ต่ำกว่า ร้อยละ 2.5 ต่อปี</li> <li>10) ผลผลิตภาพการผลิตของปัจจัยแรงงานไม่ต่ำกว่าร้อยละ 2.5 ต่อปี</li> <li>11) อัตราเงินเฟ้อระยะปานกลางอยู่ที่ร้อยละ <math>2.5 \pm 1.5</math></li> <li>12) หนี้สาธารณะคงค้าง ณ สิ้นแผนพัฒนาฯ ฉบับที่ 12 ไม่เกินร้อยละ 55 ของผลิตภัณฑ์มวลรวมในประเทศ</li> <li>13) ดุลบัญชีเดินสะพัดไม่เกินร้อยละ ๒ ต่อผลิตภัณฑ์มวลรวมในประเทศ</li> <li>14) การลงทุนจากความร่วมมือภาครัฐและภาคเอกชนในการพัฒนาโครงการโครงสร้างพื้นฐานเฉลี่ยปีละ 47,000 ล้านบาท</li> </ol>	<p><b>ยุทธศาสตร์ที่ 1</b> การพัฒนาการเกษตรกรรมการท่องเที่ยวและเชื่อมโยงการพัฒนาในระดับภูมิภาค</p> <ol style="list-style-type: none"> <li>1) ร้อยละที่เพิ่มขึ้นของมูลค่าสินค้าเกษตร</li> <li>2) ร้อยละที่เพิ่มขึ้นของรายได้จากการท่องเที่ยว</li> </ol>

ตัวชี้วัดแผนพัฒนาฯ ฉบับที่ 12	ตัวชี้วัดของจังหวัดชุมพร
<p>15) จำนวนการยื่นแบบเพื่อชำระภาษีประชาชนและผู้ประกอบการที่เข้าข่ายต้องเสียภาษีเพิ่มขึ้น</p> <p>16) อันดับความสามารถในการแข่งขันทางเศรษฐกิจของประเทศโดย IMD เลื่อนขึ้นไปอยู่ในกลุ่ม 1 ใน 25 ของประเทศแรกที่ได้รับการจัดอันดับทั้งหมด</p> <p>17) อัตราการขยายตัวของภาคเกษตร อุตสาหกรรม และบริการ (นอกเหนือจากบริการภาครัฐ) ขยายตัวเฉลี่ยไม่ต่ำกว่าร้อยละ 3, 4.5 และ 6 ต่อปี ตามลำดับ</p> <p>18) รายได้เงินอุดหนุนทางการเกษตรเพิ่มขึ้นเป็น 59,460 บาทต่อครัวเรือนในปี 2564</p> <p>19) พื้นที่การทำเกษตรกรรมยั่งยืนเพิ่มขึ้นเป็น 5,000,000 ไร่ ในปี 2564</p> <p>20) จำนวนพื้นที่ที่ได้รับการพัฒนาสู่เมือง อุตสาหกรรมนิเวศจำนวน 15 พื้นที่</p> <p>21) รายได้จากการท่องเที่ยวไม่ต่ำกว่า 3 ล้านล้านบาท</p> <p>22) อันดับความสามารถในการแข่งขันด้านการท่องเที่ยว (The Travel &amp; Tourism Competitiveness Index: TTCI) ไม่ต่ำกว่าอันดับที่ 30</p> <p>23) สัดส่วนผลิตภัณฑ์มวลรวมในประเทศของวิสาหกิจขนาดกลางและขนาดย่อมต่อผลิตภัณฑ์มวลรวมในประเทศทั้งประเทศเพิ่มขึ้นไม่น้อยกว่าร้อยละ 45 เมื่อสิ้นสุดแผนพัฒนาฯ ฉบับที่ 12</p> <p>24) อันดับขีดความสามารถในการแข่งขันในภาคการเงินปรับตัวดีขึ้น</p> <p>25) คะแนนทักษะทางการเงินของคนไทยเท่ากับคะแนนเฉลี่ยของโลก</p> <p>26) สัดส่วนการกู้เงินนอกระบบลดลง</p> <p>27) เพิ่มปริมาณการใช้บริการชำระเงินทางอิเล็กทรอนิกส์เป็น 200 ครั้ง/ปี/คน</p>	

ตัวชี้วัดแผนพัฒนาฯ ฉบับที่ 12	ตัวชี้วัดของจังหวัดชุมพร
<p><b>ยุทธศาสตร์ที่ 4</b> การเติบโตที่เป็นมิตรกับสิ่งแวดล้อมเพื่อการพัฒนาอย่างยั่งยืน</p> <ol style="list-style-type: none"> <li>1) สัดส่วนพื้นที่ป่าไม้เป็นร้อยละ 40 ของพื้นที่ประเทศ แบ่งเป็นพื้นที่ป่าเพื่อการอนุรักษ์ ร้อยละ 25 และพื้นที่ป่าเศรษฐกิจ ร้อยละ 15 พื้นที่ป่าชายเลนเพิ่มจาก 1.53 ล้านไร่เป็น 1.58 ล้านไร่ พื้นที่ปลูกและฟื้นฟูป่าต้นน้ำเพิ่มขึ้น</li> <li>2) จำนวนชนิดพันธุ์และประชากรของสิ่งมีชีวิตที่อยู่ในภาวะถูกคุกคาม หรือใกล้สูญพันธุ์</li> <li>3) แผนที่แนวเขตที่ดินของรัฐ (โครงการ One Map) ที่แล้วเสร็จมีการประกาศใช้ และจำนวนพื้นที่จัดที่ดินทำกินให้ชุมชน</li> <li>4) มีระบบประปาหมู่บ้านครบทุกหมู่บ้าน</li> <li>5) กลุ่มน้ำสำคัญของประเทศ 25 กลุ่มน้ำ มีแผนบริหารจัดการทรัพยากรน้ำอย่างสมดุลระหว่างความต้องการใช้น้ำกับปริมาณน้ำต้นทุน และมีการแปลงไปสู่การปฏิบัติที่เป็นรูปธรรม</li> <li>6) ประสิทธิภาพการใช้น้ำในพื้นที่ชลประทานเพิ่มขึ้น</li> <li>7) ประสิทธิภาพการใช้น้ำทั้งภาคการผลิตและการบริโภคเพิ่มขึ้น</li> <li>8) พื้นที่และมูลค่าความเสียหายจากอุทกภัยและภัยแล้งมีแนวโน้มลดลง</li> <li>9) พื้นที่ชลประทานเพิ่มขึ้นปีละ 350,000 ไร่</li> <li>10) สัดส่วนของขยะมูลฝอยชุมชนได้รับการจัดการอย่างถูกต้องและนำไปใช้ประโยชน์ไม่น้อยกว่าร้อยละ 75 สัดส่วนของเสียอันตรายชุมชนที่ได้รับการกำจัดอย่างถูกต้องไม่น้อยกว่าร้อยละ 30 และกากอุตสาหกรรมอันตรายทั้งหมดเข้าสู่ระบบการจัดการที่ถูกต้อง</li> <li>11) คุณภาพน้ำของแม่น้ำสายหลักที่อยู่ในเกณฑ์ดีเพิ่มขึ้น</li> <li>12) คุณภาพอากาศในพื้นที่วิกฤติหมอกควันได้รับการแก้ไขและมีค่าอยู่ในเกณฑ์มาตรฐาน</li> <li>13) ปริมาณการปล่อยก๊าซเรือนกระจกในภาคพลังงานและคมนาคมขนส่งลดลงไม่น้อยกว่าร้อยละ 7 ของการปล่อยในกรณีปกติ ภายในปี 2563</li> </ol>	<p><b>ยุทธศาสตร์ที่ 3</b> การบริหารจัดการทรัพยากรธรรมชาติและสิ่งแวดล้อมให้มีความสมดุลและยั่งยืน</p> <ol style="list-style-type: none"> <li>1) จำนวนองค์กรปกครองส่วนท้องถิ่นที่มีการบริหารจัดการทรัพยากรธรรมชาติและสิ่งแวดล้อมอย่างมีส่วนร่วม</li> <li>2) ร้อยละที่เพิ่มขึ้นของจำนวนพื้นที่ป่าในจังหวัด</li> <li>3) ร้อยละที่ลดลงของจำนวนขยะมูลฝอยในจังหวัด</li> <li>4) จำนวนครัวเรือนที่ใช้พลังงานทดแทนและพลังงานทางเลือก</li> </ol>

ตัวชี้วัดแผนพัฒนาฯ ฉบับที่ 12	ตัวชี้วัดของจังหวัดชุมพร
<p>14) ต้นทุนการลดการปล่อยก๊าซเรือนกระจกต่อหน่วย (บาท ต่อตันคาร์บอนไดออกไซด์เทียบเท่า) มีแนวโน้มลดลง</p> <p>15) แผนปฏิบัติการการปรับตัวเพื่อรองรับการเปลี่ยนแปลงสภาพภูมิอากาศในรายสาขาที่จำเป็น เช่น การจัดการน้ำ เกษตร สาธารณสุข และป่าไม้</p> <p>16) การจัดตั้งกลไกภายในประเทศเพื่อสนับสนุนด้านการเงิน เทคโนโลยีและการเสริมสร้างศักยภาพ</p> <p>17) ระบบพยากรณ์และเตือนภัยล่วงหน้าสำหรับภาคเกษตร และการจัดการภัยพิบัติทางธรรมชาติในพื้นที่เสี่ยงภัย</p> <p>18) สัดส่วนของพื้นที่เสี่ยงภัยที่ได้รับการจัดตั้งเครือข่ายเฝ้าระวังภัยธรรมชาติ</p> <p>19) จำนวนผู้เสียชีวิตและมูลค่าความเสียหายจากภัยธรรมชาติ ค่าใช้จ่ายในการชดเชยผู้ได้รับผลกระทบจากภัยพิบัติในพื้นที่เสี่ยงภัยซ้ำซากลดลง</p>	
<p><b>ยุทธศาสตร์ที่ 5</b> การเสริมสร้างความมั่นคงแห่งชาติเพื่อการพัฒนาประเทศสู่ความมั่งคั่งและยั่งยืน</p> <p>1) จำนวนกิจกรรมเทิดพระเกียรติและเชิดชูสถาบันพระมหากษัตริย์เพิ่มขึ้น</p> <p>2) จำนวนกิจกรรมที่มีความเกี่ยวข้องกับโครงการพระราชดำริเพิ่มขึ้น</p> <p>3) ดัชนีความไม่มีเสถียรภาพทางการเมืองลดลง (ดัชนีสันติภาพโลกของ The Institute for Economics and Peace: IEP)</p> <p>4) จำนวนผู้เสียชีวิตจากความขัดแย้งภายในประเทศลดลง (ดัชนีสันติภาพโลก)</p> <p>5) จำนวนกิจกรรมที่ประชาชนมีส่วนร่วมป้องกันแก้ไขปัญหาความมั่นคงเพิ่มขึ้น</p> <p>6) มูลค่าความเสียหายและจำนวนการก่อเหตุร้ายที่มีมูลเหตุจากความไม่สงบลดลง</p> <p>7) รายได้ครัวเรือนเฉลี่ยต่อคนและจำนวนปีการศึกษาเฉลี่ยในพื้นที่ 3 จังหวัดชายแดนภาคใต้เพิ่มขึ้น</p> <p>8) จำนวนกิจกรรมสาธารณประโยชน์ที่ประชาชนทุกศาสนา ร่วมดำเนินการเพิ่มขึ้น</p>	<p><b>ยุทธศาสตร์ที่ 4</b> เพิ่มประสิทธิภาพระบบการบริหารจัดการเชิงบูรณาการและการจัดการความมั่นคงเพื่อการพัฒนาแบบประชารัฐ</p> <p>1) จำนวนบุคลากรภาครัฐที่ผ่านหลักสูตรการพัฒนาศักยภาพในการบริหารจัดการระดับจังหวัดแบบมุ่งผลสัมฤทธิ์</p> <p>2) ร้อยละของโครงการภาครัฐที่เปิดโอกาสให้ประชาชนมีส่วนร่วมในการตรวจสอบ</p> <p>3) ร้อยละที่ลดลงของจำนวนข้อร้องเรียนของประชาชนต่อการบังคับใช้กฎหมายของเจ้าหน้าที่และหน่วยงานในกระบวนการยุติธรรม</p> <p>4) ร้อยละที่ลดลงของสถิติคดีอาญา</p>

ตัวชี้วัดแผนพัฒนาฯ ฉบับที่ 12	ตัวชี้วัดของจังหวัดชุมพร
<p>9) ดัชนีความสัมพันธ์กับประเทศเพื่อนบ้านเพิ่มขึ้น (ดัชนีสันติภาพโลก)</p> <p>10) จำนวนคดีที่เกี่ยวข้องกับภัยคุกคามข้ามชาติลดลง</p> <p>11) จำนวนเหตุการณ์การกระทำผิดกฎหมายทางทะเลลดลง</p> <p>12) จำนวนคดีที่เกี่ยวข้องกับยาเสพติดลดลง</p> <p>13) ระยะเวลาในการระดมสรรพกำลังเมื่อเกิดภัยคุกคาม</p> <p>14) อันดับความเสี่ยงจากการก่อการร้ายต่ำกว่าอันดับที่ 20 ของโลก (ดัชนีความเสี่ยงของโลกของ WEF)</p> <p>15) อันดับความเสี่ยงจากการโจมตีด้านไซเบอร์/ต่ำกว่าอันดับที่ 10 ของโลก (ดัชนีความปลอดภัยไซเบอร์ของโลกของ International Telecommunication Union: ITU)</p> <p>16) จำนวนแผนงานด้านความมั่นคงที่สอดคล้องกับนโยบายการพัฒนาเศรษฐกิจ สังคมทรัพยากรธรรมชาติและสิ่งแวดล้อมเพิ่มขึ้น</p>	
<p><b>ยุทธศาสตร์ที่ 6</b> การบริหารจัดการในภาครัฐ การป้องกันการทุจริตประพฤติมิชอบและธรรมาภิบาลในสังคมไทย</p> <p>1) อันดับประสิทธิภาพภาครัฐ จัดทำโดยสถาบันการจัดการนานาชาติ อยู่ในอันดับสองของอาเซียน เมื่อสิ้นสุดแผนพัฒนาฯ ฉบับที่ 12</p> <p>2) อันดับความยากง่ายในการดำเนินธุรกิจ จัดทำโดยธนาคารโลก อยู่ในอันดับสองของอาเซียน เมื่อสิ้นสุดแผนพัฒนาฯ ฉบับที่ 12</p> <p>3) สัดส่วนค่าใช้จ่ายด้านบุคลากรของรัฐต่องบประมาณรายจ่ายประจำปีลดลง</p> <p>4) สัดส่วนองค์กรปกครองส่วนท้องถิ่นในแต่ละประเภทที่ได้รับรางวัลการบริหารจัดการที่ดีต่อองค์กรปกครองส่วนท้องถิ่นทั้งหมดเพิ่มขึ้น</p> <p>5) ข้อร้องเรียนและคดีเกี่ยวกับการดำเนินงานขององค์กรปกครองส่วนท้องถิ่นลดลง</p> <p>6) ระดับคะแนนของดัชนีการรับรู้การทุจริตสูงกว่าร้อยละ 50 เมื่อสิ้นสุดแผนพัฒนาฯ ฉบับที่ 12</p> <p>7) จำนวนคดีที่รัฐดำเนินคดีกับผู้มิได้กระทำความผิดซึ่งต้องชดเชยความเสียหายลดลง</p>	<p><b>ยุทธศาสตร์ที่ 4</b> เพิ่มประสิทธิภาพระบบการบริหารจัดการเชิงบูรณาการและการจัดการความมั่นคงเพื่อพัฒนาแบบประชาธิปไตย</p> <p>1) จำนวนบุคลากรภาครัฐที่ผ่านหลักสูตรการพัฒนาศักยภาพในการบริหารจัดการระดับจังหวัดแบบมุ่งผลสัมฤทธิ์</p> <p>2) ร้อยละของโครงการภาครัฐที่เปิดโอกาสให้ประชาชนมีส่วนร่วมในการตรวจสอบ</p> <p>3) ร้อยละที่ลดลงของจำนวนข้อร้องเรียนของประชาชนต่อการบังคับใช้กฎหมายของเจ้าหน้าที่และหน่วยงานในกระบวนการยุติธรรม</p> <p>4) ร้อยละที่ลดลงของสถิติคดีอาญา</p>



ตัวชี้วัดแผนพัฒนาฯ ฉบับที่ 12	ตัวชี้วัดของจังหวัดชุมพร
<p><b>ยุทธศาสตร์ที่ 7</b> การพัฒนาโครงสร้างพื้นฐานและระบบโลจิสติกส์</p> <ol style="list-style-type: none"> <li>1) สัดส่วนการใช้พลังงานขั้นสุดท้ายต่อผลิตภัณฑ์มวลรวมในประเทศลดลงจาก 8.22 เป็น 7.70 พันตันเทียบเท่า น้ำมันดิบ/พันล้านบาท ในปี 2564</li> <li>2) สัดส่วนต้นทุนโลจิสติกส์ลดลงจากร้อยละ 14 เป็นร้อยละ 12 ของผลิตภัณฑ์มวลรวม ในประเทศ โดยในส่วนของต้นทุนค่าขนส่งสินค้าต่ำกว่าร้อยละ 7 ของผลิตภัณฑ์มวลรวมในประเทศ ในปี 2564</li> <li>3) สัดส่วนปริมาณการขนส่งสินค้าทางราง ต่อปริมาณการขนส่งสินค้าทั้งหมดภายในประเทศ เพิ่มขึ้นจากร้อยละ 1.4 เป็นร้อยละ 4 และสัดส่วนปริมาณการขนส่งสินค้าทางน้ำ ต่อปริมาณการขนส่งสินค้าทั้งหมดภายในประเทศ เพิ่มขึ้นจากร้อยละ 12 เป็นร้อยละ 15 ในปี 2564</li> <li>4) สัดส่วนของผู้ใช้ระบบรถไฟฟ้าต่อปริมาณการเดินทางในเขตกรุงเทพมหานครและปริมณฑล จากร้อยละ 5 เป็นร้อยละ 15 ในปี 2564</li> <li>5) ความสามารถในการรองรับปริมาณผู้โดยสารโดยรวมของท่าอากาศยานในกรุงเทพมหานครและท่าอากาศยานในภูมิภาค เพิ่มขึ้นเป็น 120 และ 55 ล้านคนต่อปี ตามลำดับ ในปี 2564</li> <li>6) อันดับดัชนีความสามารถในการแข่งขันด้านโลจิสติกส์ และประสิทธิภาพการอำนวยความสะดวกทางการค้าดีขึ้น</li> <li>7) จำนวนธุรกรรมการให้บริการการนำเข้าและส่งออกด้วยระบบอิเล็กทรอนิกส์เป็นร้อยละ 100 ในปี 2564</li> <li>8) ปริมาณสินค้าที่ผ่านเข้า-ออก ณ ด่านการค้าชายแดนที่สำคัญเพิ่มขึ้นเฉลี่ยไม่น้อยกว่าร้อยละ 5 ต่อปี</li> <li>9) สัดส่วนการใช้พลังงานทดแทนต่อปริมาณการใช้พลังงานขั้นสุดท้ายเพิ่มขึ้นจากร้อยละ 12.94 เป็นร้อยละ 17.34 ในปี 2564</li> <li>10) สัดส่วนการใช้ก๊าซธรรมชาติในการผลิตไฟฟ้าลดลงจากร้อยละ 65 เป็นร้อยละ 47 ในปี 2564</li> <li>11) อันดับความพร้อมใช้ของเทคโนโลยีสารสนเทศและการสื่อสาร (Network Readiness Index: NRI) ดีขึ้น</li> </ol>	<p><b>ยุทธศาสตร์ที่ 1</b> การพัฒนาการเกษตรกรรมการท่องเที่ยวและเชื่อมโยงการพัฒนาในระดับภูมิภาค</p> <ol style="list-style-type: none"> <li>1) ร้อยละที่เพิ่มขึ้นของมูลค่าสินค้าเกษตร</li> <li>2) ร้อยละที่เพิ่มขึ้นของรายได้จากการท่องเที่ยว</li> </ol>

ตัวชี้วัดแผนพัฒนาฯ ฉบับที่ 12	ตัวชี้วัดของจังหวัดชุมพร
<p>12) จำนวนหมู่บ้านที่มีอินเทอร์เน็ตความเร็วสูงเข้าถึง เพิ่มขึ้นจากร้อยละ 30 เป็นมากกว่าร้อยละ 85 ในปี 2564</p> <p>13) จำนวนผู้ประกอบการธุรกิจดิจิทัลเพิ่มขึ้นไม่น้อยกว่า 1,000 ราย ในปี 2564</p> <p>14) จำนวนหน่วยงานภาครัฐมีระบบความมั่นคงปลอดภัยทางไซเบอร์ เพิ่มขึ้นจากร้อยละ 47 เป็นมากกว่าร้อยละ 80 ในปี 2564</p> <p>15) จำนวนครัวเรือนในเขตนครหลวงได้รับบริการน้ำประปา ร้อยละ 100 ภายในปี 2561 และจำนวนครัวเรือนในเขตภูมิภาค/เทศบาลได้รับบริการน้ำประปาครอบคลุมมากกว่าร้อยละ 80 ในปี 2564</p> <p>16) จำนวนหมู่บ้านทั่วประเทศได้รับบริการน้ำสะอาดร้อยละ 100 ในปี 2564</p> <p>17) อัตราน้ำสูญเสียในระบบส่งและจำหน่ายน้ำในเขตนครหลวงน้อยกว่าร้อยละ 20 และในเขตภูมิภาค/เทศบาลน้อยกว่าร้อยละ 25 ในปี 2564</p>	
<p><b>ยุทธศาสตร์ที่ 8</b> การพัฒนาวิทยาศาสตร์ เทคโนโลยี วิจัย และนวัตกรรม</p> <p>1) สัดส่วนค่าใช้จ่ายการลงทุนเพื่อการวิจัยและพัฒนาเพิ่มสู่ร้อยละ 1.5 ของผลิตภัณฑ์มวลรวมในประเทศ</p> <p>2) สัดส่วนการลงทุนวิจัยและพัฒนาของภาคเอกชนต่อภาครัฐ เพิ่มเป็น 70 : 30</p> <p>3) สัดส่วนการลงทุนวิจัยและพัฒนาในอุตสาหกรรม ยุทธศาสตร์และเป้าหมายของประเทศ : งานวิจัยพื้นฐานเพื่อสร้าง/สะสมองค์ความรู้ : ระบบโครงสร้างพื้นฐานบุคลากร และระบบมาตรฐาน เพิ่มเป็น 55 : 25 : 20</p> <p>4) จำนวนบุคลากรด้านการวิจัยและพัฒนาเพิ่มเป็น 25 คนต่อประชากร 10,000 คน</p> <p>5) อันดับความสามารถการแข่งขันโครงสร้างพื้นฐานด้านวิทยาศาสตร์ และด้านเทคโนโลยีจัดโดย IMD อยู่ในลำดับ 1 ใน 30</p>	<p><b>ยุทธศาสตร์ที่ 1</b> การพัฒนาการเกษตรกรรมการท่องเที่ยว และเชื่อมโยงการพัฒนาในระดับภูมิภาค</p> <p>1) ร้อยละที่เพิ่มขึ้นของมูลค่าสินค้าเกษตร</p> <p>2) ร้อยละที่เพิ่มขึ้นของรายได้จากการท่องเที่ยว</p>

ตัวชี้วัดแผนพัฒนาฯ ฉบับที่ 12	ตัวชี้วัดของจังหวัดชุมพร
<p>6) ผลงานวิจัยและเทคโนโลยีพร้อมใช้ที่ถูกนำไปใช้ในการสร้างมูลค่าเชิงพาณิชย์ให้กับภาคการผลิตและบริการ และภาคธุรกิจ มีจำนวนไม่น้อยกว่าร้อยละ 30 ของผลงานทั้งหมด</p> <p>7) มูลค่าการลดหย่อนภาษีเงินได้นิติบุคคลสำหรับค่าใช้จ่ายวิจัยและพัฒนา มีจำนวนเพิ่มขึ้นไม่น้อยกว่าร้อยละ 20 ต่อปี</p> <p>8) นวัตกรรมทางสังคมและนวัตกรรมสำหรับผู้สูงอายุและผู้พิการที่ผลิตได้เองภายในประเทศ มีจำนวนเพิ่มขึ้นไม่น้อยกว่า 1 เท่าตัว</p>	
<p><b>ยุทธศาสตร์ที่ 9</b> การพัฒนาภาค เมือง และพื้นที่เศรษฐกิจ</p> <ol style="list-style-type: none"> <li>1) ผลิตภัณฑ์ภาคต่อหัวระหว่างภาคลดลง</li> <li>2) สัมประสิทธิ์การกระจายรายได้ระดับภาคลดลง</li> <li>3) เมืองศูนย์กลางของจังหวัดที่ได้รับการพัฒนาเป็นเมืองนำอยู่เพิ่มขึ้น</li> <li>4) ค่าเฉลี่ยสารอินทรีย์ระเหยง่ายในพื้นที่อุตสาหกรรมหลักบริเวณมาบตาพุดไม่เกินเกณฑ์มาตรฐาน</li> <li>5) ข้อร้องเรียนของประชาชนเกี่ยวกับผลกระทบจากการประกอบการในพื้นที่ลดลง</li> <li>6) มูลค่าการลงทุนในพื้นที่เศรษฐกิจพิเศษชายแดนเพิ่มขึ้นร้อยละ 20</li> <li>7) สถานประกอบการที่จดทะเบียนในพื้นที่เศรษฐกิจใหม่เพิ่มขึ้น</li> </ol>	<p><b>ยุทธศาสตร์ที่ 1</b> การพัฒนาการเกษตรกรรมการท่องเที่ยว และเชื่อมโยงการพัฒนาในระดับภูมิภาค</p> <ol style="list-style-type: none"> <li>1) ร้อยละที่เพิ่มขึ้นของมูลค่าสินค้าเกษตร</li> <li>2) ร้อยละที่เพิ่มขึ้นของรายได้จากการท่องเที่ยว</li> </ol>
<p><b>ยุทธศาสตร์ที่ 10</b> ความร่วมมือระหว่างประเทศเพื่อการพัฒนา</p> <ol style="list-style-type: none"> <li>1) ความสำเร็จของไทยในการผลักดันให้เกิดโครงข่ายความเชื่อมโยงทางด้านโลจิสติกส์ที่ครอบคลุมทางบก ทางราง ทางน้ำ ทางอากาศ ภายในภูมิภาค เพื่ออำนวยความสะดวก ลดระยะเวลาและต้นทุนในการขนส่ง</li> <li>2) ความสำเร็จของการดำเนินงานภายใต้ความตกลงว่าด้วยการขนส่งข้ามพรมแดนในอนุภูมิภาคลุ่มน้ำโขง (Cross Border Transport Agreement: CBTA) ณ ด่านชายแดนระหว่างไทยกับประเทศเพื่อนบ้าน</li> </ol>	<p><b>ยุทธศาสตร์ที่ 1</b> การพัฒนาการเกษตรกรรมการท่องเที่ยว และเชื่อมโยงการพัฒนาในระดับภูมิภาค</p> <ol style="list-style-type: none"> <li>1) ร้อยละที่เพิ่มขึ้นของมูลค่าสินค้าเกษตร</li> <li>2) ร้อยละที่เพิ่มขึ้นของรายได้จากการท่องเที่ยว</li> </ol>

ตัวชี้วัดแผนพัฒนาฯ ฉบับที่ 12	ตัวชี้วัดของจังหวัดชุมพร
<p>3) ดัชนีความสามารถในการบริหารจัดการ ณ พรมแดนของประเทศไทย ในดัชนีการอำนวยความสะดวกทางการค้า (Enabling Trade Index)</p> <p>4) มูลค่าสินค้าขั้นกลางที่ผ่านด่านชายแดนระหว่างประเทศ</p> <p>5) มูลค่าการค้าการลงทุนระหว่างไทยกับประเทศในภูมิภาค</p> <p>6) มูลค่าการบริการของผู้ประกอบการไทยในประเทศในภูมิภาค</p> <p>7) ปริมาณการขนส่งสินค้าและบริการเพิ่มขึ้น</p> <p>8) มูลค่าการค้าชายแดนระหว่างไทยกับประเทศในภูมิภาค</p> <p>9) มูลค่าการลงทุนของผู้ประกอบการไทยในประเทศในภูมิภาค</p> <p>10) กฎหมายและระเบียบต่างๆ ได้รับการปรับปรุงให้เอื้อต่อการเป็นศูนย์กลางการผลิต การลงทุน และบริการ</p> <p>11) มูลค่าการให้ความช่วยเหลือของไทยในอนุภูมิภาคและภูมิภาค</p> <p>12) ความสำเร็จของโครงการพัฒนาร่วมกันระหว่างไทยกับประเทศในภูมิภาค</p> <p>13) ความก้าวหน้าในการดำเนินการให้เป็นไปตามเป้าหมายการพัฒนาที่ยั่งยืน</p>	

## บทที่ 3

### ผังรายการข้อมูลสถิติ

ในบทนี้ประกอบด้วยผังรายการสถิติ 2 ส่วน โดยส่วนแรกเป็นผังรายการข้อมูลพื้นฐานของจังหวัดด้านเศรษฐกิจ สังคม และทรัพยากรธรรมชาติและสิ่งแวดล้อมของจังหวัด ส่วนที่สอง เป็นผังรายการสถิติตัวชี้วัด ตามประเด็นยุทธศาสตร์ในแผนพัฒนาจังหวัด

#### 3.1 ข้อมูลพื้นฐาน

##### 3.1.1 ด้านเศรษฐกิจ

ตารางที่ 3.1 ผังรายการข้อมูลสถิติด้านเศรษฐกิจ

ลำดับ	สาขา	รายการข้อมูลพื้นฐาน	มี/ไม่มี ฐานข้อมูล	วิธีการเก็บ รวบรวม ข้อมูล	หน่วยวัด	ความถี่ ของข้อมูล	ระดับการ นำเสนอ	หน่วยงานผู้รับผิดชอบ	สมุด สถิติ	แผน 12	SDG	อื่นๆ
1	บัญชี ประชาชาติ	ผลิตภัณฑ์มวลรวมจังหวัด ณ ราคาประจำปี	มี	รายงาน	ล้านบาท	รายปี	จังหวัด	สำนักงานคณะกรรมการพัฒนาการ เศรษฐกิจและสังคมแห่งชาติ	✓	✓		
2	บัญชี ประชาชาติ	ผลิตภัณฑ์มวลรวมจังหวัด ต่อคนต่อปี	มี	รายงาน	บาท/คน	รายปี	จังหวัด	สำนักงานคณะกรรมการพัฒนาการ เศรษฐกิจและสังคมแห่งชาติ	✓	✓		
3	บัญชี ประชาชาติ	ผลิตภัณฑ์มวลรวมสาขา เกษตร	มี	รายงาน	ล้านบาท	รายปี	จังหวัด	สำนักงานคณะกรรมการพัฒนาการ เศรษฐกิจและสังคมแห่งชาติ	✓	✓		
4	บัญชี ประชาชาติ	ผลิตภัณฑ์มวลรวมสาขา อุตสาหกรรม	มี	รายงาน	ล้านบาท	รายปี	จังหวัด	สำนักงานคณะกรรมการพัฒนาการ เศรษฐกิจและสังคมแห่งชาติ	✓	✓		

ลำดับ	สาขา	รายการข้อมูลพื้นฐาน	มี/ไม่มี ฐานข้อมูล	วิธีการเก็บ รวบรวม ข้อมูล	หน่วยวัด	ความถี่ ของข้อมูล	ระดับการ นำเสนอ	หน่วยงานผู้รับผิดชอบ	สมุด สถิติ	แผน 12	SDG	อื่นๆ
5	บัญชี ประชาชาติ	ผลิตภัณฑ์มวลรวมสาขา ขนส่ง สถานที่เก็บสินค้า และการคมนาคม	มี	รายงาน	ล้านบาท	รายปี	จังหวัด	สำนักงานคณะกรรมการพัฒนาการ เศรษฐกิจและสังคมแห่งชาติ	✓	✓		
6	เกษตรและ ประมง	เนื้อที่ใช้ประโยชน์ทาง การเกษตร	มี	รายงาน	ไร่	รายปี	จังหวัด	สำนักงานเศรษฐกิจการเกษตร	✓			
7	เกษตรและ ประมง	เนื้อที่นา	มี	รายงาน	ไร่	รายปี	จังหวัด	สำนักงานเศรษฐกิจการเกษตร	✓			
8	เกษตรและ ประมง	เนื้อที่พืชไร่	มี	รายงาน	ไร่	รายปี	จังหวัด	สำนักงานเศรษฐกิจการเกษตร	✓			
9	เกษตรและ ประมง	เนื้อที่ไม้ผล และไม้ยืนต้น	มี	รายงาน	ไร่	รายปี	จังหวัด	สำนักงานเศรษฐกิจการเกษตร	✓			
10	เกษตรและ ประมง	เนื้อที่สวนผัก ไม้ดอก ไม้ประดับ	มี	รายงาน	ไร่	รายปี	จังหวัด	สำนักงานเศรษฐกิจการเกษตร	✓			
11	เกษตรและ ประมง	ผลผลิตข้าวนาปี	มี	รายงาน	ตัน	รายปี	จังหวัด อำเภอ	สำนักงานเกษตรจังหวัด	✓			
12	เกษตรและ ประมง	ผลผลิตข้าวนาปรัง	มี	รายงาน	กก.	รายปี	จังหวัด อำเภอ	สำนักงานเกษตรจังหวัด	✓			
13	เกษตรและ ประมง	ผลผลิตข้าวนาปีเฉลี่ยต่อไร่	มี	รายงาน	กก.	รายปี	จังหวัด อำเภอ	สำนักงานเกษตรจังหวัด	✓			

ลำดับ	สาขา	รายการข้อมูลพื้นฐาน	มี/ไม่มี ฐานข้อมูล	วิธีการเก็บ รวบรวม ข้อมูล	หน่วยวัด	ความถี่ ของข้อมูล	ระดับการ นำเสนอ	หน่วยงานผู้รับผิดชอบ	สมุด สถิติ	แผน 12	SDG	อื่นๆ
14	เกษตรและ ประมง	ผลผลิตข้าวนาปรังเฉลี่ย ต่อไร่	มี	รายงาน	กก.	รายปี	จังหวัด อำเภอ	สำนักงานเกษตรจังหวัด	✓			
15	เกษตรและ ประมง	จำนวนครัวเรือนที่มีการ เพาะเลี้ยงสัตว์น้ำจืด	มี	ทะเบียน	ครัวเรือน	รายปี	จังหวัด	สำนักงานประมงจังหวัด	✓			
16	เกษตรและ ประมง	เนื้อที่ที่มีการเพาะเลี้ยง สัตว์น้ำจืด	มี	ทะเบียน	ไร่	รายปี	จังหวัด	สำนักงานประมงจังหวัด	✓			
17	เกษตรและ ประมง	ปริมาณการจับสัตว์น้ำจืด	มี	รายงาน	กก.	รายปี	จังหวัด	สำนักงานประมงจังหวัด	✓			
18	เกษตรและ ประมง	มูลค่าการจับสัตว์น้ำจืด	มี	รายงาน	บาท	รายปี	จังหวัด	สำนักงานประมงจังหวัด	✓			
19	เกษตรและ ประมง	เงินกู้ของเกษตรกรลูกค้า ธนาคารเพื่อการเกษตร และสหกรณ์การเกษตร	มี	รายงาน	บาท	รายปี	จังหวัด	ธนาคารเพื่อการเกษตรและสหกรณ์ การเกษตรจังหวัด	✓			
20	อุตสาหกรรม	จำนวนสถานประกอบการ อุตสาหกรรม	มี	ทะเบียน	แห่ง	รายปี	จังหวัด	สำนักงานอุตสาหกรรมจังหวัด	✓			
21	อุตสาหกรรม	จำนวนเงินทุน	มี	รายงาน	บาท	รายปี	จังหวัด	สำนักงานอุตสาหกรรมจังหวัด	✓			
22	อุตสาหกรรม	จำนวนคนงานสถาน ประกอบการอุตสาหกรรม	มี	ทะเบียน	คน	รายปี	จังหวัด	สำนักงานอุตสาหกรรมจังหวัด	✓			
23	พลังงาน	จำนวนผู้ใช้ไฟฟ้า	มี	ทะเบียน	ราย	รายปี	จังหวัด อำเภอ	การไฟฟ้าส่วนภูมิภาคจังหวัด	✓			

ลำดับ	สาขา	รายการข้อมูลพื้นฐาน	มี/ไม่มี ฐานข้อมูล	วิธีการเก็บ รวบรวม ข้อมูล	หน่วยวัด	ความถี่ ของข้อมูล	ระดับการ นำเสนอ	หน่วยงานผู้รับผิดชอบ	สมุด สถิติ	แผน 12	SDG	อื่นๆ
24	พลังงาน	จำนวนการจำหน่าย กระแสไฟฟ้า	มี	รายงาน	ล้าน กิโลวัตต์/ ชั่วโมง	รายปี	จังหวัด อำเภอ	การไฟฟ้าส่วนภูมิภาคจังหวัด	✓			
25	ขนส่งและ โลจิสติกส์	จำนวนอุบัติเหตุการจราจร ทางบก	มี	รายงาน	ครั้ง	รายปี	จังหวัด	ตำรวจภูธรจังหวัด	✓			
26	ขนส่งและ โลจิสติกส์	จำนวนคนตายจาก อุบัติเหตุการจราจรทางบก	มี	รายงาน	ราย	รายปี	จังหวัด	ตำรวจภูธรจังหวัด	✓	✓	✓	
27	ขนส่งและ โลจิสติกส์	จำนวนคนเจ็บอุบัติเหตุ การจราจรทางบก	มี	รายงาน	ราย	รายปี	จังหวัด	ตำรวจภูธรจังหวัด	✓		✓	
28	ขนส่งและ โลจิสติกส์	มูลค่าทรัพย์สินที่เสียหาย อุบัติเหตุการจราจรทางบก	มี	รายงาน	บาท	รายปี	จังหวัด	ตำรวจภูธรจังหวัด	✓			
29	การค้าและ ราคา	ดัชนีราคาผู้บริโภคทั่วไป	มี	รายงาน	-	รายปี	จังหวัด	สำนักดัชนีเศรษฐกิจการค้า กระทรวงพาณิชย์	✓	✓		
30	การค้าและ ราคา	อัตราเงินเฟ้อ	มี	รายงาน	-	รายปี	จังหวัด	สำนักดัชนีเศรษฐกิจการค้า กระทรวงพาณิชย์	✓	✓		
31	เทคโนโลยี สารสนเทศ และการ สื่อสาร	จำนวนเลขหมายโทรศัพท์ ที่มี	มี	รายงาน	หมายเลข	รายปี	จังหวัด	บริษัท ทีโอที จำกัด (มหาชน)	✓			



ลำดับ	สาขา	รายการข้อมูลพื้นฐาน	มี/ไม่มี ฐานข้อมูล	วิธีการเก็บ รวบรวม ข้อมูล	หน่วยวัด	ความถี่ ของข้อมูล	ระดับการ นำเสนอ	หน่วยงานผู้รับผิดชอบ	สมุด สถิติ	แผน 12	SDG	อื่นๆ
32	เทคโนโลยี สารสนเทศ และการ สื่อสาร	จำนวนเลขหมายโทรศัพท์ ที่มีผู้เช่า	มี	ทะเบียน	หมายเลข	รายปี	จังหวัด	บริษัท ทีโอที จำกัด (มหาชน)	✓			
33	เทคโนโลยี สารสนเทศ และการ สื่อสาร	จำนวนประชากรอายุ 6 ปี ขึ้นไป ที่ใช้อินเทอร์เน็ต	มี	สำรวจ	คน	รายปี	จังหวัด	สำนักงานสถิติแห่งชาติ	✓	✓	✓	
34	เทคโนโลยี สารสนเทศ และการ สื่อสาร	ครัวเรือนที่มีอุปกรณ์/ เทคโนโลยีสารสนเทศและ การสื่อสาร	มี	สำรวจ	ครัวเรือน	รายปี	จังหวัด	สำนักงานสถิติแห่งชาติ	✓			
35	การท่องเที่ยว และกีฬา	จำนวนนักท่องเที่ยว	มี	รายงาน	คน	รายปี	จังหวัด	กรมการท่องเที่ยว	✓			
36	การท่องเที่ยว และกีฬา	ระยะเวลาพำนักรของ นักท่องเที่ยว	มี	รายงาน	วัน	รายปี	จังหวัด	กรมการท่องเที่ยว	✓			
37	การท่องเที่ยว และกีฬา	ค่าใช้จ่ายเฉลี่ยของ นักท่องเที่ยว	มี	รายงาน	บาท/คน/ วัน	รายปี	จังหวัด	กรมการท่องเที่ยว	✓			
38	การท่องเที่ยว และกีฬา	รายได้จากการท่องเที่ยว	มี	รายงาน	ล้านบาท	รายปี	จังหวัด	กรมการท่องเที่ยว	✓			

ลำดับ	สาขา	รายการข้อมูลพื้นฐาน	มี/ไม่มี ฐานข้อมูล	วิธีการเก็บ รวบรวม ข้อมูล	หน่วยวัด	ความถี่ ของข้อมูล	ระดับการ นำเสนอ	หน่วยงานผู้รับผิดชอบ	สมุด สถิติ	แผน 12	SDG	อื่นๆ
39	การเงิน การธนาคาร และการ ประกันภัย	ปริมาณเงินฝากของ สถาบันการเงิน	มี	รายงาน	บาท	รายปี	จังหวัด	ธนาคารแห่งประเทศไทย	✓			
40	การเงิน การธนาคาร และการ ประกันภัย	ปริมาณสินเชื่อของสถาบัน การเงิน	มี	รายงาน	บาท	รายปี	จังหวัด	ธนาคารแห่งประเทศไทย	✓			
41	การเงิน การธนาคาร และการ ประกันภัย	จำนวนสหกรณ์ภาค การเกษตร	มี	ทะเบียน	แห่ง	รายปี	จังหวัด อำเภอ	สำนักงานสหกรณ์จังหวัด	✓			
42	การเงิน การธนาคาร และการ ประกันภัย	จำนวนสหกรณ์นอกภาค การเกษตร	มี	ทะเบียน	แห่ง	รายปี	จังหวัด อำเภอ	สำนักงานสหกรณ์จังหวัด	✓			
43	การคลัง	รายรับขององค์กรปกครอง ส่วนท้องถิ่น	มี	รายงาน	บาท	รายปี	จังหวัด อำเภอ	สำนักงานส่งเสริมการปกครองส่วน ท้องถิ่นจังหวัด	✓			
44	การคลัง	รายจ่ายขององค์กร ปกครองส่วนท้องถิ่น	มี	รายงาน	บาท	รายปี	จังหวัด อำเภอ	สำนักงานส่งเสริมการปกครองส่วน ท้องถิ่นจังหวัด	✓			

ลำดับ	สาขา	รายการข้อมูลพื้นฐาน	มี/ไม่มี ฐานข้อมูล	วิธีการเก็บ รวบรวม ข้อมูล	หน่วยวัด	ความถี่ ของข้อมูล	ระดับการ นำเสนอ	หน่วยงานผู้รับผิดชอบ	สมุด สถิติ	แผน 12	SDG	อื่นๆ
45	การคลัง	รายได้จากการจัดเก็บภาษี ของกรมสรรพากร	มี	รายงาน	ล้านบาท	รายปี	จังหวัด อำเภอ	สำนักงานสรรพากรพื้นที่จังหวัด ชุมพร	✓	✓		
46	การคลัง	รายได้จากการจัดเก็บเงิน ภาษีของกรมสรรพสามิต	มี	รายงาน	บาท	รายปี	จังหวัด อำเภอ	สำนักงานสรรพสามิตพื้นที่ จังหวัด ชุมพร	✓			
47	ด้านเศรษฐกิจ อื่นๆ	จำนวนทะเบียนนิติบุคคล ใหม่	มี	ทะเบียน	ราย	รายปี	จังหวัด อำเภอ	สำนักงานพัฒนาธุรกิจการค้าจังหวัด	✓	✓		
48	ด้านเศรษฐกิจ อื่นๆ	ทุนจดทะเบียน	มี	ทะเบียน	บาท	รายปี	จังหวัด อำเภอ	สำนักงานพัฒนาธุรกิจการค้าจังหวัด	✓	✓		

ตารางที่ 3.2 ข้อมูลสถิติด้านเศรษฐกิจ

ลำดับ	รายการข้อมูลพื้นฐาน	2558	2559	2560	2561	2562	2563	2564
1	ผลิตภัณฑ์มวลรวมจังหวัด ณ ราคาประจำปี (ล้านบาท)	73,616	ประมวลผลข้อมูลในระดับกรม (สภาพัฒนา)					
2	ผลิตภัณฑ์มวลรวมจังหวัดต่อคนต่อปี (ล้านบาท)	151,835	ประมวลผลข้อมูลในระดับกรม (สภาพัฒนา)					
3	ผลิตภัณฑ์มวลรวมสาขาเกษตร (ล้านบาท)	33,208	ประมวลผลข้อมูลในระดับกรม (สภาพัฒนา)					
4	ผลิตภัณฑ์มวลรวมสาขาอุตสาหกรรม (ล้านบาท)	8,306	ประมวลผลข้อมูลในระดับกรม (สภาพัฒนา)					
5	ผลิตภัณฑ์มวลรวมสาขาขนส่ง สถานที่เก็บสินค้า และการคมนาคม (ล้านบาท)	2,165	ประมวลผลข้อมูลในระดับกรม (สภาพัฒนา)					
6	เนื้อที่ใช้ประโยชน์ทางการเกษตร (ไร่)	3,755,630	3,755,630	3,755,630				
7	เนื้อที่นา (ไร่)	11,187	9,603	2,258				
8	เนื้อที่พืชไร่ (ไร่)	5,001	10,355	5,109				
9	เนื้อที่ไม้ผล และไม้ยืนต้น (ไร่)	2,093,786	2,056,380	2,041,882				
10	เนื้อที่สวนผัก ไม้ดอก ไม้ประดับ (ไร่)	24,696	24,549	9,547				
11	ผลผลิตข้าวนาปี (ตัน)	1,515	1,267.27	613				
12	ผลผลิตข้าวนาปรัง (ตัน)	-	-	42.3				
13	ผลผลิตข้าวนาปีเฉลี่ยต่อไร่ (กก. : ไร่)	512.52	481.85	627				
14	ผลผลิตข้าวนาปรังเฉลี่ยต่อไร่ (กก. : ไร่)	-	-	564				
15	จำนวนครัวเรือนที่มีการเพาะเลี้ยงสัตว์น้ำจืด (ครัวเรือน)	1,526	777	906				
16	เนื้อที่ที่มีการเพาะเลี้ยงสัตว์น้ำจืด (ไร่)	225.83	474.22	1,195				
17	ปริมาณการจับสัตว์น้ำจืด (กก.)	661,110	308,987	470,108				
18	มูลค่าการจับสัตว์น้ำจืด (บาท)	41,296,307	16,610,990	21,154,860				
19	เงินกู้ของเกษตรกรลูกค้ำธนาคารเพื่อการเกษตรและสหกรณ์การเกษตร(ล้านบาท)	18,356.84	19,025.99	21,242.96				

ลำดับ	รายการข้อมูลพื้นฐาน	2558	2559	2560	2561	2562	2563	2564
20	จำนวนสถานประกอบการอุตสาหกรรม (แห่ง)	670	716	743				
21	จำนวนเงินทุน (ล้านบาท)	13,842.48	15,811.87	17,441.12				
22	จำนวนคนงานสถานประกอบการอุตสาหกรรม (คน)	15,844	15,555	16,453				
23	จำนวนผู้ใช้ไฟฟ้า (ครัวเรือน)	195,754	191,777	ประมวลผลข้อมูลในระดับจังหวัด (กฟภ. ขพ.)				
24	จำนวนการจำหน่ายกระแสไฟฟ้า (ล้านกิโลวัตต์)	74,021.41	70,341.46	ประมวลผลข้อมูลในระดับจังหวัด (กฟภ. ขพ.)				
25	จำนวนอุบัติเหตุการจราจรทางบก (ครั้ง)	140	553	224				
26	จำนวนคนตายจากอุบัติเหตุการจราจรทางบก (คน)	114	77	172				
27	จำนวนคนเจ็บอุบัติเหตุการจราจรทางบก (คน)	295	52	83				
28	มูลค่าทรัพย์สินที่เสียหายอุบัติเหตุการจราจรทางบก (ล้านบาท)	436.755	22.553	656.803				
29	ดัชนีราคาผู้บริโภคทั่วไป (บาท)	100.04	101.14	ประมวลผลข้อมูลในระดับกรม (สภาพัฒนา)				
30	อัตราเงินเฟ้อ (ร้อยละ)	-0.9	0.7	ประมวลผลข้อมูลในระดับกรม (สภาพัฒนา)				
31	จำนวนเลขหมายโทรศัพท์ที่มี (เลขหมาย)	41,601	41,585	47,261				
32	จำนวนเลขหมายโทรศัพท์ที่มีผู้เช่า (เลขหมาย)	47,537	23,618	36,724				
33	จำนวนประชากรอายุ 6 ปีขึ้นไป ที่ใช้อินเทอร์เน็ต (คน)	125,011	196,550	222,219				
34	ครัวเรือนที่มีอุปกรณ์/เทคโนโลยีสารสนเทศและการสื่อสาร (ครัวเรือน)	60,551	50,874	57,316				
35	จำนวนนักท่องเที่ยว (คนต่อปี)	1,067,768	1,110,208	1,188,289				
36	ระยะเวลาพำนักรของนักท่องเที่ยว (วัน)	2.54	2.49	ประมวลผลข้อมูลในระดับกรม (ทกจ. ขพ.)				
37	ค่าใช้จ่ายเฉลี่ยของนักท่องเที่ยว (บาท/วัน)	1,992	2,073	ประมวลผลข้อมูลในระดับกรม (ทกจ.ขพ.)				
38	รายได้จากการท่องเที่ยว (ล้านบาท)	5,881	6,240	6,108				
39	ปริมาณเงินฝากของสถาบันการเงิน (ล้านบาท)	32,152	34,415	ประมวลผลข้อมูลในระดับกรม (ธปท.)				
40	ปริมาณสินเชื่อของสถาบันการเงิน (ล้านบาท)	24,199	23,974	ประมวลผลข้อมูลในระดับกรม (ธปท.)				
41	จำนวนสหกรณ์ภาคการเกษตร	41	54	39				

ลำดับ	รายการข้อมูลพื้นฐาน	2558	2559	2560	2561	2562	2563	2564
42	จำนวนสหกรณ์นอกภาคการเกษตร	26	30	28				
43	รายรับขององค์กรปกครองส่วนท้องถิ่น (ล้านบาท)	4,104.884	4,213.473	4,526.093				
44	รายจ่ายขององค์กรปกครองส่วนท้องถิ่น (ล้านบาท)	3,072.471	3,516.593	3,546.973				
45	รายได้จากการจัดเก็บภาษีของกรมสรรพากร (ล้านบาท)	2,215.464	1,448.342	1,389,186				
46	รายได้จากการจัดเก็บเงินภาษีของกรมสรรพสามิต (ล้านบาท)	42.392	57.965	49.785				
47	จำนวนทะเบียนนิติบุคคลใหม่	165	222	212				
48	ทุนจดทะเบียน (ล้านบาท)	279,480	656,420	331,595				

### 3.1.2 ด้านสังคม

ตารางที่ 3.3 ผังรายการข้อมูลสถิติด้านสังคม

ลำดับ	สาขา	รายการข้อมูลพื้นฐาน	มี/ไม่มี ฐานข้อมูล	วิธีการเก็บ รวบรวม ข้อมูล	หน่วยวัด	ความถี่ ของข้อมูล	ระดับการ นำเสนอ	หน่วยงานผู้รับผิดชอบ	สมุด สถิติ	แผน 12	SDG	อื่นๆ
1	ประชากร ศาสตร์ ประชากรเคหะ	จำนวนประชากรจาก การทะเบียน	มี	ทะเบียน	คน	รายปี	จังหวัด อำเภอ	กรมการปกครอง กระทรวงมหาดไทย	✓			
2	ประชากร ศาสตร์ ประชากรเคหะ	วัยเด็ก (0-14 ปี)	มี	ทะเบียน	คน	รายปี	จังหวัด อำเภอ	กรมการปกครอง กระทรวงมหาดไทย	✓			
3	ประชากร ศาสตร์ ประชากรเคหะ	วัยแรงงาน (15-59 ปี)	มี	ทะเบียน	คน	รายปี	จังหวัด อำเภอ	กรมการปกครอง กระทรวงมหาดไทย	✓			
4	ประชากร ศาสตร์ ประชากรเคหะ	วัยสูงอายุ (60 ปีขึ้นไป)	มี	ทะเบียน	คน	รายปี	จังหวัด อำเภอ	กรมการปกครอง กระทรวงมหาดไทย	✓			
5	ประชากร ศาสตร์ ประชากรเคหะ	อัตราการเปลี่ยนแปลง ของประชากร	มี	ทะเบียน	ร้อยละ	รายปี	จังหวัด อำเภอ	กรมการปกครอง กระทรวงมหาดไทย	✓			
6	ประชากร ศาสตร์ ประชากรเคหะ	ความหนาแน่นของ ประชากร	มี	ทะเบียน	คน/ตร. กม.	รายปี	จังหวัด อำเภอ	กรมการปกครอง กระทรวงมหาดไทย	✓			
7	ประชากร ศาสตร์ ประชากรเคหะ	จำนวนบ้านจากการ ทะเบียน	มี	ทะเบียน	หลัง	รายปี	จังหวัด อำเภอ	กรมการปกครอง กระทรวงมหาดไทย	✓			
8	ประชากร ศาสตร์ ประชากรเคหะ	อัตราการเกิดมีชีพ	มี	ทะเบียน	ร้อยละ	รายปี	จังหวัด	สำนักงานสาธารณสุขจังหวัด ชุมพร	✓			
9	ประชากร ศาสตร์ ประชากรเคหะ	จำนวนการจดทะเบียน สมรส	มี	ทะเบียน	ทะเบียน	รายปี	จังหวัด อำเภอ	ที่ทำการปกครองจังหวัดชุมพร	✓	✓		

ลำดับ	สาขา	รายการข้อมูลพื้นฐาน	มี/ไม่มี ฐานข้อมูล	วิธีการเก็บ รวบรวม ข้อมูล	หน่วยวัด	ความถี่ ของข้อมูล	ระดับการ นำเสนอ	หน่วยงานผู้รับผิดชอบ	สมุด สถิติ	แผน 12	SDG	อื่นๆ
10	ประชากร ศาสตร์ ประชากรเคหะ	จำนวนการหย่า	มี	ทะเบียน	ทะเบียน	รายปี	จังหวัด อำเภอ	ที่ทำการปกครองจังหวัดชุมพร	✓	✓		
11	ประชากร ศาสตร์ ประชากรเคหะ	ร้อยละของครัวเรือนที่เป็นเจ้าของบ้านและที่ดิน	มี	สำรวจ	ร้อยละ	รายปี	จังหวัด	สำนักงานสถิติแห่งชาติ	✓			
12	แรงงาน	อัตราการมีงานทำ	มี	สำรวจ	ร้อยละ	รายไตรมาส	จังหวัด	สำนักงานสถิติแห่งชาติ	✓	✓		
13	แรงงาน	อัตราการว่างงาน	มี	สำรวจ	ร้อยละ	รายไตรมาส	จังหวัด	สำนักงานสถิติแห่งชาติ	✓			
14	แรงงาน	ค่าจ้างขั้นต่ำ	มี	รายงาน	บาท/วัน	รายปี	จังหวัด	สำนักงานสวัสดิการและคุ้มครองแรงงานจังหวัด	✓		✓	
15*	แรงงาน	คนอายุมากกว่า 60 ปี เพิ่มขึ้นไป มีอาชีพและมีรายได้	มี	สำรวจ	คน	รายปี	ภาค	สำนักงานสถิติแห่งชาติ		✓		สาขา
16*	การศึกษา	คะแนนเฉลี่ยสติปัญญา (IQ) เด็กนักเรียน	มี	รายงาน		รายปี	จังหวัด ประเทศ	กรมสุขภาพจิต กระทรวงสาธารณสุข		✓		
17	การศึกษา	อัตราส่วนนักเรียนต่อครู (ก่อนประถมศึกษา)	มี	รายงาน	ร้อยละ	รายปี	จังหวัด อำเภอ	สำนักงานส่งเสริมการปกครองส่วนท้องถิ่นจังหวัด สำนักงานเขตพื้นที่การศึกษา ประถมศึกษา/มัธยมศึกษา	✓			

หมายเหตุ : \* คือรายการที่เพิ่มเติม/นอกเหนือจากสมุดสถิติจังหวัด



ลำดับ	สาขา	รายการข้อมูลพื้นฐาน	มี/ไม่มี ฐานข้อมูล	วิธีการเก็บ รวบรวม ข้อมูล	หน่วยวัด	ความถี่ ของข้อมูล	ระดับการ นำเสนอ	หน่วยงานผู้รับผิดชอบ	สมุด สถิติ	แผน 12	SDG	อื่นๆ
18	การศึกษา	อัตราส่วนนักเรียนต่อครู (ประถมศึกษา)	มี	รายงาน	ร้อยละ	รายปี	จังหวัด อำเภอ	สำนักงานส่งเสริมการปกครอง ส่วนท้องถิ่นจังหวัด สำนักงาน เขตพื้นที่การศึกษา ประถมศึกษา/มัธยมศึกษา	✓			
19	การศึกษา	อัตราส่วนนักเรียนต่อครู (มัธยมศึกษา)	มี	รายงาน	ร้อยละ	รายปี	จังหวัด อำเภอ	สำนักงานส่งเสริมการปกครอง ส่วนท้องถิ่นจังหวัด สำนักงาน เขตพื้นที่การศึกษา ประถมศึกษา/มัธยมศึกษา	✓			
20	การศึกษา	จำนวนนักเรียนที่ออก กลางคืน	มี	รายงาน	คน	รายปี	จังหวัด อำเภอ	สำนักงานเขตพื้นที่การศึกษา มัธยมศึกษา เขต 11	✓			
21	การศึกษา	จำนวนนักศึกษาระดับ อาชีวศึกษาและ อุดมศึกษา	มี	รายงาน	คน	รายปี	จังหวัด	สำนักงานคณะกรรมการการ อุดมศึกษา	✓			
22	การศึกษา	จำนวนอาจารย์ในระดับ อาชีวศึกษา และ อุดมศึกษา	มี	รายงาน	คน	รายปี	จังหวัด	สำนักงานคณะกรรมการการ อุดมศึกษา	✓			
23	การศึกษา	จำนวนผู้เรียน/นักศึกษา ที่ลงทะเบียนเรียน สังกัด สำนักงานส่งเสริมการ ศึกษานอกระบบและ การศึกษาตามอัธยาศัย	มี	รายงาน	คน	รายปี	จังหวัด	สำนักงานส่งเสริมการศึกษา นอกระบบและการศึกษาตาม อัธยาศัย	✓			

ลำดับ	สาขา	รายการข้อมูลพื้นฐาน	มี/ไม่มี ฐานข้อมูล	วิธีการเก็บ รวบรวม ข้อมูล	หน่วยวัด	ความถี่ ของข้อมูล	ระดับการ นำเสนอ	หน่วยงานผู้รับผิดชอบ	สมุด สถิติ	แผน 12	SDG	อื่นๆ
24	การศึกษา	จำนวนผู้เรียน/นักศึกษา ที่สำเร็จการศึกษา สังกัด สำนักงานส่งเสริมการ ศึกษานอกระบบและ การศึกษาตามอัธยาศัย	มี	รายงาน	คน	รายปี	จังหวัด	สำนักงานส่งเสริมการศึกษา นอกระบบและการศึกษาตาม อัธยาศัย	✓			
25	ศาสนา ศิลปะ และ วัฒนธรรม	จำนวนวัด สำนักสงฆ์ โบสถ์คริสต์ มัสยิด	มี	รายงาน	แห่ง	รายปี	อำเภอ/ จังหวัด	สำนักงานวัฒนธรรมจังหวัด	✓			
26	ศาสนา ศิลปะ และ วัฒนธรรม	จำนวนพระภิกษุและ สามเณร	มี	รายงาน	รูป	รายปี	อำเภอ/ จังหวัด	สำนักงานวัฒนธรรมจังหวัด	✓			
27	สุขภาพ	จำนวนผู้ป่วยนอก	มี	ทะเบียน	คน	รายปี	จังหวัด	สำนักงานสาธารณสุขจังหวัด	✓			
28	สุขภาพ	จำนวนผู้ป่วยใน	มี	ทะเบียน	คน	รายปี	จังหวัด	สำนักงานสาธารณสุขจังหวัด	✓			
29	สุขภาพ	จำนวนสถานพยาบาลที่ มีเตียงผู้ป่วยรับไว้ค้าง คืน	มี	รายงาน	แห่ง	รายปี	จังหวัด	สำนักงานสาธารณสุขจังหวัด	✓			
30	สุขภาพ	จำนวนเตียง	มี	รายงาน	เตียง	รายปี	จังหวัด	สำนักงานสาธารณสุขจังหวัด	✓			
31	สุขภาพ	จำนวนประชากรต่อ แพทย์ 1 คน	มี	รายงาน	จำนวน	รายปี	จังหวัด	สำนักงานสาธารณสุขจังหวัด	✓	✓		
32	สุขภาพ	จำนวนประชากรต่อ เภสัชกร 1 คน	มี	รายงาน	จำนวน	รายปี	จังหวัด	สำนักงานสาธารณสุขจังหวัด	✓	✓		

ลำดับ	สาขา	รายการข้อมูลพื้นฐาน	มี/ไม่มี ฐานข้อมูล	วิธีการเก็บ รวบรวม ข้อมูล	หน่วยวัด	ความถี่ ของข้อมูล	ระดับการ นำเสนอ	หน่วยงานผู้รับผิดชอบ	สมุด สถิติ	แผน 12	SDG	อื่นๆ
33	สุขภาพ	จำนวนประชากรต่อ พยาบาล 1 คน	มี	รายงาน	จำนวน	รายปี	จังหวัด	สำนักงานสาธารณสุขจังหวัด	✓	✓		
34*	สุขภาพ	อัตราการคลอดในผู้หญิง กลุ่มอายุ 15 – 19 ปี	มี	รายงาน	ร้อยละ	รายปี	จังหวัด	กรมอนามัย		✓		สาขา
35*	สุขภาพ	อัตราการฆ่าตัวตาย	มี	รายงาน	จำนวน	รายปี	ประเทศ	กระทรวงสาธารณสุข		✓	✓	สาขา
36*	สุขภาพ	อัตราการเกิดมีชีพ	มี	รายงาน	จำนวน	รายปี	ภาค	กระทรวงสาธารณสุข			✓	สาขา
37	สวัสดิการสังคม	จำนวนผู้ประกันตนตาม มาตรา 33	มี	ทะเบียน	คน	รายปี	จังหวัด	สำนักงานประกันสังคม กระทรวงแรงงาน	✓			
38*	สวัสดิการสังคม	จำนวนผู้ประกันตนตาม มาตรา 40	มี	ทะเบียน	คน	รายปี	ประเทศ	สำนักงานประกันสังคม กระทรวงแรงงาน		✓		
39	สวัสดิการสังคม	จำนวนลูกจ้างที่ประสบ อันตรายหรือเจ็บป่วย จากการทำงาน	มี	รายงาน	คน	รายปี	จังหวัด	สำนักงานประกันสังคม กระทรวงแรงงาน	✓			
40*	สวัสดิการสังคม	จำนวนเด็กที่ต้องดำรง ชีพด้วยการเร่ร่อน ขอทาน	มี	รายงาน	คน	รายปี	จังหวัด	กระทรวงการพัฒนาสังคมและ ความมั่นคงของมนุษย์				สาขา
41*	สวัสดิการสังคม	จำนวนเยาวชนที่ต้อง ดำรงชีพด้วยการเร่ร่อน ขอทาน	มี	รายงาน	คน	รายปี	จังหวัด	กระทรวงการพัฒนาสังคมและ ความมั่นคงของมนุษย์				สาขา

หมายเหตุ : \* คือรายการที่เพิ่มเติม/นอกเหนือจากสมุดสถิติจังหวัด

ลำดับ	สาขา	รายการข้อมูลพื้นฐาน	มี/ไม่มี ฐานข้อมูล	วิธีการเก็บ รวบรวม ข้อมูล	หน่วยวัด	ความถี่ ของข้อมูล	ระดับการ นำเสนอ	หน่วยงานผู้รับผิดชอบ	สมุด สถิติ	แผน 12	SDG	อื่นๆ
42*	สวัสดิการสังคม	จำนวนเด็กอยู่คนเดียว ตามลำพัง/ไม่มีผู้ดูแล/ ถูกทอดทิ้ง	มี	รายงาน	คน	รายปี	จังหวัด	กระทรวงการพัฒนาสังคมและ ความมั่นคงของมนุษย์				สาขา
43*	สวัสดิการสังคม	จำนวนคนพิการที่มีบัตร ประจำตัวคนพิการ จำแนกตามความพิการ	มี	ทะเบียน	คน	รายปี	จังหวัด	กระทรวงการพัฒนาสังคมและ ความมั่นคงของมนุษย์				สาขา
44	รายได้รายจ่ายของ ครัวเรือน	รายได้เฉลี่ยต่อเดือนของ ครัวเรือน	มี	สำรวจ	บาท	รายปี	จังหวัด	สำนักงานสถิติแห่งชาติ	✓	✓		
45	รายได้รายจ่ายของ ครัวเรือน	ค่าใช้จ่ายเฉลี่ยต่อเดือน ของครัวเรือน	มี	สำรวจ	บาท	รายปี	จังหวัด	สำนักงานสถิติแห่งชาติ	✓			
46	รายได้รายจ่ายของ ครัวเรือน	หนี้สินเฉลี่ยต่อครัวเรือน	มี	สำรวจ	บาท	รายปี	จังหวัด	สำนักงานสถิติแห่งชาติ	✓	✓		
47	รายได้รายจ่ายของ ครัวเรือน	ร้อยละของค่าใช้จ่ายต่อ รายได้	มี	สำรวจ	ร้อยละ	รายปี	จังหวัด	สำนักงานสถิติแห่งชาติ	✓			
48*	รายได้รายจ่ายของ ครัวเรือน	สัมประสิทธิ์ความไม่ เสมอภาค (Gini coefficient) ด้าน รายได้ของครัวเรือน	มี	รายงาน	บาท	รายปี	จังหวัด	สำนักงานสถิติแห่งชาติ		✓		สาขา

หมายเหตุ : \* คือรายการที่เพิ่มเติม/นอกเหนือจากสมุดสถิติจังหวัด

ลำดับ	สาขา	รายการข้อมูลพื้นฐาน	มี/ไม่มี ฐานข้อมูล	วิธีการเก็บ รวบรวม ข้อมูล	หน่วยวัด	ความถี่ ของข้อมูล	ระดับการ นำเสนอ	หน่วยงานผู้รับผิดชอบ	สมุด สถิติ	แผน 12	SDG	อื่นๆ
49*	รายได้รายจ่ายของ ครัวเรือน	สัมประสิทธิ์ความไม่ เสมอภาค (Gini coefficient) ด้าน รายจ่ายเพื่อการอุปโภค บริโภคของครัวเรือน	มี	รายงาน	บาท	รายปี	จังหวัด	สำนักงานสถิติแห่งชาติ		✓		สาขา
50*	รายได้รายจ่ายของ ครัวเรือน	สัดส่วนคนจน เมื่อวัด ด้านรายจ่ายเพื่อการ อุปโภคบริโภค	มี	รายงาน	ร้อยละ	รายปี	จังหวัด	สำนักงานสถิติแห่งชาติ			✓	สาขา
51	ยุติธรรม ความมั่นคง การเมือง และการ ปกครอง	จำนวนคดีอาญาที่ได้รับ แจ้ง	มี	รายงาน	ราย	รายปี	จังหวัด	กองกำกับการตำรวจภูธร จังหวัด	✓			
52	ยุติธรรม ความมั่นคง การเมือง และการ ปกครอง	จำนวนคดีอาญาที่มีการ จับกุม	มี	รายงาน	ราย	รายปี	จังหวัด	กองกำกับการตำรวจภูธร จังหวัด	✓			
53*	ยุติธรรม ความมั่นคง การเมือง และการ ปกครอง	จำนวนคดีที่เกี่ยวข้องกับ ยาเสพติด	มี	รายงาน	คดี	รายปี	ประเทศ	สำนักงานป้องกันและ ปราบปรามยาเสพติด		✓		สาขา

หมายเหตุ : \* คือรายการที่เพิ่มเติม/นอกเหนือจากสมุดสถิติจังหวัด

ตารางที่ 3.4 ข้อมูลสถิติด้านสังคม

ลำดับ	รายการข้อมูลพื้นฐาน	2558	2559	2560	2561	2562	2563	2564
1	จำนวนประชากรจากการทะเบียน (คน)	505,830	506,302	507,604				
2	วัยเด็ก (0-14 ปี) (คน)	91,043	89,980	75,639				
3	วัยแรงงาน (15-59 ปี) (คน)	330,755	331,201	208,956				
4	วัยสูงอายุ (60 ปีขึ้นไป) (คน)	59,922	61,591	74,209				
5	อัตราการเปลี่ยนแปลงของประชากร (ร้อยละ)	2.20	0.35	ประมวลผลข้อมูลในระดับกรม (สสช.)				
6	ความหนาแน่นของประชากร (คนต่อตารางกิโลเมตร)	84.15	84.46	ประมวลผลข้อมูลในระดับกรม (สสช.)				
7	จำนวนบ้านจากการทะเบียน (หลัง)	221,370	225,033	ประมวลผลข้อมูลในระดับกรม (สสช.)				
8	อัตราการเกิดมีชีพ (ร้อยละ)	13.03	10.52	ประมวลผลข้อมูลในระดับกรม (สสช.)				
9	จำนวนการจดทะเบียนสมรส (คน)	1,831	1,899	1,914				
10	จำนวนการหย่า (คน)	796	865	986				
11	ร้อยละของครัวเรือนที่เป็นเจ้าของบ้านและที่ดิน (ร้อยละ)	77.7	ประมวลผลข้อมูลในระดับกรม (สสช.)					
12	อัตราการมีงานทำ (ร้อยละ)	99.3	99.5	99.4				
13	อัตราการว่างงาน (ร้อยละ)	0.7	0.5	0.6				
14	ค่าจ้างขั้นต่ำ (บาทต่อวัน)	300	300	300	310			
15	คนอายุมากกว่า 60 ปีเพิ่มขึ้นไป มีอาชีพและมีรายได้ (คน)	268	771	602				
16	คะแนนเฉลี่ยสติปัญญา (IQ) เด็กนักเรียน	-	100.04	-				
17	อัตราส่วนนักเรียนต่อครู (ก่อนประถมศึกษา)	20 : 1	20 : 1	ประมวลผลข้อมูลในระดับจังหวัด (สสช.)				
18	อัตราส่วนนักเรียนต่อครู (ประถมศึกษา)	19 : 1	20 : 1	ประมวลผลข้อมูลในระดับจังหวัด (สสช.)				
19	อัตราส่วนนักเรียนต่อครู (มัธยมศึกษา)	30 : 1	20 : 1	ประมวลผลข้อมูลในระดับจังหวัด (สสช.)				

ลำดับ	รายการข้อมูลพื้นฐาน	2558	2559	2560	2561	2562	2563	2564
20	จำนวนนักเรียนที่ออกกลางคัน (คน)	16	22	ประมวลผลข้อมูลในระดับจังหวัด (สสช.)				
21	จำนวนนักศึกษาระดับอาชีวศึกษา และอุดมศึกษา (คน)	8,594	9,192	ประมวลผลข้อมูลในระดับจังหวัด (สสช.)				
22	จำนวนอาจารย์ในระดับอาชีวศึกษา และอุดมศึกษา (คน)	471	489	ประมวลผลข้อมูลในระดับจังหวัด (สสช.)				
23	จำนวนผู้เรียน/นักศึกษาที่ลงทะเบียนเรียน ในสังกัดสำนักงานส่งเสริมการศึกษานอกระบบและการศึกษาตามอัธยาศัย (คน)	24,866	25,840	ประมวลผลข้อมูลในระดับจังหวัด (สสช.)				
24	จำนวนผู้เรียน/นักศึกษาที่สำเร็จการศึกษา ในสังกัดสำนักงานส่งเสริมการศึกษานอกระบบและการศึกษาตามอัธยาศัย (คน)	14,665	15,343	ประมวลผลข้อมูลในระดับจังหวัด (สสช.)				
25	จำนวนวัด สำนักสงฆ์ โบสถ์คริสต์ มัสยิด (แห่ง)	393	223	231				
26	จำนวนพระภิกษุและสามเณร (รูป)	2,137	1,937	2,532				
27	จำนวนผู้ป่วยนอก (คน)	528,751	704,565	741,278				
28	จำนวนผู้ป่วยใน (คน)	45,012	64,994	64,131				
29	จำนวนสถานพยาบาลที่มีเตียงผู้ป่วยรับไว้ค้างคืน (แห่ง)	14	14	14				
30	จำนวนเตียง (เตียง)	1,139	1,139	1,139				
31	จำนวนประชากรต่อแพทย์ 1 คน (คน)	4,051	3,925	ประมวลผลข้อมูลในระดับกรม (สสจ. ชพ)				
32	จำนวนประชากรต่อเภสัชกร 1 คน (คน)	6,697	6,842	ประมวลผลข้อมูลในระดับกรม (สสจ. ชพ)				
33	จำนวนประชากรต่อพยาบาล 1 คน (คน)	477	524	ประมวลผลข้อมูลในระดับกรม (สสจ. ชพ)				
34	อัตราการคลอดในผู้หญิงกลุ่มอายุ 15 – 19 ปี	เริ่มเก็บข้อมูลตัวชี้วัดในระดับกระทรวง ปี 2561						
35	อัตราการฆ่าตัวตาย	8.96	11.06	ประมวลผลข้อมูลในระดับกรม (สสช.)				
36	อัตราการเกิดมีชีพ	6,544	5,326	5,195				
37	จำนวนผู้ประกันตนตามมาตรา 33 (คน)	31,862	30,413	32,551				
38	จำนวนผู้ประกันตนตามมาตรา 40 (คน)	15,506	16,374	18,124				

ลำดับ	รายการข้อมูลพื้นฐาน	2558	2559	2560	2561	2562	2563	2564
39	จำนวนลูกจ้างที่ประสบอันตรายหรือเจ็บป่วยจากการทำงาน (คน)	253	ประมวลผลข้อมูลในระดับกรม (สสช.)					
40	จำนวนเด็กที่ต้องดำรงชีพด้วยการเร่ร่อน ขอดทาน (คน)	-	-	-				
41	จำนวนเยาวชนที่ต้องดำรงชีพด้วยการเร่ร่อน ขอดทาน (คน)	-	-	-				
42	จำนวนเด็กอยู่คนเดียวตามลำพัง/ไม่มีผู้ดูแล/ถูกทอดทิ้ง (คน)	35	61	45				
43	จำนวนคนพิการที่มีบัตรประจำตัวคนพิการจำแนกตามความพิการ	2,576	4,895	13,040				
44	รายได้เฉลี่ยต่อเดือนของครัวเรือน (บาท)	29,306	ประมวลผลข้อมูลในระดับกรม (สสช.)					
45	ค่าใช้จ่ายเฉลี่ยต่อเดือนของครัวเรือน (บาท)	24,542	ประมวลผลข้อมูลในระดับกรม (สสช.)					
46	หนี้สินเฉลี่ยต่อครัวเรือน (บาท)	199,746	ประมวลผลข้อมูลในระดับกรม (สสช.)					
47	ร้อยละของค่าใช้จ่ายต่อรายได้ (ร้อยละ)	83.7	ประมวลผลข้อมูลในระดับกรม (สสช.)					
48	สัมประสิทธิ์ความไม่เสมอภาค (Gini coefficient) ด้านรายได้ของครัวเรือน	0.285	ประมวลผลข้อมูลในระดับกรม (สสช.)					
49	สัมประสิทธิ์ความไม่เสมอภาค (Gini coefficient) ด้านรายจ่ายเพื่อการอุปโภคบริโภคของครัวเรือน (ในเขตเทศบาล)	1.4	ประมวลผลข้อมูลในระดับกรม (สสช.)					
50	สัดส่วนคนจน เมื่อวัดด้านรายจ่ายเพื่อการอุปโภคบริโภค	0.7	ประมวลผลข้อมูลในระดับกรม (สสช.)					
51	จำนวนคดีอาญาที่ได้รับแจ้ง (คดี)	8,658	8,219	8,036				
52	จำนวนคดีอาญาที่มีการจับกุม (คดี)	9,769	3,754	8,057				
53	จำนวนคดีที่เกี่ยวข้องกับยาเสพติด (คดี)	1,865	3,717	4,208				



### 3.1.3 ข้อมูลสถิติด้านทรัพยากรธรรมชาติและสิ่งแวดล้อม

#### ตารางที่ 3.5 ผังรายการข้อมูลสถิติด้านทรัพยากรธรรมชาติและสิ่งแวดล้อม

ลำดับ	สาขา	รายการข้อมูลพื้นฐาน	มี/ไม่มี ฐานข้อมูล	วิธีการเก็บ รวบรวม ข้อมูล	หน่วย วัด	ความถี่ ของข้อมูล	ระดับการ นำเสนอ	หน่วยงานผู้รับผิดชอบ	สมุด สถิติ	แผน 12	SDG	อื่นๆ
1	ทรัพยากรธรรมชาติและสิ่งแวดล้อม	จำนวนแหล่งน้ำ	มี	รายงาน	แห่ง	รายปี	จังหวัด อำเภอ	โครงการชลประทานชุมพร	✓			
2	ทรัพยากรธรรมชาติและสิ่งแวดล้อม	ปริมาณน้ำที่เก็บเฉลี่ยทั้งปี (แหล่งน้ำทุกประเภท)	มี	รายงาน	ลบ.ม.	รายปี	จังหวัด อำเภอ	โครงการชลประทานชุมพร	✓			
3	ทรัพยากรธรรมชาติและสิ่งแวดล้อม	ปริมาณขยะมูลฝอย	มี	รายงาน	ตันต่อ วัน	รายปี	จังหวัด อำเภอ	กรมควบคุมมลพิษ กระทรวง ทรัพยากรธรรมชาติและ สิ่งแวดล้อม	✓	✓		
4	ทรัพยากรธรรมชาติและสิ่งแวดล้อม	พื้นที่ป่า	มี	รายงาน	ไร่	รายปี	จังหวัด	สำนักงานเศรษฐกิจการเกษตร	✓	✓	✓	
5	ทรัพยากรธรรมชาติและสิ่งแวดล้อม	พื้นที่ป่าไม้ต่อพื้นที่จังหวัด	มี	รายงาน	ร้อยละ	รายปี	จังหวัด	สำนักงานเศรษฐกิจการเกษตร	✓	✓	✓	
6	ทรัพยากรธรรมชาติและสิ่งแวดล้อม	ปริมาณฝนเฉลี่ยทั้งปี	มี	รายงาน	มิลลิเมตร	เดือน	จังหวัด	สถานีตรวจอากาศจังหวัด	✓			
7	ทรัพยากรธรรมชาติและสิ่งแวดล้อม	กำลังการผลิตน้ำประปา	มี	รายงาน	ลบ.ม.	รายปี	จังหวัด อำเภอ	การประปาส่วนภูมิภาคจังหวัด ชุมพร	✓	✓		
8	ทรัพยากรธรรมชาติและสิ่งแวดล้อม	น้ำประปาที่ผลิตได้	มี	รายงาน	ลบ.ม.	รายปี	จังหวัด อำเภอ	การประปาส่วนภูมิภาคจังหวัด ชุมพร	✓	✓		

ลำดับ	สาขา	รายการข้อมูลพื้นฐาน	มี/ไม่มี ฐานข้อมูล	วิธีการเก็บ รวบรวม ข้อมูล	หน่วย วัด	ความถี่ ของข้อมูล	ระดับการ นำเสนอ	หน่วยงานผู้รับผิดชอบ	สมุด สถิติ	แผน 12	SDG	อื่นๆ
9	ทรัพยากรธรรมชาติ และสิ่งแวดล้อม	ปริมาณน้ำประปาที่จำหน่าย แก่ผู้ใช้	มี	รายงาน	ลบ.ม.	รายปี	จังหวัด อำเภอ	การประปาส่วนภูมิภาคจังหวัด ชุมพร	✓	✓		
10*	ทรัพยากรธรรมชาติ และสิ่งแวดล้อม	ดัชนีคุณภาพน้ำผิวดิน (WQI)	มี	รายงาน	ร้อยละ	ไตรมาส/ รายปี	จังหวัด ประเทศ	กรมควบคุมมลพิษ กระทรวง ทรัพยากรธรรมชาติและ สิ่งแวดล้อม		✓		สาขา
11*	ทรัพยากรธรรมชาติ และสิ่งแวดล้อม	ดัชนีคุณภาพอากาศ (AQI)	มี	รายงาน	หน่วย	ชั่วโมง	ประเทศ	กรมควบคุมมลพิษ กระทรวง ทรัพยากรธรรมชาติและ สิ่งแวดล้อม		✓		สาขา
12*	ทรัพยากรธรรมชาติ และสิ่งแวดล้อม	พื้นที่เพาะปลูกในเขต ชลประทาน	มี	รายงาน	ไร่	สัปดาห์	ประเทศ ภาค จังหวัด	โครงการชลประทานชุมพร		✓		สาขา
13*	ทรัพยากรธรรมชาติ และสิ่งแวดล้อม	จำนวนผู้ประสบภัย ธรรมชาติ	มี	รายงาน	คน	รายปี	ประเทศ	สำนักงานป้องกันและบรรเทา สาธารณภัยจังหวัดชุมพร		✓		สาขา
14*	ทรัพยากรธรรมชาติ และสิ่งแวดล้อม	มูลค่าความเสียหายจากภัย ธรรมชาติ	มี	รายงาน	บาท	รายปี	ประเทศ	สำนักงานป้องกันและบรรเทา สาธารณภัยจังหวัดชุมพร		✓		สาขา

หมายเหตุ : \* คือรายการที่เพิ่มเติม/นอกเหนือจากสมุดสถิติจังหวัด

ตารางที่ 3.6 ข้อมูลสถิติด้านทรัพยากรธรรมชาติและสิ่งแวดล้อม

ลำดับ	รายการข้อมูลพื้นฐาน	2558	2559	2560	2561	2562	2563	2564
1	จำนวนแหล่งน้ำ (แห่ง)	309	318	321				
2	ปริมาณน้ำที่เก็บเฉลี่ยทั้งปี (แหล่งน้ำทุกประเภท) (ล้านลูกบาศก์เมตร)	7	7	7				
3	ปริมาณขยะมูลฝอย (ตันต่อวัน)	365	368	364				
4	พื้นที่ป่า (ไร่)	804,299	805,587	ขั้นตอนประมวลผล GPS ในระดับกรม				
5	พื้นที่ป่าไม้ต่อพื้นที่จังหวัด (ร้อยละ)	21.46	21.49	ขั้นตอนประมวลผล GPS ในระดับกรม				
6	ปริมาณฝนเฉลี่ยทั้งปี (มิลลิเมตร)	1,782.4	2,172	2,497.9				
7	กำลังการผลิตน้ำประปา (ล้าน ลบ.ม.)	27.27	29.32	22.33				
8	น้ำประปาที่ผลิตได้ (ล้าน ลบ.ม.)	23.38	27.29	25.61				
9	ปริมาณน้ำประปาที่จำหน่ายแก่ผู้ใช้	12,553.07	13,093.20	14,664				
10	ดัชนีคุณภาพน้ำผิวดิน (WQI)	69	64	ขั้นตอนประมวลผลในระดับเขตพื้นที่				
11	ดัชนีคุณภาพอากาศ (AQI) (สถานีตรวจวัดคุณภาพอากาศ จ.สุราษฎร์ธานี)	41	41	ขั้นตอนประมวลผลในระดับเขตพื้นที่				
12	พื้นที่เพาะปลูกในเขตชลประทาน (พื้นที่รับประโยชน์ที่เพิ่มขึ้น) (ไร่)	1,820	4,441	700				
13	จำนวนผู้ประสบภัยธรรมชาติ (หมู่บ้าน)	225	656	689				
14	มูลค่าความเสียหายจากภัยธรรมชาติ	ภัยธรรมชาติทั้ง 4 ประเภทไม่มีรายงานมูลค่าเสียหายในระดับจังหวัด						

### 3.2 ข้อมูลสถิติ ตัวชี้วัด ตามประเด็นยุทธศาสตร์ในแผนพัฒนาจังหวัดชุมพร (พ.ศ. 2561 – 2564)

ตารางที่ 3.7 ผังข้อมูลสถิติ ตัวชี้วัด ตามประเด็นยุทธศาสตร์ในแผนพัฒนาจังหวัดชุมพร (พ.ศ. 2561 – 2564)

ประเด็นยุทธศาสตร์	เป้าประสงค์เชิงยุทธศาสตร์ และปัจจัยสู่ความสำเร็จ (CSF)	ตัวชี้วัด	รายการสถิติทางการ	มี/ไม่มี ฐานข้อมูล	วิธีการเก็บ รวบรวม ข้อมูล	หน่วย นับ	ความถี่	ระดับการ นำเสนอ	หน่วยงานผู้รับผิดชอบ
ยุทธศาสตร์ที่ 1 การพัฒนาการเกษตรกรรมการท่องเที่ยว และเชื่อมโยงการพัฒนาในระดับภูมิภาค	CSF 1.1 รายได้จากการเกษตรและท่องเที่ยวเพิ่มขึ้น	KPI 1.1.1 ร้อยละที่เพิ่มขึ้นของมูลค่าสินค้าเกษตร	Data1.1.1.1 ปริมาณผลผลิตปาล์มน้ำมันต่อไร่ (กก./ไร่)	มี	รายงาน	กก./ไร่	รายปี	จังหวัด	สำนักงานเกษตรจังหวัด
			Data1.1.1.2 ปริมาณผลผลิตยางพาราต่อไร่ (กก./ไร่)	มี	รายงาน	กก./ไร่	รายปี	จังหวัด	สำนักงานเกษตรจังหวัด
			Data1.1.1.3 ปริมาณผลผลิตทุเรียน ต่อไร่ (กก./ไร่)	มี	รายงาน	กก./ไร่	รายปี	จังหวัด	สำนักงานเกษตรจังหวัด
			Data1.1.1.4 ยอดจำหน่ายสินค้า OTOP ในแต่ละประเภท	มี	รายงาน	จำนวน	รายปี	จังหวัด	สำนักงานพัฒนาชุมชน
		KPI1.1.2 ร้อยละที่เพิ่มขึ้นของรายได้จากการท่องเที่ยว	Data1.1.2.1 จำนวนนักท่องเที่ยวชาวไทย	มี	รายงาน	คน	รายปี	จังหวัด	สำนักงานการท่องเที่ยวและกีฬา
			Data1.1.2.2 จำนวนนักท่องเที่ยวชาวต่างประเทศ	มี	รายงาน	คน	รายปี	จังหวัด	สำนักงานการท่องเที่ยวและกีฬา
			Data1.1.2.3 ค่าใช้จ่ายต่อหัวของนักท่องเที่ยวไทย	มี	รายงาน	บาท	รายปี	จังหวัด	สำนักงานการท่องเที่ยวและกีฬา
			Data1.1.2.4 ค่าใช้จ่ายต่อหัวของนักท่องเที่ยวต่างประเทศ	มี	รายงาน	บาท	รายปี	จังหวัด	สำนักงานการท่องเที่ยวและกีฬา
			Data1.1.2.5 รายได้จากการท่องเที่ยวของจังหวัด	มี	รายงาน	ล้านบาท	รายปี	จังหวัด	สำนักงานการท่องเที่ยวและกีฬา
			Data1.1.2.6 รายได้จากธุรกิจบริการที่เกี่ยวข้องกับการท่องเที่ยวจำแนกตามประเภทธุรกิจและขนาด	มี	รายงาน	ล้านบาท	รายปี	จังหวัด	สำนักงานการท่องเที่ยวและกีฬา
ยุทธศาสตร์ที่ 2 การพัฒนาคน ครอบครัว ชุมชนและสังคมให้มีความมั่นคงตามหลักปรัชญาของเศรษฐกิจพอเพียง	CSF 2.1 ประชาชนมีคุณภาพชีวิตที่ดีขึ้น ครอบครัว ชุมชนเข้มแข็งและมีภูมิคุ้มกัน	KPI 2.1.1 จำนวนครัวเรือนในหมู่บ้านเศรษฐกิจพอเพียงที่ดำเนินชีวิตตามหลักของเศรษฐกิจพอเพียง	Data2.1.1.1 จำนวนหมู่บ้านเศรษฐกิจพอเพียงตามแนวทางสัมมาชีพสู่ชุมชนพึ่งตนเอง	ไม่มี	รายงาน	หมู่บ้าน	รายปี	จังหวัด	สนง.พัฒนาชุมชน จ.ชพ.
			Data2.1.1.2 จำนวนครัวเรือนในหมู่บ้านเศรษฐกิจพอเพียงตามแนวทางสัมมาชีพสู่ชุมชนพึ่งตนเอง(ครัวเรือนนำร่อง)	ไม่มี	รายงาน	ครัวเรือน	รายปี	จังหวัด	ที่ทำการปกครองอำเภอทุกอำเภอ
		KPI 2.1.2 ร้อยละที่เพิ่มขึ้นของเครือข่ายศูนย์เรียนรู้ชุมชน	Data2.1.2.1 จำนวนศูนย์เรียนรู้โครงการอันเนื่องมาจากพระราชดำริระดับอำเภอ	ไม่มี	รายงาน	แห่ง	รายปี	จังหวัด	ที่ทำการปกครองอำเภอทุกอำเภอ
			Data2.1.2.2 ร้อยละที่เพิ่มขึ้นของเครือข่ายศูนย์เรียนรู้ชุมชน	มี	รายงาน	ร้อยละ	รายปี	จังหวัด	ที่ทำการปกครองอำเภอทุกอำเภอ
		KPI 2.1.3 จำนวนผู้สูงอายุและคนพิการที่ได้รับการพัฒนาศักยภาพ	Data2.1.3.1 จำนวนประชากรสูงอายุ 60 ปี ขึ้นไป	มี	รายงาน	คน	รายปี	จังหวัด	ที่ทำการปกครองอำเภอทุกอำเภอ
			Data2.1.3.2 จำนวนประชากรที่ได้จดทะเบียนคนพิการ	มี	รายงาน	คน	รายปี	จังหวัด	สนง. พมจ.
			Data2.1.3.3 จำนวนศูนย์การเรียนรู้สำหรับผู้สูงอายุ	มี	รายงาน	แห่ง	รายปี	จังหวัด	สนง. พมจ.

ประเด็นยุทธศาสตร์	เป้าประสงค์เชิงยุทธศาสตร์ และปัจจัยสู่ความสำเร็จ (CSF)	ตัวชี้วัด	รายการสถิติทางการ	มี/ไม่มี ฐานข้อมูล	วิธีการเก็บ รวบรวม ข้อมูล	หน่วย นับ	ความถี่	ระดับการ นำเสนอ	หน่วยงานผู้รับผิดชอบ
ยุทธศาสตร์ที่ 3 การบริหารจัดการทรัพยากรธรรมชาติ และสิ่งแวดล้อมให้มีความ สมดุลและยั่งยืน	CSF 3.1 อนุรักษ์ ทรัพยากรธรรมชาติและ สิ่งแวดล้อมให้เกิดการใช้ ประโยชน์อย่างคุ้มค่าและมี ความสมดุลทางระบบนิเวศ	KPI 3.1.1 จำนวนองค์กร ปกครองส่วนท้องถิ่นที่มีการ บริหารจัดการ ทรัพยากรธรรมชาติและ สิ่งแวดล้อมอย่างมีส่วนร่วม	Data3.1.1.1 จำนวนองค์กรปกครองส่วนท้องถิ่นที่มีการบริหารจัดการ ทรัพยากรธรรมชาติและสิ่งแวดล้อม	ไม่มี	รายงาน	แห่ง	รายปี	จังหวัด	สำนักงานทรัพยากรธรรมชาติ และสิ่งแวดล้อม /องค์กรปกครอง ส่วนท้องถิ่น
			Data3.1.1.2 จำนวนการมีส่วนร่วมของทุกภาคส่วนในการสร้างความ เข้าใจและการแก้ไขปัญหาหน้าและปัญหาพื้นที่ป่าอนุรักษ์ถูกบุกรุกทำลาย	ไม่มี	รายงาน	โครงการ	รายปี	จังหวัด	สำนักงานทรัพยากรธรรมชาติ และสิ่งแวดล้อม / โครงการ ชลประทาน/องค์กรปกครองส่วน ท้องถิ่น
			Data3.1.1.3 จำนวนเครือข่ายความร่วมมือในการอนุรักษ์และดูแลลุ่มน้ำ	มี	รายงาน	เครือข่าย	รายปี	จังหวัด	สนง. คณะกรรมการลุ่มน้ำภาคใต้ ฝั่งตะวันออก ชุมพร/โครงการ ชลประทาน
			Data3.1.1.4 จำนวนเครือข่ายความร่วมมือในการอนุรักษ์และดูแลป่า	มี	รายงาน	เครือข่าย	รายปี	จังหวัด	สำนักงานทรัพยากรธรรมชาติ และสิ่งแวดล้อม
			Data3.1.1.5 มีแผนการบูรณาการ การบริหารจัดการลุ่มน้ำร่วมกันกับ พื้นที่ใกล้เคียง	มี	รายงาน	โครงการ	รายปี	จังหวัด	สนง. คณะกรรมการลุ่มน้ำภาคใต้ ฝั่งตะวันออก ชุมพร/โครงการ ชลประทาน
			Data3.1.1.6 ความถี่ในการประชุมหน่วยงานที่เกี่ยวข้อง	มี	รายงาน	ครั้ง/ปี	รายปี	จังหวัด	สนง. คณะกรรมการลุ่มน้ำภาคใต้ ฝั่งตะวันออก ชุมพร/โครงการ ชลประทาน
		KPI 3.1.2 ร้อยละที่เพิ่มขึ้น ของจำนวนพื้นที่ป่าในจังหวัด	Data3.1.2.1 ข้อมูลอัตราพื้นที่ป่า (ป่าบก ป่าชายเลน)	มี	รายงาน	ร้อยละ	รายปี	จังหวัด	สำนักงานทรัพยากรธรรมชาติ และสิ่งแวดล้อม
			Data3.1.2.2 ข้อมูลป่าชายเลนที่ปลูกเพิ่ม	มี	รายงาน	ไร่	รายปี	จังหวัด	สำนักงานทรัพยากรธรรมชาติ และสิ่งแวดล้อม

ประเด็นยุทธศาสตร์	เป้าประสงค์เชิงยุทธศาสตร์ และปัจจัยสู่ความสำเร็จ (CSF)	ตัวชี้วัด	รายการสถิติทางการ	มี/ไม่มี ฐานข้อมูล	วิธีการเก็บ รวบรวม ข้อมูล	หน่วย นับ	ความถี่	ระดับการ นำเสนอ	หน่วยงานผู้รับผิดชอบ
ยุทธศาสตร์ที่ 3 การบริหารจัดการทรัพยากรธรรมชาติ และสิ่งแวดล้อมให้มีความ สมดุลและยั่งยืน	CSF 3.1 อนุรักษ์ ทรัพยากรธรรมชาติและ สิ่งแวดล้อมให้เกิดการใช้ ประโยชน์อย่างคุ้มค่าและมี ความสมดุลทางระบบนิเวศ	KPI 3.1.3 ร้อยละที่ลดลงของ จำนวนขยะมูลฝอยในจังหวัด	Data3.1.3.1 ปริมาณขยะที่เกิดขึ้น	มี	รายงาน	ตัน/ปี	รายปี	จังหวัด	ทสจ. /อปท./กรมควบคุมมลพิษ
			Data3.1.3.2 ปริมาณขยะที่ถูกนำไปใช้ประโยชน์	มี	รายงาน	ตัน/ปี	รายปี	จังหวัด	ทสจ. /อปท./กรมควบคุมมลพิษ
			Data3.1.3.3 ปริมาณขยะที่มีการเก็บขนไปกำจัด	มี	รายงาน	ตัน/ปี	รายปี	จังหวัด	ทสจ. /อปท./กรมควบคุมมลพิษ
			Data3.1.3.4 ปริมาณขยะสะสม	มี	รายงาน	ตัน	รายปี	จังหวัด	ทสจ. /อปท./กรมควบคุมมลพิษ
			Data3.1.3.5 ปริมาณขยะที่กำจัดถูกต้อง	มี	รายงาน	ตัน/ปี	รายปี	จังหวัด	ทสจ. /อปท./กรมควบคุมมลพิษ
			Data3.1.3.6 ปริมาณขยะที่กำจัดไม่ถูกต้อง	มี	รายงาน	ตัน/ปี	รายปี	จังหวัด	ทสจ. /อปท./กรมควบคุมมลพิษ
			Data3.1.3.7 ปริมาณการกำจัดขยะต่อวัน	มี	รายงาน	ตัน	รายปี	จังหวัด	เทศบาล/ทสจ./
			Data3.1.3.8 ปริมาณการเก็บขนขยะ(ตัน/วัน)	มี	รายงาน	ตัน/วัน	รายปี	จังหวัด	เทศบาล/อปท./ทสจ.
		KPI 3.1.4 จำนวนครัวเรือนที่ ใช้พลังงานทดแทนและ พลังงานทางเลือก	Data3.1.4.1 จำนวนครัวเรือนที่ใช้พลังงานทดแทนและพลังงาน ทางเลือก	มี	รายงาน	ครัวเรือน	รายปี	จังหวัด	สำนักงานทรัพยากรธรรมชาติ และสิ่งแวดล้อม /พลังงานจังหวัด ชุมพร / การไฟฟ้าส่วนภูมิภาค จังหวัดชุมพร
			Data3.1.4.2 จำนวนครัวเรือนที่ใช้พลังงานทดแทนระบบผลิตพลังงาน ก๊าซชีวภาพจากมูลสัตว์ Biogas Network	มี	รายงาน	ครัวเรือน	รายปี	จังหวัด	สำนักงานทรัพยากรธรรมชาติ และสิ่งแวดล้อม /พลังงานจังหวัด ชุมพร
			Data3.1.4.3 จำนวนครัวเรือนที่ใช้พลังงานทดแทนผลิตพลังงานไฟฟ้า พลังงานน้ำ	มี	รายงาน	ครัวเรือน	รายปี	จังหวัด	สำนักงานทรัพยากรธรรมชาติ และสิ่งแวดล้อม /พลังงานจังหวัด ชุมพร / การไฟฟ้าส่วนภูมิภาค จังหวัดชุมพร
			Data3.1.4.4 จำนวนครัวเรือนที่ใช้พลังงานทดแทนใช้แก๊สชีวภาพจากมูล สัตว์หรือเศษอาหารระดับครัวเรือน	มี	รายงาน	ครัวเรือน	รายปี	จังหวัด	สำนักงานทรัพยากรธรรมชาติ และสิ่งแวดล้อม /พลังงานจังหวัด ชุมพร

ประเด็นยุทธศาสตร์	เป้าประสงค์เชิงยุทธศาสตร์ และปัจจัยสู่ความสำเร็จ (CSF)	ตัวชี้วัด	รายการสถิติทางการ	มี/ไม่มี ฐานข้อมูล	วิธีการเก็บ รวบรวม ข้อมูล	หน่วย นับ	ความถี่	ระดับการ นำเสนอ	หน่วยงานผู้รับผิดชอบ
ยุทธศาสตร์ที่ 4 เพิ่ม ประสิทธิภาพระบบการ บริหารจัดการเชิงบูรณาการ และการจัดการความมั่นคง เพื่อการพัฒนาแบบประชารัฐ	CSF 4.1 บุคลากรภาครัฐได้รับ การพัฒนาศักยภาพเชื่อมโยง การอำนวยความสะดวก อย่างเสมอภาคและเปิดโอกาส ให้ประชาชน มีส่วนร่วม	KPI 4.1.1 จำนวนบุคลากร ภาครัฐที่ผ่านหลักสูตรการ พัฒนาศักยภาพในการบริหาร จัดการระดับจังหวัดแบบมุ่ง ผลสัมฤทธิ์	Data4.1.1.1 จำนวนโครงการอบรมสัมมนาเพิ่มศักยภาพคณะกรรมการ หมู่บ้าน กำนัน ผู้ใหญ่บ้าน	มี	รายงาน	โครงการ	รายปี	จังหวัด	ที่ทำการปกครองจังหวัดชุมพร
			Data4.1.1.2 จำนวนโครงการอบรมสัมมนาเพิ่มศักยภาพบุคลากรภาครัฐ	มี	รายงาน	โครงการ	รายปี	จังหวัด	สำนักงานจังหวัดชุมพร
		KPI 4.1.2 ร้อยละของ โครงการภาครัฐที่เปิดโอกาสให้ ประชาชนมีส่วนร่วมในการ ตรวจสอบ	Data4.1.2.1 จำนวนโครงการภาครัฐที่เปิดโอกาสให้ประชาชนและ องค์กรเอกชนเข้ามามีส่วนร่วมในการบริหารจัดการ	มี	รายงาน	โครงการ	รายปี	จังหวัด	สำนักงานจังหวัดชุมพร/ สำนักงานพัฒนาชุมชน
		KPI 4.1.3 ร้อยละที่ลดลงของ จำนวนข้อร้องเรียนของ ประชาชนต่อการบังคับใช้ กฎหมายของเจ้าหน้าที่และ หน่วยงานในกระบวนการ ยุติธรรม	Data4.1.3.1 จำนวนเรื่องร้องเรียนของประชาชนต่อการบังคับใช้ระเบียบ กฎหมายของรัฐของเจ้าหน้าที่	มี	รายงาน	เรื่อง	รายปี	จังหวัด	สำนักงานจังหวัดชุมพร (ศูนย์ ดำรงธรรม)
			Data4.1.3.2 จำนวนข้อร้องเรียนของประชาชนที่ดำเนินการช่วยเหลือได้ แล้วเสร็จ	มี	รายงาน	เรื่อง	รายปี	จังหวัด	สำนักงานจังหวัดชุมพร (ศูนย์ ดำรงธรรม)
		KPI 4.1.4 ร้อยละที่ลดลงของ สถิติคดีอาญา	Data4.1.4.1 จำนวนคดีอาญาที่น่าสนใจ(รับแจ้ง)	มี	รายงาน	คดี	รายปี	จังหวัด	ตำรวจภูธรจังหวัดชุมพร
			Data4.1.4.2 จำนวนคดีอาญาที่น่าสนใจ(จับได้)	มี	รายงาน	คดี	รายปี	จังหวัด	ตำรวจภูธรจังหวัดชุมพร
			Data4.1.4.3 จำนวนคดีที่แจ้งจับคดียาเสพติด	มี	รายงาน	คดี	รายปี	จังหวัด	ตำรวจภูธรจังหวัดชุมพร
			Data4.1.4.4 จำนวนจุดติดตั้งกล้อง CCTV	มี	รายงาน	จุด	รายปี	จังหวัด	ตำรวจภูธรจังหวัดชุมพร
			Data4.1.4.5 จำนวนคดีแรงงานต่างด้าว พ.ร.บ.คนเข้าเมืองผิดกฎหมาย	มี	รายงาน	คดี	รายปี	จังหวัด	ตรวจคนเข้าเมืองจังหวัดชุมพร (ชุมพรเมืองใหม่)
			Data4.1.4.6 จำนวนคดีแรงงานต่างด้าว พ.ร.บ.การทำงานผิดกฎหมาย	มี	รายงาน	คดี	รายปี	จังหวัด	ตรวจคนเข้าเมืองจังหวัดชุมพร (ชุมพรเมืองใหม่)
	4 CSF	13 KPI	48 DATA						

ตารางที่ 3.8 ข้อมูลสถิติ ตัวชี้วัด ตามประเด็นยุทธศาสตร์ในแผนพัฒนาจังหวัดชุมพร (พ.ศ. 2561 – 2564)

ประเด็นยุทธศาสตร์	เป้าประสงค์เชิงยุทธศาสตร์และปัจจัยสู่ความสำเร็จ (CSF)	ตัวชี้วัด	รายการสถิติทางการ	2558	2559	2560	2561	2562	2563	2564
ยุทธศาสตร์ที่ 1 การพัฒนาการเกษตรกรรมการท่องเที่ยว และเชื่อมโยงการพัฒนาในระดับภูมิภาค	CSF 1.1 รายได้จากการเกษตรและการท่องเที่ยวเพิ่มขึ้น	KPI 1.1.1 ร้อยละที่เพิ่มขึ้นของมูลค่าสินค้าเกษตร	Data1.1.1.1 ปริมาณผลผลิตปาล์มน้ำมันต่อไร่ (กก./ไร่)	2,446	2,319	1,936				
			Data1.1.1.2 ปริมาณผลผลิตยางพาราต่อไร่ (กก./ไร่)	245	223	227				
			Data1.1.1.3 ปริมาณผลผลิตทุเรียน ต่อไร่ (กก./ไร่)	1,150	1,388	790				
			Data1.1.1.4 ยอดจำหน่ายสินค้า OTOP ในแต่ละประเภท (ล้านบาท)	708.80	793.78	1,007.14				
		KPI1.1.2 ร้อยละที่เพิ่มขึ้นของรายได้จากการท่องเที่ยว	Data1.1.2.1 จำนวนนักท่องเที่ยวชาวไทย (คน)	990,845	1,270,070	1,294,877				
			Data1.1.2.2 จำนวนนักท่องเที่ยวชาวต่างประเทศ (คน)	76,923	110,448	112,624				
			Data1.1.2.3 ค่าใช้จ่ายต่อหัวของนักท่องเที่ยวไทย (บาท)	1,934	2,014	อยู่ในขั้นตอนการประมวลผลระดับกรม				
			Data1.1.2.4 ค่าใช้จ่ายต่อหัวของนักท่องเที่ยวต่างประเทศ (บาท)	2,627	2,757	อยู่ในขั้นตอนการประมวลผลระดับกรม				
			Data1.1.2.5 รายได้จากการท่องเที่ยวของจังหวัด (ล้านบาท)	5,881	6,279	6,722				
			Data1.1.2.6 รายได้จากธุรกิจบริการที่เกี่ยวข้องกับการท่องเที่ยวจำแนกตามประเภทธุรกิจและขนาด (ล้านบาท)	5,881	6,279	6,722				
ยุทธศาสตร์ที่ 2 การพัฒนาคน ครอบครัว ชุมชนและสังคมให้มีความมั่นคงตามหลักปรัชญาของเศรษฐกิจพอเพียง	CSF 2.1 ประชาชนมีคุณภาพชีวิตที่ดีขึ้น ครอบครัว ชุมชนเข้มแข็งและมีภูมิคุ้มกัน	KPI 2.1.1 จำนวนครัวเรือนในหมู่บ้านเศรษฐกิจพอเพียงที่ดำเนินชีวิตตามหลักของเศรษฐกิจพอเพียง	Data2.1.1.1 จำนวนหมู่บ้านเศรษฐกิจพอเพียงตามแนวทางสัมมาชีพสู่ชุมชนพึ่งตนเอง (เริ่มดำเนินโครงการปี 2561)	เป้าหมายพัฒนา 16 หมู่บ้านในปี 2561			16			
			Data2.1.1.2 จำนวนครัวเรือนในหมู่บ้านเศรษฐกิจพอเพียงตามแนวทางสัมมาชีพสู่ชุมชนพึ่งตนเอง(ครัวเรือนนำร่อง 30 ครัวเรือน)	เป้าหมายพัฒนา 30 ครัวเรือนในปี 2561			30			
		KPI 2.1.2 ร้อยละที่เพิ่มขึ้นของเครือข่ายศูนย์เรียนรู้ชุมชน	Data2.1.2.1 จำนวนศูนย์เรียนรู้โครงการอันเนื่องมาจากพระราชดำริระดับอำเภอ (แห่ง)	8	8	8				
			Data2.1.2.2 ร้อยละที่เพิ่มขึ้นของเครือข่ายศูนย์เรียนรู้ชุมชน (ร้อยละ)	0	0	0				
		KPI 2.1.3 จำนวนผู้สูงอายุและคนพิการที่ได้รับการพัฒนาศักยภาพ	Data2.1.3.1 จำนวนประชากรสูงอายุ 60 ปี ขึ้นไป (คน)	59,922	61,591	74,209				
			Data2.1.3.2 จำนวนประชากรที่ได้จดทะเบียนคนพิการ (คน)	2,576	4,895	13,040				
			Data2.1.3.3 จำนวนศูนย์การเรียนรู้สำหรับผู้สูงอายุ (แห่ง)	8	8	6				



ประเด็นยุทธศาสตร์	เป้าประสงค์เชิงยุทธศาสตร์และปัจจัยสู่ความสำเร็จ (CSF)	ตัวชี้วัด	รายการสถิติทางการ	2558	2559	2560	2561	2562	2563	2564
ยุทธศาสตร์ที่ 3 การบริหารจัดการทรัพยากรธรรมชาติและสิ่งแวดล้อมให้มีความสมดุลและยั่งยืน	CSF 3.1 อนุรักษ์ทรัพยากรธรรมชาติและสิ่งแวดล้อมให้เกิดการใช้ประโยชน์อย่างคุ้มค่าและมีความสมดุลทางระบบนิเวศ	KPI 3.1.1 จำนวนองค์กรปกครองส่วนท้องถิ่นที่มีการบริหารจัดการทรัพยากรธรรมชาติและสิ่งแวดล้อมอย่างมีส่วนร่วม	Data3.1.1.1 จำนวนองค์กรปกครองส่วนท้องถิ่นที่มีการบริหารจัดการทรัพยากรธรรมชาติและสิ่งแวดล้อม (แห่ง)	44	47	47				
			Data3.1.1.2 จำนวนการมีส่วนร่วมของทุกภาคส่วนในการสร้างความเข้าใจและการแก้ไขปัญหาและปัญหาพื้นที่ป่าอนุรักษ์ถูกบุกรุกทำลาย (โครงการ)	40	44	45				
			Data3.1.1.3 จำนวนเครือข่ายความร่วมมือในการอนุรักษ์และดูแลลุ่มน้ำ (เครือข่าย)	16	18	20				
			Data3.1.1.4 จำนวนเครือข่ายความร่วมมือในการอนุรักษ์และดูแลป่า (เครือข่าย) (ปี 60 ทสม. มีการรวมกลุ่มเครือข่ายระดับอำเภอ 8 อำเภอ)	24	26	8				
			Data3.1.1.5 มีแผนการบูรณาการ การบริหารจัดการลุ่มน้ำร่วมกันกับพื้นที่ใกล้เคียง (โครงการโดยกรมทรัพยากรน้ำ)	66	77	38				
			Data3.1.1.6 ความถี่ในการประชุมหน่วยงานที่เกี่ยวข้อง (ครั้ง)	2	5	10				
		KPI 3.1.2 ร้อยละที่เพิ่มขึ้นของจำนวนพื้นที่ป่าในจังหวัด	Data3.1.2.1 ข้อมูลอัตราพื้นที่ป่า (ป่าบก ป่าชายเลน)	102.1	142.3	อยู่ในขั้นตอนการประมวลผล GPS ระดับกรม				
			Data3.1.2.2 ข้อมูลป่าชายเลนที่ปลูกเพิ่ม (ไร่)	120	100	อยู่ในขั้นตอนการประมวลผล GPS ระดับกรม				
		KPI 3.1.3 ร้อยละที่ลดลงของจำนวนขยะมูลฝอยในจังหวัด	Data3.1.3.1 ปริมาณขยะที่เกิดขึ้น (ตัน/ปี)	133,221	134,637	200,359				
			Data3.1.3.2 ปริมาณขยะที่ถูกนำไปใช้ประโยชน์ (ตัน/ปี)	3,051	11,917	176 ตัน/วัน	ข้อมูลในระดับเขตพื้นที่ (สำนักงานสิ่งแวดล้อมภาค 14 จ.สุราษฎร์ธานี) ใช้หน่วยเป็น ตัน/วัน อยู่ระหว่างดำเนินการแปลงหน่วยเป็น ตัน/ปี โดยกรมควบคุมมลพิษ			
			Data3.1.3.3 ปริมาณขยะที่มีการเก็บขนไปกำจัด (ตัน/ปี)	63,407	60,845	178,759				
			Data3.1.3.4 ปริมาณขยะสะสม (ตัน/ปี)	200,358	51,673	21,600				
			Data3.1.3.5 ปริมาณขยะที่กำจัดถูกต้อง (ตัน/ปี)	10,658	15,074	19 ตัน/วัน	ข้อมูลในระดับเขตพื้นที่ (สำนักงานสิ่งแวดล้อมภาค 14 จ.สุราษฎร์ธานี) ใช้หน่วยเป็น ตัน/วัน อยู่ระหว่างดำเนินการแปลงหน่วยเป็น ตัน/ปี โดยกรมควบคุมมลพิษ			
			Data3.1.3.6 ปริมาณขยะที่กำจัดไม่ถูกต้อง (ตัน/ปี)	52,749	45,771	175 ตัน/วัน	ข้อมูลในระดับเขตพื้นที่ (สำนักงานสิ่งแวดล้อมภาค 14 จ.สุราษฎร์ธานี) ใช้หน่วยเป็น ตัน/วัน อยู่ระหว่างดำเนินการแปลงหน่วยเป็น ตัน/ปี โดยกรมควบคุมมลพิษ			
			Data3.1.3.7 ปริมาณการกำจัดขยะต่อวัน (ตัน)	365	369	194 ตัน/วัน	ข้อมูลในระดับเขตพื้นที่ (สำนักงานสิ่งแวดล้อมภาค 14 จ.สุราษฎร์ธานี) ใช้หน่วยเป็น ตัน/วัน อยู่ระหว่างดำเนินการแปลงหน่วยเป็น ตัน/ปี โดยกรมควบคุมมลพิษ			
			Data3.1.3.8 ปริมาณการเก็บขนขยะ(ตัน/วัน)	84	90	19 ตัน/วัน	ข้อมูลในระดับเขตพื้นที่ (สำนักงานสิ่งแวดล้อมภาค 14 จ.สุราษฎร์ธานี) ใช้หน่วยเป็น ตัน/วัน อยู่ระหว่างดำเนินการแปลงหน่วยเป็น ตัน/ปี โดยกรมควบคุมมลพิษ			

ประเด็นยุทธศาสตร์	เป้าประสงค์เชิงยุทธศาสตร์และปัจจัยสู่ความสำเร็จ (CSF)	ตัวชี้วัด	รายการสถิติทางการ	2558	2559	2560	2561	2562	2563	2564
ยุทธศาสตร์ที่ 3 การบริหารจัดการทรัพยากรธรรมชาติ และสิ่งแวดล้อมให้มีความสมดุลและยั่งยืน	CSF 3.1 อนุรักษ์ทรัพยากรธรรมชาติและสิ่งแวดล้อมให้เกิดการใช้ประโยชน์อย่างคุ้มค่าและมีความสมดุลทางระบบนิเวศ	KPI 3.1.4 จำนวนครัวเรือนที่ใช้พลังงานทดแทนและพลังงานทางเลือก	Data3.1.4.1 จำนวนครัวเรือนที่ใช้พลังงานทดแทนและพลังงานทางเลือก (ครัวเรือน)	16,299	6,241	4,543				
			Data3.1.4.2 จำนวนครัวเรือนที่ใช้พลังงานทดแทนระบบผลิตพลังงานก๊าซชีวภาพจากมูลสัตว์ Biogas Network (ครัวเรือน)	-	10	-				
			Data3.1.4.3 จำนวนครัวเรือนที่ใช้พลังงานทดแทนผลิตพลังงานไฟฟ้าพลังงานน้ำ (ครัวเรือน)	-	-	-				
			Data3.1.4.4 จำนวนครัวเรือนที่ใช้พลังงานทดแทนใช้แก๊สชีวภาพจากมูลสัตว์หรือเศษอาหารระดับครัวเรือน (ครัวเรือน)	83	-	50				
ยุทธศาสตร์ที่ 4 เพิ่มประสิทธิภาพระบบการบริหารจัดการเชิงบูรณาการ และการจัดการความมั่นคง เพื่อการพัฒนาแบบประชาธิปไตย	CSF 4.1 บุคลากรภาครัฐได้รับการพัฒนาศักยภาพเชื่อมโยงการอำนวยความสะดวกและเปิดโอกาสให้ประชาชนมีส่วนร่วม	KPI 4.1.1 จำนวนบุคลากรภาครัฐที่ผ่านหลักสูตรการพัฒนาศักยภาพในการบริหารจัดการระดับจังหวัดแบบมุ่งผลลัพธ์	Data4.1.1.1 จำนวนโครงการอบรมสัมมนาเพิ่มศักยภาพคณะกรรมการหมู่บ้าน กำนัน ผู้ใหญ่บ้าน (โครงการ) (งบประมาณแผนพัฒนาจังหวัด)	หมายเหตุ* ไม่มีการจัดสรรงบประมาณพัฒนาจังหวัดในการจัดอบรม						
			Data4.1.1.2 จำนวนโครงการอบรมสัมมนาเพิ่มศักยภาพบุคลากรภาครัฐ (โครงการ) (หน่วยงานของงบประมาณบริหารจังหวัด 9 ล้านผ่าน สนจ.ขพ.)	-	-	4	หมายเหตุ* ไม่มีการจัดสรรงบประมาณพัฒนาจังหวัดในการจัดอบรม โดยหน่วยงานดำเนินการของงบประมาณบริหารจังหวัดผ่าน สนจ.ขพ.			
		KPI 4.1.2 ร้อยละของโครงการภาครัฐที่เปิดโอกาสให้ประชาชนมีส่วนร่วมในการตรวจสอบ	Data4.1.2.1 จำนวนโครงการภาครัฐที่เปิดโอกาสให้ประชาชนและองค์กรเอกชนเข้ามามีส่วนร่วมในการบริหารจัดการ (โครงการ)	พข. และ สนจ. ดำเนินโครงการประชาธิปไตย 2561 พข. ดำเนิน 3 โครงการ/สนจ. ดำเนิน 1 โครงการ			4			
		KPI 4.1.3 ร้อยละที่ลดลงของจำนวนข้อร้องเรียนของประชาชนต่อการบังคับใช้กฎหมายของเจ้าหน้าที่และหน่วยงานในกระบวนการยุติธรรม	Data4.1.3.1 จำนวนเรื่องร้องเรียนของประชาชนต่อการบังคับใช้ระเบียบกฎหมายของรัฐของเจ้าหน้าที่ (เรื่อง)	38	15	24				
			Data4.1.3.2 จำนวนข้อร้องเรียนของประชาชนที่ดำเนินการช่วยเหลือได้แล้วเสร็จ (เรื่อง)	1,152	666	352				
		KPI 4.1.4 ร้อยละที่ลดลงของสถิติคดีอาญา	Data4.1.4.1 จำนวนคดีอาญาที่น่าสนใจ(รับแจ้ง) (คดี)	42	61	18				
			Data4.1.4.2 จำนวนคดีอาญาที่น่าสนใจ(จับได้) (คดี)	19	46	18				
			Data4.1.4.3 จำนวนคดีที่แจ้งจับคดียาเสพติด (คดี)	1,865	3,717	4,208				
			Data4.1.4.4 จำนวนจุดติดตั้งกล้อง CCTV (จุด)	12	13	31				
			Data4.1.4.5 จำนวนคดีแรงงานต่างด้าว พ.ร.บ.คนเข้าเมืองผิดกฎหมาย	263	586	อยู่ในขั้นตอนการประมวลผลระดับเขตพื้นที่				
			Data4.1.4.6 จำนวนคดีแรงงานต่างด้าว พ.ร.บ.การทำงานผิดกฎหมาย	625	220	อยู่ในขั้นตอนการประมวลผลระดับเขตพื้นที่				

## บทที่ 4

### บทสรุป และข้อเสนอแนะการพัฒนาสถิติ

#### 4.1 สรุปสถานการณ์ข้อมูล และข้อเสนอแนะการพัฒนาการจัดเก็บข้อมูล

##### (1) สรุปสถานการณ์ข้อมูล

จากการตรวจสอบสถานะรายการข้อมูลตามแผนผังรายการสถิติทางการที่ได้นำเสนอในบทที่ 3 สามารถสรุปภาพรวมรายการสถิติทางการตามประเด็นยุทธศาสตร์การพัฒนาจังหวัด ดังนี้

แผนพัฒนาระดับจังหวัดมีรายการสถิติทางการ ทั้งหมด 48 รายการ ซึ่งแบ่งสถานะรายการข้อมูลตามแผนผังรายการสถิติทางการ ได้ดังนี้

- รายการสถิติทางการที่มีการจัดเก็บข้อมูลเป็นปกติ 43 รายการ คิดเป็นร้อยละ 89.58
- รายการสถิติทางการที่ยังไม่มีการจัดเก็บข้อมูลหรือมีข้อมูลไม่ครบถ้วน 5 รายการ คิดเป็นร้อยละ 10.42 สาเหตุเนื่องจากบางโครงการเป็นโครงการใหม่ que เริ่มดำเนินการในปีงบประมาณ 2559 หรือปีงบประมาณ 2560

ตารางที่ 4.1 รายการสถิติทางการที่ยังไม่มีการจัดเก็บข้อมูลตามประเด็นยุทธศาสตร์ในแผนพัฒนาจังหวัด

ประเด็นยุทธศาสตร์และปัจจัยสู่ความสำเร็จ (CSF)	ตัวชี้วัด	รายการสถิติทางการ	มี/ไม่มีฐานข้อมูล	วิธีการเก็บรวบรวมข้อมูล	หน่วยนับ	หน่วยงานผู้รับผิดชอบ
ยุทธศาสตร์ที่ 2 การพัฒนาคน ครอบครัว ชุมชนและสังคม ให้มีความมั่นคงตามหลักปรัชญาของเศรษฐกิจพอเพียง CSF 2.1 ประชาชนมีคุณภาพชีวิตที่ดีขึ้น ครอบครัว ชุมชนเข้มแข็งและมีภูมิคุ้มกัน	KPI 2.1.1 จำนวนครัวเรือนในหมู่บ้านเศรษฐกิจพอเพียงที่ดำเนินชีวิตตามหลักของเศรษฐกิจพอเพียง	Data2.1.1.1 จำนวนหมู่บ้านเศรษฐกิจพอเพียงตามแนวทางสัมมาชีพสู่ชุมชนพึ่งตนเอง	มี	รายงาน	หมู่บ้าน	สนง.พัฒนาชุมชน จ.ชพ. เริ่มโครงการปีงบประมาณ 2561
		Data2.1.1.2 จำนวนครัวเรือนในหมู่บ้านเศรษฐกิจพอเพียงตามแนวทางสัมมาชีพสู่ชุมชนพึ่งตนเอง	มี	รายงาน	ครัวเรือน	สนง.พัฒนาชุมชน จ.ชพ. เริ่มโครงการปีงบประมาณ 2561
	KPI 2.1.2 ร้อยละที่เพิ่มขึ้นของเครือข่ายศูนย์เรียนรู้ชุมชน	Data2.1.2.2 ร้อยละที่เพิ่มขึ้นของเครือข่ายศูนย์เรียนรู้ชุมชน	มี	รายงาน	แห่ง	ที่ทำการปกครองอำเภอมีโครงการพัฒนาศักยภาพเท่านั้น ไม่มีโครงการขยายจำนวนศูนย์
ยุทธศาสตร์ที่ 3 การบริหารจัดการทรัพยากรธรรมชาติและสิ่งแวดล้อมให้มีความสมดุลและยั่งยืน CSF 3.1 อนุรักษ์ทรัพยากรธรรมชาติและสิ่งแวดล้อมให้เกิดการใช้ประโยชน์อย่างคุ้มค่าและมีความสมดุลทางระบบนิเวศ	KPI 3.1.1 จำนวนองค์กรปกครองส่วนท้องถิ่นที่มีการบริหารจัดการทรัพยากรธรรมชาติและสิ่งแวดล้อมอย่างมีส่วนร่วม	Data3.1.1.1 จำนวนองค์กรปกครองส่วนท้องถิ่นที่มีการบริหารจัดการทรัพยากรธรรมชาติและสิ่งแวดล้อม	มี	รายงาน	แห่ง	สนง. ทรัพยากรธรรมชาติและสิ่งแวดล้อม /อปท.
		Data3.1.1.2 จำนวนการมีส่วนร่วมของทุกภาคส่วนในการสร้างความเข้าใจและการแก้ไขปัญหาและปัญหาพื้นที่ป่าอนุรักษ์ถูกบุกรุกทำลาย	มี	รายงาน	ร้อยละ	สนง. ทรัพยากรธรรมชาติและสิ่งแวดล้อม / โครงการชลประทาน/ อปท. โดยนำจำนวนโครงการในแต่ละหน่วยงานมารวมเพื่อบันทึกข้อมูล
2 CSF	3 KPI	5 DATA				

รายการสถิติทางการที่ยังไม่มีการจัดเก็บข้อมูลในหน่วยงานเกิดจากการดำเนินโครงการใหม่ในปีงบประมาณ 2560 ของหน่วยงานที่รับผิดชอบและยังไม่มี การนำเสนอรายงาน

## (2) ข้อเสนอแนะการพัฒนาการจัดเก็บข้อมูล

แผนพัฒนาจังหวัดชุมพร (พ.ศ.2561-2564) มีวิสัยทัศน์ พันธกิจ เป้าประสงค์รวม และประเด็นยุทธศาสตร์ รวมทั้งตัวชี้วัดสำคัญที่เชื่อมโยงกับการพัฒนาประเทศตามแผนพัฒนาเศรษฐกิจและสังคมแห่งชาติ ฉบับที่ 12 ดังนั้นการจัดเก็บข้อมูลรายการสถิติที่สำคัญตามประเด็นยุทธศาสตร์จึงเป็นปัจจัยหลักที่บ่งบอกถึงสถานการณ์ของจังหวัดชุมพรที่จะเกิดขึ้น รวมถึงการแก้ไขปัญหาอุปสรรค การพัฒนาเพื่อรองรับการผลิตและการบริการ เป็นการบูรณาการระหว่างหน่วยงานภาครัฐและเอกชนได้มีส่วนร่วมในการกำหนดทิศทางในการพัฒนาจังหวัดสนับสนุนให้เกิดความสำเร็จ

เพื่อให้การดำเนินการพัฒนาข้อมูลของจังหวัดชุมพรเป็นไปอย่างมีประสิทธิภาพ ตรงตามประเด็นยุทธศาสตร์การพัฒนาจังหวัด นโยบายจังหวัด และยุทธศาสตร์การพัฒนาสถิติระดับพื้นที่ บรรลุตามวัตถุประสงค์ คณะกรรมการสถิติระดับจังหวัดจึงควรมีการพัฒนาการจัดเก็บข้อมูลในแต่ละหน่วยงาน โดยอาจใช้หลักการที่เหมาะสมและสอดคล้องตามข้อเสนอแนะดังนี้

- (ก) การปรับเปลี่ยนกลไกในการพัฒนาการจัดเก็บข้อมูล เพื่อให้ได้ซึ่งข้อมูลที่เป็นปัจจุบัน มีการพัฒนาคุณภาพของข้อมูลและการประสานข้อมูล สนับสนุนให้มีการนำแผนพัฒนาสถิติจังหวัดชุมพร ไปใช้ประโยชน์ในแผนปฏิบัติราชการประจำปี โดยใช้ข้อมูลสารสนเทศเป็นเครื่องมือในการตัดสินใจและพัฒนา ทั้งนี้ ควรมีการจัดระบบการเชื่อมโยงข้อมูลสารสนเทศที่สำคัญทั้งระดับจังหวัดและระดับกลุ่มจังหวัด โดยในระดับกลุ่มจังหวัด สำนักบริหารยุทธศาสตร์กลุ่มจังหวัดภาคใต้ฝั่งอ่าวไทย ร่วมกับสำนักงานสถิติจังหวัดใน 4 จังหวัด
- (ข) การมอบหมายหน่วยงานในการจัดเก็บข้อมูลในระดับกรม และมีการกิจต้องรับผิดชอบ มอบหมายผู้รับผิดชอบข้อมูลกับหน่วยงานที่เกี่ยวข้อง ดำเนินการจัดเก็บข้อมูลอย่างต่อเนื่อง เพื่อเป็นฐานข้อมูลสนับสนุนการจัดทำยุทธศาสตร์ในทุกระดับชั้น
- (ค) การจัดอบรมบุคลากรในการจัดเก็บข้อมูล เพื่อให้เข้าใจกระบวนการการจัดเก็บข้อมูล การจัดทำคู่มือการจัดเก็บข้อมูลซึ่งมีคำนิยาม/คำจำกัดความของข้อมูลเพื่อให้ข้อมูลในแต่ละหน่วยงานนั้นมีทิศทางเดียวกัน รวมถึงการพัฒนาระบบและวิธีการรับ-ส่งเชื่อมโยงข้อมูลในทุกระดับชั้น
- (ง) การเสนอโครงการเพื่อของบประมาณในการจัดเก็บข้อมูลที่สำคัญและจำเป็นอย่างเร่งด่วน เช่นสถานการณ์ที่เกิดขึ้นในบางภาวะ จะต้องเร่งแก้ไขปัญหาอุปสรรคเพื่อจำกัดขอบเขตการเกิดผลกระทบให้น้อยที่สุด

## 4.2 แผนปฏิบัติการพัฒนาการจัดเก็บข้อมูลสถิติทางการ

ในส่วนนี้นำเสนอแผนงาน/โครงการ/กิจกรรม เพื่อขับเคลื่อนการพัฒนาการจัดเก็บข้อมูลสถิติทางการระดับจังหวัด ตามยุทธศาสตร์การพัฒนาจังหวัด ทั้ง 4 ยุทธศาสตร์

ตารางที่ 4.2 แผนปฏิบัติการพัฒนาการจัดเก็บข้อมูลสถิติทางการ

ลำดับ	งาน/โครงการ	2560			2561										
		ต.ค.	พ.ย.	ธ.ค.	ม.ค.	ก.พ.	มี.ค.	เม.ย.	พ.ค.	มิ.ย.	ก.ค.	ส.ค.	ก.ย.		
1	ทบทวนยุทธศาสตร์จังหวัด ปรับปรุงข้อมูลสถิติตามประเด็นยุทธศาสตร์	<div></div>													
2	จัดทำ (ร่าง)แผนพัฒนาสถิติระดับพื้นที่ จังหวัดชุมพร ฉบับที่ 2 (พ.ศ. 2561 - 2564)	<div></div>													
3	ปรับปรุงองค์ประกอบคณะกรรมการสถิติระดับจังหวัด				<div></div>										
4	ติดตามข้อมูลที่ขาดหายในแผนพัฒนาสถิติ ปี 2560 ตามชุดข้อมูลยุทธศาสตร์จังหวัดชุมพร 8PC/CI ชุดข้อมูลกลางของประเทศไทย MIS4 และยุทธศาสตร์การพัฒนาจังหวัด ทั้ง 4 ยุทธศาสตร์				<div></div>	<div></div>									
5	นำเข้าข้อมูลจากตาราง Excel ปี 2560 ในชุดข้อมูลยุทธศาสตร์จังหวัดชุมพร 8PC/CI ชุดข้อมูลกลางของประเทศไทย MIS4 และยุทธศาสตร์การพัฒนาจังหวัด ทั้ง 4 ยุทธศาสตร์	<div></div>													
6	คณะกรรมการสถิติระดับจังหวัดกำหนดหน่วยงานเจ้าภาพรับผิดชอบรายการข้อมูล (Data List) ในผังสถิติทางการตามประเด็นยุทธศาสตร์				<div></div>										
7	ตรวจสอบความมีอยู่ของข้อมูล (Check Stock Data) และวิเคราะห์ข้อมูลที่ขาดหาย (Data Gap Analysis) ตามประเด็นยุทธศาสตร์					<div></div>	<div></div>								
8	จัดทำแผนพัฒนาสถิติระดับพื้นที่ จังหวัดชุมพร ฉบับที่ 2 (พ.ศ. 2561 - 2564)					<div></div>									
9	นำเสนอแผนพัฒนาสถิติระดับพื้นที่ จังหวัดชุมพร ฉบับที่ 2 (พ.ศ. 2561 - 2564) ต่อผู้ว่าราชการจังหวัด					<div></div>									
10	คณะกรรมการสถิติระดับจังหวัด พิจารณารับ (ร่าง) แผนพัฒนาสถิติของจังหวัด					<div></div>									
11	จัดประชุม/อบรมให้ความรู้หน่วยงานที่เกี่ยวข้องกับข้อมูล								<div></div>	<div></div>					
12	รายงานความก้าวหน้าโครงการฯ ถึงสำนักงานสถิติแห่งชาติทุกวันที่ 25 ของเดือน	<div></div>													

## บรรณานุกรม

1 “แผนพัฒนาเศรษฐกิจและสังคมแห่งชาติ ฉบับที่ ๑๒ (พ.ศ. ๒๕๖๐-๒๕๖๔)”

[ระบบออนไลน์] แหล่งที่มา [http://www.nesdb.go.th/main.php?filename=develop\\_issue](http://www.nesdb.go.th/main.php?filename=develop_issue)  
(สืบค้นเมื่อ 10 มกราคม 2561)

2 “แผนแม่บทระบบสถิติประเทศไทย ฉบับที่ 2 (พ.ศ.2559-2564)”

[ระบบออนไลน์] แหล่งที่มา <http://osthailand.nic.go.th/แผนแม่บทสถิติประเทศไทย.html>  
(สืบค้นเมื่อ 20 ธันวาคม 2560)

3 “แผนพัฒนาจังหวัดชุมพร (พ.ศ.2561-2564)”

[ระบบออนไลน์] แหล่งที่มา <http://www.chumphon.go.th/2013/page/planchumphon>  
(สืบค้นเมื่อ 10 มกราคม 2561)

4 “รายงานสถิติจังหวัด”

[ระบบออนไลน์] แหล่งที่มา  
[http://chumphon.old.nso.go.th/nso/project/search/index.jsp?province\\_id=83](http://chumphon.old.nso.go.th/nso/project/search/index.jsp?province_id=83)  
(สืบค้นเมื่อ 2 กุมภาพันธ์ 2561)

5 “ผลิตภัณฑ์ภาคและจังหวัด”

[ระบบออนไลน์] แหล่งที่มา [http://www.nesdb.go.th/main.php?filename=national\\_account](http://www.nesdb.go.th/main.php?filename=national_account)  
(สืบค้นเมื่อ 6 กุมภาพันธ์ 2561)

ภาคผนวก



ภาคผนวก

---

คำสั่งแต่งตั้งคณะกรรมการสถิติระดับจังหวัด

ภาคผนวก

รายงานการประชุมคณะกรรมการสถิติระดับจังหวัด

ภาคผนวก

---

ภาพการประชุมคณะกรรมการสถิติระดับจังหวัด

การประชุมคณะกรรมการสถิติระดับจังหวัด ครั้งที่ ๑/๒๕๖๑  
โครงการพัฒนาข้อมูลสถิติและสารสนเทศระดับพื้นที่ ๗๖ จังหวัด/๑๘ กลุ่มจังหวัด  
วันจันทร์ ที่ ๑๙ กุมภาพันธ์ พ.ศ. ๒๕๖๑ เวลา ๙.๓๐ น. - ๑๒.๐๐ น.  
ณ ห้องประชุมเกาะมัตตราชั้น ๒ ศาลากลางจังหวัดชุมพร

---



ภาคผนวก

---

มติคณะรัฐมนตรี และความเห็นหน่วยงานที่เกี่ยวข้อง



ที่ ทก ๐๑๐๐.๔/๗๕๒

กระทรวงเทคโนโลยีสารสนเทศและการสื่อสาร  
ศูนย์ราชการเฉลิมพระเกียรติ ๘๐ พรรษา  
๑๒๐ หมู่ ๓ ชั้น ๘ อาคารรัฐประศาสนภักดี  
ถนนแจ้งวัฒนะ เขตหลักสี่ กรุงเทพฯ ๑๐๒๑๐

๗ กรกฎาคม ๒๕๕๙

เรื่อง ร่างแผนแม่บทระบบสถิติประเทศไทย ฉบับที่ ๒ (พ.ศ. ๒๕๕๙ - ๒๕๖๔)

เรียน เลขาธิการคณะกรรมการรัฐมนตรี

- สิ่งที่ส่งมาด้วย ๑. หนังสือรองนายกรัฐมนตรีเห็นชอบให้เสนอคณะรัฐมนตรี  
๒. รายงานการประชุมคณะกรรมการจัดระบบสถิติประเทศไทย ๓ ด้าน (ด้านสังคม  
ด้านเศรษฐกิจ และด้านทรัพยากรธรรมชาติและสิ่งแวดล้อม) ครั้งที่ ๑/๒๕๕๘  
๓. รายงานผลการดำเนินงานตามแผนแม่บทระบบสถิติประเทศไทย ฉบับที่ ๑ (พ.ศ. ๒๕๕๔ -  
๒๕๕๘) ครั้งที่ ๒ ปี พ.ศ. ๒๕๕๘ จำนวน ๑๐๐ ชุด  
๔. เอกสารร่างแผนแม่บทระบบสถิติประเทศไทย ฉบับที่ ๒ (พ.ศ. ๒๕๕๙ - ๒๕๖๔) จำนวน  
๑๐๐ ชุด

ด้วยกระทรวงเทคโนโลยีสารสนเทศและการสื่อสาร มีความประสงค์ขอเสนอเรื่อง ร่างแผนแม่บทระบบสถิติประเทศไทย ฉบับที่ ๒ (พ.ศ. ๒๕๕๙ - ๒๕๖๔) มาเพื่อเสนอคณะรัฐมนตรีพิจารณา โดยเรื่องนี้เข้าข่ายที่จะต้องนำเสนอคณะรัฐมนตรีตามพระราชกฤษฎีกาว่าด้วยการเสนอเรื่องและการประชุมคณะรัฐมนตรี พ.ศ. ๒๕๔๘ มาตรา ๔ (๑) ทั้งนี้ รองนายกรัฐมนตรี (พลอากาศเอก ประจิน จั่นตอง) กำกับการบริหารราชการกระทรวงเทคโนโลยีสารสนเทศและการสื่อสาร ได้เห็นชอบให้นำเรื่องดังกล่าวเสนอคณะรัฐมนตรีด้วยแล้ว

ทั้งนี้ เรื่องดังกล่าวมีรายละเอียด ดังนี้

#### ๑. เรื่องเดิม

##### ๑.๑ ความเป็นมาของเรื่องที่จะเสนอ

๑.๑.๑ พระราชบัญญัติสถิติ พ.ศ. ๒๕๕๐ บัญญัติให้สำนักงานสถิติแห่งชาติมีอำนาจหน้าที่ตามมาตรา ๖ (๑) จัดทำแผนแม่บทเกี่ยวกับการดำเนินงานทางสถิติของรัฐ และมาตรา ๗ ในการจัดทำแผนแม่บทตามมาตรา ๖ (๑) ให้สำนักงานสถิติแห่งชาติประสานกับหน่วยงานที่เกี่ยวข้องและจัดทำให้สอดคล้องกับนโยบายและแผนการพัฒนาประเทศ และเมื่อคณะรัฐมนตรีให้ความเห็นชอบแล้วให้หน่วยงานที่เกี่ยวข้องปฏิบัติให้เป็นไปตามแผนแม่บท

๑.๑.๒ แผนแม่บทระบบสถิติประเทศไทย เป็นแผนเกี่ยวกับทิศทาง เป้าหมายหลัก ยุทธศาสตร์ และแนวทางการดำเนินงานเพื่อให้เกิดสถิติทางการ (ข้อมูลสถิติที่สำคัญและจำเป็น) โดยให้ความสำคัญกับความร่วมมือและการมีส่วนร่วมจากหน่วยงานภาครัฐทุกสังกัด ซึ่งมีบทบาทเป็นทั้งผู้ผลิตและผู้ใช้สถิติ เพื่อให้ได้ข้อมูลสถิติที่สามารถนำมาใช้เป็นฐานข้อมูลที่สำคัญในการพัฒนาทั้งในระดับประเทศ และพื้นที่ (จังหวัด/กลุ่มจังหวัด) อย่างมีมาตรฐานและคุณภาพ

๑.๑.๓ กระทรวงเทคโนโลยีสารสนเทศและการสื่อสาร โดยสำนักงานสถิติแห่งชาติ ได้จัดทำแผนแม่บทระบบสถิติประเทศไทย มาแล้ว ๑ ฉบับ คือ แผนแม่บทระบบสถิติประเทศไทย ฉบับที่ ๑ (พ.ศ. ๒๕๕๔ – ๒๕๕๘) ซึ่งได้รับความเห็นชอบจากคณะรัฐมนตรี เมื่อวันที่ ๒๘ ธันวาคม ๒๕๕๓ รวมทั้ง คณะรัฐมนตรีมีมติแต่งตั้งคณะกรรมการที่ปรึกษาด้านวิชาการ ซึ่งมีอำนาจหน้าที่ให้คำปรึกษา แนะนำด้าน วิชาการในการผลิตและการให้บริการข้อมูลสถิติ และแต่งตั้งคณะกรรมการจัดระบบสถิติประเทศไทย ๓ ด้าน (ด้านสังคม ด้านเศรษฐกิจ และด้านทรัพยากรธรรมชาติและสิ่งแวดล้อม) ซึ่งมีอำนาจหน้าที่รายงานความก้าวหน้า แผนแม่บทระบบสถิติประเทศไทย และเสนอแนะแนวทางการพัฒนาระบบสถิติต่อคณะรัฐมนตรี

๑.๑.๔ คณะกรรมการจัดระบบสถิติประเทศไทย ๓ ด้าน ได้มอบหมายให้ สำนักงานสถิติแห่งชาติ ในฐานะฝ่ายเลขานุการฯ เสนอคณะรัฐมนตรี เรื่องรายงานผลการดำเนินงาน ครั้งที่ ๑ ปี พ.ศ. ๒๕๕๕ พร้อมเสนอข้อเสนอนโยบายพัฒนาระบบสถิติประเทศไทย ซึ่งคณะรัฐมนตรีมีมติเห็นชอบ เมื่อวันที่ ๔ มิถุนายน ๒๕๕๖ ใน ๓ เรื่อง คือ

๑) ให้นำแผนพัฒนาสถิติรายสาขาเข้าเป็นส่วนหนึ่งของแผนปฏิบัติราชการ ของกระทรวง กรม โดยบูรณาการการจัดทำข้อมูลสถิติร่วมกับหน่วยงานที่เกี่ยวข้อง เพื่อให้ได้ข้อมูลที่ถูกต้อง ครบถ้วน มีมาตรฐาน รอบระยะเวลาการเก็บข้อมูลที่สอดคล้องกันและทันต่อเหตุการณ์ สามารถนำไปใช้ในการ บริหารและวางแผน เพื่อการพัฒนาประเทศในมิติต่าง ๆ ได้อย่างเหมาะสม และมีประสิทธิภาพ

๒) คงกรอบอัตรากำลังด้านสถิติ โดยหากกระทรวง กรมใดเห็นว่ามีความ จำเป็นต้องใช้ตำแหน่งด้านสถิติทั้งที่มีอยู่แล้ว หรือจะกำหนดเพิ่มเติมให้เสนอ อ.ก.พ. กระทรวงเพื่อพิจารณา

๓) งบประมาณ ให้หน่วยงานที่เกี่ยวข้องพิจารณาปรับแผนการดำเนินงาน และแผนการใช้จ่ายงบประมาณประจำปีที่ได้รับการจัดสรรมา ดำเนินการตามความจำเป็นและเหมาะสมต่อไป

๑.๑.๕ แผนแม่บทระบบสถิติประเทศไทย ฉบับที่ ๑ (พ.ศ. ๒๕๕๔ – ๒๕๕๘) ได้สิ้นสุดลงในปี ๒๕๕๘ สำนักงานสถิติแห่งชาติ จึงได้ดำเนินการจัดทำร่างแผนแม่บทระบบสถิติประเทศไทย ฉบับที่ ๒ (พ.ศ. ๒๕๕๙ - ๒๕๖๔)

๑.๑.๖ คณะกรรมการจัดระบบสถิติประเทศไทย ๓ ด้าน โดยมีนายพรชัย รุจิประภา ขณะดำรงตำแหน่งรัฐมนตรีว่าการกระทรวงเทคโนโลยีสารสนเทศและการสื่อสาร เป็นประธานกรรมการ มี ปลัดกระทรวงทุกกระทรวง และผู้ทรงคุณวุฒิทั้ง ๓ ด้าน (ด้านสังคม ด้านเศรษฐกิจ และด้านทรัพยากรธรรมชาติและ สิ่งแวดล้อม) เป็นคณะกรรมการฯ โดยมีสำนักงานสถิติแห่งชาติ เป็นฝ่ายเลขานุการฯ ได้มีการประชุมและ มีมติในการประชุมคณะกรรมการฯ ครั้งที่ ๑/๒๕๕๘ เมื่อวันที่ ๒๖ มีนาคม ๒๕๕๘ เห็นชอบในหลักการและ มอบหมายให้สำนักงานสถิติแห่งชาติ ไปดำเนินการปรับปรุงตามข้อสังเกตของคณะกรรมการจัดระบบสถิติ ประเทศไทย ๓ ด้าน และเสนอคณะรัฐมนตรีเพื่อทราบ เรื่อง ผลการดำเนินงานตามแผนแม่บทระบบสถิติ ประเทศไทย ฉบับที่ ๑ ครั้งที่ ๒ ปี พ.ศ. ๒๕๕๘ และให้ความเห็นชอบร่างแผนแม่บทระบบสถิติประเทศไทย ฉบับที่ ๒ (พ.ศ. ๒๕๕๙ - ๒๕๖๔) พร้อมข้อเสนอแนะแนวทางในการพัฒนาระบบสถิติของประเทศไทยต่อไป รายละเอียดตามสิ่งที่ส่งมาด้วย ๒

## ๑.๒ ผลการดำเนินการ

๑.๒.๑ รายงานผลการดำเนินงานตามแผนแม่บทระบบสถิติประเทศไทย ฉบับที่ ๑ (พ.ศ. ๒๕๕๔ – ๒๕๕๘) ครั้งที่ ๒ ปี พ.ศ. ๒๕๕๘ มีผลการดำเนินงานใน ๓ ยุทธศาสตร์ ดังนี้

๑) ยุทธศาสตร์ที่ ๑ การบริหารจัดการระบบสถิติอย่างมีประสิทธิภาพ ได้ มีการดำเนินงานใน ๓ ระดับ คือ

(๑) ระดับ...

(๑) ระดับนโยบาย ขับเคลื่อนโดยคณะกรรมการจัดระบบสถิติประเทศไทย ๓ ด้าน ซึ่งได้แต่งตั้งคณะอนุกรรมการสถิติรายสาขา จำนวน ๒๑ คณะ แต่งตั้งคณะอนุกรรมการกำหนดมาตรฐานสถิติ จำนวน ๑ คณะ และได้ให้สำนักงานสถิติแห่งชาติไปดำเนินการติดตามผลการดำเนินงานตามมติคณะรัฐมนตรี เมื่อวันที่ ๔ มิถุนายน ๒๕๕๖ ซึ่งมีบางหน่วยงานได้ดำเนินการไปแล้ว ประกอบกับการประเมินผลการดำเนินงานตามแผนแม่บทฯ ฉบับที่ ๑ พบว่า หน่วยงานที่มีส่วนร่วมในการขับเคลื่อนส่วนใหญ่ เห็นว่าเป็นการเพิ่มภาระงานในการผลิตสถิติทางการตามมาตรฐาน รวมทั้งสถิติที่ยังไม่ได้ดำเนินการ เนื่องจากข้อจำกัดในเรื่องของงบประมาณและบุคลากร ขณะเดียวกันระบบฐานข้อมูลของแต่ละหน่วยงานมีความแตกต่างกัน ซึ่งส่งผลกระทบต่อระบบการเชื่อมโยงแลกเปลี่ยนข้อมูล ตลอดจนข้อจำกัดการดำเนินงานตามแผนแม่บทฯ ฉบับที่ ๑ คณะกรรมการจัดระบบสถิติประเทศไทย ๓ ด้าน จึงเห็นควรขอรับการสนับสนุนจากคณะรัฐมนตรี เพื่อให้การขับเคลื่อนแผนแม่บทฯ ฉบับที่ ๒ ไปสู่เป้าหมายอย่างมีประสิทธิภาพ มีข้อมูลสถิติทางการ (ที่สำคัญและจำเป็น) ที่ทุกหน่วยใช้ประโยชน์ร่วมกันในการพัฒนา ทั้งในระดับประเทศและพื้นที่ อย่างมีมาตรฐานและคุณภาพ ใน ๓ เรื่อง ได้แก่ ๑) ให้หน่วยงานทุกระดับ (ระดับภารกิจและระดับพื้นที่) จัดเก็บข้อมูลจากการบริหารงาน (Administrative Record) เพื่อนำมาจัดทำเป็นข้อมูลสถิติ สำหรับการวางแผนและกำหนดนโยบาย และมีข้อมูลสถิติในการติดตามประเมินผลตัวชี้วัดเพื่อการพัฒนาที่ยั่งยืน (Sustainable Development Goals: SDGs) ๒) ให้สำนักงาน ก.พ. พิจารณาการเพิ่มอัตรากำลังด้านสถิติ ในหน่วยงานภาครัฐ เพื่อสนับสนุนการพัฒนาระบบสถิติของประเทศ ๓) ให้สำนักงบประมาณพิจารณาสนับสนุนการจัดสรรงบประมาณให้กับหน่วยงานทั้งระดับภารกิจและระดับพื้นที่ ในการพัฒนาด้านสถิติและจัดทำข้อมูลสถิติทางการที่สำคัญ จำเป็น ที่ยังไม่มีการจัดเก็บ

(๒) ระดับภารกิจ ขับเคลื่อนโดยคณะอนุกรรมการสถิติรายสาขา ๒๑ สาขา ได้ฝังสถิติทางการ ๒๑ สาขา มีจำนวนรายการสถิติทางการ (สถิติที่สำคัญและจำเป็น) ทั้งสิ้น ๓,๕๙๒ รายการ รวมทั้งได้แผนพัฒนาสถิติ และมีสถิติทางการที่ยังไม่มีการผลิต (Data Gap) จำนวน ๙๕๑ รายการ และได้มีการกำหนดหน่วยงานรับผิดชอบในการจัดทำ

(๓) ระดับพื้นที่ ขับเคลื่อนโดยคณะกรรมการสถิติระดับพื้นที่ (๗๖ จังหวัด/๑๘ กลุ่มจังหวัด) ได้ฝังสถิติทางการของผลิตภัณฑ์ที่มีศักยภาพ (Product Champion) และประเด็นที่สำคัญ (Critical Issue) ที่ตอบโจทย์ยุทธศาสตร์ตามแผนพัฒนาจังหวัดของ ๗๖ จังหวัด/๑๘ กลุ่มจังหวัด มีจำนวนรายการสถิติทางการ (สถิติที่สำคัญและจำเป็น) ทั้งสิ้น ๑๙,๔๐๙ รายการ รวมทั้งได้แผนพัฒนาสถิติ และมีสถิติทางการที่ยังไม่มีการผลิต (Data Gap) จำนวน ๘,๐๑๐ รายการ และได้มีการกำหนดหน่วยงานรับผิดชอบในการจัดทำ

๒) ยุทธศาสตร์ที่ ๒ การพัฒนาข้อมูลสถิติให้มีมาตรฐาน ได้มีการจัดทำกรอบและแนวทางการดำเนินงานมาตรฐานการผลิตสถิติ เพื่อเป็นเครื่องมือให้หน่วยงานนำไปใช้ในการพัฒนาคุณภาพและมาตรฐานสถิติ โดยประกอบด้วย ๑) กรอบและแนวทางในการพัฒนามาตรฐานสถิติ ๒) ข้อปฏิบัติในการผลิตสถิติทางการเพื่อนำไปสู่การบูรณาการและการใช้ประโยชน์จากสถิติทางการร่วมกัน และ ๓) คู่มือการประเมินคุณภาพสถิติทางการด้วยตนเอง

๓) ยุทธศาสตร์ที่ ๓ การให้บริการข้อมูลสถิติอย่างทั่วถึง ได้ดำเนินการบูรณาการข้อมูลสถิติทางการของหน่วยงานต่าง ๆ และเผยแพร่ต่อสาธารณะ เพื่อใช้ประโยชน์จากข้อมูลสถิติทางการร่วมกันได้ โดยได้มีการนำเข้าข้อมูลจากฝังสถิติทางการรายสาขา และใช้งานได้แล้ว จำนวน ๑,๓๑๔ รายการ ส่วนที่เหลืออยู่ระหว่างดำเนินการ นอกจากนี้ ได้เชื่อมโยงข้อมูลตัวชี้วัดการพัฒนาแห่งสหัสวรรษ (Millennium Development Goals: MDGs) เรียบร้อยแล้ว และได้นำรูปแบบดังกล่าวมาจัดทำระบบต้นแบบการเชื่อมโยงแลกเปลี่ยนข้อมูลสถิติทางการตามมาตรฐานสากล Statistical Data and Metadata eXchange (SDMX) ต่อไป

รายละเอียดตามสิ่งที่ส่งมาด้วย ๓



**๑.๒.๒ ร่างแผนแม่บทระบบสถิติประเทศไทย ฉบับที่ ๒ (พ.ศ. ๒๕๕๙ - ๒๕๖๔)** ในการจัดทำร่างแผนแม่บทฯ ฉบับที่ ๒ ได้มีกระบวนการติดตามประเมินผลแผนแม่บทฯ ฉบับที่ ๑ โดยใช้วิธีการวิเคราะห์และประเมินผลการดำเนินงานภายใต้แนวคิดเชิงระบบ (Input - Processes - Outputs Model) ศึกษาวิเคราะห์สถานการณ์ แนวโน้ม นโยบายการพัฒนาประเทศที่สอดคล้องกับแผนพัฒนาเศรษฐกิจและสังคมแห่งชาติ ฉบับที่ ๑๑ ผสมผสานการพัฒนาตามแนวทางที่ได้วางรากฐานไว้ รวมทั้งยุทธศาสตร์ตามแผนพัฒนาดิจิทัลเพื่อเศรษฐกิจและสังคม และริเริ่มแนวทางรูปแบบเพื่อเพิ่มพลังให้เป็นพลวัตในการขับเคลื่อนการพัฒนาระบบสถิติ รวมทั้งได้มีการสัมภาษณ์หน่วยงานที่มีส่วนร่วมในการขับเคลื่อนแผนแม่บทฯ ฉบับที่ ๑ และประชุมระดมความคิดเห็นของกลุ่มผู้มีส่วนได้ส่วนเสีย โดยมุ่งเน้นการมีส่วนร่วมของทุกภาคส่วน ทั้งส่วนราชการ รัฐวิสาหกิจ เอกชน ในการกำหนดทิศทาง แนวทางการขับเคลื่อนการพัฒนาระบบสถิติของประเทศไทย และนำผลการวิเคราะห์ดังกล่าวมากำหนดยุทธศาสตร์ โครงการที่ต้องดำเนินการภายใต้กรอบระยะเวลา ๖ ปีของแผน

ร่างแผนแม่บทระบบสถิติฯ ฉบับที่ ๒ นี้มีเป้าประสงค์หลัก คือ การพัฒนาข้อมูลสถิติให้มีมาตรฐาน คุณภาพ และบูรณาการ/การแลกเปลี่ยนเชื่อมโยง เพื่อตอบโจทย์การตัดสินใจและกำหนดนโยบาย ในการพัฒนาทุกระดับ (ประเทศ ภารกิจ และพื้นที่) ซึ่งแผนพัฒนาดิจิทัลเพื่อเศรษฐกิจและสังคม ในยุทธศาสตร์การพัฒนาโครงสร้างพื้นฐานดิจิทัลให้ครอบคลุมทั่วประเทศ การบริการโครงสร้างพื้นฐานกลางภาครัฐ (Government Shared Infrastructure/Data Center) และการพัฒนาแพลตฟอร์มบริการพื้นฐานภาครัฐ (Government Service Platform) ตลอดจนการสร้างสังคมคุณภาพที่ทั่วถึง เท่าเทียม ด้วยเทคโนโลยีดิจิทัล จะสนับสนุน ส่งเสริมและเอื้ออำนวยความสะดวกให้การดำเนินงานตามร่างแผนแม่บทระบบสถิติฯ ฉบับนี้เป็นไปอย่างมีประสิทธิภาพ กล่าวคือ ทุกภาคส่วน ทุกพื้นที่ สามารถเข้าถึงข้อมูลสถิติ ได้สะดวก รวดเร็ว ลดความเหลื่อมล้ำในการเข้าถึงข้อมูลสถิติ รวมทั้งการส่งเสริมการพัฒนาระบบการแลกเปลี่ยนและเชื่อมโยงสถิติของหน่วยงานต่าง ๆ ทั้งในระดับประเทศ ภารกิจ และพื้นที่ด้วยมาตรฐานเดียวกัน (Platform) นำไปสู่การเปิดเผยข้อมูล (Open Data) เพื่อใช้ประโยชน์ข้อมูลร่วมกันของทุกภาคส่วนทั้งภาครัฐ ภาคเอกชน และประชาชน ซึ่งนำไปสู่การสร้างสังคมคุณภาพด้วยการแบ่งปันข้อมูลสารสนเทศสู่การพัฒนา แนวคิด รูปแบบ และการต่อยอดการสร้างนวัตกรรมเพื่อเพิ่มขีดความสามารถ ศักยภาพในการพัฒนาประเทศ และการแข่งขันร่วมกัน นอกจากนี้แผนแม่บทระบบสถิติฯ ฉบับนี้ ยังได้สนับสนุนข้อมูลเพื่อการจัดทำดัชนีและตัวชี้วัดระดับนานาชาติ เช่น เป้าหมายการพัฒนาที่ยั่งยืน (Sustainable Development Goals: SDGs) ดัชนีขีดความสามารถในการแข่งขัน (IMD World Competitiveness) เป็นต้น รายละเอียดตามสิ่งที่ส่งมาด้วย ๔ ซึ่งมีเนื้อหาสาระในประเด็นสำคัญ ดังนี้

#### ๑) วิสัยทัศน์

“ประเทศไทยมีระบบสถิติที่ทุกหน่วยงานร่วมกันขับเคลื่อนเพื่อให้เกิดสถิติทางการที่ใช้ในการพัฒนาประเทศ”

#### ๒) พันธกิจ

- ๒.๑) บริหารจัดการระบบสถิติของประเทศ
- ๒.๒) ส่งเสริมการผลิตข้อมูลสถิติที่ได้มาตรฐาน
- ๒.๓) ส่งเสริมการให้บริการข้อมูลสถิติ

๓) เป้าหมายที่สำคัญ...

๓) เป้าหมายที่สำคัญ

“ส่งเสริมการนำข้อมูลสถิติทางการไปใช้ประโยชน์ในการพัฒนาประเทศอย่างยั่งยืน”

๔) ยุทธศาสตร์

ยุทธศาสตร์การพัฒนาระบบสถิติตามแผนแม่บทระบบสถิติประเทศไทย ฉบับที่ ๒ (พ.ศ. ๒๕๕๙ - ๒๕๖๔) ประกอบด้วย ๕ ยุทธศาสตร์ดังนี้

๔.๑) ยุทธศาสตร์ที่ ๑ การพัฒนาระบบสถิติของประเทศเพื่อการวางแผนและติดตามผลการพัฒนาระดับประเทศ และระดับจังหวัด/กลุ่มจังหวัด

๔.๒) ยุทธศาสตร์ที่ ๒ การบูรณาการสถิติจากข้อมูลการบริหารงาน และสถิติจากการสำรวจและการเชื่อมโยงสถิติ

๔.๓) ยุทธศาสตร์ที่ ๓ การพัฒนาคุณภาพสถิติให้ได้มาตรฐานสากล

๔.๔) ยุทธศาสตร์ที่ ๔ การให้บริการสถิติที่สะดวกต่อการเข้าถึง เข้าใจ และใช้ประโยชน์

๔.๕) ยุทธศาสตร์ที่ ๕ การเสริมสร้างความเข้มแข็งของหน่วยสถิติ และการพัฒนาสมรรถนะบุคลากรภาครัฐในด้านสถิติและเทคโนโลยีสารสนเทศ

๒. เหตุผลความจำเป็นที่ต้องเสนอคณะรัฐมนตรี

๒.๑ พระราชบัญญัติสถิติ พ.ศ. ๒๕๕๐ มาตรา ๗ บัญญัติให้ในการจัดทำแผนแม่บท ตามมาตรา ๖ (๑) ให้สำนักงานสถิติแห่งชาติประสานกับหน่วยงานที่เกี่ยวข้องและจัดทำให้สอดคล้องกับ นโยบายและแผนการพัฒนาประเทศและเมื่อคณะรัฐมนตรีให้ความเห็นชอบแล้ว ให้หน่วยงานที่เกี่ยวข้องปฏิบัติ ให้เป็นไปตามแผนแม่บท

๒.๒ แผนแม่บทระบบสถิติประเทศไทย ฉบับที่ ๒ (พ.ศ. ๒๕๕๙ - ๒๕๖๔) เป็นแผนพัฒนา ทางด้านสถิติของประเทศ ซึ่งต่อเนื่องจากแผนแม่บทระบบสถิติประเทศไทย ฉบับที่ ๑ (พ.ศ. ๒๕๕๔ - ๒๕๕๘) โดยมีเป้าประสงค์ให้ประเทศมีสถิติที่สำคัญ จำเป็น มีมาตรฐาน คุณภาพ สามารถเชื่อมโยงและบูรณาการข้อมูล สถิติเพื่อใช้ในการวางแผน และประเมินผลการพัฒนาในทุกระดับ (ประเทศ ภารกิจ และพื้นที่) สอดคล้องกับ แผนการพัฒนาประเทศ ดังนั้น การมีแผนแม่บทฯ ฉบับที่ ๒ จึงเป็นการแสดงทิศทางการพัฒนาระบบสถิติของ ประเทศที่ชัดเจน เกิดระบบสถิติที่ทุกหน่วยงานร่วมกันขับเคลื่อนเพื่อให้มีข้อมูลสถิติทางการที่ใช้ในการพัฒนา ประเทศร่วมกัน

๒.๓ แผนแม่บทระบบสถิติประเทศไทย ฉบับที่ ๒ เมื่อผ่านความเห็นชอบจาก คณะรัฐมนตรีแล้ว จะนำไปใช้เป็นกรอบแนวทางในการจัดทำ และ/หรือปรับแผนสถิติ ในระดับกระทรวง กรม และพื้นที่ (จังหวัด/กลุ่มจังหวัด) ต่อไป

๓. เรื่องที่เสนอเข้าสู่การพิจารณาของคณะรัฐมนตรี

๓.๑ ประเด็นที่เสนอเพื่อพิจารณา

๓.๑.๑ ให้ความเห็นชอบร่างแผนแม่บทระบบสถิติประเทศไทย ฉบับที่ ๒ (พ.ศ. ๒๕๕๙ - ๒๕๖๔)

๓.๑.๒ ให้ความเห็นชอบข้อเสนอแนะแนวทางการพัฒนาระบบสถิติประเทศไทย ตามที่คณะกรรมการจัดระบบสถิติประเทศไทย ๓ ด้าน เสนอ ดังนี้

๑) มอบหมาย...

๑) มอบหมายหน่วยงานทุกระดับ (ระดับภารกิจและระดับพื้นที่) จัดเก็บข้อมูลจากการบริหารงาน (Administrative Record) เพื่อนำมาจัดทำเป็นข้อมูลสถิติ สำหรับการวางแผนและกำหนดนโยบาย และมีข้อมูลสถิติที่ใช้ในการจัดทำดัชนีชี้วัดระดับนานาชาติ เช่น เป้าหมายการพัฒนาที่ยั่งยืน (Sustainable Development Goals: SDGs) เพื่อให้ประเทศมีข้อมูลสถิติในการติดตามประเมินผล

๒) มอบหมายให้สำนักงาน ก.พ. พิจารณาการเพิ่มอัตรากำลังด้านสถิติในหน่วยงานภาครัฐ เพื่อสนับสนุนการพัฒนาระบบสถิติของประเทศ

๓) ให้สำนักงานงบประมาณพิจารณาสนับสนุนการจัดสรรงบประมาณให้กับหน่วยงานทั้งระดับภารกิจและระดับพื้นที่ ในการพัฒนาด้านสถิติและจัดทำข้อมูลสถิติทางการที่สำคัญ จำเป็นที่ยังไม่มีการจัดเก็บ

### ๓.๒ วัตถุประสงค์ของการเสนอเรื่องต่อคณะรัฐมนตรี

๓.๒.๑ เพื่อกำหนดยุทธศาสตร์ด้านการพัฒนาระบบสถิติของประเทศ ในระยะ ๖ ปี (พ.ศ. ๒๕๕๙ - ๒๕๖๔) ให้สอดคล้องกับแนวทางการพัฒนาประเทศ ตามแผนพัฒนาเศรษฐกิจและสังคมแห่งชาติ และนโยบายของรัฐบาล

๓.๒.๒ เพื่อให้หน่วยงานที่เกี่ยวข้อง ทั้งในระดับกระทรวง กรม และพื้นที่ (จังหวัด/กลุ่มจังหวัด) ปฏิบัติให้เป็นไปตามแผนแม่บทระบบสถิติประเทศไทย ฉบับที่ ๒ (พ.ศ. ๒๕๕๙ - ๒๕๖๔)

## ๔. การวิเคราะห์ผลกระทบของการลงมติคณะรัฐมนตรี

### ๔.๑ ผลกระทบต่อการพัฒนาประเทศ

๔.๑.๑ แผนแม่บทระบบสถิติประเทศไทย ได้กำหนดวิสัยทัศน์ “ประเทศไทยมีระบบสถิติที่ทุกหน่วยงานร่วมกันขับเคลื่อนเพื่อให้เกิดสถิติทางการที่ใช้ในการพัฒนาประเทศ” เพื่อให้ผู้บริหารและผู้ปฏิบัติงาน ทั้งในระดับนโยบาย ภารกิจ และพื้นที่ (จังหวัด/กลุ่มจังหวัด) และผู้มีส่วนเกี่ยวข้องในทุกภาคส่วน มีข้อมูลที่ใช้ในการวางแผน กำหนดนโยบาย จัดทำยุทธศาสตร์ แผนงาน/โครงการ และติดตามความก้าวหน้าในการพัฒนาประเทศ

๔.๑.๒ แผนแม่บทระบบสถิติประเทศไทย ได้กำหนดยุทธศาสตร์การทำงานอย่างบูรณาการทั้งในระดับภารกิจและพื้นที่ เพื่อเกิดการแลกเปลี่ยนเชื่อมโยง สถิติจากการบริหารงาน (Administrative Record) และสถิติจากการสำรวจ ระหว่างสาขาต่าง ๆ เพื่อให้ทุกหน่วยงานได้ใช้ประโยชน์จากข้อมูลสถิติร่วมกัน เกิดความคุ้มค่า

๔.๑.๓ แผนแม่บทระบบสถิติประเทศไทย จะช่วยลดความซ้ำซ้อนของข้อมูลสถิติ ซึ่งเป็นการประหยัดงบประมาณของประเทศ และส่งผลให้การจัดสรรงบประมาณในการผลิตสถิติของรัฐมีประสิทธิภาพ และประสิทธิผลยิ่งขึ้น

### ๕. ความเห็นหรือความเห็นชอบ/อนุมัติของหน่วยงานที่เกี่ยวข้อง

คณะกรรมการจัดระบบสถิติประเทศไทย ๓ ด้าน ซึ่งมีองค์ประกอบคือ รัฐมนตรีว่าการกระทรวงเทคโนโลยีสารสนเทศและการสื่อสาร (นายพรชัย รุจิประภา) เป็นประธานฯ ปลัดกระทรวงทุกกระทรวง และผู้ทรงคุณวุฒิทั้ง ๓ ด้าน (ด้านสังคม ด้านเศรษฐกิจ และด้านทรัพยากรธรรมชาติและสิ่งแวดล้อม) เป็นคณะกรรมการ และสำนักงานสถิติแห่งชาติเป็นฝ่ายเลขานุการ ได้เห็นชอบรายงานผลการดำเนินงาน ตามแผนแม่บทระบบสถิติประเทศไทย ฉบับที่ ๑ ครั้งที่ ๒ และร่างแผนแม่บทระบบสถิติประเทศไทย ฉบับที่ ๒ (พ.ศ. ๒๕๕๙ - ๒๕๖๔) ในคราวการประชุม ครั้งที่ ๑/๒๕๕๘ เมื่อวันที่ ๒๖ มีนาคม ๒๕๕๘ และมีมติให้สำนักงานสถิติแห่งชาติ ในฐานะฝ่ายเลขานุการฯ นำเสนอคณะรัฐมนตรีเพื่อพิจารณา

### ๖. ข้อเสนอ...

๖. ข้อเสนอของส่วนราชการ

กระทรวงเทคโนโลยีสารสนเทศและการสื่อสาร จึงขอเสนอคณะรัฐมนตรี ดังนี้

๖.๑ ให้ความเห็นชอบร่างแผนแม่บทระบบสถิติประเทศไทย ฉบับที่ ๒ (พ.ศ. ๒๕๕๙ - ๒๕๖๔)

๖.๒ ให้ความเห็นชอบข้อเสนอแนะแนวทางการพัฒนาระบบสถิติประเทศไทย ตามที่คณะกรรมการจัดระบบสถิติประเทศไทย ๓ ด้าน เสนอ ดังนี้

๑) มอบหมายหน่วยงานทุกระดับ (ระดับภารกิจและระดับพื้นที่) จัดเก็บข้อมูลจากการบริหารงาน (Administrative Record) เพื่อนำมาจัดทำเป็นข้อมูลสถิติ สำหรับการวางแผนและกำหนดนโยบาย และมีข้อมูลสถิติในการติดตามประเมินผลตัวชี้วัดเพื่อการพัฒนาที่ยั่งยืน (Sustainable Development Goals: SDGs)

๒) มอบหมายให้สำนักงาน ก.พ. พิจารณาการเพิ่มอัตรากำลังด้านสถิติ ในหน่วยงานภาครัฐ เพื่อสนับสนุนการพัฒนาระบบสถิติของประเทศ

๓) ให้สำนักงานประมาณพิจารณาสนับสนุนการจัดสรรงบประมาณให้กับหน่วยงาน ทั้งระดับภารกิจและระดับพื้นที่ ในการพัฒนาด้านสถิติและจัดทำข้อมูลสถิติทางการที่สำคัญ จำเป็น ที่ยังไม่มี การจัดเก็บ

จึงเรียนมาเพื่อโปรดนำกราบเรียนนายกรัฐมนตรีเพื่อเสนอคณะรัฐมนตรีพิจารณาต่อไป

ขอแสดงความนับถือ



(นายอูตตม สวานายน)

รัฐมนตรีว่าการกระทรวงเทคโนโลยีสารสนเทศและการสื่อสาร

สำนักงานสถิติแห่งชาติ

โทร. ๐ ๒๑๔๓ ๑๓๐๕, ๐ ๒๑๔๑ ๗๔๔๑

โทรสาร ๐ ๒๑๔๓ ๘๑๒๒, ๐ ๒๑๔๓ ๘๑๒๑

E-mail masterplan@nso.go.th

# ด่วนที่สุด

ที่ นร ๐๕๐๕/๒๕๖๓



สำนักงานรัฐมนตรี
กระทรวงเทคโนโลยีสารสนเทศและการสื่อสาร
เลขรับ 14059
วันที่ 8 ธ.ค. 59
เวลา 09.39 น.

สำนักเลขาธิการคณะรัฐมนตรี  
ทำเนียบรัฐบาล กทม. ๑๐๓๐๐

๙ สิงหาคม ๒๕๕๙

เรื่อง ร่างแผนแม่บทระบบสถิติประเทศไทย ฉบับที่ ๒ (พ.ศ. ๒๕๕๙ - ๒๕๖๔)  
เรียน รัฐมนตรีว่าการกระทรวงเทคโนโลยีสารสนเทศและการสื่อสาร  
อ้างถึง หนังสือกระทรวงเทคโนโลยีสารสนเทศและการสื่อสาร ที่ ทก ๐๑๐๐.๔/๗๖๔๒  
ลงวันที่ ๗ กรกฎาคม ๒๕๕๙

สิ่งที่ส่งมาด้วย บัญชีสำเนาหนังสือที่ส่งมาด้วย

ตามที่ได้เสนอเรื่อง ร่างแผนแม่บทระบบสถิติประเทศไทย ฉบับที่ ๒ (พ.ศ. ๒๕๕๙ - ๒๕๖๔)  
ไปเพื่อดำเนินการ ความละเอียดแจ้งแล้ว นั้น

กระทรวงการคลัง สำนักงานงบประมาณ สำนักงานคณะกรรมการพัฒนาการเศรษฐกิจและสังคมแห่งชาติ  
สำนักงาน ก.พ. สำนักงาน ก.พ.ร. และฝ่ายเลขานุการร่วมคณะกรรมการกำหนดเป้าหมายและนโยบายกำลังคน  
ภาครัฐได้เสนอความเห็นและข้อสังเกตไปเพื่อประกอบการพิจารณาของคณะรัฐมนตรีด้วย ความละเอียดปรากฏ  
ตามบัญชีสำเนาหนังสือที่ส่งมาด้วยนี้

คณะรัฐมนตรีได้มีมติเมื่อวันที่ ๒ สิงหาคม ๒๕๕๙ เห็นชอบร่างแผนแม่บทระบบสถิติประเทศไทย  
ฉบับที่ ๒ (พ.ศ. ๒๕๕๙ - ๒๕๖๔) และให้กระทรวงเทคโนโลยีสารสนเทศและการสื่อสาร สำนักงานสถิติแห่งชาติ  
และหน่วยงานที่เกี่ยวข้องรับความเห็นและข้อสังเกตของสำนักงานคณะกรรมการพัฒนาการเศรษฐกิจ  
และสังคมแห่งชาติ สำนักงานงบประมาณ สำนักงาน ก.พ. สำนักงาน ก.พ.ร. และฝ่ายเลขานุการร่วมคณะกรรมการ  
กำหนดเป้าหมายและนโยบายกำลังคนภาครัฐ ไปพิจารณาดำเนินการในส่วนที่เกี่ยวข้องต่อไปด้วย

จึงเรียนยืนยันมา ทั้งนี้ สำนักเลขาธิการคณะรัฐมนตรีได้แจ้งให้ผู้ที่เกี่ยวข้องตามบัญชีแนบท้าย  
ทราบด้วยแล้ว

ขอแสดงความนับถือ

(นายธีระพงษ์ วงศ์ศิวัชโรจน์)

รองเลขาธิการคณะรัฐมนตรี ปฏิบัติราชการแทน  
เลขาธิการคณะรัฐมนตรี

สำนักพัฒนายุทธศาสตร์และติดตามนโยบายพิเศษ

โทร. ๐ ๒๒๘๐ ๙๐๐๐ ต่อ ๓๒๔ (ณัฐนิชา) ๔๔๔ (ชัยพล)

โทรสาร ๐ ๒๒๘๐ ๑๔๔๖

[www.soc.go.th](http://www.soc.go.th)

### บัญชีสำเนาหนังสือที่ส่งมาด้วย

เรื่อง ร่างแผนแม่บทระบบสถิติประเทศไทย ฉบับที่ ๒ (พ.ศ. ๒๕๕๙ – ๒๕๖๔)

๑. สำเนาหนังสือกระทรวงการคลัง ด่วนที่สุด ที่ กค ๑๐๐๙/๑๔๐๗๘  
ลงวันที่ ๑ สิงหาคม ๒๕๕๙
๒. สำเนาหนังสือสำนักงานงบประมาณ ด่วนที่สุด ที่ นร ๐๗๑๐/๖๖๖  
ลงวันที่ ๒๙ กรกฎาคม ๒๕๕๙
๓. สำเนาหนังสือสำนักงานคณะกรรมการพัฒนาการเศรษฐกิจและสังคมแห่งชาติ  
ที่ นร ๑๑๐๒/๔๕๔๓ ลงวันที่ ๒๙ กรกฎาคม ๒๕๕๙
๔. สำเนาหนังสือสำนักงาน ก.พ. ด่วนที่สุด ที่ นร ๑๐๐๘.๓.๒/๑๙๓  
ลงวันที่ ๑๕ กรกฎาคม ๒๕๕๙
๕. สำเนาหนังสือสำนักงาน ก.พ.ร. ด่วนที่สุด ที่ นร ๑๒๐๐/๘๐  
ลงวันที่ ๑๕ กรกฎาคม ๒๕๕๙
๖. สำเนาหนังสือคณะกรรมการกำหนดเป้าหมายและนโยบายกำลังคนภาครัฐ  
ด่วนที่สุด ที่ นร ๑๐๐๘.๔/๑๔๐ ลงวันที่ ๑๓ กรกฎาคม ๒๕๕๙

บัญชีรายชื่อผู้ที่เกี่ยวข้องซึ่งได้แจ้งเรื่อง ร่างแผนแม่บทระบบสถิติประเทศไทย ฉบับที่ ๒  
(พ.ศ. ๒๕๕๙ – ๒๕๖๔) ให้ทราบ ดังนี้

- 
๑. รองนายกรัฐมนตรี (นายวิษณุ เครืองาม)  
ประธานกรรมการกำหนดเป้าหมายและนโยบายกำลังคนภาครัฐ
  ๒. รัฐมนตรีว่าการกระทรวงการคลัง
  ๓. รัฐมนตรีว่าการกระทรวงเกษตรและสหกรณ์
  ๔. รัฐมนตรีว่าการกระทรวงมหาดไทย
  ๕. ผู้อำนวยการสำนักงานงบประมาณ
  ๖. เลขาธิการคณะกรรมการพัฒนาการเศรษฐกิจและสังคมแห่งชาติ
  ๗. เลขาธิการ ก.พ.
  ๘. เลขาธิการ ก.พ.ร.
  ๙. รองเลขาธิการ ก.พ. (นายภานุ สังขวร)  
กรรมการและเลขานุการร่วมคณะกรรมการกำหนดเป้าหมายและนโยบายกำลังคนภาครัฐ

# ด่วนที่สุด

ที่ กค ๑๐๐๘/ ๑๕๐๗๑๘



กระทรวงการคลัง

ถนนพระราม ๖

กรุงเทพฯ ๑๐๔๐๐

๑ สิงหาคม ๒๕๕๙

เรื่อง ร่างแผนแม่บทระบบสถิติประเทศไทย ฉบับที่ ๒ (พ.ศ. ๒๕๕๙ - ๒๕๖๔)

เรียน เลขาธิการคณะกรรมการรัฐมนตรี

อ้างถึง หนังสือสำนักเลขาธิการคณะกรรมการรัฐมนตรี ด่วนที่สุด ที่ นร ๐๕๐๖/ว(ล) ๒๔๙๑๖

ลงวันที่ ๘ กรกฎาคม ๒๕๕๙

ตามหนังสือที่อ้างถึง สำนักเลขาธิการคณะกรรมการรัฐมนตรีขอให้กระทรวงการคลังพิจารณาเสนอความเห็นในส่วนที่เกี่ยวข้องเพื่อประกอบการพิจารณาของคณะกรรมการรัฐมนตรี เรื่อง ร่างแผนแม่บทระบบสถิติประเทศไทย ฉบับที่ ๒ (พ.ศ. ๒๕๕๙ - ๒๕๖๔) ความละเอียดแจ้งแล้ว นั้น

กระทรวงการคลังพิจารณาแล้วขอเรียนว่าไม่มีข้อขัดข้องต่อข้อเสนอดังกล่าวของกระทรวงเทคโนโลยีสารสนเทศและการสื่อสาร เนื่องจากร่างแผนแม่บทระบบสถิติฯ ดังกล่าว จะช่วยให้การพัฒนาระบบสถิติของประเทศไทยมีทิศทางที่ชัดเจน เกิดระบบสถิติที่ทุกหน่วยงานร่วมกันขับเคลื่อนเพื่อใช้ในการวางแผน กำหนดนโยบาย จัดทำยุทธศาสตร์ แผนงาน/โครงการ และติดตามความก้าวหน้าในการพัฒนาประเทศอย่างยั่งยืน นอกจากนี้ ยังได้สนับสนุนข้อมูลเพื่อการจัดทำดัชนีและตัวชี้วัดระดับนานาชาติ เช่น เป้าหมายการพัฒนาที่ยั่งยืน (Sustainable Development Goals: SDGs) และดัชนีชี้วัดความสามารถในการแข่งขัน (IMD World Competitiveness) เป็นต้น เพื่อให้ประเทศไทยมีข้อมูลสถิติในการติดตามผล สามารถนำไปใช้ในการวางแผน และประเมินผลการพัฒนาประเทศ เพื่อยกระดับขีดความสามารถในการแข่งขันของประเทศไทยให้สูงขึ้นได้

จึงเรียนมาเพื่อโปรดพิจารณาดำเนินการต่อไป

ขอแสดงความนับถือ

(นายอภิศักดิ์ ตันติวรวงศ์)

รัฐมนตรีว่าการกระทรวงการคลัง

สำนักงานเศรษฐกิจการคลัง

สำนักนโยบายเศรษฐกิจมหภาค

โทร. ๐ ๒๒๗๓ ๙๐๒๐ ต่อ ๓๒๗๙

โทรสาร ๐ ๒๒๗๓ ๙๐๒๑

สำเนาถูกต้อง

(อัครกษยพล ภู่อังคม)

นักวิเคราะห์นโยบายและแผนชำนาญการพิเศษ



# ด่วนที่สุด

ที่ นร ๐๗๑๐/๖๖



สำนักงบประมาณ

ถนนพระรามที่ ๖ กรุงเทพฯ ๑๐๕๐๐

๒๙ กรกฎาคม ๒๕๕๙

เรื่อง ร่างแผนแม่บทระบบสถิติประเทศไทย ฉบับที่ ๒ (พ.ศ. ๒๕๕๙ - ๒๕๖๔)

เรียน เลขาธิการคณะรัฐมนตรี

อ้างถึง หนังสือสำนักเลขาธิการคณะรัฐมนตรี ด่วนที่สุด ที่ นร ๐๕๐๖/ว(ล) ๒๕๕๑๖

ลงวันที่ ๘ กรกฎาคม ๒๕๕๙

ตามหนังสือที่อ้างถึง สำนักเลขาธิการคณะรัฐมนตรีขอให้สำนักงบประมาณเสนอความเห็นในส่วนที่เกี่ยวข้องเพื่อประกอบการพิจารณาของคณะรัฐมนตรี กรณีกระทรวงเทคโนโลยีสารสนเทศและการสื่อสาร โดยสำนักงานสถิติแห่งชาติขอเสนอคณะรัฐมนตรี ดังนี้

๑. ให้ความเห็นชอบร่างแผนแม่บทระบบสถิติประเทศไทย ฉบับที่ ๒ (พ.ศ. ๒๕๕๙ - ๒๕๖๔)
๒. ให้ความเห็นชอบข้อเสนอแนะแนวทางการพัฒนาระบบสถิติประเทศไทย ตามที่คณะกรรมการจัดระบบสถิติประเทศไทย ๓ ด้าน เสนอ ดังนี้

๑) มอบหมายหน่วยงานทุกระดับ (ระดับภารกิจและระดับพื้นที่) จัดเก็บข้อมูลจากการบริหารงาน (Administrative Record) เพื่อนำมาจัดทำเป็นข้อมูลสถิติ สำหรับการวางแผนและกำหนดนโยบาย และมีข้อมูลสถิติในการติดตามประเมินผลตัวชี้วัดเพื่อการพัฒนาที่ยั่งยืน (Sustainable Development Goals : SDGs)

๒) มอบหมายให้สำนักงาน ก.พ. พิจารณาการเพิ่มอัตรากำลังด้านสถิติ ในหน่วยงานภาครัฐ เพื่อสนับสนุนการพัฒนาระบบสถิติของประเทศ

๓) ให้สำนักงบประมาณพิจารณาสนับสนุนการจัดสรรงบประมาณให้กับหน่วยงานทุกระดับภารกิจและระดับพื้นที่ ในการพัฒนาด้านสถิติและจัดทำข้อมูลสถิติทางที่สำคัญ จำเป็น ที่ยังไม่มีการจัดเก็บความละเอียดแข็งแรงแล้ว นั้น


สำนักงบประมาณพิจารณาแล้วขอเรียนว่า ร่างแผนแม่บทระบบสถิติประเทศไทย ฉบับที่ ๒ (พ.ศ. ๒๕๕๙ - ๒๕๖๔) มีเป้าประสงค์หลักคือการพัฒนาข้อมูลให้มีมาตรฐาน คุณภาพและบูรณาการ และการแลกเปลี่ยนเชื่อมโยงข้อมูลเพื่อตอบโจทยการตัดสินใจและกำหนดนโยบายในการพัฒนาประเทศทุกระดับ โดยมีการศึกษาวิเคราะห์สถานการณ์ แนวโน้ม นโยบายการพัฒนาประเทศและเพื่อให้ทุกภาคส่วน ทุกพื้นที่ สามารถเข้าถึงข้อมูลสถิติ ได้สะดวก รวดเร็ว ลดความเหลื่อมล้ำในการเข้าถึงข้อมูลสถิติ ดังนั้น จึงเห็นสมควร

/ที่คณะรัฐมนตรี...

ที่คณะรัฐมนตรีจะพิจารณาให้ความเห็นชอบในหลักการร่างแผนแม่บทระบบสถิติประเทศไทย ฉบับที่ ๒ (พ.ศ. ๒๕๕๙ - ๒๕๖๔) และข้อเสนอแนะแนวทางการพัฒนาระบบสถิติประเทศไทย ของคณะกรรมการจัดระบบสถิติประเทศไทย ๓ ด้าน ตามที่กระทรวงเทคโนโลยีสารสนเทศและการสื่อสารเสนอ อย่างไรก็ตาม เพื่อให้ระบบสถิติของประเทศไทยเป็นไปด้วยความเรียบร้อยและมีประสิทธิภาพอย่างยั่งยืน การจัดเก็บและวิเคราะห์ข้อมูลด้านสถิติจะต้องปรับให้สอดคล้องกับสถานการณ์ที่มีการเปลี่ยนแปลง เพื่อให้สามารถนำข้อมูลดังกล่าวไปใช้ประโยชน์ทั้งด้านการวางแผน การบริหารจัดการ และการติดตามประเมินผล สำหรับงบประมาณที่จำเป็นต้องใช้ในการดำเนินการ หากมีความจำเป็นเร่งด่วนขอให้สำนักงานสถิติแห่งชาติและหน่วยงานที่เกี่ยวข้องพิจารณาปรับแผนการปฏิบัติงานและแผนการใช้จ่ายงบประมาณ ประจำปีงบประมาณ พ.ศ. ๒๕๕๙ ที่ได้รับการจัดสรรแล้วมาดำเนินการก่อน และในปีงบประมาณต่อ ๆ ไป ให้จัดทำแผนการปฏิบัติงานและแผนการใช้จ่ายงบประมาณ เพื่อเสนอขอตั้งงบประมาณรายจ่ายประจำปีตามความจำเป็นและเหมาะสมต่อไป

จึงเรียนมาเพื่อโปรดนำเสนอความเห็นประกอบการพิจารณาของคณะรัฐมนตรีต่อไป

ขอแสดงความนับถือ



(นายสมศักดิ์ โชติรัตน์ศิริ)


ผู้อำนวยการสำนักงบประมาณ

สำนักจัดทำงบประมาณด้านเศรษฐกิจ ๓

โทร. ๐ ๒๒๖๕ ๒๑๘๒

โทรสาร ๐ ๒๒๗๓ ๘๘๘๕

สำเนาถูกต้อง



(นางเอกชัย พล ภูทองลม)

นักวิเคราะห์นโยบายและแผนชำนาญการพิเศษ



ที่ นร ๑๑๐๒/๔๕๔/๓

สำนักงานคณะกรรมการ  
พัฒนาการเศรษฐกิจและสังคมแห่งชาติ  
๙๖๒ ถนนกรุงเกษม กรุงเทพฯ ๑๐๑๐๐

๒๕ กรกฎาคม ๒๕๕๙

เรื่อง ร่างแผนแม่บทระบบสถิติประเทศไทย ฉบับที่ ๒ (พ.ศ.๒๕๕๙ - ๒๕๖๔)

เรียน เลขาธิการคณะกรรมการรัฐมนตรี

อ้างอิง หนังสือสำนักเลขาธิการคณะกรรมการรัฐมนตรี ที่ นร ๐๕๐๖/ว(ล) ๒๕๕๑๖ ลงวันที่ ๘ กรกฎาคม ๒๕๕๙

ตามหนังสือที่อ้างถึง สำนักเลขาธิการคณะกรรมการรัฐมนตรีได้ขอให้สำนักงานคณะกรรมการพัฒนาการเศรษฐกิจและสังคมแห่งชาติ พิจารณาเสนอความเห็นเกี่ยวกับร่างแผนแม่บทระบบสถิติประเทศไทย ฉบับที่ ๒ (พ.ศ.๒๕๕๙ - ๒๕๖๔) ของกระทรวงเทคโนโลยีสารสนเทศและการสื่อสาร เพื่อประกอบการพิจารณาของคณะกรรมการรัฐมนตรี ความละเอียดแจ้งแล้วนั้น

สำนักงานฯ ได้พิจารณาแล้วเห็นควรให้ความเห็นชอบร่างแผนแม่บทระบบสถิติประเทศไทย ฉบับที่ ๒ (พ.ศ.๒๕๕๙-๒๕๖๔) และแนวทางการพัฒนาระบบสถิติประเทศไทยของคณะกรรมการจัดระบบสถิติประเทศไทย ๓ ด้าน ตามที่กระทรวงเทคโนโลยีสารสนเทศและการสื่อสารเสนอเพื่อพิจารณา โดยสำนักงานฯ มีข้อคิดเห็นและข้อเสนอแนะเพิ่มเติม ดังนี้

๑. ร่างแผนแม่บทระบบสถิติประเทศไทย ฉบับที่ ๒ (พ.ศ.๒๕๕๙-๒๕๖๔) ได้มีการนำผลการดำเนินงานตามแผนแม่บทระบบสถิติประเทศไทยฉบับที่ ๑ (พ.ศ.๒๕๕๔-๒๕๕๘) มาเป็นแนวทางในการจัดทำ โดยกำหนดวิสัยทัศน์ให้ประเทศไทยมีระบบสถิติที่ทุกหน่วยงานร่วมกันขับเคลื่อนเพื่อให้เกิดสถิติทางการที่ใช้ในการพัฒนาประเทศ และกำหนด ๕ ยุทธศาสตร์หลักโดยเน้นสถิติเพื่อการพัฒนาประเทศที่มีมาตรฐานสากลและเข้าถึงได้ง่ายนั้น ในการขับเคลื่อนยุทธศาสตร์ไปสู่การปฏิบัติ ควรมีกลไกที่ชัดเจนในการกำหนดหมวดหมู่ของสถิติที่จำเป็นโดยอาจจะศึกษาเปรียบเทียบกับมาตรฐานที่กำหนดโดยองค์กรระหว่างประเทศต่างๆ เป็นแนวทางในการกำหนดสถิติพื้นฐานที่จำเป็นและหน่วยงานรับผิดชอบหากยังขาดข้อมูลดังกล่าว

๒. ประสพการณ์จากแผนแม่บทฯ ฉบับที่ ๑ ในการพัฒนาสถิติรายสาขาเป็นกรอบแนวคิดตามมิติภารกิจ (function-based) และการพัฒนาสถิติเชิงพื้นที่ (area-based) เป็นการดำเนินการที่มีลักษณะแยกส่วน สำนักงานสถิติแห่งชาติควรมีแนวทางหรือกลไกในการประสานข้อมูลในภาพรวม ตลอดจนการประสานความต้องการข้อมูลระหว่างสาขาหรือข้อมูลที่จะต้องมีการพัฒนาขึ้นใหม่

๓. การดำเนินงานตามยุทธศาสตร์ที่ ๓ เรื่องการพัฒนาคุณภาพสถิติให้ได้มาตรฐานสากล ที่สำนักงานสถิติแห่งชาติจะดำเนินการเพื่อให้หน่วยงานสถิติต่างๆ มีการจัดเก็บข้อมูล ให้ความสอดคล้องต้องกัน และมีความชัดเจนในนิยามและความหมายต่างๆ ของข้อมูล ควรให้ความสำคัญใน ๒ ประเด็น คือ

(๑) มาตรฐานการจำแนกรายการทางสถิติ ควรส่งเสริมและสนับสนุนหน่วยงานที่มีการจัดเก็บและรวบรวมข้อมูลต่างๆ ให้ใช้การจำแนกมาตรฐานที่เป็นสากล และเหมาะสมกับประเภทของสถิตินั้นๆ เช่น ในกรณีของกิจกรรมการผลิต ควรจำแนกตามการจัดประเภทมาตรฐานอุตสาหกรรมสากล (The International Standard Industrial Classification of all economic activities: ISIC) ขององค์การ

สหประชาชาติ หรือกรณีของประเทศไทยจำแนกกิจกรรมการผลิตตามการจัดประเภทมาตรฐานอุตสาหกรรม ประเทศไทย (Thailand Standard Industrial Classification: TSIC) เพื่อความชัดเจนของนิยาม และความหมายของข้อมูลที่จัดเก็บโดยหน่วยงานต่างๆ รวมทั้งรูปแบบการเผยแพร่ควรจะทำตามระบบการจัด จำแนกที่เป็นมาตรฐาน เพื่อความสะดวกในการเชื่อมโยงและการนำข้อมูลไปใช้ประโยชน์

(๒) มาตรฐานการสำรวจและจัดเก็บข้อมูล สำนักงานสถิติแห่งชาติควรมีบทบาทในการให้ความช่วยเหลือและกำหนดมาตรฐานในการสำรวจและการจัดเก็บข้อมูลให้แก่หน่วยราชการที่เกี่ยวข้อง เช่น แบบฟอร์มการสำรวจ นิยาม ความหมายที่เป็นมาตรฐาน และที่สำคัญคือ ค่าประชากรกลาง (Population Framework) ที่หน่วยงานอื่นใช้ในการจัดเก็บข้อมูลและประมาณค่าจากการสำรวจประเภทต่างๆ ซึ่งจะส่งผลให้การจัดเก็บข้อมูลของหน่วยงานนั้นๆ มีความถูกต้องและสอดคล้องกันมากขึ้น

๔. การมอบหมายหน่วยงานทุกระดับ (ระดับภารกิจและระดับพื้นที่) จัดเก็บข้อมูล การบริหารงาน (Administrative Record) เพื่อนำมาจัดทำเป็นข้อมูลสถิติสำหรับวางแผนและกำหนดนโยบาย โดยให้การสนับสนุนอัตรากำลังและงบประมาณแก่หน่วยงานตามที่คณะกรรมการจัดระบบสถิติประเทศไทย 3 ด้านเสนอนั้น ควรมีการกำหนดภารกิจและงานการจัดทำระบบสถิติของหน่วยงานที่ให้การสนับสนุนอย่าง ชัดเจน

จึงเรียนมาเพื่อโปรดพิจารณาดำเนินการต่อไป

ขอแสดงความนับถือ



(นายปรเมธี วิมลศิริ)

เลขาธิการคณะกรรมการพัฒนาการเศรษฐกิจและสังคมแห่งชาติ

สำนักบัญชีประชาชาติ

โทร. ๐-๒๒๘๐-๔๐๘๕ ต่อ ๖๕๐๑

โทรสาร ๐-๒๒๘๑-๒๔๖๖

สำเนาถูกต้อง

(เจ้าพนักงานพล รัฐธรรมนูญ)

นักวิเคราะห์นโยบายและแผนชำนาญการพิเศษ

ด่วนที่สุด

ที่ นร ๑๐๐๘.๓.๒/๑๙๓



สำนักงาน ก.พ.

ถนนติวานนท์ จังหวัดนนทบุรี ๑๑๐๐๐

๑๕ กรกฎาคม ๒๕๕๙

เรื่อง ร่างแผนแม่บทระบบสถิติประเทศไทย ฉบับที่ ๒ (พ.ศ. ๒๕๕๙ - ๒๕๖๔)

เรียน เลขาธิการคณะกรรมการกฤษฎีกา

อ้างถึง หนังสือสำนักเลขาธิการคณะกรรมการกฤษฎีกา ด่วนที่สุด ที่ นร ๐๕๐๖/ว(ล) ๒๕๕๑๖ ลงวันที่ ๘ กรกฎาคม ๒๕๕๙

ตามที่สำนักเลขาธิการคณะกรรมการกฤษฎีกา ขอให้สำนักงาน ก.พ. เสนอความเห็นในส่วนที่เกี่ยวข้อง เพื่อประกอบการพิจารณาของคณะกรรมการกฤษฎีกา เรื่อง ร่างแผนแม่บทระบบสถิติประเทศไทย ฉบับที่ ๒ (พ.ศ. ๒๕๕๙ - ๒๕๖๔) ความละเอียดแจ้งแล้ว นั้น

สำนักงาน ก.พ. พิจารณาแล้ว มีความเห็นดังนี้

๑. เห็นด้วยในหลักการของร่างแผนแม่บทระบบสถิติประเทศไทย ฉบับที่ ๒ (พ.ศ. ๒๕๕๙ - ๒๕๖๔) ตามที่กระทรวงเทคโนโลยีสารสนเทศและการสื่อสารเสนอ เกี่ยวกับทิศทางการพัฒนาระบบสถิติของประเทศ ทั้งในด้านการพัฒนากรอบการบริหารจัดการระบบข้อมูลสถิติให้มีคุณภาพและสอดคล้องกับมาตรฐานสากล การส่งเสริมการพัฒนาระบบการแลกเปลี่ยนและเชื่อมโยงสถิติของหน่วยงานต่าง ๆ ทั้งในระดับประเทศ ระดับภารกิจและระดับพื้นที่ เพื่อบูรณาการการใช้ประโยชน์ข้อมูลสถิติร่วมกันของทุกภาคส่วนทั้งภาครัฐ ภาคเอกชน และประชาชน ตลอดจนการให้บริการข้อมูลสถิติที่มีประสิทธิภาพและทั่วถึง

๒. โดยที่ร่างแผนแม่บทฯ ดังกล่าวได้กำหนดประเด็นยุทธศาสตร์ที่ ๕ การเสริมสร้างความเข้มแข็งของหน่วยสถิติและการพัฒนาสมรรถนะบุคลากรภาครัฐในด้านสถิติและเทคโนโลยีสารสนเทศ ซึ่งกำหนดกลยุทธ์การดำเนินการไว้ ๓ ประเด็น นั้น สำนักงาน ก.พ. มีข้อสังเกต ดังนี้

(๑) การพัฒนาสมรรถนะบุคลากรที่ปฏิบัติงานด้านสถิติของหน่วยสถิติด้วยระบบมาตรฐานสมรรถนะวิชาชีพด้านตำแหน่งงาน เห็นว่าเป็นการเตรียมความพร้อมกำลังคนด้านสถิติของส่วนราชการให้มีความรู้ความสามารถ ทักษะและสมรรถนะในการปฏิบัติงานด้านสถิติ โดยผ่านกระบวนการฝึกอบรมตามหลักสูตรและมาตรฐานที่สำนักงานสถิติแห่งชาติกำหนด ซึ่งจำเป็นต้องสำรวจความต้องการในการพัฒนาบุคลากรด้านสถิติของส่วนราชการหรือหน่วยงานภาครัฐอื่น เพื่อใช้เป็นข้อมูลประกอบการจัดทำหลักสูตรให้สอดคล้องกับความต้องการในแต่ละปีงบประมาณ แต่ทั้งนี้ การพัฒนาบุคลากรด้านสถิติอาจพิจารณาทำความเข้าใจร่วมกับมหาวิทยาลัย สถาบันการศึกษาของรัฐหรือเอกชนที่จัดการเรียนการสอนด้านสถิติในรูปแบบภาคีเครือข่ายการพัฒนาบุคลากรด้านสถิติอีกทางหนึ่งด้วย เพื่อสนับสนุนให้การพัฒนาศักยภาพบุคลากรด้านสถิติเป็นไปตามเป้าหมายได้อย่างรวดเร็วและมีประสิทธิภาพยิ่งขึ้น

/ (๒) การส่งเสริม....

(๒) การส่งเสริมเส้นทางสายอาชีพของบุคลากรภาครัฐที่ปฏิบัติงานด้านสถิติ โดยกำหนดให้มีการจัดทำสมรรถนะวิชาชีพของตำแหน่งงานของบุคลากรที่ปฏิบัติงานด้านสถิติ รวมทั้งการกำหนดอัตราค่าจ้างตำแหน่งนักวิชาการสถิติให้แก่หน่วยงานที่ลักษณะงานต้องการใช้บุคลากรที่มีสมรรถนะด้านสถิติขั้นสูง เห็นว่าปัจจุบันสำนักงาน ก.พ. ได้กำหนดมาตรฐานกำหนดตำแหน่งประเภทวิชาการ สายงานวิชาการสถิติ ตำแหน่งนักวิชาการสถิติ ระดับปฏิบัติการถึงระดับเชี่ยวชาญ เพื่อรองรับเส้นทางความก้าวหน้าในสายงานดังกล่าวไว้แล้ว สำหรับการกำหนดความรู้ความสามารถ ทักษะและสมรรถนะของตำแหน่งนักวิชาการสถิติ เพื่อพัฒนาบุคลากรด้านสถิติให้เป็นมาตรฐานเดียวกันทุกส่วนราชการ เห็นควรให้สำนักงานสถิติแห่งชาติ จัดการประชุมหารือกับสำนักงาน ก.พ. และส่วนราชการต่าง ๆ ที่มีหน่วยงานด้านสถิติ เพื่อกำหนดมาตรฐานสมรรถนะร่วมกัน ทั้งนี้ สำนักงาน ก.พ. พร้อมให้การสนับสนุนการดำเนินการดังกล่าว แต่สำหรับการกำหนดอัตราค่าจ้างตำแหน่งนักวิชาการสถิติให้แก่ส่วนราชการที่ลักษณะงานต้องการใช้บุคลากรที่มีสมรรถนะด้านสถิติขั้นสูงนั้น เป็นอำนาจของ อ.ก.พ. กระทรวงในการพิจารณากำหนดจำนวนตำแหน่ง ประเภท สายงานและระดับตำแหน่งให้เหมาะสมสอดคล้องกับบทบาทภารกิจหลัก อำนาจหน้าที่และลักษณะงานที่ปฏิบัติ ตลอดจนความจำเป็นที่ต้องใช้ผู้ปฏิบัติงานตำแหน่งนักวิชาการสถิติของแต่ละส่วนราชการด้วย

(๓) การพัฒนาสมรรถนะบุคลากรภาครัฐในด้านสถิติและเทคโนโลยีดิจิทัล โดยกำหนดให้สำนักงาน ก.พ. จัดระบบและดำเนินการพัฒนาสมรรถนะบุคลากรภาครัฐให้มีความรู้ความเข้าใจเรื่องระบบสถิติของประเทศ การนำสถิติและเทคโนโลยีสารสนเทศไปใช้ประโยชน์นั้น เห็นว่าการกำหนดให้ข้าราชการระดับต่างๆ มีความรู้เกี่ยวกับระบบสถิติ จะเป็นประโยชน์ต่อการนำข้อมูลไปใช้เพื่อการบริหารและพัฒนาต่อ ยอดองค์ความรู้ของแต่ละส่วนราชการ โดยอาจกำหนดให้เป็นรายวิชาหนึ่งของหลักสูตรการพัฒนาข้าราชการแต่ละระดับ ตลอดจนกำหนดไว้ในแผนกลยุทธ์การพัฒนาข้าราชการของส่วนราชการ เพื่อให้ข้าราชการตระหนักและให้ความสำคัญกับการพัฒนาและใช้ประโยชน์ข้อมูลสถิติในการปฏิบัติงานมากยิ่งขึ้น

จึงเรียนมาเพื่อโปรดพิจารณาดำเนินการต่อไป

ขอแสดงความนับถือ



(นายปิยวัฒน์ ศิริรักษ์)

รองเลขาธิการ ก.พ. รักษาการแทน

เลขาธิการ ก.พ.

สำนักพัฒนาระบบงานตำแหน่งและค่าตอบแทน

กลุ่มให้คำปรึกษาแนะนำที่ ๕ (กระทรวงเทคโนโลยีสารสนเทศและการสื่อสาร)

โทร. ๐ ๒๕๔๗ ๑๐๐๘

โทรสาร ๐ ๒๕๔๗ ๑๔๘๒

สำเนาถูกต้อง

(จั่วเอกสาร พล. รัฐธรรมนูญ)

นักวิเคราะห์นโยบายและแผนชำนาญการพิเศษ



๑๕ กรกฎาคม ๒๕๕๙

เรื่อง ร่างแผนแม่บทระบบสถิติประเทศไทย ฉบับที่ ๒ (พ.ศ. ๒๕๕๙ - ๒๕๖๔)

เรียน เลขาธิการคณะรัฐมนตรี

อ้างถึง หนังสือสำนักเลขาธิการคณะรัฐมนตรีด่วนที่สุด ที่ นร ๐๕๐๖/ว(ล)๒๔๙๑๖ ลงวันที่ ๘ กรกฎาคม ๒๕๕๙

ตามหนังสือที่อ้างถึง ขอให้สำนักงาน ก.พ.ร. พิจารณาเสนอความเห็นในส่วนที่เกี่ยวข้องกับร่างแผนแม่บทระบบสถิติประเทศไทย ฉบับที่ ๒ (พ.ศ. ๒๕๕๙ - ๒๕๖๔) ตามที่กระทรวงเทคโนโลยีสารสนเทศและการสื่อสารเสนอ เพื่อประกอบการพิจารณาของคณะรัฐมนตรี ความละเอียดแจ้งแล้ว นั้น

สำนักงาน ก.พ.ร. ได้พิจารณาเรื่องนี้แล้ว เห็นชอบในหลักการร่างแผนแม่บทระบบสถิติประเทศไทย ฉบับที่ ๒ (พ.ศ. ๒๕๕๙ - ๒๕๖๔) เนื่องจากในมาตรา ๖ (๑) แห่งพระราชบัญญัติสถิติ พ.ศ. ๒๕๕๐ กำหนดให้สำนักงานสถิติแห่งชาติเป็นหน่วยงานหลักในการจัดทำแผนแม่บทเกี่ยวกับการดำเนินงานทางสถิติของรัฐ เพื่อกำหนดทิศทาง เป้าหมายหลัก ยุทธศาสตร์ และแนวทางการดำเนินงานให้เกิดสถิติทางการหรือสถิติที่สำคัญและจำเป็นของประเทศ โดยต้องประสานความร่วมมือและสร้างการมีส่วนร่วมจากทุกหน่วยงานที่เกี่ยวข้อง เพื่อให้ประเทศมีข้อมูลสถิติสำหรับวางแผนและกำหนดนโยบาย โดยมีข้อสังเกต ดังนี้


๑. ร่างแผนแม่บทสถิติประเทศไทย ฉบับที่ ๒ (พ.ศ. ๒๕๕๙ - ๒๕๖๔) กำหนดเป้าหมายหลัก คือ การพัฒนาข้อมูลสถิติให้มีมาตรฐาน คุณภาพ และการบูรณาการแลกเปลี่ยนเชื่อมโยงข้อมูลระหว่างหน่วยงานสู่การนำไปใช้ประโยชน์ร่วมกันในการตัดสินใจ และกำหนดนโยบายการพัฒนาทุกระดับ (ประเทศ ภารกิจ และพื้นที่) จากผลการขับเคลื่อนแผนแม่บทระบบสถิติประเทศไทย ฉบับที่ ๑ (พ.ศ. ๒๕๕๔ - ๒๕๕๘) ที่มีการกำหนดรายการสถิติทางการรายสาขาจำนวน ๓,๕๙๒ รายการ และสถิติทางการรายพื้นที่จำนวน ๑๙,๔๐๙ รายการ นั้น ในเรื่องดังกล่าวยังคงมีรายการสถิติที่ยังไม่มีการรายงานจำนวน ๙๕๑ รายการ และ ๘,๐๑๐ รายการ ตามลำดับ ดังนั้น เพื่อให้การขับเคลื่อนแผนแม่บทฯ ฉบับที่ ๒ บรรลุตามเป้าหมายอย่างมีประสิทธิภาพและสามารถบูรณาการข้อมูลสถิติของประเทศได้อย่างมีมาตรฐานและมีคุณภาพ จึงควรให้สำนักงานสถิติแห่งชาติพัฒนากลไกหรือแนวทางที่เป็นรูปธรรมในการผลักดันให้หน่วยงานที่เป็นเจ้าของข้อมูลจัดทำรายการข้อมูลสถิติให้ครบถ้วน และมีความถูกต้องตามมาตรฐานที่สำนักงานสถิติแห่งชาติกำหนด

๒. ในการกำหนดแนวทางการดำเนินงานและตัวชี้วัดเพื่อขับเคลื่อนการพัฒนาระบบข้อมูล ที่สนับสนุนการประเมินผลจากหน่วยงานระดับสากล ควรมีการกำหนดให้ครอบคลุมดัชนีและตัวชี้วัดระดับนานาชาติด้วย เช่น ดัชนีความสามารถในการแข่งขันของโลก (Global Competitiveness Index: GCI) ดัชนีชี้วัดความสามารถในการแข่งขัน ดัชนีการพัฒนามนุษย์ (Human Development Index: HDI) และเป้าหมายการพัฒนาที่ยั่งยืน (Sustainable Development Goals: SDGs) เนื่องจากดัชนีและตัวชี้วัดระดับนานาชาติจะประกอบด้วยข้อมูลสถิติหลายด้าน ซึ่งในปัจจุบันไม่มีหน่วยงานหลักในการรับผิดชอบการจัดทำ และตรวจสอบความถูกต้องของข้อมูลสถิติ รวมทั้งในด้านการเชื่อมโยงและเปิดเผยข้อมูลสถิติ (Open Data)

ควรมีการประสานความร่วมมือกับสำนักงานรัฐบาลอิเล็กทรอนิกส์ (องค์การมหาชน) กระทรวงเทคโนโลยีสารสนเทศและการสื่อสาร ซึ่งเป็นหน่วยงานหลักในการขับเคลื่อนการพัฒนาการให้บริการศูนย์กลางข้อมูลภาครัฐ (Open Government Data) ของประเทศด้วย เพื่อลดภาระของส่วนราชการต่าง ๆ และจะทำให้เป็นมาตรฐานเดียวกันในการเชื่อมโยงข้อมูลสถิติที่สำคัญและจำเป็นของทั้งประเทศ

จึงเรียนมาเพื่อโปรดนำเสนอประกอบการพิจารณาของคณะรัฐมนตรีต่อไปด้วย จะขอบคุณยิ่ง

ขอแสดงความนับถือ



(นายชูเกียรติ รัตนชัยชาญ)

เลขาธิการ ก.พ.ร.

กองเผยแพร่และสนับสนุนการมีส่วนร่วมในการพัฒนาระบบราชการ

โทร. ๐ ๒๓๕๖ ๙๙๙๙ ต่อ ๘๘๙๒

โทรสาร ๐ ๒๒๘๑ ๘๑๗๔

สำเนาถูกต้อง

(เจ้าเอกชัยพล ภู่อังคม)

นักวิเคราะห์นโยบายและแผนชำนาญการพิเศษ



ด่วนที่สุด

ที่ นร ๑๐๐๘.๔/ ๑๕/๐



คณะกรรมการกำหนดเป้าหมาย  
และนโยบายกำลังคนภาครัฐ  
สำนักงาน ก.พ.

ถนนติวานนท์ จังหวัดนนทบุรี ๑๑๐๐๐

๑๓ กรกฎาคม ๒๕๕๙

เรื่อง ร่างแผนแม่บทระบบสถิติประเทศไทย ฉบับที่ ๒ (พ.ศ. ๒๕๕๙ - ๒๕๖๔)

เรียน เลขาธิการคณะกรรมการรัฐมนตรี

อ้างถึง หนังสือสำนักเลขาธิการคณะกรรมการรัฐมนตรี ด่วนที่สุด ที่ นร ๐๕๐๖/๒๕๕๘๘

ลงวันที่ ๘ กรกฎาคม ๒๕๕๙

ตามที่สำนักเลขาธิการคณะกรรมการรัฐมนตรี ขอให้ฝ่ายเลขานุการร่วมคณะกรรมการกำหนดเป้าหมายและนโยบายกำลังคนภาครัฐ (คปร.) เสนอความเห็นในส่วนที่เกี่ยวข้อง เพื่อประกอบการพิจารณาของคณะกรรมการ เรื่อง ร่างแผนแม่บทระบบสถิติประเทศไทย ฉบับที่ ๒ (พ.ศ. ๒๕๕๙ - ๒๕๖๔) ความละเอียดแจ้งแล้ว นั้น


ฝ่ายเลขานุการร่วม คปร. พิจารณาแล้ว เห็นด้วยในหลักการของร่างแผนแม่บทระบบสถิติประเทศไทย ฉบับที่ ๒ (พ.ศ. ๒๕๕๙ - ๒๕๖๔) ตามที่กระทรวงเทคโนโลยีสารสนเทศและการสื่อสารเสนอ เพื่อส่งเสริมแนวทางการพัฒนาระบบสถิติประเทศไทยในเชิงบูรณาการ และใช้ประโยชน์ข้อมูลด้านสถิติสำหรับการวางแผนและกำหนดนโยบาย ตลอดจนการติดตามประเมินผลตัวชี้วัดเพื่อการพัฒนาที่ยั่งยืน สำหรับการเพิ่มอัตรากำลังด้านสถิติในหน่วยงานภาครัฐ เพื่อสนับสนุนการพัฒนาระบบสถิติของประเทศ เห็นว่าการกำหนดกรอบอัตรากำลังดังกล่าว ขึ้นอยู่กับความจำเป็นของภารกิจและลักษณะงานที่ปฏิบัติของแต่ละส่วนราชการ โดยอาจกำหนดเป็นอัตรากำลังข้าราชการหรือพนักงานราชการก็ได้ อย่างไรก็ตาม หากส่วนราชการมีความจำเป็นต้องเพิ่มอัตรากำลังภายใต้ร่างแผนแม่บทฯ ดังกล่าว จะต้องดำเนินการตามข้อสั่งการของนายกรัฐมนตรีในการประชุมคณะหัวหน้าส่วนราชการระดับกระทรวงหรือเทียบเท่า ครั้งที่ ๓/๒๕๕๙ เมื่อวันที่ ๒๒ เมษายน ๒๕๕๙ เกี่ยวกับภารกิจด้านการบริหารราชการแผ่นดิน

/ในประเด็น ...

ในประเด็นการขอเพิ่มอัตรากำลังข้าราชการตั้งใหม่ของส่วนราชการ ซึ่งกำหนดให้ทุกส่วนราชการ จัดทำยุทธศาสตร์/แผนงาน/โครงการ สำหรับการปฏิบัติงานให้สอดคล้องกับยุทธศาสตร์ชาติ ๒๐ ปี และแผนพัฒนาเศรษฐกิจและสังคมแห่งชาติ ระยะ ๕ ปี รวมทั้งให้ปรับโครงสร้างส่วนราชการ และพิจารณาจัดสรรอัตรากำลังภายในหน่วยงาน มอบหมายงานให้สอดคล้องกับการปรับโครงสร้าง ภายในส่วนราชการใหม่ ตลอดจนบูรณาการการใช้อัตรากำลังในภาพรวมของกระทรวง โดยให้ ส่วนราชการจัดทำแผนอัตรากำลังเพื่อรองรับภารกิจระยะสั้น (ปี พ.ศ. ๒๕๕๙ - ๒๕๖๐) และ ระยะยาวตามยุทธศาสตร์ชาติ ๒๐ ปี ทั้งนี้ ฝ่ายเลขานุการร่วม คปร. ได้แจ้งเวียนแนวทางการดำเนินการขอเพิ่มอัตรากำลังข้าราชการตั้งใหม่ให้ส่วนราชการทราบแล้ว

จึงเรียนมาเพื่อโปรดพิจารณาดำเนินการต่อไป

ขอแสดงความนับถือ



(นายภาณุ สังขวร)

รองเลขาธิการ ก.พ. ปฏิบัติราชการแทน

เลขาธิการ ก.พ.

กรรมการและเลขานุการร่วม

คณะกรรมการกำหนดเป้าหมายและนโยบายกำลังคนภาครัฐ

สำนักพัฒนาระบบงานตำแหน่งและค่าตอบแทน

ฝ่ายเลขานุการร่วม คปร. (กระทรวงเทคโนโลยีสารสนเทศและการสื่อสาร)

โทร. ๐ ๒๕๔๗ ๑๐๐๙

โทรสาร ๐ ๒๕๔๗ ๑๘๘๒

สำเนาถูกต้อง

(ผู้เอกอภัยพล ภูตองลม)

นักวิเคราะห์นโยบายและแผนชำนาญการพิเศษ

ด่วนที่สุด

ที่ กษ ๑๓๐๓/๒๖๕๔



กระทรวงเกษตรและสหกรณ์

ถนนราชดำเนินนอก กทม. ๑๐๒๐๐

๑๑ สิงหาคม ๒๕๕๔

เรื่อง ร่างแผนแม่บทระบบสถิติประเทศไทย ฉบับที่ ๒ (พ.ศ. ๒๕๕๔-๒๕๖๔)

เรียน เลขาธิการคณะรัฐมนตรี

อ้างถึง หนังสือสำนักเลขาธิการคณะรัฐมนตรี ด่วนที่สุด ที่ นร ๐๕๐๖/ว(ล)๒๕๕๑๖ ลงวันที่ ๘ กรกฎาคม ๒๕๕๔

ตามที่สำนักเลขาธิการคณะรัฐมนตรีขอให้กระทรวงเกษตรและสหกรณ์ เสนอความเห็นในส่วนที่เกี่ยวข้องเพื่อประกอบการพิจารณาของคณะรัฐมนตรี ประเด็นความเห็นร่างแผนแม่บทระบบสถิติประเทศไทย ฉบับที่ ๒ (พ.ศ. ๒๕๕๔-๒๕๖๔) ความละเอียดแจ้งแล้ว นั้น

กระทรวงเกษตรและสหกรณ์ ได้พิจารณาแล้ว เห็นชอบร่างแผนแม่บทระบบสถิติประเทศไทย ฉบับที่ ๒ (พ.ศ. ๒๕๕๔-๒๕๖๔) เนื่องจากมีความครอบคลุม ครบถ้วน สามารถเข้าถึงข้อมูลสถิติได้สะดวก รวดเร็ว รวมทั้งการเชื่อมโยงสถิติของหน่วยงานต่างๆ ทั้งในระดับประเทศ และพื้นที่ด้วยมาตรฐานเดียวกัน ทำให้สามารถใช้ประโยชน์ข้อมูลร่วมกันของทุกภาคส่วนทั้งภาครัฐและเอกชน นำไปสู่การสร้างสังคมคุณภาพด้วยการแบ่งปันข้อมูลสารสนเทศสู่การพัฒนาประเทศ

จึงเรียนมาเพื่อโปรดพิจารณาดำเนินการต่อไป

ขอแสดงความนับถือ

พลเอก

(ฉัตรชัย สาริกัลยะ)

รัฐมนตรีว่าการกระทรวงเกษตรและสหกรณ์

สำนักงานเศรษฐกิจการเกษตร  
ศูนย์สารสนเทศการเกษตร  
โทร/โทรสาร ๐-๒๕๓๙-๓๖๐๘  
cai-exe@oae.go.th

สำเนาถูกต้อง

(เจ้าเอกชัยพล อู่ทอง)

นักวิเคราะห์นโยบายและแผนชำนาญการพิเศษ

ความลับ

ที่ มท ๐๒๑๐.๕/๑๓๒๖๔



กระทรวงมหาดไทย

ถนนอัษฎางค์ กรุงเทพฯ ๑๐๒๐๐

๓ สิงหาคม ๒๕๕๙

เรื่อง ร่างแผนแม่บทระบบสถิติประเทศไทย ฉบับที่ ๒ (พ.ศ. ๒๕๕๙ - ๒๕๖๔)

เรียน เลขาธิการคณะรัฐมนตรี

อ้างถึง หนังสือสำนักเลขาธิการคณะรัฐมนตรี ด่วนที่สุด ที่ นร ๐๕๐๖/ว(ล)๒๔๙๑๖ ลงวันที่  
๘ กรกฎาคม ๒๕๕๙

ตามหนังสือที่อ้างถึง สำนักเลขาธิการคณะรัฐมนตรีขอให้กระทรวงมหาดไทยเสนอความเห็นในส่วนเกี่ยวข้อง เรื่อง ร่างแผนแม่บทระบบสถิติประเทศไทย ฉบับที่ ๒ (พ.ศ. ๒๕๕๙ - ๒๕๖๔) เพื่อประกอบการพิจารณาของคณะรัฐมนตรี นั้น

กระทรวงมหาดไทยได้พิจารณาแล้วเห็นชอบร่างแผนแม่บทระบบสถิติประเทศไทย ฉบับที่ ๒ (พ.ศ. ๒๕๕๙ - ๒๕๖๔) ตามข้อเสนอของกระทรวงเทคโนโลยีสารสนเทศและการสื่อสาร

จึงเรียนมาเพื่อโปรดนำเสนอประกอบการพิจารณาของคณะรัฐมนตรีต่อไป

ขอแสดงความนับถือ

พลเอก

(อนุพงษ์ เผ่าจินดา)

รัฐมนตรีว่าการกระทรวงมหาดไทย

สำนักงานปลัดกระทรวง

ศูนย์เทคโนโลยีสารสนเทศและการสื่อสาร

โทร/โทรสาร ๐-๒๒๘๑-๑๕๖๗ (๕๑๔๒๐)

สำเนาถูกต้อง

(เจ้าเอกชัยพล ภูติงลม)

นักวิเคราะห์นโยบายและแผนชำนาญการพิเศษ



คำสั่งจังหวัดชุมพร

ที่ 130 /๒๕๖๑

เรื่อง แต่งตั้งคณะกรรมการสถิติระดับจังหวัด

ตามคำสั่งจังหวัดชุมพร ที่ ๐๗๓๙/๒๕๕๖ ลงวันที่ ๑๑ มีนาคม ๒๕๕๖ เรื่อง แต่งตั้งคณะกรรมการสถิติระดับจังหวัด คำสั่งจังหวัดชุมพร ที่ ๘๑๔/๒๕๕๗ ลงวันที่ ๓ เมษายน ๒๕๕๗ เรื่อง แต่งตั้งคณะกรรมการสถิติระดับจังหวัด (เพิ่มเติม) คำสั่งจังหวัดชุมพร ที่ ๑๑๓๔/๒๕๕๗ ลงวันที่ ๑๙ พฤษภาคม ๒๕๕๗ เรื่อง แต่งตั้งคณะทำงานจัดทำชุดข้อมูลด้านเศรษฐกิจ ด้านสังคม และด้านทรัพยากรธรรมชาติและสิ่งแวดล้อม และคำสั่งจังหวัดชุมพรที่ ๐๑๒๙/๒๕๕๙ ลงวันที่ ๑๕ มกราคม ๒๕๕๙ เรื่องแก้ไขคำสั่งแต่งตั้งคณะกรรมการสถิติระดับจังหวัด และแก้ไขคำสั่งแต่งตั้งคณะทำงานจัดทำชุดข้อมูลด้านเศรษฐกิจ ด้านสังคม และด้านทรัพยากรธรรมชาติและสิ่งแวดล้อม (เฉพาะราย) ไปแล้วนั้น

เนื่องจากคำสั่งแต่งตั้งคณะกรรมการสถิติระดับจังหวัดที่ได้รับการแต่งตั้งไปแล้วยัง มีการแก้ไขคำสั่งเพื่อให้สอดคล้องกับยุทธศาสตร์จังหวัดหลายฉบับ ทั้งยังไม่ครอบคลุมหน่วยงานที่เกี่ยวข้องทั้งหมด เพื่อให้การบูรณาการแลกเปลี่ยนและเชื่อมโยงข้อมูลในระดับพื้นที่สอดคล้องกับยุทธศาสตร์จังหวัด และให้การดำเนินการโครงการดังกล่าวเป็นไปอย่างมีประสิทธิภาพ เกิดผลสัมฤทธิ์อย่างเป็นรูปธรรม รวมทั้งก่อให้เกิดประโยชน์ร่วมกันของหน่วยงานต่าง ๆ ในจังหวัด จึงขอแต่งตั้งบุคคลต่อไปนี้เป็นคณะกรรมการสถิติระดับจังหวัด โดยมีองค์ประกอบและอำนาจหน้าที่ ดังนี้

องค์ประกอบ

๑. ผู้ว่าราชการจังหวัดชุมพร	ประธานกรรมการ
๒. รองผู้ว่าราชการจังหวัดชุมพร	รองประธานกรรมการ
๓. หัวหน้าสำนักงานจังหวัดชุมพร	กรรมการ
๔. ปลัดจังหวัดชุมพร	กรรมการ
๕. พัฒนาการจังหวัดชุมพร	กรรมการ
๖. ท้องถิ่นจังหวัดชุมพร	กรรมการ
๗. ผู้บังคับการตำรวจภูธรจังหวัดชุมพร	กรรมการ
๘. พัฒนาสังคมและความมั่นคงของมนุษย์จังหวัดชุมพร	กรรมการ
๙. เกษตรจังหวัดชุมพร	กรรมการ
๑๐. เกษตรและสหกรณ์จังหวัดชุมพร	กรรมการ
๑๑. ผู้อำนวยการโครงการชลประทานจังหวัดชุมพร	กรรมการ
๑๒. ประมงจังหวัดชุมพร	กรรมการ
๑๓. ปศุสัตว์จังหวัดชุมพร	กรรมการ
๑๔. สหกรณ์จังหวัดชุมพร	กรรมการ
๑๕. คลังจังหวัดชุมพร	กรรมการ
๑๖. พาณิชย์จังหวัดชุมพร	กรรมการ
๑๗. หัวหน้าสำนักงานพัฒนาธุรกิจการค้าจังหวัดชุมพร	กรรมการ

๑๘. อุตสาหกรรมจังหวัดชุมพร	กรรมการ
๑๙. ผู้อำนวยการสำนักงานทรัพยากรธรรมชาติและสิ่งแวดล้อมจังหวัดชุมพร	กรรมการ
๒๐. ท้องเที่ยวและกีฬาจังหวัดชุมพร	กรรมการ
๒๑. แรงงานจังหวัดชุมพร	กรรมการ
๒๒. จัดหางานจังหวัดชุมพร	กรรมการ
๒๓. ประกันสังคมจังหวัดชุมพร	กรรมการ
๒๔. สวัสดิการและคุ้มครองแรงงานจังหวัดชุมพร	กรรมการ
๒๕. ศึกษาธิการจังหวัดชุมพร	กรรมการ
๒๖. นายแพทย์สาธารณสุขจังหวัดชุมพร	กรรมการ
๒๗. ประชาสัมพันธ์จังหวัดชุมพร	กรรมการ
๒๘. สรรพสามิตพื้นที่ชุมพร	กรรมการ
๒๙. นายด่านศุลกากรชุมพร	กรรมการ
๓๐. วัฒนธรรมจังหวัดชุมพร	กรรมการ
๓๑. โยธาธิการและผังเมืองจังหวัดชุมพร	กรรมการ
๓๒. ปฎิรูปที่ดินจังหวัดชุมพร	กรรมการ
๓๓. หัวหน้าสำนักงานสภาเกษตรกรจังหวัดชุมพร	กรรมการ
๓๔. ผู้อำนวยการศูนย์วิจัยพืชสวนชุมพร	กรรมการ
๓๕. ผู้อำนวยการสถานีพัฒนาที่ดินชุมพร	กรรมการ
๓๖. ผู้อำนวยการศูนย์วิจัยและพัฒนาเกษตรชุมพร	กรรมการ
๓๗. ผู้อำนวยการท่องเที่ยวแห่งประเทศไทย(ททท.)สำนักงานชุมพร	กรรมการ
๓๘. ผู้อำนวยการศูนย์พัฒนาฝีมือแรงงานจังหวัดชุมพร	กรรมการ
๓๙. ผู้บัญชาการเรือนจำจังหวัดชุมพร	กรรมการ
๔๐. ผู้อำนวยการสำนักงานคุมประพฤติจังหวัดชุมพร	กรรมการ
๔๑. ผู้อำนวยการศูนย์คุ้มครองคนไร้ที่พึ่งจังหวัดชุมพร	กรรมการ
๔๒. ผู้อำนวยการศูนย์ส่งเสริมการพัฒนาอาชีพการเกษตรจังหวัดชุมพร (ผััง)	กรรมการ
๔๓. ผู้อำนวยการสำนักงานกองทุนสงเคราะห์การทำสวนยางจังหวัดชุมพร	กรรมการ
๔๔. ผู้อำนวยการสำนักงานเขตพื้นที่การศึกษามัธยมศึกษา เขต ๑๑	กรรมการ
๔๕. ผู้อำนวยการสำนักงานเขตพื้นที่การศึกษาประถมศึกษาชุมพร เขต ๑	กรรมการ
๔๖. ผู้อำนวยการสำนักงานเขตพื้นที่การศึกษาประถมศึกษาชุมพร เขต ๒	กรรมการ
๔๗. รองอธิการบดี สถาบันเทคโนโลยีพระจอมเกล้าเจ้าคุณทหารลาดกระบัง วิทยาเขตชุมพรเขตรอุดมศักดิ์วิทยาเขตชุมพร	กรรมการ
๔๘. นายกองค์การบริหารส่วนจังหวัดชุมพร	กรรมการ
๔๙. นายกเทศมนตรีเมืองชุมพร	กรรมการ
๕๐. ประธานหอการค้าจังหวัดชุมพร	กรรมการ
๕๑. ประธานสภาอุตสาหกรรมจังหวัดชุมพร	กรรมการ
๕๒. นายกสมาคมธุรกิจการท่องเที่ยวจังหวัดชุมพร	กรรมการ
๕๓. สถิติจังหวัดชุมพร	กรรมการและเลขานุการ
๕๔. ผู้อำนวยการกลุ่มงานยุทธศาสตร์และข้อมูล เพื่อการพัฒนาจังหวัด สำนักงานจังหวัดชุมพร	กรรมการและเลขานุการ


- |  |                            |
|--|----------------------------|
| ๕๕. ผู้อำนวยการกลุ่มวิชาการสถิติและวางแผน<br>สำนักงานสถิติจังหวัดชุมพร | กรรมการและผู้ช่วยเลขานุการ |
| ๕๖. ผู้อำนวยการกลุ่มปฏิบัติการสถิติ<br>สำนักงานสถิติจังหวัดชุมพร       | กรรมการและผู้ช่วยเลขานุการ |
| ๕๗. เจ้าหน้าที่สำนักงานสถิติจังหวัดชุมพร                               | กรรมการและผู้ช่วยเลขานุการ |

โดยให้คณะกรรมการมีหน้าที่

- ๑) จัดทำชุดข้อมูลที่สำคัญ จำเป็น เพื่อสนับสนุนการตัดสินใจในระดับพื้นที่
- ๒) ประสานบูรณาการข้อมูลจากส่วนราชการ/หน่วยงานภายในจังหวัดที่เกี่ยวข้องเพื่ออธิบายหรือนำเสนอความสัมพันธ์ของชุดข้อมูล และปัจจัยที่ก่อให้เกิดปัญหาในประเด็นยุทธศาสตร์ที่น่าสนใจ
- ๓) กำหนดหน่วยงานรับผิดชอบในการผลิตข้อมูลที่มีการผลิตซ้ำซ้อน หรือยังไม่มีการผลิต
- ๔) พิจารณาคัดเลือก และพัฒนาข้อมูลที่สำคัญ จำเป็น เพื่อให้ได้สถิติทางการจากข้อมูลการบริหารงาน การทะเบียน สำมะโน/สำรวจ
- ๕) จัดทำแผนพัฒนาสถิติระดับจังหวัดและรายงานประจำปีเสนอคณะกรรมการจัดระบบสถิติประเทศไทย ๓ ด้าน เพื่อนำเสนอต่อคณะรัฐมนตรี
- ๖) มีอำนาจในการแต่งตั้งคณะกรรมการ หรือคณะทำงานตามความเหมาะสม

ทั้งนี้ ตั้งแต่บัดนี้เป็นต้นไป

สั่ง ณ วันที่ ๑๒ มกราคม พ.ศ. ๒๕๖๑

  
(นายณรงค์ พลละเอียด)  
ผู้ว่าราชการจังหวัดชุมพร

รายงานการประชุมคณะกรรมการสถิติระดับจังหวัด ครั้งที่ ๑/๒๕๖๑  
โครงการพัฒนาข้อมูลสถิติและสารสนเทศระดับพื้นที่ ๗๖ จังหวัด/๑๘ กลุ่มจังหวัด

วันจันทร์ ที่ ๑๙ กุมภาพันธ์ พ.ศ. ๒๕๖๑ เวลา ๙.๓๐ น. – ๑๒.๐๐ น.

ณ ห้องประชุมเกาะมัตตราชั้น ๒ ศาลากลางจังหวัดชุมพร

**ผู้เข้าประชุม**

๑. นายเลิศพรไชย ไชยฤทธิ์	รองผู้ว่าราชการจังหวัดชุมพร	ประธาน
๒. นายสุพัฒน์พงษ์ บุญยก	(แทน) หัวหน้าสำนักงานจังหวัดชุมพร	กรรมการ
๓. นายบัณฑิต นราภักดิ์	(แทน) ปลัดจังหวัดชุมพร	กรรมการ
๔. น.ส.กิ่งกานต์ ชูรัตน์	(แทน) พัฒนาการจังหวัดชุมพร	กรรมการ
๕. นางกนิษฐา ศรีพันธ์	(แทน) ท้องถิ่นจังหวัดชุมพร	กรรมการ
๖. นางปญญาณิศ สุขมิตร	(แทน) พัฒนาสังคมและความมั่นคงของมนุษย์ จังหวัดชุมพร	กรรมการ
๗. น.ส.หทัยรัตน์ สิ้นสวัสดิ์	(แทน) เกษตรจังหวัดชุมพร	กรรมการ
๘. นายสมชาย ศรีรุ่ง	(แทน) เกษตรและสหกรณ์จังหวัดชุมพร	กรรมการ
๙. นายกิติ สุนทรเสถียร	(แทน) ผู้อำนวยการโครงการชลประทานจังหวัดชุมพร	กรรมการ
๑๐. น.ส. สุจิรา เส่งแข่ง	(แทน) ประมงจังหวัดชุมพร	กรรมการ
๑๑. ว่าที่ร้อยตรีมณฑล เลหาภักดิ์	(แทน) ปศุสัตว์จังหวัดชุมพร	กรรมการ
๑๒. น.ส.แววตา วงษ์สุวรรณ	(แทน) สหกรณ์จังหวัดชุมพร	กรรมการ
๑๓. น.ส.สิริภรณ์ ใจริญโฮสถ	คลังจังหวัดชุมพร	กรรมการ
๑๔. นายตรีคุณ โตประการ	(แทน) พาณิชย์จังหวัดชุมพร	กรรมการ
๑๕. นายธัญญารัตน์ พรหมสุทิสาร	(แทน) อุตสาหกรรมจังหวัดชุมพร	กรรมการ
๑๖. น.ส.อาจริย์ ห้วยหงษ์ทอง	(แทน) ผู้อำนวยการสำนักงานทรัพยากรธรรมชาติและสิ่งแวดล้อมจังหวัดชุมพร	กรรมการ
๑๗. นางวัลลิกา ทศทิศโยธิน	(แทน) การท่องเที่ยวและกีฬาจังหวัดชุมพร	กรรมการ
๑๘. น.ส.พรนิภา สกุกปักษ์	(แทน) แรงงานจังหวัดชุมพร	กรรมการ
๑๙. นายจิรวิทย์ วิโรจน์วัฒนกุล	(แทน) สวัสดิการและคุ้มครองแรงงานจังหวัดชุมพร	กรรมการ
๒๐. นางจุไลวรรณ ไกรมาก	(แทน) ศึกษาธิการจังหวัดชุมพร	กรรมการ
๒๑. นางพิมพ์พร ร่มเย็น	(แทน) นายแพทย์สาธารณสุขจังหวัดชุมพร	กรรมการ
๒๒. นางพัชรภรณ์ ชุมสุข	(แทน) ประชาสัมพันธ์จังหวัดชุมพร	กรรมการ
๒๓. นายสุวิทย์ หนูรัตน์	(แทน) สรรพสามิตพื้นที่ชุมพร	กรรมการ
๒๔. นายเกริกฤทธิ์ ฉายศิริกุล	(แทน) นายด่านศุลกากรจังหวัดชุมพร	กรรมการ
๒๕. น.ส.พัชนี สภา	วัฒนธรรมจังหวัดชุมพร	กรรมการ
๒๖. นายกมล พลฤทธิพิทักษ์	โยธาธิการและผังเมืองจังหวัดชุมพร	กรรมการ
๒๗. น.ส.ชนิษฐา เยาวนิชัย	(แทน) ปฎิรูปที่ดินจังหวัดชุมพร	กรรมการ
๒๘. นายกิตติศักดิ์ แก้ววาริ	(แทน) หัวหน้าสำนักงานสภาเกษตรกรจังหวัดชุมพร	กรรมการ
๒๙. นายณัฐพร สิทธิวัฒน์	(แทน) ผู้อำนวยการสถานีพัฒนาที่ดินชุมพร	กรรมการ
๓๐. น.ส.ปรีดา หมวดจันทร์	(แทน) ผู้อำนวยการศูนย์วิจัยพืชสวนชุมพร	กรรมการ



๓๑. น.ส.กฤษสร	ทรายแก้ว	(แทน) ผู้อำนวยการการท่องเที่ยวแห่งประเทศไทย (ททท.) ชุมพร	กรรมการ
๓๒. นางวัลลภา	สิทธิยากรณ์	(แทน) ผู้อำนวยการศูนย์พัฒนาฝีมือแรงงานจังหวัดชุมพร	กรรมการ
๓๓. นางพรรณศิริ	ปานแก้ว	(แทน) ผู้อำนวยการสำนักงานคุมประพฤติจังหวัดชุมพร	กรรมการ
๓๔. นางอัมภีกรมณ	สงเดช	(แทน) ผู้อำนวยการศูนย์คุ้มครองคนไร้ที่พึ่งจังหวัดชุมพร	กรรมการ
๓๕. นายสุวิทย์	คำแก้ว	(แทน) ผู้อำนวยการศูนย์ส่งเสริมเทคโนโลยี การเกษตรด้านแมลงเศรษฐกิจจังหวัดชุมพร	กรรมการ
๓๖. นายวิฑูร	ไกรสิทธิ์	(แทน) ผู้อำนวยการการยางแห่งประเทศไทยจังหวัดชุมพร	กรรมการ
๓๗. นางกิตติธรา	จันรอตภัย	(แทน) ผู้อำนวยการสำนักงานเขตพื้นที่การศึกษา มัธยมศึกษาชุมพร เขต ๑๑	กรรมการ
๓๘. นางนันทน์ภัส	เกียรติมาพรศักดิ์	(แทน) ผู้อำนวยการสำนักงานเขตพื้นที่การศึกษา ประถมศึกษาชุมพร เขต ๑	กรรมการ
๓๙. นายภาคภูมิ	มณีบางกา	(แทน) ผู้อำนวยการสำนักงานเขตพื้นที่การศึกษา ประถมศึกษาชุมพร เขต ๒	กรรมการ
๔๐. นายมรายงค์	ศรีสมานวัตร	(แทน) นายกองค์การบริหารส่วนจังหวัดชุมพร	กรรมการ
๔๑. นายวัฒนา	ทองนาค	สภิติจังหวัดชุมพร	กรรมการและเลขานุการ
๔๒. นายชัยรัตน์	เชิงไกรยง	ผู้อำนวยการกลุ่มวิชาการสภิติ และวางแผน สำนักงานสภิติจังหวัดชุมพร	กรรมการและผู้ช่วยเลขานุการ
๔๓. นางสุชาดา	วรธงไชย	ผู้อำนวยการกลุ่มปฏิบัติการสภิติ สำนักงานสภิติจังหวัดชุมพร	กรรมการและผู้ช่วยเลขานุการ
๔๔. นางนวลอนงค์	ผลสง่า	นักวิชาการสภิติจำนวนายการ	กรรมการและผู้ช่วยเลขานุการ

### ผู้เข้าร่วมประชุม

๑. นางนันทพร	อิสริยภิรมย์	เจ้าพนักงานสาธารณสุขชำนาญงาน สำนักงานสาธารณสุข จังหวัดชุมพร
๒. นายญาณวิทย์	โพธิ์ทอง	พนักงานวางแผนผังเมือง สำนักงานโยธาธิการและผังเมืองจังหวัดชุมพร
๓. นายเมธี	ภักดีคง	นักวิเคราะห์นโยบายและแผน การยางแห่งประเทศไทย จังหวัดชุมพร
๔. น.ส.สุภาวดี	เรืองอ่อน	เจ้าพนักงานสภิติจำนวนายการ สำนักงานสภิติจังหวัดชุมพร
๕. นางลาวัลย์	เชิงไกรยง	พนักงานสภิติ สำนักงานสภิติจังหวัดชุมพร
๖. น.ส.อภิญา	คารวานนท์	พนักงานสภิติ สำนักงานสภิติจังหวัดชุมพร
๗. น.ส.พิมพ์	ภมรนาถ	พนักงานสภิติ สำนักงานสภิติจังหวัดชุมพร
๘. น.ส.จันทิมา	อินนาคม	พนักงานสภิติ สำนักงานสภิติจังหวัดชุมพร
๙. น.ส.รุ่งฟ้า	จันทร์สุริย์	ผู้ช่วยพนักงานสภิติ สำนักงานสภิติจังหวัดชุมพร
๑๐. นายชัยวัฒน์	รุ่งแก้ว	เจ้าหน้าที่บริหารงานทั่วไป สำนักงานสภิติจังหวัดชุมพร

## ผู้ไม่มาประชุม

๑. ผู้ว่าราชการจังหวัดชุมพร (นายณรงค์ พลละเอียด) (ติตราชการ)
๒. รองผู้ว่าราชการจังหวัดชุมพร (นายชัยสิทธิ์ พานิชพงศ์) (ติตราชการ)
๓. ผู้บังคับการตำรวจภูธรจังหวัดชุมพร
๔. หัวหน้าสำนักงานพัฒนาธุรกิจการค้าจังหวัดชุมพร
๕. จัดหางานจังหวัดชุมพร
๖. ประกันสังคมจังหวัดชุมพร
๗. ผู้บัญชาการเรือนจำจังหวัดชุมพร
๘. ผู้อำนวยการศูนย์วิจัยและพัฒนาเกษตรชุมพรเกษตรจังหวัดชุมพร
๙. รองอธิการบดี สถาบันเทคโนโลยีพระจอมเกล้าเจ้าคุณทหารลาดกระบัง วิทยาเขตชุมพรเขตรอุดมศักดิ์
๑๐. นายกเทศมนตรีเมืองชุมพร
๑๑. ประธานหอการค้าจังหวัดชุมพร
๑๒. ประธานสภาอุตสาหกรรมจังหวัดชุมพร
๑๓. ประธานสมาคมธุรกิจการท่องเที่ยวจังหวัดชุมพร
๑๔. ผู้อำนวยการกลุ่มงานยุทธศาสตร์และข้อมูลเพื่อการพัฒนาจังหวัด สำนักงานจังหวัดชุมพร

## เริ่มประชุมเวลา

๐๙.๓๐ น.

## ระเบียบวาระที่ ๑

### เรื่องที่ประธานแจ้งให้ที่ประชุมทราบ

## ประธาน

ให้ฝ่ายเลขานุการ นำเสนอคำสั่งจังหวัดชุมพรปี ๒๕๖๑ ที่เกี่ยวข้องกับโครงการพัฒนาข้อมูลสถิติและสารสนเทศระดับพื้นที่ เนื่องจากตั้งแต่ปี ๒๕๕๖ นั้นได้มีคำสั่งหลายฉบับ ดังนั้นเพื่อให้เหมาะสมกับสถานการณ์ในปัจจุบันจึงควรมีการปรับปรุงและอ้างอิงคำสั่งเพียงชุดเดียว

## สถิติจังหวัดชุมพร

### ๑.๑ คำสั่งจังหวัดชุมพร

- คำสั่งจังหวัดชุมพร ที่ ๐๑๓๐/๒๕๖๑ เรื่อง แต่งตั้งคณะกรรมการสถิติระดับจังหวัด ลงวันที่ ๑๒ มกราคม พ.ศ. ๒๕๖๑

## ประธาน

จากการติดตามโครงการของรัฐบาล ไทยนิยมยั่งยืน ได้กล่าวถึงจำนวนประชากรในจังหวัดโดยข้อมูลแต่ละแหล่งมีความแตกต่างกัน ระเบียบวิธีการจัดเก็บข้อมูลต่างกัน ทำให้ข้อมูลสถิติต่างกันไปด้วย เช่น ข้อมูลจากทะเบียนราษฎร ใช้วิธีการเก็บข้อมูลโดยทะเบียนซึ่งมีข้อมูลประชากรจังหวัดชุมพรมากกว่า ๕๐๐,๐๐๐ คน ในขณะที่ข้อมูลจากการสำรวจ จปฐ. และ กชช.๒ค. ระดับครัวเรือนมีประชากรเพียง ๓๒๐,๐๐๐ คน สาเหตุอาจเกิดมาจากสมาชิกที่มีชื่ออยู่ในทะเบียนบ้านไม่ได้อาศัยอยู่ในครัวเรือนเช่น ไปทำงานที่อื่น ไปเรียนต่างจังหวัด โดยข้อมูลสถิติเหล่านี้ หากสามารถแก้ไขให้เป็นข้อมูลเดียวกันได้ จะทำให้การบริหารระดับพื้นที่มีความชัดเจนมากยิ่งขึ้น

## ผู้แทนพัฒนาการ

### จังหวัดชุมพร

ปัจจุบันทางสำนักงานพัฒนาชุมชน มีข้อมูลจำนวนครัวเรือน ๑๐๑,๙๑๙ ครัวเรือน แต่ยังมีอุปสรรคในการจัดเก็บข้อมูลในพื้นที่เขตชุมชนเมือง บางครัวเรือนไม่ยินยอมให้ทำการสำรวจ จึงเกิดความคลาดเคลื่อนของข้อมูล

/ประธาน...

**ประธาน**

หากประสานกับพัฒนาชุมชนของเทศบาล เพื่อใช้ข้อมูลสถิติที่มีระเบียบวิธีจัดเก็บในรูปแบบเดียวกัน น่าจะทำให้เกิดข้อผิดพลาดน้อยลงและจะได้ข้อมูลประชากรที่อาศัยภายในจังหวัดอย่างแท้จริงและสามารถอ้างอิงได้ เพื่อนำไปบริหารดูแลประชากรได้ ดังนั้นการสำรวจ จปฐ. และ กชช.๒ค. น่าจะเป็นวิธีการสำรวจที่ละเอียดที่สุด

**ผู้แทนนายแพทย์  
สาธารณสุขจังหวัด  
ชุมพร**

ขอชี้แจงเรื่องการสำรวจประชากรในจังหวัดที่มารับบริการด้านสาธารณสุขของสำนักงานสาธารณสุขจังหวัดชุมพรโดย อสม. เป็นผู้ดูแลการสำรวจโดยดูแลในอัตราส่วน อสม. ๑ คน ดูแล ๑๐ครัวเรือน สามารถจำแนกได้เป็น (๑) มีชื่ออยู่ตามทะเบียนบ้านในเขตรับผิดชอบและอยู่จริง (๒) มีชื่ออยู่ตามทะเบียนบ้านในเขตรับผิดชอบแต่ตัวไม่อยู่จริง (๓) มาอาศัยอยู่ในเขตรับผิดชอบตามทะเบียนบ้านในเขตรับผิดชอบ)แต่ทะเบียนบ้านอยู่นอกเขตรับผิดชอบ (๔) อาศัยอยู่นอกเขตรับผิดชอบ และทะเบียนบ้านไม่อยู่ในเขตรับผิดชอบ เข้ามารับบริการหรือเคยอยู่ในเขตรับผิดชอบ (๕) มาอาศัยในเขตรับผิดชอบแต่ไม่ได้ชื่อตามทะเบียนบ้านในเขตรับผิดชอบ เช่น คนเร่ร่อน ไม่มีที่พักอาศัย เป็นต้น ซึ่งตัวเลขประชากรในจังหวัดชุมพรที่มีสัญชาติไทย ณ ปัจจุบันมีตัวเลขอยู่ที่ ๔๓๑,๑๐๒ คน ซึ่งอ้างอิงจากฐานข้อมูลของกระทรวงสาธารณสุขผ่านเว็บไซต์ <https://cpn.hdc.moph.go.th> ซึ่งประชาชนสามารถเข้าไปใช้งานได้ เป็นเว็บไซต์สาธารณะ

**ประธาน**

ทางสำนักงานสาธารณสุขจังหวัดชุมพรมีข้อมูลที่สามารถใช้งานในการบริหารงานราชการได้เช่นกัน หากทุกหน่วยงานที่มีข้อมูลเหล่านี้มาประสานกันจะทำให้จังหวัดมีข้อมูลซึ่งเป็นข้อเท็จจริงเพิ่มมากขึ้นและเป็นปัจจุบัน

**มติที่ประชุม****รับทราบ****ระเบียบวาระที่ ๒**

**เรื่องรับรองรายงานการประชุม ครั้งที่ ๒/๒๕๖๐ เมื่อวันที่ ๑๒ กันยายน ๒๕๖๐**

**โยธาธิการและผังเมือง  
จังหวัดชุมพร**

ขอแก้ไขรายงานการประชุม ครั้งที่ ๒/๒๕๖๐ ใน ๒ ประเด็นดังนี้

๑) ในรายงานการประชุม ครั้งที่ ๒/๒๕๖๐ หน้าที่ ๖ ขอเปลี่ยนแปลงชื่อหน่วยงานในการออกใบอนุญาตก่อสร้าง จากสำนักงานโยธาธิการและผังเมือง เป็นองค์กรปกครองส่วนท้องถิ่นเป็นผู้ออกใบอนุญาตการก่อสร้าง แต่ไม่มีกระบวนการถึงอำนาจในการทำสำเนาแบบของผู้ขออนุญาตการก่อสร้างไว้ที่หน่วยงานคือองค์กรปกครองส่วนท้องถิ่น

๒) ในรายงานการประชุม ครั้งที่ ๒/๒๕๖๐ หน้าที่ ๗ ขอเปลี่ยนแปลงข้อความในวรรคสุดท้ายคือ ตาม พ.ร.บ. ควบคุมอาคาร ซึ่งสอดคล้องกับ พ.ร.บ. สาธารณสุข การบังคับ ให้มีระบบบำบัดน้ำเสียเพื่อลดผลกระทบต่อสิ่งแวดล้อมในชุมชนนั้นเริ่มบังคับใช้ตั้งแต่ พ.ศ. ๒๕๔๘ แต่ในการก่อสร้างจริง ไม่สามารถระบุได้ว่าอาคารหรือสิ่งปลูกสร้างที่ขออนุญาตใหม่ หรือที่ก่อสร้างไปแล้วนั้น ได้ทำการก่อสร้างระบบบำบัดน้ำเสียไว้ตามแบบที่ขออนุญาตกับองค์กรปกครองส่วนท้องถิ่นหรือไม่

## ประธาน

ในทางกฎหมาย พ.ร.บ. ควบคุมอาคาร รวมถึง พ.ร.บ. การจัดสรรที่ดิน แล้วอาคารที่จะต้องมีการขอใบอนุญาต อ.๖ และบ้านจัดสรรนั้นจำเป็นต้องมีการตรวจสอบหลังจากก่อสร้างแล้วเสร็จเพื่อให้ตรงตามแบบที่ขออนุญาต ดังนั้น ข้อมูลเรื่องระบบบำบัดน้ำเสียในการก่อสร้างอาคารเหล่านี้จึงน่าจะมีข้อมูลอยู่ แต่ในส่วนที่บ้าน คริวเรือนทั่วไปนั้นอาจจะไม่ตรงตามแบบที่ขออนุญาตเพราะไม่ได้ตรวจสอบเมื่อก่อสร้างแล้วเสร็จ และยังมีวัดที่สามารถก่อสร้างได้โดยยกเว้น ข้อกำหนดในส่วนนี้แต่เป็นสถานที่ที่มีประชาชนเข้าเยี่ยมชมในปริมาณมาก หากสำนักงานพระพุทธศาสนาสามารถเข้าไปดูแลตรงส่วนนี้จะเป็นสิ่งที่ดีมาก

## มติที่ประชุม

รับรองรายงานการประชุม ครั้งที่ ๒/๒๕๖๐

## ระเบียบวาระที่ ๓

เรื่องเพื่อทราบ

### ๓.๑ ความเป็นมา

## สถิติจังหวัดชุมพร

ระบบสถิติของประเทศไทยเป็นระบบกระจายงานทำให้การเก็บข้อมูล ชำช้อน และข้อมูลบางส่วนขาดหาย ประกอบกับ พรบ.สถิติฉบับใหม่ พ.ศ. ๒๕๕๐ มาตรา ๕ ให้สำนักงานสถิติแห่งชาติเป็นหน่วยงานกลางของรัฐในการดำเนินการ เกี่ยวกับหลักสถิติตามหลักวิชาการ และมาตรา ๖ สำนักงานสถิติแห่งชาติมีอำนาจ หน้าที่ในการจัดทำแผนแม่บท ซึ่งมีมติคณะรัฐมนตรีเมื่อวันที่ ๒๕ กันยายน ๒๕๔๕ เห็นชอบให้สำนักงานสถิติแห่งชาติเป็นหน่วยงานหลักในการดำเนินงาน เพื่อลดความซ้ำซ้อนด้านการจัดเก็บข้อมูลระดับท้องถิ่น และวันที่ ๒๘ ธันวาคม ๒๕๕๓ คณะรัฐมนตรีมีมติเห็นชอบให้สำนักงานสถิติแห่งชาติดำเนินการตามแผน แม่บทสถิติประเทศไทย พ.ศ. ๒๕๕๔ – ๒๕๕๘ โดยการจัดตั้งคณะกรรมการ จัดระบบสถิติประเทศไทย ๓ ด้าน คือ ด้านสังคม ด้านเศรษฐกิจ และด้าน ทรัพยากรธรรมชาติและสิ่งแวดล้อม โดยมีรัฐมนตรีกระทรวงเทคโนโลยีสารสนเทศ และการสื่อสารเป็นประธาน (ในขณะนั้น) ปลัดกระทรวงทุกกระทรวง และส่วน ราชการที่เกี่ยวข้องเป็นคณะกรรมการโดยมีผู้อำนวยการสำนักงานสถิติแห่งชาติเป็น เลขาธิการ หลังจากนั้นได้มีการจัดตั้งคณะกรรมการสถิติรายสาขา ๒๑ สาขา โดยมีปลัดกระทรวงที่เกี่ยวข้องในเรื่องนั้นๆ เป็นประธาน และหน่วยงานที่เกี่ยวข้อง เป็นคณะกรรมการ ผู้แทนสำนักงานสถิติแห่งชาติเป็นเลขานุการ และในระดับ จังหวัดได้มีการแต่งตั้งคณะกรรมการสถิติระดับจังหวัด โดยความร่วมมือของ สำนักงานสถิติแห่งชาติ กระทรวงมหาดไทยและสำนักงานคณะกรรมการข้าราชการ พลเรือน ให้มีคณะกรรมการสถิติระดับจังหวัดโดยมีผู้ว่าราชการจังหวัดเป็น ประธาน และหน่วยงานที่เกี่ยวข้องเป็นคณะกรรมการ มีสถิติจังหวัดและหัวหน้า กลุ่มงานยุทธศาสตร์และหัวหน้ากลุ่มข้อมูลเป็นเลขาฯร่วม เพื่อบูรณาการข้อมูลและ พัฒนาข้อมูล ในการดำเนินการระดับจังหวัด โดยนำแผนพัฒนาเศรษฐกิจและสังคม แห่งชาติ มาพิจารณาร่วมกับยุทธศาสตร์การพัฒนาสถิติ ๓ ด้าน ๒๑ สาขา (แผนพัฒนาสถิติฉบับที่ ๑ : ๒๕๕๔ – ๒๕๕๘) และแผนพัฒนาจังหวัด/กลุ่มจังหวัด โดยแนวคิดห่วงโซ่คุณค่า (Value Chain) ต้นน้ำ กลางน้ำและปลายน้ำเพื่อสรุปว่า ในแต่ละยุทธศาสตร์จังหวัดมีผลิตภัณฑ์ที่มีศักยภาพ/ประเด็นปัญหาสำคัญอะไรบ้าง ในปี ๒๕๕๕ เริ่มดำเนินการใน ๑๐ จังหวัดนำร่อง และเพิ่มขึ้นในปี ๒๕๕๖ อีก ๒ กลุ่มจังหวัดคือ ภาคกลางตอนบน ๒ และภาคตะวันออกเฉียงเหนือตอนบน ๒

/ในส่วนของ ...

ในส่วนของจังหวัดชุมพรได้เริ่มดำเนินการในปี ๒๕๕๗ โดยมีผลิตภัณฑ์ที่มีศักยภาพ (PC) คือ ปาล์มน้ำมัน ยางพารา ทุเรียน สินค้า OTOP และการท่องเที่ยว ส่วนประเด็นปัญหาสำคัญ (CI) คือการเสริมสร้างสุขภาวะที่ดีการอนุรักษ์และฟื้นฟูพื้นที่ป่า (ป่าชายเลน) และโครงการเพิ่มศักยภาพในการป้องกันและปราบปรามอาชญากรรม

นอกเหนือจากการรวบรวมข้อมูลตามประเด็นสำคัญ ๔ ยุทธศาสตร์ดังที่กล่าวมาข้างต้นแล้วนั้น สำนักงานสถิติแห่งชาติได้รับมอบหมายภารกิจหลักสืบเนื่องจากข้อสั่งการของนายกรัฐมนตรีตามแนวทางการพัฒนาข้อมูลโดยอาศัยหลักการ MIS (Management Information System) ตามชุดข้อมูลกลาง ๔ เรื่อง ได้แก่ “ข้าว” “การท่องเที่ยว” “ผู้สูงอายุ” และ “ขยะ” โดยอาศัยตัวชี้วัดตามประเด็นสำคัญในรูปแบบแผนที่ความคิด (Mind Map) เพื่อกำหนดผังรายการสถิติที่ต้องรวบรวมทั้งจากในหน่วยงานและนอกหน่วยงานเพื่อให้เกิดข้อมูลที่ถูกต้องอย่างมีหลักเกณฑ์และกระบวนการ เพื่อนำไปวิเคราะห์ในชั้นบริหาร

#### ประธาน

ประเด็นสำคัญสำหรับสถานการณ์ในจังหวัดชุมพรขณะนี้ มีประเด็นเรื่อง “การท่องเที่ยว” และ “ขยะ” ที่จะต้องให้หน่วยงานที่เกี่ยวข้องร่วมกันบูรณาการพัฒนารวมถึงการแก้ไขปัญหาอุปสรรคเช่น ปัญหาบ่อขยะ บ้านเขากล้วย ต.หาดพันไกร ซึ่งเกิดปัญหาขยะล้นเกินปริมาณที่จะรองรับได้

#### มติที่ประชุม

#### รับทราบ

#### สถิติจังหวัดชุมพร

#### ๓.๒ ผลการดำเนินงานในปีงบประมาณ ๒๕๖๐

- ชุดข้อมูลกลางประเด็นยุทธศาสตร์ ๓ ด้าน ๔ เรื่อง “ข้าว” “ท่องเที่ยว” “ผู้สูงอายุ” และ “ขยะ”

ชุดข้อมูลกลางเรื่อง “ข้าว” สามารถเก็บรวบรวมข้อมูลได้ ๑๐๐ %

ชุดข้อมูลกลางเรื่อง “ท่องเที่ยว” สามารถเก็บรวบรวมข้อมูลได้ ๑๐๐ %

ชุดข้อมูลกลางเรื่อง “ผู้สูงอายุ” สามารถเก็บรวบรวมข้อมูลได้ ๑๐๐ %

ชุดข้อมูลกลางเรื่อง “ขยะ” สามารถเก็บรวบรวมข้อมูลได้ ๙๒.๖ %  
เนื่องจาก

- Data ๒.๑.๑.๕ จำนวนครัวเรือนที่มีระบบบำบัดน้ำเสีย นั้น ไม่มีรายงานของหน่วยงานในพื้นที่จังหวัดชุมพรดำเนินการจัดเก็บข้อมูล

#### ประธาน

เมื่อหน่วยงานต่างๆ ที่เป็นเจ้าของข้อมูลไม่มีข้อมูลตามประเด็นดังกล่าวจะส่งผลกระทบบ้าง และจะดำเนินการอย่างไรเพื่อให้ได้ข้อมูลทุกครัวเรือนขอความเห็นจากทางโยธาธิการและผังเมืองจังหวัดชุมพร

#### ผู้แทนโยธาธิการและ ผังเมืองจังหวัดชุมพร

ข้อมูลที่เก็บได้จริงจากงานทะเบียนจะมีเพียงอาคารที่มีการตรวจสอบเพื่อขออนุญาต อ.๖ และในหมู่บ้านจัดสรรเท่านั้น ส่วนในครัวเรือนทั่วไปหากไม่ลงพื้นที่สำรวจก็ไม่อาจเก็บข้อมูลได้

## ประธาน

หากการลงพื้นที่สำรวจเพื่อให้ได้ข้อมูลโดยเร็วขึ้นอาจจะมีการขอความร่วมมือหรือขอให้เป็นการกิจของ อสม. ซึ่งทำการสำรวจครัวเรือนให้กับทางกระทรวงสาธารณสุขอยู่แล้ว และเพิ่มแบบสอบถาม “จำนวนครัวเรือนที่มีระบบบำบัดน้ำเสีย” ถ้าหากกำหนดให้เป็นการสำรวจพ่วงของ จปฐ. จะต้องเริ่มในปีงบประมาณ ๒๕๖๒ อย่างไรก็ตามขอให้หน่วยงานที่เกี่ยวข้องประสานงานกัน ทำงานแบบบูรณาการร่วมกัน ในปัจจุบันเรียกได้ว่าเป็นการทำงานร่วมกันแบบ ประชารัฐ

## สถิติจังหวัดชุมพร

### - ชุดข้อมูลตามประเด็นยุทธศาสตร์จังหวัด

- ยุทธศาสตร์ที่ ๑ การพัฒนาเศรษฐกิจ และโครงสร้างพื้นฐานทางเศรษฐกิจ Product Champion คือ ปาล์มน้ำมันมีชุดข้อมูล ๑๓ ชุดข้อมูล ยางพารามีชุดข้อมูล ๑๑ ชุดข้อมูล ทูเรียน มีชุดข้อมูล ๙ ชุด สินค้า OTOP มี ชุดข้อมูล ๘ ชุดข้อมูล และการท่องเที่ยวเชิงนิเวศน์ มีชุดข้อมูล ๓๕ ชุดข้อมูล ทุก PC สามารถเก็บรวบรวมข้อมูลได้ ๑๐๐ %

\*หมายเหตุ รายการข้อมูลที่เจ้าของหน่วยงานยกเลิกการจัดเก็บข้อมูลจำนวน ๒ รายการคือ (๑) ข้อมูลต้นทุนการผลิตทางการเกษตร ปาล์มน้ำมัน ยางพารา และทูเรียน โดยมีสำนักงานคลังจังหวัดเป็นหน่วยงานเจ้าของข้อมูลและยกเลิกการจัดเก็บข้อมูลตั้งแต่ปี ๒๕๕๙ และ (๒) จำนวนสินค้า OTOP ที่มีการพัฒนาเพิ่มขึ้น โดยมีสำนักงานพัฒนาชุมชนจังหวัดเป็นหน่วยงานเจ้าของข้อมูลโดยยกเลิกการจัดเก็บข้อมูลตั้งแต่ปี ๒๕๕๙ และได้รับการเห็นชอบจากคณะกรรมการสถิติจังหวัดลงมติเพื่อถอดออกจากผังรายการข้อมูลสถิติตามประเด็นยุทธศาสตร์

- ยุทธศาสตร์ที่ ๒ การพัฒนาคน ครอบครัว ชุมชน และสังคมให้มีคุณภาพ ประเด็นปัญหาสำคัญ คือ การเสริมสร้างสุขภาวะที่ดี มีชุดข้อมูล ๓๐ ชุดข้อมูล สามารถเก็บรวบรวมข้อมูลได้ ๑๐๐ %
- ยุทธศาสตร์ที่ ๓ การบริหารจัดการทรัพยากรธรรมชาติและสิ่งแวดล้อม ประเด็นปัญหาสำคัญ คือ การอนุรักษ์และฟื้นฟูพื้นที่ป่า (ป่าชายเลน) มีชุดข้อมูล ๑๔ ชุดข้อมูล สามารถเก็บรวบรวมข้อมูลได้ ๑๐๐ %
- ยุทธศาสตร์ที่ ๔ การปรับปรุงระบบการบริหารจัดการเชิงบูรณาการและความมั่นคง ประเด็นปัญหาสำคัญคือ โครงการเพิ่มศักยภาพในการป้องกันและปราบปรามอาชญากรรม มีชุดข้อมูล ๗ ชุดข้อมูลสามารถเก็บข้อมูลได้ ๑๐๐ %

## ประธาน

ประเด็น PC ของ OTOP รายการข้อมูล “จำนวนสินค้า OTOP ที่มีการพัฒนาเพิ่มขึ้น” ที่ได้ถอดจากผังรายการสถิติไปตามมติที่ประชุม อาจเป็นประเด็นสำคัญในการบ่งชี้สถานการณ์ในอนาคต เนื่องจากรัฐบาลยังคงให้ความสำคัญกับผลิตภัณฑ์สินค้า OTOP ระดับท้องถิ่นที่จะสามารถพัฒนาเข้าสู่ตลาด ซึ่งจำเป็นจะต้องได้รับการสนับสนุนจากสถาบันต่างๆ รวมถึงหน่วยงานราชการ องค์กรต่างๆ ในการมีส่วนช่วยกระตุ้นการนำเสนอ การประชาสัมพันธ์ เพื่อให้ผลิตภัณฑ์สินค้า OTOP ในระดับ ๑ ดาว หรือระดับ ๒ ดาว ได้มีโอกาสพัฒนาขึ้น

ผู้แทนพัฒนาการ  
จังหวัดชุมพร

ข้อมูลจำนวนสินค้า OTOP ที่มีการพัฒนาเพิ่มขึ้นที่ได้ถอดจากผังรายการสถิติ  
ไปแล้วนั้น ทางสำนักงานพัฒนาชุมชนขอทบทวนข้อมูลที่มีอยู่เพื่อที่จะหา  
ข้อมูลที่สอดคล้องกันและประสานกับทางสำนักงานสถิติจังหวัดเพื่อ  
ตรวจสอบข้อมูลที่มีอยู่จะสามารถนำไปยังผังสถิติทางการได้หรือไม่ และ  
นำเสนอเพื่อขอมติในที่ประชุมต่อไป

มติที่ประชุม

รับทราบ

ระเบียบวาระที่ ๔

เรื่องเพื่อพิจารณา

สถิติจังหวัดชุมพร

๔.๑ การดำเนินการนำเสนอ แผนพัฒนาสถิติระดับพื้นที่ จังหวัดชุมพร  
ฉบับที่ ๒ (พ.ศ.๒๕๖๑ – ๒๕๖๔) (ร่าง)

แผนพัฒนาสถิติระดับพื้นที่ จังหวัดชุมพร ฉบับที่ ๒ (พ.ศ.๒๕๖๑ – ๒๕๖๔) (ร่าง)  
นั้นประกอบด้วยสาระสำคัญทั้งหมดจำนวน ๔ บทดังนี้

บทที่ ๑ บทนำ โดยเสนอบทบาทและหน้าที่ของสำนักงานสถิติแห่งชาติ  
ความเป็นมาและภารกิจในแต่ละระดับพื้นที่ รวมถึงภารกิจของสำนักงานสถิติจังหวัด

๑.๑ หลักการและเหตุผล ซึ่งได้นำเสนอบทบาทหน้าที่และวิสัยทัศน์  
ของสำนักงานสถิติแห่งชาติและยุทธศาสตร์การพัฒนาระบบสถิติของประเทศ โดย  
มีการขยายชุดข้อมูลเพื่อสนับสนุนการพัฒนาระดับจังหวัดและกลุ่มจังหวัด  
จากประเด็นยุทธศาสตร์การพัฒนาระดับจังหวัด ๓ ด้าน คือ ด้านสังคม ด้านเศรษฐกิจ  
และด้านทรัพยากรธรรมชาติและสิ่งแวดล้อม รวมทั้งชุดข้อมูลที่มีความเชื่อมโยง  
กับตัวชี้วัดการพัฒนาระดับจังหวัดและภาคที่สอดคล้องกับร่างยุทธศาสตร์ชาติ ระยะ ๒๐  
ปี และแผนพัฒนาเศรษฐกิจและสังคมแห่งชาติ ฉบับที่ ๑๒ (พ.ศ. ๒๕๖๐-๒๕๖๔)  
โดยการบูรณาการภารกิจระดับพื้นที่ (Area Base) ภารกิจของหน่วยงาน  
(Function Base) และภารกิจตามนโยบายของรัฐบาล (Agenda Base)  
ซึ่งจะนำไปสู่การขับเคลื่อนประเทศบนฐานข้อมูลที่มีอยู่จริง

๑.๒ วัตถุประสงค์ เป็นการนำเสนอวัตถุประสงค์ในการจัดทำแผนพัฒนา  
สถิติระดับพื้นที่ จังหวัดชุมพร ฉบับที่ ๒ (พ.ศ.๒๕๖๑ – ๒๕๖๔) (ร่าง) โดยประเด็นหลัก  
คือเพื่อศึกษาประเด็นยุทธศาสตร์ตามแผนพัฒนาจังหวัด และจัดทำชุดข้อมูลสถิติ  
ผังสถิติทางการ ที่สนับสนุนยุทธศาสตร์จังหวัด และจัดทำแผนพัฒนาสถิติระดับพื้นที่  
ที่สอดคล้องกับตัวชี้วัดแผนพัฒนาจังหวัด และแผนพัฒนาเศรษฐกิจและสังคม  
แห่งชาติ ฉบับที่ ๑๒ (พ.ศ.๒๕๖๐- ๒๕๖๔) และร่างยุทธศาสตร์ชาติ ระยะ ๒๐ ปี

๑.๓ แนวทางการจัดทำแผนพัฒนาสถิติระดับพื้นที่ จังหวัดชุมพร  
โดยเนื้อหาในส่วนนี้จะเป็นการนำเสนอขั้นตอนและแนวทางการดำเนินการ ตั้งแต่  
ขั้นตอนแรกคือการศึกษาระดับยุทธศาสตร์ตามแผนพัฒนาจังหวัดชุมพร  
(พ.ศ.๒๕๖๑-๒๕๖๔) ไปจนถึงขั้นตอนของการเผยแพร่แผนพัฒนาสถิติระดับพื้นที่  
และขั้นตอนของการติดตาม ประเมินผล

ขอให้ที่ประชุมร่วมกันพิจารณาความเหมาะสมของเนื้อหาดังกล่าวในบทที่ ๑

มติที่ประชุม

เห็นชอบ

## สถิติจังหวัดชุมพร

**บทที่ ๒ ประเด็นยุทธศาสตร์การพัฒนาจังหวัด** ในบทนี้จะได้นำเสนอเกี่ยวกับการศึกษาประเด็นยุทธศาสตร์ตามแผนพัฒนาจังหวัดชุมพร (พ.ศ.๒๕๖๑-๒๕๖๔) แผนพัฒนาเศรษฐกิจและสังคมแห่งชาติ ฉบับที่ ๑๒ (พ.ศ. ๒๕๖๐-๒๕๖๔) และร่างยุทธศาสตร์ชาติ ระยะ ๒๐ ปี เพื่อจัดทำผังรายการข้อมูลสถิติพื้นฐานประกอบด้วย ด้านสังคม ด้านเศรษฐกิจ ด้านทรัพยากรธรรมชาติและสิ่งแวดล้อม พร้อมทั้งจัดทำผังรายการข้อมูลสถิติ ตัวชี้วัด ตามประเด็นยุทธศาสตร์ในแผนพัฒนาจังหวัด (พ.ศ.๒๕๖๑-๒๕๖๔)

**๒.๑ ข้อมูลพื้นฐานของจังหวัด** การนำเสนอในส่วนนี้ประกอบด้วย (๑) ลักษณะทางกายภาพของจังหวัด (๒) ข้อมูลการปกครองของจังหวัด/จำนวนประชากร (๓) ข้อมูลด้านเศรษฐกิจของจังหวัด (๔) ข้อมูลทางสังคม ด้านการศึกษา ด้านการสาธารณสุข และด้านทรัพยากรธรรมชาติและสิ่งแวดล้อม

**๒.๒ ประเด็นยุทธศาสตร์การพัฒนาจังหวัดและตัวชี้วัด** การนำเสนอ ในส่วนนี้ประกอบด้วย การนำเสนอแผนพัฒนาจังหวัดชุมพร (พ.ศ.๒๕๖๑-๒๕๖๔) ประกอบด้วยวิสัยทัศน์ พันธกิจ เป้าประสงค์รวม และประเด็นยุทธศาสตร์ รวมทั้งตัวชี้วัดสำคัญเชื่อมโยงกับแผนพัฒนาเศรษฐกิจและสังคมแห่งชาติฉบับที่ ๑๒

**๒.๓ ผลการทบทวนความสอดคล้องเชื่อมโยงประเด็นยุทธศาสตร์การพัฒนาจังหวัดกับแผนพัฒนาเศรษฐกิจและสังคมแห่งชาติ ฉบับที่ ๑๒ (พ.ศ. ๒๕๖๐-๒๕๖๔)** การนำเสนอในส่วนนี้ประกอบด้วยการศึกษาเป้าหมายและวัตถุประสงค์และตัวชี้วัดของแผนพัฒนาเศรษฐกิจและสังคม ฉบับที่ ๑๒ นำเสนอในรูปแบบตารางเปรียบเทียบกับแผนพัฒนาจังหวัด (พ.ศ.๒๕๖๑-๒๕๖๔) เพื่อแสดงให้เห็นถึงความสอดคล้องกันอย่างชัดเจนในแต่ละประเด็นยุทธศาสตร์

ในประเด็นข้อ ๒.๓ ผลการทบทวนความสอดคล้องเชื่อมโยงประเด็นยุทธศาสตร์การพัฒนาจังหวัดกับแผนพัฒนาเศรษฐกิจและสังคมแห่งชาติ ฉบับที่ ๑๒ (พ.ศ. ๒๕๖๐-๒๕๖๔) ขอให้ที่ประชุมร่วมกันพิจารณาความสอดคล้องและรับรองตารางดังกล่าว

## ประธาน

แผนพัฒนาจังหวัดชุมพร (พ.ศ.๒๕๖๑-๒๕๖๔) ที่ได้จัดทำโดยอ้างอิงจากประเด็นยุทธศาสตร์และตัวชี้วัดของแผนพัฒนาเศรษฐกิจและสังคมแห่งชาติ ฉบับที่ ๑๒ (พ.ศ. ๒๕๖๐-๒๕๖๔) และร่างยุทธศาสตร์ชาติระยะ ๒๐ ปีนั้น จำเป็นจะต้องร่วมกันบูรณาการเพื่อวิเคราะห์ประเด็นยุทธศาสตร์แผนพัฒนาจังหวัดชุมพร (พ.ศ.๒๕๖๑-๒๕๖๔) ที่มีความสอดคล้องกัน ดังนั้นจึงขอให้คณะกรรมการสถิติระดับจังหวัดร่วมกันตรวจสอบ วิเคราะห์และเสนอข้อคิดเห็นในส่วนนี้ด้วย

## มติที่ประชุม

## เห็นชอบ

## สถิติจังหวัดชุมพร

## บทที่ ๓ ผังรายการข้อมูลสถิติ

**๓.๑ ข้อมูลพื้นฐาน** ในส่วนนี้ประกอบด้วยผังรายการสถิติ ๒ ส่วน โดยส่วนแรกเป็นผังรายการข้อมูลพื้นฐานของจังหวัดด้านเศรษฐกิจ สังคม และทรัพยากรธรรมชาติและสิ่งแวดล้อมของจังหวัด ส่วนที่สอง เป็นผังรายการสถิติตัวชี้วัด ตามประเด็นยุทธศาสตร์ในแผนพัฒนาจังหวัด



ขออธิบายตารางผังรายการข้อมูลสถิติที่นำเสนอในที่ประชุมโดยเริ่มจากหัวข้อในสดมภ์ด้านบนเพื่อสร้างความเข้าใจที่ตรงกันให้กับคณะกรรมการสถิติ

- ลำดับ คือ ลำดับของรายการข้อมูลในผังรายการข้อมูลสถิติ
- สาขา คือ หมวดหมู่ของรายการข้อมูล
- รายการข้อมูลพื้นฐาน คือ รายการข้อมูลสถิติที่ต้องดำเนินการจัดเก็บ
- มี/ไม่มีฐานข้อมูล คือ การมีหรือไม่มีอยู่ของข้อมูล
- วิธีการเก็บรวบรวมข้อมูล คือ ข้อมูลได้มาด้วยระเบียบวิธีแบบใด
- หน่วยวัด คือ หน่วยของแต่ละรายการข้อมูลสถิติ
- ความถี่ของข้อมูล คือ จำนวนครั้งในห้วงระยะเวลาที่มีการจัดเก็บบันทึก เผยแพร่ข้อมูล
- ระดับการนำเสนอ คือ ระดับของผู้ที่รับรายงาน การเผยแพร่ข้อมูล
- หน่วยงานผู้รับผิดชอบ คือ หน่วยงานที่ดำเนินการจัดเก็บ บันทึก เผยแพร่ข้อมูล
- สมุดสถิติ คือ ข้อมูลที่เป็นตัวชี้วัดของสำนักงานสถิติจังหวัด มีภารกิจในการรวบรวมข้อมูลสถิติจากหน่วยงานผู้รับผิดชอบและนำมาเผยแพร่ในรูปแบบรายงานสถิติจังหวัดประจำปี
- แผน ๑๒ คือ ข้อมูลที่เป็นตัวชี้วัดของแผนพัฒนาเศรษฐกิจและสังคมแห่งชาติ ฉบับที่ ๑๒ (พ.ศ. ๒๕๖๐-๒๕๖๔)
- SDG (Sustainable Development Goals) คือ ข้อมูลที่เป็นตัวชี้วัดของเป้าหมายการพัฒนาที่ยั่งยืน ซึ่งสมาชิกองค์การสหประชาชาติได้จัดเป็น “จริยธรรมสากล” ชุดใหม่ที่ประชาคมโลกมีฉันทามติร่วมกันว่าจะใช้กำหนดทิศทางการพัฒนาในรอบ ๑๕ ปีระหว่างปี พ.ศ. ๒๕๕๙-๒๕๗๓
- อื่นๆ คือ ข้อมูลที่เป็นตัวชี้วัดในโครงการต่างๆ ถือเป็นภารกิจของหน่วยงานผู้รับผิดชอบ

จากคำอธิบายหัวข้อต่างๆ นั้นจะทำให้ทราบถึงความสำคัญของรายการสถิติ ที่มาของชุดข้อมูลซึ่งจะเป็นรายการข้อมูลที่สนับสนุนตัวชี้วัดในประเด็นยุทธศาสตร์ โดยผังรายการข้อมูลพื้นฐานของจังหวัดชุมพรนั้นมีทั้งสิ้น ๓ ด้าน โดยแบ่งตามประเด็นยุทธศาสตร์ดังนี้

- ด้านเศรษฐกิจ มีรายการข้อมูลพื้นฐานทั้งสิ้น ๔๘ รายการ
- ด้านสังคม มีรายการข้อมูลพื้นฐานทั้งสิ้น ๕๓ รายการ
- ด้านทรัพยากรธรรมชาติและสิ่งแวดล้อม มีรายการข้อมูลพื้นฐานทั้งสิ้น ๑๔ รายการ

เมื่อมีการกำหนดผังรายการข้อมูลพื้นฐานของจังหวัดชุมพรทั้ง ๓ ด้าน ทั้งในด้านเศรษฐกิจ ด้านสังคม และด้านทรัพยากรธรรมชาติและสิ่งแวดล้อมของ จังหวัดแล้ว จะได้นำรายการข้อมูลสถิติที่ได้รับการบันทึกจากหน่วยงาน ผู้รับผิดชอบมาบันทึก โดยใช้ข้อมูลสถิติย้อนหลัง ๓ ปี คือ พ.ศ. ๒๕๕๘ – ๒๕๖๐ จึงขอเสนอตัวอย่างผังรายการข้อมูลพื้นฐานของจังหวัดชุมพรที่มีการลงบันทึก ข้อมูลสถิติแล้ว ซึ่งเมื่อแผนพัฒนาสถิติระดับพื้นที่จังหวัดชุมพร ฉบับที่ ๒ (พ.ศ.๒๕๖๑ – ๒๕๖๔) มีความสมบูรณ์ก็จะมีข้อมูลครบถ้วน

**๓.๒ ข้อมูลสถิติตัวชี้วัดตามประเด็นยุทธศาสตร์ในแผนพัฒนาจังหวัด**  
ขออธิบายตารางผังรายการข้อมูลสถิติที่นำเสนอในที่ประชุมโดยเริ่มจากหัวข้อ ในสดมภ์ด้านบนเพื่อสร้างความเข้าใจที่ตรงกันให้กับคณะกรรมการสถิติ

- **ประเด็นยุทธศาสตร์** คือ ประเด็นยุทธศาสตร์ในแผนพัฒนาจังหวัด
- **เป้าประสงค์เชิงยุทธศาสตร์และปัจจัยสู่ความสำเร็จ (CSF)** คือ Critical Success Factor หรือปัจจัยที่สำคัญยิ่งที่ต้องทำให้มีหรือให้ เกิดขึ้นเพื่อให้บรรลุความสำเร็จตามประเด็นยุทธศาสตร์
- **ตัวชี้วัด** คือ หน่วยวัดที่แสดงผลสัมฤทธิ์ของงานและสามารถแยกแยะ ความแตกต่างของผลการปฏิบัติงานได้
- **รายการสถิติทางการ** คือ รายการข้อมูลสถิติที่ต้องดำเนินการจัดเก็บ
- **มี/ไม่มีฐานข้อมูล** คือ การมีอยู่ของข้อมูล
- **วิธีการเก็บรวบรวมข้อมูล** คือ ข้อมูลได้มาด้วยระเบียบวิธีแบบใด
- **หน่วยวัด** คือ หน่วยของแต่ละรายการข้อมูลสถิติ
- **ความถี่ของข้อมูล** คือ จำนวนครั้งในห้วงระยะเวลาที่มีการจัดเก็บ บันทึก เผยแพร่ข้อมูล
- **ระดับการนำเสนอ** คือ ระดับของผู้ที่รับรายงาน การเผยแพร่ข้อมูล
- **หน่วยงานผู้รับผิดชอบ** คือ หน่วยงานที่ดำเนินการจัดเก็บ บันทึก เผยแพร่ข้อมูล

ผังข้อมูลสถิติ ตัวชี้วัด ตามประเด็นยุทธศาสตร์ในแผนพัฒนาจังหวัด ชุมพร (พ.ศ. ๒๕๖๑ – ๒๕๖๔) นั้นประกอบไปด้วย

- ประเด็นยุทธศาสตร์จังหวัดชุมพร จำนวน ๔ ประเด็น
- เป้าประสงค์เชิงยุทธศาสตร์และปัจจัยสู่ความสำเร็จ (CSF) จำนวน ๔ ปัจจัย
- ตัวชี้วัด จำนวน ๑๓ ตัวชี้วัด
- รายการสถิติทางการ จำนวน ๔๘ รายการ

เมื่อมีการกำหนดผังข้อมูลสถิติ ตัวชี้วัด ตามประเด็นยุทธศาสตร์ในแผนพัฒนาจังหวัดชุมพร (พ.ศ. ๒๕๖๑ – ๒๕๖๔) แล้ว จะได้นำรายการข้อมูลสถิติที่ได้รับการบันทึกจากหน่วยงานผู้รับผิดชอบมาบันทึก โดยใช้ข้อมูลสถิติย้อนหลัง ๓ ปี คือ พ.ศ. ๒๕๕๘ - ๒๕๖๐ จึงขอเสนอตัวอย่างผังรายการข้อมูลพื้นฐานของจังหวัดชุมพรที่มีการลงบันทึกข้อมูลสถิติเรียบร้อยแล้ว ซึ่งเมื่อแผนพัฒนาสถิติระดับพื้นที่ จังหวัดชุมพร ฉบับที่ ๒ (พ.ศ.๒๕๖๑ – ๒๕๖๔) มีความสมบูรณ์ก็จะมีข้อมูลครบถ้วน

ในประเด็นข้อ ๓.๑ ผังรายการข้อมูลพื้นฐานของจังหวัดด้านเศรษฐกิจ สังคม และทรัพยากรธรรมชาติและสิ่งแวดล้อมของจังหวัด และประเด็นข้อ ๓.๒ ผังรายการสถิติตัวชี้วัด ตามประเด็นยุทธศาสตร์ในแผนพัฒนาจังหวัดตามที่นำเสนอไปแล้วนั้น ขอให้ที่ประชุมร่วมกันพิจารณาตามผังรายการสถิติและรายการข้อมูลสถิติเพื่อรับรองผังรายการดังกล่าว

## ประธาน

จากผังรายการสถิติที่ได้นำเสนอ ถ้าสังเกตในบางรายการข้อมูลนั้นเป็นตัวชี้วัดตาม SDG ขององค์การสหประชาชาติ ซึ่งเป็นรายการข้อมูลที่จะทำให้ประเทศไทยสามารถยืนอยู่ในเวทีระดับนานาชาติได้ แต่รายการข้อมูลสถิติทุกตัวก็ยังคงมีความสำคัญและจำเป็นต่อแผนพัฒนาจังหวัดรวมไปถึงแผนพัฒนาเศรษฐกิจและสังคมแห่งชาติ ฉบับที่ ๑๒ เพราะฉะนั้นจึงต้องการให้แต่ละหน่วยงานผู้รับผิดชอบข้อมูลทำรายการข้อมูลสถิติดังกล่าวให้มีความครบถ้วนถูกต้องและเป็นปัจจุบันที่สุด

ส่วนรายการข้อมูลสถิติในผังรายการสถิติตัวชี้วัด ตามประเด็นยุทธศาสตร์ในแผนพัฒนาจังหวัดที่ได้ระบุว่า ไม่มีข้อมูล แล้วทางสำนักงานสถิติจะมีการดำเนินการอย่างไรเพื่อให้ได้ข้อมูลครบถ้วน

## สถิติจังหวัดชุมพร

ในขณะนี้ รายการสถิติทางการที่ยังไม่มีการจัดเก็บข้อมูลตามประเด็นยุทธศาสตร์ในแผนพัฒนาจังหวัดมีจำนวนทั้งสิ้น ๕ รายการจากรายการสถิติทางการทั้งหมด ๔๘ รายการ คิดเป็นร้อยละ ๑๐.๔๒ สาเหตุเนื่องจากบางโครงการเป็นโครงการใหม่ที่เริ่มดำเนินการในปีงบประมาณ ๒๕๕๙ หรือปีงบประมาณ ๒๕๖๐ จึงทำให้ยังไม่มีการบันทึกข้อมูล และอีกสาเหตุหนึ่งก็คือ คำนียามของรายการข้อมูลสถิติทางการที่ทำให้ข้อมูลของหน่วยงานผู้รับผิดชอบไม่สามารถนำมาบันทึกลงในตารางได้ ยกตัวอย่างเช่น Data ๒.๑.๑.๑ จำนวนหมู่บ้านเศรษฐกิจพอเพียงตามแนวทางสามาชีพสุขุมชนพึ่งตนเอง ในประเด็นยุทธศาสตร์ที่ ๒ การพัฒนาคน ครอบครัว ชุมชนและสังคมให้มีความมั่นคงตามหลักปรัชญาของเศรษฐกิจพอเพียง โดยมีสำนักงานพัฒนาชุมชนจังหวัดชุมพรเป็นหน่วยงานผู้รับผิดชอบข้อมูล ซึ่งทางสำนักงานพัฒนาชุมชนจังหวัดชุมพรนั้นมีการเก็บข้อมูลจำนวนหมู่บ้านเศรษฐกิจพอเพียงมาโดยตลอด แต่ยังขาดความชัดเจนในคำจำกัดความหรือค่านียามของรายการสถิติทางการ จึงยังไม่สามารถให้ข้อมูลสถิติดังกล่าวได้ อย่างไรก็ตาม รายการสถิติทุกรายการจำเป็นจะต้องให้หน่วยงานผู้รับผิดชอบจัดเก็บทุกรายการ เพราะเป็นตัวชี้วัดในแผนพัฒนาจังหวัดชุมพร ซึ่งถือเป็นภารกิจของหน่วยงานผู้รับผิดชอบข้อมูลนั้นๆ

**ผู้แทนพัฒนาการ  
จังหวัดชุมพร**

ข้อมูลเกี่ยวกับหมู่บ้านเศรษฐกิจพอเพียงนั้นทางสำนักงานพัฒนาชุมชน จังหวัดชุมพรมีการเก็บข้อมูลมาโดยตลอดเพราะได้รับงบประมาณจากกรมการ พัฒนาชุมชนตั้งแต่ปีงบประมาณ ๒๕๖๐ และปีงบประมาณ ๒๕๖๑ เพราะฉะนั้น ถ้าหากสามารถใช้ข้อมูลสถิติที่มีอยู่ได้แล้ว ขอให้ทางสำนักงานสถิติจังหวัดชุมพร ประสานงานมาอีกครั้ง เพื่อจะได้ปิด Data gap ที่เกิดขึ้น

**ผู้แทนท้องถิ่นจังหวัด**

ในรายการ Data ๓.๑.๑.๑ จำนวนองค์กรปกครองส่วนท้องถิ่นที่มีการ บริหารจัดการทรัพยากรธรรมชาติและสิ่งแวดล้อม ที่ระบุไว้ว่ายังไม่มีฐานข้อมูล ถ้าหากคำนิยามหมายถึง จำนวนองค์กรปกครองส่วนท้องถิ่นที่มีระบบการจัดการ ชยะนั้นจะมีข้อมูลสถิติจัดเก็บไว้ที่หน่วยงานเป็นรายปีอยู่แล้ว ถ้าสามารถใช้ข้อมูล สถิติทางการนี้ได้ซึ่งสอดคล้องกัน ขอให้ทางสำนักงานสถิติจังหวัดชุมพร ประสานงานมาอีกครั้ง

**ผู้แทนนายกองค์การ  
บริหารส่วนจังหวัด  
ชุมพร**

ในฐานะที่เป็นประธานกรรมการลุ่มน้ำภาคใต้ฝั่งตะวันออกตอนบนนั้นขอ ชี้แจงว่า คณะทำงานและกรรมการได้จัดการประชุมกรรมการลุ่มน้ำภาคใต้ ฝั่งตะวันออกทุกปี ซึ่งประธานคณะกรรมการลุ่มน้ำภาคใต้ฝั่งตะวันออก ส่วนที่ ๑ (ชุมพร) ดำรงตำแหน่งเป็นเลขานุการกรรมการ เพราะฉะนั้นประเด็นในรายการ ข้อมูล Data ๓.๑.๑.๒ จำนวนการมีส่วนร่วมของทุกภาคส่วนในการสร้างความ เข้าใจและการแก้ไขปัญหาน้ำและปัญหาพื้นที่ป่าอนุรักษ์ถูกบุกรุกทำลาย ทาง สำนักงานคณะกรรมการลุ่มน้ำภาคใต้ฝั่งตะวันออก ส่วนที่ ๑ (ชุมพร) จะมีข้อมูล สถิติเก็บเอาไว้ที่หน่วยงาน ส่วนในประเด็นของปัญหาพื้นที่อนุรักษ์ถูกบุกรุก ทำลาย จะต้องใช้ข้อมูลที่สำนักงานทรัพยากรธรรมชาติและสิ่งแวดล้อมจังหวัด ชุมพรรวมถึงสำนักงานองค์กรปกครองส่วนท้องถิ่นด้วยเพื่อให้ได้ข้อมูลครบถ้วน

**ประธาน**

ขอให้สำนักงานสถิติจังหวัดชุมพรเร่งประสานทุกหน่วยงานผู้รับผิดชอบ รายการสถิติดังกล่าวเพื่อพยายามให้ได้ข้อมูล ๑๐๐% และขอเสนอแนะให้มีการ ชี้แจงคำนิยาม คำจำกัดความของแต่ละรายการข้อมูลเพื่อความเข้าใจที่ตรงกัน ทั้งหมดของคณะกรรมการสถิติระดับจังหวัด

**สถิติจังหวัดชุมพร**

จากความเห็นของแต่ละหน่วยงานผู้รับผิดชอบข้อมูลแล้ว สามารถบ่งบอก ได้ว่ารายการสถิติทางการทุกตัวที่เป็นตัวชี้วัดของแผนพัฒนาจังหวัดชุมพรนั้นมีความคงอยู่ของข้อมูลจริงทุกรายการ เพียงแต่มีค่าจัดกักความแตกต่างกันระหว่าง หน่วยงานที่ไ้รายการข้อมูลดังกล่าว ดังนั้นรายการสถิติก็จะมีข้อมูลครบถ้วน ๑๐๐% อย่างแน่นอน โดยปัญหาและอุปสรรคต่างๆที่เกิดขึ้นระหว่างดำเนิน โครงการพัฒนาระบบข้อมูลสถิติและสารสนเทศระดับพื้นที่นั้น ทางสำนักงานสถิติ จังหวัดชุมพรมีแผนงานจัดโครงการอบรมบุคลากรทางด้านการบริหารข้อมูลสถิติ และสารสนเทศเพื่อให้เกิดความรู้และเข้าใจองค์ประกอบต่างๆมากขึ้น

จากการนำเสนอในส่วนของผังรายการสถิติทั้ง ๒ ส่วน (๑) ผังรายการ ข้อมูลพื้นฐานของจังหวัดด้านเศรษฐกิจ สังคม และทรัพยากรธรรมชาติและ สิ่งแวดล้อมของจังหวัด และ (๒) ผังรายการสถิติตัวชี้วัดตามประเด็นยุทธศาสตร์ ในแผนพัฒนาจังหวัด ขอให้ที่ประชุมพิจารณาและรับรองผังรายการสถิติดังกล่าว

มติที่ประชุม

เห็นชอบ

สถิติจังหวัดชุมพร

บทที่ ๔ บทสรุป และข้อเสนอแนะการพัฒนาสถิติ โดยเนื้อหาในบทนี้จะเป็นการสรุปสถานการณ์ข้อมูลที่ได้มีการนำเสนอในผังรายการข้อมูลสถิติรวมถึงนำเสนอปัญหาและอุปสรรคในการดำเนินโครงการ โดยมีข้อเสนอแนะแนวทางแก้ไขเพื่อให้เกิดการพัฒนาการจัดเก็บข้อมูล และมีการนำเสนอแผนปฏิบัติการพัฒนาการจัดเก็บข้อมูลสถิติระดับจังหวัดประจำปี ๒๕๖๑ ไว้ในท้ายบทนี้ด้วย

#### ๔.๑ สรุปสถานการณ์ข้อมูลและข้อเสนอแนะการพัฒนาการจัดเก็บข้อมูล

##### (๑) สรุปสถานการณ์ข้อมูล

จากการตรวจสอบสถานะรายการข้อมูลตามแผนผังรายการสถิติทางการที่ได้นำเสนอในบทที่ ๓ สามารถสรุปภาพรวมรายการสถิติทางการตามประเด็นยุทธศาสตร์การพัฒนาจังหวัด ดังนี้

แผนพัฒนาระดับจังหวัดมีรายการสถิติทางการ ทั้งหมด ๔๘ รายการ ซึ่งแบ่งสถานะรายการข้อมูลตามแผนผังรายการสถิติทางการ ได้ดังนี้

- รายการสถิติทางการที่มีการจัดเก็บข้อมูลเป็นปกติ ๔๓ รายการ คิดเป็นร้อยละ ๘๙.๕๘
- รายการสถิติทางการที่ยังไม่มีการจัดเก็บข้อมูลหรือมีข้อมูลไม่ครบถ้วน ๕ รายการ คิดเป็นร้อยละ ๑๐.๔๒ สาเหตุเนื่องจากบางโครงการเป็นโครงการใหม่ที่เริ่มดำเนินการในปีงบประมาณ ๒๕๕๙ หรือปีงบประมาณ ๒๕๖๐ รวมถึงคำนิยาม คำจำกัดความของแต่ละรายการข้อมูลที่มีความเข้าใจไม่ตรงกันของแต่ละหน่วยงานผู้รับผิดชอบข้อมูล

##### (๒) ข้อเสนอแนะการพัฒนาการจัดเก็บข้อมูล

แผนพัฒนาจังหวัดชุมพร (พ.ศ.๒๕๖๑-๒๕๖๔) มีวิสัยทัศน์ พันธกิจ เป้าประสงค์รวม และประเด็นยุทธศาสตร์ รวมทั้งตัวชี้วัดสำคัญที่เชื่อมโยงกับการพัฒนาประเทศตามแผนพัฒนาเศรษฐกิจและสังคมแห่งชาติ ฉบับที่ ๑๒ ดังนั้นการจัดเก็บข้อมูลรายการสถิติที่สำคัญตามประเด็นยุทธศาสตร์จึงเป็นปัจจัยหลักที่บ่งบอกถึงสถานการณ์ของจังหวัดชุมพรที่จะเกิดขึ้น รวมถึงการแก้ไขปัญหา อุปสรรค การพัฒนาเพื่อรองรับการผลิตและการบริการ เป็นการบูรณาการระหว่างหน่วยงานภาครัฐและเอกชนได้มีส่วนร่วมในการกำหนดทิศทางการพัฒนาจังหวัดสนับสนุนให้เกิดความสำเร็จ

เพื่อให้การดำเนินการพัฒนาข้อมูลของจังหวัดชุมพรเป็นไปอย่างมีประสิทธิภาพ ตรงตาม ประเด็นยุทธศาสตร์การพัฒนาจังหวัด นโยบายจังหวัด และยุทธศาสตร์การพัฒนาสถิติระดับพื้นที่ บรรลุตามวัตถุประสงค์ คณะกรรมการสถิติระดับจังหวัดจึงควรมีการพัฒนาการจัดเก็บข้อมูลในแต่ละหน่วยงาน โดยอาจใช้หลักการที่เหมาะสมและสอดคล้องตามข้อเสนอแนะดังนี้

- (๑) การปรับเปลี่ยนกลไกในการพัฒนาการจัดเก็บข้อมูล เพื่อให้ได้ซึ่งข้อมูลที่เป็นปัจจุบันมีการพัฒนาคุณภาพของข้อมูลและการประสานข้อมูล สนับสนุนให้มีการนำแผนพัฒนาสถิติจังหวัดชุมพร ไปใช้ประโยชน์ในแผนปฏิบัติการประจำปี โดยใช้ข้อมูลสารสนเทศเป็นเครื่องมือในการตัดสินใจและพัฒนา ทั้งนี้ ควรมีการจัดระบบการเชื่อมโยงข้อมูลสารสนเทศที่สำคัญทั้งระดับจังหวัดและระดับกลุ่มจังหวัด โดยในระดับกลุ่มจังหวัด สำนักบริหารยุทธศาสตร์กลุ่มจังหวัดภาคใต้ฝั่งอ่าวไทย ร่วมกับสำนักงานสถิติจังหวัดใน ๔ จังหวัด
- (๒) การมอบหมายหน่วยงานในการจัดเก็บข้อมูลในระดับกรม และมีการกิจต้องรับผิดชอบ มอบหมายผู้รับผิดชอบข้อมูลกับหน่วยงานที่เกี่ยวข้อง ดำเนินการจัดเก็บข้อมูลอย่างต่อเนื่องเพื่อเป็นฐานข้อมูลสนับสนุนการจัดทำยุทธศาสตร์ในทุกระดับชั้น
- (๓) การจัดอบรมบุคลากรในการจัดเก็บข้อมูล เพื่อให้เข้าใจกระบวนการการจัดเก็บข้อมูล การจัดทำคู่มือการจัดเก็บข้อมูล ซึ่งมีคำนิยาม/คำจำกัดความของข้อมูลเพื่อให้ข้อมูลในแต่ละหน่วยงานนั้นมีทิศทางเดียวกัน รวมถึงการพัฒนาระบบและวิธีการรับ-ส่ง เชื่อมโยงข้อมูลในทุกระดับชั้น
- (๔) การเสนอโครงการเพื่อของบประมาณในการจัดเก็บข้อมูลที่สำคัญและจำเป็น เร่งด่วน เช่นสถานการณ์ที่เกิดขึ้นในบางภาวะ จะต้องเร่งแก้ไขปัญหาอุปสรรค เพื่อจำกัดขอบเขตการเกิดผลกระทบให้น้อยที่สุด

๔.๒ แผนปฏิบัติการพัฒนาการจัดเก็บข้อมูลสถิติระดับจังหวัด ในส่วนนี้นำเสนอแผนงาน/โครงการ/กิจกรรม เพื่อขับเคลื่อนการพัฒนาการจัดเก็บข้อมูลสถิติทางาระดับจังหวัด ตามยุทธศาสตร์การพัฒนาจังหวัด ทั้ง ๔ ยุทธศาสตร์ ในปีงบประมาณ ๒๕๖๑ ขอให้ที่ประชุมพิจารณาและรับรองแผนปฏิบัติการพัฒนาการจัดเก็บข้อมูลสถิติระดับจังหวัดดังกล่าว

มติที่ประชุม

เห็นชอบ

ประธาน

ทางสำนักงานสถิติจังหวัดชุมพรได้นำเสนอ แผนพัฒนาสถิติระดับพื้นที่จังหวัดชุมพร ฉบับที่ ๒ (พ.ศ. ๒๕๖๑ - ๒๕๖๔) (ร่าง) ในการประชุมครั้งนี้ตามระเบียบวาระที่ ๔ เรื่องเพื่อพิจารณา ดังนั้นเพื่อให้การประชุมในครั้งนี้บรรลุวัตถุประสงค์ จึงขอมติที่ประชุมในการพิจารณาแผนพัฒนาสถิติระดับพื้นที่จังหวัดชุมพร ฉบับที่ ๒ (พ.ศ. ๒๕๖๑ - ๒๕๖๔) (ร่าง) เพื่อให้ทางสำนักงานสถิติจังหวัดชุมพรได้ดำเนินการจัดทำแผนพัฒนาสถิติระดับพื้นที่ จังหวัดชุมพร ฉบับที่ ๒ (พ.ศ. ๒๕๖๑ - ๒๕๖๔) และนำเสนอต่อประธานคณะกรรมการสถิติระดับจังหวัดเพื่อลงนาม ดำเนินการจัดพิมพ์และเผยแพร่ต่อไป

/มติที่ประชุม

มติที่ประชุม	เห็นชอบ
ระเบียบวาระที่ ๕	เรื่องอื่นๆ
	ไม่มี
เลิกประชุมเวลา	๑๒.๐๐ น.

ลงชื่อ.....ผู้จัดรายงานการประชุม  
(นายชัยวัฒน์ รุ่งแก้ว)  
เจ้าหน้าที่บริหารงานทั่วไป

ลงชื่อ.....ผู้ตรวจรายงานการประชุม  
(นางนวลอนงค์ ผลสง่า)  
นักวิชาการสถิติชำนาญการ