

- ร่าง -

แผนพัฒนาสถิติระดับจังหวัด (พ.ศ. 2566 - 2570)



คณะกรรมการสถิติระดับจังหวัดอุตรดิตถ์

คำนำ

การพัฒนาประเทศ ทั้งในระดับประเทศ ระดับภารกิจ และระดับพื้นที่ต่างให้ความสำคัญกับการใช้ “สถิติที่มีคุณภาพ” ที่เสมือนเป็นวัตถุดิบหรือต้นน้ำที่เป็นข้อเท็จจริงและองค์ความรู้ของห่วงโซ่คุณค่า (Supply Chain) เพื่อใช้ในการกำหนดนโยบาย เป้าหมายการพัฒนา แผนการดำเนินงาน แผนงบประมาณ และแผนจัดสรรทรัพยากร และติดตามประเมินผลความก้าวหน้าในการดำเนินการพัฒนาในมิติต่าง ๆ ในทุกระดับ เพื่อให้รัฐสามารถกำหนดทิศทาง นโยบาย และตัดสินใจเพื่อพัฒนาคุณภาพชีวิตของประชาชนในประเทศ ตรงตามความต้องการโดยใช้ข้อมูลสถิติที่เป็นหลักฐานหรือข้อมูลทางวิทยาศาสตร์มาเป็นตัวนำในการตัดสินใจ ดำเนินนโยบายด้านต่าง ๆ แต่ในการดำเนินงานเพื่อการบูรณาการแผนการทำงานร่วมกันของหน่วยงานระดับ พื้นที่นั้นพบว่า ข้อมูลเพื่อการตัดสินใจในระดับพื้นที่แตกต่างจากราชการส่วนกลาง โดยข้อมูลสถิติระดับพื้นที่ ควรเป็นข้อมูลสถิติที่สะท้อนการดำเนินการของพื้นที่ตามนโยบายของรัฐบาล (Agenda Base) และการ แก้ไขปัญหาเชิงพื้นที่ (Area Base) ซึ่งมีความจำเป็นต้องเป็นข้อมูลเชิงลึกและเป็นระบบ โดยต้องกำหนด ประเด็นปัญหา (Paint Point) ที่เป็นนโยบายระดับจังหวัด ที่มีความซับซ้อน และมีความต้องการข้อมูลเพื่อการตัดสินใจเฉพาะ

เพื่อให้ตอบโจทย์การดำเนินนโยบายของรัฐให้มีข้อมูลสถิติที่มีคุณภาพ สำนักงานสถิติจังหวัดในฐานะ เป็นหน่วยราชการบริหารส่วนภูมิภาค ที่มีหน้าที่บริหารจัดการข้อมูลสถิติและสารสนเทศสถิติที่สำคัญและ จำเป็นเพื่อสนับสนุนการพัฒนาในระดับพื้นที่ รวมทั้งยังเป็นเลขานุการคณะกรรมการสถิติระดับจังหวัด ซึ่งเป็น กลไกในการขับเคลื่อนให้จังหวัดมีข้อมูลสถิติที่มีคุณภาพตรงตามความต้องการของพื้นที่อย่างแท้จริง และสามารถบูรณาการข้อมูลสถิติดังกล่าวเพื่อตอบโจทย์การพัฒนาในทุกระดับ รวมทั้งเป็นการดำเนินการตาม พระราชบัญญัติสถิติ พ.ศ. 2550 มาตรา 6 (1) กำหนดให้สำนักงานสถิติแห่งชาติมีหน้าที่ ในการจัดทำแผน แม่บทเกี่ยวกับการดำเนินงานทางสถิติของรัฐ เสนอคณะรัฐมนตรีให้ความเห็นชอบ เพื่อให้การดำเนินงานด้าน สถิติของประเทศมีความเป็นเอกภาพ ข้อมูลสถิติมีมาตรฐาน ลดความซ้ำซ้อนของการจัดทำสถิติ นำไปสู่การ แลกเปลี่ยนข้อมูลระหว่างหน่วยงานภาครัฐและใช้ข้อมูลสถิติและสารสนเทศร่วมกัน และมาตรา 6 (7) กำหนดให้สำนักงานสถิติแห่งชาติบูรณาการข้อมูล จากหน่วยงานภาครัฐอื่น ๆ เพื่อจัดทำฐานข้อมูลสถิติและ สารสนเทศของประเทศ

ดังนั้น การจัดทำแผนพัฒนาสถิติระดับจังหวัดอุดรดิตถ์ พ.ศ. 2566 – 2570 ฉบับนี้ มีวัตถุประสงค์ หลักเพื่อให้ได้รายการข้อมูลสถิติที่ใช้ในการจัดทำตัวชี้วัดในการตอบโจทย์ประเด็นปัญหา (Pain Point) ในการ พัฒนาจังหวัด รวมทั้งมีแนวทางในการพัฒนาการจัดเก็บ รวบรวม ข้อมูลสถิติที่สำคัญ จำเป็น สอดคล้องกับ ยุทธศาสตร์ชาติ 20 ปี (พ.ศ. 2561 – 2580) แผนแม่บทภายใต้ยุทธศาสตร์ชาติ 23 ด้าน แผนการปฏิรูป ประเทศ 13 ด้าน เป้าหมายการพัฒนาที่ยั่งยืน (Sustainable Development Goal: SDGs) (ร่าง) แผนพัฒนา เศรษฐกิจและสังคมแห่งชาติ ฉบับที่ 13 (พ.ศ. 2566 – 2570) แผนพัฒนาต่าง ๆ และแผนพัฒนาจังหวัด พ.ศ. 2566 – 2570 ซึ่งได้มีการดำเนินการตามมติคณะกรรมการบูรณาการนโยบายภาค (ก.บ.ภ.) ครั้งที่ 2/2564 เมื่อวันที่ 14 กรกฎาคม 2564 โดยแผนพัฒนาสถิติระดับจังหวัดอุดรดิตถ์ฉบับนี้ จะใช้ในการติดตามผลการ พัฒนาสถิติและมีการทบทวนรายการสถิติที่อยู่ในแผนอย่างต่อเนื่อง เพื่อให้มั่นใจได้ว่าจังหวัดอุดรดิตถ์จะมี ข้อมูลสถิติที่ทันสมัยตามนโยบายการพัฒนาจังหวัด

สารบัญ

บทที่ 1 บทนำ

1.1 หลักการและเหตุผล	1
1.2 วัตถุประสงค์การจัดทำแผนพัฒนาสถิติระดับจังหวัด	3
1.3 แนวทางการจัดทำแผนพัฒนาสถิติระดับจังหวัด	4
1.4 คำอธิบายศัพท์	5

บทที่ 2 นโยบายและยุทธศาสตร์ที่เกี่ยวข้องกับการพัฒนาในระดับจังหวัด

2.1 การศึกษานโยบายและยุทธศาสตร์ที่เกี่ยวข้องกับการพัฒนาในระดับจังหวัด	7
2.2 การวิเคราะห์ประเด็นการพัฒนาจังหวัดภายใต้แผนพัฒนาจังหวัดที่เป็นปัจจุบันที่สอดคล้อง กับนโยบายและยุทธศาสตร์ต่าง ๆ ที่เกี่ยวข้องกับการพัฒนาในระดับจังหวัด	17
2.3 การวิเคราะห์สถานการณ์ แนวโน้ม การพัฒนาในระดับจังหวัด	25

บทที่ 3 รายการข้อมูลสถิติทางการที่เกี่ยวข้องกับการพัฒนาในระดับจังหวัด

3.1 ประเด็นการพัฒนาที่ 1: เสริมสร้างบ้านเมืองให้น่าอยู่ สร้างชุมชน และครอบครัวเข้มแข็ง ตามวิถีชีวิต New Normal เพื่อให้มีคุณภาพชีวิตที่ดี อย่างยั่งยืน	35
3.2 ประเด็นการพัฒนาที่ 2 : พัฒนาเกษตรกรรม ผลิตภัณฑ์ OTOP SMEs วิสาหกิจชุมชน อุตสาหกรรม ให้มีคุณภาพ ปลอดภัยได้มาตรฐาน สร้างคุณค่าเพิ่มและมีการบริหารจัดการ ด้านการตลาดสมัยใหม่	45
3.3 ประเด็นการพัฒนาที่ 3 : พัฒนาทุนทางวัฒนธรรม ภูมิปัญญาท้องถิ่น และทรัพยากรธรรมชาติ เพื่อสร้างคุณค่าการท่องเที่ยวอย่างยั่งยืน	53
3.4 ประเด็นการพัฒนาที่ 4 : อนุรักษ์ ปั่นฟู บริหารจัดการทรัพยากรธรรมชาติและสิ่งแวดล้อม แหล่งน้ำ และส่งเสริมการใช้พลังงานที่เป็นมิตรต่อสิ่งแวดล้อม	62
3.5 ประเด็นการพัฒนาที่ 5 : เพิ่มศักยภาพ การค้า การลงทุน ระบบ Logistic และความสัมพันธ์ กับประเทศเพื่อนบ้าน	67

บทที่ 4 สถานการณ์สถิติทางการ

บทที่ 5 ข้อเสนอแนะการพัฒนาการรวบรวมข้อมูลและแผนปฏิบัติการพัฒนาสถิติทางการ

ภาคผนวก

ก การวิเคราะห์ประเด็นการพัฒนาจังหวัด ภายใต้แผนพัฒนาจังหวัดที่เป็นปัจจุบันที่ สอดคล้องกับนโยบายและยุทธศาสตร์ต่าง ๆ ที่เกี่ยวข้องกับการพัฒนาในระดับจังหวัด	82
ข ตัวชี้วัดการพัฒนาจังหวัด	86
ค คำอธิบายข้อมูล (Matadata)	94

สารบัญภาพ

ภาพ 1	แนวคิดการพัฒนาสถิติทางการ	3
ภาพ 2	กรอบแนวคิดการวิเคราะห์นโยบายและยุทธศาสตร์ที่เกี่ยวข้องกับการพัฒนาในระดับจังหวัด	7
ภาพ 3	ยุทธศาสตร์ชาติ 6 ด้านและการแปลงยุทธศาสตร์สู่การปฏิบัติ	8
ภาพ 4	17 เป้าหมายการพัฒนาที่ยั่งยืน	12
ภาพ 5	การจัดกลุ่ม SDGs ตามปัจจัยที่เชื่อมโยงกันใน 5 มิติ (5P)	13
ภาพ 6	การเชื่อมโยงยุทธศาสตร์ระดับประเทศสู่แผนพัฒนาจังหวัดอุดรดิตถ์ (พ.ศ. 2566 - 2570)	24
ภาพ 7	ดัชนีการพัฒนากาพรวมของจังหวัดอุดรดิตถ์เทียบกับค่ากลางประเทศ	28
ภาพ 8	ดัชนีด้านการพัฒนาคน (People) ของจังหวัดอุดรดิตถ์เทียบกับค่ากลางประเทศ	29
ภาพ 9	ดัชนีการพัฒนาด้านเศรษฐกิจและความมั่งคั่ง (Prosperity) ของจังหวัดอุดรดิตถ์เทียบกับค่ากลางประเทศ	30
ภาพ 10	ดัชนีการพัฒนาด้านสิ่งแวดล้อม (Planet) ของจังหวัดอุดรดิตถ์เทียบกับค่ากลางประเทศ	31
ภาพ 11	ดัชนีการพัฒนาด้านสันติภาพและยุติธรรม (Peace) ของจังหวัดอุดรดิตถ์เทียบกับค่ากลางประเทศ	32
ภาพ 12	ดัชนีการพัฒนาด้านความเป็นหุ้นส่วนพัฒนา (Partnership) ของจังหวัดอุดรดิตถ์เทียบกับค่ากลางประเทศ	33
ภาพ 13	ห่วงโซ่คุณค่า (Value Chain) “พื้นที่เมืองและเมืองนาอยู่อัจฉริยะ”	37
ภาพ 14	ห่วงโซ่คุณค่า (Value Chain) “ประชาชนและชุมชนมีความเข้มแข็ง มีคุณภาพชีวิตที่ดี และมีความมั่นคงและยั่งยืน จังหวัดอุดรดิตถ์”	38
ภาพ 15	ห่วงโซ่คุณค่า (Value Chain) “การเกษตร”	47
ภาพ 16	ห่วงโซ่คุณค่า (Value Chain) “การเพิ่มขีดความสามารถในการแข่งขันด้านเกษตรกรรม อุตสาหกรรม การแปรรูปสินค้า และผลิตภัณฑ์ OTOP จังหวัดอุดรดิตถ์”	48
ภาพ 17	ห่วงโซ่คุณค่า (Value Chain) “การท่องเที่ยว”	54
ภาพ 18	ห่วงโซ่คุณค่า (Value Chain) “เมืองวัฒนธรรม ที่มีอัตลักษณ์และยกระดับคุณภาพการท่องเที่ยว จังหวัดอุดรดิตถ์”	55
ภาพ 19	ห่วงโซ่คุณค่า (Value Chain) “ทรัพยากรธรรมชาติ สิ่งแวดล้อมและพลังงานมีความอุดมสมบูรณ์เพิ่มขึ้น จังหวัดอุดรดิตถ์”	62
ภาพ 20	ห่วงโซ่คุณค่า (Value Chain) “ระบบบริหารการค้าชายแดน การลงทุน การท่องเที่ยว ความสัมพันธ์ระหว่างประเทศ จังหวัดอุดรดิตถ์”	67
ภาพ g1	การวิเคราะห์ประเด็นการพัฒนาจังหวัด ภายใต้แผนพัฒนาจังหวัดที่เป็นปัจจุบันที่สอดคล้องกับนโยบายและยุทธศาสตร์ต่าง ๆ ที่เกี่ยวข้องกับการพัฒนาในระดับจังหวัด	74
ภาพ g2	ดัชนีรวมการพัฒนาจังหวัด	77
ภาพ g3	ดัชนีผสม มิติการพัฒนาคน (People)	78
ภาพ g4	ดัชนีผสม มิติเศรษฐกิจและความมั่งคั่ง (Prosperity)	79
ภาพ g5	ดัชนีผสม มิติสิ่งแวดล้อม (Planet)	80
ภาพ g6	ดัชนีผสม มิติสันติภาพและยุติธรรม (Peace)	81
ภาพ g7	ดัชนีผสม มิติความเป็นหุ้นส่วนการพัฒนา (Partnership)	82
ภาพ g8	ดัชนีการพัฒนาระดับจังหวัดอุดรดิตถ์	83

สารบัญตาราง

ตาราง 1	ความสอดคล้องระหว่างประเด็นหมุดหมายตาม (ร่าง) แผนพัฒนาเศรษฐกิจและสังคมแห่งชาติ ฉบับที่ 13 และประเด็นการพัฒนาจังหวัดของแผนพัฒนาจังหวัดฯ	17
ตาราง 2	ตัวชี้วัดตาม (ร่าง) แผนพัฒนาเศรษฐกิจและสังคมแห่งชาติ ฉบับที่ 13 และความสอดคล้องระหว่างตัวชี้วัดตามแผนพัฒนาจังหวัดฯ	18
ตาราง 3	การวิเคราะห์ประเด็นการพัฒนาจังหวัดภายใต้แผนพัฒนาจังหวัดที่เป็นปัจจุบัน ที่สอดคล้องกับยุทธศาสตร์ชาติ (พ.ศ. 2561 – 2580)	19
ตาราง 4	การวิเคราะห์ประเด็นการพัฒนาจังหวัดภายใต้แผนพัฒนาจังหวัดที่เป็นปัจจุบัน ที่สอดคล้องกับแผนแม่บทภายใต้ยุทธศาสตร์ชาติ	19
ตาราง 5	การวิเคราะห์ประเด็นการพัฒนาจังหวัดภายใต้แผนพัฒนาจังหวัดที่เป็นปัจจุบัน ที่สอดคล้องกับแผนการปฏิรูปประเทศ 13 ด้าน	20
ตาราง 6	การวิเคราะห์ประเด็นการพัฒนาจังหวัดภายใต้แผนพัฒนาจังหวัดที่เป็นปัจจุบัน ที่สอดคล้องกับ (ร่าง) แผนพัฒนาเศรษฐกิจและสังคมแห่งชาติ ฉบับที่ 13	20
ตาราง 7	การวิเคราะห์ประเด็นการพัฒนาจังหวัดภายใต้แผนพัฒนาจังหวัดที่เป็นปัจจุบัน ที่สอดคล้องกับเป้าหมายการพัฒนาที่ยั่งยืน (SDGs)	21
ตาราง 8	การวิเคราะห์ประเด็นการพัฒนาจังหวัดภายใต้แผนพัฒนาจังหวัดที่เป็นปัจจุบัน ที่สอดคล้องกับ (ร่าง) กรอบแผนพัฒนาภาคตะวันออก	22
ตาราง 9	การวิเคราะห์ประเด็นการพัฒนาจังหวัดภายใต้แผนพัฒนาจังหวัดที่เป็นปัจจุบัน ที่สอดคล้องกับแผนพัฒนากลุ่มจังหวัดภาคเหนือตอนล่าง 1 (พ.ศ. 2566 – 2570)	22
ตาราง 10	การวิเคราะห์ประเด็นการพัฒนาจังหวัด ภายใต้แผนพัฒนาจังหวัดที่เป็นปัจจุบัน ที่สอดคล้องกับนโยบายและยุทธศาสตร์ต่าง ๆ ที่เกี่ยวข้องกับแผนพัฒนาจังหวัดอุดรดิตถ์ (พ.ศ. 2566 – 2570)	23
ตาราง 11	ผังสถิติทางการ “ประชาชนและชุมชนมีความเข้มแข็ง มีคุณภาพชีวิตที่ดี และมีความมั่นคงและยั่งยืน จังหวัดอุดรดิตถ์”	40
ตาราง 12	ผังสถิติทางการ “การเพิ่มขีดความสามารถในการแข่งขันด้านเกษตรกรรม อุตสาหกรรม การแปรรูปสินค้า และผลิตภัณฑ์ OTOP จังหวัดอุดรดิตถ์”	50
ตาราง 13	ผังสถิติทางการ “เมืองวัฒนธรรม ที่มีอัตลักษณ์และยกระดับคุณภาพการท่องเที่ยว จังหวัดอุดรดิตถ์”	57
ตาราง 14	ผังสถิติทางการ “ทรัพยากรธรรมชาติ สิ่งแวดล้อมและพลังงานมีความอุดมสมบูรณ์เพิ่มขึ้น จังหวัดอุดรดิตถ์”	64
ตาราง 15	ผังสถิติทางการ “ระบบบริหารการค้าชายแดน การลงทุน การท่องเที่ยว ความสัมพันธ์ระหว่างประเทศจังหวัดอุดรดิตถ์”	69
ตาราง 16	ค่าตัวชี้วัดการพัฒนาระดับจังหวัดอุดรดิตถ์	84

บทนำ

1.1 หลักการและเหตุผล

“สถิติ” เป็นข้อมูลที่เกิดจากการจัดเก็บหรือบันทึกข้อมูลที่อยู่รอบตัวเราให้อยู่ในรูปข้อความหรือตัวเลขและนำมาประมวลผลเพื่อใช้ในการวัด ประเมินค่า หรือใช้สถิติเป็นเกณฑ์มาตรฐานสำหรับเปรียบเทียบ การเปลี่ยนแปลงของอดีตและปัจจุบัน ไปจนถึงใช้คาดการณ์ในอนาคต ทำให้สถิติมีความสำคัญต่อทุกระดับ การขับเคลื่อนการพัฒนาประเทศ รัฐบาลจำเป็นต้องมีข้อมูลต่าง ๆ เพื่อใช้ในการกำหนดนโยบาย ยุทธศาสตร์ วางแผน และติดตามความก้าวหน้าการดำเนินงานตามนโยบายต่าง ๆ โดยเฉพาะอย่างยิ่ง “องค์ความรู้จากสถิติที่เกี่ยวกับสถานการณ์ด้านเศรษฐกิจ สังคม และทรัพยากรธรรมชาติและสิ่งแวดล้อมของประเทศ เพื่อกำหนดนโยบาย ขับเคลื่อน และติดตามประเมินผลการดำเนินนโยบายต่าง ๆ”

ด้วยพัฒนาการทางคอมพิวเตอร์และเทคโนโลยีสารสนเทศที่เปลี่ยนแปลงอย่างรวดเร็วทำให้ระบบการจัดเก็บข้อมูลสถิติของประเทศเป็น “ระบบสถิติแบบกระจายงาน” กล่าวคือ หน่วยงานภาครัฐต่างมีระบบจัดเก็บข้อมูลทั้งที่ได้จากการบริหารงาน งานทะเบียน และจากความต้องการเฉพาะของหน่วยงาน เพื่อประมวลเป็นสถิติและสารสนเทศตามความต้องการของหน่วยงานเป็นหลัก ซึ่งการดำเนินงานดังกล่าวมีข้อดีคือ ทำให้หน่วยงานมีข้อมูลใช้เพื่อการตัดสินใจตามภารกิจของหน่วยงานได้ตรงความต้องการ สะดวก และรวดเร็ว แต่ในขณะเดียวกัน การกำหนดนโยบายหรือทิศทางการพัฒนาประเทศควรพัฒนาบนพื้นฐานที่เห็นภาพองค์รวมของทุกส่วนที่เกี่ยวข้อง ไม่อาจพิจารณาแยกส่วนระหว่างด้านเศรษฐกิจ สังคม และสิ่งแวดล้อม จึงจำเป็นต้องมีข้อมูลที่บูรณาการกันเพื่อสะท้อนให้ผู้กำหนดนโยบายได้เห็นภาพรวมผ่านเป้าหมาย เป้าประสงค์และตัวชี้วัดอย่างแท้จริง ด้วยสาเหตุดังกล่าว จึงทำให้เกิดปัญหาเมื่อผู้ใช้หรือผู้บริหารต้องการนำข้อมูลจากต่างหน่วยงานมาใช้ประโยชน์ร่วมกันทำได้ยาก เพราะแต่ละหน่วยงานต่างมีวิธีการวัตถุประสงค์ และการจัดเก็บข้อมูลที่แตกต่างกัน

ดังนั้น การที่สังคมไทยจะมีข้อมูลสถิติเพื่อสนับสนุนการวางแผนการพัฒนาประเทศในทิศทางที่ดีขึ้น จำเป็นต้องมีการบริหารจัดการระบบสถิติของประเทศเพื่อแก้ไขปัญหาดังกล่าว โดยสำนักงานสถิติแห่งชาติได้จัดทำแผนแม่บทระบบสถิติประเทศไทยขึ้นเป็นครั้งแรกในปี พ.ศ. 2554 และแผนแม่บทระบบสถิติประเทศไทย ฉบับที่ 2 (พ.ศ. 2559 – 2565) เพื่อให้การแปลงแผนแม่บทระบบสถิติประเทศไทยไปสู่การปฏิบัติเป็นไปอย่างมีประสิทธิภาพ และเกิดผลสัมฤทธิ์อย่างเป็นรูปธรรม สอดรับกับรัฐธรรมนูญแห่งราชอาณาจักรไทย พ.ศ. 2560 มาตรา 258 ข(2) “ให้มีการบูรณาการฐานข้อมูลของ

PAIN POINT ของผู้ใช้ข้อมูลภาครัฐ

- data silo ต่างระบบจัดเก็บต่างเจ้าของ
- วิธีการและช่วงเวลาในการจัดเก็บที่ต่างกัน
- คำนิยามต่างกันตามภารกิจ/กฎหมายของหน่วยงาน
- นำมาใช้ประโยชน์ร่วมกันยาก
- ข้อจำกัดด้านบุคลากรและงบประมาณ
- มีข้อมูลซ้ำซ้อน
- มี Data Gap แต่ไม่มีหน่วยงานรับผิดชอบ
- ข้อมูลไม่ถูกต้อง
- ข้อมูลไม่เป็นปัจจุบัน
- มีข้อมูลแต่ผู้ใช้ไม่สามารถเข้าถึงได้
- ฯลฯ

หน่วยงานของรัฐทุกหน่วยงานเข้าด้วยกัน เพื่อให้เป็นระบบข้อมูลเพื่อการบริหารราชการแผ่นดินและการบริการประชาชน” ทั้งในระดับภารกิจ (กระทรวง กรม) และระดับพื้นที่ (จังหวัด)

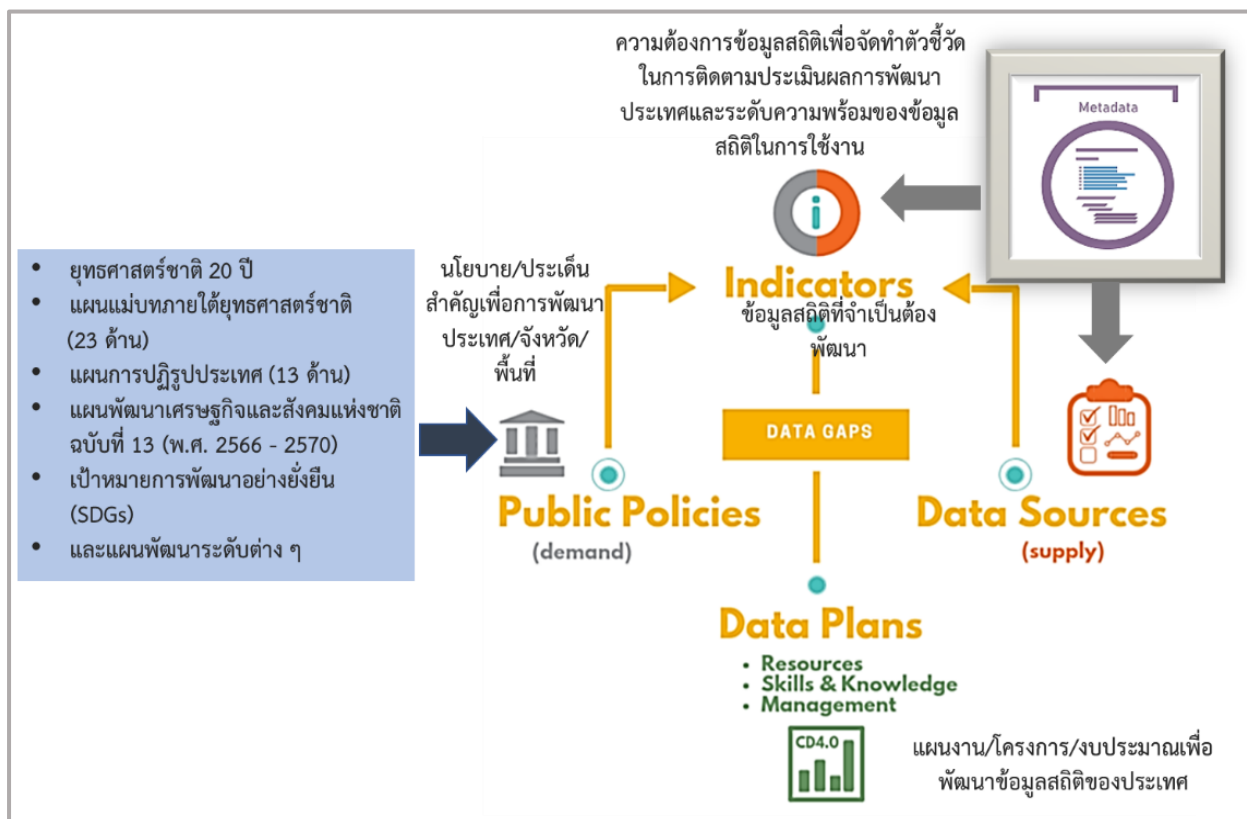
สำนักงานสถิติจังหวัดในฐานะฝ่ายเลขานุการคณะกรรมการสถิติระดับจังหวัดได้มีการพัฒนาข้อมูลสถิติและสารสนเทศระดับพื้นที่ร่วมกับหน่วยงานที่เกี่ยวข้องในระดับพื้นที่ ผ่านกลไกของคณะกรรมการสถิติระดับจังหวัด คณะทำงานสถิติระดับจังหวัด โดยได้มีการจัดทำแผนพัฒนาสถิติระดับจังหวัด ขึ้นเป็นครั้งแรกในปี พ.ศ. 2557 ผลลัพธ์คือได้ชุดข้อมูลที่ตอบโจทย์ยุทธศาสตร์จังหวัด ผลิตภัณฑ์ที่มีศักยภาพ (Product Champion) ประเด็นปัญหาสำคัญ (Critical Issue) และแผนพัฒนาสถิติระดับจังหวัด ซึ่งเป็นกรอบแนวทางการดำเนินงานเพื่อการพัฒนาการเก็บข้อมูลสถิติที่สำคัญและจำเป็นต่อการบริหารงานยุทธศาสตร์จังหวัด โดยมีแผนพัฒนาจังหวัด และแผนปฏิบัติราชการประจำปี เป็นกลไกในการเชื่อมโยงความต้องการข้อมูลกับแนวทางการพัฒนาข้อมูลสถิติระดับจังหวัด เพื่อให้ได้สถิติทางการ (Official Statistics) ระดับจังหวัด คือ รายการข้อมูลสถิติที่สำคัญและจำเป็นที่ใช้สนับสนุนการตัดสินใจ ที่ได้มาจากระบบการจัดทำแผนพัฒนาจังหวัด และแผนปฏิบัติราชการประจำปี ที่นำไปสู่การจัดสรรงบประมาณในแผนงานและโครงการประจำปีของจังหวัด ประกอบด้วย ปัจจัยสู่ความสำเร็จ (Critical Success Factor) ตัวชี้วัด (Key Performance Indicator) และข้อมูลพื้นฐานที่สำคัญ (Baseline Data) รวมทั้งคำอธิบายข้อมูลสถิติทางการ (Official Statistics Metadata) ซึ่งเป็นการอธิบายข้อมูลที่ส่วนราชการดำเนินการจัดเก็บข้อมูลดังกล่าว โดยการขับเคลื่อนจัดทำแผนพัฒนาสถิติระดับจังหวัด (พ.ศ. 2566 – 2570) ดำเนินการผ่านกลไกคณะกรรมการสถิติระดับจังหวัดเพื่อสร้างการมีส่วนร่วม โดยยึดหลักแนวคิด “Demand-Driven” ที่ต้องการผลิตสถิติทางการที่มีคุณภาพบนพื้นฐานของความต้องการใช้สถิติอย่างแท้จริงที่สอดคล้องกับนโยบายสำคัญของประเทศ ได้แก่

- ยุทธศาสตร์ชาติ 20 ปี (พ.ศ. 2561 – 2580)
- แผนแม่บทภายใต้ยุทธศาสตร์ชาติ (23 ด้าน)
- แผนการปฏิรูปประเทศ (13 ด้าน)
- (ร่าง) แผนพัฒนาเศรษฐกิจและสังคมแห่งชาติ ฉบับที่ 13 (พ.ศ. 2566 – 2570)
- เป้าหมายการพัฒนาที่ยั่งยืน (Sustainable Development Goals: SDGs) ที่เชื่อมโยงกับกรอบการจัดทำแผนพัฒนาเศรษฐกิจและสังคมแห่งชาติ ฉบับที่ 13 (พ.ศ. 2566 – 2570)
- แผนยุทธศาสตร์และแผนพัฒนาระดับต่าง ๆ ในประเด็นที่เกี่ยวข้องกับยุทธศาสตร์การพัฒนาจังหวัด
- แผนพัฒนาจังหวัด พ.ศ. 2566 – 2570¹

เพื่อให้ได้รายการข้อมูลสถิติที่ใช้ในการจัดทำตัวชี้วัดในการติดตามผลการพัฒนาประเทศในแต่ละระดับ โดยเฉพาะในระดับพื้นที่ ซึ่งต้องตรวจสอบสถานะรายการข้อมูลสำคัญที่ภาครัฐมีอยู่ (Data Supply) ว่ามีหน่วยงานเจ้าของข้อมูลหรือไม่ (หากเป็นข้อมูลที่เจ้าของข้อมูลเป็นหน่วยงานส่วนราชการส่วนกลาง สำนักงานสถิติแห่งชาติจะทำหน้าที่ประสานต่อไป) ถ้ารายการข้อมูลสถิติมีหน่วยงานเจ้าของข้อมูลแล้ว หน่วยงานเจ้าของข้อมูลจำเป็นต้องจัดทำคำอธิบายข้อมูลหรือเมทาดาตา (Metadata) เพื่อลงทะเบียนนำเข้าสู่

¹ นโยบาย หลักเกณฑ์ วิธีการจัดทำแผนพัฒนาจังหวัด และแผนพัฒนากลุ่มจังหวัด พ.ศ. 2566 – 2570 (มติคณะกรรมการบูรณาการนโยบายภาค (ก.บ.ภ.) ครั้งที่ 2/2564 เมื่อวันที่ 14 กรกฎาคม 2564) โดยให้จังหวัดและกลุ่มจังหวัดดำเนินการจัดทำแผนพัฒนาจังหวัด และแผนพัฒนากลุ่มจังหวัด พ.ศ. 2566 – 2570 เพื่อให้แผนทันสถานการณ์ และใช้เป็นกรอบและทิศทางในการจัดทำแผนปฏิบัติราชการประจำปีของจังหวัดและกลุ่มจังหวัด ประจำปีงบประมาณ พ.ศ. 2566 – 2570

ระบบบัญชีข้อมูลภาครัฐหรือ GD Catalog เพื่อให้บริการและให้แน่ใจว่ามีข้อมูลสถิติที่สามารถใช้ในการประเมินและติดตามผลตัวชี้วัดการพัฒนาประเทศในแต่ละระดับได้ ดังภาพ 1



ภาพ 1 แนวคิดการพัฒนาสถิติทางการ

แต่หากมีความจำเป็นต้องมีข้อมูลใดแต่พบว่ายังไม่มีหน่วยงานดำเนินการจัดทำข้อมูล คณะกรรมการสถิติระดับจังหวัดจะพิจารณาขอหมายหน่วยงานจัดทำข้อมูลนั้น ซึ่งกระบวนการดังกล่าวจะนำไปสู่การพัฒนาการจัดทำข้อมูลสถิติทางการในระดับพื้นที่ให้มีข้อมูลที่เพียงพอและตอบโจทย์ความต้องการใช้งานจริงตามความต้องการของผู้ใช้งานได้ รวมทั้งมีข้อมูลสำหรับใช้ในการติดตามและประเมินผลการพัฒนาระดับพื้นที่อย่างถูกต้องและมีธรรมาภิบาล ดังนั้นคณะกรรมการสถิติระดับจังหวัดจึงได้จัดทำแผนพัฒนาสถิติระดับจังหวัดอุดรดิตรัตถ์ฉบับนี้ขึ้น เพื่อเป็นเครื่องมือสำคัญในการกำหนดกรอบแนวทางการดำเนินงานเพื่อการพัฒนาการจัดทำข้อมูลสถิติที่สำคัญและจำเป็นต่อการบริหารงานของจังหวัด

1.2 วัตถุประสงค์การจัดทำแผนพัฒนาสถิติระดับจังหวัด

- 1.2.1 เพื่อศึกษาและวิเคราะห์นโยบายและยุทธศาสตร์ตามยุทธศาสตร์ชาติ 20 ปี (พ.ศ. 2561 – 2580) แผนแม่บทภายใต้ยุทธศาสตร์ชาติ (23 ด้าน) แผนการปฏิรูปประเทศ (13 ด้าน) (ร่าง) แผนพัฒนาเศรษฐกิจและสังคมแห่งชาติ ฉบับที่ 13 (พ.ศ. 2566 – 2570) เป้าหมายการพัฒนาที่ยั่งยืน (Sustainable Development Goals: SDGs) (ร่าง) กรอบแผนพัฒนาภาค (พ.ศ. 2566 – 2570) และแผนพัฒนากลุ่มจังหวัด (พ.ศ. 2566 – 2570) ที่สอดคล้องกับแผนพัฒนาจังหวัด (พ.ศ. 2566 – 2570) หรือนโยบายของผู้บริหารในจังหวัด

- 1.2.2 เพื่อจัดทำรายการข้อมูลสถิติทางการที่เกี่ยวข้องกับการพัฒนาในระดับจังหวัดที่สอดคล้องกับแผนยุทธศาสตร์และแผนพัฒนาระดับต่าง ๆ พร้อมทั้งกำหนดหน่วยงานที่มีหน้าที่รับผิดชอบในการจัดทำข้อมูลที่ยังไม่มีหน่วยงานใดดำเนินการ และเชื่อมโยง/บูรณาการข้อมูลในระดับพื้นที่
- 1.2.3 เพื่อสร้างวัฒนธรรมการใช้ข้อมูลสถิติ สนับสนุนการตัดสินใจในระดับพื้นที่ ตลอดจนสร้างโอกาสการเข้าถึงข้อมูลในระดับพื้นที่ของประชาชน
- 1.2.4 เพื่อสร้างเครือข่าย การมีส่วนร่วมของหน่วยงานในระดับพื้นที่ในการผลิตข้อมูลทางสถิติ และการประยุกต์ใช้ข้อมูลเพื่อการตัดสินใจอย่างมีประสิทธิภาพ
- 1.2.5 เพื่อพัฒนาบุคลากรด้านสถิติของหน่วยงานที่เกี่ยวข้อง ให้มีความเป็นมืออาชีพด้านข้อมูลสถิติ และสารสนเทศที่สนับสนุนการพัฒนาในระดับพื้นที่

1.3 แนวทางการจัดทำแผนพัฒนาสถิติระดับจังหวัด

- 1.3.1 ศึกษา ยุทธศาสตร์ชาติ 20 ปี (พ.ศ. 2561 – 2580) แผนแม่บทภายใต้ยุทธศาสตร์ชาติ (23 ด้าน) แผนการปฏิรูปประเทศ (13 ด้าน) และ (ร่าง) แผนพัฒนาเศรษฐกิจและสังคมแห่งชาติ ฉบับที่ 13 (พ.ศ. 2566 – 2570) เป้าหมายการพัฒนาที่ยั่งยืน (Sustainable Development Goals: SDGs) (ร่าง) กรอบแผนพัฒนาภาค (พ.ศ. 2566 – 2570) แผนพัฒนากลุ่มจังหวัด (พ.ศ. 2566 – 2570) แผนพัฒนาจังหวัด (พ.ศ. 2566 – 2570) หรือนโยบายของผู้บริหารในจังหวัด
- 1.3.2 วิเคราะห์ความสอดคล้องเชื่อมโยงระหว่างประเด็นการพัฒนาจังหวัด ตัวชี้วัดการพัฒนาฯ กับแผนยุทธศาสตร์และแผนพัฒนาระดับต่าง ๆ โดยมีการประชุมหารือร่วมกับสำนักงานจังหวัดและหน่วยงานที่เกี่ยวข้อง
- 1.3.3 วิเคราะห์ห่วงโซ่คุณค่าจากแผนแม่บทภายใต้ยุทธศาสตร์ชาติ (23 ด้าน) ซึ่งใช้เป็นกรอบในการจัดทำห่วงโซ่คุณค่าที่สอดคล้องกับแผนพัฒนาจังหวัด โดยมีการประชุมหารือร่วมกับสำนักงานจังหวัดและหน่วยงานที่เกี่ยวข้อง
- 1.3.4 ทบทวนรายการสถิติทางการ 21 สาขา² รายการข้อมูลสถิติทางการในระดับพื้นที่ และสรุปรวบรวมรายการข้อมูลสถิติทางการของแต่ละห่วงโซ่คุณค่าที่เกี่ยวข้องกับการพัฒนาในระดับจังหวัด เพื่อจัดทำเป็นร่างผังสถิติทางการ
- 1.3.5 จัดทำผังสถิติทางการ ที่แสดงชื่อตัวชี้วัด รายการสถิติทางการ การจัดจำแนก ระดับการนำเสนอ ผล สถานะ และหน่วยงาน ทั้งนี้สถิติทางการในผังสถิติทางการบางรายการอาจจะยังไม่มีการผลิต หรือขาดหน่วยงานที่รับผิดชอบในปัจจุบัน ซึ่งจะต้องได้รับการพิจารณาเป็นส่วนหนึ่งของยุทธศาสตร์การพัฒนาในลำดับต่อไป
- 1.3.6 สรุปข้อเสนอแนะการพัฒนาระบบการจัดเก็บข้อมูลและเสนอแผนการพัฒนาในอนาคต

² สถิติทางการ 21 สาขา ประกอบด้วย ด้านสังคม 9 สาขา ได้แก่ 1) ประชากรศาสตร์ ประชากรและเคหะ 2) แรงงาน 3) การศึกษา 4) ศาสนา ศิลปะ และวัฒนธรรม 5) สุขภาพ 6)สวัสดิการสังคม 7) หญิงและชาย 8) รายได้และรายจ่ายของครัวเรือน 9) ยุติธรรมความมั่นคงการเมือง และการปกครอง ด้านเศรษฐกิจ 11 สาขา ได้แก่ 10) บัญชีประชาชาติ 11) เกษตร และประมง 12) อุตสาหกรรม 13) พลังงาน 14) การค้าและราคา 15) ขนส่ง และโลจิสติกส์ 16) เทคโนโลยีสารสนเทศและการสื่อสาร 17) การท่องเที่ยวและการกีฬา 18) การเงิน การธนาคาร และประกันภัย 19) การคลัง 20) วิทยาศาสตร์ เทคโนโลยีและนวัตกรรม ด้านทรัพยากรธรรมชาติและสิ่งแวดล้อม 21) ทรัพยากรธรรมชาติและสิ่งแวดล้อม

1.4 คำอธิบายศัพท์

- 1.4.1 ห่วงโซ่คุณค่าภายใต้แผนแม่บทภายใต้ยุทธศาสตร์ชาติ (23 ด้าน)³ เป็นองค์ประกอบ (อาจรวมถึงกิจกรรมและกระบวนการต่าง ๆ) ที่มีความสอดคล้องและสัมพันธ์กันเป็นระบบภายใต้แผนแม่บทย่อย ตั้งแต่จุดเริ่มต้นของกระบวนการดำเนินงาน (ต้นทาง) ไปจนกระทั่งสิ้นสุดกระบวนการดำเนินงาน (ปลายทาง) ที่ส่งผลต่อการบรรลุเป้าหมายแผนแม่บทย่อยนั้น ๆ ได้ตามที่กำหนด โดยทางสำนักงานสภาพัฒนาการเศรษฐกิจและสังคมแห่งชาติได้จัดทำ 140 Final Value Chains เพื่อใช้ประกอบการจัดทำโครงการสำคัญต่าง ๆ
- 1.4.2 ห่วงโซ่คุณค่าทั่วไป (Generic Value Chain: GVC)⁴ เป็นห่วงโซ่คุณค่ารูปแบบกลางที่ได้จากการทบทวนประเด็นยุทธศาสตร์การพัฒนากาแฟรวมของจังหวัด (กรอบการดำเนินงานปี 2557) สามารถแบ่งแนวทางการพัฒนาเป็น 3 ด้าน คือ เศรษฐกิจ สังคม และทรัพยากรธรรมชาติและสิ่งแวดล้อม ซึ่งประเด็นในแต่ละด้านจะมีประเด็นย่อยรวม 18 เรื่อง ในแต่ละเรื่องจะมีการจัดทำห่วงโซ่คุณค่าแสดงกิจกรรมหลัก (Primary Activities) และกิจกรรมสนับสนุน (Support Activities) โดยกิจกรรมทุกประเภทมีส่วนในการช่วยเพิ่มคุณค่าให้กับสินค้าหรือบริการ หรือลด แก้อัน ป้องกันปัญหาให้กับประเด็นปัญหาสำคัญที่เลือก โดยแต่ละกิจกรรมในแต่ละข้อต่อของห่วงโซ่คุณค่า (Value Chain: VC) จะแสดงให้เห็นถึงคุณค่า หรือประโยชน์ให้กับการพัฒนาพื้นที่
- 1.4.3 ห่วงโซ่คุณค่าที่สอดคล้องกับแผนพัฒนาจังหวัด เป็นห่วงโซ่คุณค่าของจังหวัดในแต่ละประเด็นการพัฒนาภายใต้แผนพัฒนาจังหวัด โดยใช้ห่วงโซ่คุณค่าภายใต้แผนแม่บทภายใต้ยุทธศาสตร์ชาติ (23 ด้าน) 140 Final Value Chains และห่วงโซ่คุณค่าทั่วไป (Generic Value Chain: GVC) เป็นกรอบในการจัดทำเพื่อให้ได้ห่วงโซ่คุณค่าตามประเด็นการพัฒนาจังหวัดที่ประกอบด้วยกิจกรรมหลัก (Primary Activities) และกิจกรรมสนับสนุน (Support Activities) ที่มีความสอดคล้องและสัมพันธ์กันเป็นระบบ ตั้งแต่จุดเริ่มต้นของกระบวนการดำเนินงาน (ต้นทาง) ไปจนกระทั่งสิ้นสุดกระบวนการดำเนินงาน (ปลายทาง) ที่ส่งผลต่อการบรรลุเป้าหมายประเด็นการพัฒนาจังหวัดได้ตามที่กำหนด
- 1.4.4 แผนพัฒนาสถิติระดับจังหวัด⁵ เป็นเครื่องมือสำคัญในการกำหนดกรอบแนวทางการดำเนินงานเพื่อการพัฒนาการเก็บข้อมูลสถิติที่สำคัญและจำเป็นต่อการบริหารงานยุทธศาสตร์จังหวัดในระยะสั้น 1 ปี และระยะกลาง 4 ปี เพื่อให้เชื่อมโยงกับการจัดทำแผนพัฒนาจังหวัดและสอดคล้องกับแผนยุทธศาสตร์และแผนพัฒนาระดับต่าง ๆ ซึ่งจะกำหนดกิจกรรมต่าง ๆ เพื่อพัฒนาคุณภาพสถิติทางการว่ามีรายการใดบ้าง จะพัฒนาอย่างไร หน่วยงานใดเป็นผู้รับผิดชอบ พร้อมทั้งระบุระยะเวลาที่ต้องดำเนินการด้วย

³ ที่มา: การประชุมเชิงปฏิบัติการการจัดทำโครงการสำคัญ ประจำปีงบประมาณ 2565 เอกสารประกอบการบรรยาย: การวิเคราะห์และประมวลผลห่วงโซ่คุณค่า (Value Chain) ที่ส่งผลต่อการบรรลุเป้าหมายแผนแม่บทย่อย Workshop2 วันที่ 9 ก.ค. 63

⁴ ผลจากการจัดทำโครงการพัฒนาข้อมูลสถิติและสารสนเทศระดับพื้นที่ 76 จังหวัด และ 18 กลุ่มจังหวัด พ.ศ. 2557

⁵ ที่มา: ผลจากการจัดทำโครงการพัฒนาข้อมูลสถิติและสารสนเทศระดับพื้นที่ 76 จังหวัด และ 18 กลุ่มจังหวัด พ.ศ. 2557

- 1.4.5 สถิติทางการ (Official Statistics)⁶ หมายถึง ข้อความหรือตัวเลขที่เป็นตัวแทนแสดงถึงคุณลักษณะของสิ่งต่าง ๆ ในประเทศ ที่ประมวลตามความเป็นจริงจากข้อมูลที่เก็บรวบรวมได้ตามหลักวิชาการทางสถิติและเป็นสถิติที่มีความสำคัญต่อการใช้ในการกำหนดนโยบายเพื่อการพัฒนาประเทศ
- 1.4.6 บัญชีสถิติทางการ เอกสารแสดงบรรดารายการสถิติทางการเพื่อจัดทำแผนกำหนดความรับผิดชอบในการดำเนินงานทางสถิติตามแผนแม่บท
- 1.4.7 คำอธิบายข้อมูลหรือเมทาดาทา⁷ (Metadata) หมายถึง ข้อมูลที่ใช้อธิบายข้อมูลหลักหรือกลุ่มที่เกี่ยวข้องทั้งกระบวนการเชิงธุรกิจ (ในที่นี้หมายถึง กระบวนการทำงานตามภารกิจของหน่วยงาน) และเชิงเทคโนโลยีสารสนเทศ กฎและข้อจำกัดของข้อมูล และโครงสร้างของข้อมูล เมทาดาทาช่วยให้หน่วยงานสามารถเข้าใจข้อมูล ระบบ และขั้นตอนการทำงานได้ดียิ่งขึ้น โดยการบริหารจัดการเมทาดาทา (Metadata Management) เริ่มตั้งแต่การเก็บรวบรวม การจัดกลุ่ม การดูแล และการควบคุมเมทาดาทา ทั้งนี้ ข้อมูลแต่ละชุดควรมีเมทาดาทาเพื่อให้ผู้ใช้งานทราบเกี่ยวกับชุดข้อมูล เช่น รายละเอียดของชุดข้อมูล สิ่งที่เกี่ยวข้องกับชุดข้อมูล วัตถุประสงค์การนำไปใช้ และฟิลด์ข้อมูล เป็นต้น ซึ่งคำอธิบายชุดข้อมูลประกอบด้วยคำอธิบายข้อมูลจำนวน 14 รายการ สำหรับ 1 ชุดข้อมูล ที่หน่วยงานต้องจัดทำและระบุรายละเอียด ได้แก่ ประเภทข้อมูล ชื่อชุดข้อมูล องค์กร ชื่อผู้ติดต่อ อีเมลผู้ติดต่อ คำสำคัญ รายละเอียด วัตถุประสงค์ หน่วยงานเจ้าของการปรับปรุงข้อมูล ค่าความถี่ของการปรับปรุงข้อมูล ขอบเขตเชิงภูมิศาสตร์หรือเชิงพื้นที่ แหล่งที่มา รูปแบบการเก็บข้อมูล หมวดหมู่ข้อมูลตามธรรมาภิบาลข้อมูลภาครัฐ และสัญญาอนุญาตให้ใช้ข้อมูล
- 1.4.8 หน่วยงาน⁸ หมายถึง ส่วนราชการ รัฐวิสาหกิจ องค์กรมหาชน องค์กรปกครองส่วนท้องถิ่น และหน่วยงานอื่นของรัฐ
- 1.4.9 เจ้าของข้อมูล (Data Owners)⁹ หมายถึง บุคคลที่ทำหน้าที่ตรวจสอบดูแลข้อมูลโดยตรงสร้างความมั่นใจได้ว่าการบริหารจัดการข้อมูลสอดคล้องกับนโยบาย มาตรฐาน กฎระเบียบ หรือกฎหมาย เจ้าของข้อมูลทำการทบทวนและอนุมัติการดำเนินการต่าง ๆ ที่เกี่ยวข้องกับข้อมูล เช่น การเปลี่ยนแปลงเมทาดาทาและเกณฑ์การทำดาตาคleaning (Data Cleansing) นอกจากนี้ยังทำหน้าที่ในการให้สิทธิ์ในการเข้าถึงข้อมูล จัดชั้นความลับของข้อมูล เจ้าของข้อมูลมักจะอยู่ในตำแหน่งบริหาร เช่น ผู้อำนวยการฝ่ายหรือหัวหน้าส่วนงานบุคคลเป็น เจ้าของข้อมูลบุคคล ผู้อำนวยการฝ่ายหรือหัวหน้าส่วนงานการเงินเป็น เจ้าของข้อมูลการเงิน เป็นต้น

⁶ ที่มา: แผนแม่บทระบบสถิติประเทศไทย พ.ศ. 2554 – 2558 หน้า 6

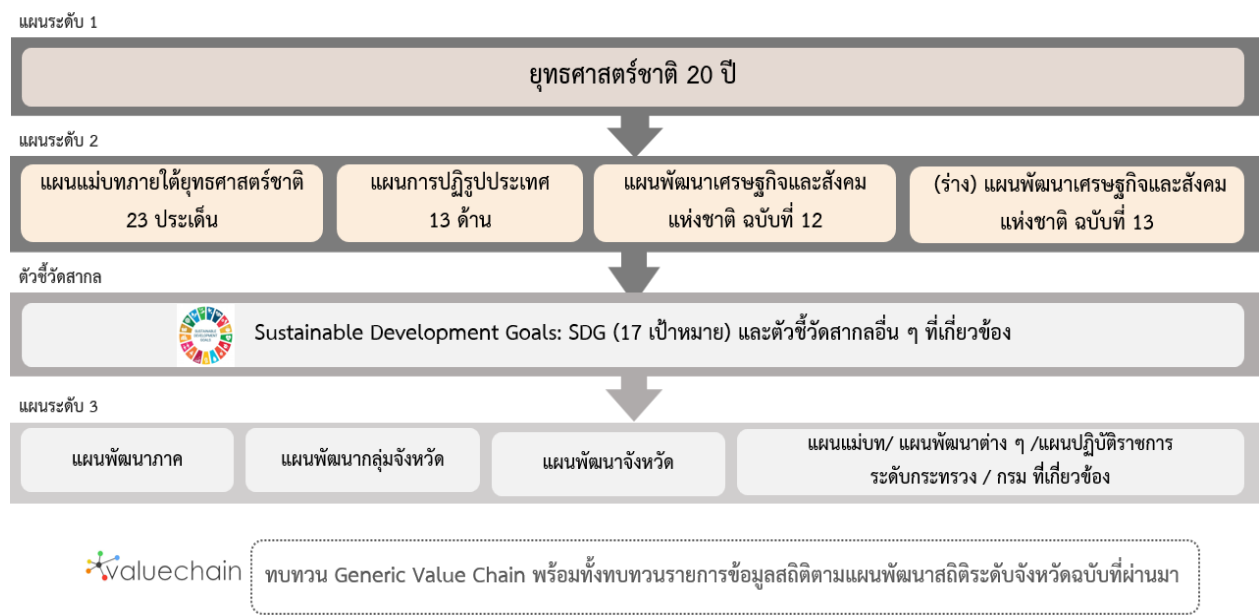
⁷ ที่มา: (ร่าง) คำอธิบาย ข้อมูลหรือเมทาดาทา (Metadata) สำหรับชุดข้อมูลภาครัฐ

⁸ ที่มา: พระราชบัญญัติสถิติ พ.ศ. 2550

⁹ ที่มา: ธรรมาภิบาลข้อมูลภาครัฐ หน้า 36

นโยบายและยุทธศาสตร์ที่เกี่ยวข้องกับการพัฒนาในระดับจังหวัด

การขับเคลื่อนในการจัดทำแผนพัฒนาสถิติระดับจังหวัด (พ.ศ. 2566 – 2570) ได้ศึกษายุทธศาสตร์ชาติ 20 ปี (พ.ศ. 2561 – 2580) แผนแม่บทภายใต้ยุทธศาสตร์ชาติ (23 ด้าน) แผนการปฏิรูปประเทศ (13 ด้าน) (ร่าง) แผนพัฒนาเศรษฐกิจและสังคมแห่งชาติ ฉบับที่ 13 (พ.ศ. 2566 – 2570) เป้าหมายการพัฒนาที่ยั่งยืน (Sustainable Development Goals: SDGs) และตัวชี้วัดสากลอื่น ๆ ที่สำคัญ เช่น การจัดอันดับขีดความสามารถในการแข่งขัน (International Institute for Management Development: IMD) ยุทธศาสตร์การพัฒนาของแผนแม่บท/แผนพัฒนาต่าง ๆ/แผนปฏิบัติการระดับกระทรวง กรมที่เกี่ยวข้อง (ร่าง) กรอบแผนพัฒนาภาค (พ.ศ. 2566 – 2570) แผนพัฒนากลุ่มจังหวัด (พ.ศ. 2566 – 2570) แผนพัฒนาจังหวัด (พ.ศ. 2566 – 2570) หรือนโยบายของผู้บริหารในจังหวัด เป็นต้น พร้อมทั้งวิเคราะห์ความสอดคล้องเชื่อมโยงระหว่างประเด็นการพัฒนาจังหวัด ตัวชี้วัดการพัฒนากับแผนยุทธศาสตร์และแผนพัฒนาระดับต่าง ๆ เพื่อเป็นกรอบแนวคิดในการดำเนินการในครั้งนี้ ดังภาพ 2



ภาพ 2 กรอบแนวคิดการวิเคราะห์นโยบายและยุทธศาสตร์ที่เกี่ยวข้องกับการพัฒนาในระดับจังหวัด

2.1 การศึกษานโยบายและยุทธศาสตร์ที่เกี่ยวข้องกับการพัฒนาในระดับจังหวัด

การจัดทำแผนพัฒนาสถิติระดับจังหวัดอุดรดิตถ์ (พ.ศ. 2566 – 2570) ได้มีการศึกษานโยบายและยุทธศาสตร์ที่เกี่ยวข้องเพื่อให้เกิดความเชื่อมโยงระหว่างแผนและข้อมูลสถิติที่ใช้ในกำหนดนโยบาย การจัดทำตัวชี้วัดเพื่อติดตามประเมินผล ดังนี้

2.1.1 ยุทธศาสตร์ชาติ 20 ปี (พ.ศ. 2561 – 2580)¹⁰

เครื่องมือสำคัญในการบริหารราชการแผ่นดินและใช้เป็นแนวทางในการสนับสนุนการตัดสินใจของผู้บริหาร รวมถึงการวางกรอบการพัฒนาประเทศให้เป็นไปในแนวทางที่เหมาะสมสอดคล้องกับการเปลี่ยนแปลงของประเทศ ทั้งในด้านเศรษฐกิจ สังคม และทรัพยากรธรรมชาติและสิ่งแวดล้อม ได้อย่างมีประสิทธิภาพ เพื่อให้บรรลุวิสัยทัศน์ “ประเทศไทยมีความมั่นคง มั่งคั่ง ยั่งยืน เป็นประเทศที่พัฒนาแล้ว ด้วยการพัฒนาตามหลักปรัชญาของเศรษฐกิจพอเพียง” หรือตามคติพจน์ “มั่นคง มั่งคั่ง ยั่งยืน” ประกอบด้วย 6 ยุทธศาสตร์โดยมีการแปลงยุทธศาสตร์สู่การปฏิบัติ ดังภาพ 3 เพื่อยกระดับศักยภาพของประเทศในหลากหลายมิติ พัฒนาคมนในทุกมิติและในทุกช่วงวัยให้เป็นคนดี คนเก่ง และมีคุณภาพ สร้างโอกาสและความเสมอภาคทางสังคม สร้างการเติบโตบนคุณภาพชีวิตที่เป็นมิตรกับสิ่งแวดล้อม และมีภาครัฐของประชาชนเพื่อประชาชนและประโยชน์ส่วนรวม



ภาพ 3 ยุทธศาสตร์ชาติ 6 ด้านและการแปลงยุทธศาสตร์สู่การปฏิบัติ, สำนักงานสภาพัฒนาการเศรษฐกิจและสังคมแห่งชาติ

¹⁰ ที่มา: ยุทธศาสตร์ชาติ 20 ปี (พ.ศ. 2561 - 2580), ราชกิจจานุเบกษา เล่มที่ 135 ตอนที่ 82 ก

2.1.2 แผนแม่บทภายใต้ยุทธศาสตร์ชาติ¹¹

แผนแม่บทภายใต้ยุทธศาสตร์ชาติเป็นส่วนสำคัญในการถ่ายทอดเป้าหมายและประเด็นยุทธศาสตร์ของยุทธศาสตร์ชาติลงสู่แผนระดับต่าง ๆ ต่อไป ซึ่งได้คำนึงถึงประเด็นร่วมหรือประเด็นตัดข้ามยุทธศาสตร์และการประสานเชื่อมโยงเป้าหมายของแต่ละแผนแม่บทภายใต้ยุทธศาสตร์ชาติให้มีความสอดคล้องไปในทิศทางเดียวกัน โดยแผนแม่บทภายใต้ยุทธศาสตร์ชาติจะประกอบด้วย สถานการณ์และแนวโน้มที่เกี่ยวข้องของแผนแม่บท เป้าหมายและตัวชี้วัดในการดำเนินการ ซึ่งแบ่งช่วงเวลาออกเป็น 4 ช่วง ช่วงละ 5 ปี รวมทั้งกำหนดแนวทางการพัฒนา และแผนงาน/โครงการที่สำคัญของแผนแม่บทภายใต้ยุทธศาสตร์ชาติ เพื่อเป็นกรอบในการดำเนินการของหน่วยงานที่เกี่ยวข้องให้บรรลุเป้าหมายการพัฒนาประเทศที่กำหนดไว้ในยุทธศาสตร์ว่า “ประเทศชาติมั่นคง ประชาชนมีความสุข เศรษฐกิจพัฒนาอย่างต่อเนื่อง สังคมเป็นธรรม ฐานทรัพยากรธรรมชาติยั่งยืน” โดยยกระดับศักยภาพของประเทศในหลายมิติ พัฒนาค้นในทุกมิติ และในทุกช่วงวัยให้เป็นคนดี เก่ง และมีคุณภาพ สร้างโอกาสและความเสมอภาคทางสังคม สร้างการเติบโตบนคุณภาพชีวิตที่เป็นมิตรกับสิ่งแวดล้อม และมีภาครัฐของประชาชนเพื่อประชาชนและประโยชน์ส่วนรวม โดยแผนแม่บทภายใต้ยุทธศาสตร์ชาติ มีจำนวน 23 ฉบับ ได้แก่

- 1) ความมั่นคง
- 2) การต่างประเทศ
- 3) การเกษตร
- 4) อุตสาหกรรมและบริการแห่งอนาคต
- 5) การท่องเที่ยว
- 6) พื้นที่และเมืองน่าอยู่อัจฉริยะ
- 7) โครงสร้างพื้นฐาน ระบบโลจิสติกส์ และดิจิทัล
- 8) ผู้ประกอบการและวิสาหกิจขนาดกลางและขนาดย่อมยุคใหม่
- 9) เขตเศรษฐกิจพิเศษ
- 10) การปรับเปลี่ยนค่านิยม และวัฒนธรรม
- 11) ศักยภาพคนตลอดช่วงชีวิต
- 12) การพัฒนาการเรียนรู้
- 13) การเสริมสร้างให้คนไทยมีสุขภาพพลานามัยที่ดี
- 14) ศักยภาพการกีฬา
- 15) พลังทางสังคม
- 16) เศรษฐกิจฐานราก
- 17) ความเสมอภาคและหลักประกันสังคม
- 18) การเติบโตอย่างยั่งยืน
- 19) การบริหารจัดการน้ำทั้งระบบ
- 20) การบริการประชาชนและประสิทธิภาพภาครัฐ
- 21) การต่อต้านการทุจริตและประพฤติมิชอบ
- 22) กฎหมายและกระบวนการยุติธรรม
- 23) การวิจัยและพัฒนานวัตกรรม

¹¹ ที่มา: สรุปสาระสำคัญของแผนแม่บทภายใต้ยุทธศาสตร์ชาติ (พ.ศ. 2561 - 2580), สำนักงานสภาพัฒนาการเศรษฐกิจและสังคมแห่งชาติ

แผนแม่บทภายใต้ยุทธศาสตร์ชาติทั้ง 23 ฉบับ เป็นการกำหนดประเด็นในลักษณะที่มีการบูรณาการ และเชื่อมโยงระหว่างยุทธศาสตร์ชาติด้านที่เกี่ยวข้อง และประเด็นการพัฒนาจะมีความซ้ำซ้อนกันระหว่าง แผนแม่บทฯ เพื่อให้ส่วนราชการสามารถนำแผนแม่บทฯ ไปใช้ในทางปฏิบัติได้อย่างมีประสิทธิภาพ และ ป้องกันการเกิดความสับสน โดยแผนแม่บทภายใต้ยุทธศาสตร์ชาติเป็นแผนระดับที่ 2 ที่มีความสำคัญในการ เป็นแนวทางการพัฒนาและขับเคลื่อนประเทศเพื่อให้บรรลุเป้าหมายของยุทธศาสตร์ และถ่ายทอดไปสู่ แนวทางในการปฏิบัติในแผนระดับที่ 3 ของหน่วยงาน ตามมติคณะรัฐมนตรีเมื่อวันที่ 4 ธันวาคม 2560

นอกจากนี้ สำนักงานสภาพัฒนาการเศรษฐกิจและสังคมแห่งชาติได้จัดทำห่วงโซ่คุณค่าของประเทศไทย¹² (Final Value Chain Thailand) ที่ส่งผลให้บรรลุ 140 เป้าหมายแผนแม่บทย่อย ภายใต้แผนแม่บทภายใต้ ยุทธศาสตร์ (ฉบับแก้ไข ปี 2566)

2.1.3 แผนการปฏิรูปประเทศ (ฉบับปรับปรุง)¹³

แผนการปฏิรูปประเทศ (ฉบับปรับปรุง) เป็นแผนระดับที่ 2 ตามมติคณะรัฐมนตรี เมื่อวันที่ 4 ธันวาคม 2560 โดยส่งผลการบรรลุเป้าหมายของยุทธศาสตร์ชาติ และแผนแม่บทภายใต้ยุทธศาสตร์ ซึ่งทุกหน่วยงานต้องดำเนินการตามกิจกรรมปฏิรูปประเทศที่จะส่งผลให้เกิดการเปลี่ยนแปลงต่อประชาชน อย่างมีนัยสำคัญ (Big Rock) นำไปสู่การปฏิบัติตามหลักความสัมพันธ์เชิงเหตุและผล (Causal Relationship: XYZ) เพื่อให้บรรลุผลสัมฤทธิ์ตามเป้าหมายของยุทธศาสตร์ชาติของแต่ละช่วงเวลา 5 ปี โดยแผนการปฏิรูป ประเทศ ฉบับปรับปรุงจะดำเนินการคู่ขนานไปกับเล่มแผนการปฏิรูปประเทศฉบับเดิมที่ประกาศใช้เมื่อเดือน เมษายน 2561 ที่เป็นกิจกรรมในลักษณะภารกิจปกติของหน่วยงาน ซึ่งแผนการปฏิรูปประเทศ 13 ด้าน ได้แก่ ด้านการเมือง ด้านการบริหารราชการแผ่นดิน ด้านกฎหมาย ด้านกระบวนการยุติธรรม ด้านเศรษฐกิจ ด้าน ทรัพยากรธรรมชาติและสิ่งแวดล้อม ด้านสาธารณสุข ด้านสื่อสารมวลชน เทคโนโลยีสารสนเทศ ด้านสังคม ด้านพลังงาน ด้านการป้องกันและปราบปรามการทุจริตและประพฤติมิชอบ ด้านการศึกษา ด้านวัฒนธรรม กีฬาแรงงาน และการพัฒนาทรัพยากรมนุษย์

2.1.4 (ร่าง) แผนพัฒนาเศรษฐกิจและสังคมแห่งชาติ ฉบับที่ 13 (พ.ศ. 2566 – 2570)¹⁴

(ร่าง) แผนพัฒนาเศรษฐกิจและสังคมแห่งชาติ ฉบับที่ 13 (พ.ศ. 2566 - 2570) เป็นแผนพัฒนาฯ ฉบับแรกที่เริ่มต้นกระบวนการยกร่างกรอบแผนแม่บทภายใต้ยุทธศาสตร์ชาติและจะมีผลในการใช้เป็นกรอบ เพื่อกำหนดแผนแม่บทภายใต้ยุทธศาสตร์ชาติ และแผนปฏิบัติการในช่วง 5 ปีที่สองของยุทธศาสตร์ชาติ 20 ปี โดยการกำหนดทิศทางการพัฒนาประเทศในระยะของแผนพัฒนาฯ ได้น้อมนำปรัชญาของเศรษฐกิจพอเพียง มาเป็นหลักในการขับเคลื่อนและวางแผนการพัฒนาประเทศ ไปสู่การบรรลุเป้าหมายในมิติต่าง ๆ ภายใต้ ยุทธศาสตร์ชาติได้อย่างเป็นรูปธรรม ซึ่งการกำหนดทิศทางการพัฒนาประเทศในระยะต่อไปจึงจำเป็นต้องให้ ความสำคัญกับปัจจัยทั้งภายนอกและภายใน ตลอดจนผลจากการเปลี่ยนแปลงของปัจจัยที่จะมีอิทธิพลต่อ โครงสร้างและองค์ประกอบของประเทศในทุกมิติ เพื่อนำมาประมวลผลประกอบการกำหนดทิศทางการพัฒนา ประเทศที่ควรจะมีไปในอนาคต บนหลักปรัชญาของเศรษฐกิจพอเพียงที่สอดคล้องกับเป้าหมายการพัฒนาที่ ยั่งยืนของโลก (SDGs)

¹² ที่มา: ห่วงโซ่คุณค่าของประเทศไทย (Value Chain Thailand) (ฉบับแก้ไขปี 2566) , สำนักงานสภาพัฒนาการเศรษฐกิจและสังคมแห่งชาติ

¹³ ที่มา: แผนการปฏิรูปประเทศ (ฉบับปรับปรุง) , สำนักงานสภาพัฒนาการเศรษฐกิจและสังคมแห่งชาติ

¹⁴ ที่มา: (ร่าง) แผนพัฒนาเศรษฐกิจและสังคมแห่งชาติ ฉบับที่ 13 (พ.ศ. 2566 - 2570) ตุลาคม 2564

(ร่าง) แผนพัฒนาฯ ฉบับที่ 13 มีจุดมุ่งหมายเพื่อขับเคลื่อนการพัฒนาประเทศให้สามารถบรรลุผลตามเป้าหมายการพัฒนาระยะยาวที่กำหนดไว้ในยุทธศาสตร์ชาติ โดยมุ่งหวังให้แผนพัฒนาฯ ฉบับที่ 13 (พ.ศ. 2566 - 2570) ทำหน้าที่เป็นกลไกในการขับเคลื่อนที่มีลำดับความสำคัญสูงต่อการพัฒนาประเทศในระยะ 5 ปี และเพื่อผลักดันให้ประเทศสามารถก้าวข้ามความท้าทายต่าง ๆ เพื่อขับเคลื่อนสู่ความเจริญเติบโตที่ทุกภาคส่วนได้รับประโยชน์อย่างเท่าเทียมกัน โดยมีวัตถุประสงค์เพื่อพลิกโฉมประเทศไทยสู่ “สังคมก้าวหน้า เศรษฐกิจสร้างมูลค่าอย่างยั่งยืน” จึงได้กำหนดเป้าหมายหลัก 5 ประการ ประกอบด้วย

- 1) การปรับโครงสร้างการผลิตสู่เศรษฐกิจฐานนวัตกรรม
- 2) การพัฒนาคนสำหรับโลกยุคใหม่
- 3) การมุ่งสู่สังคมแห่งโอกาสและความเป็นธรรม
- 4) การเปลี่ยนผ่านไปสู่ความยั่งยืน
- 5) การเสริมสร้างความสามารถของประเทศในการรับมือกับความเสี่ยงและการเปลี่ยนแปลงภายใต้บริบทโลกใหม่

ดังนั้น (ร่าง) แผนพัฒนาฯ ฉบับที่ 13 จึงได้กำหนดหมวดหมู่การพัฒนา จำนวน 13 ประการที่มีลักษณะเชิงบูรณาการ ซึ่งสามารถนำไปสู่การพัฒนาทั้งในด้านเศรษฐกิจ สังคม ทรัพยากรธรรมชาติและสิ่งแวดล้อมไปพร้อม ๆ กัน ทำให้หมวดหมู่แต่ละประการสามารถสนับสนุนเป้าหมายหลักได้มากกว่าหนึ่งข้อ โดยหมวดหมู่ทั้ง 13 ประการ แบ่งออกได้เป็น 4 มิติ ดังนี้

1) มิติภาคการผลิตและบริการเป้าหมาย

- หมวดหมู่ที่ 1 ไทยเป็นประเทศชั้นนำด้านสินค้าเกษตรและเกษตรแปรรูปมูลค่าสูง
- หมวดหมู่ที่ 2 ไทยเป็นจุดหมายของการท่องเที่ยวที่เน้นคุณภาพและความยั่งยืน
- หมวดหมู่ที่ 3 ไทยเป็นฐานการผลิตยานยนต์ไฟฟ้าที่สำคัญของโลก
- หมวดหมู่ที่ 4 ไทยเป็นศูนย์กลางทางการแพทย์และสุขภาพมูลค่าสูง
- หมวดหมู่ที่ 5 ไทยเป็นประตูการค้าการลงทุนและยุทธศาสตร์ทางโลจิสติกส์ที่สำคัญของภูมิภาค
- หมวดหมู่ที่ 6 ไทยเป็นศูนย์กลางด้านดิจิทัลและอุตสาหกรรมอิเล็กทรอนิกส์อัจฉริยะของอาเซียน

2) มิติโอกาสและความเสมอภาคทางเศรษฐกิจและสังคม

- หมวดหมู่ที่ 7 ไทยมีวิสาหกิจขนาดกลางและขนาดย่อมที่เข้มแข็ง มีศักยภาพสูง และสามารถแข่งขันได้
- หมวดหมู่ที่ 8 ไทยมีพื้นที่และเมืองอัจฉริยะที่น่าอยู่ ปลอดภัย เติบโตได้อย่างยั่งยืน
- หมวดหมู่ที่ 9 ไทยมีความยากจนข้ามรุ่นลดลง และคนไทยทุกคนมีความคุ้มครองทางสังคมที่เพียงพอ เหมาะสม

3) มิติความยั่งยืนของทรัพยากรธรรมชาติและสิ่งแวดล้อม

- หมวดหมู่ที่ 10 ไทยมีเศรษฐกิจหมุนเวียนและสังคมคาร์บอนต่ำ
- หมวดหมู่ที่ 11 ไทยสามารถลดความเสี่ยงและผลกระทบจากภัยธรรมชาติและการเปลี่ยนแปลงสภาพภูมิอากาศ

4) มิติปัจจัยผลักดันการพลิกโฉมประเทศ

หมวดหมู่ที่ 12 ไทยมีกำลังคนสมรรถนะสูง มุ่งเรียนรู้อย่างต่อเนื่อง ตอบโจทย์การพัฒนา
แห่งอนาคต

หมวดหมู่ที่ 13 ไทยมีภาครัฐที่ทันสมัย มีประสิทธิภาพ และตอบโจทย์ประชาชน

2.1.5 การพัฒนาที่ยั่งยืน (Sustainable Development)¹⁵

การพัฒนาที่ยั่งยืน (Sustainable Development) คือ แนวทางการพัฒนาที่ตอบสนองความต้องการของคนรุ่นปัจจุบัน โดยไม่ลดทอนความสามารถในการตอบสนอง ความต้องการของคนรุ่นหลัง (Brundtland Report, 1987) โดยการบรรลุการพัฒนาที่ยั่งยืน มีองค์ประกอบสำคัญ 3 ประการ ได้แก่ การเติบโตทางเศรษฐกิจ (Economic Growth) ความครอบคลุมทางสังคม (Social Inclusion) และการคุ้มครองสิ่งแวดล้อม (Environmental Protection)



ภาพ 4 17 เป้าหมายการพัฒนาที่ยั่งยืน, สำนักงานสภาพัฒนาการเศรษฐกิจและสังคมแห่งชาติ

ในการประชุมสมัชชาสหประชาชาติสมัยสามัญ ครั้งที่ 70 เมื่อวันที่ 25 กันยายน 2558 ณ สำนักงานใหญ่สหประชาชาติ ประเทศไทยและประเทศสมาชิกสหประชาชาติรวม 193 ประเทศ ร่วมลงนามรับรองวาระการพัฒนาที่ยั่งยืน ค.ศ. 2030 (2030 Agenda for Sustainable Development) ซึ่งเป็นกรอบการพัฒนาของโลกเพื่อร่วมกันบรรลุการพัฒนาทางสังคม เศรษฐกิจ และสิ่งแวดล้อมอย่างยั่งยืน โดยไม่ทิ้งใครไว้ข้างหลัง ภายในปี ค.ศ. 2030 โดยกำหนดให้มีเป้าหมายการพัฒนาที่ยั่งยืน (Sustainable Development Goals: SDGs) เป็นแนวทางให้แต่ละประเทศดำเนินการร่วมกัน

¹⁵ ที่มา: สำนักงานสภาพัฒนาการเศรษฐกิจและสังคมแห่งชาติ, <https://sdgs.nesdc.go.th/>

เป้าหมายการพัฒนาที่ยั่งยืน (SDGs) 17 เป้าหมาย ประกอบไปด้วย 169 เป้าหมายย่อย (SDG Targets) ที่มีความเป็นสากล เชื่อมโยงและเกื้อหนุนกัน และกำหนดให้มี 247 ตัวชี้วัด เพื่อใช้ติดตามและประเมินความก้าวหน้าของการพัฒนา โดยสามารถจัดกลุ่ม SDGs ตามปัจจัยที่เชื่อมโยงกันใน 5 มิติ (5P) ได้แก่



ภาพ 5 การจัดกลุ่ม SDGs ตามปัจจัยที่เชื่อมโยงกันใน 5 มิติ (5P)

- 1) การพัฒนาคน (People) ให้ความสำคัญกับการขจัดปัญหาความยากจนและความหิวโหย และลดความเหลื่อมล้ำในสังคม ประกอบด้วย
 - เป้าหมายที่ 1: ขจัดความยากจน
 - เป้าหมายที่ 2: ยุติความหิวโหย บรรลุความมั่นคงทางอาหารและยกระดับโภชนาการสำหรับทุกคนในทุกวัย
 - เป้าหมายที่ 3: สร้างหลักประกันว่าคนมีชีวิตที่มีสุขภาพดีและส่งเสริมสวัสดิภาพสำหรับทุกคนในทุกวัย
 - เป้าหมายที่ 4: สร้างหลักประกันว่าทุกคนมีการศึกษาที่มีคุณภาพอย่างครอบคลุมและเท่าเทียม และสนับสนุนโอกาสในการเรียนรู้ตลอดชีวิต
 - เป้าหมายที่ 5: บรรลุความเท่าเทียมระหว่างเพศ และเสริมสร้างความเข้มแข็งให้แก่สตรีและเด็กหญิง
- 2) สิ่งแวดล้อม (Planet) ให้ความสำคัญกับการปกป้องและรักษาทรัพยากรธรรมชาติและสภาพภูมิอากาศเพื่อพลเมืองโลกรุ่นต่อไป ประกอบด้วย
 - เป้าหมายที่ 7: สร้างหลักประกันให้ทุกคนสามารถเข้าถึงพลังงานสมัยใหม่ที่ยั่งยืนในราคาที่ย่อมเยา
 - เป้าหมายที่ 8: ส่งเสริมการเติบโตทางเศรษฐกิจที่ต่อเนื่อง ครอบคลุม และยั่งยืน การจ้างงานเต็มที่ มีผลผลิต และการมีงานที่เหมาะสมสำหรับทุกคน

- เป้าหมายที่ 9: สร้างโครงสร้างพื้นฐานที่มีความทนทาน ส่งเสริมการพัฒนาอุตสาหกรรมที่ครอบคลุมและยั่งยืน และส่งเสริมนวัตกรรม
- เป้าหมายที่ 10: ลดความไม่เสมอภาคภายในประเทศและระหว่างประเทศ
- เป้าหมายที่ 11: ทำให้เมืองและการตั้งถิ่นฐานของมนุษย์มีความครอบคลุม ปลอดภัย มีภูมิคุ้มกันและยั่งยืน
- 3) เศรษฐกิจและความมั่งคั่ง (Prosperity) ส่งเสริมให้ประชาชนมีความเป็นอยู่ที่ดีและสอดคล้องกับธรรมชาติ ประกอบด้วย
- เป้าหมายที่ 6: สร้างหลักประกันว่าจะมีการจัดให้มีน้ำและสุขอนามัยสำหรับทุกคนและมีการบริหารจัดการที่ยั่งยืน
- เป้าหมายที่ 12: สร้างหลักประกันให้มีรูปแบบการผลิตและการบริโภคที่ยั่งยืน
- เป้าหมายที่ 13: เร่งต่อสู้กับการเปลี่ยนแปลงสภาพภูมิอากาศและผลกระทบที่เกิดขึ้น
- เป้าหมายที่ 14: อนุรักษ์และใช้ประโยชน์จากมหาสมุทร ทะเล และทรัพยากรทางทะเลอย่างยั่งยืนเพื่อการพัฒนาที่ยั่งยืน
- เป้าหมายที่ 15: ปกป้อง ฟื้นฟู และสนับสนุนการใช้ระบบนิเวศบนบกอย่างยั่งยืน จัดการป่าไม้อย่างยั่งยืนต่อสู้การกลายสภาพเป็นทะเลทราย หยุดการเสื่อมโทรมของที่ดินและฟื้นสภาพกลับมาใหม่ และหยุดการสูญเสียความหลากหลายทางชีวภาพ
- 4) สันติภาพและความยุติธรรม (Peace) ยึดหลักการอยู่ร่วมกันอย่างสันติ มีสังคมที่สงบสุขและไม่แบ่งแยก ประกอบด้วย
- เป้าหมายที่ 16: ส่งเสริมสังคมที่สงบสุขและครอบคลุมเพื่อการพัฒนาที่ยั่งยืน ให้ทุกคนเข้าถึงความยุติธรรมและสร้างสถาบันที่มีประสิทธิภาพลัทธิธรรมาภิบาลและครอบคลุมในทุกระดับ
- 5) ความเป็นหุ้นส่วนการพัฒนา (Partnership) ความร่วมมือของทุกภาคส่วนในการขับเคลื่อนวาระการพัฒนาที่ยั่งยืน ประกอบด้วย
- เป้าหมายที่ 17: เสริมความเข้มแข็งให้แก่กลไกการดำเนินงานและฟื้นฟูสภาพหุ้นส่วนความร่วมมือระดับโลกสำหรับการพัฒนาที่ยั่งยืน

2.1.6 (ร่าง) กรอบแผนพัฒนาภาคเหนือ (พ.ศ. 2566 – 2570)¹⁶

(ร่าง) กรอบแผนพัฒนาภาคเหนือ (พ.ศ. 2566 – 2570) มีเป้าหมายการพัฒนาที่มุ่งพัฒนาเศรษฐกิจให้เกิดการขยายตัวอย่างต่อเนื่องและยั่งยืน และเกิดการกระจายรายได้อย่างทั่วถึงทุกพื้นที่ ควบคู่กับคุณภาพชีวิตของประชาชนที่ดี

เป้าหมาย

- 1) อัตราการเจริญเติบโตทางเศรษฐกิจของภาคเหนือขยายตัวเพิ่มขึ้น
- 2) สัมประสิทธิ์ความไม่เสมอภาค (Gini Coefficient) ในการกระจายรายได้ของภาคเหนือลดลง

ประเด็นการพัฒนาเพื่อให้บรรลุผลตามทิศทางการพัฒนาภาคเหนือ มีดังนี้

- 1) พัฒนาสู่การเป็นระเบียบเศรษฐกิจพิเศษภาคเหนือ Creative LANNA ในพื้นที่จังหวัดเชียงใหม่ เชียงราย ลำพูน ลำปาง
- 2) พัฒนาการผลิตตามระบบเกษตรกรรมยั่งยืน เชื่อมโยงสู่อุตสาหกรรมแปรรูปมูลค่าสูง
- 3) พัฒนาการท่องเที่ยวและบริการบนฐานภูมิปัญญาและวัฒนธรรม
- 4) เสริมศักยภาพของเมืองและพื้นที่เขตเศรษฐกิจพิเศษชายแดนเพื่อรองรับการขยายตัวทางเศรษฐกิจ และเอื้อต่อการอยู่อาศัย
- 5) พัฒนาและยกระดับคุณภาพชีวิต เพื่อแก้ไขปัญหาความยากจน พัฒนาผู้สูงอายุสู่การเป็นผู้สูงอายุที่มีศักยภาพ (Active Aging) และพัฒนาทักษะฝีมือแรงงาน
- 6) อนุรักษ์และฟื้นฟูป่าต้นน้ำ พัฒนาระบบบริหารจัดการน้ำที่มีความสมดุล ป้องกันและแก้ไขปัญหาหมอกควัน ปัญหาสิ่งแวดล้อมเมือง

2.1.7 แผนพัฒนากลุ่มจังหวัดภาคเหนือตอนล่าง 1 (พิษณุโลก เพชรบูรณ์ อุตรดิตถ์ สุโขทัย และตาก) พ.ศ. 2566 – 2570¹⁷

กลุ่มจังหวัดภาคเหนือตอนล่าง 1 ประกอบด้วย จังหวัดพิษณุโลก จังหวัดเพชรบูรณ์ จังหวัดอุตรดิตถ์ จังหวัดสุโขทัย และจังหวัดตาก มีวิสัยทัศน์ของกลุ่มจังหวัดภาคเหนือตอนล่าง 1 “เป็นศูนย์กลางเชื่อมโยงระเบียบเศรษฐกิจเหนือ-ใต้ (NSEC) กับระเบียบเศรษฐกิจตะวันออก – ตะวันตก (EWEC) ที่เข้มแข็ง”

เป้าประสงค์ของกลุ่มจังหวัด

กลุ่มจังหวัดภาคเหนือตอนล่าง 1 ได้กำหนดเป้าประสงค์เพื่อรองรับเป้าหมายการพัฒนากลุ่มจังหวัดว่า “พัฒนากลุ่มจังหวัดเพื่อความผาสุกของประชาชน” โดยมีตัวชี้วัดความสำเร็จ

- 1) มูลค่าผลิตภัณฑ์มวลรวมกลุ่มจังหวัดเพิ่มขึ้นร้อยละ 10 (ค่าฐานปี 2562=346,837 ล้านบาท)
- 2) มูลค่าผลิตภัณฑ์มวลรวมกลุ่มจังหวัดเฉลี่ยต่อหัวต่อปีเพิ่มขึ้นร้อยละ 10 (ค่าฐานปี 2562=102,936 บาท)
- 3) ค่าดัชนีความก้าวหน้าของคน (HAI) เฉลี่ยของกลุ่มจังหวัดต้องไม่น้อยกว่าค่าเฉลี่ยของปี 2562 (ค่าฐาน=0.6005)

¹⁶ ที่มา: https://www.nesdc.go.th/ewt_dl_link.php?nid=11684&filename=index

¹⁷ ที่มา: <http://www.osmnorth-s1.moi.go.th/news/24>

จุดยืนทางยุทธศาสตร์ (positioning) ของกลุ่มจังหวัดภาคเหนือตอนล่าง 1

1. การค้าและบริการเชื่อมโยงนานาชาติ
2. การท่องเที่ยวที่หลากหลาย
3. การเกษตรและเกษตรแปรรูป
4. ศูนย์กลางด้านการศึกษาและสาธารณสุข

ประเด็นการพัฒนากลุ่มจังหวัด

ประเด็นการพัฒนาที่ 1 : ส่งเสริมการค้า การลงทุน โครงข่ายคมนาคมและสิ่งอำนวยความสะดวกเพื่อรองรับการพัฒนา

ประเด็นการพัฒนาที่ 2 : การพัฒนาการท่องเที่ยวที่ได้มาตรฐานและยั่งยืน เป็นศูนย์กลางการประชุมและจัดนิทรรศการ

ประเด็นการพัฒนาที่ 3 : การเพิ่มประสิทธิภาพการผลิตและสร้างมูลค่าเพิ่มให้สินค้าเกษตร สอดคล้องกับการตลาดด้วยนวัตกรรมและเทคโนโลยี

ประเด็นการพัฒนาที่ 4 : การพัฒนาทรัพยากรมนุษย์และสุขภาพครบวงจร

ประเด็นการพัฒนาที่ 5 : การบริหารจัดการทรัพยากรธรรมชาติและสิ่งแวดล้อมอย่างยั่งยืน

2.1.8 แผนพัฒนาจังหวัดอุดรดิตถ์ พ.ศ. 2566 – 2570¹⁸

แผนพัฒนาจังหวัดอุดรดิตถ์ (พ.ศ. 2566 – 2570) จัดทำขึ้นเพื่อให้จังหวัดอุดรดิตถ์มีทิศทางการดำเนินงานที่ชัดเจน สอดคล้องเชื่อมโยงกับยุทธศาสตร์ชาติ แผนแม่บทภายใต้ยุทธศาสตร์ชาติ แผนการปฏิรูปประเทศ แผนพัฒนาเศรษฐกิจและสังคมแห่งชาติ นโยบายรัฐบาล แผนรายสาขาต่าง ๆ ข้อสั่งการนายกรัฐมนตรี แผนพัฒนาภาค และบริบทที่เกี่ยวข้อง รวมทั้งใช้เป็นแนวทางในการขับเคลื่อนการดำเนินงานและการติดตามประเมินผลได้อย่างมีประสิทธิภาพและบรรลุผลสัมฤทธิ์ ซึ่งได้มีการกำหนดเป้าหมายการพัฒนาพันธกิจ ประเด็นการพัฒนา เป้าประสงค์ ตัวชี้วัดความสำเร็จตามเป้าหมายการพัฒนาและแนวทางการพัฒนาจังหวัด

เป้าหมายการพัฒนาจังหวัด : จังหวัดอุดรดิตถ์เป็นเมืองที่ประชาชนมีคุณภาพชีวิตที่ดีอย่างยั่งยืน สร้างมูลค่าภาคการเกษตร ส่งเสริมการท่องเที่ยวที่หลากหลาย และการค้าชายแดนมีมูลค่าสูงขึ้น

ประเด็นการพัฒนาจังหวัดอุดรดิตถ์

1) เสริมสร้างบ้านเมืองให้น่าอยู่ สร้างชุมชนและครอบครัวเข้มแข็งตามวิถีชีวิต New Normal เพื่อให้มีคุณภาพชีวิตที่ดี อย่างยั่งยืน

2) พัฒนาเกษตรกรรม ผลิตภัณฑ์ OTOP SMEs วิสาหกิจชุมชนอุตสาหกรรมให้มีคุณภาพปลอดภัยได้มาตรฐาน สร้างคุณค่าเพิ่ม และมีการบริหารจัดการด้านการตลาดสมัยใหม่

3) พัฒนาทุนทางวัฒนธรรม ภูมิปัญญาท้องถิ่น และทรัพยากรธรรมชาติ เพื่อสร้างคุณค่าการท่องเที่ยวอย่างยั่งยืน

4) อนุรักษ์ ปั่นฟู บริหารจัดการทรัพยากรธรรมชาติและสิ่งแวดล้อม แหล่งน้ำและส่งเสริมการใช้พลังงานที่เป็นมิตรต่อสิ่งแวดล้อม

5) เพิ่มศักยภาพ การค้า การลงทุน ระบบ Logistic และความสัมพันธ์กับประเทศเพื่อนบ้าน

¹⁸ ที่มา: https://www2.uttaradit.go.th/files/com_news_devpro/2021-10_a7c1695480565f8.pdf

2.2 การวิเคราะห์ประเด็นการพัฒนาจังหวัดภายใต้แผนพัฒนาจังหวัดที่เป็นปัจจุบัน ที่สอดคล้องกับนโยบายและยุทธศาสตร์ต่าง ๆ ที่เกี่ยวข้องกับการพัฒนาในระดับจังหวัด

สำนักงานสถิติจังหวัดในฐานะฝ่ายเลขานุการคณะกรรมการสถิติระดับจังหวัดได้ดำเนินการหารือร่วมกับสำนักงานจังหวัดเกี่ยวกับการวิเคราะห์ประเด็นการพัฒนาจังหวัดที่สอดคล้องกับนโยบายและยุทธศาสตร์ต่าง ๆ ที่เกี่ยวข้องกับการพัฒนาในระดับจังหวัด สามารถสรุปความสอดคล้องเชื่อมโยงระหว่างประเด็นยุทธศาสตร์การพัฒนา และตัวชี้วัดของจังหวัดอุดรดิตถ์ กับประเด็นหมุดหมายและตัวชี้วัดตาม (ร่าง) แผนพัฒนาฯ ฉบับที่ 13 แสดงได้ดังตารางต่อไปนี้

ตาราง 1 ความสอดคล้องระหว่างประเด็นหมุดหมายตาม (ร่าง) แผนพัฒนาเศรษฐกิจและสังคมแห่งชาติ ฉบับที่ 13 และประเด็นการพัฒนาจังหวัดของแผนพัฒนาจังหวัดฯ

ประเด็นหมุดหมาย (ร่าง) แผนฯ 13	ประเด็นการพัฒนาจังหวัด
1. ไทยเป็นประเทศชั้นนำด้านสินค้าเกษตรและเกษตรแปรรูปมูลค่าสูง	2) พัฒนาเกษตรกรรม ผลิตภัณฑ์ OTOP SMEs วิสาหกิจชุมชนอุตสาหกรรมให้มีคุณภาพ ปลอดภัยได้มาตรฐาน สร้างคุณค่าเพิ่ม และมีการ บริหารจัดการด้านการตลาดสมัยใหม่
2. ไทยเป็นจุดหมายของการท่องเที่ยวที่เน้นคุณภาพและความยั่งยืน	3) พัฒนาทุนทางวัฒนธรรม ภูมิปัญญาท้องถิ่น และ ทรัพยากรธรรมชาติ เพื่อสร้างคุณค่าการ ท่องเที่ยวอย่างยั่งยืน
3. ไทยเป็นฐานการผลิตยานยนต์ไฟฟ้าที่สำคัญของโลก	-
4. ไทยเป็นศูนย์กลางทางการแพทย์และสุขภาพมูลค่าสูง	-
5. ไทยเป็นประตูการค้าการลงทุนและยุทธศาสตร์ทาง โลจิสติกส์ที่สำคัญของภูมิภาค	5) เพิ่มศักยภาพ การค้า การลงทุน ระบบ Logistic และความสัมพันธ์กับประเทศเพื่อนบ้าน
6. ไทยเป็นศูนย์กลางด้านดิจิทัลและอุตสาหกรรม อิเล็กทรอนิกส์อัจฉริยะของอาเซียน	-
7. ไทยมีวิสาหกิจขนาดกลางและขนาดย่อมที่เข้มแข็ง มีศักยภาพสูง และสามารถแข่งขันได้	2) พัฒนาเกษตรกรรม ผลิตภัณฑ์ OTOP SMEs วิสาหกิจชุมชนอุตสาหกรรมให้มีคุณภาพ ปลอดภัยได้มาตรฐาน สร้างคุณค่าเพิ่ม และมีการ บริหารจัดการด้านการตลาดสมัยใหม่
8. ไทยมีพื้นที่และเมืองอัจฉริยะที่น่าอยู่ ปลอดภัย เติบโตได้ อย่างยั่งยืน	1) เสริมสร้างบ้านเมืองให้น่าอยู่ สร้างชุมชนและ ครอบครัวเข้มแข็งตามวิถีชีวิต New Normal เพื่อให้มีคุณภาพชีวิตที่ดี อย่างยั่งยืน
9. ไทยมีความยากจนข้ามรุ่นลดลง และคนไทยทุกคนมีความ คุ้มครองทางสังคมที่เพียงพอ เหมาะสม	
10. ไทยมีเศรษฐกิจหมุนเวียนและสังคมคาร์บอนต่ำ	4) อนุรักษ์ ฟื้นฟู บริหารจัดการทรัพยากร ธรรมชาติและสิ่งแวดล้อม แหล่งน้ำและส่งเสริม การใช้พลังงานที่เป็นมิตรต่อสิ่งแวดล้อม
11. ไทยสามารถลดความเสี่ยงและผลกระทบจากภัยธรรมชาติ และการเปลี่ยนแปลงสภาพภูมิอากาศ	
12. ไทยมีกำลังคนสมรรถนะสูง มุ่งเรียนรู้อย่างต่อเนื่อง ตอบ โจทย์การพัฒนาแห่งอนาคต	-
13. ไทยมีภาครัฐที่ทันสมัย มีประสิทธิภาพ และตอบโจทย์ ประชาชน	-

ตาราง 2 ตัวชี้วัดตาม (ร่าง) แผนพัฒนาเศรษฐกิจและสังคมแห่งชาติ ฉบับที่ 13 และความสอดคล้องระหว่างตัวชี้วัดตามแผนพัฒนาจังหวัดฯ

ตัวชี้วัด (ร่าง) แผนพัฒนาฯ ฉบับที่ 13	ตัวชี้วัดของจังหวัดอุดรดิตถ์
1.1 ผลิตภัณฑ์มวลรวมในประเทศสาขาเกษตรเดบิตร้อยละ 4.5 ต่อปี	1. อัตราการขยายตัว GPP ภาคเกษตรเพิ่มขึ้นร้อยละ 1 ต่อปี
1.2 นักท่องเที่ยวชาวไทยและชาวต่างชาติมีค่าใช้จ่ายต่อวันเพิ่มขึ้นเฉลี่ยร้อยละ 10 ต่อปี	2. จำนวนนักท่องเที่ยวเพิ่มขึ้น ร้อยละ 1 ต่อปี
1.3 จำนวนนักท่องเที่ยวกลุ่มเดินทางซ้ำเพิ่มขึ้นเฉลี่ยร้อยละ 15 ต่อปี	
1.4 รายได้จากการท่องเที่ยวเมืองท่องเที่ยวรองเฉลี่ยทุกเมืองเพิ่มขึ้นร้อยละ 10 ต่อปี	3. รายได้จากการท่องเที่ยวเพิ่มขึ้น ร้อยละ 1 ต่อปี
1.5 รายได้จากนักท่องเที่ยวชาวไทยเพิ่มขึ้นร้อยละ 10 ต่อปี	
1.6 มูลค่าการส่งออกของไทยกับประเทศทั่วโลกขยายตัวเฉลี่ยไม่น้อยกว่าร้อยละ 7 ต่อปี	4. มูลค่าการค้าชายแดนเพิ่มขึ้น ร้อยละ 1 ต่อปี
1.7 ดัชนีประสิทธิภาพระบบโลจิสติกส์ระหว่างประเทศอยู่ในอันดับไม่ต่ำกว่าอันดับที่ 25	5. ร้อยละของหมู่บ้านที่ถนนสายหลักใช้การได้ตลอดปี
1.8 ส่วนแบ่งตลาดภายในประเทศของวิสาหกิจขนาดกลางและขนาดย่อมเพิ่มขึ้นเป็นร้อยละ 25	6. รายได้จากการจำหน่ายผลิตภัณฑ์ชุมชน (OTOP) เพิ่มขึ้น ร้อยละ 2 ต่อปี
1.9 เมืองน่าอยู่อย่างยั่งยืนมีจำนวนมากขึ้น	7. การแจ้งความคดี ชีวิต ร่างกาย เพศ และคดีประทุษร้ายต่อทรัพย์สิน (ต่อแสนคน)
1.10 พื้นที่ป่าไม้เพิ่มขึ้น โดยเป็นป่าไม้ธรรมชาติ ร้อยละ 33 และพื้นที่ป่าเศรษฐกิจเพื่อการใช้ประโยชน์ ร้อยละ 12	8. อัตราการเปลี่ยนแปลงของพื้นที่ป่าไม้ในจังหวัด
1.11 จำนวนประชาชนที่เสียชีวิต สูญหาย และได้รับผลกระทบโดยตรงจากภัยธรรมชาติ ลดลง ไม่น้อยกว่าร้อยละ 30 จากค่าเฉลี่ย 5 ปี	9. ร้อยละของประชากรที่ประสบภัยแล้ง

นอกจากนี้ฝ่ายเลขานุการคณะกรรมการสถิติระดับจังหวัดได้หารือร่วมกับสำนักงานจังหวัดได้สรุปความสอดคล้องเชื่อมโยงระหว่างประเด็นการพัฒนาจังหวัด ภายใต้แผนพัฒนาจังหวัดที่เป็นปัจจุบันที่สอดคล้องกับนโยบายและยุทธศาสตร์ต่าง ๆ ที่เกี่ยวข้องกับการพัฒนาในระดับจังหวัด ดังภาคผนวก ก

ตาราง 3 การวิเคราะห์ประเด็นการพัฒนาจังหวัดภายใต้แผนพัฒนาจังหวัดที่เป็นปัจจุบัน ที่สอดคล้องกับยุทธศาสตร์ชาติ (พ.ศ. 2561 – 2580)

ยุทธศาสตร์/ประเด็นการพัฒนาภายใต้ยุทธศาสตร์ชาติ (พ.ศ. 2561-2580)	
ยุทธศาสตร์ด้านการสร้างความสามารถในการแข่งขัน เป้าหมาย : ประเทศไทยมีขีดความสามารถในการแข่งขันสูงขึ้น	ยุทธศาสตร์ด้านการสร้างโอกาสและความเสมอภาคทางสังคม เป้าหมาย : เพิ่มขีดความสามารถของชุมชนท้องถิ่นในการพัฒนาการพึ่งตนเอง และการจัดการตนเองเพื่อสร้างสังคมคุณภาพ

ตาราง 4 การวิเคราะห์ประเด็นการพัฒนาจังหวัดภายใต้แผนพัฒนาจังหวัดที่เป็นปัจจุบัน ที่สอดคล้องกับแผนแม่บทภายใต้ยุทธศาสตร์ชาติ

แผนแม่บทภายใต้ยุทธศาสตร์ชาติ				
ประเด็น การเกษตร	ประเด็น การท่องเที่ยว	ประเด็น พื้นที่และเมืองน่าอยู่ อัจฉริยะ	ประเด็น โครงสร้างพื้นฐาน ระบบโลจิสติกส์ และดิจิทัล	ประเด็น การเติบโตอย่างยั่งยืน
ตัวชี้วัด : อัตราการขยายตัวของ มูลค่า สินค้าเกษตรแปรรูป และผลิตภัณฑ์ (เฉลี่ย ร้อยละ)	ตัวชี้วัด : สัดส่วนผลิตภัณฑ์มวลรวมใน ประเทศด้านการท่องเที่ยวต่อ ผลิตภัณฑ์มวลรวมในประเทศ (ร้อยละ) จำนวนเมืองและชุมชนที่มี ศักยภาพด้านการท่องเที่ยว เชิงสร้างสรรค์และวัฒนธรรม	ตัวชี้วัด : พื้นที่ที่มีการดำเนินการสงวน รักษา อนุรักษ์ฟื้นฟู และ พัฒนา ทรัพยากรธรรมชาติ มรดกทาง สถาปัตยกรรม และศิลปวัฒนธรรม อัตลักษณ์ และวิถีชีวิตพื้นถิ่น บนฐาน ธรรมชาติและฐานวัฒนธรรม อย่างยั่งยืนในพื้นที่	ตัวชี้วัด : อันดับความสามารถในการ แข่งขันด้านโครงสร้างพื้นฐาน	ตัวชี้วัด : สัดส่วนพื้นที่สีเขียวทุกประเภท ได้แก่ พื้นที่เป็นป่าธรรมชาติ พื้นที่ ป่าเศรษฐกิจ เพื่อการใช้ประโยชน์ พื้นที่สีเขียวในเมืองและชนบท รวมทั้งป่าในเมืองและชุมชนเพื่อ การเรียนรู้พักผ่อนหย่อนใจ (ร้อยละของพื้นที่ทั้งประเทศ)

ตาราง 5 การวิเคราะห์ประเด็นการพัฒนาจังหวัดภายใต้แผนพัฒนาจังหวัดที่เป็นปัจจุบัน ที่สอดคล้องกับแผนการปฏิรูปประเทศ 13 ด้าน

แผนการปฏิรูปประเทศ 13 ด้าน		
ด้านเศรษฐกิจ เป้าหมาย: ยกระดับศักยภาพทางเศรษฐกิจของประเทศ	ด้านสังคม เป้าหมาย: ชุมชนในเขตเมืองมีความเข้มแข็งและมีโอกาสในการเข้าถึงสวัสดิการภาครัฐอย่างเท่าเทียม อันจะนำไปสู่ความเสมอภาคในสังคม	ด้านทรัพยากรธรรมชาติและสิ่งแวดล้อม เป้าหมาย: สิ่งแวดล้อมได้รับการดูแลรักษาอย่างเป็นระบบและมีประสิทธิภาพ เพื่อลดมลพิษและผลกระทบต่อสุขภาพของประชาชนระบบนิเวศ/ทรัพยากรธรรมชาติได้รับการรักษาและฟื้นฟูให้มีความสมบูรณ์และยั่งยืนเป็นฐานการพัฒนาประเทศทั้งทางเศรษฐกิจ สังคม และสิ่งแวดล้อม และเกิดความสมดุลระหว่างการอนุรักษ์และการใช้ประโยชน์ ลดความขัดแย้งของ การพัฒนาที่ใช้ฐานทรัพยากรธรรมชาติ บรรเทาผลกระทบสิ่งแวดล้อม และลดภัยพิบัติทางธรรมชาติ

ตาราง 6 การวิเคราะห์ประเด็นการพัฒนาจังหวัดภายใต้แผนพัฒนาจังหวัดที่เป็นปัจจุบัน ที่สอดคล้องกับ (ร่าง) แผนพัฒนาเศรษฐกิจและสังคมแห่งชาติ ฉบับที่ 13

(ร่าง) แผนพัฒนาเศรษฐกิจและสังคมแห่งชาติ ฉบับที่ 13						
หมวดหมู่ที่ 1 ไทยเป็นประเทศชั้นนำด้านสินค้าเกษตรและเกษตรแปรรูปมูลค่าสูง	หมวดหมู่ที่ 2 ไทยเป็นจุดหมายของการท่องเที่ยวที่เน้นคุณภาพและความยั่งยืน	หมวดหมู่ที่ 5 ไทยเป็นประตูการค้าการลงทุนและยุทธศาสตร์ทาง โลจิสติกส์ที่สำคัญของภูมิภาค	หมวดหมู่ที่ 7 ไทยมีวิสาหกิจขนาดกลางและขนาดย่อมที่เข้มแข็ง มีศักยภาพสูง และสามารถแข่งขันได้	หมวดหมู่ที่ 8 ไทยมีพื้นที่และเมืองอัจฉริยะที่น่าอยู่ปลอดภัย เติบโตได้อย่างยั่งยืน	หมวดหมู่ที่ 10 ไทยมีเศรษฐกิจหมุนเวียนและสังคมคาร์บอนต่ำ	หมวดหมู่ที่ 11 ไทยสามารถลดความเสี่ยงและผลกระทบจากภัยธรรมชาติ และการเปลี่ยนแปลงสภาพภูมิอากาศ

ตาราง 7 การวิเคราะห์ประเด็นการพัฒนาจังหวัดภายใต้แผนพัฒนาจังหวัดที่เป็นปัจจุบัน ที่สอดคล้องกับเป้าหมายการพัฒนาที่ยั่งยืน (SDGs)

เป้าหมายการพัฒนาที่ยั่งยืน (SDGs)			
<p>เป้าหมาย (Goals) 8 งานที่มีคุณค่าและการเติบโตทางเศรษฐกิจ</p> <p>เป้าประสงค์ (Targets) 8.1 ทำให้การเติบโตทางเศรษฐกิจต่อหัวประชากรมีความยั่งยืนตามบริบทของประเทศ โดยเฉพาะอย่างยิ่ง ให้ผลิตภัณฑ์มวลรวมในประเทศของประเทศพัฒนาน้อยที่สุด มีการขยายตัวอย่างน้อยร้อยละ 7 ต่อปี</p> <p>เป้าประสงค์ (Targets) 8.9 ออกแบบและใช้นโยบายเพื่อส่งเสริมการท่องเที่ยวที่ยั่งยืน ซึ่งช่วยสร้างงานและส่งเสริมวัฒนธรรมและผลิตภัณฑ์ท้องถิ่นภายในปี พ.ศ. 2573</p>	<p>เป้าหมาย (Goals) 9 โครงสร้างพื้นฐาน นวัตกรรม และอุตสาหกรรม</p> <p>เป้าประสงค์ (Targets) 9.1 พัฒนาโครงสร้างพื้นฐานที่มีคุณภาพ เชื่อถือได้ ยั่งยืนและมีความต้านทานและยืดหยุ่นต่อการเปลี่ยนแปลง ซึ่งรวมถึงโครงสร้างพื้นฐาน ภูมิภาคและที่ข้ามเขตแดน เพื่อสนับสนุนการพัฒนาทางเศรษฐกิจและความเป็นอยู่ที่ดีของมนุษย์</p>	<p>เป้าหมาย (Goals) 11 เมืองและถิ่นฐานมนุษย์อย่างยั่งยืน</p> <p>เป้าประสงค์ (Targets) 11.1 จัดให้มีการเข้าถึงระบบคมนาคมขนส่งที่ยั่งยืนเข้าถึงได้ปลอดภัยในราคาที่สามารถจ่ายได้สำหรับทุกคน พัฒนาความปลอดภัยทางถนน โดยการขยายการขนส่งสาธารณะและคำนึงเป็นพิเศษถึงกลุ่มคนที่อยู่ในสถานการณ์ที่เปราะบาง ผู้หญิง เด็ก ผู้มีความบกพร่องทางร่างกายและผู้สูงอายุภายในปี 2573</p>	<p>เป้าหมาย (Goals) 12 แผนการบริโภคและการผลิตที่ยั่งยืน</p> <p>เป้าประสงค์ (Targets) 12.8 สร้างหลักประกันว่าประชาชนในทุกแห่งมีข้อมูลที่เกี่ยวข้องและความตระหนักถึงการพัฒนาที่ยั่งยืนและวิถีชีวิตที่สอดคล้องกับธรรมชาติภายในปี 2573</p>

ตาราง 8 การวิเคราะห์ประเด็นการพัฒนาจังหวัดภายใต้แผนพัฒนาจังหวัดที่เป็นปัจจุบัน ที่สอดคล้องกับ (ร่าง) กรอบแผนพัฒนาภาคเหนือ (พ.ศ. 2566 – 2570)

(ร่าง) กรอบแผนพัฒนาภาคเหนือ (พ.ศ. 2566 – 2570)					
1) พัฒนาสู่การเป็น ระเบียงเศรษฐกิจพิเศษ ภาคเหนือ Creative LANNA ในพื้นที่จังหวัด เชียงใหม่ เชียงราย ลำพูน ลำปาง	2) พัฒนาการผลิตตาม ระบบเกษตรกรรมยั่งยืน เชื่อมโยงสู่อุตสาหกรรม แปรรูปมูลค่าสูง	3) พัฒนาการท่องเที่ยว และบริการบนฐานภูมิ ปัญญาและวัฒนธรรม	4) เสริมศักยภาพของ เมืองและพื้นที่เขต เศรษฐกิจพิเศษชายแดน เพื่อรองรับการขยายตัว ทางเศรษฐกิจ และเอื้อ ต่อการอยู่อาศัย	5) พัฒนาและยกระดับ คุณภาพชีวิต เพื่อแก้ไข ปัญหาความยากจน พัฒนาผู้สูงอายุสู่การ เป็นผู้สูงอายุที่มีศักยภาพ (Active Aging) และ พัฒนาทักษะฝีมือ แรงงาน	6) อนุรักษ์และฟื้นฟูป่า ต้นน้ำ พัฒนาระบบ บริหารจัดการน้ำที่มี ความสมดุล ป้องกันและ แก้ไขปัญหาหมอกควัน ปัญหาสิ่งแวดล้อมเมือง

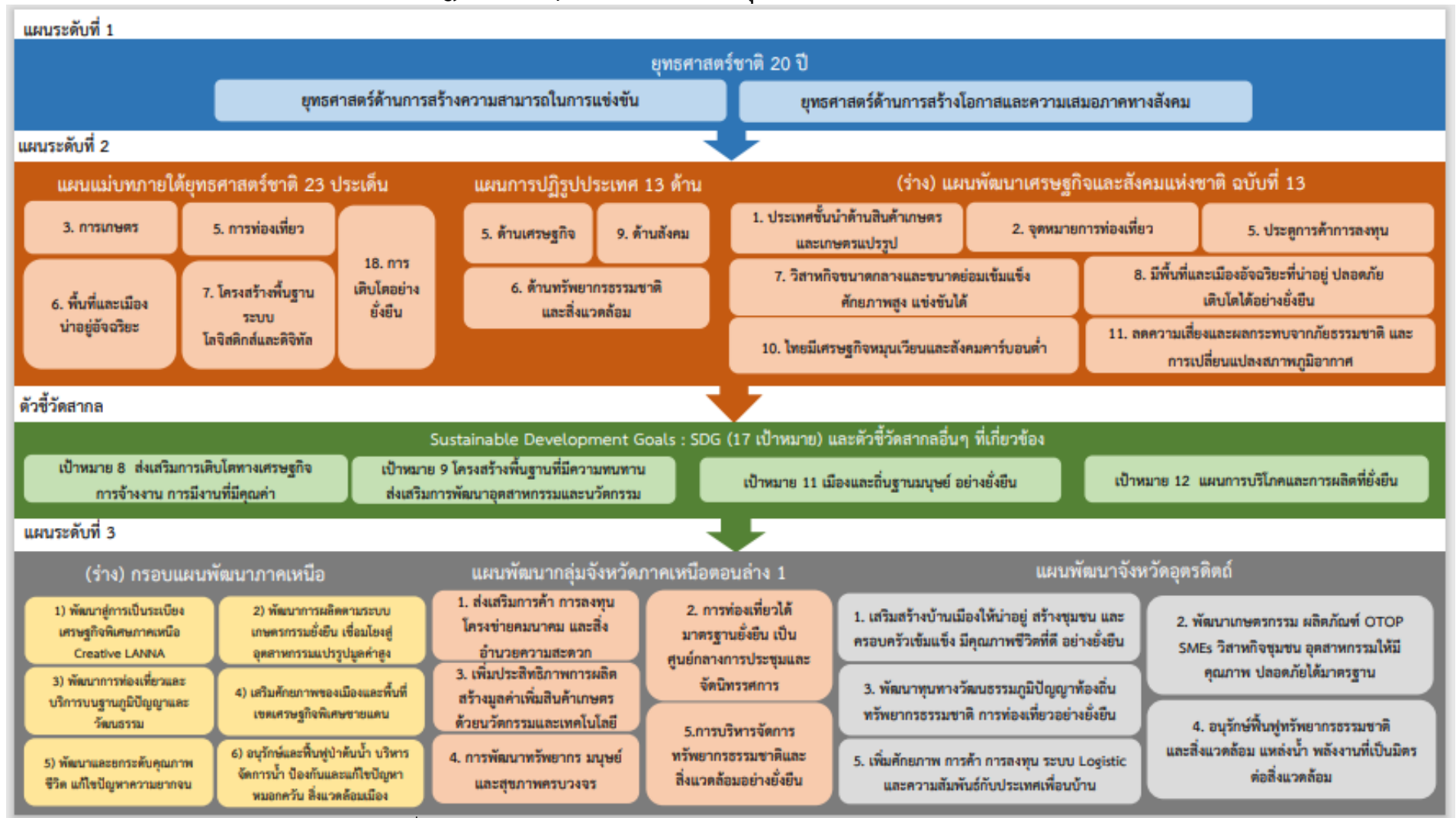
ตาราง 9 การวิเคราะห์ประเด็นการพัฒนาจังหวัดภายใต้แผนพัฒนาจังหวัดที่เป็นปัจจุบัน ที่สอดคล้องกับ แผนพัฒนากลุ่มจังหวัดภาคเหนือตอนล่าง 1 (พ.ศ. 2566 – 2570)

แผนพัฒนากลุ่มจังหวัดภาคเหนือตอนล่าง 1 (พ.ศ. 2566 – 2570)					
	3. การเพิ่มประสิทธิภาพ การผลิต และสร้าง มูลค่าเพิ่มให้สินค้าเกษตร สอดคล้องกับการตลาด ด้วย นวัตกรรมและ เทคโนโลยี	2. การพัฒนาการท่องเที่ยว ที่ได้ มาตรฐานและยั่งยืน เป็นศูนย์กลางการประชุม และจัด นิทรรศการ	1. ส่งเสริมการค้า การลงทุนโครงข่าย คมนาคมและสิ่งอำนวยความสะดวก เพื่อรองรับ การพัฒนา	4. การพัฒนาทรัพยากร มนุษย์และสุขภาพครบ วงจร	5. การบริหารจัดการ ทรัพยากรธรรมชาติและ สิ่งแวดล้อมอย่างยั่งยืน

ตาราง 10 การวิเคราะห์ประเด็นการพัฒนาจังหวัด ภายใต้แผนพัฒนาจังหวัดที่เป็นปัจจุบัน ที่สอดคล้องกับนโยบายและยุทธศาสตร์ต่าง ๆ ที่เกี่ยวข้องกับแผนพัฒนาจังหวัดอุดรดิตถ์ (พ.ศ. 2566 – 2570)

แผนพัฒนาจังหวัดอุดรดิตถ์ (พ.ศ. 2566 – 2570)				
<p>ประเด็นการพัฒนา</p> <p>1. เสริมสร้างบ้านเมืองให้น่าอยู่ สร้างชุมชน และครอบครัวเข้มแข็ง ตามวิถีชีวิต New Normal เพื่อให้มีคุณภาพชีวิตที่ดีอย่างยั่งยืน</p>	<p>ประเด็นการพัฒนา</p> <p>2. พัฒนาเกษตรกรรมผลิตภัณฑ์ OTOP SMEs วิสาหกิจชุมชน อุตสาหกรรมให้มีคุณภาพปลอดภัย ได้มาตรฐาน สร้างคุณค่าเพิ่มและมีการบริหารจัดการด้านการตลาดสมัยใหม่</p>	<p>ประเด็นการพัฒนา</p> <p>3. พัฒนาทุนทางวัฒนธรรมภูมิปัญญาท้องถิ่น และทรัพยากรธรรมชาติ เพื่อสร้างคุณค่า การท่องเที่ยวอย่างยั่งยืน</p>	<p>ประเด็นการพัฒนา</p> <p>4. อนุรักษ์ ฟื้นฟู บริหารจัดการ ทรัพยากรธรรมชาติ และสิ่งแวดล้อม แหล่งน้ำ และ ส่งเสริมการใช้พลังงานที่เป็นมิตรต่อสิ่งแวดล้อม</p>	<p>ประเด็นการพัฒนา</p> <p>5. เพิ่มศักยภาพการค้า การลงทุน ระบบ Logistic และความสัมพันธ์กับประเทศเพื่อนบ้าน</p>

Strategy Road Map ความเชื่อมโยงตั้งแต่ยุทธศาสตร์ มาแผนพัฒนาจังหวัด



ภาพ 6 การเชื่อมโยงยุทธศาสตร์ระดับประเทศสู่แผนพัฒนาจังหวัดอุตรดิตถ์ (พ.ศ. 2566 – 2570)

2.3 การวิเคราะห์สถานการณ์ แนวโน้ม การพัฒนาในระดับจังหวัด

การวิเคราะห์สถานการณ์ แนวโน้ม การพัฒนาในระดับจังหวัด โดยศึกษาจากตัวชี้วัดการพัฒนาระดับจังหวัดและกลุ่มจังหวัด¹⁹ เดือนกรกฎาคม ปี 2564 ของสำนักงานสภาพัฒนาการเศรษฐกิจและสังคมแห่งชาติที่ดำเนินการตามมติคณะรัฐมนตรีเมื่อวันที่ 30 กันยายน 2558 ที่เห็นชอบให้ส่วนราชการนำตัวชี้วัดการพัฒนาระดับจังหวัดและกลุ่มจังหวัดพิจารณาใช้ประโยชน์ในการกำหนดแผนงานโครงการและงบประมาณลงสู่พื้นที่ เพื่อให้เกิดการบูรณาการขับเคลื่อนระหว่างจังหวัด กลุ่มจังหวัด และส่วนราชการ เป็นไปอย่างมีประสิทธิภาพ



แนวคิดการจัดทำตัวชี้วัดการพัฒนาระดับจังหวัดและกลุ่มจังหวัดเป็นการพัฒนาเครื่องมือที่ใช้วัดสถานะการพัฒนาพื้นที่จังหวัดและกลุ่มจังหวัดเชิงเปรียบเทียบ โดยมีเงื่อนไขข้อมูลที่สามารถจัดทำตัวชี้วัดจะต้องมีการจัดเก็บครอบคลุมทั้ง 76 จังหวัด และจัดเก็บอย่างต่อเนื่องทุกปีหรือปีเว้นปี สำหรับการดำเนินการในปี 2564 ได้นำเป้าหมายการพัฒนาที่ยั่งยืน (Sustainable Development Goals: SDGs) มาปรับใช้เป็นกรอบในการปรับปรุงตัวชี้วัดการพัฒนาระดับจังหวัด เพื่อให้จังหวัดมีข้อมูลตัวชี้วัดที่สะท้อนระดับการพัฒนาในพื้นที่และสอดคล้องกับเป้าหมายการจัดทำตัวชี้วัด SDGs ในระดับพื้นที่ของประเทศ โดยได้จัดทำข้อมูลเป็นอนุกรมตั้งแต่ปี 2558 – 2562

นำเสนอผลการเปรียบเทียบการพัฒนาในระดับภาพรวม ระดับรายตัวชี้วัด และระดับจังหวัดและกลุ่มจังหวัดในรูปแบบที่ กราฟแท่งเปรียบเทียบ 5 ปี และกราฟใยแมงมุม รวมทั้งตารางข้อมูล เปรียบเทียบ 5 ปีในแต่ละตัวชี้วัดเทียบกับค่ากลางของประเทศ

โดยที่จังหวัด กลุ่มจังหวัดสามารถใช้ตัวชี้วัดชุดใหม่นี้ เป็นเครื่องมือในการวิเคราะห์เปรียบเทียบผลการพัฒนาและแนวโน้มของประเด็นปัญหาในพื้นที่ได้อย่างต่อเนื่อง และนำไปใช้ประกอบการวางแผนและจัดทำแผนพัฒนาจังหวัด และกลุ่มจังหวัด และกำหนดแผนงานโครงการอย่างสอดคล้อง รวมทั้งส่วนราชการสามารถนำตัวชี้วัดไปใช้ประโยชน์ในการวิเคราะห์และชี้พื้นที่เป้าหมายการพัฒนาในระดับจังหวัดและกลุ่มจังหวัดในส่วนที่เกี่ยวข้องกับการกิจเพื่อกำหนดโครงการและงบประมาณได้ชัดเจนยิ่งขึ้น

มติคณะรัฐมนตรี เมื่อวันที่ 25 ตุลาคม 2559 เห็นชอบให้กระทรวงมหาดไทย (มท.) มีกลไกการขับเคลื่อนเป้าหมายการพัฒนาที่ยั่งยืนในระดับพื้นที่ และมติคณะรัฐมนตรี เมื่อวันที่ 24 มีนาคม 2563 รับทราบผลการประชุมคณะกรรมการเพื่อการพัฒนาที่ยั่งยืน (กพย.) ครั้งที่ 1/2562 เมื่อวันที่ 19 ธันวาคม 2562 โดยที่ประชุมเห็นชอบหลักการร่างแผนการขับเคลื่อนเป้าหมายการพัฒนาที่ยั่งยืน (SDGs) สำหรับประเทศไทย

ทั้งนี้ ตัวชี้วัดการพัฒนาระดับจังหวัด (Common Indicators) ชุดใหม่ มีการจัดกลุ่มข้อมูลตัวชี้วัดตามกรอบเป้าหมายการพัฒนาที่ยั่งยืน 5 มิติ (5P) ได้แก่ มิติการพัฒนาคน (People) มิติเศรษฐกิจและความมั่งคั่ง (Prosperity) มิติสิ่งแวดล้อม (Planet) มิติสันติภาพและยุติธรรม (Peace) และมิติความเป็นหุ้นส่วนการพัฒนา (Partnership) ประกอบด้วยตัวชี้วัดในแต่ละมิติดังนี้

¹⁹ ที่มา: https://www.nesdc.go.th/ewt_news.php?nid=11594&filename=index

- 1) มิติการพัฒนาคน (People)
 - 1.1) ร้อยละของประชากรที่อยู่ใต้เส้นความยากจน (ร้อยละ)
 - 1.2) ร้อยละของทารกแรกเกิดที่มีน้ำหนักต่ำกว่าเกณฑ์ (ร้อยละทารกเกิดมีชีพ)
 - 1.3) ร้อยละของประชากรที่เจ็บป่วยที่เป็นผู้ป่วยใน (ร้อยละ)
 - 1.4) อัตราส่วนประชากรต่อแพทย์ (คน/แพทย์)
 - 1.5) อัตราการเข้าเรียนรวมระดับมัธยมศึกษาตอนปลายและอาชีวศึกษา (ร้อยละ)
 - 1.6) จำนวนปีการศึกษาเฉลี่ยประชากรไทย อายุ 15-39 ปี (ปี)
 - 1.7) ค่าเฉลี่ยคะแนน O-net มัธยมศึกษาตอนปลาย (คะแนน)
- 2) มิติเศรษฐกิจและความมั่งคั่ง (Prosperity)
 - 2.1) อัตราการเปลี่ยนแปลงของรายได้เฉลี่ยของครัวเรือนในจังหวัด (ร้อยละ)
 - 2.2) อัตราการเปลี่ยนแปลงของผลิตภัณฑ์มวลรวมจังหวัด (ร้อยละ)
 - 2.3) อัตราการว่างงาน (ร้อยละ)
 - 2.4) อัตราส่วนหนี้เฉลี่ยต่อรายได้เฉลี่ยของครัวเรือน (เท่า)
 - 2.5) ผลผลิตภาพแรงงาน (บาท/คน)
 - 2.6) สัดส่วนปริมาณการใช้ไฟฟ้าภาคครัวเรือนต่อประชากร (kw-ชั่วโมง/คน)
 - 2.7) สัดส่วนปริมาณน้ำมันเชื้อเพลิงในภาคอุตสาหกรรมต่อ GPP ภาคอุตสาหกรรม (ลิตร/ล้านบาท)
 - 2.8) ร้อยละผู้อยู่ในระบบประกันสังคมต่อกำลังแรงงาน (ร้อยละ)
 - 2.9) ร้อยละของครัวเรือนที่มีบ้านและที่ดินเป็นของตนเอง (ร้อยละ)
 - 2.10) ร้อยละของหมู่บ้านที่ถนนสายหลักใช้การได้ตลอดปี (ร้อยละ)
 - 2.11) สมประสิทธิภาพการกระจายรายได้
- 3) มิติสิ่งแวดล้อม (Planet)
 - 3.1) อัตราการเปลี่ยนแปลงของพื้นที่ป่าไม้ในจังหวัด (ร้อยละ)
 - 3.2) สัดส่วนปริมาณขยะที่กำจัดถูกต้องต่อปริมาณขยะที่เกิดขึ้น (ร้อยละ)
 - 3.3) ร้อยละของครัวเรือนที่เข้าถึงน้ำประปา (ร้อยละ)
 - 3.4) ร้อยละของประชากรที่ประสบอุทกภัย (ร้อยละ)
 - 3.5) ร้อยละของประชากรที่ประสบภัยแล้ง (ร้อยละ)
- 4) มิติสันติภาพและยุติธรรม (Peace)
 - 4.1) การแจ้งความคดีชีวิต ร่างกาย เพศ และคดีประทุษร้ายต่อทรัพย์สิน (ต่อแสนคน)
 - 4.2) จำนวนของประชากรในเรือนจำ (ต่อแสนคน)
 - 4.3) จำนวนเจ้าหน้าที่ตำรวจ (ต่อแสนคน)
 - 4.4) อัตราการฆ่าตัวตาย (ต่อแสนคน)
 - 4.5) จำนวนผู้ถูกกักขังที่รอการพิพากษาในสัดส่วนของประชากรในเรือนจำ (ร้อยละ)

- 5) มิติความเป็นหุ้นส่วนการพัฒนา (Partnership)
- 5.1) ร้อยละของประชากรที่เข้าถึงอินเทอร์เน็ต (ร้อยละ)
 - 5.2) ร้อยละของภาษีที่ท้องถิ่นจัดเก็บได้ต่อรายได้รวมที่ไม่รวมเงินอุดหนุนและเงินอุดหนุนเฉพาะกิจ (ร้อยละ)
 - 5.3) ความสามารถในการเบิกจ่ายงบประมาณของจังหวัด (ร้อยละ)
 - 5.4) สัดส่วนองค์กรชุมชนต่อประชากรแสนคน (แห่ง/แสนคน)

ทั้งนี้ จากรายงานตัวชี้วัดการพัฒนาระดับจังหวัดและกลุ่มจังหวัด เดือนกรกฎาคม พ.ศ. 2564 ของสำนักงานสภาพัฒนาการเศรษฐกิจและสังคมแห่งชาติ สามารถสรุปได้ดังนี้ (ภาคผนวก ข)

1. ดัชนีรวมการพัฒนาจังหวัดอุดรดิตถ์

ค่าดัชนีการพัฒนา²⁰ของจังหวัดมีค่ามากแสดงว่าจังหวัดมีการพัฒนาที่ดี (ลำดับที่มาก แสดงว่ามีระดับการพัฒนาที่ดี นั่นคือ ลำดับที่ 1 มีการพัฒนาน้อยที่สุด ลำดับที่ 76 มีการพัฒนามากที่สุด) เห็นได้จากข้อมูลปี 2562 ที่ใช้ในการวิเคราะห์ พบว่า

1.1 การเปรียบเทียบค่าดัชนีระหว่างจังหวัด

- 1.1.1 ดัชนีรวมการพัฒนาจังหวัดอุดรดิตถ์ มีค่าเท่ากับ 50.86 เป็นลำดับที่ 22 ของประเทศ ซึ่งต่ำกว่าค่ากลางของประเทศ²¹ (ดัชนี = 52.87)
- 1.1.2 ดัชนีด้านการพัฒนาคน (People) มีค่าเท่ากับ 65.89 เป็นลำดับที่ 48 ของประเทศ ซึ่งสูงกว่าค่ากลางของประเทศ (ดัชนี = 63.20)
- 1.1.3 ดัชนีด้านเศรษฐกิจและความมั่งคั่ง (Prosperity) มีค่าเท่ากับ 48.49 เป็นลำดับที่ 27 ของประเทศ ซึ่งต่ำกว่าค่ากลางของประเทศ (ดัชนี = 50.03)
- 1.1.4 ดัชนีด้านสิ่งแวดล้อม (Planet) มีค่าเท่ากับ 43.49 เป็นลำดับที่ 4 ของประเทศ ซึ่งต่ำกว่าค่ากลางของประเทศ (ดัชนี = 50.92)
- 1.1.5 ดัชนีด้านสันติภาพและยุติธรรม (Peace) มีค่าเท่ากับ 63.09 เป็นลำดับที่ 34 ของประเทศ ซึ่งต่ำกว่าค่ากลางของประเทศ (ดัชนี = 63.45)
- 1.1.6 ดัชนีด้านความเป็นหุ้นส่วนพัฒนา (Partnership) มีค่าเท่ากับ 38.82 เป็นลำดับที่ 24 ของประเทศ ซึ่งต่ำกว่าค่ากลางของประเทศ (ดัชนี = 44.68)

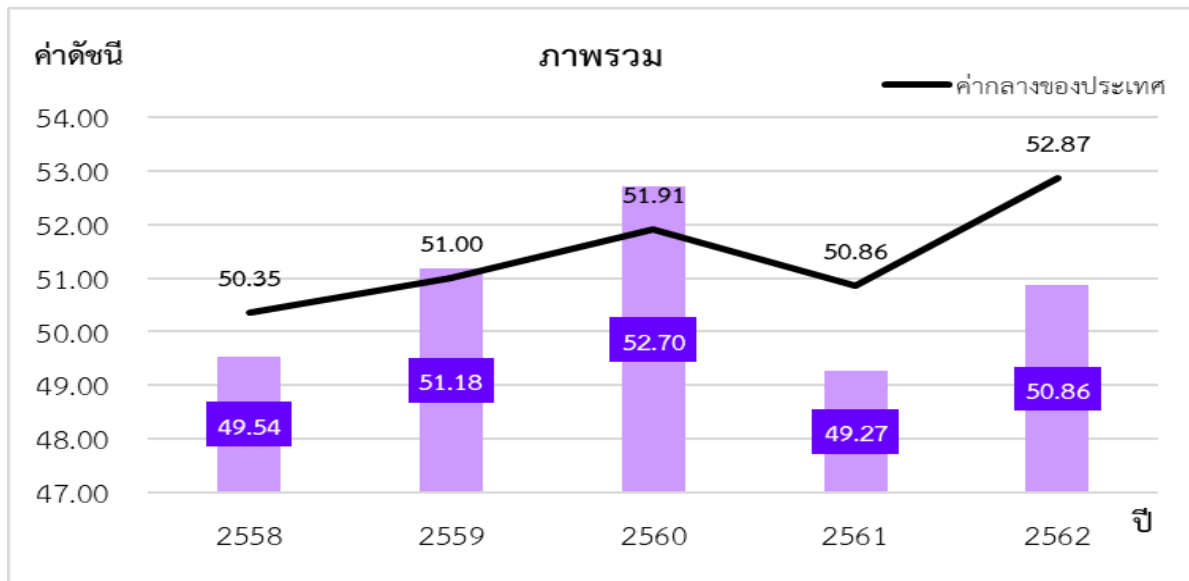
1.2 การเปรียบเทียบค่าดัชนีระหว่างปี

ดัชนีรวมการพัฒนาจังหวัดอุดรดิตถ์ปี 2562 มีค่าสูงกว่าปี 2561 และเมื่อพิจารณาในแต่ละมิติการพัฒนา พบว่า ในปี 2562 มิติการพัฒนาคน (People) มิติสันติภาพและยุติธรรม (Peace) และมิติความเป็นหุ้นส่วนพัฒนา (Partnership) และมีค่าดัชนีสูงกว่าปี 2561 ส่วนมิติเศรษฐกิจและความมั่งคั่ง (Prosperity) และมิติสิ่งแวดล้อม (Planet) มีค่าดัชนีในปี 2562 ต่ำกว่า ปี 2561

²⁰ การคำนวณดัชนีการพัฒนาระดับจังหวัด

- ดัชนีย่อย คำนวณจากค่าเฉลี่ยเลขคณิต (Arithmetic Mean) จากข้อมูลตัวชี้วัดในแต่ละมิติ
- ดัชนีรวม คำนวณจากค่าเฉลี่ยแบบเรขาคณิต (Geometric Mean) จากดัชนีย่อยทั้ง 5 ด้าน

²¹ ค่ากลางของประเทศ คำนวณจากค่ามัธยฐาน (Median) ของดัชนีผสม (Composite Index) ค่าดัชนีรวม หรือดัชนีย่อยในแต่ละมิติ



ภาพ 7 ดัชนีการพัฒนาภาพรวมของจังหวัดอุตรดิตถ์เทียบกับค่ากลางประเทศ

* ที่มา : ข้อมูลจากตัวชี้วัดการพัฒนาระดับจังหวัดและกลุ่มจังหวัด เดือนกรกฎาคม ปี 2564, สำนักงานสภาพัฒนาการเศรษฐกิจและสังคมแห่งชาติ

2. ดัชนีด้านการพัฒนาคน (People)

ค่าดัชนีการพัฒนามีค่ามากแสดงว่าจังหวัดมีการพัฒนาที่ดี ตามข้อมูลสถิติในปี 2562 พบว่า

2.1 การเปรียบเทียบค่าดัชนีระหว่างจังหวัด ปี 2562 ดัชนีด้านการพัฒนาคน (People) มีค่าเท่ากับ 65.89 เป็นลำดับที่ 48 ของประเทศ ซึ่งสูงกว่าค่ากลางของประเทศ (ดัชนี = 63.20) ในขณะที่ดัชนีด้านการพัฒนาคน (People) ปี 2562 (ดัชนี = 65.89) สูงกว่าปี 2561 (ดัชนี = 60.85) แต่มีค่าดัชนีของปี 2562 ต่ำกว่าค่ากลางของประเทศ (ดัชนี = 63.20) ซึ่งในปี 2561 มีค่าดัชนีสูงกว่าค่ากลางของประเทศ (ดัชนี = 59.89)

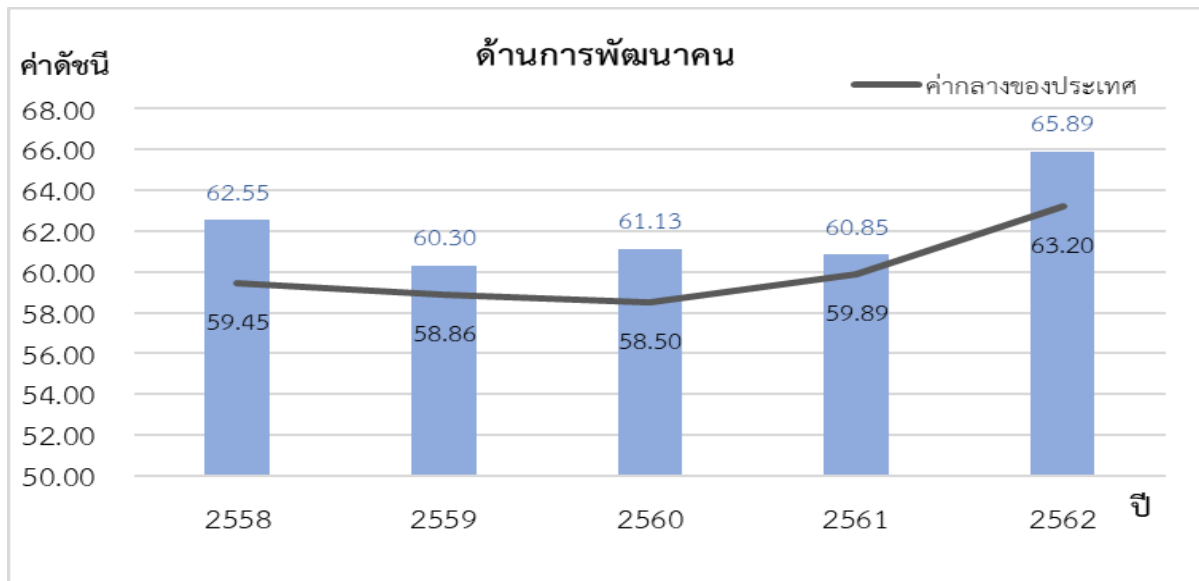
2.2 การเปรียบเทียบค่าดัชนีระหว่างปี

ดัชนีด้านการพัฒนาคน (People) จังหวัดอุตรดิตถ์ปี 2562 มีค่าสูงกว่าปี 2561 เมื่อพิจารณาค่าตัวชี้วัดการพัฒนา ในปี 2562 เทียบกับปี 2561 พบว่า ตัวชี้วัดที่มีการพัฒนาที่ดีขึ้น ได้แก่

- ตัวชี้วัด PP_01 ร้อยละของประชากรที่อยู่ใต้เส้นความยากจน (ร้อยละ)
- ตัวชี้วัด PP_02 ร้อยละของทารกแรกเกิดที่มีน้ำหนักต่ำกว่าเกณฑ์
- ตัวชี้วัด PP_03 ร้อยละของประชากรที่เจ็บป่วยที่เป็นผู้ป่วยใน (ร้อยละ)
- ตัวชี้วัด PP_04 อัตราส่วนประชากรต่อแพทย์ (คน/แพทย์)
- ตัวชี้วัด PP_06 จำนวนปีการศึกษาเฉลี่ยประชากรไทยอายุ 15-59 ปี (ปี)
- ตัวชี้วัด PP_07 ค่าเฉลี่ยคะแนน o-net มัธยมศึกษาตอนปลาย (คะแนน)

ในขณะที่เดียวกันตัวชี้วัดที่ต้องมีการพัฒนาให้มากขึ้นต่อไป ได้แก่

- ตัวชี้วัด PP_05 อัตราการเข้าเรียนรวมระดับมัธยมศึกษาตอนปลายและอาชีวศึกษา (ร้อยละ)



ภาพ 8 ดัชนีด้านการพัฒนาคน (People) ของจังหวัดชลบุรีเทียบกับค่ากลางประเทศ

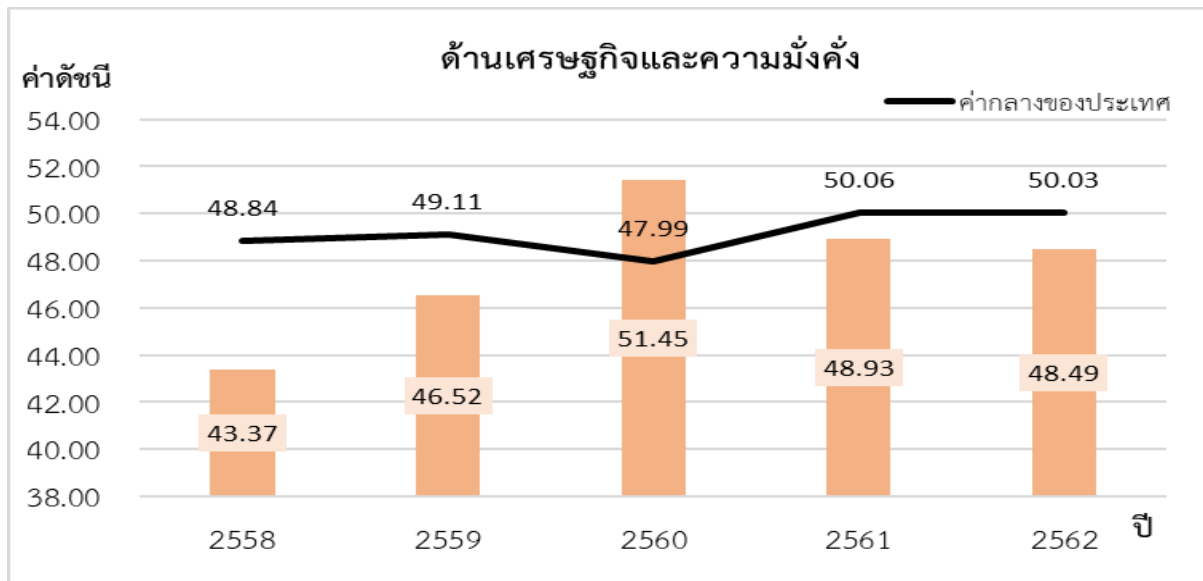
* ที่มา : ข้อมูลจากตัวชี้วัดการพัฒนาระดับจังหวัดและกลุ่มจังหวัด เดือนกรกฎาคม ปี 2564 ของสำนักงานสภาพัฒนาการเศรษฐกิจและสังคมแห่งชาติ

นั่นคือ จังหวัดชลบุรีมีการพัฒนาคนที่ดีขึ้นจากปีที่ผ่านมา และยังคงต้องการการพัฒนาเพิ่มขึ้นเมื่อเทียบกับภาพรวมของประเทศ ทั้งในเรื่องปัญหาความยากจนของประชากร ปัญหาสุขภาพะทั้งในเด็กแรกเกิดและประชาชนทุกช่วงวัย รวมถึงปัญหาด้านการศึกษาของประชากรในวัยเรียน เพื่อให้จังหวัดมีการพัฒนาคนให้เป็นไปในทิศทางที่ดีขึ้นและยั่งยืนต่อไป

3. ด้านเศรษฐกิจและความมั่งคั่ง (Prosperity)

ค่าดัชนีการพัฒนามีค่ามากแสดงว่าจังหวัดมีการพัฒนาที่ดี ตามข้อมูลสถิติในปี 2562 พบว่า

3.1 การเปรียบเทียบค่าดัชนีระหว่างจังหวัด ปี 2562 ด้านเศรษฐกิจและความมั่งคั่ง (Prosperity) มีค่าเท่ากับ 48.49 เป็นลำดับที่ 48 ของประเทศ ซึ่งต่ำกว่าค่ากลางของประเทศ (ดัชนี = 50.03) และมีค่าต่ำกว่าปี 2561 (ดัชนี = 48.93) ซึ่งค่าดัชนีของปี 2562 ต่ำกว่าค่ากลางของประเทศ (ดัชนี = 50.03) เช่นเดียวกันกับในปี 2561 มีค่าดัชนีต่ำกว่าค่ากลางของประเทศ (ดัชนี = 50.06) นั่นคือ มิติการพัฒนาด้านเศรษฐกิจและความมั่งคั่งของจังหวัดชลบุรีอยู่ในระดับกลางค่อนข้างต่ำของประเทศไทย ซึ่งสะท้อนจากปัจจัยทางเศรษฐกิจเป็นหลัก ดังนั้นจังหวัดควรให้ความสำคัญเรื่องปัญหาความเหลื่อมล้ำทางเศรษฐกิจอย่างจริงจัง ซึ่งต้องพิจารณาความเหลื่อมล้ำในหลายมิติ ทั้งความเหลื่อมล้ำทางรายได้ ความเหลื่อมล้ำในการถือครองสินทรัพย์ และที่สำคัญยิ่ง คือ ความเหลื่อมล้ำของโอกาสในการเข้าถึงทรัพยากรและปัจจัยทางเศรษฐกิจต่างๆ ไม่ว่าจะเป็น การศึกษา การรักษาพยาบาล แหล่งเงินทุน ฯลฯ



ภาพ 9 ดัชนีการพัฒนาด้านเศรษฐกิจและความมั่งคั่ง (Prosperity) ของจังหวัดอุดรดิตถ์เทียบกับค่ากลางประเทศ

* ที่มา: ข้อมูลจากตัวชี้วัดการพัฒนาระดับจังหวัดและกลุ่มจังหวัด เดือนกรกฎาคม ปี 2564 ของสำนักงานสภาพัฒนาการเศรษฐกิจและสังคมแห่งชาติ

3.2 การเปรียบเทียบค่าดัชนีระหว่างปี

ดัชนีด้านเศรษฐกิจและความมั่งคั่ง (Prosperity) จังหวัดอุดรดิตถ์ปี 2562 มีค่าลดลงกว่าปี 2561 เมื่อพิจารณาอัตราการเปลี่ยนแปลงตัวชี้วัด ในปี 2562 เทียบกับปี 2561 พบว่า ตัวชี้วัดที่มีการพัฒนาที่ดีขึ้น ได้แก่

- ตัวชี้วัด PT_03 อัตราการว่างงาน (ร้อยละ)
- ตัวชี้วัด PT_05 ผลผลิตภาพแรงงาน (บาท/คน)
- ตัวชี้วัด PT_06 สัดส่วนปริมาณการใช้ไฟฟ้าภาคครัวเรือนต่อประชากร (kw-ชั่วโมง/คน)
- ตัวชี้วัด PT_08 ร้อยละของผู้อยู่ในระบบประกันสังคมต่อกำลังแรงงาน (ร้อยละ)
- ตัวชี้วัด PT_10 ร้อยละของหมู่บ้านที่ถนนสายหลักใช้การได้ตลอดปี (ร้อยละ)

ในขณะที่ตัวชี้วัดที่ต้องมีการพัฒนาให้ดีขึ้นต่อไป ได้แก่

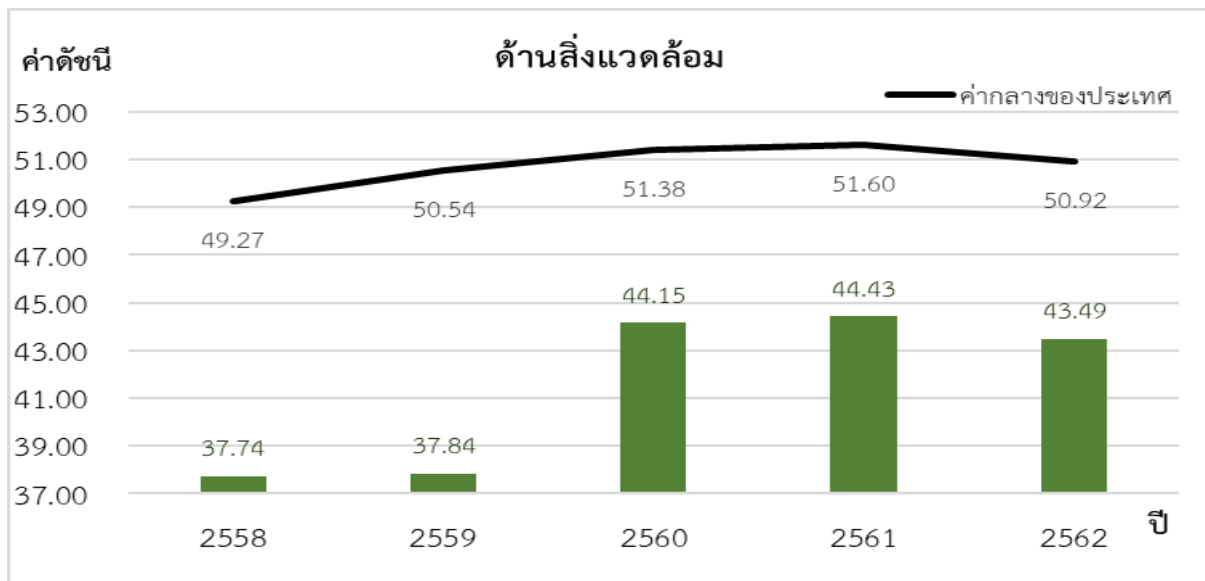
- ตัวชี้วัด PT_01 อัตราการเปลี่ยนแปลงของรายได้เฉลี่ยของครัวเรือนในจังหวัด (ร้อยละ)
- ตัวชี้วัด PT_02 อัตราการเปลี่ยนแปลงของผลิตภัณฑ์มวลรวมจังหวัด (ร้อยละ)
- ตัวชี้วัด PT_04 อัตราส่วนหนี้เฉลี่ยต่อรายได้เฉลี่ยของครัวเรือน (เท่า)
- ตัวชี้วัด PT_07 สัดส่วนปริมาณน้ำมันเชื้อเพลิงในภาคอุตสาหกรรมต่อ GPP ภาคอุตสาหกรรม (ลิตร/ล้านบาท)
- ตัวชี้วัด PT_09 ร้อยละของครัวเรือนที่มีบ้านและที่ดินเป็นของตนเอง (ร้อยละ) และ
- ตัวชี้วัด PT_11 สัมประสิทธิ์การกระจายรายได้

นั่นคือ จังหวัดอุดรดิตถ์มีการพัฒนาด้านเศรษฐกิจและความมั่งคั่งที่น้อยลงกว่าปีที่ผ่านมา และต้องมีการพัฒนาเพิ่มขึ้นด้านการเพิ่มรายได้ของครัวเรือน และการพัฒนาภาคอุตสาหกรรม

4. ด้านสิ่งแวดล้อม (Planet)

ค่าดัชนีการพัฒนามีค่ามากแสดงจังหวัดมีการพัฒนาที่ดี ตามข้อมูลสถิติในปี 2562 พบว่า

4.1 การเปรียบเทียบค่าดัชนีระหว่างจังหวัด ปี 2562 ด้านสิ่งแวดล้อม (Planet) มีค่าเท่ากับ 43.49 เป็นลำดับที่ 4 ของประเทศ ซึ่งต่ำกว่าค่ากลางของประเทศ (ดัชนี = 50.92) และมีค่าต่ำกว่าปี 2561 (ดัชนี = 44.43) ค่าดัชนีของปี 2562 และปี 2561 มีค่าต่ำกว่าค่ากลางของประเทศ (ปี 2562 ดัชนี = 50.92 ปี 2561 ดัชนี = 51.60) นั่นคือ จังหวัดอุดรดิตถ์มีการพัฒนาด้านสิ่งแวดล้อม (Planet) ต่ำกว่าปีที่ผ่านมา ซึ่งยังคงต้องมีทิศทางในการพัฒนาเป็นไปในทิศทางที่ดีขึ้นเมื่อเทียบกับภาพรวมของประเทศ



ภาพ 10 ดัชนีการพัฒนาด้านสิ่งแวดล้อม (Planet) ของจังหวัดอุดรดิตถ์เทียบกับค่ากลางประเทศ

* ที่มา: ข้อมูลจากตัวชี้วัดการพัฒนาระดับจังหวัดและกลุ่มจังหวัด เดือนกรกฎาคม ปี 2564 ของสำนักงานสภาพัฒนาการเศรษฐกิจและสังคมแห่งชาติ

4.2 การเปรียบเทียบค่าดัชนีระหว่างปี

ดัชนีด้านสิ่งแวดล้อม (Planet) จังหวัดอุดรดิตถ์ปี 2562 มีค่าต่ำกว่าปี 2561 เมื่อพิจารณาอัตราการเปลี่ยนแปลงตัวชี้วัด ในปี 2562 เทียบกับปี 2561 พบว่า ตัวชี้วัดที่มีการพัฒนาที่ดีขึ้น คือ PN_03 ร้อยละของครัวเรือนที่เข้าถึงน้ำประปา (ร้อยละ)

ขณะเดียวกันตัวชี้วัดที่ต้องมีการพัฒนาให้ดีขึ้นต่อไป ได้แก่

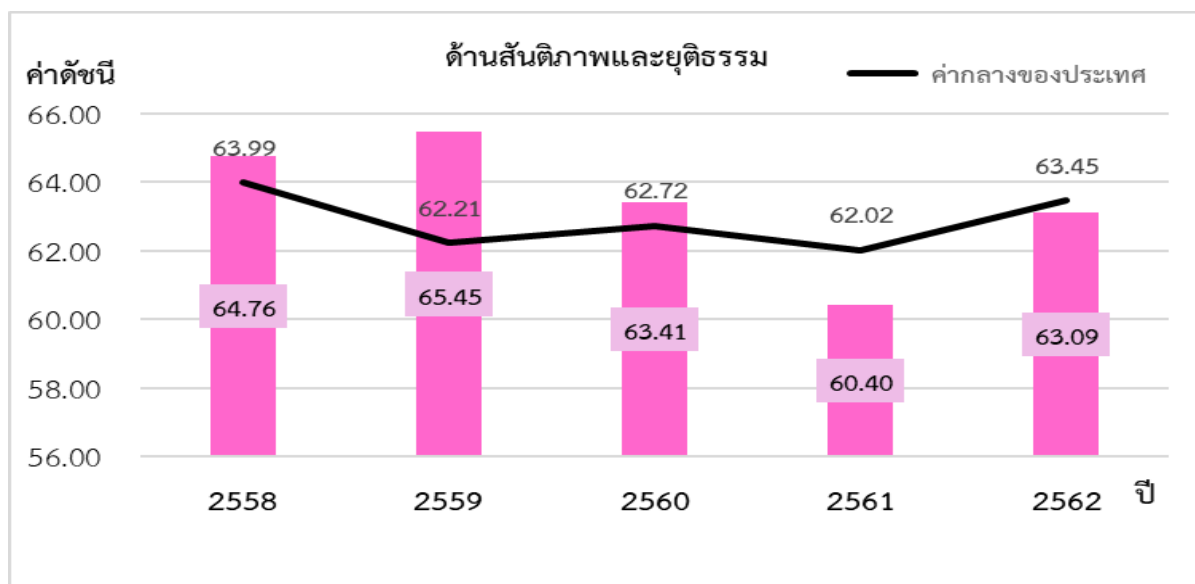
- ตัวชี้วัด PN_01 อัตราการเปลี่ยนแปลงของพื้นที่ป่าไม้ในจังหวัด (ร้อยละ)
- ตัวชี้วัด PN_02 สัดส่วนปริมาณขยะที่กำจัดถูกต้องต่อปริมาณขยะที่เกิดขึ้น (ร้อยละ)
- ตัวชี้วัด PN_04 ร้อยละของประชากรที่ประสบอุทกภัย (ร้อยละ)

ในขณะที่ไม่มีข้อมูลปี 2562 ในการเปรียบเทียบข้อมูล ได้แก่ ตัวชี้วัด PN_05 ร้อยละของประชากรที่ประสบภัยแล้ง (ร้อยละ) นั่นคือ จังหวัดอุดรดิตถ์มีค่าดัชนีการพัฒนาด้านสิ่งแวดล้อมที่ต่ำกว่าปีที่ผ่านมา และมีการพัฒนาที่ต่ำกว่าค่ากลางของประเทศ ดังนั้น จึงต้องมีการพัฒนาเพื่อเพิ่มพื้นที่ป่าไม้ การบริหารจัดการขยะ รวมถึงการบริหารจัดการภัยพิบัติ (อุทกภัย และภัยแล้ง)

5. ด้านสันติภาพและยุติธรรม (Peace)

ค่าดัชนีการพัฒนามีค่ามากแสดงจังหวัดมีการพัฒนาที่ดี ตามข้อมูลสถิติในปี 2562 พบว่า

5.1 การเปรียบเทียบค่าดัชนีระหว่างจังหวัด ปี 2562 ด้านสันติภาพและยุติธรรม (Peace) มีค่าเท่ากับ 63.09 เป็นลำดับที่ 34 ของประเทศ ซึ่งต่ำกว่าค่ากลางของประเทศ (ดัชนี = 63.45) และมีค่าสูงกว่าปี 2561 (ดัชนี = 60.40) ซึ่งค่าดัชนีของปี 2562 และปี 2561 มีค่าต่ำกว่าค่ากลางของประเทศ (ปี 2562 ดัชนี = 63.45 ปี 2561 ดัชนี = 62.02) นั่นคือ จังหวัดอุตรดิตถ์มีการพัฒนาด้านสันติภาพและยุติธรรม (Peace) สูงกว่าปีที่ผ่านมา



ภาพ 11 ดัชนีการพัฒนาด้านสันติภาพและยุติธรรม (Peace) ของจังหวัดอุตรดิตถ์เทียบกับค่ากลางประเทศ

* ที่มา: ข้อมูลจากตัวชี้วัดการพัฒนาระดับจังหวัดและกลุ่มจังหวัด เดือนกรกฎาคม ปี 2564 ของสำนักงานสภาพัฒนาการเศรษฐกิจและสังคมแห่งชาติ

5.2 การเปรียบเทียบค่าดัชนีระหว่างปี

ดัชนีด้านสันติภาพและยุติธรรม (Peace) จังหวัดอุตรดิตถ์ปี 2562 มีค่าสูงกว่าปี 2561 (ดัชนี = 60.40) เมื่อพิจารณาอัตราการเปลี่ยนแปลงตัวชี้วัด ในปี 2562 เทียบกับปี 2561 พบว่า ตัวชี้วัดที่มีการพัฒนาที่ดีขึ้น ได้แก่ ตัวชี้วัด PC_04 อัตราการฆ่าตัวตาย (ต่อแสนคน) PC_05 จำนวนผู้ถูกกักขังที่รอการพิพากษาในสัดส่วนของประชากรในเรือนจำ (ร้อยละ)

ในขณะที่เดียวกันตัวชี้วัดที่ต้องมีการพัฒนาให้ดีขึ้นต่อไป ได้แก่

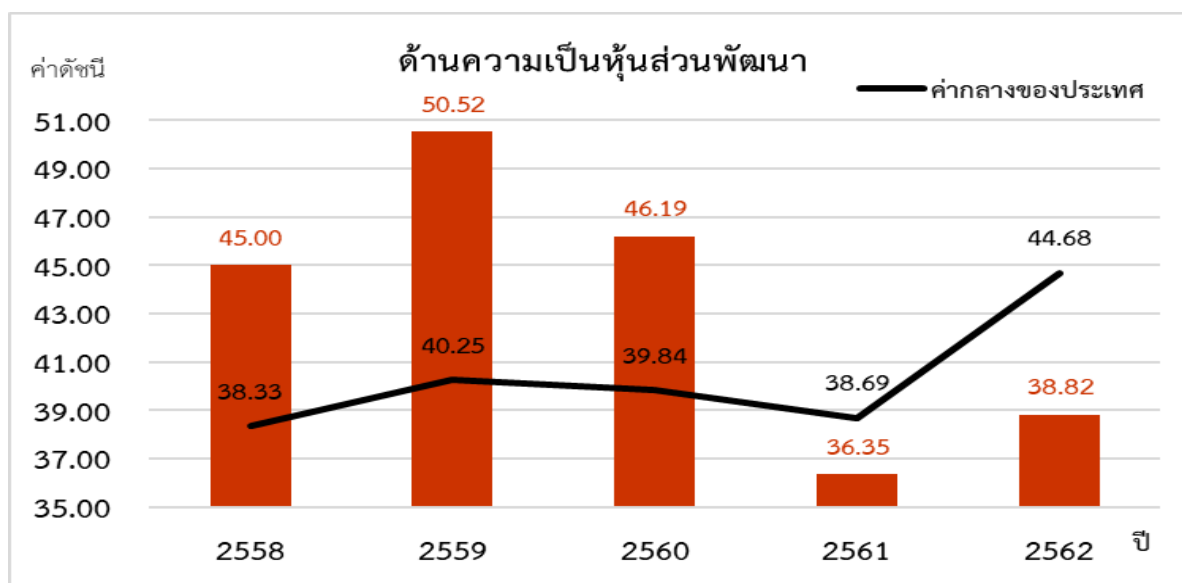
- ตัวชี้วัด PC_01 การแจ้งความคดีชีวิต ร่างกาย เพศ และคดีประทุษร้ายต่อทรัพย์สิน (ต่อแสนคน)
- ตัวชี้วัด PC_02 จำนวนของประชากรในเรือนจำ (ต่อแสนคน)
- ตัวชี้วัด PC_03 จำนวนเจ้าหน้าที่ตำรวจ (ต่อแสนคน)

นั่นคือ จังหวัดอุตรดิตถ์มีค่าดัชนีการพัฒนาด้านสันติภาพและยุติธรรม สูงกว่าปีที่ผ่านมา และต่ำกว่าค่ากลางของประเทศ ดังนั้น จึงต้องมีการดูแลรักษาความปลอดภัยในชีวิตและทรัพย์สินของประชาชนเพื่อลดปัญหาการก่ออาชญากรรม รวมทั้งการดูแลสุขภาพทางจิตของประชากรเพื่อลดอัตราการฆ่าตัวตาย

6. ด้านความเป็นหุ้นส่วนพัฒนา (Partnership)

ค่าดัชนีการพัฒนามีค่ามากแสดงจังหวัดมีการพัฒนาที่ดี ตามข้อมูลสถิติในปี 2562 พบว่า

6.1 การเปรียบเทียบค่าดัชนีระหว่างจังหวัด ปี 2562 ด้านความเป็นหุ้นส่วนพัฒนา (Partnership) มีค่าเท่ากับ 38.82 เป็นลำดับที่ 24 ของประเทศ ซึ่งต่ำกว่าค่ากลางของประเทศ (ดัชนี = 44.68) แต่มีค่าสูงกว่าปี 2561 (ดัชนี = 36.35) ซึ่งค่าดัชนีของปี 2562 และปี 2561 มีค่าต่ำกว่าค่ากลางของประเทศ (ปี 2562 ดัชนี = 44.68 ปี 2561 ดัชนี = 38.69) นั่นคือ จังหวัดอุดรดิตถ์มีการพัฒนาด้านความเป็นหุ้นส่วนพัฒนา (Partnership) สูงกว่าปีที่ผ่านมา และยังคงต้องมีการพัฒนาเพื่อเป็นไปในทิศทางที่ดีเมื่อเทียบกับภาพรวมของประเทศ



ภาพ 12 ดัชนีการพัฒนาด้านความเป็นหุ้นส่วนพัฒนา (Partnership) ของจังหวัดอุดรดิตถ์เทียบกับค่ากลางประเทศ

* ที่มา: ข้อมูลจากตัวชี้วัดการพัฒนาระดับจังหวัดและกลุ่มจังหวัด เดือนกรกฎาคม ปี 2564 ของสำนักงานสภาพัฒนาการเศรษฐกิจและสังคมแห่งชาติ

6.2 การเปรียบเทียบค่าดัชนีระหว่างปี

ดัชนีด้านความเป็นหุ้นส่วนพัฒนา (Partnership) จังหวัดอุดรดิตถ์ปี 2562 มีค่าสูงกว่าปี 2561 (ดัชนี = 36.35) เมื่อพิจารณาอัตราการเปลี่ยนแปลงตัวชี้วัด ในปี 2562 เทียบกับปี 2561 พบว่า ตัวชี้วัดที่มีการพัฒนาที่ดีขึ้น ได้แก่

- ตัวชี้วัด PS_01 ร้อยละของประชากรที่เข้าถึงอินเทอร์เน็ต (ร้อยละ)
- ตัวชี้วัด PS_02 ร้อยละภาษีที่ท้องถิ่นจัดเก็บได้ต่อรายได้รวมที่ไม่รวมเงินอุดหนุนและเงินอุดหนุนเฉพาะกิจ
- ตัวชี้วัด PS_04 สัดส่วนองค์กรชุมชนต่อประชากรแสนคน (แห่ง/แสนคน)

ขณะเดียวกันตัวชี้วัดที่ต้องมีการพัฒนาให้ดีขึ้นต่อไป คือ ตัวชี้วัด PS_03 ความสามารถในการเบิกจ่ายงบประมาณของจังหวัด (ร้อยละ) นั่นคือ จังหวัดอุดรดิตถ์มีค่าดัชนีการพัฒนาด้านความเป็นหุ้นส่วนพัฒนาที่ต่ำกว่าปีที่ผ่านมา แต่สูงกว่าค่ากลางของประเทศ ดังนั้น จึงต้องมีการบริหารจัดการเพื่อให้สามารถดำเนินงานตามแผนที่กำหนดไว้ ซึ่งจะส่งผลให้สามารถเบิกจ่ายงบประมาณของจังหวัดได้ตรงตามคาบเวลาที่กำหนด

รายการข้อมูลสถิติทางการที่เกี่ยวข้องกับการพัฒนาในระดับจังหวัด

จากรายงานตัวชี้วัดการพัฒนาระดับจังหวัดและกลุ่มจังหวัด เดือนกรกฎาคม พ.ศ. 2564 ของสำนักงานสภาพัฒนาการเศรษฐกิจและสังคมแห่งชาติ พบว่า จังหวัดอุดรธานีมีค่าเฉลี่ยอยู่ที่ร้อยละ 50.86 จัดอยู่ในกลุ่มจังหวัด/พื้นที่ที่มีศักยภาพพร้อมที่จะพัฒนา เป็นจังหวัดที่มีค่าเฉลี่ยต่ำกว่าระดับประเทศไม่เกินร้อยละ 10 (ค่ากลางของประเทศ ดัชนี=52.87) มีตัวชี้วัดมิติด้านการพัฒนาด้านคน (People) มีค่าดัชนีเท่ากับ 68.89 ซึ่งสูงกว่าค่ากลางของประเทศ (ดัชนี = 63.20) ในขณะเดียวกันต้องมีการพัฒนาในมิติด้านเศรษฐกิจและความมั่งคั่ง (Prosperity) มิติด้านสิ่งแวดล้อม (Planet) ด้านสันติภาพและยุติธรรม (Peace) และด้านความเป็นหุ้นส่วนพัฒนา (Partnership) เพื่อให้ค่าดัชนีการพัฒนามีค่าสูงกว่าค่ากลางของประเทศ ซึ่งการพัฒนาในแต่ละมิติจะต้องอาศัยข้อมูลต่าง ๆ ที่เกี่ยวข้องเป็นตัวบ่งชี้ว่าจังหวัดได้มีการพัฒนาไปในทิศทางที่ดีขึ้น

ดังนั้น ในการพัฒนาในแต่ละมิตินั้น จะต้องมีการกำหนดรายการข้อมูลต่าง ๆ ที่เกี่ยวข้อง และมีความสอดคล้องกับประเด็นการพัฒนาจังหวัดด้วย โดยเริ่มจากการวิเคราะห์ห่วงโซ่คุณค่า (Value Chain) และจัดทำผังสถิติทางการ²² ตามประเด็นการพัฒนาจังหวัด เพื่อให้สามารถตอบโจทย์การพัฒนาในระดับจังหวัดในแต่ละมิติได้ โดยมีรายละเอียดดังนี้

3.1 ประเด็นการพัฒนาที่ 1: เสริมสร้างบ้านเมืองให้น่าอยู่ สร้างชุมชน และครอบครัวเข้มแข็ง ตามวิถีชีวิต New Normal เพื่อให้มีคุณภาพชีวิตที่ดี อย่างยั่งยืน

วัตถุประสงค์

เพื่อให้ประชาชนทุกคน ทุกเพศ ทุกวัย ทุกสถานะทางสังคม ได้รับการพัฒนาให้มีความพร้อมทั้งด้านร่างกาย สติปัญญา คุณธรรม จริยธรรม อารมณ์ มีความสามารถในการแก้ปัญหา มีทักษะในการประกอบอาชีพ มีความมั่นคงในการดำรงชีวิตอย่างมีศักดิ์ศรี และอยู่ร่วมกันอย่างสงบสุข มีความมั่นคงในชีวิต และทรัพย์สิน มีความปลอดภัยในสังคมชุมชน การคุ้มครองสิทธิเสรีภาพ และดำเนินชีวิตตามหลักปรัชญาของ เศรษฐกิจพอเพียง

ตัวชี้วัด

1. การแจ้งความคดี ชีวิต ร่างกาย เพศ และคดี ประทุษร้ายต่อทรัพย์ (ต่อแสนคน)
2. ร้อยละของหมู่บ้านที่ถนนสายหลักใช้การได้ตลอดปี (ร้อยละ)

²² ผังสถิติทางการมีส่วนประกอบสำคัญ คือ ห่วงโซ่คุณค่า (VC) ปัจจัยแห่งความสำเร็จ (CSF) ตัวชี้วัด รายการสถิติทางการ การจัดจำแนก ระดับการนำเสนอผล สถานะ หน่วยงาน การส่งข้อมูลให้ส่วนราชการส่วนกลาง (กระทรวง กรม) หรือไม่ และหมายเหตุ ซึ่งภายใต้ผังสถิติทางการจะมีสถิติทางการที่มีความสำคัญและจำเป็นในการกำหนดนโยบาย การติดตาม และประเมินผลการดำเนินงานในจังหวัด

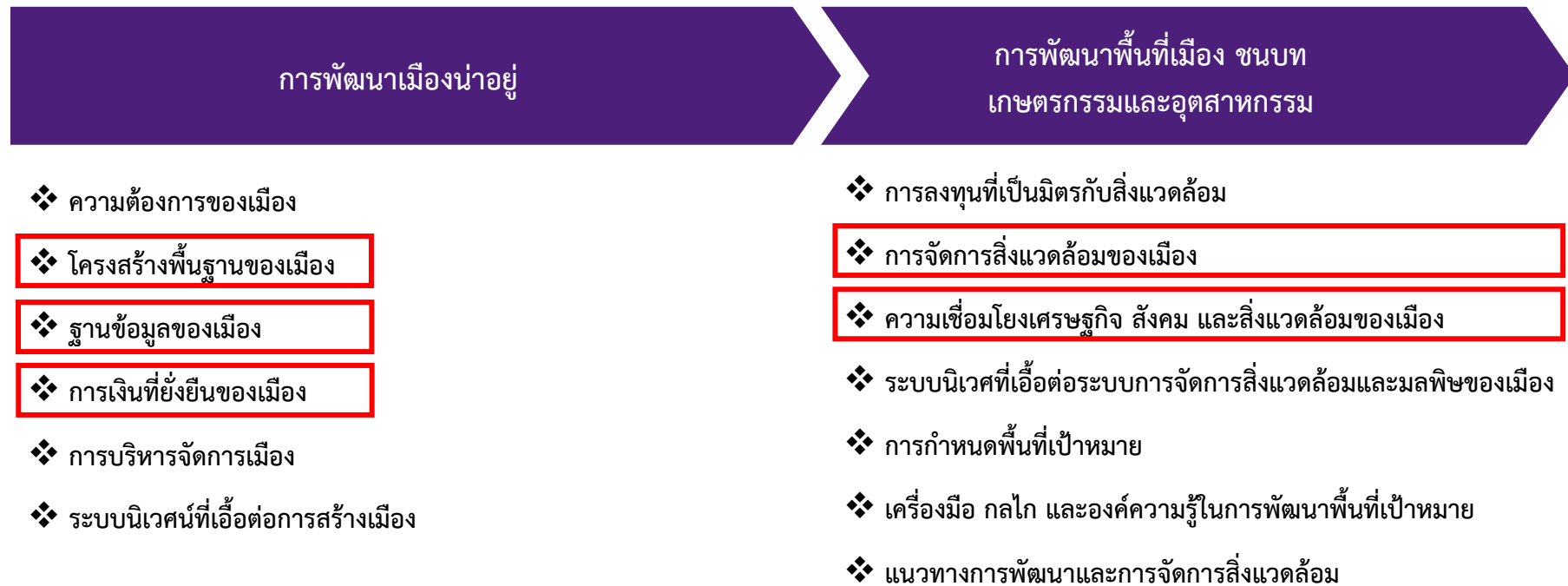
ในการขับเคลื่อนประเด็นการพัฒนาที่ 1: เสริมสร้างบ้านเมืองให้น่าอยู่ สร้างชุมชน และครอบครัวเข้มแข็ง ตามวิถีชีวิต New Normal เพื่อให้มีคุณภาพชีวิตอย่างยั่งยืน ได้มีการวิเคราะห์สถานการณ์ แนวโน้มการพัฒนาจังหวัดอุดรดิตถ์ โดยมีเป้าหมายด้านการพัฒนาคุณภาพชีวิต คือ มุ่งเน้นให้ประชาชนทุกคน ทุกเพศ ทุกวัย ทุกสถานะทางสังคม ได้รับการพัฒนาให้มีความพร้อมทั้งด้านร่างกาย สติปัญญา คุณธรรม จริยธรรม อารมณ์ มีความสามารถในการแก้ไขปัญหา มีทักษะในการประกอบอาชีพ มีความมั่นคงในการดำรงชีวิตอย่างมีศักดิ์ศรีและอยู่ร่วมกันอย่างสงบสุข รวมทั้งมีความปลอดภัยในสังคมชุมชน การคุ้มครองสิทธิเสรีภาพ และดำเนินชีวิตตามหลักปรัชญาของเศรษฐกิจพอเพียง พบว่า ดัชนีด้านการพัฒนาคน (People) มีค่าเท่ากับ 65.89 เป็นลำดับที่ 48 ของประเทศ ซึ่งสูงกว่าค่ากลางของประเทศ (ดัชนี = 63.20) ควบคู่กับการยกระดับคุณภาพชีวิตของประชาชนทุกช่วงวัย ซึ่งจากการวิเคราะห์สถานการณ์ แนวโน้มการพัฒนาจังหวัดอุดรดิตถ์ พบว่า ในปี 2562 ร้อยละของประชากรที่อยู่ใต้เส้นความยากจน (ร้อยละ) มีค่าต่ำกว่าปี 2561 และต่ำกว่าค่ากลางของประเทศ (ดัชนี = 6.14) นอกจากนี้ จากข้อมูลดัชนีความก้าวหน้าของคน (Human Achievement Index: HAI) ประจำปี 2563 ลำดับในภาพรวมของอุดรดิตถ์จะอยู่ในลำดับกลางค่อนข้างสูง คือ ลำดับ 39 ของประเทศ แต่มีตัวชี้วัดที่อยู่ในระดับต่ำ ควรได้รับการแก้ไขอย่างเร่งด่วน ได้แก่ ประชากรที่พิการและการฆ่าตัวตายสำเร็จ

ดังนั้น จึงได้ดำเนินการจัดทำห่วงโซ่คุณค่า (Value Chain) ที่สอดคล้องกับแผนพัฒนาจังหวัดอุดรดิตถ์ เรื่อง “เสริมสร้างบ้านเมืองให้น่าอยู่ สร้างชุมชน และครอบครัวเข้มแข็ง ตามวิถีชีวิต New Normal เพื่อให้มี คุณภาพชีวิตที่ดี อย่างยั่งยืน” ได้มีการวิเคราะห์สถานการณ์ แนวโน้มการพัฒนาจังหวัดอุดรดิตถ์ และคัดเลือกปัจจัยสู่ความสำเร็จ (Critical Success Factor) พร้อมจัดทำผังสถิติทางการ เรื่อง “ประชาชนและชุมชนมีความเข้มแข็ง มีคุณภาพชีวิตที่ดี และมีความมั่นคงและยั่งยืน” ที่ประกอบด้วยรายการข้อมูลสถิติทางการที่สามารถนำไปใช้ในการติดตามและประเมินผลในเรื่องดังกล่าวได้ ซึ่งมีรายละเอียดดังนี้

3.1.1 ห่วงโซ่คุณค่า (Value Chain) ที่สอดคล้องกับแผนพัฒนาจังหวัดอุดรดิตถ์

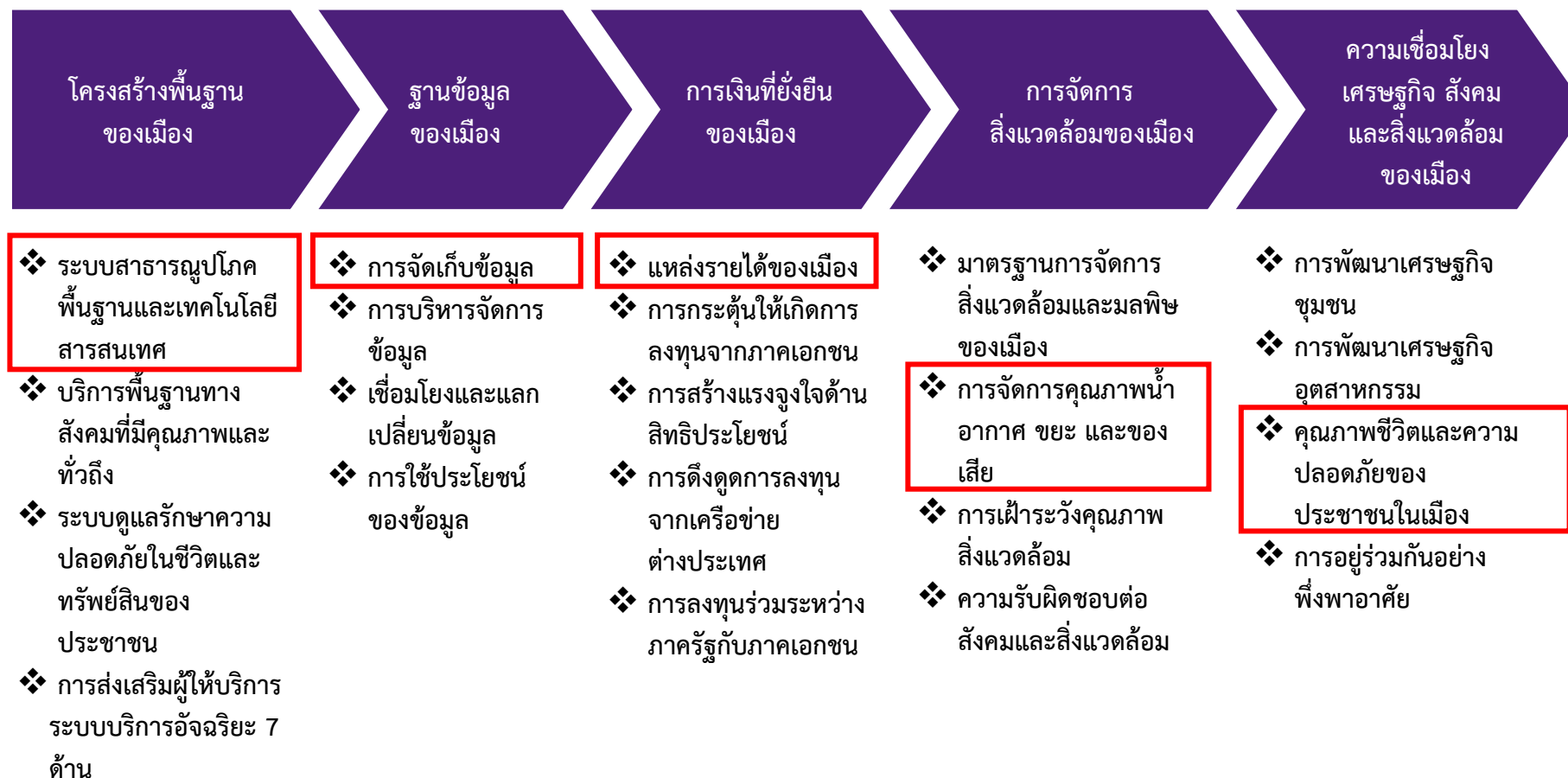
แนวคิดการจัดทำห่วงโซ่คุณค่าที่สอดคล้องกับแผนพัฒนาจังหวัดอุดรดิตถ์ ประเด็นการพัฒนา ที่ 1: “เสริมสร้างบ้านเมืองให้น่าอยู่ สร้างชุมชน และครอบครัวเข้มแข็ง ตามวิถีชีวิต New Normal เพื่อให้มีคุณภาพชีวิตที่ดี อย่างยั่งยืน” โดยเริ่มจากการศึกษาห่วงโซ่คุณค่าของประเทศไทย 140 เป้าหมายแผนแม่บทย่อย ภายใต้แผนแม่บทภายใต้ยุทธศาสตร์ชาติ (23 ด้าน) ประเด็นที่ 6 พื้นที่และเมืองน่าอยู่อัจฉริยะ แผนแม่บทย่อย 6.1 การพัฒนาเมืองน่าอยู่อัจฉริยะ เป้าหมาย 060101 เมืองในพื้นที่เป้าหมายได้รับการพัฒนา เพื่อกระจายความเจริญและลดความเหลื่อมล้ำในทุกมิติ เป้าหมาย 060201 เมืองมีระบบจัดการสิ่งแวดล้อมและมลพิษ ที่มีประสิทธิภาพ ครอบคลุม และได้มาตรฐาน จากนั้นดำเนินการจัดทำห่วงโซ่คุณค่า (Value Chain) สอดคล้องกับแผนพัฒนาจังหวัดอุดรดิตถ์ “ประชาชนและชุมชนมีความเข้มแข็ง มีคุณภาพชีวิตที่ดี และมีความมั่นคงและยั่งยืน” ดังภาพ 13

ห่วงโซ่คุณค่า (Value Chain) “พื้นที่เมืองและเมืองนำอยู่อัจฉริยะ”



ภาพ 13 ห่วงโซ่คุณค่า (Value Chain) “พื้นที่เมืองและเมืองนำอยู่อัจฉริยะ”

ห่วงโซ่คุณค่า (Value Chain) “ประชาชนและชุมชนมีความเข้มแข็ง มีคุณภาพชีวิตที่ดี และมีความมั่นคงและยั่งยืน จังหวัดอุตรดิตถ์”



ภาพ 14 ห่วงโซ่คุณค่า (Value Chain) “ประชาชนและชุมชนมีความเข้มแข็ง มีคุณภาพชีวิตที่ดี และมีความมั่นคงและยั่งยืน จังหวัดอุตรดิตถ์”

3.1.2 ผังสถิติทางการ

การจัดทำผังสถิติทางการประเด็นการพัฒนาที่ 1 “เสริมสร้างบ้านเมืองให้น่าอยู่ สร้างชุมชนและครอบครัวเข้มแข็ง ตามวิถีชีวิต New Normal เพื่อให้มีคุณภาพชีวิตที่ดี อย่างยั่งยืน” หลังจากที่ได้มีการศึกษาแนวทางการพัฒนาจังหวัด (ประเด็นการพัฒนาที่ 1) ที่สอดคล้องกับห่วงโซ่คุณค่า (Value Chain) ที่สอดคล้องกับแผนพัฒนาจังหวัดยุทธศาสตร์แล้ว จะต้องมีการคัดเลือกปัจจัยสู่ความสำเร็จ (Critical Success Factor) ที่มีความสำคัญในการบริหารงานในจังหวัด จากนั้นจัดทำผังสถิติทางการ “ประชาชนและชุมชนมีความเข้มแข็ง มีคุณภาพชีวิตที่ดี และมีความมั่นคงและยั่งยืน” โดยศึกษายุทธศาสตร์ กลยุทธ์ แนวทางการพัฒนา ตลอดจนตัวชี้วัดภายใต้แผนระดับ 2 เช่น ยุทธศาสตร์ชาติ ประเด็น การพัฒนาศักยภาพคนตลอดช่วงชีวิต ที่สอดคล้องกับปัจจัยสู่ความสำเร็จ (Critical Success Factor) พร้อมทั้งกำหนดรายการข้อมูลสถิติที่สำคัญ และจำเป็น จึงสามารถสรุปผังสถิติทางการ “ประชาชนและชุมชนมีความเข้มแข็ง มีคุณภาพชีวิตที่ดี และมีความมั่นคงและยั่งยืน” ดังตาราง 11

ตาราง 11 ปัจจัยความสำเร็จ “ประชาชนและชุมชนมีความเข้มแข็ง มีคุณภาพชีวิตที่ดี และมีความมั่นคงและยั่งยืน จังหวัดอุดรดิตถ์”

ห่วงโซ่คุณค่า (VC)	ปัจจัยแห่งความสำเร็จ (CSF)	ตัวชี้วัด	บัญชีสถิติทางการ	การจัดจำแนก	ระดับการนำเสนอผล	สถานะข้อมูล ²³	หน่วยงาน	การจัดส่งข้อมูลให้ส่วนราชการส่วนกลาง ²⁴	หมายเหตุ
โครงสร้างพื้นฐานของเมือง	ระบบสาธารณูปโภคพื้นฐานและเทคโนโลยีสารสนเทศ	จำนวนผู้ใช้ไฟฟ้า	จำนวนผู้ใช้ไฟฟ้า		จังหวัด/อำเภอ	1	การไฟฟ้าส่วนภูมิภาคจังหวัดอุดรดิตถ์	2	
โครงสร้างพื้นฐานของเมือง	ระบบสาธารณูปโภคพื้นฐานและเทคโนโลยีสารสนเทศ	จำนวนการจำหน่ายกระแสไฟฟ้า	จำนวนการจำหน่ายกระแสไฟฟ้า	ประเภท	จังหวัด/อำเภอ	1	การไฟฟ้าส่วนภูมิภาคจังหวัดอุดรดิตถ์	2	
โครงสร้างพื้นฐานของเมือง	ระบบสาธารณูปโภคพื้นฐานและเทคโนโลยีสารสนเทศ	จำนวนเลขหมายโทรศัพท์ที่มี	จำนวนเลขหมายโทรศัพท์ที่มี		จังหวัด/อำเภอ	1	บริษัทโทรคมนาคมแห่งชาติ จำกัด (มหาชน)	1	
โครงสร้างพื้นฐานของเมือง	ระบบสาธารณูปโภคพื้นฐานและเทคโนโลยีสารสนเทศ	กำลังการผลิตน้ำประปา	กำลังการผลิตน้ำประปา		จังหวัด/อำเภอ	1	การประปาส่วนภูมิภาค สาขาอุดรดิตถ์	2	
โครงสร้างพื้นฐานของเมือง	ระบบสาธารณูปโภคพื้นฐานและเทคโนโลยีสารสนเทศ	ปริมาณน้ำประปาที่ผลิตได้	ปริมาณน้ำประปาที่ผลิตได้		จังหวัด/อำเภอ	1	การประปาส่วนภูมิภาค สาขาอุดรดิตถ์	2	
โครงสร้างพื้นฐานของเมือง	ระบบสาธารณูปโภคพื้นฐานและเทคโนโลยีสารสนเทศ	ปริมาณน้ำประปาที่จำหน่ายแก่ผู้ใช้	ปริมาณน้ำประปาที่จำหน่ายแก่ผู้ใช้		จังหวัด/อำเภอ	1	การประปาส่วนภูมิภาค สาขาอุดรดิตถ์	2	

²³ สถานะข้อมูล แบ่งเป็น 1. พร้อมเผยแพร่ 2. ต้องพัฒนา 3. ไม่มีหน่วยงานรับผิดชอบ 4. อื่นๆ

²⁴ การส่งข้อมูลให้ส่วนราชการส่วนกลาง (กระทรวง กรม) แบ่งเป็น 1.จัดส่ง 2. ไม่ได้จัดส่ง เพื่อใช้ในการกำหนดหน่วยงานเจ้าของข้อมูล (Data Owner) และประสานกับกระทรวงกรมต้นสังกัดในการลงทะเบียนชุดข้อมูลในระบบบัญชีข้อมูลภาครัฐเพื่อให้บริการข้อมูลดังกล่าวต่อไป

ตาราง 11 ผังสถิติทางการ “ประชาชนและชุมชนมีความเข้มแข็ง มีคุณภาพชีวิตที่ดี และมีความมั่นคงและยั่งยืน จังหวัดอุดรดิตถ์” (ต่อ)

ห่วงโซ่คุณค่า (VC)	ปัจจัยแห่งความสำเร็จ (CSF)	ตัวชี้วัด	บัญชีสถิติทางการ	การจัดจำแนก	ระดับการนำเสนอผล	สถานะข้อมูล	หน่วยงาน	การจัดส่งข้อมูลให้ส่วนราชการส่วนกลาง	หมายเหตุ
ฐานข้อมูลของเมือง	การจัดเก็บข้อมูล	จำนวนประชากรจากการทะเบียน	จำนวนประชากรจากการทะเบียน		จังหวัด/อำเภอ	1	ที่ทำการปกครองจังหวัดอุดรดิตถ์	1	
ฐานข้อมูลของเมือง	การจัดเก็บข้อมูล	ความหนาแน่นของประชากร	ความหนาแน่นของประชากร		จังหวัด/อำเภอ	1	ที่ทำการปกครองจังหวัดอุดรดิตถ์	1	
ฐานข้อมูลของเมือง	การจัดเก็บข้อมูล	จำนวนบ้านจากการทะเบียน	จำนวนบ้านจากการทะเบียน		จังหวัด/อำเภอ	1	ที่ทำการปกครองจังหวัดอุดรดิตถ์	1	
ฐานข้อมูลของเมือง	การจัดเก็บข้อมูล	อัตราการเกิดมีชีพ	อัตราการเกิดมีชีพ		จังหวัด	1	สนง.สาธารณสุขจังหวัดอุดรดิตถ์	1	
ฐานข้อมูลของเมือง	การจัดเก็บข้อมูล	จำนวนของการจดทะเบียนสมรส	จำนวนการจดทะเบียนสมรส		จังหวัด/อำเภอ	1	ที่ทำการปกครองจังหวัดอุดรดิตถ์	1	
ฐานข้อมูลของเมือง	การจัดเก็บข้อมูล	จำนวนการหย่า	จำนวนการหย่า		จังหวัด/อำเภอ	1	ที่ทำการปกครองจังหวัดอุดรดิตถ์	1	
ฐานข้อมูลของเมือง	การจัดเก็บข้อมูล	ร้อยละของครัวเรือนที่เป็นเจ้าของบ้านและที่ดิน	ร้อยละของครัวเรือนที่เป็นเจ้าของบ้านและที่ดิน		จังหวัด	1	สนง.สถิติจังหวัดอุดรดิตถ์	1	
ฐานข้อมูลของเมือง	การจัดเก็บข้อมูล	ร้อยละของอัตราการมีงานทำเพิ่มขึ้น	อัตราการมีงานทำ		จังหวัด	1	สนง.สถิติจังหวัดอุดรดิตถ์	1	
ฐานข้อมูลของเมือง	การจัดเก็บข้อมูล	ร้อยละของอัตราการฆ่าตัวตายที่ลดลง	อัตราการฆ่าตัวตาย		จังหวัด	1	สนง.สาธารณสุขจังหวัดอุดรดิตถ์	1	
ฐานข้อมูลของเมือง	การจัดเก็บข้อมูล	ร้อยละของจำนวนเด็กที่ต้องดำรงชีพด้วยการเร่ร่อน ขอดทานลดลง	จำนวนเด็กที่ต้องดำรงชีพด้วยการเร่ร่อน ขอดทาน		จังหวัด	1	สนง.พัฒนาสังคมและความมั่นคงของมนุษย์จังหวัดอุดรดิตถ์	1	

ตาราง 11 ปัจจัยเชิงลบ “ประชาชนและชุมชนมีความเข้มแข็ง มีคุณภาพชีวิตที่ดี และมีความมั่นคงและยั่งยืน จังหวัดอุดรดิตถ์” (ต่อ)

ห่วงโซ่คุณค่า (VC)	ปัจจัยแห่งความสำเร็จ (CSF)	ตัวชี้วัด	บัญชีสถิติทางการ	การจัดจำแนก	ระดับการนำเสนอผล	สถานะข้อมูล	หน่วยงาน	การจัดส่งข้อมูลให้ส่วนราชการส่วนกลาง	หมายเหตุ
ฐานข้อมูลของเมือง	การจัดเก็บข้อมูล	ร้อยละของจำนวนเยาวชนที่ต้องดำรงชีพด้วยการเร่ร่อน ขอดทานลดลง	จำนวนเยาวชนที่ต้องดำรงชีพด้วยการเร่ร่อน ขอดทาน		จังหวัด	1	สนง.พัฒนาสังคมและความมั่นคงของมนุษย์จังหวัดอุดรดิตถ์	1	
ฐานข้อมูลของเมือง	การจัดเก็บข้อมูล	ร้อยละของจำนวนเด็กอยู่คนเดียวตามลำพัง/ไม่มีผู้ดูแล/ถูกทอดทิ้งลดลง	จำนวนเด็กอยู่คนเดียวตามลำพัง/ไม่มีผู้ดูแล/ถูกทอดทิ้ง		จังหวัด	1	สนง.พัฒนาสังคมและความมั่นคงของมนุษย์จังหวัดอุดรดิตถ์	1	
ฐานข้อมูลของเมือง	การจัดเก็บข้อมูล	จำนวนคนพิการที่มีบัตรประจำตัวคนพิการ	จำนวนคนพิการที่มีบัตรประจำตัวคนพิการ	ประเภท	จังหวัด	1	สนง.พัฒนาสังคมและความมั่นคงของมนุษย์จังหวัดอุดรดิตถ์	1	
การเงินที่ยั่งยืนของเมือง	แหล่งรายได้ของเมือง	อัตราการขยายตัวของ GPP เพิ่มขึ้น	ผลิตภัณฑ์มวลรวมจังหวัด ณ ราคาประจำปี	สาขา	จังหวัด	1	สนง. สภาพัฒนาการเศรษฐกิจและสังคมแห่งชาติ	1	
การเงินที่ยั่งยืนของเมือง	แหล่งรายได้ของเมือง	อัตราการขยายตัวของ GPP เพิ่มขึ้น	ผลิตภัณฑ์มวลรวมจังหวัดต่อคนต่อปี	สาขา	จังหวัด	1	สนง. สภาพัฒนาการเศรษฐกิจและสังคมแห่งชาติ	1	
การเงินที่ยั่งยืนของเมือง	แหล่งรายได้ของเมือง	รายได้เฉลี่ยต่อเดือนของครัวเรือนเพิ่มขึ้น	รายได้เฉลี่ยต่อเดือนของครัวเรือน	รายได้	จังหวัด	1	สนง.สถิติจังหวัดอุดรดิตถ์	1	
การเงินที่ยั่งยืนของเมือง	แหล่งรายได้ของเมือง	ค่าใช้จ่ายเฉลี่ยต่อเดือนของครัวเรือนลดลง	ค่าใช้จ่ายเฉลี่ยต่อเดือนของครัวเรือน	ค่าใช้จ่าย	จังหวัด	1	สนง.สถิติจังหวัดอุดรดิตถ์	1	
การเงินที่ยั่งยืนของเมือง	แหล่งรายได้ของเมือง	หนี้สินเฉลี่ยต่อครัวเรือนลดลง	หนี้สินเฉลี่ยต่อครัวเรือน	หนี้สิน	จังหวัด	1	สนง.สถิติจังหวัดอุดรดิตถ์	1	

ตาราง 11 ผังสถิติทางการ “ประชาชนและชุมชนมีความเข้มแข็ง มีคุณภาพชีวิตที่ดี และมีความมั่นคงและยั่งยืน จังหวัดอุดรดิตถ์” (ต่อ)

ห่วงโซ่คุณค่า (VC)	ปัจจัยแห่งความสำเร็จ (CSF)	ตัวชี้วัด	บัญชีสถิติทางการ	การจัดจำแนก	ระดับการนำเสนอผล	สถานะข้อมูล	หน่วยงาน	การจัดส่งข้อมูลให้ส่วนราชการส่วนกลาง	หมายเหตุ
การเงินที่ยั่งยืนของเมือง	แหล่งรายได้ของเมือง	ร้อยละของค่าใช้จ่ายต่อรายได้ลดลง	ร้อยละของค่าใช้จ่ายต่อรายได้		จังหวัด	1	สนง.สถิติจังหวัดอุดรดิตถ์	1	
การเงินที่ยั่งยืนของเมือง	แหล่งรายได้ของเมือง	สัมประสิทธิ์ความไม่เสมอภาค (Gi coefficient) ด้านรายได้ของครัวเรือน	สัมประสิทธิ์ความไม่เสมอภาค (Gi coefficient) ด้านรายได้ของครัวเรือน		จังหวัด	1	สนง.สถิติจังหวัดอุดรดิตถ์	1	
การเงินที่ยั่งยืนของเมือง	แหล่งรายได้ของเมือง	สัมประสิทธิ์ความไม่เสมอภาค (Gi coefficient) ด้านรายจ่ายเพื่อการอุปโภคบริโภคของครัวเรือน	สัมประสิทธิ์ความไม่เสมอภาค (Gi coefficient) ด้านรายจ่ายเพื่อการอุปโภคบริโภคของครัวเรือน		จังหวัด	1	สนง.สถิติจังหวัดอุดรดิตถ์	1	
การเงินที่ยั่งยืนของเมือง	แหล่งรายได้ของเมือง	สัดส่วนคนจน เมื่อวัดด้านรายจ่ายเพื่อการอุปโภคบริโภค	สัดส่วนคนจน เมื่อวัดด้านรายจ่ายเพื่อการอุปโภคบริโภค		จังหวัด	1	สนง.สถิติจังหวัดอุดรดิตถ์	1	
การจัดการสิ่งแวดล้อมของเมือง	การจัดการคุณภาพน้ำอากาศ ขยะ และของเสีย	ดัชนีคุณภาพน้ำผิวดิน (WQI) เพิ่มขึ้น	ดัชนีคุณภาพน้ำผิวดิน (WQI)		จังหวัด	1	สนง.ทรัพยากรธรรมชาติและสิ่งแวดล้อมจังหวัดอุดรดิตถ์	1	
การจัดการสิ่งแวดล้อมของเมือง	การจัดการคุณภาพน้ำอากาศ ขยะ และของเสีย	ดัชนีคุณภาพอากาศ (AQI) ลดลง	ดัชนีคุณภาพอากาศ (AQI)		จังหวัด	1	สนง.ทรัพยากรธรรมชาติและสิ่งแวดล้อมจังหวัดอุดรดิตถ์	1	
ความเชื่อมโยงเศรษฐกิจสังคมและสิ่งแวดล้อมของเมือง	คุณภาพชีวิตและความปลอดภัยของประชาชนในเมือง	ร้อยละของจำนวนคดีอาญาที่ได้รับแจ้งลดลง	จำนวนคดีอาญาที่ได้รับแจ้ง		จังหวัด	1	ตำรวจภูธรจังหวัดอุดรดิตถ์	2	

ตาราง 11 ปัจจัยสู่ความสำเร็จ “ประชาชนและชุมชนมีความเข้มแข็ง มีคุณภาพชีวิตที่ดี และมีความมั่นคงและยั่งยืน จังหวัดอุดรดิตถ์” (ต่อ)

ห่วงโซ่คุณค่า (VC)	ปัจจัยแห่งความสำเร็จ (CSF)	ตัวชี้วัด	บัญชีสถิติทางการ	การจัดจำแนก	ระดับการนำเสนอผล	สถานะข้อมูล	หน่วยงาน	การจัดส่งข้อมูลให้ส่วนราชการส่วนกลาง	หมายเหตุ
ความเชื่อมโยงเศรษฐกิจสังคมและสิ่งแวดล้อมของเมือง	คุณภาพชีวิตและความปลอดภัยของประชาชนในเมือง	ร้อยละของจำนวนคดีอาญาที่มีการจับกุมลดลง	จำนวนคดีอาญาที่มีการจับกุม		จังหวัด	1	ตำรวจภูธรจังหวัดอุดรดิตถ์	2	
ความเชื่อมโยงเศรษฐกิจสังคมและสิ่งแวดล้อมของเมือง	คุณภาพชีวิตและความปลอดภัยของประชาชนในเมือง	ร้อยละของจำนวนคดีที่เกี่ยวข้องกับยาเสพติดลดลง	จำนวนคดีที่เกี่ยวข้องกับยาเสพติด		จังหวัด	1	ตำรวจภูธรจังหวัดอุดรดิตถ์/ ศูนย์อำนวยการป้องกันและปราบปรามยาเสพติดจังหวัดอุดรดิตถ์	2	

3.2 ประเด็นการพัฒนาที่ 2 : พัฒนาเกษตรกรรม ผลิตภัณฑ์ OTOP SMEs วิสาหกิจชุมชน อุตสาหกรรม ให้มีคุณภาพ ปลอดภัยได้มาตรฐาน สร้างคุณค่าเพิ่มและมีการบริหารจัดการด้านการตลาดสมัยใหม่

วัตถุประสงค์ เพื่อให้มีการบริหารจัดการผลผลิตทั้งภาคเกษตร อย่างเป็นระบบครบวงจร โดยมีการวางแผนการผลิตให้สอดคล้องและเชื่อมโยงกับความต้องการของภาคอุตสาหกรรมเพื่อการแปรรูปสร้างมูลค่าและความต้องการของผู้บริโภคในตลาด ส่งเสริมการทำเกษตรแบบผสมผสาน วนเกษตร เกษตรอินทรีย์ เกษตรทฤษฎีใหม่ และเกษตรปลอดภัย รวมถึงการส่งเสริมและพัฒนาผลิตภัณฑ์ OTOP โดยการนำอัตลักษณ์ของชุมชน ท้องถิ่น มาพัฒนาเป็นสินค้าในระดับสากล

- ตัวชี้วัด**
1. อัตราการขยายตัว GPP ภาคเกษตรเพิ่มขึ้น ร้อยละ 1 ต่อปี
 2. รายได้จากการจำหน่ายผลิตภัณฑ์ชุมชน (OTOP) เพิ่มขึ้น ร้อยละ 2 ต่อปี

ในการขับเคลื่อนประเด็นการพัฒนาที่ 2 : พัฒนาเกษตรกรรม ผลิตภัณฑ์ OTOP SMEs วิสาหกิจชุมชน อุตสาหกรรม ให้มีคุณภาพ ปลอดภัยได้มาตรฐาน สร้างคุณค่าเพิ่มและมีการบริหารจัดการด้านการตลาดสมัยใหม่ ได้มีการวิเคราะห์สถานการณ์ แนวโน้มการพัฒนาจังหวัดอุดรดิตถ์ พบว่า ตัวชี้วัดอัตราการเปลี่ยนแปลงผลิตภัณฑ์มวลรวมจังหวัดในปี 2562 ลดลงจากปี 2561 (ร้อยละ 2.10) โดยเฉพาะอัตราการเปลี่ยนแปลงผลิตภัณฑ์มวลรวมจังหวัดภาคเกษตรที่ลดลง ร้อยละ 11.11 ในขณะที่ตัวชี้วัดอัตราการเปลี่ยนแปลงของรายได้เฉลี่ยของครัวเรือนในจังหวัด และสัมประสิทธิ์การกระจายรายได้ เป็นไปในทิศทางเดียวกับอัตราการเปลี่ยนแปลงผลิตภัณฑ์มวลรวมจังหวัดภาคเกษตร ดังนั้น จึงได้ดำเนินการจัดทำห่วงโซ่มูลค่า (Value Chain) ที่สอดคล้องกับแผนพัฒนาจังหวัดอุดรดิตถ์ เรื่อง “การเกษตร” และคัดเลือกปัจจัยสู่ความสำเร็จ (Critical Success Factor) พร้อมจัดทำผังสถิติทางการ เรื่อง “การเพิ่มขีดความสามารถในการแข่งขันด้านเกษตรกรรม อุตสาหกรรม การแปรรูปสินค้า และผลิตภัณฑ์ OTOP” ที่ประกอบด้วยรายการข้อมูลสถิติทางการที่สามารถนำไปใช้ในการติดตามและประเมินผลในเรื่องดังกล่าวได้

ดังนั้น จึงได้จัดทำห่วงโซ่มูลค่า (Value Chain) ที่สอดคล้องกับแผนพัฒนาสถิติจังหวัดอุดรดิตถ์ เรื่อง “พัฒนาเกษตรกรรม ผลิตภัณฑ์ OTOP SMEs วิสาหกิจชุมชน อุตสาหกรรม ให้มีคุณภาพ ปลอดภัยได้มาตรฐาน สร้างคุณค่าเพิ่มและมีการบริหารจัดการด้านการตลาดสมัยใหม่” และคัดเลือกปัจจัยสู่ความสำเร็จ (Critical Success Factor) พร้อมจัดทำผังสถิติทางการ เรื่อง “การเพิ่มขีดความสามารถในการแข่งขันด้านเกษตรกรรม อุตสาหกรรม การแปรรูปสินค้า และผลิตภัณฑ์ OTOP” ประกอบด้วยรายการข้อมูลสถิติทางการที่สามารถนำไปใช้ในการติดตามและประเมินผลในเรื่องดังกล่าวได้ ซึ่งมีรายละเอียดดังนี้

3.2.1 ห่วงโซ่มูลค่า (Value Chain) ที่สอดคล้องกับแผนพัฒนาจังหวัด

แนวคิดการจัดทำห่วงโซ่มูลค่าที่สอดคล้องกับแผนพัฒนาจังหวัดอุดรดิตถ์ “ประเด็นการพัฒนาที่ 2 : พัฒนาเกษตรกรรม ผลิตภัณฑ์ OTOP SMEs วิสาหกิจชุมชน อุตสาหกรรม ให้มีคุณภาพ ปลอดภัยได้มาตรฐาน สร้างคุณค่าเพิ่มและมีการบริหารจัดการด้านการตลาดสมัยใหม่” โดยเริ่มจากการศึกษาห่วงโซ่มูลค่าของประเทศไทย 140 เป้าหมายแผนแม่บทย่อย ภายใต้แผนแม่บทภายใต้ยุทธศาสตร์ชาติ (23 ด้าน) ประเด็น 3 การเกษตร ประกอบด้วย

- แผนแม่บทย่อย 3.2 เกษตรปลอดภัย เป้าหมาย 030201 สินค้าเกษตรปลอดภัยมีมูลค่าเพิ่มขึ้น (GAP และ เกษตรอินทรีย์)
- แผนแม่บทย่อย 3.4 เกษตรแปรรูป เป้าหมาย 030401 สินค้าเกษตรแปรรูปและผลิตภัณฑ์มีมูลค่าเพิ่มขึ้น

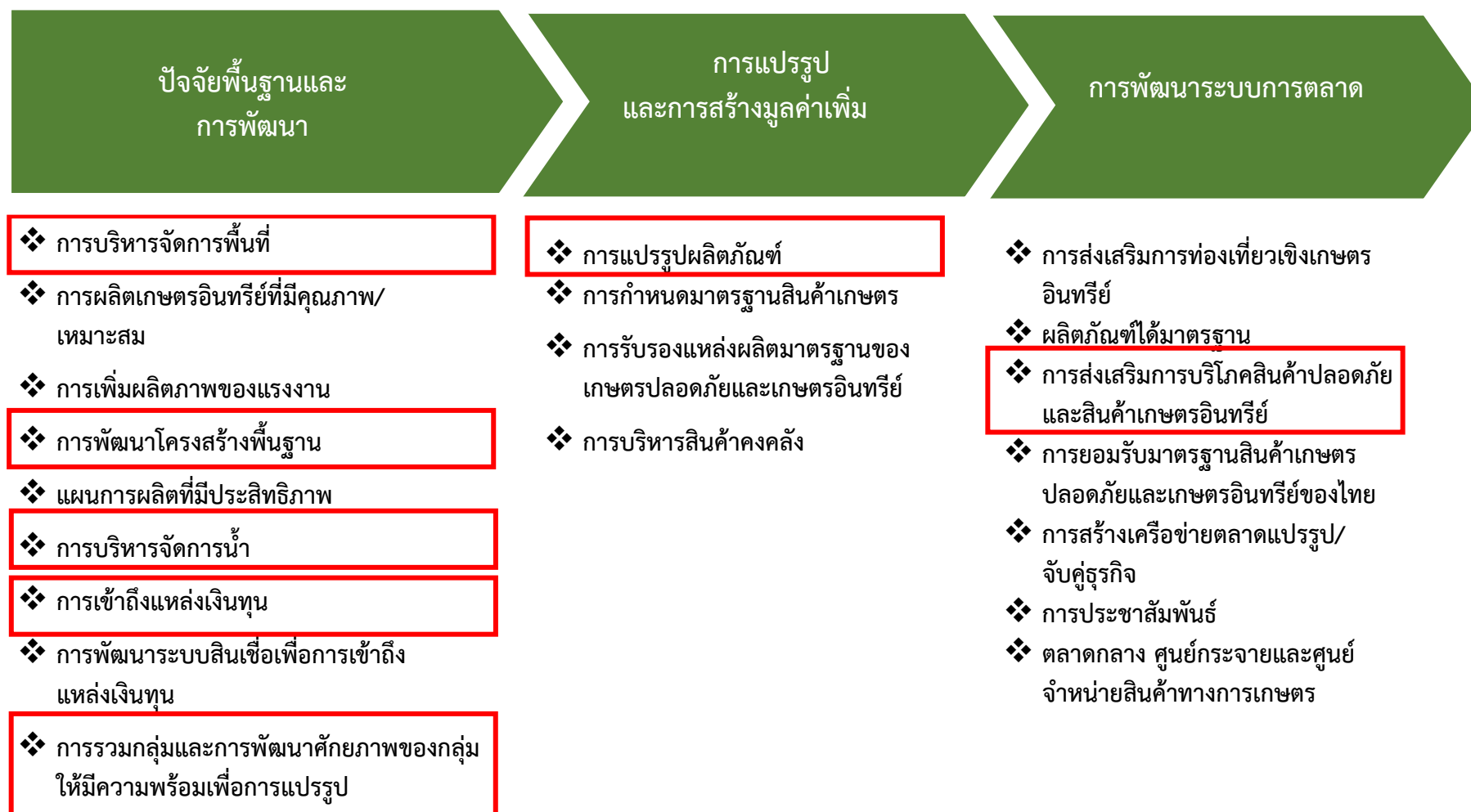
จากนั้นดำเนินการจัดทำห่วงโซ่คุณค่า “การเพิ่มขีดความสามารถในการแข่งขันด้านเกษตรกรรม อุตสาหกรรม การแปรรูปสินค้า และผลิตภัณฑ์ OTOP” ได้ดังภาพ 15

ห่วงโซ่คุณค่า (Value Chain) “การเกษตร”



ภาพ 15 ห่วงโซ่คุณค่า (Value Chain) “การเกษตร”

ห่วงโซ่คุณค่า (Value Chain) “การเพิ่มขีดความสามารถในการแข่งขันด้านเกษตรกรรม อุตสาหกรรม การแปรรูปสินค้า และผลิตภัณฑ์ OTOP จังหวัดอุดรธานี”



ภาพ 16 ห่วงโซ่คุณค่า (Value Chain) “การเพิ่มขีดความสามารถในการแข่งขันด้านเกษตรกรรม อุตสาหกรรม การแปรรูปสินค้า และผลิตภัณฑ์ OTOP จังหวัดอุดรธานี”

3.2.2 ผังสถิติทางการ

การจัดทำผังสถิติทางการประเด็นการพัฒนาที่ 2 “พัฒนาเกษตรกรรม ผลิตภัณฑ์ OTOP SMEs วิสาหกิจชุมชน อุตสาหกรรม ให้มีคุณภาพ ปลอดภัยได้มาตรฐาน สร้างคุณค่าเพิ่มและมีการบริหารจัดการด้านการตลาดสมัยใหม่” หลังจากที่ได้มีการศึกษาแนวทางการพัฒนาจังหวัด (ประเด็นการพัฒนาที่ 2) ที่สอดคล้องกับห่วงโซ่มูลค่า (Value Chain) ที่สอดคล้องกับแผนพัฒนาจังหวัดอุดรดิตถ์แล้ว จะต้องมีการคัดเลือกปัจจัยสู่ความสำเร็จ (Critical Success Factor) ที่มีความสำคัญในการบริหารงานในจังหวัด จากนั้นจัดทำผังสถิติทางการ “การเพิ่มขีดความสามารถในการแข่งขันด้านเกษตรกรรม อุตสาหกรรม การแปรรูปสินค้า และผลิตภัณฑ์ OTOP” โดยศึกษายุทธศาสตร์ กลยุทธ์ แนวทางการพัฒนา ตลอดจนตัวชี้วัดภายใต้แผนระดับ 3 เช่น ยุทธศาสตร์เกษตรและสหกรณ์ ระยะ 20 ปี แผนปฏิบัติการเกษตรอัจฉริยะ แผนพัฒนาสถิติสาขาเกษตร เป็นต้น ที่สอดคล้องกับปัจจัยสู่ความสำเร็จ (Critical Success Factor) พร้อมทั้งกำหนดรายการข้อมูลสถิติที่สำคัญ และจำเป็น จึงสามารถสรุปผังสถิติทางการ “การเพิ่มขีดความสามารถในการแข่งขันด้านเกษตรกรรม อุตสาหกรรม การแปรรูปสินค้า และผลิตภัณฑ์ OTOP” ได้ดังตาราง 12

ตาราง 12 ผังสถิติทางการ “การเพิ่มขีดความสามารถในการแข่งขันด้านเกษตรกรรม อุตสาหกรรม การแปรรูปสินค้า และผลิตภัณฑ์ OTOP จังหวัดอุดรดิตถ์”

ห่วงโซ่คุณค่า (VC)	ปัจจัยแห่งความสำเร็จ (CSF)	ตัวชี้วัด	บัญชีสถิติทางการ	การจัดจำแนก	ระดับการนำเสนอผล	สถานะข้อมูล ²⁵	หน่วยงาน	การจัดส่งข้อมูลให้ส่วนราชการส่วนกลาง ²⁶	หมายเหตุ
ปัจจัยพื้นฐานและการพัฒนา	การบริหารจัดการพื้นที่	เนื้อที่ปลูกข้าวนาปี (รอบที่ 1)	เนื้อที่ปลูกข้าวนาปี (รอบที่ 1)		จังหวัด/อำเภอ	1	สนง.เกษตรจังหวัดอุดรดิตถ์	1	
ปัจจัยพื้นฐานและการพัฒนา	การบริหารจัดการพื้นที่	เนื้อที่ปลูกข้าวนาปรัง (รอบที่ 2)	เนื้อที่ปลูกข้าวนาปรัง (รอบที่ 2)		จังหวัด/อำเภอ	1	สนง.เกษตรจังหวัดอุดรดิตถ์	1	
ปัจจัยพื้นฐานและการพัฒนา	การบริหารจัดการพื้นที่	ผลผลิตข้าวนาปี (รอบที่ 1)	ผลผลิตข้าวนาปี (รอบที่ 1)		จังหวัด/อำเภอ	1	สนง.เกษตรจังหวัดอุดรดิตถ์	1	
ปัจจัยพื้นฐานและการพัฒนา	การบริหารจัดการพื้นที่	ผลผลิตข้าวนาปรัง (รอบที่ 2)	ผลผลิตข้าวนาปรัง (รอบที่ 2)		จังหวัด/อำเภอ	1	สนง.เกษตรจังหวัดอุดรดิตถ์	1	
ปัจจัยพื้นฐานและการพัฒนา	การบริหารจัดการพื้นที่	ผลผลิตข้าวนาปี (รอบที่ 1) เฉลี่ยต่อไร่	ผลผลิตข้าวนาปี (รอบที่ 1) เฉลี่ยต่อไร่		จังหวัด/อำเภอ	1	สนง.เกษตรจังหวัดอุดรดิตถ์	1	
ปัจจัยพื้นฐานและการพัฒนา	การบริหารจัดการพื้นที่	ผลผลิตข้าวนาปรัง (รอบที่ 2) เฉลี่ยต่อไร่	ผลผลิตข้าวนาปรัง (รอบที่ 2) เฉลี่ยต่อไร่		จังหวัด/อำเภอ	1	สนง.เกษตรจังหวัดอุดรดิตถ์	1	
ปัจจัยพื้นฐานและการพัฒนา	การพัฒนาโครงสร้างพื้นฐาน	ผลิตภัณฑ์มวลรวมสาขาเกษตร	ผลิตภัณฑ์มวลรวมสาขาเกษตร		จังหวัด	1	สนง.สภาพัฒนาเศรษฐกิจและสังคมแห่งชาติ	1	
ปัจจัยพื้นฐานและการพัฒนา	การบริหารจัดการน้ำ	จำนวนแหล่งน้ำสาธารณะ	จำนวนแหล่งน้ำสาธารณะ		จังหวัด/อำเภอ	1	โครงการชลประทานอุดรดิตถ์	2	

²⁵ สถานะข้อมูล แบ่งเป็น 1. พร้อมเผยแพร่ 2. ต้องพัฒนา 3. ไม่มีหน่วยงานรับผิดชอบ 4. อื่นๆ

²⁶ การส่งข้อมูลให้ส่วนราชการส่วนกลาง (กระทรวง กรม) แบ่งเป็น 1.จัดส่ง 2. ไม่ได้จัดส่ง เพื่อใช้ในการกำหนดหน่วยงานเจ้าของข้อมูล (Data Owner) และประสานกับกระทรวงกรมต้นสังกัดในการลงทะเบียนชุดข้อมูลในระบบบัญชีข้อมูลภาครัฐเพื่อให้บริการข้อมูลดังกล่าวต่อไป

ตาราง 12 ผังสถิติทางการ “การเพิ่มขีดความสามารถในการแข่งขันด้านเกษตรกรรม อุตสาหกรรม การแปรรูปสินค้า และผลิตภัณฑ์ OTOP จังหวัดอุดรดิตถ์” (ต่อ)

ห่วงโซ่คุณค่า (VC)	ปัจจัยแห่งความสำเร็จ (CSF)	ตัวชี้วัด	บัญชีสถิติทางการ	การจัดจำแนก	ระดับการนำเสนอผล	สถานะข้อมูล	หน่วยงาน	การจัดส่งข้อมูลให้ส่วนราชการส่วนกลาง	หมายเหตุ
ปัจจัยพื้นฐานและการพัฒนา	การบริการจัดการน้ำ	ปริมาณน้ำที่เก็บเฉลี่ยทั้งปี	ปริมาณน้ำที่เก็บเฉลี่ยทั้งปี	ประเภท	จังหวัด/อำเภอ	1	โครงการชลประทานอุดรดิตถ์	2	
ปัจจัยพื้นฐานและการพัฒนา	การบริการจัดการน้ำ	พื้นที่ปลูกข้าวที่ได้รับน้ำจากแหล่งน้ำชลประทาน	พื้นที่ปลูกข้าวที่ได้รับน้ำจากแหล่งน้ำชลประทาน		จังหวัด/อำเภอ	1	โครงการชลประทานอุดรดิตถ์	2	
ปัจจัยพื้นฐานและการพัฒนา	การบริการจัดการน้ำ	พื้นที่ปลูกข้าวที่ใช้น้ำจากแหล่งนํ้านอกเขตชลประทาน	พื้นที่ปลูกข้าวที่ใช้น้ำจากแหล่งนํ้านอกเขตชลประทาน		จังหวัด/อำเภอ	1	โครงการชลประทานอุดรดิตถ์	2	
ปัจจัยพื้นฐานและการพัฒนา	การเข้าถึงแหล่งเงินทุน	จำนวนเงินกู้ของเกษตรกรลูกค้า ธ.ก.ส.	จำนวนเงินกู้ของเกษตรกรลูกค้า ธกส.		จังหวัด/อำเภอ	1	ธ.ก.ส. จังหวัดอุดรดิตถ์	2	
ปัจจัยพื้นฐานและการพัฒนา	การรวมกลุ่มและการพัฒนาศักยภาพของกลุ่มให้มีความพร้อมเพื่อการแปรรูป	จำนวนสหกรณ์ภาคการเกษตร	จำนวนสหกรณ์ภาคการเกษตร		จังหวัด/อำเภอ	1	สนง.สหกรณ์จังหวัดอุดรดิตถ์	2	
ปัจจัยพื้นฐานและการพัฒนา	การรวมกลุ่มและการพัฒนาศักยภาพของกลุ่มให้มีความพร้อมเพื่อการแปรรูป	จำนวนสมาชิกสหกรณ์	จำนวนสมาชิกสหกรณ์		จังหวัด/อำเภอ	1	สนง.สหกรณ์จังหวัดอุดรดิตถ์	2	
การแปรรูปและการสร้างมูลค่าเพิ่ม	การแปรรูปผลิตภัณฑ์	มูลค่าการจำหน่ายสินค้า OTOP	มูลค่าการจำหน่ายสินค้า OTOP		จังหวัด/อำเภอ	1	สนง.พัฒนาชุมชนจังหวัดอุดรดิตถ์	2	

ตาราง 12 ผังสถิติทางการ “การเพิ่มขีดความสามารถในการแข่งขันด้านเกษตรกรรม อุตสาหกรรม การแปรรูปสินค้า และผลิตภัณฑ์ OTOP จังหวัดอุดรดิตถ์” (ต่อ)

ห่วงโซ่คุณค่า (VC)	ปัจจัยแห่งความสำเร็จ (CSF)	ตัวชี้วัด	บัญชีสถิติทางการ	การจัดจำแนก	ระดับการนำเสนอผล	สถานะข้อมูล	หน่วยงาน	การจัดส่งข้อมูลให้ส่วนราชการส่วนกลาง	หมายเหตุ
การพัฒนาระบบการตลาด	ตลาดกลาง ศูนย์กระจายและศูนย์จำหน่ายสินค้าทางการเกษตร	การส่งเสริมการบริโภคสินค้าปลอดภัยและสินค้าเกษตรปลอดภัย	การส่งเสริมการบริโภคสินค้าปลอดภัยและสินค้าเกษตรปลอดภัย	โครงการ	จังหวัด/อำเภอ	1	สนง.พาณิชย์จังหวัดอุดรดิตถ์	2	
การพัฒนาระบบการตลาด	ตลาดกลาง ศูนย์กระจายและศูนย์จำหน่ายสินค้าทางการเกษตร	การส่งเสริมการบริโภคสินค้าปลอดภัยและสินค้าเกษตรปลอดภัย	การส่งเสริมการบริโภคสินค้าปลอดภัยและสินค้าเกษตรปลอดภัย	บาท	จังหวัด/อำเภอ	1	สนง.พาณิชย์จังหวัดอุดรดิตถ์	2	
การพัฒนาระบบการตลาด	ตลาดกลาง ศูนย์กระจายและศูนย์จำหน่ายสินค้าทางการเกษตร	การส่งเสริมการบริโภคสินค้าปลอดภัยและสินค้าเกษตรปลอดภัย	การส่งเสริมการบริโภคสินค้าปลอดภัยและสินค้าเกษตรปลอดภัย	ราย	จังหวัด/อำเภอ	1	สนง.พาณิชย์จังหวัดอุดรดิตถ์	2	

3.3 ประเด็นการพัฒนาที่ 3 : พัฒนาทุนทางวัฒนธรรม ภูมิปัญญาท้องถิ่น และทรัพยากรธรรมชาติ เพื่อสร้างคุณค่าการท่องเที่ยวอย่างยั่งยืน

วัตถุประสงค์ เพื่อพัฒนา เตรียมความพร้อมเชิงพื้นที่ในการรองรับนักท่องเที่ยว เน้นการพัฒนาสินค้าและบริการท่องเที่ยวที่สอดคล้องกับศักยภาพและขีดความสามารถในการรองรับนักท่องเที่ยวของพื้นที่แหล่งท่องเที่ยว และให้ความสำคัญกับมิติของการพัฒนาการท่องเที่ยวในด้านเศรษฐกิจ สังคม วัฒนธรรม และสิ่งแวดล้อม ตลอดจนความสมดุลของการพัฒนาการท่องเที่ยวโดยส่งเสริมการจัดการทรัพยากรท้องถิ่นของชุมชนให้เกิดความเข้มแข็ง และพัฒนาเชื่อมโยงสินค้าทางการเกษตร ผลิตภัณฑ์ชุมชน (OTOP) เข้าสู่ภาคธุรกิจบริการท่องเที่ยว

- ตัวชี้วัด**
1. รายได้จากการท่องเที่ยวเพิ่มขึ้น ร้อยละ 1 ต่อปี
 2. จำนวนนักท่องเที่ยวเพิ่มขึ้น ร้อยละ 1 ต่อปี

ในการขับเคลื่อนประเด็นการพัฒนาที่ 3 : พัฒนาทุนทางวัฒนธรรม ภูมิปัญญาท้องถิ่น และทรัพยากรธรรมชาติ เพื่อสร้างคุณค่าการท่องเที่ยวอย่างยั่งยืนของจังหวัดอุดรธานี ซึ่งจากการวิเคราะห์สถานการณ์ด้านการท่องเที่ยวของจังหวัด พบว่า รายได้จากการท่องเที่ยวในปี 2562 คือ 2,240.80 ล้านบาท คิดเป็นร้อยละ 5.4 ของ GPP ซึ่งรายได้นี้จะกระจายให้กับสาขาเศรษฐกิจต่าง ๆ โดยเฉพาะอย่างยิ่งภาคบริการ เช่น โรงแรมและร้านอาหาร ซึ่งในปีเดียวกันนั้น มี GPP เท่ากับ 112 ล้านบาท ภาคขนส่งและสถานที่เก็บสินค้า ซึ่งมี GPP ในปี 2562 เท่ากับ 782 ล้านบาท เป็นต้น และหากย้อนกลับไปดูการเติบโตของสาขาเศรษฐกิจต่าง ๆ ที่เชื่อมโยงกับการท่องเที่ยวก็สอดคล้องกับข้อมูลการเติบโตของการท่องเที่ยว เช่น โรงแรมและร้านอาหารเติบโตเฉลี่ย 4 ปี ร้อยละ 14 ศิลปะ ความบันเทิง และนันทนาการ โตเฉลี่ย 4 ปี ร้อยละ 20 เป็นต้น ดังนั้น จึงต้องดำเนินการจัดทำห่วงโซ่คุณค่า (Value Chain) ที่สอดคล้องกับแผนพัฒนาจังหวัดอุดรธานี “การท่องเที่ยว” และคัดเลือกปัจจัยสู่ความสำเร็จ (Critical Success Factor) เพื่อจัดทำผังสถิติทางการ เรื่อง “เมืองวัฒนธรรม ที่มีอัตลักษณ์และยกระดับคุณภาพการท่องเที่ยว” ที่ประกอบด้วยรายการข้อมูลสถิติทางการที่สามารถนำไปใช้ในการติดตามและประเมินผลในเรื่องดังกล่าวได้

3.4.1 ห่วงโซ่คุณค่า (Value Chain) ที่สอดคล้องกับแผนพัฒนาจังหวัด

แนวคิดการจัดทำห่วงโซ่คุณค่าที่สอดคล้องกับแผนพัฒนาจังหวัดอุดรธานี “พัฒนาทุนทางวัฒนธรรม ภูมิปัญญาท้องถิ่น และทรัพยากรธรรมชาติ เพื่อสร้างคุณค่าการท่องเที่ยวอย่างยั่งยืน” โดยเริ่มจากการศึกษาห่วงโซ่คุณค่าของประเทศไทย 140 เป้าหมายแผนแม่บทย่อย ภายใต้แผนแม่บทภายใต้ยุทธศาสตร์ชาติ (23 ด้าน) ประเด็น 5 การท่องเที่ยว

- แผนแม่บทย่อย 05.1 การท่องเที่ยวเชิงสร้างสรรค์และวัฒนธรรม เป้าหมาย 050101 รายได้จากการท่องเที่ยวเชิงสร้างสรรค์และวัฒนธรรมเพิ่มขึ้น เป้าหมาย 050102 เมืองและชุมชนที่มีศักยภาพด้านการท่องเที่ยวสร้างสรรค์และวัฒนธรรมเพิ่มขึ้น เป้าหมาย 050103 สินค้าท่องเที่ยวเชิงสร้างสรรค์และวัฒนธรรมได้รับการขึ้นทะเบียนทรัพย์สินทางปัญญาเพิ่มขึ้น
- แผนแม่บทย่อย 05.2 การท่องเที่ยวเชิงธุรกิจ เป้าหมาย 050201 รายได้จากการท่องเที่ยวเชิงธุรกิจเพิ่มขึ้น
- แผนแม่บทย่อย 05.3 การท่องเที่ยวเชิงสุขภาพ ความงาม และแพทย์แผนไทย เป้าหมาย 050301 รายได้จากการท่องเที่ยวเชิงสุขภาพ ความงาม และแพทย์แผนไทยเพิ่มขึ้น

เป้าหมาย 050303 สถานประกอบการด้านการท่องเที่ยวเชิงสุขภาพและบริการทางการแพทย์ได้รับมาตรฐานเพิ่มขึ้น

- แผนแม่บทย่อย 05.5 การท่องเที่ยวเชื่อมโยงภูมิภาค เป้าหมาย 050501 ประเทศไทยเป็นจุดเชื่อมต่อการเดินทางของนักท่องเที่ยวในภูมิภาคอาเซียน
- แผนแม่บทย่อย 05.6 การพัฒนาระบบนิเวศการท่องเที่ยว เป้าหมาย 050601 นักท่องเที่ยวมีความปลอดภัยในชีวิตและทรัพย์สินมากขึ้น เป้าหมาย โครงสร้างพื้นฐานเพื่อสนับสนุนการท่องเที่ยวมีคุณภาพและมาตรฐานดีขึ้น เป้าหมาย 050603 การท่องเที่ยวอย่างมีความรับผิดชอบต่อสังคมและสิ่งแวดล้อมดีขึ้น

จากนั้นดำเนินการจัดทำห่วงโซ่คุณค่า (Value Chain) การท่องเที่ยว ดังภาพ 17 และห่วงโซ่คุณค่า (Value Chain) ที่สอดคล้องกับแผนพัฒนาจังหวัดอุดรดิตถ์ เรื่อง “เมืองวัฒนธรรม ที่มีอัตลักษณ์และยกระดับคุณภาพการท่องเที่ยว” ได้ดังภาพ 17

ห่วงโซ่คุณค่า (Value Chain) “การท่องเที่ยว”



ภาพ 17 ห่วงโซ่คุณค่า (Value Chain) “การท่องเที่ยว”

ห่วงโซ่คุณค่า (Value Chain) “เมืองวัฒนธรรม ที่มีอัตลักษณ์และยกระดับคุณภาพการท่องเที่ยว จังหวัดอุดรธานี”



ภาพ 18 ห่วงโซ่คุณค่า (Value Chain) “เมืองวัฒนธรรม ที่มีอัตลักษณ์และยกระดับคุณภาพการท่องเที่ยว จังหวัดอุดรธานี”

3.3.2 ผังสถิติทางการ

การจัดทำผังสถิติทางการประเด็นการพัฒนาที่ 3 : พัฒนาทุนทางวัฒนธรรม ภูมิปัญญาท้องถิ่น และทรัพยากรธรรมชาติ เพื่อสร้างคุณค่าการท่องเที่ยวอย่างยั่งยืน หลังจากที่ได้มีการศึกษาแนวทางการพัฒนาจังหวัด (ประเด็นการพัฒนาที่ 3) ที่สอดคล้องกับห่วงโซ่คุณค่า (Value Chain) ที่สอดคล้องกับแผนพัฒนาจังหวัดอุดรดิตถ์แล้ว จะต้องมีการคัดเลือกปัจจัยสู่ความสำเร็จ (Critical Success Factor) ที่มีความสำคัญในการบริหารงานในจังหวัด จากนั้นจัดทำผังสถิติทางการ “การท่องเที่ยว” โดยศึกษายุทธศาสตร์กลยุทธ์ แนวทางการพัฒนา ตลอดจนตัวชี้วัดภายใต้แผนระดับ 3 เช่น แผนพัฒนาการท่องเที่ยวแห่งชาติ เป็นต้น ที่สอดคล้องกับปัจจัยสู่ความสำเร็จ (Critical Success Factor) พร้อมทั้งกำหนดรายการข้อมูลสถิติที่สำคัญ และจำเป็น จึงสามารถสรุปผังสถิติทางการ “เมืองวัฒนธรรม ที่มีอัตลักษณ์และยกระดับคุณภาพการท่องเที่ยว จังหวัดอุดรดิตถ์” ดังตาราง 13

ตาราง 13 ผังสถิติทางการ “เมืองวัฒนธรรม ที่มีอัตลักษณ์และยกระดับคุณภาพการท่องเที่ยว จังหวัดอุตรดิตถ์”

ห่วงโซ่คุณค่า (VC)	ปัจจัยแห่งความสำเร็จ (CSF)	ตัวชี้วัด	บัญชีสถิติทางการ	การจัดจำแนก	ระดับการนำเสนอ	สถานะข้อมูล	หน่วยงาน	การจัดส่งข้อมูลให้ส่วนราชการส่วนกลาง	หมายเหตุ
โครงสร้างพื้นฐาน เชื่อมโยงการเดินทางท่องเที่ยว	การพัฒนา ทำนุบำรุงรักษาให้ปลอดภัย ได้มาตรฐาน และใช้การได้อย่างสม่ำเสมอ	ร้อยละของแหล่งท่องเที่ยวที่ได้รับการอนุรักษ์/ฟื้นฟู/ปรับปรุง/บูรณะ/พัฒนาแหล่งท่องเที่ยว	จำนวนแหล่งท่องเที่ยวของจังหวัด	ประเภท	จังหวัด	1	สนง.การท่องเที่ยวและกีฬาจังหวัดอุตรดิตถ์	2	
การเพิ่มมูลค่าให้กับสินค้า บริการ และแหล่งท่องเที่ยว	การสร้างสรรคสินค้าผลิตภัณฑ์และบริการ	มูลค่าการจำหน่ายสินค้า OTOP	มูลค่าการจำหน่ายสินค้า OTOP		จังหวัด	1	สนง.พัฒนาชุมชนจังหวัดอุตรดิตถ์	2	
การเพิ่มมูลค่าให้กับสินค้า บริการ และแหล่งท่องเที่ยว	การสร้างสรรคสินค้าผลิตภัณฑ์และบริการ	จำนวนผู้ผลิต/ผู้ประกอบการ OTOP ที่ลงทะเบียน	จำนวนผู้ผลิต/ผู้ประกอบการ OTOP	ชนิด	จังหวัด	1	สนง.พัฒนาชุมชนจังหวัดอุตรดิตถ์	2	
การเพิ่มมูลค่าให้กับสินค้า บริการ และแหล่งท่องเที่ยว	ความร่วมมือและการพัฒนาเครือข่ายผู้มีส่วนได้ส่วนเสียในแหล่งท่องเที่ยว	จำนวนการรวมกลุ่มผู้ประกอบการท่องเที่ยว	จำนวนการรวมกลุ่มของผู้ประกอบการด้านท่องเที่ยว		จังหวัด	1	สนง.การท่องเที่ยวและกีฬาจังหวัดอุตรดิตถ์	2	
การเพิ่มมูลค่าให้กับสินค้า บริการ และแหล่งท่องเที่ยว	มาตรฐานของแหล่งท่องเที่ยว สินค้า และบริการ	ร้อยละของโรงแรมที่ได้รับระดับดาวเพิ่มขึ้น	จำนวนโรงแรมแยกตามประเภทดาวที่ได้รับ		จังหวัด	1	สนง.การท่องเที่ยวและกีฬาจังหวัดอุตรดิตถ์	2	

ตาราง 13 ผังสถิติทางการ “เมืองวัฒนธรรม ที่มีอัตลักษณ์และยกระดับคุณภาพการท่องเที่ยว จังหวัดอุดรดิตถ์” (ต่อ)

ห่วงโซ่คุณค่า (VC)	ปัจจัยแห่งความสำเร็จ (CSF)	ตัวชี้วัด	บัญชีสถิติทางการ	การจัดจำแนก	ระดับการนำเสนอผล	สถานะข้อมูล	หน่วยงาน	การจัดส่งข้อมูลให้ส่วนราชการส่วนกลาง	หมายเหตุ
การเพิ่มมูลค่าให้กับสินค้าบริการ และแหล่งท่องเที่ยว	มาตรฐานของแหล่งท่องเที่ยว สินค้าและบริการ	ร้อยละของรีสอร์ท/เกสเฮาส์ที่ได้รับระดับมาตรฐานเพิ่มขึ้น	จำนวนรีสอร์ทที่ได้รับระดับมาตรฐาน		จังหวัด	1	สนง.การท่องเที่ยวและกีฬาจังหวัดอุดรดิตถ์	2	
การเพิ่มมูลค่าให้กับสินค้าบริการ และแหล่งท่องเที่ยว	มาตรฐานของแหล่งท่องเที่ยว สินค้าและบริการ	ร้อยละของธุรกิจที่พัก Guest-house/ Home stay และโรงแรมที่ได้รับการรับรองมาตรฐาน	จำนวนธุรกิจที่พัก Guest-house ที่ได้รับการรับรองมาตรฐาน		จังหวัด	1	สนง.การท่องเที่ยวและกีฬาจังหวัดอุดรดิตถ์	2	
การเพิ่มมูลค่าให้กับสินค้าบริการ และแหล่งท่องเที่ยว	มาตรฐานและความเป็นมืออาชีพของบุคลากรและผู้ประกอบการที่เกี่ยวข้อง	จำนวนมัคคุเทศก์/ผู้นำเที่ยวในจังหวัดที่ได้มาตรฐาน	จำนวนมัคคุเทศก์/ผู้นำเที่ยว		จังหวัด	1	สนง.การท่องเที่ยวและกีฬาจังหวัดอุดรดิตถ์	2	
การตลาดและประชาสัมพันธ์	การตลาดที่มุ่งเน้นการสื่อสารคุณค่าและภาพลักษณ์ของประเทศ	การทำการตลาดกลุ่มนักท่องเที่ยวคุณภาพ	งบประมาณในการทำการตลาด		จังหวัด	1	การท่องเที่ยวแห่งประเทศไทย (ททท.) สำนักงานแพร่	2	
การตลาดและประชาสัมพันธ์	การตลาดที่มุ่งเน้นการสื่อสารคุณค่าและภาพลักษณ์ของประเทศ	ประชาสัมพันธ์สร้างภาพลักษณ์	งบประมาณในการทำประชาสัมพันธ์		จังหวัด	1	การท่องเที่ยวแห่งประเทศไทย (ททท.) สำนักงานแพร่	2	

ตาราง 13 ผังสถิติทางการ “เมืองวัฒนธรรม ที่มีอัตลักษณ์และยกระดับคุณภาพการท่องเที่ยว จังหวัดอุตรดิตถ์” (ต่อ)

ห่วงโซ่คุณค่า (VC)	ปัจจัยแห่งความสำเร็จ (CSF)	ตัวชี้วัด	บัญชีสถิติทางการ	การจัดจำแนก	ระดับการนำเสนอผล	สถานะข้อมูล	หน่วยงาน	การจัดส่งข้อมูลให้ส่วนราชการส่วนกลาง	หมายเหตุ
การตลาดและประชาสัมพันธ์	การตลาดที่มุ่งเน้นการสื่อสารคุณค่าและภาพลักษณ์ของประเทศ	จำนวนเรื่องราวเชิงประสบการณ์และประชาสัมพันธ์เอกลักษณ์การท่องเที่ยว	จำนวนเรื่องราวเชิงประสบการณ์และเอกลักษณ์การท่องเที่ยว		จังหวัด	1	การท่องเที่ยวแห่งประเทศไทย (ททท.) สำนักงานแพร่	2	
การตลาดและประชาสัมพันธ์	กลุ่มตลาดเป้าหมายที่สำคัญในทุกระดับ	รายได้จากการท่องเที่ยวของจังหวัดเพิ่มขึ้น	จำนวนนักท่องเที่ยว	สัญชาติ	จังหวัด	1	สนง.การท่องเที่ยวและกีฬาจังหวัดอุตรดิตถ์	1	
การตลาดและประชาสัมพันธ์	กลุ่มตลาดเป้าหมายที่สำคัญในทุกระดับ	รายได้จากการท่องเที่ยวของจังหวัดเพิ่มขึ้น	รายได้จากการท่องเที่ยวของนักท่องเที่ยว	สัญชาติ/ประเภทการท่องเที่ยว	จังหวัด	1	สนง.การท่องเที่ยวและกีฬาจังหวัดอุตรดิตถ์	1	
การตลาดและประชาสัมพันธ์	กลุ่มตลาดเป้าหมายที่สำคัญในทุกระดับ	รายได้จากการท่องเที่ยวของจังหวัดเพิ่มขึ้น	ค่าใช้จ่ายของนักท่องเที่ยวต่อหัว	สัญชาติ/ประเภทการท่องเที่ยว	จังหวัด	1	สนง.การท่องเที่ยวและกีฬาจังหวัดอุตรดิตถ์	1	
การตลาดและประชาสัมพันธ์	กลุ่มตลาดเป้าหมายที่สำคัญในทุกระดับ	รายได้จากการท่องเที่ยวของจังหวัดเพิ่มขึ้น	ระยะเวลาการเข้าพักเฉลี่ยของนักท่องเที่ยว	สัญชาติ	จังหวัด	1	สนง.การท่องเที่ยวและกีฬาจังหวัดอุตรดิตถ์	1	
สภาพแวดล้อมที่เอื้อต่อการเพิ่มรายได้จากการท่องเที่ยว	ฐานข้อมูลเทคโนโลยี นวัตกรรม และระบบสารสนเทศ	ระบบสารสนเทศ/สื่อที่นำมาใช้ในการให้บริการเพื่อส่งเสริม การท่องเที่ยว	จำนวนโรงแรมในจังหวัดที่มีบริการจองห้องพักทาง internet		จังหวัด	1	สนง.การท่องเที่ยวและกีฬาจังหวัดอุตรดิตถ์	2	

ตาราง 13 ผังสถิติทางการ “เมืองวัฒนธรรม ที่มีอัตลักษณ์และยกระดับคุณภาพการท่องเที่ยว จังหวัดอุตรดิตถ์” (ต่อ)

ห่วงโซ่คุณค่า (VC)	ปัจจัยแห่งความสำเร็จ (CSF)	ตัวชี้วัด	บัญชีสถิติทางการ	การจัดจำแนก	ระดับการนำเสนอผล	สถานะข้อมูล	หน่วยงาน	การจัดส่งข้อมูลให้ส่วนราชการส่วนกลาง	หมายเหตุ
สภาพแวดล้อมที่เอื้อต่อการเพิ่มรายได้จากการท่องเที่ยว	ความตระหนักรู้ด้านความปลอดภัยในการท่องเที่ยว	ร้อยละของมาตรการรักษาความปลอดภัยของนักท่องเที่ยว	จำนวนคดีของนักท่องเที่ยวที่ลดลง		จังหวัด	1	หน่วยบริการตำรวจท่องเที่ยวอุตรดิตถ์	2	
สภาพแวดล้อมที่เอื้อต่อการเพิ่มรายได้จากการท่องเที่ยว	ความตระหนักรู้ด้านความปลอดภัยในการท่องเที่ยว	ร้อยละของมาตรการรักษาความปลอดภัยของนักท่องเที่ยว	จำนวนอุบัติเหตุที่เกิดขึ้นกับนักท่องเที่ยว		จังหวัด	1	ตำรวจภูธรจังหวัดอุตรดิตถ์	2	
สภาพแวดล้อมที่เอื้อต่อการเพิ่มรายได้จากการท่องเที่ยว	ความตระหนักรู้ด้านความปลอดภัยในการท่องเที่ยว	ร้อยละของมาตรการรักษาความปลอดภัยของนักท่องเที่ยว	จำนวนกล้อง CCTV ในแหล่งท่องเที่ยว		จังหวัด	1	อปท. จังหวัดอุตรดิตถ์	2	

3.4 ประเด็นการพัฒนาที่ 4 : อนุรักษ์ พื้นฟู บริหารจัดการทรัพยากรธรรมชาติและสิ่งแวดล้อม แหล่งน้ำ และส่งเสริมการใช้พลังงานที่เป็นมิตรต่อสิ่งแวดล้อม

วัตถุประสงค์ เพื่ออนุรักษ์ และฟื้นฟูทรัพยากรป่าไม้ของจังหวัดอุดรดิตถ์ ลุ่มน้ำน่านและลำน้ำสาขา เพื่อให้ทุกภาคส่วนในพื้นที่เกิดความตระหนักและร่วมมือกันในการดูแลรักษาป่าต้นน้ำ ไม่ว่าจะเป็นการเพิ่มพื้นที่ ป่าไม้โดยการฟื้นฟูสภาพป่า การป้องกันและปราบปรามไม่ให้มีการบุกรุกเข้าไปทำลายป่า การสร้างเครือข่ายความร่วมมือของชุมชนและภาคส่วนต่าง ๆ ของทั้งภาครัฐและภาคเอกชน บริหารจัดการทรัพยากรน้ำอย่างเป็นระบบ ตามแผนยุทธศาสตร์การบริหารจัดการทรัพยากรน้ำของรัฐบาล ตั้งแต่ต้นน้ำ กลางน้ำ ปลายน้ำ ให้สามารถแก้ไขปัญหา น้ำแล้ง น้ำท่วม น้ำเสีย การขาดแคลนน้ำภาคการผลิต น้ำอุปโภคบริโภค และการรักษา ระบบนิเวศ สนับสนุนส่งเสริมการใช้พลังงานทดแทน พลังงานที่เป็นมิตรกับสิ่งแวดล้อมทั้งในภาคครัวเรือนและ ภาคการผลิต และการบริหารจัดการขยะอย่างถูกหลักสุขาภิบาล

- ตัวชี้วัด**
1. อัตราการเปลี่ยนแปลงของพื้นที่ป่าไม้ในจังหวัด (ร้อยละ)
 2. ร้อยละของประชากรที่ประสบภัยแล้ง (ร้อยละ)

ในการขับเคลื่อนประเด็นการพัฒนาที่ 4 “อนุรักษ์ พื้นฟู บริหารจัดการทรัพยากรธรรมชาติและสิ่งแวดล้อม แหล่งน้ำ และส่งเสริมการใช้พลังงานที่เป็นมิตรต่อสิ่งแวดล้อม” ซึ่งจากการวิเคราะห์สถานการณ์แนวโน้มการพัฒนาจังหวัดอุดรดิตถ์ พบว่า ในปี 2562 อัตราการเปลี่ยนแปลงพื้นที่ป่าไม้ในจังหวัด (ร้อยละ) มีค่าต่ำกว่าปี 2561 ซึ่งต้องเร่งหาสาเหตุและแนวทางการลดลงของพื้นที่ป่าโดยพิจารณาจากสาเหตุที่แท้จริง

ดังนั้นจึงต้องดำเนินการจัดทำห่วงโซ่คุณค่า (Value Chain) ที่สอดคล้องกับแผนพัฒนาจังหวัดอุดรดิตถ์ เรื่อง “การเติบโตอย่างยั่งยืน” และคัดเลือกปัจจัยสู่ความสำเร็จ (Critical Success Factor) พร้อมจัดทำผังสถิติทางการ เรื่อง “ทรัพยากรธรรมชาติ สิ่งแวดล้อมและพลังงานมีความอุดมสมบูรณ์เพิ่มขึ้น” และ “การพัฒนาคุณภาพชีวิตของจังหวัดอุดรดิตถ์” ที่ประกอบด้วยรายการข้อมูลสถิติทางการที่สามารถนำไปใช้ในการติดตามและประเมินผลในเรื่องดังกล่าวได้ ซึ่งมีรายละเอียดดังนี้

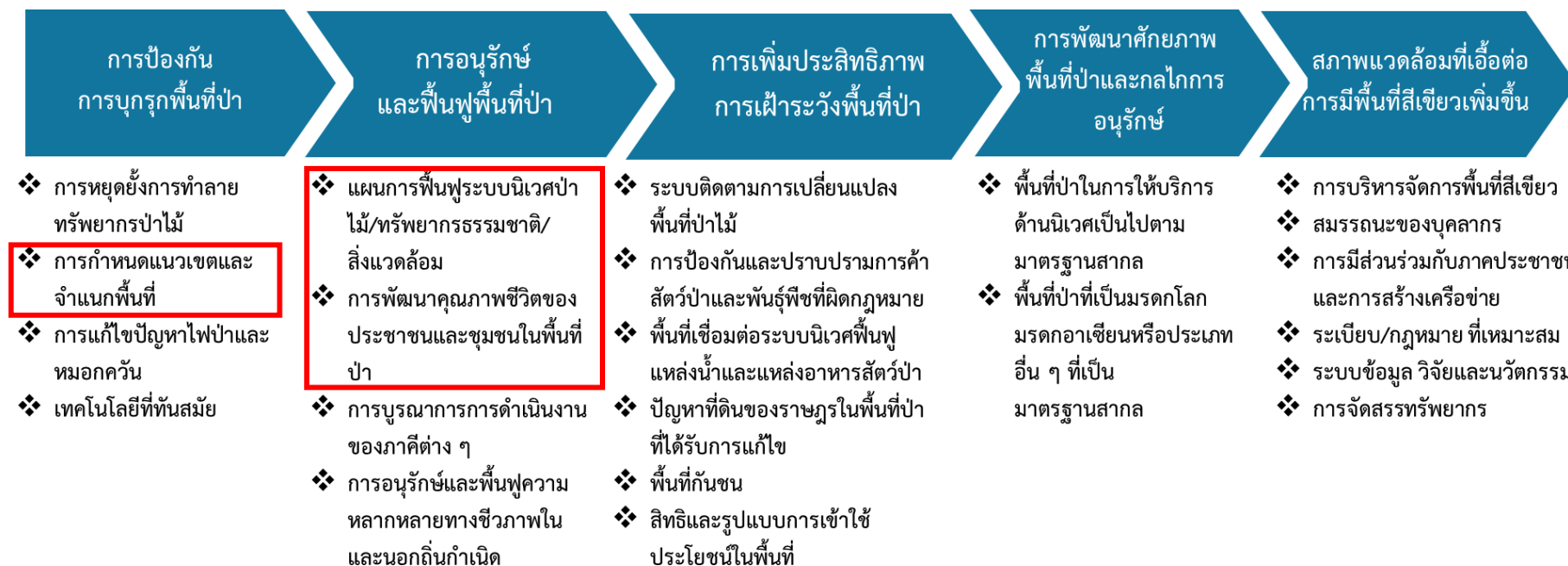
3.5.1 ห่วงโซ่คุณค่า (Value Chain) ที่สอดคล้องกับแผนพัฒนาจังหวัด

แนวความคิดจัดทำห่วงโซ่คุณค่า “ประเด็นการพัฒนา 4 “อนุรักษ์ พื้นฟู บริหารจัดการทรัพยากรธรรมชาติและสิ่งแวดล้อม แหล่งน้ำ และส่งเสริมการใช้พลังงานที่เป็นมิตรต่อสิ่งแวดล้อม” ตามประเด็นของตัวชี้วัด ได้แก่ ห่วงโซ่คุณค่าประเด็นพื้นที่สีเขียว

ห่วงโซ่คุณค่าประเด็นพื้นที่สีเขียวของจังหวัดอุดรดิตถ์

เริ่มจากการศึกษาห่วงโซ่คุณค่าของประเทศไทย 140 เป้าหมายแผนแม่บทย่อย ภายใต้แผนแม่บทภายใต้ยุทธศาสตร์ชาติ (23 ด้าน) ประเด็น 18 การเติบโตอย่างยั่งยืน แผนแม่บทย่อย 18.1 การสร้างการเติบโตอย่างยั่งยืนบนสังคมเศรษฐกิจสีเขียว เป้าหมาย 180102 พื้นที่สีเขียวทุกประเภทเพิ่มขึ้น รวมทั้งศึกษาห่วงโซ่คุณค่ามาตรฐาน (Generic Value Chain) ประเด็นการอนุรักษ์และพัฒนาทรัพยากรธรรมชาติ (ดิน ป่าไม้ ชายฝั่ง ทะเล) จากนั้นดำเนินการจัดทำห่วงโซ่คุณค่า (Value Chain) ที่สอดคล้องกับแผนพัฒนาจังหวัดอุดรดิตถ์ “ทรัพยากรธรรมชาติ สิ่งแวดล้อมและพลังงานมีความอุดมสมบูรณ์เพิ่มขึ้น” ได้ดังภาพ 19

ห่วงโซ่คุณค่า (Value Chain) “ทรัพยากรธรรมชาติ สิ่งแวดล้อมและพลังงานมีความอุดมสมบูรณ์เพิ่มขึ้น จังหวัดอุดรธานี”



ภาพ 19 ห่วงโซ่คุณค่า (Value Chain) “ทรัพยากรธรรมชาติ สิ่งแวดล้อมและพลังงานมีความอุดมสมบูรณ์เพิ่มขึ้น จังหวัดอุดรธานี”

3.4.2 ผังสถิติทางการ

หลังจากที่ได้มีการศึกษาแนวทางการพัฒนาจังหวัด (ประเด็นการพัฒนาที่ 4) ที่สอดคล้องกับห่วงโซ่คุณค่า (Value Chain) ที่สอดคล้องกับแผนพัฒนาจังหวัดอุดรดิตถ์แล้ว จะต้องมีการคัดเลือกปัจจัยสู่ความสำเร็จ (Critical Success Factor) ที่มีความสำคัญในการบริหารงานในจังหวัด จากนั้นจัดทำผังสถิติทางการ “การเติบโตอย่างยั่งยืน” โดยศึกษา วิเคราะห์ความสอดคล้องของตัวชี้วัดภายใต้แผนระดับ 3 เช่น แผนปฏิบัติราชการกรมป่าไม้ แผนยุทธศาสตร์กระทรวงทรัพยากรธรรมชาติและสิ่งแวดล้อม แผนยุทธศาสตร์กรมป้องกันและบรรเทาสาธารณภัย ยุทธศาสตร์กรมป่าไม้ พ.ศ. 2560 – 2579 และ GVC การอนุรักษ์และพัฒนาทรัพยากรธรรมชาติ (ดิน ป่าไม้ ชายฝั่ง ทะเล) เป็นต้น จึงสามารถสรุปผังสถิติทางการ “ทรัพยากรธรรมชาติ สิ่งแวดล้อมและพลังงานมีความอุดมสมบูรณ์เพิ่มขึ้น” ดังตาราง 15

ตาราง 14 ผังสถิติทางการ “ทรัพยากรธรรมชาติ สิ่งแวดล้อมและพลังงานมีความอุดมสมบูรณ์เพิ่มขึ้น จังหวัดอุดรดิตถ์”

ห่วงโซ่คุณค่า (VC)	ปัจจัยแห่งความสำเร็จ (CSF)	ตัวชี้วัด	บัญชีสถิติทางการ	การจัด จำแนก	ระดับการ นำเสนอ ผล	สถานะ ข้อมูล	หน่วยงาน	การจัดส่งข้อมูล ให้ส่วนราชการ ส่วนกลาง	หมายเหตุ
การป้องกันการ บุกรุกพื้นที่ป่า	การกำหนดแนวเขตและ จำแนกพื้นที่	พื้นที่ป่าสงวนที่มีสภาพป่า	พื้นที่ป่าสงวนที่มีสภาพป่า		จังหวัด	1	สนง.ทรัพยากร ธรรมชาติฯ จังหวัด อุดรดิตถ์	1	
การป้องกันการ บุกรุกพื้นที่ป่า	การกำหนดแนวเขตและ จำแนกพื้นที่	พื้นที่ป่าสงวนตามประกาศ	พื้นที่ป่าสงวนตามประกาศ		จังหวัด	1	สนง.ทรัพยากร ธรรมชาติฯ จังหวัด อุดรดิตถ์	1	
การป้องกันการ บุกรุกพื้นที่ป่า	การกำหนดแนวเขตและ จำแนกพื้นที่	จำนวนและพื้นที่อนุรักษ์	จำนวนและพื้นที่อนุรักษ์	ประเภท	จังหวัด	1	สนง.ทรัพยากร ธรรมชาติฯ จังหวัด อุดรดิตถ์	1	
การป้องกันการ บุกรุกพื้นที่ป่า	การกำหนดแนวเขตและ จำแนกพื้นที่	อัตราการเปลี่ยนแปลงของ พื้นที่ป่าไม้ในจังหวัดเพิ่มขึ้น	พื้นที่ป่าไม้		จังหวัด	1	สนง.ทรัพยากร ธรรมชาติฯ จังหวัด อุดรดิตถ์	1	
การอนุรักษ์และ ฟื้นฟูพื้นที่ป่า	แผนการฟื้นฟูระบบ นิเวศป่าไม้/ ทรัพยากรธรรมชาติ/ สิ่งแวดล้อม	พื้นที่ป่าเสื่อมโทรม พื้นที่ป่า สมบูรณ์/ป่าคืนสภาพ พื้นที่ป่า พื้นที่ป่าสงวนเสื่อมโทรม	พื้นที่ป่าเสื่อมโทรม		จังหวัด	1	สนง.ทรัพยากร ธรรมชาติฯ จังหวัด อุดรดิตถ์	1	
การอนุรักษ์และ ฟื้นฟูพื้นที่ป่า	แผนการฟื้นฟูระบบ นิเวศป่าไม้/ ทรัพยากรธรรมชาติ/ สิ่งแวดล้อม	พื้นที่ป่าเสื่อมโทรม พื้นที่ป่า สมบูรณ์/ป่าคืนสภาพ พื้นที่ป่า พื้นที่ป่าสงวนเสื่อมโทรม	พื้นที่ป่าสงวน		จังหวัด	1	สนง.ทรัพยากร ธรรมชาติฯ จังหวัด อุดรดิตถ์	1	
การอนุรักษ์และ ฟื้นฟูพื้นที่ป่า	แผนการฟื้นฟูระบบ นิเวศป่าไม้/ ทรัพยากรธรรมชาติ/ สิ่งแวดล้อม	พื้นที่ได้รับการส่งเสริมการ บริหารจัดการป่าชุมชนโดย การมีส่วนร่วมของราษฎรใน ชุมชน	พื้นที่ป่าชุมชนตาม พ.ร.บ. ป่าชุมชน พ.ศ. ๒๕๖๒		จังหวัด	1	สนง.ทรัพยากร ธรรมชาติฯ จังหวัด อุดรดิตถ์	1	

ตาราง 14 ผังสถิติทางการ “ทรัพยากรธรรมชาติ สิ่งแวดล้อมและพลังงานมีความอุดมสมบูรณ์เพิ่มขึ้น จังหวัดอุดรดิตถ์” (ต่อ)

ห่วงโซ่คุณค่า (VC)	ปัจจัยแห่งความสำเร็จ (CSF)	ตัวชี้วัด	บัญชีสถิติทางการ	การจัด จำแนก	ระดับการ นำเสนอ ผล	สถานะ ข้อมูล	หน่วยงาน	การจัดส่งข้อมูล ให้ส่วนราชการ ส่วนกลาง	หมายเหตุ
การอนุรักษ์และ ฟื้นฟูพื้นที่ป่า	การพัฒนาคุณภาพชีวิต ของประชาชนและชุมชน ในพื้นที่ป่า	ร้อยละของผู้ประสพภัยที่ได้รับ ความช่วยเหลืออย่างรวดเร็ว ตามมาตรฐาน	จำนวนครั้งที่เกิดอุทกภัย และดินโคลนถล่ม		จังหวัด	1	สนง.ป้องกันและ บรรเทาสาธารณภัย จังหวัดอุดรดิตถ์	1	
การอนุรักษ์และ ฟื้นฟูพื้นที่ป่า	การพัฒนาคุณภาพชีวิต ของประชาชนและชุมชน ในพื้นที่ป่า	ร้อยละของผู้ประสพภัยที่ได้รับ ความช่วยเหลืออย่างรวดเร็ว ตามมาตรฐาน	พื้นที่ประสบอุทกภัยและ ดินโคลนถล่ม		จังหวัด	1	สนง.ป้องกันและ บรรเทาสาธารณภัย จังหวัดอุดรดิตถ์	1	
การอนุรักษ์และ ฟื้นฟูพื้นที่ป่า	การพัฒนาคุณภาพชีวิต ของประชาชนและชุมชน ในพื้นที่ป่า	ร้อยละของผู้ประสพภัยที่ได้รับ ความช่วยเหลืออย่างรวดเร็ว ตามมาตรฐาน	จำนวนผู้เสียชีวิตจาก อุทกภัยและดินโคลนถล่ม		จังหวัด	1	สนง.ป้องกันและ บรรเทาสาธารณภัย จังหวัดอุดรดิตถ์	1	
การอนุรักษ์และ ฟื้นฟูพื้นที่ป่า	การพัฒนาคุณภาพชีวิต ของประชาชนและชุมชน ในพื้นที่ป่า	ร้อยละของผู้ประสพภัยที่ได้รับ ความช่วยเหลืออย่างรวดเร็ว ตามมาตรฐาน	มูลค่าความเสียหายจาก อุทกภัยและดินโคลนถล่ม		จังหวัด	1	สนง.ป้องกันและ บรรเทาสาธารณภัย จังหวัดอุดรดิตถ์	1	

3.5 ประเด็นการพัฒนาที่ 5 : เพิ่มศักยภาพ การค้า การลงทุน ระบบ Logistic และความสัมพันธ์ กับประเทศเพื่อนบ้าน

วัตถุประสงค์ เพื่อผลักดันให้มีการพัฒนาด้านชายแดนภาคใต้ให้มีศักยภาพ อำนาจความสะดวกในการส่งเสริมการค้าชายแดน โดยส่งเสริมและสนับสนุนจัดตั้งด่านศุลกากร ศูนย์กระจายสินค้า รวมไปถึงระบบคมนาคมขนส่งและโลจิสติกส์ พัฒนาความสัมพันธ์ทางสังคมข้ามพรมแดนระหว่างจังหวัดอุตรดิตถ์กับประเทศเพื่อนบ้าน

- ตัวชี้วัด**
1. มูลค่าการค้าชายแดนเพิ่มขึ้น ร้อยละ 1 ต่อปี
 2. จำนวนนักท่องเที่ยวเพิ่มขึ้น ร้อยละ 1 ต่อปี

ในการขับเคลื่อนประเด็นการพัฒนาที่ 5 เพิ่มศักยภาพ การค้า การลงทุน ระบบ Logistic และความสัมพันธ์ กับประเทศเพื่อนบ้านของจังหวัดอุตรดิตถ์ “ด่านชายแดนภาคใต้” ถูกยกระดับเป็นด่านถาวรตั้งแต่วันที่ 19 พฤษภาคม 2556 ตั้งอยู่ในอำเภอบ้านโคก จังหวัดอุตรดิตถ์ มีพื้นที่ติดต่อกับสาธารณรัฐประชาธิปไตยประชาชนลาว โดยภาพรวมส่วนใหญ่จังหวัดอุตรดิตถ์มีอัตราขยายตัวจากมูลค่าการค้าชายแดนเพิ่มขึ้นเฉลี่ยย้อนหลัง 4 ปี เติบโตประมาณร้อยละ 18.8 ต่อปี โดยในปี 2562 มูลค่าการค้าเพิ่มขึ้นร้อยละ 53.9 และในปี 2563 มูลค่าการค้าปรับตัวลดลงร้อยละ 9.3 ซึ่งจากข้อมูลมูลค่าการค้าชายแดนของจังหวัดอุตรดิตถ์ พ.ศ. 2560 – 2563 จะเห็นว่าจังหวัดอุตรดิตถ์ได้เปรียบดุลการค้า เนื่องจากมีมูลค่าการส่งออกมากกว่ามูลค่าการนำเข้า²⁷

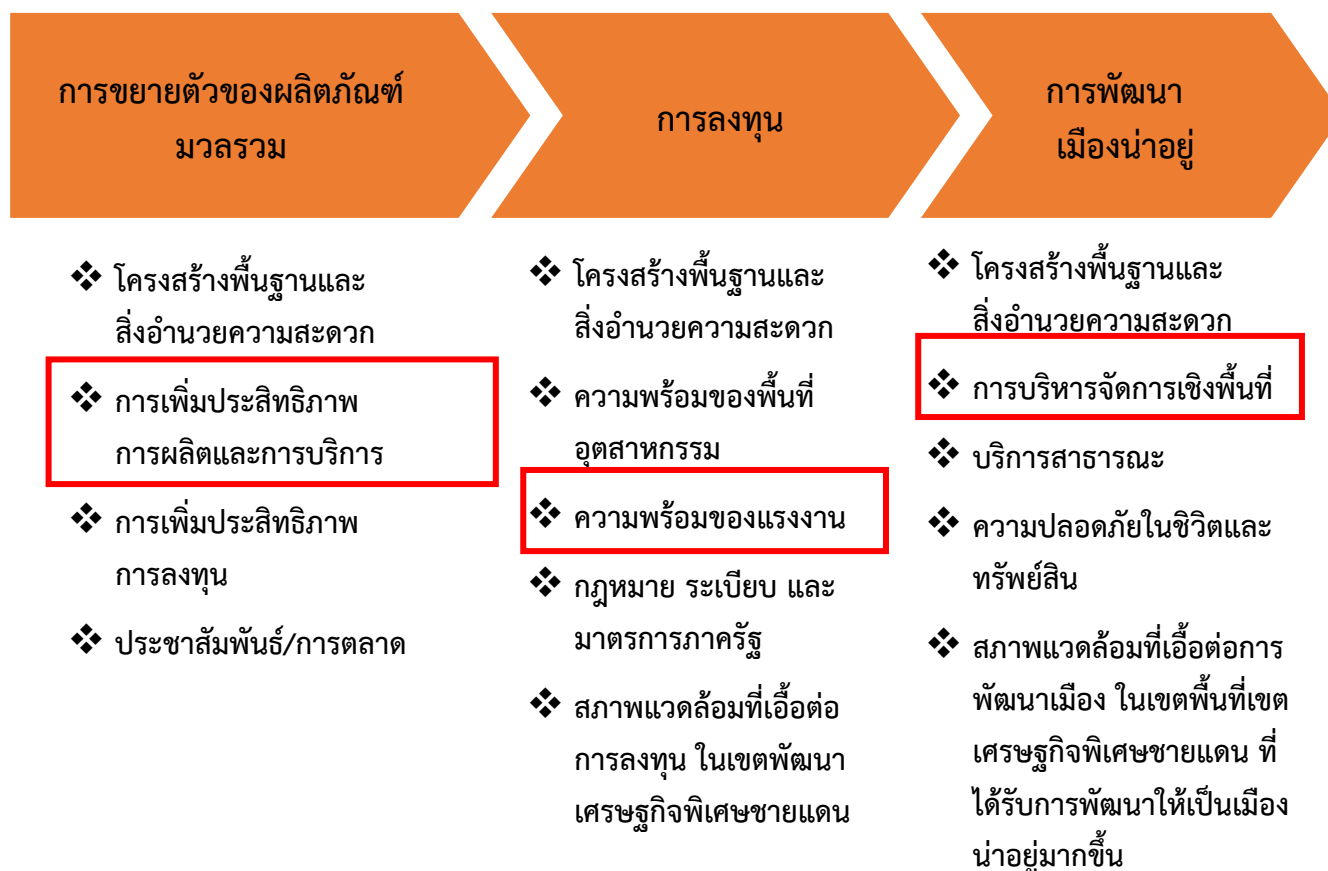
ดังนั้น เพื่อเตรียมการพัฒนาศักยภาพของด่านถาวรภาคใต้ จังหวัดอุตรดิตถ์ให้สามารถเชื่อมโยงการค้า การลงทุนและการท่องเที่ยวได้หลายมิติ รวมไปถึงด้านชายแดน ด้านประเพณี จุดผ่อนปรน ซึ่งจะเป็นช่องทางที่มีศักยภาพในอนาคต บนระเบียบเศรษฐกิจพิเศษ ทั้ง NSEC EWEC และ LIMEC ซึ่งต้องมีการกำหนดรายการข้อมูลต่าง ๆ ที่เกี่ยวข้องกับการพัฒนาในระดับจังหวัด เพื่อให้มีข้อมูลไปใช้ในการติดตามและประเมินผลการดำเนินงานในจังหวัด จึงดำเนินการจัดทำห่วงโซ่คุณค่า (Value Chain) ที่สอดคล้องกับแผนพัฒนาจังหวัดอุตรดิตถ์ เรื่อง “เขตเศรษฐกิจพิเศษ” และคัดเลือกปัจจัยสู่ความสำเร็จ (Critical Success Factor) พร้อมจัดทำผังสถิติทางการ เรื่อง “ระบบการค้าชายแดน การลงทุน การท่องเที่ยว ความสัมพันธ์ระหว่างประเทศ” ที่ประกอบด้วยรายการข้อมูลสถิติทางการที่สามารถนำไปใช้ในการติดตามและประเมินผลในเรื่องดังกล่าวได้ ซึ่งมีรายละเอียดดังนี้

3.5.1 ห่วงโซ่คุณค่า (Value Chain) ที่สอดคล้องกับแผนพัฒนาจังหวัด

แนวคิดการจัดทำห่วงโซ่คุณค่า ประเด็นการพัฒนา 5 “เพิ่มศักยภาพ การค้า การลงทุน ระบบ Logistic และความสัมพันธ์ กับประเทศเพื่อนบ้าน” โดยเริ่มจากการศึกษาห่วงโซ่คุณค่าของประเทศไทย 140 เป้าหมายแผนแม่บทย่อย ภายใต้แผนแม่บทภายใต้ยุทธศาสตร์ชาติ (23 ด้าน) ประเด็น 9 เขตเศรษฐกิจพิเศษ แผนแม่บทย่อย 9.3 การพัฒนาเขตเศรษฐกิจพิเศษชายแดน เป้าหมาย 090301 การขยายตัวของผลิตภัณฑ์มวลรวมของพื้นที่เขตพัฒนาเศรษฐกิจพิเศษชายแดนเพิ่มขึ้น เป้าหมาย 090302 การลงทุนในเขตพัฒนาเศรษฐกิจพิเศษชายแดนที่เพิ่มขึ้น และเป้าหมาย 090303 เมืองในพื้นที่เขตพัฒนาเศรษฐกิจพิเศษชายแดนที่ได้รับการพัฒนาให้เป็นเมืองน่าอยู่มากขึ้น จากนั้นดำเนินการจัดทำห่วงโซ่คุณค่า (Value Chain) ที่สอดคล้องกับแผนพัฒนาจังหวัดอุตรดิตถ์ เรื่อง “ระบบบริหารการค้าชายแดน การลงทุน การท่องเที่ยว ความสัมพันธ์ระหว่างประเทศ” ได้ดังภาพ 20

²⁷ แผนพัฒนาจังหวัดอุตรดิตถ์ พ.ศ. 2566 – 2570 หน้า 104-105

ห่วงโซ่คุณค่า (Value Chain) “ระบบบริหารการค้าชายแดน การลงทุน การท่องเที่ยว ความสัมพันธ์
ระหว่างประเทศ จังหวัดอุตรดิตถ์”



ภาพ 20 ห่วงโซ่คุณค่า (Value Chain) “ระบบบริหารการค้าชายแดน การลงทุน การท่องเที่ยว ความสัมพันธ์
ระหว่างประเทศ จังหวัดอุตรดิตถ์”

3.5.2 ผังสถิติทางการ

การจัดทำผังสถิติทางการประเด็นการพัฒนาที่ 5 : เพิ่มศักยภาพ การค้า การลงทุน ระบบ Logistic และความสัมพันธ์ กับประเทศเพื่อนบ้าน หลังจากที่ได้มีการศึกษาแนวทางการพัฒนาจังหวัด (ประเด็นการพัฒนาที่ 5) ที่สอดคล้องกับห่วงโซ่มูลค่า (Value Chain) ที่สอดคล้องกับแผนพัฒนาจังหวัด ยุทธศาสตร์แล้ว จะต้องมีการคัดเลือกปัจจัยสู่ความสำเร็จ (Critical Success Factor) ที่มีความสำคัญในการ บริหารงานในจังหวัด จากนั้นจัดทำผังสถิติทางการ “ระบบบริหารการค้าชายแดน การลงทุน การท่องเที่ยว ความสัมพันธ์ระหว่างประเทศ” โดยศึกษายุทธศาสตร์ กลยุทธ์ แนวทางการพัฒนา ตลอดจนตัวชี้วัดภายใต้ แผนระดับ 3 เช่น แผนปฏิบัติราชการกระทรวงมหาดไทย (พ.ศ. 2563-2565) เป็นต้น ที่สอดคล้องกับปัจจัย สู่ความสำเร็จ (Critical Success Factor) พร้อมทั้งกำหนดรายการข้อมูลสถิติที่สำคัญ และจำเป็น จึงสามารถ สรุปผังสถิติทางการ “ระบบบริหารการค้าชายแดน การลงทุน การท่องเที่ยว ความสัมพันธ์ระหว่างประเทศ” ดังตาราง 15

ตาราง 15 ผังสถิติทางการ “ระบบบริหารการค้าชายแดน การลงทุน การท่องเที่ยว ความสัมพันธ์ระหว่างประเทศ จังหวัดอุตรดิตถ์”

ห่วงโซ่คุณค่า (VC)	ปัจจัยแห่งความสำเร็จ (CSF)	ตัวชี้วัด	บัญชีสถิติทางการ	การจัดจำแนก	ระดับการนำเสนอผล	สถานะข้อมูล	หน่วยงาน	การจัดส่งข้อมูลให้ส่วนราชการส่วนกลาง	หมายเหตุ
การขยายตัวของผลิตภัณฑ์มวลรวม	การเพิ่มประสิทธิภาพการผลิตและการบริการ	มูลค่าการค้าชายแดนของจังหวัดเพิ่มขึ้น	มูลค่าการนำเข้าการค้าชายแดน		จังหวัด	1	สนง.พาณิชย์จังหวัดจังหวัดอุตรดิตถ์	2	
การขยายตัวของผลิตภัณฑ์มวลรวม	การเพิ่มประสิทธิภาพการผลิตและการบริการ	มูลค่าการค้าชายแดนของจังหวัดเพิ่มขึ้น	มูลค่าการส่งออกการค้าชายแดน		จังหวัด	1	สนง.พาณิชย์จังหวัดจังหวัดอุตรดิตถ์	2	
การขยายตัวของผลิตภัณฑ์มวลรวม	การเพิ่มประสิทธิภาพการผลิตและการบริการ	มูลค่าการค้ารวม	มูลค่าการค้ารวม		จังหวัด	1	สนง.พาณิชย์จังหวัดจังหวัดอุตรดิตถ์	2	
การขยายตัวของผลิตภัณฑ์มวลรวม	การเพิ่มประสิทธิภาพการผลิตและการบริการ	ดุลการค้า	ดุลการค้า		จังหวัด	1	สนง.พาณิชย์จังหวัดจังหวัดอุตรดิตถ์	2	
การขยายตัวของผลิตภัณฑ์มวลรวม	การเพิ่มประสิทธิภาพการผลิตและการบริการ	จำนวนข้อมูลการค้าและการส่งออกที่มีของจังหวัด	จำนวนข้อมูลการค้าและการส่งออก		จังหวัด	1	สนง.พาณิชย์จังหวัดจังหวัดอุตรดิตถ์	2	
การลงทุน	ความพร้อมของแรงงาน	ร้อยละของแรงงานต่างด้าวที่ได้รับการปรับเปลี่ยนสถานะได้รับใบอนุญาตทำงาน	จำนวนแรงงานต่างด้าว		จังหวัด	1	สนง.จัดหางานจังหวัดอุตรดิตถ์	1	
การพัฒนาเมื่อนำอยู่	การบริหารจัดการเชิงพื้นที่	จำนวนพื้นที่ที่ได้รับการพัฒนาโครงสร้างพื้นฐาน	จำนวนพื้นที่ที่ได้รับการพัฒนาโครงสร้างพื้นฐาน		จังหวัด	1	สนง.โยธาธิการและผังเมืองจังหวัดอุตรดิตถ์	2	

สถานการณ์สถิติทางการ

4.1 สรุปสถานภาพรายการสถิติทางการตามประเด็นยุทธศาสตร์การพัฒนาจังหวัดอุดรธานีในปัจจุบัน

จากการตรวจสอบสถานะรายการข้อมูลตามแผนผังรายการสถิติทางการที่ได้นำเสนอในบทที่ 3 สามารถสรุปสถานภาพรายการสถิติทางการตามประเด็นยุทธศาสตร์การพัฒนาจังหวัด ดังนี้

แผนพัฒนาระดับจังหวัดมีรายการสถิติทางการ ทั้งหมด 88 รายการ ซึ่งแบ่งสถานะรายการข้อมูลตามแผนผังรายการสถิติทางการ ได้ดังนี้

- รายการสถิติทางการที่มีการจัดเก็บข้อมูลเป็นปกติ 82 รายการ คิดเป็นร้อยละ 93.2
- รายการสถิติทางการที่มีการจัดเก็บข้อมูลแต่ยังไม่สมบูรณ์ 3 รายการ คิดเป็นร้อยละ 3.4
- รายการสถิติทางการที่ยังไม่มีการจัดเก็บข้อมูล 3 รายการ คิดเป็นร้อยละ 3.4

แยกเป็นกลุ่มรายการข้อมูลปกติ รายการข้อมูลที่ต้องพัฒนาการจัดเก็บ และรายการข้อมูลที่ยังไม่มีการจัดเก็บ โดยมีรายละเอียดสรุปในแต่ละประเด็นยุทธศาสตร์ ดังนี้

4.1.1 ประเด็นยุทธศาสตร์ที่ 1 : เสริมสร้างบ้านเมืองให้น่าอยู่ สร้างชุมชน และครอบครัวเข้มแข็งตามวิถีชีวิต New Normal เพื่อให้มี คุณภาพชีวิตที่ดีอย่างยั่งยืน มีรายการสถิติทางการที่สำคัญจำเป็น รวมทั้งสิ้น 33 รายการ ซึ่งแบ่งสถานะรายการข้อมูลตามแผนผังรายการสถิติทางการดังนี้

- รายการสถิติทางการที่มีการจัดเก็บข้อมูลเป็นปกติ 33 รายการ คิดเป็นร้อยละ 100.0

4.1.2 ประเด็นยุทธศาสตร์ที่ 2 : พัฒนาเกษตรกรรม ผลิตภัณฑ์ OTOP SMEs วิสาหกิจชุมชนอุตสาหกรรมให้มีคุณภาพปลอดภัย ได้มาตรฐาน สร้างคุณค่าเพิ่ม และมีการบริหารจัดการด้านการตลาดสมัยใหม่ มีรายการสถิติทางการที่สำคัญจำเป็น รวมทั้งสิ้น 18 รายการ ซึ่งแบ่งสถานะรายการข้อมูลตามแผนผังรายการสถิติทางการดังนี้

- รายการสถิติทางการที่มีการจัดเก็บข้อมูลเป็นปกติ 18 รายการ คิดเป็นร้อยละ 100.0

4.1.3 ประเด็นยุทธศาสตร์ที่ 3 : พัฒนาทุนทางวัฒนธรรม ภูมิปัญญาท้องถิ่น และทรัพยากรธรรมชาติ เพื่อสร้างคุณค่า การท่องเที่ยวอย่างยั่งยืน มีรายการสถิติทางการที่สำคัญจำเป็น รวมทั้งสิ้น 19 รายการ ซึ่งแบ่งสถานะรายการข้อมูลตามแผนผังรายการสถิติทางการดังนี้

- รายการสถิติทางการที่มีการจัดเก็บข้อมูลเป็นปกติ 13 รายการ คิดเป็นร้อยละ 68.4
- รายการสถิติทางการที่มีการจัดเก็บข้อมูลแต่ยังไม่สมบูรณ์ 3 รายการ คิดเป็นร้อยละ 15.8
- รายการสถิติทางการที่ไม่มีการจัดเก็บข้อมูล 3 รายการ คิดเป็นร้อยละ 15.8

4.1.4 ประเด็นยุทธศาสตร์ที่ 4 : อนุรักษ์ พัฒนา ฟื้นฟู บริหารจัดการ ทรัพยากรธรรมชาติและสิ่งแวดล้อม แหล่งน้ำและส่งเสริมการใช้พลังงานที่เป็นมิตรต่อสิ่งแวดล้อม มีรายการสถิติทางการที่สำคัญจำเป็น รวมทั้งสิ้น 11 รายการ ซึ่งแบ่งสถานะรายการข้อมูลตามแผนผังรายการสถิติทางการดังนี้

- รายการสถิติทางการที่มีการจัดเก็บข้อมูลเป็นปกติ 11 รายการ คิดเป็นร้อยละ 100.0

4.1.5 ประเด็นยุทธศาสตร์ที่ 5 : เพิ่มศักยภาพการค้า การลงทุน ระบบ Logistic และความสัมพันธกับประเทศเพื่อนบ้าน มีรายการสถิติทางการที่สำคัญจำเป็น รวมทั้งสิ้น 7 รายการ ซึ่งแบ่งสถานะรายการข้อมูลตามแผนผังรายการสถิติทางการดังนี้

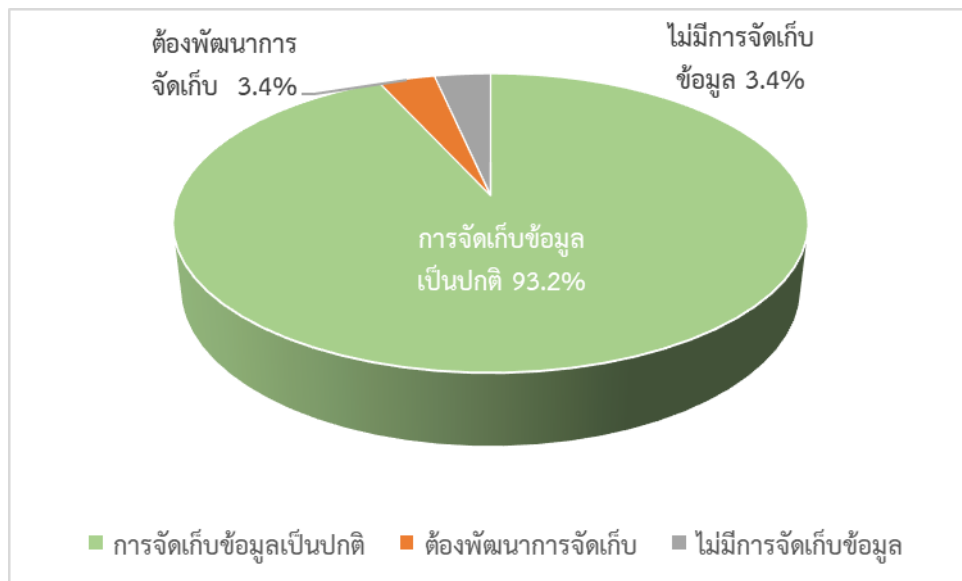
- รายการสถิติทางการที่มีการจัดเก็บข้อมูลเป็นปกติ 7 รายการ คิดเป็นร้อยละ 100.0

โดยในปัจจุบันฝ่ายเลขานุการกำลังดำเนินการประสานหน่วยงานที่เกี่ยวข้องภายในจังหวัด เพื่อวิเคราะห์ข้อมูลที่ขาดหายไป (Data Gap Analysis) เพื่อนำเสนอคณะกรรมการสถิติระดับจังหวัดต่อไป

ตารางที่ 16 สรุปภาพรวมการมี/ไม่มีข้อมูลของรายการสถิติทางการตามประเด็นยุทธศาสตร์ 5 ยุทธศาสตร์

ยุทธศาสตร์	ข้อมูลทั้งหมด	ข้อมูลที่มีครบสมบูรณ์	ข้อมูลที่มีแต่ยังไม่สมบูรณ์	ข้อมูลที่ไม่มี
ยุทธศาสตร์ที่ 1 เสริมสร้างบ้านเมืองให้น่าอยู่ สร้างชุมชน และครอบครัวเข้มแข็ง ตามวิถีชีวิต New Normal เพื่อให้มี คุณภาพชีวิตที่ดีอย่างยั่งยืน	33	33	-	-
ยุทธศาสตร์ที่ 2 พัฒนาเกษตรกรรม ผลิตภัณฑ์ OTOP SMEs วิสาหกิจชุมชน อุตสาหกรรมให้มีคุณภาพปลอดภัย ได้มาตรฐาน สร้างคุณค่าเพิ่ม และมีการบริหารจัดการด้านการตลาดสมัยใหม่	18	18	-	-
ยุทธศาสตร์ที่ 3 พัฒนาทุนทางวัฒนธรรม ภูมิปัญญาท้องถิ่น และทรัพยากรธรรมชาติ เพื่อสร้างคุณค่าการท่องเที่ยวอย่างยั่งยืน	19	13	3	3
ยุทธศาสตร์ที่ 4 อนุรักษ์ ฟื้นฟู บริหารจัดการทรัพยากรธรรมชาติและสิ่งแวดล้อม แหล่งน้ำและส่งเสริมการใช้พลังงานที่เป็นมิตรต่อสิ่งแวดล้อม	11	11	-	-
ยุทธศาสตร์ที่ 5 เพิ่มศักยภาพการค้า การลงทุน ระบบ Logistic และความสัมพันธกับประเทศเพื่อนบ้าน	7	7	-	-
รวม	88	82	3	3

ภาพที่ 21 สรุปสถานะรายการสถิติทางการของแผนพัฒนาสถิติระดับพื้นที่ จังหวัดอุดรดิตถ์ ฉบับที่ 3 (พ.ศ. 2566 – 2570)



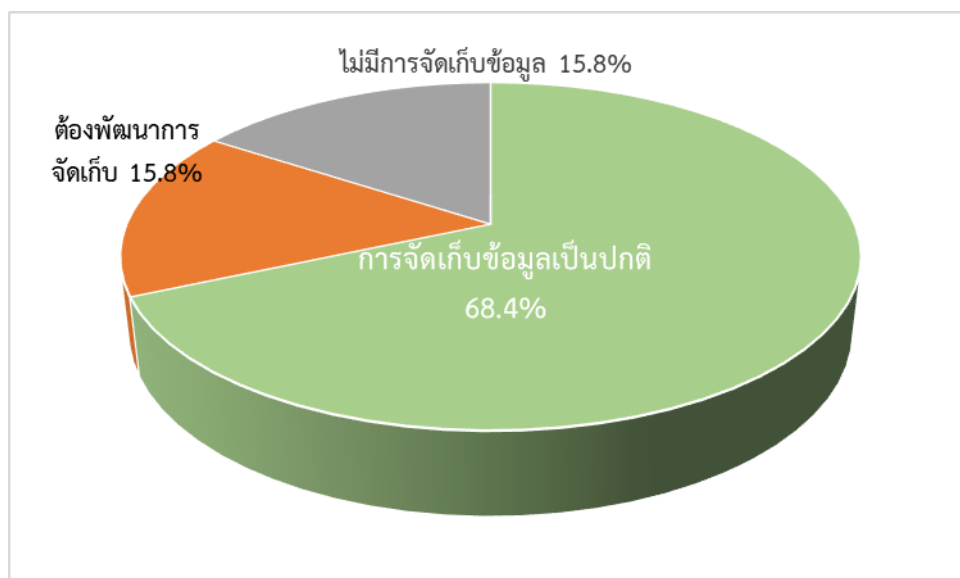
ภาพที่ 22 สรุปสถานะรายการสถิติทางการของประเด็นยุทธศาสตร์ที่ 1 : เสริมสร้างบ้านเมืองให้น่าอยู่ สร้างชุมชน และครอบครัวเข้มแข็ง ตามวิถีชีวิต New Normal เพื่อให้มี คุณภาพชีวิตที่ดีอย่าง ยั่งยืน



ภาพที่ 23 สรุปสถานะรายการสถิติทางการของประเด็นยุทธศาสตร์ที่ 2 : พัฒนาเกษตรกรรม ผลิตภัณฑ์ OTOP SMEs วิสาหกิจชุมชน อุตสาหกรรมให้มีคุณภาพปลอดภัย ได้มาตรฐาน สร้างคุณค่าเพิ่ม และมีการบริหารจัดการด้านการตลาดสมัยใหม่



ภาพที่ 24 สรุปสถานะรายการสถิติทางการของประเด็นยุทธศาสตร์ที่ 3 : พัฒนาทุนทางวัฒนธรรม ภูมิปัญญาท้องถิ่น และ ทรัพยากรธรรมชาติ เพื่อสร้างคุณค่า การท่องเที่ยวอย่างยั่งยืน



ภาพที่ 25 สรุปสถานะรายการสถิติทางการของประเด็นยุทธศาสตร์ที่ 4 : อนุรักษ์ พัฒนา บริหารจัดการทรัพยากรธรรมชาติและสิ่งแวดล้อม แหล่งน้ำและ ส่งเสริมการใช้พลังงานที่เป็นมิตรต่อสิ่งแวดล้อม



ภาพที่ 26 สรุปสถานะรายการสถิติทางการของประเด็นยุทธศาสตร์ที่ 5 : เพิ่มศักยภาพการค้า การลงทุน ระบบ Logistic และความสัมพันธ์กับประเทศเพื่อนบ้าน มีรายการสถิติทางการที่สำคัญจำเป็น



ข้อเสนอแนะการพัฒนาการรวบรวมข้อมูลและ แผนปฏิบัติการพัฒนาสถิติทางการ

เพื่อให้มีข้อมูลสนับสนุนชุดข้อมูลตามประเด็นยุทธศาสตร์ จึงมีแนวทางการพัฒนาการจัดเก็บข้อมูลสถิติ ดังนี้

การดำเนินการจัดทำแผนพัฒนาสถิติระดับพื้นที่ของจังหวัดอุดรดิตถ์ ได้ใช้การศึกษาข้อมูลด้านเศรษฐกิจและยุทธศาสตร์ของจังหวัด ซึ่งเป็นส่วนสำคัญในการกำหนดผลิตภัณฑ์ที่มีศักยภาพ โดยจังหวัดอุดรดิตถ์มีสินค้าที่สำคัญต่อเศรษฐกิจ คือ ข้าว จากนั้นได้จัดทำแผนผังสถิติทางการของผลิตภัณฑ์ที่มีศักยภาพของจังหวัด โดยการบูรณาการหน่วยงานภายในจังหวัดที่เกี่ยวข้องกับผลิตภัณฑ์ที่มีศักยภาพ

จากการดำเนินงานได้พบปัญหาการจัดเก็บรายการสถิติทางการเพื่อการตัดสินใจในแต่ละผลิตภัณฑ์ โดยบางรายการสถิติทางการมีหลายหน่วยงานที่ได้ทำการจัดเก็บ ซึ่งทำให้เกิดความซ้ำซ้อนของข้อมูล บางรายการสถิติทางการไม่ได้จัดเก็บข้อมูลอย่างต่อเนื่อง และบางรายการสถิติทางการไม่มีการจัดเก็บจากหน่วยงานที่เกี่ยวข้อง ทำให้เกิดการขาดหายของรายการสถิติทางการ ซึ่งปัญหาเหล่านี้จะส่งผลกระทบต่อความถูกต้องสมบูรณ์ของข้อมูลที่นำมาประกอบการวิเคราะห์และตัดสินใจในการพัฒนาของหน่วยงานเจ้าของข้อมูลและของจังหวัด

จังหวัดควรมีการบริหารจัดการจัดทำระบบฐานข้อมูลรายการสถิติทางการเพื่อการตัดสินใจอย่างเป็นระบบ โดยบูรณาการการทำงานร่วมกันของทุกภาคส่วน เพื่อให้ได้ข้อมูลที่ถูกต้องและทันเวลา สำหรับใช้ประโยชน์ในการตัดสินใจกำหนดทิศทางของจังหวัด ดังนี้

ประเภทชุดข้อมูล	แนวทางการพัฒนาการจัดเก็บข้อมูลสถิติ
ชุดข้อมูลสำคัญที่มีการจัดเก็บหลายหน่วยงาน	<ul style="list-style-type: none"> ประสานงานกับเจ้าของข้อมูลเพื่อขอความร่วมมือในการจัดเก็บข้อมูล จัดทำนิยามความแตกต่างของข้อมูลแต่ละหน่วยงาน เลือกประเภทข้อมูลที่เหมาะสมกับความต้องการใช้งาน จัดทำระบบรับส่งและเชื่อมโยงข้อมูลกับเจ้าของข้อมูล

ประเภทชุดข้อมูล	แนวทางการพัฒนาการจัดเก็บข้อมูลสถิติ
ชุดข้อมูลสำคัญที่มีการจัดเก็บหลายหน่วยงาน	<ul style="list-style-type: none"> เผยแพร่ให้หน่วยงานในจังหวัดได้รับทราบเพื่อประโยชน์ในการนำข้อมูลมาใช้ประกอบการวางแผนและตัดสินใจในทุกระดับ และป้องกันการจัดเก็บข้อมูลซ้ำซ้อนกัน
ชุดข้อมูลสำคัญที่ขาดความสมบูรณ์ (เนื่องจากการจัดเก็บไม่ต่อเนื่อง ต้องดำเนินการจัดเก็บเพิ่มเติม)	<ul style="list-style-type: none"> ประสานงานกับเจ้าของข้อมูลเพื่อขอความร่วมมือเพิ่มความถี่ในการจัดทำข้อมูล จัดทำระบบรับส่งและเชื่อมโยงข้อมูลกับเจ้าของข้อมูล
ชุดข้อมูลสำคัญที่ยังไม่มีข้อมูล (เนื่องจากริเริ่มภารกิจใหม่ ต้องมีการมอบหมายผู้รับผิดชอบและพัฒนาระบบจัดเก็บ)	<ul style="list-style-type: none"> จัดทำคณะทำงานร่วมเพื่อจัดทำข้อมูล วางแผนการจัดทำและจัดเก็บข้อมูลให้ชัดเจน จัดทำคู่มือการจัดเก็บข้อมูล อบรมเจ้าหน้าที่ของหน่วยจัดเก็บข้อมูลเข้าใจและตระหนักถึงความสำคัญของข้อมูลที่รับผิดชอบ ให้หน่วยจัดเก็บข้อมูลพัฒนาคุณภาพข้อมูลให้มีมาตรฐานข้อมูล ใช้เทคโนโลยีในการจัดเก็บข้อมูลเพื่อลดขั้นตอนในการจัดเก็บ จัดทำรายงานและเผยแพร่ข้อมูล

ดังนั้น เพื่อให้แนวทางการพัฒนาการจัดเก็บข้อมูลสถิติทางการในระยะยาว 5 ปีข้างหน้ามีประสิทธิภาพมากขึ้น รวมถึงสอดคล้องกับการจัดทำยุทธศาสตร์การพัฒนาจังหวัด ควรมีการกำหนดแผนงาน/โครงการ/กิจกรรม ดังนี้

1. ด้านการพัฒนาการบริหารจัดการข้อมูลสถิติทางการ

1.1 การพัฒนาบุคลากร กำหนดแผนการพัฒนาบุคลากรในเรื่องการพัฒนาข้อมูลสถิติและสารสนเทศในระดับพื้นที่ ตลอดจนจัดอบรม/ให้ความรู้ในเรื่องที่เกี่ยวข้องแก่เจ้าหน้าที่ของสำนักงานสถิติจังหวัดและหน่วยงานอื่นๆ อย่างต่อเนื่อง เพื่อทำให้เกิดความเข้าใจในกระบวนการและขั้นตอนการพัฒนาข้อมูลสถิติและสารสนเทศระดับพื้นที่ ตั้งแต่การวิเคราะห์ศักยภาพธุรกิจ/อุตสาหกรรม โดยใช้โมเดลทางธุรกิจต่างๆ เช่น BCG Model และ SWOT Analysis เป็นต้น การพัฒนาห่วงโซ่มูลค่า (Value Chain) การวิเคราะห์ปัจจัยสู่ความสำเร็จ (Critical Success Factors – CSFs) ความเชื่อมโยงระหว่างตัวชี้วัด (KPIs) และแผนงานโครงการตามประเด็นยุทธศาสตร์การพัฒนาชุดข้อมูล (Data List) และการวิเคราะห์ข้อมูลที่ขาดหายไป (Data Gap Analysis) เพื่อประโยชน์ในการวิเคราะห์และติดตามประเมินผลความสำเร็จตาม

ประเด็นยุทธศาสตร์ และสามารถกำหนดทิศทางการพัฒนาของจังหวัด รวมถึงนโยบายที่สำคัญของจังหวัดในอนาคตได้ต่อไป

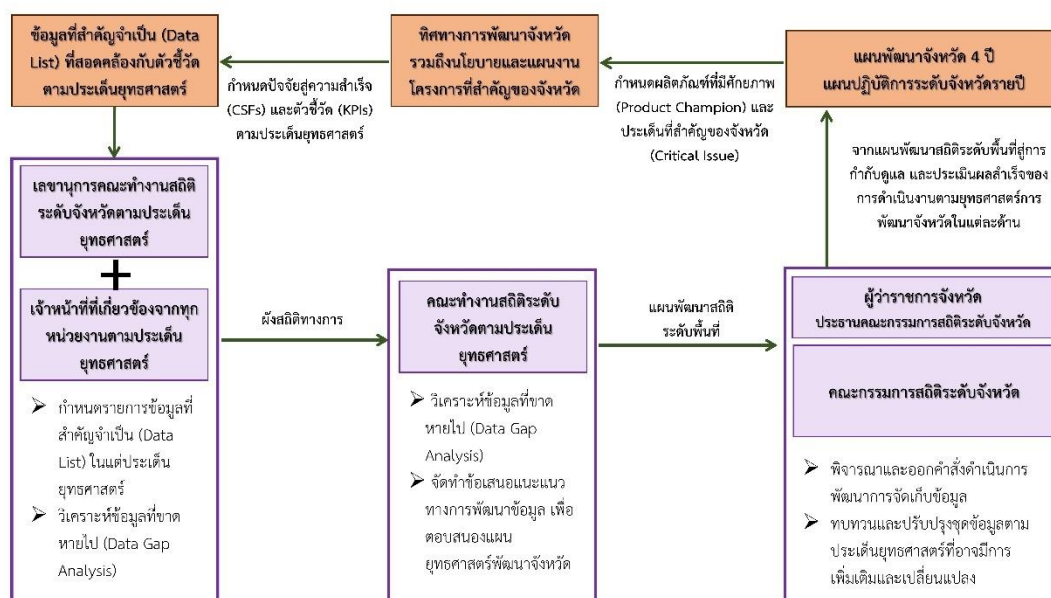
1.2 การบูรณาการข้อมูล เพื่อให้เกิดการแลกเปลี่ยน เชื่อมโยง และบูรณาการข้อมูล ตลอดจนสร้างการมีส่วนร่วมในเรื่องระบบข้อมูลสถิติและสารสนเทศ เพื่อให้เกิดการใช้ข้อมูลสถิติและสารสนเทศในการตัดสินใจเชิงพื้นที่ โดยประสานงานและรวบรวมข้อมูลจากหน่วยงานที่เกี่ยวข้อง ตามแผนพัฒนาสถิติระดับจังหวัด

1.3 การบริหารจัดการงบประมาณ จัดให้มีการจัดสรรงบประมาณในระดับจังหวัด เพื่อติดตามและประเมินผลโครงการ เพื่อใช้ในการพัฒนาระบบข้อมูลและสารสนเทศเพื่อการตัดสินใจระดับพื้นที่ รวมถึงใช้ในการประเมินผลโครงการต่างๆ ในจังหวัด

2. ด้านการพัฒนาการผลิตสถิติทางการ

เพื่อเติมเต็มในส่วนข้อมูลที่ขาดหายไป ลดความซ้ำซ้อนในการจัดเก็บข้อมูล ตลอดจนเพิ่มประสิทธิภาพการประเมินคุณภาพข้อมูล คณะทำงานของหน่วยงานที่เกี่ยวข้องในด้านสถิติ/ข้อมูลตามประเด็นยุทธศาสตร์ ควรบูรณาการการทำงานร่วมกันในการกำหนดรายการข้อมูลที่สำคัญจำเป็น (Data List) ในแต่ละประเด็นยุทธศาสตร์ รวมถึงวิเคราะห์ข้อมูลที่ขาดหายไป (Data Gap Analysis) เพื่อประเมินความครบถ้วนสมบูรณ์ของข้อมูล และแจ้งให้ผู้ที่เกี่ยวข้องได้รู้สถานภาพของข้อมูล จากนั้นจึงนำเรียนคณะกรรมการสถิติระดับจังหวัด ซึ่งมีผู้ว่าราชการจังหวัดเป็นประธาน เพื่อพิจารณาและออกคำสั่งดำเนินการพัฒนาการจัดเก็บข้อมูล รวมถึงการทบทวนและปรับปรุงรายการข้อมูลตามประเด็นยุทธศาสตร์ที่อาจจะมีการเพิ่มเติมและเปลี่ยนแปลงในอนาคต ตามแผนภาพกระบวนการพัฒนาการผลิตสถิติทางการ ดังนี้

ภาพที่ 27 : กระบวนการพัฒนาการผลิตสถิติทางการ

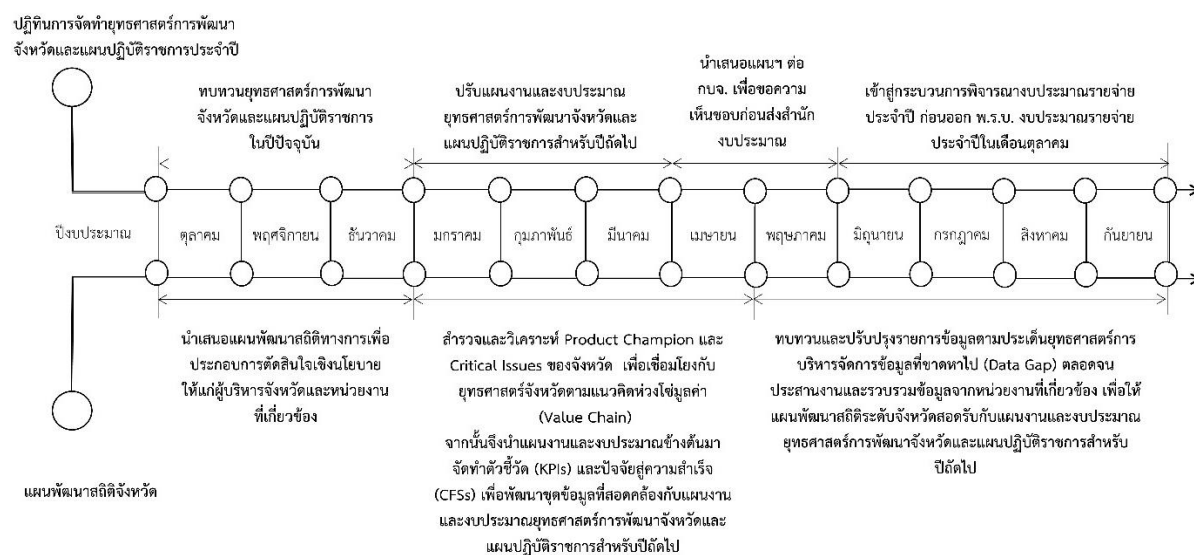


3. ด้านการพัฒนาคุณภาพของข้อมูลและการประสานข้อมูล

- ควรจัดให้มีการนำข้อมูลและสารสนเทศในระดับพื้นที่ไปประยุกต์ใช้ในการพัฒนาระบบบริหารจัดการสารสนเทศภาครัฐเพื่อการตัดสินใจ เพื่อบูรณาการและแลกเปลี่ยนข้อมูลและสารสนเทศของหน่วยงานภาครัฐต่างๆ รวมถึงพัฒนาระบบนำเสนอข้อมูลสารสนเทศเพื่อการตัดสินใจบริหารบ้านเมืองของผู้บริหาร (Business Intelligence – BI)

- ทั้งนี้ เพื่อให้แผนพัฒนาสถิติระดับจังหวัดถูกนำไปใช้ประโยชน์ในการจัดทำแผนยุทธศาสตร์พัฒนาจังหวัดและแผนปฏิบัติการประจำปีอย่างจริงจังและมีประสิทธิภาพ โดยหน่วยงานที่เกี่ยวข้องสามารถประยุกต์ใช้ชุดข้อมูลสถิติเพื่อเป็นเครื่องมือหลักในการคิด วิเคราะห์และพัฒนายุทธศาสตร์การพัฒนาจังหวัดและแผนปฏิบัติการประจำปี และการจัดทำแผนการทำงาน (Workflow) เพื่อเชื่อมโยงแผนพัฒนาสถิติระดับจังหวัดกับยุทธศาสตร์การพัฒนาจังหวัดและแผนปฏิบัติการประจำปี ตามแผนภาพดังต่อไปนี้

แผนภาพที่ 28 : การทำงานเพื่อเชื่อมโยงแผนพัฒนาสถิติระดับจังหวัดกับยุทธศาสตร์การพัฒนาจังหวัดและแผนปฏิบัติการประจำปี



นอกจากนี้ จังหวัดควรสนับสนุนให้มีการนำแผนพัฒนาสถิติระดับจังหวัดไปใช้ประโยชน์ในการจัดทำแผนยุทธศาสตร์การพัฒนาจังหวัดและแผนปฏิบัติการประจำปี โดยใช้ข้อมูลสารสนเทศเป็นเครื่องมือหลักในการตัดสินใจและพัฒนาแผนยุทธศาสตร์ ทั้งนี้ ควรมีการจัดระบบการเชื่อมโยงข้อมูลสารสนเทศที่สำคัญ ดังนี้

- การจัดทำคู่มือการจัดเก็บข้อมูล เพื่อหน่วยงานต่างๆ และผู้ที่เกี่ยวข้องเกิดความรู้ความเข้าใจในกระบวนการพัฒนาข้อมูลและสารสนเทศ เพื่อการจัดสนใจในระดับพื้นที่ที่สอดคล้องและต่อเนื่อง แม้มีการโยกย้าย/ปรับเปลี่ยนตำแหน่ง ก็สามารถดำเนินการได้อย่างต่อเนื่อง
- การจัดทำนิยามคำอธิบายข้อมูลที่ชัดเจน เพื่อให้เกิดมาตรฐาน เกิดความเข้าใจในนิยาม/คำจำกัดความที่ตรงกัน ในข้อมูลและสารสนเทศเพื่อการตัดสินใจ

- การแบ่งหน้าที่รับผิดชอบตามตัวชี้วัดและผู้จัดเก็บข้อมูล เพื่อลดความซ้ำซ้อนของการจัดเก็บข้อมูล และเพื่อความชัดเจนในการจัดเก็บข้อมูลของหน่วยงานหรือผู้ที่เกี่ยวข้อง ซึ่งเป็นผู้ที่มีความรู้และความชำนาญ ซึ่งจะทำได้ข้อมูลมีคุณภาพมากขึ้น
- การจัดระบบเชื่อมโยงข้อมูลระหว่างหน่วยงาน เพื่อความสะดวกและรวดเร็วในการแลกเปลี่ยนข้อมูล
- การจัดอบรม/ประชุมชี้แจงทำความเข้าใจ และพัฒนาบุคลากรที่เกี่ยวข้องกับการบริหารจัดการข้อมูล และสารสนเทศ อาทิ การจัดเก็บข้อมูล การวิเคราะห์ประมวลผลข้อมูล การประสานรวบรวมข้อมูล จากหน่วยงานที่รับผิดชอบ การสร้างความเข้าใจเรื่องการเชื่อมโยงข้อมูลสถิติจากยุทธศาสตร์ระดับชาติไปสู่ระดับพื้นที่ และการใช้ข้อมูลและสารสนเทศเพื่อการตัดสินใจเชิงพื้นที่ และการประยุกต์ใช้ข้อมูลในการวางแผนและบริหารจัดการงานโครงการต่างๆ ให้ประสบผลสำเร็จ เป็นต้น

แผนปฏิบัติการพัฒนาการจัดเก็บข้อมูลสถิติระดับจังหวัด

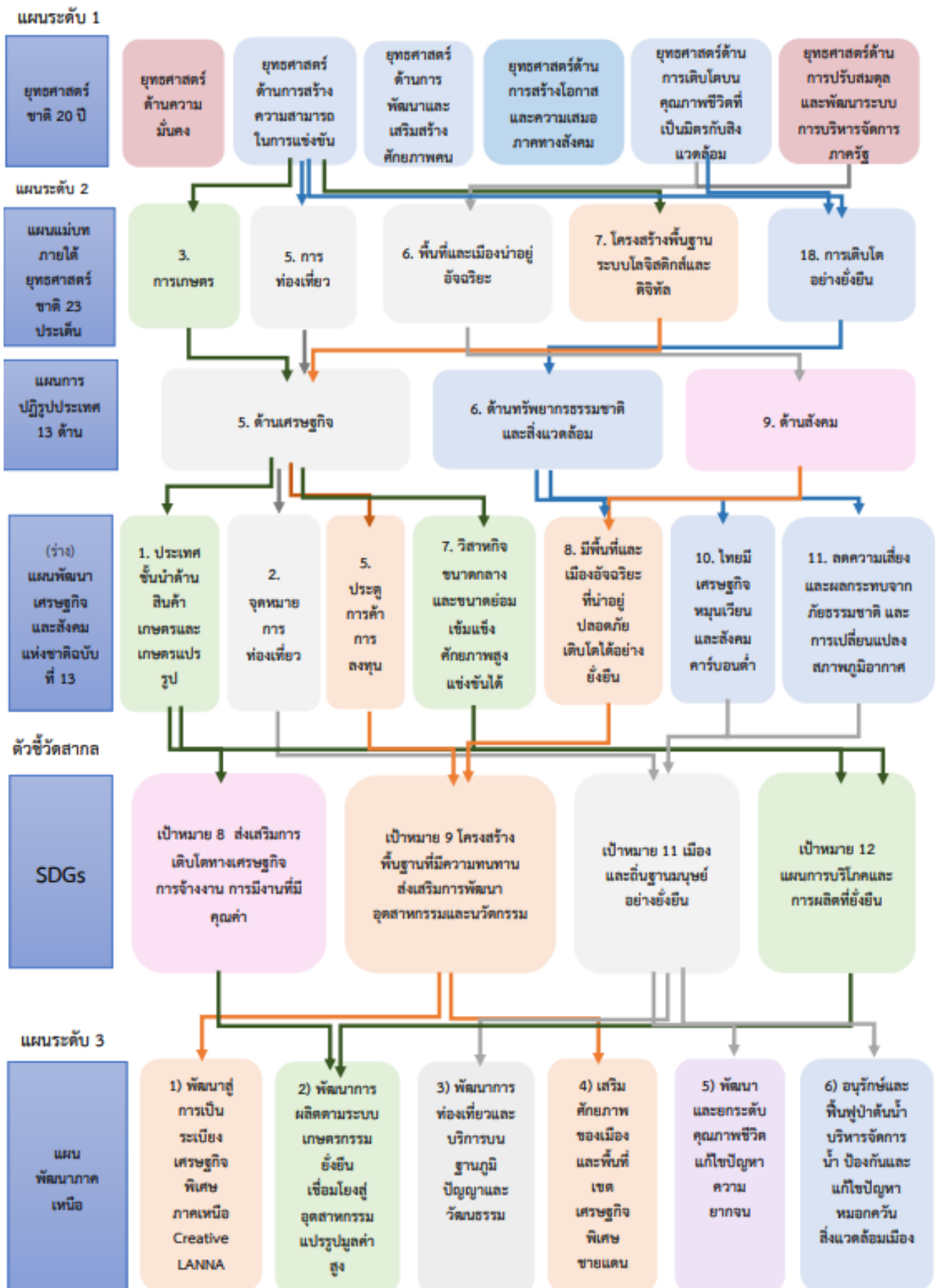
ในส่วนนี้นำเสนอแผนงาน/โครงการ/กิจกรรม เพื่อขับเคลื่อนการพัฒนาการจัดเก็บข้อมูลสถิติทางการระดับจังหวัด ตามยุทธศาสตร์การพัฒนาจังหวัด ทั้ง 5 ยุทธศาสตร์ ปีงบประมาณ พ.ศ. 2566

ตารางที่ 17 แผนปฏิบัติการพัฒนาการจัดเก็บข้อมูลแผนพัฒนาสถิติระดับจังหวัด ประจำปีงบประมาณ พ.ศ. 2566

แผนงาน/โครงการ/กิจกรรม	ผู้รับผิดชอบ	รายละเอียด	ประจำปีงบประมาณ พ.ศ. 2566 (รายไตรมาส)			
			ไตรมาส 1	ไตรมาส 2	ไตรมาส 3	ไตรมาส 4
1. อบรม/แนะนำความรู้เพื่อพัฒนาบุคลากรด้านสถิติ	สำนักงานสถิติจังหวัด	- อบรม/แนะนำความรู้และพัฒนาทักษะในการวางแผนวิเคราะห์ตามแนวคิดห่วงโซ่มูลค่า (Value Chain) แก่บุคลากรงานด้านสถิติ รวมถึงผู้ที่เกี่ยวข้อง	↔			
2. การวิเคราะห์ข้อมูลผลิตภัณฑ์ที่มีศักยภาพ (Product Champion) และประเด็นปัญหา/นโยบายที่สำคัญ (Critical Issues) ของจังหวัด เพื่อเชื่อมโยงกับยุทธศาสตร์จังหวัด	คณะกรรมการสถิติจังหวัด	- สำรวจทะเบียนข้อมูลผลิตภัณฑ์มวลรวม ผลิตภัณฑ์ที่สำคัญทางเศรษฐกิจ เพื่อให้ใช้ในการจัดเก็บข้อมูลให้เหมาะสมกับความต้องการใช้งาน - สำรวจผลิตภัณฑ์ที่มีศักยภาพ (Product Champion) ของจังหวัด - วิเคราะห์ประเด็นปัญหาและนโยบายที่สำคัญของจังหวัด		↔		
3. การเสริมสร้างศักยภาพในการจัดทำยุทธศาสตร์ แผนงานฯ โดยใช้ชุดข้อมูลที่มีคุณภาพสะท้อนศักยภาพที่แท้จริงของจังหวัด	สำนักงานจังหวัด/ สำนักงานสถิติจังหวัด	- จัดประชุมเชิงปฏิบัติการ (Workshop) ระหว่างหัวหน้าหน่วยงานและเจ้าหน้าที่ปฏิบัติงานในแต่ละหน่วยงานของจังหวัด - สร้างความเข้าใจและให้เห็นถึงความสำคัญในการนำข้อมูลมาใช้เพื่อวิเคราะห์และจัดทำยุทธศาสตร์และแผนงานฯ - วิเคราะห์หาชุดข้อมูลสำคัญที่สะท้อนศักยภาพของผลิตภัณฑ์ที่มีศักยภาพ/สำคัญ จำเป็นของจังหวัดที่ไม่สมบูรณ์หรือที่ขาดหายไป		↔		
4. การบริหารจัดการข้อมูลที่ขาดหายไป (Data Gap)	สำนักงานสถิติจังหวัด/ หน่วยงานที่เกี่ยวข้อง	- นำเสนอแนวทางการดำเนินงาน แผนพัฒนาสถิติระดับจังหวัด (พ.ศ. 2566-2570) ต่อผู้ว่าราชการจังหวัด เพื่อสั่งการในการจัดเก็บข้อมูลและวิเคราะห์ข้อมูลที่ขาดหายไป (Data Gap)			↔	
5. ทบทวนและปรับปรุงรายการข้อมูลตามประเด็นยุทธศาสตร์จังหวัดอุดรดิตถ์	สำนักงานสถิติจังหวัด/ หน่วยงานที่เกี่ยวข้อง	- ทบทวน ศึกษาวิเคราะห์เพิ่มเติมในประเด็นยุทธศาสตร์ต่างๆ เพื่อให้ได้รายการข้อมูลที่ตรงตามความต้องการและเป็นปัจจุบัน			↔	
6. ประสานงานและรวบรวมข้อมูลจากหน่วยงานที่เกี่ยวข้องตามแผนพัฒนาสถิติระดับจังหวัดอุดรดิตถ์ (พ.ศ. 2566-2570)	สำนักงานสถิติจังหวัด/ หน่วยงานที่เกี่ยวข้อง	- รวบรวมข้อมูลที่เกี่ยวข้อง 5 ปีย้อนหลัง โดยประมาณเท่าที่สามารถรวบรวมได้			↔	
7. รายงานผลการดำเนินงานแผนพัฒนาสถิติระดับจังหวัดอุดรดิตถ์ (พ.ศ. 2566-2570)	คณะกรรมการสถิติจังหวัด	- จัดประชุมคณะกรรมการสถิติระดับจังหวัดอุดรดิตถ์ ปีละ 2 ครั้ง		↔		↔

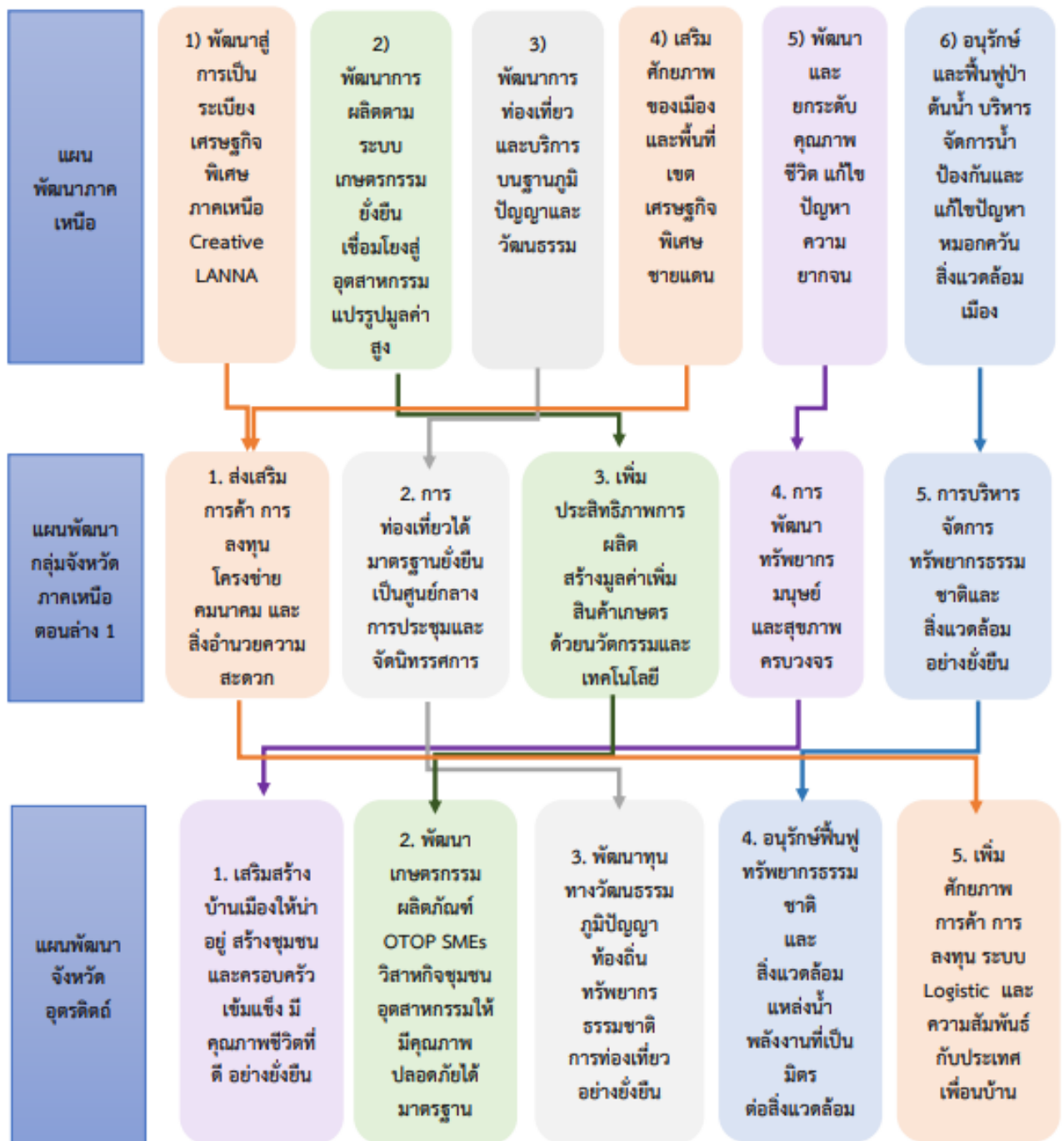
ภาคผนวก

การวิเคราะห์ประเด็นการพัฒนาจังหวัด
ภายใต้แผนพัฒนาจังหวัดที่เป็นปัจจุบันที่สอดคล้องกับ
นโยบายและยุทธศาสตร์ต่าง ๆ ที่เกี่ยวข้องกับการพัฒนาในระดับจังหวัด



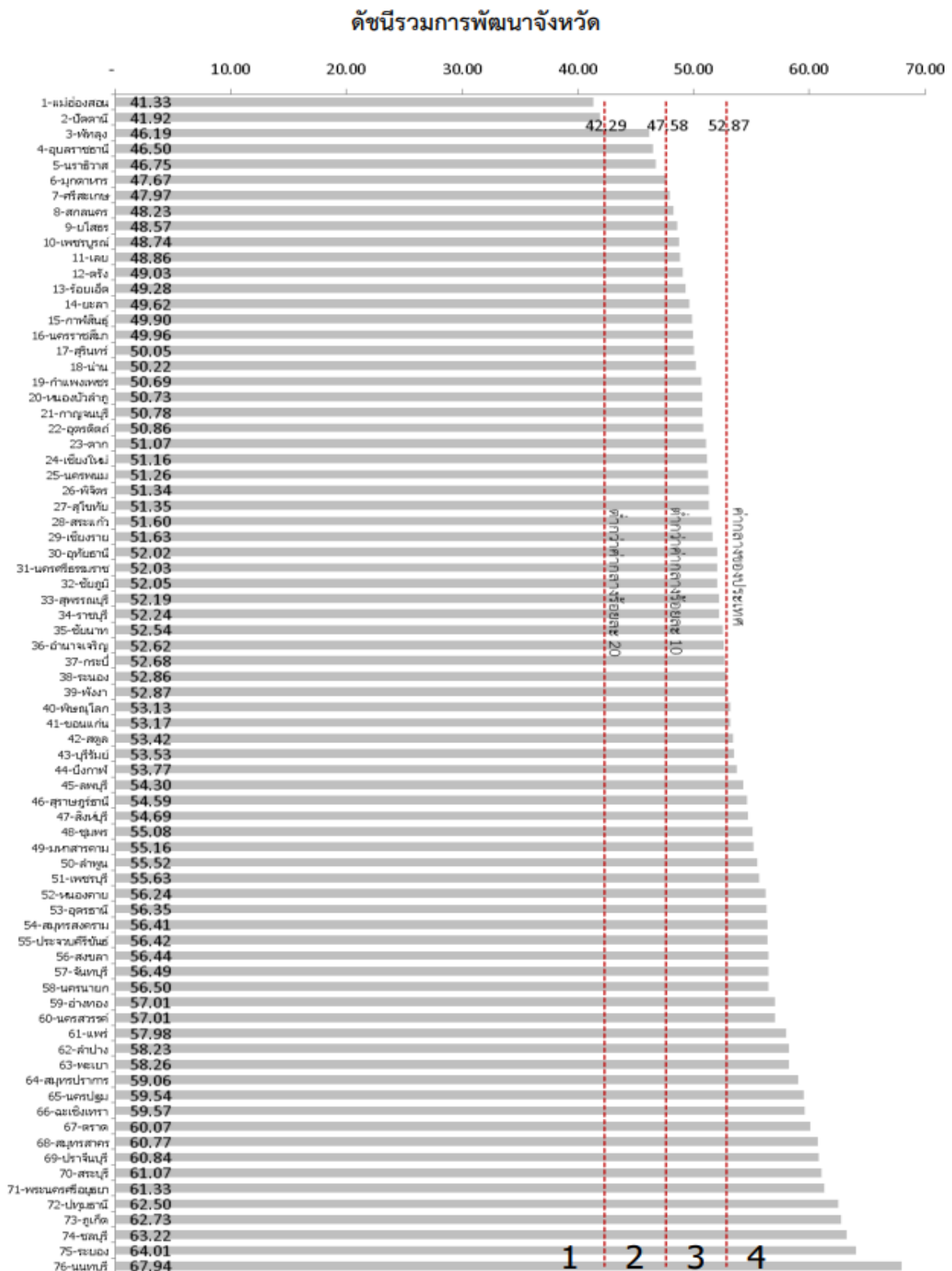
ภาพ ก1 การวิเคราะห์ประเด็นการพัฒนาจังหวัด ภายใต้แผนพัฒนาจังหวัดที่เป็นปัจจุบันที่สอดคล้องกับนโยบายและยุทธศาสตร์ต่าง ๆ ที่เกี่ยวข้องกับการพัฒนาในระดับจังหวัด

แผนระดับ 3



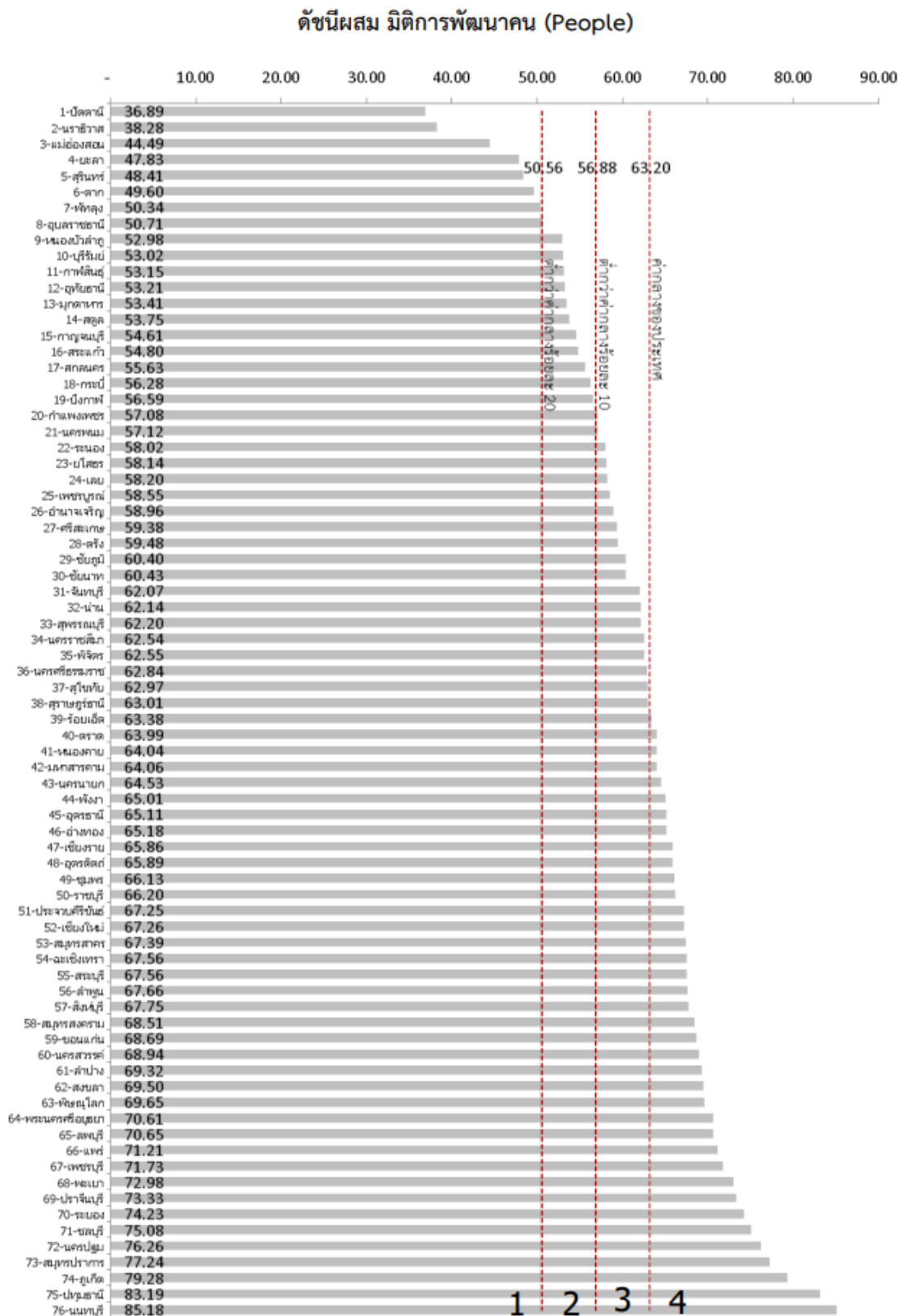
ภาพ ก1 การวิเคราะห์ประเด็นการพัฒนาจังหวัด ภายใต้แผนพัฒนาจังหวัดที่เป็นปัจจุบันที่สอดคล้องกับนโยบายและยุทธศาสตร์ต่าง ๆ ที่เกี่ยวข้องกับการพัฒนาในระดับจังหวัด (ต่อ)

ตัวชี้วัดการพัฒนาจังหวัด



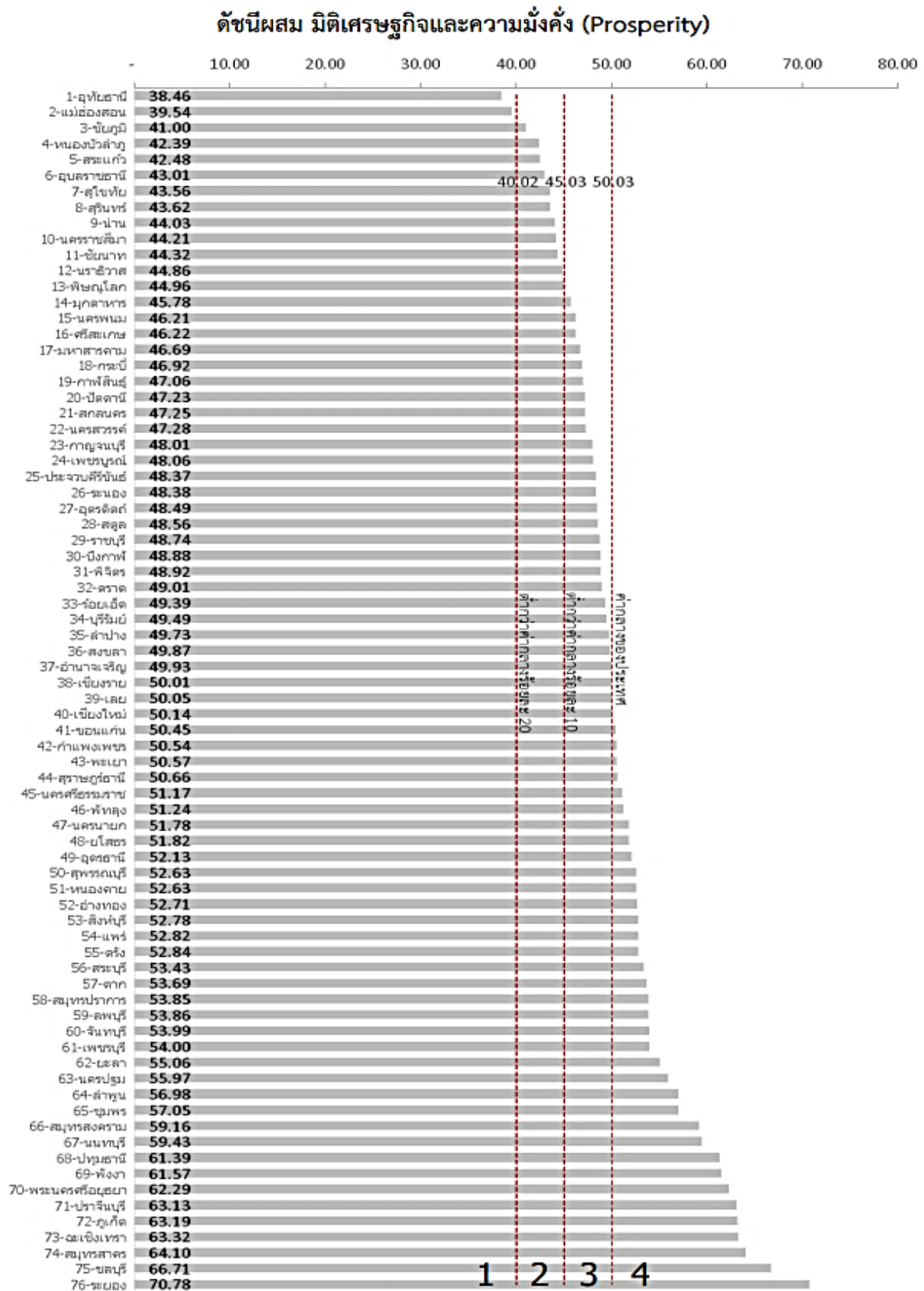
ภาพ ก2 ดัชนีรวมการพัฒนาจังหวัด

ที่มา : ตัวชี้วัดการพัฒนาในระดับจังหวัดและกลุ่มจังหวัด เดือนกรกฎาคม ปี 2564 ของสำนักงานสภาพัฒนาการเศรษฐกิจและสังคมแห่งชาติ



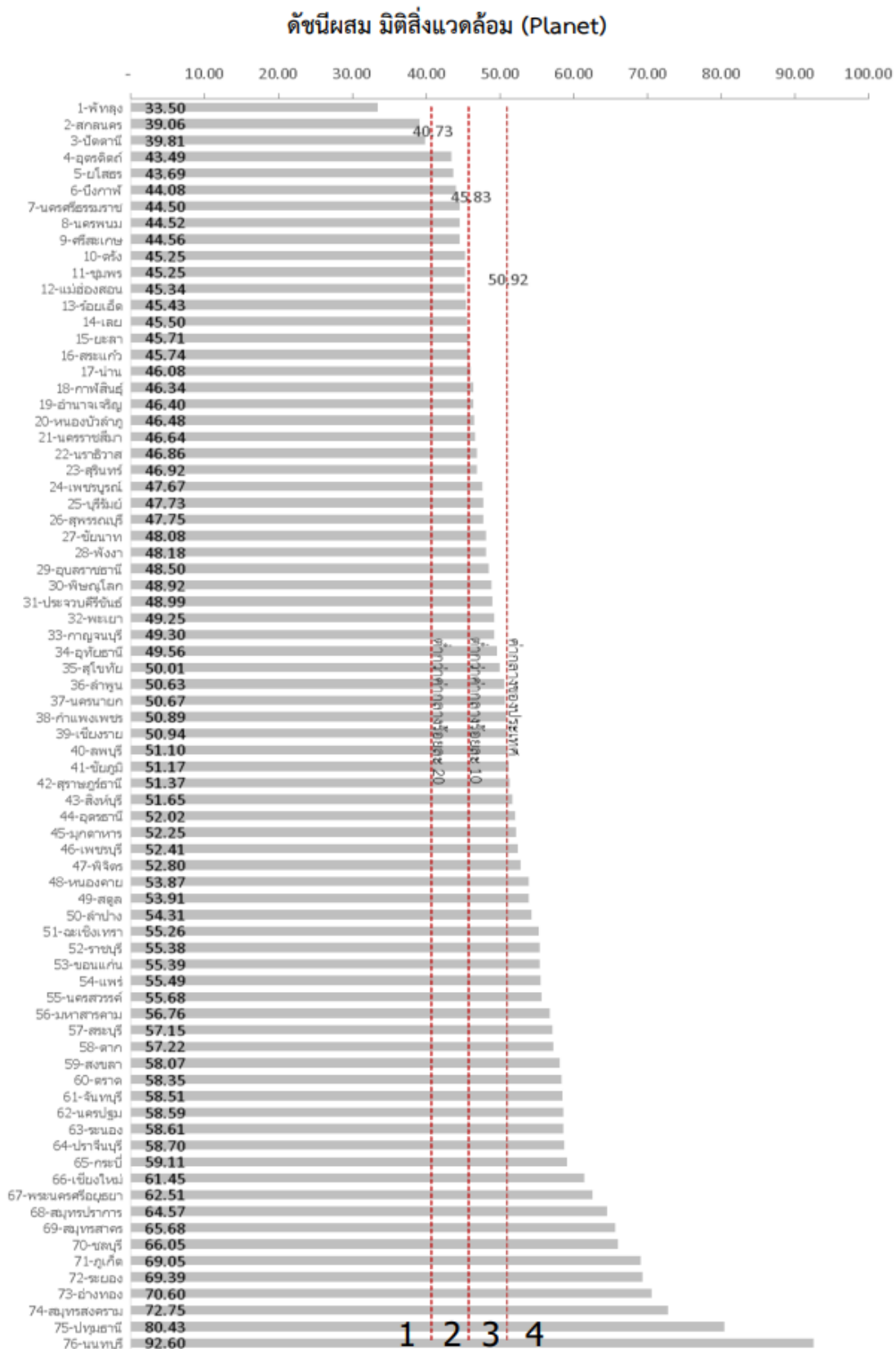
ภาพ ก3 ดัชนีผสม มิติการพัฒนาคน (People)

ที่มา : ตัวชี้วัดการพัฒนาระดับจังหวัดและกลุ่มจังหวัด เดือนกรกฎาคม ปี 2564 ของสำนักงานสภาพัฒนาการเศรษฐกิจและสังคมแห่งชาติ



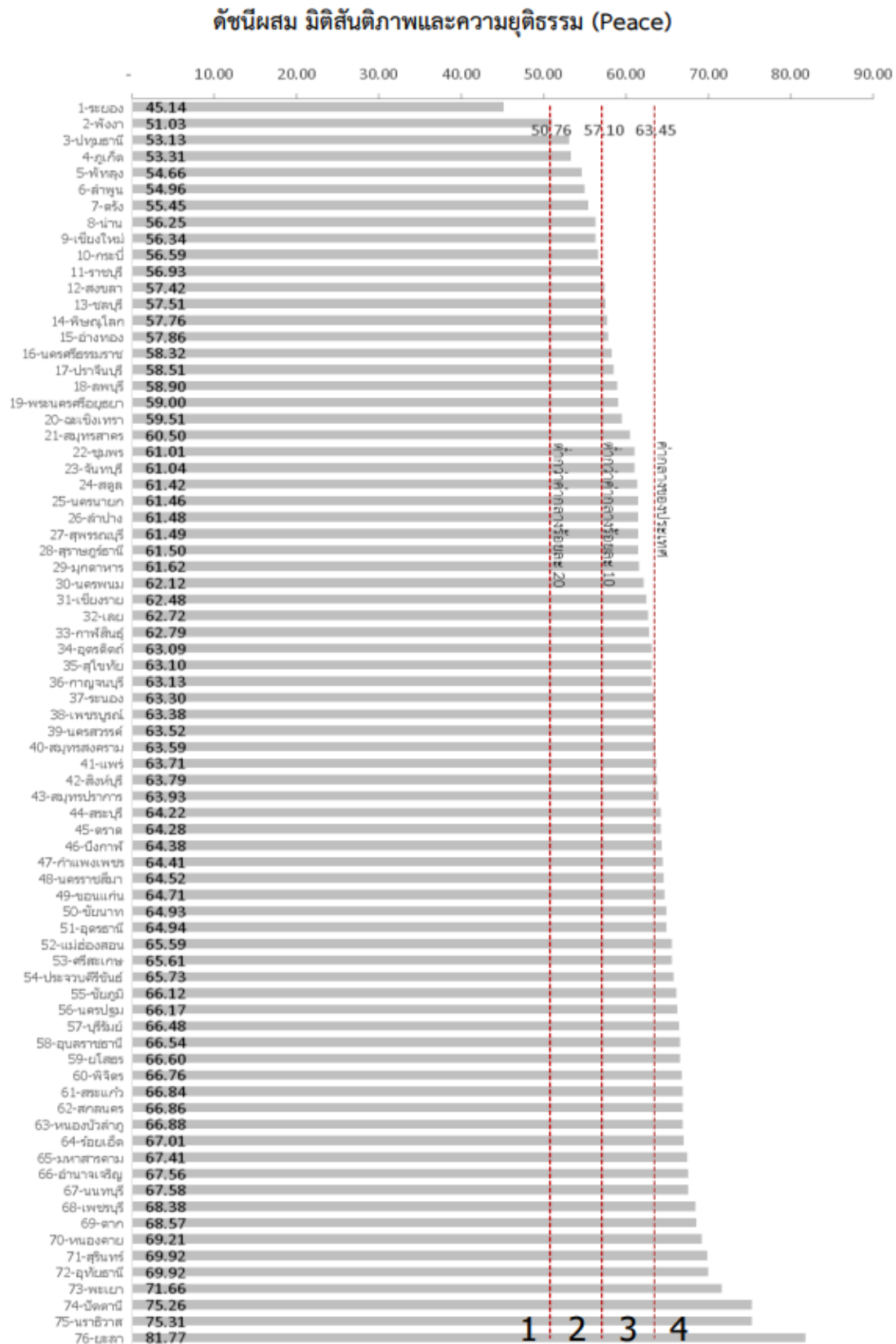
ภาพ ก4 ดัชนีผสม มิติเศรษฐกิจและความมั่งคั่ง (Prosperity)

ที่มา : ตัวชี้วัดการพัฒนาระดับจังหวัดและกลุ่มจังหวัด เดือนกรกฎาคม ปี 2564 ของสำนักงานสภาพัฒนาการเศรษฐกิจและสังคมแห่งชาติ



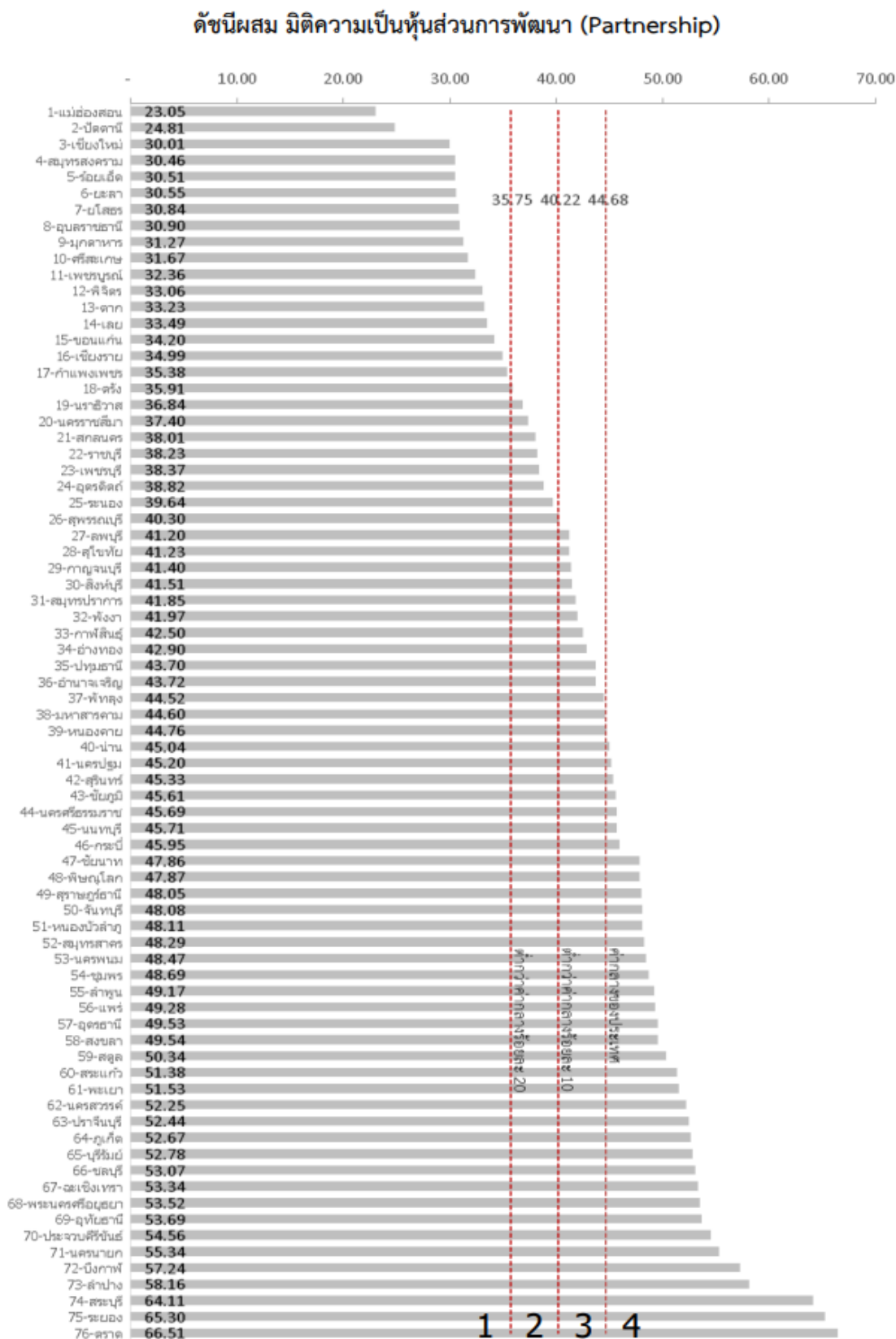
ภาพ ก5 ดัชนีผสม มิติสิ่งแวดล้อม (Planet)

ที่มา : ตัวชี้วัดการพัฒนาด้านจังหวัดและกลุ่มจังหวัด เดือนกรกฎาคม ปี 2564 ของสำนักงานสภาพัฒนาการเศรษฐกิจและสังคมแห่งชาติ



ภาพ ก6 ดัชนีผสม มิติสันติภาพและความยุติธรรม (Peace)

ที่มา : ตัวชี้วัดการพัฒนาในระดับจังหวัดและกลุ่มจังหวัด เดือนกรกฎาคม ปี 2564 ของสำนักงานสภาพัฒนาการเศรษฐกิจและสังคมแห่งชาติ

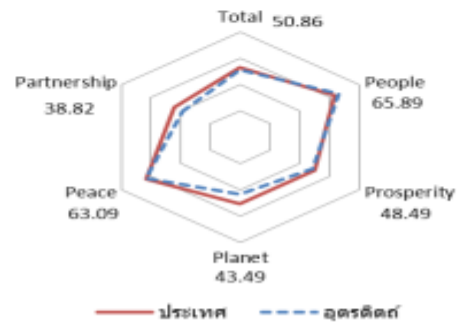



ภาพ ก7 ดัชนีผสม มิติความเป็นหุ้นส่วนการพัฒนา (Partnership)

ที่มา : ตัวชี้วัดการพัฒนาระดับจังหวัดและกลุ่มจังหวัด เดือนกรกฎาคม ปี 2564 ของสำนักงานสภาพัฒนาการเศรษฐกิจและสังคมแห่งชาติ

ดัชนีการพัฒนาระดับจังหวัดอุตรดิตถ์

จังหวัดอุตรดิตถ์



มิติการพัฒนา	ค่ากลางของประเทศ					อุตรดิตถ์				
	2558	2559	2560	2561	2562	2558	2559	2560	2561	2562
ภาพรวม	50.35	51.00	51.91	50.86	52.87	49.54	51.18	52.70	49.27	50.86
ด้านการพัฒนาคน (People)	59.45	58.86	58.50	59.89	63.20	62.55	60.30	61.13	60.85	65.89
ด้านเศรษฐกิจและความมั่งคั่ง (Prosperity)	48.84	49.11	47.99	50.06	50.03	43.37	46.52	51.45	48.93	48.49
ด้านสิ่งแวดล้อม (Planet)	49.27	50.54	51.38	51.60	50.92	37.74	37.84	44.15	44.43	43.49
ด้านสันติภาพและยุติธรรม (Peace)	63.99	62.21	62.72	62.02	63.45	64.76	65.45	63.41	60.40	63.09
ด้านความเป็นหุ้นส่วนพัฒนา (Partnership)	38.33	40.25	39.84	38.69	44.68	45.00	50.52	46.19	36.35	38.82

หมายเหตุ: * ตัวชี้วัดที่มีการแก้ไขข้อมูล
 ** ตัวชี้วัดที่มีการเก็บข้อมูลเพียงปี 2558 และ 2560
 *** ตัวชี้วัดที่มีการเก็บข้อมูลล่าสุดปี 2560
 **** ตัวชี้วัดที่มีการเก็บข้อมูลล่าสุดปี 2561
 ***** ตัวชี้วัดที่เป็นข้อมูลปีเว้นปี มีข้อมูลปี 2558 2560 2562

ภาพ ก8 ดัชนีการพัฒนาระดับจังหวัดอุตรดิตถ์

ที่มา : ตัวชี้วัดการพัฒนาระดับจังหวัดและกลุ่มจังหวัด เดือนกรกฎาคม ปี 2564 ของสำนักงานสภาพัฒนาการเศรษฐกิจและสังคมแห่งชาติ

ตาราง 16 ค่าตัวชี้วัดการพัฒนาระดับจังหวัดอุดรดิตถ์

ตัวชี้วัด	ค่ากลางประเทศ					อุดรดิตถ์				
	2558	2559	2560	2561	2562	2558	2559	2560	2561	2562
ด้านการพัฒนาคน (People)										
PP 01 ร้อยละของประชากรที่อยู่ใต้เส้นความยากจน (ร้อยละ)* *****	7.49	9.22	8.32	11.38	6.14	8.46	12.27	10.46	17.43	6.09
PP 02 ร้อยละของทารกแรกเกิดที่มีน้ำหนักต่ำกว่าเกณฑ์ (ร้อยละทารกเกิดมีชีพ)* ***	9.49	9.85	9.95	10.19	10.47	10.11	10.68	9.98	10.13	10.06
PP 03 ร้อยละของประชากรที่เจ็บป่วยที่เป็นผู้ป่วยใน (ร้อยละ)* *****	10.60	10.88	10.63	11.21	11.23	12.60	12.91	12.31	12.66	12.52
PP 04 อัตราส่วนประชากรต่อแพทย์ (คน/แพทย์)*	2,832	2,991	2,676	2,549	2,274	2,345	2,530	2,249	2,168	2,118
PP 05 อัตราการเข้าเรียนรวมระดับมัธยมศึกษาตอนปลายและอาชีวศึกษา (ร้อยละ)	72.87	75.06	74.47	76.51	73.70	81.10	83.00	83.66	81.67	80.18
PP 06 จำนวนปีการศึกษาเฉลี่ยประชากรไทยอายุ 15-59 ปี (ปี)	8.66	8.85	8.93	9.07	9.15	9.28	9.40	9.33	9.34	9.55
PP 07 ค่าเฉลี่ยคะแนน o-net มัธยมศึกษาตอนปลาย (คะแนน)	33.67	33.31	31.89	33.60	35.29	34.88	34.49	32.76	35.12	36.08
ด้านเศรษฐกิจและความมั่งคั่ง (Prosperity)										
PT 01 อัตราการเปลี่ยนแปลงของรายได้เฉลี่ยของครัวเรือนในจังหวัด (ร้อยละ)	1.75	1.72	0.06	-0.00	-0.46	-4.93	-1.36	4.21	1.78	1.36
PT 02 อัตราการเปลี่ยนแปลงของผลิตภัณฑ์มวลรวมจังหวัด (ร้อยละ)	1.89	3.00	3.90	4.14	0.68	-7.78	0.72	14.86	5.04	-5.42
PT 03 อัตราการว่างงาน (ร้อยละ)*	0.75	0.85	1.01	0.89	0.86	1.12	1.40	1.37	1.53	0.86
PT 04 อัตราส่วนหนี้เฉลี่ยต่อรายได้เฉลี่ยของครัวเรือน (เท่า)* *****	6.67	7.10	7.61	7.46	6.92	7.77	7.76	7.51	8.16	8.59
PT 05 ผลผลิตแรงงาน (บาท/คน)	106,508	110,285	115,616	117,916	121,328	82,162	84,392	98,455	103,017	104,824
PT 06 สัดส่วนปริมาณการใช้ไฟฟ้าภาคครัวเรือนต่อประชากร (kw-ชั่วโมง/คน)	463.91	495.57	493.27	506.11	548.49	444.56	467.23	467.56	475.57	518.37
PT 07 สัดส่วนปริมาณน้ำมันเชื้อเพลิงภาคอุตสาหกรรมต่อ GPP ภาคอุตสาหกรรม (ลิตร/ล้านบาท)*	623.46	607.56	597.93	598.28	469.42	1,433.29	895.67	967.33	829.31	568.67
PT 08 ร้อยละที่อยู่ในระบบประกันสังคมต่อกำลังแรงงาน (ร้อยละ)	18.76	19.74	20.80	23.26	24.93	19.49	20.21	21.83	24.30	27.11
PT 09 ร้อยละของครัวเรือนที่มีบ้านและที่ดินเป็นของตนเอง (ร้อยละ)*****	81.42	82.21	81.28	83.11	82.47	91.64	87.65	88.92	87.47	86.11
PT 10 ร้อยละของหมู่บ้านที่ถนนสายหลักใช้การได้ตลอดปี (ร้อยละ)**	54.37	57.33	59.64	61.81	65.46	54.13	61.38	68.63	75.88	83.13
PT 11 สัมประสิทธิ์การกระจายรายได้* *****	0.403	0.415	0.421	0.427	0.432	0.403	0.432	0.460	0.489	0.517
ด้านสิ่งแวดล้อม (Planet)										
PN 01 อัตราการเปลี่ยนแปลงของพื้นที่ป่าไม้ในจังหวัด (ร้อยละ)	0.01	0.03	0.12	0.42	0.10	0.11	-0.12	-0.12	0.08	-0.08
PN 02 สัดส่วนปริมาณขยะที่กำจัดถูกต้องต่อปริมาณขยะที่เกิดขึ้น (ร้อยละ)	20.06	20.30	29.46	22.46	18.80	17.94	16.01	20.68	17.46	15.40
PN 03 ร้อยละของครัวเรือนที่เข้าถึงน้ำประปา (ร้อยละ)****	15.87	16.15	16.44	16.53	16.81	1.98	2.07	2.08	2.12	2.17
PN 04 ร้อยละของประชากรที่ประสบอุทกภัย (ร้อยละ)* *****	0.00	0.00	0.78	0.18	1.51	0.18	1.29	4.02	0.29	2.21
PN 05 ร้อยละของประชากรที่ประสบภัยแล้ง (ร้อยละ)* *****	0.02	0.00	0.00	0.00	0.00	32.66	28.86	0.00	0.00	0.00
ด้านสันติภาพและยุติธรรม (Peace)										
PC 01 การแจ้งความคดีชีวิต ร่างกาย เพศ และคดีประทุษร้ายต่อทรัพย์สิน (ต่อแสนคน)*	88.04	113.49	105.28	95.67	80.86	86.35	81.84	76.13	71.58	74.16
PC 02 จำนวนของประชากรในเรือนจำ (ต่อแสนคน)*	437.20	379.07	446.13	508.66	502.87	333.21	320.39	395.98	441.37	447.80
PC 03 จำนวนเจ้าหน้าที่ตำรวจ (ต่อแสนคน)	271.52	279.12	276.83	267.98	268.05	283.84	290.05	288.13	292.05	280.95
PC 04 อัตราการฆ่าตัวตาย (ต่อแสนคน)*	6.67	6.32	6.16	6.39	7.08	7.83	6.55	7.23	9.88	8.38
PC 05 จำนวนผู้ถูกกักขังที่รอการพิพากษาในสัดส่วนของประชากรในเรือนจำ (ร้อยละ)*	17.82	20.65	19.94	17.71	16.52	18.80	22.75	24.64	24.63	19.66
ด้านความเป็นหุ้นส่วนพัฒนา (Partnership)										
PS 01 ร้อยละของประชากรที่เข้าถึงอินเทอร์เน็ต (ร้อยละ)	32.73	41.27	46.82	50.80	60.75	29.97	38.36	44.57	47.10	56.61
PS 02 ร้อยละภาษีที่ท้องถิ่นจัดเก็บได้ต่อรายได้รวมที่ไม่รวมเงินอุดหนุนและเงินอุดหนุนเฉพาะกิจ	12.19	11.81	11.77	11.02	11.56	12.54	11.68	11.57	11.16	11.63
PS 03 ความสามารถในการเบิกจ่ายงบประมาณของจังหวัด (ร้อยละ)	92.15	85.72	81.56	70.14	71.87	92.18	96.82	80.29	53.19	48.11
PS 04 สัดส่วนองค์กรชุมชนต่อประชากรแสนคน (แห่ง/แสนคน)*****	110.15	109.62	127.39	129.32	142.82	260.78	279.57	277.84	281.73	290.26

ที่มา : ตัวชี้วัดการพัฒนาระดับจังหวัดและกลุ่มจังหวัด เดือนกรกฎาคม ปี 2564 ของสำนักงานสภาพัฒนาการเศรษฐกิจและสังคมแห่งชาติ

คำอธิบายข้อมูล (Metadata)

ภาคผนวก

ภาคผนวก ก

คำอธิบายข้อมูลหรือเมทาดาทาสำหรับชุดข้อมูลภาครัฐ (Metadata Standard)

ตารางที่ 1 คำอธิบายข้อมูลส่วนหลัก (Mandatory Metadata) สำหรับชุดข้อมูลภาครัฐ

No.	ชื่อรายการไทย	ชื่อทางเทคนิค	คำอธิบาย	ตัวเลือก / รูปแบบ	ตัวอย่าง	
1	ประเภทข้อมูล	data_type	ชุดข้อมูลนี้เป็นข้อมูลประเภทใด	Code (Character 1 digits (1-9)) ดูรายละเอียด “ภาคผนวก ข.”	1 = ข้อมูลระเบียบ	2 = ข้อมูลสถิติ
2	ชื่อชุดข้อมูล	title	ชื่อของชุดข้อมูลที่กำหนดโดย องค์กรที่รับผิดชอบข้อมูล	Text (150 Characters)	รายได้จากการท่องเที่ยว	จำนวนกำลังแรงงานรวม
3	องค์กร	owner_org	ชื่อองค์กรที่รับผิดชอบข้อมูล	Code (Character 4 digits) ดูรายละเอียด “ภาคผนวก ข.”	สำนักงานปลัดกระทรวงการ ท่องเที่ยวและกีฬา	สำนักงานสถิติแห่งชาติ
4	ชื่อผู้ติดต่อ	maintainer	ชื่อกอง สำนัก หรือฝ่าย ที่ได้รับ การมอบหมายให้รับผิดชอบ ข้อมูล	Text (150 Characters)	กลุ่มสารสนเทศด้าน เศรษฐกิจ	กองสถิติสังคม
5	อีเมลผู้ติดต่อ	maintainer_email	อีเมลกอง สำนัก หรือฝ่าย ที่ได้รับ การมอบหมายให้รับผิดชอบ ข้อมูล	Text (50 Characters)	bets@mots.go.th	slaborfs@nso.go.th

มสพร. 1-2564

No.	ชื่อรายการไทย	ชื่อทางเทคนิค	คำอธิบาย	ตัวเลือก / รูปแบบ	ตัวอย่าง	
6	คำสำคัญ	tag_string	หัวข้อ คำ วลี หรือแท็ก (tag) ที่ใช้ระบุคำสำคัญในชุดข้อมูล	Text แยกแต่ละ keywords ด้วย “,” (comma) (200 Characters)	รายได้, ทองเที่ยว, จังหวัด	แรงงาน, กำลังแรงงาน
7	รายละเอียด	notes	คำอธิบายรายละเอียดที่สำคัญของชุดข้อมูลอย่างสั้น เช่น คำนิยาม ชุดข้อมูลเกี่ยวกับอะไร มีวิธีการจัดเก็บแบบใด กลุ่มเป้าหมายผู้ใช้งานข้อมูลเป็นใคร	Text (1,000 Characters)	รายได้จากการท่องเที่ยว จำแนกรายจังหวัด	กำลังแรงงานรวม หมายถึง บุคคลทุกคนที่มี อายุ 15 ปี ขึ้นไป ในสัปดาห์แห่งการสำรวจเป็นผู้อยู่ในกำลังแรงงานปัจจุบัน และเป็น ผู้ถูกจัดจำแนกอยู่ในประเภทกำลังแรงงานที่รอฤดูกาล
8	วัตถุประสงค์	objective	อธิบายที่มาและวัตถุประสงค์ของการจัดทำชุดข้อมูล เช่น กฎหมาย ภารกิจ โครงการตามแผน ยุทธศาสตร์ และเพื่อใช้ในการวิเคราะห์หรือตอบใจหยาบในประเด็นยุทธศาสตร์ในเรื่องใดที่ผู้ต้องการ	Code (Character 2 digits (01-99)) ดูรายละเอียด “ภาคผนวก ข.”	04 = แผนพัฒนาการ ท่องเที่ยวแห่งชาติ ฉบับที่ 2 (พ.ศ. 2560-2564) 11 = พันธกิจของ สป.กก. - เพื่อยุทธศาสตร์สถานการณ์ด้านการท่องเที่ยว	10 = กฎกระทรวง 11 = พันธกิจของสำนักงานสถิติแห่งชาติ - เพื่อประมาณจำนวนและลักษณะของกำลังแรงงานภายในประเทศ
9.1	หน่วยความถี่ของการปรับปรุงข้อมูล	update_frequency_unit	สำหรับข้อมูลระยะเบี่ยน และข้อมูลภูมิสารสนเทศเชิงพื้นที่ : ความถี่ที่ข้อมูลในระบบคลังข้อมูลถูกปรับปรุง/เพิ่ม หรือเปลี่ยนแปลงสำหรับข้อมูลสถิติ: ความถี่ในการเผยแพร่ต่อผู้ใช้ข้อมูล	Code (1 Character (A-Z)) ดูรายละเอียด “ภาคผนวก ข.”	A	M

No.	ชื่อรายการไทย	ชื่อทางเทคนิค	คำอธิบาย	ตัวเลือก / รูปแบบ	ตัวอย่าง	
9.2	ค่าความถี่ของการปรับปรุงข้อมูล	update_frequency_interval	ใช้คุณสมบัตินี้ประกอบกับหน่วยความถี่ในการปรับปรุงข้อมูล ตัวอย่างเช่น ถ้าชุดข้อมูลมีการปรับปรุงทุก ๆ 2 ปี ท่านสามารถใส่ “2” สำหรับค่าความถี่ และ “รายปี” สำหรับหน่วยความถี่	Number หรือ เว้นว่างไว้	2	1
10	ขอบเขตเชิงภูมิศาสตร์หรือเชิงพื้นที่	geo_coverage	<u>สำหรับข้อมูลทะเบียน และข้อมูลภูมิสารสนเทศเชิงพื้นที่:</u> มิติการจัดจำแนกข้อมูลพื้นที่ในระดับย่อยที่สุดในการจัดเก็บข้อมูล <u>สำหรับข้อมูลสถิติ:</u> มิติการจัดจำแนกข้อมูลพื้นที่ในระดับย่อยที่สุดในการนำเสนอข้อมูล	Code (Character 2 digits (00-99)) ดูรายละเอียด “ภาคผนวก ข.”	06 = จังหวัด	06 = จังหวัด
11	แหล่งที่มา	data_source	แหล่งที่มาของข้อมูลที่ทำมาจัดทำชุดข้อมูล พร้อมหน่วยงานที่จัดทำ เช่น สํารวจภาวะการทำงานของประชากร (สำนักงานสถิติแห่งชาติ) ฐานข้อมูลทะเบียนราษฎร (กรมการปกครอง)	Text (200 Characters)	รายงานสถานการณ์ด้านการท่องเที่ยว (สป.กก.)	สํารวจภาวะการทำงานของประชากร (สำนักงานสถิติแห่งชาติ)
12	รูปแบบการเก็บข้อมูล	data_format	รูปแบบของการจัดเก็บข้อมูล	Code (Character 2 digits (01-99)) ดูรายละเอียด “ภาคผนวก ข.”	02 = csv 07 = text	01 = Database 10 = XLS 07 = text 99 = อื่น ๆ ระบุ SPSS

มสพร. 1-2564

No.	ชื่อรายการไทย	ชื่อทางเทคนิค	คำอธิบาย	ตัวเลือก / รูปแบบ	ตัวอย่าง	
13	หมวดหมู่ข้อมูล ตามธรรมาภิบาล ข้อมูลภาครัฐ	data_category	หมวดหมู่ข้อมูลตามธรรมาภิบาล ข้อมูลภาครัฐ	Code (Character 1 digits (1-4)) ดูรายละเอียด “ภาคผนวก ข.”	1 = ข้อมูลสาธารณะ	1 = ข้อมูลสาธารณะ
14	สัญญาอนุญาตให้ ใช้ข้อมูล	license_id	สัญญาอนุญาตให้ใช้ข้อมูล ต้อง สอดคล้องกับหมวดหมู่ข้อมูลตาม ธรรมาภิบาลข้อมูลภาครัฐ	Code (Character 1 digits (01-99)) ดูรายละเอียด “ภาคผนวก ข.”	99 = DGA Open Government License	98 = License not specified

ตารางที่ 2 คำอธิบายข้อมูลส่วนที่เป็นทางเลือก (Optional Metadata) สำหรับชุดข้อมูลภาครัฐ: ประเภทข้อมูลระเบียบ

No.	ชื่อรายการไทย	ชื่อทางเทคนิค	คำอธิบาย	ตัวเลือก / รูปแบบ
15	เงื่อนไขในการเข้าถึงข้อมูล	accessible_condition	เงื่อนไขเพื่อให้สามารถเข้าถึงหรือใช้ข้อมูลได้ ในกรณีที่เลือกหมวดหมู่ข้อมูลตามธรรมาภิบาลข้อมูลภาครัฐในรายการที่ 13 เป็นข้อมูลความมั่นคง ข้อมูลความลับทางราชการ ข้อมูลส่วนบุคคล	ในกรณีรายการที่ 13 เป็นข้อมูลสาธารณะ กำหนดเป็นค่า “ไม่มี” ในกรณีที่รายการที่ 13 ไม่ใช่ข้อมูลสาธารณะ กำหนดเป็นค่า “มี” พร้อมระบุเงื่อนไขในการเข้าถึงข้อมูล
16	วันที่เริ่มต้นสร้าง	created_date	วัน เดือน ปี ที่เริ่มต้นสร้างหรือจัดทำข้อมูล โดยระบบสร้างขึ้นอัตโนมัติ หรือดึงข้อมูลจากฐานข้อมูล	DATE: YYYY-MM-DD ในรูปแบบปี พ.ศ.
17	วันที่ปรับปรุงข้อมูลล่าสุด	last_updated_date	วัน เดือน ปี ที่ปรับปรุงหรือเผยแพร่ข้อมูลล่าสุด โดยระบบสร้างขึ้นอัตโนมัติ หรือดึงข้อมูลจากฐานข้อมูล	DATE: YYYY-MM-DD ในรูปแบบปี พ.ศ.
18	URL	url	URL ที่สามารถเข้าถึงชุดข้อมูลได้	Text โดยมีชื่อ Domain ที่เป็นทางการ
19	ผู้สนับสนุนหรือผู้ร่วมดำเนินการ	data_support	องค์กรสนับสนุนหรือร่วมดำเนินการ นอกเหนือจากองค์กรที่รับผิดชอบข้อมูล	Code (Character 1 digits (0-9)) ดูรายละเอียด “ภาคผนวก ข.”
20	หน่วยที่ย่อยที่สุดของการจัดเก็บข้อมูล	data_collect	หน่วยที่ย่อยที่สุดของการจัดเก็บข้อมูล เช่น บุคคล สถานประกอบการ ประเทศ	Code (Character 2 digits (0-9)) ดูรายละเอียด “ภาคผนวก ข.”
21	ภาษาที่ใช้	data_language	ภาษาที่ใช้ในชุดข้อมูล เช่น ภาษาไทย ภาษาอังกฤษ ภาษาจีน ภาษาญี่ปุ่น	Code (Character 2 digits (0-9)) ดูรายละเอียด “ภาคผนวก ข.”
22	ชุดข้อมูลที่มีคุณค่าสูง	high_value_dataset	ชุดข้อมูลที่มีคุณค่าสูง โดยหน่วยงานที่นำเข้าข้อมูลไม่ต้องการออก	BOOLEAN (เป็น และ ไม่เป็น)
23	ข้อมูลอ้างอิง	reference_data	ข้อมูลอ้างอิง โดยหน่วยงานที่นำเข้าข้อมูลไม่ต้องการออก	BOOLEAN (เป็น และ ไม่เป็น)

ตารางที่ 3 คำอธิบายข้อมูลส่วนที่เป็นทางเลือก (Optional Metadata) สำหรับชุดข้อมูลภาครัฐ: ประเภทข้อมูลสถิติ

No.	ชื่อรายการไทย	ชื่อทางเทคนิค	คำอธิบาย	ตัวเลือก / รูปแบบ
15	เงื่อนไขในการเข้าถึงข้อมูล	accessible_condition	เงื่อนไขเพื่อให้สามารถเข้าถึงหรือใช้ข้อมูลได้ ในกรณีที่เลือกหมวดหมู่ข้อมูลตามธรรมาภิบาลข้อมูลภาครัฐในรายการที่ 13 เป็นข้อมูลความมั่นคง ข้อมูลความลับทางราชการ ข้อมูลส่วนบุคคล	ในกรณีรายการที่ 13 เป็นข้อมูลสาธารณะ กำหนดเป็นค่า “ไม่มี” ในกรณีที่รายการที่ 13 ไม่ใช่ข้อมูลสาธารณะ กำหนดเป็นค่า “มี” พร้อมระบุเงื่อนไขในการเข้าถึงข้อมูล
16	ปีข้อมูลที่เริ่มต้นจัดทำ	first_year_of_data	ปีข้อมูลที่เริ่มต้นจัดทำ ในกรณีความถี่ในการจัดทำมากกว่าปีละครั้ง ให้ระบุ วันที่หรือเดือนหรือไตรมาสที่เริ่มต้นจัดทำ เช่น มี.ค./2540	DATE: YYYY-MM-DD โดยในกรณีที่ไม่สามารถระบุวัน หรือเดือน ให้แสดงเฉพาะปี (ในรูปแบบปี พ.ศ.) หรือเดือนที่เลือก
17	ปีข้อมูลล่าสุดที่เผยแพร่	last_year_of_data	ปีข้อมูลล่าสุดที่เผยแพร่ ในกรณีที่ความถี่ในการเผยแพร่มากกว่าปีละครั้ง ให้ระบุ วันที่หรือเดือนหรือไตรมาสล่าสุดที่เผยแพร่ เช่น มี.ค./2562	DATE: YYYY-MM-DD โดยในกรณีที่ไม่สามารถระบุวัน หรือเดือน ให้แสดงเฉพาะปี (ในรูปแบบปี พ.ศ.) หรือเดือนที่เลือก
18	วันที่กำหนดเผยแพร่ข้อมูล	data_release_calendar	แสดงกำหนดการเผยแพร่วัน เดือน ปี หรือในกรณีที่สามารถระบุเป็นชั่วโมงหรือนาทีได้ให้ระบุ ทั้งนี้ขึ้นกับลักษณะของสถิติทางการ	DATETIME: YYYY-MM-DD-hh-mm ในกรณีกำหนดการเผยแพร่เป็น ปี-เดือน-วัน-ชั่วโมง-นาที หากสามารถระบุได้ชัดเจน หรือ ระบุ..... ในกรณีที่ไม่สามารถกำหนดเป็นวันเวลาที่ชัดเจน เช่น ทุกวันที่ 3 ของเดือน หรือ เวลา 9.00 น. ของวันที่ 1 ของทุกเดือน เป็นต้น
19	วันที่ปรับปรุงข้อมูลล่าสุด	last_updated_date	วัน เดือน ปี ที่ปรับปรุงหรือเผยแพร่ข้อมูลล่าสุด โดยระบบสร้างขึ้นอัตโนมัติ หรือดึงข้อมูลจากฐานข้อมูล	DATE: YYYY-MM-DD ในรูปแบบปี พ.ศ.
20	การจัดจำแนก	disaggregation	การจัดจำแนกที่ใช้ในการจัดทำสถิติทางการ เช่น เพศ อายุ ศาสนา ระดับการศึกษา อาชีพ ประเทศ	Code (Character 2 digits (0-9)) ดูรายละเอียด “ภาคผนวก ข.”

No.	ชื่อรายการไทย	ชื่อทางเทคนิค	คำอธิบาย	ตัวเลือก / รูปแบบ
21	หน่วยวัด	unit_of_measure	หน่วยนับจำนวน เช่น บาท ไร่ ครั้วเรือน คน คดี ขึ้น อัน เครื่อง งาน กิโลกรัม กิโลเมตร ต่อประชากร 1,000 คน หรือไม่มีหน่วยในกรณีที่เป็นดัชนี	Text (100 Characters)
22	หน่วยตัวคูณ	unit_of_multiplier	ตัวคูณของหน่วยวัด เช่น ข้อมูลมูลค่าการลงทุน หน่วย: ล้านบาท หน่วยวัดคือ บาท หน่วยตัวคูณคือ 1 ล้าน	Code (Character 2 digits (0-9)) ดูรายละเอียด “ภาคผนวก ข.”
23	วิธีการคำนวณ	calculation_method	วิธีการคำนวณหรือสูตรในการคำนวณที่ใช้ในการจัดทำสถิติหรือตัวชี้วัด	Text (500 Characters)
24	มาตรฐานการจัดทำข้อมูล	standard	มาตรฐานต่าง ๆ ทั้งที่เป็นมาตรฐานสากลและมาตรฐานในประเทศที่นำมาใช้อ้างอิงในการจัดทำสถิติทางการทั้งวิธีการจัดทำ รหัส การเผยแพร่ เช่น มาตรฐานการจัดทำตามSNA, มาตรฐาน ISO, มาตรฐานรหัสTSIC, มาตรฐานรหัสHS มาตรฐานการเผยแพร่ SDDS	Text (200 Characters)
25	URL	url	URL ที่สามารถเข้าถึงชุดข้อมูลได้	ใช้คำอธิบายข้อมูลส่วนที่เป็นทางเลือก (Optional Metadata) สำหรับชุดข้อมูล ภาครัฐ: <u>ประเภทข้อมูลระเบียบ</u> ในรายการที่ 18 URL
26	ภาษาที่ใช้	data_language	ภาษาที่ใช้ในชุดข้อมูล เช่น ภาษาไทย ภาษาอังกฤษ ภาษาจีน ภาษาญี่ปุ่น	ใช้คำอธิบายข้อมูลส่วนที่เป็นทางเลือก (Optional Metadata) สำหรับชุดข้อมูล ภาครัฐ: <u>ประเภทข้อมูลระเบียบ</u> ในรายการที่ 21 ภาษาที่ใช้
27	สถิติทางการ	official_statistics	ข้อความ หรือตัวเลขที่เป็นตัวแทนแสดงถึงคุณลักษณะของสิ่งต่าง ๆ ในประเทศ ที่ประมวลตามความเป็นจริงจากข้อมูลที่เก็บรวบรวมได้ตามหลักวิชาการทางสถิติ และเป็นสถิติที่มีความสำคัญต่อการใช้ในการกำหนดนโยบายเพื่อการพัฒนาประเทศ โดยหน่วยงานที่นำเข้าข้อมูลไม่ต้องกรอก	Boolean (ใช่ และ ไม่ใช่)

ตารางที่ 4 คำอธิบายข้อมูลส่วนที่เป็นทางเลือก (Optional Metadata) สำหรับชุดข้อมูลภาครัฐ: ประเภทข้อมูลภูมิศาสตร์สารสนเทศ

No.	ชื่อรายการภาษาไทย	ชื่อรายการทางเทคนิค	คำอธิบาย	ตัวเลือก/รูปแบบ
15	เงื่อนไขในการเข้าถึงข้อมูล	accessible_condition	เงื่อนไขเพื่อให้สามารถเข้าถึงหรือใช้ข้อมูลได้ ในกรณี ที่เลือกหมวดหมู่ข้อมูลตามธรรมชาติข้อมูลภาครัฐ ในรายการที่ 13 เป็นข้อมูลความมั่นคง ข้อมูล ความลับทางราชการ ข้อมูลส่วนบุคคล	ในกรณีรายการที่ 13 เป็นข้อมูลสาธารณะ กำหนดเป็นค่า “ไม่มี” ในกรณีที่รายการที่ 13 ไม่ใช่ข้อมูล สาธารณะ กำหนดเป็นค่า “มี” พร้อมระบุ เงื่อนไขในการเข้าถึงข้อมูล
16	ชุดข้อมูลภูมิศาสตร์	geographic_data_set	ชุดข้อมูลภูมิศาสตร์จำแนกเป็นลักษณะเฉพาะด้าน ต่าง ๆ ของชั้นข้อมูลโดยแบ่งออกเป็น 13 ชุดข้อมูล ตามข้อกำหนดของมาตรฐาน โครงสร้าง เนื้อหา คุณลักษณะ คุณภาพของชุดข้อมูลภูมิศาสตร์พื้นฐาน (Fundamental Geographic Data Set : FGDS)	Code (Character 2 digits (0-9)) ดูรายละเอียด “ภาคผนวก ข”
17	มาตราส่วน	equivalent_scale	แสดงอัตราส่วนเปรียบเทียบระหว่างระยะทางที่วัดได้ บนแผนที่ 1 หน่วยกับระยะทางที่วัดได้จริงบนภูมิ ประเทศ	Code (Character 1 digits (0-9)) ดูรายละเอียด “ภาคผนวก ข”
18.1	ค่าพิกัดกรอบพื้นที่ด้านทิศ ตะวันตก	west_bound_longitude	เส้นรอยตัดระหว่างผิวโลกกับพื้นราบที่ตั้งฉากกับแกน ขั้วโลกเหนือ รอยตัดนี้จะเป็นวงกลมที่ขนานกับเส้น ศูนย์สูตร ค่าลองจิจูดนับออกจากเมริเดียนแรกไปทาง ตะวันตก โดยวัดไปตามเส้นศูนย์สูตร เป็นมุมที่ ศูนย์กลางโลก	Text (20 Characters)
18.2	ค่าพิกัดกรอบพื้นที่ด้านทิศ ตะวันออก	east_bound_longitude	เส้นรอยตัดระหว่างผิวโลกกับพื้นราบที่ตั้งฉากกับแกน ขั้วโลกเหนือ รอยตัดนี้จะเป็นวงกลมที่ขนานกับเส้น ศูนย์สูตร ค่าลองจิจูดนับออกจากเมริเดียนแรกไปทาง ตะวันออก โดยวัดไปตามเส้นศูนย์สูตร เป็นมุมที่ ศูนย์กลางโลก	Text (20 Characters)

No.	ชื่อรายการภาษาไทย	ชื่อรายการทางเทคนิค	คำอธิบาย	ตัวเลือก/รูปแบบ
18.3	ค่าพิกัดรอบพื้นที่ด้านทิศเหนือ	north_bound_longitude	เส้นรอยตัดระหว่างผิวโลกกับพื้นราบที่ตั้งฉากกับแกนขั้วโลกเหนือ รอยตัดนี้จะเป็นวงกลมที่ขนานกับเส้นศูนย์สูตร ค่าของละติจูดนับออกจากเส้นศูนย์สูตรไปทางขั้วโลกเหนือ โดยวัดไปตามเส้นเมริเดียน เป็นมุมที่ศูนย์กลางของโลก	Text (20 Characters)
18.4	ค่าพิกัดรอบพื้นที่ด้านทิศใต้	south_bound_longitude	เส้นรอยตัดระหว่างผิวโลกกับพื้นราบที่ตั้งฉากกับแกนขั้วโลกใต้ รอยตัดนี้จะเป็นวงกลมที่ขนานกับเส้นศูนย์สูตร ค่าของละติจูดนับออกจากเส้นศูนย์สูตรไปทางขั้วโลกใต้ โดยวัดไปตามเส้นเมริเดียน เป็นมุมที่ศูนย์กลางของโลก	Text (20 Characters)
19	ความถูกต้องของตำแหน่ง	positional_accuracy	มีการควบคุมความถูกต้องของข้อมูล เช่น การวัดความถูกต้องของตำแหน่งทางราบด้วยค่า $Accuracy_{H(CE95)}$ ของข้อมูล FGDS ของชั้นข้อมูล และ/หรือ การวัดความถูกต้องเชิงตำแหน่งทางราบด้วย RMSEH ของข้อมูล FGDS ของชั้นข้อมูล	Text (100 Characters) กรณีที่มีการควบคุมความคลาดเคลื่อนของข้อมูล กำหนดเป็นค่า “มี” พร้อมระบุวิธีการที่ใช้และค่าที่คำนวณได้ (ถ้ามี) ดูรายละเอียด “ภาคผนวก ข.” กรณีที่ไม่มีการควบคุมความคลาดเคลื่อนของข้อมูล กำหนดเป็นค่า “ไม่มี” การระบุความถูกต้องของตำแหน่งต้องสอดคล้องกับรายการที่ 16 ชุดข้อมูลภูมิศาสตร์ (geographic_data_set)
20	เวลาอ้างอิง	reference_period	แสดง วัน เดือน ปี ที่ใช้อ้างอิง/อธิบายข้อมูลภูมิสารสนเทศเชิงพื้นที่ เพื่อให้ทราบว่าภูมิสารสนเทศเชิงพื้นที่ที่รวบรวมได้เป็นของช่วงเวลาใดหรืออ้างอิงขณะใด หรือในกรณีที่สามารระบุเป็นชั่วโมงหรือนาทีได้	DATETIME: YYYY-MM-DD-hh-mm ในกรณีกำหนดการเผยแพร่เป็น ปี-เดือน-วัน-ชั่วโมง-นาทีย หากสามารถระบุได้ชัดเจนหรือ ระบุ.....

No.	ชื่อรายการภาษาไทย	ชื่อรายการทางเทคนิค	คำอธิบาย	ตัวเลือก/รูปแบบ
			ให้ระบุ ทั้งนี้ขึ้นกับลักษณะของข้อมูล เช่น วันสุดท้ายของเดือน สัปดาห์แรกของเดือนปีปฏิทิน	ในกรณีที่ไม่สามารถกำหนดเป็นวันเวลาที่ชัดเจน เช่น ทุกวันที่ 3 ของเดือน หรือ เวลา 9.00 น. ของวันที่ 1 ของทุกเดือน เป็นต้น
21	วันที่ปรับปรุงข้อมูลล่าสุด	last_updated_date	วัน เดือน ปี ที่ปรับปรุงหรือเผยแพร่ข้อมูลล่าสุด โดยระบบสร้างขึ้นอัตโนมัติ หรือดึงข้อมูลจากฐานข้อมูล	DATE: YYYY-MM-DD ในรูปแบบปี พ.ศ.
22	วันที่กำหนดเผยแพร่ข้อมูล	data_release_calendar	แสดงกำหนดการเผยแพร่วัน เดือน ปี หรือในกรณีที่ สามารถระบุเป็นชั่วโมงหรือนาทีได้ให้ระบุ ทั้งนี้ขึ้นกับลักษณะของข้อมูล	DATETIME: YYYY-MM-DD-hh-mm ในกรณีกำหนดการเผยแพร่เป็น ปี-เดือน-วัน-ชั่วโมง-นาที หากสามารถระบุได้ชัดเจน หรือ ระบุ..... ในกรณีที่ไม่สามารถกำหนดเป็นวันเวลาที่ชัดเจน เช่น ทุกวันที่ 3 ของเดือนหรือเวลา 9.00 น. ของวันที่ 1 ของทุกเดือน เป็นต้น
23	วันที่เผยแพร่ข้อมูล	data_release_date	แสดง วัน เดือน ปี ที่มีการเผยแพร่ข้อมูลหรือในกรณีที่ สามารถระบุเป็นชั่วโมงหรือนาทีได้ให้ระบุ ทั้งนี้ขึ้นกับลักษณะของภูมิสารสนเทศเชิงพื้นที่	DATETIME: YYYY-MM-DD-hh-mm ในกรณีที่เผยแพร่เป็น ปี-เดือน-วัน-ชั่วโมง-นาที หากสามารถระบุได้ชัดเจน หรือ ระบุ..... ในกรณีที่ไม่สามารถกำหนดเป็นวันเวลาที่ชัดเจน เช่น ทุกวันที่ 3 ของเดือน หรือ เวลา 9.00 น. ของวันที่ 1 ของทุกเดือน เป็นต้น
24	URL	url	URL ที่สามารถเข้าถึงชุดข้อมูลได้	Text (100 Characters)
25	ภาษาที่ใช้	data_language	ภาษาที่ใช้ในชุดข้อมูล เช่น ภาษาไทย ภาษาอังกฤษ ภาษาจีน ภาษาญี่ปุ่น	Code (Character 2 digits (0-9)) ดูรายละเอียด “ภาคผนวก ข”

ตารางที่ 5 รายการพจนานุกรมข้อมูล (Data Dictionary)

No.	ชื่อรายการ	คำอธิบาย	ตัวเลือก / รูปแบบ
1	Name	ชื่อตัวแปรข้อมูล	Text
2	Data Type	ชนิดของตัวแปรข้อมูล	เลือกใช้ตัวอย่างกลุ่มของชนิดข้อมูลสำหรับ Data Dictionary จากแหล่งต่าง ๆ เช่น MariaDB Data Types , Microsoft Access Data Types , JSON Data Types เป็นต้น
3	Description	คำอธิบายตัวแปรข้อมูล	Text
4	Required	ข้อมูลไม่สามารถเป็นค่าว่าง (null) ได้หรือไม่	สำหรับฐานข้อมูลเลือก YES / NO สำหรับชุดข้อมูลอื่น ๆ เลือก true / false
5	Example	แสดงข้อมูลจริงจากหนึ่งตัวอย่างข้อมูล (sample)	ขึ้นอยู่กับตัวอย่างข้อมูล

หมายเหตุ : รายการ 1 - 3 เป็นรายการแบบ Mandatory ที่หน่วยงานภาครัฐจำเป็นต้องจัดทำและระบุรายละเอียด

- 1) รายการชนิดข้อมูล (Data Type) สำหรับพจนานุกรมข้อมูล ที่ใช้อาจแตกต่างกันไปขึ้นอยู่กับรูปแบบการเก็บของข้อมูล และระบบการจัดการข้อมูลที่ใช้งานจริง ภายในแต่ละองค์กร คณะผู้จัดทำจึงไม่กำหนดมาตรฐานสำหรับตัวเลือกของชนิดข้อมูลนี้ แต่ผู้จัดทำ Data Dictionary สามารถศึกษาและเลือกใช้ตัวอย่างกลุ่มของชนิดข้อมูลจาก “ตัวเลือก / รูปแบบ”
- 2) รายการบ่งบอกว่าข้อมูลไม่สามารถเป็นค่าว่างได้หรือไม่ (Required) มีมาตรฐานการเลือกใช้อย่างแตกต่างกันไป ขึ้นอยู่กับรูปแบบการเก็บของข้อมูล และระบบการจัดการข้อมูลที่ใช้งานจริง คณะผู้จัดทำจึงกำหนดมาตรฐาน 2 ชุดตัวเลือก ตามปรากฏใน “ตัวเลือก / รูปแบบ”

ภาคผนวก ข

คำอธิบายรายละเอียดตัวเลือก

สำหรับรายการคำอธิบายข้อมูลส่วนหลัก (Mandatory Metadata) สำหรับชุดข้อมูลภาครัฐ

รายการที่ 1 ประเภทข้อมูล (data_type)

Code List	รายการตัวเลือกเพื่อแสดงผล	คำอธิบาย	หมายเหตุ
1	ข้อมูลระเบียน	ข้อมูลระเบียน (Record) ที่จากระบบฐานข้อมูลทะเบียนหรือจากการบริหารงานของหน่วยงาน และที่ได้จากการสำมะโน/สำรวจด้วยตัวอย่าง รวมทั้ง Transaction Data ตัวอย่างเช่น รายการจดทะเบียนธุรกิจ และ รายการจดทะเบียนสรรพสามิต เป็นต้น	อ้างอิงจาก World Bank แบ่งประเภทข้อมูลของบัญชีข้อมูลออกเป็น Time Series, Microdata และ Geospatial (https://datacatalog.worldbank.org/) เพิ่มเติมจากมาตรฐาน Dublin core เพื่อการจัดเก็บและใช้ประโยชน์ตามประเภทข้อมูล
2	ข้อมูลสถิติ	ข้อความหรือตัวเลขที่แสดงผลที่ประมวลจากข้อมูลที่เก็บรวบรวมได้	
3	ข้อมูลภูมิสารสนเทศเชิงพื้นที่	ข้อมูลหรือสารสนเทศที่มีความสัมพันธ์กับตำแหน่งในพื้นที่ เช่น แผนที่ ภาพถ่ายทางอากาศ และภาพถ่ายทาง	
4	ข้อมูลหลากหลายประเภท	ชุดข้อมูลที่รวบรวมมาจากข้อมูลหลากหลายประเภทมาจัดเป็นชุดข้อมูลตามความต้องการใช้งาน เช่น ชุดข้อมูลที่ประกอบด้วยข้อมูลระเบียน ข้อมูลสถิติ ข้อมูลภาพ เป็นต้น	
9	ข้อมูลประเภทอื่น ๆ ระบุ...	ข้อมูลนอกเหนือจาก 4 ประเภทข้างต้น	

รายการที่ 3 องค์กร (data_owner)

Code List	รายการตัวเลือก เพื่อแสดงผล	คำอธิบาย	หมายเหตุ
01	สำนักนายกรัฐมนตรี	ส่วนราชการ	อ้างอิงจากรหัสหน่วยงานภาครัฐ กรมบัญชีกลาง
0101	สำนักงานปลัดสำนักนายกรัฐมนตรี	ส่วนราชการ	
0102	กรมประชาสัมพันธ์	ส่วนราชการ	
0103	สำนักงานคณะกรรมการคุ้มครอง ผู้บริโภค	ส่วนราชการ	
02	กระทรวงกลาโหม	ส่วนราชการ	
0201	สำนักงานปลัดกระทรวงกลาโหม	ส่วนราชการ	
0202	กรมราชองครักษ์	ส่วนราชการ	
0203	กองบัญชาการทหารสูงสุด	ส่วนราชการ	
03	กระทรวงการคลัง	ส่วนราชการ	
0302	สำนักงานปลัดกระทรวงการคลัง	ส่วนราชการ	
0303	กรมธนารักษ์	ส่วนราชการ	
0304	กรมบัญชีกลาง	ส่วนราชการ	
S306	บริษัท ทำอากาศยานไทย จำกัด (มหาชน)	รัฐวิสาหกิจ	
S307	บริษัท การบินไทย จำกัด (มหาชน)	รัฐวิสาหกิจ	
S318	บริษัท อสมท จำกัด (มหาชน)	รัฐวิสาหกิจ	
S507	บริษัท ปตท. จำกัด (มหาชน)	รัฐวิสาหกิจ	
S508	บริษัท ปตท.สำรวจและผลิตปิโตรเลียม จำกัด (มหาชน)	รัฐวิสาหกิจ	
S509	บริษัท บางจากปิโตรเลียม จำกัด (มหาชน)	รัฐวิสาหกิจ	
S702	ธนาคารกรุงไทย	รัฐวิสาหกิจ	
S306	บริษัท ทำอากาศยานไทย จำกัด (มหาชน)	รัฐวิสาหกิจ	
8126	กองทุนบำเหน็จบำนาญข้าราชการ (กบข.)	หน่วยงานของรัฐที่ จัดตั้งโดยกฎหมาย เฉพาะ	
0811	สำนักงานการบินพลเรือน แห่งประเทศไทย	องค์กรอิสระตาม รัฐธรรมนูญ	

หมายเหตุ ตัวอย่างรหัสหน่วยงานภาครัฐ กรมบัญชีกลาง

รายการที่ 8 วัตถุประสงค์ (objective)

Code List	รายการตัวเลือกเพื่อแสดงผล	คำอธิบาย	หมายเหตุ
01	ยุทธศาสตร์ชาติ	ยุทธศาสตร์ชาติตามกฎหมายว่าด้วยการจัดทำยุทธศาสตร์ชาติ ซึ่งเป็นเป้าหมายการพัฒนาประเทศอย่างยั่งยืนตามหลักธรรมาภิบาลเพื่อใช้เป็นกรอบในการจัดทำแผนต่าง ๆ ให้สอดคล้องและบูรณาการกันเพื่อให้เกิดเป็นพลังผลักดันร่วมกันไปสู่เป้าหมายดังกล่าว (รัฐธรรมนูญแห่งราชอาณาจักรไทย พ.ศ. 2560 หมวด 6 แนวนโยบายแห่งรัฐ มาตรา 65) (แผนระดับที่ 1)	- ตอบได้มากกว่า 1 ข้อ ให้สามารถระบุคำอธิบายรายละเอียดของแต่ละตัวเลือกได้ - อ้างอิงจากระดับของแผนสำนักงานสภาพัฒนาการเศรษฐกิจและสังคมแห่งชาติ - เพิ่มเติมจากมาตรฐาน
02	แผนพัฒนาเศรษฐกิจและสังคมแห่งชาติ	แผนสำหรับถ่ายทอดยุทธศาสตร์ชาติสู่กรอบและแนวทางในการพัฒนาประเทศในแต่ละช่วงระยะเวลา 5 ปี (แผนระดับที่ 2)	Dublin core เพื่อให้เห็นถึงวัตถุประสงค์ที่เฉพาะ เจาะจง และประโยชน์ต่อการติดตาม
03	แผนความมั่นคงแห่งชาติ	นโยบายและแผนระดับชาติว่าด้วยความมั่นคงแห่งชาติ” ตามกฎหมายว่าด้วยความมั่นคงแห่งชาติ ซึ่งเป็นนโยบายและแผนหลักของชาติที่เป็นกรอบหรือทิศทางในการดำเนินการป้องกัน แจ่งเตือน แก้ไข หรือระงับยับยั้งภัยคุกคามเพื่ออ้ารงไว้ซึ่งความมั่นคงแห่งชาติ ปี (แผนระดับที่ 2)	ประเมินผลการดำเนินงานของตามแผนระดับต่าง ๆ ของประเทศ เชื่อมโยงกับระบบติดตามและประเมินผลแห่งชาติ (eMENSCR) ซึ่งเป็นหน้าที่ของหน่วยงานของรัฐ
04	แผนแม่บทภายใต้ยุทธศาสตร์ชาติ	แผนแม่บทเพื่อบรรลุเป้าหมายตามที่กำหนดไว้ในยุทธศาสตร์ชาติ (พระราชบัญญัติการจัดทำยุทธศาสตร์ชาติ พ.ศ. 2560 มาตรา 3 ปี (แผนระดับที่ 2)	ทุกหน่วยในการรายงานผลการดำเนินการตามยุทธศาสตร์ชาติ - เพิ่มเติมในส่วนของชุดข้อมูล
05	แผนปฏิรูปประเทศ	แผนและขั้นตอนการดำเนินการปฏิรูปประเทศ ตามพระราชบัญญัติ แผนและขั้นตอนการดำเนินการปฏิรูปประเทศ พ.ศ. 2560 ปี (แผนระดับที่ 2)	เพื่อการให้บริการประชาชน
06	แผนระดับที่ 3 (มติ ครม. 4 ธ.ค. 2560)	แผนที่จัดทำขึ้นเพื่อสนับสนุนการดำเนินงานของแผนระดับที่ 1 และแผนระดับที่ 2 ให้บรรลุเป้าหมายที่กำหนดไว้ หรือจัดทำขึ้นตามที่กฎหมายกำหนด หรือจัดทำขึ้นตามพันธกรณีหรืออนุสัญญาระหว่างประเทศ เช่น แผนปฏิบัติราชการของส่วนราชการ แผนปฏิบัติการด้านต่าง ๆ เพื่อถ่ายทอดเป้าหมายและตัวชี้วัดรวมถึงแนวทางการพัฒนาสู่การดำเนินงานของหน่วยงานอย่างเป็นระบบ	

Code List	รายการตัวเลือกเพื่อแสดงผล	คำอธิบาย	หมายเหตุ
07	นโยบายรัฐบาล/ข้อสั่งการนายกรัฐมนตรี		
08	มติคณะรัฐมนตรี	ผลการตัดสินใจร่วมกันของคณะรัฐมนตรีในการบริหารราชการแผ่นดินเรื่องต่าง ๆ ตามที่กำหนดไว้ในรัฐธรรมนูญ กฎหมาย และนโยบายของคณะรัฐมนตรี เช่น มติคณะรัฐมนตรีเกี่ยวกับการอนุมัติร่างกฎหมาย การอนุมัติงบประมาณ การแต่งตั้งโยกย้ายข้าราชการ การกำหนดระเบียบและแบบแผนในการปฏิบัติราชการ	
09	เพื่อการให้บริการประชาชน	ตาม พรบ. การอำนวยความสะดวกในการพิจารณาอนุญาตของทางราชการ ที่กำหนดให้หน่วยงานของรัฐกำหนดกระบวนการขั้นตอนและเวลาในการพิจารณาอนุญาตให้มีความชัดเจน ซึ่งจะเป็นการอำนวยความสะดวกแก่ประชาชน	
10	กฎหมายที่เกี่ยวข้อง		
11	พันธกิจหน่วยงาน		
12	ดัชนี/ตัวชี้วัดระดับนานาชาติ	ข้อมูลสำคัญที่แสดงสถานการณ์และแนวโน้มการพัฒนาของประเทศไทยโดยเปรียบเทียบกับประเทศอื่น ๆ	
98	ไม่ทราบ		
99	อื่น ๆ	วัตถุประสงค์อื่น ๆ ซึ่งมีได้จัดประเภทไว้ในที่อื่น	

รายการที่ 9.1 หน่วยความถี่ของการปรับปรุง (update_frequency_unit)

Code List	รายการตัวเลือกเพื่อแสดงผล	คำอธิบาย	หมายเหตุ
A	ปี	-	- อ้างอิงจาก SDMX Cross-Domain Code Lists (https://sdmx.org/?page_id=3215) เนื่องจาก Dublin Core ไม่มีมาตรฐานสำหรับรายการตัวเลือกของหน่วยความถี่ นอกจากนี้ ได้มีการนิยามรหัสเพิ่มเติมเพื่อสนับสนุนการใช้งานจริง - กรณีที่ชุดข้อมูลมาจากหลายแหล่ง และมีความถี่ของการปรับปรุงแตกต่างกันให้เลือกความถี่การปรับปรุงข้อมูลที่บ่อยที่สุด
S	ครึ่งปี	-	
Q	ไตรมาส	-	
M	เดือน	-	
W	สัปดาห์	-	
D	วัน	-	
B	วันทำการ	-	
H	ชั่วโมง	-	
N	นาที	-	
R	ตามเวลาจริง	-	
O	ไม่มีการปรับปรุงหลังจากการจับเก็บข้อมูล	-	
X	อื่น ๆ ระบุ...	-	
U	ไม่ทราบ	-	

รายการที่ 10 ขอบเขตเชิงภูมิศาสตร์หรือเชิงพื้นที่ (geo_coverage)

Code List	รายการตัวเลือกเพื่อแสดงผล	คำอธิบาย	หมายเหตุ
00	ไม่มี		- ในระดับสากลอ้างอิงตาม Geographic Scope of Activity ของ UN Data Catalog Metadata http://undatacatalog.org/metadata - ในระดับประเทศอ้างอิงตามการแบ่งเขตการปกครองของกระทรวงมหาดไทย และสำนักงานสถิติแห่งชาติ
01	โลก		
02	ทวีป/กลุ่มประเทศในทวีป	ทวีป ได้แก่ แอฟริกา อเมริกา เอเชีย ยุโรป โอเชียเนีย และกลุ่มประเทศภายใต้ทวีปดังกล่าว	
03	กลุ่มประเทศทางเศรษฐกิจ	กลุ่มตามระดับการพัฒนาทางเศรษฐกิจ ได้แก่ กลุ่มประเทศที่พัฒนาแล้ว กลุ่มประเทศที่พัฒนาแล้วกำลังพัฒนา กลุ่มประเทศที่มีระดับการพัฒนาต่ำสุด กลุ่มประเทศที่ไม่มีอาณาเขตติดทะเล (Landlocked developing countries) กลุ่มประเทศกำลังพัฒนาที่เป็นหมู่เกาะ (Small island developing states) รวมถึงการจัดกลุ่มประเทศในมิติอื่น ๆ เช่น OECD, ASEAN+3, OPEC ฯลฯ	
04	ประเทศ		
05	ภาค		
06	จังหวัด		
07	อำเภอ		
08	ตำบล		
09	หมู่บ้าน		
10	เทศบาล/อบต.	องค์การปกครองส่วนท้องถิ่น	
11	พิกัด	ค่าของตัวเลขที่ใช้อธิบายตำแหน่งของจุดบนระนาบหรือปริภูมิ ตัวอย่างเช่น ระดับความสูงจากน้ำทะเล ก็เป็นพิกัดอย่างหนึ่งที่อธิบายตำแหน่งของจุดเหนือระดับพื้นผิวโลก โดยกำหนดพิกัดละติจูด และลองจูด เป็นทศนิยม 6 หลัก	
99	อื่น ๆ ระบุ...	ขอบเขตเชิงภูมิศาสตร์หรือเชิงพื้นที่ซึ่งมิได้จัดประเภทไว้ในที่อื่น เช่น กลุ่มจังหวัด เขตปกครองพิเศษ เขตพัฒนาการท่องเที่ยว เขตส่งเสริมพิเศษ เขตสาธารณสุข เขตพื้นที่การศึกษา เป็นต้น	
98	ไม่ทราบ		

รายการที่ 12 รูปแบบการเก็บข้อมูล (data_format)

Code List	รายการตัวเลือกเพื่อแสดงผล	คำอธิบาย	หมายเหตุ
01	Database	-	มาตรฐานรูปแบบการจัดเก็บข้อมูลโดย Dublin Core (DCMI Metadata Terms) ไม่ได้กำหนดตัวเลือกสำหรับรูปแบบการเก็บข้อมูล (Format) ที่ชัดเจน คณะผู้จัดทำจึงกำหนดตัวเลือกเหล่านี้ขึ้นโดยอ้างอิงจากรูปแบบไฟล์ที่ใช้กันอย่างแพร่หลายในปัจจุบัน และประยุกต์ใช้บางรายการจากประเภทของ MIME (Internet Media Types) ที่ Dublin Core แนะนำเป็นแนวทาง ทั้งนี้ สามารถเลือกกรอกได้มากกว่า 1 ตัวเลือก
02	CSV	-	
03	XML	-	
04	Image	-	
05	Video	-	
06	Audio	-	
07	Text	-	
08	JSON	-	
09	HTML	-	
10	XLS	-	
11	PDF	-	
12	RDF	-	
13	NoSQL	-	
14	Vector	เช่น Shapefile SVG GML	
15	Raster	เช่น GeoTiff JPEG2000	
99	อื่น ๆ ระบุ	-	

รายการที่ 13 หมวดหมู่ข้อมูลตามธรรมาภิบาลข้อมูลภาครัฐ (data_category)

Code List	รายการตัวเลือกเพื่อแสดงผล	คำอธิบาย	หมายเหตุ
1	ข้อมูลสาธารณะ	ข้อมูลที่สามารถเปิดเผยได้ สามารถนำไปใช้ได้อย่างอิสระ ไม่ว่าจะเป็นข้อมูลข่าวสาร ข้อมูลส่วนบุคคล ข้อมูลอิเล็กทรอนิกส์ เป็นต้น	อ้างอิงประกาศคณะกรรมการพัฒนารัฐบาลดิจิทัล เรื่อง ธรรมาภิบาลข้อมูลภาครัฐ กรณีที่ชุดข้อมูลประกอบด้วย ข้อมูลมากกว่า 1 ประเภท ให้เลือกหมวดหมู่ธรรมาภิบาลข้อมูลภาครัฐที่ต้องให้ความสำคัญสูงสุด
2	ข้อมูลส่วนบุคคล	ข้อมูลเกี่ยวกับบุคคลซึ่งทำให้สามารถระบุตัวบุคคลนั้นได้ไม่ว่าทางตรงหรือทางอ้อม แต่ไม่รวมถึงข้อมูลของผู้ถึงแก่กรรม โดยเฉพาะ (พ.ร.บ.คุ้มครองข้อมูลส่วนบุคคล พ.ศ. 2562)	
3	ข้อมูลความมั่นคง	ข้อมูลเกี่ยวกับความมั่นคงของรัฐ ที่ทำให้เกิดความสงบเรียบร้อย การมีเสถียรภาพ ความเป็นปึกแผ่น ปลอดภัยจากภัยคุกคาม เป็นต้น	
4	ข้อมูลความลับทางราชการ	ข้อมูลที่อยู่ในความครอบครองหรือควบคุมดูแลของหน่วยงานของรัฐที่มีคำสั่งไม่ให้มีการเปิดเผย และมีการกำหนดชั้นความลับของข้อมูล	

รายการที่ 14 สัญญาอนุญาตให้ใช้ข้อมูล (right_of_usage)

Code List	รายการตัวเลือกเพื่อแสดงผล	คำอธิบาย	หมายเหตุ
01	Creative Commons Attributions	อนุญาตให้ผู้อื่นสามารถนำผลงานไปใช้ ทำซ้ำ แจกจ่าย หรือดัดแปลงงานนั้นได้ แต่ต้องให้เครดิตที่มาของเจ้าของผลงาน ซึ่งหากต้องการใช้ผลงานนั้นโดยไม่ให้เครดิตที่มาชื่อเจ้าของผลงานกำกับ จะต้องทำการขออนุญาตเจ้าของผลงานก่อน	สำนักงานพัฒนารัฐบาลดิจิทัล (องค์การมหาชน) หรือ สพร. ที่อ้างอิงตามหมวดหมู่ข้อมูลตามธรรมชาติของข้อมูลภาครัฐ ชื่อทางเทคนิค อ้างอิงจาก - http://opendefinition.org/licenses/ - https://licenses.opendefinition.org/licenses/groups/ckan.json - https://docs.ckan.org/en/ckan-2.7.3/maintaining/configuration.html - https://creativecommons.org/
02	Creative Commons Attribution Share-Alike	อนุญาตให้ผู้อื่นสามารถนำผลงานไปใช้ ทำซ้ำ แจกจ่าย หรือดัดแปลงงานนั้นได้ แต่ผลงานที่ดัดแปลงนั้นจะต้องกำกับด้วยสัญญาอนุญาตเงื่อนไขเดียวกันกับต้นฉบับ เว้นแต่จะได้รับอนุญาตจากเจ้าของผลงานก่อน	
03	Creative Commons Non-Commercial (Any)	อนุญาตให้ผู้อื่นสามารถนำผลงานไปใช้ ทำซ้ำ แจกจ่าย หรือดัดแปลงงานนั้นได้ แต่ต้องไม่ใช่เพื่อการค้า เว้นแต่จะได้รับอนุญาตจากเจ้าของผลงานก่อน	
04	Open Data Common	อนุญาตให้ผู้อื่นสามารถนำผลงานไปใช้ ทำซ้ำ แจกจ่าย หรือดัดแปลงงานนั้นได้ โดยไม่มีข้อจำกัด ยกเว้นบางครั้งต้องให้เครดิตที่มาของเจ้าของผลงานและได้รับอนุญาตจากเจ้าของผลงานก่อน หากมีการร้องขอ	
05	GNU Free Documentation License	มีลักษณะเปิดกว้าง หรือเรียกว่า copy left โดยให้ผู้อื่นสามารถนำข้อมูลส่วนใดส่วนหนึ่ง หรือทั้งหมดไปใช้ได้ฟรีโดยมีเงื่อนไขว่า ผลงานที่สร้างใหม่ต้องใช้สัญญาอนุญาตเอกสารเสรีของกนู เช่นกัน ผลงานที่สร้างใหม่นั้นสามารถใช้ในเชิงพาณิชย์ได้ แต่ถ้ามมีการขายเป็นจำนวนมากจะมีเงื่อนไขอื่นเพิ่มเติมเข้ามา สัญญาอนุญาตเอกสารเสรีของกนู ครอบคลุมสำหรับ คู่มือคอมพิวเตอร์ ตำรา และแหล่งอ้างอิงอื่นทั้งในการเรียนการสอนและการทำงาน	
98	License not specified	ไม่สามารถระบุสัญญาอนุญาตได้	
99	Others License	สัญญาอนุญาตให้ใช้ข้อมูลอื่น ๆ เช่น Attribution, Non-Commercial, Not open, Open และ Public Domain เป็นต้น	

คำอธิบายรายละเอียดตัวเลือก

สำหรับรายการคำอธิบายข้อมูลส่วนที่เป็นทางเลือก (Optional Metadata)

สำหรับชุดข้อมูลภาครัฐ: ประเภทข้อมูลระเบียบ

รายการที่ 19 ผู้สนับสนุนหรือผู้ร่วมดำเนินการ (data_support)

Code List	รายการตัวเลือกเพื่อแสดงผล	คำอธิบาย	หมายเหตุ
0	ไม่มี		เลือกรายการตัวเลือกพร้อมระบุ ชื่อองค์กร/หน่วยงาน/ผู้ให้การสนับสนุนหรือร่วมดำเนินการ ทั้งนี้ สามารถเลือกกรอกได้มากกว่า 1 ตัวเลือก
1	หน่วยงานของรัฐ	ส่วนราชการ รัฐวิสาหกิจ องค์กรมหาชน และหน่วยงานของรัฐรูปแบบใหม่ (ไม่รวมสถาบันการศึกษา)	
2	หน่วยงานเอกชน	หน่วยงานเอกชน (ไม่รวมสถาบันการศึกษา)	
3	หน่วยงาน/องค์กรระหว่างประเทศ		
4	มูลนิธิ/สมาคม		
5	สถาบันการศึกษา		
9	อื่น ๆ		

รายการที่ 20 หน่วยที่ย่อยที่สุดของการจัดเก็บข้อมูล (data_collect)

Code List	รายการตัวเลือกเพื่อแสดงผล	คำอธิบาย	หมายเหตุ
00	ไม่มี		รายการที่ 1-5 อ้างอิงหน่วยวิเคราะห์ทางสถิติ ของสำนักงานสถิติแห่งชาติ
01	บุคคล		
02	ครัวเรือน/ครอบครัว		
03	บ้าน/ที่อยู่อาศัย		
04	บริษัท/ห้างร้าน/สถานประกอบการ		
05	อาคาร/สิ่งปลูกสร้าง		
06	พื้นที่การเกษตร ประมง ป่าไม้		
07	สัตว์และพันธุ์พืช		
08	ขอบเขตเชิงภูมิศาสตร์หรือเชิงพื้นที่		
09	แหล่งน้ำ เช่น แม่น้ำ อ่างเก็บน้ำ		
10	เส้นทางการเดินทาง เช่น ถนน ทางรถไฟ		
98	ไม่ทราบ		
99	อื่น ๆ ระบุ		

มสพร. 1-2564

รายการที่ 21 ภาษาที่ใช้ (data_language)

Code List	รายการตัวเลือกเพื่อแสดงผล	คำอธิบาย	หมายเหตุ
01	ไทย		- ตอบได้มากกว่า 1 ข้อ - อ้างอิงจากภาษาที่ใช้มากในประเทศไทย https://th.wikipedia.org/wiki/ภาษาที่ใช้ในประเทศไทย
02	อังกฤษ		
03	จีน		
04	มลายู		
05	พม่า		
06	ลาว		
07	เขมร		
08	ญี่ปุ่น		
09	เกาหลี		
10	ฝรั่งเศส		
11	เยอรมัน		
12	อารบิก		
98	ไม่ทราบ		
99	อื่น ๆ ระบุ		

คำอธิบายรายละเอียดตัวเลือก

สำหรับรายการคำอธิบายข้อมูลส่วนที่เป็นทางเลือก (Optional Metadata)

สำหรับชุดข้อมูลภาครัฐ: ประเภทข้อมูลสถิติ

รายการที่ 20 การจัดจำแนก (disaggregation)

Code List	รายการตัวเลือกเพื่อแสดงผล	คำอธิบาย	หมายเหตุ
00	ไม่มี		<ul style="list-style-type: none"> - สามารถตอบได้มากกว่า 1 คำตอบ - อ้างอิงจากการรวบรวมการจัดจำแนกที่ใช้มากในการจัดทำสถิติทางการ สำนักงานสถิติแห่งชาติ
01	เพศ		
02	อายุ/กลุ่มอายุ		
03	สถานภาพสมรส		
04	ศาสนา		
05	ระดับการศึกษา		
06	อาชีพ		
07	สถานภาพการทำงาน		
08	อุตสาหกรรม/ประเภทกิจการ		
09	รายได้		
10	ขอบเขตเชิงภูมิศาสตร์หรือเชิงพื้นที่		
11	ผลิตภัณฑ์		
98	ไม่ทราบ		
99	อื่น ๆ ระบุ	ข้อมูลจัดจำแนกด้วยมิติอื่น ๆ ซึ่งมีได้จัดประเภทไว้ในที่อื่น โดยสามารถระบุได้มากกว่า 1 การจัดจำแนกโดยใช้เครื่องหมาย “,” คั่นระหว่างการจัดจำแนก เช่น ประเภทค่าใช้จ่าย, ประเภทสวัสดิการ	

มสพร. 1-2564

รายการที่ 22 หน่วยตัวคูณ (unit_of_multiplier)

Code List	รายการตัวเลือกเพื่อแสดงผล	คำอธิบาย	หมายเหตุ
00	หน่วย	Units หรือ 10^0	อ้างอิงตาม Code list for concept "Unit Multiplier" as written in SDMX cross-domain code list. Version 1.1
01	สิบ	Tens หรือ 10^1	
02	ร้อย	Hundreds หรือ 10^2	
03	พัน	Thousands หรือ 10^3	
04	หมื่น	Tens of thousands หรือ 10^4	
05	แสน	Hundreds of thousands หรือ 10^5	
06	ล้าน	Millions หรือ 10^6	
07	สิบล้าน	Tens of Millions หรือ 10^7	
08	ร้อยล้าน	Hundreds of Millions หรือ 10^8	
09	พันล้าน	Billions หรือ 10^9	
10	หมื่นล้าน	Tens of Billions หรือ 10^{10}	
11	แสนล้าน	Hundreds of Billions หรือ 10^{11}	
12	ล้านล้าน	Trillions หรือ 10^{12}	
98	ไม่ทราบ	-	
99	อื่น ๆ ระบุ	ข้อมูลจัดจำแนกด้วยมิติอื่น ๆ ซึ่งมีได้จัดประเภทไว้ในที่อื่น โดยสามารถระบุได้มากกว่า 1 การจัดจำแนกโดยใช้เครื่องหมาย “,”” คั่นระหว่างการจัดจำแนก เช่น ประเภทค่าใช้จ่าย, ประเภทสวัสดิการที่ได้รับ	

คำอธิบายรายละเอียดตัวเลือก

สำหรับรายการคำอธิบายข้อมูลส่วนที่เป็นทางเลือก (Optional Metadata)

สำหรับชุดข้อมูลภาครัฐ: ประเภทข้อมูลภูมิศาสตร์สารสนเทศ

รายการที่ 16 ชุดข้อมูลภูมิศาสตร์ (geographic_data_set)

Code list	รายการตัวเลือกเพื่อแสดงผล	คำอธิบาย	หมายเหตุ
01	ชั้นข้อมูลแปลงที่ดิน	ข้อมูลที่แสดงพื้นที่บนพื้นผิวโลกที่มีการถือครองโดยภาครัฐและเอกชน	อ้างอิงจาก Fundamental Geographic Data Set http://www.ngis.go.th/home/wp-content/uploads/2019/03/FundamentalGeographicDataSet_FGDS.pdf
02	ชั้นข้อมูลขอบเขตการปกครอง	ข้อมูลที่ประกอบด้วยรูปลักษณ์ทางภูมิศาสตร์ 4 รายการ ได้แก่ หมุดหลักเขตการปกครอง เส้นเขตการปกครอง พื้นที่การปกครอง และจุดแทนพื้นที่การปกครอง	
03	ชั้นข้อมูลเส้นทางคมนาคม	ชั้นข้อมูลที่เป็นสื่อกลางสำหรับการแลกเปลี่ยนและการใช้ประโยชน์ร่วมกันในงานด้านการคมนาคม ประกอบด้วยรูปลักษณ์ทางภูมิศาสตร์ 12 รายการ ได้แก่ ขอบถนน จุดคมนาคม ถนน สะพาน อุโมงค์และทางลอด จุดกลับรถ จุดทางแยก/จุดตัด เส้นทางรถไฟ จุดสนใจ เส้นทางเดินเรือ และข้อมูลอานัติสัญญาณ	
04	ชั้นข้อมูลชุมชน/อาคาร	ชั้นข้อมูลที่ใช้จัดเก็บข้อมูลที่เกี่ยวข้องกับพื้นที่ที่มีการก่อสร้างโดยมนุษย์ ในรูปของโรงเรียน ร้าน หรือรูปแบบอื่นสำหรับการใช้สอยและมักมีคนอยู่เสมอ ประกอบด้วยรูปลักษณ์ทางภูมิศาสตร์ 4 รายการ คือ อาคาร สิ่งปลูกสร้าง สถานที่อ้างอิง และเขตชุมชน	
05	ชั้นข้อมูลป่าไม้	ชั้นข้อมูลป่าไม้ประกอบด้วย (1) พื้นที่ป่าไม้ตามกฎหมาย Legal forest area) ที่จัดเก็บในรูปพื้นที่รูปปิด (polygon) เพื่อแสดงขอบเขตพื้นที่ป่าไม้ตามกฎหมายที่ถูกประกาศจัดตั้งขึ้นภายใต้กฎหมายเฉพาะ ได้แก่ อุทยานแห่งชาติ เขตรักษาพันธุ์สัตว์ป่า และป่าสงวนแห่งชาติและ (2) พื้นที่ป่าไม้ตามสภาพ Existing Forest area) ที่จัดเก็บในรูปพื้นที่รูปปิดสำหรับแสดงขอบเขตการปกคลุมของป่าไม้ที่เกิดขึ้นเองในธรรมชาติหรือโดยมนุษย์สร้างขึ้น ซึ่งได้จากการวิเคราะห์และแปลตีความข้อมูลภาพถ่ายจากดาวเทียมภาพถ่ายทางอากาศ หรือการสำรวจข้อมูลภาคสนาม	
06	ชั้นข้อมูลการใช้ประโยชน์ที่ดิน	ข้อมูลที่แสดงลักษณะของพื้นที่ที่มนุษย์เข้าไปครอบครองแล้วมีการจัดการเปลี่ยนแปลงพื้นที่ หรือมีการทำกิจกรรมต่าง ๆ เพื่อสนองความต้องการของมนุษย์ เช่น การใช้พื้นที่เป็นพื้นที่เกษตรกรรม พื้นที่กักเก็บน้ำ ใช้เป็นที่ตั้งบ้านเรือนที่อยู่อาศัย หรือเป็นที่ตั้งเขตอุตสาหกรรม	

Code list	รายการตัวเลือกเพื่อแสดงผล	คำอธิบาย	หมายเหตุ
07	ชั้นข้อมูลแหล่งน้ำ	ข้อมูลที่แสดงบริเวณที่มีการสะสมของน้ำบนพื้นผิวโลก แบ่งได้สองประเภทตามการกำเนิดคือ แหล่งน้ำธรรมชาติ เช่น แม่น้ำ หนอง บึง และน้ำบาดาล เป็นต้น และแหล่งน้ำที่มนุษย์สร้างขึ้น เช่น อ่างเก็บน้ำ บ่อน้ำในไร่นา บ่อน้ำบาดาล และคลองชลประทาน เป็นต้น นอกจากนี้ยังสามารถแบ่งตามการเคลื่อนที่ของน้ำ เช่น แม่น้ำและคลอง กล่าวถึงแหล่งน้ำที่มีการไหลจากที่หนึ่งไปอีกที่หนึ่ง ในขณะที่ทะเลสาบ น้ำจะไม่มีการไหลไปแหล่งอื่น แหล่งน้ำที่มีการสัณยจะเรียกว่าเส้นทางน้ำ ชั้นข้อมูลแหล่งน้ำประกอบด้วยสัญลักษณ์ทางภูมิศาสตร์ 3 กลุ่ม คือ 1.แหล่งน้ำธรรมชาติ 2.สิ่งก่อสร้างในลำน้ำ 3.แหล่งน้ำที่มนุษย์สร้างขึ้น	
08	ชั้นข้อมูลอุทกศาสตร์	ชั้นข้อมูลอุทกศาสตร์เป็นการนำข้อมูลที่อยู่ในทะเลและบนบกบางส่วน ทั้งในส่วนที่มนุษย์สร้างขึ้น เช่น ท่าเรือ หรือประการและเกิดขึ้นเองตามธรรมชาติ เช่น แนวหาดหิน สันดอน เป็นต้น มีวัตถุประสงค์ในการจัดทำเพื่อความปลอดภัยในการเดินเรือเพื่อสนับสนุนการพัฒนาประเทศในด้านการคมนาคมทางทะเล	
09	ชั้นข้อมูลหมวดหลักฐานแผนที่	ข้อมูลที่แสดงหมวดที่จัดสร้างขึ้นอย่างมั่นคง แข็งแรง และมีการรังวัดค่าพิกัดตำแหน่งที่มีความถูกต้องสูงชั้นข้อมูลหมวดหลักฐานแผนที่ประกอบด้วยสัญลักษณ์ทางภูมิศาสตร์ (geographic feature) 4 รายการ ได้แก่ หมวดหลักฐานทางราบ หมวดหลักฐานทางตั้ง หมวดหลักฐานสามมิติ และจุดบังคับภาพถ่าย โดยมีข้อมูลลักษณะประจำที่สำคัญคือ รหัสหมายเลขประจำหมวดฯ คำอธิบายและภาพแผนที่ที่ตั้งของหมวดฯ ค่าพิกัดของหมวดฯ หน่วยงานที่รับผิดชอบ ระดับความถูกต้องของค่าพิกัดหมวดฯ และระดับชั้นงานของการสำรวจรังวัดหมวดฯ นั้น	
10	ชั้นข้อมูลความสูงภูมิประเทศเชิงตัวเลข	ข้อมูลที่ใช้แสดงลักษณะความสูงภูมิประเทศเชิงเลขในพื้นที่แห่งหนึ่งโดยการบันทึกค่าระดับของกลุ่มของจุดที่มีระยะห่างระหว่างจุดคงที่ ครอบคลุมพื้นที่นั้น ๆ ลงในแฟ้มข้อมูลคอมพิวเตอร์	
11	ชั้นข้อมูลภาพแผนที่ภูมิประเทศ	ข้อมูลภาพ (image) ของแผนที่ภูมิประเทศมาตราส่วนหลักของประเทศไทย ที่มีแหล่งข้อมูลนำเข้าที่ได้มาตรฐานและครบถ้วนในรายละเอียดของแผนที่ภูมิประเทศ	

Code list	รายการตัวเลือกเพื่อแสดงผล	คำอธิบาย	หมายเหตุ
12	ชั้นข้อมูลแผนที่ภาพถ่ายทางอากาศ	ภาพราสเตอร์ของภาพถ่ายทางอากาศที่ผ่านการกระบวนการตัดแก้ (rectified) ผลกระทบจากการถ่ายภาพเอียง (tilted) และความสูงของภูมิประเทศ (relief displacement) โดยอ้างอิงกับระบบพิกัดโลกเรียบร้อยแล้ว ซึ่งในนี้จะหมายถึงแผนที่ภาพถ่ายทางอากาศมาตราส่วน 1:4,000 1:10,000 1:25,000 1:50,000 1:250,000	
13	ชั้นข้อมูลภาพวาดดาวเทียมตัดแก้	ภาพราสเตอร์ของข้อมูลภาพถ่ายจากดาวเทียมที่ผ่านการกระบวนการตัดแก้ทางด้านตำแหน่ง (geometric rectification) แล้ว	

รายการที่ 17 มาตราส่วนของชุดข้อมูล (equivalent_scale)

Code List	รายการตัวเลือกเพื่อแสดงผล	คำอธิบาย	หมายเหตุ
01	1:4,000		อ้างอิงจาก Fundamental Geographic Data Set
02	1:10,000		
03	1:25,000		
04	1:50,000		
05	1:250,000		
99	อื่น ๆ ระบุ.....		

คำอธิบายข้อมูล (Metadata)

รายการข้อมูลสถิติทางการที่เกี่ยวข้องกับการพัฒนาในระดับจังหวัด

ยุทธศาสตร์ที่ 1 “เสริมสร้างบ้านเมืองให้น่าอยู่ สร้างชุมชน และครอบครัวเข้มแข็ง ตามวิถีชีวิต New Normal เพื่อให้มีคุณภาพชีวิตอย่างยั่งยืน”

ห่วงโซ่คุณค่า “พื้นที่เมืองและเมืองน่าอยู่อัจฉริยะ”

“ประชาชนและชุมชนมีความเข้มแข็ง มีคุณภาพชีวิตที่ดี และมีความมั่นคงและยั่งยืน”

รายการคำอธิบายข้อมูลส่วนหลัก (Mandatory Metadata)	
รหัสชุดข้อมูลตามที่กำหนด	DataSet_10_11_01
1. ประเภทข้อมูล	ข้อมูลสถิติ
2. ชื่อชุดข้อมูล	จำนวนผู้ใช้ไฟฟ้า
3. องค์กร	การไฟฟ้าส่วนภูมิภาคจังหวัดอุดรดิตถ์
4. ผู้ติดต่อ	การไฟฟ้าส่วนภูมิภาค จังหวัดอุดรดิตถ์
5. อีเมลผู้ติดต่อ	contactgd-pea@gmail.com
6. คำสำคัญ	
7. รายละเอียด	
8. วัตถุประสงค์	เพื่อการให้บริการประชาชน, พันธกิจหน่วยงาน
9.1 หน่วยความถี่ของการปรับปรุงข้อมูล	ปี
9.2 ค่าความถี่ของการปรับปรุงข้อมูล	1
10. ขอบเขตเชิงภูมิศาสตร์หรือเชิงพื้นที่	จังหวัด
11. แหล่งที่มา	แผนพัฒนาจังหวัด
12. รูปแบบการเก็บข้อมูล	CSV,XLS,PDF
13. หมวดหมู่ข้อมูลตามธรรมาภิบาลข้อมูลภาครัฐ	ข้อมูลสาธารณะ
14. สัญญาอนุญาตให้ใช้ข้อมูล	Open Data Common
รายการคำอธิบายข้อมูลส่วนที่เป็นทางเลือก (Optional Metadata)	
15. เงื่อนไขในการเข้าถึงข้อมูล	ไม่มี
16. ปีข้อมูลที่เริ่มต้นจัดทำ	2560
17. ปีข้อมูลล่าสุดที่เผยแพร่	2564
18. วันที่กำหนดเผยแพร่ข้อมูล	18032565
19. วันที่ปรับปรุงข้อมูลล่าสุด	18032565
20. การจัดจำแนก	
21. หน่วยวัด	ราย
22. หน่วยตัวคูณ	หน่วย
23. วิธีการคำนวณ	ไม่มี
24. มาตรฐานการจัดทำข้อมูล	ใช่
25. URL	https://uttaradit.gdcatalog.go.th/dataset/y1_1_1_01
26. ภาษาที่ใช้	ไทย
27. สถิติทางการ	ใช่

คำอธิบายข้อมูล (Metadata)

รายการข้อมูลสถิติทางการที่เกี่ยวข้องกับการพัฒนาในระดับจังหวัด

ยุทธศาสตร์ที่ 1 “เสริมสร้างบ้านเมืองให้น่าอยู่ สร้างชุมชน และครอบครัวเข้มแข็ง ตามวิถีชีวิต New Normal เพื่อให้มีคุณภาพชีวิตอย่างยั่งยืน”

ห่วงโซ่คุณค่า “พื้นที่เมืองและเมืองน่าอยู่อัจฉริยะ”

“ประชาชนและชุมชนมีความเข้มแข็ง มีคุณภาพชีวิตที่ดี และมีความมั่นคงและยั่งยืน”

รายการคำอธิบายข้อมูลส่วนหลัก (Mandatory Metadata)	
รหัสชุดข้อมูลตามที่กำหนด	DataSet_10_11_02
1. ประเภทข้อมูล	ข้อมูลสถิติ
2. ชื่อชุดข้อมูล	จำนวนการจำหน่ายกระแสไฟฟ้า
3. องค์กร	การไฟฟ้าส่วนภูมิภาคจังหวัดอุดรธานี
4. ผู้ติดต่อ	
5. อีเมลผู้ติดต่อ	contactgd-pea@gmail.com
6. คำสำคัญ	
7. รายละเอียด	
8. วัตถุประสงค์	เพื่อการให้บริการประชาชน, พันธกิจหน่วยงาน
9.1 หน่วยความถี่ของการปรับปรุงข้อมูล	ปี
9.2 ค่าความถี่ของการปรับปรุงข้อมูล	1
10. ขอบเขตเชิงภูมิศาสตร์หรือเชิงพื้นที่	จังหวัด
11. แหล่งที่มา	
12. รูปแบบการเก็บข้อมูล	CSV,XLS,PDF
13. หมวดหมู่ข้อมูลตามธรรมชาติของข้อมูล ภาครัฐ	ข้อมูลสาธารณะ
14. สัญญาอนุญาตให้ใช้ข้อมูล	Open Data Common
รายการคำอธิบายข้อมูลส่วนที่เป็นทางเลือก (Optional Metadata)	
15. เงื่อนไขในการเข้าถึงข้อมูล	ไม่มี
16. ปีข้อมูลที่เริ่มต้นจัดทำ	2560
17. ปีข้อมูลล่าสุดที่เผยแพร่	2565
18. วันที่กำหนดเผยแพร่ข้อมูล	26082565
19. วันที่ปรับปรุงข้อมูลล่าสุด	26082565
20. การจัดจำแนก	
21. หน่วยวัด	กิโลวัตต์
22. หน่วยตัวคูณ	หน่วย
23. วิธีการคำนวณ	ไม่มี
24. มาตรฐานการจัดทำข้อมูล	ใช่
25. URL	https://uttaradit.gdcatalog.go.th/dataset/y1_1-1_02
26. ภาษาที่ใช้	ไทย
27. สถิติทางการ	ใช่

คำอธิบายข้อมูล (Metadata)

รายการข้อมูลสถิติทางการที่เกี่ยวข้องกับการพัฒนาในระดับจังหวัด

ยุทธศาสตร์ที่ 1 “เสริมสร้างบ้านเมืองให้น่าอยู่ สร้างชุมชน และครอบครัวเข้มแข็ง ตามวิถีชีวิต New Normal เพื่อให้มีคุณภาพชีวิตอย่างยั่งยืน”

ห่วงโซ่คุณค่า “พื้นที่เมืองและเมืองน่าอยู่อัจฉริยะ”

“ประชาชนและชุมชนมีความเข้มแข็ง มีคุณภาพชีวิตที่ดี และมีความมั่นคงและยั่งยืน”

รายการคำอธิบายข้อมูลส่วนหลัก (Mandatory Metadata)	
รหัสชุดข้อมูลตามที่กำหนด	DataSet_10_11_04
1. ประเภทข้อมูล	ข้อมูลสถิติ
2. ชื่อชุดข้อมูล	กำลังการผลิตน้ำประปา
3. องค์กร	การประปาส่วนภูมิภาค สาขาอุดรดิตถ์
4. ผู้ติดต่อ	กองศูนย์ข้อมูลและแผนเทคโนโลยีสารสนเทศ
5. อีเมลผู้ติดต่อ	contactgd-pwa@gmail.com
6. คำสำคัญ	กำลัง การผลิตน้ำ ประปา
7. รายละเอียด	กำลังการผลิตน้ำประปา
8. วัตถุประสงค์	เพื่อการให้บริการประชาชน, พันธกิจหน่วยงาน
9.1 หน่วยความถี่ของการปรับปรุงข้อมูล	ปี
9.2 ค่าความถี่ของการปรับปรุงข้อมูล	1
10. ขอบเขตเชิงภูมิศาสตร์หรือเชิงพื้นที่	จังหวัด
11. แหล่งที่มา	แผนพัฒนาจังหวัด
12. รูปแบบการเก็บข้อมูล	CSV,XLS,PDF
13. หมวดหมู่ข้อมูลตามธรรมชาติของข้อมูล ภาครัฐ	ข้อมูลสาธารณะ
14. สัญญาอนุญาตให้ใช้ข้อมูล	Open Data Common
รายการคำอธิบายข้อมูลส่วนที่เป็นทางเลือก (Optional Metadata)	
15. เงื่อนไขในการเข้าถึงข้อมูล	ไม่มี
16. ปีข้อมูลที่เริ่มต้นจัดทำ	2560
17. ปีข้อมูลล่าสุดที่เผยแพร่	2564
18. วันที่กำหนดเผยแพร่ข้อมูล	21032565
19. วันที่ปรับปรุงข้อมูลล่าสุด	21032565
20. การจัดจำแนก	ไม่มี
21. หน่วยวัด	ลูกบาศก์เมตร
22. หน่วยตัวคูณ	หน่วย
23. วิธีการคำนวณ	ไม่มี
24. มาตรฐานการจัดทำข้อมูล	ใช่
25. URL	https://uttaradit.gdcatalog.go.th/dataset/y1_1_1_04
26. ภาษาที่ใช้	ไทย
27. สถิติทางการ	ใช่

คำอธิบายข้อมูล (Metadata)

รายการข้อมูลสถิติทางการที่เกี่ยวข้องกับการพัฒนาในระดับจังหวัด

ยุทธศาสตร์ที่ 1 “เสริมสร้างบ้านเมืองให้น่าอยู่ สร้างชุมชน และครอบครัวเข้มแข็ง ตามวิถีชีวิต New Normal เพื่อให้มีคุณภาพชีวิตอย่างยั่งยืน”

ห่วงโซ่คุณค่า “พื้นที่เมืองและเมืองน่าอยู่อัจฉริยะ”

“ประชาชนและชุมชนมีความเข้มแข็ง มีคุณภาพชีวิตที่ดี และมีความมั่นคงและยั่งยืน”

รายการคำอธิบายข้อมูลส่วนหลัก (Mandatory Metadata)	
รหัสชุดข้อมูลตามที่กำหนด	DataSet_10_11_05
1. ประเภทข้อมูล	ข้อมูลสถิติ
2. ชื่อชุดข้อมูล	ปริมาณน้ำประปาที่ผลิตได้
3. องค์กร	การประปาส่วนภูมิภาค สาขาอุดรดิตถ์
4. ผู้ติดต่อ	กองศูนย์ข้อมูลและแผนเทคโนโลยีสารสนเทศ
5. อีเมลผู้ติดต่อ	contactgd-pwa@gmail.com
6. คำสำคัญ	ปริมาณ น้ำประปา ผลิต
7. รายละเอียด	ปริมาณ น้ำประปา ผลิต
8. วัตถุประสงค์	เพื่อการให้บริการประชาชน, พันธกิจหน่วยงาน
9.1 หน่วยความถี่ของการปรับปรุงข้อมูล	ปี
9.2 ค่าความถี่ของการปรับปรุงข้อมูล	1
10. ขอบเขตเชิงภูมิศาสตร์หรือเชิงพื้นที่	จังหวัด
11. แหล่งที่มา	แผนพัฒนาจังหวัด
12. รูปแบบการเก็บข้อมูล	CSV,XLS,PDF
13. หมวดหมู่ข้อมูลตามธรรมาภิบาลข้อมูลภาครัฐ	ข้อมูลสาธารณะ
14. สัญญาอนุญาตให้ใช้ข้อมูล	Open Data Common
รายการคำอธิบายข้อมูลส่วนที่เป็นทางเลือก (Optional Metadata)	
15. เงื่อนไขในการเข้าถึงข้อมูล	ไม่มี
16. ปีข้อมูลที่เริ่มต้นจัดทำ	2560
17. ปีข้อมูลล่าสุดที่เผยแพร่	2565
18. วันที่กำหนดเผยแพร่ข้อมูล	22032565
19. วันที่ปรับปรุงข้อมูลล่าสุด	22032565
20. การจัดจำแนก	ไม่มี
21. หน่วยวัด	ลูกบาศก์เมตร
22. หน่วยตัวคูณ	หน่วย
23. วิธีการคำนวณ	ไม่มี
24. มาตรฐานการจัดทำข้อมูล	ใช่
25. URL	https://uttaradit.gdcatalog.go.th/dataset/y1_1_1_05
26. ภาษาที่ใช้	ไทย
27. สถิติทางการ	ใช่

คำอธิบายข้อมูล (Metadata)

รายการข้อมูลสถิติทางการที่เกี่ยวข้องกับการพัฒนาในระดับจังหวัด

ยุทธศาสตร์ที่ 1 “เสริมสร้างบ้านเมืองให้น่าอยู่ สร้างชุมชน และครอบครัวเข้มแข็ง ตามวิถีชีวิต New Normal เพื่อให้มีคุณภาพชีวิตอย่างยั่งยืน”

ห่วงโซ่คุณค่า “พื้นที่เมืองและเมืองน่าอยู่อัจฉริยะ”

“ประชาชนและชุมชนมีความเข้มแข็ง มีคุณภาพชีวิตที่ดี และมีความมั่นคงและยั่งยืน”

รายการคำอธิบายข้อมูลส่วนหลัก (Mandatory Metadata)	
รหัสชุดข้อมูลตามที่กำหนด	DataSet_10_11_06
1. ประเภทข้อมูล	ข้อมูลสถิติ
2. ชื่อชุดข้อมูล	ปริมาณน้ำประปาที่จำหน่ายแก่ผู้ใช้
3. องค์กร	การประปาส่วนภูมิภาค สาขาอุดรดิตถ์
4. ผู้ติดต่อ	กองศูนย์ข้อมูลและแผนเทคโนโลยีสารสนเทศ
5. อีเมลผู้ติดต่อ	contactgd-pwa@gmail.com
6. คำสำคัญ	ปริมาณ น้ำประปา จำหน่ายแก่ผู้ใช้
7. รายละเอียด	ปริมาณน้ำประปาที่จำหน่ายแก่ผู้ใช้
8. วัตถุประสงค์	เพื่อการให้บริการประชาชน, พันธกิจหน่วยงาน
9.1 หน่วยความถี่ของการปรับปรุงข้อมูล	ปี
9.2 ค่าความถี่ของการปรับปรุงข้อมูล	1
10. ขอบเขตเชิงภูมิศาสตร์หรือเชิงพื้นที่	จังหวัด
11. แหล่งที่มา	แผนพัฒนาจังหวัด
12. รูปแบบการเก็บข้อมูล	CSV,XLS,PDF
13. หมวดหมู่ข้อมูลตามธรรมาภิบาลข้อมูลภาครัฐ	ข้อมูลสาธารณะ
14. สัญญาอนุญาตให้ใช้ข้อมูล	Open Data Common
รายการคำอธิบายข้อมูลส่วนที่เป็นทางเลือก (Optional Metadata)	
15. เงื่อนไขในการเข้าถึงข้อมูล	ไม่มี
16. ปีข้อมูลที่เริ่มต้นจัดทำ	2560
17. ปีข้อมูลล่าสุดที่เผยแพร่	2564
18. วันที่กำหนดเผยแพร่ข้อมูล	22032565
19. วันที่ปรับปรุงข้อมูลล่าสุด	22032565
20. การจัดจำแนก	ไม่มี
21. หน่วยวัด	ลูกบาศก์เมตร
22. หน่วยตัวคูณ	หน่วย
23. วิธีการคำนวณ	ไม่มี
24. มาตรฐานการจัดทำข้อมูล	ใช่
25. URL	https://uttaradit.gdcatalog.go.th/dataset/y1_1_1_06
26. ภาษาที่ใช้	ไทย
27. สถิติทางการ	ใช่

คำอธิบายข้อมูล (Metadata)

รายการข้อมูลสถิติทางการที่เกี่ยวข้องกับการพัฒนาในระดับจังหวัด

ยุทธศาสตร์ที่ 1 “เสริมสร้างบ้านเมืองให้น่าอยู่ สร้างชุมชน และครอบครัวเข้มแข็ง ตามวิถีชีวิต New Normal เพื่อให้มีคุณภาพชีวิตอย่างยั่งยืน”

ห่วงโซ่คุณค่า “พื้นที่เมืองและเมืองน่าอยู่อัจฉริยะ”

“ประชาชนและชุมชนมีความเข้มแข็ง มีคุณภาพชีวิตที่ดี และมีความมั่นคงและยั่งยืน”

รายการคำอธิบายข้อมูลส่วนหลัก (Mandatory Metadata)	
รหัสชุดข้อมูลตามที่กำหนด	DataSet_10_51_01
1. ประเภทข้อมูล	ข้อมูลสถิติ
2. ชื่อชุดข้อมูล	จำนวนคดีอาญาที่ได้รับแจ้ง
3. องค์การ	ตำรวจภูธรจังหวัดอุดรธานี
4. ผู้ติดต่อ	กลุ่มอำนาจการ
5. อีเมลผู้ติดต่อ	uttaradit@royalthaipolice.go.th
6. คำสำคัญ	คดีอาญา รับแจ้ง
7. รายละเอียด	จำนวนคดีอาญาที่ได้รับแจ้ง
8. วัตถุประสงค์	เพื่อการให้บริการประชาชน, พันธกิจหน่วยงาน
9.1 หน่วยความถี่ของการปรับปรุงข้อมูล	ปี
9.2 ค่าความถี่ของการปรับปรุงข้อมูล	1
10. ขอบเขตเชิงภูมิศาสตร์หรือเชิงพื้นที่	จังหวัด
11. แหล่งที่มา	รายงานสถิติฐานความผิดคดีอาญา(คดี 4 กลุ่ม)
12. รูปแบบการเก็บข้อมูล	CSV,XLS,PDF
13. หมวดหมู่ข้อมูลตามธรรมชาติของข้อมูล ภาครัฐ	ข้อมูลสาธารณะ
14. สัญญาอนุญาตให้ใช้ข้อมูล	Open Data Common
รายการคำอธิบายข้อมูลส่วนที่เป็นทางเลือก (Optional Metadata)	
15. เงื่อนไขในการเข้าถึงข้อมูล	ไม่มี
16. ปีข้อมูลที่เริ่มต้นจัดทำ	2560
17. ปีข้อมูลล่าสุดที่เผยแพร่	2564
18. วันที่กำหนดเผยแพร่ข้อมูล	23032565
19. วันที่ปรับปรุงข้อมูลล่าสุด	23032565
20. การจัดจำแนก	ไม่มี
21. หน่วยวัด	ราย
22. หน่วยตัวคูณ	หน่วย
23. วิธีการคำนวณ	ไม่มี
24. มาตรฐานการจัดทำข้อมูล	ใช่
25. URL	https://uttaradit.gdcatalog.go.th/dataset/y1_5_1_01
26. ภาษาที่ใช้	ไทย
27. สถิติทางการ	ใช่

คำอธิบายข้อมูล (Metadata)

รายการข้อมูลสถิติทางการที่เกี่ยวข้องกับการพัฒนาในระดับจังหวัด

ยุทธศาสตร์ที่ 1 “เสริมสร้างบ้านเมืองให้น่าอยู่ สร้างชุมชน และครอบครัวเข้มแข็ง ตามวิถีชีวิต New Normal เพื่อให้มีคุณภาพชีวิตอย่างยั่งยืน”

ห่วงโซ่คุณค่า “พื้นที่เมืองและเมืองน่าอยู่อัจฉริยะ”

“ประชาชนและชุมชนมีความเข้มแข็ง มีคุณภาพชีวิตที่ดี และมีความมั่นคงและยั่งยืน”

รายการคำอธิบายข้อมูลส่วนหลัก (Mandatory Metadata)	
รหัสชุดข้อมูลตามที่กำหนด	DataSet_10_51_02
1. ประเภทข้อมูล	ข้อมูลสถิติ
2. ชื่อชุดข้อมูล	จำนวนคดีอาญาที่มีการจับกุม
3. องค์กร	ตำรวจภูธรจังหวัดอุดรธานี
4. ผู้ติดต่อ	กลุ่มอำนาจการ
5. อีเมลผู้ติดต่อ	uttaradit@royalthaipolice.go.th
6. คำสำคัญ	คดีอาญา รับแจ้ง
7. รายละเอียด	จำนวนคดีอาญาที่ได้รับแจ้ง
8. วัตถุประสงค์	เพื่อการให้บริการประชาชน, พันธกิจหน่วยงาน
9.1 หน่วยความถี่ของการปรับปรุงข้อมูล	ปี
9.2 ค่าความถี่ของการปรับปรุงข้อมูล	1
10. ขอบเขตเชิงภูมิศาสตร์หรือเชิงพื้นที่	จังหวัด
11. แหล่งที่มา	รายงานสถิติฐานความผิดคดีอาญา(คดี 4 กลุ่ม)
12. รูปแบบการเก็บข้อมูล	CSV,XLS,PDF
13. หมวดหมู่ข้อมูลตามธรรมชาติของข้อมูล ภาครัฐ	ข้อมูลสาธารณะ
14. สัญญาอนุญาตให้ใช้ข้อมูล	Open Data Common
รายการคำอธิบายข้อมูลส่วนที่เป็นทางเลือก (Optional Metadata)	
15. เงื่อนไขในการเข้าถึงข้อมูล	ไม่มี
16. ปีข้อมูลเริ่มต้นจัดทำ	2560
17. ปีข้อมูลล่าสุดที่เผยแพร่	2564
18. วันที่กำหนดเผยแพร่ข้อมูล	23032565
19. วันที่ปรับปรุงข้อมูลล่าสุด	23032565
20. การจัดจำแนก	ไม่มี
21. หน่วยวัด	ราย
22. หน่วยตัวคูณ	หน่วย
23. วิธีการคำนวณ	ไม่มี
24. มาตรฐานการจัดทำข้อมูล	ใช่
25. URL	https://uttaradit.gdcatalog.go.th/dataset/y1_5_1_02
26. ภาษาที่ใช้	ไทย
27. สถิติทางการ	ใช่

คำอธิบายข้อมูล (Metadata)

รายการข้อมูลสถิติทางการที่เกี่ยวข้องกับการพัฒนาในระดับจังหวัด

ยุทธศาสตร์ที่ 1 “เสริมสร้างบ้านเมืองให้น่าอยู่ สร้างชุมชน และครอบครัวเข้มแข็ง ตามวิถีชีวิต New Normal เพื่อให้มีคุณภาพชีวิตอย่างยั่งยืน”

ห่วงโซ่คุณค่า “พื้นที่เมืองและเมืองน่าอยู่อัจฉริยะ”

“ประชาชนและชุมชนมีความเข้มแข็ง มีคุณภาพชีวิตที่ดี และมีความมั่นคงและยั่งยืน”

รายการคำอธิบายข้อมูลส่วนหลัก (Mandatory Metadata)	
รหัสชุดข้อมูลตามที่กำหนด	DataSet_10_51_03
1. ประเภทข้อมูล	ข้อมูลสถิติ
2. ชื่อชุดข้อมูล	จำนวนคดีที่เกี่ยวข้องกับยาเสพติด
3. องค์การ	ตำรวจภูธรจังหวัดอุดรธานี
4. ผู้ติดต่อ	กลุ่มอำนาจการ
5. อีเมลผู้ติดต่อ	uttaradit@royalthaipolic.go.th
6. คำสำคัญ	ยาเสพติด คดี
7. รายละเอียด	จำนวนคดีที่เกี่ยวข้องกับยาเสพติด
8. วัตถุประสงค์	เพื่อการให้บริการประชาชน, พันธกิจหน่วยงาน
9.1 หน่วยความถี่ของการปรับปรุงข้อมูล	ปี
9.2 ค่าความถี่ของการปรับปรุงข้อมูล	1
10. ขอบเขตเชิงภูมิศาสตร์หรือเชิงพื้นที่	จังหวัด
11. แหล่งที่มา	รายงานสถิติฐานความผิดคดีอาญา (คดี 4 กลุ่ม)
12. รูปแบบการเก็บข้อมูล	CSV,XLS,PDF
13. หมวดหมู่ข้อมูลตามธรรมาภิบาลข้อมูลภาครัฐ	ข้อมูลสาธารณะ
14. สัญญาอนุญาตให้ใช้ข้อมูล	Open Data Common
รายการคำอธิบายข้อมูลส่วนที่เป็นทางเลือก (Optional Metadata)	
15. เงื่อนไขในการเข้าถึงข้อมูล	ไม่มี
16. ปีข้อมูลที่เริ่มต้นจัดทำ	2560
17. ปีข้อมูลล่าสุดที่เผยแพร่	2564
18. วันที่กำหนดเผยแพร่ข้อมูล	23032565
19. วันที่ปรับปรุงข้อมูลล่าสุด	23032565
20. การจัดจำแนก	ไม่มี
21. หน่วยวัด	ราย
22. หน่วยตัวคูณ	หน่วย
23. วิธีการคำนวณ	ไม่มี
24. มาตรฐานการจัดทำข้อมูล	ใช่
25. URL	https://uttaradit.gdcatalog.go.th/dataset/y1_5_1_03
26. ภาษาที่ใช้	ไทย
27. สถิติทางการ	ไทย

คำอธิบายข้อมูล (Metadata)

รายการข้อมูลสถิติทางการที่เกี่ยวข้องกับการพัฒนาในระดับจังหวัด

ยุทธศาสตร์ที่ 2 พัฒนาเกษตรกรรม ผลิตภัณฑ์ OTOP SMEs วิสาหกิจชุมชน อุตสาหกรรม ให้มีคุณภาพ

ปลอดภัยได้มาตรฐาน สร้างคุณค่าเพิ่มและมีการบริหารจัดการด้านการตลาดสมัยใหม่

ห่วงโซ่คุณค่า “การเกษตร”

รายการคำอธิบายข้อมูลส่วนหลัก (Mandatory Metadata)	
รหัสชุดข้อมูลตามที่กำหนด	DataSet_20_13_01
1. ประเภทข้อมูล	ข้อมูลสถิติ
2. ชื่อชุดข้อมูล	จำนวนแหล่งน้ำสาธารณะ
3. องค์กร	โครงการชลประทานอุดรดิตถ์
4. ชื่อผู้ติดต่อ	ฝ่ายจัดสรรน้ำและปรับปรุงระบบชลประทาน
5. อีเมลผู้ติดต่อ	Ultra-porpae@hotmail.com
6. คำสำคัญ	แหล่งน้ำสาธารณะ
7. รายละเอียด	จำนวนแหล่งน้ำสาธารณะ
8. วัตถุประสงค์	เพื่อให้บริการประชาชน, พันธกิจหน่วยงาน
9.1 หน่วยความถี่ของการปรับปรุงข้อมูล	ปี
9.2 ค่าความถี่ของการปรับปรุงข้อมูล	1
10. ขอบเขตเชิงภูมิศาสตร์หรือเชิงพื้นที่	จังหวัด
11. แหล่งที่มา	แบบรายงานการบริหารจัดการน้ำโครงการชลประทาน
12. รูปแบบการเก็บข้อมูล	CSV
13. หมวดหมู่ข้อมูลตามธรรมาภิบาลข้อมูลภาครัฐ	ข้อมูลสาธารณะ
14. สัญญาอนุญาตให้ใช้ข้อมูล	Open Data Common
รายการคำอธิบายข้อมูลส่วนที่เป็นทางเลือก (Optional Metadata)	
15. เงื่อนไขในการเข้าถึงข้อมูล	ไม่มี
16. ปีข้อมูลที่เริ่มต้นจัดทำ	2559
17. ปีข้อมูลล่าสุดที่เผยแพร่	2564
18. วันที่กำหนดเผยแพร่ข้อมูล	31082564
19. วันที่ปรับปรุงข้อมูลล่าสุด	31082564
20. การจัดจำแนก	อื่นๆ แหล่งน้ำ เช่น แม่น้ำ อ่างเก็บน้ำ
21. หน่วยวัด	แห่ง
22. หน่วยตัวคูณ	หน่วย
23. วิธีการคำนวณ	ไม่มี
24. มาตรฐานการจัดทำข้อมูล	ใช่
25. URL	https://uttaradit.gdcatalog.go.th/dataset/dataset_11_10
26. ภาษาที่ใช้	ไทย
27. สถิติทางการ	ใช่

คำอธิบายข้อมูล (Metadata)

รายการข้อมูลสถิติทางการที่เกี่ยวข้องกับการพัฒนาในระดับจังหวัด

ยุทธศาสตร์ที่ 2 พัฒนาเกษตรกรรม ผลิตภัณฑ์ OTOP SMEs วิสาหกิจชุมชน อุตสาหกรรม ให้มีคุณภาพ

ปลอดภัยได้มาตรฐาน สร้างคุณค่าเพิ่มและมีการบริหารจัดการด้านการตลาดสมัยใหม่

ห่วงโซ่คุณค่า “การเกษตร”

รายการคำอธิบายข้อมูลส่วนหลัก (Mandatory Metadata)	
รหัสชุดข้อมูลตามที่กำหนด	DataSet_20_13_02
1. ประเภทข้อมูล	ข้อมูลสถิติ
2. ชื่อชุดข้อมูล	ปริมาณน้ำที่เก็บเฉลี่ยทั้งปี
3. องค์กร	โครงการชลประทานอุดรดิตถ์
4. ชื่อผู้ติดต่อ	ฝ่ายจัดสรรน้ำและปรับปรุงระบบชลประทาน
5. อีเมลผู้ติดต่อ	Ultra-porpae@hotmail.com
6. คำสำคัญ	ปริมาณน้ำ
7. รายละเอียด	ปริมาณน้ำเฉลี่ยทั้งปี
8. วัตถุประสงค์	เพื่อให้บริการประชาชน, พันธกิจหน่วยงาน
9.1 หน่วยความถี่ของการปรับปรุงข้อมูล	ปี
9.2 ค่าความถี่ของการปรับปรุงข้อมูล	1
10. ขอบเขตเชิงภูมิศาสตร์หรือเชิงพื้นที่	จังหวัด
11. แหล่งที่มา	ปริมาณน้ำเฉลี่ยทั้งปี
12. รูปแบบการเก็บข้อมูล	CSV,XLS,PDF
13. หมวดหมู่ข้อมูลตามธรรมาภิบาลข้อมูลภาครัฐ	ข้อมูลสาธารณะ
14. สัญญาอนุญาตให้ใช้ข้อมูล	Open Data Common
รายการคำอธิบายข้อมูลส่วนที่เป็นทางเลือก (Optional Metadata)	
15. เงื่อนไขในการเข้าถึงข้อมูล	ไม่มี
16. ปีข้อมูลที่เริ่มต้นจัดทำ	2560
17. ปีข้อมูลล่าสุดที่เผยแพร่	2564
18. วันที่กำหนดเผยแพร่ข้อมูล	23032565
19. วันที่ปรับปรุงข้อมูลล่าสุด	23032565
20. การจัดจำแนก	ไม่มี
21. หน่วยวัด	ลูกบาศก์เมตร
22. หน่วยตัวคูณ	หน่วย
23. วิธีการคำนวณ	ไม่มี
24. มาตรฐานการจัดทำข้อมูล	ใช่
25. URL	https://uttaradit.gdcatalog.go.th/dataset/dataset_11_10
26. ภาษาที่ใช้	ไทย
27. สถิติทางการ	ใช่

คำอธิบายข้อมูล (Metadata)

รายการข้อมูลสถิติทางการที่เกี่ยวข้องกับการพัฒนาในระดับจังหวัด

ยุทธศาสตร์ที่ 2 พัฒนาเกษตรกรรม ผลิตภัณฑ์ OTOP SMEs วิสาหกิจชุมชน อุตสาหกรรม ให้มีคุณภาพ

ปลอดภัยได้มาตรฐาน สร้างคุณค่าเพิ่มและมีการบริหารจัดการด้านการตลาดสมัยใหม่

ห่วงโซ่คุณค่า “การเกษตร”

รายการคำอธิบายข้อมูลส่วนหลัก (Mandatory Metadata)	
รหัสชุดข้อมูลตามที่กำหนด	DataSet_20_13_03
1. ประเภทข้อมูล	ข้อมูลสถิติ
2. ชื่อชุดข้อมูล	พื้นที่ปลูกข้าวที่ได้รับน้ำจากแหล่งน้ำชลประทาน
3. องค์การ	โครงการชลประทานอุดรดิตถ์
4. ชื่อผู้ติดต่อ	ฝ่ายจัดสรรน้ำและปรับปรุงระบบชลประทาน
5. อีเมลผู้ติดต่อ	Ultra-porpae@hotmail.com
6. คำสำคัญ	ชลประทาน ปลูกข้าว พื้นที่ ฤดูฝน ฤดูแล้ง
7. รายละเอียด	พื้นที่ปลูกข้าวที่ได้รับน้ำจากแหล่งน้ำชลประทาน แยกประเภท ฤดูฝน ฤดูแล้ง
8. วัตถุประสงค์	เพื่อให้บริการประชาชน, พันธกิจหน่วยงาน
9.1 หน่วยความถี่ของการปรับปรุงข้อมูล	ปี
9.2 ค่าความถี่ของการปรับปรุงข้อมูล	1
10. ขอบเขตเชิงภูมิศาสตร์หรือเชิงพื้นที่	จังหวัด
11. แหล่งที่มา	แบบรายงานการบริหารจัดการน้ำ โครงการชลประทาน
12. รูปแบบการเก็บข้อมูล	CSV,XLS,PDF
13. หมวดหมู่ข้อมูลตามธรรมาภิบาลข้อมูลภาครัฐ	ข้อมูลสาธารณะ
14. สัญญาอนุญาตให้ใช้ข้อมูล	Open Data Common
รายการคำอธิบายข้อมูลส่วนที่เป็นทางเลือก (Optional Metadata)	
15. เงื่อนไขในการเข้าถึงข้อมูล	ไม่มี
16. ปีข้อมูล queเริ่มต้นจัดทำ	2559
17. ปีข้อมูลล่าสุดที่เผยแพร่	2564
18. วันที่กำหนดเผยแพร่ข้อมูล	31122564
19. วันที่ปรับปรุงข้อมูลล่าสุด	31082564
20. การจัดจำแนก	ไม่มี
21. หน่วยวัด	ไร่
22. หน่วยตัวคูณ	หน่วย
23. วิธีการคำนวณ	ไม่มี
24. มาตรฐานการจัดทำข้อมูล	ใช่
25. URL	https://uttaradit.gdcatalog.go.th/dataset/dataset_11_03
26. ภาษาที่ใช้	ไทย
27. สถิติทางการ	ใช่

คำอธิบายข้อมูล (Metadata)

รายการข้อมูลสถิติทางการที่เกี่ยวข้องกับการพัฒนาในระดับจังหวัด

ยุทธศาสตร์ที่ 2 พัฒนาเกษตรกรรม ผลิตภัณฑ์ OTOP SMEs วิสาหกิจชุมชน อุตสาหกรรม ให้มีคุณภาพ

ปลอดภัยได้มาตรฐาน สร้างคุณค่าเพิ่มและมีการบริหารจัดการด้านการตลาดสมัยใหม่

ห่วงโซ่คุณค่า “การเกษตร”

รายการคำอธิบายข้อมูลส่วนหลัก (Mandatory Metadata)	
รหัสชุดข้อมูลตามที่กำหนด	DataSet_20_13_04
1. ประเภทข้อมูล	ข้อมูลสถิติ
2. ชื่อชุดข้อมูล	พื้นที่เพาะปลูกข้าวที่ใช้น้ำจากแหล่งนอกเขตชลประทาน
3. องค์การ	โครงการชลประทานอุดรดิตถ์
4. ชื่อผู้ติดต่อ	ฝ่ายจัดสรรน้ำและปรับปรุงระบบชลประทาน
5. อีเมลผู้ติดต่อ	Ultra-porpae@hotmail.com
6. คำสำคัญ	พื้นที่เพาะปลูกข้าว น้ำ นอกเขตชลประทาน
7. รายละเอียด	พื้นที่เพาะปลูกข้าวที่ใช้น้ำจากแหล่งนอกเขตชลประทาน
8. วัตถุประสงค์	เพื่อให้บริการประชาชน, พันธกิจหน่วยงาน
9.1 หน่วยความถี่ของการปรับปรุงข้อมูล	ปี
9.2 ค่าความถี่ของการปรับปรุงข้อมูล	1
10. ขอบเขตเชิงภูมิศาสตร์หรือเชิงพื้นที่	จังหวัด
11. แหล่งที่มา	แบบรายงานการบริหารจัดการน้ำ โครงการชลประทาน
12. รูปแบบการเก็บข้อมูล	CSV
13. หมวดหมู่ข้อมูลตามธรรมชาติของข้อมูล	ข้อมูลสาธารณะ
14. สัญญาอนุญาตให้ใช้ข้อมูล	Open Data Common
รายการคำอธิบายข้อมูลส่วนที่เป็นทางเลือก (Optional Metadata)	
15. เงื่อนไขในการเข้าถึงข้อมูล	ไม่มี
16. ปีข้อมูลที่เริ่มต้นจัดทำ	2559
17. ปีข้อมูลล่าสุดที่เผยแพร่	2564
18. วันที่กำหนดเผยแพร่ข้อมูล	31122564
19. วันที่ปรับปรุงข้อมูลล่าสุด	31082564
20. การจัดจำแนก	ไม่มี
21. หน่วยวัด	ไร่
22. หน่วยตัวคูณ	หน่วย
23. วิธีการคำนวณ	ไม่มี
24. มาตรฐานการจัดทำข้อมูล	ใช่
25. URL	https://uttaradit.gdcatalog.go.th/dataset/dataset_11_07
26. ภาษาที่ใช้	ไทย
27. สถิติทางการ	ใช่

คำอธิบายข้อมูล (Metadata)

รายการข้อมูลสถิติทางการที่เกี่ยวข้องกับการพัฒนาในระดับจังหวัด

ยุทธศาสตร์ที่ 2 พัฒนาเกษตรกรรม ผลิตภัณฑ์ OTOP SMEs วิสาหกิจชุมชน อุตสาหกรรม ให้มีคุณภาพ

ปลอดภัยได้มาตรฐาน สร้างคุณค่าเพิ่มและมีการบริหารจัดการด้านการตลาดสมัยใหม่

ห่วงโซ่คุณค่า “การเกษตร”

รายการคำอธิบายข้อมูลส่วนหลัก (Mandatory Metadata)	
รหัสชุดข้อมูลตามที่กำหนด	DataSet_20_14_01
1. ประเภทข้อมูล	ข้อมูลสถิติ
2. ชื่อชุดข้อมูล	จำนวนเงินกู้ของเกษตรกรลูกค้า ธกส.
3. องค์กร	ธ.ก.ส. จังหวัดอุดรธานี
4. ชื่อผู้ติดต่อ	กลุ่มงานบริหารงานทั่วไป
5. อีเมลผู้ติดต่อ	contact@baac.or.th
6. คำสำคัญ	เกษตรกร เงินกู้
7. รายละเอียด	จำนวนเงินกู้ของเกษตรกรลูกค้า ธกส.
8. วัตถุประสงค์	เพื่อการให้บริการประชาชน, พันธกิจหน่วยงาน
9.1 หน่วยความถี่ของการปรับปรุงข้อมูล	ปี
9.2 ค่าความถี่ของการปรับปรุงข้อมูล	1
10. ขอบเขตเชิงภูมิศาสตร์หรือเชิงพื้นที่	จังหวัด
11. แหล่งที่มา	จำนวนเงินกู้ของเกษตรกร
12. รูปแบบการเก็บข้อมูล	CSV,XLS,PDF
13. หมวดหมู่ข้อมูลตามธรรมาภิบาลข้อมูลภาครัฐ	ข้อมูลสาธารณะ
14. สัญญาอนุญาตให้ใช้ข้อมูล	Open Data Common
รายการคำอธิบายข้อมูลส่วนที่เป็นทางเลือก (Optional Metadata)	
15. เงื่อนไขในการเข้าถึงข้อมูล	ไม่มี
16. ปีข้อมูลที่เริ่มต้นจัดทำ	2560
17. ปีข้อมูลล่าสุดที่เผยแพร่	2564
18. วันที่กำหนดเผยแพร่ข้อมูล	23032565
19. วันที่ปรับปรุงข้อมูลล่าสุด	23032565
20. การจัดจำแนก	
21. หน่วยวัด	ล้านบาท
22. หน่วยตัวคูณ	หน่วย
23. วิธีการคำนวณ	ไม่มี
24. มาตรฐานการจัดทำข้อมูล	ใช่
25. URL	https://uttaradit.gdcatalog.go.th/organization/utt_baac
26. ภาษาที่ใช้	ไทย
27. สถิติทางการ	ใช่

คำอธิบายข้อมูล (Metadata)

รายการข้อมูลสถิติทางการที่เกี่ยวข้องกับการพัฒนาในระดับจังหวัด

ยุทธศาสตร์ที่ 2 พัฒนาเกษตรกรรม ผลิตภัณฑ์ OTOP SMEs วิสาหกิจชุมชน อุตสาหกรรม ให้มีคุณภาพ

ปลอดภัยได้มาตรฐาน สร้างคุณค่าเพิ่มและมีการบริหารจัดการด้านการตลาดสมัยใหม่

ห่วงโซ่คุณค่า “การเกษตร”

รายการคำอธิบายข้อมูลส่วนหลัก (Mandatory Metadata)	
รหัสชุดข้อมูลตามที่กำหนด	DataSet_20_15_01
1. ประเภทข้อมูล	ข้อมูลสถิติ
2. ชื่อชุดข้อมูล	จำนวนสหกรณ์ภาคการเกษตร
3. องค์การ	สนง.สหกรณ์จังหวัดอุดรดิตถ์
4. ชื่อผู้ติดต่อ	กลุ่มส่งเสริมและพัฒนาธุรกิจสหกรณ์
5. อีเมลผู้ติดต่อ	cpd_uttaradit@cpd.go.th
6. คำสำคัญ	สหกรณ์ สหกรณ์นิคม
7. รายละเอียด	จำนวนสหกรณ์ แยกประเภท สหกรณ์การเกษตร
8. วัตถุประสงค์	เพื่อให้บริการประชาชน, พันธกิจหน่วยงาน
9.1 หน่วยความถี่ของการปรับปรุงข้อมูล	ปี
9.2 ค่าความถี่ของการปรับปรุงข้อมูล	1
10. ขอบเขตเชิงภูมิศาสตร์หรือเชิงพื้นที่	จังหวัด
11. แหล่งที่มา	
12. รูปแบบการเก็บข้อมูล	XLS
13. หมวดหมู่ข้อมูลตามธรรมาภิบาลข้อมูลภาครัฐ	ข้อมูลสาธารณะ
14. สัญญาอนุญาตให้ใช้ข้อมูล	Open Data Common
รายการคำอธิบายข้อมูลส่วนที่เป็นทางเลือก (Optional Metadata)	
15. เงื่อนไขในการเข้าถึงข้อมูล	ไม่มี
16. ปีข้อมูลที่เริ่มต้นจัดทำ	2559
17. ปีข้อมูลล่าสุดที่เผยแพร่	2563
18. วันที่กำหนดเผยแพร่ข้อมูล	08022565
19. วันที่ปรับปรุงข้อมูลล่าสุด	08022565
20. การจัดจำแนก	
21. หน่วยวัด	แห่ง
22. หน่วยตัวคูณ	หน่วย
23. วิธีการคำนวณ	ไม่มี
24. มาตรฐานการจัดทำข้อมูล	ใช่
25. URL	https://uttaradit.gdcatalog.go.th/dataset/11-33
26. ภาษาที่ใช้	ไทย
27. สถิติทางการ	ใช่

คำอธิบายข้อมูล (Metadata)

รายการข้อมูลสถิติทางการที่เกี่ยวข้องกับการพัฒนาในระดับจังหวัด

ยุทธศาสตร์ที่ 2 พัฒนาเกษตรกรรม ผลิตภัณฑ์ OTOP SMEs วิสาหกิจชุมชน อุตสาหกรรม ให้มีคุณภาพ

ปลอดภัยได้มาตรฐาน สร้างคุณค่าเพิ่มและมีการบริหารจัดการด้านการตลาดสมัยใหม่

ห่วงโซ่คุณค่า “การเกษตร”

รายการคำอธิบายข้อมูลส่วนหลัก (Mandatory Metadata)	
รหัสชุดข้อมูลตามที่กำหนด	DataSet_20_15_02
1. ประเภทข้อมูล	ข้อมูลสถิติ
2. ชื่อชุดข้อมูล	จำนวนสมาชิกสหกรณ์
3. องค์การ	สนง.สหกรณ์จังหวัดอุดรดิตถ์
4. ชื่อผู้ติดต่อ	กลุ่มส่งเสริมและพัฒนาธุรกิจสหกรณ์
5. อีเมลผู้ติดต่อ	cpd_uftaradit@cpd.go.th
6. คำสำคัญ	สหกรณ์ สมาชิก
7. รายละเอียด	สมาชิกสหกรณ์
8. วัตถุประสงค์	เพื่อการให้บริการประชาชน, พันธกิจหน่วยงาน
9.1 หน่วยความถี่ของการปรับปรุงข้อมูล	ปี
9.2 ค่าความถี่ของการปรับปรุงข้อมูล	1
10. ขอบเขตเชิงภูมิศาสตร์หรือเชิงพื้นที่	จังหวัด
11. แหล่งที่มา	
12. รูปแบบการเก็บข้อมูล	CSV
13. หมวดหมู่ข้อมูลตามธรรมชาติของข้อมูล	ข้อมูลสาธารณะ
14. สัญญาอนุญาตให้ใช้ข้อมูล	Open Data Common
รายการคำอธิบายข้อมูลส่วนที่เป็นทางเลือก (Optional Metadata)	
15. เงื่อนไขในการเข้าถึงข้อมูล	ไม่มี
16. ปีข้อมูลที่เริ่มต้นจัดทำ	2559
17. ปีข้อมูลล่าสุดที่เผยแพร่	2563
18. วันที่กำหนดเผยแพร่ข้อมูล	08022565
19. วันที่ปรับปรุงข้อมูลล่าสุด	08022565
20. การจัดจำแนก	
21. หน่วยวัด	แห่ง
22. หน่วยตัวคูณ	หน่วย
23. วิธีการคำนวณ	ไม่มี
24. มาตรฐานการจัดทำข้อมูล	ใช่
25. URL	https://uttaradit.gdcatalog.go.th/dataset/11-34
26. ภาษาที่ใช้	ไทย
27. สถิติทางการ	ใช่

คำอธิบายข้อมูล (Metadata)

รายการข้อมูลสถิติทางการที่เกี่ยวข้องกับการพัฒนาในระดับจังหวัด

ยุทธศาสตร์ที่ 2 พัฒนาเกษตรกรรม ผลิตภัณฑ์ OTOP SMEs วิสาหกิจชุมชน อุตสาหกรรม ให้มีคุณภาพ

ปลอดภัยได้มาตรฐาน สร้างคุณค่าเพิ่มและมีการบริหารจัดการด้านการตลาดสมัยใหม่

ห่วงโซ่คุณค่า “การเกษตร”

รายการคำอธิบายข้อมูลส่วนหลัก (Mandatory Metadata)	
รหัสชุดข้อมูลตามที่กำหนด	DataSet_20_21_01
1. ประเภทข้อมูล	ข้อมูลสถิติ
2. ชื่อชุดข้อมูล	มูลค่าการจำหน่ายสินค้า OTOP
3. องค์กร	สนง.พัฒนาชุมชนจังหวัดอุดรธานี
4. ชื่อผู้ติดต่อ	กลุ่มงานส่งเสริมและพัฒนาชุมชน
5. อีเมลผู้ติดต่อ	ruttaradit@cdd.mail.go.th
6. คำสำคัญ	มูลค่า สินค้า OTOP
7. รายละเอียด	มูลค่าการจำหน่ายสินค้า OTOP
8. วัตถุประสงค์	เพื่อการให้บริการประชาชน, พันธกิจหน่วยงาน
9.1 หน่วยความถี่ของการปรับปรุงข้อมูล	ปี
9.2 ค่าความถี่ของการปรับปรุงข้อมูล	1
10. ขอบเขตเชิงภูมิศาสตร์หรือเชิงพื้นที่	จังหวัด
11. แหล่งที่มา	มูลค่าการจำหน่ายสินค้า OTOP
12. รูปแบบการเก็บข้อมูล	CSV,XLS,PDF
13. หมวดหมู่ข้อมูลตามธรรมาภิบาลข้อมูลภาครัฐ	ข้อมูลสาธารณะ
14. สัญญาอนุญาตให้ใช้ข้อมูล	Open Data Common
รายการคำอธิบายข้อมูลส่วนที่เป็นทางเลือก (Optional Metadata)	
15. เงื่อนไขในการเข้าถึงข้อมูล	ไม่มี
16. ปีข้อมูลที่เริ่มต้นจัดทำ	2560
17. ปีข้อมูลล่าสุดที่เผยแพร่	2564
18. วันที่กำหนดเผยแพร่ข้อมูล	23032565
19. วันที่ปรับปรุงข้อมูลล่าสุด	23032565
20. การจัดจำแนก	
21. หน่วยวัด	บาท
22. หน่วยตัวคูณ	หน่วย
23. วิธีการคำนวณ	ไม่มี
24. มาตรฐานการจัดทำข้อมูล	ใช่
25. URL	https://uttaradit.gdcatalog.go.th/dataset/otop
26. ภาษาที่ใช้	ไทย
27. สถิติทางการ	ใช่

คำอธิบายข้อมูล (Metadata)

รายการข้อมูลสถิติทางการที่เกี่ยวข้องกับการพัฒนาในระดับจังหวัด

ยุทธศาสตร์ที่ 2 พัฒนาเกษตรกรรม ผลิตภัณฑ์ OTOP SMEs วิสาหกิจชุมชน อุตสาหกรรม ให้มีคุณภาพ

ปลอดภัยได้มาตรฐาน สร้างคุณค่าเพิ่มและมีการบริหารจัดการด้านการตลาดสมัยใหม่

ห่วงโซ่คุณค่า “การเกษตร”

รายการคำอธิบายข้อมูลส่วนหลัก (Mandatory Metadata)	
รหัสชุดข้อมูลตามที่กำหนด	DataSet_20_31_01
1. ประเภทข้อมูล	ข้อมูลสถิติ
2. ชื่อชุดข้อมูล	การส่งเสริมการบริโภคสินค้าปลอดภัยและสินค้าเกษตรปลอดภัย
3. องค์การ	สนง.พาณิชย์จังหวัดอุดรดิตถ์
4. ชื่อผู้ติดต่อ	กลุ่มงานยุทธศาสตร์และแผน
5. อีเมลผู้ติดต่อ	uttaradit@dit.go.th
6. คำสำคัญ	ส่งเสริม สินค้าปลอดภัย สินค้าเกษตร
7. รายละเอียด	โครงการ/แผนงานการส่งเสริมการบริโภคสินค้าปลอดภัยและสินค้าเกษตรปลอดภัย
8. วัตถุประสงค์	เพื่อให้บริการประชาชน, พันธกิจหน่วยงาน
9.1 หน่วยความถี่ของการปรับปรุงข้อมูล	ปี
9.2 ค่าความถี่ของการปรับปรุงข้อมูล	1
10. ขอบเขตเชิงภูมิศาสตร์หรือเชิงพื้นที่	จังหวัด
11. แหล่งที่มา	
12. รูปแบบการเก็บข้อมูล	CSV,XLS
13. หมวดหมู่ข้อมูลตามธรรมชาติของข้อมูลภาครัฐ	ข้อมูลสาธารณะ
14. สัญญาอนุญาตให้ใช้ข้อมูล	Open Data Common
รายการคำอธิบายข้อมูลส่วนที่เป็นทางเลือก (Optional Metadata)	
15. เงื่อนไขในการเข้าถึงข้อมูล	ไม่มี
16. ปีข้อมูลที่เริ่มต้นจัดทำ	2563
17. ปีข้อมูลล่าสุดที่เผยแพร่	2564
18. วันที่กำหนดเผยแพร่ข้อมูล	
19. วันที่ปรับปรุงข้อมูลล่าสุด	
20. การจัดจำแนก	ไม่มี
21. หน่วยวัด	โครงการ
22. หน่วยตัวคูณ	หน่วย
23. วิธีการคำนวณ	ไม่มี
24. มาตรฐานการจัดทำข้อมูล	ใช่
25. URL	
26. ภาษาที่ใช้	ไทย
27. สถิติทางการ	ใช่

คำอธิบายข้อมูล (Metadata)

รายการข้อมูลสถิติทางการที่เกี่ยวข้องกับการพัฒนาในระดับจังหวัด

ยุทธศาสตร์ที่ 2 พัฒนาเกษตรกรรม ผลิตภัณฑ์ OTOP SMEs วิสาหกิจชุมชน อุตสาหกรรม ให้มีคุณภาพ

ปลอดภัยได้มาตรฐาน สร้างคุณค่าเพิ่มและมีการบริหารจัดการด้านการตลาดสมัยใหม่

ห่วงโซ่คุณค่า “การเกษตร”

รายการคำอธิบายข้อมูลส่วนหลัก (Mandatory Metadata)	
รหัสชุดข้อมูลตามที่กำหนด	DataSet_20_31_02
1. ประเภทข้อมูล	ข้อมูลสถิติ
2. ชื่อชุดข้อมูล	การส่งเสริมการบริโภคสินค้าปลอดภัยและสินค้าเกษตรปลอดภัย
3. องค์การ	สนง.พาณิชย์จังหวัดอุดรดิตถ์
4. ชื่อผู้ติดต่อ	กลุ่มงานยุทธศาสตร์และแผน
5. อีเมลผู้ติดต่อ	uttaradit@dit.go.th
6. คำสำคัญ	ส่งเสริม สินค้าปลอดภัย สินค้าเกษตร
7. รายละเอียด	โครงการ/แผนงานการส่งเสริมการบริโภคสินค้าปลอดภัยและสินค้าเกษตรปลอดภัย
8. วัตถุประสงค์	เพื่อให้บริการประชาชน, พันธกิจหน่วยงาน
9.1 หน่วยความถี่ของการปรับปรุงข้อมูล	ปี
9.2 ค่าความถี่ของการปรับปรุงข้อมูล	1
10. ขอบเขตเชิงภูมิศาสตร์หรือเชิงพื้นที่	จังหวัด
11. แหล่งที่มา	
12. รูปแบบการเก็บข้อมูล	CSV,XLS
13. หมวดหมู่ข้อมูลตามธรรมชาติของข้อมูลภาครัฐ	ข้อมูลสาธารณะ
14. สัญญาอนุญาตให้ใช้ข้อมูล	Open Data Common
รายการคำอธิบายข้อมูลส่วนที่เป็นทางเลือก (Optional Metadata)	
15. เงื่อนไขในการเข้าถึงข้อมูล	ไม่มี
16. ปีข้อมูลที่เริ่มต้นจัดทำ	2563
17. ปีข้อมูลล่าสุดที่เผยแพร่	2564
18. วันที่กำหนดเผยแพร่ข้อมูล	
19. วันที่ปรับปรุงข้อมูลล่าสุด	
20. การจัดจำแนก	ไม่มี
21. หน่วยวัด	บาท
22. หน่วยตัวคูณ	หน่วย
23. วิธีการคำนวณ	ไม่มี
24. มาตรฐานการจัดทำข้อมูล	ใช่
25. URL	
26. ภาษาที่ใช้	ไทย
27. สถิติทางการ	ใช่

คำอธิบายข้อมูล (Metadata)

รายการข้อมูลสถิติทางการที่เกี่ยวข้องกับการพัฒนาในระดับจังหวัด

ยุทธศาสตร์ที่ 2 พัฒนาเกษตรกรรม ผลิตภัณฑ์ OTOP SMEs วิสาหกิจชุมชน อุตสาหกรรม ให้มีคุณภาพ

ปลอดภัยได้มาตรฐาน สร้างคุณค่าเพิ่มและมีการบริหารจัดการด้านการตลาดสมัยใหม่

ห่วงโซ่คุณค่า “การเกษตร”

รายการคำอธิบายข้อมูลส่วนหลัก (Mandatory Metadata)	
รหัสชุดข้อมูลตามที่กำหนด	DataSet_20_31_03
1. ประเภทข้อมูล	ข้อมูลสถิติ
2. ชื่อชุดข้อมูล	การส่งเสริมการบริโภคสินค้าปลอดภัยและสินค้าเกษตรปลอดภัย
3. องค์การ	สนง.พาณิชย์จังหวัดอุดรดิตถ์
4. ชื่อผู้ติดต่อ	กลุ่มงานยุทธศาสตร์และแผน
5. อีเมลผู้ติดต่อ	uttaradit@dit.go.th
6. คำสำคัญ	ส่งเสริม สินค้าปลอดภัย สินค้าเกษตร
7. รายละเอียด	โครงการ/แผนงานการส่งเสริมการบริโภคสินค้าปลอดภัยและสินค้าเกษตรปลอดภัย
8. วัตถุประสงค์	เพื่อให้บริการประชาชน, พันธกิจหน่วยงาน
9.1 หน่วยความถี่ของการปรับปรุงข้อมูล	ปี
9.2 ค่าความถี่ของการปรับปรุงข้อมูล	1
10. ขอบเขตเชิงภูมิศาสตร์หรือเชิงพื้นที่	จังหวัด
11. แหล่งที่มา	
12. รูปแบบการเก็บข้อมูล	CSV,XLS
13. หมวดหมู่ข้อมูลตามธรรมชาติของข้อมูลภาครัฐ	ข้อมูลสาธารณะ
14. สัญญาอนุญาตให้ใช้ข้อมูล	Open Data Common
รายการคำอธิบายข้อมูลส่วนที่เป็นทางเลือก (Optional Metadata)	
15. เงื่อนไขในการเข้าถึงข้อมูล	ไม่มี
16. ปีข้อมูลที่เริ่มต้นจัดทำ	2563
17. ปีข้อมูลล่าสุดที่เผยแพร่	2564
18. วันที่กำหนดเผยแพร่ข้อมูล	
19. วันที่ปรับปรุงข้อมูลล่าสุด	
20. การจัดจำแนก	ไม่มี
21. หน่วยวัด	บาท
22. หน่วยตัวคูณ	หน่วย
23. วิธีการคำนวณ	ไม่มี
24. มาตรฐานการจัดทำข้อมูล	ใช่
25. URL	
26. ภาษาที่ใช้	ไทย
27. สถิติทางการ	ใช่

คำอธิบายข้อมูล (Metadata)

รายการข้อมูลสถิติทางการที่เกี่ยวข้องกับการพัฒนาในระดับจังหวัด

ยุทธศาสตร์ที่ 3 พัฒนาทุนทางวัฒนธรรม ภูมิปัญญาท้องถิ่น และทรัพยากรธรรมชาติ เพื่อสร้างคุณค่า
การท่องเที่ยวอย่างยั่งยืน

ห่วงโซ่คุณค่า “การท่องเที่ยว”

“เมืองวัฒนธรรม ที่มีอัตลักษณ์และยกระดับคุณภาพการท่องเที่ยว จังหวัดอุดรธานี”

รายการคำอธิบายข้อมูลส่วนหลัก (Mandatory Metadata)	
รหัสชุดข้อมูลตามที่กำหนด	DataSet_30_11_01
1. ประเภทข้อมูล	ข้อมูลสถิติ
2. ชื่อชุดข้อมูล	จำนวนแหล่งท่องเที่ยวของจังหวัด
3. องค์กร	สนง.การท่องเที่ยวและกีฬาจังหวัดอุดรธานี
4. ชื่อผู้ติดต่อ	กลุ่มงานยุทธศาสตร์และแผนงาน
5. อีเมลผู้ติดต่อ	uttaradit@mots.go.th
6. คำสำคัญ	แหล่งท่องเที่ยว
7. รายละเอียด	จำนวนแหล่งท่องเที่ยวของจังหวัดอุดรธานี
8. วัตถุประสงค์	เพื่อการให้บริการประชาชน, พันธกิจหน่วยงาน
9.1 หน่วยความถี่ของการปรับปรุงข้อมูล	ปี
9.2 ค่าความถี่ของการปรับปรุงข้อมูล	1
10. ขอบเขตเชิงภูมิศาสตร์หรือเชิงพื้นที่	จังหวัด
11. แหล่งที่มา	
12. รูปแบบการเก็บข้อมูล	CSV
13. หมวดหมู่ข้อมูลตามธรรมาภิบาลข้อมูลภาครัฐ	ข้อมูลสาธารณะ
14. สัญญาอนุญาตให้ใช้ข้อมูล	Open Data Common
รายการคำอธิบายข้อมูลส่วนที่เป็นทางเลือก (Optional Metadata)	
15. เงื่อนไขในการเข้าถึงข้อมูล	ไม่มี
16. ปีข้อมูลที่เริ่มต้นจัดทำ	2560
17. ปีข้อมูลล่าสุดที่เผยแพร่	2564
18. วันที่กำหนดเผยแพร่ข้อมูล	24032565
19. วันที่ปรับปรุงข้อมูลล่าสุด	24032565
20. การจัดจำแนก	ไม่มี
21. หน่วยวัด	แห่ง
22. หน่วยตัวคูณ	หน่วย
23. วิธีการคำนวณ	ไม่มี
24. มาตรฐานการจัดทำข้อมูล	ใช่
25. URL	https://uttaradit.gdcatalog.go.th/dataset/y3_1_1_01
26. ภาษาที่ใช้	ไทย
27. สถิติทางการ	ใช่

คำอธิบายข้อมูล (Metadata)

รายการข้อมูลสถิติทางการที่เกี่ยวข้องกับการพัฒนาในระดับจังหวัด

ยุทธศาสตร์ที่ 3 พัฒนาทุนทางวัฒนธรรม ภูมิปัญญาท้องถิ่น และทรัพยากรธรรมชาติ เพื่อสร้างคุณค่า
การท่องเที่ยวอย่างยั่งยืน

ห่วงโซ่คุณค่า “การท่องเที่ยว”

“เมืองวัฒนธรรม ที่มีอัตลักษณ์และยกระดับคุณภาพการท่องเที่ยว จังหวัดอุดรดิตถ์”

รายการคำอธิบายข้อมูลส่วนหลัก (Mandatory Metadata)	
รหัสชุดข้อมูลตามที่กำหนด	DataSet_30_21_01
1. ประเภทข้อมูล	ข้อมูลสถิติ
2. ชื่อชุดข้อมูล	มูลค่าการจำหน่ายสินค้า OTOP
3. องค์กร	สนง.พัฒนาชุมชนจังหวัดอุดรดิตถ์
4. ชื่อผู้ติดต่อ	กลุ่มงานส่งเสริมและพัฒนาชุมชน
5. อีเมลผู้ติดต่อ	ruttaradit@cdd.mail.go.th
6. คำสำคัญ	มูลค่า สินค้า OTOP
7. รายละเอียด	มูลค่าการจำหน่ายสินค้า OTOP
8. วัตถุประสงค์	เพื่อให้บริการประชาชน, พันธกิจหน่วยงาน
9.1 หน่วยความถี่ของการปรับปรุงข้อมูล	ปี
9.2 ค่าความถี่ของการปรับปรุงข้อมูล	1
10. ขอบเขตเชิงภูมิศาสตร์หรือเชิงพื้นที่	จังหวัด
11. แหล่งที่มา	ทะเบียน OTOP จังหวัดอุดรดิตถ์
12. รูปแบบการเก็บข้อมูล	CSV,XLS,PDF
13. หมวดหมู่ข้อมูลตามธรรมาภิบาลข้อมูลภาครัฐ	ข้อมูลสาธารณะ
14. สัญญาอนุญาตให้ใช้ข้อมูล	Open Data Common
รายการคำอธิบายข้อมูลส่วนที่เป็นทางเลือก (Optional Metadata)	
15. เงื่อนไขในการเข้าถึงข้อมูล	ไม่มี
16. ปีข้อมูลที่เริ่มต้นจัดทำ	2560
17. ปีข้อมูลล่าสุดที่เผยแพร่	2564
18. วันที่กำหนดเผยแพร่ข้อมูล	23032565
19. วันที่ปรับปรุงข้อมูลล่าสุด	23032565
20. การจัดจำแนก	ไม่มี
21. หน่วยวัด	บาท
22. หน่วยตัวคูณ	หน่วย
23. วิธีการคำนวณ	ไม่มี
24. มาตรฐานการจัดทำข้อมูล	ใช่
25. URL	https://uttaradit.gdcatalog.go.th/organization/utt_cdd
26. ภาษาที่ใช้	ไทย
27. สถิติทางการ	ใช่

คำอธิบายข้อมูล (Metadata)

รายการข้อมูลสถิติทางการที่เกี่ยวข้องกับการพัฒนาในระดับจังหวัด

ยุทธศาสตร์ที่ 3 พัฒนาทุนทางวัฒนธรรม ภูมิปัญญาท้องถิ่น และทรัพยากรธรรมชาติ เพื่อสร้างคุณค่า
การท่องเที่ยวอย่างยั่งยืน

ห่วงโซ่คุณค่า “การท่องเที่ยว”

“เมืองวัฒนธรรม ที่มีอัตลักษณ์และยกระดับคุณภาพการท่องเที่ยว จังหวัดอุดรธานี”

รายการคำอธิบายข้อมูลส่วนหลัก (Mandatory Metadata)	
รหัสชุดข้อมูลตามที่กำหนด	DataSet_30_21_02
1. ประเภทข้อมูล	ข้อมูลสถิติ
2. ชื่อชุดข้อมูล	จำนวนผู้ผลิต/ผู้ประกอบการ OTOP
3. องค์กร	สนง.พัฒนาชุมชนจังหวัดอุดรธานี
4. ชื่อผู้ติดต่อ	กลุ่มงานส่งเสริมและพัฒนาชุมชน
5. อีเมลผู้ติดต่อ	ruttaradit@cdd.mail.go.th
6. คำสำคัญ	จำนวนผู้ผลิต ผู้ประกอบการ OTOP ผลิตภัณฑ์ที่ได้รับการรับรอง
7. รายละเอียด	จำนวนผู้ผลิต/ผู้ประกอบการ OTOP ที่ลงทะเบียน (ผลิตภัณฑ์ที่ได้รับการรับรอง)
8. วัตถุประสงค์	เพื่อการให้บริการประชาชน, พันธกิจหน่วยงาน
9.1 หน่วยความถี่ของการปรับปรุงข้อมูล	ปี
9.2 ค่าความถี่ของการปรับปรุงข้อมูล	1
10. ขอบเขตเชิงภูมิศาสตร์หรือเชิงพื้นที่	จังหวัด
11. แหล่งที่มา	ทะเบียน OTOP จังหวัดอุดรธานี
12. รูปแบบการเก็บข้อมูล	CSV,XLS,PDF
13. หมวดหมู่ข้อมูลตามธรรมาภิบาลข้อมูลภาครัฐ	ข้อมูลสาธารณะ
14. สัญญาอนุญาตให้ใช้ข้อมูล	Open Data Common
รายการคำอธิบายข้อมูลส่วนที่เป็นทางเลือก (Optional Metadata)	
15. เงื่อนไขในการเข้าถึงข้อมูล	ไม่มี
16. ปีข้อมูลที่เริ่มต้นจัดทำ	2560
17. ปีข้อมูลล่าสุดที่เผยแพร่	2564
18. วันที่กำหนดเผยแพร่ข้อมูล	24032565
19. วันที่ปรับปรุงข้อมูลล่าสุด	24032565
20. การจัดจำแนก	ไม่มี
21. หน่วยวัด	คน
22. หน่วยตัวคูณ	หน่วย
23. วิธีการคำนวณ	ไม่มี
24. มาตรฐานการจัดทำข้อมูล	ใช่
25. URL	https://uttaradit.gdcatalog.go.th/dataset/y3_2_1_2
26. ภาษาที่ใช้	ไทย
27. สถิติทางการ	ใช่

คำอธิบายข้อมูล (Metadata)

รายการข้อมูลสถิติทางการที่เกี่ยวข้องกับการพัฒนาในระดับจังหวัด

ยุทธศาสตร์ที่ 3 พัฒนาทุนทางวัฒนธรรม ภูมิปัญญาท้องถิ่น และทรัพยากรธรรมชาติ เพื่อสร้างคุณค่า
การท่องเที่ยวอย่างยั่งยืน

ห่วงโซ่คุณค่า “การท่องเที่ยว”

“เมืองวัฒนธรรม ที่มีอัตลักษณ์และยกระดับคุณภาพการท่องเที่ยว จังหวัดอุดรธานี”

รายการคำอธิบายข้อมูลส่วนหลัก (Mandatory Metadata)	
รหัสชุดข้อมูลตามที่กำหนด	DataSet_30_22_01
1. ประเภทข้อมูล	ข้อมูลสถิติ
2. ชื่อชุดข้อมูล	จำนวนการรวมกลุ่มของผู้ประกอบการด้านท่องเที่ยว
3. องค์กร	สนง.การท่องเที่ยวและกีฬาจังหวัดอุดรธานี
4. ชื่อผู้ติดต่อ	
5. อีเมลผู้ติดต่อ	
6. คำสำคัญ	
7. รายละเอียด	
8. วัตถุประสงค์	เพื่อการให้บริการประชาชน, พันธกิจหน่วยงาน
9.1 หน่วยความถี่ของการปรับปรุงข้อมูล	ปี
9.2 ค่าความถี่ของการปรับปรุงข้อมูล	1
10. ขอบเขตเชิงภูมิศาสตร์หรือเชิงพื้นที่	จังหวัด
11. แหล่งที่มา	
12. รูปแบบการเก็บข้อมูล	
13. หมวดหมู่ข้อมูลตามธรรมาภิบาลข้อมูลภาครัฐ	ข้อมูลสาธารณะ
14. สัญญาอนุญาตให้ใช้ข้อมูล	Open Data Common
รายการคำอธิบายข้อมูลส่วนที่เป็นทางเลือก (Optional Metadata)	
15. เงื่อนไขในการเข้าถึงข้อมูล	
16. ปีข้อมูลที่เริ่มต้นจัดทำ	
17. ปีข้อมูลล่าสุดที่เผยแพร่	
18. วันที่กำหนดเผยแพร่ข้อมูล	
19. วันที่ปรับปรุงข้อมูลล่าสุด	
20. การจัดจำแนก	
21. หน่วยวัด	
22. หน่วยตัวคูณ	
23. วิธีการคำนวณ	
24. มาตรฐานการจัดทำข้อมูล	
25. URL	
26. ภาษาที่ใช้	ไทย
27. สถิติทางการ	ใช่

คำอธิบายข้อมูล (Metadata)

รายการข้อมูลสถิติทางการที่เกี่ยวข้องกับการพัฒนาในระดับจังหวัด

ยุทธศาสตร์ที่ 3 พัฒนาทุนทางวัฒนธรรม ภูมิปัญญาท้องถิ่น และทรัพยากรธรรมชาติ เพื่อสร้างคุณค่า
การท่องเที่ยวอย่างยั่งยืน

ห่วงโซ่คุณค่า “การท่องเที่ยว”

“เมืองวัฒนธรรม ที่มีอัตลักษณ์และยกระดับคุณภาพการท่องเที่ยว จังหวัดอุดรธานี”

รายการคำอธิบายข้อมูลส่วนหลัก (Mandatory Metadata)	
รหัสชุดข้อมูลตามที่กำหนด	DataSet_30_23_01
1. ประเภทข้อมูล	ข้อมูลสถิติ
2. ชื่อชุดข้อมูล	จำนวนโรงแรมแยกตามประเภทดาวที่ได้รับ
3. องค์กร	ที่ทำการปกครองจังหวัดอุดรธานี
4. ชื่อผู้ติดต่อ	
5. อีเมลผู้ติดต่อ	
6. คำสำคัญ	
7. รายละเอียด	
8. วัตถุประสงค์	เพื่อให้บริการประชาชน, พันธกิจหน่วยงาน
9.1 หน่วยความถี่ของการปรับปรุงข้อมูล	ปี
9.2 ค่าความถี่ของการปรับปรุงข้อมูล	1
10. ขอบเขตเชิงภูมิศาสตร์หรือเชิงพื้นที่	จังหวัด
11. แหล่งที่มา	
12. รูปแบบการเก็บข้อมูล	
13. หมวดหมู่ข้อมูลตามธรรมาภิบาลข้อมูลภาครัฐ	ข้อมูลสาธารณะ
14. สัญญาอนุญาตให้ใช้ข้อมูล	Open Data Common
รายการคำอธิบายข้อมูลส่วนที่เป็นทางเลือก (Optional Metadata)	
15. เงื่อนไขในการเข้าถึงข้อมูล	
16. ปีข้อมูลที่เริ่มต้นจัดทำ	
17. ปีข้อมูลล่าสุดที่เผยแพร่	
18. วันที่กำหนดเผยแพร่ข้อมูล	
19. วันที่ปรับปรุงข้อมูลล่าสุด	
20. การจัดจำแนก	
21. หน่วยวัด	
22. หน่วยตัวคูณ	
23. วิธีการคำนวณ	
24. มาตรฐานการจัดทำข้อมูล	
25. URL	
26. ภาษาที่ใช้	ไทย
27. สถิติทางการ	ใช่

คำอธิบายข้อมูล (Metadata)

รายการข้อมูลสถิติทางการที่เกี่ยวข้องกับการพัฒนาในระดับจังหวัด

ยุทธศาสตร์ที่ 3 พัฒนาทุนทางวัฒนธรรม ภูมิปัญญาท้องถิ่น และทรัพยากรธรรมชาติ เพื่อสร้างคุณค่า
การท่องเที่ยวอย่างยั่งยืน

ห่วงโซ่คุณค่า “การท่องเที่ยว”

“เมืองวัฒนธรรม ที่มีอัตลักษณ์และยกระดับคุณภาพการท่องเที่ยว จังหวัดอุดรธานี”

รายการคำอธิบายข้อมูลส่วนหลัก (Mandatory Metadata)	
รหัสชุดข้อมูลตามที่กำหนด	DataSet_30_23_02
1. ประเภทข้อมูล	ข้อมูลสถิติ
2. ชื่อชุดข้อมูล	จำนวนรีสอร์ทที่ได้รับระดับมาตรฐาน
3. องค์กร	ที่ทำการปกครองจังหวัดอุดรธานี
4. ชื่อผู้ติดต่อ	
5. อีเมลผู้ติดต่อ	
6. คำสำคัญ	
7. รายละเอียด	
8. วัตถุประสงค์	เพื่อการให้บริการประชาชน, พันธกิจหน่วยงาน
9.1 หน่วยความถี่ของการปรับปรุงข้อมูล	ปี
9.2 ค่าความถี่ของการปรับปรุงข้อมูล	1
10. ขอบเขตเชิงภูมิศาสตร์หรือเชิงพื้นที่	จังหวัด
11. แหล่งที่มา	
12. รูปแบบการเก็บข้อมูล	CSV,XLS
13. หมวดหมู่ข้อมูลตามธรรมาภิบาลข้อมูลภาครัฐ	ข้อมูลสาธารณะ
14. สัญญาอนุญาตให้ใช้ข้อมูล	Open Data Common
รายการคำอธิบายข้อมูลส่วนที่เป็นทางเลือก (Optional Metadata)	
15. เงื่อนไขในการเข้าถึงข้อมูล	
16. ปีข้อมูลที่เริ่มต้นจัดทำ	
17. ปีข้อมูลล่าสุดที่เผยแพร่	
18. วันที่กำหนดเผยแพร่ข้อมูล	
19. วันที่ปรับปรุงข้อมูลล่าสุด	
20. การจัดจำแนก	
21. หน่วยวัด	
22. หน่วยตัวคูณ	
23. วิธีการคำนวณ	
24. มาตรฐานการจัดทำข้อมูล	
25. URL	
26. ภาษาที่ใช้	ไทย
27. สถิติทางการ	ใช่

คำอธิบายข้อมูล (Metadata)

รายการข้อมูลสถิติทางการที่เกี่ยวข้องกับการพัฒนาในระดับจังหวัด

ยุทธศาสตร์ที่ 3 พัฒนาทุนทางวัฒนธรรม ภูมิปัญญาท้องถิ่น และทรัพยากรธรรมชาติ เพื่อสร้างคุณค่า
การท่องเที่ยวอย่างยั่งยืน

ห่วงโซ่คุณค่า “การท่องเที่ยว”

“เมืองวัฒนธรรม ที่มีอัตลักษณ์และยกระดับคุณภาพการท่องเที่ยว จังหวัดอุดรธานี”

รายการคำอธิบายข้อมูลส่วนหลัก (Mandatory Metadata)	
รหัสชุดข้อมูลตามที่กำหนด	DataSet_30_23_03
1. ประเภทข้อมูล	ข้อมูลสถิติ
2. ชื่อชุดข้อมูล	จำนวนธุรกิจที่พัก Guest- house ที่ได้รับการรับรองมาตรฐาน
3. องค์กร	ที่ทำการปกครองจังหวัดอุดรธานี
4. ชื่อผู้ติดต่อ	
5. อีเมลผู้ติดต่อ	
6. คำสำคัญ	
7. รายละเอียด	
8. วัตถุประสงค์	เพื่อการให้บริการประชาชน, พันธกิจหน่วยงาน
9.1 หน่วยความถี่ของการปรับปรุงข้อมูล	ปี
9.2 ค่าความถี่ของการปรับปรุงข้อมูล	1
10. ขอบเขตเชิงภูมิศาสตร์หรือเชิงพื้นที่	จังหวัด
11. แหล่งที่มา	
12. รูปแบบการเก็บข้อมูล	CSV,XLS
13. หมวดหมู่ข้อมูลตามธรรมาภิบาลข้อมูลภาครัฐ	ข้อมูลสาธารณะ
14. สัญญาอนุญาตให้ใช้ข้อมูล	Open Data Common
รายการคำอธิบายข้อมูลส่วนที่เป็นทางเลือก (Optional Metadata)	
15. เงื่อนไขในการเข้าถึงข้อมูล	
16. ปีข้อมูลที่เริ่มต้นจัดทำ	
17. ปีข้อมูลล่าสุดที่เผยแพร่	
18. วันที่กำหนดเผยแพร่ข้อมูล	
19. วันที่ปรับปรุงข้อมูลล่าสุด	
20. การจัดจำแนก	
21. หน่วยวัด	
22. หน่วยตัวคูณ	
23. วิธีการคำนวณ	
24. มาตรฐานการจัดทำข้อมูล	
25. URL	
26. ภาษาที่ใช้	ไทย
27. สถิติทางการ	ใช่

คำอธิบายข้อมูล (Metadata)

รายการข้อมูลสถิติทางการที่เกี่ยวข้องกับการพัฒนาในระดับจังหวัด

ยุทธศาสตร์ที่ 3 พัฒนาทุนทางวัฒนธรรม ภูมิปัญญาท้องถิ่น และทรัพยากรธรรมชาติ เพื่อสร้างคุณค่า
การท่องเที่ยวอย่างยั่งยืน

ห่วงโซ่คุณค่า “การท่องเที่ยว”

“เมืองวัฒนธรรม ที่มีอัตลักษณ์และยกระดับคุณภาพการท่องเที่ยว จังหวัดอุดรธานี”

รายการคำอธิบายข้อมูลส่วนหลัก (Mandatory Metadata)	
รหัสชุดข้อมูลตามที่กำหนด	DataSet_30_24_01
1. ประเภทข้อมูล	ข้อมูลสถิติ
2. ชื่อชุดข้อมูล	จำนวนมัคคุเทศก์/ผู้นำเที่ยว
3. องค์กร	สนง.การท่องเที่ยวและกีฬาจังหวัดอุดรธานี
4. ชื่อผู้ติดต่อ	กลุ่มยุทธศาสตร์
5. อีเมลผู้ติดต่อ	uttaradit@mots.go.th
6. คำสำคัญ	มัคคุเทศก์ ผู้นำเที่ยว
7. รายละเอียด	จำนวนมัคคุเทศก์/ผู้นำเที่ยวในจังหวัดอุดรธานี
8. วัตถุประสงค์	เพื่อการให้บริการประชาชน, พันธกิจหน่วยงาน
9.1 หน่วยความถี่ของการปรับปรุงข้อมูล	ปี
9.2 ค่าความถี่ของการปรับปรุงข้อมูล	1
10. ขอบเขตเชิงภูมิศาสตร์หรือเชิงพื้นที่	จังหวัด
11. แหล่งที่มา	
12. รูปแบบการเก็บข้อมูล	CSV,XLS
13. หมวดหมู่ข้อมูลตามธรรมาภิบาลข้อมูลภาครัฐ	ข้อมูลสาธารณะ
14. สัญญาอนุญาตให้ใช้ข้อมูล	Open Data Common
รายการคำอธิบายข้อมูลส่วนที่เป็นทางเลือก (Optional Metadata)	
15. เงื่อนไขในการเข้าถึงข้อมูล	ไม่มี
16. ปีข้อมูลที่เริ่มต้นจัดทำ	2560
17. ปีข้อมูลล่าสุดที่เผยแพร่	2564
18. วันที่กำหนดเผยแพร่ข้อมูล	
19. วันที่ปรับปรุงข้อมูลล่าสุด	
20. การจัดจำแนก	ไม่มี
21. หน่วยวัด	ราย (คน)
22. หน่วยตัวคูณ	หน่วย
23. วิธีการคำนวณ	ไม่มี
24. มาตรฐานการจัดทำข้อมูล	ใช่
25. URL	
26. ภาษาที่ใช้	ไทย
27. สถิติทางการ	ใช่

คำอธิบายข้อมูล (Metadata)

รายการข้อมูลสถิติทางการที่เกี่ยวข้องกับการพัฒนาในระดับจังหวัด

ยุทธศาสตร์ที่ 3 พัฒนาทุนทางวัฒนธรรม ภูมิปัญญาท้องถิ่น และทรัพยากรธรรมชาติ เพื่อสร้างคุณค่า
การท่องเที่ยวอย่างยั่งยืน

ห่วงโซ่คุณค่า “การท่องเที่ยว”

“เมืองวัฒนธรรม ที่มีอัตลักษณ์และยกระดับคุณภาพการท่องเที่ยว จังหวัดอุดรดิตถ์”

รายการคำอธิบายข้อมูลส่วนหลัก (Mandatory Metadata)	
รหัสชุดข้อมูลตามที่กำหนด	DataSet_30_31_01
1. ประเภทข้อมูล	ข้อมูลสถิติ
2. ชื่อชุดข้อมูล	งบประมาณในการทำการตลาด
3. องค์กร	การท่องเที่ยวแห่งประเทศไทย (ททท.) สำนักงานแพร่
4. ชื่อผู้ติดต่อ	
5. อีเมลผู้ติดต่อ	
6. คำสำคัญ	งบประมาณ การตลาด
7. รายละเอียด	งบประมาณในการทำการตลาดด้านการท่องเที่ยวจังหวัดอุดรดิตถ์
8. วัตถุประสงค์	เพื่อให้บริการประชาชน, พันธกิจหน่วยงาน
9.1 หน่วยความถี่ของการปรับปรุงข้อมูล	ปี
9.2 ค่าความถี่ของการปรับปรุงข้อมูล	1
10. ขอบเขตเชิงภูมิศาสตร์หรือเชิงพื้นที่	จังหวัด
11. แหล่งที่มา	
12. รูปแบบการเก็บข้อมูล	CSV,XLS
13. หมวดหมู่ข้อมูลตามธรรมาภิบาลข้อมูลภาครัฐ	ข้อมูลสาธารณะ
14. สัญญาอนุญาตให้ใช้ข้อมูล	Open Data Common
รายการคำอธิบายข้อมูลส่วนที่เป็นทางเลือก (Optional Metadata)	
15. เงื่อนไขในการเข้าถึงข้อมูล	ไม่มี
16. ปีข้อมูลที่เริ่มต้นจัดทำ	2562
17. ปีข้อมูลล่าสุดที่เผยแพร่	2564
18. วันที่กำหนดเผยแพร่ข้อมูล	16092565
19. วันที่ปรับปรุงข้อมูลล่าสุด	16092565
20. การจัดจำแนก	ไม่มี
21. หน่วยวัด	บาท
22. หน่วยตัวคูณ	หน่วย
23. วิธีการคำนวณ	ไม่มี
24. มาตรฐานการจัดทำข้อมูล	ใช่
25. URL	
26. ภาษาที่ใช้	ไทย
27. สถิติทางการ	ใช่

คำอธิบายข้อมูล (Metadata)

รายการข้อมูลสถิติทางการที่เกี่ยวข้องกับการพัฒนาในระดับจังหวัด

ยุทธศาสตร์ที่ 3 พัฒนาทุนทางวัฒนธรรม ภูมิปัญญาท้องถิ่น และทรัพยากรธรรมชาติ เพื่อสร้างคุณค่า
การท่องเที่ยวอย่างยั่งยืน

ห่วงโซ่คุณค่า “การท่องเที่ยว”

“เมืองวัฒนธรรม ที่มีอัตลักษณ์และยกระดับคุณภาพการท่องเที่ยว จังหวัดอุดรดิตถ์”

รายการคำอธิบายข้อมูลส่วนหลัก (Mandatory Metadata)	
รหัสชุดข้อมูลตามที่กำหนด	DataSet_30_31_02
1. ประเภทข้อมูล	ข้อมูลสถิติ
2. ชื่อชุดข้อมูล	งบประมาณในการทำประชาสัมพันธ์
3. องค์กร	การท่องเที่ยวแห่งประเทศไทย (ททท.) สำนักงานแพร่
4. ชื่อผู้ติดต่อ	
5. อีเมลผู้ติดต่อ	
6. คำสำคัญ	งบประมาณ ประชาสัมพันธ์
7. รายละเอียด	งบประมาณในการทำประชาสัมพันธ์ด้านการท่องเที่ยว
8. วัตถุประสงค์	เพื่อให้บริการประชาชน, พันธกิจหน่วยงาน
9.1 หน่วยความถี่ของการปรับปรุงข้อมูล	ปี
9.2 ค่าความถี่ของการปรับปรุงข้อมูล	1
10. ขอบเขตเชิงภูมิศาสตร์หรือเชิงพื้นที่	จังหวัด
11. แหล่งที่มา	
12. รูปแบบการเก็บข้อมูล	CSV,XLS
13. หมวดหมู่ข้อมูลตามธรรมาภิบาลข้อมูลภาครัฐ	ข้อมูลสาธารณะ
14. สัญญาอนุญาตให้ใช้ข้อมูล	Open Data Common
รายการคำอธิบายข้อมูลส่วนที่เป็นทางเลือก (Optional Metadata)	
15. เงื่อนไขในการเข้าถึงข้อมูล	ไม่มี
16. ปีข้อมูลที่เริ่มต้นจัดทำ	2562
17. ปีข้อมูลล่าสุดที่เผยแพร่	2564
18. วันที่กำหนดเผยแพร่ข้อมูล	16092565
19. วันที่ปรับปรุงข้อมูลล่าสุด	16092565
20. การจัดจำแนก	ไม่มี
21. หน่วยวัด	บาท
22. หน่วยตัวคูณ	หน่วย
23. วิธีการคำนวณ	ไม่มี
24. มาตรฐานการจัดทำข้อมูล	ใช่
25. URL	
26. ภาษาที่ใช้	ไทย
27. สถิติทางการ	ใช่

คำอธิบายข้อมูล (Metadata)

รายการข้อมูลสถิติทางการที่เกี่ยวข้องกับการพัฒนาในระดับจังหวัด

ยุทธศาสตร์ที่ 3 พัฒนาทุนทางวัฒนธรรม ภูมิปัญญาท้องถิ่น และทรัพยากรธรรมชาติ เพื่อสร้างคุณค่า
การท่องเที่ยวอย่างยั่งยืน

ห่วงโซ่คุณค่า “การท่องเที่ยว”

“เมืองวัฒนธรรม ที่มีอัตลักษณ์และยกระดับคุณภาพการท่องเที่ยว จังหวัดอุดรธานี”

รายการคำอธิบายข้อมูลส่วนหลัก (Mandatory Metadata)	
รหัสชุดข้อมูลตามที่กำหนด	DataSet_30_31_03
1. ประเภทข้อมูล	ข้อมูลสถิติ
2. ชื่อชุดข้อมูล	จำนวนเรื่องราวเชิงประสบการณ์และเอกลักษณ์ การท่องเที่ยว
3. องค์กร	การท่องเที่ยวแห่งประเทศไทย (ททท.) สำนักงานแพร่
4. ชื่อผู้ติดต่อ	
5. อีเมลผู้ติดต่อ	
6. คำสำคัญ	เชิงประสบการณ์ เอกลักษณ์การท่องเที่ยว
7. รายละเอียด	เรื่องราวเชิงประสบการณ์และเอกลักษณ์การท่องเที่ยว
8. วัตถุประสงค์	เพื่อการให้บริการประชาชน, พันธกิจหน่วยงาน
9.1 หน่วยความถี่ของการปรับปรุงข้อมูล	ปี
9.2 ค่าความถี่ของการปรับปรุงข้อมูล	1
10. ขอบเขตเชิงภูมิศาสตร์หรือเชิงพื้นที่	จังหวัด
11. แหล่งที่มา	
12. รูปแบบการเก็บข้อมูล	CSV,XLS
13. หมวดหมู่ข้อมูลตามธรรมาภิบาลข้อมูลภาครัฐ	ข้อมูลสาธารณะ
14. สัญญาอนุญาตให้ใช้ข้อมูล	Open Data Common
รายการคำอธิบายข้อมูลส่วนที่เป็นทางเลือก (Optional Metadata)	
15. เงื่อนไขในการเข้าถึงข้อมูล	ไม่มี
16. ปีข้อมูลที่เริ่มต้นจัดทำ	2562
17. ปีข้อมูลล่าสุดที่เผยแพร่	2564
18. วันที่กำหนดเผยแพร่ข้อมูล	16092565
19. วันที่ปรับปรุงข้อมูลล่าสุด	16092565
20. การจัดจำแนก	ไม่มี
21. หน่วยวัด	เรื่อง
22. หน่วยตัวคูณ	หน่วย
23. วิธีการคำนวณ	ไม่มี
24. มาตรฐานการจัดทำข้อมูล	ใช่
25. URL	
26. ภาษาที่ใช้	ไทย
27. สถิติทางการ	ใช่

คำอธิบายข้อมูล (Metadata)

รายการข้อมูลสถิติทางการที่เกี่ยวข้องกับการพัฒนาในระดับจังหวัด

ยุทธศาสตร์ที่ 3 พัฒนาทุนทางวัฒนธรรม ภูมิปัญญาท้องถิ่น และทรัพยากรธรรมชาติ เพื่อสร้างคุณค่า
การท่องเที่ยวอย่างยั่งยืน

ห่วงโซ่คุณค่า “การท่องเที่ยว”

“เมืองวัฒนธรรม ที่มีอัตลักษณ์และยกระดับคุณภาพการท่องเที่ยว จังหวัดอุดรธานี”

รายการคำอธิบายข้อมูลส่วนหลัก (Mandatory Metadata)	
รหัสชุดข้อมูลตามที่กำหนด	DataSet_30_41_01
1. ประเภทข้อมูล	ข้อมูลสถิติ
2. ชื่อชุดข้อมูล	จำนวนโรงแรมในจังหวัดที่มีบริการห้องพักทาง internet
3. องค์กร	สนง.การท่องเที่ยวและกีฬาจังหวัดอุดรธานี
4. ชื่อผู้ติดต่อ	กลุ่มยุทธศาสตร์
5. อีเมลผู้ติดต่อ	uttaradit@most.go.th
6. คำสำคัญ	โรงแรม การจองห้องพัก internet
7. รายละเอียด	จำนวนโรงแรมในจังหวัดที่มีบริการห้องพักทาง internet
8. วัตถุประสงค์	เพื่อการให้บริการประชาชน, พันธกิจหน่วยงาน
9.1 หน่วยความถี่ของการปรับปรุงข้อมูล	ปี
9.2 ค่าความถี่ของการปรับปรุงข้อมูล	1
10. ขอบเขตเชิงภูมิศาสตร์หรือเชิงพื้นที่	จังหวัด
11. แหล่งที่มา	
12. รูปแบบการเก็บข้อมูล	CSV,XLS
13. หมวดหมู่ข้อมูลตามธรรมาภิบาลข้อมูลภาครัฐ	ข้อมูลสาธารณะ
14. สัญญาอนุญาตให้ใช้ข้อมูล	Open Data Common
รายการคำอธิบายข้อมูลส่วนที่เป็นทางเลือก (Optional Metadata)	
15. เงื่อนไขในการเข้าถึงข้อมูล	ไม่มี
16. ปีข้อมูลที่เริ่มต้นจัดทำ	2560
17. ปีข้อมูลล่าสุดที่เผยแพร่	2565
18. วันที่กำหนดเผยแพร่ข้อมูล	16092565
19. วันที่ปรับปรุงข้อมูลล่าสุด	16092565
20. การจัดจำแนก	ไม่มี
21. หน่วยวัด	แห่ง
22. หน่วยตัวคูณ	หน่วย
23. วิธีการคำนวณ	ไม่มี
24. มาตรฐานการจัดทำข้อมูล	ใช่
25. URL	
26. ภาษาที่ใช้	ไทย
27. สถิติทางการ	ใช่

คำอธิบายข้อมูล (Metadata)

รายการข้อมูลสถิติทางการที่เกี่ยวข้องกับการพัฒนาในระดับจังหวัด

ยุทธศาสตร์ที่ 3 พัฒนาทุนทางวัฒนธรรม ภูมิปัญญาท้องถิ่น และทรัพยากรธรรมชาติ เพื่อสร้างคุณค่า
การท่องเที่ยวอย่างยั่งยืน

ห่วงโซ่คุณค่า “การท่องเที่ยว”

“เมืองวัฒนธรรม ที่มีอัตลักษณ์และยกระดับคุณภาพการท่องเที่ยว จังหวัดอุดรธานี”

รายการคำอธิบายข้อมูลส่วนหลัก (Mandatory Metadata)	
รหัสชุดข้อมูลตามที่กำหนด	DataSet_30_42_01
1. ประเภทข้อมูล	ข้อมูลสถิติ
2. ชื่อชุดข้อมูล	จำนวนคดีของนักท่องเที่ยวที่ลดลง
3. องค์การ	ตำรวจภูธรจังหวัดอุดรธานี
4. ชื่อผู้ติดต่อ	
5. อีเมลผู้ติดต่อ	
6. คำสำคัญ	
7. รายละเอียด	
8. วัตถุประสงค์	เพื่อการให้บริการประชาชน, พันธกิจหน่วยงาน
9.1 หน่วยความถี่ของการปรับปรุงข้อมูล	ปี
9.2 ค่าความถี่ของการปรับปรุงข้อมูล	1
10. ขอบเขตเชิงภูมิศาสตร์หรือเชิงพื้นที่	จังหวัด
11. แหล่งที่มา	
12. รูปแบบการเก็บข้อมูล	CSV,XLS
13. หมวดหมู่ข้อมูลตามธรรมาภิบาลข้อมูลภาครัฐ	ข้อมูลสาธารณะ
14. สัญญาอนุญาตให้ใช้ข้อมูล	Open Data Common
รายการคำอธิบายข้อมูลส่วนที่เป็นทางเลือก (Optional Metadata)	
15. เงื่อนไขในการเข้าถึงข้อมูล	
16. ปีข้อมูลที่เริ่มต้นจัดทำ	
17. ปีข้อมูลล่าสุดที่เผยแพร่	
18. วันที่กำหนดเผยแพร่ข้อมูล	
19. วันที่ปรับปรุงข้อมูลล่าสุด	
20. การจัดจำแนก	
21. หน่วยวัด	
22. หน่วยตัวคูณ	
23. วิธีการคำนวณ	
24. มาตรฐานการจัดทำข้อมูล	
25. URL	
26. ภาษาที่ใช้	ไทย
27. สถิติทางการ	ใช่

คำอธิบายข้อมูล (Metadata)

รายการข้อมูลสถิติทางการที่เกี่ยวข้องกับการพัฒนาในระดับจังหวัด

ยุทธศาสตร์ที่ 3 พัฒนาทุนทางวัฒนธรรม ภูมิปัญญาท้องถิ่น และทรัพยากรธรรมชาติ เพื่อสร้างคุณค่า
การท่องเที่ยวอย่างยั่งยืน

ห่วงโซ่คุณค่า “การท่องเที่ยว”

“เมืองวัฒนธรรม ที่มีอัตลักษณ์และยกระดับคุณภาพการท่องเที่ยว จังหวัดอุดรธานี”

รายการคำอธิบายข้อมูลส่วนหลัก (Mandatory Metadata)	
รหัสชุดข้อมูลตามที่กำหนด	DataSet_30_42_02
1. ประเภทข้อมูล	ข้อมูลสถิติ
2. ชื่อชุดข้อมูล	จำนวนอุบัติเหตุที่เกิดขึ้นกับนักท่องเที่ยว
3. องค์การ	ตำรวจภูธรจังหวัดอุดรธานี
4. ชื่อผู้ติดต่อ	
5. อีเมลผู้ติดต่อ	
6. คำสำคัญ	
7. รายละเอียด	
8. วัตถุประสงค์	เพื่อให้บริการประชาชน, พันธกิจหน่วยงาน
9.1 หน่วยความถี่ของการปรับปรุงข้อมูล	ปี
9.2 ค่าความถี่ของการปรับปรุงข้อมูล	1
10. ขอบเขตเชิงภูมิศาสตร์หรือเชิงพื้นที่	จังหวัด
11. แหล่งที่มา	
12. รูปแบบการเก็บข้อมูล	CSV,XLS
13. หมวดหมู่ข้อมูลตามธรรมาภิบาลข้อมูลภาครัฐ	ข้อมูลสาธารณะ
14. สัญญาอนุญาตให้ใช้ข้อมูล	Open Data Common
รายการคำอธิบายข้อมูลส่วนที่เป็นทางเลือก (Optional Metadata)	
15. เงื่อนไขในการเข้าถึงข้อมูล	
16. ปีข้อมูลที่เริ่มต้นจัดทำ	
17. ปีข้อมูลล่าสุดที่เผยแพร่	
18. วันที่กำหนดเผยแพร่ข้อมูล	
19. วันที่ปรับปรุงข้อมูลล่าสุด	
20. การจัดจำแนก	
21. หน่วยวัด	
22. หน่วยตัวคูณ	
23. วิธีการคำนวณ	
24. มาตรฐานการจัดทำข้อมูล	
25. URL	
26. ภาษาที่ใช้	ไทย
27. สถิติทางการ	ใช่

คำอธิบายข้อมูล (Metadata)

รายการข้อมูลสถิติทางการที่เกี่ยวข้องกับการพัฒนาในระดับจังหวัด

ยุทธศาสตร์ที่ 3 พัฒนาทุนทางวัฒนธรรม ภูมิปัญญาท้องถิ่น และทรัพยากรธรรมชาติ เพื่อสร้างคุณค่า
การท่องเที่ยวอย่างยั่งยืน

ห่วงโซ่คุณค่า “การท่องเที่ยว”

“เมืองวัฒนธรรม ที่มีอัตลักษณ์และยกระดับคุณภาพการท่องเที่ยว จังหวัดอุดรดิตถ์”

รายการคำอธิบายข้อมูลส่วนหลัก (Mandatory Metadata)	
รหัสชุดข้อมูลตามที่กำหนด	DataSet_30_42_03
1. ประเภทข้อมูล	ข้อมูลสถิติ
2. ชื่อชุดข้อมูล	จำนวนกล้อง CCTV ในแหล่งท่องเที่ยว
3. องค์กร	อปท. จังหวัดอุดรดิตถ์
4. ชื่อผู้ติดต่อ	
5. อีเมลผู้ติดต่อ	
6. คำสำคัญ	
7. รายละเอียด	
8. วัตถุประสงค์	เพื่อการให้บริการประชาชน, พันธกิจหน่วยงาน
9.1 หน่วยความถี่ของการปรับปรุงข้อมูล	ปี
9.2 ค่าความถี่ของการปรับปรุงข้อมูล	1
10. ขอบเขตเชิงภูมิศาสตร์หรือเชิงพื้นที่	จังหวัด
11. แหล่งที่มา	อปท. จังหวัดอุดรดิตถ์
12. รูปแบบการเก็บข้อมูล	CSV,XLS
13. หมวดหมู่ข้อมูลตามธรรมาภิบาลข้อมูลภาครัฐ	ข้อมูลสาธารณะ
14. สัญญาอนุญาตให้ใช้ข้อมูล	Open Data Common
รายการคำอธิบายข้อมูลส่วนที่เป็นทางเลือก (Optional Metadata)	
15. เงื่อนไขในการเข้าถึงข้อมูล	
16. ปีข้อมูลที่เริ่มต้นจัดทำ	
17. ปีข้อมูลล่าสุดที่เผยแพร่	
18. วันที่กำหนดเผยแพร่ข้อมูล	
19. วันที่ปรับปรุงข้อมูลล่าสุด	
20. การจัดจำแนก	
21. หน่วยวัด	
22. หน่วยตัวคูณ	
23. วิธีการคำนวณ	
24. มาตรฐานการจัดทำข้อมูล	
25. URL	
26. ภาษาที่ใช้	ไทย
27. สถิติทางการ	ใช่

คำอธิบายข้อมูล (Metadata)

รายการข้อมูลสถิติทางการที่เกี่ยวข้องกับการพัฒนาในระดับจังหวัด

ยุทธศาสตร์ที่ 5 เพิ่มศักยภาพ การค้า การลงทุน ระบบ Logistic และความสัมพันธ์ กับประเทศเพื่อนบ้าน
 ห่วงโซ่คุณค่า “ระบบบริหารการค้าชายแดน การลงทุน การท่องเที่ยว ความสัมพันธ์ระหว่างประเทศ”

รายการคำอธิบายข้อมูลส่วนหลัก (Mandatory Metadata)	
รหัสชุดข้อมูลตามที่กำหนด	DataSet_50_11_01
1. ประเภทข้อมูล	ข้อมูลสถิติ
2. ชื่อชุดข้อมูล	มูลค่าการนำเข้าการค้าชายแดน
3. องค์การ	สนง.พาณิชย์จังหวัดจังหวัดอุดรดิตถ์
4. ชื่อผู้ติดต่อ	กลุ่มงานยุทธศาสตร์และแผน
5. อีเมลผู้ติดต่อ	uttaradit@dit.go.th
6. คำสำคัญ	การค้าชายแดน การนำเข้า
7. รายละเอียด	มูลค่าการนำเข้าการค้าชายแดน
8. วัตถุประสงค์	เพื่อการให้บริการประชาชน, พันธกิจหน่วยงาน
9.1 หน่วยความถี่ของการปรับปรุงข้อมูล	ปี
9.2 ค่าความถี่ของการปรับปรุงข้อมูล	1
10. ขอบเขตเชิงภูมิศาสตร์หรือเชิงพื้นที่	จังหวัด
11. แหล่งที่มา	รายงานสถิติการค้าชายแดน/ผ่านแดน
12. รูปแบบการเก็บข้อมูล	CSV,XLS,PDF
13. หมวดหมู่ข้อมูลตามธรรมชาติหรือข้อมูลภาครัฐ	ข้อมูลสาธารณะ
14. สัญญาอนุญาตให้ใช้ข้อมูล	Open Data Common
รายการคำอธิบายข้อมูลส่วนที่เป็นทางเลือก (Optional Metadata)	
15. เงื่อนไขในการเข้าถึงข้อมูล	ไม่มี
16. ปีข้อมูลที่เริ่มต้นจัดทำ	2560
17. ปีข้อมูลล่าสุดที่เผยแพร่	2564
18. วันที่กำหนดเผยแพร่ข้อมูล	23032565
19. วันที่ปรับปรุงข้อมูลล่าสุด	23032565
20. การจัดจำแนก	ไม่มี
21. หน่วยวัด	บาท
22. หน่วยตัวคูณ	หน่วย
23. วิธีการคำนวณ	ไม่มี
24. มาตรฐานการจัดทำข้อมูล	ใช่
25. URL	https://uttaradit.gdcatalog.go.th/dataset/y5_1_1_01
26. ภาษาที่ใช้	ไทย
27. สถิติทางการ	ใช่

คำอธิบายข้อมูล (Metadata)

รายการข้อมูลสถิติทางการที่เกี่ยวข้องกับการพัฒนาในระดับจังหวัด

ยุทธศาสตร์ที่ 5 เพิ่มศักยภาพ การค้า การลงทุน ระบบ Logistic และความสัมพันธ์ กับประเทศเพื่อนบ้าน
 หัวข้อคุณค่า “ระบบบริหารการค้าชายแดน การลงทุน การท่องเที่ยว ความสัมพันธ์ระหว่างประเทศ”

รายการคำอธิบายข้อมูลส่วนหลัก (Mandatory Metadata)	
รหัสชุดข้อมูลตามที่กำหนด	DataSet_50_11_02
1. ประเภทข้อมูล	ข้อมูลสถิติ
2. ชื่อชุดข้อมูล	มูลค่าการส่งออกการค้าชายแดน
3. องค์การ	สนง.พาณิชย์จังหวัดจังหวัดอุดรดิตถ์
4. ชื่อผู้ติดต่อ	กลุ่มงานยุทธศาสตร์และแผน
5. อีเมลผู้ติดต่อ	uttaradit@dit.go.th
6. คำสำคัญ	มูลค่า การส่งออก การค้าชายแดน
7. รายละเอียด	มูลค่าการส่งออกการค้าชายแดน
8. วัตถุประสงค์	เพื่อการให้บริการประชาชน, พันธกิจหน่วยงาน
9.1 หน่วยความถี่ของการปรับปรุงข้อมูล	ปี
9.2 ค่าความถี่ของการปรับปรุงข้อมูล	1
10. ขอบเขตเชิงภูมิศาสตร์หรือเชิงพื้นที่	จังหวัด
11. แหล่งที่มา	รายงานสถิติการค้าชายแดน/ผ่านชายแดน
12. รูปแบบการเก็บข้อมูล	CSV,XLS,PDF
13. หมวดหมู่ข้อมูลตามธรรมชาติหรือข้อมูลภาครัฐ	ข้อมูลสาธารณะ
14. สัญญาอนุญาตให้ใช้ข้อมูล	Open Data Common
รายการคำอธิบายข้อมูลส่วนที่เป็นทางเลือก (Optional Metadata)	
15. เงื่อนไขในการเข้าถึงข้อมูล	ไม่มี
16. ปีข้อมูลที่เริ่มต้นจัดทำ	2560
17. ปีข้อมูลล่าสุดที่เผยแพร่	2564
18. วันที่กำหนดเผยแพร่ข้อมูล	23032565
19. วันที่ปรับปรุงข้อมูลล่าสุด	23032565
20. การจัดจำแนก	ไม่มี
21. หน่วยวัด	บาท
22. หน่วยตัวคูณ	หน่วย
23. วิธีการคำนวณ	ไม่มี
24. มาตรฐานการจัดทำข้อมูล	ใช่
25. URL	https://uttaradit.gdcatalog.go.th/dataset/y5_1_1_02
26. ภาษาที่ใช้	ไทย
27. สถิติทางการ	ใช่

คำอธิบายข้อมูล (Metadata)

รายการข้อมูลสถิติทางการที่เกี่ยวข้องกับการพัฒนาในระดับจังหวัด

ยุทธศาสตร์ที่ 5 เพิ่มศักยภาพ การค้า การลงทุน ระบบ Logistic และความสัมพันธ์ กับประเทศเพื่อนบ้าน
 หัวข้อคุณค่า “ระบบบริหารการค้าชายแดน การลงทุน การท่องเที่ยว ความสัมพันธ์ระหว่างประเทศ”

รายการคำอธิบายข้อมูลส่วนหลัก (Mandatory Metadata)	
รหัสชุดข้อมูลตามที่กำหนด	DataSet_50_11_03
1. ประเภทข้อมูล	ข้อมูลสถิติ
2. ชื่อชุดข้อมูล	มูลค่าการค้ารวม
3. องค์การ	สนง.พาณิชย์จังหวัดจังหวัดอุดรดิตถ์
4. ชื่อผู้ติดต่อ	กลุ่มงานยุทธศาสตร์และแผน
5. อีเมลผู้ติดต่อ	uttaradit@dit.go.th
6. คำสำคัญ	มูลค่าการค้า ส่งออก นำเข้า การลงทุน
7. รายละเอียด	มูลค่าการค้า (ส่งออก-นำเข้า) การลงทุนกับประเทศเพื่อนบ้าน
8. วัตถุประสงค์	เพื่อการให้บริการประชาชน, พันธกิจหน่วยงาน
9.1 หน่วยความถี่ของการปรับปรุงข้อมูล	ปี
9.2 ค่าความถี่ของการปรับปรุงข้อมูล	1
10. ขอบเขตเชิงภูมิศาสตร์หรือเชิงพื้นที่	จังหวัด
11. แหล่งที่มา	รายงานสถิติการค้าชายแดน/ผ่านชายแดน
12. รูปแบบการเก็บข้อมูล	CSV,XLS,PDF
13. หมวดหมู่ข้อมูลตามธรรมชาติหรือข้อมูลภาครัฐ	ข้อมูลสาธารณะ
14. สัญญาอนุญาตให้ใช้ข้อมูล	Open Data Common
รายการคำอธิบายข้อมูลส่วนที่เป็นทางเลือก (Optional Metadata)	
15. เงื่อนไขในการเข้าถึงข้อมูล	ไม่มี
16. ปีข้อมูลที่เริ่มต้นจัดทำ	2560
17. ปีข้อมูลล่าสุดที่เผยแพร่	2564
18. วันที่กำหนดเผยแพร่ข้อมูล	23032565
19. วันที่ปรับปรุงข้อมูลล่าสุด	23032565
20. การจัดจำแนก	ไม่มี
21. หน่วยวัด	บาท
22. หน่วยตัวคูณ	หน่วย
23. วิธีการคำนวณ	ไม่มี
24. มาตรฐานการจัดทำข้อมูล	ใช่
25. URL	https://uttaradit.gdcatalog.go.th/organization/utt_moc
26. ภาษาที่ใช้	ไทย
27. สถิติทางการ	ใช่

คำอธิบายข้อมูล (Metadata)

รายการข้อมูลสถิติทางการที่เกี่ยวข้องกับการพัฒนาในระดับจังหวัด

ยุทธศาสตร์ที่ 5 เพิ่มศักยภาพ การค้า การลงทุน ระบบ Logistic และความสัมพันธ์ กับประเทศเพื่อนบ้าน
 ห่วงโซ่คุณค่า “ระบบบริหารการค้าชายแดน การลงทุน การท่องเที่ยว ความสัมพันธ์ระหว่างประเทศ”

รายการคำอธิบายข้อมูลส่วนหลัก (Mandatory Metadata)	
รหัสชุดข้อมูลตามที่กำหนด	DataSet_50_11_04
1. ประเภทข้อมูล	ข้อมูลสถิติ
2. ชื่อชุดข้อมูล	ดุลการค้า
3. องค์การ	สนง.พาณิชย์จังหวัดจังหวัดอุดรดิตถ์
4. ชื่อผู้ติดต่อ	กลุ่มงานยุทธศาสตร์และแผน
5. อีเมลผู้ติดต่อ	uttaradit@dit.go.th
6. คำสำคัญ	ดุลการค้า
7. รายละเอียด	ดุลการค้าของจังหวัดอุดรดิตถ์
8. วัตถุประสงค์	เพื่อการให้บริการประชาชน, พันธกิจหน่วยงาน
9.1 หน่วยความถี่ของการปรับปรุงข้อมูล	ปี
9.2 ค่าความถี่ของการปรับปรุงข้อมูล	1
10. ขอบเขตเชิงภูมิศาสตร์หรือเชิงพื้นที่	จังหวัด
11. แหล่งที่มา	รายงานสถิติการค้าชายแดน/ผ่านชายแดน
12. รูปแบบการเก็บข้อมูล	CSV,XLS,PDF
13. หมวดหมู่ข้อมูลตามธรรมชาติหรือข้อมูลภาครัฐ	ข้อมูลสาธารณะ
14. สัญญาอนุญาตให้ใช้ข้อมูล	Open Data Common
รายการคำอธิบายข้อมูลส่วนที่เป็นทางเลือก (Optional Metadata)	
15. เงื่อนไขในการเข้าถึงข้อมูล	ไม่มี
16. ปีข้อมูลที่เริ่มต้นจัดทำ	2560
17. ปีข้อมูลล่าสุดที่เผยแพร่	2564
18. วันที่กำหนดเผยแพร่ข้อมูล	16092565
19. วันที่ปรับปรุงข้อมูลล่าสุด	16092565
20. การจัดจำแนก	ไม่มี
21. หน่วยวัด	บาท
22. หน่วยตัวคูณ	หน่วย
23. วิธีการคำนวณ	ไม่มี
24. มาตรฐานการจัดทำข้อมูล	ใช่
25. URL	
26. ภาษาที่ใช้	ไทย
27. สถิติทางการ	ใช่

คำอธิบายข้อมูล (Metadata)

รายการข้อมูลสถิติทางการที่เกี่ยวข้องกับการพัฒนาในระดับจังหวัด

ยุทธศาสตร์ที่ 5 เพิ่มศักยภาพ การค้า การลงทุน ระบบ Logistic และความสัมพันธ์ กับประเทศเพื่อนบ้าน
 หัวข้อคุณค่า “ระบบบริหารการค้าชายแดน การลงทุน การท่องเที่ยว ความสัมพันธ์ระหว่างประเทศ”

รายการคำอธิบายข้อมูลส่วนหลัก (Mandatory Metadata)	
รหัสชุดข้อมูลตามที่กำหนด	DataSet_50_11_05
1. ประเภทข้อมูล	ข้อมูลสถิติ
2. ชื่อชุดข้อมูล	จำนวนข้อมูลการค้าและการส่งออก
3. องค์การ	สนง.พาณิชย์จังหวัดจังหวัดอุดรดิตถ์
4. ชื่อผู้ติดต่อ	กลุ่มงานยุทธศาสตร์และแผน
5. อีเมลผู้ติดต่อ	uttaradit@dit.go.th
6. คำสำคัญ	การค้า การส่งออก
7. รายละเอียด	จำนวนข้อมูลการค้าและการส่งออก
8. วัตถุประสงค์	เพื่อการให้บริการประชาชน, พันธกิจหน่วยงาน
9.1 หน่วยความถี่ของการปรับปรุงข้อมูล	ปี
9.2 ค่าความถี่ของการปรับปรุงข้อมูล	1
10. ขอบเขตเชิงภูมิศาสตร์หรือเชิงพื้นที่	จังหวัด
11. แหล่งที่มา	รายงานสถิติการค้าชายแดน/ผ่านชายแดน
12. รูปแบบการเก็บข้อมูล	CSV,XLS
13. หมวดหมู่ข้อมูลตามธรรมชาติหรือข้อมูลภาครัฐ	ข้อมูลสาธารณะ
14. สัญญาอนุญาตให้ใช้ข้อมูล	Open Data Common
รายการคำอธิบายข้อมูลส่วนที่เป็นทางเลือก (Optional Metadata)	
15. เงื่อนไขในการเข้าถึงข้อมูล	ไม่มี
16. ปีข้อมูลที่เริ่มต้นจัดทำ	2560
17. ปีข้อมูลล่าสุดที่เผยแพร่	2564
18. วันที่กำหนดเผยแพร่ข้อมูล	16092565
19. วันที่ปรับปรุงข้อมูลล่าสุด	16092565
20. การจัดจำแนก	
21. หน่วยวัด	บาท
22. หน่วยตัวคูณ	หน่วย
23. วิธีการคำนวณ	ไม่มี
24. มาตรฐานการจัดทำข้อมูล	ใช่
25. URL	
26. ภาษาที่ใช้	ไทย
27. สถิติทางการ	ใช่

คำอธิบายข้อมูล (Metadata)

รายการข้อมูลสถิติทางการที่เกี่ยวข้องกับการพัฒนาในระดับจังหวัด

ยุทธศาสตร์ที่ 5 เพิ่มศักยภาพ การค้า การลงทุน ระบบ Logistic และความสัมพันธ์ กับประเทศเพื่อนบ้าน
 ห่วงโซ่คุณค่า “ระบบบริหารการค้าชายแดน การลงทุน การท่องเที่ยว ความสัมพันธ์ระหว่างประเทศ”

รายการคำอธิบายข้อมูลส่วนหลัก (Mandatory Metadata)	
รหัสชุดข้อมูลตามที่กำหนด	DataSet_50_31_02
1. ประเภทข้อมูล	ข้อมูลสถิติ
2. ชื่อชุดข้อมูล	จำนวนพื้นที่ที่ได้รับการพัฒนาโครงสร้างพื้นฐาน
3. องค์การ	สนง.โยธาธิการและผังเมืองจังหวัดอุดรดิตถ์
4. ชื่อผู้ติดต่อ	
5. อีเมลผู้ติดต่อ	uttaradit@dpt.mail.go.th
6. คำสำคัญ	การพัฒนา โครงสร้างพื้นฐาน
7. รายละเอียด	จำนวนพื้นที่ที่ได้รับการพัฒนาโครงสร้างพื้นฐาน
8. วัตถุประสงค์	เพื่อการให้บริการประชาชน, พันธกิจหน่วยงาน
9.1 หน่วยความถี่ของการปรับปรุงข้อมูล	ปี
9.2 ค่าความถี่ของการปรับปรุงข้อมูล	1
10. ขอบเขตเชิงภูมิศาสตร์หรือเชิงพื้นที่	จังหวัด
11. แหล่งที่มา	
12. รูปแบบการเก็บข้อมูล	CSV,XLS
13. หมวดหมู่ข้อมูลตามธรรมชาติหรือข้อมูลภาครัฐ	ข้อมูลสาธารณะ
14. สัญญาอนุญาตให้ใช้ข้อมูล	Open Data Common
รายการคำอธิบายข้อมูลส่วนที่เป็นทางเลือก (Optional Metadata)	
15. เงื่อนไขในการเข้าถึงข้อมูล	ไม่มี
16. ปีข้อมูลที่เริ่มต้นจัดทำ	2560
17. ปีข้อมูลล่าสุดที่เผยแพร่	2564
18. วันที่กำหนดเผยแพร่ข้อมูล	
19. วันที่ปรับปรุงข้อมูลล่าสุด	
20. การจัดจำแนก	
21. หน่วยวัด	แห่ง
22. หน่วยตัวคูณ	หน่วย
23. วิธีการคำนวณ	ไม่มี
24. มาตรฐานการจัดทำข้อมูล	ใช่
25. URL	
26. ภาษาที่ใช้	ไทย
27. สถิติทางการ	ใช่



“สำนักงานสถิติจังหวัดอุดรดิตถ์”

