

แผนพัฒนาสถิติระดับจังหวัด

อุทัยธานี

(พ.ศ. 2566-2570)



“Good statistics for decision makers”



คณะกรรมการสถิติระดับจังหวัดอุทัยธานี



สถิติทางการ
official statistics



สำนักงานสถิติจังหวัดอุทัยธานี

คำนำ

การพัฒนาประเทศ ทั้งในระดับประเทศ ระดับภารกิจ และระดับพื้นที่ต่างให้ความสำคัญกับการใช้ “สถิติที่มีคุณภาพ” ที่เสมือนเป็นวัตถุดิบหรือต้นน้ำที่เป็นข้อเท็จจริงและองค์ความรู้ของห่วงโซ่คุณค่า (Supply Chain) เพื่อใช้ในการกำหนดนโยบาย เป้าหมายการพัฒนา แผนการดำเนินงาน แผนงบประมาณ และแผนจัดสรรทรัพยากร และติดตามประเมินผลความก้าวหน้าในการดำเนินการพัฒนาในมิติต่าง ๆ ในทุกระดับ เพื่อให้รัฐสามารถกำหนดทิศทาง นโยบาย และตัดสินใจเพื่อพัฒนาคุณภาพชีวิตของประชาชนในประเทศ ตรงตามความต้องการโดยใช้ข้อมูลสถิติที่เป็นหลักฐานหรือข้อมูลทางวิทยาศาสตร์มาเป็นตัวนำในการตัดสินใจ ดำเนินนโยบายด้านต่าง ๆ แต่ในการดำเนินงานเพื่อการบูรณาการแผนการทำงานร่วมกันของหน่วยงานระดับ พื้นที่นั้นพบว่า ข้อมูลเพื่อการตัดสินใจในระดับพื้นที่แตกต่างจากราชการส่วนกลาง โดยข้อมูลสถิติระดับพื้นที่ ควรเป็นข้อมูลสถิติที่สะท้อนการดำเนินการของพื้นที่ตามนโยบายของรัฐบาล (Agenda Base) และการแก้ไขปัญหาเชิงพื้นที่ (Area Base) ซึ่งมีความจำเป็นต้องเป็นข้อมูลเชิงลึกและเป็นระบบ โดยต้องกำหนด ประเด็นปัญหา (Paint Point) ที่เป็นนโยบายระดับจังหวัด ที่มีความซับซ้อน และมีความต้องการข้อมูล เพื่อการตัดสินใจเฉพาะ

เพื่อให้ตอบโจทย์การดำเนินนโยบายของรัฐให้มีข้อมูลสถิติที่มีคุณภาพ สำนักงานสถิติจังหวัดในฐานะ เป็นหน่วยราชการบริหารส่วนภูมิภาค ที่มีหน้าที่บริหารจัดการข้อมูลสถิติและสารสนเทศสถิติที่สำคัญและ จำเป็นเพื่อสนับสนุนการพัฒนาในระดับพื้นที่ รวมทั้งยังเป็นเลขานุการคณะกรรมการสถิติระดับ จังหวัด ซึ่งเป็นกลไกในการขับเคลื่อนให้จังหวัดมีข้อมูลสถิติที่มีคุณภาพตรงตามความต้องการของพื้นที่อย่างแท้จริง และสามารถบูรณาการข้อมูลสถิติดังกล่าวเพื่อตอบโจทย์การพัฒนาในทุกระดับ รวมทั้งเป็นการดำเนินการตาม พระราชบัญญัติสถิติ พ.ศ. 2550 มาตรา 6 (1) กำหนดให้สำนักงานสถิติแห่งชาติมีหน้าที่ ในการจัดทำแผนแม่บทเกี่ยวกับการดำเนินงานทางสถิติของรัฐ เสนอคณะรัฐมนตรีให้ความเห็นชอบ เพื่อให้การดำเนินงานด้าน สถิติของประเทศมีความเป็นเอกภาพ ข้อมูลสถิติมีมาตรฐาน ลดความซ้ำซ้อนของการจัดทำสถิติ นำไปสู่การ แลกเปลี่ยนข้อมูลระหว่างหน่วยงานภาครัฐและใช้ข้อมูลสถิติและสารสนเทศร่วมกัน และมาตรา 6 (7) กำหนดให้สำนักงานสถิติแห่งชาติบูรณาการข้อมูล จากหน่วยงานภาครัฐอื่น ๆ เพื่อจัดทำฐานข้อมูลสถิติและ สารสนเทศของประเทศ

ดังนั้น การจัดทำแผนพัฒนาสถิติระดับจังหวัดอุทัยธานี พ.ศ. 2566 – 2570 ฉบับนี้ มีวัตถุประสงค์หลักเพื่อให้ได้รายการข้อมูลสถิติที่ใช้ในการจัดทำตัวชี้วัดในการตอบโจทย์ประเด็นปัญหา (Paint Point) ในการพัฒนาจังหวัด รวมทั้งมีแนวทางในการพัฒนาการจัดเก็บ รวบรวม ข้อมูลสถิติที่สำคัญ จำเป็น สอดคล้อง กับยุทธศาสตร์ชาติ 20 ปี (พ.ศ. 2561 – 2580) แผนแม่บทภายใต้ยุทธศาสตร์ชาติ 23 ด้าน แผนการปฏิรูป ประเทศ 13 ด้าน เป้าหมายการพัฒนาที่ยั่งยืน (Sustainable Development Goal: SDGs) (ร่าง) แผนพัฒนา เศรษฐกิจและสังคมแห่งชาติ ฉบับที่ 13 (พ.ศ. 2566 – 2570) แผนพัฒนาต่าง ๆ และแผนพัฒนาจังหวัด พ.ศ. 2566 – 2570 ซึ่งได้มีการดำเนินการตามมติคณะกรรมการบูรณาการนโยบายภาค (ก.บ.ภ.) ครั้งที่ 2/2564 เมื่อวันที่ 14 กรกฎาคม 2564 โดยแผนพัฒนาสถิติระดับจังหวัดอุทัยธานีฉบับนี้ จะใช้ในการ ติดตามผลการพัฒนาสถิติและมีการทบทวนรายการสถิติที่อยู่ในแผนอย่างต่อเนื่อง เพื่อให้มั่นใจได้ว่าจังหวัด อุทัยธานีจะมีข้อมูลสถิติที่ทันสมัยตามนโยบายการพัฒนาจังหวัด

สารบัญ

บทที่ 1 บทนำ

1.1 หลักการและเหตุผล.....	1
1.2 วัตถุประสงค์การจัดทำแผนพัฒนาสถิติระดับจังหวัด	3
1.3 แนวทางการจัดทำแผนพัฒนาสถิติระดับจังหวัด.....	4
1.4 คำอธิบายศัพท์.....	5

บทที่ 2 นโยบายและยุทธศาสตร์ที่เกี่ยวข้องกับการพัฒนาในระดับจังหวัด

2.1 การศึกษานโยบายและยุทธศาสตร์ที่เกี่ยวข้องกับการพัฒนาในระดับจังหวัด	8
2.2 การวิเคราะห์ประเด็นการพัฒนาการจังหวัดภายใต้แผนพัฒนาจังหวัด (พ.ศ. 2566 - 2570) ที่สอดคล้องกับนโยบายและยุทธศาสตร์ต่าง ๆ ที่เกี่ยวข้องกับการพัฒนาในระดับจังหวัด.....	17
2.3 การวิเคราะห์สถานการณ์ แนวโน้ม การพัฒนาในระดับจังหวัด	30

บทที่ 3 รายการข้อมูลสถิติทางการที่เกี่ยวข้องกับการพัฒนาในระดับจังหวัด

3.1 ประเด็นการพัฒนาที่ 1: ยกระดับมาตรฐานการผลิตเกษตรปลอดภัย เกษตรอินทรีย์ ให้มีมูลค่าเพิ่ม.....	39
3.2 ประเด็นการพัฒนาที่ 2 : สร้างคุณค่าด้านการท่องเที่ยว ควบคู่วิถีชีวิตอัตลักษณ์ และวัฒนธรรม ของจังหวัดสู่สากล	53
3.3 ประเด็นการพัฒนาที่ 3 : ยกระดับการพัฒนาคุณภาพชีวิตตามหลักปรัชญาเศรษฐกิจพอเพียง เสริมสร้างความมั่นคงภายในและความสงบเรียบร้อย.....	73
3.4 ประเด็นการพัฒนาที่ 4 : การบริหารจัดการทรัพยากรธรรมชาติและสิ่งแวดล้อมอย่างมีสมดุล แบบมีส่วนร่วมทุกภาคส่วน	103

บทที่ 4 สถานการณ์สถิติทางการ.....

บทที่ 5 ข้อเสนอแนะการพัฒนาการรวบรวมข้อมูลและแผนปฏิบัติการพัฒนาสถิติทางการ

ภาคผนวก

ภาคผนวก ก การวิเคราะห์ประเด็นการพัฒนาจังหวัด ภายใต้แผนพัฒนาจังหวัด (พ.ศ. 2566 - 2570) ที่สอดคล้องกับนโยบายและยุทธศาสตร์ต่าง ๆ ที่เกี่ยวข้องกับการพัฒนาในระดับจังหวัด.....	123
ภาคผนวก ข ตัวชี้วัดการพัฒนาจังหวัด.....	125
ภาคผนวก ค คำอธิบายข้อมูล (Metadata).....	135

สารบัญภาพ

ภาพ 1	แนวคิดการพัฒนาสถิติทางการ	3
ภาพ 2	กรอบแนวคิดการวิเคราะห์นโยบายและยุทธศาสตร์ที่เกี่ยวข้องกับการพัฒนาในระดับจังหวัด	7
ภาพ 3	ยุทธศาสตร์ชาติ 6 ด้านและการแปลงยุทธศาสตร์สู่การปฏิบัติ,สำนักงานสภาพัฒนาการเศรษฐกิจและสังคมแห่งชาติ	8
ภาพ 4	17 เป้าหมายการพัฒนาที่ยั่งยืน,สำนักงานสภาพัฒนาการเศรษฐกิจและสังคมแห่งชาติ	12
ภาพ 5	การจัดกลุ่ม SDGs ตามปัจจัยที่เชื่อมโยงกันใน 5 มิติ (5P)	13
ภาพ 6	การเชื่อมโยงยุทธศาสตร์ระดับประเทศสู่แผนพัฒนาจังหวัดอุทัยธานี (พ.ศ. 2566 - 2570)	29
ภาพ 7	ดัชนีการพัฒนารวมของจังหวัดอุทัยธานีเทียบกับค่ากลางประเทศ	33
ภาพ 8	ดัชนีด้านการพัฒนาคน (People) ของจังหวัดอุทัยธานีเทียบกับค่ากลางประเทศ	34
ภาพ 9	ดัชนีการพัฒนาด้านเศรษฐกิจและความมั่งคั่ง (Prosperity) ของจังหวัดอุทัยธานีเทียบกับค่ากลางประเทศ	35
ภาพ 10	ดัชนีการพัฒนาด้านสิ่งแวดล้อม (Planet) ของจังหวัดอุทัยธานีเทียบกับค่ากลางประเทศ	36
ภาพ 11	ดัชนีการพัฒนาด้านสันติภาพและยุติธรรม (Peace) ของจังหวัดอุทัยธานีเทียบกับค่ากลางประเทศ	37
ภาพ 12	ดัชนีการพัฒนาด้านความเป็นหุ้นส่วนพัฒนา (Partnership) ของจังหวัดอุทัยธานีเทียบกับค่ากลางประเทศ	38
ภาพ 13	ห่วงโซ่คุณค่า (Value Chain) “การเกษตร”	41
ภาพ 14	ห่วงโซ่คุณค่า (Value Chain) “การผลิตและการแปรรูปเกษตรปลอดภัยและเกษตรอินทรีย์ของจังหวัดอุทัยธานี”	42
ภาพ 15	ห่วงโซ่คุณค่า (Value Chain) “การท่องเที่ยว”	55
ภาพ 16	ห่วงโซ่คุณค่า (Value Chain) “การท่องเที่ยวของจังหวัดอุทัยธานี”	56
ภาพ 17	ห่วงโซ่คุณค่า (Value Chain) “การพัฒนาคุณภาพชีวิต”	76
ภาพ 18	ห่วงโซ่คุณค่า (Value Chain) “การพัฒนาคุณภาพชีวิตของจังหวัดอุทัยธานี”	77
ภาพ 19	ห่วงโซ่คุณค่า (Value Chain) “การบริหารจัดการทรัพยากรธรรมชาติและสิ่งแวดล้อม”	105
ภาพ 20	ห่วงโซ่คุณค่า (Value Chain) “การอนุรักษ์ทรัพยากรธรรมชาติและสิ่งแวดล้อมของจังหวัดอุทัยธานี”	106
ภาพ ก1	การวิเคราะห์ประเด็นการพัฒนาจังหวัด ภายใต้แผนพัฒนาจังหวัด (พ.ศ. 2566 – 2570) ที่ สอดคล้องกับนโยบายและยุทธศาสตร์ต่าง ๆ ที่เกี่ยวข้องกับการพัฒนาในระดับจังหวัด	124
ภาพ ก2	ดัชนีรวมการพัฒนาจังหวัด	126
ภาพ ก3	ดัชนีผสม มิติการพัฒนาคน (People)	127
ภาพ ก4	ดัชนีผสม มิติเศรษฐกิจและความมั่งคั่ง (Prosperity)	128
ภาพ ก5	ดัชนีผสม มิติสิ่งแวดล้อม (Planet)	129
ภาพ ก6	ดัชนีผสม มิติสันติภาพและยุติธรรม (Peace)	130
ภาพ ก7	ดัชนีผสม มิติความเป็นหุ้นส่วนการพัฒนา (Partnership)	131
ภาพ ก8	ดัชนีการพัฒนาระดับจังหวัดอุทัยธานี	132

สารบัญตาราง

ตาราง 1	ความสอดคล้องระหว่างประเด็นหมุดหมายตาม (ร่าง) แผนพัฒนาเศรษฐกิจและสังคมแห่งชาติ ฉบับที่ 13 และประเด็นการพัฒนาจังหวัดของแผนพัฒนาจังหวัดอุทัยธานี (พ.ศ. 2566 – 2570)	18
ตาราง 2	ตัวชี้วัดตาม (ร่าง) แผนพัฒนาเศรษฐกิจและสังคมแห่งชาติ ฉบับที่ 13 และความสอดคล้องระหว่างตัวชี้วัดตามแผนพัฒนาจังหวัดอุทัยธานี (พ.ศ.2566 - 2570)	19
ตาราง 3	การวิเคราะห์ประเด็นการพัฒนาจังหวัดภายใต้แผนพัฒนาจังหวัดอุทัยธานี (พ.ศ.2566 - 2570) ที่สอดคล้องกับยุทธศาสตร์ชาติ (พ.ศ. 2561 – 2580)	21
ตาราง 4	การวิเคราะห์ประเด็นการพัฒนาจังหวัดภายใต้แผนพัฒนาจังหวัดอุทัยธานี (พ.ศ.2566 - 2570) ที่สอดคล้องกับแผนแม่บทภายใต้ยุทธศาสตร์ชาติ	22
ตาราง 5	การวิเคราะห์ประเด็นการพัฒนาจังหวัดภายใต้แผนพัฒนาจังหวัดอุทัยธานี (พ.ศ.2566 - 2570) ที่สอดคล้องกับแผนการปฏิรูปประเทศ 13 ด้าน	23
ตาราง 6	การวิเคราะห์ประเด็นการพัฒนาจังหวัดภายใต้แผนพัฒนาจังหวัดอุทัยธานี (พ.ศ.2566 - 2570) ที่สอดคล้องกับ (ร่าง) แผนพัฒนาเศรษฐกิจและสังคมแห่งชาติ ฉบับที่ 13	23
ตาราง 7	การวิเคราะห์ประเด็นการพัฒนาจังหวัดภายใต้แผนพัฒนาจังหวัดอุทัยธานี (พ.ศ.2566 - 2570) ที่สอดคล้องกับเป้าหมายการพัฒนาที่ยั่งยืน (SDG s)	24
ตาราง 8	การวิเคราะห์ประเด็นการพัฒนาจังหวัดภายใต้แผนพัฒนาจังหวัดอุทัยธานี (พ.ศ.2566 - 2570) ที่สอดคล้องกับ (ร่าง) กรอบแผนพัฒนาภาคเหนือ	25
ตาราง 9	การวิเคราะห์ประเด็นการพัฒนาจังหวัดภายใต้แผนพัฒนาจังหวัดอุทัยธานี (พ.ศ.2566 - 2570) ที่สอดคล้องกับแผนกลุ่มจังหวัดภาคเหนือตอนล่าง 2 (พ.ศ. 2566 – 2570)	26
ตาราง 10	การวิเคราะห์ประเด็นการพัฒนาจังหวัด ภายใต้แผนพัฒนาจังหวัดอุทัยธานี (พ.ศ.2566 - 2570) ที่สอดคล้องกับนโยบายและยุทธศาสตร์ต่าง ๆ ที่เกี่ยวข้อง	27
ตาราง 11	ผังสถิติทางการ “การผลิตและการแปรรูปเกษตรปลอดภัยและเกษตรอินทรีย์ของจังหวัดอุทัยธานี”	44
ตาราง 12	ผังสถิติทางการ “การท่องเที่ยวของจังหวัดอุทัยธานี”	58
ตาราง 13	ผังสถิติทางการ “การพัฒนาคุณภาพชีวิตของจังหวัดอุทัยธานี”	79
ตาราง 14	ผังสถิติทางการ “การอนุรักษ์ทรัพยากรธรรมชาติและสิ่งแวดล้อมของจังหวัดอุทัยธานี”	108
ตาราง 15	ค่าตัวชี้วัดการพัฒนาระดับจังหวัดอุทัยธานี	133

บทนำ

1.1 หลักการและเหตุผล

“สถิติ” เป็นข้อมูลที่เกิดจากการจัดเก็บหรือบันทึกข้อมูลที่อยู่รอบตัวเราให้อยู่ในรูปข้อความหรือตัวเลขและนำมาประมวลผลเพื่อใช้ในการวัด ประเมินค่า หรือใช้สถิติเป็นเกณฑ์มาตรฐานสำหรับเปรียบเทียบ การเปลี่ยนแปลงของอดีตและปัจจุบัน ไปจนถึงใช้คาดการณ์ในอนาคต ทำให้สถิติมีความสำคัญต่อทุกระดับ การขับเคลื่อนการพัฒนาประเทศ รัฐบาลจำเป็นต้องมีข้อมูลต่าง ๆ เพื่อใช้ในการกำหนดนโยบาย ยุทธศาสตร์ วางแผน และติดตามความก้าวหน้าการดำเนินงานตามนโยบายต่าง ๆ โดยเฉพาะอย่างยิ่ง “องค์ความรู้จากสถิติที่เกี่ยวกับสถานการณ์ด้านเศรษฐกิจ สังคม และทรัพยากรธรรมชาติและสิ่งแวดล้อมของประเทศ เพื่อกำหนดนโยบาย ขับเคลื่อน และติดตามประเมินผลการดำเนินนโยบายต่าง ๆ”

ด้วยพัฒนาการทางคอมพิวเตอร์และเทคโนโลยีสารสนเทศที่เปลี่ยนแปลงอย่างรวดเร็วทำให้ระบบการจัดเก็บข้อมูลสถิติของประเทศเป็น “ระบบสถิติแบบกระจายงาน” กล่าวคือ หน่วยงานภาครัฐต่างมีระบบจัดเก็บข้อมูลทั้งที่ได้จากการบริหารงาน งานทะเบียน และจากความต้องการเฉพาะของหน่วยงาน เพื่อประมวลเป็นสถิติและสารสนเทศตามความต้องการของหน่วยงานเป็นหลัก ซึ่งการดำเนินงานดังกล่าวมีข้อดีคือ ทำให้หน่วยงานมีข้อมูลใช้เพื่อการตัดสินใจตามภารกิจของหน่วยงานได้ตรงความต้องการสะดวก และรวดเร็ว แต่ในขณะเดียวกัน การกำหนดนโยบายหรือทิศทางการพัฒนาประเทศควรพัฒนาบนพื้นฐานที่เห็นภาพองค์รวมของทุกส่วนที่เกี่ยวข้อง ไม่อาจพิจารณาแยกส่วนระหว่างด้านเศรษฐกิจ สังคม และสิ่งแวดล้อม จึงจำเป็นต้องมีข้อมูลที่บูรณาการกันเพื่อสะท้อนให้ผู้กำหนดนโยบายได้ เห็นภาพรวมผ่านเป้าหมาย เป้าประสงค์และตัวชี้วัดอย่างแท้จริง ด้วยสาเหตุดังกล่าว จึงทำให้เกิดปัญหาเมื่อผู้ใช้หรือผู้บริหารต้องการนำข้อมูลจากต่างหน่วยงานมาใช้ประโยชน์ร่วมกันทำได้ยาก เพราะแต่ละหน่วยงานต่างมีวิธีการ วัตถุประสงค์ และการจัดเก็บข้อมูลที่แตกต่างกัน

ดังนั้น การที่สังคมไทยจะมีข้อมูลสถิติเพื่อสนับสนุนการวางแผนการพัฒนาประเทศในทิศทางที่ดีขึ้น จำเป็นต้องมีการบริหารจัดการระบบสถิติของประเทศเพื่อแก้ไขปัญหาดังกล่าว โดยสำนักงานสถิติแห่งชาติได้จัดทำแผนแม่บทระบบสถิติประเทศไทยขึ้นเป็นครั้งแรกในปี พ.ศ. 2554 และแผนแม่บทระบบสถิติประเทศไทย ฉบับที่ 2 (พ.ศ. 2559 – 2565) เพื่อให้การแปลงแผนแม่บทระบบสถิติประเทศไทยไปสู่การปฏิบัติเป็นไปอย่างมีประสิทธิภาพ และเกิดผลสัมฤทธิ์อย่างเป็นรูปธรรม สอดรับกับรัฐธรรมนูญแห่งราชอาณาจักรไทย พ.ศ. 2560 มาตรา 258 ข (2) “ให้มีการบูรณาการฐานข้อมูลของ

PAIN POINT ของผู้ใช้ข้อมูลภาครัฐ

- data silo ต่างระบบจัดเก็บต่างเจ้าของ
- วิธีการและช่วงเวลาในการจัดเก็บที่ต่างกัน
- คำนิยามต่างกันตามภารกิจ/กฎหมายของหน่วยงาน
- นำมาใช้ประโยชน์ร่วมกันยาก
- ข้อจำกัดด้านบุคลากรและงบประมาณ
- มีข้อมูลซ้ำซ้อน
- มี Data Gap แต่ไม่มีหน่วยงานรับผิดชอบ
- ข้อมูลไม่ถูกต้อง
- ข้อมูลไม่เป็นปัจจุบัน
- มีข้อมูลแต่ผู้ใช้ไม่สามารถเข้าถึงได้
- ฯลฯ

หน่วยงานของรัฐทุกหน่วยงานเข้าด้วยกัน เพื่อให้เป็นระบบข้อมูลเพื่อการบริหารราชการแผ่นดินและ บริการประชาชน” ทั้งในระดับภารกิจ (กระทรวง กรม) และระดับพื้นที่ (จังหวัด)

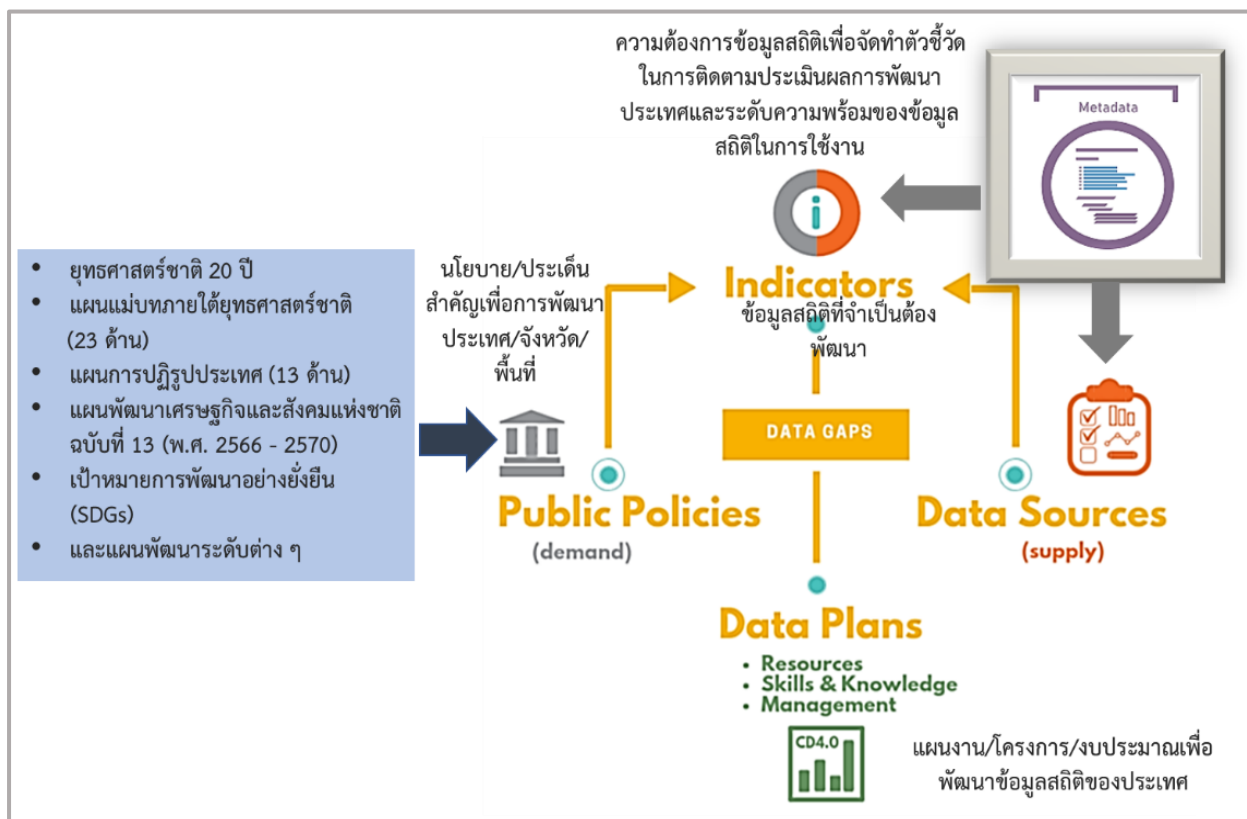
สำนักงานสถิติจังหวัดในฐานะฝ่ายเลขานุการคณะกรรมการสถิติระดับจังหวัดได้มีการพัฒนาข้อมูลสถิติ และสารสนเทศระดับพื้นที่ร่วมกับหน่วยงานที่เกี่ยวข้องในระดับพื้นที่ ผ่านกลไกของคณะกรรมการสถิติระดับ จังหวัด คณะทำงานสถิติระดับจังหวัด โดยได้มีการจัดทำแผนพัฒนาสถิติระดับจังหวัด ขึ้นเป็นครั้งแรก ในปี พ.ศ. 2557 ผลลัพธ์คือได้ชุดข้อมูลที่ตอบโจทย์ยุทธศาสตร์จังหวัด ผลิตภัณฑ์ที่มีศักยภาพ (Product Champion) ประเด็นปัญหาสำคัญ (Critical Issue) และแผนพัฒนาสถิติระดับจังหวัด ซึ่งเป็นกรอบ แนวทางการดำเนินงานเพื่อการพัฒนาการเก็บข้อมูลสถิติที่สำคัญและจำเป็นต่อการบริหารงานยุทธศาสตร์ จังหวัด โดยมีแผนพัฒนาจังหวัด และแผนปฏิบัติราชการประจำปี เป็นกลไกในการเชื่อมโยงความต้องการ ข้อมูลกับแนวทางการพัฒนาข้อมูลสถิติระดับจังหวัด เพื่อให้ได้สถิติทางการ (Official Statistics) ระดับจังหวัด คือ รายการข้อมูลสถิติที่สำคัญและจำเป็นที่ใช้สนับสนุนการตัดสินใจ ที่ได้มาจากกระบวนการจัดทำแผนพัฒนา จังหวัด และแผนปฏิบัติราชการประจำปี ที่นำไปสู่การจัดสรรงบประมาณในแผนงานและโครงการประจำปี ของจังหวัด ประกอบด้วย ปัจจัยสู่ความสำเร็จ (Critical Success Factor) ตัวชี้วัด (Key Performance Indicator) และข้อมูลพื้นฐานที่สำคัญ (Baseline Data) รวมทั้งคำอธิบายข้อมูลสถิติทางการ (Official Statistics Metadata) ซึ่งเป็นการอธิบายข้อมูลที่ส่วนราชการดำเนินการจัดเก็บข้อมูลดังกล่าว โดยการขับเคลื่อนจัดทำแผนพัฒนาสถิติระดับจังหวัด (พ.ศ. 2566 – 2570) ดำเนินการผ่านกลไก คณะกรรมการสถิติระดับจังหวัดเพื่อสร้างการมีส่วนร่วม โดยยึดหลักแนวคิด “Demand-Driven” ที่ต้องการ ผลผลิตสถิติทางการที่มีคุณภาพบนพื้นฐานของความต้องการใช้สถิติอย่างแท้จริงที่สอดคล้องกับนโยบายสำคัญ ของประเทศ ได้แก่

- ยุทธศาสตร์ชาติ 20 ปี (พ.ศ. 2561 – 2580)
- แผนแม่บทภายใต้ยุทธศาสตร์ชาติ (23 ด้าน)
- แผนการปฏิรูปประเทศ (13 ด้าน)
- (ร่าง) แผนพัฒนาเศรษฐกิจและสังคมแห่งชาติ ฉบับที่ 13 (พ.ศ. 2566 – 2570)
- เป้าหมายการพัฒนาที่ยั่งยืน (Sustainable Development Goals: SDGs) ที่เชื่อมโยงกับ กรอบการจัดทำแผนพัฒนาเศรษฐกิจและสังคมแห่งชาติ ฉบับที่ 13 (พ.ศ. 2566 – 2570)
- แผนยุทธศาสตร์และแผนพัฒนาระดับต่าง ๆ ในประเด็นที่เกี่ยวข้องกับยุทธศาสตร์การพัฒนา จังหวัด
- แผนพัฒนาจังหวัด พ.ศ. 2566 – 2570¹

เพื่อให้ได้รายการข้อมูลสถิติที่ใช้ในการจัดทำตัวชี้วัดในการติดตามผลการพัฒนาประเทศในแต่ละ ระดับ โดยเฉพาะในระดับพื้นที่ ซึ่งต้องตรวจสอบสถานะรายการข้อมูลสำคัญที่ภาครัฐมีอยู่ (Data Supply) ว่ามีหน่วยงานเจ้าของข้อมูลหรือไม่ (หากเป็นข้อมูลที่เจ้าของข้อมูลเป็นหน่วยงานส่วนราชการส่วนกลาง สำนักงานสถิติแห่งชาติจะทำหน้าที่ประสานต่อไป) ถ้ารายการข้อมูลสถิติมีหน่วยงานเจ้าของข้อมูลแล้ว หน่วยงานเจ้าของข้อมูลจำเป็นต้องจัดทำคำอธิบายข้อมูลหรือเมทาดาทา (Metadata)

¹ นโยบาย หลักเกณฑ์ วิธีการจัดทำแผนพัฒนาจังหวัด และแผนพัฒนากลุ่มจังหวัด พ.ศ. 2566 – 2570 (มติคณะกรรมการบูรณาการนโยบายภาค (ก.บ.ภ.) ครั้งที่ 2/2564 เมื่อวันที่ 14 กรกฎาคม 2564) โดยให้จังหวัดและกลุ่มจังหวัดดำเนินการจัดทำแผนพัฒนาจังหวัด และแผนพัฒนากลุ่ม จังหวัด พ.ศ. 2566 – 2570 เพื่อให้แผนทันสถานการณ์ และใช้เป็นกรอบและทิศทางในการจัดทำแผนปฏิบัติราชการประจำปีของจังหวัดและ กลุ่มจังหวัด ประจำปีงบประมาณ พ.ศ. 2566 – 2570

เพื่อลงทะเบียนนำเข้าสู่ระบบบัญชีข้อมูลภาครัฐหรือ GD Catalog เพื่อให้บริการและให้แน่ใจว่ามีข้อมูลสถิติที่สามารถใช้ในการประเมินและติดตามผลตัวชี้วัดการพัฒนาประเทศในแต่ละระดับได้ ดังภาพ 1



ภาพ 1 แนวคิดการพัฒนาสถิติทางการ

แต่หากมีความจำเป็นต้องมีข้อมูลใดแต่พบว่ายังไม่มีหน่วยงานดำเนินการจัดทำข้อมูล คณะกรรมการสถิติระดับจังหวัดจะพิจารณาขอหมายหน่วยงานจัดทำข้อมูลนั้น ซึ่งกระบวนการดังกล่าวจะนำไปสู่การพัฒนาการจัดทำข้อมูลสถิติทางการในระดับพื้นที่ให้มีข้อมูลที่เพียงพอและตอบโจทย์ความต้องการใช้งานจริงตามความต้องการของผู้ใช้งานได้ รวมทั้งมีข้อมูลสำหรับการติดตามและประเมินผลการพัฒนาระดับพื้นที่อย่างถูกต้องและมีธรรมาภิบาล ดังนั้นคณะกรรมการสถิติระดับจังหวัดจึงได้จัดทำแผนพัฒนาสถิติระดับจังหวัดอุทัยธานีฉบับนี้ขึ้น เพื่อเป็นเครื่องมือสำคัญในการกำหนดกรอบแนวทางการดำเนินงานเพื่อการพัฒนาการจัดทำข้อมูลสถิติที่สำคัญและจำเป็นต่อการบริหารงานของจังหวัด

1.2 วัตถุประสงค์การจัดทำแผนพัฒนาสถิติระดับจังหวัด

- 1.2.1 เพื่อศึกษาและวิเคราะห์นโยบายและยุทธศาสตร์ตามยุทธศาสตร์ชาติ 20 ปี (พ.ศ. 2561 – 2580) แผนแม่บทภายใต้ยุทธศาสตร์ชาติ (23 ด้าน) แผนการปฏิรูปประเทศ (13 ด้าน) (ร่าง) แผนพัฒนาเศรษฐกิจและสังคมแห่งชาติ ฉบับที่ 13 (พ.ศ. 2566 – 2570) เป้าหมายการพัฒนาที่ยั่งยืน (Sustainable Development Goals: SDGs) (ร่าง) กรอบแผนพัฒนาภาค (พ.ศ. 2566 – 2570) และแผนพัฒนากลุ่มจังหวัด (พ.ศ. 2566 – 2570) ที่สอดคล้องกับแผนพัฒนาจังหวัด (พ.ศ. 2566 – 2570) หรือนโยบายของผู้บริหารในจังหวัด

- 1.2.2 เพื่อจัดทำรายการข้อมูลสถิติทางการที่เกี่ยวข้องกับการพัฒนาในระดับจังหวัดที่สอดคล้องกับแผนยุทธศาสตร์และแผนพัฒนาระดับต่าง ๆ พร้อมทั้งกำหนดหน่วยงานที่มีหน้าที่รับผิดชอบในการจัดทำข้อมูลที่ยังไม่มีหน่วยงานใดดำเนินการ และเชื่อมโยง/บูรณาการข้อมูลในระดับพื้นที่
- 1.2.3 เพื่อสร้างวัฒนธรรมการใช้ข้อมูลสถิติ สนับสนุนการตัดสินใจในระดับพื้นที่ ตลอดจนสร้างโอกาสการเข้าถึงข้อมูลในระดับพื้นที่ของประชาชน
- 1.2.4 เพื่อสร้างเครือข่ายการมีส่วนร่วมของหน่วยงานในระดับพื้นที่ในการผลิตข้อมูลทางสถิติ และการประยุกต์ใช้ข้อมูลเพื่อการตัดสินใจอย่างมีประสิทธิภาพ
- 1.2.5 เพื่อพัฒนาบุคลากรด้านสถิติของหน่วยงานที่เกี่ยวข้อง ให้มีความเป็นมืออาชีพด้านข้อมูลสถิติ และสารสนเทศที่สนับสนุนการพัฒนาในระดับพื้นที่

1.3 แนวทางการจัดทำแผนพัฒนาสถิติระดับจังหวัด

- 1.3.1 ศึกษา ยุทธศาสตร์ชาติ 20 ปี (พ.ศ. 2561 – 2580) แผนแม่บทภายใต้ยุทธศาสตร์ชาติ (23 ด้าน) แผนการปฏิรูปประเทศ (13 ด้าน) และ (ร่าง) แผนพัฒนาเศรษฐกิจและสังคมแห่งชาติ ฉบับที่ 13 (พ.ศ. 2566 – 2570) เป้าหมายการพัฒนาที่ยั่งยืน (Sustainable Development Goals: SDGs) (ร่าง) กรอบแผนพัฒนาภาค (พ.ศ. 2566 – 2570) แผนพัฒนากลุ่มจังหวัด (พ.ศ. 2566 – 2570) แผนพัฒนาจังหวัด (พ.ศ. 2566 – 2570) หรือนโยบายของผู้บริหารในจังหวัด
- 1.3.2 วิเคราะห์ความสอดคล้องเชื่อมโยงระหว่างประเด็นการพัฒนาจังหวัด ตัวชี้วัดการพัฒนาฯ กับแผนยุทธศาสตร์และแผนพัฒนาระดับต่าง ๆ โดยมีการประชุมหารือร่วมกับสำนักงานจังหวัดและหน่วยงานที่เกี่ยวข้อง
- 1.3.3 วิเคราะห์ห่วงโซ่คุณค่าจากแผนแม่บทภายใต้ยุทธศาสตร์ชาติ (23 ด้าน) ซึ่งใช้เป็นกรอบในการจัดทำห่วงโซ่คุณค่าที่สอดคล้องกับแผนพัฒนาจังหวัด โดยมีการประชุมหารือร่วมกับสำนักงานจังหวัดและหน่วยงานที่เกี่ยวข้อง
- 1.3.4 ทบทวนรายการสถิติทางการ 21 สาขา² รายการข้อมูลสถิติทางการในระดับพื้นที่ และสรุปรวบรวมรายการข้อมูลสถิติทางการของแต่ละห่วงโซ่คุณค่าที่เกี่ยวข้องกับการพัฒนาในระดับจังหวัด เพื่อจัดทำเป็นร่างผังสถิติทางการ
- 1.3.5 จัดทำผังสถิติทางการ ที่แสดงชื่อตัวชี้วัด รายการสถิติทางการ การจัดจำแนก ระดับการนำเสนอ ผล สถานะ และหน่วยงาน ทั้งนี้สถิติทางการในผังสถิติทางการบางรายการอาจจะยังไม่มีการผลิต หรือขาดหน่วยงานที่รับผิดชอบในปัจจุบัน ซึ่งจะต้องได้รับการพิจารณาเป็นส่วนหนึ่งของยุทธศาสตร์การพัฒนาในลำดับต่อไป
- 1.3.6 สรุปข้อเสนอแนะการพัฒนาการจัดเก็บข้อมูลและเสนอแผนการพัฒนาในอนาคต

² สถิติทางการ 21 สาขา ประกอบด้วย ด้านสังคม 9 สาขา ได้แก่ 1) ประชากรศาสตร์ ประชากรและเคหะ 2) แรงงาน 3) การศึกษา 4) ศาสนา ศิลปะ และวัฒนธรรม 5) สุขภาพ 6)สวัสดิการสังคม 7) หญิงและชาย 8) รายได้และรายจ่ายของครัวเรือน 9) ยุติธรรมความมั่นคงการเมือง และการปกครอง ด้านเศรษฐกิจ 11 สาขา ได้แก่ 10) บัญชีประชาชาติ 11) เกษตร และประมง 12) อุตสาหกรรม 13) พลังงาน 14) การค้าและราคา 15) ขนส่ง และโลจิสติกส์ 16) เทคโนโลยีสารสนเทศและการสื่อสาร 17) การท่องเที่ยวและการกีฬา 18) การเงิน การธนาคาร และประกันภัย 19) การคลัง 20) วิทยาศาสตร์ เทคโนโลยีและนวัตกรรม ด้านทรัพยากรธรรมชาติและสิ่งแวดล้อม 21) ทรัพยากรธรรมชาติและสิ่งแวดล้อม

1.4 คำอธิบายศัพท์

- 1.4.1 ห่วงโซ่คุณค่าภายใต้แผนแม่บทภายใต้ยุทธศาสตร์ชาติ (23 ด้าน)³ เป็นองค์ประกอบ (อาจรวมถึงกิจกรรมและกระบวนการต่าง ๆ) ที่มีความสอดคล้องและสัมพันธ์กันเป็นระบบ ภายใต้แผนแม่บทย่อย ตั้งแต่จุดเริ่มต้นของกระบวนการดำเนินงาน (ต้นทาง) ไปจนกระทั่งสิ้นสุดกระบวนการดำเนินงาน (ปลายทาง) ที่ส่งผลต่อการบรรลุเป้าหมาย แผนแม่บทย่อยนั้น ๆ ได้ตามที่กำหนด โดยทางสำนักงานสภาพัฒนาการเศรษฐกิจและสังคม แห่งชาติได้จัดทำ 140 Final Value Chains เพื่อใช้ประกอบการจัดทำโครงการสำคัญต่าง ๆ
- 1.4.2 ห่วงโซ่คุณค่าทั่วไป (Generic Value Chain: GVC)⁴ เป็นห่วงโซ่คุณค่ารูปแบบกลางที่ได้จาก การทบทวนประเด็นยุทธศาสตร์การพัฒนาภาพรวมของจังหวัด (กรอบการดำเนินงานปี 2557) สามารถแบ่งแนวทางการพัฒนาเป็น 3 ด้าน คือ เศรษฐกิจ สังคม และทรัพยากร ธรรมชาติและสิ่งแวดล้อม ซึ่งประเด็นในแต่ละด้านจะมีประเด็นย่อยรวม 18 เรื่อง ในแต่ละ เรื่องจะมีการจัดทำห่วงโซ่คุณค่าแสดงกิจกรรมหลัก (Primary Activities) และกิจกรรม สนับสนุน (Support Activities) โดยกิจกรรมทุกประเภทมีส่วนในการช่วยเพิ่มคุณค่าให้กับ สินค้าหรือบริการ หรือลด แกไข ป้องกันปัญหาให้กับประเด็นปัญหาสำคัญที่เลือก โดยแต่ละ กิจกรรมในแต่ละข้อต่อของห่วงโซ่คุณค่า (Value Chain: VC) จะแสดงให้เห็นถึงคุณค่า หรือประโยชน์ให้กับการพัฒนาพื้นที่
- 1.4.3 ห่วงโซ่คุณค่าที่สอดคล้องกับแผนพัฒนาจังหวัด เป็นห่วงโซ่คุณค่าของจังหวัดในแต่ละประเด็น การพัฒนาภายใต้แผนพัฒนาจังหวัด โดยใช้ห่วงโซ่คุณค่าภายใต้แผนแม่บทภายใต้ยุทธศาสตร์ ชาติ (23 ด้าน) 140 Final Value Chains และห่วงโซ่คุณค่าทั่วไป (Generic Value Chain: GVC) เป็นกรอบในการจัดทำเพื่อให้ได้ห่วงโซ่คุณค่าตามประเด็นการพัฒนาจังหวัด ที่ประกอบด้วยกิจกรรมหลัก (Primary Activities) และกิจกรรมสนับสนุน (Support Activities) ที่มีความสอดคล้องและสัมพันธ์กันเป็นระบบ ตั้งแต่จุดเริ่มต้นของกระบวนการ ดำเนินงาน (ต้นทาง) ไปจนกระทั่งสิ้นสุดกระบวนการดำเนินงาน (ปลายทาง) ที่ส่งผลต่อการบรรลุเป้าหมายประเด็นการพัฒนาจังหวัดได้ตามที่กำหนด
- 1.4.4 แผนพัฒนาสถิติระดับจังหวัด⁵ เป็นเครื่องมือสำคัญในการกำหนดกรอบแนวทางการ ดำเนินงานเพื่อการพัฒนาการเก็บข้อมูลสถิติที่สำคัญและจำเป็นต่อการบริหารงาน ยุทธศาสตร์จังหวัดในระยะสั้น 1 ปี และระยะกลาง 4 ปี เพื่อให้เชื่อมโยงกับการจัดทำ แผนพัฒนาจังหวัดและสอดคล้องกับแผนยุทธศาสตร์และแผนพัฒนาระดับต่าง ๆ ซึ่งจะกำหนดกิจกรรมต่าง ๆ เพื่อพัฒนาคุณภาพสถิติทางการว่ามีรายการใดบ้าง จะพัฒนา อย่างไร หน่วยงานใดเป็นผู้รับผิดชอบ พร้อมทั้งระบุระยะเวลาที่ต้องดำเนินการด้วย
- 1.4.5 สถิติทางการ (Official Statistics)⁶ หมายถึง ข้อความหรือตัวเลขที่เป็นตัวแทนแสดงถึง คุณลักษณะของสิ่งต่าง ๆ ในประเทศ ที่ประมวลตามความเป็นจริงจากข้อมูลที่เก็บรวบรวมได้

³ ที่มา: การประชุมเชิงปฏิบัติการการจัดทำโครงการสำคัญ ประจำปีงบประมาณ 2565 เอกสารประกอบการบรรยาย: การวิเคราะห์และ ประมวลผลห่วงโซ่คุณค่า (Value Chain) ที่ส่งผลต่อการบรรลุเป้าหมายแผนแม่บทย่อย Workshop2 วันที่ 9 ก.ค. 63

⁴ ผลจากการจัดทำโครงการพัฒนาข้อมูลสถิติและสารสนเทศระดับพื้นที่ 76 จังหวัด และ 18 กลุ่มจังหวัด พ.ศ. 2557

⁵ ที่มา: ผลจากการจัดทำโครงการพัฒนาข้อมูลสถิติและสารสนเทศระดับพื้นที่ 76 จังหวัด และ 18 กลุ่มจังหวัด พ.ศ. 2557

⁶ ที่มา: แผนแม่บทระบบสถิติประเทศไทย พ.ศ. 2554 – 2558 หน้า 6

ตามหลักวิชาการทางสถิติและเป็นสถิติที่มีความสำคัญต่อการใช้ในการกำหนดนโยบายเพื่อการพัฒนาประเทศ

- 1.4.6 บัญชีสถิติทางการ เอกสารแสดงบรรดารายการสถิติทางการเพื่อจัดทำแผนกำหนดความรับผิดชอบในการดำเนินงานทางสถิติตามแผนแม่บท
- 1.4.7 คำอธิบายข้อมูลหรือเมทาดาทา⁷ (Metadata) หมายถึง ข้อมูลที่ใช้อธิบายข้อมูลหลักหรือกลุ่มที่เกี่ยวข้องทั้งกระบวนการเชิงธุรกิจ (ในที่นี้หมายถึง กระบวนการทำงานตามภารกิจของหน่วยงาน) และเชิงเทคโนโลยีสารสนเทศ กฎและข้อจำกัดของข้อมูล และโครงสร้างของข้อมูล เมทาดาทาช่วยให้หน่วยงานสามารถเข้าใจข้อมูล ระบบ และขั้นตอนการทำงานได้ดียิ่งขึ้น โดยการบริหารจัดการเมทาดาทา (Metadata Management) เริ่มตั้งแต่การเก็บรวบรวม การจัดกลุ่ม การดูแล และการควบคุมเมทาดาทา ทั้งนี้ ข้อมูลแต่ละชุดควรมีเมทาดาทาเพื่อให้ผู้ใช้งานทราบเกี่ยวกับชุดข้อมูล เช่น รายละเอียดของชุดข้อมูล สิ่งที่เกี่ยวข้องกับชุดข้อมูล วัตถุประสงค์การนำไปใช้ และฟิลด์ข้อมูล เป็นต้น ซึ่งคำอธิบายชุดข้อมูลประกอบด้วยคำอธิบายข้อมูลจำนวน 14 รายการ สำหรับ 1 ชุดข้อมูล ที่หน่วยงานต้องจัดทำและระบุรายละเอียด ได้แก่ ประเภทข้อมูล ชื่อชุดข้อมูล องค์กร ชื่อผู้ติดต่อ อีเมลผู้ติดต่อ คำสำคัญ รายละเอียด วัตถุประสงค์ หน่วยความถี่ของการปรับปรุงข้อมูล ค่าความถี่ของการปรับปรุงข้อมูล ขอบเขตเชิงภูมิศาสตร์หรือเชิงพื้นที่ แหล่งที่มา รูปแบบการเก็บข้อมูล หมวดหมู่ข้อมูลตามธรรมาภิบาลข้อมูลภาครัฐ และสัญญาอนุญาตให้ใช้ข้อมูล
- 1.4.8 หน่วยงาน⁸ หมายถึง ส่วนราชการ รัฐวิสาหกิจ องค์กรมหาชน องค์กรปกครองส่วนท้องถิ่น และหน่วยงานอื่นของรัฐ
- 1.4.9 เจ้าของข้อมูล (Data Owners)⁹ หมายถึง บุคคลที่ทำหน้าที่ตรวจสอบดูแลข้อมูลโดยตรง สร้างความมั่นใจได้ว่าการบริหารจัดการข้อมูลสอดคล้องกับนโยบาย มาตรฐาน กฎระเบียบ หรือกฎหมาย เจ้าของข้อมูลทำการทบทวนและอนุมัติการดำเนินการต่าง ๆ ที่เกี่ยวข้องกับข้อมูล เช่น การเปลี่ยนแปลงเมทาดาทาและเกณฑ์การทำดาตาคleaning (Data Cleansing) นอกจากนี้ยังทำหน้าที่ในการให้สิทธิ์ในการเข้าถึงข้อมูล จัดชั้นความลับของข้อมูล เจ้าของข้อมูลมักจะอยู่ในตำแหน่งบริหาร เช่น ผู้อำนวยการฝ่ายหรือหัวหน้าส่วนงานบุคคลเป็น เจ้าของข้อมูลบุคคล ผู้อำนวยการฝ่ายหรือหัวหน้าส่วนงานการเงินเป็น เจ้าของข้อมูลการเงิน เป็นต้น

หมายเหตุ : สามารถเพิ่มเติมเนื้อหาที่เกี่ยวข้องได้ (ถ้ามี)

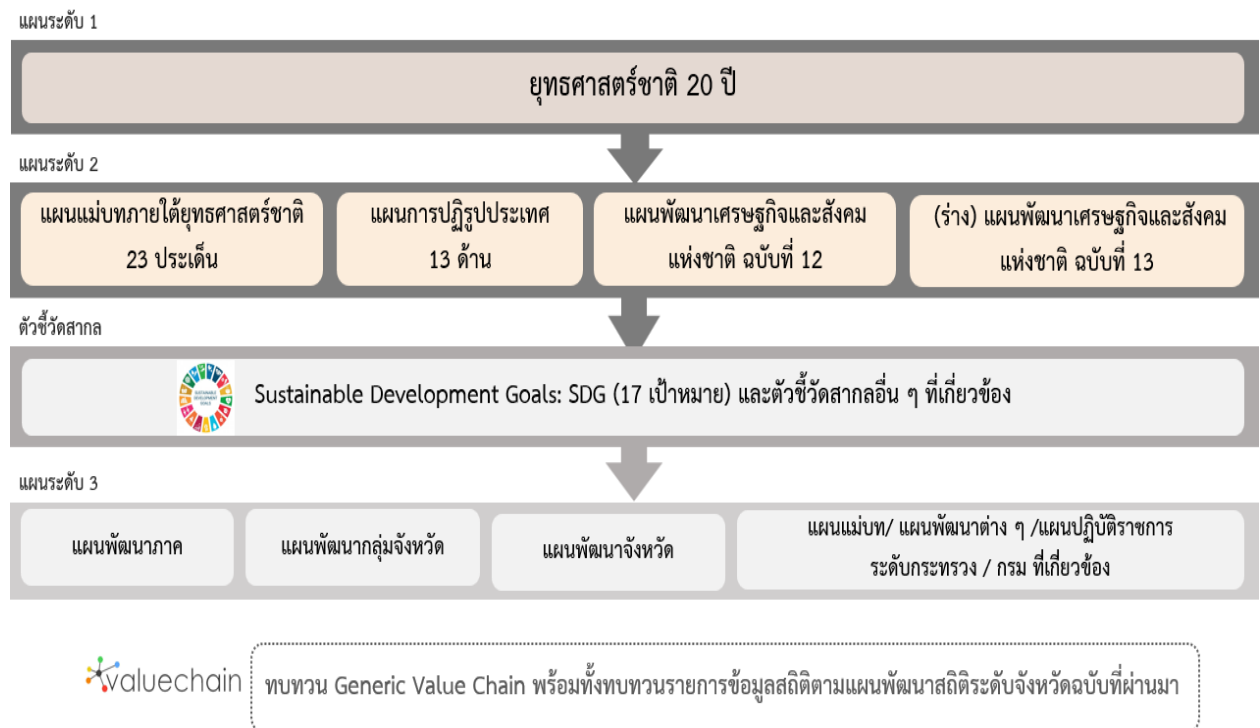
⁷ ที่มา: (ร่าง) คำอธิบาย ข้อมูลหรือเมทาดาทา (Metadata) สำหรับชุดข้อมูลภาครัฐ

⁸ ที่มา: พระราชบัญญัติสถิติ พ.ศ. 2550

⁹ ที่มา: ธรรมาภิบาลข้อมูลภาครัฐ หน้า 36

นโยบายและยุทธศาสตร์ที่เกี่ยวข้องกับการพัฒนาในระดับจังหวัด

การขับเคลื่อนในการจัดทำแผนพัฒนาสถิติระดับจังหวัด (พ.ศ. 2566 – 2570) ได้ศึกษายุทธศาสตร์ชาติ 20 ปี (พ.ศ. 2561 – 2580) แผนแม่บทภายใต้ยุทธศาสตร์ชาติ (23 ด้าน) แผนการปฏิรูปประเทศ (13 ด้าน) (ร่าง) แผนพัฒนาเศรษฐกิจและสังคมแห่งชาติ ฉบับที่ 13 (พ.ศ. 2566 – 2570) เป้าหมายการพัฒนาที่ยั่งยืน (Sustainable Development Goals: SDGs) และตัวชี้วัดสากลอื่น ๆ ที่สำคัญ เช่น การจัดอันดับขีดความสามารถในการแข่งขัน (International Institute for Management Development: IMD) ยุทธศาสตร์การพัฒนาของแผนแม่บท/แผนพัฒนาต่าง ๆ/แผนปฏิบัติการระดับกระทรวง กรมที่เกี่ยวข้อง (ร่าง) กรอบแผนพัฒนาภาค (พ.ศ. 2566 – 2570) แผนพัฒนากลุ่มจังหวัด (พ.ศ. 2566 – 2570) แผนพัฒนาจังหวัด (พ.ศ. 2566 – 2570) หรือนโยบายของผู้บริหารในจังหวัด เป็นต้น พร้อมทั้งวิเคราะห์ความสอดคล้องเชื่อมโยงระหว่างประเด็นการพัฒนาจังหวัด ตัวชี้วัดการพัฒนากับแผนยุทธศาสตร์และแผนพัฒนาระดับต่าง ๆ เพื่อเป็นกรอบแนวคิดในการดำเนินการในครั้งนี้ ดังภาพ 2



ภาพ 2 กรอบแนวคิดการวิเคราะห์นโยบายและยุทธศาสตร์ที่เกี่ยวข้องกับการพัฒนาในระดับจังหวัด

2.1 การศึกษานโยบายและยุทธศาสตร์ที่เกี่ยวข้องกับการพัฒนาในระดับจังหวัด

การจัดทำแผนพัฒนาสถิติระดับจังหวัดอุทัยธานี (พ.ศ. 2566 – 2570) ได้มีการศึกษานโยบายและยุทธศาสตร์ที่เกี่ยวข้องเพื่อให้เกิดความเชื่อมโยงระหว่างแผนและข้อมูลสถิติที่ใช้ในกำหนดนโยบาย การจัดทำตัวชี้วัดเพื่อติดตามประเมินผล ดังนี้

2.1.1 ยุทธศาสตร์ชาติ 20 ปี (พ.ศ. 2561 – 2580)¹⁰

เครื่องมือสำคัญในการบริหารราชการแผ่นดินและใช้เป็นแนวทางในการสนับสนุนการตัดสินใจของผู้บริหาร รวมถึงการวางกรอบการพัฒนาประเทศให้เป็นไปในแนวทางที่เหมาะสมสอดคล้องกับการเปลี่ยนแปลงของประเทศ ทั้งในด้านเศรษฐกิจ สังคม และทรัพยากรธรรมชาติและสิ่งแวดล้อม ได้อย่างมีประสิทธิภาพ เพื่อให้บรรลุวิสัยทัศน์ “ประเทศไทยมีความมั่นคง มั่งคั่ง ยั่งยืน เป็นประเทศที่พัฒนาแล้ว ด้วยการพัฒนาตามหลักปรัชญาของเศรษฐกิจพอเพียง” หรือตามคติพจน์ “มั่นคง มั่งคั่ง ยั่งยืน” ประกอบด้วย 6 ยุทธศาสตร์โดยมีการแปลงยุทธศาสตร์สู่การปฏิบัติ ดังภาพ 3 เพื่อยกระดับศักยภาพของประเทศในหลากหลายมิติ พัฒนาคนในทุกมิติและในทุกช่วงวัยให้เป็นคนดี คนเก่ง และมีคุณภาพ สร้างโอกาสและความเสมอภาคทางสังคม สร้างการเติบโตบนคุณภาพชีวิตที่เป็นมิตรกับสิ่งแวดล้อม และมีภาครัฐของประชาชนเพื่อประชาชนและประโยชน์ส่วนรวม



ภาพ 3 ยุทธศาสตร์ชาติ 6 ด้านและการแปลงยุทธศาสตร์สู่การปฏิบัติ, สำนักงานสภาพัฒนาการเศรษฐกิจและสังคมแห่งชาติ

¹⁰ ที่มา: ยุทธศาสตร์ชาติ 20 ปี (พ.ศ. 2561 - 2580), ราชกิจจานุเบกษา เล่มที่ 135 ตอนที่ 82 ก

2.1.2 แผนแม่บทภายใต้ยุทธศาสตร์ชาติ¹¹

แผนแม่บทภายใต้ยุทธศาสตร์ชาติเป็นส่วนสำคัญในการถ่ายทอดเป้าหมายและประเด็นยุทธศาสตร์ของยุทธศาสตร์ชาติลงสู่แผนระดับต่าง ๆ ต่อไป ซึ่งได้คำนึงถึงประเด็นร่วมหรือประเด็นตัดข้ามยุทธศาสตร์และการประสานเชื่อมโยงเป้าหมายของแต่ละแผนแม่บทภายใต้ยุทธศาสตร์ชาติให้มีความสอดคล้องไปในทิศทางเดียวกัน โดยแผนแม่บทภายใต้ยุทธศาสตร์ชาติจะประกอบด้วย สถานการณ์และแนวโน้มที่เกี่ยวข้องของแผนแม่บท เป้าหมายและตัวชี้วัดในการดำเนินการ ซึ่งแบ่งช่วงเวลาออกเป็น 4 ช่วง ช่วงละ 5 ปี รวมทั้งกำหนดแนวทางการพัฒนา และแผนงาน/โครงการที่สำคัญของแผนแม่บทภายใต้ยุทธศาสตร์ชาติ เพื่อเป็นกรอบในการดำเนินการของหน่วยงานที่เกี่ยวข้องให้บรรลุเป้าหมายการพัฒนาประเทศที่กำหนดไว้ในยุทธศาสตร์ว่า “ประเทศชาติมั่นคง ประชาชนมีความสุข เศรษฐกิจพัฒนาอย่างต่อเนื่อง สังคมเป็นธรรม ฐานทรัพยากรธรรมชาติยั่งยืน” โดยยกระดับศักยภาพของประเทศในหลายมิติ พัฒนาค้นในทุกมิติและในทุกช่วงวัยให้เป็นคนดี เก่ง และมีคุณภาพ สร้างโอกาสและความเสมอภาคทางสังคม สร้างการเติบโตบนคุณภาพชีวิตที่เป็นมิตรกับสิ่งแวดล้อม และมีภาครัฐของประชาชนเพื่อประชาชนและประโยชน์ส่วนรวม โดยแผนแม่บทภายใต้ยุทธศาสตร์ชาติ มีจำนวน 23 ฉบับ ได้แก่

- 1) ความมั่นคง
- 2) การต่างประเทศ
- 3) การเกษตร
- 4) อุตสาหกรรมและบริการแห่งอนาคต
- 5) การท่องเที่ยว
- 6) พื้นที่และเมืองน่าอยู่อัจฉริยะ
- 7) โครงสร้างพื้นฐาน ระบบโลจิสติกส์ และดิจิทัล
- 8) ผู้ประกอบการและวิสาหกิจขนาดกลางและขนาดย่อมยุคใหม่
- 9) เขตเศรษฐกิจพิเศษ
- 10) การปรับเปลี่ยนค่านิยม และวัฒนธรรม
- 11) ศักยภาพคนตลอดช่วงชีวิต
- 12) การพัฒนาการเรียนรู้
- 13) การเสริมสร้างให้คนไทยมีสุขภาวะที่ดี
- 14) ศักยภาพการกีฬา
- 15) พลังทางสังคม
- 16) เศรษฐกิจฐานราก
- 17) ความเสมอภาคและหลักประกันสังคม
- 18) การเติบโตอย่างยั่งยืน
- 19) การบริหารจัดการน้ำทั้งระบบ
- 20) การบริการประชาชนและประสิทธิภาพภาครัฐ
- 21) การต่อต้านการทุจริตและประพฤติมิชอบ
- 22) กฎหมายและกระบวนการยุติธรรม
- 23) การวิจัยและพัฒนานวัตกรรม

¹¹ ที่มา: สรุปสาระสำคัญของแผนแม่บทภายใต้ยุทธศาสตร์ชาติ (พ.ศ. 2561 - 2580), สำนักงานสภาพัฒนาการเศรษฐกิจและสังคมแห่งชาติ

แผนแม่บทภายใต้ยุทธศาสตร์ชาติทั้ง 23 ฉบับ เป็นการกำหนดประเด็นในลักษณะที่มีการบูรณาการ และเชื่อมโยงระหว่างยุทธศาสตร์ชาติด้านที่เกี่ยวข้อง และประเด็นการพัฒนาจะมีความซ้ำซ้อนกันระหว่าง แผนแม่บทฯ เพื่อให้ส่วนราชการสามารถนำแผนแม่บทฯ ไปใช้ในทางปฏิบัติได้อย่างมีประสิทธิภาพและป้องกันการเกิดความสับสน โดยแผนแม่บทภายใต้ยุทธศาสตร์ชาติเป็นแผนระดับที่ 2 ที่มีความสำคัญในการเป็นแนวทางการพัฒนาและขับเคลื่อนประเทศเพื่อให้บรรลุเป้าหมายของยุทธศาสตร์ และถ่ายทอดไปสู่แนวทางในการปฏิบัติในแผนระดับที่ 3 ของหน่วยงาน ตามมติคณะรัฐมนตรีเมื่อวันที่ 4 ธันวาคม 2560

นอกจากนี้ สำนักงานสภาพัฒนาการเศรษฐกิจและสังคมแห่งชาติได้จัดทำห่วงโซ่คุณค่าของประเทศไทย¹² (Final Value Chain Thailand) ที่ส่งผลให้บรรลุ 140 เป้าหมายแผนแม่บทย่อย ภายใต้แผนแม่บทภายใต้ยุทธศาสตร์ (ฉบับแก้ไข ปี 2566)

2.1.3 แผนการปฏิรูปประเทศ (ฉบับปรับปรุง)¹³

แผนการปฏิรูปประเทศ (ฉบับปรับปรุง) เป็นแผนระดับที่ 2 ตามมติคณะรัฐมนตรี เมื่อวันที่ 4 ธันวาคม 2560 โดยส่งผลต่อการบรรลุเป้าหมายของยุทธศาสตร์ชาติ และแผนแม่บทภายใต้ยุทธศาสตร์ ซึ่งทุกหน่วยงานต้องดำเนินการตามกิจกรรมปฏิรูปประเทศที่จะส่งผลให้เกิดการเปลี่ยนแปลงต่อประชาชน อย่างมีนัยสำคัญ (Big Rock) นำไปสู่การปฏิบัติตามหลักความสัมพันธ์เชิงเหตุและผล (Causal Relationship: XYZ) เพื่อให้บรรลุผลสัมฤทธิ์ตามเป้าหมายของยุทธศาสตร์ชาติของแต่ละช่วงเวลา 5 ปี โดยแผนการปฏิรูปประเทศ ฉบับปรับปรุงจะดำเนินการคู่ขนานไปกับเล่มแผนการปฏิรูปประเทศฉบับเดิมที่ประกาศใช้เมื่อเดือน เมษายน 2561 ที่เป็นกิจกรรมในลักษณะภารกิจปกติของหน่วยงาน ซึ่งแผนการปฏิรูปประเทศ 13 ด้าน ได้แก่ ด้านการเมือง ด้านการบริหารราชการแผ่นดิน ด้านกฎหมาย ด้านกระบวนการยุติธรรม ด้านเศรษฐกิจ ด้านทรัพยากรธรรมชาติและสิ่งแวดล้อม ด้านสาธารณสุข ด้านสื่อสารมวลชน เทคโนโลยีสารสนเทศ ด้านสังคม ด้านพลังงาน ด้านการป้องกันและปราบปรามการทุจริตและประพฤติมิชอบ ด้านการศึกษา ด้านวัฒนธรรม กีฬาแรงงาน และการพัฒนาทรัพยากรมนุษย์

2.1.4 (ร่าง) แผนพัฒนาเศรษฐกิจและสังคมแห่งชาติ ฉบับที่ 13 (พ.ศ. 2566 – 2570)¹⁴

(ร่าง) แผนพัฒนาเศรษฐกิจและสังคมแห่งชาติ ฉบับที่ 13 (พ.ศ. 2566 - 2570) เป็นแผนพัฒนาฯ ฉบับแรกที่เริ่มต้นกระบวนการยกร่างกรอบแผนแม่บทภายใต้ยุทธศาสตร์ชาติและจะมีผลในการใช้เป็นกรอบเพื่อกำหนดแผนแม่บทภายใต้ยุทธศาสตร์ชาติ และแผนปฏิบัติการในช่วง 5 ปีที่สองของยุทธศาสตร์ชาติ 20 ปี โดยการกำหนดทิศทางการพัฒนาประเทศในระยะของแผนพัฒนาฯ ได้น้อมนำปรัชญาของเศรษฐกิจพอเพียง มาเป็นหลักในการขับเคลื่อนและวางแผนการพัฒนาประเทศ ไปสู่การบรรลุเป้าหมายในมิติต่าง ๆ ภายใต้ยุทธศาสตร์ชาติได้อย่างเป็นรูปธรรม ซึ่งการกำหนดทิศทางการพัฒนาประเทศในระยะต่อไปจึงจำเป็นต้องให้ความสำคัญกับปัจจัยทั้งภายนอกและภายใน ตลอดจนผลจากการเปลี่ยนแปลงของปัจจัยที่จะมีอิทธิพลต่อโครงสร้างและองค์ประกอบของประเทศในทุกมิติ เพื่อนำมาประมวลผลประกอบการกำหนดทิศทางการพัฒนาประเทศที่ควรจะมีไปในอนาคต บนหลักปรัชญาของเศรษฐกิจพอเพียงที่สอดคล้องกับเป้าหมายการพัฒนาที่ยั่งยืนของโลก (SDGs)

¹² ที่มา: ห่วงโซ่คุณค่าของประเทศไทย (Value Chain Thailand) (ฉบับแก้ไขปี 2566) , สำนักงานสภาพัฒนาการเศรษฐกิจและสังคมแห่งชาติ

¹³ ที่มา: แผนการปฏิรูปประเทศ (ฉบับปรับปรุง) , สำนักงานสภาพัฒนาการเศรษฐกิจและสังคมแห่งชาติ

¹⁴ ที่มา: (ร่าง) แผนพัฒนาเศรษฐกิจและสังคมแห่งชาติ ฉบับที่ 13 (พ.ศ. 2566 - 2570) ตุลาคม 2564

(ร่าง) แผนพัฒนาฯ ฉบับที่ 13 มีจุดมุ่งหมายเพื่อขับเคลื่อนการพัฒนาประเทศให้สามารถบรรลุผลตามเป้าหมายการพัฒนาระยะยาวที่กำหนดไว้ในยุทธศาสตร์ชาติ โดยมุ่งหวังให้แผนพัฒนาฯ ฉบับที่ 13 (พ.ศ. 2566 - 2570) ทำหน้าที่เป็นกลไกในการขับเคลื่อนที่มีลำดับความสำคัญสูงต่อการพัฒนาประเทศในระยะ 5 ปี และเพื่อผลักดันให้ประเทศสามารถก้าวข้ามความท้าทายต่าง ๆ เพื่อขับเคลื่อนสู่ความเจริญเติบโตที่ทุกภาคส่วนได้รับประโยชน์อย่างเท่าเทียมกัน โดยมีวัตถุประสงค์เพื่อพลิกโฉมประเทศไทยสู่ “สังคมก้าวหน้า เศรษฐกิจสร้างมูลค่าอย่างยั่งยืน” จึงได้กำหนดเป้าหมายหลัก 5 ประการ ประกอบด้วย

- 1) การปรับโครงสร้างการผลิตสู่เศรษฐกิจฐานนวัตกรรม
- 2) การพัฒนาคนสำหรับโลกยุคใหม่
- 3) การมุ่งสู่สังคมแห่งโอกาสและความเป็นธรรม
- 4) การเปลี่ยนผ่านไปสู่ความยั่งยืน
- 5) การเสริมสร้างความสามารถของประเทศในการรับมือกับความเสี่ยงและการเปลี่ยนแปลงภายใต้บริบทโลกใหม่

ดังนั้น (ร่าง) แผนพัฒนาฯ ฉบับที่ 13 จึงได้กำหนดหมวดหมู่การพัฒนา จำนวน 13 ประการ ที่มีลักษณะเชิงบูรณาการ ซึ่งสามารถนำไปสู่การพัฒนาทั้งในด้านเศรษฐกิจ สังคม ทรัพยากรธรรมชาติและสิ่งแวดล้อมไปพร้อม ๆ กัน ทำให้หมวดหมู่แต่ละประการสามารถสนับสนุนเป้าหมายหลักได้มากกว่าหนึ่งข้อ โดยหมวดหมู่ทั้ง 13 ประการ แบ่งออกได้เป็น 4 มิติ ดังนี้

1) มิติภาคการผลิตและบริการเป้าหมาย

- หมวดหมู่ที่ 1 ไทยเป็นประเทศชั้นนำด้านสินค้าเกษตรและเกษตรแปรรูปมูลค่าสูง
- หมวดหมู่ที่ 2 ไทยเป็นจุดหมายของการท่องเที่ยวที่เน้นคุณภาพและความยั่งยืน
- หมวดหมู่ที่ 3 ไทยเป็นฐานการผลิตยานยนต์ไฟฟ้าที่สำคัญของโลก
- หมวดหมู่ที่ 4 ไทยเป็นศูนย์กลางทางการแพทย์และสุขภาพมูลค่าสูง
- หมวดหมู่ที่ 5 ไทยเป็นประตูการค้าการลงทุนและยุทธศาสตร์ทางโลจิสติกส์ที่สำคัญของภูมิภาค
- หมวดหมู่ที่ 6 ไทยเป็นศูนย์กลางด้านดิจิทัลและอุตสาหกรรมอิเล็กทรอนิกส์อัจฉริยะของอาเซียน

2) มิติโอกาสและความเสมอภาคทางเศรษฐกิจและสังคม

- หมวดหมู่ที่ 7 ไทยมีวิสาหกิจขนาดกลางและขนาดย่อมที่เข้มแข็ง มีศักยภาพสูง และสามารถแข่งขันได้
- หมวดหมู่ที่ 8 ไทยมีพื้นที่และเมืองอัจฉริยะที่น่าอยู่ ปลอดภัย เติบโตได้อย่างยั่งยืน
- หมวดหมู่ที่ 9 ไทยมีความยากจนข้ามรุ่นลดลง และคนไทยทุกคนมีความคุ้มครองทางสังคมที่เพียงพอ เหมาะสม

3) มิติความยั่งยืนของทรัพยากรธรรมชาติและสิ่งแวดล้อม

- หมวดหมู่ที่ 10 ไทยมีเศรษฐกิจหมุนเวียนและสังคมคาร์บอนต่ำ
- หมวดหมู่ที่ 11 ไทยสามารถลดความเสี่ยงและผลกระทบจากภัยธรรมชาติและการเปลี่ยนแปลงสภาพภูมิอากาศ

4) มิติปัจจัยผลักดันการพลิกโฉมประเทศ

หมวดหมู่ที่ 12 ไทยมีกำลังคนสมรรถนะสูง มุ่งเรียนรู้อย่างต่อเนื่อง ตอบโจทย์การพัฒนา
แห่งอนาคต

หมวดหมู่ที่ 13 ไทยมีภาครัฐที่ทันสมัย มีประสิทธิภาพ และตอบโจทย์ประชาชน

2.1.5 การพัฒนาที่ยั่งยืน (Sustainable Development)¹⁵

การพัฒนาที่ยั่งยืน (Sustainable Development) คือ แนวทางการพัฒนาที่ตอบสนองความต้องการของคนรุ่นปัจจุบัน โดยไม่ลดทอนความสามารถในการตอบสนอง ความต้องการของคนรุ่นหลัง (Brundtland Report, 1987) โดยการบรรลุการพัฒนาที่ยั่งยืน มีองค์ประกอบสำคัญ 3 ประการ ได้แก่ การเติบโตทางเศรษฐกิจ (Economic Growth) ความครอบคลุมทางสังคม (Social Inclusion) และการคุ้มครองสิ่งแวดล้อม (Environmental Protection)



ภาพ 4 17 เป้าหมายการพัฒนาที่ยั่งยืน, สำนักงานสภาพัฒนาการเศรษฐกิจและสังคมแห่งชาติ

ในการประชุมสมัชชาสหประชาชาติสมัยสามัญ ครั้งที่ 70 เมื่อวันที่ 25 กันยายน 2558 ณ สำนักงานใหญ่สหประชาชาติ ประเทศไทยและประเทศสมาชิกสหประชาชาติรวม 193 ประเทศ ร่วมลงนามรับรองวาระการพัฒนาที่ยั่งยืน ค.ศ. 2030 (2030 Agenda for Sustainable Development) ซึ่งเป็นกรอบการพัฒนาของโลกเพื่อร่วมกันบรรลุการพัฒนาทางสังคม เศรษฐกิจ และสิ่งแวดล้อมอย่างยั่งยืน โดยไม่ทิ้งใครไว้ข้างหลัง ภายในปี ค.ศ. 2030 โดยกำหนดให้มีเป้าหมายการพัฒนาที่ยั่งยืน (Sustainable Development Goals: SDGs) เป็นแนวทางให้แต่ละประเทศดำเนินการร่วมกัน

¹⁵ ที่มา: สำนักงานสภาพัฒนาการเศรษฐกิจและสังคมแห่งชาติ, <https://sdgs.nesdc.go.th/>

เป้าหมายการพัฒนาที่ยั่งยืน (SDGs) 17 เป้าหมาย ประกอบด้วย 169 เป้าหมายย่อย (SDG Targets) ที่มีความเป็นสากล เชื่อมโยงและเกื้อหนุนกัน และกำหนดให้มี 247 ตัวชี้วัด เพื่อใช้ติดตามและประเมินความก้าวหน้าของการพัฒนา โดยสามารถจัดกลุ่ม SDGs ตามปัจจัยที่เชื่อมโยงกันใน 5 มิติ (5P) ได้แก่

ภาพ 5 การจัดกลุ่ม SDGs ตามปัจจัยที่เชื่อมโยงกันใน 5 มิติ (5P)



- 1) การพัฒนาคน (People) ให้ความสำคัญกับการขจัดปัญหาความยากจนและความหิวโหย และลดความเหลื่อมล้ำในสังคม ประกอบด้วย
 - เป้าหมายที่ 1: ขจัดความยากจน
 - เป้าหมายที่ 2: ยุติความหิวโหย บรรลุความมั่นคงทางอาหารและยกระดับโภชนาการสำหรับทุกคนในทุกวัย
 - เป้าหมายที่ 3: สร้างหลักประกันว่าคนมีชีวิตที่มีสุขภาพดีและส่งเสริมสวัสดิภาพสำหรับทุกคนในทุกวัย
 - เป้าหมายที่ 4: สร้างหลักประกันว่าทุกคนมีการศึกษาที่มีคุณภาพอย่างครอบคลุมและเท่าเทียม และสนับสนุนโอกาสในการเรียนรู้ตลอดชีวิต
 - เป้าหมายที่ 5: บรรลุความเท่าเทียมระหว่างเพศ และเสริมสร้างความเข้มแข็งให้แก่สตรีและเด็กหญิง
- 2) สิ่งแวดล้อม (Planet) ให้ความสำคัญกับการปกป้องและรักษาทรัพยากรธรรมชาติและสภาพภูมิอากาศเพื่อพลเมืองโลกรุ่นต่อไป ประกอบด้วย
 - เป้าหมายที่ 7: สร้างหลักประกันให้ทุกคนสามารถเข้าถึงพลังงานสมัยใหม่ที่ยั่งยืนในราคาที่ย่อมเยา
 - เป้าหมายที่ 8: ส่งเสริมการเติบโตทางเศรษฐกิจที่ต่อเนื่อง ครอบคลุม และยั่งยืน การจ้างงานเต็มที่ มีผลิตภาพ และการมีงานที่เหมาะสมสำหรับทุกคน
 - เป้าหมายที่ 9: สร้างโครงสร้างพื้นฐานที่มีความทนทาน ส่งเสริมการพัฒนาอุตสาหกรรมที่ครอบคลุมและยั่งยืน และส่งเสริมนวัตกรรม
 - เป้าหมายที่ 10: ลดความไม่เสมอภาคภายในประเทศและระหว่างประเทศ
 - เป้าหมายที่ 11: ทำให้เมืองและการตั้งถิ่นฐานของมนุษย์มีความครอบคลุม ปลอดภัย มีภูมิคุ้มกันและยั่งยืน

3) เศรษฐกิจและความมั่งคั่ง (Prosperity) ส่งเสริมให้ประชาชนมีความเป็นอยู่ที่ดีและสอดคล้องกับธรรมชาติ ประกอบด้วย

เป้าหมายที่ 6: สร้างหลักประกันว่าจะมีการจัดให้มีน้ำและสุขอนามัยสำหรับทุกคนและมีการบริหารจัดการที่ยั่งยืน

เป้าหมายที่ 12: สร้างหลักประกันให้มีรูปแบบการผลิตและการบริโภคที่ยั่งยืน

เป้าหมายที่ 13: เร่งต่อสู้กับการเปลี่ยนแปลงสภาพภูมิอากาศและผลกระทบที่เกิดขึ้น

เป้าหมายที่ 14: อนุรักษ์และใช้ประโยชน์จากมหาสมุทร ทะเล และทรัพยากรทางทะเลอย่างยั่งยืนเพื่อการพัฒนาที่ยั่งยืน

เป้าหมายที่ 15: ปกป้อง พื้นฟู และสนับสนุนการใช้ระบบนิเวศบนบกอย่างยั่งยืน จัดการป่าไม้อย่างยั่งยืนต่อสู้การกลายสภาพเป็นทะเลทราย หยุดการเสื่อมโทรมของที่ดินและฟื้นสภาพกลับมาใหม่ และหยุดการสูญเสียความหลากหลายทางชีวภาพ

4) สันติภาพและความยุติธรรม (Peace) ยึดหลักการอยู่ร่วมกันอย่างสันติ มีสังคมที่สงบสุขและไม่แบ่งแยก ประกอบด้วย

เป้าหมายที่ 16: ส่งเสริมสังคมที่สงบสุขและครอบคลุมเพื่อการพัฒนาที่ยั่งยืน ให้ทุกคนเข้าถึงความยุติธรรมและสร้างสถาบันที่มีประสิทธิภาพลึบฝังติดชอบและครอบคลุมในทุกระดับ

5) ความเป็นหุ้นส่วนการพัฒนา (Partnership) ความร่วมมือของทุกภาคส่วนในการขับเคลื่อนวาระการพัฒนาที่ยั่งยืน ประกอบด้วย

เป้าหมายที่ 17: เสริมความเข้มแข็งให้แก่กลไกการดำเนินงานและฟื้นฟูสภาพหุ้นส่วนความร่วมมือระดับโลกสำหรับการพัฒนาที่ยั่งยืน

2.1.6 (ร่าง) กรอบแผนพัฒนาภาคเหนือ (พ.ศ. 2566 – 2570)¹⁶

ทิศทางการพัฒนาภาคเหนือ มุ่งเน้นการพัฒนาให้เป็นฐานเศรษฐกิจสร้างสรรค์ของประเทศ เชื่อมโยงกับอนุภูมิภาค และเติบโตอย่างยั่งยืน ตามแนวคิด “เศรษฐกิจสร้างสรรค์ สานสัมพันธ์ระหว่างพื้นที่สุขภาวะดี วิถีชีวิตยั่งยืน โดยให้ความสำคัญกับการพัฒนา 4C ได้แก่ **Creative** พัฒนาเศรษฐกิจสร้างสรรค์มูลค่าสูง โดยการสร้างระบบนิเวศ เมือง และพื้นที่สร้างสรรค์ตลอดจนสามารถพัฒนาสู่การเป็นสินค้าและบริการสร้างสรรค์ **Connect** สร้างโอกาสในการเชื่อมโยงเศรษฐกิจภายในประเทศและกับอนุภูมิภาคทั้งในส่วนของระเบียงเศรษฐกิจพิเศษ เขตเศรษฐกิจพิเศษชายแดน เมืองสร้างสรรค์ และกลุ่มผู้คนสร้างสรรค์ **Clean** พัฒนาตามแนววิถีใหม่ (New Normal) บนฐานการเติบโตอย่างยั่งยืนของการอนุรักษ์สิ่งแวดล้อม การดูแลความสะอาดของเมือง และการใช้พลังงานสะอาด โดยคำนึงถึง **Care** ที่ให้ความสำคัญอย่างต่อเนื่องกับการดูแลผู้สูงอายุและผู้ด้อยโอกาสในสังคมและพัฒนาศักยภาพแรงงาน

¹⁶ ที่มา: https://www.nesdc.go.th/ewt_dl_link.php?nid=11684&filename=index

(ร่าง) กรอบแผนพัฒนาภาคเหนือ (พ.ศ. 2566 – 2570) มีเป้าหมายการพัฒนาที่มุ่งพัฒนาเศรษฐกิจให้เกิดการขยายตัวอย่างต่อเนื่องและยั่งยืน และเกิดการกระจายรายได้อย่างทั่วถึงทุกพื้นที่ ควบคู่กับคุณภาพชีวิตของประชาชนที่ดี

เป้าหมาย

- 1) อัตราการเจริญเติบโตทางเศรษฐกิจของภาคเหนือขยายตัวเพิ่มขึ้น
- 2) สัมประสิทธิ์ความไม่เสมอภาค (Gini Coefficient) ในการกระจายรายได้ของภาคเหนือลดลง

ประเด็นการพัฒนาเพื่อให้บรรลุผลตามทิศทางการพัฒนาภาคเหนือ มีดังนี้

- ยุทธศาสตร์ที่ 1 : พัฒนาการท่องเที่ยวและธุรกิจบริการต่อเนื่องให้มีคุณภาพ สามารถสร้างมูลค่าเพิ่มอย่างยั่งยืน และกระจายประโยชน์อย่างทั่วถึง รวมทั้งต่อยอดการผลิตสินค้าและบริการพัฒนาการผลิตตามระบบเกษตรกรรมยั่งยืน เชื่อมโยงสู่อุตสาหกรรมแปรรูปมูลค่าสูง
- ยุทธศาสตร์ที่ 2 : ใช้โอกาสจากเขตเศรษฐกิจพิเศษ และการเชื่อมโยงกับอนุภูมิภาค GMS BIMSTEC และ AEC เพื่อขยายฐานเศรษฐกิจของภาค
- ยุทธศาสตร์ที่ 3 : ยกระดับเป็นฐานการผลิตเกษตรอินทรีย์และเกษตรปลอดภัย เชื่อมโยงสู่อุตสาหกรรมเกษตรแปรรูปที่สร้างมูลค่าเพิ่มสูง
- ยุทธศาสตร์ที่ 4 : พัฒนาคุณภาพชีวิตและแก้ไขปัญหาความยากจน พัฒนาระบบดูแลผู้สูงอายุอย่างมีส่วนร่วมของครอบครัวและชุมชน ยกระดับทักษะฝีมือแรงงานภาคบริการ
- ยุทธศาสตร์ที่ 5 : อนุรักษ์และฟื้นฟูป่าต้นน้ำให้คงความสมบูรณ์ จัดระบบบริหารจัดการน้ำอย่างเหมาะสมและเชื่อมโยงพื้นที่เกษตรให้ทั่วถึง ป้องกันและแก้ไขปัญหามลพิษหมอกควันอย่างยั่งยืน

2.1.7 แผนพัฒนากลุ่มจังหวัดภาคเหนือตอนล่าง 2 (นครสวรรค์ กำแพงเพชร พิจิตร และอุทัยธานี) พ.ศ. 2566 – 2570¹⁷

กลุ่มจังหวัดภาคเหนือตอนล่าง 2 ประกอบด้วย จังหวัดนครสวรรค์ จังหวัดกำแพงเพชร จังหวัดพิจิตร และจังหวัดอุทัยธานี โดยมีเป้าหมายการพัฒนาของกลุ่ม คือ “ยกระดับสินค้าเกษตรปลอดภัยที่มีนวัตกรรม แหล่งอุตสาหกรรมฐานชีวภาพ เสริมสร้างศักยภาพการท่องเที่ยวและบริการ เป็นศูนย์กลางการค้าการลงทุนเชื่อมโยงเศรษฐกิจภูมิภาคสู่การพัฒนาอย่างยั่งยืน”

¹⁷ ที่มา: http://www.uthaitha.go.th/EP2/Eastern_Province2.htm

เป้าประสงค์หลัก

- 1) ผลผลิตพืชและสัตว์เศรษฐกิจ สินค้าเกษตรปลอดภัยและอินทรีย์ แปรรูปด้วยนวัตกรรมและเทคโนโลยี เพิ่มมูลค่า มีคุณภาพมาตรฐาน และเพิ่มช่องทางการตลาดข้าวและสินค้าเกษตรสู่ตลาดเป้าหมายสากล
- 2) สร้างองค์ความรู้ นวัตกรรมและเทคโนโลยี เพื่อพัฒนาอุตสาหกรรมแปรรูป และอุตสาหกรรมฐานชีวภาพ ที่เป็นมิตรกับสิ่งแวดล้อม เพิ่มขีดความสามารถในการแข่งขันให้แก่อุปประกอบการ และฝีมือแรงงาน ภูมิศักยภาพในการผลิตสินค้าเกษตรแปรรูปและผลิตภัณฑ์ชีวภาพ
- 3) พัฒนาแหล่งท่องเที่ยว และการบริการการท่องเที่ยวเชิงสุขภาพ ประวัติศาสตร์ ศิลปวัฒนธรรม และตลาดไมซ์ (MICE) เพื่อให้ได้มาตรฐานและปลอดภัยเป็นที่ยอมรับ
- 4) พัฒนาระบบเชื่อมโยงโครงสร้างพื้นฐานและโลจิสติกส์

ตำแหน่งการพัฒนา (Positioning)

1. ยกระดับคุณภาพและมาตรฐานสินค้าเกษตรปลอดภัย เพิ่มมูลค่าและนวัตกรรมการแปรรูป ภายใต้การพัฒนาเศรษฐกิจชีวภาพเศรษฐกิจหมุนเวียนและเศรษฐกิจสีเขียว (BCG model) สู่การพัฒนาอย่างยั่งยืน (SDGs)
2. พัฒนาศักยภาพการท่องเที่ยวเน้นคุณค่าและยั่งยืน ได้มาตรฐานและปลอดภัยเป็นที่ยอมรับในระดับสากล
3. เป็นศูนย์กลางการค้าการลงทุนและยุทธศาสตร์ทางโลจิสติกส์ที่สำคัญของภูมิภาค

ประเด็นการพัฒนาของกลุ่มจังหวัด

- ประเด็นการพัฒนาที่ 1 : เพิ่มประสิทธิภาพการบริหารจัดการน้ำ การผลิตและการสร้างมูลค่าเพิ่มสินค้าเกษตร อุตสาหกรรมฐานชีวภาพ ส่งเสริมการตลาดด้วยนวัตกรรมและเทคโนโลยีตลอดห่วงโซ่อุปทาน
- ประเด็นการพัฒนาที่ 2 : พัฒนาการท่องเที่ยวที่ได้มาตรฐาน ปลอดภัยและยั่งยืน ยกระดับสู่สากล
- ประเด็นการพัฒนาที่ 3 : ส่งเสริมการค้า การลงทุน โครงข่ายคมนาคม และสิ่งอำนวยความสะดวก รองรับการพัฒนาและเพิ่มขีดความสามารถในการแข่งขันของภูมิภาค

2.1.8 แผนพัฒนาจังหวัดอุทัยธานี (พ.ศ. 2566 – 2570)¹⁸

แผนพัฒนาจังหวัดอุทัยธานี (พ.ศ. 2566 – 2570) จัดทำขึ้นเพื่อให้จังหวัดอุทัยธานีมีทิศทางการดำเนินงานที่ชัดเจน สอดคล้องเชื่อมโยงกับยุทธศาสตร์ชาติ แผนแม่บทภายใต้ยุทธศาสตร์ชาติ แผนการปฏิรูปประเทศ แผนพัฒนาเศรษฐกิจและสังคมแห่งชาติ นโยบายรัฐบาล แผนรายสาขาต่าง ๆ ข้อเสนอการนายกรัฐมนตรี แผนพัฒนาภาค และบริบทที่เกี่ยวข้อง รวมทั้งใช้เป็นแนวทางในการขับเคลื่อนการดำเนินงานและการติดตามประเมินผลได้อย่างมีประสิทธิภาพและบรรลุผลสัมฤทธิ์ ซึ่งได้มีการกำหนดเป้าหมายการพัฒนาพันธกิจ ประเด็นการพัฒนา เป้าประสงค์ ตัวชี้วัดความสำเร็จตามเป้าหมายการพัฒนาและแนวทางการพัฒนาจังหวัด

เป้าหมายการพัฒนาจังหวัด : “เมืองเกษตรปลอดภัย ท่องเที่ยวเชิงนิเวศสุขใจ สังคมอุทัยผาสุก”

ประเด็นการพัฒนาจังหวัดอุทัยธานี

ประเด็นการพัฒนาที่ 1 : ยกระดับมาตรฐานการผลิตเกษตรปลอดภัย เกษตรอินทรีย์
ให้มีมูลค่าเพิ่ม

ประเด็นการพัฒนาที่ 2 : สร้างคุณค่าด้านการท่องเที่ยว ควบคู่วิถีชีวิตอัตลักษณ์
และวัฒนธรรมของจังหวัดสู่สากล

ประเด็นการพัฒนาที่ 3 : ยกระดับการพัฒนาคุณภาพชีวิตตามหลักปรัชญาเศรษฐกิจพอเพียง
เสริมสร้างความมั่นคงภายในและความสงบเรียบร้อย

ประเด็นการพัฒนาที่ 4 : การบริหารจัดการทรัพยากรธรรมชาติและสิ่งแวดล้อมอย่างมีสมดุล
แบบมีส่วนร่วมทุกภาคส่วน

2.2 การวิเคราะห์ประเด็นการพัฒนาจังหวัดภายใต้แผนพัฒนาจังหวัด(พ.ศ. 2566 – 2570) ที่สอดคล้องกับนโยบายและยุทธศาสตร์ต่าง ๆ ที่เกี่ยวข้องกับการพัฒนาในระดับจังหวัด

สำนักงานสถิติจังหวัดในฐานะฝ่ายเลขานุการคณะกรรมการสถิติระดับจังหวัดได้ดำเนินการหารือร่วมกับสำนักงานจังหวัดเกี่ยวกับการวิเคราะห์ประเด็นการพัฒนาจังหวัดที่สอดคล้องกับนโยบายและยุทธศาสตร์ต่าง ๆ ที่เกี่ยวข้องกับการพัฒนาในระดับจังหวัด สามารถสรุปความสอดคล้องเชื่อมโยงระหว่างประเด็นยุทธศาสตร์การพัฒนา และตัวชี้วัดของจังหวัดอุทัยธานี กับประเด็นหมุดหมายและตัวชี้วัดตาม (ร่าง) แผนพัฒนาฯ ฉบับที่ 13 แสดงได้ดังตารางต่อไปนี้

¹⁸ที่มา : แผนพัฒนาจังหวัดอุทัยธานี (พ.ศ. ๒๕๖๖ – ๒๕๗๐)

ตาราง 1 ความสอดคล้องระหว่างประเด็นหมุดหมายตาม (ร่าง) แผนพัฒนาเศรษฐกิจและสังคมแห่งชาติ ฉบับที่ 13 และประเด็นการพัฒนาจังหวัดของแผนพัฒนาจังหวัดอุทัยธานี พ.ศ. 2566 - 2570

ประเด็นหมุดหมาย (ร่าง) แผนฯ 13	ประเด็นการพัฒนาจังหวัด
1. ไทยเป็นประเทศชั้นนำด้านสินค้าเกษตรและเกษตรแปรรูปมูลค่าสูง	1. ยกระดับมาตรฐานการผลิตเกษตรปลอดภัย เกษตรอินทรีย์ให้มีมูลค่าเพิ่ม
2. ไทยเป็นจุดหมายของการท่องเที่ยวที่เน้นคุณภาพและความยั่งยืน	2. สร้างคุณค่าด้านการท่องเที่ยว ควบคู่วิถีชีวิต อัตลักษณ์ และวัฒนธรรมของจังหวัดสู่สากล
3. ไทยเป็นฐานการผลิตยานยนต์ไฟฟ้าที่สำคัญของโลก	-
4. ไทยเป็นศูนย์กลางทางการแพทย์และสุขภาพมูลค่าสูง	-
5. ไทยเป็นประตูการค้าการลงทุนและยุทธศาสตร์ทางโลจิสติกส์ที่สำคัญของภูมิภาค	-
6. ไทยเป็นศูนย์กลางด้านดิจิทัลและอุตสาหกรรมอิเล็กทรอนิกส์อัจฉริยะของอาเซียน	-
7. ไทยมีวิสาหกิจขนาดกลางและขนาดย่อมที่เข้มแข็ง มีศักยภาพสูง และสามารถแข่งขันได้	-
8. ไทยมีพื้นที่และเมืองอัจฉริยะที่น่าอยู่ ปลอดภัย เติบโตได้อย่างยั่งยืน	3. ยกระดับการพัฒนาคุณภาพชีวิตตามหลักปรัชญาเศรษฐกิจพอเพียง เสริมสร้างความมั่นคงภายในและความสงบเรียบร้อย
9. ไทยมีความยากจนข้ามรุ่นลดลง และคนไทยทุกคนมีความคุ้มครองทางสังคมที่เพียงพอ เหมาะสม	
10. ไทยมีเศรษฐกิจหมุนเวียนและสังคมคาร์บอนต่ำ	4. การบริการจัดการทรัพยากรธรรมชาติและสิ่งแวดล้อมอย่างสมดุล แบบมีส่วนร่วมของทุกภาคส่วน
11. ไทยสามารถลดความเสี่ยงและผลกระทบจากภัยธรรมชาติและการเปลี่ยนแปลงสภาพภูมิอากาศ	
12. ไทยมีกำลังคนสมรรถนะสูง มุ่งเรียนรู้อย่างต่อเนื่อง ตอบโจทย์การพัฒนาแห่งอนาคต	-
13. ไทยมีภาครัฐที่ทันสมัย มีประสิทธิภาพ และตอบโจทย์ประชาชน	-

ตาราง 2 ตัวชี้วัดตาม (ร่าง) แผนพัฒนาเศรษฐกิจและสังคมแห่งชาติ ฉบับที่ 13 และความสอดคล้องระหว่างตัวชี้วัดตามแผนพัฒนาจังหวัดอุทัยธานี (พ.ศ. 2566 – 2570)

ตัวชี้วัด (ร่าง) แผนพัฒนาฯ ฉบับที่ 13	ตัวชี้วัดของจังหวัดอุทัยธานี
1.1 ผลิตภัณฑ์มวลรวมในประเทศสาขาเกษตรเติบโตร้อยละ 4.5 ต่อปี	1. อัตราการขยายตัวของผลิตภัณฑ์จังหวัด GPP เพิ่มขึ้น
1.2 รายได้สุทธิต่อครัวเรือนเกษตรกร ไม่ต่ำกว่า 537,000 บาทต่อครัวเรือน เมื่อสิ้นสุดแผนพัฒนาฯ ฉบับที่ 13	
1.3 ภาคเกษตรมีผลิตภาพการผลิตรวม (TFP) เฉลี่ยร้อยละ 1.5 เมื่อสิ้นสุดแผนพัฒนาฯ ฉบับที่ 13	
1.4 รายได้จากการท่องเที่ยวเมืองรองเฉลี่ยทุกเมืองเพิ่มขึ้นร้อยละ 10 ต่อปี (ค่าเฉลี่ยถ่วงน้ำหนักของเมืองรองทั้งหมด)	
1.5 รายได้จากนักท่องเที่ยวชาวไทยเพิ่มขึ้นร้อยละ 10 ต่อปี	
1.6 สัดส่วนมูลค่าเพิ่มสินค้าและบริการสุขภาพต่อผลิตภัณฑ์มวลรวมในประเทศอยู่ที่ร้อยละ 1.7	
1.7 (1) มูลค่าการส่งออกของไทยกับประเทศทั่วโลกขยายตัวเฉลี่ยไม่น้อยกว่าร้อยละ 7 ต่อปี หรือ (2) สัดส่วนการเติบโตของปริมาณการส่งออกสินค้าของไทยต่อการเติบโตของปริมาณการส่งออกสินค้าของโลกเฉลี่ยไม่น้อยกว่าร้อยละ 1.5 ต่อปี	
1.8 สัดส่วนผลิตภัณฑ์มวลรวมของวิสาหกิจขนาดกลางและขนาดย่อมและการส่งออกของวิสาหกิจขนาดกลางและขนาดย่อมเพิ่มขึ้น เป็นร้อยละ 40 ของผลิตภัณฑ์มวลรวมของประเทศ และสัดส่วนมูลค่าการส่งออกของวิสาหกิจขนาดกลางและขนาดย่อมต่อการส่งออกรวมของประเทศ เพิ่มขึ้นเป็นร้อยละ 20 ภายในปี 2570	
1.9 รายได้เฉลี่ยต่อประชากรในทุกภาคเพิ่มขึ้น	
1.10 ผลิตภัณฑ์มวลรวมในประเทศสาขาเกษตรเติบโตร้อยละ 4.5 ต่อปี	

ตัวชี้วัด (ร่าง) แผนพัฒนาฯ ฉบับที่ 13	ตัวชี้วัดของจังหวัดอุทัยธานี
1.11 พื้นที่ทำเกษตรกรรมยั่งยืน เพิ่มขึ้นเป็น 10 ล้านไร่ เมื่อสิ้นสุดแผนพัฒนาฯ ฉบับที่ 13	2. มูลค่าสินค้าเกษตรปลอดภัย เกษตรอินทรีย์ เพิ่มขึ้น
1.12 พื้นที่เพาะปลูกพืชที่ไม่เหมาะสมลดลงร้อยละ 10 เมื่อสิ้นสุดแผนพัฒนาฯ ฉบับที่ 13	
1.13 ดัชนีการพัฒนามนุษย์ 0.82 ภายในปี 2570	3. ความก้าวหน้าดัชนีความมั่นคงของมนุษย์ (Human Achievement Index: HAI)
1.14 ความพึงพอใจในคุณภาพการให้บริการของภาครัฐ ไม่น้อยกว่าร้อยละ 90	4. ผลการประเมินคุณธรรมและความโปร่งใสในการดำเนินงานของหน่วยงานภาครัฐ (Integrity and Transparency Assessment : ITA)
1.15 มีแผนที่แสดงพื้นที่เสี่ยงจากภัยธรรมชาติและการเปลี่ยนแปลงสภาพภูมิอากาศในระดับพื้นที่ โดยเฉพาะในพื้นที่สำคัญด้านต่าง ๆ หรือระดับจังหวัดอย่างครอบคลุม และเชื่อมโยงกับฐานข้อมูลของมิติทางเศรษฐกิจ สังคม และสิ่งแวดล้อม	5. ทรัพยากรธรรมชาติและสิ่งแวดล้อมที่ดีขึ้น
1.16 การมีแผนจัดการป้องกันความเสี่ยงจากภัยธรรมชาติ และการเปลี่ยนแปลงสภาพภูมิอากาศในระดับพื้นที่ โดยเฉพาะพื้นที่สำคัญ เพิ่มขึ้นอย่างน้อย 3 พื้นที่	
1.17 การนำขยะกลับมาใช้ประโยชน์ใหม่เพิ่มขึ้น โดยมีอัตราการนำขยะกลับมาใช้ใหม่ของประเทศไม่ต่ำกว่าร้อยละ 40 ของปริมาณขยะที่นำกลับมาใช้ใหม่ได้ ภายในปี 2570 4. ร้อยละของปริมาณขยะมูลฝอยชุมชนที่ได้รับการจัดการอย่างถูกต้อง	
1.18 ปริมาณขยะต่อหัวในปี 2570 ลดลงจากปี 2560 ร้อยละ 10	

นอกจากนี้ฝ่ายเลขานุการคณะกรรมการสถิติระดับจังหวัดได้ประชุมหารือร่วมกับสำนักงานจังหวัดได้สรุปความสอดคล้องเชื่อมโยงระหว่างประเด็นการพัฒนาจังหวัดภายใต้แผนพัฒนาจังหวัดที่เป็นปัจจุบันที่สอดคล้องกับนโยบายและยุทธศาสตร์ต่าง ๆ ที่เกี่ยวข้องกับการพัฒนาในระดับจังหวัด ดังภาคผนวก ก

ตาราง 3 การวิเคราะห์ประเด็นการพัฒนาจังหวัดภายใต้แผนพัฒนาจังหวัดอุทัยธานี (พ.ศ. 2566 – 2570) ที่สอดคล้องกับยุทธศาสตร์ชาติ (พ.ศ. 2561 – 2580)

ยุทธศาสตร์/ประเด็นการพัฒนาภายใต้ยุทธศาสตร์ชาติ (พ.ศ. 2561-2580)			
<p>ยุทธศาสตร์ด้านการสร้าง ความสามารถในการแข่งขัน</p> <p>เป้าหมาย : ประเทศไทยเป็นประเทศที่ พัฒนาแล้ว เศรษฐกิจเติบโตอย่างมี เสถียรภาพและยั่งยืน</p>	<p>ยุทธศาสตร์ด้านการสร้างโอกาสและ ความเสมอภาคทางสังคม</p> <p>เป้าหมาย : เพิ่มขีดความสามารถของ ชุมชนท้องถิ่นในการพัฒนาการพึ่งตนเอง และการจัดการตนเอง เพื่อสร้างสังคม คุณภาพ</p>	<p>ยุทธศาสตร์ด้านการพัฒนาและ เสริมสร้างศักยภาพมนุษย์</p> <p>เป้าหมาย : คนไทยเป็นคนดี คนเก่งมีคุณภาพ พร้อมสำหรับวิถี ชีวิตในศตวรรษที่ 21</p>	<p>ยุทธศาสตร์ด้านการสร้างการเติบโตบน คุณภาพชีวิตที่เป็นมิตรต่อสิ่งแวดล้อม</p> <p>เป้าหมาย : อนุรักษ์และรักษา ทรัพยากรธรรมชาติ สิ่งแวดล้อม และ วัฒนธรรม ให้คนรุ่นต่อไปได้ใช้อย่างยั่งยืน มีสมดุล</p>

ตาราง 4 การวิเคราะห์ประเด็นการพัฒนาจังหวัดภายใต้แผนพัฒนาจังหวัดอุทัยธานี (พ.ศ. 2566 – 2570) ที่สอดคล้องกับแผนแม่บทภายใต้ยุทธศาสตร์ชาติ

แผนแม่บทภายใต้ยุทธศาสตร์ชาติ					
ประเด็นการเกษตร	ประเด็นการท่องเที่ยว	ประเด็นการพัฒนา ศักยภาพคนตลอดช่วง ชีวิต	การพัฒนาการเรียนรู้	การเสริมสร้างให้ คนไทยมีสุขภาวะที่ดี	ประเด็นการเติบโต อย่างยั่งยืน
<p>ตัวชี้วัด :</p> <p>1) อัตราการขยายตัวของผลิตภัณฑ์มวลรวมในประเทศสาขาเกษตร</p> <p>2) อัตราการขยายตัวของมูลค่าของสินค้าเกษตรปลอดภัย (เฉลี่ยร้อยละ)</p>	<p>ตัวชี้วัด :</p> <p>สัดส่วนผลิตภัณฑ์มวลรวมในประเทศด้านการท่องเที่ยวต่อผลิตภัณฑ์มวลรวมในประเทศ</p>	<p>ตัวชี้วัด :</p> <p>ดัชนีการพัฒนามนุษย์ (ค่าคะแนน)</p>	<p>ตัวชี้วัด :</p> <p>คะแนน PISA ด้านการอ่าน คณิตศาสตร์และวิทยาศาสตร์</p>	<p>ตัวชี้วัด :</p> <p>อายุคาดเฉลี่ยของการมีสุขภาพที่ดี</p>	<p>ตัวชี้วัด :</p> <p>สัดส่วนพื้นที่สีเขียวทุกประเภท ได้แก่ พื้นที่เป็นป่าธรรมชาติ พื้นที่ป่าเศรษฐกิจ เพื่อการใช้ประโยชน์ พื้นที่สีเขียวในเมืองและชนบท รวมทั้งป่าในเมืองและชุมชนเพื่อการเรียนรู้พักผ่อนหย่อนใจ (ร้อยละของพื้นที่ทั้งประเทศ)</p>

ตาราง 5 การวิเคราะห์ประเด็นการพัฒนาจังหวัดภายใต้แผนพัฒนาจังหวัดอุทัยธานี (พ.ศ. 2566 – 2570) ที่สอดคล้องกับแผนการปฏิรูปประเทศ 13 ด้าน

แผนการปฏิรูปประเทศ 13 ด้าน		
ด้านเศรษฐกิจ เป้าหมาย: ยกระดับศักยภาพทางเศรษฐกิจของประเทศ	ด้านสังคม เป้าหมาย: ชุมชนในเขตเมืองมีความเข้มแข็งและมีโอกาสในการเข้าถึงสวัสดิการภาครัฐอย่างเท่าเทียม อันจะนำไปสู่ความเสมอภาคในสังคม	ด้านทรัพยากรธรรมชาติและสิ่งแวดล้อม เป้าหมาย: สิ่งแวดล้อมได้รับการดูแลรักษาอย่างเป็นระบบและมีประสิทธิภาพ เพื่อลดมลพิษและผลกระทบต่อสุขภาพของประชาชนและระบบนิเวศ/ทรัพยากรธรรมชาติได้รับการรักษาและฟื้นฟูให้มีความสมบูรณ์และยั่งยืนเป็นฐานการพัฒนาประเทศทั้งทางเศรษฐกิจ สังคม และสิ่งแวดล้อม

ตาราง 6 การวิเคราะห์ประเด็นการพัฒนาจังหวัดภายใต้แผนพัฒนาจังหวัดอุทัยธานี (พ.ศ. 2566 – 2570) ที่สอดคล้องกับ (ร่าง) แผนพัฒนาเศรษฐกิจและสังคมแห่งชาติ ฉบับที่ 13

(ร่าง) แผนพัฒนาเศรษฐกิจและสังคมแห่งชาติ ฉบับที่ 13				
หมวดหมู่ที่ 1 ไทยเป็นประเทศชั้นนำด้านสินค้าเกษตรและเกษตรแปรรูปมูลค่าสูง	หมวดหมู่ที่ 2 ไทยเป็นจุดหมายของการท่องเที่ยวที่เน้นคุณภาพและความยั่งยืน	หมวดหมู่ที่ 8 ไทยมีพื้นที่และเมืองอัจฉริยะที่น่าอยู่ ปลอดภัย เดิโตได้อย่างยั่งยืน	หมวดหมู่ที่ 9 ไทยมีความยากจนข้ามรุ่นลดลง และคนไทยทุกคนมีความคุ้มครองทางสังคมที่เพียงพอเหมาะสม	หมวดหมู่ที่ 10 ไทยมีเศรษฐกิจหมุนเวียนและสังคมคาร์บอนต่ำ

ตาราง 7 การวิเคราะห์ประเด็นการพัฒนาจังหวัดภายใต้แผนพัฒนาจังหวัดอุทัยธานี (พ.ศ. 2566 – 2570) ที่สอดคล้องกับเป้าหมายการพัฒนาที่ยั่งยืน (SDGs)

เป้าหมายการพัฒนาที่ยั่งยืน (SDGs)			
<p>เป้าหมาย (Goals) 2 ยุติความหิวโหย เป้าประสงค์ (Targets) 2.4 สร้างหลักประกันว่าจะมีระบบการผลิตอาหารที่ยั่งยืนและดำเนินการตามแนวปฏิบัติทางการเกษตรมีภูมิคุ้มกันที่จะเพิ่มผลิตภาพและการผลิต ซึ่งจะช่วยรักษาระบบนิเวศ เสริมขีดความสามารถในการปรับตัวต่อการเปลี่ยนแปลงสภาพภูมิอากาศ ภาวะอากาศรุนแรง ภัยแล้ง อุทกภัยและภัยพิบัติอื่น ๆ และจะช่วยพัฒนาที่ดินและคุณภาพดินอย่างต่อเนื่องภายในปี 2573</p>	<p>เป้าหมาย (Goals) 8 การเจริญเติบโตทางเศรษฐกิจที่ยั่งยืน เป้าประสงค์ (Targets) 8.1 ทำให้การเติบโตทางเศรษฐกิจต่อหัวประชากรมีความยั่งยืนตามบริบทของประเทศ โดยเฉพาะอย่างยิ่ง ให้ผลิตภัณฑ์มวลรวมในประเทศของประเทศพัฒนาน้อยที่สุด มีการขยายตัวอย่างน้อยร้อยละ 7 ต่อปี เป้าประสงค์ (Targets) 8.9 ออกแบบและใช้นโยบายเพื่อส่งเสริมการท่องเที่ยวที่ยั่งยืน ซึ่งช่วยสร้างงานและส่งเสริมวัฒนธรรมและผลิตภัณฑ์ท้องถิ่นภายในปี พ.ศ. 2573</p>	<p>เป้าหมาย (Goals) 10 ลดความเหลื่อมล้ำ เป้าประสงค์ (Targets) 10.2 เสริมสร้างศักยภาพและส่งเสริมความครอบคลุมทางสังคม เศรษฐกิจและการเมืองสำหรับทุกคน โดยไม่คำนึงถึงอายุ เพศ ความพิการ เชื้อชาติ ชาติพันธุ์ แหล่งกำเนิด ศาสนา สถานะทางเศรษฐกิจหรืออื่น ๆ ภายในปี พ.ศ. 2573</p>	<p>เป้าหมาย (Goals) 15 การใช้ประโยชน์ที่ยั่งยืนของระบบนิเวศบนบก เป้าประสงค์ (Targets) 15.2 ส่งเสริมการดำเนินการบริหารจัดการป่าไม้ทุกประเภทอย่างยั่งยืน หยุดยั้งการตัดไม้ทำลายป่า ป่าที่เสื่อมโทรม และเพิ่มการปลูกป่าและฟื้นฟูป่าทั่วโลกอย่างจริงจัง ภายในปี พ.ศ. 2563</p>

ตาราง 8 การวิเคราะห์ประเด็นการพัฒนาจังหวัดภายใต้แผนพัฒนาจังหวัดอุทัยธานี (พ.ศ. 2566 – 2570) ที่สอดคล้องกับ (ร่าง) กรอบแผนพัฒนาภาคเหนือ (พ.ศ. 2566 – 2570)

(ร่าง) กรอบแผนพัฒนาภาคเหนือ (พ.ศ. 2566 – 2570)				
1.พัฒนาการท่องเที่ยวและธุรกิจบริการต่อเนื่องให้มีคุณภาพสามารถสร้างมูลค่าเพิ่มอย่างยั่งยืน และกระจายประโยชน์อย่างทั่วถึง รวมทั้งต่อยอดการผลิตสินค้าและบริการ	2.ใช้โอกาสจากเขตเศรษฐกิจพิเศษ และการเชื่อมโยงกับอนุภูมิภาค GMS BIMSTEC และ AEC เพื่อขยายฐานเศรษฐกิจของภาค	3.ยกระดับเป็นฐานการผลิตเกษตรอินทรีย์และเกษตรปลอดภัยเชื่อมโยงสู่อุตสาหกรรมเกษตรแปรรูปที่สร้างมูลค่าเพิ่มสูง	4.พัฒนาคุณภาพชีวิตและแก้ไขปัญหาความยากจน พัฒนาระบบดูแลผู้สูงอายุอย่างมีส่วนร่วมของครอบครัวและชุมชนยกระดับทักษะฝีมือแรงงานภาคบริการ	5.อนุรักษ์และฟื้นฟูป่าต้นน้ำให้คงความสมบูรณ์ จัดระบบบริหารจัดการน้ำอย่างเหมาะสมและเชื่อมโยงพื้นที่เกษตรให้ทั่วถึง ป้องกันและแก้ไขปัญหามลพิษหมอกควันอย่างยั่งยืน

ตาราง 9 การวิเคราะห์ประเด็นการพัฒนาจังหวัดภายใต้แผนพัฒนาจังหวัดอุทัยธานี (พ.ศ. 2566 – 2570) ที่สอดคล้องกับ แผนพัฒนากลุ่มจังหวัดภาคเหนือตอนล่าง 2 (พ.ศ. 2566 – 2570)

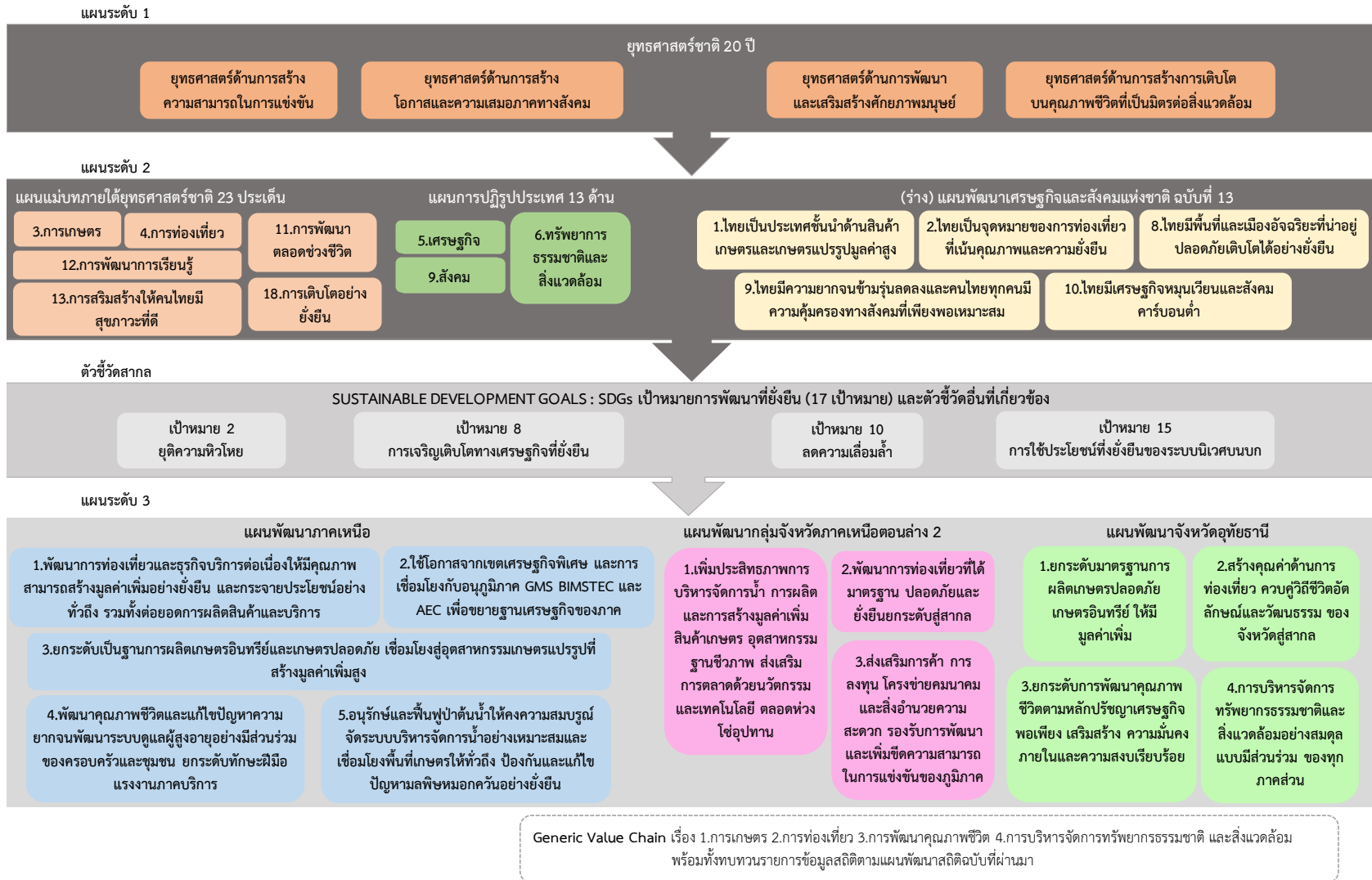
(ร่าง) กรอบแผนพัฒนาภาคเหนือตอนล่าง 2 (พ.ศ. 2566 – 2570)		
1. เพิ่มประสิทธิภาพการบริหารจัดการน้ำ การผลิต และการสร้างมูลค่าเพิ่มสินค้าเกษตร อุตสาหกรรม ฐานชีวภาพ ส่งเสริมการตลาดด้วยนวัตกรรมและเทคโนโลยี ตลอดห่วงโซ่อุปทาน	2. พัฒนาการท่องเที่ยวที่ได้มาตรฐานปลอดภัย และยั่งยืนยกระดับสู่สากล	3. ส่งเสริมการค้า การลงทุน โครงข่ายคมนาคม และสิ่งอำนวยความสะดวก รองรับการพัฒนา และเพิ่มขีดความสามารถในการแข่งขันของภูมิภาค

ตาราง 10 การวิเคราะห์ประเด็นการพัฒนาจังหวัด ภายใต้แผนพัฒนาจังหวัดอุทัยธานี (พ.ศ. 2566 – 2570) ที่สอดคล้องกับนโยบายและยุทธศาสตร์ต่าง ๆ ที่เกี่ยวข้อง

แผนพัฒนาจังหวัดอุทัยธานี (พ.ศ. 2566 – 2570)			
<p>ประเด็นการพัฒนาที่ 1 ยกระดับมาตรฐานการผลิตเกษตรปลอดภัย เกษตรอินทรีย์ ให้มีมูลค่าเพิ่ม</p> <p>ตัวชี้วัด :</p> <ol style="list-style-type: none"> 1. เกษตรกรที่ผลิตสินค้าปลอดภัย (GAP) ได้มาตรฐานเพิ่มขึ้นไม่น้อยกว่าร้อยละ 10 2. พื้นที่ที่ผลิตสินค้าเกษตรอินทรีย์เพิ่มขึ้นไม่น้อยกว่าร้อยละ 10 3. ร้อยละของพื้นที่รับประโยชน์จากการพัฒนาแหล่งน้ำเพิ่มขึ้น 4. มูลค่าที่เพิ่มขึ้นของสินค้าแปรรูปและนวัตกรรมไม่น้อยกว่าร้อยละ 10 5. ร้อยละ 10 ของเส้นทางคมนาคมที่ได้รับการปรับปรุง 	<p>ประเด็นการพัฒนาที่ 2 สร้างคุณค่าด้านการท่องเที่ยว ควบคู่วิถีชีวิต อัตลักษณ์และวัฒนธรรมของจังหวัดสู่สากล</p> <p>ตัวชี้วัด :</p> <ol style="list-style-type: none"> 1. ร้อยละที่เพิ่มขึ้นของจำนวนผู้เยี่ยมเยือนเมื่อเทียบกับปีที่ผ่านมา ไม่น้อยกว่าร้อยละ 10 2. ร้อยละที่เพิ่มขึ้นของรายได้จากการท่องเที่ยวเมื่อเทียบกับปีที่ผ่านมาไม่น้อยกว่าร้อยละ 10 3. จำนวนนักท่องเที่ยวที่พักค้างคืนเพิ่มขึ้นเมื่อเทียบกับปีที่ผ่านมา 2 % 4. จำนวนแหล่งท่องเที่ยวหรือบริการด้านการท่องเที่ยวที่ผ่านการรับรองมาตรฐาน/รางวัลด้านการท่องเที่ยว ปีละ 4 แห่ง 	<p>ประเด็นการพัฒนาที่ 3 ยกระดับการพัฒนาคุณภาพชีวิตตามหลักปรัชญาเศรษฐกิจพอเพียง เสริมสร้างความเป็นกันภายในและความสงบเรียบร้อย</p> <p>ตัวชี้วัด :</p> <ol style="list-style-type: none"> 1. ร้อยละของประชาชนเข้าถึงสวัสดิการ/บริการภาครัฐ 5 ด้าน (การศึกษา, สุขภาพ, อนามัย, ที่อยู่อาศัย, การทำงาน, การมีรายได้ และสวัสดิการทางสังคม) 2. มีต้นแบบศูนย์พัฒนาทักษะชีวิตช่วงวัยต่างๆ เพิ่มขึ้น (รร.สว., ชมรมผู้สูงอายุ, ศูนย์พัฒนาเด็กเล็ก, ศูนย์พัฒนาคุณภาพชีวิตและส่งเสริมอาชีพผู้สูงอายุ) อำเภอละ 1 แห่ง 3. สัดส่วนการพึ่งพิงของผู้สูงอายุ 4. ร้อยละพฤติกรรมที่พึงประสงค์ของผู้สูงอายุ 	<p>ประเด็นการพัฒนา 4 การบริหารจัดการทรัพยากรธรรมชาติและสิ่งแวดล้อมอย่างสมดุล แบบมีส่วนร่วมของทุกภาคส่วน</p> <p>ตัวชี้วัด :</p> <ol style="list-style-type: none"> 1. ร้อยละของพื้นที่ป่าไม้สมบูรณ์ได้รับการดูแล รักษา ป้องกัน 2. ร้อยละของคุณภาพแม่น้ำสายหลักอยู่ในค่ามาตรฐาน 3. ร้อยละของขยะมูลฝอยชุมชนที่ถูกกำจัดได้ถูกวิธีเพิ่มขึ้น 4. ร้อยละของขยะมูลฝอยที่ชุมชนนำกลับมาใช้ประโยชน์เพิ่มขึ้น 5. จำนวนคดีการบุกรุกป่าน้อยลง 6. จำนวนกลุ่มเกษตรกรที่ใช้เทคโนโลยีพลังงานทดแทนเพิ่มขึ้น 7. จำนวนครั้งของการเกิดจุดความร้อนในพื้นที่จังหวัดอุทัยธานีลดลง

แผนพัฒนาจังหวัดอุทัยธานี (พ.ศ. 2566 – 2570)			
		5. ระดับความสำเร็จในการพัฒนาระบบบริหารจัดการอุบัติเหตุภัยพิบัติ และสาธารณภัย 6. จำนวนหน่วยงาน/ชุมชนที่น้อมนำหลักปรัชญาของเศรษฐกิจพอเพียงในการดำเนินชีวิต เป้าหมายเพิ่มขึ้น 7. ร้อยละจำนวนคดีที่จับกุมได้ต่อคดีที่รับแจ้งและผลการบังคับใช้กฎหมายจราจร (10 ข้อหาหลัก) ที่เพิ่มขึ้น 8. อัตราการเกิดคดีต่อประชากร (กลุ่มชีวิต ร่างกาย เพศ ทรัพย์สิน) ลดลง 9. อัตราผู้ป่วยด้วยโรคเบาหวาน ความดันโลหิตสูงลดลง 10. จำนวนผู้ว่างงานลดลง	8. ร้อยละปริมาณการใช้พลังงานไฟฟ้าลดลง ไม่น้อยกว่า 10% (จากค่ามาตรฐาน) 9. จำนวนชุมชนชาวประมงที่มีจิตสำนึกและมีส่วนร่วมในการดูแลรักษา ฟื้นฟู ป้องกัน และอนุรักษ์ทรัพยากรประมง ไม่น้อยกว่า 3 ชุมชน 10. ระดับความพึงพอใจของประชาชนในการบริหารจัดการน้ำ 11. ร้อยละการลดการเกิดภัยธรรมชาติ

Strategy Road Map ความเชื่อมโยงตั้งแต่ยุทธศาสตร์ มาแผนพัฒนาจังหวัด



ภาพ 6 การเชื่อมโยงยุทธศาสตร์ระดับประเทศสู่แผนพัฒนาจังหวัดอุทัยธานี (พ.ศ. 2566 – 2570)

2.3 การวิเคราะห์สถานการณ์ แนวโน้ม การพัฒนาในระดับจังหวัด

การวิเคราะห์สถานการณ์ แนวโน้ม การพัฒนาในระดับจังหวัด โดยศึกษาจากตัวชี้วัดการพัฒนาระดับจังหวัดและกลุ่มจังหวัด¹⁹ เดือนกรกฎาคม ปี 2564 ของสำนักงานสภาพัฒนาการเศรษฐกิจและสังคมแห่งชาติที่ดำเนินการตามมติคณะรัฐมนตรีเมื่อวันที่ 30 กันยายน 2558 ที่เห็นชอบให้ส่วนราชการนำตัวชี้วัดการพัฒนาระดับจังหวัดและกลุ่มจังหวัดพิจารณาใช้ประโยชน์ในการกำหนดแผนงานโครงการและงบประมาณลงสู่พื้นที่ เพื่อให้เกิดการบูรณาการขับเคลื่อนระหว่างจังหวัด กลุ่มจังหวัด และส่วนราชการ เป็นไปอย่างมีประสิทธิภาพ



แนวคิดการจัดทำตัวชี้วัดการพัฒนาระดับจังหวัดและกลุ่มจังหวัดเป็นการพัฒนาเครื่องมือที่ใช้วัดสถานะการพัฒนาพื้นที่จังหวัดและกลุ่มจังหวัดเชิงเปรียบเทียบ โดยมีเงื่อนไขข้อมูลที่สามารถจัดทำตัวชี้วัดจะต้องมีการจัดเก็บครอบคลุมทั้ง 76 จังหวัด และจัดเก็บอย่างต่อเนื่องทุกปีหรือปีเว้นปี สำหรับการดำเนินการในปี 2564 ได้นำเป้าหมายการพัฒนาที่ยั่งยืน (Sustainable Development Goals: SDGs) มาปรับใช้เป็นกรอบในการปรับปรุงตัวชี้วัดการพัฒนาระดับจังหวัด เพื่อให้จังหวัดมีข้อมูลตัวชี้วัดที่สะท้อนระดับการพัฒนาในพื้นที่และสอดคล้องกับเป้าหมายการจัดทำตัวชี้วัด SDGs ในระดับพื้นที่ของประเทศ โดยได้จัดทำข้อมูลเป็นอนุกรมตั้งแต่ปี 2558 – 2562

นำเสนอผลการเปรียบเทียบการพัฒนาในระดับภาพรวม ระดับรายตัวชี้วัด และระดับจังหวัดและกลุ่มจังหวัดในรูปแบบที่ กราฟแท่งเปรียบเทียบ 5 ปี และกราฟใยแมงมุม รวมทั้งตารางข้อมูล เปรียบเทียบ 5 ปีในแต่ละตัวชี้วัดเทียบกับค่ากลางของประเทศ

โดยที่จังหวัด กลุ่มจังหวัดสามารถใช้ตัวชี้วัดชุดใหม่นี้ เป็นเครื่องมือในการวิเคราะห์เปรียบเทียบผลการพัฒนาและแนวโน้มของประเด็นปัญหาในพื้นที่ได้อย่างต่อเนื่อง และนำไปใช้ประกอบการวางแผนและจัดทำแผนพัฒนาจังหวัด และกลุ่มจังหวัด และกำหนดแผนงานโครงการอย่างสอดคล้อง รวมทั้งส่วนราชการสามารถนำตัวชี้วัดไปใช้ประโยชน์ในการวิเคราะห์และชี้พื้นที่เป้าหมายการพัฒนาในระดับจังหวัดและกลุ่มจังหวัดในส่วนที่เกี่ยวกับการกิจเพื่อกำหนดโครงการและงบประมาณได้ชัดเจนยิ่งขึ้น

มติคณะรัฐมนตรี เมื่อวันที่ 25 ตุลาคม 2559 เห็นชอบให้กระทรวงมหาดไทย (มท.) มีกลไกการขับเคลื่อนเป้าหมายการพัฒนาที่ยั่งยืนในระดับพื้นที่ และมติคณะรัฐมนตรี เมื่อวันที่ 24 มีนาคม 2563 รับทราบผลการประชุมคณะกรรมการเพื่อการพัฒนาที่ยั่งยืน (กพย.) ครั้งที่ 1/2562 เมื่อวันที่ 19 ธันวาคม 2562 โดยที่ประชุมเห็นชอบหลักการร่างแผนการขับเคลื่อนเป้าหมายการพัฒนาที่ยั่งยืน (SDGs) สำหรับประเทศไทย

ทั้งนี้ ตัวชี้วัดการพัฒนาระดับจังหวัด (Common Indicators) ชุดใหม่ มีการจัดกลุ่มข้อมูลตัวชี้วัดตามกรอบเป้าหมายการพัฒนาที่ยั่งยืน 5 มิติ (5P) ได้แก่ มิติการพัฒนาคน (People) มิติเศรษฐกิจและความมั่งคั่ง (Prosperity) มิติสิ่งแวดล้อม (Planet) มิติสันติภาพและยุติธรรม (Peace) และมิติความเป็นหุ้นส่วนการพัฒนา (Partnership) ประกอบด้วยตัวชี้วัดในแต่ละมิติดังนี้

¹⁹ ที่มา: https://www.nesdc.go.th/ewt_news.php?nid=11594&filename=index

- 1) มิติการพัฒนาคน (People)
 - 1.1) ร้อยละของประชากรที่อยู่ใต้เส้นความยากจน (ร้อยละ)
 - 1.2) ร้อยละของทารกแรกเกิดที่มีน้ำหนักต่ำกว่าเกณฑ์ (ร้อยละทารกเกิดมีชีพ)
 - 1.3) ร้อยละของประชากรที่เจ็บป่วยที่เป็นผู้ป่วยใน (ร้อยละ)
 - 1.4) อัตราส่วนประชากรต่อแพทย์ (คน/แพทย์)
 - 1.5) อัตราการเข้าเรียนรวมระดับมัธยมศึกษาตอนปลายและอาชีวศึกษา (ร้อยละ)
 - 1.6) จำนวนปีการศึกษาเฉลี่ยประชากรไทย อายุ 15-39 ปี (ปี)
 - 1.7) ค่าเฉลี่ยคะแนน O-net มัธยมศึกษาตอนปลาย (คะแนน)
- 2) มิติเศรษฐกิจและความมั่งคั่ง (Prosperity)
 - 2.1) อัตราการเปลี่ยนแปลงของรายได้เฉลี่ยของครัวเรือนในจังหวัด (ร้อยละ)
 - 2.2) อัตราการเปลี่ยนแปลงของผลิตภัณฑ์มวลรวมจังหวัด (ร้อยละ)
 - 2.3) อัตราการว่างงาน (ร้อยละ)
 - 2.4) อัตราส่วนหนี้เฉลี่ยต่อรายได้เฉลี่ยของครัวเรือน (เท่า)
 - 2.5) ผลผลิตภาพแรงงาน (บาท/คน)
 - 2.6) สัดส่วนปริมาณการใช้ไฟฟ้าภาคครัวเรือนต่อประชากร (kw-ชั่วโมง/คน)
 - 2.7) สัดส่วนปริมาณน้ำมันเชื้อเพลิงในภาคอุตสาหกรรมต่อ GPP ภาคอุตสาหกรรม (ลิตร/ล้านบาท)
 - 2.8) ร้อยละผู้อยู่ในระบบประกันสังคมต่อกำลังแรงงาน (ร้อยละ)
 - 2.9) ร้อยละของครัวเรือนที่มีบ้านและที่ดินเป็นของตนเอง (ร้อยละ)
 - 2.10) ร้อยละของหมู่บ้านที่ถนนสายหลักใช้การได้ตลอดปี (ร้อยละ)
 - 2.11) สมประสิทธิภาพการกระจายรายได้
- 3) มิติสิ่งแวดล้อม (Planet)
 - 3.1) อัตราการเปลี่ยนแปลงของพื้นที่ป่าไม้ในจังหวัด (ร้อยละ)
 - 3.2) สัดส่วนปริมาณขยะที่กำจัดถูกต้องต่อปริมาณขยะที่เกิดขึ้น (ร้อยละ)
 - 3.3) ร้อยละของครัวเรือนที่เข้าถึงน้ำประปา (ร้อยละ)
 - 3.4) ร้อยละของประชากรที่ประสบอุทกภัย (ร้อยละ)
 - 3.5) ร้อยละของประชากรที่ประสบภัยแล้ง (ร้อยละ)
- 4) มิติสันติภาพและยุติธรรม (Peace)
 - 4.1) การแจ้งความคดีชีวิต ร่างกาย เพศ และคดีประทุษร้ายต่อทรัพย์สิน (ต่อแสนคน)
 - 4.2) จำนวนของประชากรในเรือนจำ (ต่อแสนคน)
 - 4.3) จำนวนเจ้าหน้าที่ตำรวจ (ต่อแสนคน)
 - 4.4) อัตราการฆ่าตัวตาย (ต่อแสนคน)
 - 4.5) จำนวนผู้ถูกกักขังที่รอการพิพากษาในสัดส่วนของประชากรในเรือนจำ (ร้อยละ)
- 5) มิติความเป็นหุ้นส่วนการพัฒนา (Partnership)
 - 5.1) ร้อยละของประชากรที่เข้าถึงอินเทอร์เน็ต (ร้อยละ)
 - 5.2) ร้อยละของภาษีที่ท้องถิ่นจัดเก็บได้ต่อรายได้รวมที่ไม่รวมเงินอุดหนุนและเงินอุดหนุนเฉพาะกิจ (ร้อยละ)

5.3) ความสามารถในการเบิกจ่ายงบประมาณของจังหวัด (ร้อยละ)

5.4) สัดส่วนองค์กรชุมชนต่อประชากรแสนคน (แห่ง/แสนคน)

ทั้งนี้ จากรายงานตัวชี้วัดการพัฒนาระดับจังหวัดและกลุ่มจังหวัด เดือนกรกฎาคม พ.ศ. 2564 ของสำนักงานสภาพัฒนาการเศรษฐกิจและสังคมแห่งชาติ สามารถสรุปได้ดังนี้ (ภาคผนวก ข)

1. ดัชนีรวมการพัฒนาจังหวัดอุทัยธานี

ค่าดัชนีการพัฒนา²⁰ ของจังหวัดมีค่ามากแสดงว่าจังหวัดมีการพัฒนาที่ดี (ลำดับที่มาก แสดงว่ามีระดับการพัฒนาที่ดี นั่นคือ ลำดับที่ 1 มีการพัฒนาน้อยที่สุด ลำดับที่ 76 มีการพัฒนามากที่สุด) เห็นได้จากข้อมูลปี 2562 ที่ใช้ในการวิเคราะห์ พบว่า

1.1 การเปรียบเทียบค่าดัชนีระหว่างจังหวัด

- 1.1.1 ดัชนีรวมการพัฒนาจังหวัดอุทัยธานี มีค่าเท่ากับ 52.02 เป็นลำดับที่ 30 ของประเทศ ซึ่งต่ำกว่าค่ากลางของประเทศ²¹ (ดัชนี = 52.87)
- 1.1.2 ดัชนีด้านการพัฒนาคน (People) มีค่าเท่ากับ 53.21 เป็นลำดับที่ 12 ของประเทศ ซึ่งต่ำกว่าค่ากลางของประเทศ (ดัชนี = 63.20)
- 1.1.3 ดัชนีด้านเศรษฐกิจและความมั่งคั่ง (Prosperity) มีค่าเท่ากับ 38.46 เป็นลำดับที่ 1 ของประเทศ ซึ่งต่ำกว่าค่ากลางของประเทศ (ดัชนี = 50.03)
- 1.1.4 ดัชนีด้านสิ่งแวดล้อม (Planet) มีค่าเท่ากับ 49.56 เป็นลำดับที่ 34 ของประเทศ ซึ่งต่ำกว่าค่ากลางของประเทศ (ดัชนี = 50.92)
- 1.1.5 ดัชนีด้านสันติภาพและยุติธรรม (Peace) มีค่าเท่ากับ 69.92 เป็นลำดับที่ 72 ของประเทศ ซึ่งสูงกว่าค่ากลางของประเทศ (ดัชนี = 63.45)
- 1.1.6 ดัชนีด้านความเป็นหุ้นส่วนพัฒนา (Partnership) มีค่าเท่ากับ 53.69 เป็นลำดับที่ 69 ของประเทศ ซึ่งสูงกว่าค่ากลางของประเทศ (ดัชนี = 44.68)

1.2 การเปรียบเทียบค่าดัชนีระหว่างปี

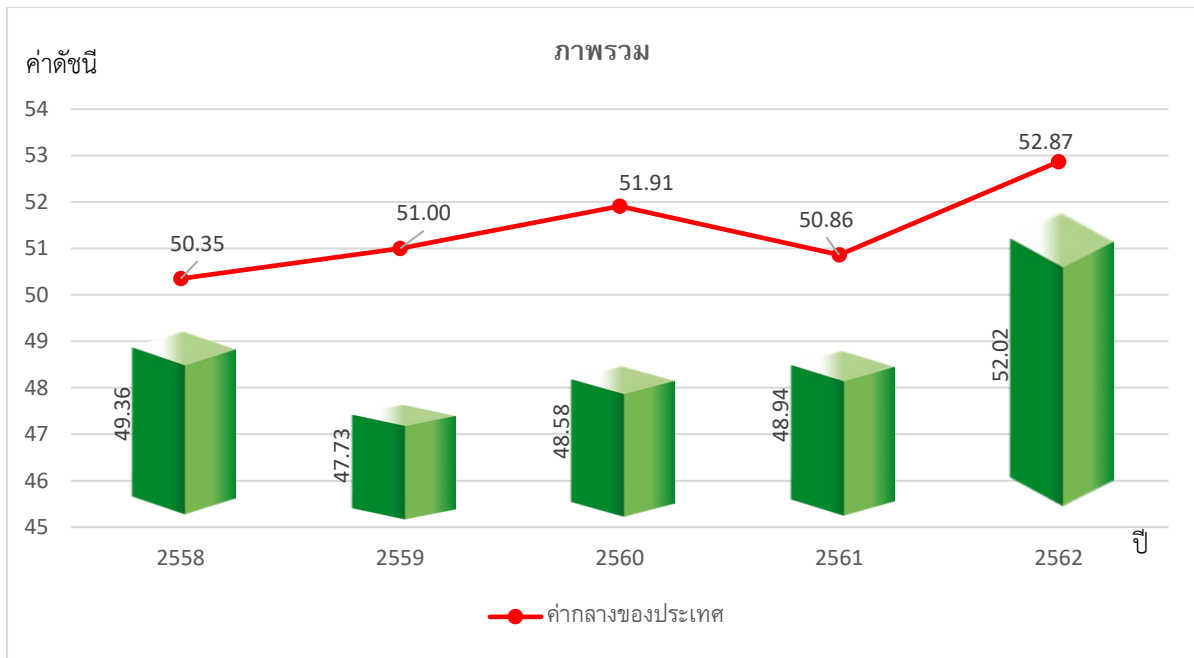
ดัชนีรวมการพัฒนาจังหวัดอุทัยธานีปี 2562 มีค่าสูงกว่าปี 2561 และเมื่อพิจารณาในแต่ละมิติการพัฒนา พบว่า ในปี 2562 มีเพียงมิติเศรษฐกิจและความมั่งคั่ง (Prosperity) มีค่าดัชนีต่ำกว่าปี 2561



²⁰ การคำนวณดัชนีการพัฒนาระดับจังหวัด

- ดัชนีย่อย คำนวณจากค่าเฉลี่ยเลขคณิต (Arithmetic Mean) จากข้อมูลตัวชี้วัดในแต่ละมิติ
- ดัชนีรวม คำนวณจากค่าเฉลี่ยแบบเรขาคณิต (Geometric Mean) จากดัชนีย่อยทั้ง 5 ด้าน

²¹ ค่ากลางของประเทศ คำนวณจากค่ามัธยฐาน (Median) ของดัชนีผสม (Composite Index) ค่าดัชนีรวม หรือดัชนีย่อยในแต่ละมิติ



ภาพ 7 ดัชนีการพัฒนภาพรวมของจังหวัดอุทัยธานีเทียบกับค่ากลางประเทศ

* ที่มา : ข้อมูลจากตัวชี้วัดการพัฒนาระดับจังหวัดและกลุ่มจังหวัด เดือนกรกฎาคม ปี 2564, สำนักงานสภาพัฒนาการเศรษฐกิจและสังคมแห่งชาติ


2. ดัชนีด้านการพัฒนาคน (People)

ค่าดัชนีการพัฒนามีค่ามากแสดงว่าจังหวัดมีการพัฒนาที่ดี ตามข้อมูลสถิติในปี 2562 พบว่า

2.1 การเปรียบเทียบค่าดัชนีระหว่างจังหวัด ปี 2562 ดัชนีด้านการพัฒนาคน (People) มีค่าเท่ากับ 53.21 เป็นลำดับที่ 12 ของประเทศ ซึ่งต่ำกว่าค่ากลางของประเทศ (ดัชนี = 63.20) ในขณะที่ ดัชนีด้านการพัฒนาคน (People) ปี 2562 (ดัชนี = 53.21) สูงกว่าปี 2561 (ดัชนี = 49.18)

2.2 การเปรียบเทียบค่าดัชนีระหว่างปี

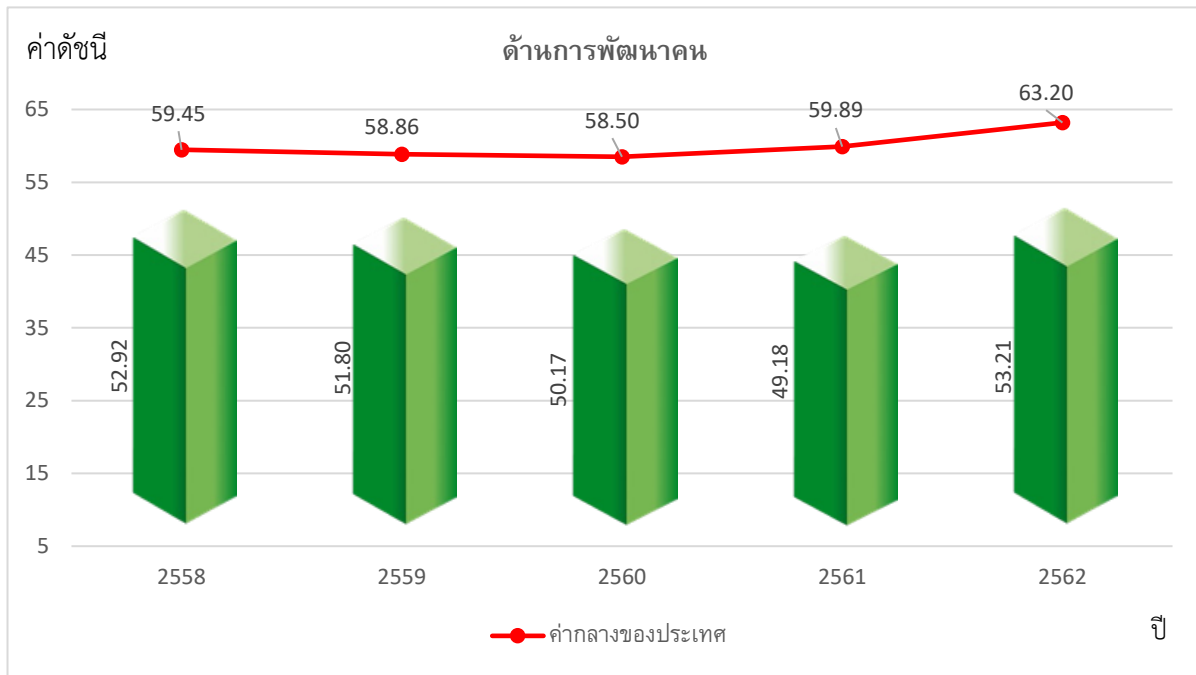
ดัชนีด้านการพัฒนาคน (People) จังหวัดอุทัยธานีปี 2562 มีค่าสูงกว่าปี 2561 เมื่อพิจารณาค่าตัวชี้วัดการพัฒนา ในปี 2562 เทียบกับปี 2561 พบว่า ตัวชี้วัดที่มีการพัฒนาที่ดีขึ้น ได้แก่



- ตัวชี้วัด PP_02 ร้อยละของทารกแรกเกิดที่มีน้ำหนักต่ำกว่าเกณฑ์
- ตัวชี้วัด PP_06 จำนวนปีการศึกษาเฉลี่ยประชากรไทยอายุ 15-59 ปี (ปี)
- ตัวชี้วัด PP_07 ค่าเฉลี่ยคะแนน o-net มัธยมศึกษาตอนปลาย (คะแนน)

ในขณะที่เดียวกันตัวชี้วัดที่ต้องมีการพัฒนาให้ดีขึ้นต่อไป ได้แก่

- ตัวชี้วัด PP_01 ร้อยละของประชากรที่อยู่ใต้เส้นความยากจน (ร้อยละ)
- ตัวชี้วัด PP_03 ร้อยละของประชากรที่เจ็บป่วยที่เป็นผู้ป่วยใน (ร้อยละ)
- ตัวชี้วัด PP_04 อัตราส่วนประชากรต่อแพทย์ (คน/แพทย์)
- ตัวชี้วัด PP_05 อัตราการเข้าเรียนรวมระดับมัธยมศึกษาตอนปลายและอาชีวศึกษา (ร้อยละ)



ภาพ 8 ดัชนีด้านการพัฒนาคน (People) ของจังหวัดอุทัยธานีเทียบกับค่ากลางประเทศ

* ที่มา : ข้อมูลจากตัวชี้วัดการพัฒนาระดับจังหวัดและกลุ่มจังหวัด เดือนกรกฎาคม ปี 2564 ของสำนักงานสภาพัฒนาการเศรษฐกิจและสังคมแห่งชาติ

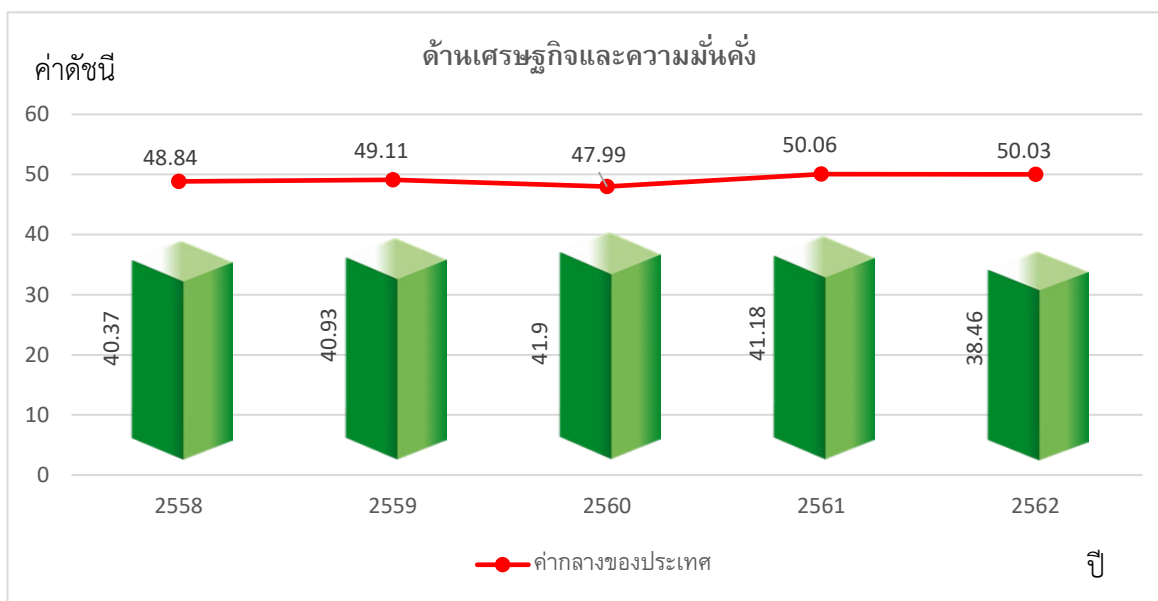
นั่นคือ จังหวัดอุทัยธานีมีการพัฒนาคนที่ดีขึ้นจากปีที่ผ่านมา และยังคงต้องการการพัฒนาเพิ่มขึ้นเมื่อเทียบกับภาพรวมของประเทศ ทั้งในเรื่องปัญหาความยากจนของประชากร ปัญหาสุขภาวะทั้งในเด็กแรกเกิดและประชาชนทุกช่วงวัย รวมถึงปัญหาทางการศึกษาของประชากรในวัยเรียน เพื่อให้จังหวัดมีการพัฒนาด้านคนให้เป็นไปในทิศทางที่ดีขึ้นและยั่งยืนต่อไป



3. ด้านเศรษฐกิจและความมั่งคั่ง (Prosperity)

3.1 การเปรียบเทียบค่าดัชนีระหว่างจังหวัด ปี 2562 ด้านเศรษฐกิจและความมั่งคั่ง (Prosperity) มีค่าเท่ากับ 38.46 เป็นลำดับที่ 1 ของประเทศ ซึ่งต่ำกว่าค่ากลางของประเทศ (ดัชนี = 50.03) โดยมีค่าต่ำกว่าปี 2561 (ดัชนี = 41.18) ค่าดัชนีการพัฒนามีค่ามากแสดงว่าจังหวัดมีการพัฒนาที่ดี ตามข้อมูลสถิติในปี 2562 พบว่า

3.1 การเปรียบเทียบค่าดัชนีระหว่างจังหวัด ปี 2562 ด้านเศรษฐกิจและความมั่งคั่ง (Prosperity) มีค่าเท่ากับ 38.46 เป็นลำดับที่ 1 ของประเทศ ซึ่งต่ำกว่าค่ากลางของประเทศ (ดัชนี = 50.03) โดยมีค่าต่ำกว่าปี



ภาพ 9 ดัชนีการพัฒนาด้านเศรษฐกิจและความมั่งคั่ง (Prosperity) ของจังหวัดอุทัยธานีเทียบกับค่ากลางประเทศ
* ที่มา: ข้อมูลจากตัวชี้วัดการพัฒนาระดับจังหวัดและกลุ่มจังหวัด เดือนกรกฎาคม ปี 2564 ของสำนักงานสภาพัฒนาการเศรษฐกิจและสังคมแห่งชาติ

3.2 การเปรียบเทียบค่าดัชนีระหว่างปี

ดัชนีด้านเศรษฐกิจและความมั่งคั่ง (Prosperity) จังหวัดอุทัยธานีปี 2562 มีค่าต่ำกว่าปี 2561 เมื่อพิจารณาอัตราการเปลี่ยนแปลงตัวชี้วัด ในปี 2562 เทียบกับปี 2561 พบว่า ตัวชี้วัดที่มีการพัฒนาที่ดีขึ้น ได้แก่

- ตัวชี้วัด PT_06 สัดส่วนปริมาณการใช้ไฟฟ้าภาคครัวเรือนต่อประชากร (kw-ชั่วโมง/คน)
- ตัวชี้วัด PT_08 ร้อยละผู้อยู่ในระบบประกันสังคมต่อกำลังแรงงาน (ร้อยละ)
- ตัวชี้วัด PT_10 ร้อยละของหมู่บ้านที่ถนนสายหลักใช้การได้ตลอดปี (ร้อยละ)
- ตัวชี้วัด PT_11 สัมประสิทธิ์การกระจายรายได้

ในขณะที่เดียวกันตัวชี้วัดที่ต้องมีการพัฒนาให้ดีขึ้นต่อไป ได้แก่

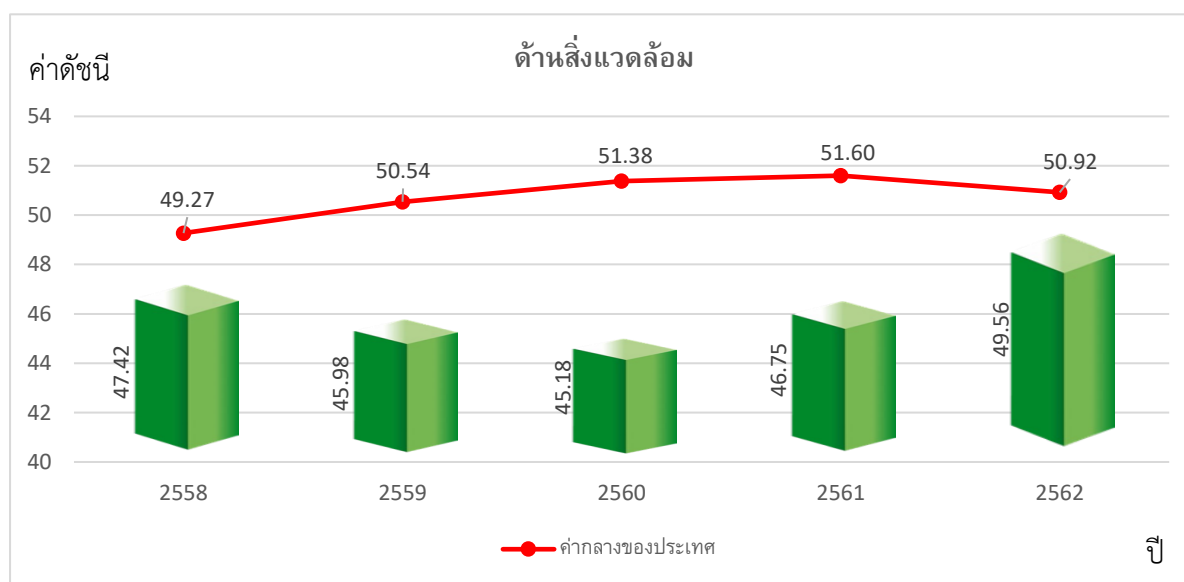
- ตัวชี้วัด PT_01 อัตราการเปลี่ยนแปลงของรายได้เฉลี่ยของครัวเรือนในจังหวัด (ร้อยละ)
- ตัวชี้วัด PT_02 อัตราการเปลี่ยนแปลงของผลิตภัณฑ์มวลรวมจังหวัด (ร้อยละ)
- ตัวชี้วัด PT_03 อัตราการว่างงาน (ร้อยละ)
- ตัวชี้วัด PT_04 อัตราส่วนหนี้เฉลี่ยต่อรายได้เฉลี่ยของครัวเรือน (เท่า)
- ตัวชี้วัด PT_05 ผลิตภาพแรงงาน (บาท/คน)
- ตัวชี้วัด PT_07 สัดส่วนปริมาณน้ำมันเชื้อเพลิงในภาคอุตสาหกรรมต่อ GDP ภาคอุตสาหกรรม (ลิตร/ล้านบาท)
- ตัวชี้วัด PT_09 ร้อยละของครัวเรือนที่มีบ้านและที่ดินเป็นของตนเอง (ร้อยละ)

นั่นคือ จังหวัดอุทัยธานีมีการพัฒนาด้านเศรษฐกิจและความมั่งคั่งที่แย่งจากปีที่ผ่านมา และยังคงต้องการการพัฒนาเพิ่มขึ้นด้านการเพิ่มรายได้ของครัวเรือน ผลิตภัณฑ์มวลรวมจังหวัด อัตราการว่างงาน อัตราส่วนหนี้เฉลี่ยต่อรายได้เฉลี่ยของครัวเรือน ผลิตภัณฑ์มวลรวม การพัฒนาภาคอุตสาหกรรม และครัวเรือนที่มีบ้านและที่ดินเป็นของตนเอง

4. ด้านสิ่งแวดล้อม (Planet)

ค่าดัชนีการพัฒนามีค่ามากแสดงจังหวัดมีการพัฒนาที่ดี ตามข้อมูลสถิติในปี 2562 พบว่า

4.1 การเปรียบเทียบค่าดัชนีระหว่างจังหวัด ปี 2562 ด้านสิ่งแวดล้อม (Planet) มีค่าเท่ากับ 49.56 เป็นลำดับที่ 34 ของประเทศ ซึ่งต่ำกว่าค่ากลางของประเทศ (ดัชนี = 50.92) แต่มีค่าสูงกว่าปี 2561 (ดัชนี = 46.75) ซึ่งค่าดัชนีของปี 2562 และปี 2561 มีค่าต่ำกว่าค่ากลางของประเทศ (ปี 2562 ดัชนี = 50.92 ปี 2561 ดัชนี = 51.60) นั่นคือ มีการพัฒนาด้านสิ่งแวดล้อม (Planet) สูงกว่าปีที่ผ่านมา แต่เมื่อเทียบกับภาพรวมของประเทศยังคงต่ำกว่าค่ากลางของประเทศ (ดัชนี = 50.92)



ภาพ 10 ดัชนีการพัฒนาด้านสิ่งแวดล้อม (Planet) ของจังหวัดอุทัยธานีเทียบกับค่ากลางประเทศ

* ที่มา: ข้อมูลจากตัวชี้วัดการพัฒนาระดับจังหวัดและกลุ่มจังหวัด เดือนกรกฎาคม ปี 2564 ของสำนักงานสภาพัฒนาการเศรษฐกิจและสังคมแห่งชาติ

4.2 การเปรียบเทียบค่าดัชนีระหว่างปี

ดัชนีด้านสิ่งแวดล้อม (Planet) จังหวัดอุทัยธานีปี 2562 มีค่าสูงกว่าปี 2561 เมื่อพิจารณาอัตราการเปลี่ยนแปลงตัวชี้วัด ในปี 2562 เทียบกับปี 2561 พบว่า ตัวชี้วัดที่มีการพัฒนาที่ดีขึ้นได้แก่

- ตัวชี้วัด PN_02 สัดส่วนปริมาณขยะที่กำจัดถูกต้องต่อปริมาณขยะที่เกิดขึ้น (ร้อยละ)
- ตัวชี้วัด PN_03 ร้อยละของครัวเรือนที่เข้าถึงน้ำประปา (ร้อยละ)
- ตัวชี้วัด PN_04 ร้อยละของประชากรที่ประสบอุทกภัย (ร้อยละ)

ในขณะเดียวกันตัวชี้วัดที่ต้องมีการพัฒนาให้ดีขึ้นต่อไป ได้แก่

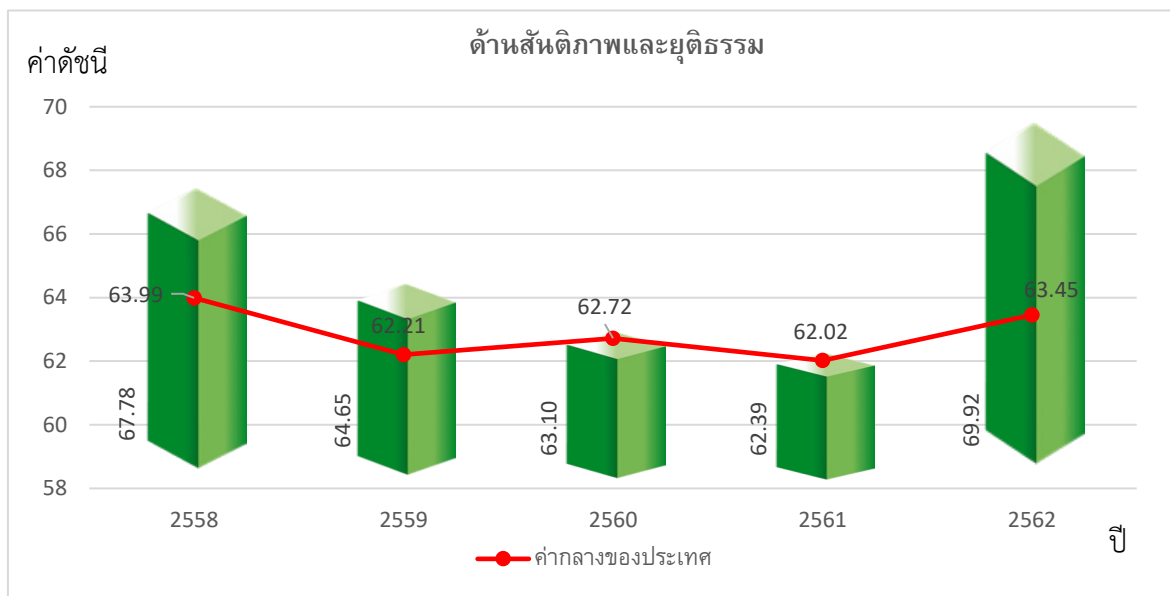
- ตัวชี้วัด PN_01 อัตราการเปลี่ยนแปลงของพื้นที่ป่าไม้ในจังหวัด (ร้อยละ)
- ตัวชี้วัด PN_05 ร้อยละของประชากรที่ประสบภัยแล้ง (ร้อยละ)

นั่นคือ จังหวัดอุทัยธานีมีการพัฒนาด้านสิ่งแวดล้อมดีขึ้นจากปีที่ผ่านมา และยังคงต้องการการพัฒนาเพิ่มขึ้นด้านสิ่งแวดล้อม คือ อัตราการเปลี่ยนแปลงของพื้นที่ป่าไม้ และร้อยละของประชากรที่ประสบภัยแล้ง

5. ด้านสันติภาพและยุติธรรม (Peace)

ค่าดัชนีการพัฒนามีค่ามากแสดงจังหวัดมีการพัฒนาที่ดี ตามข้อมูลสถิติในปี 2562 พบว่า

5.1 การเปรียบเทียบค่าดัชนีระหว่างจังหวัด ปี 2562 ด้านสันติภาพและยุติธรรม (Peace) มีค่าเท่ากับ 69.92 เป็นลำดับที่ 72 ของประเทศ ซึ่งสูงกว่าค่ากลางของประเทศ (ดัชนี = 63.45) ซึ่งมีค่าสูงกว่าปี 2561 (ดัชนี = 62.39) ซึ่งค่าดัชนีของปี 2562 และปี 2561 มีค่าสูงกว่าค่ากลางของประเทศ (ปี 2562 ดัชนี = 63.45 ปี 2561 ดัชนี = 62.02) นั่นคือ จังหวัดอุทัยธานีมีการพัฒนาด้านสันติภาพและยุติธรรม (Peace) สูงกว่าปีที่ผ่านมา



ภาพ 11 ดัชนีการพัฒนาด้านสันติภาพและยุติธรรม (Peace) ของจังหวัดอุทัยธานีเทียบกับค่ากลางประเทศ
* ที่มา: ข้อมูลจากตัวชี้วัดการพัฒนาระดับจังหวัดและกลุ่มจังหวัด เดือนกรกฎาคม ปี 2564 ของสำนักงานสภาพัฒนาการเศรษฐกิจและสังคมแห่งชาติ

5.2 การเปรียบเทียบค่าดัชนีระหว่างปี

ดัชนีด้านสันติภาพและยุติธรรม (Peace) จังหวัดอุทัยธานีปี 2562 มีค่าสูงกว่าปี 2561 (ดัชนี = 62.39) เมื่อพิจารณาอัตราการเปลี่ยนแปลงตัวชี้วัด ในปี 2562 เทียบกับปี 2561 พบว่า ตัวชี้วัดที่มีการพัฒนาที่ดีขึ้น ได้แก่ ตัวชี้วัด PC_03 จำนวนเจ้าหน้าที่ตำรวจ (ต่อแสนคน) ในขณะเดียวกันตัวชี้วัดที่ต้องมีการพัฒนาให้ดีขึ้นต่อไป ได้แก่

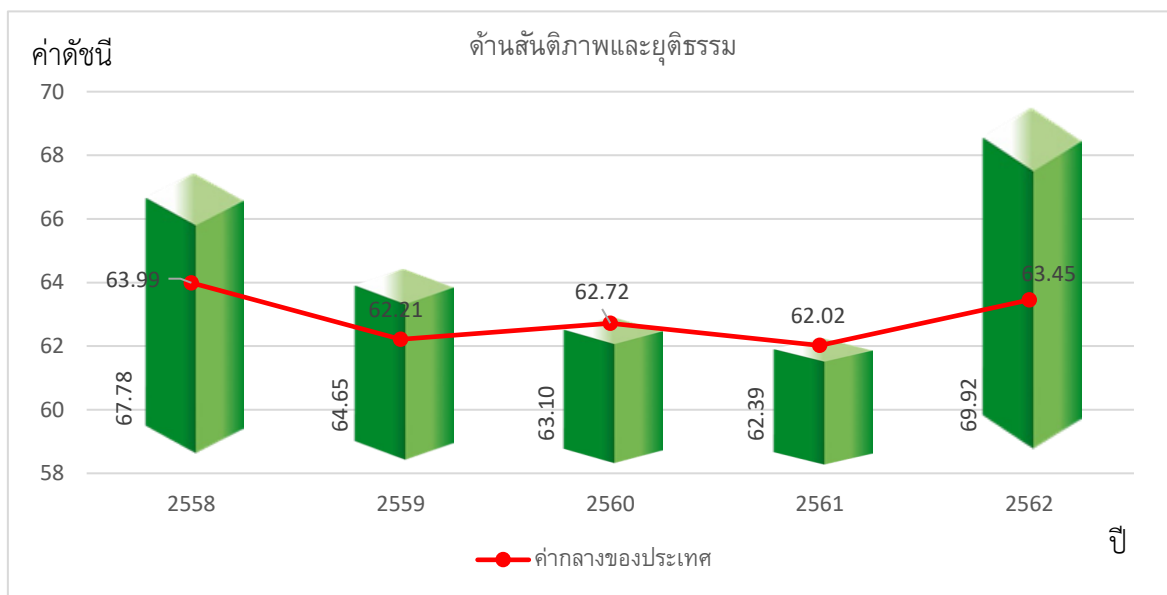
- ตัวชี้วัด PC_01 การแจ้งความคดีชีวิต ร่างกาย เพศ และคดีประทุษร้ายต่อทรัพย์สิน (ต่อแสนคน)
- ตัวชี้วัด PC_02 จำนวนของประชากรในเรือนจำ (ต่อแสนคน)
- ตัวชี้วัด PC_04 อัตราการฆ่าตัวตาย (ต่อแสนคน)
- ตัวชี้วัด PC_05 จำนวนผู้ถูกกักขังที่รอการพิพากษาในสัดส่วนของประชากรในเรือนจำ (ร้อยละ)

นั่นคือ จังหวัดอุทัยธานีมีการพัฒนาด้านสันติภาพและยุติธรรมที่ดีขึ้นจากปีที่ผ่านมา และยังคงต้องการพัฒนาเพิ่มขึ้นในด้านการแจ้งความคดีชีวิต ร่างกาย เพศ และคดีประทุษร้ายต่อทรัพย์ ด้านจำนวนของประชากรในเรือนจำ อัตราการฆ่าตัวตาย และจำนวนผู้ถูกกักขังที่รอการพิพากษา

6. ด้านความเป็นหุ้นส่วนพัฒนา (Partnership)

ค่าดัชนีการพัฒนามีค่ามากแสดงจังหวัดมีการพัฒนาที่ดี ตามข้อมูลสถิติในปี 2562 พบว่า

6.1 การเปรียบเทียบค่าดัชนีระหว่างจังหวัด ปี 2562 ด้านความเป็นหุ้นส่วนพัฒนา (Partnership) มีค่าเท่ากับ 53.69 เป็นลำดับที่ 69 ของประเทศ ซึ่งสูงกว่าค่ากลางของประเทศ(ดัชนี = 44.68) ซึ่ง มีค่าสูงกว่าปี 2561 (ดัชนี = 47.55) ซึ่งค่าดัชนีของปี 2562 และปี 2561 มีค่าสูงกว่าค่ากลางของประเทศ (ปี 2562 ดัชนี = 44.68 ปี 2561 ดัชนี = 38.69) นั่นคือ จังหวัดอุทัยธานีมีการพัฒนาด้านความเป็นหุ้นส่วนพัฒนา (Partnership) สูงกว่าปีที่ผ่านมา และยังคงสถานการณ์พัฒนาเป็นไปในทิศทางที่ดีเมื่อเทียบกับภาพรวมของประเทศ



ภาพ 12 ดัชนีการพัฒนาด้านความเป็นหุ้นส่วนพัฒนา (Partnership) ของจังหวัดอุทัยธานีเทียบกับค่ากลางประเทศ

* ที่มา: ข้อมูลจากตัวชี้วัดการพัฒนาระดับจังหวัดและกลุ่มจังหวัด เดือนกรกฎาคม ปี 2564 ของสำนักงานสภาพัฒนาการเศรษฐกิจและสังคมแห่งชาติ

6.2 การเปรียบเทียบค่าดัชนีระหว่างปี

ดัชนีด้านความเป็นหุ้นส่วนพัฒนา (Partnership) จังหวัดอุทัยธานีปี 2562 มีค่าสูงกว่าปี 2561 (ดัชนี = 47.55) เมื่อพิจารณาอัตราการเปลี่ยนแปลงตัวชี้วัด ในปี 2562 เทียบกับปี 2561 พบว่า ตัวชี้วัดที่มีการพัฒนาที่ดีขึ้น ได้แก่

- ตัวชี้วัด PS_01 ร้อยละของประชากรที่เข้าถึงอินเทอร์เน็ต (ร้อยละ)
- ตัวชี้วัด PS_02 ร้อยละภาษีที่ท้องถิ่นจัดเก็บได้ต่อรายได้รวมที่ไม่รวมเงินอุดหนุนและเงินอุดหนุนเฉพาะกิจ
- ตัวชี้วัด PS_03 ความสามารถในการเบิกจ่ายงบประมาณของจังหวัด (ร้อยละ)
- ตัวชี้วัด PS_04 สัดส่วนองค์กรชุมชนต่อประชากรแสนคน (แห่ง/แสนคน)

นั่นคือ จังหวัดอุทัยธานีมีค่าดัชนีการพัฒนาด้านความเป็นหุ้นส่วนพัฒนาที่ดีขึ้นในทุกตัวชี้วัด มีการพัฒนาที่สูงกว่าปีที่ผ่านมา และสูงกว่าค่ากลางของประเทศ



รายการข้อมูลสถิติทางการที่เกี่ยวข้องกับการพัฒนาในระดับจังหวัด

จากรายงานตัวชี้วัดการพัฒนาระดับจังหวัดและกลุ่มจังหวัด เดือนกรกฎาคม พ.ศ. 2564 ของสำนักงานสภาพัฒนาการเศรษฐกิจและสังคมแห่งชาติ พบว่า จังหวัดอุทัยธานี มีตัวชี้วัดที่ต้องการพัฒนาในมิติด้านการพัฒนาคน (People) ด้านเศรษฐกิจและความมั่งคั่ง (Prosperity) และด้านสิ่งแวดล้อม (Planet) เป็นหลัก เพื่อให้ค่าดัชนีการพัฒนามีค่าสูงกว่าค่ากลางของประเทศ เนื่องจากการพัฒนาด้านคน (People) มีค่าดัชนีเท่ากับ 53.21 ซึ่งต่ำกว่าค่ากลางของประเทศ (ดัชนี = 63.20) ด้านเศรษฐกิจและความมั่งคั่ง (Prosperity) มีค่าดัชนีเท่ากับ 38.46 ซึ่งต่ำกว่าค่ากลางของประเทศ (ดัชนี = 50.03) และด้านสิ่งแวดล้อม (Planet) มีค่าดัชนีเท่ากับ 49.56 ซึ่งต่ำกว่าค่ากลางของประเทศ (ดัชนี = 50.92) ซึ่งในขณะเดียวกันต้องมีการพัฒนาในมิติด้านสันติภาพและยุติธรรม (Peace) และด้านความเป็นหุ้นส่วนพัฒนา (Partnership) ควบคู่กันไปด้วย ซึ่งการพัฒนาในแต่ละมิติจะต้องอาศัยข้อมูลต่าง ๆ ที่เกี่ยวข้องเป็นตัวบ่งชี้ว่าจังหวัดได้มีการพัฒนาไปในทิศทางที่ดีขึ้น

ดังนั้น ในการพัฒนาในแต่ละมิตินั้น จะต้องมีการกำหนดรายการข้อมูลต่าง ๆ ที่เกี่ยวข้อง และมีความสอดคล้องกับประเด็นการพัฒนาจังหวัดด้วย โดยเริ่มจากการวิเคราะห์ห่วงโซ่คุณค่า (Value Chain) และจัดทำผังสถิติทางการ²² ตามประเด็นการพัฒนาจังหวัด เพื่อให้สามารถตอบโจทย์การพัฒนาในระดับจังหวัดในแต่ละมิติได้ โดยมีรายละเอียดดังนี้

3.1 ประเด็นการพัฒนาที่ 1: ยกระดับมาตรฐานการผลิตเกษตรปลอดภัย เกษตรอินทรีย์ ให้มีมูลค่าเพิ่ม

วัตถุประสงค์ เพื่อนำให้เกิดการพัฒนาสินค้าเกษตรปลอดภัยในผลผลิตเกษตรทุกประเภท นับตั้งแต่ผลผลิตจากพืช ปศุสัตว์ และประมง ยกระดับสู่สินค้าเกษตรอินทรีย์ และส่งเสริมการแปรรูปให้มีคุณภาพและปลอดภัยต่อเกษตรกรและผู้บริโภคปรับปรุงกระบวนการผลิตสินค้าเกษตรที่ลดการใช้สารเคมีพัฒนาพันธุ์พืชพันธุ์สัตว์ประมงและปัจจัยการผลิตจัดหา/พัฒนาแหล่งน้ำเพื่อการเกษตร การลดต้นทุนการผลิต เพิ่มมูลค่าผลผลิตทางการเกษตร และพัฒนาการแปรรูปสินค้าเกษตรให้มีความหลากหลาย อีกทั้งการส่งเสริมการรวมกลุ่มเกษตรกร รวมทั้งวิสาหกิจชุมชนส่งเสริมและสนับสนุนการตลาดในลักษณะการเชื่อมโยงเครือข่ายการรวมกลุ่มของเกษตรกรให้มีความเข้มแข็งเพิ่มอำนาจในการต่อรองในตลาดสินค้าเกษตร

ตัวชี้วัด

1. เกษตรกรที่ผลิตสินค้าปลอดภัย (GAP) ได้มาตรฐานเพิ่มขึ้นไม่น้อยกว่าร้อยละ 10
2. พื้นที่ที่ผลิตสินค้าเกษตรอินทรีย์เพิ่มขึ้นไม่น้อยกว่าร้อยละ 10
3. ร้อยละของพื้นที่รับประโยชน์จากการพัฒนาแหล่งน้ำเพิ่มขึ้น
4. มูลค่าที่เพิ่มขึ้นของสินค้าแปรรูป และนวัตกรรมไม่น้อยกว่าร้อยละ 10
5. ร้อยละ 10 ของเส้นทางคมนาคมที่ได้รับการปรับปรุง

²² ผังสถิติทางการมีส่วนประกอบสำคัญ คือ ห่วงโซ่คุณค่า (VC) ปัจจัยแห่งความสำเร็จ (CSF) ตัวชี้วัด รายการสถิติทางการ การจัดจำแนกระดับการนำเสนอผล สถานะ หน่วยงาน การส่งข้อมูลให้ส่วนราชการส่วนกลาง (กระทรวง,กรม) หรือไม่ และหมายเหตุ ซึ่งภายใต้ผังสถิติทางการจะมีสถิติทางการที่มีความสำคัญและจำเป็นในการกำหนดนโยบาย การติดตาม และประเมินผลการดำเนินงานในจังหวัด

ในการขับเคลื่อนประเด็นการพัฒนาที่ 1 ยกระดับมาตรฐานการผลิตเกษตรปลอดภัย เกษตรอินทรีย์ ให้มีมูลค่าเพิ่ม ได้มีการวิเคราะห์สถานการณ์ แนวโน้มการพัฒนาจังหวัดอุทัยธานี จะเห็นว่าภาคการเกษตรมีความสำคัญต่อเศรษฐกิจของจังหวัดอุทัยธานี โดยในปี 2562 มีมูลค่าผลิตภัณฑ์มวลรวมจังหวัดแบบปริมาณ ลูกโซ่ (ปีอ้างอิงพ.ศ.2544) ในสาขาเกษตรกรรมอยู่ที่ 9,919 ล้านบาท โดยในช่วงหลายปีที่ผ่านมาจังหวัดประสบกับปัญหาการฟื้นตัวทางเศรษฐกิจจากปัญหาน้ำท่วม และปัญหาย้ายถิ่นทำให้อัตราการขยายตัวของภาคการเกษตรยังคงชะลอตัว ประกอบกับสภาพอากาศแปรปรวน โดยพื้นที่การเพาะปลูกเพิ่มขึ้น และ/หรือลดลงเนื่องจากการจัดโซนนิ่งการเพาะปลูกพืช (Agri map) เพื่อให้เหมาะสมกับสภาพพื้นที่นอกจากนี้ปริมาณน้ำสำหรับการเกษตรไม่เพียงพอต่อการเพาะปลูก จึงส่งผลให้ GPP ภาคการเกษตรในปี 2562 มีหดตัวลดลงจากปี 2561

ดังนั้น จึงได้ดำเนินการจัดทำห่วงโซ่มูลค่า (Value Chain) ที่สอดคล้องกับแผนพัฒนาจังหวัดอุทัยธานี เรื่อง “การยกระดับมาตรฐานการผลิตเกษตรปลอดภัย เกษตรอินทรีย์ ให้มีมูลค่าเพิ่ม” ของจังหวัดอุทัยธานี และคัดเลือกปัจจัยสู่ความสำเร็จ (Critical Success Factor) พร้อมจัดทำผังสถิติทางการที่ประกอบด้วยรายการข้อมูลสถิติทางการที่สามารถนำไปใช้ในการติดตามและประเมินผลในเรื่องดังกล่าวได้ ซึ่งมีรายละเอียดดังนี้

3.1.1 ห่วงโซ่มูลค่า (Value Chain) ที่สอดคล้องกับแผนพัฒนาจังหวัดอุทัยธานี

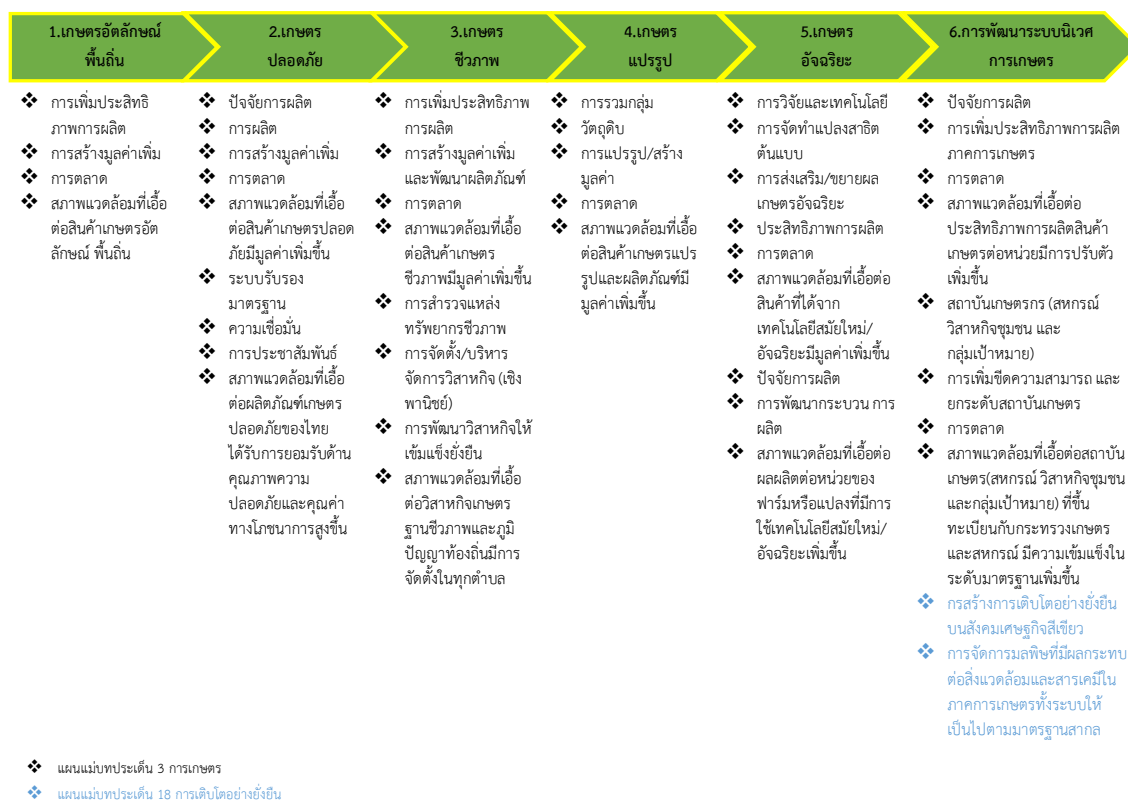
แนวคิดการจัดทำห่วงโซ่มูลค่าที่สอดคล้องกับแผนพัฒนาจังหวัดอุทัยธานี “ประเด็นการพัฒนาที่ 1: การยกระดับมาตรฐานการผลิตเกษตรปลอดภัย เกษตรอินทรีย์ ให้มีมูลค่าเพิ่ม” โดยเริ่มจากการศึกษาห่วงโซ่มูลค่าของประเทศไทย 140 เป้าหมายแผนแม่บทย่อย ภายใต้แผนแม่บทภายใต้ยุทธศาสตร์ชาติ (23 ด้าน) คือ

ประเด็นที่ 3 การเกษตร

- 1) แผนแม่บทย่อย 3.2 เกษตรปลอดภัย
 - เป้าหมาย 030201 สินค้าเกษตรปลอดภัยมีมูลค่าเพิ่มขึ้น (GAP และเกษตรอินทรีย์)
 - เป้าหมาย 030202 ผลิตภัณฑ์เกษตรปลอดภัยของไทยได้รับการยอมรับด้านคุณภาพความปลอดภัยและคุณค่าทางโภชนาการสูงขึ้น
- 2) แผนแม่บทย่อย 3.4 เกษตรแปรรูป
 - เป้าหมาย 030401 สินค้าเกษตรแปรรูปและผลิตภัณฑ์มีมูลค่าเพิ่มขึ้น

จากนั้นดำเนินการจัดทำห่วงโซ่มูลค่า (Value Chain) การเกษตร ดังภาพ 13 และห่วงโซ่มูลค่า (Value Chain) ที่สอดคล้องกับแผนพัฒนาจังหวัดอุทัยธานี เรื่อง “การผลิตและแปรรูปเกษตรปลอดภัย/ เกษตรอินทรีย์” ของจังหวัดอุทัยธานี ได้ดังภาพ 14

ห่วงโซ่คุณค่า (Value Chain) “การเกษตร”



ภาพ 13 ห่วงโซ่คุณค่า (Value Chain) “การเกษตร”

ห่วงโซ่คุณค่า (Value Chain) “การผลิตเกษตรปลอดภัยและเกษตรอินทรีย์ของจังหวัดอุทัยธานี”



ภาพ 14 ห่วงโซ่คุณค่า (Value Chain) “การผลิตและแปรรูปเกษตรปลอดภัยและเกษตรอินทรีย์ของจังหวัดอุทัยธานี”

3.1.2 ผังสถิติทางการ

การจัดทำผังสถิติทางการประเด็นการพัฒนาที่ 1 “ยกระดับมาตรฐานการผลิตเกษตรปลอดภัย เกษตรอินทรีย์ให้มีมูลค่าเพิ่ม” หลังจากที่ได้มีการศึกษาแนวทางการพัฒนาจังหวัด (ประเด็นการพัฒนาที่ 1) ที่สอดคล้องกับห่วงโซ่มูลค่า (Value Chain) ที่สอดคล้องกับแผนพัฒนาจังหวัดอุทัยธานีแล้ว จะต้องมีการคัดเลือกปัจจัยสู่ความสำเร็จ (Critical Success Factor) ที่มีความสำคัญในการบริหารงานในจังหวัด จากนั้นจัดทำผังสถิติทางการ “การผลิต การแปรรูปสินค้าเกษตรที่มีคุณภาพของจังหวัดอุทัยธานี” โดยศึกษายุทธศาสตร์ กลยุทธ์ แนวทางการพัฒนา ตลอดจนตัวชี้วัดภายใต้แผนระดับ 3 เช่น ยุทธศาสตร์เกษตรและสหกรณ์ ระยะ 20 ปี แผนปฏิบัติการเกษตรอัจฉริยะ แผนพัฒนาสถิติสาขาเกษตร เป็นต้น ที่สอดคล้องกับปัจจัยสู่ความสำเร็จ (Critical Success Factor) พร้อมทั้งกำหนดรายการข้อมูลสถิติที่สำคัญและจำเป็น จึงสามารถสรุปผังสถิติทางการ “การผลิตและแปรรูปเกษตรปลอดภัย และเกษตรอินทรีย์ของจังหวัดอุทัยธานี” ดังตาราง 11

ตาราง 11 ผังสถิติทางการ “การผลิตและการแปรรูปเกษตรปลอดภัยและเกษตรอินทรีย์ของจังหวัดอุทัยธานี”

ห่วงโซ่คุณค่า (VC)	ปัจจัยแห่งความสำเร็จ (CSF)	ตัวชี้วัด	บัญชีสถิติทางการ	การจัดจำแนก	ระดับการนำเสนอผล	สถานะข้อมูล ²³	หน่วยงาน	การจัดส่งข้อมูลให้ส่วนราชการส่วนกลาง ²⁴	หมายเหตุ
ปัจจัยพื้นฐานและการพัฒนา	การบริหารจัดการพื้นที่	สัดส่วนของจำนวนพื้นที่ที่เหมาะสมกับการเพาะปลูกพืชแต่ละชนิด	สัดส่วนของจำนวนพื้นที่ที่เหมาะสมกับการเพาะปลูกพืชแต่ละชนิด		จังหวัด	มี	สำนักงานเกษตรจังหวัด	✓	
ปัจจัยพื้นฐานและการพัฒนา	การพัฒนาโครงสร้างพื้นฐาน	เนื้อที่เกษตรกรรมโดยรวมของจังหวัด	เนื้อที่เกษตรกรรมโดยรวมของจังหวัด	ชนิดพืช/พื้นที่	จังหวัด	มี	สำนักงานเกษตรจังหวัด	✓	
ปัจจัยพื้นฐานและการพัฒนา	การพัฒนาโครงสร้างพื้นฐาน	จำนวนครัวเรือนเกษตรของจังหวัด	จำนวนครัวเรือนเกษตรของจังหวัด	ครัวเรือน/พื้นที่	จังหวัด	มี	สำนักงานเกษตรจังหวัด	✓	
ปัจจัยพื้นฐานและการพัฒนา	การพัฒนาโครงสร้างพื้นฐาน	จำนวนเกษตรกรทั้งหมดของจังหวัด	จำนวนเกษตรกรทั้งหมดของจังหวัด	ครัวเรือน/พื้นที่	จังหวัด	มี	สำนักงานเกษตรจังหวัด	✓	
ปัจจัยพื้นฐานและการพัฒนา	การพัฒนาโครงสร้างพื้นฐาน	จำนวนเกษตรกรที่ขึ้นทะเบียนเกษตรกร	จำนวนเกษตรกรที่ขึ้นทะเบียนเกษตรกร	ครัวเรือน/พื้นที่	จังหวัด	มี	สำนักงานเกษตรจังหวัด	✓	
ปัจจัยพื้นฐานและการพัฒนา	การพัฒนาโครงสร้างพื้นฐาน	จำนวนแรงงานภาคการเกษตร	จำนวนแรงงานภาคการเกษตร		จังหวัด	มี	สำนักงานเกษตรจังหวัด	✓	

²³ สถานะข้อมูล แบ่งเป็น 1. พร้อมเผยแพร่ 2. ต้องพัฒนา 3. ไม่มีหน่วยงานรับผิดชอบ 4. อื่นๆ

²⁴ การส่งข้อมูลให้ส่วนราชการส่วนกลาง (กระทรวง กรม) แบ่งเป็น 1. จัดส่ง 2. ไม่ได้จัดส่ง เพื่อใช้ในการกำหนดหน่วยงานเจ้าของข้อมูล (Data Owner) และประสานกับกระทรวงกรมต้นสังกัดในการลงทะเบียนชุดข้อมูลในระบบบัญชีข้อมูลภาครัฐเพื่อให้บริการข้อมูลดังกล่าวต่อไป

ตาราง 11 ผังสถิติทางการ “การผลิตและการแปรรูปเกษตรปลอดภัยและเกษตรอินทรีย์ของจังหวัดอุทัยธานี” (ต่อ)

ห่วงโซ่คุณค่า (VC)	ปัจจัยแห่ง ความสำเร็จ (CSF)	ตัวชี้วัด	บัญชีสถิติทางการ	การจัด จำแนก	ระดับ การ นำเสนอ ผล	สถานะ ข้อมูล	หน่วยงาน	การจัดส่ง ข้อมูลให้ส่วน ราชการ ส่วนกลาง	หมายเหตุ
ปัจจัยพื้นฐาน และการพัฒนา	ผลิตภาพแรงงาน	ผลผลิตเฉลี่ยต่อไร่เพิ่มขึ้น	ผลผลิตเฉลี่ยต่อไร่	ชนิดพืช	จังหวัด	มี	สำนักงาน เกษตรจังหวัด	✓	
ปัจจัยพื้นฐาน และการพัฒนา	การผลิตเกษตร อินทรีย์ที่มี คุณภาพและ เหมาะสม	ร้อยละของเกษตรกรที่ได้รับ การส่งเสริมและพัฒนา ศักยภาพตามระบบมาตรฐาน GAP	จำนวนเกษตรกรที่ผ่านการ อบรมในหลักสูตรการเพาะ พืชตามระบบมาตรฐาน GAP	รายบุคคล	จังหวัด	มี	สำนักงาน เกษตรจังหวัด	✓	
ปัจจัยพื้นฐาน และการพัฒนา	การผลิตเกษตร อินทรีย์ที่มี คุณภาพและ เหมาะสม	ร้อยละของพื้นที่เกษตรที่ผ่าน การรับรองมาตรฐานและ ตรวจสอบความปลอดภัย	จำนวนพื้นที่เกษตรที่ผ่าน การรับรองมาตรฐานและ ตรวจสอบความปลอดภัย	รายบุคคล	จังหวัด	มี	สำนักงาน เกษตรจังหวัด	✓	
ปัจจัยพื้นฐาน และการพัฒนา	การผลิตเกษตร อินทรีย์ที่มี คุณภาพและ เหมาะสม	จำนวนพื้นที่เกษตรอินทรีย์ ของจังหวัดเพิ่มขึ้น	จำนวนพื้นที่เกษตรอินทรีย์ ของจังหวัด	รายบุคคล/ กลุ่ม	จังหวัด	มี	สำนักงาน เกษตรจังหวัด	✓	
ปัจจัยพื้นฐาน และการพัฒนา	การบริหารจัดการ น้ำ	ปริมาณน้ำฝน	ปริมาณน้ำฝน		จังหวัด อำเภอ	มี	สถานี อุตุนิยมวิทยา จังหวัด	✓	
ปัจจัยพื้นฐาน และการพัฒนา	การบริหารจัดการ น้ำ	ปริมาณน้ำชลประทานมี ปริมาณเพียงพอต่อความ ต้องการทำการเกษตรในแต่ ละช่วงปี	ปริมาณน้ำกักเก็บ		จังหวัด	มี	โครงการ ชลประทาน จังหวัด อุทัยธานี	✓	

ตาราง 11 ผังสถิติทางการ “การผลิตและการแปรรูปเกษตรปลอดภัยและเกษตรอินทรีย์ของจังหวัดอุทัยธานี” (ต่อ)

ห่วงโซ่คุณค่า (VC)	ปัจจัยแห่ง ความสำเร็จ (CSF)	ตัวชี้วัด	บัญชีสถิติทางการ	การจัด จำแนก	ระดับ การ นำเสนอ ผล	สถานะ ข้อมูล	หน่วยงาน	การจัดส่ง ข้อมูลให้ส่วน ราชการ ส่วนกลาง	หมายเหตุ
ปัจจัยพื้นฐาน และการพัฒนา	การบริหารจัดการ น้ำ	ปริมาณน้ำชลประทานมี ปริมาณเพียงพอต่อความ ต้องการทำการเกษตรในแต่ละ ช่วงปี	ปริมาณน้ำใช้งาน		จังหวัด	มี	โครงการ ชลประทาน จังหวัด อุทัยธานี	✓	
ปัจจัยพื้นฐาน และการพัฒนา	การบริหารจัดการ น้ำ	จำนวนพื้นที่แหล่งน้ำ สาธารณะ	จำนวนพื้นที่แหล่งน้ำ สาธารณะ		จังหวัด	มี	สำนักงาน ทรัพยากร ธรรมชาติและ สิ่งแวดล้อม	✓	
ปัจจัยพื้นฐาน และการพัฒนา	การบริหารจัดการ น้ำ	พื้นที่เพาะปลูกในเขต ชลประทาน	พื้นที่เพาะปลูกในเขต ชลประทาน		จังหวัด	มี	โครงการ ชลประทาน จังหวัด อุทัยธานี	✓	
ปัจจัยพื้นฐาน และการพัฒนา	การบริหารจัดการ น้ำ	พื้นที่เพาะปลูกนอกเขต ชลประทาน	พื้นที่เพาะปลูกนอกเขต ชลประทาน		จังหวัด	มี	สำนักงาน เกษตรและ โครงการ ชลประทาน	✓	
ปัจจัยพื้นฐาน และการพัฒนา	การบริหารจัดการ น้ำ	พื้นที่ที่ได้รับประโยชน์จาก ระบบชลประทาน	พื้นที่ที่ได้รับประโยชน์จาก ระบบชลประทาน		จังหวัด	มี	โครงการ ชลประทาน จังหวัด	✓	

ตาราง 11 ผังสถิติทางการ “การผลิตและการแปรรูปเกษตรปลอดภัยและเกษตรอินทรีย์ของจังหวัดอุทัยธานี” (ต่อ)

ห่วงโซ่คุณค่า (VC)	ปัจจัยแห่งความสำเร็จ (CSF)	ตัวชี้วัด	บัญชีสถิติทางการ	การจัดจำแนก	ระดับการนำเสนอผล	สถานะข้อมูล	หน่วยงาน	การจัดส่งข้อมูลให้ส่วนราชการส่วนกลาง	หมายเหตุ
ปัจจัยพื้นฐานและการพัฒนา	การบริหารจัดการน้ำ	จำนวนเกษตรกรที่ได้รับผลกระทบจากภัยธรรมชาติ	จำนวนเกษตรกรที่ได้รับผลกระทบจากภัยธรรมชาติ	ประเภทภัย (ภัยแล้ง , อุทกภัย , มาตรการภัย , มาตรการภัย)	จังหวัด	มี	สำนักงานเกษตรจังหวัด	✓	
ปัจจัยพื้นฐานและการพัฒนา	การบริหารจัดการน้ำ	การแก้ไขปัญหาภัยแล้งภาคการเกษตรครอบคลุมในทุกพื้นที่	จำนวนโครงการแก้ไขปัญหาภัยแล้งภาคการเกษตร		จังหวัด	มี	สำนักงานเกษตรและสหกรณ์จังหวัดอุทัยธานี	✗	
ปัจจัยพื้นฐานและการพัฒนา	การบริหารจัดการน้ำ	จำนวนงบประมาณที่ใช้ในการแก้ไขปัญหาภัยแล้ง	งบประมาณที่ใช้ในการแก้ไขปัญหาภัยแล้ง		จังหวัด	มี	สำนักงานเกษตรและสหกรณ์จังหวัดอุทัยธานี	✗	
ปัจจัยพื้นฐานและการพัฒนา	การบริหารจัดการน้ำ	มูลค่าความเสียหายทางเศรษฐกิจของภาคการเกษตรจากภัยธรรมชาติ	มูลค่าความเสียหาย (ประมาณการ) ทางเศรษฐกิจภาคการเกษตรจากภัยธรรมชาติ	ชนิดพืชหลัก	จังหวัด	มี	สำนักงานเกษตรและสหกรณ์จังหวัด	✗	

ตาราง 11 ผังสถิติทางการ “การผลิตและการแปรรูปเกษตรปลอดภัยและเกษตรอินทรีย์ของจังหวัดอุทัยธานี” (ต่อ)

ห่วงโซ่คุณค่า (VC)	ปัจจัยแห่ง ความสำเร็จ (CSF)	ตัวชี้วัด	บัญชีสถิติทางการ	การจัด จำแนก	ระดับ การ นำเสนอ ผล	สถานะ ข้อมูล	หน่วยงาน	การจัดส่ง ข้อมูลให้ส่วน ราชการ ส่วนกลาง	หมายเหตุ
ปัจจัยพื้นฐาน และการพัฒนา	การบริหารจัดการ น้ำ	ความเสียหายทางเศรษฐกิจ ของภาคการเกษตรจากภัย ธรรมชาติ	พื้นที่เสียหายทาง การเกษตรจากภัย ธรรมชาติ	รายบุคคล	จังหวัด	มี	สำนักงานเกษตร จังหวัด	✓	
ปัจจัยพื้นฐาน และการพัฒนา	การรวมกลุ่มใน การทำเกษตร อินทรีย์	มีการรวมกลุ่ม/การจัดตั้ง สหกรณ์ ของกลุ่มอาชีพ เพิ่มขึ้น	จำนวนเกษตรกรที่ขึ้น ทะเบียนการจัดตั้งกลุ่ม การเกษตร (กลุ่มที่เป็น สหกรณ์ และกลุ่มวิสาหกิจ ชุมชน) ด้านพืชหลัก	ชนิดของ พืชหลักใน จังหวัด (ข้าว,อ้อย, มัน ลำปะหลัง, ข้าวโพด เลี้ยงสัตว์, สับปะรด)	จังหวัด	มี	สำนักงาน เกษตรจังหวัด	✓	
ปัจจัยพื้นฐาน และการพัฒนา	การรวมกลุ่มใน การทำเกษตร อินทรีย์	มีการรวมกลุ่ม/การจัดตั้ง สหกรณ์ ของกลุ่มอาชีพ เพิ่มขึ้น	จำนวนเกษตรกรที่ขึ้น ทะเบียนการจัดตั้งกลุ่ม การเกษตร (กลุ่มที่เป็น สหกรณ์ และกลุ่มวิสาหกิจ ชุมชน) ด้านพืชสมุนไพร		จังหวัด	มี	สำนักงาน สาธารณสุข จังหวัด	✓	

ตาราง 11 ผังสถิติทางการ “การผลิตและการแปรรูปเกษตรปลอดภัยและเกษตรอินทรีย์ของจังหวัดอุทัยธานี” (ต่อ)

ห่วงโซ่คุณค่า (VC)	ปัจจัยแห่งความสำเร็จ (CSF)	ตัวชี้วัด	บัญชีสถิติทางการ	การจัดจำแนก	ระดับการนำเสนอผล	สถานะข้อมูล	หน่วยงาน	การจัดส่งข้อมูลให้ส่วนราชการส่วนกลาง	หมายเหตุ
ปัจจัยพื้นฐานและการพัฒนา	การรวมกลุ่มในการทำเกษตรอินทรีย์	มีการรวมกลุ่ม/การจัดตั้งสหกรณ์ ของกลุ่มอาชีพเพิ่มขึ้น	จำนวนเกษตรกรที่ขึ้นทะเบียนการจัดตั้งกลุ่มเกษตรกร (กลุ่มที่เป็นสหกรณ์ และกลุ่มวิสาหกิจชุมชน) ด้านปศุสัตว์		จังหวัด	มี	สำนักงานปศุสัตว์จังหวัด	✓	
ปัจจัยพื้นฐานและการพัฒนา	การรวมกลุ่มในการทำเกษตรอินทรีย์	มีการรวมกลุ่ม/การจัดตั้งสหกรณ์ ของกลุ่มอาชีพเพิ่มขึ้น	จำนวนเกษตรกรที่ขึ้นทะเบียนการจัดตั้งกลุ่มเกษตรกร (กลุ่มที่เป็นสหกรณ์ และกลุ่มวิสาหกิจชุมชน) ด้านประมง		จังหวัด	มี	สำนักงานประมงจังหวัด	✓	
ปัจจัยพื้นฐานและการพัฒนา	การรวมกลุ่มในการทำเกษตรอินทรีย์	จำนวนสหกรณ์และกลุ่มสหกรณ์ทางการเกษตรทั้งจังหวัด	จำนวนสหกรณ์และกลุ่มสหกรณ์ทางการเกษตรทั้งจังหวัด		จังหวัด	มี	สำนักงานสหกรณ์จังหวัด	✓	
ปัจจัยพื้นฐานและการพัฒนา	การตรวจสอบและรับรองมาตรฐานสินค้าเกษตร	ผลผลิตสินค้าเกษตรของจังหวัดที่ผ่านเกณฑ์มาตรฐานสินค้าเกษตรปลอดภัยจังหวัด	จำนวนของเกษตรกรที่ได้รับมาตรฐานสากล เช่น GAP HALAL และ HACCP เป็นต้น	รายบุคคล/กลุ่ม	จังหวัด	มี	สำนักงานเกษตรจังหวัด	✓	
ปัจจัยพื้นฐานและการพัฒนา	การตรวจสอบและรับรองมาตรฐานสินค้าเกษตร	จำนวนพื้นที่ทางการเกษตรที่ได้รับมาตรฐานที่ผ่านการรับรองมาตรฐานและตรวจสอบความปลอดภัย	จำนวนพื้นที่ทางการเกษตรที่ได้รับมาตรฐานที่ผ่านการรับรองมาตรฐานและตรวจสอบความปลอดภัย	รายบุคคล/กลุ่ม	จังหวัด	มี	สำนักงานเกษตรจังหวัด	✓	

ตาราง 11 ผังสถิติทางการ “การผลิตและการแปรรูปเกษตรปลอดภัยและเกษตรอินทรีย์ของจังหวัดอุทัยธานี” (ต่อ)

ห่วงโซ่คุณค่า (VC)	ปัจจัยแห่งความสำเร็จ (CSF)	ตัวชี้วัด	บัญชีสถิติทางการ	การจัดจำแนก	ระดับการนำเสนอผล	สถานะข้อมูล	หน่วยงาน	การจัดส่งข้อมูลให้ส่วนราชการส่วนกลาง	หมายเหตุ
ปัจจัยพื้นฐานและการพัฒนา	การวิจัยพัฒนาด้าน เกษตรแปรรูป	จำนวนงานวิจัย เทคโนโลยี และนวัตกรรมที่มีการพัฒนาต่อยอด เพื่อนำไปสู่การใช้ประโยชน์	จำนวนงานวิจัย เทคโนโลยี และนวัตกรรมที่มีการพัฒนาต่อยอดเพื่อนำไปสู่การใช้ประโยชน์		จังหวัด	มี	สำนักงานเกษตรจังหวัด	✓	
ปัจจัยพื้นฐานและการพัฒนา	โครงสร้างพื้นฐาน และการบริหารจัดการด้านการขนส่ง	จำนวนรถขนส่งสินค้าเกษตรที่มาจากทะเบียน	จำนวนรถขนส่งสินค้าเกษตรที่มาจากทะเบียน		จังหวัด	มี	สำนักงานขนส่งจังหวัด	✗	
ปัจจัยพื้นฐานและการพัฒนา	โครงสร้างพื้นฐาน และการบริหารจัดการด้านการขนส่ง	จำนวนงบการลงทุน (รัฐ) เกี่ยวกับเส้นทางการขนส่งทาง การเกษตร	จำนวนงบการลงทุน (รัฐ) เกี่ยวกับเส้นทางการขนส่งทาง การเกษตร		จังหวัด	มี	แขวงทางหลวงอุทัยธานี	✓	
ปัจจัยพื้นฐานและการพัฒนา	การเข้าถึงแหล่งทุน	ร้อยละของเกษตรกรที่เข้าถึงแหล่งทุนในระบบ	จำนวนเกษตรกรที่เข้าถึงแหล่งทุนในระบบ		จังหวัด	มี	ธกส.	✓	
ปัจจัยพื้นฐานและการพัฒนา	การเข้าถึงแหล่งทุน	มูลค่าสินเชื่อทางการเกษตรของจังหวัด	มูลค่าสินเชื่อทางการเกษตรของจังหวัด		จังหวัด	มี	ธกส.	✓	
ปัจจัยพื้นฐานและการพัฒนา	การเข้าถึงแหล่งทุน	จำนวนเกษตรกรที่เข้าร่วมโครงการบัตรเครดิตเกษตรกร	จำนวนเกษตรกรที่เข้าร่วมโครงการบัตรเครดิตเกษตรกร		จังหวัด	มี	ธกส.	✓	

ตาราง 11 ผังสถิติทางการ “การผลิตและการแปรรูปเกษตรปลอดภัยและเกษตรอินทรีย์ของจังหวัดอุทัยธานี” (ต่อ)

ห่วงโซ่คุณค่า (VC)	ปัจจัยแห่งความสำเร็จ (CSF)	ตัวชี้วัด	บัญชีสถิติทางการ	การจัดจำแนก	ระดับการนำเสนอผล	สถานะข้อมูล	หน่วยงาน	การจัดส่งข้อมูลให้ส่วนราชการส่วนกลาง	หมายเหตุ
การแปรรูปและการสร้างมูลค่าเพิ่ม	การแปรรูปผลิตภัณฑ์	จำนวนผลิตภัณฑ์แปรรูปสินค้าเกษตร	จำนวนผลิตภัณฑ์แปรรูปสินค้าเกษตร ที่เป็นสินค้า OTOP	อาหาร	จังหวัด	มี	สำนักงานพัฒนาชุมชนจังหวัด	✓	
การแปรรูปและการสร้างมูลค่าเพิ่ม	การแปรรูปผลิตภัณฑ์	จำนวนโรงงานแปรรูป สินค้าเกษตรที่ได้มาตรฐาน	จำนวนโรงงานแปรรูปสินค้าเกษตรที่ได้มาตรฐาน	ประเภทอุตสาหกรรม	จังหวัด	มี	สำนักงานอุตสาหกรรมจังหวัด	✓	
การแปรรูปและการสร้างมูลค่าเพิ่ม	การแปรรูปผลิตภัณฑ์	มูลค่าทางการตลาดจากการจำหน่ายผลิตภัณฑ์แปรรูปสินค้าเกษตรเพิ่มขึ้น	มูลค่าทางการตลาดจากการจำหน่ายผลิตภัณฑ์แปรรูปสินค้าเกษตร		จังหวัด	มี	สำนักงานเกษตรและสหกรณ์จังหวัด	✓	
การแปรรูปและการสร้างมูลค่าเพิ่ม	การสร้างตราสินค้า และสร้างเรื่องราว	การเพิ่มขึ้นของผลิตภัณฑ์/สินค้า ที่ผ่านการจดทะเบียนตราสินค้า	จำนวนของผลิตภัณฑ์/สินค้าที่ผ่านการจดทะเบียนตราสินค้า	ประเภทของผลิตภัณฑ์	จังหวัด	มี	สำนักงานพาณิชย์จังหวัด	✓	
การแปรรูปและการสร้างมูลค่าเพิ่ม	ศักยภาพผู้ประกอบการ	ร้อยละของผู้ประกอบการที่ได้รับการพัฒนาขีดความสามารถเพิ่มขึ้น	จำนวนผู้ประกอบการที่ได้รับการพัฒนาขีดความสามารถ	ประเภทของผลิตภัณฑ์	จังหวัด	มี	สำนักงานพาณิชย์จังหวัด	✓	

ตาราง 11 ผังสถิติทางการ “การผลิตและการแปรรูปเกษตรปลอดภัยและเกษตรอินทรีย์ของจังหวัดอุทัยธานี” (ต่อ)

ห่วงโซ่คุณค่า (VC)	ปัจจัยแห่งความสำเร็จ (CSF)	ตัวชี้วัด	บัญชีสถิติทางการ	การจัดจำแนก	ระดับการนำเสนอผล	สถานะข้อมูล	หน่วยงาน	การจัดส่งข้อมูลให้ส่วนราชการส่วนกลาง	หมายเหตุ
การพัฒนา ระบบ การตลาด	ความตระหนักรู้ถึง ความสำคัญของ ความปลอดภัยของ สินค้า	มูลค่าการจำหน่าย ผลิตภัณฑ์/สินค้าเกษตร ปลอดภัยเพิ่มขึ้น	มูลค่าการจำหน่ายของ ผลิตภัณฑ์อาหารปลอดภัย		จังหวัด	ไม่มี	สำนักงาน เกษตรจังหวัด	✓	
การพัฒนา ระบบ การตลาด	การยอมรับ มาตรฐานสินค้า เกษตรปลอดภัย และเกษตรอินทรีย์	รายได้จากการจำหน่ายใน ประเทศ และมูลค่าการ ส่งออกเพิ่มขึ้น	รายได้จากการจำหน่าย สินค้าภาคการเกษตร ปลอดภัยในประเทศ	ประเภท ผลิตภัณฑ์	จังหวัด	มี	สำนักงาน พาณิชย์ จังหวัด	✓	
การพัฒนา ระบบ การตลาด	การยอมรับ มาตรฐานสินค้า เกษตรปลอดภัย และเกษตรอินทรีย์	อัตราการเปลี่ยนแปลงของ ผลิตภัณฑ์มวลรวมจังหวัดภาค เกษตรเพิ่มขึ้น	มูลค่าการจำหน่ายของ สินค้าเกษตรอินทรีย์	รายบุคคล/ กลุ่ม	จังหวัด	มี	สำนักงาน เกษตรจังหวัด	✓	
การพัฒนา ระบบ การตลาด	การ ประชาสัมพันธ์	ผู้บริโภคเข้าถึงแหล่งผลิต สินค้าเกษตรของจังหวัด เพิ่มขึ้น	จำนวนสื่อประชาสัมพันธ์ที่ เผยแพร่เกี่ยวกับสินค้า เกษตร		จังหวัด	มี	สำนักงาน เกษตรและ สหกรณ์ จังหวัด	✗	

3.2 ประเด็นการพัฒนาด้านที่ 2 : สร้างคุณค่าด้านการท่องเที่ยว ควบคู่วิถีชีวิตอัตลักษณ์ และ วัฒนธรรมของจังหวัดสุราษฎร์

วัตถุประสงค์ เพื่อมุ่งเน้นการท่องเที่ยวเชิงนิเวศอันประกอบไปด้วย การท่องเที่ยวเชิงธรรมชาติ การท่องเที่ยวเชิงวัฒนธรรม การท่องเที่ยววิถีชุมชน การท่องเที่ยวเชิงเกษตร และการท่องเที่ยว เชิงสุขภาพ โดยส่งเสริมให้มีการพัฒนาแหล่งท่องเที่ยว สถานที่ท่องเที่ยว บริการด้านการท่องเที่ยว ประกอบด้วยแหล่งท่องเที่ยวธรรมชาติ (Natural Attractions) หรือที่เกิดจากสภาพแวดล้อมตามธรรมชาติที่มาจากพื้นฐานความอุดมสมบูรณ์ทางธรรมชาติของจังหวัด แหล่งท่องเที่ยวที่มนุษย์สร้างขึ้น (Manufactured Attractions) เช่น สถาปัตยกรรมทางประวัติศาสตร์ ศาสนาสถาน เป็นต้น แหล่งท่องเที่ยวทางวัฒนธรรมและวิถีชีวิต โดยให้เกิดความปลอดภัยได้มาตรฐานการท่องเที่ยวไทยและยกระดับสู่มาตรฐานการท่องเที่ยวของอาเซียนในอนาคต การส่งเสริมการท่องเที่ยวเชิงนิเวศให้มีความสำคัญในด้านสิ่งแวดล้อม สังคม และวัฒนธรรม โดยส่งเสริมให้ชุมชนและผู้ประกอบการด้านการท่องเที่ยวเข้ามามีส่วนร่วมในการบริหารจัดการการท่องเที่ยวโดยเร่งการประชาสัมพันธ์ การเชื่อมโยงผู้ประกอบการและจัดหาตลาดด้านการท่องเที่ยวใหม่ ๆ รองรับการเดินทางท่องเที่ยวของจังหวัดเพื่อมุ่งสู่การพัฒนาการท่องเที่ยวแบบยั่งยืน (Sustainable Tourism)

ตัวชี้วัด

1. ร้อยละที่เพิ่มขึ้นของจำนวนผู้เยี่ยมชมเมื่อเทียบกับปีที่ผ่านมาไม่น้อยกว่าร้อยละ 10
2. ร้อยละที่เพิ่มขึ้นของรายได้จากการท่องเที่ยวเมื่อเทียบกับปีที่ผ่านมาไม่น้อยกว่าร้อยละ 10
3. จำนวนนักท่องเที่ยวที่พักค้างคืนเพิ่มขึ้นเมื่อเทียบกับปีที่ผ่านมา 2 %
4. จำนวนแหล่งท่องเที่ยวหรือบริการด้านการท่องเที่ยวที่ผ่านการรับรองมาตรฐาน/รางวัลด้านการท่องเที่ยวปีละ 4 แห่ง

ในการขับเคลื่อนประเด็นการพัฒนาด้านที่ 2 : สร้างคุณค่าด้านการท่องเที่ยว ควบคู่วิถีชีวิตอัตลักษณ์ และ วัฒนธรรมของจังหวัดสุราษฎร์ ได้มีการวิเคราะห์สถานการณ์ แนวโน้มการพัฒนาจังหวัดอุทัยธานี พบว่า ในปี 2563 จังหวัดอุทัยธานีมีรายได้จากการท่องเที่ยวจำนวน 786 ล้านบาท โดยลดลงร้อยละ 48.58 จากปี 2562 ซึ่งเป็นไปในทิศทางเดียวกับจำนวนผู้เยี่ยมชม โดยจำนวนผู้มาเยี่ยมชมในปี 2563 มีทั้งสิ้น 480,646 คน ซึ่งลดลงร้อยละ 39.90 เมื่อเทียบกับปี 2562 โดยสถานการณ์ดังกล่าวสืบเนื่องมาจากการแพร่ระบาดของโรคติดเชื้อไวรัสโคโรนา 2019 (COVID - 19)

ดังนั้น จึงได้จัดทำห่วงโซ่คุณค่า (Value Chain) ที่สอดคล้องกับแผนพัฒนาสถิติจังหวัดอุทัยธานี เรื่อง “สร้างคุณค่าด้านการท่องเที่ยว ควบคู่วิถีชีวิตอัตลักษณ์ และวัฒนธรรมของจังหวัดสุราษฎร์ จังหวัดอุทัยธานี” และคัดเลือกปัจจัยสู่ความสำเร็จ (Critical Success Factor) พร้อมจัดทำผังสถิติทางการ เรื่อง “การท่องเที่ยวของจังหวัดอุทัยธานี” ประกอบด้วยรายการข้อมูลสถิติทางการที่สามารถนำไปใช้ในการติดตามและประเมินผลในเรื่องดังกล่าวได้ ซึ่งมีรายละเอียดดังนี้

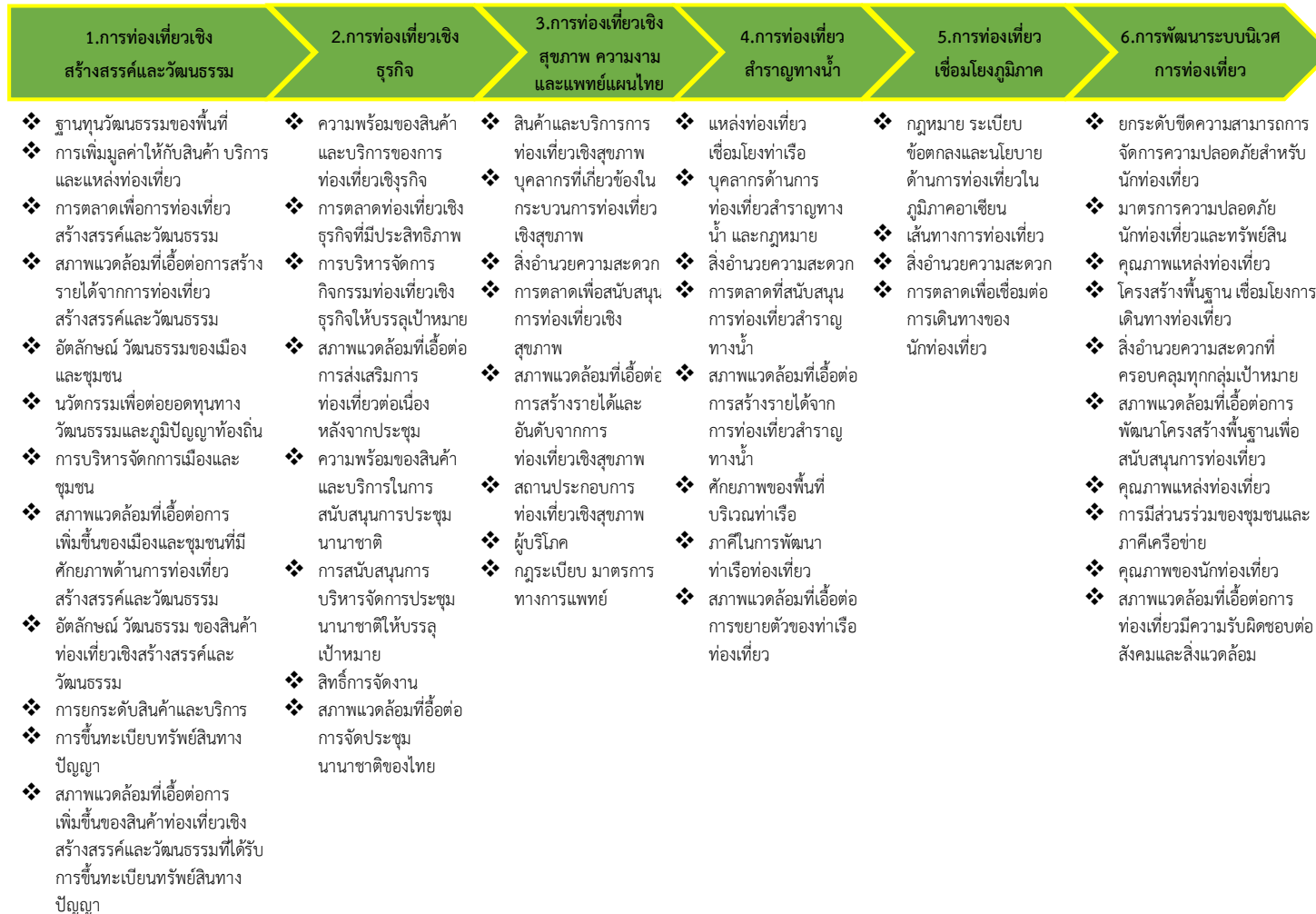
3.2.1 ห่วงโซ่คุณค่า (Value Chain) ที่สอดคล้องกับแผนพัฒนาจังหวัด

แนวคิดการจัดทำห่วงโซ่คุณค่าที่สอดคล้องกับแผนพัฒนาจังหวัดอุทัยธานี “ประเด็นการพัฒนาที่ 2 : สร้างคุณค่าด้านการท่องเที่ยว ควบคู่วิถีชีวิตอัตลักษณ์ และวัฒนธรรมของจังหวัดสู่สากล” โดยเริ่มจากการศึกษาห่วงโซ่คุณค่าของประเทศไทย 140 เป้าหมายแผนแม่บทย่อย ภายใต้แผนแม่บทภายใต้ยุทธศาสตร์ชาติ (23 ด้าน) ประเด็น 5 การท่องเที่ยว

- แผนแม่บทย่อย 05.1 การท่องเที่ยวเชิงสร้างสรรค์และวัฒนธรรม เป้าหมาย 050101 รายได้จากการท่องเที่ยวเชิงสร้างสรรค์และวัฒนธรรมเพิ่มขึ้น เป้าหมาย 050102 เมืองและชุมชนที่มีศักยภาพด้านการท่องเที่ยวสร้างสรรค์และวัฒนธรรมเพิ่มขึ้น เป้าหมาย 050103 สินค้าท่องเที่ยวเชิงสร้างสรรค์และวัฒนธรรมได้รับการขึ้นทะเบียนทรัพย์สินทางปัญญาเพิ่มขึ้น
- แผนแม่บทย่อย 05.2 การท่องเที่ยวเชิงธุรกิจ เป้าหมาย 050201 รายได้จากการท่องเที่ยวเชิงธุรกิจเพิ่มขึ้น
- แผนแม่บทย่อย 05.3 การท่องเที่ยวเชิงสุขภาพ ความงาม และแพทย์แผนไทย เป้าหมาย 050301 รายได้จากการท่องเที่ยวเชิงสุขภาพ ความงาม และแพทย์แผนไทยเพิ่มขึ้น เป้าหมาย 050303 สถานประกอบการด้านการท่องเที่ยวเชิงสุขภาพและบริการทางการแพทย์ได้รับมาตรฐานเพิ่มขึ้น
- แผนแม่บทย่อย 05.5 การท่องเที่ยวเชื่อมโยงภูมิภาค เป้าหมาย 050501 ประเทศไทยเป็นจุดเชื่อมต่อการเดินทางของนักท่องเที่ยวในภูมิภาคอาเซียน
- แผนแม่บทย่อย 05.6 การพัฒนาระบบนิเวศการท่องเที่ยว เป้าหมาย 050601 นักท่องเที่ยวมีความปลอดภัยในชีวิตและทรัพย์สินมากขึ้น เป้าหมาย โครงสร้างพื้นฐานเพื่อสนับสนุนการท่องเที่ยวมีคุณภาพและมาตรฐานดีขึ้น เป้าหมาย 050603 การท่องเที่ยวอย่างมีความรับผิดชอบต่อสังคมและสิ่งแวดล้อมดีขึ้น

จากนั้นดำเนินการจัดทำห่วงโซ่คุณค่า “การท่องเที่ยว” ได้ดังภาพ 15 และห่วงโซ่คุณค่า (Value Chain) ที่สอดคล้องกับแผนพัฒนาจังหวัดอุทัยธานี เรื่อง “การพัฒนาคุณภาพชีวิตของจังหวัดอุทัยธานี” ได้ดังภาพ 16

ห่วงโซ่คุณค่า (Value Chain) “การท่องเที่ยว”



ภาพ 15 ห่วงโซ่คุณค่า (Value Chain) “การท่องเที่ยว”

ห่วงโซ่คุณค่า (Value Chain) “การท่องเที่ยวของจังหวัดอุทัยธานี”



ภาพ 16 ห่วงโซ่คุณค่า (Value Chain) “การท่องเที่ยวของจังหวัดอุทัยธานี”

3.2.2 ผังสถิติทางการ

การจัดทำผังสถิติทางการประเด็นการพัฒนาที่ 2 : สร้างคุณค่าด้านการท่องเที่ยว ควบคู่วิถีชีวิตอัตลักษณ์ และวัฒนธรรมของจังหวัดสุราษฎร์ธานี หลังจากที่ได้มีการศึกษาแนวทางการพัฒนาจังหวัด (ประเด็นการพัฒนาที่ 4) ที่สอดคล้องกับห่วงโซ่มูลค่า (Value Chain) ที่สอดคล้องกับแผนพัฒนาจังหวัดอุทัยธานีแล้ว จะต้องมีการคัดเลือกปัจจัยสู่ความสำเร็จ (Critical Success Factor) ที่มีความสำคัญในการบริหารงานในจังหวัด จากนั้นจัดทำผังสถิติทางการ “การท่องเที่ยวของจังหวัดอุทัยธานี” โดยศึกษายุทธศาสตร์ กลยุทธ์ แนวทางการพัฒนา ตลอดจนตัวชี้วัดภายใต้แผนระดับ 3 เช่น แผนพัฒนาการท่องเที่ยวแห่งชาติ เป็นต้น ที่สอดคล้องกับปัจจัยสู่ความสำเร็จ (Critical Success Factor) พร้อมทั้งกำหนดรายการข้อมูลสถิติที่สำคัญและจำเป็น จึงสามารถสรุปผังสถิติทางการ “การท่องเที่ยวของจังหวัดอุทัยธานี” ดังตาราง 12

ตาราง 12 ผังสถิติทางการ “การท่องเที่ยวของจังหวัดอุทัยธานี” (ต่อ)

ห่วงโซ่คุณค่า (VC)	ปัจจัยแห่งความสำเร็จ (CSF)	ตัวชี้วัด	บัญชีสถิติทางการ	การจัดจำแนก	ระดับการนำเสนอผล	สถานะข้อมูล	หน่วยงาน	การจัดส่งข้อมูลให้ส่วนราชการส่วนกลาง	หมายเหตุ
โครงสร้างพื้นฐานเชื่อมโยงการเดินทางท่องเที่ยว	การพัฒนา ทำนุ บำรุงรักษาให้ปลอดภัย ได้มาตรฐาน และใช้การได้สม่ำเสมอ	ร้อยละของแหล่งท่องเที่ยวได้รับการอนุรักษ์/ฟื้นฟู/ปรับปรุง/บูรณะ/พัฒนาแหล่งท่องเที่ยว	จำนวนแหล่งท่องเที่ยวได้รับการอนุรักษ์/ฟื้นฟู/ปรับปรุง/บูรณะ/พัฒนาแหล่งท่องเที่ยว		จังหวัด	มี	สำนักงานการท่องเที่ยวและกีฬาจังหวัด	✓	
โครงสร้างพื้นฐานเชื่อมโยงการเดินทางท่องเที่ยว	การพัฒนา ทำนุ บำรุงรักษาให้ปลอดภัย ได้มาตรฐาน และใช้การได้สม่ำเสมอ	ร้อยละของแหล่งท่องเที่ยวได้รับการอนุรักษ์/ฟื้นฟู/ปรับปรุง/บูรณะ/พัฒนาแหล่งท่องเที่ยว	จำนวนแหล่งท่องเที่ยวทั้งหมดที่เปิดให้บริการ		จังหวัด	มี	สำนักงานการท่องเที่ยวและกีฬาจังหวัด	✓	
โครงสร้างพื้นฐานเชื่อมโยงการเดินทางท่องเที่ยว	การเข้าถึงแหล่งท่องเที่ยว	ร้อยละของการปรับปรุงโครงสร้างและบริการพื้นฐานที่ได้ดำเนินการเมื่อเทียบกับเป้าหมาย	จำนวนเส้นทางเข้าสู่แหล่งท่องเที่ยว		จังหวัด	มี	แขวงทางหลวง	✓	

ตาราง 12 ผังสถิติทางการ “การท่องเที่ยวของจังหวัดอุทัยธานี” (ต่อ)

ห่วงโซ่คุณค่า (VC)	ปัจจัยแห่งความสำเร็จ (CSF)	ตัวชี้วัด	บัญชีสถิติทางการ	การจัดจำแนก	ระดับการนำเสนอผล	สถานะข้อมูล	หน่วยงาน	การจัดส่งข้อมูลให้ส่วนราชการส่วนกลาง	หมายเหตุ
โครงสร้างพื้นฐานเชื่อมโยงการเดินทางท่องเที่ยว	การเข้าถึงแหล่งท่องเที่ยว	ร้อยละของการปรับปรุงโครงสร้างและบริการพื้นฐาน ที่ได้ดำเนินการเมื่อเทียบกับเป้าหมาย	จำนวนป้ายบอกทางไปสู่แหล่งท่องเที่ยว		จังหวัด	มี	แขวงทางหลวง	✓	
โครงสร้างพื้นฐานเชื่อมโยงการเดินทางท่องเที่ยว	ความสะอาด และความพร้อมของสิ่งอำนวยความสะดวกในแหล่งท่องเที่ยว	ร้อยละของการปรับปรุงระบบสาธารณูปโภคที่ได้ดำเนินการเมื่อเทียบกับเป้าหมาย	จำนวนแหล่งท่องเที่ยวที่มีการจัดระบบการกำจัดขยะ		จังหวัด	มี	สำนักงานทรัพยากรธรรมชาติและสิ่งแวดล้อมจังหวัด	✓	
โครงสร้างพื้นฐานเชื่อมโยงการเดินทางท่องเที่ยว	ความสะอาด และความพร้อมของสิ่งอำนวยความสะดวกในแหล่งท่องเที่ยว	ปริมาณขยะของเสียที่เกิดจากการท่องเที่ยว	ปริมาณขยะจากแหล่งท่องเที่ยว		จังหวัด	มี	สำนักงานทรัพยากรธรรมชาติและสิ่งแวดล้อมจังหวัด	✓	
โครงสร้างพื้นฐานเชื่อมโยงการเดินทางท่องเที่ยว	ความสะอาด และความพร้อมของสิ่งอำนวยความสะดวกในแหล่งท่องเที่ยว	จำนวนข้อร้องเรียนปัญหามลภาวะจากการท่องเที่ยวในพื้นที่ลดลง	จำนวนข้อร้องเรียนปัญหามลภาวะจากการท่องเที่ยวในพื้นที่		จังหวัด	มี	สำนักงานทรัพยากรธรรมชาติและสิ่งแวดล้อมจังหวัด	✓	

ตาราง 12 ผังสถิติทางการ “การท่องเที่ยวของจังหวัดอุทัยธานี” (ต่อ)

ห่วงโซ่ คุณค่า (VC)	ปัจจัยแห่งความสำเร็จ (CSF)	ตัวชี้วัด	บัญชีสถิติทางการ	การจัด จำแนก	ระดับ การ นำเสนอ ผล	สถานะ ข้อมูล	หน่วยงาน	การจัดส่ง ข้อมูลให้ ส่วนราชการ ส่วนกลาง	หมายเหตุ
โครงสร้าง พื้นฐาน เชื่อมโยงการ เดินทาง ท่องเที่ยว	ความสะอาด และความพร้อมของ สิ่งอำนวยความสะดวกในแหล่ง ท่องเที่ยว	จำนวนแหล่งท่องเที่ยวที่ พบปัญหาด้านสิ่งแวดล้อม ลดลง	จำนวนแหล่ง ท่องเที่ยวที่พบ ปัญหาด้าน สิ่งแวดล้อม		จังหวัด	มี	สำนักงาน ทรัพยากร ธรรมชาติและ สิ่งแวดล้อมจังหวัด	✓	
โครงสร้าง พื้นฐาน เชื่อมโยงการ เดินทาง ท่องเที่ยว	ความสะอาด และความพร้อมของ สิ่งอำนวยความสะดวกในแหล่ง ท่องเที่ยว	ร้อยละของแหล่งท่องเที่ยว ที่มีสิ่งอำนวยความสะดวก เช่น ห้องน้ำและน้ำดื่ม สาธารณะที่ได้มาตรฐาน	จำนวนแหล่ง ท่องเที่ยวที่มีสิ่ง อำนวยความสะดวก เช่น ห้องน้ำและน้ำดื่ม สาธารณะที่ได้ มาตรฐาน		จังหวัด	มี	สำนักงานการ ท่องเที่ยวและ กีฬาจังหวัด	✓	
การเพิ่ม มูลค่าให้กับ สินค้า บริการ และ แหล่ง ท่องเที่ยว	การสร้างสรรคสินค้า ผลิตภัณฑ์ และบริการ	จำนวนสินค้าของฝากและ ของที่ระลึก	จำนวนสินค้าของ ฝากและของที่ ระลึก	ชนิดของ ผลิตภัณฑ์	จังหวัด	มี	สำนักงาน พัฒนาชุมชน จังหวัด	✓	

ตาราง 12 ผังสถิติทางการ “การท่องเที่ยวของจังหวัดอุทัยธานี” (ต่อ)

ห่วงโซ่ คุณค่า (VC)	ปัจจัยแห่งความสำเร็จ (CSF)	ตัวชี้วัด	บัญชีสถิติทางการ	การจัด จำแนก	ระดับ การ นำเสนอ ผล	สถานะ ข้อมูล	หน่วยงาน	การจัดส่ง ข้อมูลให้ ส่วนราชการ ส่วนกลาง	หมายเหตุ
การเพิ่ม มูลค่าให้กับ สินค้า บริการ และ แหล่ง ท่องเที่ยว	การสร้างสรรคสินค้า ผลิตภัณฑ์ และบริการ	จำนวนผู้ผลิต/ ผู้ประกอบการ OTOP ที่ ลงทะเบียนเพิ่มขึ้น	จำนวนผู้ผลิต/ ผู้ประกอบการ OTOP ที่ ลงทะเบียน		จังหวัด	มี	สำนักงาน พัฒนาชุมชน จังหวัด	✓	
การเพิ่ม มูลค่าให้กับ สินค้า บริการ และแหล่ง ท่องเที่ยว	ความร่วมมือและการพัฒนา เครือข่ายผู้มีส่วนได้ส่วนเสียใน แหล่งท่องเที่ยว	จำนวนครั้งการเข้าร่วม กิจกรรมของ ผู้ประกอบการท่องเที่ยว เพิ่มขึ้น	จำนวนครั้งการเข้า ร่วมกิจกรรมของ ผู้ประกอบการ ท่องเที่ยว		จังหวัด	มี	สำนักงานการ ท่องเที่ยวและ กีฬาจังหวัด	✗	
การเพิ่ม มูลค่าให้กับ สินค้า บริการ และแหล่ง ท่องเที่ยว	ความร่วมมือและการพัฒนา เครือข่ายผู้มีส่วนได้ส่วนเสียใน แหล่งท่องเที่ยว	ร้อยละจำนวนสถาน ประกอบการที่พักที่ได้รับ การรับรองมาตรฐาน เพิ่มขึ้น	จำนวนสถาน ประกอบการที่พักที่ ได้รับการรับรอง มาตรฐาน		จังหวัด	มี	สำนักงานการ ท่องเที่ยวและ กีฬาจังหวัด	✓	
การเพิ่ม มูลค่าให้กับ สินค้า บริการ และแหล่ง ท่องเที่ยว	ความร่วมมือและการพัฒนา เครือข่ายผู้มีส่วนได้ส่วนเสียใน แหล่งท่องเที่ยว	จำนวนธุรกิจนำเที่ยวที่จด ทะเบียนถูกต้องตาม กฎหมายเพิ่มขึ้น	จำนวนธุรกิจนำ เที่ยวที่จดทะเบียน ถูกต้องตาม กฎหมาย		จังหวัด	มี	สำนักงานการ ท่องเที่ยวและ กีฬาจังหวัด	✓	

ตาราง 12 ผังสถิติทางการ “การท่องเที่ยวของจังหวัดอุทัยธานี” (ต่อ)

ห่วงโซ่คุณค่า (VC)	ปัจจัยแห่งความสำเร็จ (CSF)	ตัวชี้วัด	บัญชีสถิติทางการ	การจัดจำแนก	ระดับการนำเสนอผล	สถานะข้อมูล	หน่วยงาน	การจัดส่งข้อมูลให้ส่วนราชการส่วนกลาง	หมายเหตุ
การเพิ่มมูลค่าให้กับสินค้า บริการ และแหล่งท่องเที่ยว	ความร่วมมือและการพัฒนาเครือข่ายผู้มีส่วนได้ส่วนเสียในแหล่งท่องเที่ยว	จำนวนธุรกิจบริการการท่องเที่ยวที่ได้รับการรับรองมาตรฐานเพิ่มขึ้น	จำนวนธุรกิจบริการการท่องเที่ยวที่ได้รับการรับรองมาตรฐาน		จังหวัด	มี	สำนักงานการท่องเที่ยวและกีฬาจังหวัด	✓	
การเพิ่มมูลค่าให้กับสินค้า บริการ และแหล่งท่องเที่ยว	ความร่วมมือและการพัฒนาเครือข่ายผู้มีส่วนได้ส่วนเสียในแหล่งท่องเที่ยว	ขีดความสามารถรองรับการให้บริการท่องเที่ยวเพิ่มขึ้น	จำนวนห้องพักที่สามารถรองรับการให้บริการท่องเที่ยว		จังหวัด	มี	สำนักงานการท่องเที่ยวและกีฬาจังหวัด	✓	
การเพิ่มมูลค่าให้กับสินค้า บริการ และแหล่งท่องเที่ยว	ความร่วมมือและการพัฒนาเครือข่ายผู้มีส่วนได้ส่วนเสียในแหล่งท่องเที่ยว	จำนวนการรวมกลุ่มผู้ประกอบการท่องเที่ยว	จำนวนการรวมกลุ่มของผู้ประกอบการด้านท่องเที่ยว		จังหวัด	มี	สำนักงานการท่องเที่ยวและกีฬาจังหวัด	✓	
การเพิ่มมูลค่าให้กับสินค้า บริการ และแหล่งท่องเที่ยว	ความร่วมมือและการพัฒนาเครือข่ายผู้มีส่วนได้ส่วนเสียในแหล่งท่องเที่ยว	จำนวนครั้งในการจัดกิจกรรมระหว่างภาคีเครือข่ายด้านการท่องเที่ยว (ใน/ต่างประเทศ)	จำนวนครั้งในการจัดกิจกรรมระหว่างภาคีเครือข่ายด้านการท่องเที่ยว (ใน/ต่างประเทศ)		จังหวัด	มี	สำนักงานการท่องเที่ยวและกีฬาจังหวัด	✓	

ตาราง 12 ผังสถิติทางการ “การท่องเที่ยวของจังหวัดอุทัยธานี” (ต่อ)

ห่วงโซ่ คุณค่า (VC)	ปัจจัยแห่งความสำเร็จ (CSF)	ตัวชี้วัด	บัญชีสถิติทางการ	การจัด จำแนก	ระดับ การ นำเสนอ ผล	สถานะ ข้อมูล	หน่วยงาน	การจัดส่ง ข้อมูลให้ ส่วนราชการ ส่วนกลาง	หมายเหตุ
การเพิ่ม มูลค่าให้กับ สินค้า บริการ และแหล่ง ท่องเที่ยว	มาตรฐานของแหล่งท่องเที่ยว สินค้า และบริการ	รายได้จากการจำหน่าย สินค้าของฝาก/ของที่ ระลึกเพิ่มขึ้น	รายได้จากการขาย สินค้า ของฝาก/ ของที่ระลึก		จังหวัด	มี	สำนักงาน พัฒนาชุมชน จังหวัด	✓	
การเพิ่ม มูลค่าให้กับ สินค้า บริการ และแหล่ง ท่องเที่ยว	มาตรฐานของแหล่งท่องเที่ยว สินค้า และบริการ	ร้อยละของสินค้าของฝาก และของที่ระลึกที่ได้ มาตรฐาน	ชนิดสินค้าของฝาก และของที่ระลึกที่ ได้มาตรฐาน	ประเภท ผลิตภัณฑ์	จังหวัด	มี	สำนักงาน พัฒนาชุมชน จังหวัด	✓	
การเพิ่ม มูลค่าให้กับ สินค้า บริการ และแหล่ง ท่องเที่ยว	มาตรฐานของแหล่งท่องเที่ยว สินค้า และบริการ	จำนวนแหล่งท่องเที่ยวที่ ผ่านการรับรองมาตรฐาน/ รางวัลด้านการท่องเที่ยว	จำนวนแหล่ง ท่องเที่ยวที่ผ่านการ รับรองมาตรฐาน/ รางวัลด้านการ ท่องเที่ยว		จังหวัด	มี	สำนักงานการ ท่องเที่ยวและ กีฬาจังหวัด	✓	
การเพิ่ม มูลค่าให้กับ สินค้า บริการ และแหล่ง ท่องเที่ยว	มาตรฐานของแหล่งท่องเที่ยว สินค้า และบริการ	จำนวนโรงแรมหรือ สถานที่ท่องเที่ยวที่ได้รับ การรับรองด้านมาตรฐาน ของการอนุรักษ์ สิ่งแวดล้อม	จำนวนโรงแรมหรือ สถานที่ท่องเที่ยวที่ ได้รับการรับรอง ด้านมาตรฐานของ การอนุรักษ์ สิ่งแวดล้อม		จังหวัด	มี	สำนักงานการ ท่องเที่ยวและ กีฬาจังหวัด	✓	

ตาราง 12 ผังสถิติทางการ “การท่องเที่ยวของจังหวัดอุทัยธานี” (ต่อ)

ห่วงโซ่ คุณค่า (VC)	ปัจจัยแห่งความสำเร็จ (CSF)	ตัวชี้วัด	บัญชีสถิติทางการ	การจัด จำแนก	ระดับ การ นำเสนอ ผล	สถานะ ข้อมูล	หน่วยงาน	การจัดส่ง ข้อมูลให้ ส่วนราชการ ส่วนกลาง	หมายเหตุ
การเพิ่ม มูลค่าให้กับ สินค้า บริการ และแหล่ง ท่องเที่ยว	มาตรฐานของแหล่งท่องเที่ยว สินค้า และบริการ	ร้อยละของธุรกิจด้านการ ท่องเที่ยว ที่ได้รับระดับ มาตรฐานเพิ่มขึ้น	จำนวน Resort ที่ ได้รับการรับรอง มาตรฐาน		จังหวัด	มี	สำนักงานการ ท่องเที่ยวและ กีฬาจังหวัด	✓	
การเพิ่ม มูลค่าให้กับ สินค้า บริการ และแหล่ง ท่องเที่ยว	มาตรฐานของแหล่งท่องเที่ยว สินค้า และบริการ	ร้อยละของธุรกิจด้านการ ท่องเที่ยว ที่ได้รับระดับ มาตรฐานเพิ่มขึ้น	จำนวนธุรกิจที่พัก Guest- house ที่ ได้รับการรับรอง มาตรฐาน		จังหวัด	มี	สำนักงานการ ท่องเที่ยวและ กีฬาจังหวัด	✓	
การเพิ่ม มูลค่าให้กับ สินค้า บริการ และแหล่ง ท่องเที่ยว	มาตรฐานของแหล่งท่องเที่ยว สินค้า และบริการ	ร้อยละของธุรกิจด้านการ ท่องเที่ยว ที่ได้รับระดับ มาตรฐานเพิ่มขึ้น	จำนวนธุรกิจที่พัก Home stay ที่ ได้รับการรับรอง มาตรฐาน		จังหวัด	มี	สำนักงานการ ท่องเที่ยวและ กีฬาจังหวัด	✓	
การเพิ่ม มูลค่าให้กับ สินค้า บริการ และแหล่ง ท่องเที่ยว	มาตรฐานของแหล่งท่องเที่ยว สินค้า และบริการ	จำนวนธุรกิจบริการที่ เกี่ยวเนื่องกับการ ท่องเที่ยว อาทิ สปา ร้านอาหาร ได้รับ มาตรฐาน	จำนวนธุรกิจนำ เที่ยวที่ได้รับการ รับรองมาตรฐาน		จังหวัด	มี	สำนักงานการ ท่องเที่ยวและ กีฬาจังหวัด	✓	

ตาราง 12 ผังสถิติทางการ “การท่องเที่ยวของจังหวัดอุทัยธานี” (ต่อ)

ห่วงโซ่คุณค่า (VC)	ปัจจัยแห่งความสำเร็จ (CSF)	ตัวชี้วัด	บัญชีสถิติทางการ	การจัดจำแนก	ระดับการนำเสนอผล	สถานะข้อมูล	หน่วยงาน	การจัดส่งข้อมูลให้ส่วนราชการส่วนกลาง	หมายเหตุ
การเพิ่มมูลค่าให้กับสินค้า บริการ และแหล่งท่องเที่ยว	มาตรฐานของแหล่งท่องเที่ยว สินค้า และบริการ	จำนวนธุรกิจบริการที่เกี่ยวข้องเนื่องกับการท่องเที่ยว อาทิ สปา ร้านอาหาร ได้รับมาตรฐาน	จำนวนธุรกิจบริการที่เกี่ยวข้องเนื่องกับการท่องเที่ยว อาทิ สปา ร้านอาหาร ได้รับมาตรฐาน		จังหวัด	มี	สำนักงานการท่องเที่ยวและกีฬาจังหวัด	✓	
การเพิ่มมูลค่าให้กับสินค้า บริการ และแหล่งท่องเที่ยว	มาตรฐานของแหล่งท่องเที่ยว สินค้า และบริการ	จำนวนธุรกิจบริการที่เกี่ยวข้องเนื่องกับการท่องเที่ยว อาทิ สปา ร้านอาหาร ได้รับมาตรฐาน	จำนวนผู้ประกอบการ ออแกไนซ์เซอร์ ในจังหวัด		จังหวัด	มี	สำนักงานพาณิชย์จังหวัด	✓	
การเพิ่มมูลค่าให้กับสินค้า บริการ และแหล่งท่องเที่ยว	ขีดความสามารถในการรองรับนักท่องเที่ยว	จำนวนสถานบริการที่เชื่อมโยงกับนักท่องเที่ยว	จำนวนโรงแรม/ที่พักในจังหวัด	ระดับของโรงแรม (5 ดาว 3 ดาว 2 ดาว)	จังหวัด	มี	สำนักงานการท่องเที่ยวและกีฬาจังหวัด	✓	
การเพิ่มมูลค่าให้กับสินค้า บริการ และแหล่งท่องเที่ยว	ขีดความสามารถในการรองรับนักท่องเที่ยว	จำนวนสถานบริการที่เชื่อมโยงกับนักท่องเที่ยว	จำนวนบริษัททัวร์		จังหวัด	มี	สำนักงานการท่องเที่ยวและกีฬาจังหวัด	✓	

ตาราง 12 ผังสถิติทางการ “การท่องเที่ยวของจังหวัดอุทัยธานี” (ต่อ)

ห่วงโซ่คุณค่า (VC)	ปัจจัยแห่งความสำเร็จ (CSF)	ตัวชี้วัด	บัญชีสถิติทางการ	การจัดจำแนก	ระดับการนำเสนอผล	สถานะข้อมูล	หน่วยงาน	การจัดส่งข้อมูลให้ส่วนราชการส่วนกลาง	หมายเหตุ
การเพิ่มมูลค่าให้กับสินค้า บริการ และแหล่งท่องเที่ยว	ขีดความสามารถในการรองรับนักท่องเที่ยว	จำนวนสถานบริการที่เชื่อมโยงกับนักท่องเที่ยว	จำนวนร้านอาหารที่ได้รับมาตรฐานปลอดภัย		จังหวัด	มี	สำนักงานการท่องเที่ยวและกีฬาจังหวัด	✓	
การเพิ่มมูลค่าให้กับสินค้า บริการ และแหล่งท่องเที่ยว	มาตรฐานและความเป็นมืออาชีพของบุคลากรและผู้ประกอบการที่เกี่ยวข้อง	อัตราเพิ่มของการพัฒนาศักยภาพมัคคุเทศก์/บุคลากรนำเที่ยว	จำนวนมัคคุเทศก์/ผู้นำเที่ยว		จังหวัด	มี	สำนักงานการท่องเที่ยวและกีฬาจังหวัด	✓	
การเพิ่มมูลค่าให้กับสินค้า บริการ และแหล่งท่องเที่ยว	มาตรฐานและความเป็นมืออาชีพของบุคลากรและผู้ประกอบการที่เกี่ยวข้อง	อัตราเพิ่มของการพัฒนาศักยภาพมัคคุเทศก์/บุคลากรนำเที่ยว	จำนวนมัคคุเทศก์ท้องถิ่น/ผู้นำเที่ยวที่ได้รับใบอนุญาตเป็นมัคคุเทศก์/ผู้นำเที่ยว		จังหวัด	มี	สำนักงานการท่องเที่ยวและกีฬาจังหวัด	✗	
การเพิ่มมูลค่าให้กับสินค้า บริการ และแหล่งท่องเที่ยว	มาตรฐานและความเป็นมืออาชีพของบุคลากรและผู้ประกอบการที่เกี่ยวข้อง	อัตราเพิ่มของการพัฒนาศักยภาพมัคคุเทศก์/บุคลากรนำเที่ยว	จำนวนมัคคุเทศก์/ผู้นำเที่ยว/จิตอาสา ที่เข้าร่วมอบรมฯ ในรอบปี		จังหวัด	มี	สำนักงานการท่องเที่ยวและกีฬาจังหวัด	✓	

ตาราง 12 ผังสถิติทางการ “การท่องเที่ยวของจังหวัดอุทัยธานี” (ต่อ)

ห่วงโซ่คุณค่า (VC)	ปัจจัยแห่งความสำเร็จ (CSF)	ตัวชี้วัด	บัญชีสถิติทางการ	การจัดจำแนก	ระดับการนำเสนอผล	สถานะข้อมูล	หน่วยงาน	การจัดส่งข้อมูลให้ส่วนราชการส่วนกลาง	หมายเหตุ
การเพิ่มมูลค่าให้กับสินค้าบริการ และแหล่งท่องเที่ยว	มาตรฐานและความเป็นมืออาชีพของบุคลากรและผู้ประกอบการที่เกี่ยวข้อง	จำนวนแรงงานวิชาชีพ/บุคลากรด้านท่องเที่ยวที่มีศักยภาพในการดำเนินการด้านการให้บริการที่เพิ่มขึ้น	จำนวนกิจกรรมในการฝึกอบรมแรงงานวิชาชีพในสถานประกอบการด้านการท่องเที่ยว		จังหวัด	มี	สำนักงานการท่องเที่ยวและกีฬาจังหวัด	✓	
การเพิ่มมูลค่าให้กับสินค้าบริการ และแหล่งท่องเที่ยว	มาตรฐานและความเป็นมืออาชีพของบุคลากรและผู้ประกอบการที่เกี่ยวข้อง	จำนวนแรงงานวิชาชีพ/บุคลากรด้านท่องเที่ยวที่มีศักยภาพในการดำเนินการด้านการให้บริการที่เพิ่มขึ้น	จำนวนแรงงานวิชาชีพในสถานประกอบการด้านการท่องเที่ยวที่ผ่านการฝึกอบรม		จังหวัด	มี	สำนักงานการท่องเที่ยวและกีฬาจังหวัด	✓	
การเพิ่มมูลค่าให้กับสินค้าบริการ และแหล่งท่องเที่ยว	มาตรฐานและความเป็นมืออาชีพของบุคลากรและผู้ประกอบการที่เกี่ยวข้อง	จำนวนบุคลากรที่ทำงานในธุรกิจด้านการท่องเที่ยวจำแนกตามประเภทธุรกิจ	จำนวนบุคลากรที่ทำงานในธุรกิจด้านการท่องเที่ยวจำแนกตามประเภทธุรกิจ		จังหวัด	มี	สำนักงานแรงงานจังหวัด	✓	

ตาราง 12 ผังสถิติทางการ “การท่องเที่ยวของจังหวัดอุทัยธานี” (ต่อ)

ห่วงโซ่คุณค่า (VC)	ปัจจัยแห่งความสำเร็จ (CSF)	ตัวชี้วัด	บัญชีสถิติทางการ	การจัดจำแนก	ระดับการนำเสนอผล	สถานะข้อมูล	หน่วยงาน	การจัดส่งข้อมูลให้ส่วนราชการส่วนกลาง	หมายเหตุ
การเพิ่มมูลค่าให้กับสินค้า บริการ และแหล่งท่องเที่ยว	มาตรฐานและความเป็นมืออาชีพของบุคลากรและผู้ประกอบการที่เกี่ยวข้อง	อัตราค่าตอบแทนแรงงาน	ค่าตอบแทนแรงงานบุคลากรทำงานในธุรกิจการท่องเที่ยว จำแนกตามประเภทธุรกิจ		จังหวัด	มี	สำนักงานแรงงานจังหวัด	✓	
การเพิ่มมูลค่าให้กับสินค้า บริการ และแหล่งท่องเที่ยว	มาตรฐานและความเป็นมืออาชีพของบุคลากรและผู้ประกอบการที่เกี่ยวข้อง	อัตราค่าตอบแทนแรงงาน	ค่าตอบแทนแรงงานบุคลากรทำงานในธุรกิจกิจการร้านอาหาร/ภัตตาคาร		จังหวัด	มี	สำนักงานแรงงานจังหวัด	✓	
การเพิ่มมูลค่าให้กับสินค้า บริการ และแหล่งท่องเที่ยว	กิจกรรมการท่องเที่ยวที่สร้างสรรค์	จำนวนกิจกรรมการท่องเที่ยวรูปแบบใหม่	จำนวนกิจกรรมการท่องเที่ยวรูปแบบใหม่ (ระบุชื่อ เช่น การปั่นเขา การล่องแก่ง ชมหิ่งห้อย) เป็นต้น	ชนิดของกิจกรรมท่องเที่ยว	จังหวัด	มี	สำนักงานการท่องเที่ยวและกีฬาจังหวัด	✓	

ตาราง 12 ผังสถิติทางการ “การท่องเที่ยวของจังหวัดอุทัยธานี” (ต่อ)

ห่วงโซ่คุณค่า (VC)	ปัจจัยแห่งความสำเร็จ (CSF)	ตัวชี้วัด	บัญชีสถิติทางการ	การจัดจำแนก	ระดับการนำเสนอผล	สถานะข้อมูล	หน่วยงาน	การจัดส่งข้อมูลให้ส่วนราชการส่วนกลาง	หมายเหตุ
การตลาดและประชาสัมพันธ์	การตลาดที่มุ่งเน้นการสื่อสารคุณค่าและภาพลักษณ์ของประเทศ	จำนวนผู้ประกอบการการท่องเที่ยวที่ใช้สื่อสมัยใหม่ (social network) เป็นช่องทางในการพัฒนาการตลาดและประชาสัมพันธ์เพิ่มขึ้น	จำนวนผู้ประกอบการการท่องเที่ยวที่ใช้สื่อสมัยใหม่ (social network) เป็นช่องทางในการพัฒนาการตลาดและประชาสัมพันธ์		จังหวัด	มี	สำนักงานการท่องเที่ยวและกีฬาจังหวัด	✓	
การตลาดและประชาสัมพันธ์	การตลาดที่มุ่งเน้นการสื่อสารคุณค่าและภาพลักษณ์ของประเทศ	งบประมาณในการทำการตลาดด้านการท่องเที่ยว	งบประมาณในการทำการตลาดด้านการท่องเที่ยว		จังหวัด	มี	การท่องเที่ยวแห่งประเทศไทย	✓	
การตลาดและประชาสัมพันธ์	การตลาดที่มุ่งเน้นการสื่อสารคุณค่าและภาพลักษณ์ของประเทศ	จำนวนครั้งในการประชาสัมพันธ์สร้างภาพลักษณ์ด้านการท่องเที่ยว	จำนวนครั้งในการประชาสัมพันธ์สร้างภาพลักษณ์ด้านการท่องเที่ยว		จังหวัด	มี	สำนักงานการท่องเที่ยวและกีฬาจังหวัด	✓	
การตลาดและประชาสัมพันธ์	กลุ่มตลาดเป้าหมายที่สำคัญในทุกระดับ	รายได้จากการท่องเที่ยวของจังหวัดเพิ่มขึ้น	จำนวนผู้เยี่ยมชม		จังหวัด	มี	สำนักงานการท่องเที่ยวและกีฬาจังหวัด	✓	

ตาราง 12 ผังสถิติทางการ “การท่องเที่ยวของจังหวัดอุทัยธานี” (ต่อ)

ห่วงโซ่คุณค่า (VC)	ปัจจัยแห่งความสำเร็จ (CSF)	ตัวชี้วัด	บัญชีสถิติทางการ	การจัดจำแนก	ระดับการนำเสนอผล	สถานะข้อมูล	หน่วยงาน	การจัดส่งข้อมูลให้ส่วนราชการส่วนกลาง	หมายเหตุ
การตลาดและประชาสัมพันธ์	กลุ่มตลาดเป้าหมายที่สำคัญในทุกระดับ	รายได้จากการท่องเที่ยวของจังหวัดเพิ่มขึ้น	จำนวนนักท่องเที่ยว		จังหวัด	มี	สำนักงานการท่องเที่ยวและกีฬาจังหวัด	✓	
การตลาดและประชาสัมพันธ์	กลุ่มตลาดเป้าหมายที่สำคัญในทุกระดับ	รายได้จากการท่องเที่ยวของจังหวัดเพิ่มขึ้น	รายได้จากการท่องเที่ยว		จังหวัด	มี	สำนักงานการท่องเที่ยวและกีฬาจังหวัด	✓	
การตลาดและประชาสัมพันธ์	กลุ่มตลาดเป้าหมายที่สำคัญในทุกระดับ	รายได้จากการท่องเที่ยวของจังหวัดเพิ่มขึ้น	ค่าใช้จ่ายด้านการท่องเที่ยวเฉลี่ยต่อหัวต่อวัน		จังหวัด	มี	สำนักงานการท่องเที่ยวและกีฬาจังหวัด	✓	
การตลาดและประชาสัมพันธ์	กลุ่มตลาดเป้าหมายที่สำคัญในทุกระดับ	รายได้จากการท่องเที่ยวของจังหวัดเพิ่มขึ้น	ระยะเวลาการเข้าพักเฉลี่ยของนักท่องเที่ยว		จังหวัด	มี	สำนักงานการท่องเที่ยวและกีฬาจังหวัด	✓	
สภาพแวดล้อมที่เอื้อต่อการเพิ่มรายได้จากการท่องเที่ยว	ฐานข้อมูล เทคโนโลยี นวัตกรรม และระบบสารสนเทศ	ระบบสารสนเทศ/สื่อที่นำมาใช้ในการให้บริการเพื่อส่งเสริม การท่องเที่ยว	จำนวนผู้เข้าชม website ด้านการท่องเที่ยวของจังหวัด		จังหวัด	มี	สำนักงานการท่องเที่ยวและกีฬาจังหวัด	✓	
สภาพแวดล้อมที่เอื้อต่อการเพิ่มรายได้จากการท่องเที่ยว	ฐานข้อมูล เทคโนโลยี นวัตกรรม และระบบสารสนเทศ	ระบบสารสนเทศ/สื่อที่นำมาใช้ในการให้บริการเพื่อส่งเสริม การท่องเที่ยว	จำนวนโรงแรมในจังหวัดที่มีบริการจองห้องพักออนไลน์		จังหวัด	มี	สำนักงานการท่องเที่ยวและกีฬาจังหวัด	✓	

ตาราง 12 ผังสถิติทางการ “การท่องเที่ยวของจังหวัดอุทัยธานี” (ต่อ)

ห่วงโซ่คุณค่า (VC)	ปัจจัยแห่งความสำเร็จ (CSF)	ตัวชี้วัด	บัญชีสถิติทางการ	การจัดจำแนก	ระดับการนำเสนอผล	สถานะข้อมูล	หน่วยงาน	การจัดส่งข้อมูลให้ส่วนราชการส่วนกลาง	หมายเหตุ
สภาพแวดล้อมที่เอื้อต่อการเพิ่มรายได้จากการท่องเที่ยว	ความตระหนักรู้ด้านความปลอดภัยในการท่องเที่ยว	ระดับความสำเร็จของมาตรการรักษาความปลอดภัยให้กับนักท่องเที่ยวดีขึ้น	จำนวนคดีที่เกิดกับนักท่องเที่ยว		ตำรวจภูธรภาค6 จังหวัด	มี	ตำรวจภูธรจังหวัด	✓	
สภาพแวดล้อมที่เอื้อต่อการเพิ่มรายได้จากการท่องเที่ยว	ความตระหนักรู้ด้านความปลอดภัยในการท่องเที่ยว	ระดับความสำเร็จของมาตรการรักษาความปลอดภัยให้กับนักท่องเที่ยวดีขึ้น	จำนวนอุบัติเหตุทางถนนที่เกิดขึ้นกับนักท่องเที่ยว		ตำรวจภูธรภาค6 จังหวัด	มี	ตำรวจภูธรจังหวัด	✓	
สภาพแวดล้อมที่เอื้อต่อการเพิ่มรายได้จากการท่องเที่ยว	ความตระหนักรู้ด้านความปลอดภัยในการท่องเที่ยว	ระดับความสำเร็จของมาตรการรักษาความปลอดภัยให้กับนักท่องเที่ยวดีขึ้น	จำนวนจุดตรวจเส้นทางสำคัญที่ไปสู่แหล่งท่องเที่ยวในช่วงเทศกาลท่องเที่ยว		ตำรวจภูธรภาค6 จังหวัด	มี	ตำรวจภูธรจังหวัด	✓	
สภาพแวดล้อมที่เอื้อต่อการเพิ่มรายได้จากการท่องเที่ยว	ความตระหนักรู้ด้านความปลอดภัยในการท่องเที่ยว	ระดับความสำเร็จของมาตรการรักษาความปลอดภัยให้กับนักท่องเที่ยวดีขึ้น	จำนวนแหล่งท่องเที่ยวที่ติดตั้งกล้อง CCTV		จังหวัด	ไม่มี	การท่องเที่ยวแห่งประเทศไทย	✗	

ตาราง 12 ผังสถิติทางการ “การท่องเที่ยวของจังหวัดอุทัยธานี” (ต่อ)

ห่วงโซ่ คุณค่า (VC)	ปัจจัยแห่งความสำเร็จ (CSF)	ตัวชี้วัด	บัญชีสถิติทางการ	การจัด จำแนก	ระดับ การ นำเสนอ ผล	สถานะ ข้อมูล	หน่วยงาน	การจัดส่ง ข้อมูลให้ ส่วนราชการ ส่วนกลาง	หมายเหตุ
สภาพแวดล้อม ที่เอื้อต่อการ เพิ่มรายได้จาก การท่องเที่ยว	ความตระหนักรู้ด้านความปลอดภัย ในการท่องเที่ยว	ระดับความสำเร็จของ มาตรการรักษาความ ปลอดภัยให้กับ นักท่องเที่ยวดีขึ้น	จำนวนป้ายแจ้ง เตือนภัยที่อาจเกิด กับนักท่องเที่ยว		จังหวัด	มี	แขวงทางหลวง	X	

3.3 ประเด็นการพัฒนาที่ 3 : ยกระดับการพัฒนาคุณภาพชีวิตตามหลักปรัชญาเศรษฐกิจพอเพียง เสริมสร้างความมั่นคงภายในและความสงบเรียบร้อย

วัตถุประสงค์ เพื่อเน้นการสร้างสังคมอุทัยผาสุก ที่มีความมั่นคงและปลอดภัยในชีวิตและทรัพย์สิน ครอบครัวพร้อมหน้าและอบอุ่น มีสุขภาพกายและสุขภาพใจที่แข็งแรง และมีระบบสวัสดิการของภาครัฐและชุมชนที่หนุนเสริมช่วยเหลือประชาชนและนำสู่สังคมแห่งการพึ่งตนเอง โดยครอบคลุมความสามารถเข้าถึงสวัสดิการของภาครัฐอย่างมีคุณภาพและทั่วถึงด้านสุขภาพอนามัยการสาธารณสุขการศึกษาการมีงานทำ การมีรายได้การอำนวยความสะดวกครอบคลุมเกี่ยวกับการส่งเสริมกิจกรรมทางศาสนา ศิลปวัฒนธรรม และปรัชญาเศรษฐกิจพอเพียง รวมถึงการพัฒนาโครงสร้างพื้นฐานด้านต่างๆและระบบสาธารณูปโภคที่จำเป็นต่อประชาชน

ตัวชี้วัด

1. ร้อยละของประชาชนเข้าถึงสวัสดิการ/บริการภาครัฐ 5 ด้าน (การศึกษา สุขภาพอนามัย ที่อยู่อาศัย การทำงานการมีรายได้ และสวัสดิการทางสังคม)
2. มีต้นแบบศูนย์พัฒนาทักษะชีวิตช่วงวัยต่าง ๆ เพิ่มขึ้น (รร.สว. ชมรมผู้สูงอายุ ศูนย์พัฒนาเด็กเล็ก ศูนย์พัฒนาคุณภาพชีวิตและส่งเสริมอาชีพผู้สูงอายุ) อำเภอละ 1 แห่ง
3. ร้อยละพฤติกรรมที่พึงประสงค์ของผู้สูงอายุ
4. ระดับความสำเร็จในการพัฒนาระบบบริหารจัดการอุปถัมภ์ ภัยพิบัติ และสาธารณภัย
5. จำนวนหน่วยงาน/ชุมชนที่น้อมนำหลักปรัชญาของเศรษฐกิจพอเพียงในการดำเนินชีวิต เป้าหมายเพิ่มขึ้น
6. ร้อยละจำนวนคดีที่จับกุมได้ต่อคดีที่รับแจ้ง และผลการบังคับใช้กฎหมายจราจร (10 ข้อหาหลัก) ที่เพิ่มขึ้น
7. อัตราการเกิดคดีต่อประชากร (กลุ่มชีวิต ร่างกาย เพศ ทรัพย์สิน) ลดลง
8. อัตราผู้ป่วยด้วยโรคเบาหวาน ความดันโลหิตสูง
10. จำนวนผู้ว่างงานลดลง

ในการขับเคลื่อน “ประเด็นการพัฒนาที่ 3 : ยกระดับการพัฒนาคุณภาพชีวิตตามหลักปรัชญาเศรษฐกิจพอเพียง เสริมสร้าง ความมั่นคงภายในและความสงบเรียบร้อย” ของจังหวัดอุทัยธานี โดยภาพรวม พบว่าประชาชนในพื้นที่มีคุณภาพชีวิตที่ดีขึ้น โดยพิจารณาจากสถิติตามฐานความผิดในคดีอาญา ซึ่งถือได้ว่าเป็นหนึ่งในเรื่องที่จังหวัดอุทัยธานีให้ความสำคัญมาโดยตลอด เพื่อหาทางป้องกันไม่ให้เกิดคดีหรือเพื่อป้องกันให้เกิดเหตุการณ์ความผิดที่เกี่ยวข้องกับคดีอาญาน้อยที่สุด โดยในช่วง พ.ศ. 2561 ถึง พ.ศ. 2563 พบว่า คดีอาญาส่วนใหญ่ของจังหวัดอุทัยธานี เป็นคดีความผิดเกี่ยวกับทรัพย์สิน และมีแนวโน้มลดลง โดยคดีส่วนใหญ่เป็นคดีลักทรัพย์

ดังนั้น เพื่อเตรียมการพัฒนาจังหวัดอุทัยธานีในด้านคุณภาพชีวิตให้ครบถ้วนทุกมิติ ซึ่งต้องมีการกำหนดรายการข้อมูลต่าง ๆ ที่เกี่ยวข้องกับการพัฒนาในระดับจังหวัด เพื่อให้มีข้อมูลไปใช้ในการติดตามและประเมินผลการดำเนินงานในจังหวัด จึงดำเนินการจัดทำห่วงโซ่คุณค่า (Value Chain) ที่สอดคล้องกับแผนพัฒนาจังหวัดอุทัยธานี เรื่อง “การพัฒนาคุณภาพชีวิตตามหลักปรัชญาเศรษฐกิจพอเพียง” ของจังหวัดอุทัยธานี และคัดเลือกปัจจัยสู่ความสำเร็จ (Critical Success Factor) พร้อมจัดทำผังสถิติทางการ ที่ประกอบด้วยรายการข้อมูลสถิติทางการที่สามารถนำไปใช้ในการติดตามและประเมินผลในเรื่องดังกล่าวได้ ซึ่งมีรายละเอียดดังนี้

3.3.1 ห่วงโซ่คุณค่า (Value Chain) ที่สอดคล้องกับแผนพัฒนาจังหวัด

แนวคิดการจัดทำห่วงโซ่คุณค่า “ประเด็นการพัฒนาที่ 3 : ยกระดับการพัฒนาคุณภาพชีวิตตามหลักปรัชญาเศรษฐกิจพอเพียง เสริมสร้าง ความมั่นคงภายในและความสงบเรียบร้อย” โดยเริ่มจากการศึกษาห่วงโซ่คุณค่าของประเทศไทย 140 เป้าหมายแผนแม่บทย่อย ภายใต้แผนแม่บทภายใต้ยุทธศาสตร์ชาติ (23 ด้าน)

ประเด็น 11 การพัฒนาศักยภาพคนตลอดช่วงชีวิต มี 5 แผนแม่บทย่อย 6 เป้าหมาย คือ

- แผนแม่บทย่อย 11.1 การสร้างสภาพแวดล้อมที่เอื้อต่อการพัฒนาและเสริมสร้างศักยภาพมนุษย์ เป้าหมาย 110101 ครอบครัวไทยมีความเข้มแข็งและมีจิตสำนึกความเป็นไทย ดำรงชีวิตแบบพอเพียงมากขึ้น

- แผนแม่บทย่อย 11.2 การพัฒนาเด็กตั้งแต่ช่วงตั้งครรภ์จนถึงปฐมวัย เป้าหมาย 110201 เด็กเกิดอย่างมีคุณภาพ มีพัฒนาการสมวัย สามารถเข้าถึงบริการที่มีคุณภาพมากขึ้น

- แผนแม่บทย่อย 11.3 การพัฒนาเด็กตั้งแต่ช่วงวัยเรียน/วัยรุ่น เป้าหมาย 110301 วัยเรียน/วัยรุ่น มีความรู้และทักษะในศตวรรษที่ 21 ครบถ้วน รู้จักคิด วิเคราะห์ รักการเรียนรู้ มีสำนึกพลเมือง มีความกล้าหาญทางจริยธรรม มีความสามารถในการแก้ไขปัญหาปรับตัว สื่อสาร และทำงานร่วมกับผู้อื่นได้อย่างมีประสิทธิภาพตลอดชีวิตดีขึ้น

- แผนแม่บทย่อย 11.4 การพัฒนาและยกระดับศักยภาพวัยแรงงาน เป้าหมาย 110401 แรงงานมีศักยภาพในการเพิ่มผลผลิต มีทักษะ อาชีพสูง ตระหนักในความสำคัญที่จะพัฒนาตนเองให้เต็มศักยภาพ สามารถปรับตัวและเรียนรู้สิ่งใหม่ตามพลวัตของโครงสร้างอาชีพ และความต้องการของตลาดแรงงานเพิ่มขึ้น เป้าหมาย 110402 มีคนไทยที่มีความสามารถและผู้เชี่ยวชาญต่างประเทศ เข้ามาทำวิทยาศาสตร์ เทคโนโลยี และนวัตกรรมในอุตสาหกรรมเป้าหมายเพิ่มขึ้น

- แผนแม่บทย่อย 11.5 การส่งเสริมศักยภาพผู้สูงอายุ เป้าหมาย 110501 ผู้สูงอายุมีคุณภาพชีวิตที่ดี มีความมั่นคงในชีวิต มีทักษะการดำรงชีวิต มีส่วนร่วมในกิจกรรมสังคม สร้างมูลค่าเพิ่มให้แก่สังคมเพิ่มขึ้น

ประเด็น 12 การพัฒนาการเรียนรู้ มี 2 แผนแม่บทย่อย 2 เป้าหมาย คือ

- แผนแม่บทย่อย 12.1 การปฏิรูปกระบวนการเรียนรู้ที่ตอบสนองต่อการเปลี่ยนแปลงในศตวรรษที่ 21 เป้าหมาย 120101 คนไทยได้รับการศึกษาที่มีคุณภาพตามมาตรฐาน มีทักษะการเรียนรู้ และทักษะที่จำเป็นของโลกศตวรรษที่ 21 ในทุกระดับและสามารถเข้าถึงการเรียนรู้อย่างต่อเนื่องตลอดชีวิต

- แผนแม่บทย่อย 12.2 การตระหนักถึงพหุปัญญาของมนุษย์ที่หลากหลาย เป้าหมาย 120201 ประเทศไทยมีระบบข้อมูลเพื่อการส่งเสริมการพัฒนาศักยภาพตามพหุปัญญา เพื่อประโยชน์ในการพัฒนาและการส่งต่อการพัฒนาให้เต็มตามศักยภาพเพิ่มขึ้น

ประเด็น 13 การเสริมสร้างให้คนไทยมีสุขภาวะที่ดี มี 5 แผนแม่บทย่อย 5 เป้าหมาย คือ

- แผนแม่บทย่อย 13.1 การสร้างความรอบรู้ด้านสุขภาวะและการป้องกันและควบคุมปัจจัยเสี่ยงที่คุกคามสุขภาวะ เป้าหมาย 130101 ประชาชนมีความรอบรู้ด้านสุขภาวะสามารถดูแลสุขภาพมีพฤติกรรมสุขภาพที่พึงประสงค์และสามารถป้องกันและลดโรคที่สามารถป้องกันได้เกิดเป็นสังคมบ่มเพาะจิตสำนึกการมีสุขภาพดีสูงขึ้น

- แผนแม่บทย่อย 13.2 การใช้ชุมชนเป็นฐานในการสร้างสภาพแวดล้อมที่เอื้อต่อการมีสุขภาวะที่ดี เป้าหมาย 130201 จำนวนชุมชนสุขภาพดีเพิ่มขึ้น

- แผนแม่บทย่อย 13.3 การพัฒนาระบบบริการสุขภาพที่ทันสมัยสนับสนุนการสร้างสุขภาพที่ดี เป้าหมาย 130301 มีระบบสาธารณสุขที่ได้มาตรฐานที่ประชากรทุกระดับเข้าถึงได้ดีขึ้น

- แผนแม่บทย่อย 13.4 การเข้าถึงบริการสาธารณสุขมีความเหลื่อมล้ำลดลง เป้าหมาย 130401 การกระจายบริการสาธารณสุขอย่างทั่วถึงและมีคุณภาพ

- แผนแม่บทย่อย 13.5 การพัฒนาและสร้างระบบรับมือปรับตัวต่อโรคอุบัติใหม่ อุตบัติซ้ำที่เกิดจากการเปลี่ยนแปลงภูมิอากาศ เป้าหมาย 130501 ประชาชนมีความรอบรู้สุขภาพ เรื่องโรคอุบัติใหม่และโรคอุบัติซ้ำที่เกิดจากการเปลี่ยนแปลงภูมิอากาศมากขึ้น

จากนั้นดำเนินการจัดทำห่วงโซ่คุณค่า (Value Chain) “การพัฒนาคุณภาพชีวิต” ดังภาพ 17 และห่วงโซ่คุณค่า (Value Chain) ที่สอดคล้องกับแผนพัฒนาจังหวัดอุทัยธานี เรื่อง “การพัฒนาคุณภาพชีวิตของจังหวัด” ได้ดังภาพ 16

ห่วงโซ่คุณค่า (ห่วงโซ่คุณค่า (Value Chain) “การพัฒนาคุณภาพชีวิต”



ภาพ 17 ห่วงโซ่คุณค่า (Value Chain) “การพัฒนาคุณภาพชีวิต”

ห่วงโซ่คุณค่า (Value Chain) “การพัฒนาคุณภาพชีวิตของจังหวัดอุทัยธานี”



ภาพ 18 ห่วงโซ่คุณค่า (Value Chain) “การพัฒนาคุณภาพชีวิตของจังหวัดอุทัยธานี”

3.3.2 ผังสถิติทางการ

การจัดทำผังสถิติทางการประเด็นการพัฒนาที่ 3 : : ยกระดับการพัฒนาคุณภาพชีวิตตามหลักปรัชญาเศรษฐกิจพอเพียง เสริมสร้าง ความมั่นคงภายในและความสงบเรียบร้อย หลังจากที่ได้มีการศึกษาแนวทางการพัฒนาจังหวัด (ประเด็นการพัฒนาที่ 3) ที่สอดคล้องกับห่วงโซ่คุณค่า (Value Chain) ที่สอดคล้องกับแผนพัฒนาจังหวัดอุทัยธานีแล้ว จะต้องมีการคัดเลือกปัจจัยสู่ความสำเร็จ (Critical Success Factor) ที่มีความสำคัญในการบริหารงานในจังหวัด จากนั้นจัดทำผังสถิติทางการ “การพัฒนาคุณภาพชีวิตของจังหวัดอุทัยธานี” โดยศึกษายุทธศาสตร์ กลยุทธ์ แนวทางการพัฒนา ตลอดจนตัวชี้วัดภายใต้แผนระดับ 3 เช่น แผนปฏิบัติการกระทรวงมหาดไทย (พ.ศ. 2563-2565) เป็นต้น ที่สอดคล้องกับปัจจัยสู่ความสำเร็จ (Critical Success Factor) พร้อมทั้งกำหนดรายการข้อมูลสถิติที่สำคัญและจำเป็น จึงสามารถสรุปผังสถิติทางการ “การพัฒนาคุณภาพชีวิตของจังหวัดอุทัยธานี” ดังตาราง 13

ตาราง 13 ผังสถิติทางการ “การพัฒนาคุณภาพชีวิตของจังหวัดอุทัยธานี”

ห่วงโซ่คุณค่า (VC)	ปัจจัยแห่งความสำเร็จ (CSF)	ตัวชี้วัด	บัญชีสถิติทางการ	การจัดจำแนก	ระดับการนำเสนอผล	สถานะข้อมูล	หน่วยงาน	การจัดส่งข้อมูลให้ส่วนราชการส่วนกลาง	หมายเหตุ
การสร้างสภาพแวดล้อมที่เอื้อต่อการพัฒนาและเสริมสร้างศักยภาพมนุษย์	กระบวนการสื่อสารทางสังคมเพื่อพัฒนาครอบครัว	ร้อยละที่เพิ่มขึ้นของดัชนีความก้าวหน้าคน (HAI)	ร้อยละของครัวเรือนที่มีหัวหน้าครัวเรือนเดี่ยว (%)		จังหวัด	มี	สำนักงานสภาพัฒนาการเศรษฐกิจและสังคมแห่งชาติ	✓	
การสร้างสภาพแวดล้อมที่เอื้อต่อการพัฒนาและเสริมสร้างศักยภาพมนุษย์	กระบวนการสื่อสารทางสังคมเพื่อพัฒนาครอบครัว	ร้อยละที่เพิ่มขึ้นของดัชนีความก้าวหน้าคน (HAI)	รายได้เฉลี่ยของครัวเรือนต่อเดือน (บาท)		จังหวัด	มี	สำนักงานสถิติจังหวัด	✓	
การสร้างสภาพแวดล้อมที่เอื้อต่อการพัฒนาและเสริมสร้างศักยภาพมนุษย์	กระบวนการสื่อสารทางสังคมเพื่อพัฒนาครอบครัว	ร้อยละที่เพิ่มขึ้นของดัชนีความก้าวหน้าคน (HAI)	สัดส่วนประชากรยากจน (%)		จังหวัด	มี	สำนักงานสภาพัฒนาการเศรษฐกิจและสังคมแห่งชาติ	✓	

ตาราง 13 ผังสถิติทางการ “การพัฒนาคุณภาพชีวิตของจังหวัดอุทัยธานี” (ต่อ)

ห่วงโซ่คุณค่า (VC)	ปัจจัยแห่งความสำเร็จ (CSF)	ตัวชี้วัด	บัญชีสถิติทางการ	การจัด จำแนก	ระดับ การ นำเสนอ ผล	สถานะ ข้อมูล	หน่วยงาน	การจัดส่ง ข้อมูลให้ส่วน ราชการ ส่วนกลาง	หมายเหตุ
การสร้าง สภาพแวดล้อม ที่เอื้อต่อการ พัฒนาและ เสริมสร้าง ศักยภาพมนุษย์	กระบวนการสื่อสาร ทางสังคมเพื่อพัฒนา ครอบครัว	ร้อยละที่เพิ่มขึ้นของดัชนี ความก้าวหน้าคน (HAI)	ร้อยละของครัวเรือนที่มี หนี้สินเพื่อการอุปโภค บริโภค (%)		จังหวัด	มี	สำนักงานสภา พัฒนาการ เศรษฐกิจและ สังคมแห่งชาติ	✓	
การสร้าง สภาพแวดล้อม ที่เอื้อต่อการ พัฒนาและ เสริมสร้าง ศักยภาพมนุษย์	กระบวนการสื่อสาร ทางสังคมเพื่อพัฒนา ครอบครัว	ร้อยละที่เพิ่มขึ้นของดัชนี ความก้าวหน้าคน (HAI)	ร้อยละของครัวเรือนที่มี บ้านและที่ดินเป็นของ ตนเอง (%)		จังหวัด	มี	สำนักงานสถิติ จังหวัด	✓	
การสร้าง สภาพแวดล้อม ที่เอื้อต่อการ พัฒนาและ เสริมสร้าง ศักยภาพมนุษย์	กระบวนการสื่อสาร ทางสังคมเพื่อพัฒนา ครอบครัว	ร้อยละที่เพิ่มขึ้นของดัชนี ความก้าวหน้าคน (HAI)	ค่าสัมประสิทธิ์ความไม่ เสมอภาคของรายได้ หรือ ค่าสัมประสิทธิ์จีนี (%)		จังหวัด	มี	สำนักงานสภา พัฒนาการ เศรษฐกิจและ สังคมแห่งชาติ	✓	

ตาราง 13 ผังสถิติทางการ “การพัฒนาคุณภาพชีวิตของจังหวัดอุทัยธานี” (ต่อ)

ห่วงโซ่คุณค่า (VC)	ปัจจัยแห่งความสำเร็จ (CSF)	ตัวชี้วัด	บัญชีสถิติทางการ	การจัด จำแนก	ระดับ การ นำเสนอ ผล	สถานะ ข้อมูล	หน่วยงาน	การจัดส่ง ข้อมูลให้ส่วน ราชการ ส่วนกลาง	หมายเหตุ
การสร้าง สภาพแวดล้อม ที่เอื้อต่อการ พัฒนาและ เสริมสร้าง ศักยภาพมนุษย์	กลไกที่เอื้อต่อการ พัฒนาครอบครัวและ เสริมสร้างศักยภาพ มนุษย์	ร้อยละที่เพิ่มขึ้นของดัชนี ความก้าวหน้าคน (HAI)	ร้อยละของประชาชนที่ใช้ สิทธิเลือกตั้ง/ลงมติ		จังหวัด	มี	สำนักงาน คณะกรรมการ การเลือกตั้ง จังหวัด	✓	
การสร้าง สภาพแวดล้อม ที่เอื้อต่อการ พัฒนาและ เสริมสร้าง ศักยภาพมนุษย์	กลไกที่เอื้อต่อการ พัฒนาครอบครัวและ เสริมสร้างศักยภาพ มนุษย์	ร้อยละที่เพิ่มขึ้นของดัชนี ความก้าวหน้าคน (HAI)	ร้อยละของครัวเรือนที่เป็น สมาชิกกลุ่ม/องค์กรใน ท้องถิ่น (%)		จังหวัด	มี	สำนักงาน พัฒนาชุมชน จังหวัด	✓	
การสร้าง สภาพแวดล้อม ที่เอื้อต่อการ พัฒนาและ เสริมสร้าง ศักยภาพมนุษย์	กลไกที่เอื้อต่อการ พัฒนาครอบครัวและ เสริมสร้างศักยภาพ มนุษย์	ร้อยละที่เพิ่มขึ้นของดัชนี ความก้าวหน้าคน (HAI)	ร้อยละของครัวเรือนที่มี ส่วนร่วมทำกิจกรรม สาธารณะของหมู่บ้าน (%)		จังหวัด	มี	สำนักงาน พัฒนาชุมชน จังหวัด	✓	

ตาราง 13 ผังสถิติทางการ “การพัฒนาคุณภาพชีวิตของจังหวัดอุทัยธานี” (ต่อ)

ห่วงโซ่คุณค่า (VC)	ปัจจัยแห่งความสำเร็จ (CSF)	ตัวชี้วัด	บัญชีสถิติทางการ	การจัด จำแนก	ระดับ การ นำเสนอ ผล	สถานะ ข้อมูล	หน่วยงาน	การจัดส่ง ข้อมูลให้ส่วน ราชการ ส่วนกลาง	หมา ย เหตุ
การสร้าง สภาพแวดล้อม ที่เอื้อต่อการ พัฒนาและ เสริมสร้าง ศักยภาพมนุษย์	กลไกที่เอื้อต่อการ พัฒนาครอบครัวและ เสริมสร้างศักยภาพ มนุษย์	จำนวนครัวเรือนมีความ อบอุ่นเพิ่มขึ้น	จำนวนครัวเรือนมีความ อบอุ่นในรอบปี		จังหวัด	มี	สำนักงาน พัฒนาชุมชน จังหวัด	✓	
การสร้าง สภาพแวดล้อม ที่เอื้อต่อการ พัฒนาและ เสริมสร้าง ศักยภาพมนุษย์	กลไกที่เอื้อต่อการ พัฒนาครอบครัวและ เสริมสร้างศักยภาพ มนุษย์	จำนวนครอบครัวที่ย่ำ ร้าง ลดลง	จำนวนครอบครัวที่ย่ำร้าง ในรอบปี		จังหวัด	มี	สำนักงาน ปกครอง จังหวัด	✓	
การสร้าง สภาพแวดล้อม ที่เอื้อต่อการ พัฒนาและ เสริมสร้าง ศักยภาพมนุษย์	กลไกที่เอื้อต่อการ พัฒนาครอบครัวและ เสริมสร้างศักยภาพ มนุษย์	จำนวนเด็กที่ได้อยู่ใน ครอบครัวทดแทนถาวร ตามกฎหมาย	จำนวนเด็กที่ได้รับการจด ทะเบียนบุตรบุญธรรมตาม กฎหมาย		จังหวัด	มี	สำนักงาน พัฒนาสังคม และความ มั่นคงของ มนุษย์ จังหวัด	✓	

ตาราง 13 ผังสถิติทางการ “การพัฒนาคุณภาพชีวิตของจังหวัดอุทัยธานี” (ต่อ)

ห่วงโซ่คุณค่า (VC)	ปัจจัยแห่งความสำเร็จ (CSF)	ตัวชี้วัด	บัญชีสถิติทางการ	การจัดจำแนก	ระดับการนำเสนอผล	สถานะข้อมูล	หน่วยงาน	การจัดส่งข้อมูลให้ส่วนราชการส่วนกลาง	หมายเหตุ
การสร้างสภาพแวดล้อมที่เอื้อต่อการพัฒนาและเสริมสร้างศักยภาพมนุษย์	กลไกที่เอื้อต่อการพัฒนาครอบครัวและเสริมสร้างศักยภาพมนุษย์	จำนวนครอบครัวที่มีสมาชิกในครอบครัวกระทำความรุนแรงต่อกันลดลง	จำนวนครอบครัวที่มีสมาชิกในครอบครัวกระทำความรุนแรงต่อกันในรอบปี		จังหวัด	มี	สำนักงานพัฒนาสังคมและความมั่นคงของมนุษย์จังหวัด	✓	
การสร้างสภาพแวดล้อมที่เอื้อต่อการพัฒนาและเสริมสร้างศักยภาพมนุษย์	กลไกที่เอื้อต่อการพัฒนาครอบครัวและเสริมสร้างศักยภาพมนุษย์	อัตราการฆ่าตัวตายในรอบปีที่ผ่านมาลดลง	อัตราการฆ่าตัวตายในรอบปีที่ผ่านมา		จังหวัด	มี	สำนักงานสาธารณสุขจังหวัด	✓	
การสร้างสภาพแวดล้อมที่เอื้อต่อการพัฒนาและเสริมสร้างศักยภาพมนุษย์	การพัฒนาเมือง และชุมชนให้น่าอยู่ มีระบบสาธารณูปโภคที่ดี	จำนวนครัวเรือนที่อาศัยในสภาพแวดล้อมไม่เหมาะสม ลดลง	จำนวนครัวเรือนที่อาศัยในสภาพแวดล้อมไม่เหมาะสม ในรอบปี		จังหวัด	มี	สำนักงานพัฒนาสังคมและความมั่นคงของมนุษย์จังหวัด	✓	

ตาราง 13 ผังสถิติทางการ “การพัฒนาคุณภาพชีวิตของจังหวัดอุทัยธานี” (ต่อ)

ห่วงโซ่คุณค่า (VC)	ปัจจัยแห่งความสำเร็จ (CSF)	ตัวชี้วัด	บัญชีสถิติทางการ	การจัด จำแนก	ระดับ การ นำเสนอ ผล	สถานะ ข้อมูล	หน่วยงาน	การจัดส่ง ข้อมูลให้ส่วน ราชการ ส่วนกลาง	หมายเหตุ
การสร้าง สภาพแวดล้อม ที่เอื้อต่อการ พัฒนาและ เสริมสร้าง ศักยภาพมนุษย์	การพัฒนาเมือง และ ชุมชนให้น่าอยู่ มีระบบ สาธารณสุขปลอดภัย	ร้อยละที่เพิ่มขึ้นของดัชนี ความก้าวหน้าคน (HAI)	ร้อยละของหมู่บ้านที่ถนน สายหลักใช้การได้ตลอดปี (%)		จังหวัด	มี	สำนักงาน พัฒนาชุมชน จังหวัด	✓	
การสร้าง สภาพแวดล้อม ที่เอื้อต่อการ พัฒนาและ เสริมสร้าง ศักยภาพมนุษย์	การพัฒนาเมือง และ ชุมชนให้น่าอยู่ มีระบบ สาธารณสุขปลอดภัย	ร้อยละที่เพิ่มขึ้นของดัชนี ความก้าวหน้าคน (HAI)	จำนวนอุบัติเหตุทางถนน ต่อประชากรแสนคน		จังหวัด	มี	สำนักงานสภา พัฒนาการ เศรษฐกิจและ สังคมแห่งชาติ	✓	
การสร้าง สภาพแวดล้อม ที่เอื้อต่อการ พัฒนาและ เสริมสร้าง ศักยภาพมนุษย์	การพัฒนาเมือง และ ชุมชนให้น่าอยู่ มีระบบ สาธารณสุขปลอดภัย	ร้อยละของอุบัติเหตุทาง ถนนที่ลดลง	จำนวนครั้งของการเกิด อุบัติเหตุ		ภาค 6	มี	ตำรวจภูธร จังหวัด	✓	

ตาราง 13 ผังสถิติทางการ “การพัฒนาคุณภาพชีวิตของจังหวัดอุทัยธานี” (ต่อ)

ห่วงโซ่คุณค่า (VC)	ปัจจัยแห่งความสำเร็จ (CSF)	ตัวชี้วัด	บัญชีสถิติทางการ	การจัด จำแนก	ระดับ การ นำเสนอ ผล	สถานะ ข้อมูล	หน่วยงาน	การจัดส่ง ข้อมูลให้ส่วน ราชการ ส่วนกลาง	หมายเหตุ
การสร้าง สภาพแวดล้อม ที่เอื้อต่อการ พัฒนาและ เสริมสร้าง ศักยภาพมนุษย์	การพัฒนาเมือง และ ชุมชนให้น่าอยู่ มีระบบ สาธารณูปโภคที่ดี	จำนวนประชากรที่ได้รับ อุบัติเหตุจากยานพาหนะ ลดลง	จำนวนประชากรที่ได้รับ อุบัติเหตุทางถนนในรอบปี		ตำรวจ ภูธร ภาค6 จังหวัด	มี	ตำรวจภูธร จังหวัด	✓	
การสร้าง สภาพแวดล้อม ที่เอื้อต่อการ พัฒนาและ เสริมสร้าง ศักยภาพมนุษย์	การพัฒนาเมือง และ ชุมชนให้น่าอยู่ มีระบบ สาธารณูปโภคที่ดี	อัตราการเสียชีวิตจาก อุบัติเหตุทางถนนลดลง	จำนวนผู้เสียชีวิตจาก อุบัติเหตุทางถนน		ตำรวจ ภูธร ภาค6 จังหวัด	มี	ตำรวจภูธร จังหวัด	✓	
การสร้าง สภาพแวดล้อม ที่เอื้อต่อการ พัฒนาและ เสริมสร้าง ศักยภาพมนุษย์	การพัฒนาเมือง และ ชุมชนให้น่าอยู่ มีระบบ สาธารณูปโภคที่ดี	การรณรงค์ป้องกัน อุบัติเหตุ ทางถนน	จำนวนการจัดตั้งศูนย์ รณรงค์ เพื่อลดการเกิด อุบัติเหตุทางถนน		ตำรวจ ภูธร ภาค6 จังหวัด	มี	ตำรวจภูธร จังหวัด	✓	

ตาราง 13 ผังสถิติทางการ “การพัฒนาคุณภาพชีวิตของจังหวัดอุทัยธานี” (ต่อ)

ห่วงโซ่คุณค่า (VC)	ปัจจัยแห่งความสำเร็จ (CSF)	ตัวชี้วัด	บัญชีสถิติทางการ	การจัดจำแนก	ระดับการนำเสนอผล	สถานะข้อมูล	หน่วยงาน	การจัดส่งข้อมูลให้ส่วนราชการส่วนกลาง	หมายเหตุ
การสร้างสภาพแวดล้อมที่เอื้อต่อการพัฒนาและเสริมสร้างศักยภาพมนุษย์	การพัฒนาเมือง และชุมชนให้น่าอยู่ มีระบบสาธารณูปโภคที่ดี	การรณรงค์ป้องกันอุบัติเหตุ ทางถนน	จำนวนจุดตรวจช่วงเทศกาล สงกรานต์/ปีใหม่		ตำรวจภูธรภาค6 จังหวัด	มี	ตำรวจภูธรจังหวัด	✓	
การสร้างสภาพแวดล้อมที่เอื้อต่อการพัฒนาและเสริมสร้างศักยภาพมนุษย์	การพัฒนาเมือง และชุมชนให้น่าอยู่ มีระบบสาธารณูปโภคที่ดี	ร้อยละของการจับกุมในคดี อาชญากรรมที่เพิ่มขึ้น	จำนวนคดีอาชญากรรมที่รับแจ้ง	กลุ่มคดี	ตำรวจภูธรภาค6 จังหวัด	มี	ตำรวจภูธรจังหวัด	✓	
การสร้างสภาพแวดล้อมที่เอื้อต่อการพัฒนาและเสริมสร้างศักยภาพมนุษย์	การพัฒนาเมือง และชุมชนให้น่าอยู่ มีระบบสาธารณูปโภคที่ดี	ร้อยละของการจับกุมในคดี อาชญากรรมที่เพิ่มขึ้น	จำนวนคดีที่จับกุมได้	กลุ่มคดี	ตำรวจภูธรภาค6 จังหวัด	มี	ตำรวจภูธรจังหวัด	✓	

ตาราง 13 ผังสถิติทางการ “การพัฒนาคุณภาพชีวิตของจังหวัดอุทัยธานี” (ต่อ)

ห่วงโซ่คุณค่า (VC)	ปัจจัยแห่งความสำเร็จ (CSF)	ตัวชี้วัด	บัญชีสถิติทางการ	การจัด จำแนก	ระดับ การ นำเสนอ ผล	สถานะ ข้อมูล	หน่วยงาน	การจัดส่ง ข้อมูลให้ส่วน ราชการ ส่วนกลาง	หมายเหตุ
การสร้าง สภาพแวดล้อม ที่เอื้อต่อการ พัฒนาและ เสริมสร้าง ศักยภาพมนุษย์	การพัฒนาเมือง และ ชุมชนให้น่าอยู่ มีระบบ สาธารณูปโภคที่ดี	ร้อยละของหมู่บ้าน/ ชุมชนที่มี การจัดตั้งชุด อาสาสมัครตำรวจ ชุมชน/ชุดรักษาความ ปลอดภัย หมู่บ้าน	จำนวนหมู่บ้าน/ชุมชนที่มี การจัดตั้งชุดอาสาสมัคร ตำรวจ		จังหวัด	มี	ตำรวจภูธร จังหวัด	✓	
การสร้าง สภาพแวดล้อม ที่เอื้อต่อการ พัฒนาและ เสริมสร้าง ศักยภาพมนุษย์	การพัฒนาเมือง และ ชุมชนให้น่าอยู่ มีระบบ สาธารณูปโภคที่ดี	ร้อยละของหมู่บ้าน/ ชุมชนที่มี การจัดตั้งชุด อาสาสมัครตำรวจ ชุมชน/ชุดรักษาความ ปลอดภัย หมู่บ้าน	จำนวนหมู่บ้าน/ชุมชนที่มี การจัดตั้ง ชุดรักษาความ ปลอดภัยหมู่บ้าน		อำเภอ	มี	ที่ทำการ ปกครอง จังหวัด	✓	
การสร้าง สภาพแวดล้อม ที่เอื้อต่อการ พัฒนาและ เสริมสร้าง ศักยภาพมนุษย์	การพัฒนาเมือง และ ชุมชนให้น่าอยู่ มีระบบ สาธารณูปโภคที่ดี	จำนวนร้านค้า/ เหล้า/ บุหรื ที่ปฏิบัติตาม กฎหมาย	จำนวนร้านค้า/ เหล้า/ บุหรื ที่ปฏิบัติตาม กฎหมาย		จังหวัด	มี	สำนักงาน สรรพสามิต จังหวัด	✓	

ตาราง 13 ผังสถิติทางการ “การพัฒนาคุณภาพชีวิตของจังหวัดอุทัยธานี” (ต่อ)

ห่วงโซ่คุณค่า (VC)	ปัจจัยแห่งความสำเร็จ (CSF)	ตัวชี้วัด	บัญชีสถิติทางการ	การจัด จำแนก	ระดับ การ นำเสนอ ผล	สถานะ ข้อมูล	หน่วยงาน	การจัดส่ง ข้อมูลให้ส่วน ราชการ ส่วนกลาง	หมายเหตุ
การสร้าง สภาพแวดล้อม ที่เอื้อต่อการ พัฒนาและ เสริมสร้าง ศักยภาพมนุษย์	การพัฒนาเมือง และ ชุมชนให้น่าอยู่ มีระบบ สาธารณูปโภคที่ดี	จำนวนวัด	จำนวนวัด		จังหวัด	มี	สำนักงานพุทธ ศาสนาจังหวัด	✓	
การสร้าง สภาพแวดล้อม ที่เอื้อต่อการ พัฒนาและ เสริมสร้าง ศักยภาพมนุษย์	การพัฒนาเมือง และ ชุมชนให้น่าอยู่ มีระบบ สาธารณูปโภคที่ดี	จำนวนมัสยิด	จำนวนมัสยิด		จังหวัด	มี	สำนักงาน วัฒนธรรม จังหวัด	✓	
การสร้าง สภาพแวดล้อม ที่เอื้อต่อการ พัฒนาและ เสริมสร้าง ศักยภาพมนุษย์	การพัฒนาเมือง และ ชุมชนให้น่าอยู่ มีระบบ สาธารณูปโภคที่ดี	จำนวนคริสตจักร	จำนวนคริสตจักร		จังหวัด	มี	สำนักงาน วัฒนธรรม จังหวัด	✓	

ตาราง 13 ผังสถิติทางการ “การพัฒนาคุณภาพชีวิตของจังหวัดอุทัยธานี” (ต่อ)

ห่วงโซ่คุณค่า (VC)	ปัจจัยแห่งความสำเร็จ (CSF)	ตัวชี้วัด	บัญชีสถิติทางการ	การจัด จำแนก	ระดับ การ นำเสนอ ผล	สถานะ ข้อมูล	หน่วยงาน	การจัดส่ง ข้อมูลให้ส่วน ราชการ ส่วนกลาง	หมายเหตุ
การสร้าง สภาพแวดล้อม ที่เอื้อต่อการ พัฒนาและ เสริมสร้าง ศักยภาพมนุษย์	การพัฒนาเมือง และ ชุมชนให้น่าอยู่ มีระบบ สาธารณสุขปลอดภัย	จำนวนครัวเรือนที่มี สภาพที่อยู่อาศัยไม่มั่นคง ถาวรลดลง	จำนวนครัวเรือนที่มีสภาพ ที่อยู่อาศัยไม่มั่นคงถาวร ในรอบปี		จังหวัด	มี	สำนักงาน พัฒนาชุมชน จังหวัด	✓	
การสร้าง สภาพแวดล้อม ที่เอื้อต่อการ พัฒนาและ เสริมสร้าง ศักยภาพมนุษย์	การพัฒนาเมือง และ ชุมชนให้น่าอยู่ มีระบบ สาธารณสุขปลอดภัย	จำนวนครัวเรือนที่มีน้ำ สำหรับอุปโภคเพียงพอ ตลอดปี	จำนวนครัวเรือนที่มีน้ำ สำหรับอุปโภค - บริโภค เพียงพอตลอดปี		จังหวัด	มี	สำนักงาน พัฒนาชุมชน จังหวัด	✓	
การสร้าง สภาพแวดล้อม ที่เอื้อต่อการ พัฒนาและ เสริมสร้าง ศักยภาพมนุษย์	การพัฒนาเมือง และ ชุมชนให้น่าอยู่ มีระบบ สาธารณสุขปลอดภัย	ร้อยละของครัวเรือนที่มี ไฟฟ้าใช้	ร้อยละของครัวเรือนที่มี ไฟฟ้าใช้		จังหวัด	มี	สำนักงาน พัฒนาชุมชน จังหวัด	✓	

ตาราง 13 ผังสถิติทางการ “การพัฒนาคุณภาพชีวิตของจังหวัดอุทัยธานี” (ต่อ)

ห่วงโซ่คุณค่า (VC)	ปัจจัยแห่งความสำเร็จ (CSF)	ตัวชี้วัด	บัญชีสถิติทางการ	การจัด จำแนก	ระดับ การ นำเสนอ ผล	สถานะ ข้อมูล	หน่วยงาน	การจัดส่ง ข้อมูลให้ส่วน ราชการ ส่วนกลาง	หมายเหตุ
การสร้าง สภาพแวดล้อม ที่เอื้อต่อการ พัฒนาและ เสริมสร้าง ศักยภาพมนุษย์	การพัฒนาเมือง และ ชุมชนให้น่าอยู่ มีระบบ สาธารณูปโภคที่ดี	ร้อยละที่เพิ่มขึ้นของดัชนี ความก้าวหน้าคน (HAI)	ร้อยละของประชากรที่มี โทรศัพท์มือถือ (%)		จังหวัด	มี	สำนักงานสถิติ จังหวัด	✓	
การสร้าง สภาพแวดล้อม ที่เอื้อต่อการ พัฒนาและ เสริมสร้าง ศักยภาพมนุษย์	การพัฒนาเมือง และ ชุมชนให้น่าอยู่ มีระบบ สาธารณูปโภคที่ดี	ร้อยละที่เพิ่มขึ้นของดัชนี ความก้าวหน้าคน (HAI)	ร้อยละของประชากรที่ เข้าถึงอินเทอร์เน็ต (%)		จังหวัด	มี	สำนักงานสถิติ จังหวัด	✓	
การพัฒนาเด็ก ตั้งแต่ช่วง ตั้งครรภ์จนถึง ปฐมวัย	เด็กเกิดอย่างมีคุณภาพ	ร้อยละที่เพิ่มขึ้นของดัชนี ความก้าวหน้าคน (HAI)	ร้อยละของทารกแรกเกิดที่ มีน้ำหนักต่ำกว่าเกณฑ์ (%)		จังหวัด	มี	สำนักงาน สาธารณสุข จังหวัด	✓	
การพัฒนาเด็ก ตั้งแต่ช่วง ตั้งครรภ์จนถึง ปฐมวัย	การเจริญเติบโตและ พัฒนาสมวัย	จำนวนเด็กที่ได้รับ สวัสดิการเงินอุดหนุน	จำนวนเด็กที่ได้รับ สวัสดิการเงินอุดหนุน		จังหวัด	มี	สำนักงาน พัฒนาสังคม และความ มั่นคงของ มนุษย์ จังหวัด	✓	

ตาราง 13 ผังสถิติทางการ “การพัฒนาคุณภาพชีวิตของจังหวัดอุทัยธานี” (ต่อ)

ห่วงโซ่คุณค่า (VC)	ปัจจัยแห่งความสำเร็จ (CSF)	ตัวชี้วัด	บัญชีสถิติทางการ	การจัด จำแนก	ระดับ การ นำเสนอ ผล	สถานะ ข้อมูล	หน่วยงาน	การจัดส่ง ข้อมูลให้ส่วน ราชการ ส่วนกลาง	หมายเหตุ
การพัฒนาเด็ก ตั้งแต่ช่วง ตั้งครรภ์จนถึง ปฐมวัย	การเจริญเติบโตและ พัฒนาสมวัย	จำนวนสถานรับเลี้ยงเด็ก เอกชนที่จดทะเบียนแล้ว มีการบริหารจัดการและ ส่งเสริมกระบวนการ เรียนรู้แก่เด็กให้มี คุณภาพตามมาตรฐาน สถาบันพัฒนาเด็ก ปฐมวัยแห่งชาติ ผ่าน เกณฑ์ขั้นต้นระดับ C ขึ้น ไป	จำนวนสถานรับเลี้ยงเด็ก เอกชนที่จดทะเบียนแล้ว มี การบริหารจัดการและ ส่งเสริมกระบวนการเรียนรู้ แก่เด็กให้มีคุณภาพตาม มาตรฐานสถาบันพัฒนา เด็กปฐมวัยแห่งชาติ ผ่าน เกณฑ์ขั้นต้นระดับ C ขึ้น ไป		จังหวัด	มี	สำนักงาน พัฒนาสังคม และความ มั่นคงของ มนุษย์ จังหวัด	✓	
การพัฒนาเด็ก ตั้งแต่ช่วง ตั้งครรภ์จนถึง ปฐมวัย	การเจริญเติบโตและ พัฒนาสมวัย	ร้อยละของเด็กแรกเกิดถึง 12 ปีได้รับวัคซีนป้องกัน โรคครบตามตารางสร้าง เสริมภูมิคุ้มกันโรค	จำนวนเด็กแรกเกิดถึง 12 ปี ได้รับวัคซีนป้องกันโรคครบ ตามตารางสร้างเสริม ภูมิคุ้มกันโรค		จังหวัด	มี	สำนักงาน สาธารณสุข จังหวัด	✓	
การพัฒนาเด็ก ตั้งแต่ช่วง ตั้งครรภ์จนถึง ปฐมวัย	การเจริญเติบโตและ พัฒนาสมวัย	จำนวนโครงการที่ส่งเสริม ความรู้ ทักษะ สุขภาวะที่ ดีสำหรับเด็กและเยาวชน	จำนวนโครงการ/กิจกรรมที่ ส่งเสริมความรู้ ทักษะ สุขภาวะที่ดีสำหรับเด็กและ เยาวชน		จังหวัด	มี	สำนักงาน สาธารณสุข จังหวัด	✓	
การพัฒนาเด็ก ตั้งแต่ช่วงวัย เรียน/วัยรุ่น	เด็กและเยาวชนใน ศตวรรษที่ 21	ร้อยละที่เพิ่มขึ้นของดัชนี ความ ก้าวหน้าคน (HAI)	ร้อยละของเด็กอายุ 15-17 ปี ที่ทำงาน (%)		จังหวัด	มี	สำนักงานสถิติ จังหวัด	✓	

ตาราง 13 ผังสถิติทางการ “การพัฒนาคุณภาพชีวิตของจังหวัดอุทัยธานี” (ต่อ)

ห่วงโซ่คุณค่า (VC)	ปัจจัยแห่งความสำเร็จ (CSF)	ตัวชี้วัด	บัญชีสถิติทางการ	การจัดจำแนก	ระดับการนำเสนอผล	สถานะข้อมูล	หน่วยงาน	การจัดส่งข้อมูลให้ส่วนราชการส่วนกลาง	หมายเหตุ
การพัฒนาเด็กตั้งแต่ช่วงวัยเรียน/วัยรุ่น	เด็กและเยาวชนในศตวรรษที่ 21	จำนวนเด็กและเยาวชนที่เข้าร่วมกิจกรรมการพัฒนาเด็กและเยาวชน	จำนวนเด็กและเยาวชนที่เข้าร่วมกิจกรรมการพัฒนาเด็กและเยาวชน		จังหวัด	มี	สำนักงานพัฒนาสังคมและความมั่นคงของมนุษย์จังหวัด	✓	
การพัฒนาเด็กตั้งแต่ช่วงวัยเรียน/วัยรุ่น	เด็กและเยาวชนในศตวรรษที่ 21	ร้อยละที่เพิ่มขึ้นของดัชนีความก้าวหน้าคน (HAI)	อัตราการเข้าเรียนรวมระดับมัธยมศึกษาตอนปลายและอาชีวศึกษา (%)		จังหวัด	มี	สำนักงานเขตพื้นที่การศึกษา	✓	
การพัฒนาเด็กตั้งแต่ช่วงวัยเรียน/วัยรุ่น	เด็กและเยาวชนในศตวรรษที่ 21	ร้อยละที่เพิ่มขึ้นของดัชนีความก้าวหน้าคน (HAI)	ค่าเฉลี่ยระดับสติปัญญา (IQ) ของเด็กนักเรียนไทยชั้นประถมศึกษาปีที่ 1 (คะแนน)		จังหวัด	มี	สำนักงานสาธารณสุขจังหวัด	✓	
การพัฒนาเด็กตั้งแต่ช่วงวัยเรียน/วัยรุ่น	เด็กและเยาวชนในศตวรรษที่ 21	ร้อยละของผู้เรียนต่อประชากรวัยเรียนที่ได้รับการศึกษาเพิ่มขึ้น	ร้อยละของผู้เรียนต่อประชากรวัยเรียนที่ได้รับการศึกษาในรอบปี		พื้นที่การศึกษา	มี	สำนักงานเขตพื้นที่การศึกษาเขต 1 และเขต 2	✓	
การพัฒนาเด็กตั้งแต่ช่วงวัยเรียน/วัยรุ่น	เด็กและเยาวชนในศตวรรษที่ 21	อัตราการออกกลางคันของเด็กวัยเรียน ลดลง	อัตราการออกกลางคันของเด็กวัยเรียน ในรอบปี		พื้นที่การศึกษา	มี	สำนักงานเขตพื้นที่การศึกษาเขต 1 และเขต 2	✓	

ตาราง 13 ผังสถิติทางการ “การพัฒนาคุณภาพชีวิตของจังหวัดอุทัยธานี” (ต่อ)

ห่วงโซ่คุณค่า (VC)	ปัจจัยแห่งความสำเร็จ (CSF)	ตัวชี้วัด	บัญชีสถิติทางการ	การจัด จำแนก	ระดับ การ นำเสนอ ผล	สถานะ ข้อมูล	หน่วยงาน	การจัดส่ง ข้อมูลให้ส่วน ราชการ ส่วนกลาง	หมายเหตุ
การพัฒนาเด็ก ตั้งแต่ช่วงวัย เรียน/วัยรุ่น	เด็กและเยาวชนใน ศตวรรษที่ 21	จำนวนเด็กและเยาวชนที่ ถูกดำเนินคดีในสถาน พินิจในรอบปี ลดลง	จำนวนเด็กและเยาวชนที่ ถูกดำเนินคดีในสถานพินิจ ในรอบปี		จังหวัด	มี	สถานพินิจและ คุ้มครองเด็ก และเยาวชน จังหวัด	✓	
การพัฒนาเด็ก ตั้งแต่ช่วงวัย เรียน/วัยรุ่น	เด็กและเยาวชนใน ศตวรรษที่ 21	จำนวนนักเรียน ประถมศึกษาปีที่ 6 มี ผลสัมฤทธิ์ทางการเรียน จากการทดสอบ	จำนวนนักเรียนชั้น ประถมศึกษาปีที่ 6 มี ผลสัมฤทธิ์ทางการเรียน จากการทดสอบระดับชาติ		พื้นที่การ ศึกษา	มี	สำนักงานเขต พื้นที่การศึกษา เขต 1 และเขต 2	✓	
การพัฒนาเด็ก ตั้งแต่ช่วงวัย เรียน/วัยรุ่น	เด็กและเยาวชนใน ศตวรรษที่ 21	จำนวนนักเรียนชั้น มัธยมศึกษาปีที่ 3 มี ผลสัมฤทธิ์ทางการเรียน จากการทดสอบ ระดับชาติ (O-NET) กลุ่มสาระหลัก ที่เพิ่มขึ้น	จำนวนนักเรียนชั้น มัธยมศึกษาปีที่ 3 มี ผลสัมฤทธิ์ทางการเรียน จากการทดสอบระดับชาติ (O-NET) กลุ่มสาระหลัก		จังหวัด	มี	สำนักงานเขต พื้นที่การศึกษา มัธยมศึกษา	✓	
การพัฒนาเด็ก ตั้งแต่ช่วงวัย เรียน/วัยรุ่น	เด็กและเยาวชนใน ศตวรรษที่ 21	จำนวนนักเรียนชั้น มัธยมศึกษาปีที่ 6 มี ผลสัมฤทธิ์ทางการเรียน จากการทดสอบ ระดับชาติ (O-NET) กลุ่มสาระหลัก ที่เพิ่มขึ้น	จำนวนนักเรียนชั้น มัธยมศึกษาปีที่ 6 มี ผลสัมฤทธิ์ทางการเรียน จากการทดสอบระดับชาติ (O-NET) กลุ่มสาระหลัก		จังหวัด	มี	สำนักงานเขต พื้นที่การศึกษา มัธยมศึกษา	✓	

ตาราง 13 ผังสถิติทางการ “การพัฒนาคุณภาพชีวิตของจังหวัดอุทัยธานี” (ต่อ)

ห่วงโซ่คุณค่า (VC)	ปัจจัยแห่งความสำเร็จ (CSF)	ตัวชี้วัด	บัญชีสถิติทางการ	การจัดจำแนก	ระดับการนำเสนอผล	สถานะข้อมูล	หน่วยงาน	การจัดส่งข้อมูลให้ส่วนราชการส่วนกลาง	หมายเหตุ
การพัฒนาเด็กตั้งแต่ช่วงวัยเรียน/วัยรุ่น	เด็กและเยาวชนในศตวรรษที่ 21	จำนวนโรงเรียนที่เข้าร่วมโครงการ TO BE Number One	จำนวนโรงเรียนที่เข้าร่วมโครงการ TO BE Number One		จังหวัด	มี	สำนักงานสาธารณสุขจังหวัด	✓	
การพัฒนาเด็กตั้งแต่ช่วงวัยเรียน/วัยรุ่น	เด็กและเยาวชนในศตวรรษที่ 21	จำนวนสมาชิกโครงการ TO BE Number One	จำนวนสมาชิกโครงการ TO BE Number One		จังหวัด	มี	สำนักงานสาธารณสุขจังหวัด	✓	
การพัฒนาเด็กตั้งแต่ช่วงวัยเรียน/วัยรุ่น	การบริหารจัดการระบบการเรียนรู้	ร้อยละที่เพิ่มขึ้นของดัชนีความก้าวหน้าคน (HAI)	คะแนนเฉลี่ยการทดสอบ O-Net ระดับมัธยมศึกษาตอนปลาย (%)		จังหวัด	มี	สำนักงานเขตพื้นที่การศึกษา มัธยมศึกษา	✓	
การพัฒนาเด็กตั้งแต่ช่วงวัยเรียน/วัยรุ่น	การบริหารจัดการระบบการเรียนรู้	จำนวนสถานศึกษาที่ผ่านการรับรองคุณภาพภายนอกจากสำนักงานรับรองมาตรฐานและประเมินคุณภาพการศึกษา (สมศ.)	จำนวนสถานศึกษาที่ผ่านการรับรองคุณภาพภายนอกจากสำนักงานรับรองมาตรฐานและประเมินคุณภาพการศึกษา (สมศ.) ในรอบปี		พื้นที่การศึกษา	มี	สำนักงานเขตพื้นที่การศึกษา 1 และ 2	✓	
การพัฒนาเด็กตั้งแต่ช่วงวัยเรียน/วัยรุ่น	การบริหารจัดการระบบการเรียนรู้	จำนวนสถานศึกษาที่ได้รับการติดตามประเมินผลและนิเทศน์การศึกษาอย่างมีคุณภาพ	จำนวนสถานศึกษาที่ได้รับการติดตามประเมินผลและนิเทศน์การศึกษาอย่างมีคุณภาพในรอบปี		พื้นที่การศึกษา	มี	สำนักงานเขตพื้นที่การศึกษา 1 และ 2	✓	

ตาราง 13 ผังสถิติทางการ “การพัฒนาคุณภาพชีวิตของจังหวัดอุทัยธานี” (ต่อ)

ห่วงโซ่คุณค่า (VC)	ปัจจัยแห่งความสำเร็จ (CSF)	ตัวชี้วัด	บัญชีสถิติทางการ	การจัด จำแนก	ระดับ การ นำเสนอ ผล	สถานะ ข้อมูล	หน่วยงาน	การจัดส่ง ข้อมูลให้ส่วน ราชการ ส่วนกลาง	หมายเหตุ
การพัฒนาและ ยกระดับ ศักยภาพวัย แรงงาน	ระบบฐานข้อมูล แรงงาน	ร้อยละที่เพิ่มขึ้นของดัชนี ความก้าวหน้าคน (HAI)	อัตราการว่างงาน (%)		จังหวัด	มี	สำนักงานสถิติ จังหวัด	✓	
การพัฒนาและ ยกระดับ ศักยภาพวัย แรงงาน	ระบบฐานข้อมูล แรงงาน	อัตราการว่างงาน	จำนวนผู้ว่างงาน		จังหวัด	มี	สำนักงานสถิติ จังหวัด	✓	
การพัฒนาและ ยกระดับ ศักยภาพวัย แรงงาน	ระบบฐานข้อมูล แรงงาน	ร้อยละที่เพิ่มขึ้นของดัชนี ความก้าวหน้าคน (HAI)	จำนวนผู้มีงานทำ		จังหวัด	มี	สำนักงานสถิติ จังหวัด	✓	
การพัฒนาและ ยกระดับ ศักยภาพวัย แรงงาน	ระบบฐานข้อมูล แรงงาน	ร้อยละที่เพิ่มขึ้นของดัชนี ความก้าวหน้าคน (HAI)	อัตราการทำงานต่างระดับ (%)		จังหวัด	มี	สำนักงานสถิติ จังหวัด	✓	
การพัฒนาและ ยกระดับ ศักยภาพวัย แรงงาน	ระบบฐานข้อมูล แรงงาน	ร้อยละที่เพิ่มขึ้นของดัชนี ความก้าวหน้าคน (HAI)	อัตราการประสบอันตราย หรือเจ็บป่วยเนื่องจากการ ทำงานต่อลูกจ้าง 1,000 คน		จังหวัด	มี	สำนักงาน แรงงานจังหวัด	✓	

ตาราง 13 ผังสถิติทางการ “การพัฒนาคุณภาพชีวิตของจังหวัดอุทัยธานี” (ต่อ)

ห่วงโซ่คุณค่า (VC)	ปัจจัยแห่งความสำเร็จ (CSF)	ตัวชี้วัด	บัญชีสถิติทางการ	การจัด จำแนก	ระดับ การ นำเสนอ ผล	สถานะ ข้อมูล	หน่วยงาน	การจัดส่ง ข้อมูลให้ส่วน ราชการ ส่วนกลาง	หมายเหตุ
การพัฒนาและ ยกระดับ ศักยภาพวัย แรงงาน	สิทธิประโยชน์การ พัฒนาทักษะแรงงาน	ร้อยละที่เพิ่มขึ้นของดัชนี ความก้าวหน้าคน (HAI)	ร้อยละของแรงงานที่มี ประกันสังคม (%)		จังหวัด	มี	สำนักงาน แรงงานจังหวัด	✓	
การพัฒนาและ ยกระดับ ศักยภาพวัย แรงงาน	สิทธิประโยชน์การพัฒนา ทักษะแรงงาน	จำนวนผู้ประกันตนตาม มาตรา 33 มาตรา 39 และ มาตรา 40	จำนวนผู้ประกันตนตาม มาตรา 33 มาตรา 39 และ มาตรา 40		จังหวัด	มี	สำนักงาน ประกันสังคม จังหวัด	✓	
การส่งเสริม ศักยภาพ ผู้สูงอายุ	ระบบดูแลสุขภาพ ผู้สูงอายุ	ร้อยละของผู้สูงอายุ	จำนวนผู้สูงอายุ		อำเภอ	มี	ที่ทำการ ปกครองจังหวัด	✓	
การส่งเสริม ศักยภาพ ผู้สูงอายุ	ระบบดูแลสุขภาพ ผู้สูงอายุ	ร้อยละของผู้สูงอายุ	จำนวนผู้สูงอายุที่ได้รับเบี้ย ยังชีพ		อำเภอ	มี	สำนักงาน ส่งเสริมการ ปกครองท้องถิ่น	✓	

ตาราง 13 ผังสถิติทางการ “การพัฒนาคุณภาพชีวิตของจังหวัดอุทัยธานี” (ต่อ)

ห่วงโซ่คุณค่า (VC)	ปัจจัยแห่งความสำเร็จ (CSF)	ตัวชี้วัด	บัญชีสถิติทางการ	การจัด จำแนก	ระดับ การ นำเสนอ ผล	สถานะ ข้อมูล	หน่วยงาน	การจัดส่ง ข้อมูลให้ส่วน ราชการ ส่วนกลาง	หมายเหตุ
การส่งเสริม ศักยภาพ ผู้สูงอายุ	ระบบดูแลสุขภาพ ผู้สูงอายุ	ผู้สูงอายุที่ได้รับการ บริการดูแลและรักษาที่ บ้าน/ชุมชน	ผู้สูงอายุที่ได้รับการบริการ ดูแลและรักษาที่บ้าน/ ชุมชน		จังหวัด	มี	สำนักงาน พัฒนาสังคม และความ มั่นคงของ มนุษย์จังหวัด	✓	
การส่งเสริม ศักยภาพ ผู้สูงอายุ	ระบบดูแลสุขภาพ ผู้สูงอายุ	จำนวนครอบครัวที่มี เฉพาะผู้สูงอายุอาศัยอยู่ กับเด็ก	จำนวนครอบครัวที่มี เฉพาะผู้สูงอายุอาศัยอยู่กับ เด็ก		จังหวัด	มี	สำนักงาน พัฒนาสังคม และความ มั่นคงของ มนุษย์จังหวัด	✓	
การส่งเสริม ศักยภาพ ผู้สูงอายุ	ระบบดูแลสุขภาพ ผู้สูงอายุ	จำนวนผู้สูงอายุที่เป็น ผู้ป่วยเรื้อรัง ติดเตียง/ติด บ้าน	จำนวนผู้สูงอายุที่เป็น ผู้ป่วยเรื้อรัง ติดเตียง/ติด บ้าน		จังหวัด	มี	สำนักงาน สาธารณสุข จังหวัด	✓	
การส่งเสริม ศักยภาพ ผู้สูงอายุ	ระบบดูแลสุขภาพ ผู้สูงอายุ	จำนวนผู้สูงอายุ ช่วยเหลือตัวเองไม่ได้ ไม่ มีคนดูแล ไม่มีรายได้ และสมควรได้รับความ ช่วยเหลือ	จำนวนผู้สูงอายุช่วยเหลือ ตัวเองไม่ได้ ไม่มีคนดูแล ไม่มีรายได้ และสมควร ได้รับความช่วยเหลือ		จังหวัด	มี	สำนักงาน สาธารณสุข จังหวัด	✓	

ตาราง 13 ผังสถิติทางการ “การพัฒนาคุณภาพชีวิตของจังหวัดอุทัยธานี” (ต่อ)

ห่วงโซ่คุณค่า (VC)	ปัจจัยแห่งความสำเร็จ (CSF)	ตัวชี้วัด	บัญชีสถิติทางการ	การจัด จำแนก	ระดับ การ นำเสนอ ผล	สถานะ ข้อมูล	หน่วยงาน	การจัดส่ง ข้อมูลให้ส่วน ราชการ ส่วนกลาง	หมายเหตุ
การส่งเสริม ศักยภาพ ผู้สูงอายุ	ระบบดูแลสุขภาพ ผู้สูงอายุ	จำนวนผู้สูงอายุพิการที่ ขาดแคลนกายอุปกรณ์	จำนวนผู้สูงอายุพิการที่ ขาดแคลนกายอุปกรณ์		จังหวัด	มี	สำนักงาน พัฒนาสังคม และความ มั่นคงของ มนุษย์จังหวัด	✓	
การเสริมสร้าง ให้คนไทยมีสุข ภาวะที่ดี	การใช้ชุมชนเป็นฐานใน การสร้างสภาพ แวดล้อมที่เอื้อต่อการมี สุขภาวะที่ดี	ร้อยละที่เพิ่มขึ้นของดัชนี ความก้าวหน้าคน (HAI)	ร้อยละของประชากรที่ เจ็บป่วยที่เป็นผู้ป่วยใน (%)		จังหวัด	มี	สำนักงาน สาธารณสุข จังหวัด	✓	
การเสริมสร้าง ให้คนไทยมีสุข ภาวะที่ดี	การใช้ชุมชนเป็นฐานใน การสร้างสภาพ แวดล้อมที่เอื้อต่อการมี สุขภาวะที่ดี	ร้อยละที่เพิ่มขึ้นของดัชนี ความก้าวหน้าคน (HAI)	จำนวนของผู้พิการ		จังหวัด	มี	สำนักงาน พัฒนาสังคม และความ มั่นคงของ มนุษย์จังหวัด	✓	
การเสริมสร้าง ให้คนไทยมีสุข ภาวะที่ดี	การใช้ชุมชนเป็นฐานใน การสร้างสภาพ แวดล้อมที่เอื้อต่อการมี สุขภาวะที่ดี	ร้อยละที่เพิ่มขึ้นของดัชนี ความก้าวหน้าคน (HAI)	จำนวนของผู้พิการที่ได้รับ เบี้ยคนพิการ		จังหวัด	มี	สำนักงาน พัฒนาสังคม และความ มั่นคงของ มนุษย์จังหวัด	✓	

ตาราง 13 ผังสถิติทางการ “การพัฒนาคุณภาพชีวิตของจังหวัดอุทัยธานี” (ต่อ)

ห่วงโซ่คุณค่า (VC)	ปัจจัยแห่งความสำเร็จ (CSF)	ตัวชี้วัด	บัญชีสถิติทางการ	การจัด จำแนก	ระดับ การ นำเสนอ ผล	สถานะ ข้อมูล	หน่วยงาน	การจัดส่ง ข้อมูลให้ส่วน ราชการ ส่วนกลาง	หมายเหตุ
การเสริมสร้าง ให้คนไทยมีสุข ภาวะที่ดี	การใช้ชุมชนเป็นฐานใน การสร้างสภาพ แวดล้อมที่เอื้อต่อการมี สุขภาวะที่ดี	ร้อยละที่เพิ่มขึ้นของดัชนี ความก้าวหน้าคน (HAI)	ร้อยละของคะแนน สุขภาพจิต (%)		จังหวัด	มี	สำนักงาน สาธารณสุข จังหวัด	✓	
การเสริมสร้าง ให้คนไทยมีสุข ภาวะที่ดี	การใช้ชุมชนเป็นฐานใน การสร้างสภาพ แวดล้อมที่เอื้อต่อการมี สุขภาวะที่ดี	ร้อยละที่ลดลงของอัตรา การป่วยหรือตายด้วย โรคสำคัญ	อัตราป่วยโรคเบาหวานต่อ ประชากรแสนคน		จังหวัด	มี	สำนักงาน สาธารณสุข จังหวัด	✓	
การเสริมสร้าง ให้คนไทยมีสุข ภาวะที่ดี	การใช้ชุมชนเป็นฐานใน การสร้างสภาพ แวดล้อมที่เอื้อต่อการมี สุขภาวะที่ดี	ร้อยละที่ลดลงของอัตรา การป่วยหรือตายด้วย โรคสำคัญ	อัตราป่วยเป็นโรคความดัน สูง ต่อประชากรแสนคน		จังหวัด	มี	สำนักงาน สาธารณสุข จังหวัด	✓	
การเสริมสร้าง ให้คนไทยมีสุข ภาวะที่ดี	การใช้ชุมชนเป็นฐานใน การสร้างสภาพ แวดล้อมที่เอื้อต่อการมี สุขภาวะที่ดี	ร้อยละที่ลดลงของอัตรา การป่วยหรือตายด้วย โรคสำคัญ	อัตราป่วยเป็นโรคหลอดเลือดหัวใจ ต่อประชากร แสนคน		จังหวัด	มี	สำนักงาน สาธารณสุข จังหวัด	✓	

ตาราง 13 ผังสถิติทางการ “การพัฒนาคุณภาพชีวิตของจังหวัดอุทัยธานี” (ต่อ)

ห่วงโซ่คุณค่า (VC)	ปัจจัยแห่งความสำเร็จ (CSF)	ตัวชี้วัด	บัญชีสถิติทางการ	การจัด จำแนก	ระดับ การ นำเสนอ ผล	สถานะ ข้อมูล	หน่วยงาน	การจัดส่ง ข้อมูลให้ส่วน ราชการ ส่วนกลาง	หมายเหตุ
การเสริมสร้าง ให้คนไทยมีสุข ภาวะที่ดี	การใช้ชุมชนเป็นฐานใน การสร้างสภาพ แวดล้อมที่เอื้อต่อการมี สุขภาวะที่ดี	ร้อยละที่ลดลงของอัตรา การป่วยหรือตายด้วย โรคสำคัญ	อัตราป่วยเป็นโรคหลอดเลือดสมอง ต่อประชากร แสนคน		จังหวัด	มี	สำนักงาน สาธารณสุข จังหวัด	✓	
การเสริมสร้าง ให้คนไทยมีสุข ภาวะที่ดี	การใช้ชุมชนเป็นฐานใน การสร้างสภาพ แวดล้อมที่เอื้อต่อการมี สุขภาวะที่ดี	ร้อยละที่ลดลงของอัตรา การป่วยหรือตายด้วย โรคสำคัญ	อัตราป่วยโรคเมะเร็งทุก ชนิด		จังหวัด	มี	สำนักงาน สาธารณสุข จังหวัด	✓	
การเสริมสร้าง ให้คนไทยมีสุข ภาวะที่ดี	การใช้ชุมชนเป็นฐานใน การสร้างสภาพ แวดล้อมที่เอื้อต่อการมี สุขภาวะที่ดี	จำนวนประชากรที่มี อาการทางจิต / ประสาทลดลง	จำนวนประชากรที่มี อาการทางจิต / ประสาท ในรอบปี		จังหวัด	มี	สำนักงาน สาธารณสุข จังหวัด	✓	
การเสริมสร้าง ให้คนไทยมีสุข ภาวะที่ดี	การใช้ชุมชนเป็นฐานใน การสร้างสภาพ แวดล้อมที่เอื้อต่อการมี สุขภาวะที่ดี	จำนวนประชากรอายุ 35 ปีขึ้นไปได้รับการตรวจ สุขภาพประจำปี	จำนวนประชากรอายุ 35 ปีขึ้นไปได้รับการตรวจ สุขภาพประจำปี ในรอบปี		จังหวัด	มี	สำนักงาน สาธารณสุข จังหวัด	✓	

ตาราง 13 ผังสถิติทางการ “การพัฒนาคุณภาพชีวิตของจังหวัดอุทัยธานี” (ต่อ)

ห่วงโซ่คุณค่า (VC)	ปัจจัยแห่งความสำเร็จ (CSF)	ตัวชี้วัด	บัญชีสถิติทางการ	การจัด จำแนก	ระดับ การ นำเสนอ ผล	สถานะ ข้อมูล	หน่วยงาน	การจัดส่ง ข้อมูลให้ส่วน ราชการ ส่วนกลาง	หมายเหตุ
การเสริมสร้าง ให้คนไทยมีสุข ภาวะที่ดี	การใช้ชุมชนเป็นฐานใน การสร้างสภาพ แวดล้อมที่เอื้อต่อการมี สุขภาวะที่ดี	ความเพียงพอของระบบ สาธารณสุขต่อจำนวน ประชากรที่แท้จริง	จำนวนสถานพยาบาล	ประเภท ของสถาน พยาบาล (เช่น โรงพยาบาล /โรง พยาบาล ส่งเสริม สุขภาพ ตำบล/ คลินิก และ สถาน พยาบาล อื่นๆ)	จังหวัด	มี	สำนักงาน สาธารณสุข จังหวัด	✓	
การเสริมสร้าง ให้คนไทยมีสุข ภาวะที่ดี	การใช้ชุมชนเป็นฐานใน การสร้างสภาพ แวดล้อมที่เอื้อต่อการมี สุขภาวะที่ดี	ความเพียงพอของระบบ สาธารณสุขต่อจำนวน ประชากรที่แท้จริง	จำนวนเตียงรวมของ โรงพยาบาล		จังหวัด	มี	สำนักงาน สาธารณสุข จังหวัด	✓	

ตาราง 13 ผังสถิติทางการ “การพัฒนาคุณภาพชีวิตของจังหวัดอุทัยธานี” (ต่อ)

ห่วงโซ่คุณค่า (VC)	ปัจจัยแห่งความสำเร็จ (CSF)	ตัวชี้วัด	บัญชีสถิติทางการ	การจัด จำแนก	ระดับ การ นำเสนอ ผล	สถานะ ข้อมูล	หน่วยงาน	การจัดส่ง ข้อมูลให้ส่วน ราชการ ส่วนกลาง	หมายเหตุ
การเสริมสร้าง ให้คนไทยมีสุข ภาวะที่ดี	การใช้ชุมชนเป็นฐานใน การสร้างสภาพ แวดล้อมที่เอื้อต่อการมี สุขภาวะที่ดี	ความเพียงพอของระบบ สาธารณสุขต่อจำนวน ประชากรที่แท้จริง	จำนวนบุคลากรทาง การแพทย์	ประเภท บุคลากร ทาง การแพทย์ (เช่น แพทย์ , เภสัชกร , พยาบาล, อสม เป็นต้น)	จังหวัด	มี	สำนักงาน สาธารณสุข จังหวัด	✓	
การเสริมสร้าง ให้คนไทยมีสุข ภาวะที่ดี	การพัฒนาและสร้าง ระบบรับมือปรับตัวต่อ โรคอุบัติใหม่ อุตสาหกรรม ที่เกิดจากการ เปลี่ยนแปลงทาง ภูมิอากาศ	ร้อยละของประชาชนที่ ป่วยเป็นโรคอุบัติใหม่ (โควิด - 19)	จำนวนผู้ป่วยโรคอุบัติใหม่ (โควิด - 19)		จังหวัด	มี	สำนักงาน สาธารณสุข จังหวัด	✓	

3.4 ประเด็นการพัฒนาที่ 4 : การบริหารจัดการทรัพยากรธรรมชาติและสิ่งแวดล้อมอย่างมีสมดุล แบบมีส่วนร่วมของทุกภาคส่วน

วัตถุประสงค์ เพื่อเน้นการดูแลรักษาระบบนิเวศของจังหวัดอุทัยธานี ที่มีความสมบูรณ์และความหลากหลายทั้งพืชและสัตว์ ด้วยการดูแลรักษาฟื้นฟูป้องกัน และอนุรักษ์ทรัพยากรธรรมชาติและสิ่งแวดล้อมทั้งในระดับครัวเรือน องค์กรสถานศึกษา และชุมชน โดยการส่งเสริมประชาชนที่อยู่ในบริเวณติดกับพื้นที่ป่ากันชน (Buffer Zone) ทำการเกษตรผสมผสานหรือวนเกษตร และปลูกจิตสำนึกการมีส่วนร่วมให้กับประชาชน และการสร้างเครือข่ายด้านการอนุรักษ์ทรัพยากรธรรมชาติและสิ่งแวดล้อม

ตัวชี้วัด

1. ร้อยละของพื้นที่ป่าไม้สมบูรณ์ ได้รับการดูแลรักษาป้องกัน
2. ร้อยละของคุณภาพแม่น้ำสายหลัก อยู่ในค่ามาตรฐาน
3. ร้อยละของขยะมูลฝอยชุมชนที่ถูกกำจัดได้ถูกวิธีเพิ่มขึ้น
4. ร้อยละของขยะมูลฝอยที่ชุมชนนำกลับมาใช้ประโยชน์เพิ่มขึ้น
5. จำนวนคดีการบุกรุกป่าน้อยลง
6. จำนวนกลุ่มเกษตรกรที่ใช้เทคโนโลยีพลังงานทดแทนเพิ่มขึ้น
7. จำนวนครั้งของการเกิดจุดความร้อนในพื้นที่จังหวัดอุทัยธานีลดลง
8. ร้อยละปริมาณการใช้พลังงานไฟฟ้าลดลง ไม่น้อยกว่า 10% (จากค่ามาตรฐาน)
9. จำนวนชุมชนชาวประมงที่มีจิตสำนึกและมีส่วนร่วมในการดูแลรักษาฟื้นฟู ป้องกัน และอนุรักษ์ทรัพยากรประมง ไม่น้อยกว่า 3 ชุมชน
10. ระดับความพึงพอใจของประชาชนในการบริหารจัดการน้ำ
11. ร้อยละการงดปัญหาการเกิดภัยธรรมชาติ

ในการขับเคลื่อนประเด็นการพัฒนาที่ 4 พบว่า จังหวัดอุทัยธานีให้ความสำคัญในการอนุรักษ์ทรัพยากรธรรมชาติและสิ่งแวดล้อมอย่างจริงจัง โดยจากสถิติจะเห็นได้ว่าในปี 2563 พื้นที่ป่าไม้ของจังหวัดอุทัยธานีเพิ่มขึ้นจากปี 2562 คิดเป็นร้อยละ 51.43 ของพื้นที่ทั้งหมด เนื่องจากด้วยนโยบายของรัฐบาลที่ต้องการเพิ่มพื้นที่ป่าไม้ของประเทศ และจังหวัดได้ให้ความสำคัญกับการอนุรักษ์และฟื้นฟูป่าไม้อย่างจริงจัง ขณะเดียวกันปริมาณขยะมูลฝอยของจังหวัดอุทัยธานีมีแนวโน้มลดลง เนื่องจากการบริหารจัดการขยะมีการพัฒนาที่ดีขึ้น จึงทำให้ปริมาณขยะมูลฝอยมีปริมาณลดลงอย่างเห็นได้อย่างชัดเจน โดยในปี 2563 ปริมาณขยะลดลงจากปี 2562 จำนวน 76.45 ตันต่อวัน ทำให้ทรัพยากรธรรมชาติและสิ่งแวดล้อมในจังหวัดสามารถตอบสนองต่อการดำรงชีวิตและเป็นฐานในการสร้างรายได้ ภูมิทัศน์ สถานที่ท่องเที่ยว มีสภาพแวดล้อมที่ดีขึ้น

ดังนั้น จึงต้องดำเนินการจัดทำห่วงโซ่คุณค่า (Value Chain) ที่สอดคล้องกับแผนพัฒนาจังหวัดอุทัยธานี “การบริหารจัดการทรัพยากรธรรมชาติและสิ่งแวดล้อมอย่างสมดุล แบบมีส่วนร่วมของทุกภาคส่วน” และคัดเลือกปัจจัยสู่ความสำเร็จ (Critical Success Factor) เพื่อจัดทำผังสถิติทางการเรื่อง “การอนุรักษ์ทรัพยากรธรรมชาติและสิ่งแวดล้อมของจังหวัดอุทัยธานี” ที่ประกอบด้วยรายการข้อมูลสถิติทางการที่สามารถนำไปใช้ในการติดตามและประเมินผลในเรื่องดังกล่าวได้ ซึ่งมีรายละเอียดดังนี้

3.4.1 ห่วงโซ่คุณค่า (Value Chain) ที่สอดคล้องกับแผนพัฒนาจังหวัด

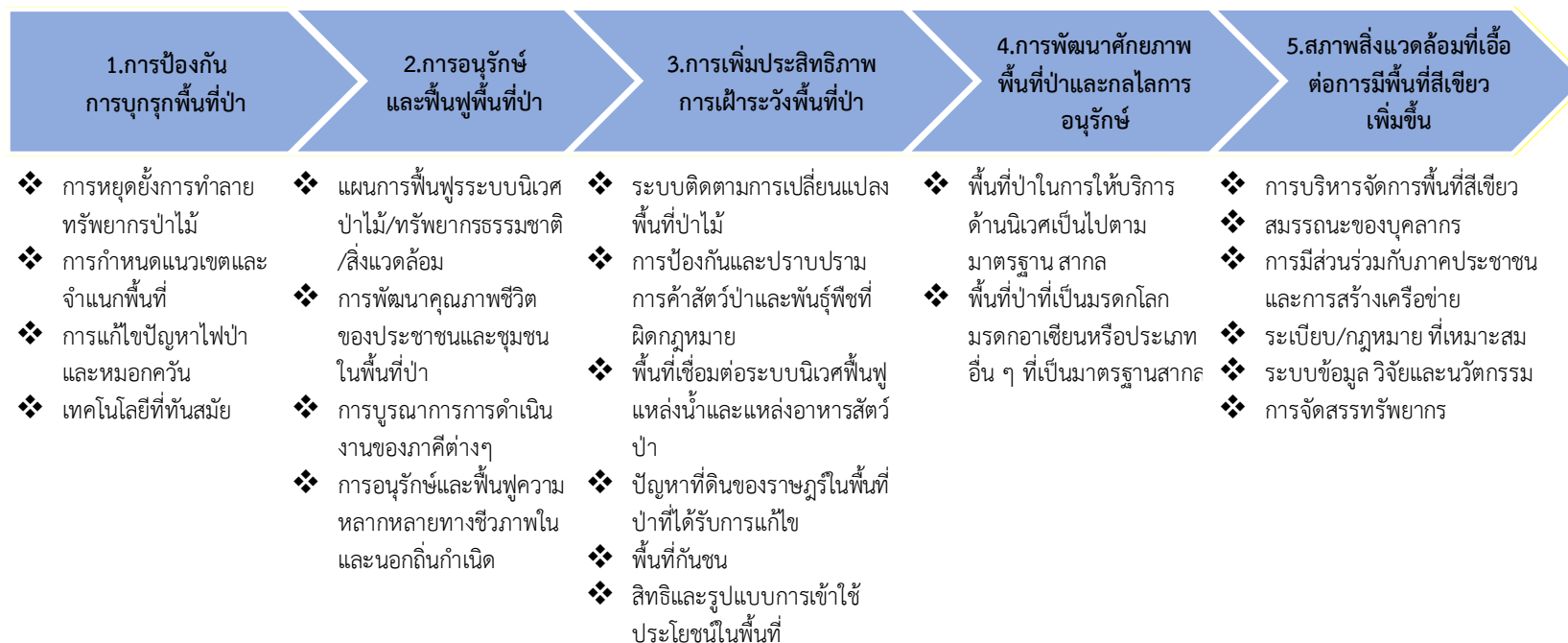
แนวคิดการจัดทำห่วงโซ่คุณค่าที่สอดคล้องกับแผนพัฒนาจังหวัดอุทัยธานี “ประเด็นการพัฒนาที่ 4 การบริหารจัดการทรัพยากรธรรมชาติและสิ่งแวดล้อมอย่างสมดุล แบบมีส่วนร่วมของทุกภาคส่วน” โดยเริ่มจากการศึกษาห่วงโซ่คุณค่าของประเทศไทย 140 เป้าหมายแผนแม่บทย่อย ภายใต้แผนแม่บทภายใต้ยุทธศาสตร์ชาติ (23 ด้าน) คือ

ประเด็น 18 การเติบโตอย่างยั่งยืน

- แผนแม่บทย่อย 18.1 การสร้างการเติบโตอย่างยั่งยืนบนสังคมเศรษฐกิจสีเขียว
เป้าหมาย 180101 การบริโภคและการผลิตของประเทศมีความยั่งยืนสูง

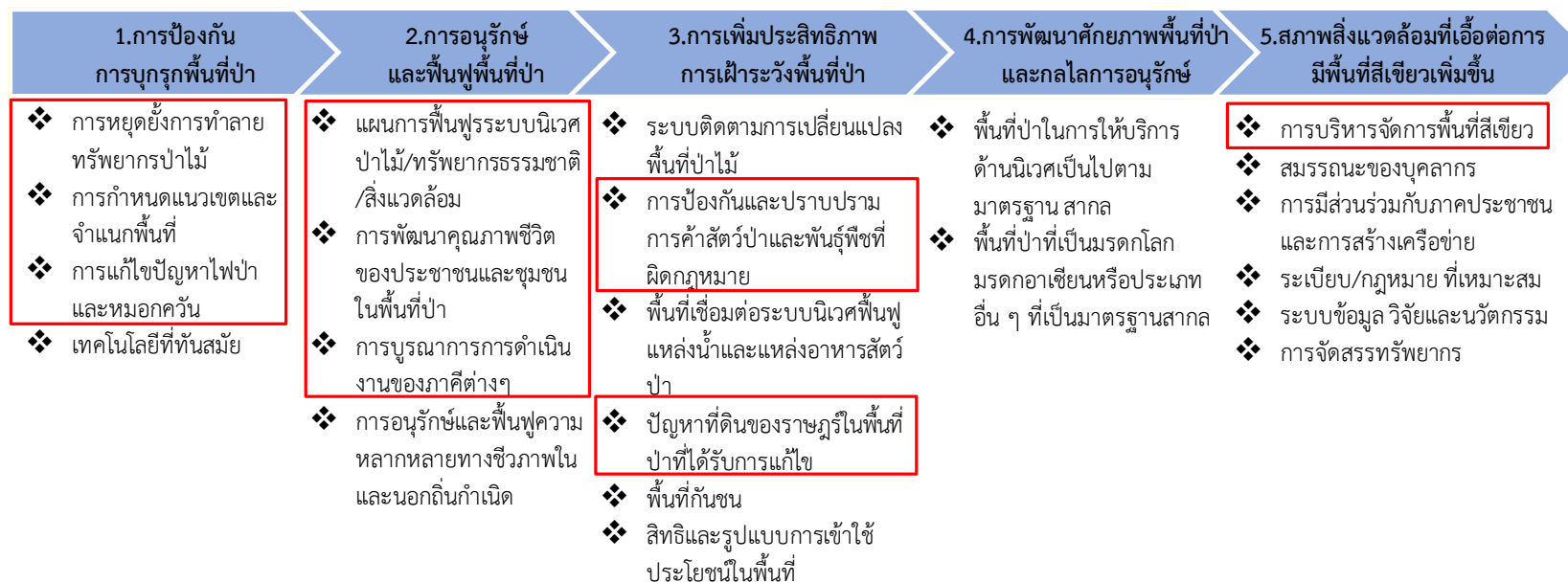
จากนั้นดำเนินการจัดทำห่วงโซ่คุณค่า (Value Chain) “การบริหารจัดการทรัพยากรธรรมชาติและสิ่งแวดล้อม” ดังภาพ 19 และห่วงโซ่คุณค่า (Value Chain) ที่สอดคล้องกับแผนพัฒนาจังหวัดอุทัยธานี เรื่อง “การอนุรักษ์ทรัพยากรธรรมชาติและสิ่งแวดล้อมของจังหวัดอุทัยธานี” ได้ดังภาพ 20

ห่วงโซ่คุณค่า (Value Chain) “การบริหารจัดการทรัพยากรธรรมชาติและสิ่งแวดล้อม จังหวัดอุทัยธานี ”



ภาพ 19 ห่วงโซ่คุณค่า (Value Chain) “การบริหารจัดการทรัพยากรธรรมชาติและสิ่งแวดล้อม”

ห่วงโซ่คุณค่า (Value Chain) “การอนุรักษ์ทรัพยากรธรรมชาติและสิ่งแวดล้อม จังหวัดอุทัยธานี ”



ภาพ 20 ห่วงโซ่คุณค่า (Value Chain) “การอนุรักษ์ทรัพยากรธรรมชาติและสิ่งแวดล้อมของจังหวัดอุทัยธานี”

3.4.2 ผังสถิติทางการ

การจัดทำผังสถิติทางการประเด็นการพัฒนาที่ 4 การบริหารจัดการทรัพยากรธรรมชาติและสิ่งแวดล้อมอย่างสมดุล แบบมีส่วนร่วมของทุกภาคส่วน หลังจากที่ได้มีการศึกษาแนวทางการพัฒนาจังหวัด (ประเด็นการพัฒนาที่ 4) ที่สอดคล้องกับห่วงโซ่มูลค่า (Value Chain) ที่สอดคล้องกับแผนพัฒนาจังหวัด อุทัยธานีแล้ว จะต้องมีการคัดเลือกปัจจัยสู่ความสำเร็จ (Critical Success Factor) ที่มีความสำคัญในการบริหารงานในจังหวัด จากนั้นจัดทำผังสถิติทางการ “การอนุรักษ์ทรัพยากรธรรมชาติและสิ่งแวดล้อม จังหวัดอุทัยธานี” โดยศึกษายุทธศาสตร์ กลยุทธ์ แนวทางการพัฒนา ตลอดจนตัวชี้วัดภายใต้แผนระดับ 3 เช่น แผนแม่บทพัฒนาการป่าไม้แห่งชาติ เป็นต้น ที่สอดคล้องกับปัจจัยสู่ความสำเร็จ (Critical Success Factor) พร้อมทั้งกำหนดรายการข้อมูลสถิติที่สำคัญ และจำเป็น จึงสามารถสรุปผังสถิติทางการ “การบริหารจัดการทรัพยากรธรรมชาติและสิ่งแวดล้อม จังหวัดอุทัยธานี” ดังตาราง 14

ตาราง 14 ผังสถิติทางการ “การอนุรักษ์ทรัพยากรธรรมชาติและสิ่งแวดล้อมของจังหวัดอุทัยธานี”

ห่วงโซ่คุณค่า (VC)	ปัจจัยแห่งความสำเร็จ (CSF)	ตัวชี้วัด	บัญชีสถิติทางการ	การจัดจำแนก	ระดับการนำเสนอผล	สถานะข้อมูล	หน่วยงาน	การจัดส่งข้อมูลให้ส่วนราชการส่วนกลาง	หมายเหตุ
การป้องกันการบุกรุกพื้นที่ป่า	การหยุดยั้งการทำลายทรัพยากรป่าไม้	ร้อยละของพื้นที่ป่าที่ถูกบุกรุกทำลายที่ได้มีการดำเนินการตามกฎหมายหรือจัดการตามหลักวิชาการ	จำนวนพื้นที่ป่าที่ถูกบุกรุกทำลายที่ได้มีการดำเนินการตามกฎหมายหรือจัดการตามหลักวิชาการ		จังหวัด	มี	สนง.ทรัพยากรธรรมชาติและสิ่งแวดล้อมจังหวัด	✓	
การป้องกันการบุกรุกพื้นที่ป่า	การหยุดยั้งการทำลายทรัพยากรป่าไม้	ร้อยละของพื้นที่ป่าที่ถูกบุกรุกทำลายที่ได้มีการดำเนินการตามกฎหมายหรือจัดการตามหลักวิชาการ	พื้นที่เสียหายจากการถูกบุกรุกตัดไม้ทำลายป่าทั้งสิ้นของจังหวัด		จังหวัด	มี	สนง.ทรัพยากรธรรมชาติและสิ่งแวดล้อมจังหวัด	✓	
การป้องกันการบุกรุกพื้นที่ป่า	การหยุดยั้งการทำลายทรัพยากรป่าไม้	การบุกรุกป่าลดลง	จำนวนคดีบุกรุกป่า	กลุ่มคดี	จังหวัด	มี	สนง.ทรัพยากรธรรมชาติและสิ่งแวดล้อมจังหวัด	✓	
การป้องกันการบุกรุกพื้นที่ป่า	การกำหนดแนวเขตและจำแนกพื้นที่	ร้อยละของพื้นที่ป่าไม้ต่อพื้นที่ทั้งหมด	พื้นที่ทั้งสิ้นของจังหวัด		จังหวัด	มี	สนง.ทรัพยากรธรรมชาติและสิ่งแวดล้อมจังหวัด	✓	

ตาราง 14 ผังสถิติทางการ “การอนุรักษ์ทรัพยากรธรรมชาติและสิ่งแวดล้อมของจังหวัดอุทัยธานี” (ต่อ)

ห่วงโซ่คุณค่า (VC)	ปัจจัยแห่งความสำเร็จ (CSF)	ตัวชี้วัด	บัญชีสถิติทางการ	การจัดจำแนก	ระดับการนำเสนอผล	สถานะข้อมูล	หน่วยงาน	การจัดส่งข้อมูลให้ส่วนราชการส่วนกลาง	หมายเหตุ
การป้องกันการบุกรุกพื้นที่ป่า	การกำหนดแนวเขตและจำแนกพื้นที่	ร้อยละของพื้นที่ป่าไม้ต่อพื้นที่ทั้งหมด	พื้นที่ป่าไม้ทั้งหมด		จังหวัด	มี	สนง.ทรัพยากรธรรมชาติและสิ่งแวดล้อมจังหวัด	✓	
การป้องกันการบุกรุกพื้นที่ป่า	การแก้ไขปัญหาไฟป่าและหมอกควัน	จำนวนพื้นที่เสียหายจากการเกิดไฟป่าลดลง	จำนวนพื้นที่เสียหายจากการเกิดไฟป่า		จังหวัด	มี	สนง.ทรัพยากรธรรมชาติและสิ่งแวดล้อมจังหวัด	✓	
การป้องกันการบุกรุกพื้นที่ป่า	การแก้ไขปัญหาไฟป่าและหมอกควัน	จำนวนอาสาสมัครดูแลป่า/ดับไฟป่า	จำนวนอาสาสมัครที่ดูแลป่า/ดับไฟป่า		จังหวัด	มี	สนง.ทรัพยากรธรรมชาติและสิ่งแวดล้อมจังหวัด	✓	
การอนุรักษ์และฟื้นฟูพื้นที่ป่า	แผนการฟื้นฟูระบบนิเวศป่าไม้/ทรัพยากรธรรมชาติ/สิ่งแวดล้อม	จำนวนศูนย์ฟื้นฟู/หน่วยฟื้นฟู/สวนป่า/โครงการที่ได้รับการตรวจสอบ	จำนวนศูนย์ฟื้นฟู/หน่วยฟื้นฟู/สวนป่า/โครงการที่ได้รับการตรวจสอบ		จังหวัด	มี	สนง.ทรัพยากรธรรมชาติและสิ่งแวดล้อมจังหวัด	✓	

ตาราง 14 ผังสถิติทางการ “การอนุรักษ์ทรัพยากรธรรมชาติและสิ่งแวดล้อมของจังหวัดอุทัยธานี” (ต่อ)

ห่วงโซ่คุณค่า (VC)	ปัจจัยแห่งความสำเร็จ (CSF)	ตัวชี้วัด	บัญชีสถิติทางการ	การจัดจำแนก	ระดับการนำเสนอผล	สถานะข้อมูล	หน่วยงาน	การจัดส่งข้อมูลให้ส่วนราชการส่วนกลาง	หมายเหตุ
การอนุรักษ์และฟื้นฟูพื้นที่ป่า	แผนการฟื้นฟูระบบนิเวศป่าไม้/ทรัพยากรธรรมชาติ/สิ่งแวดล้อม	ระดับความสำเร็จของการฟื้นฟูป่าเสื่อมโทรม พื้นที่ป่าสมบูรณ์/ป่าคืนสภาพฟื้นฟูพื้นที่ป่าสงวนเสื่อมโทรม	พื้นที่ป่าเสื่อมโทรม		จังหวัด	มี	สนง.ทรัพยากรธรรมชาติและสิ่งแวดล้อมจังหวัด	✓	
การอนุรักษ์และฟื้นฟูพื้นที่ป่า	แผนการฟื้นฟูระบบนิเวศป่าไม้/ทรัพยากรธรรมชาติ/สิ่งแวดล้อม	ระดับความสำเร็จของการฟื้นฟูป่าเสื่อมโทรม พื้นที่ป่าสมบูรณ์/ป่าคืนสภาพฟื้นฟูพื้นที่ป่าสงวนเสื่อมโทรม	พื้นที่ป่าสงวน		จังหวัด	มี	สนง.ทรัพยากรธรรมชาติและสิ่งแวดล้อมจังหวัด	✓	
การอนุรักษ์และฟื้นฟูพื้นที่ป่า	แผนการฟื้นฟูระบบนิเวศป่าไม้/ทรัพยากรธรรมชาติ/สิ่งแวดล้อม	ระดับความสำเร็จของการฟื้นฟูป่าเสื่อมโทรม พื้นที่ป่าสมบูรณ์/ป่าคืนสภาพฟื้นฟูพื้นที่ป่าสงวนเสื่อมโทรม	พื้นที่ป่าสมบูรณ์/ป่าคืนสภาพ		จังหวัด	มี	สนง.ทรัพยากรธรรมชาติและสิ่งแวดล้อมจังหวัด	✓	

ตาราง 14 ผังสถิติทางการ “การอนุรักษ์ทรัพยากรธรรมชาติและสิ่งแวดล้อมของจังหวัดอุทัยธานี” (ต่อ)

ห่วงโซ่คุณค่า (VC)	ปัจจัยแห่งความสำเร็จ (CSF)	ตัวชี้วัด	บัญชีสถิติทางการ	การจัดจำแนก	ระดับการนำเสนอผล	สถานะข้อมูล	หน่วยงาน	การจัดส่งข้อมูลให้ส่วนราชการส่วนกลาง	หมายเหตุ
การอนุรักษ์และฟื้นฟูพื้นที่ป่า	แผนการฟื้นฟูระบบนิเวศป่าไม้/ทรัพยากรธรรมชาติ/สิ่งแวดล้อม	จำนวนโครงการ/กิจกรรมป้องกันดูแลป่าไม้	จำนวนโครงการ/กิจกรรมที่ป้องกันดูแลป่าไม้		จังหวัด	มี	สนง.ทรัพยากรธรรมชาติและสิ่งแวดล้อมจังหวัด	✓	
การอนุรักษ์และฟื้นฟูพื้นที่ป่า	การพัฒนาคุณภาพชีวิตของประชาชนและชุมชนในพื้นที่ป่า	พื้นที่ที่ได้รับการส่งเสริมการบริหารจัดการป่าชุมชน โดยการมีส่วนร่วมของราษฎรในชุมชนเพิ่มขึ้น	พื้นที่ป่าชุมชนตาม พ.ร.บ. ป่าชุมชน พ.ศ. ๒๕๖๒		จังหวัด	มี	สนง.ทรัพยากรธรรมชาติและสิ่งแวดล้อมจังหวัด	✓	
การอนุรักษ์และฟื้นฟูพื้นที่ป่า	การพัฒนาคุณภาพชีวิตของประชาชนและชุมชนในพื้นที่ป่า	พื้นที่ที่ได้รับการส่งเสริมการบริหารจัดการป่าชุมชน โดยการมีส่วนร่วมของราษฎรในชุมชนเพิ่มขึ้น	จำนวนกิจกรรมส่งเสริมการจัดการป่าชุมชน		จังหวัด	มี	สนง.ทรัพยากรธรรมชาติและสิ่งแวดล้อมจังหวัด	✓	
การอนุรักษ์และฟื้นฟูพื้นที่ป่า	การพัฒนาคุณภาพชีวิตของประชาชนและชุมชนในพื้นที่ป่า	พื้นที่ที่ได้รับการส่งเสริมการบริหารจัดการป่าชุมชน โดยการมีส่วนร่วมของราษฎรในชุมชน	จำนวนชุมชนที่ประชาชนได้รับการส่งเสริมให้มีส่วนร่วมจัดการป่าชุมชน		จังหวัด	มี	สนง.ทรัพยากรธรรมชาติและสิ่งแวดล้อมจังหวัด	✓	

ตาราง 14 ผังสถิติทางการ “การอนุรักษ์ทรัพยากรธรรมชาติและสิ่งแวดล้อมของจังหวัดอุทัยธานี” (ต่อ)

ห่วงโซ่คุณค่า (VC)	ปัจจัยแห่งความสำเร็จ (CSF)	ตัวชี้วัด	บัญชีสถิติทางการ	การจัดจำแนก	ระดับการนำเสนอผล	สถานะข้อมูล	หน่วยงาน	การจัดส่งข้อมูลให้ส่วนราชการส่วนกลาง	หมายเหตุ
การอนุรักษ์และฟื้นฟูพื้นที่ป่า	การพัฒนาคุณภาพชีวิตของประชาชนและชุมชนในพื้นที่ป่า	ร้อยละของผู้ประสพภัยที่ได้รับความช่วยเหลืออย่างรวดเร็วตามมาตรฐาน	จำนวนครั้งที่เกิดอุทกภัยและดินโคลนถล่ม		จังหวัด	มี	สำนักงานป้องกันและบรรเทาสาธารณภัยจังหวัด	✓	
การอนุรักษ์และฟื้นฟูพื้นที่ป่า	การพัฒนาคุณภาพชีวิตของประชาชนและชุมชนในพื้นที่ป่า	ร้อยละของผู้ประสพภัยที่ได้รับความช่วยเหลืออย่างรวดเร็วตามมาตรฐาน	พื้นที่ประสบอุทกภัยและดินโคลนถล่ม		จังหวัด	มี	สำนักงานป้องกันและบรรเทาสาธารณภัยจังหวัด	✓	
การอนุรักษ์และฟื้นฟูพื้นที่ป่า	การพัฒนาคุณภาพชีวิตของประชาชนและชุมชนในพื้นที่ป่า	ร้อยละของผู้ประสพภัยที่ได้รับความช่วยเหลืออย่างรวดเร็วตามมาตรฐาน	จำนวนผู้เสียชีวิตจากอุทกภัยและดินโคลนถล่ม		จังหวัด	มี	สำนักงานป้องกันและบรรเทาสาธารณภัยจังหวัด	✓	
การอนุรักษ์และฟื้นฟูพื้นที่ป่า	การพัฒนาคุณภาพชีวิตของประชาชนและชุมชนในพื้นที่ป่า	ร้อยละของผู้ประสพภัยที่ได้รับความช่วยเหลืออย่างรวดเร็วตามมาตรฐาน	มูลค่าความเสียหายจากอุทกภัยและดินโคลนถล่ม		จังหวัด	มี	สำนักงานป้องกันและบรรเทาสาธารณภัยจังหวัด	✓	

ตาราง 14 ผังสถิติทางการ “การอนุรักษ์ทรัพยากรธรรมชาติและสิ่งแวดล้อมของจังหวัดอุทัยธานี” (ต่อ)

ห่วงโซ่คุณค่า (VC)	ปัจจัยแห่งความสำเร็จ (CSF)	ตัวชี้วัด	บัญชีสถิติทางการ	การจัดจำแนก	ระดับการนำเสนอผล	สถานะข้อมูล	หน่วยงาน	การจัดส่งข้อมูลให้ส่วนราชการส่วนกลาง	หมายเหตุ
การอนุรักษ์และฟื้นฟูพื้นที่ป่า	แผนการฟื้นฟูระบบนิเวศป่าไม้/ทรัพยากรธรรมชาติ/สิ่งแวดล้อม	จำนวนโครงการ/กิจกรรมที่สร้างความมีส่วนร่วมของคนในชุมชนเกี่ยวกับการเฝ้าระวังไฟป่าและการเผาป่า	จำนวนโครงการ/กิจกรรมที่สร้างความมีส่วนร่วมของคนในชุมชนเกี่ยวกับการเฝ้าระวังไฟป่าและการเผาป่า		จังหวัด	มี	สนง.ทรัพยากรธรรมชาติและสิ่งแวดล้อมจังหวัด	✓	
การอนุรักษ์และฟื้นฟูพื้นที่ป่า	แผนการฟื้นฟูระบบนิเวศป่าไม้/ทรัพยากรธรรมชาติ/สิ่งแวดล้อม	จำนวนแหล่งทรัพยากรธรรมชาติที่ได้รับการอนุรักษ์ ฟื้นฟู และป้องกัน (แห่ง)	จำนวนแหล่งทรัพยากรธรรมชาติที่ได้รับการอนุรักษ์ ฟื้นฟู และป้องกัน (แห่ง)		จังหวัด	มี	สนง.ทรัพยากรธรรมชาติและสิ่งแวดล้อมจังหวัด	✓	
การอนุรักษ์และฟื้นฟูพื้นที่ป่า	แผนการฟื้นฟูระบบนิเวศป่าไม้/ทรัพยากรธรรมชาติ/สิ่งแวดล้อม	จำนวนโครงการ/กิจกรรมที่สร้างความเข้มแข็งให้ชุมชนในการอนุรักษ์ป่าไม้	จำนวนโครงการ/กิจกรรมที่สร้างความเข้มแข็งให้ชุมชนในการอนุรักษ์ป่าไม้		จังหวัด	มี	สนง.ทรัพยากรธรรมชาติและสิ่งแวดล้อมจังหวัด	✓	
การอนุรักษ์และฟื้นฟูพื้นที่ป่า	แผนการฟื้นฟูระบบนิเวศป่าไม้/ทรัพยากรธรรมชาติ/สิ่งแวดล้อม	จำนวนโครงการ/กิจกรรมที่สร้างความมีส่วนร่วมของประชาชนในการดูแลพื้นที่สีเขียว	จำนวนโครงการ/กิจกรรมที่สร้างความมีส่วนร่วมของประชาชนในการดูแลพื้นที่สีเขียว		จังหวัด	มี	สนง.ทรัพยากรธรรมชาติและสิ่งแวดล้อมจังหวัด	✓	

ตาราง 14 ผังสถิติทางการ “การอนุรักษ์ทรัพยากรธรรมชาติและสิ่งแวดล้อมของจังหวัดอุทัยธานี” (ต่อ)

ห่วงโซ่คุณค่า (VC)	ปัจจัยแห่งความสำเร็จ (CSF)	ตัวชี้วัด	บัญชีสถิติทางการ	การจัดจำแนก	ระดับการนำเสนอผล	สถานะข้อมูล	หน่วยงาน	การจัดส่งข้อมูลให้ส่วนราชการส่วนกลาง	หมายเหตุ
การอนุรักษ์และฟื้นฟูพื้นที่ป่า	การบูรณาการการดำเนินงานของภาคีต่างๆ	จำนวนกล้าไม้/ต้นไม้ ที่แจกจ่ายนำไปปลูกภายในจังหวัด	จำนวนกล้าไม้/ต้นไม้ ที่แจกจ่ายนำไปปลูกภายในจังหวัด	ชนิดของพันธุ์ไม้	จังหวัด	มี	สนง.ทรัพยากรธรรมชาติและสิ่งแวดล้อมจังหวัด	✓	
การอนุรักษ์และฟื้นฟูพื้นที่ป่า	การบูรณาการการดำเนินงานของภาคีต่างๆ	จำนวนกลุ่มที่มีส่วนร่วมในการดูแล/อนุรักษ์พื้นที่สีเขียวในชุมชน	จำนวนกลุ่มที่มีส่วนร่วมในการดูแล/อนุรักษ์พื้นที่สีเขียวในชุมชน		จังหวัด	มี	สนง.ทรัพยากรธรรมชาติและสิ่งแวดล้อมจังหวัด	✓	
การเพิ่มประสิทธิภาพการเฝ้าระวังพื้นที่ป่า	การป้องกันและปราบปรามการค้าสัตว์ป่าและพันธุ์พืชที่ผิดกฎหมาย	การกระทำผิดเกี่ยวกับการค้าสัตว์ป่าและพันธุ์พืชที่ผิดกฎหมายลดลง	จำนวนคดีเกี่ยวกับการค้าสัตว์ป่าและพันธุ์พืชที่ผิดกฎหมาย	กลุ่มคดี	จังหวัด	มี	สนง.ทรัพยากรธรรมชาติและสิ่งแวดล้อมจังหวัด	✓	
การเพิ่มประสิทธิภาพการเฝ้าระวังพื้นที่ป่า	การป้องกันและปราบปรามการค้าสัตว์ป่าและพันธุ์พืชที่ผิดกฎหมาย	การกระทำผิดเกี่ยวกับการค้าสัตว์ป่าและพันธุ์พืชที่ผิดกฎหมายลดลง	จำนวนผู้กระทำผิดเกี่ยวกับการค้าสัตว์ป่าและพันธุ์พืชที่ผิดกฎหมาย		จังหวัด	มี	สนง.ทรัพยากรธรรมชาติและสิ่งแวดล้อมจังหวัด	✓	

ตาราง 14 ผังสถิติทางการ “การอนุรักษ์ทรัพยากรธรรมชาติและสิ่งแวดล้อมของจังหวัดอุทัยธานี” (ต่อ)

ห่วงโซ่คุณค่า (VC)	ปัจจัยแห่งความสำเร็จ (CSF)	ตัวชี้วัด	บัญชีสถิติทางการ	การจัดจำแนก	ระดับการนำเสนอผล	สถานะข้อมูล	หน่วยงาน	การจัดส่งข้อมูลให้ส่วนราชการส่วนกลาง	หมายเหตุ
การเพิ่มประสิทธิภาพการเฝ้าระวังพื้นที่ป่า	ปัญหาที่ดินของราษฎรในพื้นที่ป่าที่ได้รับการแก้ไข	จำนวนครัวเรือนในพื้นที่ป่ากันชน	จำนวนครัวเรือนในพื้นที่ป่ากันชน		จังหวัด	มี	สนง.ทรัพยากรธรรมชาติและสิ่งแวดล้อมจังหวัด	✓	
การเพิ่มประสิทธิภาพการเฝ้าระวังพื้นที่ป่า	ปัญหาที่ดินของราษฎรในพื้นที่ป่าที่ได้รับการแก้ไข	ร้อยละความสำเร็จของการแก้ไขปัญหาที่ดินของราษฎรในพื้นที่ป่า	จำนวนข้อร้องเรียน/ปัญหาเกี่ยวกับปัญหาที่ดินในพื้นที่ป่า		จังหวัด	มี	สนง.ทรัพยากรธรรมชาติและสิ่งแวดล้อมจังหวัด	✓	
การเพิ่มประสิทธิภาพการเฝ้าระวังพื้นที่ป่า	ปัญหาที่ดินของราษฎรในพื้นที่ป่าที่ได้รับการแก้ไข	ร้อยละความสำเร็จของการแก้ไขปัญหาที่ดินของราษฎรในพื้นที่ป่า	จำนวนข้อร้องเรียน/ปัญหาที่ได้รับการแก้ไขเกี่ยวกับปัญหาที่ดินในพื้นที่ป่า		จังหวัด	มี	สนง.ทรัพยากรธรรมชาติและสิ่งแวดล้อมจังหวัด	✓	
สภาพแวดล้อมที่เอื้อต่อการมีพื้นที่สีเขียวเพิ่มขึ้น	การบริหารจัดการสิ่งแวดล้อม	ร้อยละของพื้นที่ที่ได้รับการจัดทำผังเมือง	พื้นที่ที่ได้รับการจัดทำผังเมืองแล้ว		จังหวัด	มี	สนง.โยธาธิการและผังเมืองจังหวัด	✓	
สภาพแวดล้อมที่เอื้อต่อการมีพื้นที่สีเขียวเพิ่มขึ้น	การบริหารจัดการสิ่งแวดล้อม	ร้อยละของพื้นที่ที่ได้รับการจัดทำผังเมือง	พื้นที่ที่ต้องดำเนินการจัดทำผังเมืองทั้งหมด		จังหวัด	มี	สนง.โยธาธิการและผังเมืองจังหวัด	✓	

ตาราง 14 ผังสถิติทางการ “การอนุรักษ์ทรัพยากรธรรมชาติและสิ่งแวดล้อมของจังหวัดอุทัยธานี” (ต่อ)

ห่วงโซ่คุณค่า (VC)	ปัจจัยแห่งความสำเร็จ (CSF)	ตัวชี้วัด	บัญชีสถิติทางการ	การจัดจำแนก	ระดับการนำเสนอผล	สถานะข้อมูล	หน่วยงาน	การจัดส่งข้อมูลให้ส่วนราชการส่วนกลาง	หมายเหตุ
สภาพแวดล้อมที่เอื้อต่อการมีพื้นที่สีเขียวเพิ่มขึ้น	การบริหารจัดการสิ่งแวดล้อม	ปริมาณขยะเฉลี่ยต่อวัน	ปริมาณขยะเฉลี่ยต่อวัน		จังหวัด	มี	สนง.ทรัพยากรธรรมชาติและสิ่งแวดล้อมจังหวัด	✓	
สภาพแวดล้อมที่เอื้อต่อการมีพื้นที่สีเขียวเพิ่มขึ้น	การบริหารจัดการสิ่งแวดล้อม	ปริมาณขยะมูลฝอยชุมชนที่ถูกกำจัดได้ถูกวิธีเพิ่มขึ้น	ปริมาณขยะมูลฝอยชุมชนที่ถูกกำจัดได้ถูกวิธี		จังหวัด	มี	สำนักงานส่งเสริมการปกครองท้องถิ่นจังหวัด	✓	
สภาพแวดล้อมที่เอื้อต่อการมีพื้นที่สีเขียวเพิ่มขึ้น	การบริหารจัดการสิ่งแวดล้อม	ปริมาณขยะมูลฝอยชุมชนที่นำกลับมาใช้ประโยชน์เพิ่มขึ้น	ปริมาณขยะมูลฝอยชุมชนที่นำกลับมาใช้ประโยชน์		จังหวัด	มี	สำนักงานส่งเสริมการปกครองท้องถิ่นจังหวัด	✓	
สภาพแวดล้อมที่เอื้อต่อการมีพื้นที่สีเขียวเพิ่มขึ้น	การบริหารจัดการสิ่งแวดล้อม	ปริมาณฝุ่นละอองในอากาศเฉลี่ยรายวัน	ปริมาณฝุ่นละอองในอากาศเฉลี่ยต่อวัน		จังหวัด	มี	สนง.ทรัพยากรธรรมชาติและสิ่งแวดล้อมจังหวัด	✓	
สภาพแวดล้อมที่เอื้อต่อการมีพื้นที่สีเขียวเพิ่มขึ้น	การบริหารจัดการสิ่งแวดล้อม	คุณภาพแม่น้ำสายหลักอยู่ในเกณฑ์มาตรฐาน	ค่าดัชนีคุณภาพน้ำผิวดิน		จังหวัด	มี	สนง.ทรัพยากรธรรมชาติและสิ่งแวดล้อมจังหวัด	✓	

สถานการณ์สถิติทางการ

จากการตรวจสอบสถานะบัญชีสถิติทางการตามประเด็นการพัฒนาจังหวัดที่แยกเป็นสถานะบัญชีสถิติทางการเป็น 3 สถานะ ประกอบด้วย บัญชีสถิติทางการที่มีการจัดเก็บข้อมูลเป็นปกติ บัญชีสถิติทางการที่ต้องพัฒนาการจัดเก็บ และบัญชีสถิติทางการที่ยังไม่มีการจัดเก็บ มีรายการสถิติทางการของจังหวัดอุทัยธานี รวมทั้งสิ้นจำนวน 222 รายการ ประกอบด้วย

รายการสถิติทางการที่มีการจัดเก็บข้อมูลเป็นปกติ 221 รายการ คิดเป็นร้อยละ 99.5

รายการสถิติทางการที่ต้องพัฒนาการจัดเก็บ 0 รายการ คิดเป็นร้อยละ 0.0

รายการสถิติทางการที่ยังไม่มีการจัดเก็บ 1 รายการ คิดเป็นร้อยละ 0.5

ถ้าหากพิจารณาแยกตามประเด็นการพัฒนา รายละเอียดดังนี้

ทั้งนี้รายการข้อมูลสถิติทางการทั้ง 222 รายการ สามารถจำแนกตามหน่วยงานได้ดังนี้

ประเด็นการพัฒนา	สถานะรายการสถิติทางการ			
	รวม	จัดเก็บข้อมูลเป็นปกติ	ต้องพัฒนาการจัดเก็บ	ยังไม่มีการจัดเก็บ
รวม	221	220	-	1
ยกระดับมาตรฐานการผลิตเกษตรปลอดภัย เกษตรอินทรีย์ ให้มีมูลค่าเพิ่ม	45	45	-	-
สร้างคุณค่าด้านการท่องเที่ยว ควบคู่วิถีชีวิตอัตลักษณ์ และวัฒนธรรมของจังหวัดสู่สากล	55	54	-	1
ยกระดับการพัฒนาคุณภาพชีวิตตามหลักปรัชญาเศรษฐกิจพอเพียง เสริมสร้างความมั่นคงภายในและความสงบเรียบร้อย	84	84	-	-
การบริหารจัดการทรัพยากรธรรมชาติ และสิ่งแวดล้อมอย่างสมดุล แบบมีส่วนร่วม ของทุกภาคส่วน	37	37	-	-

หน่วยงาน	จำนวนรายการที่รับผิดชอบ
รวม	222
สำนักงานการท่องเที่ยวและกีฬาจังหวัดอุทัยธานี	35
สำนักงานทรัพยากรธรรมชาติและสิ่งแวดล้อมจังหวัดอุทัยธานี	34
สำนักงานสาธารณสุขจังหวัดอุทัยธานี	23
สำนักงานเกษตรจังหวัดอุทัยธานี	21
สำนักงานพัฒนาชุมชนจังหวัดอุทัยธานี	12
ตำรวจภูธรจังหวัดอุทัยธานี	11
สำนักงานสถิติจังหวัดอุทัยธานี	9
สำนักงานเขตพื้นที่การศึกษาเขต 1 และเขต 2	6
สำนักงานเกษตรและสหกรณ์จังหวัดอุทัยธานี	5
โครงการชลประทานจังหวัดอุทัยธานี	5
สำนักงานแรงงานจังหวัดอุทัยธานี	5
สำนักงานสภาพัฒนาการเศรษฐกิจและสังคมแห่งชาติ	5
แขวงทางหลวงอุทัยธานี	4
สำนักงานป้องกันและบรรเทาสาธารณภัยจังหวัดอุทัยธานี	4
ที่ทำการปกครองจังหวัดอุทัยธานี	3
ธนาคารเพื่อการเกษตรและสหกรณ์ สาขาอุทัยธานี	3
สำนักงานเขตพื้นที่การศึกษามัธยมศึกษา	3
สำนักงานส่งเสริมการปกครองท้องถิ่นจังหวัดอุทัยธานี	3
การท่องเที่ยวของจังหวัดอุทัยธานี	2
สำนักงานโยธาธิการและผังเมืองจังหวัดอุทัยธานี	2
สำนักงานพาณิชย์จังหวัดอุทัยธานี	2
สำนักงานวัฒนธรรมจังหวัดอุทัยธานี	2
สำนักงานขนส่งจังหวัดอุทัยธานี	1
สถานพินิจและคุ้มครองเด็กและเยาวชนจังหวัดอุทัยธานี	1
สถานีอุตุนิยมวิทยาจังหวัดอุทัยธานี	1
สำนักงานคณะกรรมการการเลือกตั้งจังหวัดอุทัยธานี	1
สำนักงานประกันสังคมจังหวัดอุทัยธานี	1
สำนักงานประมงจังหวัดอุทัยธานี	1
สำนักงานปศุสัตว์จังหวัดอุทัยธานี	1
สำนักงานพุทธศาสนาจังหวัดอุทัยธานี	1
สำนักงานสรรพสามิตจังหวัดอุทัยธานี	1
สำนักงานสหกรณ์จังหวัดอุทัยธานี	1
สำนักงานอุตสาหกรรมจังหวัดอุทัยธานี	1

ถ้าหากพิจารณาถึงการจัดส่งข้อมูลให้ส่วนราชการส่วนกลาง ซึ่งหากหน่วยงานนั้นเป็นเพียงผู้สร้างข้อมูล (Data Creator) ซึ่งจัดส่งข้อมูลให้กับส่วนราชการส่วนกลางที่เป็นต้นสังกัดระดับกรมรวบรวม

ประมวลผล และเผยแพร่ต่อไป แต่ถ้าหากหน่วยงานนั้นเป็น**เจ้าของข้อมูล (Data Owner)** ที่ทำหน้าที่รับผิดชอบดูแลข้อมูลโดยตรง สามารถแก้ไข ปรับปรุงข้อมูลนั้น โดยไม่ต้องส่งข้อมูลให้ส่วนราชการส่วนกลางที่เป็นต้นสังกัดระดับกรม ซึ่งหน่วยงานสามารถเผยแพร่ข้อมูลนี้ได้ โดยมีรายละเอียด ดังนี้

- รายการสถิติทางการที่หน่วยงานเจ้าของข้อมูล**ต้อง**ดำเนินการจัดส่งให้กับส่วนราชการส่วนกลาง จำนวน 213 รายการ คิดเป็นร้อยละ 95.9
- รายการสถิติทางการที่หน่วยงานเจ้าของข้อมูล**ไม่ต้อง**ดำเนินการจัดส่งให้กับส่วนราชการส่วนกลาง จำนวน 9 รายการ คิดเป็นร้อยละ 4.1

ประเด็นการพัฒนา	การจัดส่งข้อมูลให้ส่วนราชการส่วนกลาง		
	รวม	จัดส่ง	ไม่ต้องจัดส่ง
รวม	221	212	9
ยกระดับมาตรฐานการผลิตเกษตรปลอดภัย เกษตรอินทรีย์ ให้มีมูลค่าเพิ่ม	45	40	5
สร้างคุณค่าด้านการท่องเที่ยว ควบคู่วิถีชีวิตอัตลักษณ์ และวัฒนธรรมของจังหวัดสู่สากล	55	51	4
ยกระดับการพัฒนาคุณภาพชีวิตตามหลักปรัชญาเศรษฐกิจพอเพียง เสริมสร้างความมั่นคงภายในและความสงบเรียบร้อย	84	84	-
การบริหารจัดการทรัพยากรธรรมชาติและสิ่งแวดล้อมอย่างสมดุล แบบมีส่วนร่วม ของทุกภาคส่วน	37	37	-

โดยในแต่ละประเด็นการพัฒนา สามารถสรุปสถานการณ์สถิติทางการ รายละเอียดดังนี้

ประเด็นการพัฒนาที่ 1 ยกระดับมาตรฐานการผลิตเกษตรปลอดภัย เกษตรอินทรีย์ ให้มีมูลค่าเพิ่ม
มีบัญชีสถิติทางการทั้งหมด 46 รายการ ซึ่งแบ่งสถานะบัญชีสถิติทางการตามผังสถิติทางการ ได้ดังนี้

- บัญชีสถิติทางการที่มีการจัดเก็บข้อมูลเป็นปกติ 46 รายการ คิดเป็นร้อยละ 100.0
- บัญชีสถิติทางการที่ต้องพัฒนาการจัดเก็บ 0 รายการ คิดเป็นร้อยละ 0.0
- บัญชีสถิติทางการที่ยังไม่มีการจัดเก็บ 0 รายการ คิดเป็นร้อยละ 0.0

ทั้งนี้จากรายการข้อมูลที่มีการจัดเก็บเป็นปกติทั้ง 46 รายการ ประกอบด้วย

- รายการสถิติทางการที่หน่วยงานเจ้าของข้อมูลต้องดำเนินการจัดส่งให้กับส่วนราชการ
ส่วนกลาง จำนวน 41 รายการคิดเป็นร้อยละ 89.1
- รายการสถิติทางการที่หน่วยงานเจ้าของข้อมูลไม่ต้องดำเนินการจัดส่งให้กับส่วนราชการ
ส่วนกลาง จำนวน 5 รายการ คิดเป็นร้อยละ 10.9

ซึ่งสามารถจำแนกตามหน่วยงานและการจัดส่งข้อมูลให้ส่วนราชการส่วนกลาง ได้ดังนี้

หน่วยงาน	การจัดส่งข้อมูลให้ส่วนราชการส่วนกลาง		
	รวม	จัดส่ง	ไม่ต้องจัดส่ง
รวม	46	41	5
สำนักงานเกษตรจังหวัดอุทัยธานี	22	22	-
สำนักงานเกษตรและสหกรณ์จังหวัดอุทัยธานี	5	1	4
โครงการชลประทานจังหวัดอุทัยธานี	4	4	-
ธนาคารเพื่อการเกษตรและสหกรณ์ สาขาอุทัยธานี	3	3	-
สำนักงานขนส่งจังหวัดอุทัยธานี	1	-	1
แขวงทางหลวงอุทัยธานี	1	1	-
สถานีอุตุนิยมวิทยาจังหวัดอุทัยธานี	1	1	-
สำนักงานทรัพยากรธรรมชาติและสิ่งแวดล้อมจังหวัดอุทัยธานี	1	1	-
สำนักงานประมงจังหวัดอุทัยธานี	1	1	-
สำนักงานปศุสัตว์จังหวัดอุทัยธานี	1	1	-
สำนักงานพัฒนาชุมชนจังหวัดอุทัยธานี	1	1	-
สำนักงานพาณิชย์จังหวัดอุทัยธานี	1	1	-
สำนักงานสหกรณ์จังหวัดอุทัยธานี	1	1	-
สำนักงานสาธารณสุขจังหวัดอุทัยธานี	1	1	-
สำนักงานอุตสาหกรรมจังหวัดอุทัยธานี	1	1	-

**ประเด็นการพัฒนาที่ 2 สร้างคุณค่าด้านการท่องเที่ยว ควบคู่วิถีชีวิตอัตลักษณ์ และวัฒนธรรมของ
จังหวัดสุราษฎร์**

มีบัญชีสถิติทางการทั้งหมด 55 รายการ ซึ่งแบ่งสถานะบัญชีสถิติทางการตามผังสถิติทางการ ได้ดังนี้

- บัญชีสถิติทางการที่มีการจัดเก็บข้อมูลเป็นปกติ 54 รายการ คิดเป็นร้อยละ 98.2
- บัญชีสถิติทางการที่ต้องพัฒนาการจัดเก็บ 0 รายการ คิดเป็นร้อยละ 0.0
- บัญชีสถิติทางการที่ยังไม่มีการจัดเก็บ 1 รายการ คิดเป็นร้อยละ 0.8

ทั้งนี้จากรายการข้อมูลที่มีการจัดเก็บเป็นปกติทั้ง 55 รายการ ประกอบด้วย

- รายการสถิติทางการที่หน่วยงานเจ้าของข้อมูลต้องดำเนินการจัดส่งให้กับส่วนราชการ
ส่วนกลาง จำนวน 52 รายการคิดเป็นร้อยละ 94.5

- รายการสถิติทางการที่หน่วยงานเจ้าของข้อมูลไม่ต้องดำเนินการจัดส่งให้กับส่วนราชการ
ส่วนกลาง จำนวน 3 รายการ คิดเป็นร้อยละ 5.5

ซึ่งสามารถจำแนกตามหน่วยงานและการจัดส่งข้อมูลให้ส่วนราชการส่วนกลาง ได้ดังนี้

หน่วยงาน	การจัดส่งข้อมูลให้ส่วนราชการส่วนกลาง		
	รวม	จัดส่ง	ไม่ต้องจัดส่ง
รวม	55	52	3
การท่องเที่ยวแห่งประเทศไทย	2	1	1
แขวงทางหลวงอุทัยธานี	3	2	1
ตำรวจภูธรจังหวัด	3	3	-
สำนักงานการท่องเที่ยวและกีฬาจังหวัด	35	34	1
สำนักงานทรัพยากรธรรมชาติและสิ่งแวดล้อมจังหวัด	4	4	-
สำนักงานพัฒนาชุมชนจังหวัด	4	4	-
สำนักงานพาณิชย์จังหวัด	1	1	-
สำนักงานแรงงานจังหวัด	3	3	-

**ประเด็นการพัฒนาที่ 3 ยกระดับการพัฒนาคุณภาพชีวิตตามหลักปรัชญาเศรษฐกิจพอเพียง
เสริมสร้างความมั่นคงภายในและความสงบเรียบร้อย**

มีบัญชีสถิติทางการทั้งหมด 84 รายการ ซึ่งแบ่งสถานะบัญชีสถิติทางการตามผังสถิติทางการ ได้ดังนี้

- บัญชีสถิติทางการที่มีการจัดเก็บข้อมูลเป็นปกติ 84 รายการ คิดเป็นร้อยละ 100.0
- บัญชีสถิติทางการที่ต้องพัฒนาการจัดเก็บ 0 รายการ คิดเป็นร้อยละ 0.0
- บัญชีสถิติทางการที่ยังไม่มีการจัดเก็บ 0 รายการ คิดเป็นร้อยละ 0.0

ทั้งนี้จากรายการข้อมูลที่มีการจัดเก็บเป็นปกติทั้ง 84 รายการ ประกอบด้วย

- รายการสถิติทางการที่หน่วยงานเจ้าของข้อมูลต้องดำเนินการจัดส่งให้กับส่วนราชการ
ส่วนกลาง จำนวน 84 รายการ คิดเป็นร้อยละ 100.0

- รายการสถิติทางการที่หน่วยงานเจ้าของข้อมูลไม่ต้องดำเนินการจัดส่งให้กับส่วนราชการ
ส่วนกลาง จำนวน 0 รายการ คิดเป็นร้อยละ 0.0

ซึ่งสามารถจำแนกตามหน่วยงานและการจัดส่งข้อมูลให้ส่วนราชการส่วนกลาง ได้ดังนี้

หน่วยงาน	การจัดส่งข้อมูลให้ส่วนราชการส่วนกลาง		
	รวม	จัดส่ง	ไม่ต้องจัดส่ง
รวม	84	84	-
สำนักงานสาธารณสุขจังหวัด	22	22	-
สำนักงานพัฒนาสังคมและความมั่นคงของมนุษย์จังหวัด	11	11	-
สำนักงานสถิติจังหวัด	9	9	-
ตำรวจภูธรจังหวัด	8	8	-
สำนักงานพัฒนาชุมชนจังหวัด	7	7	-
สำนักงานเขตพื้นที่การศึกษา เขต 1 และเขต 2	6	6	-
สำนักงานสภาพัฒนาการเศรษฐกิจและสังคมแห่งชาติ	5	5	-
ที่ทำการปกครองจังหวัด	3	3	-
สำนักงานเขตพื้นที่การศึกษามัธยมศึกษา	3	3	-
สำนักงานแรงงานจังหวัด	2	2	-
สำนักงานวัฒนธรรมจังหวัด	2	2	-
สถานพินิจและคุ้มครองเด็กและเยาวชนจังหวัด	1	1	-
สำนักงานคณะกรรมการการเลือกตั้งจังหวัด	1	1	-
สำนักงานประกันสังคมจังหวัด	1	1	-
สำนักงานพุทธศาสนาจังหวัด	1	1	-
สำนักงานส่งเสริมการปกครองท้องถิ่นจังหวัด	1	1	-
สำนักงานสรรพสามิตจังหวัด	1	1	-

ประเด็นการพัฒนาที่ 4 การบริหารจัดการทรัพยากรธรรมชาติและสิ่งแวดล้อมอย่างสมดุล แบบมีส่วนร่วม ของทุกภาคส่วน

มีบัญชีสถิติทางการทั้งหมด 37 รายการ ซึ่งแบ่งสถานะบัญชีสถิติทางการตามผังสถิติทางการ ได้ดังนี้

- บัญชีสถิติทางการที่มีการจัดเก็บข้อมูลเป็นปกติ 37 รายการ คิดเป็นร้อยละ 100.0
- บัญชีสถิติทางการที่ต้องพัฒนาการจัดเก็บ 0 รายการ คิดเป็นร้อยละ 0.0
- บัญชีสถิติทางการที่ยังไม่มีการจัดเก็บ 0 รายการ คิดเป็นร้อยละ 0.0

ทั้งนี้จากรายการข้อมูลที่มีการจัดเก็บเป็นปกติทั้ง 37 รายการ ประกอบด้วย

- รายการสถิติทางการที่หน่วยงานเจ้าของข้อมูลต้องดำเนินการจัดส่งให้กับส่วนราชการส่วนกลาง จำนวน 37 รายการ คิดเป็นร้อยละ 100.0
- รายการสถิติทางการที่หน่วยงานเจ้าของข้อมูลไม่ต้องดำเนินการจัดส่งให้กับส่วนราชการส่วนกลาง จำนวน 0 รายการ คิดเป็นร้อยละ 0.0

ซึ่งสามารถจำแนกตามหน่วยงานและการจัดส่งข้อมูลให้ส่วนราชการส่วนกลาง ได้ดังนี้

หน่วยงาน	การจัดส่งข้อมูลให้ส่วนราชการส่วนกลาง		
	รวม	จัดส่ง	ไม่ต้องจัดส่ง
รวม	37	37	-
สำนักงานทรัพยากรธรรมชาติและสิ่งแวดล้อมจังหวัด	29	29	-
สำนักงานป้องกันและบรรเทาสาธารณภัยจังหวัด	4	4	-
สำนักงานโยธาธิการและผังเมืองจังหวัด	2	2	-
สำนักงานส่งเสริมการปกครองท้องถิ่นจังหวัด	2	2	-

ข้อเสนอแนะการพัฒนาการรวบรวมข้อมูลและแผนปฏิบัติการ พัฒนาสถิติทางการ

5.1 ข้อเสนอแนะการพัฒนาการรวบรวมข้อมูล

จากการจัดทำชุดข้อมูลสถิติสำหรับสนับสนุนประเด็นการพัฒนา และประเด็นสำคัญ (Painpoint) ของจังหวัดอุทัยธานี คณะทำงานภายใต้การกำกับของคณะกรรมการสถิติระดับจังหวัด ได้เสนอแนะแนวทางการพัฒนาการรวบรวมข้อมูลที่สำคัญซึ่งถือเป็นสถิติทางการของพื้นที่ เพื่อใช้ประโยชน์ในการพัฒนาตามแนวทางของแผนพัฒนาจังหวัด พ.ศ. 2566 – 2570 ไว้ดังนี้

1. การบริหารจัดการสถิติทางการ

1.1) มุ่งเน้นการใช้กลไกของคณะกรรมการสถิติระดับจังหวัดในการบริหารจัดการ โดยจังหวัดควรให้ความสำคัญกับการจัดทำชุดข้อมูลสถิติและสารสนเทศที่สำคัญและจำเป็นตามประเด็น การพัฒนาของจังหวัดรวมถึงประเด็น Painpoint เพื่อใช้กลไกการดำเนินการของคณะกรรมการสถิติระดับจังหวัด ในการกำกับติดตามการจัดทำชุดข้อมูลที่สำคัญและจำเป็นดังกล่าว โดยให้สำนักงานจังหวัดกับสำนักงานสถิติ จังหวัดเป็นฝ่ายเลขานุการร่วมกัน ทั้งนี้เพื่อให้เกิดเอกภาพในการดำเนินการ และสร้างความมีส่วนร่วมของ ทุกหน่วยงาน/ทุกภาคส่วนในจังหวัด

1.2) ควรกำหนดให้มีการประชุมคณะกรรมการฯ อย่างสม่ำเสมอและต่อเนื่อง

1.3) สนับสนุนให้มีการจัดตั้งคณะทำงานซึ่งอาจจะตั้งตามประเด็นการพัฒนาของจังหวัด หรือจัดตั้งตามด้านการพัฒนาหลักของจังหวัด ที่แบ่งออกเป็น 3 ด้านหลัก คือ ด้านเศรษฐกิจ ด้านสังคม และ ด้านทรัพยากรธรรมชาติและสิ่งแวดล้อม เพื่อบริหารจัดการให้เจ้าหน้าที่จัดทำชุดข้อมูลสถิติและสารสนเทศที่ สำคัญและจำเป็นของจังหวัด ถือเป็นภารกิจส่งเสริมให้เกิดการใช้ประโยชน์ของข้อมูลในการตัดสินใจระดับ นโยบาย/ยุทธศาสตร์ของจังหวัดต่อไป

1.4) สร้างกลไกการบริหารจัดการจัดเก็บข้อมูลอย่างเป็นระบบ โดยใช้หลักการมีส่วนร่วม เพื่อบริหารจัดการการทำงานร่วมกับทุกภาคส่วน ทั้งภาครัฐและเอกชน ซึ่งการจัดทำข้อมูลสถิติและสารสนเทศที่ สำคัญและจำเป็นตามประเด็นการพัฒนาของจังหวัดและประเด็น Painpoint ต้องเป็นเรื่องที่ต้องทุกหน่วยงานใน จังหวัดจะต้องรับผิดชอบร่วมกัน จึงควรที่จะต้องมีการสร้างกลไกการดำเนินการที่เป็นระบบ ที่ทุก หน่วยงานจะเป็นเจ้าภาพร่วมกัน โดยอาจใช้รูปแบบการตั้งคณะทำงานของจังหวัดขึ้นมาเพื่อรับผิดชอบในการ ดำเนินการจัดเก็บข้อมูลอย่างเป็นระบบ เช่น

- การกำหนดหน่วยงานผู้รับผิดชอบการจัดเก็บข้อมูลสำหรับรายการข้อมูลต่างๆ ให้ชัดเจน
- การบริหารจัดการการรับส่ง/เชื่อมโยงข้อมูลกันระหว่างหน่วยงานผู้รับผิดชอบการจัดเก็บข้อมูล/จังหวัด/หน่วยงานที่เกี่ยวข้อง

- การกำกับติดตามให้มีการจัดเก็บข้อมูลให้ครบถ้วนและสม่ำเสมอ เพื่อให้ได้ข้อมูลที่ถูกต้องสมบูรณ์ ทันเวลา สำหรับใช้ในการตัดสินใจ/กำหนดทิศทางการพัฒนาของจังหวัด

2. การพัฒนาการจัดเก็บข้อมูล

2.1) กำหนดกรอบในการจัดเก็บข้อมูลให้ชัดเจน โดยระบุผู้รับผิดชอบในการจัดเก็บและรายงานข้อมูลในแต่ละด้าน กำหนดให้มีการเผยแพร่ข้อมูลให้หน่วยงานในจังหวัดได้รับทราบ เพื่อจะได้นำข้อมูลมาประกอบการวางแผนและการตัดสินใจในทุกกระดับ และป้องกันการจัดเก็บข้อมูลซ้ำซ้อนกัน

2.2) การจัดเก็บข้อมูลแต่ละรายการ ควรกำหนดคำนิยาม (Metadata) ให้ชัดเจนและตรงตามวัตถุประสงค์ของแหล่งข้อมูลที่จัดเก็บ

2.3) พัฒนาศักยภาพการจัดเก็บข้อมูลของหน่วยงานต่าง ๆ ให้มีความถูกต้องตามหลักวิชาการ ให้มีความสมบูรณ์ ทันสมัย พร้อมใช้ตลอดเวลา โดยให้มีการจัดทำคู่มือการจัดเก็บข้อมูล การกำหนดคำนิยาม/คำอธิบายไว้ชัดเจน เพื่อให้หน่วยงานได้ยึดเป็นแนวทางการดำเนินการ

3. การพัฒนาคุณภาพของข้อมูล

3.1) จัดประชุมชี้แจงทำความเข้าใจเกี่ยวกับความสำคัญของการจัดเก็บข้อมูล และการใช้ประโยชน์จากข้อมูลให้เจ้าหน้าที่ในหน่วยงานได้รับทราบ/สร้างการยอมรับ

3.2) ดำเนินการอบรมเจ้าหน้าที่รับผิดชอบการจัดเก็บข้อมูล ให้มีความรู้ความเข้าใจเกี่ยวกับการจัดเก็บ การประมวลผล และการใช้ข้อมูล ซึ่งต้องดำเนินการอย่างจริงจังและต่อเนื่อง และควรมีการประเมินผล/ติดตามการปฏิบัติงานของเจ้าหน้าที่ด้วย

3.3) ควรให้การสนับสนุนในด้านบุคลากร และงบประมาณในการดำเนินการจัดเก็บข้อมูลที่ถูกต้อง ครบถ้วนและเป็นปัจจุบัน เพื่อให้สามารถจัดทำชุดข้อมูลที่สำคัญและจำเป็นหรือประเด็น Painpoint ของจังหวัดได้อย่างถูกต้องตามหลักวิชาการ เพื่อให้ได้มาซึ่งข้อมูลที่ดี มีความครบถ้วน/สมบูรณ์ สอดคล้องกับความต้องการของจังหวัด รวมถึงใช้ประโยชน์ในการกำหนดแนวทางการพัฒนา เพื่อมุ่งเน้นที่จะพัฒนาศักยภาพของจังหวัดในด้านต่างๆ และเกิดการพัฒนาอย่างยั่งยืนได้อย่างเป็นรูปธรรม

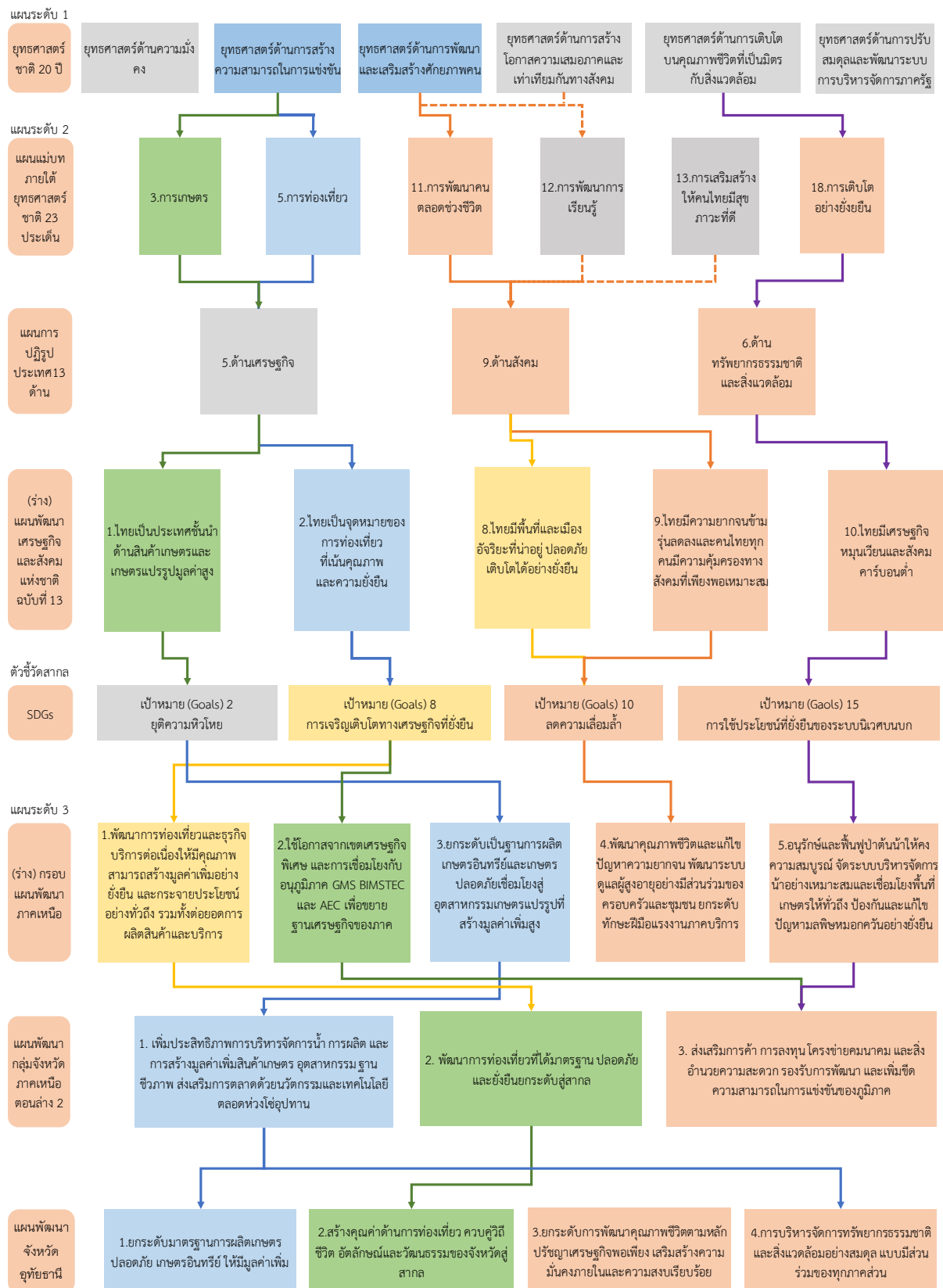
5.2 แผนปฏิบัติการพัฒนาสถิติทางการ

สำหรับแผนพัฒนาสถิติระดับจังหวัด จังหวัดอุทัยธานี (พ.ศ. 2566-2570) มีแผนการปฏิบัติการพัฒนาสถิติทางการ (ระยะสั้น) ในการขับเคลื่อนการจัดเก็บข้อมูลสถิติทางการระดับจังหวัด เพื่อสนับสนุนการพัฒนาตามประเด็นการพัฒนาของจังหวัดทั้ง 4 ประเด็นการพัฒนา

กิจกรรม	ปีงบประมาณ 2565				ปีงบประมาณ 2566			
	ไตรมาส 1	ไตรมาส 2	ไตรมาส 3	ไตรมาส 4	ไตรมาส 1	ไตรมาส 2	ไตรมาส 3	ไตรมาส 4
1. วิเคราะห์หาข้อมูลที่ใช้สนับสนุนประเด็นการพัฒนาของจังหวัด		←→						
2. จัดอบรมให้ความรู้หน่วยงานที่เกี่ยวข้องในเรื่อง GD Catalog ที่ใช้เป็นช่องทางในการรวบรวมข้อมูล				←→				→
3. รวบรวมข้อมูลสถิติทางการจากหน่วยงาน				←→				→
4. วิเคราะห์และสรุปสถานการณ์จังหวัดในรูปแบบ Visualization								←→
5. วิเคราะห์ปัญหา อุปสรรค และข้อเสนอแนะ								←→

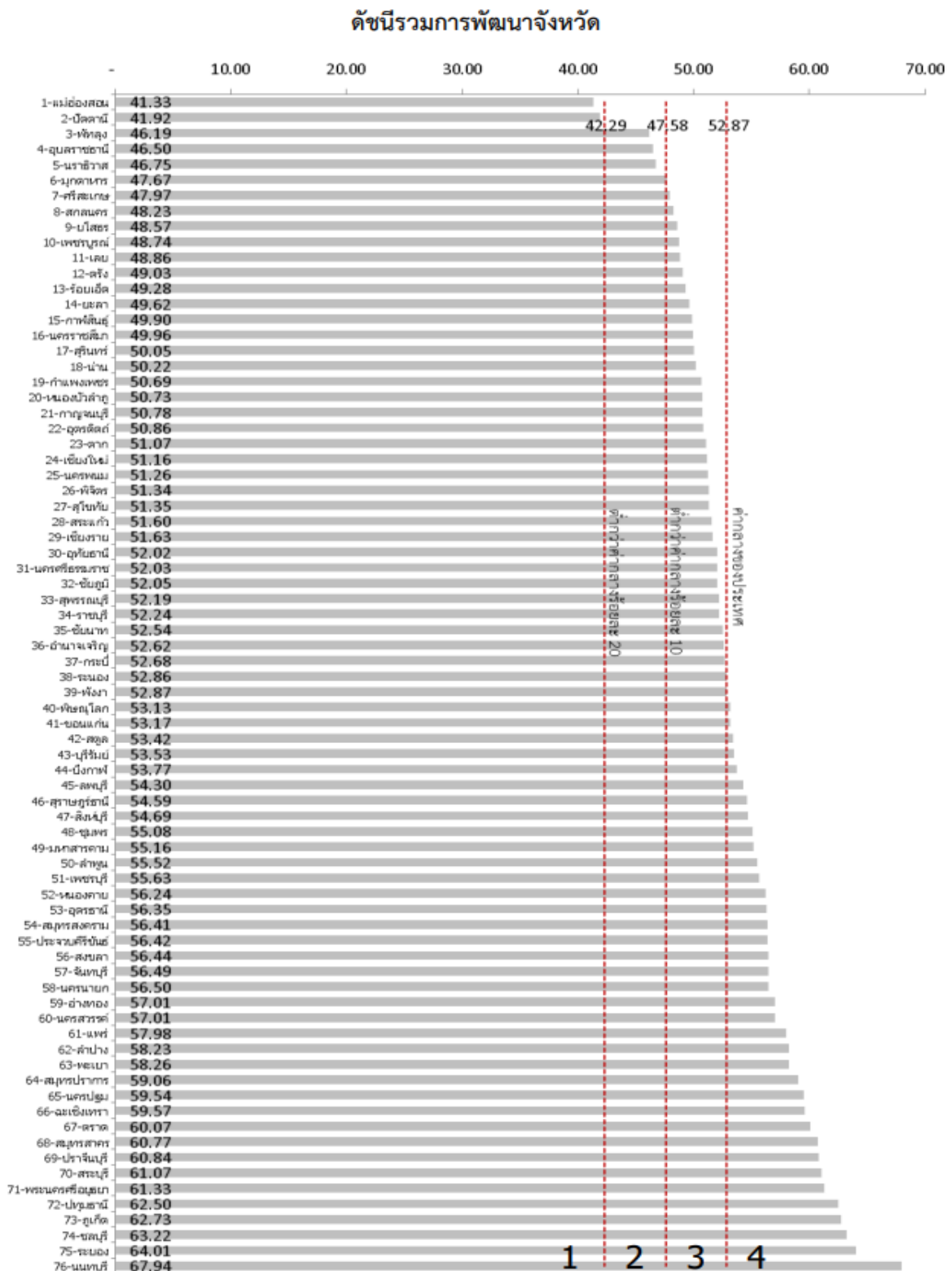
ภาคผนวก

การวิเคราะห์ประเด็นการพัฒนาจังหวัด
ภายใต้แผนพัฒนาจังหวัด พ.ศ. 2566 – 2570 ที่สอดคล้องกับ
นโยบายและยุทธศาสตร์ต่าง ๆ ที่เกี่ยวข้องกับการพัฒนาในระดับจังหวัด



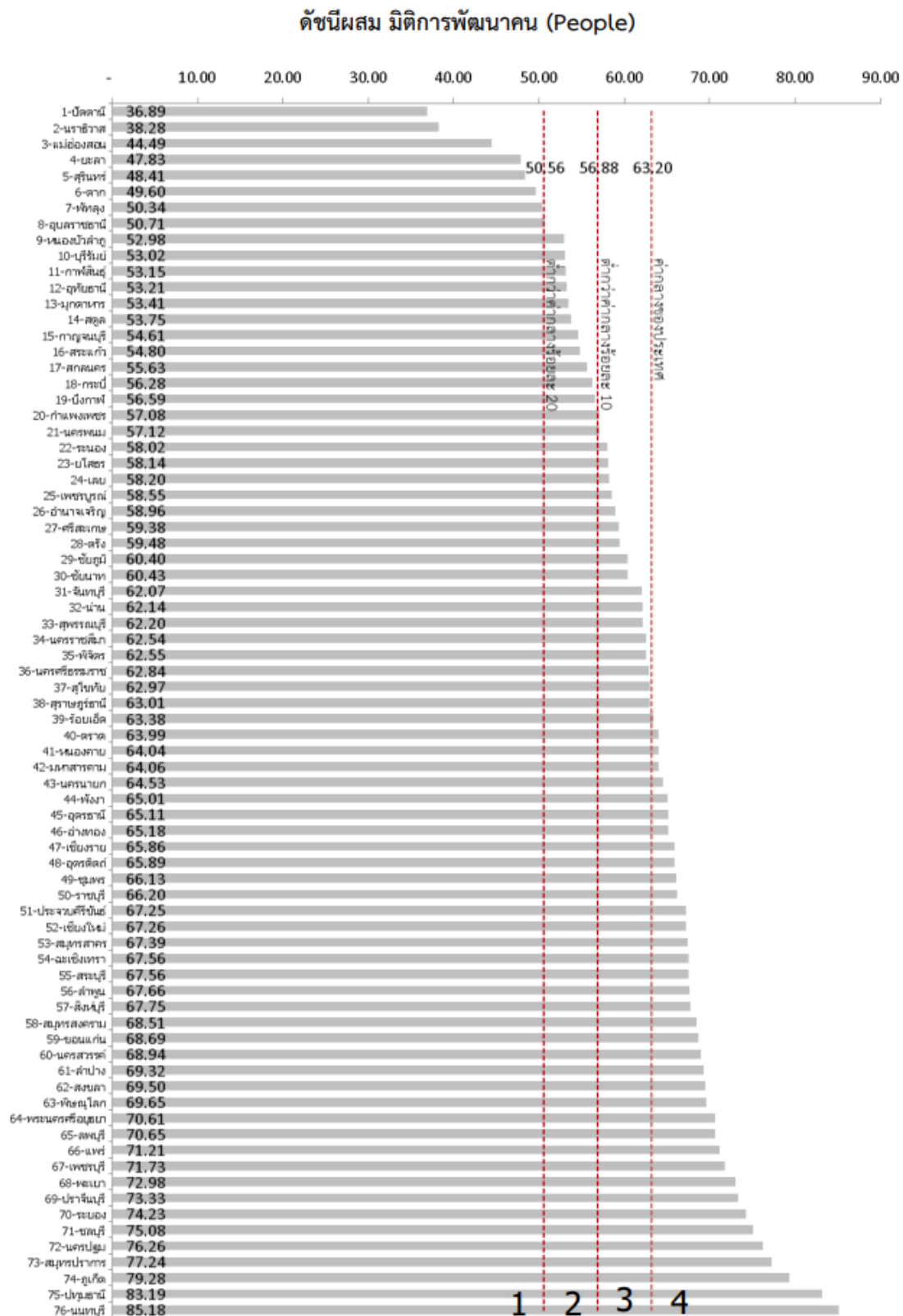
ภาพ ก1 การวิเคราะห์ประเด็นการพัฒนาจังหวัด ภายใต้แผนพัฒนาจังหวัดที่เป็นปัจจุบันที่สอดคล้องกับนโยบายและยุทธศาสตร์ต่าง ๆ ที่เกี่ยวข้องกับการพัฒนาในระดับจังหวัด

ตัวชี้วัดการพัฒนาจังหวัด



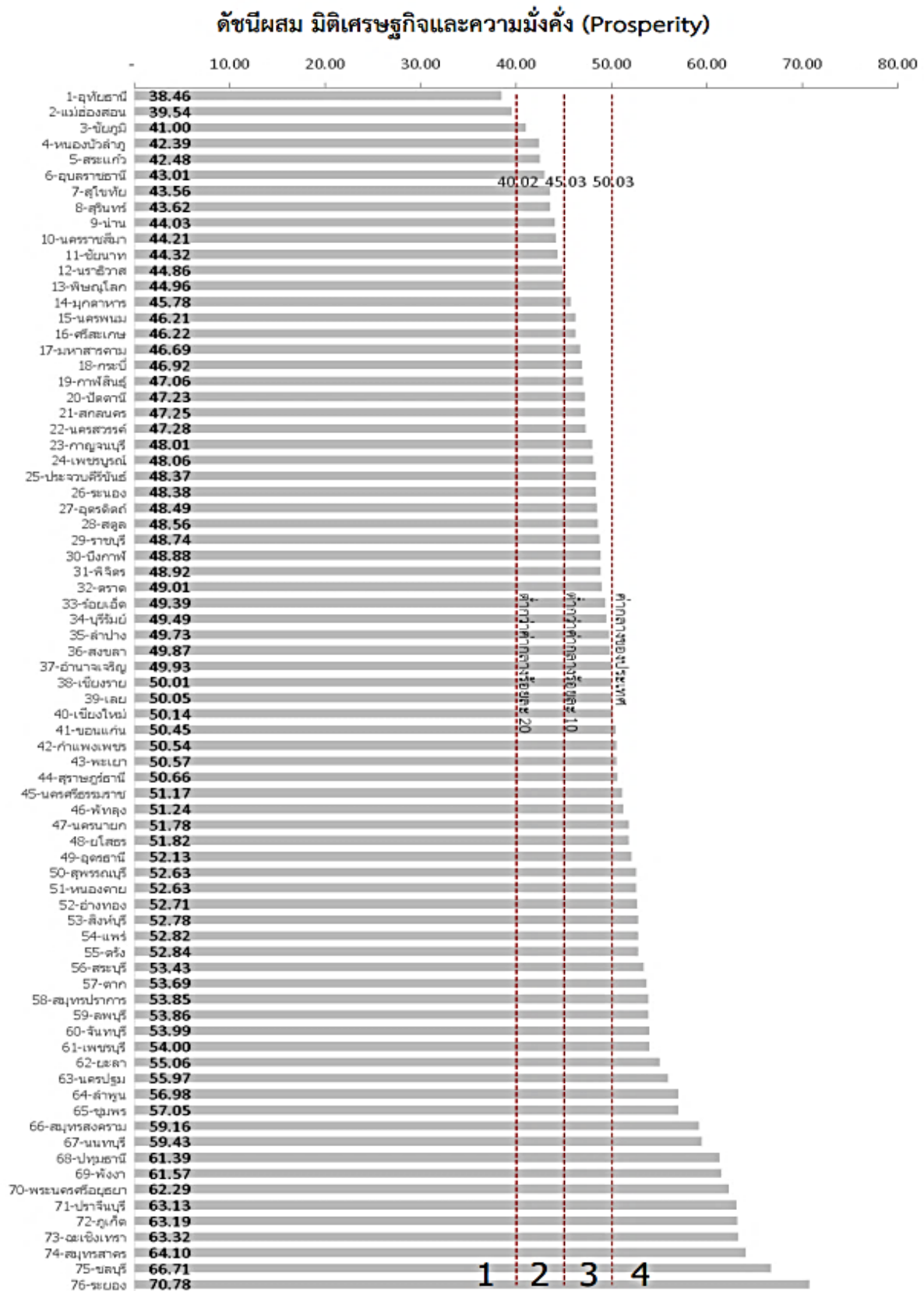
ภาพ ก2 ดัชนีรวมการพัฒนาจังหวัด

ที่มา : ตัวชี้วัดการพัฒนาในระดับจังหวัดและกลุ่มจังหวัด เดือนกรกฎาคม ปี 2564 ของสำนักงานสภาพัฒนาการเศรษฐกิจและสังคมแห่งชาติ



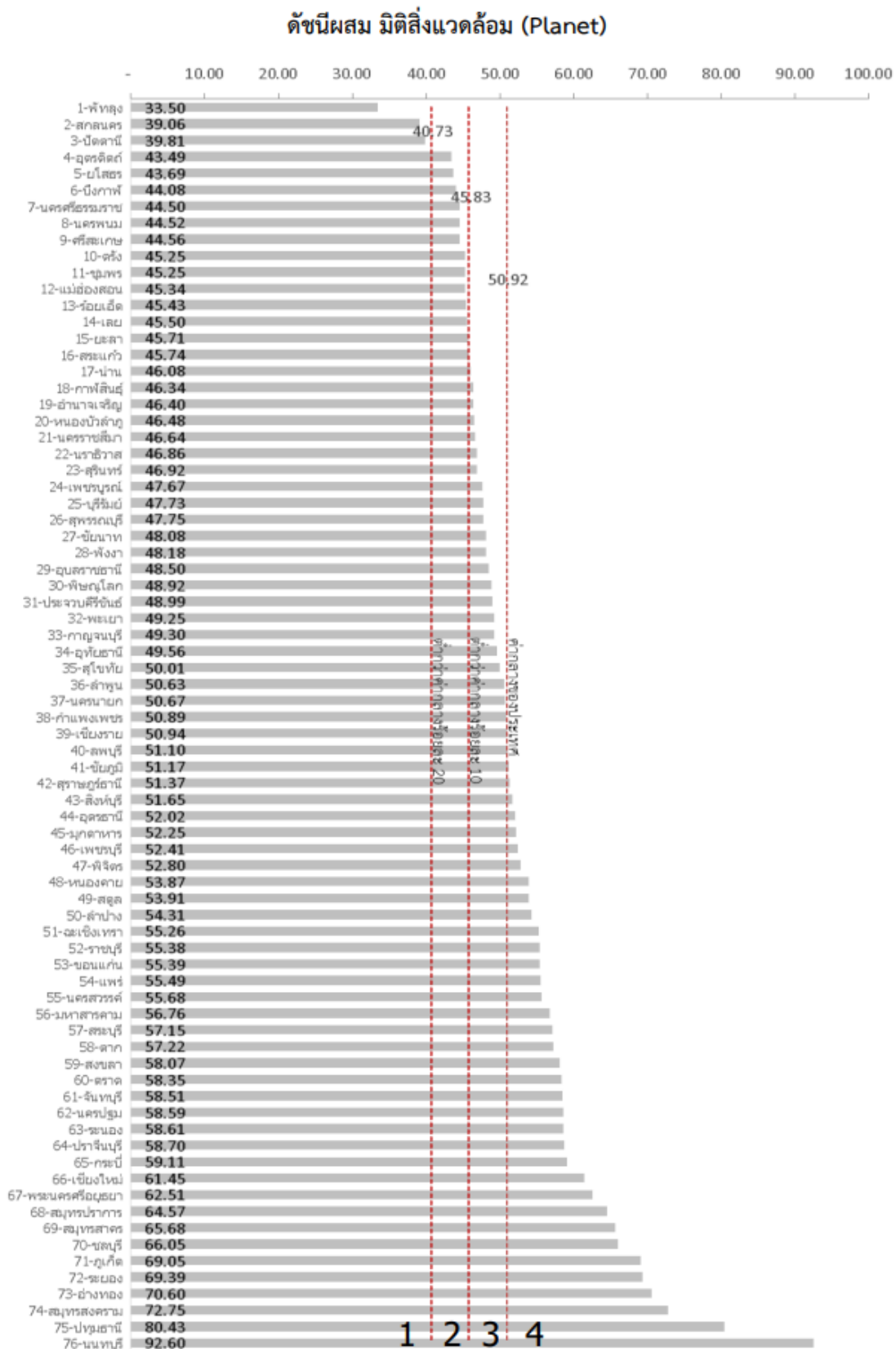
ภาพ ก3 ดัชนีผสม มิติการพัฒนาคน (People)

ที่มา : ตัวชี้วัดการพัฒนาระดับจังหวัดและกลุ่มจังหวัด เดือนกรกฎาคม ปี 2564 ของสำนักงานสภาพัฒนาการเศรษฐกิจและสังคมแห่งชาติ



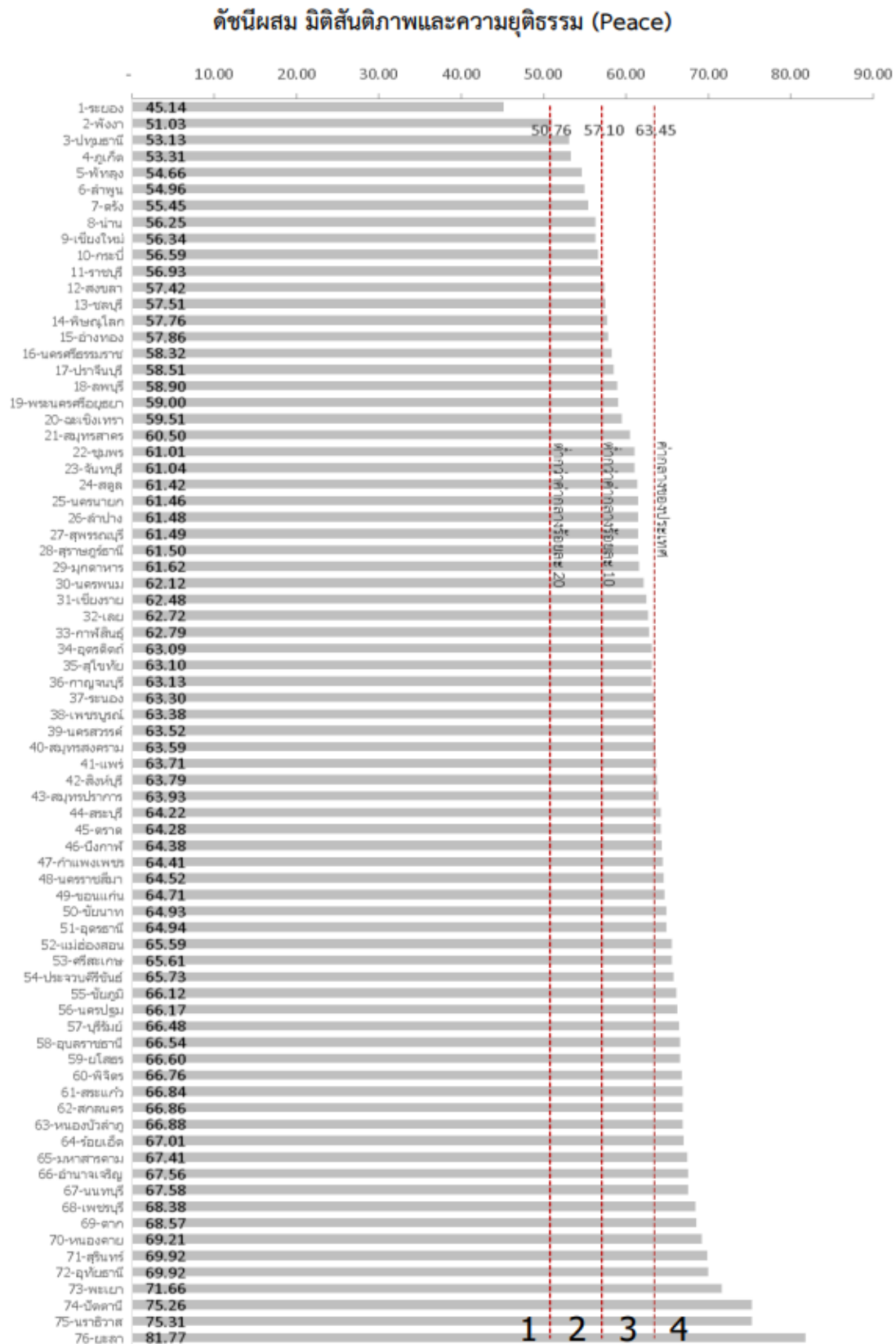
ภาพ ก4 ดัชนีผสม มิติเศรษฐกิจและความมั่งคั่ง (Prosperity)

ที่มา : ตัวชี้วัดการพัฒนาในระดับจังหวัดและกลุ่มจังหวัด เดือนกรกฎาคม ปี 2564 ของสำนักงานสภาพัฒนาการเศรษฐกิจและสังคมแห่งชาติ



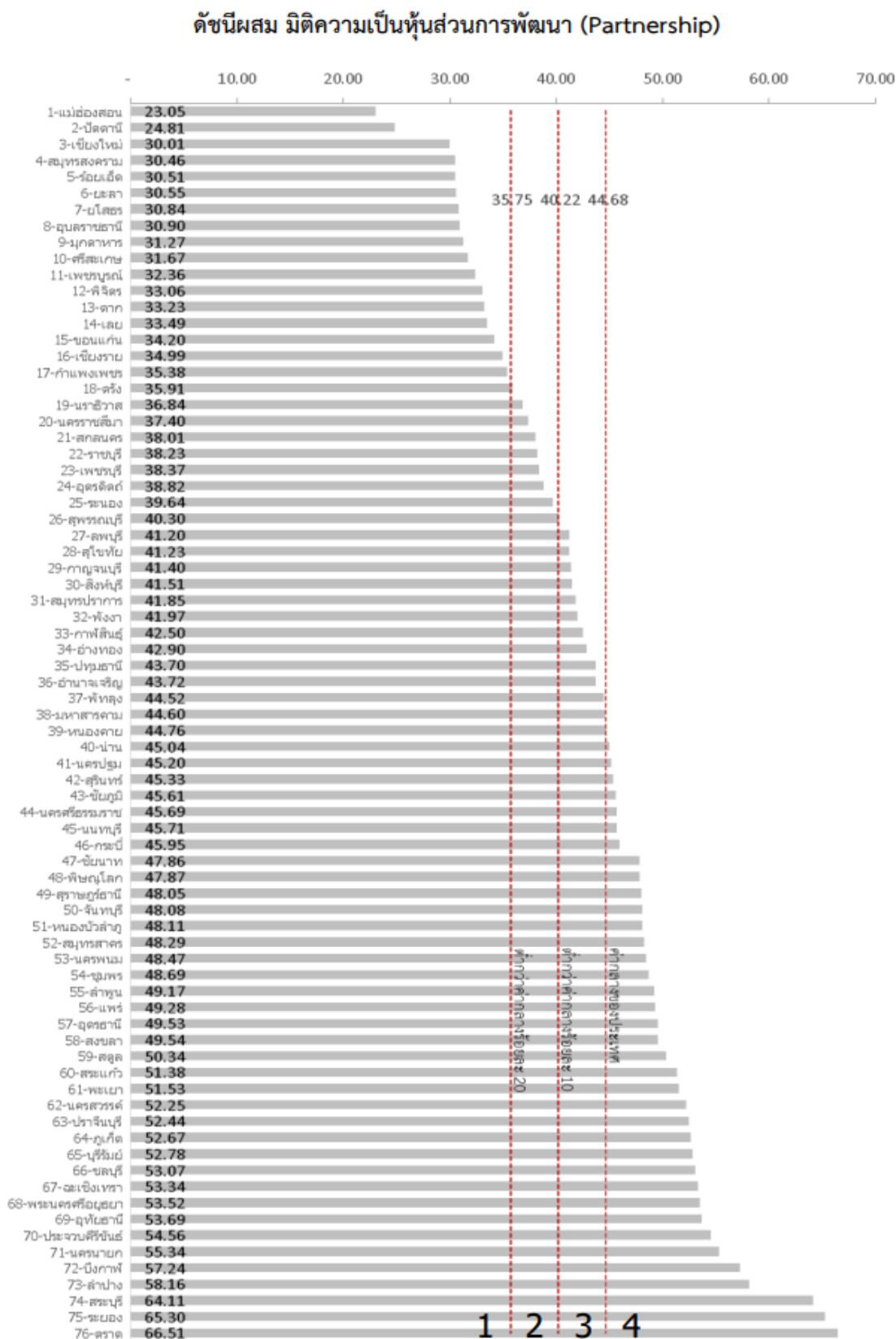
ภาพ ก5 ดัชนีผสม มิตีสี่แวล้อม (Planet)

ที่มา : ตัวชี้วัดการพัฒนาระดับจังหวัดและกลุ่มจังหวัด เดือนกรกฎาคม ปี 2564 ของสำนักงานสภาพัฒนาการเศรษฐกิจและสังคมแห่งชาติ



ภาพ ก6 ดัชนีผสม มิติสันติภาพและความยุติธรรม (Peace)

ที่มา : ตัวชี้วัดการพัฒนาระดับจังหวัดและกลุ่มจังหวัด เดือนกรกฎาคม ปี 2564 ของสำนักงานสภาพัฒนาการเศรษฐกิจและสังคมแห่งชาติ

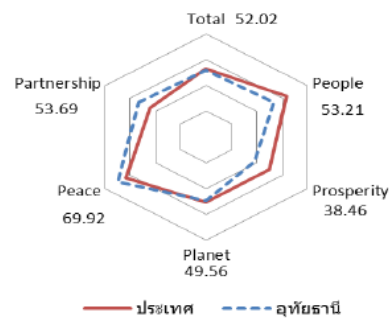
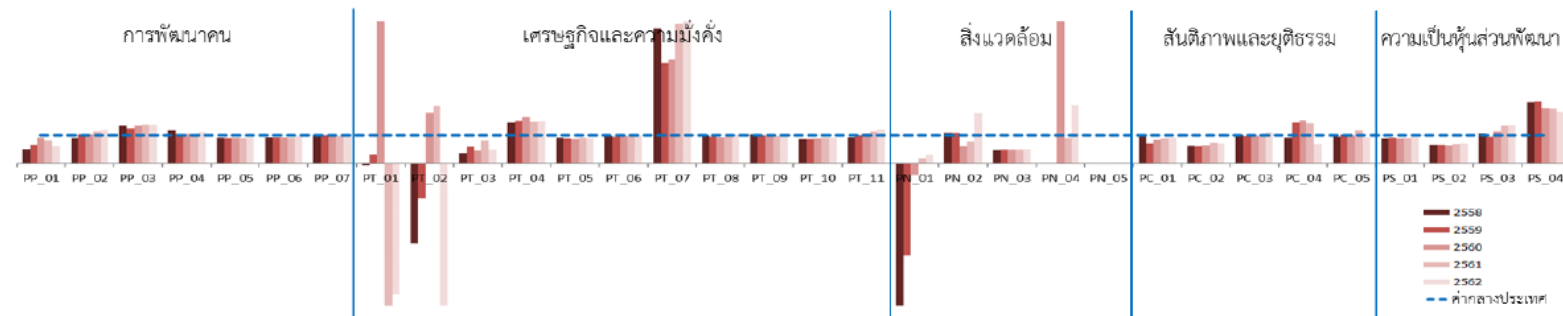


ภาพ ก7 ดัชนีผสม มิติความเป็นหุ้นส่วนการพัฒนา (Partnership)

ที่มา : ตัวชี้วัดการพัฒนาระดับจังหวัดและกลุ่มจังหวัด เดือนกรกฎาคม ปี 2564 ของสำนักงานสภาพัฒนาการเศรษฐกิจและสังคมแห่งชาติ

ดัชนีการพัฒนาระดับจังหวัดอุทัยธานี

จังหวัดอุทัยธานี



มิติการพัฒนา	ค่ากลางของประเทศ					อุทัยธานี				
	2558	2559	2560	2561	2562	2558	2559	2560	2561	2562
ภาพรวม	50.35	51.00	51.91	50.86	52.87	49.36	47.73	48.58	48.94	52.02
ด้านการพัฒนาคน (People)	59.45	58.86	58.50	59.89	63.20	52.92	51.80	50.17	49.18	53.21
ด้านเศรษฐกิจและความมั่งคั่ง (Prosperity)	48.84	49.11	47.99	50.06	50.03	40.37	40.93	41.90	41.18	38.46
ด้านสิ่งแวดล้อม (Planet)	49.27	50.54	51.38	51.60	50.92	47.42	45.98	45.18	46.75	49.56
ด้านสันติภาพและยุติธรรม (Peace)	63.99	62.21	62.72	62.02	63.45	67.78	64.65	63.10	62.39	69.92
ด้านความเป็นหุ้นส่วนพัฒนา (Partnership)	38.33	40.25	39.84	38.69	44.68	42.66	39.30	45.15	47.55	53.69

หมายเหตุ: * ตัวชี้วัดที่มีการปกผันข้อมูล
 ** ตัวชี้วัดที่มีการเก็บข้อมูลเพียงปี 2558 และ 2560
 *** ตัวชี้วัดที่มีการเก็บข้อมูลล่าสุดปี 2560
 **** ตัวชี้วัดที่มีการเก็บข้อมูลล่าสุดปี 2561
 ***** ตัวชี้วัดที่เป็นข้อมูลปีเว้นปี มีข้อมูลปี 2558 2560 2562

ภาพ ก8 ดัชนีการพัฒนาระดับจังหวัดอุทัยธานี

ที่มา : ตัวชี้วัดการพัฒนาระดับจังหวัดและกลุ่มจังหวัด เดือนกรกฎาคม ปี 2564 ของสำนักงานสภาพัฒนาการเศรษฐกิจและสังคมแห่งชาติ

ตาราง 15 ค่าตัวชี้วัดการพัฒนาระดับจังหวัดอุทัยธานี

ตัวชี้วัด	ค่ากลางประเทศ					อุทัยธานี				
	2558	2559	2560	2561	2562	2558	2559	2560	2561	2562
ด้านการพัฒนาคน (People)										
PP 01 ร้อยละของประชากรที่อยู่ใต้เส้นความยากจน (ร้อยละ)* *****	7.49	9.22	8.32	11.38	6.14	3.85	6.08	7.55	9.30	3.75
PP 02 ร้อยละของทารกแรกเกิดที่มีน้ำหนักต่ำกว่าเกณฑ์ (ร้อยละทารกเกิดมีชีพ)* ***	9.49	9.85	9.95	10.19	10.47	8.45	10.11	10.29	11.46	12.38
PP 03 ร้อยละของประชากรที่เจ็บป่วยที่เป็นผู้ป่วยใน (ร้อยละ)* ****	10.60	10.88	10.63	11.21	11.23	14.08	13.61	14.07	15.29	15.29
PP 04 อัตราส่วนประชากรต่อแพทย์ (คน/แพทย์)*	2,832	2,991	2,676	2,549	2,274	3,336	3,175	2,818	2,613	2,547
PP 05 อัตราการเข้าเรียนรวมระดับมัธยมศึกษาตอนปลายและอาชีวศึกษา (ร้อยละ)	72.87	75.06	74.47	76.51	73.70	66.24	67.19	68.07	69.05	68.08
PP 06 จำนวนปีการศึกษาเฉลี่ยประชากรไทยอายุ 15-59 ปี (ปี)	8.66	8.85	8.93	9.07	9.15	8.04	8.20	8.28	8.38	8.84
PP 07 ค่าเฉลี่ยคะแนน o-net มัธยมศึกษาตอนปลาย (คะแนน)	33.67	33.31	31.89	33.60	35.29	33.94	33.23	31.67	32.92	34.71
ด้านเศรษฐกิจและความมั่งคั่ง (Prosperity)										
PT 01 อัตราการเปลี่ยนแปลงของรายได้เฉลี่ยของครัวเรือนในจังหวัด (ร้อยละ)	1.75	1.72	0.06	-0.00	-0.46	-0.09	0.57	2.61	-0.92	-3.05
PT 02 อัตราการเปลี่ยนแปลงของผลิตภัณฑ์มวลรวมจังหวัด (ร้อยละ)	1.89	3.00	3.90	4.14	0.68	-5.34	-3.68	6.98	8.40	-6.42
PT 03 อัตราการว่างงาน (ร้อยละ)*	0.75	0.85	1.01	0.89	0.86	0.28	0.49	0.45	0.73	0.42
PT 04 อัตราส่วนหนี้เฉลี่ยต่อรายได้เฉลี่ยของครัวเรือน (เท่า)* *****	6.67	7.10	7.61	7.46	6.92	9.67	10.65	12.46	10.97	10.31
PT 05 ผลิตภาพแรงงาน (บาท/คน)	106,508	110,285	115,616	117,916	121,328	97,879	95,687	99,254	108,429	107,486
PT 06 สัดส่วนปริมาณการใช้ไฟฟ้าภาคครัวเรือนต่อประชากร (kw-ชั่วโมง/คน)	463.91	495.57	493.27	506.11	548.49	454.94	477.63	477.25	491.42	538.15
PT 07 สัดส่วนปริมาณน้ำมันเชื้อเพลิงในภาคอุตสาหกรรมต่อ GDP ภาคอุตสาหกรรม (ลิตร/ล้านบาท)*	623.46	607.56	597.93	598.28	469.42	2,965.63	2,155.82	2,194.84	2,949.35	2,912.03
PT 08 ร้อยละผู้อยู่ในระบบประกันสังคมต่อกำลังแรงงาน (ร้อยละ)	18.76	19.74	20.80	23.26	24.93	18.63	19.04	19.64	22.29	25.03
PT 09 ร้อยละของครัวเรือนที่มีบ้านและที่ดินเป็นของตนเอง (ร้อยละ)****	81.42	82.21	81.28	83.11	82.47	84.57	81.25	78.96	81.68	78.87
PT 10 ร้อยละของหมู่บ้านที่ถนนสายหลักใช้การได้ตลอดปี (ร้อยละ)**	54.37	57.33	59.64	61.81	65.46	46.10	49.49	52.88	56.27	59.66
PT 11 สัมประสิทธิ์การกระจายรายได้* *****	0.403	0.415	0.421	0.427	0.432	0.378	0.414	0.450	0.486	0.522
ด้านสิ่งแวดล้อม (Planet)										
PN 01 อัตราการเปลี่ยนแปลงของพื้นที่ป่าไม้ในจังหวัด (ร้อยละ)	0.01	0.03	0.12	0.42	0.10	-0.06	-0.09	-0.05	0.08	0.03
PN 02 สัดส่วนปริมาณขยะที่กำจัดถูกต้องต่อปริมาณขยะที่เกิดขึ้น (ร้อยละ)	20.06	20.30	29.46	22.46	18.80	21.71	22.00	17.57	17.66	33.40
PN 03 ร้อยละของครัวเรือนที่เข้าถึงน้ำประปา (ร้อยละ)****	15.87	16.15	16.44	16.53	16.81	7.49	7.78	7.99	8.19	8.44
PN 04 ร้อยละของประชากรที่ประสบอุทกภัย (ร้อยละ)* ****	0.00	0.00	0.78	0.18	1.51	0.01	6.21	5.84	0.16	3.08
PN 05 ร้อยละของประชากรที่ประสบภัยแล้ง (ร้อยละ)* ****	0.02	0.00	0.00	0.00	0.00	0.00	0.00	0.00	0.00	0.00
ด้านสันติภาพและยุติธรรม (Peace)										
PC 01 การแจ้งความคดีชีวิต ร่างกาย เพศ และคดีประทุษร้ายต่อทรัพย์สิน (ต่อแสนคน)*	88.04	113.49	105.28	95.67	80.86	89.15	79.02	88.20	83.17	73.95
PC 02 จำนวนของประชากรในเรือนจำ (ต่อแสนคน)*	437.20	379.07	446.13	508.66	502.87	268.35	227.67	284.29	361.83	352.69
PC 03 จำนวนเจ้าหน้าที่ตำรวจ (ต่อแสนคน)	271.52	279.12	276.83	267.98	268.05	272.89	270.97	271.56	269.86	299.44
PC 04 อัตราการฆ่าตัวตาย (ต่อแสนคน)*	6.67	6.32	6.16	6.39	7.08	6.05	9.09	9.40	9.11	4.86
PC 05 จำนวนผู้ถูกกักขังที่รอการพิพากษาในสัดส่วนของประชากรในเรือนจำ (ร้อยละ)*	17.82	20.65	19.94	17.71	16.52	16.89	20.88	19.94	20.64	15.36
ด้านความเป็นหุ้นส่วนพัฒนา (Partnership)										
PS 01 ร้อยละของประชากรที่เข้าถึงอินเทอร์เน็ต (ร้อยละ)	32.73	41.27	46.82	50.80	60.75	28.85	37.52	41.08	46.01	56.69
PS 02 ร้อยละภาษีที่ท้องถิ่นจัดเก็บได้ต่อรายได้รวมที่ไม่รวมเงินอุดหนุนและเงินอุดหนุนเฉพาะกิจ	12.19	11.81	11.77	11.02	11.56	8.09	7.86	7.66	7.43	8.13
PS 03 ความสามารถในการเบิกจ่ายงบประมาณของจังหวัด (ร้อยละ)	92.15	85.72	81.56	70.14	71.87	98.56	82.06	91.94	93.55	96.08
PS 04 สัดส่วนองค์กรชุมชนต่อประชากรแสนคน (แห่ง/แสนคน)****	110.15	109.62	127.39	129.32	142.82	238.44	238.57	250.95	251.34	260.59

ที่มา : ตัวชี้วัดการพัฒนาระดับจังหวัดและกลุ่มจังหวัด เดือนกรกฎาคม ปี 2564 ของสำนักงานสภาพัฒนาการเศรษฐกิจและสังคมแห่งชาติ

คำอธิบายข้อมูล (Metadata)

รายการข้อมูล	รายละเอียด
1. ประเภท	ข้อมูลสถิติ
2. ชื่อชุดข้อมูล	งบประมาณที่ใช้ในการแก้ไขปัญหาภัยแล้ง
3. องค์กร	สำนักงานเกษตรและสหกรณ์จังหวัดอุทัยธานี
4. ชื่อผู้ติดต่อ	กลุ่มสารสนเทศการเกษตร
5. อีเมลผู้ติดต่อ	Moac_uti@yahoo.com
6. คำสำคัญ	ปัญหาภัยแล้ง, งบประมาณ
7. รายละเอียด	งบประมาณการแก้ไขปัญหาภัยแล้งภาคการเกษตรของหน่วยงานภายใต้สังกัดกระทรวงเกษตรและสหกรณ์
8. วัตถุประสงค์	พันธกิจของหน่วยงาน
9.1 หน่วยความถี่ของการปรับปรุงข้อมูล	รายปี
9.2 ค่าความถี่ของการปรับปรุง	1
10. ขอบเขตเชิงภูมิศาสตร์	จังหวัด
11. แหล่งที่มา	สำนักงานเกษตรและสหกรณ์จังหวัดอุทัยธานี
12. รูปแบบการเก็บข้อมูล	XLS
13. หมวดย่อยข้อมูลตามธรรมชาติของข้อมูล	ข้อมูลสาธารณะ
14. สัญญาอนุญาตให้ใช้ข้อมูล	License not specified
15. เงื่อนไขในการเข้าถึงข้อมูล	
16. ปีข้อมูลที่เริ่มต้นจัดทำ	2564
17. ปีข้อมูลล่าสุดที่เผยแพร่	29 มีนาคม 2564
18. วันที่กำหนดเผยแพร่ข้อมูล	29 มีนาคม 2564
19. วันที่ปรับปรุงข้อมูลล่าสุด	24 สิงหาคม 2565
20. การจัดจำแนก	ไม่มี
21. หน่วยวัด	บาท
22. หน่วยตัวคูณ	หน่วย
23. วิธีการคำนวณ	
24. มาตรฐานการจัดทำข้อมูล	ไม่มี
25. URL	https://www.opsmoac.go.th/
26. ภาษาที่ใช้	ไทย
27. สถิติทางการ	ไม่ใช่

รายการข้อมูล	รายละเอียด
1. ประเภท	ข้อมูลสถิติ
2. ชื่อชุดข้อมูล	จำนวนโครงการแก้ไขปัญหาย้ายแล้งภาคการเกษตร
3. องค์กร	สำนักงานเกษตรและสหกรณ์จังหวัดอุทัยธานี
4. ชื่อผู้ติดต่อ	กลุ่มสารสนเทศการเกษตร
5. อีเมลผู้ติดต่อ	Moac_uti@yahoo.com
6. คำสำคัญ	ข้าว,ความเสียหาย,มูลค่า
7. รายละเอียด	จำนวนโครงการแก้ไขปัญหาย้ายแล้งภาคการเกษตรของหน่วยงานภายใต้สังกัดกระทรวงเกษตรและสหกรณ์
8. วัตถุประสงค์	พันธกิจของหน่วยงาน
9.1 หน่วยความถี่ของการปรับปรุงข้อมูล	รายปี
9.2 ค่าความถี่ของการปรับปรุง	1
10. ขอบเขตเชิงภูมิศาสตร์	จังหวัด
11. แหล่งที่มา	สำนักงานเกษตรและสหกรณ์จังหวัดอุทัยธานี
12. รูปแบบการเก็บข้อมูล	XLS
13. หมวดหมู่ข้อมูลตามธรรมาภิบาลข้อมูล	ข้อมูลสาธารณะ
14. สัญญาอนุญาตให้ใช้ข้อมูล	License not specified
15.เงื่อนไขในการเข้าถึงข้อมูล	
16. ปีข้อมูล que เริ่มต้นจัดทำ	2564
17. ปีข้อมูลล่าสุดที่เผยแพร่	29 มีนาคม 2564
18. วันที่กำหนดเผยแพร่ข้อมูล	29 มีนาคม 2564
19. วันที่ปรับปรุงข้อมูลล่าสุด	24 สิงหาคม 2565
20. การจัดจำแนก	ไม่มี
21. หน่วยวัด	บาท
22. หน่วยตัวคูณ	หน่วย
23. วิธีการคำนวณ	
24. มาตรฐานการจัดทำข้อมูล	ไม่มี
25. URL	https://www.opsmoac.go.th/
26. ภาษาที่ใช้	ไทย
27. สถิติทางการ	ไม่ใช่

รายการข้อมูล	รายละเอียด
1. ประเภท	ข้อมูลสถิติ
2. ชื่อชุดข้อมูล	มูลค่าความเสียหาย (ประมาณการ) ทางการเกษตรจากภัยแล้ง
3. องค์กร	สำนักงานเกษตรและสหกรณ์จังหวัดอุทัยธานี
4. ชื่อผู้ติดต่อ	กลุ่มสารสนเทศการเกษตร
5. อีเมลผู้ติดต่อ	Moac_uti@yahoo.com
6. คำสำคัญ	ความเสียหาย,มูลค่า
7. รายละเอียด	มูลค่าความเสียหาย (ประมาณการ) ทางเศรษฐกิจของภาคการเกษตรจากภัยแล้งของ 5 พืชหลักของจังหวัดอุทัยธานี ได้แก่ ข้าว มันสำปะหลัง ข้าวโพดเลี้ยงสัตว์ อ้อยโรงงาน สับปะรดโรงงาน
8. วัตถุประสงค์	พันธกิจของหน่วยงาน
9.1 หน่วยความถี่ของการปรับปรุงข้อมูล	รายปี
9.2 ค่าความถี่ของการปรับปรุง	1
10. ขอบเขตเชิงภูมิศาสตร์	จังหวัด,อำเภอ
11. แหล่งที่มา	โดยสูตรการคำนวณจาก ผลผลิตเฉลี่ยต่อไร่ × ราคาเฉลี่ย × พื้นที่เสียหายจากภัยแล้ง
12. รูปแบบการเก็บข้อมูล	XLS
13. หมวดย่อยข้อมูลตามธรรมาภิบาลข้อมูล	ข้อมูลสาธารณะ
14. สัญญาอนุญาตให้ใช้ข้อมูล	License not specified
15.เงื่อนไขในการเข้าถึงข้อมูล	
16. ปีข้อมูลที่เริ่มต้นจัดทำ	2564
17. ปีข้อมูลล่าสุดที่เผยแพร่	29 มีนาคม 2564
18. วันที่กำหนดเผยแพร่ข้อมูล	29 มีนาคม 2564
19. วันที่ปรับปรุงข้อมูลล่าสุด	24 สิงหาคม 2565
20. การจัดจำแนก	ไม่มี
21. หน่วยวัด	บาท
22. หน่วยตัวคูณ	หน่วย
23. วิธีการคำนวณ	ผลผลิตเฉลี่ยต่อไร่ × ราคาเฉลี่ย × พื้นที่เสียหายจากภัยแล้ง
24. มาตรฐานการจัดทำข้อมูล	ไม่มี
25. URL	https://www.opsmoac.go.th/
26. ภาษาที่ใช้	ไทย
27. สถิติทางการ	ไม่ใช่

รายการข้อมูล	รายละเอียด
1. ประเภท	ข้อมูลสถิติ
2. ชื่อชุดข้อมูล	จำนวนสื่อประชาสัมพันธ์ที่เผยแพร่เกี่ยวกับสินค้าเกษตร
3. องค์กร	สำนักงานเกษตรและสหกรณ์จังหวัด
4. ชื่อผู้ติดต่อ	กลุ่มสารสนเทศการเกษตร
5. อีเมลผู้ติดต่อ	Moac_uti@yahoo.com
6. คำสำคัญ	สินค้าเกษตร
7. รายละเอียด	จำนวนสื่อประชาสัมพันธ์ที่เผยแพร่เกี่ยวกับสินค้าเกษตรที่จัดทำโดยสำนักงานเกษตรและสหกรณ์จังหวัด
8. วัตถุประสงค์	พันธกิจของหน่วยงาน
9.1 หน่วยความถี่ของการปรับปรุงข้อมูล	รายปี
9.2 ค่าความถี่ของการปรับปรุง	1
10. ขอบเขตเชิงภูมิศาสตร์	จังหวัด
11. แหล่งที่มา	สำนักงานเกษตรและสหกรณ์จังหวัดอุทัยธานี
12. รูปแบบการเก็บข้อมูล	XLS
13. หมวดหมู่ข้อมูลตามธรรมาภิบาลข้อมูล	ข้อมูลสาธารณะ
14. สัญญาอนุญาตให้ใช้ข้อมูล	License not specified
15. เงื่อนไขในการเข้าถึงข้อมูล	
16. ปีข้อมูลที่เริ่มต้นจัดทำ	2564
17. ปีข้อมูลล่าสุดที่เผยแพร่	29 มีนาคม 2564
18. วันที่กำหนดเผยแพร่ข้อมูล	29 มีนาคม 2564
19. วันที่ปรับปรุงข้อมูลล่าสุด	24 สิงหาคม 2565
20. การจัดจำแนก	ไม่มี
21. หน่วยวัด	บาท
22. หน่วยตัวคูณ	หน่วย
23. วิธีการคำนวณ	
24. มาตรฐานการจัดทำข้อมูล	ไม่มี
25. URL	https://www.opsmoac.go.th/
26. ภาษาที่ใช้	ไทย
27. สถิติทางการ	ไม่ใช่

รายการข้อมูล	รายละเอียด
1. ประเภท	ข้อมูลสถิติ
2. ชื่อชุดข้อมูล	จำนวนรถขนส่งสินค้าเกษตรที่มาจากทะเบียน
3. องค์กร	สำนักงานขนส่งจังหวัด
4. ชื่อผู้ติดต่อ	กลุ่มวิชาการขนส่ง
5. อีเมลผู้ติดต่อ	dlt-uthaithani@hotmail.com
6. คำสำคัญ	รถขนส่งสินค้าเกษตร
7. รายละเอียด	จำนวนรถขนส่งทางการเกษตรที่จดทะเบียนโดยสำนักงานขนส่งจังหวัด และสำนักงานขนส่งอำเภอ
8. วัตถุประสงค์	พันธกิจของหน่วยงาน
9.1 หน่วยความถี่ของการปรับปรุงข้อมูล	รายปี
9.2 ค่าความถี่ของการปรับปรุง	1
10. ขอบเขตเชิงภูมิศาสตร์	จังหวัด, อำเภอ
11. แหล่งที่มา	สำนักงานขนส่งจังหวัด
12. รูปแบบการเก็บข้อมูล	XLS
13. หมวดหมู่ข้อมูลตามธรรมาภิบาลข้อมูล	ข้อมูลสาธารณะ
14. สัญญาอนุญาตให้ใช้ข้อมูล	License not specified
15. เงื่อนไขในการเข้าถึงข้อมูล	
16. ปีข้อมูล que เริ่มต้นจัดทำ	2565
17. ปีข้อมูลล่าสุดที่เผยแพร่	24 สิงหาคม 2565
18. วันที่กำหนดเผยแพร่ข้อมูล	24 สิงหาคม 2565
19. วันที่ปรับปรุงข้อมูลล่าสุด	24 สิงหาคม 2565
20. การจัดจำแนก	ไม่มี
21. หน่วยวัด	คัน
22. หน่วยตัวคูณ	หน่วย
23. วิธีการคำนวณ	
24. มาตรฐานการจัดทำข้อมูล	ไม่มี
25. URL	uthai.dlt.go.th
26. ภาษาที่ใช้	ไทย
27. สถิติทางการ	ไม่ใช่

รายการข้อมูล		รายละเอียด
1. ประเภท	ข้อมูลสถิติ	
2. ชื่อชุดข้อมูล	จำนวนครั้งการเข้าร่วมกิจกรรมของผู้ประกอบการท่องเที่ยว	
3. องค์กร	สำนักงานการท่องเที่ยวและกีฬาจังหวัดจันทบุรี	
4. ชื่อผู้ติดต่อ		
5. อีเมลผู้ติดต่อ	Uthaithani@mots.go.th	
6. คำสำคัญ	กิจกรรม, ท่องเที่ยว	
7. รายละเอียด	จำนวนครั้งของการจัดกิจกรรมที่มีผู้ประกอบการด้านการท่องเที่ยวเข้าร่วมกิจกรรม	
8. วัตถุประสงค์	พันธกิจของหน่วยงาน	
9.1 หน่วยความถี่ของการปรับปรุงข้อมูล	รายปี	
9.2 ค่าความถี่ของการปรับปรุง	1	
10. ขอบเขตเชิงภูมิศาสตร์	จังหวัด	
11. แหล่งที่มา	สำนักงานการท่องเที่ยวและกีฬาจังหวัดจันทบุรี	
12. รูปแบบการเก็บข้อมูล	XLS	
13. หมาวหมู่ข้อมูลตามธรรมาภิบาลข้อมูล	ข้อมูลสาธารณะ	
14. สัญญาอนุญาตให้ใช้ข้อมูล	License not specified	
15.เงื่อนไขในการเข้าถึงข้อมูล		
16. ปีข้อมูลที่เริ่มต้นจัดทำ	2565	
17. ปีข้อมูลล่าสุดที่เผยแพร่	24 สิงหาคม 2565	
18. วันที่กำหนดเผยแพร่ข้อมูล	24 สิงหาคม 2565	
19. วันที่ปรับปรุงข้อมูลล่าสุด	24 สิงหาคม 2565	
20. การจัดจำแนก	ไม่มี	
21. หน่วยวัด	ครั้ง	
22. หน่วยตัวคูณ	หน่วย	
23. วิธีการคำนวณ		
24. มาตรฐานการจัดทำข้อมูล	ไม่มี	
25. URL	uthaithani.mots.go.th	
26. ภาษาที่ใช้	ไทย	
27. สถิติทางการ	ไม่ใช่	

รายการข้อมูล		รายละเอียด
1. ประเภท	ข้อมูลสถิติ	
2. ชื่อชุดข้อมูล	จำนวนแหล่งท่องเที่ยวที่ติดตั้งกล้อง CCTV	
3. องค์กร	การท่องเที่ยวแห่งประเทศไทย	
4. ผู้ติดต่อ		
5. อีเมลผู้ติดต่อ	uthaithani.mots.go.th	
6. คำสำคัญ	CCTV,แหล่งท่องเที่ยว	
7. รายละเอียด	แหล่งท่องเที่ยวที่ติดตั้งกล้อง CCTV เพื่อสร้างความมั่นใจในความปลอดภัยของนักท่องเที่ยว	
8. วัตถุประสงค์	พันธกิจของหน่วยงาน	
9.1 หน่วยความถี่ของการปรับปรุงข้อมูล	รายปี	
9.2 ค่าความถี่ของการปรับปรุง	1	
10. ขอบเขตเชิงภูมิศาสตร์	จังหวัด,อำเภอ	
11. แหล่งที่มา	การท่องเที่ยวแห่งประเทศไทย	
12. รูปแบบการเก็บข้อมูล	XLS	
13. หมวดหมู่ข้อมูลตามธรรมาภิบาลข้อมูล	ข้อมูลสาธารณะ	
14. สัญญาอนุญาตให้ใช้ข้อมูล	License not specified	
15.เงื่อนไขในการเข้าถึงข้อมูล		
16. ปีข้อมูลที่เริ่มต้นจัดทำ	2565	
17. ปีข้อมูลล่าสุดที่เผยแพร่	24 สิงหาคม 2565	
18. วันที่กำหนดเผยแพร่ข้อมูล	24 สิงหาคม 2565	
19. วันที่ปรับปรุงข้อมูลล่าสุด	24 สิงหาคม 2565	
20. การจัดจำแนก	ไม่มี	
21. หน่วยวัด		
22. หน่วยตัวคูณ	หน่วย	
23. วิธีการคำนวณ		
24. มาตรฐานการจัดทำข้อมูล	ไม่มี	
25. URL	uthaithani.mots.go.th	
26. ภาษาที่ใช้	ไทย	
27. สถิติทางการ	ไม่ใช่	

รายการข้อมูล		รายละเอียด
1. ประเภท	ข้อมูลสถิติ	
2. ชื่อชุดข้อมูล	จำนวนป้ายแจ้งเตือนภัยที่อาจเกิดกับนักท่องเที่ยว	
3. องค์กร	แขวงทางหลวงอุทัยธานี	
4. ชื่อผู้ติดต่อ		
5. อีเมลผู้ติดต่อ	Doh1053@gmail.com	
6. คำสำคัญ	ป้ายแจ้งเตือนภัย	
7. รายละเอียด	ป้ายการแจ้งเตือนภัยต่าง ๆ ในสถานที่ต่าง ๆ เพื่อป้องกันและหรือเตือนให้ระวังภัยอันจะเกิดขึ้น	
8. วัตถุประสงค์	พันธกิจของหน่วยงาน	
9.1 หน่วยความถี่ของการปรับปรุงข้อมูล	รายปี	
9.2 ค่าความถี่ของการปรับปรุง	1	
10. ขอบเขตเชิงภูมิศาสตร์	จังหวัด	
11. แหล่งที่มา	แขวงทางหลวงอุทัยธานี	
12. รูปแบบการเก็บข้อมูล	XLS	
13. หมวดหมู่ข้อมูลตามธรรมชาติ	ข้อมูลสาธารณะ	
14. สัญญาอนุญาตให้ใช้ข้อมูล	License not specified	
15.เงื่อนไขในการเข้าถึงข้อมูล		
16. ปีข้อมูลเริ่มต้นจัดทำ	2565	
17. ปีข้อมูลล่าสุดที่เผยแพร่	24 สิงหาคม 2565	
18. วันที่กำหนดเผยแพร่ข้อมูล	24 สิงหาคม 2565	
19. วันที่ปรับปรุงข้อมูลล่าสุด	24 สิงหาคม 2565	
20. การจัดจำแนก	ไม่มี	
21. หน่วยวัด	ป้าย	
22. หน่วยตัวคูณ	หน่วย	
23. วิธีการคำนวณ		
24. มาตรฐานการจัดทำข้อมูล	ไม่มี	
25. URL	uthaithani.doh.go.th/uthaithani	
26. ภาษาที่ใช้	ไทย	
27. สถิติทางการ	ไม่ใช่	

รายการข้อมูล		รายละเอียด
1. ประเภท	ข้อมูลสถิติ	
2. ชื่อชุดข้อมูล	จำนวนมัธยมศึกษาท้องถิ่น/ ผู้นำเที่ยว ที่ได้รับใบอนุญาตเป็นมัธยมศึกษา/ผู้นำเที่ยว	
3. องค์กร	สำนักงานการท่องเที่ยวและกีฬาจังหวัด	
4. ชื่อผู้ติดต่อ		
5. อีเมลผู้ติดต่อ	uthaithani.mots.go.th	
6. คำสำคัญ	มัธยมศึกษาท้องถิ่น,ผู้นำเที่ยว	
7. รายละเอียด	จำนวนมัธยมศึกษาท้องถิ่น/ ผู้นำเที่ยวที่ได้รับใบอนุญาตเป็นมัธยมศึกษา/ผู้นำเที่ยว	
8. วัตถุประสงค์	พันธกิจของหน่วยงาน	
9.1 หน่วยความถี่ของการปรับปรุงข้อมูล	รายปี	
9.2 ค่าความถี่ของการปรับปรุง	1	
10. ขอบเขตเชิงภูมิศาสตร์	จังหวัด	
11. แหล่งที่มา	สำนักงานการท่องเที่ยวและกีฬาจังหวัด	
12. รูปแบบการเก็บข้อมูล	XLS	
13. หมวดหมู่ข้อมูลตามธรรมาภิบาลข้อมูล	ข้อมูลสาธารณะ	
14. สัญญาอนุญาตให้ใช้ข้อมูล	License not specified	
15.เงื่อนไขในการเข้าถึงข้อมูล		
16. ปีข้อมูลที่เริ่มต้นจัดทำ	2565	
17. ปีข้อมูลล่าสุดที่เผยแพร่	24 สิงหาคม 2565	
18. วันที่กำหนดเผยแพร่ข้อมูล	24 สิงหาคม 2565	
19. วันที่ปรับปรุงข้อมูลล่าสุด	24 สิงหาคม 2565	
20. การจัดจำแนก	ไม่มี	
21. หน่วยวัด	มัธยมศึกษา	
22. หน่วยตัวคูณ	หน่วย	
23. วิธีการคำนวณ		
24. มาตรฐานการจัดทำข้อมูล	ไม่มี	
25. URL	uthaithani.mots.go.th	
26. ภาษาที่ใช้	ไทย	
27. สถิติทางการ	ไม่ใช่	



สำนักงานสถิติจังหวัดอุทัยธานี

คำขวัญ

“อุทัยธานี เมืองพระชนกจักรี ปลาแรดรสดี
ประเพณีแห่ไฟ ส้มโอบ้านน้ำตก มรดกโลกห้วยขาแข้ง
แหล่งต้นน้ำสะแกกรัง วัฒนธรมดงโคกกระเทียม”