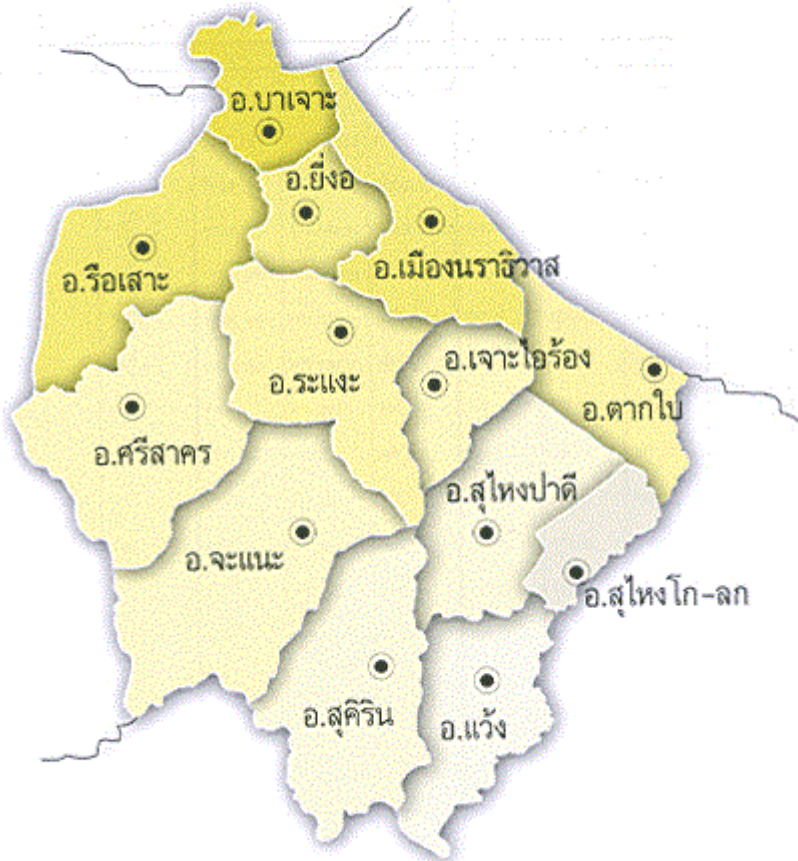




สำนักงานสถิติแห่งชาติ

แผนพัฒนาสถิติระดับพื้นที่ จังหวัดนราธิวาส ฉบับที่ 2 (พ.ศ. 2561-2564)



คณะกรรมการสถิติจังหวัดนราธิวาส

บทสรุปผู้บริหาร

สำนักงานสถิติจังหวัดนราธิวาสได้จัดทำแผนพัฒนาสถิติระดับพื้นที่ จังหวัดนราธิวาส เพื่อเป็นการพัฒนาชุดข้อมูลเพื่อการตัดสินใจให้ครอบคลุมประเด็นยุทธศาสตร์การพัฒนาระดับพื้นที่ โดยจัดทำรายการข้อมูลสถิติพื้นฐาน และรายการข้อมูลสถิติทางการ ตามประเด็นยุทธศาสตร์ในแผนพัฒนาจังหวัดที่มีความเชื่อมโยงกับตัวชี้วัดการพัฒนาของแผนพัฒนาเศรษฐกิจและสังคมแห่งชาติ ฉบับที่ 12 (พ.ศ. 2560-2564) ตามร่างและประเด็นยุทธศาสตร์ชาติ ระยะ 20 ปี ซึ่งเป็นการบูรณาการภารกิจระดับพื้นที่ (Area Base) ภารกิจของหน่วยงาน (Function Base) และภารกิจตามนโยบายของรัฐบาล (Agenda Base) เพื่อนำไปสู่การขับเคลื่อนประเทศบนฐานข้อมูลที่มีอยู่จริง ทั้งนี้ ประชาชนสามารถเข้าถึงและใช้ประโยชน์จากข้อมูล รวมทั้งติดตามการทำงานของภาครัฐ ทำให้เกิดการใช้งบประมาณในการพัฒนาพื้นที่อย่างมีประสิทธิภาพ รวมทั้งเกิดประสิทธิผลต่อการพัฒนาประเทศโดยรวม

แผนพัฒนาสถิติระดับพื้นที่ จังหวัดนราธิวาส มีวัตถุประสงค์หลักคือ

1. เพื่อศึกษาประเด็นยุทธศาสตร์ตามแผนพัฒนาจังหวัด แผนพัฒนาเศรษฐกิจและสังคมแห่งชาติ ฉบับที่ 12 (พ.ศ. 2560-2564) และร่างยุทธศาสตร์ชาติ ระยะ 20 ปี พร้อมทั้งกำหนดหน่วยงานที่จะต้องรับผิดชอบในการจัดทำข้อมูลที่ยังไม่มีหน่วยงานใดดำเนินการ และเชื่อมโยง/บูรณาการข้อมูลในระดับพื้นที่
2. เพื่อจัดทำชุดข้อมูลสถิติและสารสนเทศ (ผังสถิติทางการระดับจังหวัด) ที่สนับสนุนยุทธศาสตร์หลักของจังหวัด และจัดทำแผนพัฒนาสถิติระดับพื้นที่จังหวัดที่สอดคล้องกับตัวชี้วัดแผนพัฒนาจังหวัด และแผนพัฒนาเศรษฐกิจและสังคมแห่งชาติ ฉบับที่ 12 (พ.ศ.2560 - 2564) และร่างยุทธศาสตร์ชาติ ระยะ 20 ปี
3. เพื่อส่งเสริมการเข้าถึง เข้าใจ และใช้ประโยชน์ของข้อมูลสถิติและสารสนเทศร่วมกัน
4. เพื่อสร้างเครือข่ายการทำงานและสร้างความมีส่วนร่วมของหน่วยงานจัดเก็บข้อมูลในระดับพื้นที่
5. เพื่อพัฒนาบุคลากรด้านสถิติของหน่วยงานที่เกี่ยวข้อง ให้มีความเป็นมืออาชีพด้านข้อมูลสถิติและสารสนเทศ สามารถสนับสนุนยุทธศาสตร์ในระดับพื้นที่ และมีความรู้ความเข้าใจในกระบวนการนำแผนพัฒนาสถิติระดับพื้นที่เข้าเป็นส่วนหนึ่งของแผนพัฒนาจังหวัด และแผนปฏิบัติราชการประจำปีของจังหวัด

โดยจากการจัดทำผังรายการสถิติทางการ และการตรวจสอบสถานะรายการข้อมูลสถิติดังกล่าว สรุปได้ว่า มีรายการสถิติทางการที่สนับสนุนยุทธศาสตร์การพัฒนาจังหวัด ทั้งหมด จำนวน 27 รายการ เป็นรายการสถิติทางการที่มีการจัดเก็บข้อมูลเป็นปกติ จำนวน 27 รายการ คิดเป็นร้อยละ 100.0

ในการนี้ คณะกรรมการสถิติระดับจังหวัด ได้มีข้อเสนอแนะการพัฒนาการจัดเก็บข้อมูลที่สำคัญ ดังนี้

ควรปรับปรุงข้อมูลสถิติให้มีครบถ้วน ให้เป็นปัจจุบัน รวมทั้งจัดทำฐานข้อมูลให้เป็นระบบและจัดทำข้อมูลเพื่อผู้บริหารใช้ในการตัดสินใจ วางแผนและพัฒนาจังหวัด โดยสรุปภายในหนึ่งหน้า ในรูปแบบเข้าใจง่ายๆ ควรมีการจัดอบรมให้กับบุคลากรในจังหวัดมีความรู้เกี่ยวกับการจัดเก็บข้อมูล การวิเคราะห์ข้อมูล และการนำเสนอข้อมูลในรูปแบบต่างๆ เช่น กราฟ แผนภูมิ Infographic เป็นต้น ควรมีการปรับปรุงองค์ประกอบคณะกรรมการสถิติระดับจังหวัด โดยให้มีตัวแทนทุกกระทรวง และหน่วยงานที่เกี่ยวข้องกับข้อมูลสถิติทางการในจังหวัด ด้านประเด็นการค้าชายแดน ควรมีเรื่องเกี่ยวกับการลักลอบทำการค้า รวมทั้งยอดรายได้ที่สูง เพื่อใช้ในการวางแผนและแก้ปัญหา

ทั้งนี้ การพัฒนาชุดข้อมูลสถิติและสารสนเทศในระดับพื้นที่ มีความจำเป็นต้องเสริมสร้างศักยภาพของบุคลากรด้านสถิติและสารสนเทศ เพื่อสนับสนุนการจัดทำยุทธศาสตร์จังหวัด การนำข้อมูล/สถิติไปใช้ประโยชน์ การบริหารจัดการอย่างมีส่วนร่วมในระดับจังหวัด/ภาค รวมทั้ง การผลิตและการใช้ข้อมูลสนับสนุนการตัดสินใจอย่างเป็นระบบ และเป็นประโยชน์ในการพัฒนาพื้นที่อย่างต่อเนื่อง

คำนำ

แผนพัฒนาสถิติระดับพื้นที่ จังหวัดนราธิวาส ถูกจัดทำขึ้นครั้งแรก ในปี 2557 ภายใต้ความร่วมมือทางวิชาการของสำนักงานสถิติแห่งชาติ กระทรวงมหาดไทย และสำนักงานคณะกรรมการพัฒนาระบบราชการ (ก.พ.ร.) เพื่อใช้เป็นเครื่องมือในการบูรณาการข้อมูลสถิติระดับพื้นที่ที่ตอบโจทย์ยุทธศาสตร์ของจังหวัดในลักษณะ Agenda Based รวมทั้งพัฒนาข้อมูลสถิติในระดับพื้นที่ให้สอดคล้องกับทิศทางการขับเคลื่อนแผนแม่บทระบบสถิติประเทศไทย ฉบับที่ 1 (พ.ศ. 2554-2558) โดยให้ความสำคัญกับการพัฒนารายการสถิติทางการของผลิตภัณฑ์ที่มีศักยภาพ (Product Champion : PC) และประเด็นปัญหาสำคัญ (Critical Issue : CI) ตามประเด็นยุทธศาสตร์ของแต่ละจังหวัด

ตลอดระยะเวลาที่ผ่านมา แผนพัฒนาสถิติฉบับดังกล่าว ถูกใช้เป็นเครื่องมือหลักในการพัฒนาชุดข้อมูลเพื่อสนับสนุนการตัดสินใจเชิงยุทธศาสตร์ของผู้บริหารในระดับจังหวัดมาโดยตลอด อย่างไรก็ตาม ปัจจุบันสำนักงานสถิติแห่งชาติอยู่ระหว่างการขับเคลื่อนแผนแม่บทระบบสถิติประเทศไทย ฉบับที่ 2 (พ.ศ. 2559-2564) และทุกจังหวัดได้มีการจัดทำแผนพัฒนาจังหวัด พ.ศ. 2561-2564 เพื่อให้สอดคล้องกับการพัฒนาประเทศตามร่างยุทธศาสตร์ชาติ ระยะ 20 ปี (พ.ศ. 2560-2579) แผนพัฒนาเศรษฐกิจและสังคมแห่งชาติ ฉบับที่ 12 (พ.ศ. 2560-2564) เป้าหมายการพัฒนาที่ยั่งยืน (Sustainable Development Goals: SDGs) รวมทั้งการปรับโครงสร้างประเทศไทยไปสู่ประเทศไทย 4.0 และการปฏิรูปประเทศในประเด็นต่างๆ

สำนักงานสถิติจังหวัดนราธิวาสจึงได้จัดทำแผนพัฒนาสถิติระดับพื้นที่ จังหวัดนราธิวาส พ.ศ. 2561-2564 โดยปรับปรุงรูปแบบและเนื้อหาของแผนพัฒนาสถิติฉบับเดิมให้มีความสอดคล้องกับแผนพัฒนาจังหวัด พ.ศ. 2561-2564 แผนแม่บทระบบสถิติประเทศไทย ฉบับที่ 2 และบริบทของการพัฒนาประเทศในระดับพื้นที่ตามแผนพัฒนาอื่นๆ มากยิ่งขึ้น ซึ่งแผนพัฒนาสถิติระดับพื้นที่จังหวัดนราธิวาสฉบับนี้ประกอบด้วยข้อมูลสถิติพื้นฐานด้านเศรษฐกิจ สังคม ทรัพยากรธรรมชาติและสิ่งแวดล้อม รวมทั้งข้อมูลสถิติตามยุทธศาสตร์ภายใต้แผนพัฒนาจังหวัด

ทั้งนี้ หวังเป็นอย่างยิ่งว่า แผนพัฒนาสถิติระดับพื้นที่ จังหวัดนราธิวาส พ.ศ. 2561-2564 จะเป็นเครื่องมือสำคัญในการพัฒนาข้อมูลระดับพื้นที่ตามยุทธศาสตร์การพัฒนาของแต่ละจังหวัด เพื่อขับเคลื่อนประเทศไปสู่ความมั่นคง มั่งคั่ง และยั่งยืน ต่อไป

(นายสุรพร พร้อมมูล)

ผู้ว่าราชการจังหวัดนราธิวาส

ประธานกรรมการสถิติระดับจังหวัดนราธิวาส 2561

สารบัญ

หน้า

บทสรุปผู้บริหาร

คำนำ

อภิธานศัพท์

บทที่ 1 บทนำ

1.1 หลักการและเหตุผล	1
1.2 วัตถุประสงค์	3
1.3 แนวทางการจัดทำแผนพัฒนาสถิติระดับพื้นที่ จังหวัดนราธิวาส	3

บทที่ 2 ประเด็นยุทธศาสตร์การพัฒนาจังหวัด

2.1 ข้อมูลพื้นฐานของจังหวัด	5
2.2 ประเด็นยุทธศาสตร์การพัฒนาจังหวัดและตัวชี้วัด	12
2.3 ผลการทบทวนความสอดคล้องเชื่อมโยงประเด็นยุทธศาสตร์การพัฒนาจังหวัด กับแผนพัฒนาเศรษฐกิจและสังคมแห่งชาติ ฉบับที่ 12 (พ.ศ. 2560-2564)	14

บทที่ 3 ผังรายการข้อมูลสถิติ

3.1 ข้อมูลพื้นฐาน	23
- ด้านเศรษฐกิจ	29
- ด้านสังคม	32
- ด้านทรัพยากรธรรมชาติและสิ่งแวดล้อม	42
3.2 ข้อมูลสถิติ ตัวชี้วัด ตามประเด็นยุทธศาสตร์ในแผนพัฒนาจังหวัด	45

บทที่ 4 บทสรุป และข้อเสนอแนะการพัฒนาสถิติ

4.1 สรุปสถานการณ์ข้อมูล และข้อเสนอแนะการพัฒนาการจัดเก็บข้อมูล	49
4.2 แผนปฏิบัติการพัฒนาการจัดเก็บข้อมูลสถิติระดับจังหวัด	50

บรรณานุกรม

ภาคผนวก

สารบัญแผนภาพ

	หน้า
แผนภาพที่ 1 : ความเชื่อมโยงของวิสัยทัศน์ พันธกิจ เป้าประสงค์รวม และประเด็นยุทธศาสตร์	13
แผนภาพที่ 2 : เป้าหมายและวัตถุประสงค์รวมของแผนพัฒนาเศรษฐกิจและสังคม ฉบับที่ 12	16

สารบัญตาราง

	หน้า
ตารางที่ 1 : การแบ่งเขตการปกครอง	6
ตารางที่ 2 : จำนวนประชากรจังหวัดนราธิวาส จำแนกตามอำเภอ และเพศ	6
ตารางที่ 3 : ผลิตภัณฑ์ของจังหวัด จำแนกตามสาขาการผลิต พ.ศ. 2556 – พ.ศ.2558	3
ตารางที่ 4 : จำนวนสถานศึกษา นักเรียน ครู และห้องเรียน อัตราส่วนนักเรียนต่อครูและอัตราส่วนนักเรียนต่อห้องเรียน จำแนกตามสังกัด ปีการศึกษา 2559	10
ตารางที่ 5 : จำนวนสถานพยาบาล เตียง แพทย์ พยาบาล อัตราส่วนประชากรต่อแพทย์และอัตราส่วนประชากรต่อเตียง จำแนกเป็นรายอำเภอ ปี พ.ศ.2559	10
ตารางที่ 6 : จำนวนพื้นที่ป่าไม้ จำแนกตามประเภทของพื้นที่ป่า ปี พ.ศ.2559	11
ตารางที่ 7 : แหล่งน้ำ จำแนกตามประเภทของแหล่งน้ำ ปี พ.ศ. 2559	12
ตารางที่ 8 : ยุทธศาสตร์การพัฒนา และตัวชี้วัดของจังหวัดนราธิวาส	14
ตารางที่ 9 : ความสอดคล้องระหว่างประเด็นยุทธศาสตร์ของแผนพัฒนาจังหวัดนราธิวาส (พ.ศ.2561-2564) และประเด็นยุทธศาสตร์ตามแผนพัฒนาเศรษฐกิจและสังคมแห่งชาติ ฉบับที่ 12	20
ตารางที่ 10 : ความสอดคล้องระหว่างตัวชี้วัดตามแผนพัฒนาจังหวัดนราธิวาส (พ.ศ.2561-2564) และตัวชี้วัดตามแผนพัฒนาเศรษฐกิจและสังคมแห่งชาติ ฉบับที่ 12	21

อภิธานศัพท์

การจัดทำแผนพัฒนาสถิติระดับพื้นที่ จังหวัดนราธิวาส มีการใช้เครื่องมือและรูปแบบเอกสารต่างๆ ซึ่งประกอบด้วยคำศัพท์ และคำย่อหลากหลาย ทั้งนี้เพื่อให้การขยายผลการดำเนินงาน มีความเข้าใจตรงกัน การทำงานเป็นไปในทิศทางเดียวกัน จึงได้รวบรวมคำศัพท์และคำย่อต่างๆ ที่เกิดขึ้นในการดำเนินงาน ให้ความหมายหรือคำจำกัดความที่ใช้ในการดำเนินงาน ดังตารางต่อไปนี้

คำศัพท์/คำย่อ	ความหมาย
แผนพัฒนาสถิติระดับพื้นที่จังหวัดนราธิวาส	เครื่องมือสำคัญในการกำหนดกรอบแนวทางการดำเนินงานเพื่อการพัฒนาสถิติ ในระยะ 1 ปี และระยะ 4 ปี ซึ่งจะกำหนดกิจกรรมต่างๆ เพื่อพัฒนาคุณภาพสถิติทางการ ว่ามีรายการใดบ้าง จะพัฒนาอย่างไร หน่วยงานใดเป็นผู้รับผิดชอบ พร้อมทั้งระบุงบประมาณและระยะเวลา (Timeline) ที่ต้องดำเนินการด้วย
ผังสถิติทางการ	<p>รายการข้อมูลสถิติที่สำคัญ จำเป็น ที่สามารถตอบสนองการณ ยุทธศาสตร์ และสภาพปัญหาในระดับพื้นที่ ซึ่งราชการส่วนภูมิภาค หรือคณะผู้บริหารจังหวัดมีความจำเป็นต้องใช้ในการวางแผนระดับนโยบายจังหวัด ทั้งแผนปฏิบัติงานและการจัดสรรงบประมาณในแผนงานและโครงการ ตลอดจนการติดตามสถานการณ์การพัฒนาของจังหวัด โดยผังสถิติทางการจะประกอบไปด้วย 2 ส่วน คือ</p> <ol style="list-style-type: none">ตารางแผนผังสถิติทางการตามประเด็นยุทธศาสตร์ ซึ่งประกอบด้วย<ol style="list-style-type: none">ชื่อชุดข้อมูล – ตัวชี้วัดที่สอดคล้องเชื่อมโยงกับยุทธศาสตร์การพัฒนาของจังหวัดรายการสถิติทางการที่สำคัญ พร้อมคุณลักษณะของข้อมูล ว่าเป็นข้อมูลระดับนามบัญญัติ (Nominal Scale) หรือข้อมูลระดับอันดับ (Ordinal Scale) หรือข้อมูลระดับช่วงชั้น (Interval Scale)/ข้อมูลระดับอัตราส่วน (Ratio Scale)สถานะการจัดเก็บข้อมูลในปัจจุบันว่ามีการจัดเก็บหรือไม่วิธีการจัดเก็บข้อมูลความถี่ในการจัดเก็บข้อมูลหน่วยงานผู้รับผิดชอบรายละเอียดสถิติทางการ (Official Statistics Metadata) ซึ่งจะมีรายละเอียดสำคัญ 5 ส่วน ได้แก่<ol style="list-style-type: none">การผลิต/จัดทำสถิติทางการ เป็นส่วนแรกที่แนะนำรายละเอียดกระบวนการจัดทำระเบียบการค้นคว้า เพื่อความเหมาะสมในการใช้ประโยชน์ต่อไป โดยมีรายละเอียดที่สำคัญ คือ<ol style="list-style-type: none">ชื่อโครงการ/งาน/ทะเบียน/รายงานวิธีการเก็บรวบรวมข้อมูล ได้แก่ สัมภาษณ์ สํารวจ ทะเบียน และรายงานมาตรฐานการจำแนกข้อมูลรูปแบบการจัดเก็บข้อมูล ได้แก่ จัดเก็บในรูปเอกสาร/รายงาน จัดเก็บใน

คำศัพท์/คำย่อ	ความหมาย
	<p>รูปแบบไฟล์ข้อมูลดิจิทัล และฐานข้อมูล</p> <p>2.1.5 ความถี่ในการเก็บรวบรวมข้อมูล</p> <p>2.1.6 ความถี่ในการประมวลผลข้อมูล</p> <p>2.2 การเผยแพร่สถิติทางการ เป็นส่วนที่ใช้ตรวจสอบความถูกต้องและเป็นปัจจุบันของสถิติทางการประกอบไปด้วย 3 ส่วน คือ</p> <p>2.2.1 วิธีการเผยแพร่</p> <p>2.2.2 ความถี่ในการเผยแพร่</p> <p>2.2.3 ระดับการเข้าถึงข้อมูล</p> <p>2.3 สถิติทางการ จะประกอบไปด้วย ชื่อสถิติทางการ ปีที่จัดทำ สาขา หมวด หมู่ รวมถึงวิธีการคำนวณที่ได้มาซึ่งสถิติทางการ (ที่เป็นตัวชี้วัด) โดยในหนึ่งการผลิตอาจมีสถิติทางการมากกว่า 1 รายการก็ได้</p> <p>2.4 คำนิยามที่สำคัญ</p> <p>2.5 หน่วยงานรับผิดชอบผลิต/จัดทำข้อมูล เพื่อระบุแหล่งที่มาและเจ้าของข้อมูลประกอบไปด้วย 7 ส่วน คือ</p> <p>2.5.1 กลุ่ม/ฝ่าย</p> <p>2.5.2 สำนัก/ศูนย์/กอง</p> <p>2.5.3 กรม/หน่วยงาน</p> <p>2.5.4 กระทรวง</p> <p>2.5.5 โทรศัพท์</p> <p>2.5.6 โทรสาร</p> <p>2.5.7 E-mail address</p>
รายการสถิติทางการ	ข้อมูลที่ใช้บรรยายเหตุการณ์หรือข้อเท็จจริง (facts) ของเรื่องต่างๆ ที่ต้องการศึกษา เช่น สถิติจำนวนผู้ป่วย สถิติจำนวนคนเกิด สถิติจำนวนคนตาย เป็นต้น
รายการข้อมูล (Data List)	ข้อเท็จจริง (facts) ที่เกี่ยวกับเรื่องต่างๆ ซึ่งอาจเป็นข้อเท็จจริงที่เป็นตัวเลข เช่น จำนวนผู้ป่วยที่ติดเชื้อ HIV ในหมู่บ้าน ราคาของพืชผักและผลไม้ต่างๆ ในหมู่บ้าน เป็นต้น หรืออาจเป็นข้อเท็จจริงที่ไม่ใช่ตัวเลข เช่น การศึกษา หรือ อาชีพของคนในหมู่บ้าน เป็นต้น

บทที่ 1

บทนำ

1.1 หลักการและเหตุผล

ในช่วงเวลาทศวรรษที่ผ่านมา บทบาทและความจำเป็นของข้อมูลสถิติในการใช้บริหารและพัฒนาประเทศต่าง ๆ ทั่วโลกได้ทวีความสำคัญขึ้นเป็นลำดับ โดยเฉพาะการนำสถิติมาใช้เป็นปัจจัยสนับสนุนการตัดสินใจในการวางนโยบาย การเลือกวิธีการปฏิบัติงาน ตลอดจนการกำกับดูแล เพื่อให้เกิดความก้าวหน้าในการพัฒนาประเทศในทุกด้าน ดังนั้น สำนักงานสถิติแห่งชาติ (สช.) จึงมีเป้าหมายที่จะพัฒนาการผลิตและการจัดทำข้อมูลสถิติให้มีความครอบคลุม มีคุณภาพ ลดความซ้ำซ้อน และทันต่อภาวะการเปลี่ยนแปลง ตลอดจน การเผยแพร่ข้อมูลสถิติให้เป็นไปอย่างกว้างขวาง เพื่อทุกภาคส่วนได้เข้าถึงและใช้ประโยชน์ข้อมูลสถิติที่สำคัญ

ประเทศไทยเริ่มมีการดำเนินงานเกี่ยวกับสถิติของประเทศมาประมาณ 100 ปี โดยมีสำนักงานสถิติแห่งชาติทำหน้าที่เป็นหน่วยสถิติกลางผลิตสถิติในทุกสาขา ซึ่งส่วนใหญ่เป็นสถิติจากการสำรวจ นอกจากนั้นยังมีหน่วยงานภาครัฐจำนวนมากที่ผลิตสถิติจากระบบการรายงาน งานทะเบียน โดยส่วนใหญ่เป็นสถิติที่เกี่ยวข้องกับภารกิจและการดำเนินงานของแต่ละหน่วยงาน ปัจจุบันหน่วยงานภาครัฐจำนวนมากมีการผลิตสถิติในเกือบทุกสาขา แม้ว่าการผลิตสถิติภายใต้ระบบดังกล่าวมีการพัฒนาอย่างต่อเนื่อง แต่ก็เป็นการพัฒนาที่ไม่เป็นไปในทิศทางเดียวกัน เป็นการพัฒนาที่ตอบสนองประโยชน์ในการใช้งานของแต่ละหน่วยงาน ซึ่งมีข้อจำกัดด้านบุคลากร งบประมาณ ฯลฯ แตกต่างกันไป ส่งผลให้เกิดความเหลื่อมล้ำด้านมาตรฐานและคุณภาพของงานด้านสถิติ และในบางกรณีเกิดความซ้ำซ้อนและสิ้นเปลืองงบประมาณในการดำเนินงาน จึงเกิดแนวคิดในการพัฒนาระบบสถิติของประเทศให้เข้มแข็งและก้าวหน้าอย่างเป็นระบบ ผู้ใช้สามารถเข้าใจและเข้าถึงข้อมูลได้ง่าย โดยต้องอาศัยความร่วมมือจากหน่วยงานที่เกี่ยวข้องในการร่วมกันทบทวน ตรวจสอบ คัดกรองชุดข้อมูลสถิติที่สำคัญ จำเป็น สำหรับประเทศ ซึ่งจะก่อให้เกิดสมรรถนะด้านการผลิตสถิติของหน่วยงานต่าง ๆ ได้อย่างมีประสิทธิภาพ จึงเป็นที่มาของแผนแม่บทระบบสถิติประเทศไทย พ.ศ. 2554-2558 ซึ่งเป็นแผนแม่บทระบบสถิติประเทศไทยฉบับแรกนับตั้งแต่มีการประกาศใช้พระราชบัญญัติสถิติ พ.ศ. 2550 เพื่อใช้เป็นกรอบในการพัฒนาระบบสถิติของประเทศให้เข้มแข็งและก้าวหน้าอย่างเป็นระบบ รวมทั้งให้สถิติเป็นฐานสำคัญของการพัฒนาประเทศอย่างมีคุณภาพ

ปัจจุบัน สำนักงานสถิติแห่งชาติดำเนินการในการขับเคลื่อนแผนแม่บทระบบสถิติประเทศไทย ฉบับที่ 2 (พ.ศ. 2559-2564) เพื่อพัฒนาระบบสถิติของประเทศไปสู่เป้าหมายตามวิสัยทัศน์ที่กำหนดไว้ ต่อเนื่องจากแผนแม่บทระบบสถิติประเทศไทย ฉบับที่ 1 ว่า “ประเทศไทยมีระบบสถิติที่ทุกหน่วยงานร่วมกันขับเคลื่อนเพื่อให้เกิดสถิติทางการที่ใช้ในการพัฒนาประเทศ” โดยมีเป้าประสงค์หลัก คือ การพัฒนาข้อมูลสถิติให้มีมาตรฐาน คุณภาพ และการบูรณาการ/การแลกเปลี่ยนเชื่อมโยงข้อมูลระหว่างหน่วยงานสู่การนำไปใช้ประโยชน์ร่วมกัน ในการตอบโจทยการตัดสินใจและกำหนดนโยบาย การพัฒนาทุกระดับ (ประเทศ ภารกิจ และพื้นที่) ซึ่งได้กำหนดยุทธศาสตร์การพัฒนาระบบสถิติของประเทศไว้ 5 ยุทธศาสตร์ ดังนี้

- ยุทธศาสตร์ที่ 1 การพัฒนาระบบสถิติของประเทศเพื่อการวางแผนและติดตามผลการพัฒนาระดับประเทศและระดับจังหวัด/กลุ่มจังหวัด
- ยุทธศาสตร์ที่ 2 การบูรณาการสถิติจากข้อมูลการบริหารงานและสถิติจากการสำรวจและการเชื่อมโยงสถิติ
- ยุทธศาสตร์ที่ 3 การพัฒนาคุณภาพสถิติให้ได้มาตรฐานสากล
- ยุทธศาสตร์ที่ 4 การให้บริการสถิติที่สะดวกต่อการเข้าถึง เข้าใจ และใช้ประโยชน์
- ยุทธศาสตร์ที่ 5 การเสริมสร้างความเข้มแข็งของหน่วยสถิติและการพัฒนาสมรรถนะบุคลากรภาครัฐในด้านสถิติและเทคโนโลยีสารสนเทศ

อย่างไรก็ตาม แม้หน่วยงานต่าง ๆ ผลิตสถิติจำนวนมากเพื่อตอบสนองการใช้ประโยชน์หลากหลายวัตถุประสงค์ แต่แผนแม่บทระบบสถิติฯ จะครอบคลุมการบริหารจัดการเฉพาะ “สถิติทางการ” ซึ่งเป็นสถิติที่มีความสำคัญจำเป็นต่อการกำหนดนโยบายและติดตามสถานการณ์การพัฒนาระดับชาติ ระดับภารกิจ และระดับพื้นที่เท่านั้น โดยคณะกรรมการสถิติรายสาขา และพื้นที่จะทำหน้าที่เป็นกลไกสำคัญในการบริหารจัดการสถิติแต่ละสาขา และพื้นที่ ภายใต้กรอบนโยบายและยุทธศาสตร์การพัฒนาระบบสถิติของประเทศ และรายงานความก้าวหน้าและปัญหาอุปสรรคต่อคณะกรรมการจัดระบบสถิติประเทศไทย 3 ด้าน (ด้านสังคม ด้านเศรษฐกิจ และด้านทรัพยากรธรรมชาติและสิ่งแวดล้อม)

สำหรับการพัฒนาระบบสถิติในระดับพื้นที่ เป็นการพัฒนาต่อยอดและขยายชุดข้อมูลเพื่อสนับสนุนการตัดสินใจจากประเด็นยุทธศาสตร์การพัฒนาจังหวัด 3 ด้าน คือ ด้านสังคม ด้านเศรษฐกิจ และด้านทรัพยากรธรรมชาติและสิ่งแวดล้อม รวมทั้งชุดข้อมูลที่มีความเชื่อมโยงกับตัวชี้วัดการพัฒนาจังหวัด และภาคที่สอดคล้องกับร่างยุทธศาสตร์ชาติ ระยะ 20 ปี และแผนพัฒนาเศรษฐกิจและสังคมแห่งชาติ ฉบับที่ 12 (พ.ศ. 2560-2564) โดยการบูรณาการภารกิจระดับพื้นที่ (Area Base) ภารกิจของหน่วยงาน (Function Base) และภารกิจตามนโยบายของรัฐบาล (Agenda Base) ซึ่งจะนำไปสู่การขับเคลื่อนประเทศบนฐานข้อมูลที่มีอยู่จริง เกิดธรรมาภิบาลในการเข้าถึงข้อมูลเชิงยุทธศาสตร์ของประชาชน และก่อให้เกิดการใช้งบประมาณในการพัฒนาพื้นที่อย่างมีประสิทธิภาพ รวมทั้งเกิดประสิทธิผลต่อการพัฒนาประเทศโดยรวม ซึ่งมีความจำเป็นต้องมีการพัฒนาเสริมสร้างศักยภาพของบุคลากรในด้านสถิติและสารสนเทศ การจัดทำยุทธศาสตร์จังหวัด การนำข้อมูลสถิติไปใช้ประโยชน์ และการบริหารจัดการอย่างมีส่วนร่วมในระดับจังหวัด/ภาค เพื่อให้เกิดการผลิตและการใช้ข้อมูลสนับสนุนการตัดสินใจอย่างเป็นระบบและเป็นประโยชน์ในการพัฒนาพื้นที่อย่างต่อเนื่อง

ดังนั้น จึงได้จัดทำแผนพัฒนาสถิติระดับพื้นที่ จังหวัดนราธิวาส โดยการศึกษาประเด็นยุทธศาสตร์ของจังหวัด เพื่อจัดทำผังสถิติทางการของข้อมูลที่สำคัญ จำเป็น และเพียงพอต่อการตัดสินใจในระดับพื้นที่ รวมทั้งมีความสอดคล้องกับตัวชี้วัดการพัฒนาจังหวัดที่สอดคล้องกับแผนพัฒนาเศรษฐกิจและสังคมแห่งชาติ ฉบับที่ 12 (พ.ศ. 2560-2564) และร่างยุทธศาสตร์ชาติ ระยะ 20 ปี ผ่านกลไกของคณะกรรมการสถิติระดับจังหวัด เพื่อให้มีชุดข้อมูลสถิติและสารสนเทศในการสนับสนุนยุทธศาสตร์ของจังหวัด พร้อมนำเสนอแนวทาง การพัฒนาการจัดเก็บข้อมูลสำคัญในการพัฒนาพื้นที่ต่อไป

1.2 วัตถุประสงค์ของการจัดทำแผนพัฒนาสถิติระดับพื้นที่ จังหวัดนราธิวาส

1.2.1 เพื่อศึกษาประเด็นยุทธศาสตร์ตามแผนพัฒนาจังหวัด แผนพัฒนาเศรษฐกิจและสังคมแห่งชาติ ฉบับที่ 12 (พ.ศ. 2560-2564) และร่างยุทธศาสตร์ชาติ ระยะ 20 ปี พร้อมทั้งกำหนดหน่วยงานที่จะต้องรับผิดชอบในการจัดทำข้อมูลที่ยังไม่มีหน่วยงานใดดำเนินการ และเชื่อมโยง/บูรณาการข้อมูลในระดับพื้นที่

1.2.2 เพื่อจัดทำชุดข้อมูลสถิติและสารสนเทศ (ผังสถิติทางการระดับจังหวัด) ที่สนับสนุนยุทธศาสตร์จังหวัด และจัดทำแผนพัฒนาสถิติระดับพื้นที่ที่สอดคล้องกับตัวชี้วัดแผนพัฒนาจังหวัด และแผนพัฒนาเศรษฐกิจและสังคมแห่งชาติ ฉบับที่ 12 (พ.ศ.2560- 2564) และร่างยุทธศาสตร์ชาติ ระยะ 20 ปี

1.2.3 เพื่อส่งเสริมการเข้าถึง เข้าใจ และใช้ประโยชน์ของข้อมูลสถิติและสารสนเทศ ร่วมกัน

1.2.4 เพื่อสร้างเครือข่ายการทำงานและสร้างความมีส่วนร่วมของหน่วยงานจัดเก็บข้อมูลในระดับพื้นที่

1.2.5 เพื่อพัฒนาบุคลากรด้านสถิติของหน่วยงานที่เกี่ยวข้อง ให้มีความเป็นมืออาชีพ ด้านข้อมูลสถิติและสารสนเทศ ที่สนับสนุนยุทธศาสตร์ในระดับพื้นที่ และมีความรู้ความเข้าใจในกระบวนการนำแผนพัฒนาสถิติระดับพื้นที่เข้าเป็นส่วนหนึ่งของแผนพัฒนาจังหวัด และแผนปฏิบัติราชการประจำปีของจังหวัด

1.3 แนวทางการจัดทำแผนพัฒนาสถิติระดับพื้นที่ จังหวัดนราธิวาส

การจัดทำแผนพัฒนาสถิติระดับพื้นที่ จังหวัดนราธิวาส ครั้งนี้ มีแนวทางการดำเนินการ ดังนี้

1.3.1 ศึกษาประเด็นยุทธศาสตร์ตามแผนพัฒนาจังหวัดนราธิวาส (พ.ศ.2561-2564) แผนพัฒนาเศรษฐกิจและสังคมแห่งชาติ ฉบับที่ 12 (พ.ศ. 2560-2564) และร่างยุทธศาสตร์ชาติ ระยะ 20 ปี

1.3.2 ปรับปรุงภารกิจและองค์ประกอบของคณะกรรมการสถิติระดับจังหวัดให้สอดคล้องกับการจัดทำแผนพัฒนาสถิติระดับพื้นที่ และการปฏิรูประบบสถิติ

1.3.3 จัดทำผังรายการข้อมูลสถิติพื้นฐาน ประกอบด้วย ด้านสังคม ด้านเศรษฐกิจ ด้านทรัพยากรธรรมชาติและสิ่งแวดล้อม พร้อมทั้งจัดทำผังรายการข้อมูลสถิติ ตัวชี้วัด ตามประเด็นยุทธศาสตร์ในแผนพัฒนาจังหวัด (พ.ศ.2561-2564)

1.3.4 ประชุมคณะกรรมการสถิติระดับจังหวัด/หรือผู้ที่เกี่ยวข้องกับการจัดทำ (ร่าง) แผนพัฒนาสถิติระดับพื้นที่ จังหวัดนราธิวาสเพื่อนำเสนอและขอมติเห็นชอบในเรื่องต่าง ๆ ดังนี้

- (ร่าง) แผนพัฒนาสถิติระดับพื้นที่ จังหวัดนราธิวาส
- ผังรายการข้อมูลสถิติพื้นฐาน ทั้ง 3 ด้าน
- ผังรายการข้อมูลสถิติที่สนับสนุนประเด็นยุทธศาสตร์จังหวัด

1.3.5 จัดทำแผนพัฒนาสถิติระดับพื้นที่ จังหวัดนราธิวาส รวบรวมข้อมูลตามผังรายการข้อมูลสถิติที่แสดงชื่อยุทธศาสตร์ ประเด็นยุทธศาสตร์ ตัวชี้วัด รายการสถิติ สถานะข้อมูล วิธีการเก็บรวบรวมข้อมูล หน่วยวัด ความถี่ของข้อมูล ระดับการนำเสนอ และหน่วยงานผู้รับผิดชอบ ทั้งนี้รายการสถิติในผังสถิติทางการบางรายการอาจจะยังไม่มีการผลิต หรือขาดหน่วยงานที่รับผิดชอบในปัจจุบัน ซึ่งจะต้องได้รับการพิจารณาเป็นส่วนหนึ่งของยุทธศาสตร์การพัฒนาในลำดับต่อไป

1.3.6 เผยแพร่แผนพัฒนาสถิติระดับพื้นที่ จังหวัดนราธิวาส และนำเสนอต่อคณะกรรมการจัดทำแผนพัฒนาจังหวัด และแผนปฏิบัติราชการประจำปีของจังหวัด พร้อมทั้งนำเสนอข้อมูลสถิติที่สนับสนุนแผนพัฒนาจังหวัด

1.3.7 ติดตาม ประเมินผล และข้อเสนอแนะการพัฒนาการจัดเก็บข้อมูลและเสนอแผนการพัฒนาในอนาคต

บทที่ 2

ประเด็นยุทธศาสตร์การพัฒนา

ในบทนี้ประกอบด้วยเนื้อหา 2 ส่วน คือ ส่วนที่หนึ่ง (หัวข้อ 2.1) เป็นการศึกษาข้อมูลพื้นฐานในด้านต่างๆ ที่สำคัญของจังหวัด ส่วนที่สอง (ครอบคลุมเนื้อหาหัวข้อ 2.2-2.3) เป็นการวิเคราะห์ความสอดคล้องเชื่อมโยงประเด็นยุทธศาสตร์การพัฒนาจังหวัด และตัวชี้วัดการพัฒนาตามประเด็นยุทธศาสตร์ที่สำคัญกับแผนพัฒนาเศรษฐกิจและสังคมแห่งชาติ ฉบับที่ 12 (พ.ศ. 2560-2564)

2.1 ข้อมูลพื้นฐานจังหวัด

จังหวัดนราธิวาส เป็นจังหวัดในกลุ่มจังหวัดภาคใต้ชายแดน มีอาณาเขตติดต่อกับประเทศมาเลเซีย ตั้งอยู่บนชายฝั่งทะเลด้านตะวันออกของแหลมมลายู มีเนื้อที่ประมาณ 4,475.43 ตารางกิโลเมตร หรือ 2,797,143 ไร่ นับเป็นจังหวัดที่มีพื้นที่รวมมากเป็นลำดับ 8 ของภาคใต้ และเป็นลำดับ 3 ของกลุ่มจังหวัดภาคใต้ชายแดน มีประชากรรวมทั้งสิ้น 789,681 คน ส่วนใหญ่นับถือศาสนาอิสลามถึงร้อยละ 82 รองลงมาคือศาสนาพุทธ คริสต์ และศาสนาอื่นๆ ตามลำดับ

จังหวัดนราธิวาสแบ่งเขตการปกครองแบ่งออกเป็น 13 อำเภอ ดังนี้

- | | |
|-----------------------|-----------------------|
| 1. อำเภอเมืองนราธิวาส | 8. อำเภอรือเสาะ |
| 2. อำเภอระแงะ | 9. อำเภอสุไหงโก-ลก |
| 3. อำเภอสุไหงปาดี | 10. อำเภออำเภอสรีสาคร |
| 4. อำเภอแว้ง | 11. อำเภอสุคิริน |
| 5. อำเภอยี่งอ | 12. อำเภอจะแนะ |
| 6. อำเภอบาเจาะ | 13. อำเภอเจาะไอร้อง |
| 7. อำเภอบาเจาะ | |

2.1.1 ลักษณะทางกายภาพ

ลักษณะภูมิประเทศของจังหวัดเป็นพื้นที่ป่าและภูเขาประมาณ 2 ใน 3 ของพื้นที่ทั้งหมด มีภูเขาหนาแน่นแถบทิศตะวันตกเฉียงใต้จดเทือกเขาสนกาลาตีร์ ซึ่งเป็นแนวกันพรมแดน ไทย - มาเลเซีย ลักษณะของพื้นที่มีความลาดเอียงจากทิศตะวันตกไปสู่ทิศตะวันออก พื้นที่ราบส่วนใหญ่อยู่บริเวณติดกับอ่าวไทยและที่ราบลุ่มบริเวณแม่น้ำ 4 สาย คือ แม่น้ำสายบุรี แม่น้ำบางนรา แม่น้ำตากใบและแม่น้ำโก - ลก

2.1.2 ข้อมูลการปกครองของจังหวัด/จำนวนประชากร

ข้อมูลการปกครอง

จังหวัดนราธิวาสแบ่งการปกครองภูมิภาคเป็น 13 อำเภอ การปกครองท้องที่ 77 ตำบล 586 หมู่บ้านและมีการจัดการปกครองท้องถิ่นดังนี้

1. รูปแบบองค์การบริหารส่วนจังหวัดจำนวน 1 แห่งโดยใช้พื้นที่ทั้งจังหวัด
2. รูปแบบเทศบาลใช้พื้นที่ตำบลทั้งตำบลแต่เทศบาลบางแห่งใช้พื้นที่ไม่ครบทั้งพื้นที่ตำบล ปัจจุบันมีจำนวน 16 เทศบาลแยกเป็นเทศบาลเมืองจำนวน 3 แห่ง เทศบาลตำบลจำนวน 13 แห่ง

3. รูปแบบองค์การบริหารส่วนตำบลใช้พื้นที่ตำบลทั้งตำบลและบางแห่งรวมพื้นที่ตำบลอื่นหรือพื้นที่ติดเขตเทศบาลมีจำนวน 72 แห่ง

ตารางที่ 1: การแบ่งเขตการปกครอง

ลำดับที่	อำเภอ	เทศบาลเมือง	เทศบาลตำบล	อบต.	ตำบล	หมู่บ้าน
1	อำเภอเมืองนราธิวาส	1	1	5	7	63
2	อำเภอดากู	1	-	7	8	52
3	อำเภอบาเจาะ	-	2	6	6	46
4	อำเภอช้าง	-	1	6	6	40
5	อำเภอระแงะ	-	2	7	7	61
6	อำเภอศรีสาคร	-	1	9	9	72
7	อำเภอศรีสาคร	-	1	6	6	35
8	อำเภอแว้ง	-	2	6	6	46
9	อำเภอสุคิริน	-	1	5	5	41
10	อำเภอสุไหงโก-ลก	1	1	2	4	19
11	อำเภอสุไหงปาดี	-	1	6	6	50
12	อำเภอจะแนะ	-	-	4	4	31
13	อำเภอเจาะไอร้อง	-	-	3	3	33
รวม		3	13	72	77	589

ที่มา : ที่ทำการปกครองจังหวัดนราธิวาส และสำนักงานท้องถิ่นจังหวัดนราธิวาส

ประชากร

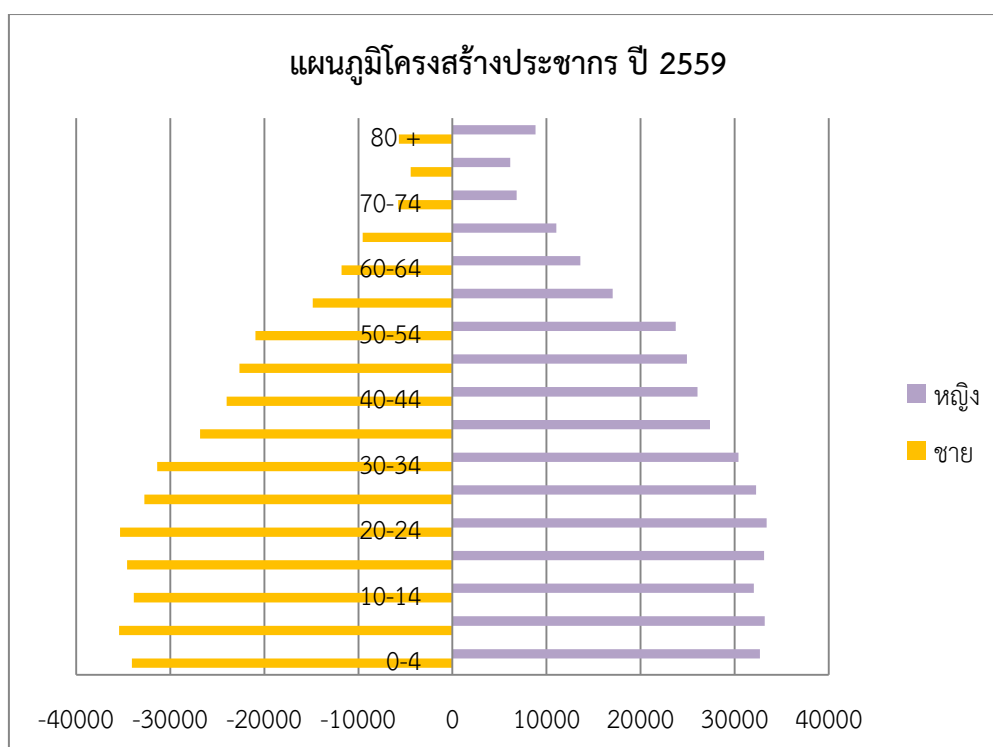
ประชากรตามหลักฐานทะเบียนราษฎร ณ วันที่ 31 ธันวาคม 2559 จำนวน รวมทั้งสิ้น 789,681 คน
จำแนกเป็นผู้ชาย 390,832 คน ผู้หญิง 398,849 คน รายละเอียดดังนี้

ตารางที่ 2 จำนวนประชากรจังหวัดนราธิวาส จำแนกตามอำเภอ และเพศ

อำเภอ	ประชากร (คน)			ร้อยละ	ความหนาแน่น (คน/ตร.กม.)
	ชาย	หญิง	รวม		
1.อำเภอเมือง	61,861	62,188	124,049	15.71	406.6
2.อำเภอดากู	35,305	36,577	71,882	9.10	283.6
3.อำเภอบาเจาะ	26,445	27,230	53,675	6.80	312.6
4.อำเภอช้าง	22,503	23,191	45,694	5.79	227.9
5.อำเภอระแงะ	45,093	46,605	91,698	11.61	211.0
6.อำเภอศรีสาคร	35,493	36,031	71,524	9.06	152.7

อำเภอ	ประชากร (คน)			ร้อยละ	ความหนาแน่น (คน/ตร.กม.)
	ชาย	หญิง	รวม		
7.อำเภอศรีสาคร	19,933	19,344	39,277	4.97	78.1
8.อำเภอแว้ง	26,341	27,084	53,425	6.77	142.7
9.อำเภอสุคิริน	13,303	12,717	26,020	3.30	50.3
10.อำเภอสุโหงโกลก	37,372	40,829	78,201	9.90	560.9
11.อำเภอสุโหงปาดี	27,711	28,510	56,221	7.12	150.9
12.อำเภอจะแนะ	19,274	18,637	37,911	4.80	68.9
13.อำเภอเจาะไอร้อง	20,198	19,906	40,104	5.08	246.0
รวม	390,832	398,849	789,681	100.00	177.3

ที่มา: กรมการปกครอง กระทรวงมหาดไทย



2.1.3 ข้อมูลด้านเศรษฐกิจ

2.1.3.1 ผลิตภัณฑ์มวลรวมจังหวัด (GPP) ปี 2558

(1) ผลิตภัณฑ์มวลรวมจังหวัดนราธิวาส

ผลิตภัณฑ์มวลรวมจังหวัดนราธิวาส ปีพ.ศ. 2558 (Gross Provincial Product : GPP) ณ ราคาประจำปีมีมูลค่าเท่ากับ 37,678 ล้านบาท ลดลงจากปีที่ผ่านมาร้อยละ 2 เป็นลำดับที่ 73 ของประเทศ และเป็นลำดับที่ 4 ของกลุ่มจังหวัดชายแดนภาคใต้ และผลิตภัณฑ์จังหวัดต่อหัว มูลค่า 54,922 ล้านบาทเป็นลำดับที่ 73 ของประเทศไทยซึ่งมีผลิตภัณฑ์จังหวัดต่อหัวค่อนข้างต่ำ ส่วนใหญ่ผลผลิตหลักจากภาคเกษตรยังไม่มี การแปรรูปเพื่อเพิ่มมูลค่า

(2) อัตราการขยายตัวของผลิตภัณฑ์มวลรวมจังหวัดนราธิวาส

อัตราการขยายตัวของผลิตภัณฑ์มวลรวมจังหวัดนราธิวาสหดตัวร้อยละ 2 ซึ่งหดตัวตั้งแต่ปี 2555 ร้อยละ 20 สาเหตุหลักเกิดจากผลผลิตภาคการเกษตรยังคงหดตัวอย่างต่อเนื่องตามปริมาณพืชผลทางการเกษตรสำคัญที่ลดลง และสาขาบริการการค้าก็หดตัวเช่นเดียวกัน

การผลิตภาคเกษตร หดตัวร้อยละ 21.3 จากปีที่ผ่านมา ซึ่งเริ่มหดตัวอย่างต่อเนื่อง ตั้งแต่ปี 2555 เป็นผลจากการลดลงของผลผลิตทางเกษตรที่สำคัญ คือ ยางพาราสาเหตุหลักเกิดจากราคายางพาราเริ่มลดลงอย่างต่อเนื่องตั้งแต่ปี 2555 นอกจากนี้ผลผลิตด้านการเกษตรอื่นๆ ซึ่งเป็นพืชเศรษฐกิจรองจากยางพารา เช่น ลองกอง ทุเรียน เงาะ และมังคุด ปริมาณผลผลิตลดลงค่อนข้างมาก เนื่องจากผลผลิตทางการเกษตรดังกล่าวอาศัยน้ำตามธรรมชาติ ซึ่งเมื่อปี 2558 ฝนจะเริ่มตกประมาณเดือนพฤษภาคม - มิถุนายน 2558 เป็นช่วงที่ไม่ผลอยู่ระหว่างแห้งตาดอก ส่งผลให้ผลผลิตลดลง

การผลิตภาคนอกเกษตร เพิ่มขึ้นร้อยละ 10 จากปีที่ผ่านมา ปัจจัยสำคัญมาจากภาคบริการหดตัวต่อเนื่องเช่น การบริหารราชการแผ่นดินหดตัวร้อยละ 33.32, โรงแรมหดตัวร้อยละ 25.39 สาขาการค้าส่งและค้าปลีกหดตัวร้อยละ 5.47 บริหารด้านอสังหาริมทรัพย์หดตัวร้อยละ 16.60 และภาคอุตสาหกรรมหดตัวเพียงร้อยละ 3.64

ตารางที่ 3 ผลิตภัณฑ์ของจังหวัด จำแนกตามสาขาการผลิต พ.ศ. 2556 – พ.ศ.2558

สาขาการผลิต	มูลค่า (ล้านบาท)		
	พ.ศ.2556	พ.ศ.2557	พ.ศ.2558
ภาคเกษตรกรรม	15,967	14,826	11,673
เกษตรกรรม	15,016	13,860	10,782
การประมง	951	967	890
ภาคนอกเกษตร	23,681	23,633	26,005
เหมืองแร่และเหมืองหิน	162	173	185
การผลิตอุตสาหกรรม	1,628	1,758	1,659
การไฟฟ้า ก๊าซ และการประปา	470	498	488
การก่อสร้าง	1,678	1,616	2,022
การขายส่ง การขายปลีก การซ่อมแซมยานยนต์ จักรยานยนต์ ของใช้ส่วนบุคคลและของใช้ในครัวเรือน	3,559	3,580	3,525
โรงแรม และภัตตาคาร	186	194	227
การขนส่ง สถานที่เก็บสินค้า และการคมนาคม	883	911	1,036
ตัวกลางทางการเงิน	1,320	1,547	1,704
บริการอสังหาริมทรัพย์ บริการทางธุรกิจ	2,017	1,685	1,756

สาขาการผลิต	มูลค่า (ล้านบาท)		
	พ.ศ.2556	พ.ศ.2557	พ.ศ.2558
การบริหารราชการแผ่นดิน และการป้องกันประเทศ รวมทั้งการประกันสังคมภาคบังคับ	3,697	2,416	4,128
การศึกษา	6,387	7,424,	7,316
การบริการด้านสุขภาพ และงานสังคมสงเคราะห์	1,003	1,124	1,232
การบริการชุมชน สังคม และบริการส่วนบุคคลอื่นๆ	634	640	674
ลูกจ้างในครัวเรือนส่วนบุคคล	57	57	54
ผลิตภัณฑ์มวลรวมจังหวัด (Gross Provincial Products)	39,648	38,459	37,678
ผลิตภัณฑ์จังหวัดเฉลี่ยต่อบุคคล (GPP Per Capita,Baht)	58,339	56,299	54,922
จำนวนประชากร (1,000 คน)	680	683	686

ที่มา : สำนักงานคณะกรรมการพัฒนาการเศรษฐกิจและสังคมแห่งชาติ

2.1.4 ข้อมูลทางสังคม

ด้านการศึกษา

ในปีการศึกษา 2559 มีสถานการศึกษาทั้งหมด 462 แห่ง ประกอบด้วยโรงเรียนในความรับผิดชอบของสำนักงานคณะกรรมการการศึกษาขั้นพื้นฐาน (เขตพื้นที่การศึกษา) จำนวน 359 แห่ง โรงเรียนในความรับผิดชอบของสำนักบริหารงานคณะกรรมการส่งเสริมการศึกษาเอกชน จำนวน 88 แห่ง โรงเรียนในความรับผิดชอบของกรมส่งเสริมการปกครองส่วนท้องถิ่น จำนวน 10 แห่ง และโรงเรียนในความรับผิดชอบของสำนักงานตำรวจแห่งชาติ (โรงเรียนตำรวจแห่งชาติ) จำนวน 5 แห่ง

ซึ่งจังหวัดนราธิวาสมีนักเรียน/นักศึกษา ในสถานศึกษา ประจำปี 2559 รวมทั้งสิ้นจำนวน 161,645 คน ประกอบด้วย นักเรียน/นักศึกษาสถานศึกษาในสังกัดสำนักงานคณะกรรมการการศึกษาขั้นพื้นฐาน จำนวน 93,686 คน คิดเป็นร้อยละ 57.96 และนักเรียน/นักศึกษาสถานศึกษาในสังกัดสำนักบริหารงานคณะกรรมการส่งเสริมการศึกษาเอกชน จำนวน 59,573 คน คิดเป็นร้อยละ 36.85นักเรียน/นักศึกษาสถานศึกษาในสังกัดกรมส่งเสริมการปกครองส่วนท้องถิ่น จำนวน 7,611 คน คิดเป็นร้อยละ 4.71 นักเรียน/นักศึกษาสถานศึกษาในสังกัดสำนักงานตำรวจแห่งชาติ (โรงเรียนตำรวจแห่งชาติ) จำนวน 775 คน คิดเป็นร้อยละ 0.48 มีจำนวนครูรวมทั้งสิ้น จำนวน 9,821 คน และมีจำนวนห้องเรียนทั้งหมด 6,157 ห้อง

ตารางที่ 4 จำนวนสถานศึกษา นักเรียน ครู และห้องเรียน อัตราส่วนนักเรียนต่อครูและอัตราส่วนนักเรียนต่อห้องเรียน จำแนกตามสังกัด ปีการศึกษา 2559

ลำดับ	สังกัด/ประเภทสถานศึกษา	จำนวน				อัตราส่วน	
		สถานศึกษา (แห่ง)	ห้องเรียน (ห้อง)	ครู (คน)	นักเรียน (คน)	นร.: ครู	นร. : ห้อง
1	สนง.คณะกรรมการการศึกษาขั้นพื้นฐาน	359	4,013	4,888	93,686	19 : 1	23 : 1
2	สำนักบริหารงานคณะกรรมการส่งเสริมการศึกษาเอกชน	88	1,806	4,440	59,573	13 : 1	33 : 1
3	กรมส่งเสริมการปกครองส่วนท้องถิ่น	10	298	463	7,611	16 : 1	26 : 1
4	สำนักงานตำรวจแห่งชาติ (โรงเรียนตำรวจ แห่งชาติ)	5	43	30	775	26 : 1	18 : 1
รวม		462	6,157	9,821	161,645	16 : 1	26 : 1

ที่มา: 1. สำนักงานเขตพื้นที่การศึกษาประถมศึกษา (นราธิวาส) เขต 1, 2 และ 3
2. สำนักงานเขตพื้นที่การศึกษามัธยมศึกษาเขต 15 (นราธิวาส)
3. กรมส่งเสริมการปกครองส่วนท้องถิ่น
4. สำนักงานตำรวจแห่งชาติ (โรงเรียนตำรวจชายแดน)

การสาธารณสุข

จังหวัดนราธิวาสมีสถานพยาบาล จำนวน 13 แห่ง การให้บริการของสถานพยาบาลสาธารณสุข ภาครัฐในจังหวัดนราธิวาส มีจำนวนเตียง 992 เตียง แพทย์ จำนวน 203 คน พยาบาล จำนวน 1,876 คน โดยอัตราส่วนของ ประชากรต่อแพทย์ มีอัตราส่วน 3,890 : 1 และอัตราส่วนประชากรต่อเตียง มีอัตราส่วน 796:1 ตามลำดับ

ตารางที่ 5 จำนวนสถานพยาบาล เตียง แพทย์ พยาบาล อัตราส่วนประชากรต่อแพทย์และอัตราส่วนประชากรต่อเตียง จำแนกเป็นรายอำเภอ ปี พ.ศ.2559

ลำดับ	จังหวัด	จำนวน				อัตราส่วน	
		สถานพยาบาล (แห่ง)	เตียง (เตียง)	แพทย์ (คน)	พยาบาล (คน)	ประชากร : แพทย์	ประชากร : เตียง
1	จังหวัดนราธิวาส	13	992	203	1,876	3890:1	796 : 1
รวม		13	992	203	1,876	3890:1	796 : 1

ที่มา: สำนักงานปลัดกระทรวงสาธารณสุข

2.1.5 ทรัพยากรธรรมชาติและสิ่งแวดล้อม

2.1.5.1 ทรัพยากรป่าไม้

จังหวัดนราธิวาสมีพื้นที่ป่า 850,216.84 ไร่ ประกอบด้วยป่าอนุรักษ์ ซึ่งอยู่ภายใต้การกำกับดูแลของกรมอุทยานแห่งชาติ สัตว์ป่า และพันธุ์พืช จำนวน 5 ป่า เนื้อที่รวม 713,192.65 ไร่ ป่าสงวนแห่งชาตินอกเขตป่าอนุรักษ์ ซึ่งอยู่ภายใต้การกำกับดูแลของกรมป่าไม้ จำนวน 20 ป่า เนื้อที่รวม 137,024.19 ไร่ โดยในปี 2559 มีพื้นที่ป่าจำนวน 743,995.26 ไร่ เพิ่มขึ้นจากปีที่ผ่านมาร้อยละ 0.33 มีสัดส่วนพื้นที่ป่าร้อยละ 26.50 ของเนื้อที่จังหวัดนราธิวาสทั้งหมด มีพื้นที่ป่าเป็นลำดับที่ 7 ของภาคใต้ รองจากจังหวัดสุราษฎร์ธานี พังงา นครศรีธรรมราชระนอง ยะลา และชุมพร ตามลำดับ และเป็นลำดับที่ 2 ของกลุ่มจังหวัดภาคใต้ชายแดนรองจากจังหวัดยะลา แม้ว่าจะมีการบุกรุกพื้นที่ป่าอยู่บ้างเฉลี่ยปีละ 400 ไร่ แต่เปรียบเทียบกับพื้นที่ตามธรรมชาติและการส่งเสริมการปลูกป่าแล้ว การฟื้นฟูป่ามีสัดส่วนมากกว่าการบุกรุกพื้นที่ป่า

ตารางที่ 6 จำนวนพื้นที่ป่าไม้ จำแนกตามประเภทของพื้นที่ป่า ปี พ.ศ.2559

ลำดับ	ประเภทของพื้นที่ป่า (ป่าสงวน/อุทยาน/วนอุทยาน/อื่นๆ)	พื้นที่ (ไร่)	ร้อยละ
1	ป่าสงวนแห่งชาติ	695,646.75	24.87
2	อุทยานแห่งชาติ	277,388	9.92
3	เขตรักษาพันธุ์สัตว์ป่า	435,674	15.58

ที่มา: สำนักงานทรัพยากรธรรมชาติและสิ่งแวดล้อมจังหวัดนราธิวาส

2.1.5.2 ทรัพยากรน้ำ

แหล่งน้ำดิบ : แหล่งน้ำตามธรรมชาติในจังหวัดนราธิวาส ประกอบด้วย

- แม่น้ำบางนรา

รับน้ำจากเทือกเขาบูโด-สุไหงปาดี ผ่านคลองสุไหงปาดี คลองยะกัง และคลองตันหยงมัสไหลผ่านท้องที่อำเภอตากใบ อำเภอสุไหงปาดี อำเภอระแงะ แล้วไหลลงสู่ทะเลที่อำเภอเมืองนราธิวาสมีความยาวประมาณ 60 กิโลเมตร

- แม่น้ำสายบุรี

ต้นน้ำเริ่มจากเทือกเขาในอำเภอสุคีริน ไหลผ่านอำเภอจะแนะ อำเภอศรีสาคร อำเภอรีโอเสาะ จังหวัดนราธิวาส และอำเภอรามัน จังหวัดยะลา แล้วไหลลงอ่าวไทยที่อำเภอสายบุรี จังหวัดปัตตานีมีความยาวประมาณ 195 กิโลเมตร

- แม่น้ำสุไหงโก-ลก

เป็นแม่น้ำกั้นพรมแดนระหว่างประเทศไทยกับประเทศมาเลเซีย ต้นน้ำอยู่ในเทือกเขาในประเทศมาเลเซียและท้องที่อำเภอแว้ง ไหลผ่านอำเภอสุไหงโก-ลก และไหลลงสู่อ่าวไทยที่อำเภอตากใบ มีความยาวประมาณ 103 กิโลเมตร

- แม่น้ำตากใบ

เป็นแม่น้ำที่เกิดจากการเปลี่ยนกระแสน้ำในทะเล ประกอบกับคลื่นได้ซัดทรายเข้าหาฝั่งให้เกิดเป็นสันทราย ส่วนภายในยังลึกเป็นแนวยาว จึงเกิดเป็นแม่น้ำยาวประมาณ 14 กิโลเมตร อยู่ชายฝั่งตะวันออกในท้องที่ตำบลเจ๊ะเห ตำบลศาลาใหม่ และไหลไปบรรจบแม่น้ำสุไหงโก-ลก ที่บ้านตาบา ตำบลเจ๊ะเห อำเภอตากใบ ต่อเขตชายแดนไทยมาเลเซีย

แหล่งน้ำในพื้นที่จังหวัดนราธิวาส แบ่งออกเป็น 2 ประเภท คือ ฝาย จำนวน 106 แห่ง และอ่างเก็บน้ำ จำนวน 12 แห่ง

ตารางที่ 7 แหล่งน้ำ จำแนกตามประเภทของแหล่งน้ำ ปี พ.ศ. 2559

ลำดับ	ประเภทของแหล่งน้ำ	จำนวน (แห่ง)	ความจุ (ลบ.ม.)	ความจุที่ใช้ งานได้ (ลบ.ม.)
1	ฝาย	106	-	258,520
2	อ่างเก็บน้ำ	12	3,084,800	3,084,800

ที่มา: โครงการชลประทานจังหวัดนราธิวาส

2.2 ประเด็นยุทธศาสตร์การพัฒนาจังหวัดและตัวชี้วัด

แผนพัฒนาจังหวัดนราธิวาส (พ.ศ.2561-2564) มีวิสัยทัศน์ พันธกิจ เป้าประสงค์รวม และประเด็นยุทธศาสตร์ รวมทั้งตัวชี้วัดสำคัญที่เชื่อมโยงกับการพัฒนาประเทศตามแผนพัฒนาเศรษฐกิจและสังคมแห่งชาติ ฉบับที่ 12 ดังนี้

แผนพัฒนาจังหวัดนราธิวาส

วิสัยทัศน์: “เศรษฐกิจมั่นคง การค้าเฟื่องฟู นราน่าอยู่ มุ่งสู่สันติสุขอย่างยั่งยืน”

พันธกิจ(1) พัฒนาและเสริมสร้างศักยภาพเศรษฐกิจ ภาคการเกษตร การค้า การลงทุน การบริการการท่องเที่ยวและอุตสาหกรรมให้เข้มแข็งและยั่งยืนบนพื้นฐานเศรษฐกิจพอเพียงภายใต้กระแสโลกาภิวัตน์

(2) ยกระดับคุณภาพชีวิตของประชาชนให้ได้มาตรฐานและเท่าเทียมกันภายใต้สังคมพหุวัฒนธรรม

(3) เสริมสร้างความมั่นคงของทรัพยากรธรรมชาติและสิ่งแวดล้อม

(4) สร้างความเชื่อมั่นด้านความปลอดภัยในชีวิต ทรัพย์สินแก่ประชาชนและเจ้าหน้าที่ของรัฐที่ปฏิบัติงานในพื้นที่

(5) พัฒนาระบบบริหารจัดการภาครัฐให้มีคุณภาพและประสิทธิภาพตามหลักธรรมาภิบาล

ประเด็นยุทธศาสตร์

ประเด็นยุทธศาสตร์ที่ 1 : เสริมสร้างความมั่นคงทางเศรษฐกิจ และการกระจายรายได้อย่างทั่วถึง

ประเด็นยุทธศาสตร์ที่ 2 : เสริมสร้างศักยภาพการคหระหวางประเทศที่เข้มแข็ง

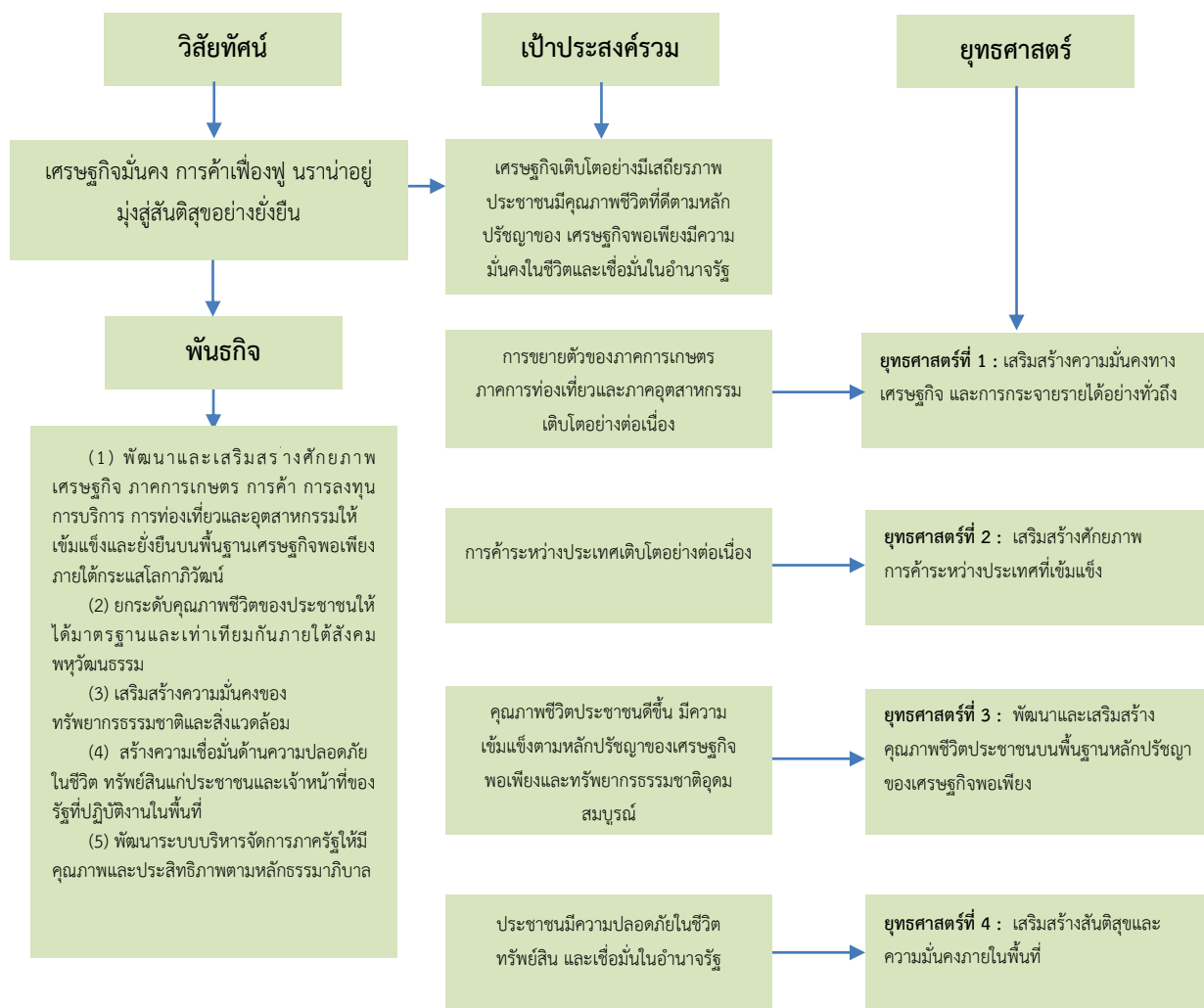
ประเด็นยุทธศาสตร์ที่ 3 : พัฒนาและเสริมสร้างคุณภาพชีวิตประชาชนบนพื้นฐานหลักปรัชญาของเศรษฐกิจพอเพียง

ประเด็นยุทธศาสตร์ที่ 4 : เสริมสร้างสันติสุขและความมั่นคงภายในพื้นที่

เป้าประสงค์รวม

เศรษฐกิจเติบโตอย่างมีเสถียรภาพ ประชาชนมีคุณภาพชีวิตที่ดีตามหลักปรัชญาของเศรษฐกิจพอเพียงมีความมั่นคงในชีวิตและเชื่อมั่นในอำนาจรัฐ

แผนภาพที่ 1 ความเชื่อมโยงของวิสัยทัศน์ พันธกิจ เป้าประสงค์รวม และประเด็นยุทธศาสตร์



ตารางที่ 8 ยุทธศาสตร์การพัฒนา และตัวชี้วัดของจังหวัดนราธิวาส

ยุทธศาสตร์ของจังหวัด	ตัวชี้วัดของจังหวัด
ยุทธศาสตร์ที่ 1 : เสริมสร้างความมั่นคงทางเศรษฐกิจและการกระจายรายได้อย่างทั่วถึง	1. ผลผลิตการเกษตรเฉลี่ยต่อหน่วยการผลิต พืช (ปาลมน้ำมัน) ประมง (ปลากะพงขาว) ปศุสัตว์ (แพะ)
	2. อัตราการขยายตัวของรายได้จากการท่องเที่ยว
	3. อัตราการขยายตัวของผลิตภัณฑ์มวลรวมสาขาอุตสาหกรรม
	4. ร้อยละของประชากรที่อยู่ใต้เส้นความยากจน
ยุทธศาสตร์ที่ 2 : เสริมสร้างศักยภาพการค้าระหว่างประเทศที่เข้มแข็ง	1. มูลค่าการค้าระหว่างประเทศ
ยุทธศาสตร์ที่ 3 : พัฒนาและเสริมสร้างคุณภาพชีวิตประชาชนบนพื้นฐานหลักปรัชญาของเศรษฐกิจพอเพียง	1. ร้อยละของหมู่บ้านที่ผ่านการจัดระดับหมู่บ้านเศรษฐกิจพอเพียง
	2. ร้อยละของการแก้ไขปัญหาเพื่อลดจำนวนครัวเรือนยากจนที่มีรายได้เฉลี่ยต่ำกว่าเกณฑ์ จปฐ.
	3. ค่าเฉลี่ยคะแนน O - net ม.3
	4 . อัตราการตายต่อการเกิดมีชีพพันคน
	5. อัตราการว่างงาน
	6. อัตราการขยายตัวของป่าไม้
ยุทธศาสตร์ที่ 4 : เสริมสร้างสันติสุขและความมั่นคงภายในพื้นที่	1. ร้อยละหมู่บ้าน/ชุมชน/พื้นที่ไม่สังกัดชุมชนที่ไม่มี การก่อเหตุรุนแรงในพื้นที่
	2. สัดส่วนคดีอาญา 5 กลุ่ม ต่อแสนคน
	3. สัดส่วนคดียาเสพติดต่อแสนคน

2.3 ผลการทบทวนความสอดคล้องเชื่อมโยงประเด็นยุทธศาสตร์การพัฒนาจังหวัดกับแผนพัฒนาเศรษฐกิจและสังคมแห่งชาติ ฉบับที่ 12 (พ.ศ. 2560-2564)

ภายใต้กระบวนการจัดทำแผนพัฒนาจังหวัด แผนพัฒนากลุ่มจังหวัด และแผนพัฒนาภาค รวมทั้งการแปลงแผนพัฒนาในระดับพื้นที่ดังกล่าวไปสู่การปฏิบัติตามแผนปฏิบัติการประจำปีนั้น หนึ่งในกรอบแนวคิดตั้งต้นที่สำคัญยิ่ง คือ “แผนพัฒนาเศรษฐกิจและสังคมแห่งชาติ” ในช่วงเวลานั้นๆ เนื่องด้วยความสอดคล้องระหว่างทิศทางการพัฒนาพื้นที่ซึ่งถูกกำหนดโดยแผนพัฒนาจังหวัด แผนพัฒนากลุ่มจังหวัด และแผนพัฒนาภาค กับแนวทางการพัฒนาประเทศตามแผนพัฒนาเศรษฐกิจและสังคมแห่งชาติจะเป็นกลไกหลักในการทำงานของหน่วยงานภาคีในจังหวัด/กลุ่มจังหวัด/ภาค เพื่อที่จะนำไปเสนอเพื่อขอรับงบประมาณสนับสนุนการดำเนินงานตามแผนงานและโครงการต่างๆ ในการพัฒนาเศรษฐกิจและ

สังคมในภาพรวมต่อไป ทั้งนี้ แผนพัฒนาเศรษฐกิจและสังคมแห่งชาติ ฉบับที่ 12 ได้จัดทำขึ้น ในช่วงเวลาของการปฏิรูปประเทศท่ามกลางสถานการณ์โลกที่เปลี่ยนแปลงอย่างรวดเร็วและเชื่อมโยงกันใกล้ชิดกันมากขึ้น โดยได้น้อมนำหลัก “ปรัชญาของเศรษฐกิจพอเพียง” มาเป็นปรัชญานำทางในการพัฒนาประเทศต่อเนื่องจากแผนพัฒนาฉบับที่ 9-11 เพื่อเสริมสร้างภูมิคุ้มกันและช่วยให้สังคมไทยสามารถยืนหยัดอยู่ได้อย่างมั่นคง เกิดภูมิคุ้มกัน และมีการบริหารจัดการความเสี่ยงอย่างเหมาะสม ส่งผลให้การพัฒนาประเทศสู่ความสมดุลและยั่งยืน

วัตถุประสงค์การพัฒนา ตามแผนพัฒนาเศรษฐกิจและสังคมแห่งชาติ ฉบับที่ 12

ทิศทางการพัฒนาของแผนพัฒนาฯ ฉบับที่ 12 เป็นการมุ่งเตรียมความพร้อมและวางรากฐานในการยกระดับประเทศไทยให้เป็นประเทศที่พัฒนาแล้ว มีความมั่นคง มั่งคั่ง ยั่งยืน ด้วยการพัฒนาตามปรัชญาของเศรษฐกิจพอเพียง โดยกำหนดวัตถุประสงค์การพัฒนา ดังนี้

1. เพื่อวางรากฐานให้คนไทยเป็นคนที่สมบูรณ์ มีคุณธรรมจริยธรรม มีระเบียบวินัย ค่านิยมที่ดี มีจิตสาธารณะ และมีความสุข โดยมีสุขภาพและสุขภาพที่ดี ครอบครัวยุ่งุ่น ตลอดจนเป็นคนเก่งที่มีทักษะความรู้ความสามารถและพัฒนาตนเองได้ต่อเนื่องตลอดชีวิต
2. เพื่อให้คนไทยมีความมั่นคงทางเศรษฐกิจและสังคม ได้รับความเป็นธรรมในการเข้าถึงทรัพยากรและบริการทางสังคมที่มีคุณภาพ ผู้ด้อยโอกาสได้รับการพัฒนาศักยภาพ รวมทั้งชุมชนมีความเข้มแข็งพึ่งพาตนเองได้
3. เพื่อให้เศรษฐกิจเข้มแข็ง แข่งขันได้ มีเสถียรภาพ และมีความยั่งยืน สร้างความเข้มแข็งของฐานการผลิตและบริการเดิมและขยายฐานใหม่โดยการใช้นวัตกรรมที่เข้มข้นมากขึ้น สร้างความเข้มแข็งของเศรษฐกิจฐานราก และสร้างความมั่นคงทางพลังงาน อาหาร และน้ำ
4. เพื่อรักษาและฟื้นฟูทรัพยากรธรรมชาติและคุณภาพสิ่งแวดล้อมให้สามารถสนับสนุนการเติบโตที่เป็นมิตรกับสิ่งแวดล้อมและการมีคุณภาพชีวิตที่ดีของประชาชน
5. เพื่อให้การบริหารราชการแผ่นดินมีประสิทธิภาพ โปร่งใส ทันสมัย และมีการทำงานเชิงบูรณาการของภาคีการพัฒนา
6. เพื่อให้มีการกระจายความเจริญไปสู่ภูมิภาคโดยการพัฒนากลุ่มและเมืองเพื่อรองรับการพัฒนาในระดับฐานการผลิตและบริการเดิมและขยายฐานการผลิตและบริการใหม่
7. เพื่อผลักดันให้ประเทศไทยมีความเชื่อมโยง (Connectivity) กับประเทศต่างๆ ทั้งในระดับอนุภูมิภาค ภูมิภาค และนานาชาติได้อย่างสมบูรณ์และมีประสิทธิภาพ รวมทั้งให้ประเทศไทยมีบทบาทนำและสร้างสรรค์ในด้านการค้า การบริการ และการลงทุนภายใต้กรอบความร่วมมือต่างๆ ทั้งในระดับอนุภูมิภาค ภูมิภาค และโลก

แผนภาพที่ 2 เป้าหมายและวัตถุประสงค์รวมของแผนพัฒนาเศรษฐกิจและสังคม ฉบับที่ 12



เป้าหมายรวมการพัฒนา ของแผนพัฒนาฯ ฉบับที่ 12

ทั้งนี้ เพื่อให้เป็นไปตามวัตถุประสงค์ดังกล่าว ได้กำหนดเป้าหมายรวมการพัฒนาของแผนพัฒนาฯ ฉบับที่ 12 ประกอบด้วย

1. คนไทยมีคุณลักษณะเป็นคนไทยที่สมบูรณ์ มีวินัย มีทัศนคติและพฤติกรรมตามบรรทัดฐานที่ดีของสังคม มีความเป็นพลเมืองตื่นรู้ มีความสามารถในการปรับตัวได้อย่างรู้เท่าทันสถานการณ์ มีความรับผิดชอบและทำประโยชน์ต่อส่วนรวม มีสุขภาพกายและใจที่ดี มีความเจริญงอกงามทางจิตวิญญาณ มีวิถีชีวิตที่พอเพียง และมีความเป็นไทย

2. ความเหลื่อมล้ำทางด้านรายได้และความยากจนลดลง เศรษฐกิจฐานรากมีความเข้มแข็ง ประชาชนทุกคนมีโอกาสในการเข้าถึงทรัพยากร การประกอบอาชีพ และบริการทางสังคมที่มีคุณภาพอย่างทั่วถึงและเป็นธรรม กลุ่มที่มีรายได้ต่ำสุดร้อยละ 40 มีรายได้เพิ่มขึ้นอย่างน้อยร้อยละ 15

3. ระบบเศรษฐกิจมีความเข้มแข็งและแข่งขันได้ โครงสร้างเศรษฐกิจปรับสู่เศรษฐกิจฐานบริการและดิจิทัล มีผู้ประกอบการรุ่นใหม่และเป็นสังคมผู้ประกอบการ ผู้ประกอบการขนาดกลางและขนาดเล็ที่เข้มแข็งสามารถใช้นวัตกรรมและเทคโนโลยีดิจิทัลในการสร้างสรรค์คุณค่าสินค้าและบริการ มีระบบการผลิตและให้บริการจากฐานรายได้เดิมที่มีมูลค่าเพิ่มสูงขึ้น และมีการลงทุนในการผลิตและบริการฐานความรู้ขั้นสูงใหม่ๆ ที่เป็นมิตรกับสิ่งแวดล้อมและชุมชน รวมทั้งกระจายฐานการผลิตและการให้บริการสู่ภูมิภาคเพื่อลดความเหลื่อมล้ำ โดยเศรษฐกิจไทยมีเสถียรภาพและมีอัตราการขยายตัวเฉลี่ยร้อยละ 5 ต่อปี และมีปัจจัยสนับสนุน อาทิ ระบบโลจิสติกส์ พลังงาน และการลงทุนวิจัยและพัฒนาที่เอื้อต่อการขยายตัวของภาคการผลิตและบริการ

4. ทนทางธรรมชาติและคุณภาพสิ่งแวดล้อมสามารถสนับสนุนการเติบโตที่เป็นมิตรกับสิ่งแวดล้อม มีความมั่นคงทางอาหาร พลังงาน และน้ำ โดยเพิ่มพื้นที่ป่าไม้ให้ได้ร้อยละ 40 ของพื้นที่ประเทศ เพื่อรักษาความสมดุลของระบบนิเวศ ลดการปล่อยก๊าซเรือนกระจกในภาคพลังงานและขนส่งไม่น้อยกว่าร้อยละ 7 ภายในปี 2563 เทียบกับการปล่อยในกรณีปกติ มีปริมาณหรือสัดส่วนของขยะมูลฝอยที่ได้รับการจัดการอย่างถูกหลักสุขาภิบาลเพิ่มขึ้น และรักษาคุณภาพน้ำและคุณภาพอากาศในพื้นที่วิกฤตให้อยู่ในเกณฑ์มาตรฐาน

5. มีความมั่นคงในเอกราชและอธิปไตย สังคมปลอดภัย สามัคคี สร้างภาพลักษณ์ดี และเพิ่มความเชื่อมั่นของนานาชาติต่อประเทศไทย ความขัดแย้งทางอุดมการณ์และความคิดในสังคมลดลง ปัญหาอาชญากรรมลดลง ปริมาณความสูญเสียจากภัยโจรสลัดและการลักลอบขนส่งสินค้าและค่านิยมลดลง มีความพร้อมที่ปกป้องประชาชนจากการก่อการร้ายและภัยพิบัติทางธรรมชาติ ประเทศไทยมีส่วนร่วมในการกำหนดบรรทัดฐานระหว่างประเทศ เกิดความเชื่อมโยงการขนส่ง โลจิสติกส์ ท่วงโซ่มูลค่า เป็นหุ้นส่วนการพัฒนาที่สำคัญในอนุภูมิภาค ภูมิภาค และโลก และอัตราการเติบโตของมูลค่าการลงทุนและการส่งออกของไทยในอนุภูมิภาค ภูมิภาค และอาเซียนสูงขึ้น

6. มีระบบบริหารจัดการภาครัฐที่มีประสิทธิภาพ ทันสมัย โปร่งใส ตรวจสอบได้ กระจายอำนาจและมีส่วนร่วมจากประชาชน บทบาทภาครัฐในการให้บริการซึ่งภาคเอกชนดำเนินการแทนได้ดีกว่าลดลง เพิ่มการใช้ระบบดิจิทัลในการให้บริการ ปัญหาคอร์รัปชันลดลง และการบริหารจัดการขององค์กรปกครองส่วนท้องถิ่นมีอิสระมากขึ้น โดยอันดับประสิทธิภาพภาครัฐที่จัดทำโดยสถาบันการศึกษานานาชาติและอันดับความยากง่ายในการดำเนินธุรกิจในประเทศดีขึ้น การใช้จ่ายภาครัฐและระบบงบประมาณมีประสิทธิภาพสูง ฐานภาษีกว้างขึ้น และดัชนีการรับรู้การทุจริตดีขึ้น รวมถึงมีบุคลากรภาครัฐที่มีความรู้ความสามารถและปรับตัวได้ทันกับยุคดิจิทัลเพิ่มขึ้น

ยุทธศาสตร์การพัฒนา ของแผนพัฒนาฯ ฉบับที่ 12

เพื่อให้การพัฒนาประเทศบรรลุวัตถุประสงค์ และมีแนวทางที่สอดคล้องกับวัตถุประสงค์และเป้าหมายรวมที่กำหนดไว้ สำนักงานคณะกรรมการพัฒนาการเศรษฐกิจและสังคมแห่งชาติได้กำหนดประเด็นยุทธศาสตร์ภายใต้แผนพัฒนาเศรษฐกิจและสังคมแห่งชาติ ฉบับที่ 12 ไว้ 10 ยุทธศาสตร์ ดังนี้

1. การเสริมสร้างและพัฒนาศักยภาพทุนมนุษย์ แนวทางการพัฒนาที่สำคัญ ประกอบด้วย

(1) ปรับเปลี่ยนค่านิยมคนไทยให้มีคุณธรรมจริยธรรม มีวินัย จิตสาธารณะ และพฤติกรรมที่พึงประสงค์ อาทิ ส่งเสริมให้มีกิจกรรมการเรียนการสอนทั้งในและนอกห้องเรียนที่สอดแทรกคุณธรรม จริยธรรม ความมีระเบียบวินัย และจิตสาธารณะ (2) พัฒนาศักยภาพคนให้มีความรู้ และความสามารถในการดำรงชีวิตอย่างมีคุณค่า อาทิ ส่งเสริมเด็กปฐมวัยให้มีการพัฒนาทักษะทางสมองและทางสังคมที่เหมาะสม เด็กวัยเรียนและวัยรุ่นมีทักษะการคิดวิเคราะห์อย่างเป็นระบบ (3) ยกระดับคุณภาพการศึกษาและการเรียนรู้ตลอดชีวิต อาทิ ปรับระบบบริหารจัดการสถานศึกษาขนาดเล็กให้มีการจัดทรัพยากรร่วมกันให้มีขนาดและจำนวนที่เหมาะสม ปรับปรุงแหล่งเรียนรู้ในชุมชนให้เป็นแหล่งเรียนรู้เชิงสร้างสรรค์และมีชีวิต (4) ลดปัจจัยเสี่ยงด้านสุขภาพและให้ทุกภาคส่วนคำนึงถึงผลกระทบต่อสุขภาพ อาทิ ส่งเสริมให้มีกิจกรรมทางสุขภาพและโภชนาการที่เหมาะสมกับวัย ปรับปรุงมาตรการทางกฎหมายและภาษีในการควบคุมผลิตภัณฑ์ที่ส่งผลเสียต่อสุขภาพ (5) เพิ่มประสิทธิภาพการบริหารจัดการระบบสุขภาพภาครัฐและปรับระบบการเงินการคลังด้านสุขภาพ อาทิ ปรับระบบบริหารจัดการทรัพยากรร่วมกันระหว่างสถานพยาบาลทุกสังกัดในเขตพื้นที่สุขภาพ (6) พัฒนาระบบการดูแลและสร้างสภาพแวดล้อมที่เหมาะสมกับสังคมสูงวัย อาทิ ผลักดันให้มีกฎหมายการดูแลผู้สูงอายุระยะ

ยาว และ (7) ผลักดันให้สถาบันทางสังคมมีส่วนร่วมพัฒนาประเทศอย่างเข้มแข็ง อาทิ กำหนดมาตรการดูแลครอบครัวที่เปราะบาง และส่งเสริมสถาบันการศึกษาให้เป็นแหล่งบริการความรู้ทางวิชาการที่ทุกคนเข้าถึงได้

2. การสร้างความเป็นธรรมและลดความเหลื่อมล้ำในสังคม แนวทางการพัฒนาสำคัญ ประกอบด้วย (1) การเพิ่มโอกาสให้กับกลุ่มเป้าหมายประชากรร้อยละ 40 ที่มีรายได้ต่ำสุดสามารถเข้าถึงบริการที่มีคุณภาพของรัฐและมีอาชีพ อาทิ ขยายโอกาส การเข้าถึงการศึกษาที่มีคุณภาพให้แก่เด็กและเยาวชนที่ด้อยโอกาสทางการศึกษาอย่างต่อเนื่อง โดยให้การดูแลนักเรียนที่ครอบครัুদ্ধตั้งแต่การสร้างรายได้ของครัวเรือน สนับสนุนค่าเดินทางไปยังสถานศึกษา ให้ทุนการศึกษา ต่อระดับสูง (2) การกระจายการให้บริการภาครัฐทั้งด้านการศึกษา สาธารณสุข และสวัสดิการที่มีคุณภาพให้ครอบคลุมและทั่วถึง อาทิ บริหารจัดการการให้บริการสาธารณสุขที่มีคุณภาพให้ครอบคลุมทุกพื้นที่ ผ่านการพัฒนาระบบส่งต่อผู้ป่วยทั้งในระดับจังหวัด ภาค และระดับประเทศให้มีประสิทธิภาพมากขึ้น และ (3) เสริมสร้างศักยภาพชุมชน การพัฒนาเศรษฐกิจชุมชนและการสร้างความเข้มแข็งการเงินฐานรากตามหลักปรัชญาของเศรษฐกิจพอเพียง เพื่อให้ชุมชนสามารถพึ่งพาตนเองได้ มีสิทธิในการจัดการทุนที่ดินและทรัพยากรภายในชุมชน อาทิ สนับสนุนการให้ความรู้ในการบริหารจัดการทางการเงินแก่ชุมชนและครัวเรือน การปรับองค์กรการเงินของชุมชนให้ทำหน้าที่เป็นสถาบันการเงินในระดับหมู่บ้าน/ตำบลที่ทำหน้าที่ทั้งการให้กู้ยืมและการออม และจัดตั้งโครงข่ายการเงินฐานรากโดยมีธนาคารออมสินและธนาคารเพื่อการเกษตรและสหกรณ์เป็นแม่ข่าย

3. การสร้างความเข้มแข็งทางเศรษฐกิจและแข่งขันได้อย่างยั่งยืน แนวทางการพัฒนาที่สำคัญ ประกอบด้วย (1) การบริหารจัดการเศรษฐกิจส่วนรวม ทั้งในด้านการคลัง อาทิ เพิ่มประสิทธิภาพการจัดแผนงานโครงการ การจัดสรรงบประมาณ การบริหาร และการตรวจสอบกระบวนการงบประมาณและด้านการเงิน อาทิ เพิ่มประสิทธิภาพของระบบการเงินและสถาบันการเงินทั้งในตลาดเงินและตลาดทุนให้สามารถสนับสนุนการขยายตัวทางเศรษฐกิจ และ (2) การเสริมสร้างและพัฒนาขีดความสามารถในการแข่งขันของภาคการผลิตและบริการ มุ่งเน้นการสร้างความเชื่อมโยงของห่วงโซ่มูลค่าระหว่างภาคเกษตร อุตสาหกรรม บริการ และการค้าการลงทุน เพื่อยกระดับศักยภาพในการแข่งขันของประเทศ โดยยกระดับการผลิตสินค้าเกษตรและอาหารเข้าสู่ระบบมาตรฐาน ต่อยอดความเข้มแข็งของอุตสาหกรรมที่มีศักยภาพปัจจุบันเพื่อยกระดับไปสู่อุตสาหกรรมที่ใช้เทคโนโลยีขั้นสูง วางอนาคตรากฐานการพัฒนาอุตสาหกรรม เสริมสร้างขีดความสามารถการแข่งขันในเชิงธุรกิจของภาคบริการปรับปรุงแก้ไขกฎหมายและกฎระเบียบเพื่อส่งเสริมการค้าที่เป็นธรรมและอำนวยความสะดวกด้านการค้าการลงทุน

4. การเติบโตที่เป็นมิตรกับสิ่งแวดล้อมเพื่อการพัฒนาที่ยั่งยืน แนวทางการพัฒนาสำคัญ ประกอบด้วย (1) การรักษาฟื้นฟูทรัพยากรธรรมชาติ สร้างสมดุลของการอนุรักษ์และใช้ประโยชน์อย่างยั่งยืนและเป็นธรรม (2) เพิ่มประสิทธิภาพการบริหารจัดการทรัพยากรน้ำเพื่อให้เกิดความมั่นคง สมดุล และยั่งยืน (3) การแก้ไขปัญหาวิกฤตสิ่งแวดล้อม (4) ส่งเสริมการผลิตและการบริโภคที่เป็นมิตรกับสิ่งแวดล้อม (5) สนับสนุนการลดการปล่อยก๊าซเรือนกระจก และเพิ่มขีดความสามารถในการปรับตัวต่อการเปลี่ยนแปลงสภาพภูมิอากาศ (6) การบริหารจัดการเพื่อลดความเสี่ยงด้านภัยพิบัติ (7) การพัฒนาระบบการบริหารจัดการและกลไกแก้ไขปัญหาความขัดแย้งด้านทรัพยากรธรรมชาติและสิ่งแวดล้อม และ (8) การพัฒนาความร่วมมือด้านสิ่งแวดล้อมระหว่างประเทศ

5. การเสริมสร้างความมั่นคงแห่งชาติเพื่อการพัฒนาประเทศสู่ความมั่นคงและยั่งยืน แนวทางการพัฒนาสำคัญ ประกอบด้วย (1) การรักษาความมั่นคงภายใน เพื่อให้เกิดความสงบในสังคมและดำรงไว้ซึ่งสถาบันหลักของชาติ (2) การพัฒนาเสริมสร้างศักยภาพการป้องกันประเทศ เพื่อเตรียมความพร้อมในการรับมือภัยคุกคามทั้งการทหารและภัยคุกคามอื่นๆ (3) การส่งเสริมความร่วมมือกับต่างประเทศ

ด้านความมั่นคง เพื่อบูรณาการความร่วมมือกับมิตรประเทศเพื่อผลประโยชน์ทางเศรษฐกิจ สังคม และการป้องกันภัยคุกคามข้ามชาติ (4) การรักษาความมั่นคงและผลประโยชน์ของชาติทางทะเลเพื่อคงไว้ซึ่งอำนาจอิทธิพลและสิทธิอธิปไตยในเขตทะเล และ (5) การบริหารจัดการความมั่นคงเพื่อการพัฒนา เพื่อให้เกิดความสอดคล้องกันระหว่างแผนงานที่เกี่ยวข้องกับความมั่นคงการพัฒนาภายใต้การมีส่วนร่วมของภาคประชาชน

6. การบริหารจัดการในภาครัฐ การป้องกันการทุจริตประพฤติดมิชอบ และธรรมาภิบาลในสังคมไทย แนวทางการพัฒนาสำคัญ ประกอบด้วย (1) ปรับปรุงโครงสร้างหน่วยงาน บทบาท ภารกิจ และคุณภาพบุคลากรภาครัฐ ให้มีความโปร่งใส ทันสมัย คล่องตัว มีขนาดที่เหมาะสม เกิดความคุ้มค่า (2) ปรับปรุงกระบวนการงบประมาณ และสร้างกลไกในการติดตามตรวจสอบการเงินการคลัง ภาครัฐ เพื่อให้การจัดสรรและการใช้จ่ายมีประสิทธิภาพ (3) เพิ่มประสิทธิภาพและยกระดับการให้บริการ สาธารณะให้ได้มาตรฐานสากล เพื่อให้ประชาชนและภาคธุรกิจได้รับบริการที่มีคุณภาพ ได้มาตรฐาน และอำนวยความสะดวก ตรงตามความต้องการ (4) เพิ่มประสิทธิภาพการบริหารจัดการให้แก่ องค์กรปกครองส่วนท้องถิ่น เพื่อให้ประชาชนได้รับการบริการอย่างมีประสิทธิภาพและทั่วถึง (5) ป้องกันและปราบปรามการทุจริตและประพฤติมิชอบ เพื่อให้สังคมไทยมีวินัย โปร่งใส และยุติธรรม และ (6) ปฏิรูป กฎหมายและกระบวนการยุติธรรมให้มีความทันสมัย เป็นธรรม และสอดคล้องกับข้อบังคับสากลหรือข้อตกลง ระหว่างประเทศ

7. การพัฒนาโครงสร้างพื้นฐานและระบบโลจิสติกส์ แนวทางการพัฒนาสำคัญ ประกอบด้วย (1) การพัฒนาโครงสร้างพื้นฐานด้านขนส่ง อาทิ พัฒนาระบบรถไฟให้เป็นโครงข่ายหลัก ในการเดินทางและขนส่งของประเทศ พัฒนาโครงข่ายถนน พัฒนาระบบขนส่งทางอากาศ และพัฒนาระบบ ขนส่งทางน้ำ (2) การสนับสนุนการพัฒนาระบบขนส่ง อาทิ การพัฒนาอุตสาหกรรมต่อเนื่องที่เกิดจากการ ลงทุนด้านโครงสร้างพื้นฐาน และพัฒนาการบริหารจัดการในสาขาขนส่ง (3) พัฒนาระบบโลจิสติกส์ อาทิ พัฒนาและยกระดับมาตรฐานระบบการบริหารจัดการโลจิสติกส์และโซ่อุปทานให้ได้มาตรฐานสากล และพัฒนา และยกระดับมาตรฐานการอำนวยความสะดวกทางการค้า (4) พัฒนาด้านพลังงาน อาทิ จัดหาพลังงาน ให้เพียงพอและสร้างความมั่นคงในการผลิตพลังงาน เพิ่มศักยภาพการบริหารจัดการ การผลิต และการใช้ พลังงานทดแทนและพลังงานสะอาด (5) พัฒนาเศรษฐกิจดิจิทัล อาทิ พัฒนาและปรับปรุงโครงสร้างพื้นฐาน โทรคมนาคมของประเทศให้ทั่วถึงและมีประสิทธิภาพ และส่งเสริมการใช้เทคโนโลยีดิจิทัลในการสร้างมูลค่าเพิ่ม ทางธุรกิจ และ (6) พัฒนาระบบน้ำประปา อาทิ พัฒนาระบบน้ำประปาให้ครอบคลุมและทั่วถึง และการบริหาร จัดการการใช้น้ำอย่างมีประสิทธิภาพและการสร้างนวัตกรรม

8. การพัฒนาวิทยาศาสตร์ เทคโนโลยี วิจัย และนวัตกรรม แนวทางการพัฒนาสำคัญ ประกอบด้วย (1) เร่งส่งเสริมการลงทุนวิจัยและพัฒนาและผลักดันสู่การใช้ประโยชน์ในเชิงพาณิชย์ และเชิงสังคม อาทิ ลงทุนวิจัยและพัฒนากลุ่มเทคโนโลยีที่ประเทศไทยมีศักยภาพพัฒนาได้เอง และกลุ่มเทคโนโลยีที่นำสู่การพัฒนาแบบก้าวกระโดด ลงทุนวิจัยและพัฒนาเทคโนโลยีและนวัตกรรมทางสังคม เพื่อลดความเหลื่อมล้ำและยกระดับคุณภาพชีวิตของประชาชน (2) พัฒนาผู้ประกอบการให้เป็นผู้ประกอบการ ทางเทคโนโลยี อาทิ ส่งเสริมผู้ประกอบการให้มีบทบาทหลักด้านนวัตกรรมเทคโนโลยีและร่วมกำหนด ทิศทางการพัฒนานวัตกรรม ส่งเสริมการสร้างสรรค่นวัตกรรมด้านการออกแบบและการจัดการธุรกิจที่ผสาน การใช้เทคโนโลยีให้แพร่หลายในกลุ่มผู้ประกอบการธุรกิจของไทย และ (3) พัฒนาสภาวะแวดล้อม ของการพัฒนาวิทยาศาสตร์ เทคโนโลยี วิจัย และนวัตกรรม ด้านบุคลากรวิจัย อาทิ การเร่งการผลิตบุคลากร

สายวิทยาศาสตร์และเทคโนโลยีที่มีคุณภาพและสอดคล้องกับความต้องการโดยเฉพาะในสาขา STEM และ พัฒนาศักยภาพนักวิจัยให้มีทั้งความรู้และความเข้าใจในเทคโนโลยี

9. การพัฒนาภาค เมือง และพื้นที่เศรษฐกิจ แนวทางการพัฒนาสำคัญ ประกอบด้วย

(1) การพัฒนาภาคเพื่อสร้างโอกาสทางเศรษฐกิจให้กระจายตัวอย่างทั่วถึง พัฒนาภาคเหนือให้เป็นฐานเศรษฐกิจสร้างสรรค์มูลค่าสูง พัฒนาภาคตะวันออกเฉียงเหนือให้หลุดพ้นจากความยากจนสู่เป้าหมายการพึ่งตนเอง พัฒนาภาคกลางเป็นฐานเศรษฐกิจชั้นนำ พัฒนาภาคใต้เป็นฐานการสร้างรายได้ที่หลากหลาย (2) การพัฒนาเมือง อาทิ พัฒนาสภาพแวดล้อมเมืองศูนย์กลางของจังหวัดให้เป็นเมืองน่าอยู่ ส่งเสริมการจัดการสิ่งแวดล้อมเมืองอย่างมีบูรณาการภายใต้การมีส่วนร่วมของส่วนกลาง ส่วนท้องถิ่น ภาคประชาสังคม และภาคเอกชน พัฒนาระบบขนส่งสาธารณะในเขตเมืองและ (3) การพัฒนาพื้นที่เศรษฐกิจ อาทิ พัฒนาพื้นที่พื้นที่บริเวณชายฝั่งทะเลตะวันออกให้เป็นฐานการผลิตอุตสาหกรรมหลักของประเทศที่ขยายตัวอย่างมีสมดุล มีประสิทธิภาพ สอดคล้องกับศักยภาพของพื้นที่ พัฒนาพื้นที่เศรษฐกิจใหม่บริเวณชายแดนเป็นประตูเศรษฐกิจเชื่อมโยงกับประเทศเพื่อนบ้านให้เจริญเติบโตอย่างยั่งยืนและเกิดผลที่เป็นรูปธรรม

10. ความร่วมมือระหว่างประเทศเพื่อการพัฒนา แนวทางการพัฒนาสำคัญ ประกอบด้วย

(1) ขยายความร่วมมือทางการค้าและการลงทุนกับมิตรประเทศ และแสวงหาตลาดใหม่สำหรับสินค้าและบริการของไทย (2) พัฒนาความเชื่อมโยงด้านการคมนาคมขนส่ง โลจิสติกส์ และโทรคมนาคมในกรอบความร่วมมืออนุภูมิภาคภายใต้แผนงาน GMS, ACMECS, IMT-GT, BIMSTEC และ JDS และภูมิภาคอาเซียน เพื่ออำนวยความสะดวกและลดต้นทุนด้านโลจิสติกส์ (3) พัฒนาและส่งเสริมให้ไทยเป็นฐานของการประกอบธุรกิจ การบริการ และการลงทุนที่โดดเด่นในภูมิภาค (4) ส่งเสริมการลงทุนไทยในต่างประเทศของผู้ประกอบการไทย (5) เปิดประตูการค้าและพัฒนาความร่วมมือกับประเทศเพื่อนบ้านในลักษณะหุ้นส่วนทางยุทธศาสตร์ทั้งในระดับอนุภูมิภาคและภูมิภาคที่มีความเสมอภาคกัน (6) สร้างความเป็นหุ้นส่วนการพัฒนา กับประเทศในอนุภูมิภาค ภูมิภาค และนานาชาติ (7) เข้าร่วมเป็นภาคีความร่วมมือระหว่างประเทศโดยมีบทบาทที่สร้างสรรค์ (8) ส่งเสริมความร่วมมือกับภูมิภาคและนานาชาติในการสร้างความมั่นคงในทุกด้านที่เกี่ยวข้องกับเรื่องความอยู่ดีมีสุขของประชาชน (9) บูรณาการภารกิจด้านความร่วมมือระหว่างประเทศ และด้านการต่างประเทศ และ (10) ส่งเสริมให้เกิดการปรับตัวภายในประเทศที่สำคัญ

ดังนั้น สามารถสรุปความสอดคล้องเชื่อมโยงระหว่างประเด็นยุทธศาสตร์การพัฒนาและตัวชี้วัดของจังหวัดนราธิวาส กับประเด็นยุทธศาสตร์และตัวชี้วัดตามแผนพัฒนาฯ ฉบับที่ 12 แสดงได้ดังตารางต่อไปนี้

ตารางที่ 9 : ความสอดคล้องระหว่างประเด็นยุทธศาสตร์ของแผนพัฒนาจังหวัดนราธิวาส(พ.ศ.2561-2564) และประเด็นยุทธศาสตร์ตามแผนพัฒนาเศรษฐกิจและสังคมแห่งชาติ ฉบับที่ 12

ประเด็นยุทธศาสตร์แผนฯ 12	ประเด็นยุทธศาสตร์การพัฒนาจังหวัดนราธิวาส
ยุทธศาสตร์ที่ 1 การเสริมสร้างและพัฒนาศักยภาพทุนมนุษย์	ยุทธศาสตร์ที่ 4 เสริมสร้างสันติสุขและความมั่นคงภายในพื้นที่
ยุทธศาสตร์ที่ 2 การสร้างความเป็นธรรมและลดความเหลื่อมล้ำในสังคม	ยุทธศาสตร์ที่ 3 พัฒนาและเสริมสร้างคุณภาพชีวิตประชาชนบนพื้นฐานหลักปรัชญาของเศรษฐกิจพอเพียง

ประเด็นยุทธศาสตร์แผนฯ 12	ประเด็นยุทธศาสตร์การพัฒนาจังหวัดนราธิวาส
ยุทธศาสตร์ที่ 3 การสร้างความเข้มแข็งทางเศรษฐกิจ และแข่งขันได้อย่างยั่งยืน	ยุทธศาสตร์ที่ 1 เสริมสร้างความมั่นคงทางเศรษฐกิจ และการกระจายรายได้อย่างทั่วถึง
ยุทธศาสตร์ที่ 5 การเสริมสร้างความมั่นคงแห่งชาติ เพื่อการพัฒนาประเทศสู่ความมั่งคั่ง และยั่งยืน	ยุทธศาสตร์ที่ 4 เสริมสร้างสันติสุขและความมั่นคงภายใน พื้นที่
ยุทธศาสตร์ที่ 10 ความร่วมมือระหว่างประเทศ เพื่อการพัฒนา	ยุทธศาสตร์ที่ 2 เสริมสร้างศักยภาพการค้าระหว่างประเทศ ที่เข้มแข็ง

ตารางที่ 10 : ความสอดคล้องระหว่างตัวชี้วัดตามแผนพัฒนาจังหวัดนราธิวาส (พ.ศ.2561-2564) และตัวชี้วัดตามแผนพัฒนาเศรษฐกิจและสังคมแห่งชาติ ฉบับที่ 12

ตัวชี้วัดแผนพัฒนาฯ ฉบับที่ 12	ตัวชี้วัดยุทธศาสตร์/เป้าหมายรวม
ยุทธศาสตร์ที่1 การเสริมสร้างและพัฒนาศักยภาพทุนมนุษย์	ยุทธศาสตร์ที่4 เสริมสร้างสันติสุขและความมั่นคงภายในพื้นที่
- คดีอาญามีสัดส่วนลดลง	- สัดส่วนคดีอาญา 5 กลุ่ม ต่อแสนคน
ยุทธศาสตร์ที่2 การสร้างความเป็นธรรมและลดความเหลื่อมล้ำในสังคม	ยุทธศาสตร์ที่3 พัฒนาและเสริมสร้างคุณภาพชีวิตประชาชนบนพื้นฐานหลักปรัชญาของเศรษฐกิจพอเพียง
- สัดส่วนหนี้สินต่อรายได้ทั้งหมดของครัวเรือนของกลุ่มครัวเรือนที่ยากจนที่สุดลดลง	- ร้อยละของการแก้ไขปัญหาเพื่อลดจำนวนครัวเรือนยากจนที่มีรายได้เฉลี่ยต่ำกว่าเกณฑ์ จปฐ.
ยุทธศาสตร์ที่3 การสร้างความเข้มแข็งทางเศรษฐกิจ และแข่งขันได้อย่างยั่งยืน	ยุทธศาสตร์ที่ 1 เสริมสร้างความมั่นคงทางเศรษฐกิจ และการกระจายรายได้อย่างทั่วถึง
- อัตราการขยายตัวของภาคเกษตร อุตสาหกรรม และบริการ (นอกเหนือจากบริการภาครัฐ) ขยายตัวเฉลี่ยไม่ต่ำกว่าร้อยละ ๓, ๔.๕ และ ๖ ต่อปี ตามลำดับ	- การขยายตัวของผลิตภัณฑ์มวลรวมสาขาเกษตร - อัตราการขยายตัวของรายได้จากการท่องเที่ยว - อัตราการขยายตัวของผลิตภัณฑ์มวลรวมอุตสาหกรรม
ยุทธศาสตร์ที่4 การเติบโตที่เป็นมิตรกับสิ่งแวดล้อม เพื่อการพัฒนาที่ยั่งยืน	ยุทธศาสตร์ที่3 พัฒนาและเสริมสร้างคุณภาพชีวิตประชาชนบนพื้นฐานหลักปรัชญาของเศรษฐกิจพอเพียง
- สัดส่วนพื้นที่ป่าไม้เป็นร้อยละ 40 ของพื้นที่ประเทศ แบ่งเป็นพื้นที่ป่าเพื่อการอนุรักษ์ร้อยละ 25 และพื้นที่ป่าเศรษฐกิจ ร้อยละ 15 พื้นที่ป่าชายเลนเพิ่มจาก 1.53 ล้านไร่ เป็น 1.58 ล้านไร่ พื้นที่ปลูกและฟื้นฟูป่าต้นน้ำเพิ่มขึ้น	- อัตราการขยายตัวของป่าไม้
ยุทธศาสตร์ที่5 การเสริมสร้างความมั่นคงแห่งชาติ เพื่อการพัฒนาประเทศสู่ความมั่งคั่ง และยั่งยืน	ยุทธศาสตร์ที่4 เสริมสร้างสันติสุขและความมั่นคงภายในพื้นที่

ตัวชี้วัดแผนพัฒนาฯ ฉบับที่ 12	ตัวชี้วัดยุทธศาสตร์/เป้าหมายรวม
- จำนวนคดีที่เกี่ยวข้องกับยาเสพติดลดลง	- สัดส่วนคดียาเสพติดต่อแสนคน
ยุทธศาสตร์ที่ 10 ความร่วมมือระหว่างประเทศ เพื่อการพัฒนา	ยุทธศาสตร์ที่ 2 เสริมสร้างศักยภาพการค้าระหว่างประเทศ ที่เข้มแข็ง
- มูลค่าการค้าการลงทุนระหว่างไทยกับประเทศในภูมิภาค	- มูลค่าการค้าระหว่างประเทศ

บทที่ 3

ผังรายการข้อมูลสถิติ

ในบทนี้ประกอบด้วยผังรายการสถิติ 2 ส่วน โดยส่วนแรกเป็นผังรายการข้อมูลพื้นฐานของจังหวัดด้านเศรษฐกิจ สังคม และทรัพยากรธรรมชาติและสิ่งแวดล้อมของจังหวัด ส่วนที่สอง เป็นผังรายการสถิติตัวชี้วัด ตามประเด็นยุทธศาสตร์ในแผนพัฒนาจังหวัด

3.1 ข้อมูลพื้นฐาน

3.1.1 ด้านเศรษฐกิจ

(1) ผังรายการข้อมูลสถิติด้านเศรษฐกิจ

ลำดับ	สาขา	รายการข้อมูลพื้นฐาน	มี/ไม่มี ฐานข้อมูล	วิธีการเก็บ รวบรวม ข้อมูล	หน่วยวัด	ความถี่ ของ ข้อมูล	ระดับการ นำเสนอ	หน่วยงานผู้รับผิดชอบ	สมุด สถิติ	แผน 12	SDG	อื่นๆ
1	บัญชี ประชาชาติ	ผลิตภัณฑ์มวลรวมจังหวัด ณ ราคาประจำปี	มี	ทะเบียน	ล้านบาท	รายปี	จังหวัด	สำนักงานคณะกรรมการ พัฒนาการเศรษฐกิจและสังคม แห่งชาติ	✓	✓		
2	บัญชี ประชาชาติ	ผลิตภัณฑ์มวลรวมจังหวัด ต่อคนต่อปี	มี	ทะเบียน	บาท/คน	รายปี	จังหวัด	สำนักงานคณะกรรมการ พัฒนาการเศรษฐกิจและสังคม แห่งชาติ	✓	✓		
3	บัญชี ประชาชาติ	ผลิตภัณฑ์มวลรวมสาขา เกษตร	มี	ทะเบียน	ล้านบาท	รายปี	จังหวัด	สำนักงานคณะกรรมการ พัฒนาการเศรษฐกิจและสังคม แห่งชาติ	✓	✓		
4	บัญชี ประชาชาติ	ผลิตภัณฑ์มวลรวมสาขา อุตสาหกรรม	มี	ทะเบียน	ล้านบาท	รายปี	จังหวัด	สำนักงานคณะกรรมการ พัฒนาการเศรษฐกิจและสังคม แห่งชาติ	✓	✓		

ลำดับ	สาขา	รายการข้อมูลพื้นฐาน	มี/ไม่มี ฐานข้อมูล	วิธีการเก็บ รวบรวม ข้อมูล	หน่วยวัด	ความถี่ ของ ข้อมูล	ระดับการ นำเสนอ	หน่วยงานผู้รับผิดชอบ	สมุด สถิติ	แผน 12	SDG	อื่นๆ
5	บัญชี ประชาชาติ	ผลิตภัณฑ์มวลรวมสาขา ขนส่ง สถานที่เก็บสินค้า และการคมนาคม	มี	ทะเบียน	ล้านบาท	รายปี	จังหวัด	สำนักงานคณะกรรมการ พัฒนาการเศรษฐกิจและสังคม แห่งชาติ	✓	✓		
6	เกษตรและ ประมง	เนื้อที่การใช้ประโยชน์ทาง การเกษตร	มี	รายงาน/ ทะเบียน	ไร่	รายปี	จังหวัด	สำนักงานเศรษฐกิจการเกษตร	✓			
7	เกษตรและ ประมง	เนื้อที่นา	มี	รายงาน/ ทะเบียน	ไร่	รายปี	จังหวัด	สำนักงานเศรษฐกิจการเกษตร	✓			
8	เกษตรและ ประมง	เนื้อที่พืชไร่	มี	รายงาน/ ทะเบียน	ไร่	รายปี	จังหวัด	สำนักงานเศรษฐกิจการเกษตร	✓			
9	เกษตรและ ประมง	เนื้อที่ไม้ผล และไม้ยืนต้น	มี	รายงาน/ ทะเบียน	ไร่	รายปี	จังหวัด	สำนักงานเศรษฐกิจการเกษตร	✓			
10	เกษตรและ ประมง	เนื้อที่สวนผัก ไม้ดอก ไม้ประดับ	มี	รายงาน/ ทะเบียน	ไร่	รายปี	จังหวัด	สำนักงานเศรษฐกิจการเกษตร	✓			
11	เกษตรและ ประมง	ผลผลิตข้าวนาปี	มี	รายงาน/ ทะเบียน	ตัน	รายปี	จังหวัด อำเภอ	สำนักงานเกษตร จังหวัดนราธิวาส	✓			
12	เกษตรและ ประมง	ผลผลิตข้าวนาปรัง	มี	รายงาน/ ทะเบียน	กก.	รายปี	จังหวัด อำเภอ	สำนักงานเกษตร จังหวัดนราธิวาส	✓			
13	เกษตรและ ประมง	ผลผลิตข้าวนาปีเฉลี่ยต่อไร่	มี	รายงาน/ ทะเบียน	กก.	รายปี	จังหวัด อำเภอ	สำนักงานเกษตร จังหวัดนราธิวาส	✓			
14	เกษตรและ ประมง	ผลผลิตข้าวนาปรังเฉลี่ยต่อ ไร่	มี	รายงาน/ ทะเบียน	กก.	รายปี	จังหวัด อำเภอ	สำนักงานเกษตร จังหวัดนราธิวาส	✓			
15	เกษตรและ ประมง	จำนวนครัวเรือนที่มีการ เพาะเลี้ยงสัตว์น้ำจืด	มี	ทะเบียน	ครัวเรือน	รายปี	จังหวัด	สำนักงานประมง จังหวัดนราธิวาส	✓			

ลำดับ	สาขา	รายการข้อมูลพื้นฐาน	มี/ไม่มี ฐานข้อมูล	วิธีการเก็บ รวบรวม ข้อมูล	หน่วยวัด	ความถี่ ของ ข้อมูล	ระดับการ นำเสนอ	หน่วยงานผู้รับผิดชอบ	สมุด สถิติ	แผน 12	SDG	อื่นๆ
16	เกษตรและ ประมง	เนื้อที่ที่มีการเพาะเลี้ยง สัตว์น้ำจืด	มี	รายงาน/ ทะเบียน	ไร่	รายปี	จังหวัด	สำนักงานประมงจังหวัด นราธิวาส	✓			
17	เกษตรและ ประมง	ปริมาณการจับสัตว์น้ำจืด	มี	รายงาน/ ทะเบียน	กก.	รายปี	จังหวัด	สำนักงานประมงจังหวัด นราธิวาส	✓			
18	เกษตรและ ประมง	มูลค่าการจับสัตว์น้ำจืด	มี	รายงาน/ ทะเบียน	บาท	รายปี	จังหวัด	สำนักงานประมงจังหวัด นราธิวาส	✓			
19	เกษตรและ ประมง	เงินกู้ของเกษตรกรลูกค้า ธนาคารเพื่อการเกษตร และสหกรณ์การเกษตร	มี	รายงาน/ ทะเบียน	บาท	รายปี	จังหวัด	ธนาคารเพื่อการเกษตรและ สหกรณ์การเกษตร จังหวัดนราธิวาส	✓			
20	อุตสาหกรรม	จำนวนสถานประกอบการ อุตสาหกรรม	มี	ทะเบียน	แห่ง	รายปี	จังหวัด	สำนักงานอุตสาหกรรม จังหวัดนราธิวาส	✓			
21	อุตสาหกรรม	จำนวนเงินทุน	มี	ทะเบียน	บาท	รายปี	จังหวัด	สำนักงานอุตสาหกรรม จังหวัดนราธิวาส	✓			
22	อุตสาหกรรม	จำนวนคนงานสถาน ประกอบการอุตสาหกรรม	มี	ทะเบียน	คน	รายปี	จังหวัด	สำนักงานอุตสาหกรรม จังหวัดนราธิวาส	✓			
23	พลังงาน	จำนวนผู้ใช้ไฟฟ้า	มี	ทะเบียน	ราย	รายปี	จังหวัด อำเภอ	การไฟฟ้าส่วนภูมิภาค จังหวัดนราธิวาส	✓			
24	พลังงาน	จำนวนการจำหน่าย กระแสไฟฟ้า	มี	ทะเบียน	ล้าน กิโลวัตต์/ ชั่วโมง	รายปี	จังหวัด อำเภอ	การไฟฟ้าส่วนภูมิภาค จังหวัดนราธิวาส	✓			
25	ขนส่งและ โลจิสติกส์	จำนวนอุบัติเหตุการจราจร ทางบก	มี	รายงาน/ ทะเบียน	ครั้ง	รายปี	จังหวัด	ตำรวจภูธรจังหวัดนราธิวาส	✓			
26	ขนส่งและ โลจิสติกส์	จำนวนคนตายจาก อุบัติเหตุการจราจรทางบก	มี	รายงาน/ ทะเบียน	ราย	รายปี	จังหวัด	ตำรวจภูธรจังหวัดนราธิวาส	✓	✓	✓	

ลำดับ	สาขา	รายการข้อมูลพื้นฐาน	มี/ไม่มี ฐานข้อมูล	วิธีการเก็บ รวบรวม ข้อมูล	หน่วยวัด	ความถี่ ของ ข้อมูล	ระดับการ นำเสนอ	หน่วยงานผู้รับผิดชอบ	สมุด สถิติ	แผน 12	SDG	อื่นๆ
27	ขนส่งและ โลจิสติกส์	จำนวนคนเจ็บอุบัติเหตุ การจราจรทางบก	มี	รายงาน/ ทะเบียน	ราย	รายปี	จังหวัด	ตำรวจภูธรจังหวัดนราธิวาส	✓		✓	
28	ขนส่งและ โลจิสติกส์	มูลค่าทรัพย์สินที่เสียหาย อุบัติเหตุการจราจรทางบก	มี	รายงาน/ ทะเบียน	บาท	รายปี	จังหวัด	ตำรวจภูธรจังหวัดนราธิวาส	✓			
29	การค้าและ ราคา	ดัชนีราคาผู้บริโภคทั่วไป	มี	รายงาน/ ทะเบียน	-	รายปี	จังหวัด	สำนักดัชนีเศรษฐกิจการค้า กระทรวงพาณิชย์	✓	✓		
30	การค้าและ ราคา	อัตราเงินเฟ้อ	มี	รายงาน/ ทะเบียน	-	รายปี	จังหวัด	สำนักดัชนีเศรษฐกิจการค้า กระทรวงพาณิชย์	✓	✓		
31	เทคโนโลยี สารสนเทศ และการ สื่อสาร	จำนวนเลขหมายโทรศัพท์ ที่มี	มี	รายงาน/ ทะเบียน	หมายเลข	รายปี	จังหวัด	บริษัท ทีโอที จำกัด (มหาชน)	✓			
32	เทคโนโลยี สารสนเทศ และการ สื่อสาร	จำนวนเลขหมายโทรศัพท์ ที่มีผู้เช่า	มี	รายงาน/ ทะเบียน	หมายเลข	รายปี	จังหวัด	บริษัท ทีโอที จำกัด (มหาชน)	✓			
33	เทคโนโลยี สารสนเทศ และการ สื่อสาร	จำนวนประชากรอายุ 6 ปี ขึ้นไป ที่ใช้อินเทอร์เน็ต	มี	สำรวจ	คน	รายปี	จังหวัด	สำนักงานสถิติแห่งชาติ	✓	✓	✓	
34	เทคโนโลยี สารสนเทศ และการ สื่อสาร	ครัวเรือนที่มีอุปกรณ์/ เทคโนโลยีสารสนเทศและ การสื่อสาร	มี	สำรวจ	ครัวเรือน	รายปี	จังหวัด	สำนักงานสถิติแห่งชาติ	✓			

ลำดับ	สาขา	รายการข้อมูลพื้นฐาน	มี/ไม่มี ฐานข้อมูล	วิธีการเก็บ รวบรวม ข้อมูล	หน่วยวัด	ความถี่ ของ ข้อมูล	ระดับการ นำเสนอ	หน่วยงานผู้รับผิดชอบ	สมุด สถิติ	แผน 12	SDG	อื่นๆ
35	การ ท่องเที่ยว และกีฬา	จำนวนนักท่องเที่ยว	มี	รายงาน	คน	รายปี	จังหวัด	กรมการท่องเที่ยว	✓			
36	การ ท่องเที่ยว และกีฬา	ระยะเวลาพำนักรของ นักท่องเที่ยว	มี	รายงาน	วัน	รายปี	จังหวัด	กรมการท่องเที่ยว	✓			
37	การ ท่องเที่ยว และกีฬา	ค่าใช้จ่ายเฉลี่ยของ นักท่องเที่ยว	มี	รายงาน/ ทะเบียน	บาท/คน/ วัน	รายปี	จังหวัด	กรมการท่องเที่ยว	✓			
38	การ ท่องเที่ยว และกีฬา	รายได้จากการท่องเที่ยว	มี	รายงาน/ ทะเบียน	ล้านบาท	รายปี	จังหวัด	กรมการท่องเที่ยว	✓			
39	การเงิน การธนาคาร และการ ประกันภัย	ปริมาณเงินฝากของ สถาบันการเงิน	มี	ทะเบียน	บาท	รายปี	จังหวัด	ธนาคารแห่งประเทศไทย	✓			
40	การเงิน การธนาคาร และการ ประกันภัย	ปริมาณสินเชื่อของสถาบัน การเงิน	มี	รายงาน	บาท	รายปี	จังหวัด	ธนาคารแห่งประเทศไทย	✓			
41	การเงิน การธนาคาร และการ ประกันภัย	จำนวนสหกรณ์ภาค การเกษตร	มี	รายงาน	แห่ง	รายปี	จังหวัด อำเภอ	สำนักงานสหกรณ์จังหวัด นราธิวาส	✓			

ลำดับ	สาขา	รายการข้อมูลพื้นฐาน	มี/ไม่มี ฐานข้อมูล	วิธีการเก็บ รวบรวม ข้อมูล	หน่วยวัด	ความถี่ ของ ข้อมูล	ระดับการ นำเสนอ	หน่วยงานผู้รับผิดชอบ	สมุด สถิติ	แผน 12	SDG	อื่นๆ
42	การเงิน การธนาคาร และการ ประกันภัย	จำนวนสหกรณ์นอกภาค การเกษตร	มี	รายงาน	แห่ง	รายปี	จังหวัด อำเภอ	สำนักงานสหกรณ์ จังหวัดนราธิวาส	✓			
43	การคลัง	รายรับขององค์กรปกครอง ส่วนท้องถิ่น	มี	รายงาน	บาท	รายปี	จังหวัด อำเภอ	สำนักงานส่งเสริมการปกครอง ส่วนท้องถิ่นจังหวัดนราธิวาส	✓			
44	การคลัง	รายจ่ายขององค์กร ปกครองส่วนท้องถิ่น	มี	รายงาน	บาท	รายปี	จังหวัด อำเภอ	สำนักงานส่งเสริมการปกครอง ส่วนท้องถิ่นจังหวัดนราธิวาส	✓			
45	การคลัง	รายได้จากการจัดเก็บภาษี ของกรมสรรพากร	มี	รายงาน	ล้านบาท	รายปี	จังหวัด อำเภอ	สำนักงานสรรพากรพื้นที่จังหวัด นราธิวาส	✓	✓		
46	การคลัง	รายได้จากการจัดเก็บเงิน ภาษีของกรมสรรพสามิต	มี	รายงาน	บาท	รายปี	จังหวัด อำเภอ	สำนักงานสรรพสามิตพื้นที่ จังหวัดนราธิวาส	✓			
47	ด้าน เศรษฐกิจ อื่นๆ	จำนวนทะเบียนนิติบุคคล ใหม่	มี	ทะเบียน	ราย	รายปี	จังหวัด อำเภอ	สำนักงานพาณิชย์จังหวัด	✓	✓		
48	ด้าน เศรษฐกิจ อื่นๆ	ทุนจดทะเบียน	มี	ทะเบียน	บาท	รายปี	จังหวัด อำเภอ	สำนักงานพัฒนาธุรกิจการค้า จังหวัดนราธิวาส	✓	✓		

(2) ข้อมูลสถิติด้านเศรษฐกิจ

ลำดับ	รายการข้อมูลพื้นฐาน	2554	2555	2556	2557	2558	2559
1	ผลิตภัณฑ์มวลรวมจังหวัด ณ ราคาประจำปี (หน่วย : ล้านบาท)	55,547	51,018	44,231	37,982	37,678	-
2	ผลิตภัณฑ์มวลรวมจังหวัดต่อคนต่อปี	71,408	75,422	65,081	55,601	54,922	-
3	ผลิตภัณฑ์มวลรวมสาขาเกษตร (หน่วย : ล้านบาท)	31,656	17,896	15,967	14,826	11,673(p)	-
4	ผลิตภัณฑ์มวลรวมสาขาอุตสาหกรรม (หน่วย : ล้านบาท)	3,435	2,428	1,628	1,758	1,659	-
5	ผลิตภัณฑ์มวลรวมสาขาขนส่ง สถานที่เก็บสินค้า และการคมนาคม (หน่วย : ล้านบาท)	945	979	883	922	1,036	-
6	เนื้อที่การใช้ประโยชน์ทางการเกษตร	1,430,033	1,417,372	1,416,598	1,416,598	1,409,444	-
7	เนื้อที่นา	113,144	85,950	85,863	85,864	85,430	-
8	เนื้อที่พืชไร่	594	-	-	-	-	-
9	เนื้อที่ไม่ผล และไม้ยืนต้น	1,252,752	1,279,090	1,278,663	1,278,663	1,272,206	-
10	เนื้อที่สวนผัก ไม้ดอก ไม้ประดับ	8,643	7,856	7,816	7,816	7,777	-
11	ผลผลิตข้าวนาปี	41,036	28,836	29,182	18,331	16,769	15,623
12	ผลผลิตข้าวนาปรัง	1,494.20	697	601	125.4	480	-
13	ผลผลิตข้าวนาปีเฉลี่ยต่อไร่	393	4,586	407	4,030	3,707	3,970
14	ผลผลิตข้าวนาปรังเฉลี่ยต่อไร่	340	1,580	426	418	1,351	-
15	จำนวนครัวเรือนที่มีการเพาะเลี้ยงสัตว์น้ำจืด	7,010	7,056	7,069	-	3,904	1,813
16	เนื้อที่ที่มีการเพาะเลี้ยงสัตว์น้ำจืด	1,847	1,747	1,747	2,753	1,011	375
17	ปริมาณการจับสัตว์น้ำจืด	3,505,326	2,917,034	166,566	343,041,300	3,608,000	256,404
18	มูลค่าการจับสัตว์น้ำจืด	140,985,336	120,809,105	8,375,800	-	-	-

ลำดับ	รายการข้อมูลพื้นฐาน	2554	2555	2556	2557	2558	2559
19	เงินกู้ของเกษตรกรลูกค้านาคารเพื่อการเกษตรและสหกรณ์การเกษตร (หน่วย : ล้านบาท)	2,416	3,039.0	3,238.0	3,509.8	4,367	-
20	จำนวนสถานประกอบการอุตสาหกรรม	277	265	271	280	272	270
21	จำนวนเงินทุน	1,925,517,440	1,963,143,940	2,030,444,156	2,075,047,576	2,178,812,576	2,272,323,576
22	จำนวนคนงานสถานประกอบการอุตสาหกรรม	3,134	3,324	2,928	3,061	3,037	3,074
23	จำนวนผู้ใช้ไฟฟ้า	160,238	164,689	169,110	174,311	178,079	178,079
24	จำนวนการจำหน่ายกระแสไฟฟ้า	236.39	32.29	30.5	31.7	33.559	33.559
25	จำนวนอุบัติเหตุการจราจรทางบก	478	519	661	638	827	351
26	จำนวนคนตายจากอุบัติเหตุการจราจรทางบก	58	76	87	89	72	35
27	จำนวนคนเจ็บอุบัติเหตุการจราจรทางบก	472	606	582	609	826	405
28	มูลค่าทรัพย์สินที่เสียหายอุบัติเหตุการจราจรทางบก	90,000	55,000	106,000	125,000	158,000	190,000
29	ดัชนีราคาผู้บริโภคทั่วไป	100.00	105.1	107.7	109.5	107.5	101.1
30	อัตราเงินเฟ้อ	2.40	2.24	2.5	1.6	-1.8	1.1
31	จำนวนเลขหมายโทรศัพท์ที่มี	40,772	41,362	41,336	41,198	42,644	-
32	จำนวนเลขหมายโทรศัพท์ที่มีผู้เช่า	49,630	40,473	44,209	41,079	38,236	-
33	จำนวนประชากรอายุ 6 ปีขึ้นไป ที่ใช้อินเทอร์เน็ต	113,079	138,629	159,641	151,289	161,048	169,752
34	ครัวเรือนที่มีอุปกรณ์/เทคโนโลยีสารสนเทศและการสื่อสาร	-	-	-	76,807	95,120	82,371
35	จำนวนนักท่องเที่ยว	450,577	454,350	529,075	546,872	588,233	596,050
36	ระยะเวลาพำนักรักของนักท่องเที่ยว	2.5	2.6	2.2	2.2	2.11	2.11
37	ค่าใช้จ่ายเฉลี่ยของนักท่องเที่ยว	1,669.0	1,775.2	1,867	1,905	2,001	2,085
38	รายได้จากการท่องเที่ยว	1,876.8	2,139.0	2,208	2,332	2,529	2,674

ลำดับ	รายการข้อมูลพื้นฐาน	2554	2555	2556	2557	2558	2559
39	ปริมาณเงินฝากของสถาบันการเงิน (หน่วย : พันบาท)	16,809	18,095	18,948	18,801	18,707	19,153
40	ปริมาณสินเชื่อของสถาบันการเงิน (หน่วย : พันบาท)	5,196	6,142	7,195	7,892	8,442	8,796
41	จำนวนสหกรณ์ภาคการเกษตร	30	30	30	29	30	30
42	จำนวนสหกรณ์นอกภาคการเกษตร	27	26	26	30	29	29
43	รายรับขององค์กรปกครองส่วนท้องถิ่น	3,832,703,906.20	32,446,353,196.60	6,753,115,251.30	5,096,676,316.80	6,263,517,375.50	5,745,437,798.50
44	รายจ่ายขององค์กรปกครองส่วนท้องถิ่น	3,610,233,026.60	2,949,325,444.40	4,213,523,684.70	2,955,463,476.10	14,991,812,297.00	4,049,137,637.30
45	รายได้จากการจัดเก็บภาษีของกรมสรรพากร	362,055,284.86	385,327,097.0	366,451,100.9	344,046,362.3	431,646,656.5	437,975,256.4
46	รายได้จากการจัดเก็บเงินภาษีของกรมสรรพสามิต	8,872,507.7	12,830,625.2	13,604,376.6	9,370,229.8	10,564,078.0	9,200,532.1
47	จำนวนทะเบียนนิติบุคคลใหม่	98	105	89	107	111	158
48	ทุนจดทะเบียน	-	-	341.50	351,720,000	187,900.0	-

3.1.2 ด้านสังคม

(1) ผังรายการข้อมูลสถิติด้านสังคม

ลำดับ	สาขา	รายการข้อมูลพื้นฐาน	มี/ไม่มี ฐานข้อมูล	วิธีการเก็บ รวบรวม ข้อมูล	หน่วยวัด	ความถี่ ของ ข้อมูล	ระดับการ นำเสนอ	หน่วยงานผู้รับผิดชอบ	สมุดสถิติ	แผน 12	SDG	อื่นๆ
1	ประชากร ศาสตร์ ประชากรเคหะ	จำนวนประชากรจากการ ทะเบียน	มี	ทะเบียน	คน	รายปี	จังหวัด อำเภอ	กรมการปกครอง กระทรวงมหาดไทย	✓			
2	ประชากร ศาสตร์ ประชากรเคหะ	วัยเด็ก (0-14 ปี)	มี	ทะเบียน	คน	รายปี	จังหวัด อำเภอ	กรมการปกครอง กระทรวงมหาดไทย	✓			
3	ประชากร ศาสตร์ ประชากรเคหะ	วัยแรงงาน (15-59 ปี)	มี	ทะเบียน	คน	รายปี	จังหวัด อำเภอ	กรมการปกครอง กระทรวงมหาดไทย	✓			
4	ประชากร ศาสตร์ ประชากรเคหะ	วัยสูงอายุ (60 ปีขึ้นไป)	มี	ทะเบียน	คน	รายปี	จังหวัด อำเภอ	กรมการปกครอง กระทรวงมหาดไทย	✓			
5	ประชากร ศาสตร์ ประชากรเคหะ	อัตราการเปลี่ยนแปลงของ ประชากร	มี	คำนวณ	ร้อยละ	รายปี	จังหวัด อำเภอ	กรมการปกครอง กระทรวงมหาดไทย	✓			
6	ประชากร ศาสตร์ ประชากรเคหะ	ความหนาแน่นของ ประชากร	มี	คำนวณ	คน/ตร. กม.	รายปี	จังหวัด อำเภอ	กรมการปกครอง กระทรวงมหาดไทย	✓			
7	ประชากร ศาสตร์ ประชากรเคหะ	จำนวนบ้านจากการ ทะเบียน	มี	ทะเบียน	หลัง	รายปี	จังหวัด อำเภอ	กรมการปกครอง กระทรวงมหาดไทย	✓			

ลำดับ	สาขา	รายการข้อมูลพื้นฐาน	มี/ไม่มี ฐานข้อมูล	วิธีการเก็บ รวบรวม ข้อมูล	หน่วยวัด	ความถี่ ของ ข้อมูล	ระดับการ นำเสนอ	หน่วยงานผู้รับผิดชอบ	สมุดสถิติ	แผน 12	SDG	อื่นๆ
8	ประชากร ศาสตร์ ประชากรเคหะ	อัตราการเกิดมีชีพ	มี	คำนวณ	ร้อยละ	รายปี	จังหวัด	สำนักงานสาธารณสุข จังหวัดนราธิวาส	✓			
9	ประชากร ศาสตร์ ประชากรเคหะ	จำนวนการจดทะเบียน สมรส	มี	ทะเบียน	ทะเบียน	รายปี	จังหวัด อำเภอ	ที่ทำการปกครองจังหวัด จังหวัดนราธิวาส	✓	✓		
10	ประชากร ศาสตร์ ประชากรเคหะ	จำนวนการหย่า	มี	ทะเบียน	ทะเบียน	รายปี	จังหวัด อำเภอ	ที่ทำการปกครองจังหวัด นราธิวาส	✓	✓		
11	ประชากร ศาสตร์ ประชากรเคหะ	ร้อยละของครัวเรือนที่เป็น เจ้าของบ้านและที่ดิน	มี	สำรวจ	ร้อยละ	รายปี	จังหวัด	สำนักงานสถิติแห่งชาติ	✓			
12	แรงงาน	อัตราการมีงานทำ	มี	สำรวจ	ร้อยละ	รายไตร มาส	จังหวัด	สำนักงานสถิติแห่งชาติ	✓	✓		
13	แรงงาน	อัตราการว่างงาน	มี	สำรวจ	ร้อยละ	รายไตร มาส	จังหวัด	สำนักงานสถิติแห่งชาติ	✓			
14	แรงงาน	ค่าจ้างขั้นต่ำ	มี		บาท/วัน	รายปี	จังหวัด	สำนักงานสวัสดิการและ คุ้มครองแรงงานจังหวัด	✓		✓	
15*	แรงงาน	คนอายุมากกว่า 60 ปีเต็ม ขึ้นไป มีอาชีพและมีรายได้	มี	สำรวจ	คน	รายปี	ภาค	สำนักงานสถิติแห่งชาติ		✓		สาขา
16*	การศึกษา	คะแนนเฉลี่ยสติปัญญา (IQ) เด็กนักเรียน	มี	รายงาน		รายปี	จังหวัด ประเทศ	กรมสุขภาพจิต กระทรวงสาธารณสุข		✓		

ลำดับ	สาขา	รายการข้อมูลพื้นฐาน	มี/ไม่มี ฐานข้อมูล	วิธีการเก็บ รวบรวม ข้อมูล	หน่วยวัด	ความถี่ ของ ข้อมูล	ระดับการ นำเสนอ	หน่วยงานผู้รับผิดชอบ	สมุดสถิติ	แผน 12	SDG	อื่นๆ
17	การศึกษา	อัตราส่วนนักเรียนต่อครู (ก่อนประถมศึกษา)	มี	คำนวณ	ร้อยละ	รายปี	จังหวัด อำเภอ	สำนักงานส่งเสริมการ ปกครองส่วนท้องถิ่น จังหวัด สำนักงานเขต พื้นที่การศึกษา ประถมศึกษา/ มัธยมศึกษา	✓			
18	การศึกษา	อัตราส่วนนักเรียนต่อครู (ประถมศึกษา)	มี	คำนวณ	ร้อยละ	รายปี	จังหวัด อำเภอ	สำนักงานส่งเสริมการ ปกครองส่วนท้องถิ่น จังหวัด สำนักงานเขต พื้นที่การศึกษา ประถมศึกษา/ มัธยมศึกษา	✓			
19	การศึกษา	อัตราส่วนนักเรียนต่อครู (มัธยมศึกษา)	มี	คำนวณ	ร้อยละ	รายปี	จังหวัด อำเภอ	สำนักงานส่งเสริมการ ปกครองส่วนท้องถิ่น จังหวัด สำนักงานเขต พื้นที่การศึกษา ประถมศึกษา/ มัธยมศึกษา	✓			
20	การศึกษา	จำนวนนักเรียนที่ออก กลางคืน	มี	ทะเบียน	คน	รายปี	จังหวัด อำเภอ	สำนักงานเขตพื้นที่ การศึกษามัธยมศึกษา เขต1,2,3	✓			
21	การศึกษา	จำนวนนักศึกษาระดับ อาชีวศึกษา และ อุดมศึกษา	มี	ทะเบียน	คน	รายปี	จังหวัด	สำนักงานคณะกรรมการ การอุดมศึกษา	✓			

ลำดับ	สาขา	รายการข้อมูลพื้นฐาน	มี/ไม่มี ฐานข้อมูล	วิธีการเก็บ รวบรวม ข้อมูล	หน่วยวัด	ความถี่ ของ ข้อมูล	ระดับการ นำเสนอ	หน่วยงานผู้รับผิดชอบ	สมุดสถิติ	แผน 12	SDG	อื่นๆ
22	การศึกษา	จำนวนอาจารย์ในระดับ อาชีวศึกษา และ อุดมศึกษา	มี	ทะเบียน	คน	รายปี	จังหวัด	สำนักงานคณะกรรมการ การอุดมศึกษา	✓			
23	การศึกษา	จำนวนผู้เรียน/นักศึกษาที่ ลงทะเบียนเรียน ในสังกัด สำนักงานส่งเสริมการศึกษา นอกระบบและการศึกษา ตามอัธยาศัย	มี	ทะเบียน	คน	รายปี	จังหวัด	สำนักงานส่งเสริม การศึกษานอกระบบ และการศึกษาตาม อัธยาศัย	✓			
24	การศึกษา	จำนวนผู้เรียน/นักศึกษาที่ สำเร็จการศึกษา ในสังกัด สำนักงานส่งเสริมการศึกษา นอกระบบและการศึกษา ตามอัธยาศัย	มี	ทะเบียน	คน	รายปี	จังหวัด	สำนักงานส่งเสริม การศึกษานอกระบบ และการศึกษาตาม อัธยาศัย	✓			
25	ศาสนา ศิลปะ และวัฒนธรรม	จำนวนวัด สำนักสงฆ์ โบสถ์คริสต์ มัสยิด	มี	ทะเบียน	แห่ง	รายปี	อำเภอ/ จังหวัด	สำนักงานวัฒนธรรม จังหวัดนราธิวาส	✓			
26	ศาสนา ศิลปะ และวัฒนธรรม	จำนวนพระภิกษุและ สามเณร	มี	ทะเบียน	รูป	รายปี	อำเภอ/ จังหวัด	สำนักงานวัฒนธรรม จังหวัดนราธิวาส	✓			
27	สุขภาพ	จำนวนผู้ป่วยนอก	มี	ทะเบียน	คน	รายปี	จังหวัด	สำนักงานสาธารณสุข จังหวัดนราธิวาส	✓			
28	สุขภาพ	จำนวนผู้ป่วยใน	มี	ทะเบียน	คน	รายปี	จังหวัด	สำนักงานสาธารณสุข จังหวัดนราธิวาส	✓			
29	สุขภาพ	จำนวนสถานพยาบาลที่มี เตียงผู้ป่วยรับไว้ค้างคืน	มี	ทะเบียน	แห่ง	รายปี	จังหวัด	สำนักงานสาธารณสุข จังหวัดนราธิวาส	✓			

ลำดับ	สาขา	รายการข้อมูลพื้นฐาน	มี/ไม่มี ฐานข้อมูล	วิธีการเก็บ รวบรวม ข้อมูล	หน่วยวัด	ความถี่ ของ ข้อมูล	ระดับการ นำเสนอ	หน่วยงานผู้รับผิดชอบ	สมุดสถิติ	แผน 12	SDG	อื่นๆ
30	สุขภาพ	จำนวนเตียง	มี	ทะเบียน	เตียง	รายปี	จังหวัด	สำนักงานสาธารณสุข จังหวัดนราธิวาส	✓			
31	สุขภาพ	จำนวนประชากรต่อแพทย์ 1 คน	มี	ทะเบียน	จำนวน	รายปี	จังหวัด	สำนักงานสาธารณสุข จังหวัดนราธิวาส	✓	✓		
32	สุขภาพ	จำนวนประชากรต่อเภสัช กร 1 คน	มี	ทะเบียน	จำนวน	รายปี	จังหวัด	สำนักงานสาธารณสุข จังหวัดนราธิวาส	✓	✓		
33	สุขภาพ	จำนวนประชากรต่อ พยาบาล 1 คน	มี	ทะเบียน	จำนวน	รายปี	จังหวัด	สำนักงานสาธารณสุข จังหวัดนราธิวาส	✓	✓		
34*	สุขภาพ	อัตราการคลอดในผู้หญิง กลุ่มอายุ 15 – 19 ปี	มี	คำนวณ	ร้อยละ	รายปี	จังหวัด	กรมอนามัย		✓		สาขา
35*	สุขภาพ	อัตราการฆ่าตัวตาย	มี	ทะเบียน	จำนวน	รายปี	ประเทศ	กระทรวงสาธารณสุข		✓	✓	สาขา
36*	สุขภาพ	อัตราการเกิดมีชีพ	มี	ทะเบียน	จำนวน	รายปี	ภาค	กระทรวงสาธารณสุข			✓	สาขา
37	สวัสดิการสังคม	จำนวนผู้ประกันตนตาม มาตรา 33	มี	ทะเบียน	คน	รายปี	จังหวัด	สำนักงานประกันสังคม กระทรวงแรงงาน	✓			
38*	สวัสดิการสังคม	จำนวนผู้ประกันตนตาม มาตรา 40	มี	ทะเบียน	คน	รายปี	ประเทศ	สำนักงานประกันสังคม กระทรวงแรงงาน		✓		
39	สวัสดิการสังคม	จำนวนลูกจ้างที่ประสบ อันตรายหรือเจ็บป่วยจาก การทำงาน	มี	ทะเบียน	คน	รายปี	จังหวัด	สำนักงานประกันสังคม กระทรวงแรงงาน	✓			
40*	สวัสดิการสังคม	จำนวนเด็กที่ต้องดำรงชีพ ด้วยการเร่ร่อน ขอดทาน	มี	ทะเบียน	คน	รายปี	จังหวัด	กระทรวงการพัฒนา สังคมและความมั่นคง ของมนุษย์				สาขา

ลำดับ	สาขา	รายการข้อมูลพื้นฐาน	มี/ไม่มี ฐานข้อมูล	วิธีการเก็บ รวบรวม ข้อมูล	หน่วยวัด	ความถี่ ของ ข้อมูล	ระดับการ นำเสนอ	หน่วยงานผู้รับผิดชอบ	สมุดสถิติ	แผน 12	SDG	อื่นๆ
41*	สวัสดิการสังคม	จำนวนเยาวชนที่ต้องดำรงชีพด้วยการเร่ร่อน ขอทาน	มี	ทะเบียน	คน	รายปี	จังหวัด	กระทรวงการพัฒนาสังคมและความมั่นคงของมนุษย์				สาขา
42*	สวัสดิการสังคม	จำนวนเด็กอยู่คนเดียวตามลำพัง/ไม่มีผู้ดูแล/ถูกทอดทิ้ง	มี	ทะเบียน	คน	รายปี	จังหวัด	กระทรวงการพัฒนาสังคมและความมั่นคงของมนุษย์				สาขา
43*	สวัสดิการสังคม	จำนวนคนพิการที่มีบัตรประจำตัวคนพิการจำแนกตามความพิการ	มี	ทะเบียน	คน	รายปี	จังหวัด	กระทรวงการพัฒนาสังคมและความมั่นคงของมนุษย์				สาขา
44	รายได้รายจ่ายของครัวเรือน	รายได้เฉลี่ยต่อเดือนของครัวเรือน	มี	รายงาน	บาท	รายปี	จังหวัด	สำนักงานสถิติแห่งชาติ	✓	✓		
45	รายได้รายจ่ายของครัวเรือน	ค่าใช้จ่ายเฉลี่ยต่อเดือนของครัวเรือน	มี	รายงาน/ ทะเบียน	บาท	รายปี	จังหวัด	สำนักงานสถิติแห่งชาติ	✓			
46	รายได้รายจ่ายของครัวเรือน	หนี้สินเฉลี่ยต่อครัวเรือน	มี	รายงาน/ ทะเบียน	บาท	รายปี	จังหวัด	สำนักงานสถิติแห่งชาติ	✓	✓		
47	รายได้รายจ่ายของครัวเรือน	ร้อยละของค่าใช้จ่ายต่อรายได้	มี	คำนวณ	ร้อยละ	รายปี	จังหวัด	สำนักงานสถิติแห่งชาติ	✓			
48*	รายได้รายจ่ายของครัวเรือน	สัมประสิทธิ์ความไม่เสมอภาค (Gini coefficient) ด้านรายได้ของครัวเรือน	มี	คำนวณ	บาท	รายปี	จังหวัด	สำนักงานสถิติแห่งชาติ		✓		สาขา

ลำดับ	สาขา	รายการข้อมูลพื้นฐาน	มี/ไม่มี ฐานข้อมูล	วิธีการเก็บ รวบรวม ข้อมูล	หน่วยวัด	ความถี่ ของ ข้อมูล	ระดับการ นำเสนอ	หน่วยงานผู้รับผิดชอบ	สมุดสถิติ	แผน 12	SDG	อื่นๆ
49*	รายได้รายจ่าย ของครัวเรือน	สัมประสิทธิ์ความไม่เสมอภาค (Gini coefficient) ด้านรายจ่ายเพื่อการ อุปโภคบริโภคของ ครัวเรือน	มี	คำนวณ	บาท	รายปี	จังหวัด	สำนักงานสถิติแห่งชาติ		✓		สาขา
50*	รายได้รายจ่าย ของครัวเรือน	สัดส่วนคนจน เมื่อวัดด้าน รายจ่ายเพื่อการอุปโภค บริโภค	มี	คำนวณ	ร้อยละ	รายปี	จังหวัด	สำนักงานสถิติแห่งชาติ			✓	สาขา
51	ยุติธรรม ความ มั่นคง การเมือง และการปกครอง	จำนวนคดีอาญาที่ได้รับ แจ้ง	มี	ทะเบียน	ราย	รายปี	จังหวัด	กองกำกับการ ตำรวจภูธรจังหวัด	✓			
52	ยุติธรรม ความ มั่นคง การเมือง และการปกครอง	จำนวนคดีอาญาที่มีการ จับกุม	มี	ทะเบียน	ราย	รายปี	จังหวัด	กองกำกับการ ตำรวจภูธรจังหวัด	✓			
53*	ยุติธรรม ความ มั่นคง การเมือง และการปกครอง	จำนวนคดีที่เกี่ยวข้องกับ ยาเสพติด	มี	ทะเบียน	คดี	รายปี	ประเทศ	สำนักงานป้องกันและ ปราบปรามยาเสพติด		✓		สาขา

หมายเหตุ : * คือรายการที่เพิ่มเติม/นอกเหนือจากสมุดสถิติจังหวัด

(2) ข้อมูลสถิติด้านสังคม

ลำดับ	รายการข้อมูลพื้นฐาน	2554	2555	2556	2557	2558	2559
1	จำนวนประชากรจากการทะเบียน	747,372	757,397	766,145	774,799	783,082	789,681
2	วัยเด็ก (0-14 ปี)	202,280	202,008	202,291	202,537	201,762	201,317
3	วัยแรงงาน (15-59 ปี)	462,732	470,511	473,438	479,376	485,900	491,677
4	วัยสูงอายุ (60 ปีขึ้นไป)	69,958	72,567	78,005	80,429	82,423	83,671
5	อัตราการเปลี่ยนแปลงของประชากร	1.37	1.3	1.1	1.1	1.1	0.8
6	ความหนาแน่นของประชากร	166.99	169.2	174.8	175.6	175.9	177.3
7	จำนวนบ้านจากการทะเบียน	182,290	187,209	192,577	197,269	200,536	205,539
8	อัตราการเกิดมีชีพ	18.06	18.13	16.45	16.43	15.40	15.76
9	จำนวนการจดทะเบียนสมรส	2,287	2,179	2,032	1,943	2,446	1,168
10	จำนวนการหย่า	260	266	228	290	343	332
11	ร้อยละของครัวเรือนที่เป็นเจ้าของบ้านและที่ดิน	88.6	91.6	93.4	90.1	88.4	90.7
12	อัตราการมีงานทำ	98.12	99.18	96.91	96.94	96.5	97.5
13	อัตราการว่างงาน	1.88	0.69	2.11	2.2	1.6	1.7
14	ค่าจ้างขั้นต่ำ	171	239	300	-	-	-
15	คนอายุมากกว่า 60 ปีเพิ่มขึ้นไป มีอาชีพและมีรายได้	-	26,871	29,452	30,317	30,165	28,060
16	คะแนนเฉลี่ยสติปัญญา (IQ) เด็กนักเรียน*	88.07	-	-	-	-	94.76
17	อัตราส่วนนักเรียนต่อครู (ก่อนประถมศึกษา)	21	25	27	20	40	41
18	อัตราส่วนนักเรียนต่อครู (ประถมศึกษา)	17	19	21	18	22	22
19	อัตราส่วนนักเรียนต่อครู (มัธยมศึกษา)	17	20	20	16	49	48

หมายเหตุ: * คือรายการที่มีการจัดเก็บข้อมูล 5 ปี/ครั้ง

ลำดับ	รายการข้อมูลพื้นฐาน	2554	2555	2556	2557	2558	2559
20	จำนวนนักเรียนที่ออกกลางคัน	162	429	297	978	1,010	826
21	จำนวนนักศึกษาระดับอาชีวศึกษา และอุดมศึกษา	4,713	5,096	5,775	8,020	7,586	8,289
22	จำนวนอาจารย์ในระดับอาชีวศึกษา และอุดมศึกษา	511	478	477	507	1,219	690
23	จำนวนผู้เรียน/นักศึกษาที่ลงทะเบียนเรียน ในสังกัดสำนักงานส่งเสริมการศึกษานอกระบบและการศึกษาตามอัธยาศัย	38,871	35,600	36,885	42,729	47,294	43,119
24	จำนวนผู้เรียน/นักศึกษาที่สำเร็จการศึกษา ในสังกัดสำนักงานส่งเสริมการศึกษานอกระบบและการศึกษาตามอัธยาศัย	19,993	11,380	14,289	15,775	16,299	19,701
25	จำนวนวัด สำนักสงฆ์ โบสถ์คริสต์ มัสยิด	730	743	743	757	758	758
26	จำนวนพระภิกษุและสามเณร	318	350	356	385	377	402
27	จำนวนผู้ป่วยนอก	1,625,965	1,795,454	1,559,397	1,299,975	679,098	-
28	จำนวนผู้ป่วยใน	89,496	108,999	113,098	102,817	117,868	-
29	จำนวนสถานพยาบาลที่มีเตียงผู้ป่วยรับไว้ค้างคืน	13	13	13	13	13	13
30	จำนวนเตียง	1,032	1,040	1,032	1,032	1,032	992
31	จำนวนประชากรต่อแพทย์ 1 คน	225,773	126,342	5,005	6,012	5,636	3,867
32	จำนวนประชากรต่อเภสัชกร 1 คน	190,443	168,130	19,019	9,054	9,044	7,931
33	จำนวนประชากรต่อพยาบาล 1 คน	14,914	8,001	398	470	480	480
34	อัตราการคลอดในผู้หญิงกลุ่มอายุ 15 – 19 ปี	9.47	11.28	35.11	39.51	34.92	27.22
35	อัตราการฆ่าตัวตาย	-	1.38	0.79	1.56	1.16	0.9
36	อัตราการเกิดมีชีพ	13,179	13,430	12,512	12,649	11,978	12,376
37	จำนวนผู้ประกันตนตามมาตรา 33	18,053	31,098	17,946	17,747	19,751	-
38	จำนวนผู้ประกันตนตามมาตรา 40	5,927	5,588	2,751	3,708	999	469

ลำดับ	รายการข้อมูลพื้นฐาน	2554	2555	2556	2557	2558	2559
39	จำนวนลูกจ้างที่ประสบอันตรายหรือเจ็บป่วยจากการทำงาน	65	43	48	35	38	37
40	จำนวนเด็กที่ต้องดำรงชีพด้วยการเร่ร่อน ขอดทาน	-	-	-	-	-	-
41	จำนวนเยาวชนที่ต้องดำรงชีพด้วยการเร่ร่อน ขอดทาน	-	-	-	-	-	-
42	จำนวนเด็กอยู่คนเดียวตามลำพัง/ไม่มีผู้ดูแล/ถูกทอดทิ้ง	-	-	-	-	-	-
43	จำนวนคนพิการที่มีบัตรประจำตัวคนพิการจำแนกตามความพิการ	348	1,321	1,703	2,208	3,234	3,859
44	รายได้เฉลี่ยต่อเดือนของครัวเรือน	16,834	-	16,773	-	19,890	-
45	ค่าใช้จ่ายเฉลี่ยต่อเดือนของครัวเรือน	13,901	-	13,728	-	13,717	13,066
46	หนี้สินเฉลี่ยต่อครัวเรือน	40,943	-	47,307	-	40,567	-
47	ร้อยละของค่าใช้จ่ายต่อรายได้	82.6	-	81.8	-	69.0	-
48	สัมประสิทธิ์ความไม่เสมอภาค (Gini coefficient) ด้านรายได้ของครัวเรือน	0.419	-	0.318	-	0.681	-
49	สัมประสิทธิ์ความไม่เสมอภาค (Gini coefficient) ด้านรายจ่ายเพื่อการอุปโภคบริโภคของครัวเรือน	-	-	-	0.151	0.111	0.139
50	สัดส่วนคนจน เมื่อวัดด้านรายจ่ายเพื่อการอุปโภคบริโภค	24.73	42.73	35.31	45.13	19.5	37.3
51	จำนวนคดีอาญาที่ได้รับแจ้ง	4,896	5,295	5,406	4,919	4,753	4,668
52	จำนวนคดีอาญาที่มีการจับกุม	3,604	4,502	4,582	4,205	4,147	4,074
53	จำนวนคดีที่เกี่ยวข้องกับยาเสพติด	2,647	3,411	4,052	4,316	3,881	3,627

3.1.3 ข้อมูลสถิติด้านทรัพยากรธรรมชาติและสิ่งแวดล้อม

(1) ผังรายการข้อมูลสถิติด้านทรัพยากรธรรมชาติและสิ่งแวดล้อม

ลำดับ	สาขา	รายการข้อมูลพื้นฐาน	มี/ไม่มี ฐานข้อมูล	วิธีการเก็บ รวบรวม ข้อมูล	หน่วยวัด	ความถี่ ของ ข้อมูล	ระดับการ นำเสนอ	หน่วยงานผู้รับผิดชอบ	สมุดสถิติ	แผน 12	SDG	อื่นๆ
1	ทรัพยากร ธรรมชาติและ สิ่งแวดล้อม	จำนวนแหล่งน้ำ	มี	ทะเบียน	แห่ง	รายปี	จังหวัด อำเภอ	โครงการชลประทาน จังหวัดนราธิวาส	✓			
2	ทรัพยากรธรรมชาติและ สิ่งแวดล้อม	ปริมาณน้ำที่เก็บเฉลี่ยทั้ง ปี (แหล่งน้ำทุกประเภท)	มี	รายงาน	ลบ.ม.	รายปี	จังหวัด อำเภอ	โครงการชลประทาน จังหวัดนราธิวาส	✓			
3	ทรัพยากร ธรรมชาติและ สิ่งแวดล้อม	ปริมาณขยะมูลฝอย	มี	รายงาน	ตันต่อวัน	รายปี	จังหวัด อำเภอ	กรมควบคุมมลพิษ กระทรวง ทรัพยากรธรรมชาติและ สิ่งแวดล้อม	✓	✓		
4	ทรัพยากร ธรรมชาติและ สิ่งแวดล้อม	พื้นที่ป่า	มี	รายงาน	ไร่	รายปี	จังหวัด	สำนักงานเศรษฐกิจการเกษตร	✓	✓	✓	
5	ทรัพยากร ธรรมชาติ และสิ่งแวดล้อม	พื้นที่ป่าไม้ต่อพื้นที่ จังหวัด	มี	รายงาน	ร้อยละ	รายปี	จังหวัด	สำนักงานเศรษฐกิจการเกษตร	✓	✓	✓	
6	ทรัพยากร ธรรมชาติและ สิ่งแวดล้อม	ปริมาณฝนเฉลี่ยทั้งปี	มี	รายงาน	มิลลิเมตร	เดือน	จังหวัด	สถานีตรวจอากาศ จังหวัดนราธิวาส	✓			
7	ทรัพยากร ธรรมชาติและ สิ่งแวดล้อม	กำลังการผลิตน้ำประปา	มี	รายงาน	ลบ.ม.	รายปี	จังหวัด อำเภอ	การประปาส่วนภูมิภาค จังหวัดนราธิวาส	✓	✓		

ลำดับ	สาขา	รายการข้อมูลพื้นฐาน	มี/ไม่มี ฐานข้อมูล	วิธีการเก็บ รวบรวม ข้อมูล	หน่วยวัด	ความถี่ ของ ข้อมูล	ระดับการ นำเสนอ	หน่วยงานผู้รับผิดชอบ	สมุดสถิติ	แผน 12	SDG	อื่นๆ
8	ทรัพยากร ธรรมชาติและ สิ่งแวดล้อม	น้ำประปาที่ผลิตได้	มี	รายงาน	ลบ.ม.	รายปี	จังหวัด อำเภอ	การประปาส่วนภูมิภาค จังหวัดนราธิวาส	✓	✓		
9	ทรัพยากร ธรรมชาติ และสิ่งแวดล้อม	ปริมาณน้ำประปาที่ จำหน่ายแก่ผู้ใช้	มี	รายงาน	ลบ.ม.	รายปี	จังหวัด อำเภอ	การประปาส่วนภูมิภาค จังหวัดนราธิวาส	✓	✓		
10*	ทรัพยากร ธรรมชาติและ สิ่งแวดล้อม	ดัชนีคุณภาพน้ำผิวดิน (WQI)	มี	รายงาน	ร้อยละ	ไตร มาส/ รายปี	จังหวัด ประเทศ	กรมควบคุมมลพิษ		✓		สาขา
11*	ทรัพยากร ธรรมชาติและ สิ่งแวดล้อม	ดัชนีคุณภาพอากาศ (AQI)	มี	รายงาน	หน่วย	ชั่วโมง	ประเทศ	กรมควบคุมมลพิษ		✓		สาขา
12*	ทรัพยากร ธรรมชาติ และสิ่งแวดล้อม	พื้นที่เพาะปลูกในเขต ชลประทาน	มี	รายงาน	ไร่	สัปดาห์	ประเทศ ภาค จังหวัด	กรมชลประทาน		✓		สาขา
13*	ทรัพยากร ธรรมชาติ และสิ่งแวดล้อม	จำนวนผู้ประสบภัย ธรรมชาติ	มี	รายงาน	คน	รายปี	ประเทศ	กรมป้องกันและบรรเทาสา ธารณภัย		✓		สาขา
14*	ทรัพยากร ธรรมชาติ และสิ่งแวดล้อม	มูลค่าความเสียหายจาก ภัยธรรมชาติ	มี	รายงาน	บาท	รายปี	ประเทศ	กรมป้องกันและบรรเทาสา ธารณภัย		✓		สาขา

หมายเหตุ : * คือรายการที่เพิ่มเติม/นอกเหนือจากสมุดสถิติจังหวัดนราธิวาส

(2) ข้อมูลสถิติด้านทรัพยากรธรรมชาติและสิ่งแวดล้อม

ลำดับ	รายการข้อมูลพื้นฐาน	2554	2555	2556	2557	2558	2559
1	จำนวนแหล่งน้ำ	25	27	120	140	141	147
2	ปริมาณน้ำที่เก็บเฉลี่ยทั้งปี (แหล่งน้ำทุกประเภท)	5,246,534	5,246,534	5,749,035	5,749,035	5,749,035	5,750,615
3	ปริมาณขยะมูลฝอย	528	410	711	736	851	748
4	พื้นที่ป่า	713,945	713,945	709,562	738,958	741,535	743,995
5	พื้นที่ป่าไม้ต่อพื้นที่จังหวัด	25.52	25.52	25.37	26.42	26.51	26.50
6	ปริมาณฝนเฉลี่ยทั้งปี	4,100.2	3,026.8	2,912.2	2,653.2	2,069.7	2,730.2
7	กำลังการผลิตน้ำประปา	1,470	1,420	1,620	1,820	1,770	2,120
8	น้ำประปาที่ผลิตได้	10,855,476	10,523,608	11,385,816	13,249,776	12,752,270	13,771,508
9	ปริมาณน้ำประปาที่จำหน่ายแก่ผู้ใช้	6,772,587	6,740,409	6,825,299	7,071,043	7,448,754	8,921,630
10	ดัชนีคุณภาพน้ำผิวดิน (WQI)	64	76	70	75	72	68
11	ดัชนีคุณภาพอากาศ (AQI) *	31	31	33	27	30	30
12	พื้นที่เพาะปลูกในเขตชลประทาน	-	82,389	82,389	85,889	86,374	88,139
13	จำนวนผู้ประสบภัยธรรมชาติ	-	398,464	235,148	128,064	210,624	146,776
14	มูลค่าความเสียหายจากภัยธรรมชาติ	-	306,479,315	252,067,975	77,124,000	102,403,465	211,413,450

หมายเหตุ : * คือรายการที่คำนวณจากค่าฝุ่นละอองขนาดไม่เกิน 10 ไมครอน (PM₁₀)

3.2 ข้อมูลสถิติ ตัวชี้วัด ตามประเด็นยุทธศาสตร์ในแผนพัฒนาจังหวัดนราธิวาส

(1) ผังข้อมูลสถิติ ตัวชี้วัด ตามประเด็นยุทธศาสตร์ในแผนพัฒนาจังหวัดนราธิวาส

ยุทธศาสตร์	เป้าประสงค์เชิงยุทธศาสตร์	ตัวชี้วัด	รายการสถิติ	มี/ไม่มีฐานข้อมูล	วิธีการเก็บรวบรวมข้อมูล	หน่วยวัด	ความถี่ของข้อมูล	ระดับการนำเสนอ	หน่วยงานผู้รับผิดชอบ
ยุทธศาสตร์ที่ 1 : เสริมสร้างความมั่นคงทางเศรษฐกิจ และการกระจายรายได้อย่างทั่วถึง	การขยายตัวของภาคการเกษตรภาคการท่องเที่ยวและภาคอุตสาหกรรมเติบโตอย่างต่อเนื่อง	ผลผลิตการเกษตรเฉลี่ยต่อหน่วยการผลิต พืช (ปาล์มน้ำมัน) ประมง (ปลากะพงขาว) ปศุสัตว์ (แพะ)	จำนวนผลผลิตปาล์มน้ำมัน	มี	รายงาน	ตัน	รายปี	จังหวัด	สำนักงานเกษตรจังหวัดนราธิวาส
			จำนวนผลผลิตแพะ	มี	รายงาน	ตัว	รายปี	จังหวัด	สำนักงานปศุสัตว์จังหวัดนราธิวาส
			จำนวนผลผลิตปลากะพง	มี	รายงาน	ตัน	รายปี	จังหวัด	สำนักงานประมงจังหวัดนราธิวาส
		การขยายตัวของผลิตภัณฑ์มวลรวมสาขาเกษตร	ผลิตภัณฑ์มวลรวมจังหวัด ณ ราคาประจำปี สาขาเกษตร	มี	ทะเบียน	ล้านบาท	รายปี	จังหวัด	สำนักงานคณะกรรมการพัฒนาการเศรษฐกิจและสังคมแห่งชาติ
			อัตราการขยายตัวของผลิตภัณฑ์มวลรวมสาขาเกษตร	มี	คำนวณ	-	รายปี	จังหวัด	สำนักงานคณะกรรมการพัฒนาการเศรษฐกิจและสังคมแห่งชาติ
		อัตราการขยายตัวของรายได้จากการท่องเที่ยว	รายได้จากการท่องเที่ยว	มี	รายงาน/ ทะเบียน	ล้านบาท	รายปี	จังหวัด	กรมการท่องเที่ยว
			อัตราการขยายตัวของรายได้จากการท่องเที่ยว	มี	คำนวณ	-	รายปี	จังหวัด	กรมการท่องเที่ยว
		อัตราการขยายตัวของผลิตภัณฑ์มวลรวมสาขาอุตสาหกรรม	ผลิตภัณฑ์มวลรวมจังหวัด ณ ราคาประจำปี จำแนกตามสาขาอุตสาหกรรม	มี	ทะเบียน	ล้านบาท	รายปี	จังหวัด	สำนักงานคณะกรรมการพัฒนาการเศรษฐกิจและสังคมแห่งชาติ

ยุทธศาสตร์	เป้าประสงค์เชิงยุทธศาสตร์	ตัวชี้วัด	รายการสถิติ	มี/ไม่มีฐานข้อมูล	วิธีการเก็บรวบรวมข้อมูล	หน่วยวัด	ความถี่ของข้อมูล	ระดับการนำเสนอ	หน่วยงานผู้รับผิดชอบ
ยุทธศาสตร์ที่ 1 : เสริมสร้างความมั่นคงทางเศรษฐกิจ และการกระจายรายได้อย่างทั่วถึง	การขยายตัวของภาคการเกษตร ภาคการท่องเที่ยวและภาคอุตสาหกรรม เติบโตอย่างต่อเนื่อง	อัตราการขยายตัวของผลิตภัณฑ์มวลรวมสาขาอุตสาหกรรม(ต่อ)	อัตราการขยายตัวของผลิตภัณฑ์มวลรวมสาขาอุตสาหกรรม	มี	เอกสาร/รายงาน	-	รายปี	จังหวัด	สำนักงานคณะกรรมการพัฒนาการเศรษฐกิจและสังคมแห่งชาติ
		ร้อยละของประชากรที่อยู่ใต้เส้นความยากจน	ร้อยละของประชากรที่อยู่ใต้เส้นความยากจน	มี	คำนวณ	ร้อยละ	รายปี	จังหวัด	สำนักงานคณะกรรมการพัฒนาการเศรษฐกิจและสังคมแห่งชาติ
ยุทธศาสตร์ที่ 2 : เสริมสร้างศักยภาพการค้าระหว่างประเทศที่เข้มแข็ง	การค้าระหว่างประเทศเติบโตอย่างต่อเนื่อง	มูลค่าการค้าระหว่างประเทศ	มูลค่าการค้าระหว่างประเทศ	มี	เอกสาร/รายงาน	ล้านบาท	รายปี	จังหวัด	สำนักงานพาณิชย์จังหวัดนราธิวาส
			มูลค่าการนำเข้าของจังหวัด	มี	เอกสาร/รายงาน	ล้านบาท	รายปี	จังหวัด	สำนักงานพาณิชย์จังหวัดนราธิวาส
			มูลค่าการส่งออกของจังหวัด	มี	เอกสาร/รายงาน	ล้านบาท	รายปี	จังหวัด	สำนักงานพาณิชย์จังหวัดนราธิวาส
ยุทธศาสตร์ที่ 3 : พัฒนาและเสริมสร้างคุณภาพชีวิตประชาชนบนพื้นฐานหลักปรัชญาของเศรษฐกิจพอเพียง	คุณภาพชีวิตประชาชนดีขึ้น มีความเข้มแข็งตามหลักปรัชญาของเศรษฐกิจพอเพียงและทรัพยากรธรรมชาติอุดมสมบูรณ์	ร้อยละของหมู่บ้านที่ผ่านการจัดระดับหมู่บ้านเศรษฐกิจพอเพียง	ร้อยละของหมู่บ้านที่ผ่านการจัดระดับหมู่บ้านเศรษฐกิจพอเพียง	มี	คำนวณ	ร้อยละ	รายปี	จังหวัด	สำนักงานพัฒนาชุมชนจังหวัดนราธิวาส
		ร้อยละของการแก้ไขปัญหาเพื่อลดจำนวนครัวเรือนยากจนที่มีรายได้เฉลี่ยต่ำกว่าเกณฑ์ จปฐ.	จำนวนครัวเรือนยากจนที่มีรายได้เฉลี่ยต่ำกว่าเกณฑ์ จปฐ.	มี	ทะเบียน	ครัวเรือน	รายปี	จังหวัด	สำนักงานพัฒนาชุมชนจังหวัดนราธิวาส
			ร้อยละการแก้ไขปัญหาเพื่อลดจำนวนครัวเรือนยากจนที่มีรายได้เฉลี่ยต่ำกว่าเกณฑ์ จปฐ.	มี	คำนวณ	ร้อยละ	รายปี	จังหวัด	สำนักงานพัฒนาชุมชนจังหวัดนราธิวาส
		ค่าเฉลี่ยคะแนน O-net ม.3	ค่าเฉลี่ยคะแนน O-net ม.3	มี	รายงาน	คะแนน	รายปี	จังหวัด	สพม.15 สพป
		อัตราการกตัญญูต่อการเกิดมีชีพพันคน	อัตราการกตัญญูต่อการเกิดมีชีพพันคน	มี	รายงาน	ร้อยละ	รายปี	จังหวัด	สาธารณสุขฯ

ยุทธศาสตร์	เป้าประสงค์เชิงยุทธศาสตร์	ตัวชี้วัด	รายการสถิติ	มี/ไม่มีฐานข้อมูล	วิธีการเก็บรวบรวมข้อมูล	หน่วยวัด	ความถี่ของข้อมูล	ระดับการนำเสนอ	หน่วยงานผู้รับผิดชอบ
ยุทธศาสตร์ที่ 3 : พัฒนาและเสริมสร้างคุณภาพชีวิตประชาชนบนพื้นฐานหลักปรัชญาของเศรษฐกิจพอเพียง	คุณภาพชีวิตประชาชนดีขึ้น มีความเข้มแข็งตามหลักปรัชญาของเศรษฐกิจพอเพียงและทรัพยากรธรรมชาติอุดมสมบูรณ์	อัตราการว่างงาน	อัตราการว่างงาน	มี	สำรวจ	-	รายไตรมาส	จังหวัด	สนง.สถิติ
		อัตราการขยายตัวของป่าไม้	อัตราการขยายตัวของป่าไม้	มี	สำรวจ	-	รายปี	จังหวัด	ทสจ.
ยุทธศาสตร์ที่ 4: เสริมสร้างสันติสุขและความมั่นคงภายในพื้นที่	ประชาชนมีความปลอดภัยในชีวิตทรัพย์สิน และเชื่อมั่นในอำนาจรัฐ	ร้อยละหมู่บ้าน/ชุมชน/พื้นที่ไม่สังกัดชุมชนที่ไม่มีการก่อเหตุรุนแรงในพื้นที่	หมู่บ้าน/ชุมชน/พื้นที่ไม่สังกัดชุมชนที่ไม่มีการก่อเหตุรุนแรงในพื้นที่	มี	ทะเบียน	ครัวเรือน	รายปี	จังหวัด	ที่ทำการปกครองจังหวัด
			ร้อยละหมู่บ้าน/ชุมชน/พื้นที่ไม่สังกัดชุมชนที่ไม่มีการก่อเหตุรุนแรงในพื้นที่	มี	คำนวณ	ร้อยละ	รายปี	จังหวัด	ที่ทำการปกครองจังหวัด
		สัดส่วนคดีอาญา 5 กลุ่ม ต่อแสนคน	จำนวนคดีอาญาที่ได้รับแจ้ง	มี	ทะเบียน	ราย	รายปี	จังหวัด	ตำรวจภูธร
			จำนวนคดีอาญาที่มีการจับกุม	มี	ทะเบียน	ราย	รายปี	จังหวัด	ตำรวจภูธร
			สัดส่วนคดีอาญา 5 กลุ่ม ต่อแสนคน	มี	คำนวณ	ราย	รายปี	จังหวัด	ตำรวจภูธร
		สัดส่วนคดียาเสพติดต่อแสนคน	จำนวนคดีที่เกี่ยวข้องกับยาเสพติด	มี	ทะเบียน	คดี	รายปี	ประเทศ	ตำรวจภูธร
			สัดส่วนคดียาเสพติดต่อแสนคน	มี	คำนวณ	คดี	รายปี	ประเทศ	ตำรวจภูธร

(2) ข้อมูลสถิติ ตัวชี้วัด ตามประเด็นยุทธศาสตร์ในแผนพัฒนาจังหวัดนราธิวาส

ยุทธศาสตร์	เป้าประสงค์ เชิงยุทธศาสตร์	ตัวชี้วัด	รายการสถิติ	2554	2555	2556	2557	2558	2559
ยุทธศาสตร์ที่ 1 : เสริมสร้างความมั่นคง ทางเศรษฐกิจ และการ กระจายรายได้อย่าง ทั่วถึง	การขยายตัว ของภาค การเกษตร ภาค การท่องเที่ยว และ ภาคอุตสาหกรรม เติบโตอย่าง ต่อเนื่อง	ผลผลิตการเกษตรเฉลี่ยต่อหน่วย การผลิต พืช (ปาล์มน้ำมัน) ประมง (ปลากะพงขาว) ปศุสัตว์ (แพะ)	จำนวนผลผลิตปาล์มน้ำมัน	33,624	35,829	44,485	51,683	56,247	72,585
			จำนวนผลผลิตแพะ	25,479	32,653	26,777	27,278	27,787	22,618
			จำนวนผลผลิตปลากะพง	425	339	348	478	300	*
		การขยายตัวของผลิตภัณฑ์มวลรวม สาขาเกษตร	ผลิตภัณฑ์มวลรวมจังหวัด ณ ราคาประจำปี สาขาเกษตร	31,656	17,896	15,967	14,826	11,673	-
			อัตราการขยายตัวของผลิตภัณฑ์มวลรวมสาขาเกษตร	-4.1	-28.4	2.6	0.2	-	-
		อัตราการขยายตัวของรายได้จาก การท่องเที่ยว	รายได้จากการท่องเที่ยว	1,876.8	2,139	2,208	2,332	2,529	2,674
			อัตราการขยายตัวของรายได้จากการท่องเที่ยว	4.87	13.97	3.22	5.64	8.43	-
		อัตราการขยายตัวของผลิตภัณฑ์ มวลรวมสาขาอุตสาหกรรม	ผลิตภัณฑ์มวลรวมจังหวัด ณ ราคาประจำปี สาขาอุตสาหกรรม	3,435	2,428	1,628	1,758	1,659	-
			อัตราการขยายตัวของผลิตภัณฑ์มวลรวมสาขาอุตสาหกรรม	-2.0	4.5	-15.9	-0.8	2.9	-
		ร้อยละของประชากรที่อยู่ใต้เส้น ความยากจน	สัดส่วนคนจน เมื่อวัดด้านรายจ่ายเพื่อการอุปโภคบริโภค	24.73	42.73	35.31	45.13	19.50	37.30
ยุทธศาสตร์ที่ 2 : เสริมสร้างศักยภาพ การค้าระหว่างประเทศ ที่เข้มแข็ง	การค้าระหว่าง ประเทศเติบโต อย่างต่อเนื่อง	มูลค่าการค้าระหว่างประเทศ	มูลค่าการค้าระหว่างประเทศ (หน่วย : ล้านบาท)	-	3,6933.99	3,178.77	3,208.72	3,353.43	3,586.8
			มูลค่าการนำเข้าของจังหวัด (หน่วย : ล้านบาท)	-	-	-	-	2,827.7	2,128.9
			มูลค่าการส่งออกของจังหวัด (หน่วย : ล้านบาท)	-	949.3	30,400.0	100,211.2	73,560.5	33,692.5

หมายเหตุ * หมายถึง ยังไม่มีข้อมูล

ยุทธศาสตร์	เป้าประสงค์เชิงยุทธศาสตร์	ตัวชี้วัด	รายการสถิติ	2554	2555	2556	2557	2558	2559
ยุทธศาสตร์ที่ 3 : พัฒนาและเสริมสร้างคุณภาพชีวิตประชาชนบนพื้นฐานหลักปรัชญาของเศรษฐกิจพอเพียง	คุณภาพชีวิตประชาชนดีขึ้น มีความเข้มแข็งตามหลักปรัชญาของเศรษฐกิจพอเพียงและทรัพยากรธรรมชาติอุดมสมบูรณ์	ร้อยละของหมู่บ้านที่ผ่านการจัดระดับหมู่บ้านเศรษฐกิจพอเพียง	หมู่บ้านที่ผ่านการจัดระดับหมู่บ้านเศรษฐกิจพอเพียง	26	13	13	14	14	13
			ร้อยละของหมู่บ้านที่ผ่านการจัดระดับหมู่บ้านเศรษฐกิจพอเพียง	-	-	2.21	2.38	4.41	-
		ร้อยละของการแก้ไขปัญหาเพื่อลดจำนวนครัวเรือนยากจนที่มีรายได้เฉลี่ยต่ำกว่าเกณฑ์ จปฐ.	จำนวนครัวเรือนยากจนที่มีรายได้เฉลี่ยต่ำกว่าเกณฑ์ จปฐ.	-	586	877	183	103	124
			ร้อยละของการแก้ไขปัญหาเพื่อลดจำนวนครัวเรือนยากจนที่มีรายได้เฉลี่ยต่ำกว่าเกณฑ์ จปฐ.	-	-	74.11	94.76	90.23	-
		ค่าเฉลี่ยคะแนน O-net ม.3	ค่าเฉลี่ยคะแนน O-net ม.3	-	-	34.89	31.76	32.00	32.71
		อัตราการตายต่อการเกิดมีชีพพันคน	อัตราการตายต่อการเกิดมีชีพพันคน	-	-	12.48	9.99	12.55	10.91
		อัตราการว่างงาน	อัตราการว่างงาน	1.87	0.70	2.11	2.21	1.64	1.71
		อัตราการขยายตัวของป่าไม้	อัตราการขยายตัวของป่าไม้	-	0	-0.61	4.14	0.35	0.33
ยุทธศาสตร์ที่ 4 : เสริมสร้างสันติสุขและความมั่นคงภายในพื้นที่	ประชาชนมีความปลอดภัยในชีวิตทรัพย์สิน และเชื่อมั่นในอำนาจรัฐ	ร้อยละหมู่บ้าน/ชุมชน/พื้นที่ไม่สังกัดชุมชนที่ไม่มีการก่อเหตุรุนแรงในพื้นที่	ร้อยละหมู่บ้าน/ชุมชน/พื้นที่ไม่สังกัดชุมชนที่ไม่มีการก่อเหตุรุนแรงในพื้นที่	-	-	87.69	88.08	90.15	-
		สัดส่วนคดีอาญา 5 กลุ่ม ต่อแสนคน	จำนวนคดีอาญาที่ได้รับแจ้ง	4,896	5,295	5,406	4,919	4,753	4,668
			จำนวนคดีอาญาที่มีการจับกุม	3,604	4,502	4,582	4,205	4,147	4,074
			สัดส่วนคดีอาญา 5 กลุ่ม ต่อแสนคน	289	265	246	214	215	-
		สัดส่วนคดียาเสพติดต่อแสนคน	จำนวนคดีที่เกี่ยวข้องกับยาเสพติด	2,647	3,411	4,052	4,316	3,881	3,627
			สัดส่วนคดียาเสพติดต่อแสนคน	392	472	487	450	437	-

บทที่ 4

บทสรุป และข้อเสนอแนะการพัฒนาสถิติ

4.1 สรุปสถานการณ์ข้อมูล และข้อเสนอแนะการพัฒนาการจัดเก็บข้อมูล

(1) สรุปสถานการณ์ข้อมูล

จากการตรวจสอบสถานะรายการข้อมูลตามแผนผังรายการสถิติทางการที่ได้นำเสนอในบทที่ 3 สามารถสรุปภาพรวมรายการสถิติทางการตามประเด็นยุทธศาสตร์การพัฒนาจังหวัดดังนี้

แผนพัฒนาระดับจังหวัดมีรายการสถิติทางการทั้งหมด 27 รายการ ซึ่งแบ่งสถานะรายการข้อมูลตามแผนผังรายการสถิติทางการ ได้ดังนี้

รายการสถิติทางการที่มีการจัดเก็บข้อมูลเป็นปกติ 27 รายการ คิดเป็นร้อยละ 100. สรุปรายการสถานะข้อมูลตามประเด็นยุทธศาสตร์การพัฒนาจังหวัด

ประเด็นยุทธศาสตร์		รายการสถานะข้อมูล			หมายเหตุ
		รายการข้อมูลที่สำคัญ และจำเป็นทั้งหมด	รายการข้อมูลที่มีข้อมูลและจัดเก็บได้	รายการข้อมูลที่ยังไม่มีหน่วยงานใดเป็นผู้จัดเก็บ และไม่สามารถจัดเก็บได้	
ยุทธศาสตร์ที่ 1 :เสริมสร้างความมั่นคงทางเศรษฐกิจ และการกระจายรายได้อย่างทั่วถึง	จำนวน	10	10	-	
	ร้อยละ	100.0	100.0	-	
ยุทธศาสตร์ที่ 2 : เสริมสร้างศักยภาพการค้าระหว่างประเทศที่เข้มแข็ง	จำนวน	3	3	-	
	ร้อยละ	100.0	100.0	-	
ยุทธศาสตร์ที่ 3 : พัฒนาและเสริมสร้างคุณภาพชีวิตประชาชนบนพื้นฐานหลักปรัชญาของเศรษฐกิจพอเพียง	จำนวน	8	8	-	
	ร้อยละ	100.0	100.0	-	
ยุทธศาสตร์ที่ 4: เสริมสร้างสันติสุขและความมั่นคงภายในพื้นที่	จำนวน	6	6	-	
	ร้อยละ	100.0	100.0	-	
รวม	จำนวน	27	27	-	
	ร้อยละ	100.0	100.0	-	

(2) ข้อเสนอแนะการพัฒนาการจัดเก็บข้อมูล

- ควรปรับปรุงข้อมูลสถิติให้มีครบถ้วน และเป็นปัจจุบัน รวมทั้งจัดทำฐานข้อมูลให้เป็นระบบ
- จัดทำข้อมูลเพื่อผู้บริหารใช้ในการตัดสินใจ วางแผนและพัฒนาจังหวัด โดยสรุปภายในหนึ่งหน้า ในรูปแบบเข้าใจง่าย ๆ
- ควรมีการจัดอบรมให้กับบุคลากรในจังหวัดมีความรู้เกี่ยวกับการจัดเก็บข้อมูล การวิเคราะห์ข้อมูล และการนำเสนอข้อมูลในรูปแบบต่างๆ เช่น กราฟ แผนภูมิ Infographic เป็นต้น
- ควรมีการปรับปรุงองค์ประกอบคณะกรรมการสถิติระดับจังหวัด โดยให้มีตัวแทนทุกกระทรวง และหน่วยงานที่เกี่ยวข้องกับข้อมูลสถิติทางการในจังหวัด
- ประเด็นการค้าชายแดน ควรมีเรื่องเกี่ยวกับการลักลอบทำการค้า รวมทั้งยอดรายได้ที่สูง เพื่อใช้ในการวางแผนและแก้ปัญหา

4.2 แผนปฏิบัติการพัฒนาการจัดเก็บข้อมูลสถิติทางการ

ในส่วนนี้นำเสนอแผนงาน/โครงการ/กิจกรรม เพื่อขับเคลื่อนการพัฒนาการจัดเก็บข้อมูลสถิติทางการระดับจังหวัด ตามยุทธศาสตร์การพัฒนาจังหวัด ทั้ง 4 ยุทธศาสตร์

แผนงาน/โครงการ/กิจกรรม	ปีงบประมาณ 2561			
	ไตรมาส 1	ไตรมาส 2	ไตรมาส 3	ไตรมาส 4
1. จัดทำแผนพัฒนาสถิติระดับจังหวัด				
2. ปรับปรุงองค์ประกอบคณะกรรมการสถิติระดับจังหวัด				
3. ประชุมคณะกรรมการสถิติระดับจังหวัด				
4. จัดประชุม/อบรมให้ความรู้หน่วยงานที่เกี่ยวข้องกับข้อมูล				
5. รวบรวม/ประสาน/ขอความอนุเคราะห์ข้อมูลจากหน่วยงานที่เกี่ยวข้อง				
6. วิเคราะห์และสรุปสถานการณ์ของจังหวัด				

บรรณานุกรม

ภาคผนวก

ประมวลภาพ

การประชุมคณะกรรมการสถิติ

จังหวัดนราธิวาส

ครั้งที่ 1/2561

