

# แผนพัฒนาสถิติระดับจังหวัด (พ.ศ. 2566 – 2570)



## ระนอง

"Good statistics for decision makers"

คณะกรรมการสถิติระดับจังหวัดระนอง



สถิติทางการ  
Official Statistics



สำนักงานสถิติแห่งชาติ

## คำนำ

การพัฒนาประเทศ ทั้งในระดับประเทศ ระดับภารกิจ และระดับพื้นที่ต่างให้ความสำคัญกับการใช้ “สถิติที่มีคุณภาพ” ที่เสมือนเป็นวัตถุดิบหรือต้นน้ำที่เป็นข้อเท็จจริงและองค์ความรู้ของห่วงโซ่คุณค่า (Supply Chain) เพื่อใช้ในการกำหนดนโยบาย เป้าหมายการพัฒนา แผนการดำเนินงาน แผนงบประมาณ และแผนจัดสรรทรัพยากร และติดตามประเมินผลความก้าวหน้าในการดำเนินการพัฒนาในมิติต่าง ๆ ในทุกระดับ เพื่อให้รัฐสามารถกำหนดทิศทางนโยบาย และตัดสินใจเพื่อพัฒนาคุณภาพชีวิตของประชาชนในประเทศ ตรงตามความต้องการโดยใช้ข้อมูลสถิติที่เป็นหลักฐานหรือข้อมูลทางวิทยาศาสตร์มาเป็นตัวนำในการตัดสินใจดำเนินนโยบายด้านต่าง ๆ แต่ในการดำเนินงานเพื่อการบูรณาการแผนการทำงานร่วมกันของหน่วยงานระดับพื้นที่นั้นพบว่า ข้อมูลเพื่อการตัดสินใจในระดับพื้นที่แตกต่างจากราชการส่วนกลาง โดยข้อมูลสถิติระดับพื้นที่ควรเป็นข้อมูลสถิติที่สะท้อนการดำเนินการของพื้นที่ตามนโยบายของรัฐบาล (Agenda Base) และการแก้ไขปัญหาเชิงพื้นที่ (Area Base) ซึ่งมีความจำเป็นต้องเป็นข้อมูลเชิงลึกและเป็นระบบ โดยต้องกำหนดประเด็นปัญหา (Pain Point) ที่เป็นนโยบายระดับจังหวัด ที่มีความซับซ้อน และมีความต้องการข้อมูลเพื่อการตัดสินใจเฉพาะ

เพื่อให้ตอบโจทย์การดำเนินนโยบายของรัฐให้มีข้อมูลสถิติที่มีคุณภาพ สำนักงานสถิติจังหวัดในฐานะเป็นหน่วยราชการบริหารส่วนภูมิภาค ที่มีหน้าที่บริหารจัดการข้อมูลสถิติและสารสนเทศสถิติที่สำคัญและจำเป็นเพื่อสนับสนุนการพัฒนาในระดับพื้นที่ รวมทั้งยังเป็นเลขานุการคณะกรรมการสถิติระดับจังหวัด ซึ่งเป็นกลไกในการขับเคลื่อนให้จังหวัดมีข้อมูลสถิติที่มีคุณภาพตรงตามความต้องการของพื้นที่อย่างแท้จริง และสามารถบูรณาการข้อมูลสถิติดังกล่าวเพื่อตอบโจทย์การพัฒนาในทุกระดับ รวมทั้งเป็นการดำเนินการตามพระราชบัญญัติสถิติ พ.ศ. 2550 มาตรา 6 (1) กำหนดให้สำนักงานสถิติแห่งชาติมีหน้าที่ ในการจัดทำแผนแม่บทเกี่ยวกับการดำเนินงานทางสถิติของรัฐ เสนอคณะรัฐมนตรีให้ความเห็นชอบ เพื่อให้การดำเนินงานด้านสถิติของประเทศมีความเป็นเอกภาพ ข้อมูลสถิติมีมาตรฐาน ลดความซ้ำซ้อนของการจัดทำสถิติ นำไปสู่การแลกเปลี่ยนข้อมูลระหว่างหน่วยงานภาครัฐและใช้ข้อมูลสถิติและสารสนเทศร่วมกัน และมาตรา 6 (7) กำหนดให้สำนักงานสถิติแห่งชาติบูรณาการข้อมูล จากหน่วยงานภาครัฐอื่น ๆ เพื่อจัดทำฐานข้อมูลสถิติและสารสนเทศของประเทศ

ดังนั้น การจัดทำแผนพัฒนาสถิติระดับจังหวัดระลอก พ.ศ. 2566 – 2570 ฉบับนี้ มีวัตถุประสงค์หลักเพื่อให้ได้รายการข้อมูลสถิติที่ใช้ในการจัดทำตัวชี้วัดในการตอบโจทย์ประเด็นปัญหา (Pain Point) ในการพัฒนาจังหวัด รวมทั้งมีแนวทางในการพัฒนาการจัดเก็บ รวบรวม ข้อมูลสถิติที่สำคัญ จำเป็น สอดคล้องกับยุทธศาสตร์ชาติ 20 ปี (พ.ศ. 2561 – 2580) แผนแม่บทภายใต้ยุทธศาสตร์ชาติ 23 ด้าน แผนการปฏิรูปประเทศ 13 ด้าน เป้าหมายการพัฒนาที่ยั่งยืน (Sustainable Development Goal: SDGs) (ร่าง) แผนพัฒนาเศรษฐกิจและสังคมแห่งชาติ ฉบับที่ 13 (พ.ศ. 2566 – 2570) แผนพัฒนาต่าง ๆ และแผนพัฒนาจังหวัด พ.ศ. 2566 – 2570 ซึ่งได้มีการดำเนินการตามมติคณะกรรมการบูรณาการนโยบายภาค (ก.บ.ภ.) ครั้งที่ 2/2564 เมื่อวันที่ 14 กรกฎาคม 2564 โดยแผนพัฒนาสถิติระดับจังหวัดระลอกฉบับนี้ จะใช้ในการติดตามผลการพัฒนาสถิติและมีการทบทวนรายการสถิติที่อยู่ในแผนอย่างต่อเนื่อง เพื่อให้มั่นใจได้ว่าจังหวัดระลอกจะมีข้อมูลสถิติที่ทันสมัยตามนโยบายการพัฒนาจังหวัด

## สารบัญ

บทที่ 1 บทนำ.....	1
1.1 หลักการและเหตุผล.....	1
1.2 วัตถุประสงค์การจัดทำแผนพัฒนาสถิติระดับจังหวัด .....	4
1.3 แนวทางการจัดทำแผนพัฒนาสถิติระดับจังหวัด.....	4
1.4 คำอธิบายศัพท์.....	5
บทที่ 2 นโยบายและยุทธศาสตร์ที่เกี่ยวข้องกับการพัฒนาในระดับจังหวัด.....	8
2.1 การศึกษานโยบายและยุทธศาสตร์ที่เกี่ยวข้องกับการพัฒนาในระดับจังหวัด .....	9
2.2 การวิเคราะห์ประเด็นการพัฒนาจังหวัดภายใต้แผนพัฒนาจังหวัดที่เป็นปัจจุบันที่สอดคล้องกับ นโยบายและยุทธศาสตร์ต่าง ๆ ที่เกี่ยวข้องกับการพัฒนาในระดับจังหวัด .....	18
2.3 การวิเคราะห์สถานการณ์ แนวโน้ม การพัฒนาในระดับจังหวัด.....	32
บทที่ 3 รายการข้อมูลสถิติทางการที่เกี่ยวข้องกับการพัฒนาในระดับจังหวัด .....	42
3.1 ประเด็นการพัฒนาที่ 1: พัฒนาการท่องเที่ยวเชิงสุขภาพและชุมชนอย่างยั่งยืน .....	42
3.2 ประเด็นการพัฒนาที่ 2 : พัฒนาการเกษตรมูลค่าสูง .....	61
3.3 ประเด็นการพัฒนาที่ 3 : ยกระดับคุณภาพชีวิตของประชาชน.....	73
3.4 ประเด็นการพัฒนาที่ 4 : อนุรักษ์และใช้ประโยชน์ทรัพยากรธรรมชาติและสิ่งแวดล้อมอย่างสมดุล... ..	96
3.5 ประเด็นการพัฒนาที่ 5 : การเชื่อมโยงการค้ากับกลุ่มประเทศ BIMSTEC และอาเซียน .....	109
บทที่ 4 สถานการณ์สถิติทางการ.....	122
บทที่ 5 ข้อเสนอแนะการพัฒนาการรวบรวมข้อมูลและแผนปฏิบัติการพัฒนาสถิติทางการ .....	131
ภาคผนวก .....	133
ภาคผนวก ก การวิเคราะห์ประเด็นการพัฒนาจังหวัด ภายใต้แผนพัฒนาจังหวัดที่เป็นปัจจุบันที่สอดคล้อง กับนโยบายและยุทธศาสตร์ต่าง ๆ ที่เกี่ยวข้องกับการพัฒนาในระดับจังหวัด .....	134
ภาคผนวก ข ตัวชี้วัดการพัฒนาจังหวัด .....	136
ภาคผนวก ค คำอธิบายข้อมูล.....	145

## บทนำ

### 1.1 หลักการและเหตุผล

“สถิติ” เป็นข้อมูลที่เกิดจากการจัดเก็บหรือบันทึกข้อมูลที่อยู่รอบตัวเราให้อยู่ในรูปข้อความหรือตัวเลขและนำมาประมวลผลเพื่อใช้ในการวัด ประเมินค่า หรือใช้สถิติเป็นเกณฑ์มาตรฐานสำหรับเปรียบเทียบ การเปลี่ยนแปลงของอดีตและปัจจุบัน ไปจนถึงใช้คาดการณ์ในอนาคต ทำให้สถิติมีความสำคัญต่อทุกระดับ การขับเคลื่อนการพัฒนาประเทศ รัฐบาลจำเป็นต้องมีข้อมูลต่าง ๆ เพื่อใช้ในการกำหนดนโยบาย ยุทธศาสตร์ วางแผน และติดตามความก้าวหน้าการดำเนินงานตามนโยบายต่าง ๆ โดยเฉพาะอย่างยิ่ง “องค์ความรู้จากสถิติ ที่เกี่ยวกับสถานการณ์ด้านเศรษฐกิจ สังคม และทรัพยากรธรรมชาติและสิ่งแวดล้อมของประเทศเพื่อกำหนด นโยบาย ขับเคลื่อน และติดตามประเมินผลการดำเนินนโยบายต่าง ๆ”

ด้วยพัฒนาการทางคอมพิวเตอร์และเทคโนโลยีสารสนเทศที่เปลี่ยนแปลงอย่างรวดเร็วทำให้ระบบการจัดเก็บข้อมูลสถิติของประเทศเป็น “ระบบสถิติแบบกระจายงาน” กล่าวคือ หน่วยงานภาครัฐต่างมีระบบจัดเก็บข้อมูลทั้งที่ได้จากการบริหารงาน งานทะเบียน และจาก ความต้องการเฉพาะของหน่วยงาน เพื่อประมวลเป็นสถิติ และสารสนเทศตามความต้องการของหน่วยงานเป็นหลัก ซึ่งการดำเนินงานดังกล่าวมีข้อดีคือ ทำให้หน่วยงานมีข้อมูล ใช้เพื่อการตัดสินใจตามภารกิจของหน่วยงานได้ตรงความต้องการ สะดวก และรวดเร็ว แต่ในขณะเดียวกัน การ กำหนดนโยบายหรือทิศทางการพัฒนาประเทศควรพัฒนา บนพื้นฐานที่เห็นภาพองค์รวมของทุกส่วนที่เกี่ยวข้อง ไม่อาจ พิจารณาแยกส่วนระหว่างด้านเศรษฐกิจ สังคม และสิ่งแวดล้อม จึงจำเป็นต้องมีข้อมูลที่บูรณาการกันเพื่อสะท้อนให้ผู้ กำหนดนโยบายได้เห็นภาพรวมผ่านเป้าหมาย เป้าประสงค์ และตัวชี้วัดอย่างแท้จริง ด้วยสาเหตุดังกล่าว จึงทำให้เกิด ปัญหาเมื่อผู้ใช้หรือผู้บริหารต้องการนำข้อมูลจากต่าง หน่วยงานมาใช้ประโยชน์ร่วมกันทำได้ยาก เพราะแต่ละหน่วยงานต่างมีวิธีการ วัตถุประสงค์ และการจัดเก็บข้อมูล ที่แตกต่างกัน

#### PAIN POINT ของผู้ใช้ข้อมูลภาครัฐ

- data silo ต่างระบบจัดเก็บต่างเจ้าของ
- วิธีการและช่วงเวลาในการจัดเก็บที่ต่างกัน
- คำนิยามต่างกันตามภารกิจ/กฎหมายของ หน่วยงาน
- นำมาใช้ประโยชน์ร่วมกันยาก
- ข้อจำกัดด้านบุคลากรและงบประมาณ
- มีข้อมูลซ้ำซ้อน
- มี Data Gap แต่ไม่มีหน่วยงานรับผิดชอบ
- ข้อมูลไม่ถูกต้อง
- ข้อมูลไม่เป็นปัจจุบัน
- มีข้อมูลแต่ผู้ใช้ไม่สามารถเข้าถึงได้
- ฯลฯ

ดังนั้น การที่สังคมไทยจะมีข้อมูลสถิติเพื่อสนับสนุนการวางแผนการพัฒนาประเทศในทิศทางที่ดีขึ้น จำเป็นต้องมีการบริหารจัดการระบบสถิติของประเทศเพื่อแก้ไขปัญหาดังกล่าว โดยสำนักงานสถิติแห่งชาติได้จัดทำ

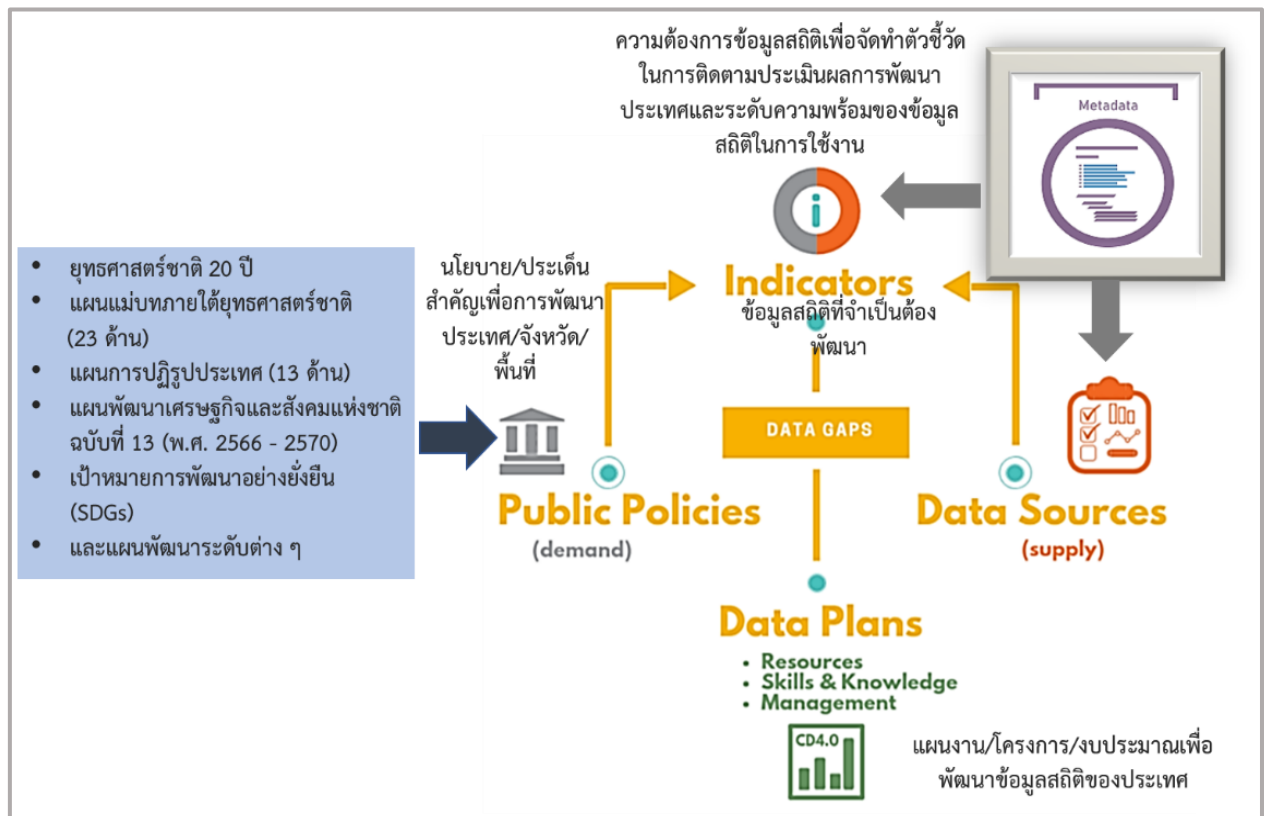
แผนแม่บทระบบสถิติประเทศไทยขึ้นเป็นครั้งแรกในปี พ.ศ. 2554 และแผนแม่บทระบบสถิติประเทศไทย ฉบับที่ 2 (พ.ศ. 2559 – 2565) เพื่อให้การแปลงแผนแม่บทระบบสถิติประเทศไทยไปสู่การปฏิบัติเป็นไปอย่างมีประสิทธิภาพ และเกิดผลสัมฤทธิ์อย่างเป็นรูปธรรม สอดรับกับรัฐธรรมนูญแห่งราชอาณาจักรไทย พ.ศ. 2560 มาตรา 258 ข(2) “ให้มีการบูรณาการฐานข้อมูลของหน่วยงานของรัฐทุกหน่วยงานเข้าด้วยกัน เพื่อให้เป็นระบบข้อมูลเพื่อการบริหารราชการแผ่นดินและการบริการประชาชน” ทั้งในระดับภารกิจ (กระทรวง กรม) และระดับพื้นที่ (จังหวัด)

สำนักงานสถิติจังหวัดในฐานะฝ่ายเลขานุการคณะกรรมการสถิติระดับจังหวัดได้มีการพัฒนาข้อมูลสถิติและสารสนเทศระดับพื้นที่ร่วมกับหน่วยงานที่เกี่ยวข้องในระดับพื้นที่ ผ่านกลไกของคณะกรรมการสถิติระดับจังหวัด คณะทำงานสถิติระดับจังหวัด โดยได้มีการจัดทำแผนพัฒนาสถิติระดับจังหวัด ขึ้นเป็นครั้งแรกในปี พ.ศ. 2557 ผลลัพธ์คือได้ชุดข้อมูลที่ตอบโจทย์ยุทธศาสตร์จังหวัด ผลิตภัณฑ์ที่มีศักยภาพ (Product Champion) ประเด็นปัญหาสำคัญ (Critical Issue) และแผนพัฒนาสถิติระดับจังหวัด ซึ่งเป็นกรอบแนวทางการดำเนินงานเพื่อการพัฒนาการเก็บข้อมูลสถิติที่สำคัญและจำเป็นต่อการบริหารงานยุทธศาสตร์จังหวัด โดยมีแผนพัฒนาจังหวัด และแผนปฏิบัติราชการประจำปี เป็นกลไกในการเชื่อมโยงความต้องการข้อมูลกับแนวทางการพัฒนาข้อมูลสถิติระดับจังหวัด เพื่อให้ได้สถิติทางการ (Official Statistics) ระดับจังหวัด คือ รายการข้อมูลสถิติที่สำคัญและจำเป็นที่ใช้สนับสนุนการตัดสินใจ ที่ได้มาจากกระบวนการจัดทำแผนพัฒนาจังหวัด และแผนปฏิบัติราชการประจำปี ที่นำไปสู่การจัดสรรงบประมาณในแผนงานและโครงการประจำปีของจังหวัด ประกอบด้วย ปัจจัยสู่ความสำเร็จ (Critical Success Factor) ตัวชี้วัด (Key Performance Indicator) และข้อมูลพื้นฐานที่สำคัญ (Baseline Data) รวมทั้งคำอธิบายข้อมูลสถิติทางการ (Official Statistics Metadata) ซึ่งเป็นการอธิบายข้อมูลที่ส่วนราชการดำเนินการจัดเก็บข้อมูลดังกล่าว โดยการขับเคลื่อนจัดทำแผนพัฒนาสถิติระดับจังหวัด (พ.ศ. 2566 – 2570) ดำเนินการผ่านกลไกคณะกรรมการสถิติระดับจังหวัดเพื่อสร้างการมีส่วนร่วม โดยยึดหลักแนวคิด “Demand-Driven” ที่ต้องการผลิตสถิติทางการที่มีคุณภาพบนพื้นฐานของความต้องการใช้สถิติอย่างแท้จริงที่สอดคล้องกับนโยบายสำคัญของประเทศ ได้แก่

- ยุทธศาสตร์ชาติ 20 ปี (พ.ศ. 2561 – 2580)
- แผนแม่บทภายใต้ยุทธศาสตร์ชาติ (23 ด้าน)
- แผนการปฏิรูปประเทศ (13 ด้าน)
- (ร่าง) แผนพัฒนาเศรษฐกิจและสังคมแห่งชาติ ฉบับที่ 13 (พ.ศ. 2566 – 2570)
- เป้าหมายการพัฒนาที่ยั่งยืน (Sustainable Development Goals: SDGs) ที่เชื่อมโยงกับกรอบการจัดทำแผนพัฒนาเศรษฐกิจและสังคมแห่งชาติ ฉบับที่ 13 (พ.ศ. 2566 – 2570)
- แผนยุทธศาสตร์และแผนพัฒนาระดับต่าง ๆ ในประเด็นที่เกี่ยวข้องกับยุทธศาสตร์การพัฒนาจังหวัด
- แผนพัฒนาจังหวัด พ.ศ. 2566 – 2570<sup>1</sup>

<sup>1</sup> นโยบาย หลักเกณฑ์ วิธีการจัดทำแผนพัฒนาจังหวัด และแผนพัฒนากลุ่มจังหวัด พ.ศ. 2566 – 2570 (มติคณะกรรมการบูรณาการนโยบายภาค (ก.บ.ภ.) ครั้งที่ 2/2564 เมื่อวันที่ 14 กรกฎาคม 2564) โดยให้จังหวัดและกลุ่มจังหวัดดำเนินการจัดทำแผนพัฒนาจังหวัด และแผนพัฒนากลุ่มจังหวัด พ.ศ. 2566 – 2570 เพื่อให้แผนทันสถานการณ์ และใช้เป็นกรอบและทิศทางในการจัดทำแผนปฏิบัติราชการประจำปีของจังหวัดและกลุ่มจังหวัด ประจำปีงบประมาณ พ.ศ. 2566 – 2570

เพื่อให้ได้รายการข้อมูลสถิติที่ใช้ในการจัดทำตัวชี้วัดในการติดตามผลการพัฒนาประเทศในแต่ละระดับ โดยเฉพาะในระดับพื้นที่ ซึ่งต้องตรวจสอบสถานะรายการข้อมูลสำคัญที่ภาครัฐมีอยู่ (Data Supply) ว่ามีหน่วยงานเจ้าของข้อมูลหรือไม่ (หากเป็นข้อมูลที่เจ้าของข้อมูลเป็นหน่วยงานส่วนราชการส่วนกลาง สำนักงานสถิติแห่งชาติจะทำหน้าที่ประสานต่อไป) ถ้ารายการข้อมูลสถิติมีหน่วยงานเจ้าของข้อมูลแล้ว หน่วยงานเจ้าของข้อมูลจำเป็นต้องจัดทำคำอธิบายข้อมูลหรือเมทาดาทา (Metadata) เพื่อลงทะเบียนนำเข้าสู่ระบบบัญชีข้อมูลภาครัฐหรือ GD Catalog เพื่อให้บริการและให้แน่ใจว่ามีข้อมูลสถิติที่สามารถใช้ในการประเมินและติดตามผลตัวชี้วัดการพัฒนาประเทศในแต่ละระดับได้ ดังภาพ 1



ภาพ 1 แนวคิดการพัฒนาสถิติทางการ

แต่หากมีความจำเป็นต้องมีข้อมูลใดแต่พบว่ายังไม่มีหน่วยงานดำเนินการจัดทำข้อมูล คณะกรรมการสถิติระดับจังหวัดจะพิจารณาขอหมายหน่วยงานจัดทำข้อมูลนั้น ซึ่งกระบวนการดังกล่าวจะนำไปสู่การพัฒนาการจัดทำข้อมูลสถิติทางการในระดับพื้นที่ให้มีข้อมูลที่เพียงพอและตอบโจทย์ความต้องการใช้งานจริงตามความต้องการของผู้ใช้งานได้ รวมทั้งมีข้อมูลสำหรับใช้ในการติดตามและประเมินผลการพัฒนาระดับพื้นที่อย่างถูกต้องและมีธรรมาภิบาล ดังนั้นคณะกรรมการสถิติระดับจังหวัดจึงได้จัดทำแผนพัฒนาสถิติระดับจังหวัดระนองฉบับนี้ขึ้น เพื่อเป็นเครื่องมือสำคัญในการกำหนดกรอบแนวทางการดำเนินงานเพื่อการพัฒนาการจัดทำข้อมูลสถิติที่สำคัญและจำเป็นต่อการบริหารงานของจังหวัด



## 1.2 วัตถุประสงค์การจัดทำแผนพัฒนาสถิติระดับจังหวัด

- 1.2.1 เพื่อศึกษาและวิเคราะห์นโยบายและยุทธศาสตร์ตามยุทธศาสตร์ชาติ 20 ปี (พ.ศ. 2561 – 2580) แผนแม่บทภายใต้ยุทธศาสตร์ชาติ (23 ด้าน) แผนการปฏิรูปประเทศ (13 ด้าน) (ร่าง) แผนพัฒนาเศรษฐกิจและสังคมแห่งชาติ ฉบับที่ 13 (พ.ศ. 2566 – 2570) เป้าหมายการพัฒนาที่ยั่งยืน (Sustainable Development Goals: SDGs) (ร่าง) กรอบแผนพัฒนาภาค (พ.ศ. 2566 – 2570) และแผนพัฒนากลุ่มจังหวัด (พ.ศ. 2566 – 2570) ที่สอดคล้องกับแผนพัฒนาจังหวัด (พ.ศ. 2566 – 2570) หรือนโยบายของผู้บริหารในจังหวัด
- 1.2.2 เพื่อจัดทำรายการข้อมูลสถิติทางการที่เกี่ยวข้องกับการพัฒนาในระดับจังหวัดที่สอดคล้องกับแผนยุทธศาสตร์และแผนพัฒนาระดับต่าง ๆ พร้อมทั้งกำหนดหน่วยงานที่มีหน้าที่รับผิดชอบในการจัดทำข้อมูลที่ยังไม่มีหน่วยงานใดดำเนินการ และเชื่อมโยง/บูรณาการข้อมูลในระดับพื้นที่
- 1.2.3 เพื่อสร้างวัฒนธรรมการใช้ข้อมูลสถิติ สนับสนุนการตัดสินใจในระดับพื้นที่ ตลอดจนสร้างโอกาสการเข้าถึงข้อมูลในระดับพื้นที่ของประชาชน
- 1.2.4 เพื่อสร้างเครือข่าย การมีส่วนร่วมของหน่วยงานในระดับพื้นที่ในการผลิตข้อมูลทางสถิติ และการประยุกต์ใช้ข้อมูลเพื่อการตัดสินใจอย่างมีประสิทธิภาพ
- 1.2.5 เพื่อพัฒนาบุคลากรด้านสถิติของหน่วยงานที่เกี่ยวข้อง ให้ความเป็นมืออาชีพด้านข้อมูลสถิติ และสารสนเทศที่สนับสนุนการพัฒนาในระดับพื้นที่

## 1.3 แนวทางการจัดทำแผนพัฒนาสถิติระดับจังหวัด

- 1.3.1 ศึกษายุทธศาสตร์ชาติ 20 ปี (พ.ศ. 2561 – 2580) แผนแม่บทภายใต้ยุทธศาสตร์ชาติ (23 ด้าน) แผนการปฏิรูปประเทศ (13 ด้าน) และ (ร่าง) แผนพัฒนาเศรษฐกิจและสังคมแห่งชาติ ฉบับที่ 13 (พ.ศ. 2566 – 2570) เป้าหมายการพัฒนาที่ยั่งยืน (Sustainable Development Goals: SDGs) (ร่าง) กรอบแผนพัฒนาภาค (พ.ศ. 2566 – 2570) แผนพัฒนากลุ่มจังหวัด (พ.ศ. 2566 – 2570) แผนพัฒนาจังหวัด (พ.ศ. 2566 – 2570) หรือนโยบายของผู้บริหารในจังหวัด
- 1.3.2 วิเคราะห์ความสอดคล้องเชื่อมโยงระหว่างประเด็นการพัฒนาจังหวัด ตัวชี้วัดการพัฒนา กับแผนยุทธศาสตร์และแผนพัฒนาระดับต่าง ๆ โดยมีการประชุมหารือร่วมกับสำนักงานจังหวัด และหน่วยงานที่เกี่ยวข้อง
- 1.3.3 วิเคราะห์ห่วงโซ่คุณค่าจากแผนแม่บทภายใต้ยุทธศาสตร์ชาติ (23 ด้าน) ซึ่งใช้เป็นกรอบในการจัดทำห่วงโซ่คุณค่าที่สอดคล้องกับแผนพัฒนาจังหวัด โดยมีการประชุมหารือร่วมกับสำนักงานจังหวัดและหน่วยงานที่เกี่ยวข้อง

- 1.3.4 ทบทวนรายการสถิติทางการ 21 สาขา<sup>2</sup> รายการข้อมูลสถิติทางการในระดับพื้นที่ และสรุปรวบรวมรายการข้อมูลสถิติทางการของแต่ละห่วงโซ่คุณค่าที่เกี่ยวข้องกับการพัฒนาในระดับจังหวัด เพื่อจัดทำเป็นร่างผังสถิติทางการ
- 1.3.5 จัดทำผังสถิติทางการที่แสดงชื่อตัวชี้วัดรายการสถิติทางการ การจัดจำแนก ระดับการนำเสนอผลสถานะ และหน่วยงาน ทั้งนี้สถิติทางการในผังสถิติทางการบางรายการอาจจะยังไม่มีผลผลิตหรือขาดหน่วยงานที่รับผิดชอบในปัจจุบัน ซึ่งจะต้องได้รับการพิจารณาเป็นส่วนหนึ่งของยุทธศาสตร์การพัฒนาในลำดับต่อไป
- 1.3.6 สรุปข้อเสนอแนะการพัฒนาการจัดเก็บข้อมูลและเสนอแผนการพัฒนาในอนาคต

## 1.4 คำอธิบายศัพท์

- 1.4.1 ห่วงโซ่คุณค่าภายใต้แผนแม่บทภายใต้ยุทธศาสตร์ชาติ (23 ด้าน)<sup>3</sup> เป็นองค์ประกอบ (อาจรวมถึงกิจกรรมและกระบวนการต่างๆ) ที่มีความสอดคล้องและสัมพันธ์กันเป็นระบบภายใต้แผนแม่บทย่อย ตั้งแต่จุดเริ่มต้นของกระบวนการดำเนินงาน (ต้นทาง) ไปจนกระทั่งสิ้นสุดกระบวนการดำเนินงาน (ปลายทาง) ที่ส่งผลต่อการบรรลุเป้าหมายแผนแม่บทย่อยนั้น ๆ ได้ตามที่กำหนด โดยทางสำนักงานสภาพัฒนาการเศรษฐกิจและสังคมแห่งชาติได้จัดทำ 140 Final Value Chains เพื่อใช้ประกอบการจัดทำโครงการสำคัญต่าง ๆ
- 1.4.2 ห่วงโซ่คุณค่าทั่วไป (Generic Value Chain: GVC)<sup>4</sup> เป็นห่วงโซ่คุณค่ารูปแบบกลางที่ได้จากการทบทวนประเด็นยุทธศาสตร์การพัฒนาภาพรวมของจังหวัด (กรอบการดำเนินงานปี 2557) สามารถแบ่งแนวทางการพัฒนาเป็น 3 ด้าน คือ เศรษฐกิจ สังคม และทรัพยากรธรรมชาติและสิ่งแวดล้อม ซึ่งประเด็นในแต่ละด้านจะมีประเด็นย่อยรวม 18 เรื่อง ในแต่ละเรื่องจะมีการจัดทำห่วงโซ่คุณค่าแสดงกิจกรรมหลัก (Primary Activities) และกิจกรรมสนับสนุน (Support Activities) โดยกิจกรรมทุกประเภทมีส่วนในการช่วยเพิ่มคุณค่าให้กับสินค้าหรือบริการ หรือลด แก้ไข ป้องกันปัญหาให้กับประเด็นปัญหาสำคัญที่เลือก โดยแต่ละกิจกรรมในแต่ละข้อต่อของห่วงโซ่คุณค่า (Value Chain: VC) จะแสดงให้เห็นถึงคุณค่า หรือประโยชน์ให้กับการพัฒนาพื้นที่
- 1.4.3 ห่วงโซ่คุณค่าที่สอดคล้องกับแผนพัฒนาจังหวัด เป็นห่วงโซ่คุณค่าของจังหวัดในแต่ละประเด็นการพัฒนาภายใต้แผนพัฒนาจังหวัด โดยใช้ห่วงโซ่คุณค่าภายใต้แผนแม่บทภายใต้ยุทธศาสตร์

<sup>2</sup> สถิติทางการ 21 สาขา ประกอบด้วย ด้านสังคม 9 สาขา ได้แก่ 1) ประชากรศาสตร์ ประชากรและเคหะ 2) แรงงาน 3) การศึกษา 4) ศาสนา ศิลปะ และวัฒนธรรม 5) สุขภาพ 6)สวัสดิการสังคม 7) หญิงและชาย 8) รายได้และรายจ่ายของครัวเรือน 9) ยุติธรรม ความมั่นคงการเมืองและการปกครอง ด้านเศรษฐกิจ 11 สาขา ได้แก่ 10) บัญชีประชาชาติ 11) เกษตร และประมง 12) อุตสาหกรรม 13) พลังงาน 14) การค้าและราคา 15) ขนส่ง และโลจิสติกส์ 16) เทคโนโลยีสารสนเทศและการสื่อสาร 17) การท่องเที่ยวและการกีฬา 18) การเงิน การธนาคาร และประกันภัย 19) การคลัง 20) วิทยาศาสตร์ เทคโนโลยี และนวัตกรรม ด้านทรัพยากรธรรมชาติและสิ่งแวดล้อม 21) ทรัพยากรธรรมชาติและสิ่งแวดล้อม

<sup>3</sup> ที่มา: การประชุมเชิงปฏิบัติการการจัดทำโครงการสำคัญ ประจำปีงบประมาณ 2565 เอกสารประกอบการบรรยาย: การวิเคราะห์และประมวลผลห่วงโซ่คุณค่า (Value Chain) ที่ส่งผลต่อการบรรลุเป้าหมายแผนแม่บทย่อย Workshop2 วันที่ 9 ก.ค. 63

<sup>4</sup> ผลจากการจัดทำโครงการพัฒนาข้อมูลสถิติและสารสนเทศระดับพื้นที่ 76 จังหวัด และ 18 กลุ่มจังหวัด พ.ศ. 2557



ชาติ (23 ด้าน) 140 Final Value Chains และห่วงโซ่คุณค่าทั่วไป (Generic Value Chain: GVC) เป็นกรอบในการจัดทำเพื่อให้ได้ห่วงโซ่คุณค่าตามประเด็นการพัฒนาจังหวัดที่ประกอบด้วย กิจกรรมหลัก (Primary Activities) และกิจกรรมสนับสนุน (Support Activities) ที่มีความ สอดคล้องและสัมพันธ์กันเป็นระบบ ตั้งแต่จุดเริ่มต้นของกระบวนการดำเนินงาน (ต้นทาง) ไปจนกระทั่งสิ้นสุดกระบวนการดำเนินงาน (ปลายทาง) ที่ส่งผลต่อการบรรลุเป้าหมาย ประเด็นการพัฒนาจังหวัดได้ตามที่กำหนด

- 1.4.4 แผนพัฒนาสถิติระดับจังหวัด<sup>5</sup> เป็นเครื่องมือสำคัญในการกำหนดกรอบแนวทางการ ดำเนินงานเพื่อการพัฒนาการเก็บข้อมูลสถิติที่สำคัญและจำเป็นต่อการบริหารงาน ยุทธศาสตร์จังหวัดในระยะสั้น 1 ปี และระยะกลาง 4 ปี เพื่อให้เชื่อมโยงกับการจัดทำ แผนพัฒนาจังหวัดและสอดคล้องกับแผนยุทธศาสตร์และแผนพัฒนาระดับต่าง ๆ ซึ่งจะ กำหนดกิจกรรมต่าง ๆ เพื่อพัฒนาคุณภาพสถิติทางการว่ามีรายการใดบ้าง จะพัฒนาอย่างไร หน่วยงานใดเป็นผู้รับผิดชอบ พร้อมทั้งระบุระยะเวลาที่ต้องดำเนินการด้วย
- 1.4.5 สถิติทางการ (Official Statistics)<sup>6</sup> หมายถึง ข้อความหรือตัวเลขที่เป็นตัวแทนแสดงถึง คุณลักษณะของสิ่งต่าง ๆ ในประเทศ ที่ประมวลตามความเป็นจริงจากข้อมูลที่เก็บรวบรวมได้ ตามหลักวิชาการทางสถิติและเป็นสถิติที่มีความสำคัญต่อการใช้ในการกำหนดนโยบายเพื่อ การพัฒนาประเทศ
- 1.4.6 บัญชีสถิติทางการ เอกสารแสดงบรรดารายการสถิติทางการเพื่อจัดทำแผนกำหนดความ รับผิดชอบในการดำเนินงานทางสถิติตามแผนแม่บท
- 1.4.7 คำอธิบายข้อมูลหรือเมทาดาดา<sup>7</sup> (Metadata) หมายถึง ข้อมูลที่ใช้อธิบายข้อมูลหลักหรือกลุ่ม ที่เกี่ยวข้องทั้งกระบวนการเชิงธุรกิจ (ในที่นี้หมายถึง กระบวนการทำงานตามภารกิจของ หน่วยงาน) และเชิงเทคโนโลยีสารสนเทศ กฎและข้อจำกัดของข้อมูล และโครงสร้างของ ข้อมูล เมทาดาดาช่วยให้หน่วยงานสามารถเข้าใจข้อมูล ระบบ และขั้นตอนการทำงานได้ดี ยิ่งขึ้น โดยการบริหารจัดการเมทาดาดา (Metadata Management) เริ่มตั้งแต่การเก็บ รวบรวม การจัดกลุ่ม การดูแล และการควบคุมเมทาดาดา ทั้งนี้ ข้อมูลแต่ละชุดควรมีเมทาดาดา เพื่อให้ผู้ใช้งานทราบเกี่ยวกับชุดข้อมูล เช่น รายละเอียดของชุดข้อมูล สิ่งที่เกี่ยวข้องกับ ชุดข้อมูล วัตถุประสงค์การนำไปใช้ และฟิลด์ข้อมูล เป็นต้น ซึ่งคำอธิบายชุดข้อมูล ประกอบด้วยคำอธิบายข้อมูลจำนวน 14 รายการ สำหรับ 1 ชุดข้อมูล ที่หน่วยงานต้องจัดทำ และระบุรายละเอียด ได้แก่ ประเภทข้อมูล ชื่อชุดข้อมูล องค์กร ชื่อผู้ติดต่อ อีเมลผู้ติดต่อ คำสำคัญ รายละเอียด วัตถุประสงค์ หน่วยความถี่ของการปรับปรุงข้อมูล ค่าความถี่ของการ

<sup>5</sup> ที่มา: ผลจากการจัดทำโครงการพัฒนาข้อมูลสถิติและสารสนเทศระดับพื้นที่ 76 จังหวัด และ 18 กลุ่มจังหวัด พ.ศ. 2557

<sup>6</sup> ที่มา: แผนแม่บทระบบสถิติประเทศไทย พ.ศ. 2554 – 2558 หน้า 6

<sup>7</sup> ที่มา: (ร่าง) คำอธิบาย ข้อมูลหรือเมทาดาดา (Metadata) สำหรับชุดข้อมูลภาครัฐ

ปรับปรุงข้อมูล ขอบเขตเชิงภูมิศาสตร์หรือเชิงพื้นที่ แหล่งที่มา รูปแบบการเก็บข้อมูล  
หมวดหมู่ข้อมูลตามธรรมาภิบาลข้อมูลภาครัฐ และสัญญาอนุญาตให้ใช้ข้อมูล

- 1.4.8 หน่วยงาน<sup>8</sup> หมายถึง ส่วนราชการ รัฐวิสาหกิจ องค์การมหาชน องค์การปกครองส่วนท้องถิ่น และหน่วยงานอื่นของรัฐ
- 1.4.9 เจ้าของข้อมูล (Data Owners)<sup>9</sup> หมายถึง บุคคลที่ทำหน้าที่ตรวจสอบดูแลข้อมูลโดยตรง สร้างความมั่นใจได้ว่าการบริหารจัดการข้อมูลสอดคล้องกับนโยบาย มาตรฐาน กฎระเบียบ หรือกฎหมาย เจ้าของข้อมูลทำการทบทวนและอนุมัติการดำเนินการต่าง ๆ ที่เกี่ยวข้องกับข้อมูล เช่น การเปลี่ยนแปลงเมทาดาตาและเกณฑ์การทำดาตาคลีนซิง (Data Cleansing) นอกจากนี้ยังทำหน้าที่ในการให้สิทธิ์ในการเข้าถึงข้อมูล จัดชั้นความลับของข้อมูล เจ้าของข้อมูลมักจะอยู่ในตำแหน่งบริหาร เช่น ผู้อำนวยการฝ่ายหรือหัวหน้าส่วนงานบุคคลเป็น เจ้าของข้อมูลบุคคล ผู้อำนวยการฝ่ายหรือหัวหน้าส่วนงานการเงินเป็น เจ้าของข้อมูลการเงิน เป็นต้น

---

<sup>8</sup> ที่มา: พระราชบัญญัติสถิติ พ.ศ. 2550

<sup>9</sup> ที่มา: ธรรมาภิบาลข้อมูลภาครัฐ หน้า 36

## นโยบายและยุทธศาสตร์ที่เกี่ยวข้องกับการพัฒนาในระดับจังหวัด

การขับเคลื่อนในการจัดทำแผนพัฒนาสถิติระดับจังหวัด (พ.ศ. 2566 – 2570) ได้ศึกษายุทธศาสตร์ชาติ 20 ปี (พ.ศ. 2561 – 2580) แผนแม่บทภายใต้ยุทธศาสตร์ชาติ (23 ด้าน) แผนการปฏิรูปประเทศ (13 ด้าน) (ร่าง) แผนพัฒนาเศรษฐกิจและสังคมแห่งชาติ ฉบับที่ 13 (พ.ศ. 2566 – 2570) เป้าหมายการพัฒนาที่ยั่งยืน (Sustainable Development Goals: SDGs) และตัวชี้วัดสากลอื่น ๆ ที่สำคัญ เช่น การจัดอันดับขีดความสามารถในการแข่งขัน (International Institute for Management Development: IMD) ยุทธศาสตร์การพัฒนาของแผนแม่บท/แผนพัฒนาต่าง ๆ/แผนปฏิบัติการระดับกระทรวง กรมที่เกี่ยวข้อง (ร่าง) กรอบแผนพัฒนาภาค (พ.ศ. 2566 – 2570) แผนพัฒนากลุ่มจังหวัด (พ.ศ. 2566 – 2570) แผนพัฒนาจังหวัด (พ.ศ. 2566 – 2570) หรือนโยบายของผู้บริหารในจังหวัด เป็นต้น พร้อมทั้งวิเคราะห์ความสอดคล้องเชื่อมโยงระหว่างประเด็นการพัฒนาจังหวัด ตัวชี้วัดการพัฒนากับแผนยุทธศาสตร์และแผนพัฒนาระดับต่าง ๆ เพื่อเป็นกรอบแนวคิดในการดำเนินการในครั้งนี้ ดังภาพ 2



ภาพ 2 กรอบแนวคิดการวิเคราะห์นโยบายและยุทธศาสตร์ที่เกี่ยวข้องกับการพัฒนาในระดับจังหวัด

## 2.1 การศึกษานโยบายและยุทธศาสตร์ที่เกี่ยวข้องกับการพัฒนาในระดับจังหวัด

การจัดทำแผนพัฒนาสถิติระดับจังหวัดระนอง (พ.ศ. 2566 – 2570) ได้มีการศึกษานโยบายและยุทธศาสตร์ที่เกี่ยวข้องเพื่อให้เกิดความเชื่อมโยงระหว่างแผนและข้อมูลสถิติที่ใช้ในกำหนดนโยบาย การจัดทำตัวชี้วัดเพื่อติดตามประเมินผล ดังนี้

### 2.1.1 ยุทธศาสตร์ชาติ 20 ปี (พ.ศ. 2561 – 2580)<sup>10</sup>

เครื่องมือสำคัญในการบริหารราชการแผ่นดินและใช้เป็นแนวทางในการสนับสนุนการตัดสินใจของผู้บริหาร รวมถึงการวางกรอบการพัฒนาประเทศให้เป็นไปในแนวทางที่เหมาะสมสอดคล้องกับการเปลี่ยนแปลงของประเทศ ทั้งในด้านเศรษฐกิจ สังคม และทรัพยากรธรรมชาติและสิ่งแวดล้อม ได้อย่างมีประสิทธิภาพ เพื่อให้บรรลุวิสัยทัศน์ “ประเทศไทยมีความมั่นคง มั่งคั่ง ยั่งยืน เป็นประเทศที่พัฒนาแล้ว ด้วยการพัฒนาตามหลักปรัชญาของเศรษฐกิจพอเพียง” หรือตามคติพจน์ “มั่นคง มั่งคั่ง ยั่งยืน” ประกอบด้วย 6 ยุทธศาสตร์โดยมีการแปลงยุทธศาสตร์สู่การปฏิบัติ ดังภาพ 3 เพื่อยกระดับศักยภาพของประเทศในหลากหลายมิติ พัฒนาคมนในทุกมิติและในทุกช่วงวัยให้เป็นคนดี คนเก่ง และมีคุณภาพ สร้างโอกาสและความเสมอภาคทางสังคม สร้างการเติบโตบนคุณภาพชีวิตที่เป็นมิตรกับสิ่งแวดล้อม และมีภาครัฐของประชาชนเพื่อประชาชนและประโยชน์ส่วนรวม



ภาพ 3 ยุทธศาสตร์ชาติ 6 ด้านและการแปลงยุทธศาสตร์สู่การปฏิบัติ, สำนักงานสภาพัฒนาการเศรษฐกิจและสังคมแห่งชาติ

<sup>10</sup> ที่มา: ยุทธศาสตร์ชาติ 20 ปี (พ.ศ. 2561 – 2580), ราชกิจจานุเบกษา เล่มที่ 135 ตอนที่ 82 ก

### 2.1.2 แผนแม่บทภายใต้ยุทธศาสตร์ชาติ<sup>11</sup>

แผนแม่บทภายใต้ยุทธศาสตร์ชาติเป็นส่วนสำคัญในการถ่ายทอดเป้าหมายและประเด็นยุทธศาสตร์ของยุทธศาสตร์ชาติลงสู่แผนระดับต่าง ๆ ต่อไป ซึ่งได้คำนึงถึงประเด็นร่วมหรือประเด็นตัดข้ามยุทธศาสตร์และการประสานเชื่อมโยงเป้าหมายของแต่ละแผนแม่บทภายใต้ยุทธศาสตร์ชาติให้มีความสอดคล้องไปในทิศทางเดียวกัน โดยแผนแม่บทภายใต้ยุทธศาสตร์ชาติจะประกอบด้วย สถานการณ์และแนวโน้มที่เกี่ยวข้องของแผนแม่บท เป้าหมายและตัวชี้วัดในการดำเนินการ ซึ่งแบ่งช่วงเวลาออกเป็น 4 ช่วง ช่วงละ 5 ปี รวมทั้งกำหนดแนวทางการพัฒนา และแผนงาน/โครงการที่สำคัญของแผนแม่บทภายใต้ยุทธศาสตร์ชาติ เพื่อเป็นกรอบในการดำเนินการของหน่วยงานที่เกี่ยวข้องให้บรรลุเป้าหมายการพัฒนาประเทศที่กำหนดไว้ในยุทธศาสตร์ว่า “ประเทศชาติมั่นคง ประชาชนมีความสุข เศรษฐกิจพัฒนาอย่างต่อเนื่อง สังคมเป็นธรรม ฐานทรัพยากรธรรมชาติยั่งยืน” โดยยกระดับศักยภาพของประเทศในหลายมิติ พัฒนาคนในทุกมิติและในทุกช่วงวัย ให้เป็นคนดี เก่ง และมีคุณภาพ สร้างโอกาสและความเสมอภาคทางสังคม สร้างการเติบโตบนคุณภาพชีวิตที่เป็นมิตรกับสิ่งแวดล้อม และมีภาครัฐของประชาชนเพื่อประชาชนและประโยชน์ส่วนรวม โดยแผนแม่บทภายใต้ยุทธศาสตร์ชาติ มีจำนวน 23 ฉบับ ได้แก่

- 1) ความมั่นคง
- 2) การต่างประเทศ
- 3) การเกษตร
- 4) อุตสาหกรรมและบริการแห่งอนาคต
- 5) การท่องเที่ยว
- 6) พื้นที่และเมืองน่าอยู่อัจฉริยะ
- 7) โครงสร้างพื้นฐาน ระบบโลจิสติกส์ และดิจิทัล
- 8) ผู้ประกอบการและวิสาหกิจขนาดกลางและขนาดย่อมยุคใหม่
- 9) เขตเศรษฐกิจพิเศษ
- 10) การปรับเปลี่ยนค่านิยม และวัฒนธรรม
- 11) ศักยภาพคนตลอดช่วงชีวิต
- 12) การพัฒนาการเรียนรู้
- 13) การเสริมสร้างให้คนไทยมีสุขภาพพลานามัยที่ดี
- 14) ศักยภาพการกีฬา
- 15) พลังทางสังคม
- 16) เศรษฐกิจฐานราก
- 17) ความเสมอภาคและหลักประกันสังคม
- 18) การเติบโตอย่างยั่งยืน

<sup>11</sup> ที่มา: สรุปสาระสำคัญแผนแม่บทภายใต้ยุทธศาสตร์ชาติ (พ.ศ. 2561 - 2580), สำนักงานสภาพัฒนาการเศรษฐกิจและสังคมแห่งชาติ

- 19) การบริหารจัดการน้ำทั้งระบบ
- 20) การบริการประชาชนและประสิทธิภาพภาครัฐ
- 21) การต่อต้านการทุจริตและประพฤติมิชอบ
- 22) กฎหมายและกระบวนการยุติธรรม
- 23) การวิจัยและพัฒนานวัตกรรม

แผนแม่บทภายใต้ยุทธศาสตร์ชาติทั้ง 23 ฉบับ เป็นการกำหนดประเด็นในลักษณะที่มีการบูรณาการ และเชื่อมโยงระหว่างยุทธศาสตร์ชาติด้านที่เกี่ยวข้อง และประเด็นการพัฒนาจะมีความซ้ำซ้อนกันระหว่างแผนแม่บทฯ เพื่อให้ส่วนราชการสามารถนำแผนแม่บทฯ ไปใช้ในทางปฏิบัติได้อย่างมีประสิทธิภาพ และป้องกันการเกิดความสับสน โดยแผนแม่บทภายใต้ยุทธศาสตร์ชาติเป็นแผนระดับที่ 2 ที่มีความสำคัญในการเป็นแนวทางการพัฒนาและขับเคลื่อนประเทศเพื่อให้บรรลุเป้าหมายของยุทธศาสตร์ และถ่ายทอดไปสู่แนวทางในการปฏิบัติในแผนระดับที่ 3 ของหน่วยงาน ตามมติคณะรัฐมนตรีเมื่อวันที่ 4 ธันวาคม 2560

นอกจากนี้ สำนักงานสภาพัฒนาการเศรษฐกิจและสังคมแห่งชาติได้จัดทำห่วงโซ่คุณค่าของประเทศไทย<sup>12</sup> (Final Value Chain Thailand) ที่ส่งผลให้บรรลุ 140 เป้าหมายแผนแม่บทย่อย ภายใต้แผนแม่บทภายใต้ยุทธศาสตร์ (ฉบับแก้ไข ปี 2566)

### 2.1.3 แผนการปฏิรูปประเทศ (ฉบับปรับปรุง)<sup>13</sup>

แผนการปฏิรูปประเทศ (ฉบับปรับปรุง) เป็นแผนระดับที่ 2 ตามมติคณะรัฐมนตรี เมื่อวันที่ 4 ธันวาคม 2560 โดยส่งผลการบรรลุเป้าหมายของยุทธศาสตร์ชาติ และแผนแม่บทภายใต้ยุทธศาสตร์ ซึ่งทุกหน่วยงานต้องดำเนินการตามกิจกรรมปฏิรูปประเทศที่จะส่งผลให้เกิดการเปลี่ยนแปลงต่อประชาชนอย่างมีนัยสำคัญ (Big Rock) นำไปสู่การปฏิบัติตามหลักความสัมพันธ์เชิงเหตุและผล (Causal Relationship: XYZ) เพื่อให้บรรลุผลสัมฤทธิ์ตามเป้าหมายของยุทธศาสตร์ชาติของแต่ละช่วงเวลา 5 ปี โดยแผนการปฏิรูปประเทศ ฉบับปรับปรุงจะดำเนินการคู่ขนานไปกับเล่มแผนการปฏิรูปประเทศฉบับเดิมที่ประกาศใช้เมื่อเดือนเมษายน 2561 ที่เป็นกิจกรรมในลักษณะภารกิจปกติของหน่วยงาน ซึ่งแผนการปฏิรูปประเทศ 13 ด้าน ได้แก่ ด้านการเมือง ด้านการบริหารราชการแผ่นดิน ด้านกฎหมาย ด้านกระบวนการยุติธรรม ด้านเศรษฐกิจ ด้านทรัพยากรธรรมชาติและสิ่งแวดล้อม ด้านสาธารณสุข ด้านสื่อสารมวลชน เทคโนโลยีสารสนเทศ ด้านสังคม ด้านพลังงาน ด้านการป้องกันและปราบปรามการทุจริตและประพฤติมิชอบ ด้านการศึกษา ด้านวัฒนธรรม กีฬา แรงงาน และการพัฒนาทรัพยากรมนุษย์

<sup>12</sup> ที่มา: ห่วงโซ่คุณค่าของประเทศไทย (Value Chain Thailand) (ฉบับแก้ไขปี 2566) , สำนักงานสภาพัฒนาการเศรษฐกิจและสังคมแห่งชาติ

<sup>13</sup> ที่มา: แผนการปฏิรูปประเทศ (ฉบับปรับปรุง) , สำนักงานสภาพัฒนาการเศรษฐกิจและสังคมแห่งชาติ

#### 2.1.4 (ร่าง) แผนพัฒนาเศรษฐกิจและสังคมแห่งชาติ ฉบับที่ 13 (พ.ศ. 2566 – 2570)<sup>14</sup>

(ร่าง) แผนพัฒนาเศรษฐกิจและสังคมแห่งชาติ ฉบับที่ 13 (พ.ศ. 2566 - 2570) เป็นแผนพัฒนาฉบับแรกที่เริ่มต้นกระบวนการยกร่างกรอบแผนแม่บทภายใต้ยุทธศาสตร์ชาติและจะมีผลในการใช้เป็นกรอบเพื่อกำหนดแผนแม่บทภายใต้ยุทธศาสตร์ชาติ และแผนปฏิบัติการในช่วง 5 ปีที่สองของยุทธศาสตร์ชาติ 20 ปี โดยการกำหนดทิศทางการพัฒนาประเทศในระยะของแผนพัฒนาฯ ได้น้อมนำปรัชญาของเศรษฐกิจพอเพียงมาเป็นหลักในการขับเคลื่อนและวางแผนการพัฒนาประเทศ ไปสู่การบรรลุเป้าหมายในมิติต่าง ๆ ภายใต้ยุทธศาสตร์ชาติได้อย่างเป็นรูปธรรม ซึ่งการกำหนดทิศทางการพัฒนาประเทศในระยะต่อไปจึงจำเป็นต้องให้ความสำคัญกับปัจจัยทั้งภายนอกและภายใน ตลอดจนผลจากการเปลี่ยนแปลงของปัจจัยที่จะมีอิทธิพลต่อโครงสร้างและองค์ประกอบของประเทศในทุกมิติ เพื่อนำมาประมวลผลประกอบการกำหนดทิศทางการพัฒนาประเทศที่ควรจะมีไปในอนาคต บนหลักปรัชญาของเศรษฐกิจพอเพียงที่สอดคล้องกับเป้าหมายการพัฒนาที่ยั่งยืนของโลก (SDGs)

(ร่าง) แผนพัฒนาฯ ฉบับที่ 13 มีจุดมุ่งหมายเพื่อขับเคลื่อนการพัฒนาประเทศให้สามารถบรรลุผลตามเป้าหมายการพัฒนาระยะยาวที่กำหนดไว้ในยุทธศาสตร์ชาติ โดยมุ่งหวังให้แผนพัฒนาฯ ฉบับที่ 13 (พ.ศ. 2566 - 2570) ทำหน้าที่เป็นกลไกในการขับเคลื่อนที่มีลำดับความสำคัญสูงต่อการพัฒนาประเทศในระยะ 5 ปี และเพื่อผลักดันให้ประเทศสามารถก้าวข้ามความท้าทายต่าง ๆ เพื่อขับเคลื่อนสู่ความเจริญเติบโตในทุกภาคส่วนได้รับประโยชน์อย่างเท่าเทียมกัน โดยมีวัตถุประสงค์เพื่อพลิกโฉมประเทศไทยสู่ “สังคมก้าวหน้า เศรษฐกิจสร้างมูลค่าอย่างยั่งยืน” จึงได้กำหนดเป้าหมายหลัก 5 ประการ ประกอบด้วย

- 1) การปรับโครงสร้างการผลิตสู่เศรษฐกิจฐานนวัตกรรม
- 2) การพัฒนาคนสำหรับโลกยุคใหม่
- 3) การมุ่งสู่สังคมแห่งโอกาสและความเป็นธรรม
- 4) การเปลี่ยนผ่านไปสู่ความยั่งยืน
- 5) การเสริมสร้างความสามารถของประเทศในการรับมือกับความเสี่ยงและการเปลี่ยนแปลงภายใต้บริบทโลกใหม่

ดังนั้น (ร่าง) แผนพัฒนาฯ ฉบับที่ 13 จึงได้กำหนดหมวดหมู่การพัฒนา จำนวน 13 ประการที่มีลักษณะเชิงบูรณาการ ซึ่งสามารถนำไปสู่การพัฒนาทั้งในด้านเศรษฐกิจ สังคม ทรัพยากรธรรมชาติและสิ่งแวดล้อมไปพร้อม ๆ กัน ทำให้หมวดหมู่แต่ละประการสามารถสนับสนุนเป้าหมายหลักได้มากกว่าหนึ่งข้อ โดยหมวดหมู่ทั้ง 13 ประการ แบ่งออกได้เป็น 4 มิติ ดังนี้

##### 1) มิติภาคการผลิตและบริการเป้าหมาย

หมวดหมู่ที่ 1 ไทยเป็นประเทศชั้นนำด้านสินค้าเกษตรและเกษตรแปรรูปมูลค่าสูง

หมวดหมู่ที่ 2 ไทยเป็นจุดหมายของการท่องเที่ยวที่เน้นคุณภาพและความยั่งยืน

<sup>14</sup> ที่มา: (ร่าง) แผนพัฒนาเศรษฐกิจและสังคมแห่งชาติ ฉบับที่ 13 (พ.ศ. 2566 - 2570) ตุลาคม 2564



หมวดหมู่ที่ 3 ไทยเป็นฐานการผลิตยานยนต์ไฟฟ้าที่สำคัญของโลก

หมวดหมู่ที่ 4 ไทยเป็นศูนย์กลางทางการแพทย์และสุขภาพมูลค่าสูง

หมวดหมู่ที่ 5 ไทยเป็นประตูการค้าการลงทุนและยุทธศาสตร์ทางโลจิสติกส์ที่สำคัญของภูมิภาค

หมวดหมู่ที่ 6 ไทยเป็นศูนย์กลางด้านดิจิทัลและอุตสาหกรรมอิเล็กทรอนิกส์อัจฉริยะของอาเซียน

2) มิติโอกาสและความเสมอภาคทางเศรษฐกิจและสังคม

หมวดหมู่ที่ 7 ไทยมีวิสาหกิจขนาดกลางและขนาดย่อมที่เข้มแข็ง มีศักยภาพสูง และสามารถแข่งขันได้

หมวดหมู่ที่ 8 ไทยมีพื้นที่และเมืองอัจฉริยะที่น่าอยู่ ปลอดภัย เติบโตได้อย่างยั่งยืน

หมวดหมู่ที่ 9 ไทยมีความยากจนข้ามรุ่นลดลง และคนไทยทุกคนมีความคุ้มครองทางสังคมที่เพียงพอ เหมาะสม

3) มิติความยั่งยืนของทรัพยากรธรรมชาติและสิ่งแวดล้อม

หมวดหมู่ที่ 10 ไทยมีเศรษฐกิจหมุนเวียนและสังคมคาร์บอนต่ำ

หมวดหมู่ที่ 11 ไทยสามารถลดความเสี่ยงและผลกระทบจากภัยธรรมชาติและ การเปลี่ยนแปลงสภาพภูมิอากาศ

4) มิติปัจจัยผลักดันการพลิกโฉมประเทศ

หมวดหมู่ที่ 12 ไทยมีกำลังคนสมรรถนะสูง มุ่งเรียนรู้อย่างต่อเนื่อง ตอบโจทย์การพัฒนาแห่งอนาคต

หมวดหมู่ที่ 13 ไทยมีภาครัฐที่ทันสมัย มีประสิทธิภาพ และตอบโจทย์ประชาชน

2.1.5 การพัฒนาที่ยั่งยืน (Sustainable Development)<sup>15</sup>

การพัฒนาที่ยั่งยืน (Sustainable Development) คือ แนวทางการพัฒนาที่ตอบสนอง ความต้องการของคนรุ่นปัจจุบัน โดยไม่ลดทอนความสามารถในการตอบสนอง ความต้องการของคนรุ่นหลัง (Brundtland Report, 1987) โดยการบรรลุการพัฒนาที่ยั่งยืน มีองค์ประกอบสำคัญ 3 ประการ ได้แก่ การเติบโตทางเศรษฐกิจ (Economic Growth) ความครอบคลุมทางสังคม (Social Inclusion) และการคุ้มครองสิ่งแวดล้อม (Environmental Protection)

<sup>15</sup> ที่มา: สำนักงานสภาพัฒนาการเศรษฐกิจและสังคมแห่งชาติ, <https://sdgs.nesdc.go.th/>



ภาพ 4 17 เป้าหมายการพัฒนาที่ยั่งยืน, สำนักงานสภาพัฒนาการเศรษฐกิจและสังคมแห่งชาติ

ในการประชุมสมัชชาสหประชาชาติสมัยสามัญ ครั้งที่ 70 เมื่อวันที่ 25 กันยายน 2558 ณ สำนักงานใหญ่สหประชาชาติ ประเทศไทยและประเทศสมาชิกสหประชาชาติรวม 193 ประเทศ ร่วมลงนามรับรองวาระการพัฒนาที่ยั่งยืน ค.ศ. 2030 (2030 Agenda for Sustainable Development) ซึ่งเป็นกรอบการพัฒนาของโลกเพื่อร่วมกันบรรลุการพัฒนาทางสังคม เศรษฐกิจ และสิ่งแวดล้อมอย่างยั่งยืน โดยไม่ทิ้งใครไว้ข้างหลัง ภายในปี ค.ศ. 2030 โดยกำหนดให้มีเป้าหมายการพัฒนาที่ยั่งยืน (Sustainable Development Goals: SDGs) เป็นแนวทางให้แต่ละประเทศดำเนินการร่วมกัน

เป้าหมายการพัฒนาที่ยั่งยืน (SDGs) 17 เป้าหมาย ประกอบไปด้วย 169 เป้าหมายย่อย (SDG Targets) ที่มีความเป็นสากล เชื่อมโยงและเกื้อหนุนกัน และกำหนดให้มี 247 ตัวชี้วัด เพื่อใช้ติดตามและประเมินความก้าวหน้าของการพัฒนา โดยสามารถจัดกลุ่ม SDGs ตามปัจจัยที่เชื่อมโยงกันใน 5 มิติ (5P) ได้แก่



ภาพ 5 การจัดกลุ่ม SDGs ตามปัจจัยที่เชื่อมโยงกันใน 5 มิติ (5P)

- 1) การพัฒนาคน (People) ให้ความสำคัญกับการจัดปัญหาความยากจนและความหิวโหย และลดความเหลื่อมล้ำในสังคม ประกอบด้วย
  - เป้าหมายที่ 1: ขจัดความยากจน
  - เป้าหมายที่ 2: ยุติความหิวโหย บรรลุความมั่นคงทางอาหารและยกระดับโภชนาการสำหรับทุกคนในทุกวัย
  - เป้าหมายที่ 3: สร้างหลักประกันว่าคนมีชีวิตที่มีสุขภาพดีและส่งเสริมสวัสดิภาพสำหรับทุกคนในทุกวัย
  - เป้าหมายที่ 4: สร้างหลักประกันว่าทุกคนมีการศึกษาที่มีคุณภาพอย่างครอบคลุมและเท่าเทียม และสนับสนุนโอกาสในการเรียนรู้ตลอดชีวิต
  - เป้าหมายที่ 5: บรรลุความเท่าเทียมระหว่างเพศ และเสริมสร้างความเข้มแข็งให้แก่สตรีและเด็กหญิง
- 2) สิ่งแวดล้อม (Planet) ให้ความสำคัญกับการปกป้องและรักษาทรัพยากรธรรมชาติและสภาพภูมิอากาศเพื่อพลเมืองโลกรุ่นต่อไป ประกอบด้วย
  - เป้าหมายที่ 7: สร้างหลักประกันให้ทุกคนสามารถเข้าถึงพลังงานสมัยใหม่ที่ยั่งยืนในราคาที่ย่อมเยา
  - เป้าหมายที่ 8: ส่งเสริมการเติบโตทางเศรษฐกิจที่ต่อเนื่อง ครอบคลุม และยั่งยืน การจ้างงานเต็มที่ มีผลิตภาพ และการมีงานที่เหมาะสมสำหรับทุกคน
  - เป้าหมายที่ 9: สร้างโครงสร้างพื้นฐานที่มีความทนทาน ส่งเสริมการพัฒนาอุตสาหกรรมที่ครอบคลุมและยั่งยืน และส่งเสริมนวัตกรรม
  - เป้าหมายที่ 10: ลดความไม่เสมอภาคภายในประเทศและระหว่างประเทศ
  - เป้าหมายที่ 11: ทำให้เมืองและการตั้งถิ่นฐานของมนุษย์มีความครอบคลุม ปลอดภัย มีภูมิคุ้มกันและยั่งยืน
- 3) เศรษฐกิจและความมั่งคั่ง (Prosperity) ส่งเสริมให้ประชาชนมีความเป็นอยู่ที่ดีและสอดคล้องกับธรรมชาติ ประกอบด้วย
  - เป้าหมายที่ 6: สร้างหลักประกันว่าจะมีการจัดให้มีน้ำและสุขอนามัยสำหรับทุกคนและมีการบริหารจัดการที่ยั่งยืน
  - เป้าหมายที่ 12: สร้างหลักประกันให้มีรูปแบบการผลิตและการบริโภคที่ยั่งยืน
  - เป้าหมายที่ 13: เร่งต่อสู้กับการเปลี่ยนแปลงสภาพภูมิอากาศและผลกระทบที่เกิดขึ้น
  - เป้าหมายที่ 14: อนุรักษ์และใช้ประโยชน์จากมหาสมุทร ทะเล และทรัพยากรทางทะเลอย่างยั่งยืนเพื่อการพัฒนาที่ยั่งยืน
  - เป้าหมายที่ 15: ปกป้อง ฟื้นฟู และสนับสนุนการใช้ระบบนิเวศบนบกอย่างยั่งยืน จัดการป่าไม้อย่างยั่งยืนต่อสู้การกลายสภาพเป็นทะเลทราย หยุดการเสื่อมโทรมของที่ดิน และฟื้นสภาพกลับมาใหม่ และหยุดการสูญเสียความหลากหลายทางชีวภาพ

- 4) สันติภาพและความยุติธรรม (Peace) ยึดหลักการอยู่ร่วมกันอย่างสันติ มีสังคมที่สงบสุขและไม่แบ่งแยก ประกอบด้วย

เป้าหมายที่ 16: ส่งเสริมสังคมที่สงบสุขและครอบคลุมเพื่อการพัฒนาที่ยั่งยืน ให้ทุกคนเข้าถึงความยุติธรรมและสร้างสถาบันที่มีประสิทธิภาพรับผิดชอบและครอบคลุมในระดับ

- 5) ความเป็นหุ้นส่วนการพัฒนา (Partnership) ความร่วมมือของทุกภาคส่วนในการขับเคลื่อนวาระการพัฒนาที่ยั่งยืน ประกอบด้วย

เป้าหมายที่ 17: เสริมความเข้มแข็งให้แก่กลไกการดำเนินงานและฟื้นฟูสภาพหุ้นส่วนความร่วมมือระดับโลกสำหรับการพัฒนาที่ยั่งยืน

#### 2.1.6 (ร่าง) กรอบแผนพัฒนาภาคใต้ (พ.ศ. 2566 – 2570)<sup>16</sup>

(ร่าง) กรอบแผนพัฒนาภาคใต้ (พ.ศ. 2566 – 2570) มีเป้าหมายการพัฒนาที่มุ่งพัฒนา “แหล่งท่องเที่ยวและบริการที่มีคุณภาพ แหล่งผลิตสินค้าเกษตรปลอดภัยและมีมูลค่าสูง เชื่อมโยงเศรษฐกิจระหว่างภูมิภาค” โดยกำหนดทิศทางการพัฒนาภาคใต้ (S Direction) ที่ให้ความสำคัญกับการพัฒนา PEARL โดยมุ่งยกระดับการบริการด้านการท่องเที่ยวที่มีคุณภาพ มาตรฐาน ปลอดภัย และมีมูลค่าสูง (P: Premium Services & Tourism) การอนุรักษ์ฟื้นฟูทรัพยากร ธรรมชาติและสิ่งแวดล้อมเพื่อเป็นฐานการผลิตสำหรับสาขาเศรษฐกิจสำคัญของภาค (E: Environment & Natural Resources Reservation) ส่งเสริมการผลิตสินค้าเกษตรปลอดภัยและการแปรรูปเพื่อสร้าง มูลค่าเพิ่ม (A: Agro-based Industries and Organic Farmland) ส่งเสริมการนำงานวิจัยและพัฒนา และนวัตกรรมในการแปรรูปสินค้าเกษตรหลักของภาคเป็นผลิตภัณฑ์มูลค่าสูง (R: Research, Innovation & Technology) และพัฒนาพื้นที่ระเบียงเศรษฐกิจภาคใต้ เพื่อเป็นพื้นที่เศรษฐกิจใหม่ที่สามารถเชื่อมโยงการค้าการลงทุนกับเขตพัฒนาเศรษฐกิจทั้งในและนอกภูมิภาค (L: Linked Economic Corridor)

##### เป้าหมายรวม

- 1) อัตราการเจริญเติบโตทางเศรษฐกิจของภาคได้ขยายตัวเพิ่มขึ้น
- 2) สัมประสิทธิ์ความไม่เสมอภาค (Gini Coefficient) ในการกระจายรายได้ของภาคได้ลดลง

##### ประเด็นการพัฒนาเพื่อให้บรรลุผลตามทิศทางการพัฒนาภาคใต้

- 1) พัฒนาและยกระดับการท่องเที่ยวและบริการ และธุรกิจต่อเนื่องด้านการท่องเที่ยวสู่การท่องเที่ยวและบริการที่มีมาตรฐานและมีมูลค่าสูง
- 2) พัฒนาและยกระดับอุตสาหกรรมแปรรูปสินค้าเกษตรด้วยนวัตกรรมเพื่อสร้างมูลค่าเพิ่ม
- 3) พัฒนาและส่งเสริมการผลิตและการแปรรูปเพื่อสร้างมูลค่าเพิ่มสินค้าเกษตรหลักของภาค
- 4) อนุรักษ์ ฟื้นฟู และบริหารจัดการทรัพยากรธรรมชาติและสิ่งแวดล้อมอย่างเป็นระบบเพื่อเป็นฐานการพัฒนาที่ยั่งยืน
- 5) พัฒนาพื้นที่เศรษฐกิจพิเศษชายแดนและด่านชายแดนให้เอื้อต่อการค้าการลงทุน

<sup>16</sup> ที่มา : (ร่าง) กรอบแผนพัฒนาภาคใต้ (พ.ศ.2566-2570) ,สำนักงานสภาพัฒนาการเศรษฐกิจและสังคมแห่งชาติ

- 6) พัฒนาพื้นที่ระเบียงเศรษฐกิจภาคใต้ เพื่อเป็นพื้นที่เศรษฐกิจใหม่และสามารถเชื่อมโยงการค้าการลงทุนกับเขตพัฒนาเศรษฐกิจพิเศษภาคตะวันออก และกลุ่มประเทศ BIMSTEC

## 2.1.7 แผนพัฒนากลุ่มจังหวัดภาคใต้ฝั่งอันดามัน (กระบี่ ตรัง พังงา ภูเก็ต ระนองและสตูล) พ.ศ. 2566 - 2570 <sup>17</sup>

เป้าหมายการพัฒนา : “ ศูนย์กลางการท่องเที่ยวเน้นคุณค่าและเกษตรแนวใหม่เพื่อสังคมแห่งความสุขและวิถีชีวิตที่ยั่งยืน ”

### เป้าประสงค์รวม (Objectives)

1. เพื่อให้ผู้ประกอบการ บุคลากรด้านการท่องเที่ยวและธุรกิจที่เกี่ยวข้อง ที่ได้รับผลกระทบจากโรคระบาดไวรัสโคโรนา 2019 (COVID-19) สามารถฟื้นตัวกลับมาได้อย่างรวดเร็ว
2. เพื่อยกระดับการพึ่งพาตนเองภายในท้องถิ่น เน้นการสร้างเศรษฐกิจรูปแบบใหม่ ๆ ที่หลากหลาย เช่น การส่งเสริมการท่องเที่ยวเน้นมูลค่าที่มีมาตรฐานและปลอดภัย การใช้เกษตรยั่งยืนและเกษตรแนวใหม่อย่างครบวงจร เพื่อเพิ่มมูลค่าในการผลิตของห่วงโซ่มูลค่า (Value chain) ในอุตสาหกรรมท่องเที่ยว
3. เพื่อให้สังคมมีความสุขถ้วนหน้า ไม่ทิ้งใครไว้ข้างหลัง มีความมั่นคงในทุกมิติ มีความยืดหยุ่นสามารถนำพาตนเองและครอบครัวให้ก้าวผ่านวิกฤติต่าง ๆ รวมทั้งใช้ประโยชน์จากการเปลี่ยนแปลงที่เกิดขึ้น (Resilience)
4. เพิ่มประสิทธิภาพในการบริหารภาครัฐที่ตอบสนองกับความต้องการของประชาชน

### ตำแหน่งทางยุทธศาสตร์ (Strategic Positioning)

จากการวิเคราะห์จุดแข็งและความพร้อมของแต่ละจังหวัดในกลุ่มอันดามัน โดยแยกเป็นศักยภาพร่วมและศักยภาพเฉพาะจังหวัด จึงกำหนดจุดยืนของกลุ่มจังหวัดภาคใต้ฝั่งอันดามัน ดังนี้

1. World Class Wellness Tourism แหล่งท่องเที่ยวเชิงสุขภาพด้วยทรัพยากรธรรมชาติระดับโลก
2. Sustainable High-Value Agriculture แหล่งเกษตรกรรมมูลค่าสูงที่ยั่งยืน เพื่อความมั่นคงทางอาหาร ปลอดภัย และยั่งยืน
3. Andaman Seafood Paradise แหล่งอาหารประมงทะเลชั้นนำของประเทศ

### ประเด็นการพัฒนากลุ่มจังหวัดภาคใต้ฝั่งอันดามัน พ.ศ. 2566 - 2570

- ประเด็นการพัฒนาที่ 1 : ฟื้นฟูเศรษฐกิจ และเยียวยาผู้ประกอบการ บุคลากรด้านการท่องเที่ยวและกิจการต่อเนื่องอื่น ๆ ที่ได้รับผลกระทบจากโรคระบาดไวรัสโคโรนา 2019 (COVID-19)
- ประเด็นการพัฒนาที่ 2 : สนับสนุนและพัฒนากการท่องเที่ยวเน้นคุณค่าที่เป็นมิตรต่อสิ่งแวดล้อม
- ประเด็นการพัฒนาที่ 3 : ส่งเสริมการเกษตรยั่งยืนและเกษตรสมัยใหม่ให้มีประสิทธิภาพ
- ประเด็นการพัฒนาที่ 4 : การพัฒนาสังคมและความมั่นคงในทุภูมิ

<sup>17</sup> ที่มา : แผนพัฒนากลุ่มจังหวัดภาคใต้ฝั่งอันดามัน (กระบี่ ตรัง พังงา ภูเก็ต ระนองและสตูล) พ.ศ. 2566 - 2570  
,สำนักงานสภาพัฒนาการเศรษฐกิจและสังคมแห่งชาติ

### 2.1.8 แผนพัฒนาจังหวัดระนอง พ.ศ. 2566 – 2570<sup>18</sup>

แผนพัฒนาจังหวัดระนอง (พ.ศ. 2566 – 2570) จัดทำขึ้นเพื่อให้ทันสถานการณ์และใช้เป็นกรอบและทิศทางในการจัดทำแผนปฏิบัติการประจำปีของจังหวัด โดยให้ยุทธศาสตร์ชาติ (พ.ศ. 2561 – 2580) แผนแม่บทภายใต้ยุทธศาสตร์ชาติ แผนปฏิรูปประเทศ แผนพัฒนาเศรษฐกิจและสังคมแห่งชาติ นโยบายรัฐบาล รวมถึงแผนเฉพาะด้านต่างๆ เป็นกรอบการดำเนินงานจัดทำแผน โดยให้ความสำคัญกับแผนพัฒนาภาค เพื่อเป็นแผนชี้นำการพัฒนาในภาพรวม และเป็นเครื่องมือบูรณาการแผนของส่วนราชการในพื้นที่ เพื่อให้เกิดความเชื่อมโยงสอดคล้องในทุกมิติ และทุกพื้นที่

เป้าหมายการพัฒนาจังหวัด : “ระนองเมืองท่องเที่ยวเชิงสุขภาพ การเกษตรมูลค่าสูง เพื่อยกระดับคุณภาพชีวิต”

ประเด็นการพัฒนาจังหวัดระนอง

- 1) พัฒนาการท่องเที่ยวเชิงสุขภาพและชุมชนอย่างยั่งยืน
- 2) พัฒนาการเกษตรมูลค่าสูง
- 3) ยกระดับคุณภาพชีวิตของประชาชน
- 4) อนุรักษ์และใช้ประโยชน์ทรัพยากรธรรมชาติและสิ่งแวดล้อมอย่างสมดุล
- 5) การเชื่อมโยงการค้ากับกลุ่มประเทศ BIMSTEC และอาเซียน

### 2.2 การวิเคราะห์ประเด็นการพัฒนาจังหวัดภายใต้แผนพัฒนาจังหวัดที่เป็นปัจจุบันที่สอดคล้องกับนโยบายและยุทธศาสตร์ต่าง ๆ ที่เกี่ยวข้องกับการพัฒนาในระดับจังหวัด

สำนักงานสถิติจังหวัดในฐานะฝ่ายเลขานุการคณะกรรมการสถิติระดับจังหวัดได้ดำเนินการหารือร่วมกับสำนักงานจังหวัดเกี่ยวกับการวิเคราะห์ประเด็นการพัฒนาจังหวัดที่สอดคล้องกับนโยบายและยุทธศาสตร์ต่าง ๆ ที่เกี่ยวข้องกับการพัฒนาในระดับจังหวัด สามารถสรุปความสอดคล้องเชื่อมโยงระหว่างประเด็นยุทธศาสตร์การพัฒนา และตัวชี้วัดของจังหวัดระนอง กับประเด็นหมุดหมายและตัวชี้วัดตาม (ร่าง) แผนพัฒนาฯ ฉบับที่ 13 แสดงได้ดังตารางต่อไปนี้

<sup>18</sup> ที่มา : แผนพัฒนาจังหวัดระนอง พ.ศ. 2566 – 2570 , สำนักงานจังหวัดระนอง

**ตาราง 1** ความสอดคล้องระหว่างประเด็นหมุดหมายตาม (ร่าง) แผนพัฒนาเศรษฐกิจและสังคมแห่งชาติฉบับที่ 13 และประเด็นการพัฒนาจังหวัดของแผนพัฒนาจังหวัดฯ

ประเด็นหมุดหมาย (ร่าง) แผนฯ 13	ประเด็นการพัฒนาจังหวัด
1.ไทยเป็นประเทศชั้นนำด้านสินค้าเกษตรและเกษตรแปรรูปมูลค่าสูง	พัฒนาการเกษตรมูลค่าสูง
2.ไทยเป็นจุดหมายของการท่องเที่ยวที่เน้นคุณภาพและความยั่งยืน	พัฒนาการท่องเที่ยวเชิงสุขภาพและชุมชนอย่างยั่งยืน
3.ไทยเป็นฐานการผลิตยานยนต์ไฟฟ้าที่สำคัญของโลก	-
4.ไทยเป็นศูนย์กลางทางการแพทย์และสุขภาพมูลค่าสูง	พัฒนาการท่องเที่ยวเชิงสุขภาพและชุมชนอย่างยั่งยืน
5.ไทยเป็นประตูการค้าการลงทุนและยุทธศาสตร์ทางโลจิสติกส์ที่สำคัญของภูมิภาค	การเชื่อมโยงการค้ากับกลุ่มประเทศ BIMSTEC และอาเซียน
6.ไทยเป็นศูนย์กลางด้านดิจิทัลและอุตสาหกรรมอิเล็กทรอนิกส์อัจฉริยะของอาเซียน	-
7.ไทยมีวิสาหกิจขนาดกลางและขนาดย่อมที่เข้มแข็ง มีศักยภาพสูง และสามารถแข่งขันได้	-
8.ไทยมีพื้นที่และเมืองอัจฉริยะที่น่าอยู่ ปลอดภัย เดิบบโตได้อย่างยั่งยืน	-
9.ไทยมีความยากจนข้ามรุ่นลดลง และคนไทยทุกคนมีความคุ้มครองทางสังคมที่เพียงพอเหมาะสม	ยกระดับคุณภาพชีวิตของประชาชน
10.ไทยมีเศรษฐกิจหมุนเวียนและสังคมคาร์บอนต่ำ	-
11.ไทยสามารถลดความเสี่ยงและผลกระทบจากภัยธรรมชาติและการเปลี่ยนแปลงสภาพภูมิอากาศ	อนุรักษ์และใช้ประโยชน์ทรัพยากรธรรมชาติและสิ่งแวดล้อมอย่างสมดุล
12.ไทยมีกำลังคนสมรรถนะสูง มุ่งเรียนรู้อย่างต่อเนื่อง ตอบโจทย์การพัฒนาแห่งอนาคต	ยกระดับคุณภาพชีวิตของประชาชน
13.ไทยมีภาครัฐที่ทันสมัย มีประสิทธิภาพ และตอบ โจทย์ประชาชน	-



ตาราง 2 ตัวชี้วัดตาม (ร่าง) แผนพัฒนาเศรษฐกิจและสังคมแห่งชาติ ฉบับที่ 13 และความสอดคล้องระหว่างตัวชี้วัดตามแผนพัฒนาจังหวัดฯ

ตัวชี้วัด (ร่าง) แผนพัฒนาฯ ฉบับที่ 13	ตัวชี้วัดของจังหวัดระนอง
1.1 GDP สาขาเกษตรเติบโต ร้อยละ 4.5 ต่อปี	ร้อยละที่ลดลงของต้นทุน การผลิตขององค์กรเกษตรกร/ กลุ่มเกษตรกร
1.2 รายได้สุทธิครัวเรือนเกษตรกร ไม่ต่ำกว่า 537,000 บาทต่อครัวเรือน	
1.3 พื้นที่ทำเกษตรกรรมยั่งยืนเพิ่มขึ้นเป็น 10 ล้านไร่	
1.4 พื้นที่เพาะปลูกพืชที่ไม่เหมาะสมลดลงร้อยละ 10	
1.5 ภาคเกษตรมีผลผลิตภาพการผลิตรวม (TFP) เฉลี่ยร้อยละ 1.5	
1.6 มีตลาดกลางสินค้าเกษตรภูมิภาค	
1.7 จำนวนสหกรณ์ภาคเกษตรในชั้นที่ 1 ตามเกณฑ์การจัดระดับความเข้มแข็งสหกรณ์เพิ่มขึ้นอย่างน้อย ร้อยละ 18	
1.8 จำนวนกลุ่มเกษตรกรในชั้นที่ 1 ตามเกณฑ์การจัดระดับความเข้มแข็งกลุ่มเกษตรกรเพิ่มขึ้นอย่างน้อยร้อยละ 6	
1.9 จำนวนวิสาหกิจชุมชนในระดับดี ตามเกณฑ์การจัดระดับความเข้มแข็งวิสาหกิจชุมชนเพิ่มขึ้นอย่างน้อยร้อยละ 5	
1.10 ผู้ประกอบการเกษตรเพิ่มขึ้น (การประเมินของ กษ.) ปีละ 4,000 ราย	
1.11 มูลค่าการลงทุนในเขตพัฒนาพิเศษภาคตะวันออก	-
1.12 มูลค่าการลงทุนในเขตพัฒนาเศรษฐกิจพิเศษชายแดน	มูลค่าการค้าชายแดนไทย-เมียนมา ไม่น้อยกว่า 16,000 ล้านบาท/ปี
1.13 รายได้จากการท่องเที่ยวเมืองท่องเที่ยวรองเฉลี่ยทุกเมืองเพิ่มขึ้นร้อยละ 10 ต่อปี	อัตราการเพิ่มขึ้นของรายได้จากการท่องเที่ยว
1.14 พื้นที่ป่าไม้เพิ่มขึ้น โดยเป็นป่าไม้ธรรมชาติ ร้อยละ 33 และพื้นที่ป่าเศรษฐกิจเพื่อการใช้ประโยชน์ ร้อยละ 12 ของพื้นที่ประเทศ	ร้อยละของพื้นที่ป่าไม้จังหวัดระนองที่ได้รับการอนุรักษ์ฟื้นฟู
1.15 ดัชนีการพัฒนามนุษย์ 0.82 ภายในปี 2570	อัตราการเกิดคดีอาชญากรรมสำคัญต่อประชากรแสนคน

นอกจากนี้ฝ่ายเลขานุการคณะกรรมการสถิติระดับจังหวัดได้ประชุมหารือร่วมกับสำนักงานจังหวัดได้สรุปความสอดคล้องเชื่อมโยงระหว่างประเด็นการพัฒนาจังหวัดภายใต้แผนพัฒนาจังหวัดที่เป็นปัจจุบัน ที่สอดคล้องกับนโยบายและยุทธศาสตร์ต่าง ๆ ที่เกี่ยวข้องกับการพัฒนาในระดับจังหวัด ดังภาคผนวก ก

ตาราง 3 การวิเคราะห์ประเด็นการพัฒนาจังหวัดภายใต้แผนพัฒนาจังหวัดที่เป็นปัจจุบัน ที่สอดคล้องกับยุทธศาสตร์ชาติ (พ.ศ. 2561 – 2580)

ยุทธศาสตร์/ประเด็นการพัฒนาภายใต้ยุทธศาสตร์ชาติ (พ.ศ. 2561-2580)		
ยุทธศาสตร์ด้านความมั่นคง เป้าหมาย : ประชาชนอยู่ดี กินดี และมีความสุข	ยุทธศาสตร์ด้านการสร้างความสามารถทางการแข่งขัน เป้าหมาย : ประเทศไทยมีขีดความสามารถในการแข่งขัน สูงขึ้น	ยุทธศาสตร์ด้านการสร้างโอกาสและความเสมอภาคทางสังคม เป้าหมาย : เพิ่มขีดความสามารถของชุมชนท้องถิ่นในการพัฒนา การพึ่งตนเอง และการจัดการตนเอง เพื่อสร้างสังคม คุณภาพ

**ตาราง 4** การวิเคราะห์ประเด็นการพัฒนาจังหวัดภายใต้แผนพัฒนาจังหวัดที่เป็นปัจจุบัน ที่สอดคล้องกับแผนแม่บทภายใต้ยุทธศาสตร์ชาติ  
เนื้อหาส่วนนี้ต้องหารือกับสำนักงานจังหวัด

แผนแม่บทภายใต้ยุทธศาสตร์ชาติ				
<p><b>ประเด็น การเกษตร</b> ตัวชี้วัด :</p> <ul style="list-style-type: none"> <li>- อัตราผลิตภาพการผลิตของภาคเกษตร (เฉลี่ยร้อยละ)</li> <li>- อัตราการขยายตัวของมูลค่าสินค้าเกษตรแปรรูปและผลิตภัณฑ์ (เฉลี่ยร้อยละ)</li> </ul>	<p><b>ประเด็น เขตเศรษฐกิจพิเศษ</b> ตัวชี้วัด :</p> <ul style="list-style-type: none"> <li>- อัตราการขยายตัวของผลิตภัณฑ์มวลรวมของพื้นที่เขตเศรษฐกิจพิเศษทั้งหมด (เฉลี่ยร้อยละ)</li> <li>- มูลค่าการลงทุนในพื้นที่ระเบียงเศรษฐกิจภาคใต้ (ล้านบาท)</li> </ul>	<p><b>ประเด็น ความมั่นคง</b> ตัวชี้วัด :</p> <ul style="list-style-type: none"> <li>- ดัชนีชี้วัดความสุขของประชากรไทย (อันดับ)</li> <li>- ระดับความมั่นคงปลอดภัยภายในประเทศและศักยภาพตำรวจระดับสากล (WISPI) ดีขึ้น (อันดับ)</li> <li>- ตัวชี้วัดระดับทุนทางสังคม</li> </ul>	<p><b>ประเด็น การท่องเที่ยว</b> ตัวชี้วัด :</p> <ul style="list-style-type: none"> <li>- อัตราส่วนรายได้จากการท่องเที่ยวของเมืองหลักและเมืองรอง (สัดส่วน)</li> <li>- อัตราการขยายตัวของรายได้จากการท่องเที่ยวเชิงสุขภาพ ความงาม และแพทย์แผนไทย (เฉลี่ยร้อยละ)</li> </ul>	<p><b>ประเด็น การพัฒนาศักยภาพคนตลอดช่วงชีวิต</b> ตัวชี้วัด :</p> <ul style="list-style-type: none"> <li>- ดัชนีการพัฒนามนุษย์ (ค่าคะแนน)</li> <li>- ผลิตภาพแรงงาน (ร้อยละต่อปี)</li> </ul>
<p><b>ประเด็น การเสริมสร้างให้คนไทยมีสุขภาวะที่ดี</b> ตัวชี้วัด :</p> <ul style="list-style-type: none"> <li>- อายุคาดเฉลี่ยของการมีสุขภาพดี (อายุเฉลี่ย)</li> <li>- อัตราความรู้ด้านสุขภาวะของประชากร</li> </ul>	<p><b>ประเด็น เศรษฐกิจฐานราก</b> ตัวชี้วัด :</p> <ul style="list-style-type: none"> <li>- ดัชนีการพัฒนาย่างทั่วถึง (คะแนน)</li> <li>- อัตราการเติบโตของรายได้ของกลุ่มประชากรร้อยละ ๔๐ ที่มีรายได้ต่ำสุด(เฉลี่ยร้อยละ)</li> </ul>	<p><b>ประเด็น การเติบโตอย่างยั่งยืน</b> ตัวชี้วัด :</p> <ul style="list-style-type: none"> <li>- อันดับของประเทศด้านความยั่งยืนและคุณภาพสิ่งแวดล้อมในระดับโลก</li> <li>- ดัชนีสมรรถนะสิ่งแวดล้อม (คะแนน)</li> </ul>	<p><b>ประเด็น การบริการประชาชนและประสิทธิภาพภาครัฐ</b> ตัวชี้วัด :</p> <ul style="list-style-type: none"> <li>- ระดับความพึงพอใจในคุณภาพการให้บริการของภาครัฐ</li> <li>- ระดับความสำเร็จการเปิดให้ภาคส่วนอื่นเข้ามาดำเนินการบริการสาธารณะ</li> </ul>	

**ตาราง 5** การวิเคราะห์ประเด็นการพัฒนาจังหวัดภายใต้แผนพัฒนาจังหวัดที่เป็นปัจจุบัน ที่สอดคล้องกับแผนการปฏิรูปประเทศ 13 ด้าน  
 เนื้อหาส่วนนี้ต้องหารือกับสำนักงานจังหวัด

แผนการปฏิรูปประเทศ 13 ด้าน			
<b>ด้านการเมือง</b> เป้าหมาย: ประชาชนมีส่วนร่วมทางการเมืองและกระบวนการนโยบายสาธารณะ	<b>ด้านการบริหารราชการแผ่นดิน</b> เป้าหมาย: บริการของรัฐมีประสิทธิภาพและมีคุณภาพเป็นที่ยอมรับของผู้ใช้บริการ	<b>ด้านเศรษฐกิจ</b> เป้าหมาย : ยกระดับศักยภาพทางเศรษฐกิจของประเทศ	<b>ด้านทรัพยากรธรรมชาติและสิ่งแวดล้อม</b> เป้าหมาย: เกิดความสมดุลระหว่างการอนุรักษ์และการใช้ประโยชน์ ลดความขัดแย้งของ ของโลกการพัฒนาที่ใช้ฐานทรัพยากรธรรมชาติ บรรเทาผลกระทบสิ่งแวดล้อมและลดภัยพิบัติทางธรรมชาติ
<b>ด้านสาธารณสุข</b> เป้าหมาย : มีระบบสาธารณสุขที่ได้มาตรฐานที่ประชากรทุกระดับเข้าถึงได้ดีขึ้น ประชาชนมีความรอบรู้สุขภาพ เรื่องโรคอุบัติใหม่และโรคอุบัติซ้ำที่เกิดจากการเปลี่ยนแปลงภูมิอากาศมากขึ้น	<b>ด้านสังคม</b> เป้าหมาย : ชุมชนในเขตเมืองมีความเข้มแข็งและมีโอกาสในการเข้าถึงสวัสดิการภาครัฐอย่างเท่าเทียม อันจะนำไปสู่ความเสมอภาคในสังคม	<b>ด้านการป้องกันและปราบปรามการทุจริตและประพฤติมิชอบ</b> เป้าหมาย : ประเทศไทยมีการทุจริต และประพฤติมิชอบลดลง	

ตาราง 6 การวิเคราะห์ประเด็นการพัฒนาจังหวัดภายใต้แผนพัฒนาจังหวัดที่เป็นปัจจุบัน ที่สอดคล้องกับ (ร่าง) แผนพัฒนาเศรษฐกิจและสังคมแห่งชาติ ฉบับที่ 13

(ร่าง) แผนพัฒนาเศรษฐกิจและสังคมแห่งชาติ ฉบับที่ 13						
<b>หมวดหมู่ที่ 1</b> ไทยเป็นประเทศชั้นนำ ด้านสินค้าเกษตรและ เกษตร แปรรูปมูลค่าสูง	<b>หมวดหมู่ที่ 2</b> ไทยเป็นจุดหมายของ การท่องเที่ยวที่เน้น คุณภาพและความยั่งยืน	<b>หมวดหมู่ที่ 4</b> ไทยเป็นศูนย์กลางทาง การแพทย์และสุขภาพ มูลค่าสูง	<b>หมวดหมู่ที่ 5</b> ไทยเป็นประตูการค้า การลงทุนและ ยุทธศาสตร์ ทางโลจิสติกส์ที่สำคัญของ ภูมิภาค	<b>หมวดหมู่ที่ 9</b> ไทยมีความยากจนข้าม รุนลดลง และคนไทยทุก คนมีความคุ้มครองทาง สังคมที่เพียงพอ เหมาะสม	<b>หมวดหมู่ที่ 11</b> ไทยสามารถลดความ เสี่ยงและผลกระทบจาก ภัยธรรมชาติและการ เปลี่ยนแปลงสภาพ ภูมิอากาศ	<b>หมวดหมู่ที่ 12</b> ไทยมีกำลังคน สมรรถนะสูง มุ่งเรียนรู้ อย่างต่อเนื่อง ตอบ โจทย์การพัฒนาแห่ง อนาคต

ตาราง 7 การวิเคราะห์ประเด็นการพัฒนาจังหวัดภายใต้แผนพัฒนาจังหวัดที่เป็นปัจจุบัน ที่สอดคล้องกับเป้าหมายการพัฒนาที่ยั่งยืน (SDGs)

เป้าหมายการพัฒนาที่ยั่งยืน (SDGs)			
<p><b>เป้าหมาย (Goals) 2</b></p> <p>ยุติความหิวโหย บรรลุความมั่นคงทางอาหาร และยกระดับโภชนาการ และส่งเสริมเกษตรกรรมที่ยั่งยืน</p> <p><b>เป้าประสงค์</b></p> <p><b>(Targets) 2.3</b></p> <p>เพิ่มผลผลิตทางการเกษตรและรายได้ของผู้ผลิตอาหารรายเล็ก โดยเฉพาะผู้หญิง คนพื้นเมือง เกษตรกร แบบครอบครัว คนเลี้ยงปศุสัตว์ ชาวประมง ให้เพิ่มขึ้นเป็น 2 เท่า โดยรวมถึงการเข้าถึงที่ดินและทรัพยากรและปัจจัยนำเข้าในการผลิต ความรู้ บริการทางการเงิน ตลาด และโอกาสสำหรับการเพิ่มมูลค่าและการจ้างงานนอกฟาร์ม อย่างปลอดภัยและเท่าเทียม ภายในปี 2573</p>	<p><b>เป้าหมาย (Goals) 3</b></p> <p>สร้างหลักประกันการมีสุขภาพที่ดี และส่งเสริมความเป็นอยู่ที่ดีสำหรับทุกคนในทุกช่วงวัย</p> <p><b>เป้าประสงค์</b></p> <p><b>(Targets) 3.7</b></p> <p>สร้างหลักประกันว่ามีการเข้าถึงบริการข้อมูล การให้การศึกษาเกี่ยวกับอนามัยเจริญพันธุ์โดยถ้วนหน้ารวมถึงการวางแผนครอบครัว และการผสมอนามัยเจริญพันธุ์ ในยุทธศาสตร์และแผนงานระดับชาติ ภายในปี 2573</p> <p><b>(Targets) 3.8</b></p> <p>บรรลุการมีหลักประกันสุขภาพถ้วนหน้า รวมถึงการป้องกันความเสี่ยงทางการเงิน การเข้าถึงการบริการสาธารณสุขจำเป็นที่มีคุณภาพ และเข้าถึงยาและวัคซีนจำเป็นที่ปลอดภัย มีประสิทธิภาพ มีคุณภาพ และมีราคาที่สามารถซื้อหาได้</p>	<p><b>เป้าหมาย (Goals) 8</b></p> <p>ส่งเสริมการเจริญเติบโตทางเศรษฐกิจที่ต่อเนื่อง ครอบคลุม และยั่งยืน การจ้างงานเต็มที่และ มีผลผลิตภาพ และการมีงานที่มีคุณค่าสำหรับทุกคน</p> <p><b>เป้าประสงค์</b></p> <p><b>(Targets) 8.1</b></p> <p>ทำให้การเติบโตทางเศรษฐกิจต่อหัวประชากรมีความยั่งยืนตามบริบทของประเทศ โดยเฉพาะอย่างยิ่ง ให้ผลิตภัณฑ์มวลรวมในประเทศของประเทศพัฒนาน้อยที่สุด มีการขยายตัวอย่างน้อยร้อยละ 7 ต่อปี</p> <p><b>(Targets) 8.9</b></p> <p>ออกแบบและใช้นโยบายเพื่อส่งเสริมการท่องเที่ยวที่ยั่งยืน ซึ่งช่วยสร้างงานและส่งเสริมวัฒนธรรมและผลิตภัณฑ์ท้องถิ่น ภายในปี พ.ศ. 2573</p>	<p><b>เป้าหมาย (Goals) 9</b></p> <p>สร้างโครงสร้างพื้นฐานที่มีความยืดหยุ่นต่อการเปลี่ยนแปลง ส่งเสริมการพัฒนาอุตสาหกรรม ที่ครอบคลุมและยั่งยืน และส่งเสริมนวัตกรรม</p> <p><b>เป้าประสงค์</b></p> <p><b>(Targets) 9.1</b></p> <p>พัฒนาโครงสร้างพื้นฐานที่มีคุณภาพ เชื่อถือได้ ยั่งยืนและมีความทนทาน ซึ่งรวมถึงโครงสร้างพื้นฐานของภูมิภาคและที่ข้ามเขตแดน เพื่อสนับสนุนการพัฒนาทางเศรษฐกิจและความเป็นอยู่ที่ดีของมนุษย์ โดยมุ่งเป้าที่การเข้าถึงได้ในราคาที่สมารถจ่ายได้และเท่าเทียมสำหรับทุกคน</p>



ตาราง 7 การวิเคราะห์ประเด็นการพัฒนาจังหวัดภายใต้แผนพัฒนาจังหวัดที่เป็นปัจจุบัน ที่สอดคล้องกับเป้าหมายการพัฒนาที่ยั่งยืน (SDGs) (ต่อ)

เป้าหมายการพัฒนาที่ยั่งยืน (SDGs)			
<p><b>เป้าหมาย (Goals) 11</b> ทำให้เมืองและการตั้งถิ่นฐานของมนุษย์ มีความครอบคลุม ปลอดภัย ยืดหยุ่นต่อการเปลี่ยนแปลง และยั่งยืน</p> <p><b>เป้าประสงค์ (Targets) 11.3</b> ยกระดับการพัฒนาเมืองและขีดความสามารถให้ครอบคลุมและยั่งยืน เพื่อการวางแผนและการบริหารจัดการการตั้งถิ่นฐานของมนุษย์อย่างมีส่วนร่วม บูรณาการ และยั่งยืนในทุกประเทศ ภายในปี 2573</p>	<p><b>เป้าหมาย (Goals) 12</b> สร้างหลักประกันให้มีแบบแผนการผลิตและการบริโภคที่ยั่งยืน</p> <p><b>เป้าประสงค์ (Targets) 12.2</b> บรรลุการจัดการที่ยั่งยืนและการใช้ทรัพยากรทางธรรมชาติอย่างมีประสิทธิภาพ ภายในปี 2573</p>	<p><b>เป้าหมาย (Goals) 14</b> อนุรักษ์และใช้ประโยชน์จากมหาสมุทร ทะเล และทรัพยากรทางทะเลอย่างยั่งยืน เพื่อการพัฒนาที่ยั่งยืน</p> <p><b>เป้าประสงค์ (Targets) 14.2</b> บริหารจัดการและปกป้องระบบนิเวศทางทะเลและชายฝั่งเพื่อหลีกเลี่ยงผลกระทบทางลบที่มีนัยสำคัญ รวมถึงโดยการเสริมภูมิต้านทานและปฏิบัติการเพื่อฟื้นฟู เพื่อบรรลุการมีมหาสมุทรที่มีสุขภาพดีและมีผลิตภาพ ภายในปี 2563</p>	<p><b>เป้าหมาย (Goals) 15</b> ปกป้องฟื้นฟู และสนับสนุนการใช้ระบบนิเวศบนบกอย่างยั่งยืน จัดการป่าไม้อย่างยั่งยืน ต่อสู้การกลายสภาพเป็นทะเลทราย หยุดการเสื่อมโทรมของที่ดินและฟื้นสภาพกลับมาใหม่ และหยุดการสูญเสียความหลากหลายทางชีวภาพ</p> <p><b>เป้าประสงค์ (Targets) 15.1</b> สร้างหลักประกันว่าจะมีการอนุรักษ์ การฟื้นฟู และการใช้ระบบนิเวศบนบกและในน้ำจัดในแผ่นดินรวมทั้งบริการทางระบบนิเวศอย่างยั่งยืน เฉพาะอย่างยิ่ง ป่าไม้ พื้นที่ชุ่มน้ำ ภูเขาและเขตแห้งแล้ง โดยเป็นไปตามข้อบังคับภายใต้ความตกลงระหว่างประเทศ ภายในปี 2563</p> <p><b>(Targets) 15.2</b> ส่งเสริมการดำเนินการบริหารจัดการป่าไม้ทุกประเภทอย่างยั่งยืน หยุดยั้งการตัดไม้ทำลายป่า ฟื้นฟูป่าที่เสื่อมโทรม และเพิ่มการปลูกป่าและฟื้นฟูป่าทั่วโลกอย่างจริงจัง ภายในปี พ.ศ. 2563</p>

**ตาราง 8** การวิเคราะห์ประเด็นการพัฒนาจังหวัดภายใต้แผนพัฒนาจังหวัดที่เป็นปัจจุบัน ที่สอดคล้องกับ (ร่าง) กรอบแผนพัฒนาภาคใต้ (พ.ศ. 2566 – 2570)

(ร่าง) กรอบแผนพัฒนาภาคใต้ (พ.ศ. 2566 – 2570)					
1) พัฒนาและยกระดับการท่องเที่ยวและบริการ และธุรกิจต่อเนื่องด้านการท่องเที่ยวสู่การท่องเที่ยวและบริการที่มีมาตรฐานและมีมูลค่าสูง	2) พัฒนาและยกระดับอุตสาหกรรมการแปรรูปสินค้าเกษตรด้วยนวัตกรรมเพื่อสร้างมูลค่าเพิ่ม	3) พัฒนาและส่งเสริมการผลิตและการแปรรูปเพื่อสร้างมูลค่าเพิ่มสินค้าเกษตรหลักของภาค	4) อนุรักษ์ ป่าไม้ และบริหารจัดการทรัพยากรธรรมชาติและสิ่งแวดล้อมอย่างเป็นระบบเพื่อเป็นฐานการพัฒนาที่ยั่งยืน	5) พัฒนาพื้นที่เศรษฐกิจพิเศษชายแดนและด้านชายแดนให้เอื้อต่อการค้าการลงทุน	6) พัฒนาพื้นที่ระเบียงเศรษฐกิจภาคใต้ เพื่อเป็นพื้นที่เศรษฐกิจใหม่และสามารถเชื่อมโยงการค้าการลงทุนกับเขตพัฒนาเศรษฐกิจพิเศษภาคตะวันออก และกลุ่มประเทศ BIMSTEC

**ตาราง 9** การวิเคราะห์ประเด็นการพัฒนาจังหวัดภายใต้แผนพัฒนาจังหวัดที่เป็นปัจจุบัน ที่สอดคล้องกับ แผนพัฒนากลุ่มจังหวัดภาคใต้ฝั่งอันดามัน (พ.ศ. 2566 – 2570)

แผนพัฒนากลุ่มจังหวัดภาคใต้ฝั่งอันดามัน (พ.ศ. 2566 – 2570)			
1. พื้นที่เศรษฐกิจ และเยียวยาผู้ประกอบการบุคลากรด้านการท่องเที่ยวและกิจการต่อเนื่องอื่น ๆ ที่ได้รับผลกระทบจากโรคระบาดไวรัสโคโรนา 2019 (COVID-19)	2. สนับสนุนและพัฒนาการท่องเที่ยวเน้นคุณค่าที่เป็นมิตรต่อสิ่งแวดล้อม	3. ส่งเสริมการเกษตรยั่งยืนและเกษตรสมัยใหม่ให้มีประสิทธิภาพ	4. การพัฒนาสังคมและความมั่นคงในภูมิชาติ

**ตาราง 10** การวิเคราะห์ประเด็นการพัฒนาจังหวัด ภายใต้แผนพัฒนาจังหวัดที่เป็นปัจจุบัน ที่สอดคล้องกับนโยบายและยุทธศาสตร์ต่าง ๆ ที่เกี่ยวข้องกับแผนพัฒนาจังหวัด  
ระนอง (พ.ศ. 2566 – 2570)

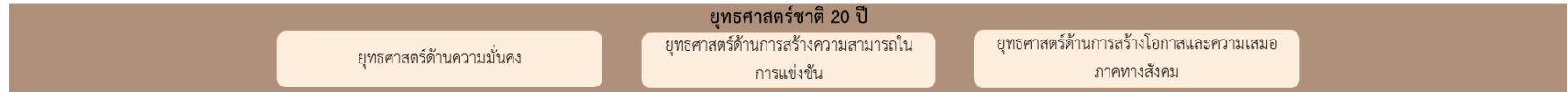
แผนพัฒนาจังหวัดระนอง (พ.ศ. 2566 – 2570)				
<p>ประเด็นการพัฒนา</p> <p>1. พัฒนาการท่องเที่ยวเชิงสุขภาพและชุมชนอย่างยั่งยืน</p> <p>ตัวชี้วัด:</p> <p>1. อัตราการเพิ่มขึ้นของรายได้จากการท่องเที่ยว</p> <p>2. ร้อยละความพึงพอใจของผู้รับบริการด้านการท่องเที่ยว</p>	<p>ประเด็นการพัฒนา</p> <p>2. พัฒนาการเกษตรมูลค่าสูง</p> <p>ตัวชี้วัด:</p> <p>1. ร้อยละที่ลดลงของต้นทุนการผลิตขององค์กรเกษตรกร/กลุ่มเกษตรกร</p> <p>2. ร้อยละที่เพิ่มขึ้นของพื้นที่ผลิตอาหารปลอดภัย/พื้นที่เกษตรกรรมยั่งยืน</p> <p>3. ร้อยละที่เพิ่มขึ้นของรายได้จากผลผลิตทางการเกษตร</p>	<p>ประเด็นการพัฒนา</p> <p>3. ยกระดับคุณภาพชีวิตของประชาชน</p> <p>ตัวชี้วัด:</p> <p>1. อัตราตายของผู้ป่วยโรคหลอดเลือดสมอง</p> <p>2. อัตราตายของผู้ป่วยโรคกล้ามเนื้อหัวใจตายเฉียบพลันชนิด STEMI</p> <p>3. ร้อยละชุมชนผ่านเกณฑ์การดำเนินงาน “ชุมชนวิถีใหม่ห่างไกลNCDs”</p> <p>4. อัตราการคลอดมีชีพในหญิงอายุ 15 – 19 ปี</p> <p>5. อัตราที่เพิ่มขึ้นเด็กเกิดอย่างมีคุณภาพและมีพัฒนาการอย่างสมวัยสามารถเข้าถึงบริการที่มีคุณภาพ</p>	<p>ประเด็นการพัฒนา</p> <p>4. อนุรักษ์และใช้ประโยชน์ทรัพยากรธรรมชาติและสิ่งแวดล้อมอย่างสมดุล</p> <p>ตัวชี้วัด:</p> <p>1. ร้อยละของพื้นที่ป่าไม้จังหวัดระนองที่ได้รับการอนุรักษ์ พื้นที่</p> <p>2. ร้อยละของคุณภาพน้ำจากสถานีตรวจวัดอยู่ในดีขึ้น</p> <p>3. ร้อยละของขยะมูลฝอยได้รับการจัดการอย่างถูกหลักวิชาการ</p> <p>4. ร้อยละของคุณภาพน้ำในแหล่งน้ำอยู่ในเกณฑ์ดี</p> <p>5. ร้อยละของพื้นที่เสี่ยงภัยที่ได้รับการจัดตั้งเครือข่ายเฝ้าระวังภัยธรรมชาติ</p>	<p>ประเด็นการพัฒนา</p> <p>5. การเชื่อมโยงการค้ากับกลุ่มประเทศ BIMSTEC และอาเซียน</p> <p>ตัวชี้วัด :</p> <p>1. มูลค่าการค้าชายแดนไทย-เมียนมา ไม่น้อยกว่า 16,000 ล้านบาท/ปี</p>

ตาราง 10 การวิเคราะห์ประเด็นการพัฒนาจังหวัด ภายใต้แผนพัฒนาจังหวัดที่เป็นปัจจุบัน ที่สอดคล้องกับนโยบายและยุทธศาสตร์ต่าง ๆ ที่เกี่ยวข้องกับแผนพัฒนาจังหวัด  
ระนอง (พ.ศ. 2566 – 2570) (ต่อ)

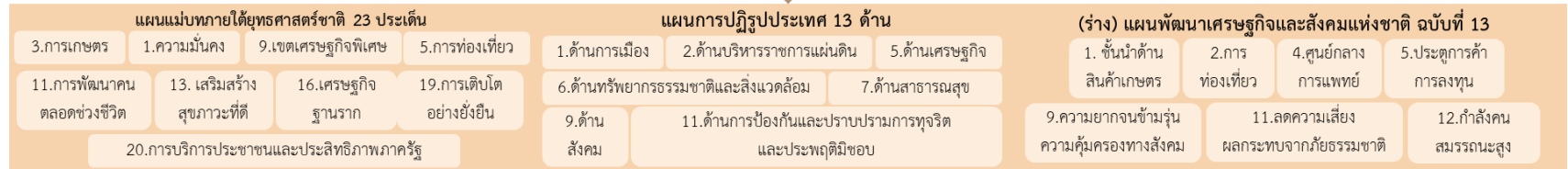
แผนพัฒนาจังหวัดระนอง (พ.ศ. 2566 – 2570)				
		<p>6. อัตราการเกิดคดีอาชญากรรมสำคัญต่อประชากรแสนคน</p> <p>(1.ชีวิต ร่างกายและเพศ (ฆ่าผู้อื่น, พยายามฆ่า,ทำร้ายร่างกายเป็นอันตรายสาหัส,และข่มขืนกระทำชำเรา</p> <p>2.ปล้นทรัพย์,ชิงทรัพย์,และวิ่งราวทรัพย์)</p> <p>7. ระดับความสำเร็จของการแก้ไขปัญหาด้านความมั่นคงดีขึ้น</p> <p>8. จำนวนแรงงานที่ได้รับการพัฒนาและยกระดับฝีมือ</p> <p>9. ร้อยละของผู้สูงอายุมีศักยภาพและมีรายได้ที่เหมาะสม</p> <p>10. พื้นที่กักตุนได้รับการจัดการและแก้ไขปัญหา</p>		

## Strategy Road Map ความเชื่อมโยงตั้งแต่ยุทธศาสตร์ มาแผนพัฒนาจังหวัด

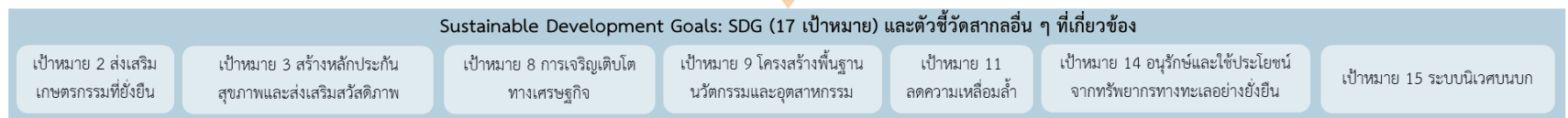
### แผนระดับ 1



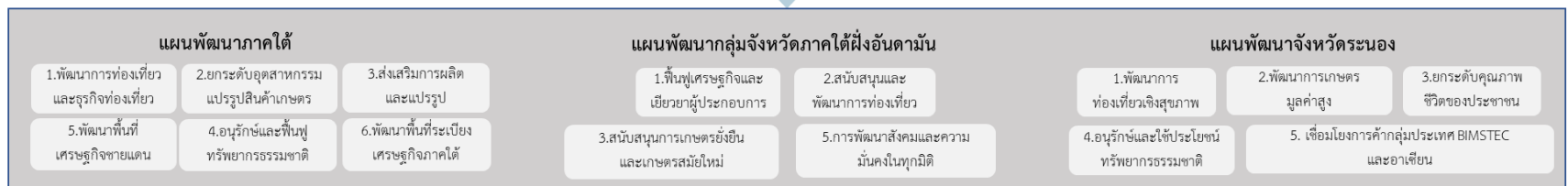
### แผนระดับ 2



### ตัวชี้วัดสากล



### แผนระดับ 3



ภาพ 6 การเชื่อมโยงยุทธศาสตร์ระดับประเทศสู่แผนพัฒนาจังหวัดระนอง (พ.ศ. 2566 – 2570)

## 2.3 การวิเคราะห์สถานการณ์ แนวโน้ม การพัฒนาในระดับจังหวัด

การวิเคราะห์สถานการณ์ แนวโน้ม การพัฒนาในระดับจังหวัด โดยศึกษาจากตัวชี้วัดการพัฒนาระดับจังหวัดและกลุ่มจังหวัด<sup>19</sup> เดือนกรกฎาคม ปี 2564 ของสำนักงานสภาพัฒนาการเศรษฐกิจและสังคมแห่งชาติที่ดำเนินการตามมติคณะรัฐมนตรีเมื่อวันที่ 30 กันยายน 2558 ที่เห็นชอบให้ส่วนราชการนำตัวชี้วัดการพัฒนาระดับจังหวัดและกลุ่มจังหวัดพิจารณาใช้ประโยชน์ในการกำหนดแผนงานโครงการและงบประมาณลงสู่พื้นที่ เพื่อให้เกิดการบูรณาการขับเคลื่อนระหว่างจังหวัด กลุ่มจังหวัด และส่วนราชการ เป็นไปอย่างมีประสิทธิภาพ



แนวคิดการจัดทำตัวชี้วัดการพัฒนาระดับจังหวัดและกลุ่มจังหวัดเป็นการพัฒนาเครื่องมือที่ใช้วัดสถานะการพัฒนาพื้นที่จังหวัดและกลุ่มจังหวัดเชิงเปรียบเทียบ โดยมีเงื่อนไขข้อมูลที่น่ามาจัดทำตัวชี้วัดจะต้องมีการจัดเก็บครอบคลุมทั้ง 76 จังหวัด และจัดเก็บอย่างต่อเนื่องทุกปีหรือปีเว้นปี สำหรับการดำเนินการในปี 2564 ได้นำเป้าหมายการพัฒนาที่ยั่งยืน (Sustainable Development Goals: SDGs) มาปรับใช้เป็นการรอบในการปรับปรุงตัวชี้วัดการพัฒนาระดับจังหวัด เพื่อให้จังหวัดมีข้อมูลตัวชี้วัดที่สะท้อนระดับการพัฒนาในพื้นที่และสอดคล้องกับเป้าหมายการจัดทำตัวชี้วัด SDGs ในระดับ

พื้นที่ของประเทศ โดยได้จัดทำข้อมูลเป็นอนุกรมตั้งแต่ปี 2558 – 2562 นำเสนอผลการเปรียบเทียบการพัฒนาในระดับภาพรวม ระดับรายตัวชี้วัด และระดับจังหวัดและกลุ่มจังหวัด ในรูปแบบที่ กราฟแท่งเปรียบเทียบ 5 ปี และกราฟใยแมงมุม รวมทั้งตารางข้อมูล เปรียบเทียบ 5 ปีในแต่ละตัวชี้วัดเทียบกับค่ากลางของประเทศ

โดยที่จังหวัด กลุ่มจังหวัดสามารถใช้ตัวชี้วัดชุดใหม่นี้ เป็นเครื่องมือในการวิเคราะห์เปรียบเทียบผลการพัฒนาและแนวโน้มของประเด็นปัญหาในพื้นที่ได้อย่างต่อเนื่อง และนำไปใช้ประกอบการวางแผนและพัฒนาจังหวัด และกลุ่มจังหวัด และกำหนดแผนงานโครงการอย่างสอดคล้อง รวมทั้งส่วนราชการสามารถนำตัวชี้วัดไปใช้ประโยชน์ในการวิเคราะห์และชี้พื้นที่เป้าหมายการพัฒนาในระดับจังหวัดและกลุ่มจังหวัดในส่วนที่เกี่ยวกับการกิจเพื่อกำหนดโครงการและงบประมาณได้ชัดเจนยิ่งขึ้น

มติคณะรัฐมนตรี เมื่อวันที่ 25 ตุลาคม 2559 เห็นชอบให้กระทรวงมหาดไทย (มท.) มีกลไกการขับเคลื่อนเป้าหมายการพัฒนาที่ยั่งยืนในระดับพื้นที่ และมติคณะรัฐมนตรี เมื่อวันที่ 24 มีนาคม 2563 รับทราบผลการประชุมคณะกรรมการเพื่อการพัฒนาที่ยั่งยืน (กพย.) ครั้งที่ 1/2562 เมื่อวันที่ 19 ธันวาคม 2562 โดยที่ประชุมเห็นชอบหลักการร่างแผนการขับเคลื่อนเป้าหมายการพัฒนาที่ยั่งยืน (SDGs) สำหรับประเทศไทย

ทั้งนี้ ตัวชี้วัดการพัฒนาระดับจังหวัด (Common Indicators) ชุดใหม่ มีการจัดกลุ่มข้อมูลตัวชี้วัดตามกรอบเป้าหมายการพัฒนาที่ยั่งยืน 5 มิติ (5P) ได้แก่ มิติการพัฒนาคน (People) มิติเศรษฐกิจและความมั่งคั่ง (Prosperity) มิติสิ่งแวดล้อม (Planet) มิติสันติภาพและยุติธรรม (Peace) และมิติความเป็นหุ้นส่วนการพัฒนา (Partnership) ประกอบด้วยตัวชี้วัดในแต่ละมิติดังนี้

<sup>19</sup> ที่มา: [https://www.nesdc.go.th/ewt\\_news.php?nid=11594&filename=index](https://www.nesdc.go.th/ewt_news.php?nid=11594&filename=index)

### 1) มิติการพัฒนาคน (People)

- 1.1) ร้อยละของประชากรที่อยู่ใต้เส้นความยากจน (ร้อยละ)
- 1.2) ร้อยละของทารกแรกเกิดที่มีน้ำหนักต่ำกว่าเกณฑ์ (ร้อยละทารกเกิดมีชีพ)
- 1.3) ร้อยละของประชากรที่เจ็บป่วยที่เป็นผู้ป่วยใน (ร้อยละ)
- 1.4) อัตราส่วนประชากรต่อแพทย์ (คน/แพทย์)
- 1.5) อัตราการเข้าเรียนรวมระดับมัธยมศึกษาตอนปลายและอาชีวศึกษา (ร้อยละ)
- 1.6) จำนวนปีการศึกษาเฉลี่ยประชากรไทย อายุ 15-39 ปี (ปี)
- 1.7) ค่าเฉลี่ยคะแนน O-net มัธยมศึกษาตอนปลาย (คะแนน)

### 2) มิติเศรษฐกิจและความมั่งคั่ง (Prosperity)

- 2.1) อัตราการเปลี่ยนแปลงของรายได้เฉลี่ยของครัวเรือนในจังหวัด (ร้อยละ)
- 2.2) อัตราการเปลี่ยนแปลงของผลิตภัณฑ์มวลรวมจังหวัด (ร้อยละ)
- 2.3) อัตราการว่างงาน (ร้อยละ)
- 2.4) อัตราส่วนหนี้เฉลี่ยต่อรายได้เฉลี่ยของครัวเรือน (เท่า)
- 2.5) ผลผลิตภาพแรงงาน (บาท/คน)
- 2.6) สัดส่วนปริมาณการใช้ไฟฟ้าภาคครัวเรือนต่อประชากร (kw-ชั่วโมง/คน)
- 2.7) สัดส่วนปริมาณน้ำมันเชื้อเพลิงในภาคอุตสาหกรรมต่อ GPP ภาคอุตสาหกรรม (ลิตร/ล้านบาท)
- 2.8) ร้อยละผู้อยู่ในระบบประกันสังคมต่อกำลังแรงงาน (ร้อยละ)
- 2.9) ร้อยละของครัวเรือนที่มีบ้านและที่ดินเป็นของตนเอง (ร้อยละ)
- 2.10) ร้อยละของหมู่บ้านที่ถนนสายหลักใช้การได้ตลอดปี (ร้อยละ)
- 2.11) สัมประสิทธิ์การกระจายรายได้

### 3) มิติสิ่งแวดล้อม (Planet)

- 3.1) อัตราการเปลี่ยนแปลงของพื้นที่ป่าไม้ในจังหวัด (ร้อยละ)
- 3.2) สัดส่วนปริมาณขยะที่กำจัดถูกต้องต่อปริมาณขยะที่เกิดขึ้น (ร้อยละ)
- 3.3) ร้อยละของครัวเรือนที่เข้าถึงน้ำประปา (ร้อยละ)
- 3.4) ร้อยละของประชากรที่ประสบอุทกภัย (ร้อยละ)
- 3.5) ร้อยละของประชากรที่ประสบภัยแล้ง (ร้อยละ)

### 4) มิติสันติภาพและยุติธรรม (Peace)

- 4.1) การแจ้งความคดีชีวิต ร่างกาย เพศ และคดีประทุษร้ายต่อทรัพย์สิน (ต่อแสนคน)
- 4.2) จำนวนของประชากรในเรือนจำ (ต่อแสนคน)
- 4.3) จำนวนเจ้าหน้าที่ตำรวจ (ต่อแสนคน)
- 4.4) อัตราการฆ่าตัวตาย (ต่อแสนคน)
- 4.5) จำนวนผู้ถูกกักขังที่รอการพิพากษาในสัดส่วนของประชากรในเรือนจำ (ร้อยละ)



## 5) มิติความเป็นหุ้นส่วนการพัฒนา (Partnership)

- 5.1) ร้อยละของประชากรที่เข้าถึงอินเทอร์เน็ต (ร้อยละ)
- 5.2) ร้อยละของภาษีที่ท้องถิ่นจัดเก็บได้ต่อรายได้รวมที่ไม่รวมเงินอุดหนุนและเงินอุดหนุนเฉพาะกิจ (ร้อยละ)
- 5.3) ความสามารถในการเบิกจ่ายงบประมาณของจังหวัด (ร้อยละ)
- 5.4) สัดส่วนองค์กรชุมชนต่อประชากรแสนคน (แห่ง/แสนคน)

ทั้งนี้ จากรายงานตัวชี้วัดการพัฒนาระดับจังหวัดและกลุ่มจังหวัด เดือนกรกฎาคม พ.ศ. 2564 ของสำนักงานสภาพัฒนาการเศรษฐกิจและสังคมแห่งชาติ สามารถสรุปได้ดังนี้ (ภาคผนวก ข)

### 1. ดัชนีรวมการพัฒนาจังหวัดระนอง

ค่าดัชนีการพัฒนา<sup>20</sup>ของจังหวัดมีค่ามากแสดงว่าจังหวัดมีการพัฒนาที่ดี (ลำดับที่มาก แสดงว่ามีระดับการพัฒนาที่ดี นั่นคือ ลำดับที่ 1 มีการพัฒนาน้อยที่สุด ลำดับที่ 76 มีการพัฒนามากที่สุด) เห็นได้จากข้อมูลปี 2562 ที่ใช้ในการวิเคราะห์ พบว่า

#### 1.1 การเปรียบเทียบค่าดัชนีระหว่างจังหวัด

- 1.1.1 ดัชนีรวมการพัฒนาจังหวัดระนอง มีค่าเท่ากับ 52.86 เป็นลำดับที่ 38 ของประเทศ ซึ่งต่ำกว่าค่ากลางของประเทศ<sup>21</sup> (ดัชนี = 52.87)
- 1.1.2 ดัชนีด้านการพัฒนาคน (People) มีค่าเท่ากับ 58.02 เป็นลำดับที่ 22 ของประเทศ ซึ่งต่ำกว่าค่ากลางของประเทศ (ดัชนี = 63.20)
- 1.1.3 ดัชนีด้านเศรษฐกิจและความมั่งคั่ง (Prosperity) มีค่าเท่ากับ 48.38 เป็นลำดับที่ 26 ของประเทศ ซึ่งสูงกว่าค่ากลางของประเทศ (ดัชนี = 50.03)
- 1.1.4 ดัชนีด้านสิ่งแวดล้อม (Planet) มีค่าเท่ากับ 58.61 เป็นลำดับที่ 63 ของประเทศ ซึ่งสูงกว่าค่ากลางของประเทศ (ดัชนี = 50.92)
- 1.1.5 ดัชนีด้านสันติภาพและยุติธรรม (Peace) มีค่าเท่ากับ 63.30 เป็นลำดับที่ 37 ของประเทศ ซึ่งต่ำกว่าค่ากลางของประเทศ (ดัชนี = 63.45)
- 1.1.6 ดัชนีด้านความเป็นหุ้นส่วนพัฒนา (Partnership) มีค่าเท่ากับ 39.64 เป็นลำดับที่ 25 ของประเทศ ซึ่งต่ำกว่าค่ากลางของประเทศ (ดัชนี = 44.68)

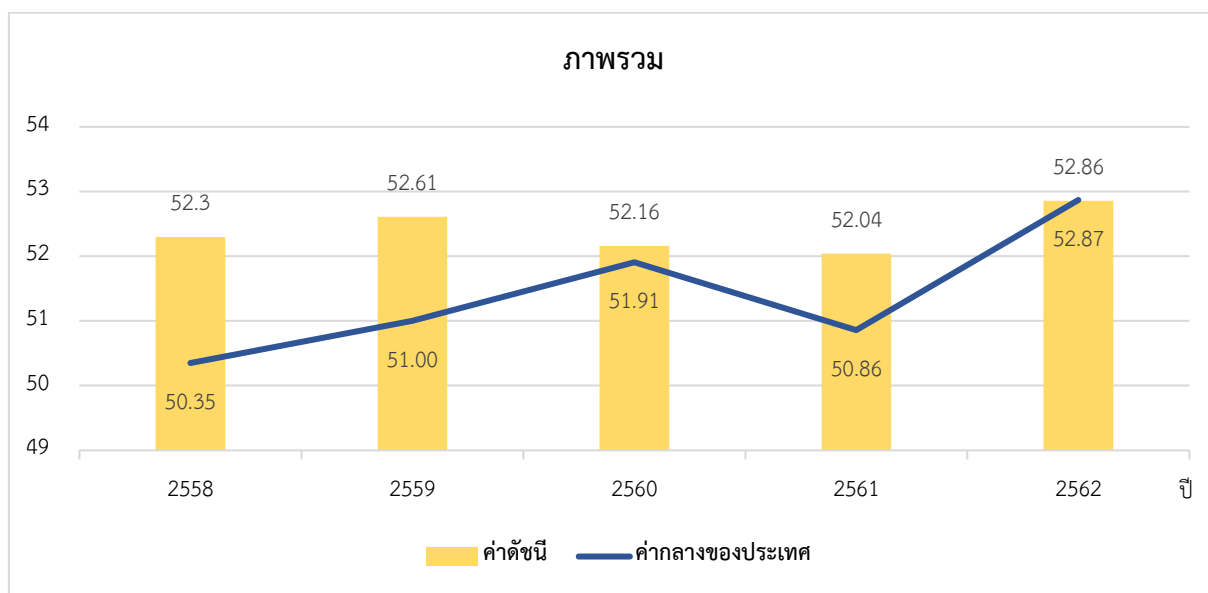
<sup>20</sup> การคำนวณดัชนีการพัฒนาระดับจังหวัด

- ดัชนีย่อย คำนวณจากค่าเฉลี่ยเลขคณิต (Arithmetic Mean) จากข้อมูลตัวชี้วัดในแต่ละมิติ
- ดัชนีรวม คำนวณจากค่าเฉลี่ยแบบเรขาคณิต (Geometric Mean) จากดัชนีย่อยทั้ง 5 ด้าน

<sup>21</sup> ค่ากลางของประเทศ คำนวณจากค่ามัธยฐาน (Median) ของดัชนีผสม (Composite Index) ค่าดัชนีรวม หรือดัชนีย่อยในแต่ละมิติ

## 1.2 การเปรียบเทียบค่าดัชนีระหว่างปี

ดัชนีรวมการพัฒนาจังหวัดระนองปี 2562 มีค่าสูงกว่าปี 2561 และเมื่อพิจารณาในแต่ละมิติการพัฒนา พบว่า ในปี 2562 มิติการพัฒนาคน (People) มิติสิ่งแวดล้อม (Planet) มิติสันติภาพและยุติธรรม (Peace) และมิติความเป็นหุ้นส่วนพัฒนา (Partnership) มีค่าดัชนีสูงกว่าปี 2561 ส่วนมิติเศรษฐกิจและความมั่งคั่ง (Prosperity) มีค่าดัชนีในปี 2562 ต่ำกว่า ปี 2561



ภาพ 7 ดัชนีการพัฒนารวมของจังหวัดระนองเทียบกับค่ากลางประเทศ

\* ที่มา : ข้อมูลจากตัวชี้วัดการพัฒนาระดับจังหวัดและกลุ่มจังหวัด เดือนกรกฎาคม ปี 2564, สำนักงานสภาพัฒนาการเศรษฐกิจและสังคมแห่งชาติ

## 2. ดัชนีด้านการพัฒนาคน (People)

ค่าดัชนีการพัฒนามีค่ามากแสดงว่าจังหวัดมีการพัฒนาที่ดี ตามข้อมูลสถิติในปี 2562 พบว่า

2.1 การเปรียบเทียบค่าดัชนีระหว่างจังหวัด ปี 2562 ดัชนีด้านการพัฒนาคน (People) มีค่าเท่ากับ 58.02 เป็นลำดับที่ 22 ของประเทศ ซึ่งต่ำกว่าค่ากลางของประเทศ (ดัชนี = 63.20) ในขณะที่ ดัชนีด้านการพัฒนาคน (People) ปี 2562 (ดัชนี = 58.02) สูงกว่าปี 2561 (ดัชนี = 54.45) แต่มีค่าดัชนีของปี 2562 ต่ำกว่าค่ากลางของประเทศ (ดัชนี = 63.20) ซึ่งในปี 2561 มีค่าดัชนีต่ำกว่าค่ากลางของประเทศ (ดัชนี = 59.89)

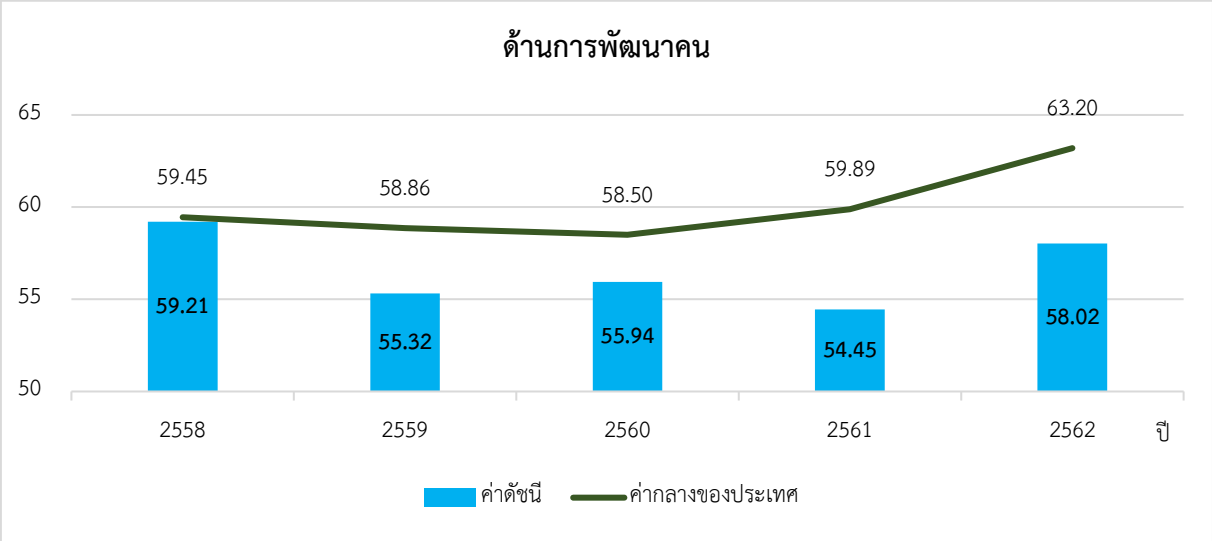
### 2.2 การเปรียบเทียบค่าดัชนีระหว่างปี

ดัชนีด้านการพัฒนาคน (People) จังหวัดระนองปี 2562 มีค่าสูงกว่าปี 2561 เมื่อพิจารณาค่าตัวชี้วัดการพัฒนา ในปี 2562 เทียบกับปี 2561 พบว่า ตัวชี้วัดที่มีการพัฒนาที่ดีขึ้น ได้แก่

- ตัวชี้วัด PP\_01 ร้อยละของประชากรที่อยู่ใต้เส้นความยากจน (ร้อยละ)
- ตัวชี้วัด PP\_06 จำนวนปีการศึกษาเฉลี่ยประชากรไทยอายุ 15-59 ปี (ปี)
- ตัวชี้วัด PP\_07 ค่าเฉลี่ยคะแนน o-net มัธยมศึกษาตอนปลาย (คะแนน)

ในขณะเดียวกันตัวชี้วัดที่ต้องมีการพัฒนาให้ดีขึ้นต่อไป ได้แก่

- ตัวชี้วัด PP\_02 ร้อยละของทารกแรกเกิดที่มีน้ำหนักต่ำกว่าเกณฑ์ (ร้อยละทารกเกิดมีชีพ)
- ตัวชี้วัด PP\_03 ร้อยละของประชากรที่เจ็บป่วยที่เป็นผู้ป่วยใน (ร้อยละ)
- ตัวชี้วัด PP\_04 อัตราส่วนประชากรต่อแพทย์ (คน/แพทย์)
- ตัวชี้วัด PP\_05 อัตราการเข้าเรียนรวมระดับมัธยมศึกษาตอนปลายและอาชีวศึกษา (ร้อยละ)



ภาพ 8 ดัชนีด้านการพัฒนาคน (People) ของจังหวัดระนองเทียบกับค่ากลางประเทศ

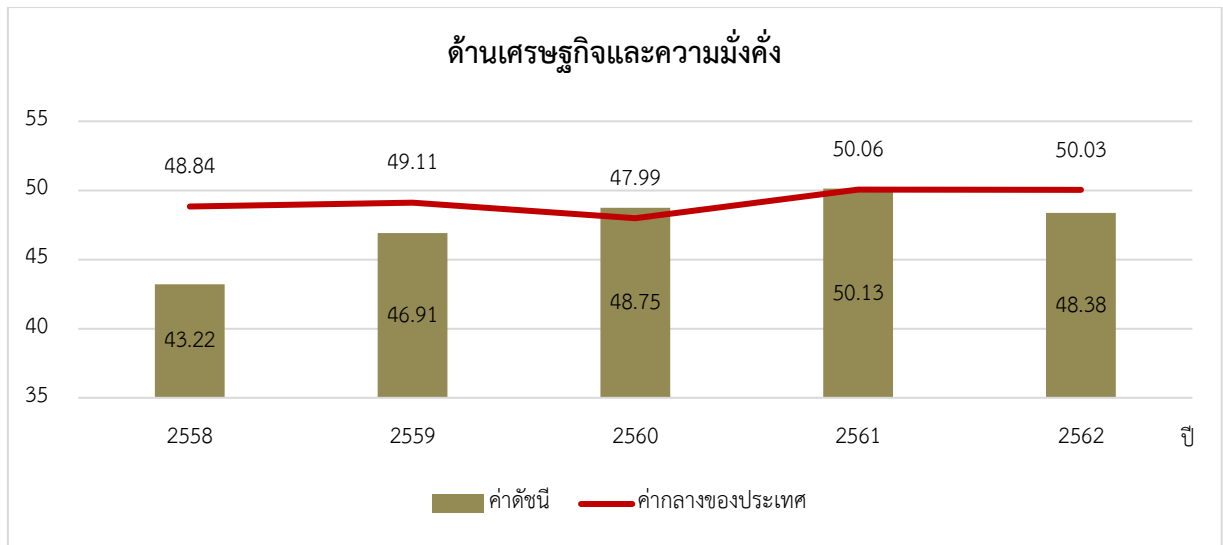
\* ที่มา : ข้อมูลจากตัวชี้วัดการพัฒนาระดับจังหวัดและกลุ่มจังหวัด เดือนกรกฎาคม ปี 2564 ของสำนักงานสภาพัฒนาการเศรษฐกิจและสังคมแห่งชาติ

นั่นคือ จังหวัดระนองมีการพัฒนาคนที่ดีขึ้นจากปีที่ผ่านมา และยังคงต้องการการพัฒนาเพิ่มขึ้นเมื่อเทียบกับภาพรวมของประเทศ ทั้งในเรื่องปัญหาสุขภาพะทั้งในเด็กแรกเกิดและประชาชนทุกช่วงวัย รวมถึงอัตราส่วนประชากรต่อแพทย์ และปัญหาด้านการศึกษาของประชากรในวัยเรียน เพื่อให้จังหวัดมีการพัฒนาด้านคนให้เป็นไปในทิศทางที่ดีขึ้นและยั่งยืนต่อไป

3. ด้านเศรษฐกิจและความมั่งคั่ง (Prosperity)

ค่าดัชนีการพัฒนามีค่ามากแสดงว่าจังหวัดมีการพัฒนาที่ดี ตามข้อมูลสถิติในปี 2562 พบว่า

3.1 การเปรียบเทียบค่าดัชนีระหว่างจังหวัด ปี 2562 ด้านเศรษฐกิจและความมั่งคั่ง (Prosperity) มีค่าเท่ากับ 48.38 เป็นลำดับที่ 26 ของประเทศ ซึ่งต่ำกว่าค่ากลางของประเทศ (ดัชนี = 50.03) โดยที่มีค่าต่ำกว่าปี 2561 (ดัชนี = 50.13) ซึ่งค่าดัชนีของปี 2562 ต่ำกว่าค่ากลางของประเทศ (ดัชนี = 50.03) แต่ในปี 2561 มีค่าดัชนีสูงกว่าค่ากลางของประเทศ (ดัชนี = 50.06)



ภาพ 9 ดัชนีการพัฒนาด้านเศรษฐกิจและความมั่งคั่ง (Prosperity) ของจังหวัดระนองเทียบกับค่ากลางประเทศ

\* ที่มา: ข้อมูลจากตัวชี้วัดการพัฒนาระดับจังหวัดและกลุ่มจังหวัด เดือนกรกฎาคม ปี 2564 ของสำนักงานสภาพัฒนาการเศรษฐกิจและสังคมแห่งชาติ

### 3.2 การเปรียบเทียบค่าดัชนีระหว่างปี

ดัชนีด้านเศรษฐกิจและความมั่งคั่ง (Prosperity) จังหวัดระนองปี 2562 มีค่าต่ำกว่าปี 2561 เมื่อพิจารณาอัตราการเปลี่ยนแปลงตัวชี้วัด ในปี 2562 เทียบกับปี 2561 พบว่า ตัวชี้วัดที่มีการพัฒนาที่ดีขึ้น ได้แก่

- ตัวชี้วัด PT\_01 อัตราการเปลี่ยนแปลงของรายได้เฉลี่ยของครัวเรือนในจังหวัด (ร้อยละ)
- ตัวชี้วัด PT\_04 อัตราส่วนหนี้เฉลี่ยต่อรายได้เฉลี่ยของครัวเรือน (เท่า)
- ตัวชี้วัด PT\_06 สัดส่วนปริมาณการใช้ไฟฟ้าภาคครัวเรือนต่อประชากร (kw-ชั่วโมง/คน)
- ตัวชี้วัด PT\_07 สัดส่วนปริมาณน้ำมันเชื้อเพลิงในภาคอุตสาหกรรมต่อ GDP

ภาคอุตสาหกรรม (ลิตร/ล้านบาท)

- ตัวชี้วัด PT\_08 ร้อยละผู้อยู่ในระบบประกันสังคมต่อกำลังแรงงาน (ร้อยละ)
- ตัวชี้วัด PT\_09 ร้อยละของครัวเรือนที่มีบ้านและที่ดินเป็นของตนเอง (ร้อยละ)
- ตัวชี้วัด PT\_10 ร้อยละของหมู่บ้านที่ถนนสายหลักใช้การได้ตลอดปี (ร้อยละ)
- ตัวชี้วัด PT\_11 สัมประสิทธิ์การกระจายรายได้

ในขณะที่เดียวกันตัวชี้วัดที่ต้องมีการพัฒนาให้ดีขึ้นต่อไป ได้แก่

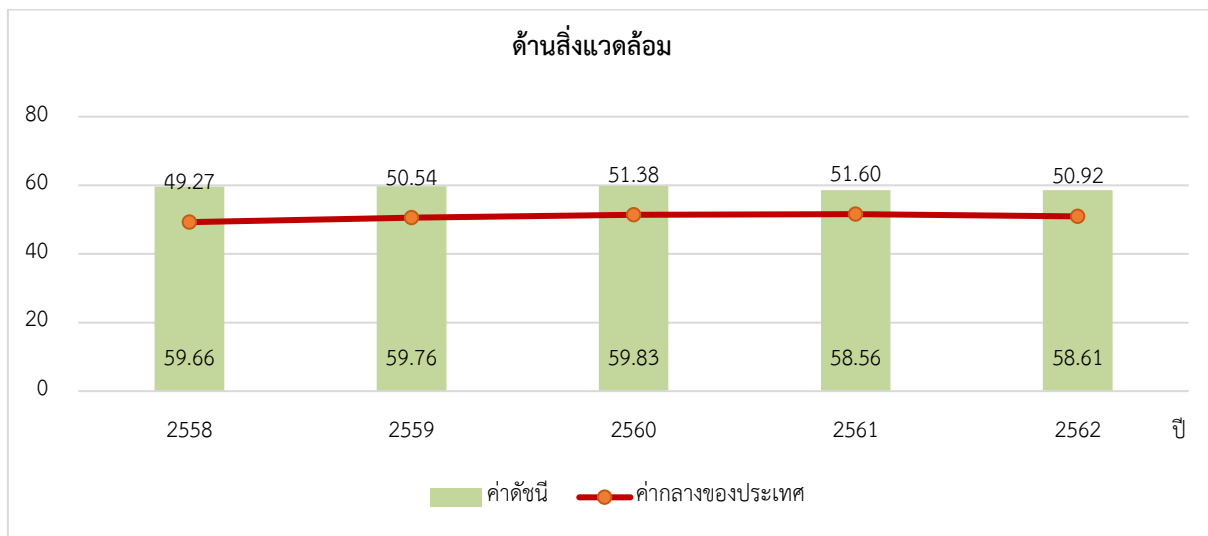
- ตัวชี้วัด PT\_02 อัตราการเปลี่ยนแปลงของผลิตภัณฑ์มวลรวมจังหวัด (ร้อยละ)
- ตัวชี้วัด PT\_03 อัตราการว่างงาน (ร้อยละ)
- ตัวชี้วัด PT\_05 ผลผลิตภาพแรงงาน (บาท/คน)

นั่นคือ จังหวัดระนองมีการพัฒนาด้านเศรษฐกิจและความมั่งคั่งที่ต่ำกว่าปีที่ผ่านมา และยังคงต้องการการพัฒนาเพิ่มขึ้นด้านอัตราการเปลี่ยนแปลงของผลิตภัณฑ์มวลรวมจังหวัด การว่างงานและผลิตภาพแรงงาน

#### 4. ด้านสิ่งแวดล้อม (Planet)

ค่าดัชนีการพัฒนามีค่ามากแสดงจังหวัดมีการพัฒนาที่ดี ตามข้อมูลสถิติในปี 2562 พบว่า

4.1 การเปรียบเทียบค่าดัชนีระหว่างจังหวัด ปี 2562 ด้านสิ่งแวดล้อม (Planet) มีค่าเท่ากับ 58.61 เป็นลำดับที่ 63 ของประเทศ ซึ่งสูงกว่าค่ากลางของประเทศ (ดัชนี = 50.92) แต่มีค่าต่ำกว่าปี 2561 (ดัชนี = 58.56) ซึ่งค่าดัชนีของปี 2562 และปี 2561 มีค่าสูงกว่าค่ากลางของประเทศ (ปี 2562 ดัชนี = 50.93 ปี 2561 ดัชนี = 51.60) นั่นคือ มีการพัฒนาด้านสิ่งแวดล้อม (Planet) ต่ำกว่าปีที่ผ่านมา แต่ยังคงสถานการณ์พัฒนาเป็นไปในทิศทางที่ดีเมื่อเทียบกับภาพรวมของประเทศ



ภาพ 10 ดัชนีการพัฒนาด้านสิ่งแวดล้อม (Planet) ของจังหวัดระนองเทียบกับค่ากลางประเทศ

\* ที่มา: ข้อมูลจากตัวชี้วัดการพัฒนาระดับจังหวัดและกลุ่มจังหวัด เดือนกรกฎาคม ปี 2564 ของสำนักงานสภาพัฒนาการเศรษฐกิจและสังคมแห่งชาติ

#### 4.2 การเปรียบเทียบค่าดัชนีระหว่างปี

ดัชนีด้านสิ่งแวดล้อม (Planet) จังหวัดระนองปี 2562 มีค่าต่ำกว่าปี 2561 เมื่อพิจารณาอัตราการเปลี่ยนแปลงตัวชี้วัด ในปี 2562 เทียบกับปี 2561 พบว่า ตัวชี้วัดที่มีการพัฒนาที่ดีขึ้น คือ

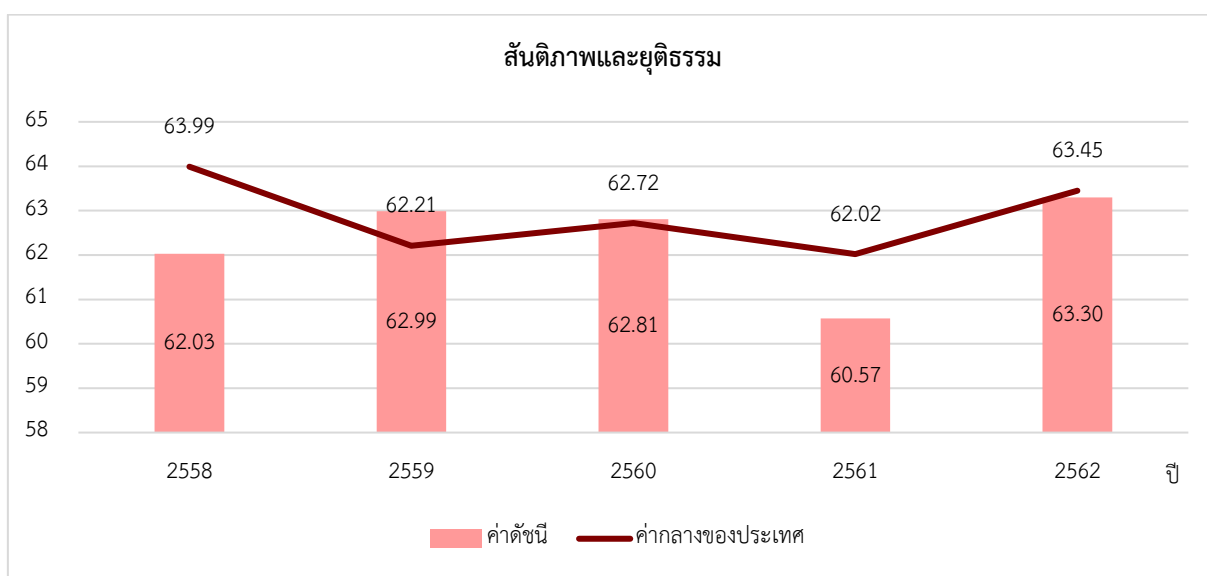
- ตัวชี้วัด PN\_03 ร้อยละของครัวเรือนที่เข้าถึงน้ำประปา (ร้อยละ)  
ขณะเดียวกันตัวชี้วัดที่ต้องมีการพัฒนาให้ดีขึ้นต่อไป ได้แก่
- ตัวชี้วัด PN\_01 อัตราการเปลี่ยนแปลงของพื้นที่ป่าไม้ในจังหวัด (ร้อยละ)
- ตัวชี้วัด PN\_04 ร้อยละของประชากรที่ประสบอุทกภัย (ร้อยละ)

ในขณะที่ไม่มีข้อมูลปี 2562 ในการเปรียบเทียบข้อมูล จำนวน 2 ตัวชี้วัด ได้แก่ PN\_02 สัดส่วนปริมาณขยะที่กำจัดถูกต้องต่อปริมาณขยะที่เกิดขึ้น (ร้อยละ) และตัวชี้วัด PN\_05 ร้อยละของประชากรที่ประสบภัยแล้ง (ร้อยละ) นั่นคือ จังหวัดระนองมีค่าดัชนีการพัฒนาด้านสิ่งแวดล้อมที่ต่ำกว่าปีที่ผ่านมา แต่ขณะเดียวกันมีการพัฒนาที่ดีกว่าค่ากลางของประเทศ ดังนั้น จึงต้องการการพัฒนาเพื่อเพิ่มพื้นที่ป่าไม้ การบริหารจัดการขยะ รวมถึงการบริหารจัดการภัยพิบัติ (อุทกภัย และภัยแล้ง)

## 5. ด้านสันติภาพและยุติธรรม (Peace)

ค่าดัชนีการพัฒนามีค่ามากแสดงจังหวัดมีการพัฒนาที่ดี ตามข้อมูลสถิติในปี 2562 พบว่า

5.1 การเปรียบเทียบค่าดัชนีระหว่างจังหวัด ปี 2562 ด้านสันติภาพและยุติธรรม (Peace) มีค่าเท่ากับ 63.30 เป็นลำดับที่ 37 ของประเทศ ซึ่งต่ำกว่าค่ากลางของประเทศ (ดัชนี = 63.45) ซึ่งมีค่าสูงกว่าปี 2561 (ดัชนี = 60.57) ซึ่งค่าดัชนีของปี 2562 และปี 2561 มีค่าต่ำกว่าค่ากลางของประเทศ (ปี 2562 ดัชนี = 63.45 ปี 2561 ดัชนี = 62.02) นั่นคือ จังหวัดระนองมีการพัฒนาด้านสันติภาพและยุติธรรม (Peace) ต่ำกว่าปีที่ผ่านมา



ภาพ 11 ดัชนีการพัฒนาด้านสันติภาพและยุติธรรม (Peace) ของจังหวัดระนองเทียบกับค่ากลางประเทศ

\* ที่มา: ข้อมูลจากตัวชี้วัดการพัฒนาระดับจังหวัดและกลุ่มจังหวัด เดือนกรกฎาคม ปี 2564 ของสำนักงานสภาพัฒนาการเศรษฐกิจและสังคมแห่งชาติ

### 5.2 การเปรียบเทียบค่าดัชนีระหว่างปี

ดัชนีด้านสันติภาพและยุติธรรม (Peace) จังหวัดระนองปี 2562 มีค่าสูงกว่าปี 2561 (ดัชนี = 63.30) เมื่อพิจารณาอัตราการเปลี่ยนแปลงตัวชี้วัด ในปี 2562 เทียบกับปี 2561 พบว่า ตัวชี้วัดที่มีการพัฒนาที่ดีขึ้น ได้แก่

- ตัวชี้วัด PC\_01 การแจ้งความคดีชีวิต ร่างกาย เพศ และคดีประทุษร้ายต่อทรัพย์สิน (ต่อแสนคน)

- ตัวชี้วัด PC\_02 จำนวนของประชากรในเรือนจำ (ต่อแสนคน)

- ตัวชี้วัด PC\_04 อัตราการฆ่าตัวตาย (ต่อแสนคน)

ในขณะที่เดียวกันตัวชี้วัดที่ต้องมีการพัฒนาให้ดีขึ้นต่อไป ได้แก่

- ตัวชี้วัด PC\_03 จำนวนเจ้าหน้าที่ตำรวจ (ต่อแสนคน)

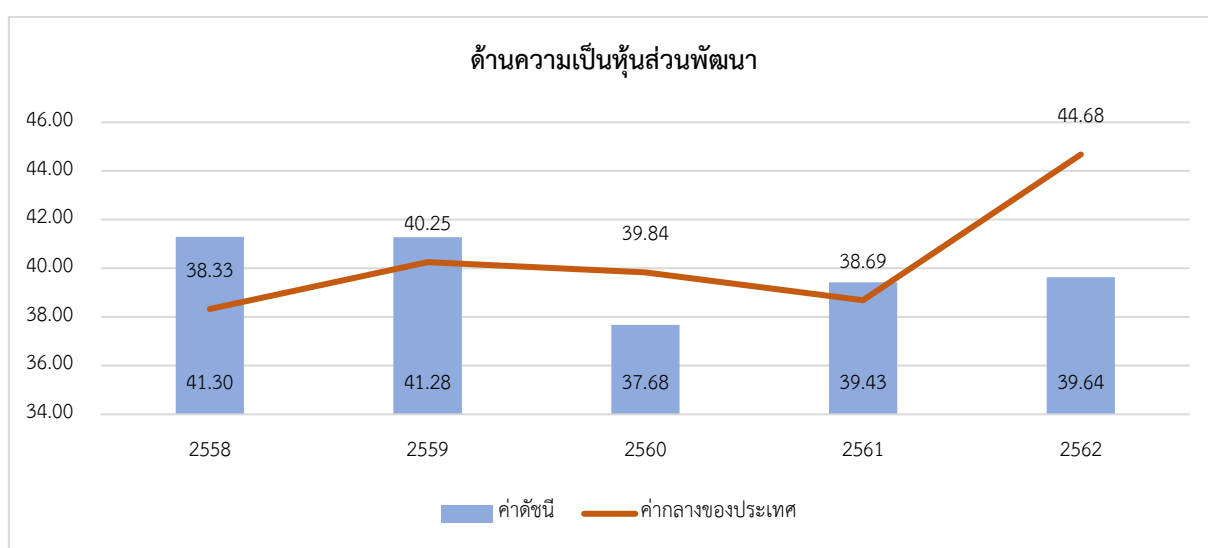
- ตัวชี้วัด PC\_05 จำนวนผู้ถูกกักขังที่รอการพิพากษาในสัดส่วนของประชากรในเรือนจำ (ร้อยละ)

นั่นคือ จังหวัดระนองมีค่าดัชนีการพัฒนาด้านสันติภาพและยุติธรรม ที่สูงกว่าปีที่ผ่านมา และต่ำกว่าค่ากลางของประเทศ ดังนั้น จึงต้องมีการดูแลรักษาความปลอดภัยในชีวิตและทรัพย์สินของประชาชนเพื่อลดปัญหาการก่ออาชญากรรม

## 6. ด้านความเป็นหุ้นส่วนพัฒนา (Partnership)

ค่าดัชนีการพัฒนามีค่ามากแสดงจังหวัดมีการพัฒนาที่ดี ตามข้อมูลสถิติในปี 2562 พบว่า

6.1 การเปรียบเทียบค่าดัชนีระหว่างจังหวัด ปี 2562 ด้านความเป็นหุ้นส่วนพัฒนา (Partnership) มีค่าเท่ากับ 39.64 เป็นลำดับที่ 25 ของประเทศ ซึ่งต่ำกว่าค่ากลางของประเทศ (ดัชนี = 44.68) แต่มีค่าสูงกว่าปี 2561 (ดัชนี = 39.43) แต่ค่าดัชนีของปี 2561 มีค่าสูงกว่าค่ากลางของประเทศ (ปี 2561 ดัชนี = 38.69) นั่นคือ จังหวัดระนองมีการพัฒนาด้านความเป็นหุ้นส่วนพัฒนา (Partnership) สูงกว่าปีที่ผ่านมา



ภาพ 12 ดัชนีการพัฒนาด้านความเป็นหุ้นส่วนพัฒนา (Partnership) ของจังหวัดระนองเทียบกับค่ากลางประเทศ

\* ที่มา: ข้อมูลจากตัวชี้วัดการพัฒนาระดับจังหวัดและกลุ่มจังหวัด เดือนกรกฎาคม ปี 2564 ของสำนักงานสภาพัฒนาการเศรษฐกิจและสังคมแห่งชาติ

### 6.2 การเปรียบเทียบค่าดัชนีระหว่างปี

ดัชนีด้านความเป็นหุ้นส่วนพัฒนา (Partnership) จังหวัดระนองปี 2562 มีค่าสูงกว่าปี 2561 (ดัชนี = 39.64) เมื่อพิจารณาอัตราการเปลี่ยนแปลงตัวชี้วัด ในปี 2562 เทียบกับปี 2561 พบว่า ตัวชี้วัดที่มีการพัฒนาที่ดีขึ้น ได้แก่

- ตัวชี้วัด PS\_01 ร้อยละของประชากรที่เข้าถึงอินเทอร์เน็ต (ร้อยละ)
- ตัวชี้วัด PS\_02 ร้อยละภาษีที่ท้องถิ่นจัดเก็บได้ต่อรายได้รวมที่ไม่รวมเงินอุดหนุนและเงินอุดหนุนเฉพาะกิจ

ขณะเดียวกันตัวชี้วัดที่ต้องมีการพัฒนาให้ดีขึ้นต่อไป คือ

- ตัวชี้วัด PS\_03 ความสามารถในการเบิกจ่ายงบประมาณของจังหวัด (ร้อยละ)
- ตัวชี้วัด PS\_04 สัดส่วนองค์กรชุมชนต่อประชากรแสนคน (แห่ง/แสนคน)

นั่นคือ จังหวัดระนองมีค่าดัชนีการพัฒนาด้านความเป็นหุ้นส่วนพัฒนาที่ต่ำกว่าปีที่ผ่านมา และต่ำกว่าค่ากลางของประเทศ ดังนั้น จึงต้องมีการบริหารจัดการเพื่อให้สามารถดำเนินงานตามแผนที่กำหนดไว้ ซึ่งจะส่งผลให้สามารถเบิกจ่ายงบประมาณของจังหวัดได้ตรงตามคาบเวลาที่กำหนด และมีองค์กรชุมชนต่อประชากรที่ดูแลชุมชนอย่างเพียงพอ



## รายการข้อมูลสถิติทางการที่เกี่ยวข้องกับการพัฒนา ในระดับจังหวัด

จากรายงานตัวชี้วัดการพัฒนาระดับจังหวัดและกลุ่มจังหวัด เดือนกรกฎาคม พ.ศ. 2564 ของสำนักงานสภาพัฒนาการเศรษฐกิจและสังคมแห่งชาติ พบว่า จังหวัดระนองมีตัวชี้วัดที่ต้องการพัฒนาในมิติด้านการพัฒนาคน (People) ด้านเศรษฐกิจและความมั่นคง (Prosperity) ด้านสันติภาพและยุติธรรม (Peace) และด้านความเป็นหุ้นส่วนพัฒนา (Partnership) เป็นหลัก เพื่อให้ค่าดัชนีการพัฒนามีค่าสูงกว่าค่ากลางของประเทศ เนื่องจากการพัฒนาด้านคน (People) มีค่าดัชนีเท่ากับ 58.02 ซึ่งต่ำกว่าค่ากลางของประเทศ (ดัชนี = 63.20) ด้านเศรษฐกิจและความมั่นคง (Prosperity) มีค่าดัชนีเท่ากับ 48.38 ซึ่งต่ำกว่าค่ากลางของประเทศ (ดัชนี = 50.03) ด้านสันติภาพและยุติธรรม (Peace) มีค่าดัชนีเท่ากับ 63.30 ซึ่งต่ำกว่าค่ากลางของประเทศ (ดัชนี = 63.45) และด้านความเป็นหุ้นส่วนพัฒนา (Partnership) มีค่าดัชนีเท่ากับ 39.64 ซึ่งต่ำกว่าค่ากลางของประเทศ (ดัชนี = 44.68) ในขณะเดียวกันต้องมีการพัฒนาในมิติ ด้านสิ่งแวดล้อม (Planet) ควบคู่กันไปด้วย ซึ่งการพัฒนาในแต่ละมิติจะต้องอาศัยข้อมูลต่าง ๆ ที่เกี่ยวข้องเป็นตัวบ่งชี้ว่าจังหวัดได้มีการพัฒนาไปในทิศทางที่ดีขึ้น

ดังนั้น ในการพัฒนาในแต่ละมิตินั้น จะต้องมีการกำหนดรายการข้อมูลต่าง ๆ ที่เกี่ยวข้อง และมีความสอดคล้องกับประเด็นการพัฒนาจังหวัดด้วย โดยเริ่มจากการวิเคราะห์ห่วงโซ่คุณค่า (Value Chain) และจัดทำผังสถิติทางการ<sup>22</sup> ตามประเด็นการพัฒนาจังหวัด เพื่อให้สามารถตอบโจทย์การพัฒนาในระดับจังหวัดในแต่ละมิติได้ โดยมีรายละเอียดดังนี้

### 3.1 ประเด็นการพัฒนาที่ 1: พัฒนาการท่องเที่ยวเชิงสุขภาพและชุมชนอย่างยั่งยืน

#### วัตถุประสงค์

1. รายได้จากการท่องเที่ยวเพิ่มขึ้น
2. เพื่อสร้างความพึงพอใจให้กับนักท่องเที่ยว

#### ตัวชี้วัด

1. อัตราการเพิ่มขึ้นของรายได้จากการท่องเที่ยว
2. ร้อยละความพึงพอใจของผู้รับบริการด้านการท่องเที่ยว

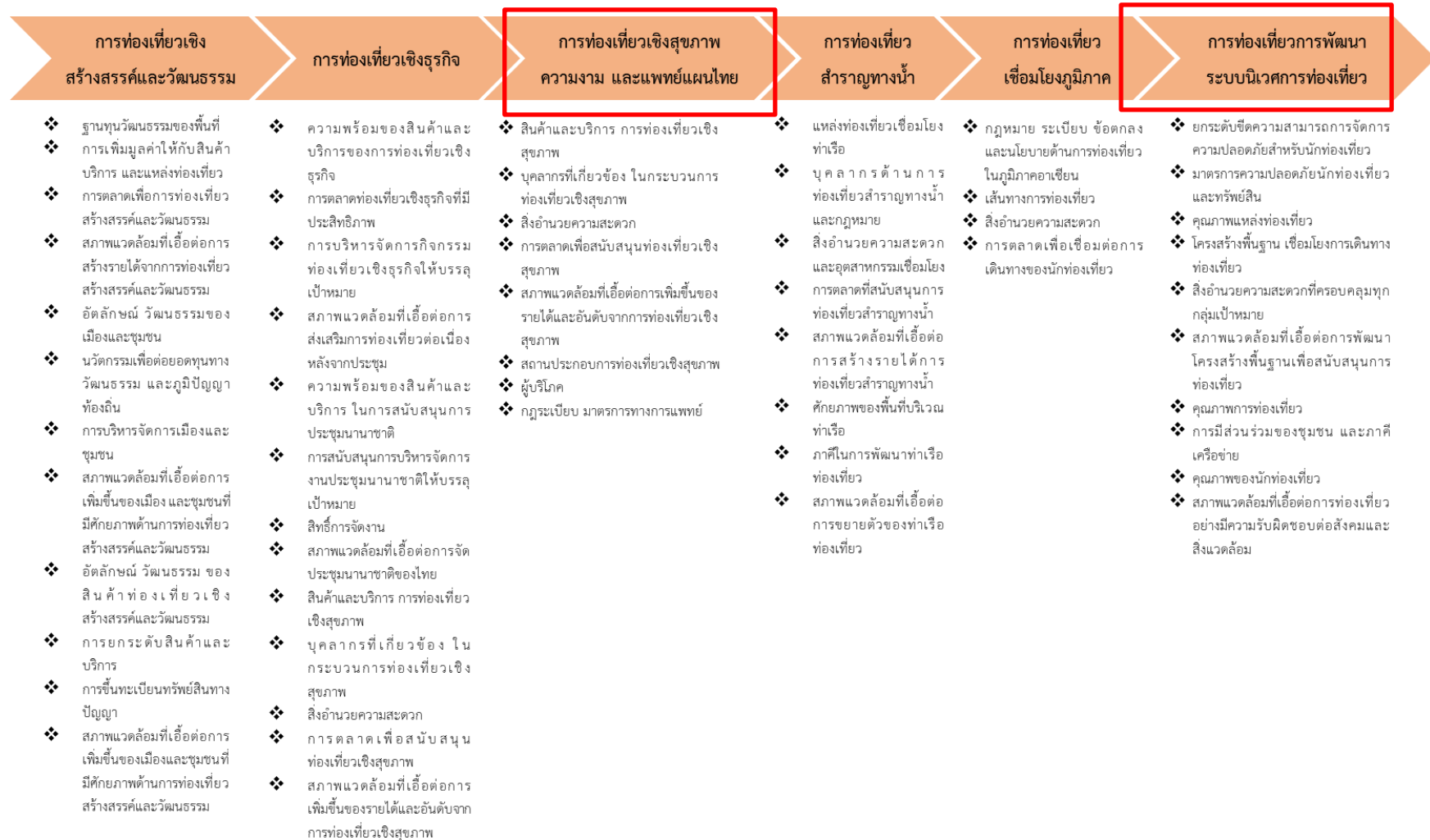
<sup>22</sup> ผังสถิติทางการมีส่วนประกอบสำคัญ คือ ห่วงโซ่คุณค่า (VC) ปัจจัยแห่งความสำเร็จ (CSF) ตัวชี้วัด รายการสถิติทางการ การจัดจำแนกระดับการนำเสนอผล สถานะ หน่วยงาน การส่งข้อมูลให้ส่วนราชการส่วนกลาง (กระทรวง กรม) หรือไม่ และหมายเหตุ ซึ่งภายใต้ผังสถิติทางการจะมีสถิติทางการที่มีความสำคัญและจำเป็นในการกำหนดนโยบาย การติดตาม และประเมินผลการดำเนินงานในจังหวัด

ในการขับเคลื่อนประเด็นการพัฒนาที่ 1: พัฒนาการท่องเที่ยวเชิงสุขภาพและชุมชนอย่างยั่งยืน ได้มีการวิเคราะห์สถานการณ์ แนวโน้มการพัฒนาจังหวัดระนอง พบว่าจังหวัดระนองมีน้ำแร่คุณภาพดี มีทรัพยากรธรรมชาติสมบูรณ์ สิ่งแวดล้อมสะอาด สวยงาม จังหวัดระนอง จึงกำหนดประเด็นยุทธศาสตร์ “เมืองท่องเที่ยวเชิงสุขภาพ” โดยใช้น้ำแร่เป็นสินค้าหลัก ดังนั้น จึงได้ดำเนินการจัดทำห่วงโซ่คุณค่า (Value Chain) ที่สอดคล้องกับแผนพัฒนาจังหวัดระนอง เรื่อง “พัฒนาการท่องเที่ยวเชิงสุขภาพและชุมชนอย่างยั่งยืน” และคัดเลือกปัจจัยสู่ความสำเร็จ (Critical Success Factor) พร้อมจัดทำผังสถิติทางการ เรื่อง “พัฒนาการท่องเที่ยวเชิงสุขภาพและชุมชนอย่างยั่งยืน” ที่ประกอบด้วยรายการข้อมูลสถิติทางการที่สามารถนำไปใช้ในการติดตามและประเมินผลในเรื่องดังกล่าวได้ ซึ่งมีรายละเอียดดังนี้

### 3.1.1 ห่วงโซ่คุณค่า (Value Chain) ที่สอดคล้องกับแผนพัฒนาจังหวัดระนอง

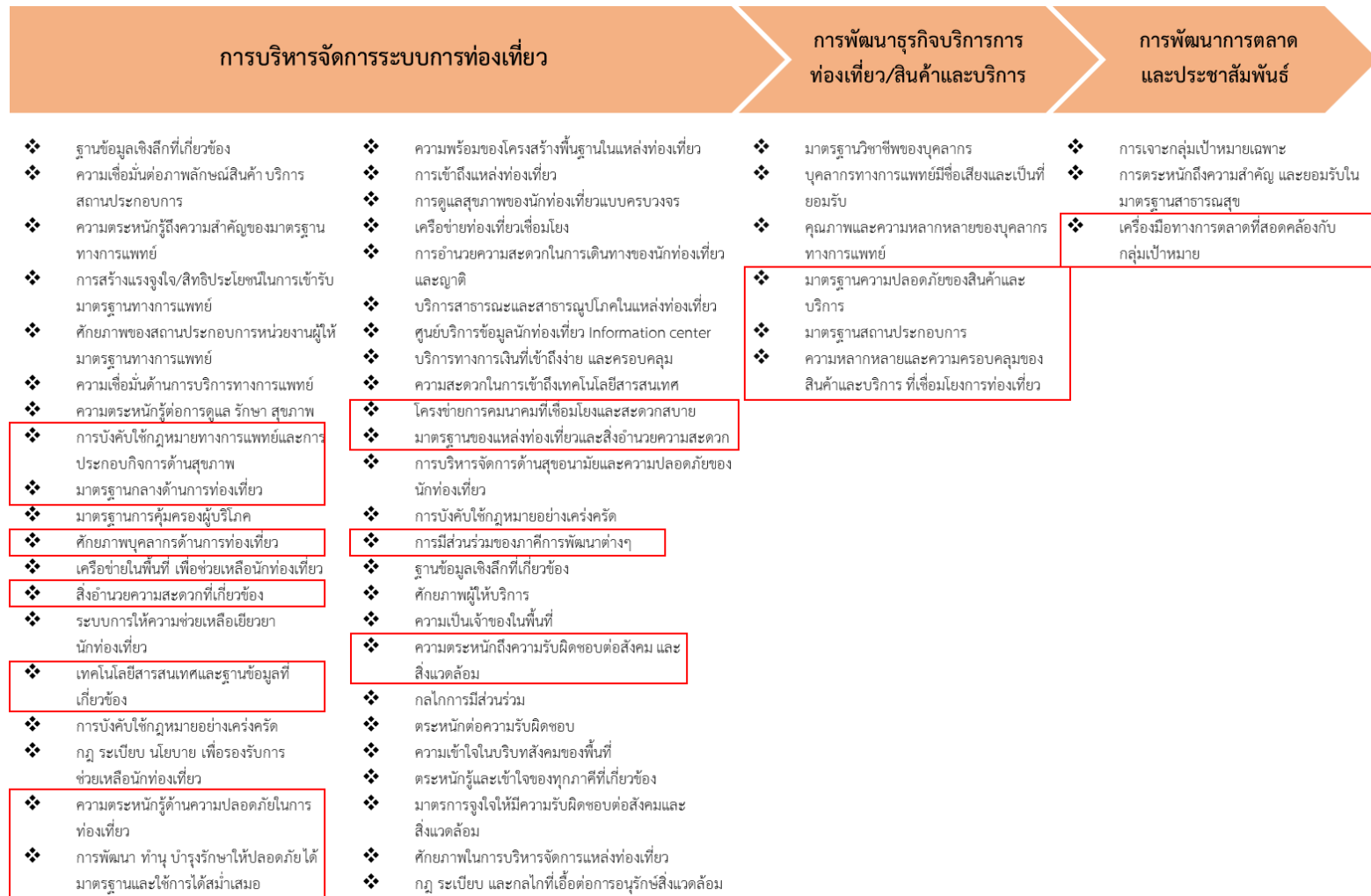
แนวคิดการจัดทำห่วงโซ่คุณค่าที่สอดคล้องกับแผนพัฒนาจังหวัดระนอง “ประเด็นการพัฒนา ที่ 1: พัฒนาการท่องเที่ยวเชิงสุขภาพและชุมชนอย่างยั่งยืน” โดยเริ่มจากการศึกษาห่วงโซ่คุณค่าของประเทศไทย 140 เป้าหมายแผนแม่บทย่อย ภายใต้แผนแม่บทภายใต้ยุทธศาสตร์ชาติ (23 ด้าน) ประเด็นที่ 5 การท่องเที่ยว แผนแม่บทย่อย 5.3 การท่องเที่ยวเชิงสุขภาพ ความงาม และแพทย์แผนไทย เป้าหมาย 050301 รายได้จากการท่องเที่ยวเชิงสุขภาพ ความงาม และแพทย์แผนไทยเพิ่มขึ้น เป้าหมาย 050303 สถานประกอบการด้านการท่องเที่ยวเชิงสุขภาพและบริการทางการแพทย์ได้รับมาตรฐานเพิ่มขึ้น แผนแม่บทย่อย 5.6 การพัฒนาระบบนิเวศการท่องเที่ยว เป้าหมาย 050601 นักท่องเที่ยวมีความปลอดภัยในชีวิตและทรัพย์สินมากขึ้น เป้าหมาย 050602 โครงสร้างพื้นฐานเพื่อสนับสนุนการท่องเที่ยวมีคุณภาพและมาตรฐานดีขึ้น เป้าหมาย 050603 การท่องเที่ยวอย่างมีความรับผิดชอบต่อสังคมและสิ่งแวดล้อม จากนั้นดำเนินการจัดทำห่วงโซ่คุณค่า (Value Chain) การท่องเที่ยว ดังภาพ 13 และห่วงโซ่คุณค่า (Value Chain) ที่สอดคล้องกับแผนพัฒนาจังหวัดระนอง เรื่อง “พัฒนาการท่องเที่ยวเชิงสุขภาพและชุมชนอย่างยั่งยืน” ได้ดังภาพ 14

## ห่วงโซ่คุณค่า (Value Chain) “การท่องเที่ยว”



ภาพ 13 ห่วงโซ่คุณค่า (Value Chain) “การท่องเที่ยว”

## ห่วงโซ่คุณค่า (Value Chain) “พัฒนาการท่องเที่ยวเชิงสุขภาพและชุมชนยั่งยืน”



ภาพ 14 ห่วงโซ่คุณค่า (Value Chain) “พัฒนาการท่องเที่ยวเชิงสุขภาพและชุมชนยั่งยืน”

### 3.1.2 ผังสถิติทางการ

การจัดทำผังสถิติทางการประเด็นการพัฒนาที่ 1 “พัฒนาการท่องเที่ยวเชิงสุขภาพและชุมชนอย่างยั่งยืน” หลังจากที่ได้มีการศึกษาแนวทางการพัฒนาจังหวัด (ประเด็นการพัฒนาที่ 1) ที่สอดคล้องกับห่วงโซ่คุณค่า (Value Chain) ที่สอดคล้องกับแผนพัฒนาจังหวัดระนองแล้ว จะต้องมีการคัดเลือกปัจจัยสู่ความสำเร็จ (Critical Success Factor) ที่มีความสำคัญในการบริหารงานในจังหวัด จากนั้นจัดทำผังสถิติทางการ “พัฒนาการท่องเที่ยวเชิงสุขภาพและชุมชนอย่างยั่งยืน” โดยศึกษายุทธศาสตร์ กลยุทธ์ แนวทางการพัฒนา ที่สอดคล้องกับปัจจัยสู่ความสำเร็จ (Critical Success Factor) พร้อมทั้งกำหนดรายการข้อมูลสถิติที่สำคัญ และจำเป็น จึงสามารถสรุปผังสถิติทางการ “พัฒนาการท่องเที่ยวเชิงสุขภาพและชุมชนอย่างยั่งยืน” ดังตาราง 11

ตาราง 11 ผังสถิติทางการ “พัฒนาการท่องเที่ยวเชิงสุขภาพและชุมชนอย่างยั่งยืน”

ห่วงโซ่คุณค่า (VC)	ปัจจัยแห่งความสำเร็จ (CSF)	ตัวชี้วัด	บัญชีสถิติทางการ	การจัดจำแนก	ระดับการนำเสนอผล	สถานะข้อมูล <sup>23</sup>	หน่วยงาน	การจัดส่งข้อมูลให้ส่วนราชการส่วนกลาง <sup>24</sup>	หมายเหตุ
การบริหารจัดการระบบการท่องเที่ยว	การบังคับใช้กฎหมายทางการแพทย์และการประกอบกิจการด้านสุขภาพ	สถานประกอบการให้บริการด้านสุขภาพที่ผ่านมาตรฐานการรับรองคุณภาพของจังหวัด	จำนวนสถานประกอบการเพื่อสุขภาพที่ได้รับการพิจารณาอนุญาต (แห่ง)		จังหวัด	พร้อมเผยแพร่	สำนักงานสาธารณสุขจังหวัดระนอง	จัดส่ง	
การบริหารจัดการระบบการท่องเที่ยว	การบังคับใช้กฎหมายทางการแพทย์และการประกอบกิจการด้านสุขภาพ	ผู้ดำเนินการและผู้ให้บริการในสถานประกอบการ เพื่อสุขภาพที่ได้รับใบอนุญาต	จำนวนผู้ดำเนินการและผู้ให้บริการในสถานประกอบการ เพื่อสุขภาพที่ได้รับใบอนุญาต (ราย)		จังหวัด	พร้อมเผยแพร่	สำนักงานสาธารณสุขจังหวัดระนอง	จัดส่ง	
การบริหารจัดการระบบการท่องเที่ยว	มาตรฐานกลางด้านการท่องเที่ยว	จำนวนแหล่งท่องเที่ยวที่ได้รับรองมาตรฐาน	จำนวนแหล่งท่องเที่ยวที่ได้รับรองมาตรฐาน (แห่ง)		จังหวัด	พร้อมเผยแพร่	กรมการท่องเที่ยว	จัดส่ง	

<sup>23</sup> สถานะข้อมูล แบ่งเป็น 1. พร้อมเผยแพร่ 2. ต้องพัฒนา 3. ไม่มีหน่วยงานรับผิดชอบ 4. อื่นๆ

<sup>24</sup> การส่งข้อมูลให้ส่วนราชการส่วนกลาง (กระทรวง กรม) แบ่งเป็น 1.จัดส่ง 2. ไม่ได้จัดส่ง เพื่อใช้ในการกำหนดหน่วยงานเจ้าของข้อมูล (Data Owner) และประสานกับกระทรวงกรมต้นสังกัดในการลงทะเบียนชุดข้อมูลในระบบบัญชีข้อมูลภาครัฐเพื่อให้บริการข้อมูลดังกล่าวต่อไป

ตาราง 11 ผังสถิติทางการ “พัฒนาการท่องเที่ยวเชิงสุขภาพและชุมชนอย่างยั่งยืน” (ต่อ)

ห่วงโซ่คุณค่า (VC)	ปัจจัยแห่งความสำเร็จ (CSF)	ตัวชี้วัด	บัญชีสถิติทางการ	การจัดจำแนก	ระดับการนำเสนอผล	สถานะข้อมูล	หน่วยงาน	การจัดส่งข้อมูลให้ส่วนราชการส่วนกลาง	หมายเหตุ
การบริหารจัดการระบบการท่องเที่ยว	ศักยภาพบุคลากรด้านการท่องเที่ยว	จำนวนมัคคุเทศน์ในจังหวัด	จำนวนมัคคุเทศน์ในจังหวัด (ราย)		จังหวัด	พร้อมเผยแพร่	กรมการท่องเที่ยว	จัดส่ง	
การบริหารจัดการระบบการท่องเที่ยว	ศักยภาพบุคลากรด้านการท่องเที่ยว	งบประมาณในการพัฒนาศักยภาพบุคลากรด้านการท่องเที่ยว	จำนวนงบประมาณในการพัฒนาศักยภาพบุคลากรด้านการท่องเที่ยวจังหวัด (ล้านบาท)		จังหวัด	พร้อมเผยแพร่	กรมการท่องเที่ยว	จัดส่ง	
การบริหารจัดการระบบการท่องเที่ยว	ศักยภาพบุคลากรด้านการท่องเที่ยว	จำนวนบุคลากรที่ทำงานในธุรกิจด้านการท่องเที่ยวจำแนกตามประเภทธุรกิจ	จำนวนบุคลากรที่ทำงานในธุรกิจด้านการท่องเที่ยว		จังหวัด	พร้อมเผยแพร่	กรมการท่องเที่ยว	จัดส่ง	
การบริหารจัดการระบบการท่องเที่ยว	ศักยภาพบุคลากรด้านการท่องเที่ยว	จำนวนสถานศึกษาในจังหวัดที่เปิดฝึกอบรมบุคลากรท่องเที่ยว	จำนวนสถานศึกษาในจังหวัดที่เปิดฝึกอบรมบุคลากรท่องเที่ยว		จังหวัด	พร้อมเผยแพร่	สำนักงานท่องเที่ยวและกีฬาจังหวัดระนอง	ไม่ได้จัดส่ง	
การบริหารจัดการระบบการท่องเที่ยว	ศักยภาพบุคลากรด้านการท่องเที่ยว	จำนวนสถานศึกษาในจังหวัดที่เปิดฝึกอบรมบุคลากรท่องเที่ยว	จำนวนผู้สำเร็จการศึกษาหลักสูตรฝึกอบรมการท่องเที่ยว (ราย)		จังหวัด	พร้อมเผยแพร่	วิทยาลัยชุมชนระนอง	ไม่ได้จัดส่ง	
การบริหารจัดการระบบการท่องเที่ยว	สิ่งอำนวยความสะดวกที่เกี่ยวข้อง	จำนวนสถานที่ท่องเที่ยวที่มีป้ายบอกทางหรือแสดงรายละเอียดเป็น	จำนวนป้ายบอกทางแหล่งท่องเที่ยวที่เป็นภาษาอังกฤษ/ภาษาประเทศเพื่อนบ้าน (ป้าย)	ปีงบประมาณ	จังหวัด	พร้อมเผยแพร่	กรมทางหลวง	จัดส่ง	

ตาราง 11 ผังสถิติทางการ “พัฒนาการท่องเที่ยวเชิงสุขภาพและชุมชนอย่างยั่งยืน” (ต่อ)

ห่วงโซ่คุณค่า (VC)	ปัจจัยแห่งความสำเร็จ (CSF)	ตัวชี้วัด	บัญชีสถิติทางการ	การจัดจำแนก	ระดับการนำเสนอผล	สถานะข้อมูล	หน่วยงาน	การจัดส่งข้อมูลให้ส่วนราชการส่วนกลาง	หมายเหตุ
		ภาษาอังกฤษ/ภาษาประเทศเพื่อนบ้าน							
การบริหารจัดการระบบการท่องเที่ยว	สิ่งอำนวยความสะดวกที่เกี่ยวข้อง	จำนวนสถานที่ท่องเที่ยวที่มีการพัฒนาสิ่งอำนวยความสะดวกสำหรับผู้พิการ	จำนวนสถานที่ท่องเที่ยวที่มีการพัฒนาสิ่งอำนวยความสะดวกสำหรับผู้พิการ (แห่ง)		จังหวัด	พร้อมเผยแพร่	กรมการท่องเที่ยว	จัดส่ง	
การบริหารจัดการระบบการท่องเที่ยว	สิ่งอำนวยความสะดวกที่เกี่ยวข้อง	จำนวนห้องอาบน้ำและสิ่งอำนวยความสะดวกในบ่อน้ำพุร้อน	สิ่งอำนวยความสะดวกภายในสวนสาธารณะรักษะวาริน	ข้อมูลระเบียน	จังหวัด	พร้อมเผยแพร่	เทศบาลเมืองระนอง	ไม่ได้จัดส่ง	
การบริหารจัดการระบบการท่องเที่ยว	สิ่งอำนวยความสะดวกที่เกี่ยวข้อง	จำนวนห้องอาบน้ำและสิ่งอำนวยความสะดวกในบ่อน้ำพุร้อน	จำนวนห้องอาบน้ำและสิ่งอำนวยความสะดวกในบ่อน้ำร้อนพรรั้ง		จังหวัด	พร้อมเผยแพร่	กรมอุทยานแห่งชาติสัตว์ป่าและพันธุ์พืช	จัดส่ง	รอปรับปรุง
การบริหารจัดการระบบการท่องเที่ยว	สิ่งอำนวยความสะดวกที่เกี่ยวข้อง	จำนวนห้องอาบน้ำและสิ่งอำนวยความสะดวกในบ่อน้ำพุร้อน	จำนวนห้องอาบน้ำและสิ่งอำนวยความสะดวกในบ่อน้ำร้อนหาดยาย		จังหวัด	พร้อมเผยแพร่	กรมอุทยานแห่งชาติสัตว์ป่าและพันธุ์พืช	จัดส่ง	รอปรับปรุง
การบริหารจัดการระบบการท่องเที่ยว	เทคโนโลยีสารสนเทศและฐานข้อมูลที่เกี่ยวข้อง	จำนวนผู้เยี่ยมชม แยกตามสัญชาติ	จำนวนผู้เยี่ยมชมชาวไทย (ราย)		จังหวัด	พร้อมเผยแพร่	สำนักปลัดกระทรวงการท่องเที่ยวและกีฬา	จัดส่ง	รอปรับปรุง



ตาราง 11 ปัจจัยทางการ “พัฒนาการท่องเที่ยวเชิงสุขภาพและชุมชนอย่างยั่งยืน” (ต่อ)

ห่วงโซ่มูลค่า (VC)	ปัจจัยแห่งความสำเร็จ (CSF)	ตัวชี้วัด	บัญชีสถิติทางการ	การจัดจำแนก	ระดับการนำเสนอผล	สถานะข้อมูล	หน่วยงาน	การจัดส่งข้อมูลให้ส่วนราชการส่วนกลาง	หมายเหตุ
การบริหารจัดการระบบการท่องเที่ยว	เทคโนโลยีสารสนเทศและฐานข้อมูลที่เกี่ยวข้อง	จำนวนผู้เยี่ยมชม แยกตามสัญชาติ	จำนวนผู้เยี่ยมชมชาวต่างประเทศ (ราย)		จังหวัด	พร้อมเผยแพร่	สำนักปลัดกระทรวงการท่องเที่ยวและกีฬา	จัดส่ง	
การบริหารจัดการระบบการท่องเที่ยว	เทคโนโลยีสารสนเทศและฐานข้อมูลที่เกี่ยวข้อง	ค่าใช้จ่ายของผู้เยี่ยมชมต่อหัว	ค่าใช้จ่ายของผู้เยี่ยมชมชาวไทย ต่อหัวต่อคน (บาท)		จังหวัด	พร้อมเผยแพร่	สำนักปลัดกระทรวงการท่องเที่ยวและกีฬา	จัดส่ง	
การบริหารจัดการระบบการท่องเที่ยว	เทคโนโลยีสารสนเทศและฐานข้อมูลที่เกี่ยวข้อง	ค่าใช้จ่ายของผู้เยี่ยมชมต่อหัว	ค่าใช้จ่ายของผู้เยี่ยมชมชาวต่างประเทศต่อหัวต่อคน (บาท)		จังหวัด	พร้อมเผยแพร่	สำนักปลัดกระทรวงการท่องเที่ยวและกีฬา	จัดส่ง	
การบริหารจัดการระบบการท่องเที่ยว	เทคโนโลยีสารสนเทศและฐานข้อมูลที่เกี่ยวข้อง	ระยะเวลาการเข้าพักเฉลี่ยของนักท่องเที่ยว	ระยะเวลาการเข้าพักเฉลี่ยของนักท่องเที่ยวชาวไทย (วัน)		จังหวัด	พร้อมเผยแพร่	สำนักปลัดกระทรวงการท่องเที่ยวและกีฬา	จัดส่ง	
การบริหารจัดการระบบการท่องเที่ยว	เทคโนโลยีสารสนเทศและฐานข้อมูลที่เกี่ยวข้อง	ระยะเวลาการเข้าพักเฉลี่ยของนักท่องเที่ยว	ระยะเวลาการเข้าพักเฉลี่ยของนักท่องเที่ยวชาวต่างชาติ (วัน)		จังหวัด	พร้อมเผยแพร่	สำนักปลัดกระทรวงการท่องเที่ยวและกีฬา	จัดส่ง	

ตาราง 11 ผังสถิติทางการ “พัฒนาการท่องเที่ยวเชิงสุขภาพและชุมชนอย่างยั่งยืน” (ต่อ)

ห่วงโซ่คุณค่า (VC)	ปัจจัยแห่งความสำเร็จ (CSF)	ตัวชี้วัด	บัญชีสถิติทางการ	การจัดจำแนก	ระดับการนำเสนอผล	สถานะข้อมูล	หน่วยงาน	การจัดส่งข้อมูลให้ส่วนราชการส่วนกลาง	หมายเหตุ
	ฐานข้อมูลที่เกี่ยวข้อง								
การบริหารจัดการระบบการท่องเที่ยว	เทคโนโลยีสารสนเทศและฐานข้อมูลที่เกี่ยวข้อง	จำนวนที่พัก/โรงแรมที่มีคุณภาพได้ตามมาตรฐานในพื้นที่จังหวัด	จำนวนโรงแรมที่ได้รับใบอนุญาตตามพระราชบัญญัติโรงแรม พ.ศ. 2547		จังหวัด	พร้อมเผยแพร่	ที่ทำการปกครองจังหวัดระนอง	จัดส่ง	
การบริหารจัดการระบบการท่องเที่ยว	เทคโนโลยีสารสนเทศและฐานข้อมูลที่เกี่ยวข้อง	จำนวนที่พัก/โรงแรมที่มีคุณภาพได้ตามมาตรฐานในพื้นที่จังหวัด	จำนวนห้องพักตามโรงแรมที่ได้รับใบอนุญาตตามพระราชบัญญัติโรงแรม พ.ศ. 2547		อำเภอ	พร้อมเผยแพร่	ที่ทำการปกครองจังหวัดระนอง	จัดส่ง	
การบริหารจัดการระบบการท่องเที่ยว	เทคโนโลยีสารสนเทศและฐานข้อมูลที่เกี่ยวข้อง	จำนวนสถานประกอบการธุรกิจท่องเที่ยว อาทิ โรงแรม บริษัททัวร์ ร้านเช่ารถ	จำนวนร้านอาหารที่ได้มาตรฐานสุขภิบาลอาหารตาม กฎกระทรวงสุขลักษณะของสถานที่จำหน่ายอาหาร		จังหวัด	พร้อมเผยแพร่	สนง.สาธารณสุขจังหวัดระนอง	จัดส่ง	
การบริหารจัดการระบบการท่องเที่ยว	เทคโนโลยีสารสนเทศและฐานข้อมูลที่เกี่ยวข้อง	จำนวนสถานประกอบการธุรกิจท่องเที่ยว อาทิ โรงแรม บริษัททัวร์ ร้านเช่ารถ	จำนวนสมาคมชมรมที่เกี่ยวข้องกับการท่องเที่ยว (แห่ง)		จังหวัด	พร้อมเผยแพร่	กรมการท่องเที่ยว	จัดส่ง	

ตาราง 11 ผังสถิติทางการ “พัฒนาการท่องเที่ยวเชิงสุขภาพและชุมชนอย่างยั่งยืน” (ต่อ)

ห่วงโซ่คุณค่า (VC)	ปัจจัยแห่งความสำเร็จ (CSF)	ตัวชี้วัด	บัญชีสถิติทางการ	การจัดจำแนก	ระดับการนำเสนอผล	สถานะข้อมูล	หน่วยงาน	การจัดส่งข้อมูลให้ส่วนราชการส่วนกลาง	หมายเหตุ
การบริหารจัดการระบบการท่องเที่ยว	เทคโนโลยีสารสนเทศและฐานข้อมูลที่เกี่ยวข้อง	จำนวนแหล่งท่องเที่ยวและกิจกรรมการท่องเที่ยวของจังหวัด	จำนวนแหล่งท่องเที่ยวในจังหวัดรวม (แห่ง)		จังหวัด	พร้อมเผยแพร่	กรมการท่องเที่ยว	จัดส่ง	
การบริหารจัดการระบบการท่องเที่ยว	เทคโนโลยีสารสนเทศและฐานข้อมูลที่เกี่ยวข้อง	จำนวนแหล่งท่องเที่ยวและกิจกรรมการท่องเที่ยวของจังหวัด	จำนวนแหล่งท่องเที่ยวทางธรรมชาติและประวัติศาสตร์วัฒนธรรมที่สำคัญ (แห่ง)		จังหวัด	พร้อมเผยแพร่	กรมการท่องเที่ยว	จัดส่ง	
การบริหารจัดการระบบการท่องเที่ยว	ความตระหนักรู้ด้านความปลอดภัยในการท่องเที่ยว	จำนวนจุดและสถานที่ร้องเรียนในจังหวัด	จำนวนจุดและสถานที่ร้องเรียนในจังหวัด แยกตามพื้นที่		จังหวัด	พร้อมเผยแพร่	สถานีตำรวจท่องเที่ยวจังหวัดระนอง	จัดส่ง	รอปรับปรุง
การบริหารจัดการระบบการท่องเที่ยว	ความตระหนักรู้ด้านความปลอดภัยในการท่องเที่ยว	จำนวนและประเภทการร้องเรียนของนักท่องเที่ยว	จำนวนข้อร้องเรียนของนักท่องเที่ยวที่ได้รับการแก้ปัญหา / ช่วยเหลือ		จังหวัด	พร้อมเผยแพร่	สถานีตำรวจท่องเที่ยวจังหวัดระนอง	จัดส่ง	รอปรับปรุง
การบริหารจัดการระบบการท่องเที่ยว	ความตระหนักรู้ด้านความปลอดภัยในการท่องเที่ยว	คดีความที่เกิดขึ้นกับนักท่องเที่ยว	จำนวนคดีความที่เกิดขึ้นกับนักท่องเที่ยว (คดี)		จังหวัด	พร้อมเผยแพร่	สถานีตำรวจท่องเที่ยวจังหวัดระนอง	จัดส่ง	รอปรับปรุง

ตาราง 11 ผังสถิติทางการ “พัฒนาการท่องเที่ยวเชิงสุขภาพและชุมชนอย่างยั่งยืน” (ต่อ)

ห่วงโซ่คุณค่า (VC)	ปัจจัยแห่งความสำเร็จ (CSF)	ตัวชี้วัด	บัญชีสถิติทางการ	การจัดจำแนก	ระดับการนำเสนอผล	สถานะข้อมูล	หน่วยงาน	การจัดส่งข้อมูลให้ส่วนราชการส่วนกลาง	หมายเหตุ
การบริหารจัดการระบบการท่องเที่ยว	ความตระหนักรู้ด้านความปลอดภัยในการท่องเที่ยว	คดีความที่เกิดขึ้นกับนักท่องเที่ยว	มูลค่าความเสียหายที่เกิดขึ้น (บาท)		จังหวัด	พร้อมเผยแพร่	สถานีตำรวจท่องเที่ยวจังหวัดระนอง	จัดส่ง	รอปรับปรุง
การบริหารจัดการระบบการท่องเที่ยว	ความตระหนักรู้ด้านความปลอดภัยในการท่องเที่ยว	คดีความที่เกิดขึ้นกับนักท่องเที่ยว	ตำรวจท่องเที่ยวในพื้นที่		จังหวัด	พร้อมเผยแพร่	สถานีตำรวจท่องเที่ยวจังหวัดระนอง	จัดส่ง	รอปรับปรุง
การบริหารจัดการระบบการท่องเที่ยว	ความตระหนักรู้ด้านความปลอดภัยในการท่องเที่ยว	คดีความที่เกิดขึ้นกับนักท่องเที่ยว	จำนวนพื้นที่ที่มีการติดตั้งกล้องวงจรปิด (CCTV) เพื่อสร้างความเชื่อมั่นให้กับนักท่องเที่ยว		จังหวัด	พร้อมเผยแพร่	ตำรวจภูธรจังหวัดระนอง	จัดส่ง	รอปรับปรุง
การบริหารจัดการระบบการท่องเที่ยว	ความตระหนักรู้ด้านความปลอดภัยในการท่องเที่ยว	อุบัติเหตุที่เกิดขึ้นกับนักท่องเที่ยว	จำนวนนักท่องเที่ยวที่ประสบอุบัติเหตุ (ราย)		จังหวัด	พร้อมเผยแพร่	สถานีตำรวจท่องเที่ยวจังหวัดระนอง	ไม่ได้จัดส่ง	
การบริหารจัดการระบบการท่องเที่ยว	การพัฒนา ทำนุบำรุงรักษาให้ปลอดภัย ได้มาตรฐานและใช้การได้สม่ำเสมอ	งบประมาณสนับสนุนการพัฒนาแหล่งท่องเที่ยว	จำนวนงบประมาณสนับสนุนการพัฒนาแหล่งท่องเที่ยวจังหวัด (ล้านบาท)	ปีงบประมาณ	จังหวัด	พร้อมเผยแพร่	สำนักงานท่องเที่ยวและกีฬาจังหวัดระนอง	ไม่ได้จัดส่ง	

ตาราง 11 ผังสถิติทางการ “พัฒนาการท่องเที่ยวเชิงสุขภาพและชุมชนอย่างยั่งยืน” (ต่อ)

ห่วงโซ่คุณค่า (VC)	ปัจจัยแห่งความสำเร็จ (CSF)	ตัวชี้วัด	บัญชีสถิติทางการ	การจัดจำแนก	ระดับการนำเสนอผล	สถานะข้อมูล	หน่วยงาน	การจัดส่งข้อมูลให้ส่วนราชการส่วนกลาง	หมายเหตุ
การบริหารจัดการระบบการท่องเที่ยว	การพัฒนา ทำนุบำรุงรักษาให้ปลอดภัย ได้มาตรฐานและใช้การได้สม่ำเสมอ	งบประมาณสนับสนุนการพัฒนาแหล่งท่องเที่ยว	จำนวนงบประมาณสนับสนุนที่ใช้ในการส่งเสริมการท่องเที่ยวเชิงสุขภาพด้วยการแพทย์แผนไทยและแพทย์ทางเลือก (ล้านบาท)	ปีงบประมาณ	จังหวัด	พร้อมเผยแพร่	สำนักงานท่องเที่ยวและกีฬาจังหวัดระนอง	ไม่ได้จัดส่ง	
การบริหารจัดการระบบการท่องเที่ยว	การพัฒนา ทำนุบำรุงรักษาให้ปลอดภัย ได้มาตรฐานและใช้การได้สม่ำเสมอ	งบประมาณสนับสนุนการพัฒนาแหล่งท่องเที่ยว	จำนวนงบประมาณส่งเสริมการลงทุนสร้างศูนย์สุขภาพ (ล้านบาท)	ปีงบประมาณ	จังหวัด	พร้อมเผยแพร่	สำนักงานท่องเที่ยวและกีฬาจังหวัดระนอง	ไม่ได้จัดส่ง	
การบริหารจัดการระบบการท่องเที่ยว	โครงข่ายการคมนาคมที่เชื่อมโยงและสะดวกสบาย	เส้นทางและระยะทางถนนที่เชื่อมโยง	เส้นทางเดินรถโดยสาร (เส้นทาง)		จังหวัด	พร้อมเผยแพร่	สำนักงานขนส่งจังหวัดระนอง	จัดส่ง	
การบริหารจัดการระบบการท่องเที่ยว	โครงข่ายการคมนาคมที่เชื่อมโยงและสะดวกสบาย	เส้นทางและระยะทางถนนที่เชื่อมโยง	รูปแบบการคมนาคมขนส่งทางน้ำ		จังหวัด	พร้อมเผยแพร่	กรมเจ้าท่า	จัดส่ง	

ตาราง 11 ปัจจัยในการ “พัฒนาการท่องเที่ยวเชิงสุขภาพและชุมชนอย่างยั่งยืน” (ต่อ)

ห่วงโซ่คุณค่า (VC)	ปัจจัยแห่งความสำเร็จ (CSF)	ตัวชี้วัด	บัญชีสถิติทางการ	การจัดจำแนก	ระดับการนำเสนอผล	สถานะข้อมูล	หน่วยงาน	การจัดส่งข้อมูลให้ส่วนราชการส่วนกลาง	หมายเหตุ
การบริหารจัดการระบบการท่องเที่ยว	โครงข่ายการคมนาคมที่เชื่อมโยงและสะดวกสบาย	เส้นทางและระยะทางถนนที่เชื่อมโยง	รูปแบบการคมนาคมขนส่งทางอากาศ		จังหวัด	พร้อมเผยแพร่	ท่าอากาศยานระนอง	จัดส่ง	
การบริหารจัดการระบบการท่องเที่ยว	การมีส่วนร่วมของภาคีการพัฒนาต่างๆ	จำนวนที่พักโฮมสเตย์ที่บริหารโดยชุมชนและชาวบ้าน	จำนวนที่พักโฮมสเตย์ที่บริหารโดยชุมชนและชาวบ้าน (แห่ง)		จังหวัด	พร้อมเผยแพร่	กรมการท่องเที่ยว	จัดส่ง	
การบริหารจัดการระบบการท่องเที่ยว	การมีส่วนร่วมของภาคีการพัฒนาต่างๆ	จำนวนเครือข่ายการท่องเที่ยวโดยชุมชน	จำนวนอาสาสมัครรักษาความปลอดภัยประชาชน (ราย)		จังหวัด	พร้อมเผยแพร่	สำนักงานป้องกันและบรรเทาสาธารณภัยจังหวัดระนอง	จัดส่ง	รอปรับปรุง
การบริหารจัดการระบบการท่องเที่ยว	การมีส่วนร่วมของภาคีการพัฒนาต่างๆ	จำนวนเครือข่ายการท่องเที่ยวโดยชุมชน	จำนวนเครือข่ายการท่องเที่ยวโดยชุมชน		จังหวัด	พร้อมเผยแพร่	กรมการท่องเที่ยว	จัดส่ง	
การบริหารจัดการระบบการท่องเที่ยว	การมีส่วนร่วมของภาคีการพัฒนาต่างๆ	ชุมชนที่ได้รับการอบรมเรื่องการบริหารจัดการการท่องเที่ยว	จำนวนชุมชนที่ได้รับการอบรมเรื่องการบริหารจัดการการท่องเที่ยว		จังหวัด	พร้อมเผยแพร่	กรมการท่องเที่ยว	จัดส่ง	
การบริหารจัดการระบบการท่องเที่ยว	การมีส่วนร่วมของภาคีการพัฒนาต่างๆ	กิจกรรมด้านการอนุรักษ์ธรรมชาติที่จัดขึ้นในชุมชน	จำนวนกิจกรรมด้านการอนุรักษ์ธรรมชาติที่จัดขึ้นในชุมชน		จังหวัด	พร้อมเผยแพร่	สำนักงานท่องเที่ยวและกีฬาจังหวัดระนอง	ไม่ได้จัดส่ง	

ตาราง 11 ผังสถิติทางการ “พัฒนาการท่องเที่ยวเชิงสุขภาพและชุมชนอย่างยั่งยืน” (ต่อ)

ห่วงโซ่คุณค่า (VC)	ปัจจัยแห่งความสำเร็จ (CSF)	ตัวชี้วัด	บัญชีสถิติทางการ	การจัดจำแนก	ระดับการนำเสนอผล	สถานะข้อมูล	หน่วยงาน	การจัดส่งข้อมูลให้ส่วนราชการส่วนกลาง	หมายเหตุ
การบริหารจัดการระบบการท่องเที่ยว	การมีส่วนร่วมของภาคีการพัฒนาต่างๆ	ร้านค้าขายผลิตภัณฑ์ OTOPชุมชน	จำนวนประเภทผลิตภัณฑ์ OTOP - ของใช้ - อาหาร - เครื่องดื่ม - ผ้า เครื่องแต่งกาย - สมุนไพรที่ไม่ใช่อาหารและยา		จังหวัด	พร้อมเผยแพร่	สำนักงานพัฒนาชุมชนจังหวัดระนอง	จัดส่ง	รอปรับปรุง
การบริหารจัดการระบบการท่องเที่ยว	การมีส่วนร่วมของภาคีการพัฒนาต่างๆ	ร้านค้าขายผลิตภัณฑ์ OTOPชุมชน	จำนวนร้านค้า OTOP ในชุมชน		จังหวัด	พร้อมเผยแพร่	สำนักงานพัฒนาชุมชนจังหวัดระนอง	จัดส่ง	รอปรับปรุง
การบริหารจัดการระบบการท่องเที่ยว	การมีส่วนร่วมของภาคีการพัฒนาต่างๆ	แหล่งท่องเที่ยวที่ได้รับการขึ้นทะเบียนอุทยานแห่งชาติ	จำนวนแหล่งท่องเที่ยวที่ได้รับการขึ้นทะเบียนอุทยานแห่งชาติ (แห่ง)		จังหวัด	พร้อมเผยแพร่	สำนักงานท่องเที่ยวและกีฬาจังหวัดระนอง	ไม่ได้จัดส่ง	
การบริหารจัดการระบบการท่องเที่ยว	ความตระหนักถึงความรับผิดชอบต่อสังคม และสิ่งแวดล้อม	แหล่ง/โรงงานกำจัดขยะในพื้นที่	สถานที่กำจัดขยะมูลฝอยในพื้นที่จังหวัดระนอง		จังหวัด	พร้อมเผยแพร่	สำนักงานทรัพยากรธรรมชาติและสิ่งแวดล้อมจังหวัดระนอง	จัดส่ง	

ตาราง 11 ผังสถิติทางการ “พัฒนาการท่องเที่ยวเชิงสุขภาพและชุมชนอย่างยั่งยืน” (ต่อ)

ห่วงโซ่คุณค่า (VC)	ปัจจัยแห่งความสำเร็จ (CSF)	ตัวชี้วัด	บัญชีสถิติทางการ	การจัดจำแนก	ระดับการนำเสนอผล	สถานะข้อมูล	หน่วยงาน	การจัดส่งข้อมูลให้ส่วนราชการส่วนกลาง	หมายเหตุ
การพัฒนาธุรกิจบริการ การท่องเที่ยว/สินค้าและบริการ	มาตรฐานความปลอดภัยของสินค้าและบริการ	สินค้าของฝาก (OTOP) ระดับ 5 ดาวของจังหวัด	จำนวนสินค้าของฝาก OTOP ระดับ 5 ดาวในจังหวัด		จังหวัด	พร้อมเผยแพร่	สำนักงานพัฒนาชุมชนจังหวัดระนอง	จัดส่ง	รอปรับปรุง
การพัฒนาธุรกิจบริการ การท่องเที่ยว/สินค้าและบริการ	มาตรฐานความปลอดภัยของสินค้าและบริการ	มูลค่ายอดขายหน่วย OTOP ทั้งในประเทศและต่างประเทศ จำแนกตามจังหวัด	มูลค่ายอดขายหน่วยสินค้า OTOP ทั้งในประเทศและต่างประเทศ (บาท)		จังหวัด	พร้อมเผยแพร่	สำนักงานพัฒนาชุมชนจังหวัดระนอง	จัดส่ง	รอปรับปรุง
การพัฒนาธุรกิจบริการ การท่องเที่ยว/สินค้าและบริการ	มาตรฐานความปลอดภัยของสินค้าและบริการ	บ่อน้ำพุร้อนที่มีความสมบูรณ์และได้มาตรฐานการจัดการสากล	จำนวนบ่อน้ำพุร้อนที่มีความสมบูรณ์และได้มาตรฐาน (แห่ง)		จังหวัด	พร้อมเผยแพร่	สำนักงานท่องเที่ยวและกีฬาจังหวัดระนอง	ไม่ได้จัดส่ง	
การพัฒนาธุรกิจบริการ การท่องเที่ยว/สินค้าและบริการ	มาตรฐานความปลอดภัยของสินค้าและบริการ	จำนวนและรายได้จากผู้เข้าบริการ	จำนวนผู้เข้าใช้บริการสวนสาธารณะรักษะวาริน		จังหวัด	พร้อมเผยแพร่	เทศบาลเมืองระนอง	จัดส่ง	รอปรับปรุง
การพัฒนาธุรกิจบริการ การท่องเที่ยว/สินค้าและบริการ	มาตรฐานความปลอดภัยของสินค้าและบริการ	จำนวนและรายได้จากผู้เข้าบริการ	จำนวนผู้เข้าใช้บ่อน้ำร้อนพรรั้ง		จังหวัด	พร้อมเผยแพร่	กรมอุทยานแห่งชาติ สัตว์ป่า และพันธุ์พืช	จัดส่ง	รอปรับปรุง



ตาราง 11 ผังสถิติทางการ “พัฒนาการท่องเที่ยวเชิงสุขภาพและชุมชนอย่างยั่งยืน” (ต่อ)

ห่วงโซ่คุณค่า (VC)	ปัจจัยแห่งความสำเร็จ (CSF)	ตัวชี้วัด	บัญชีสถิติทางการ	การจัดจำแนก	ระดับการนำเสนอผล	สถานะข้อมูล	หน่วยงาน	การจัดส่งข้อมูลให้ส่วนราชการส่วนกลาง	หมายเหตุ
ท่องเที่ยว/สินค้าและบริการ									
การพัฒนาธุรกิจบริการ การท่องเที่ยว/สินค้าและบริการ	มาตรฐานความปลอดภัยของสินค้าและบริการ	จำนวนและรายได้จากผู้เข้าบริการ	จำนวนผู้เข้าใช้บ่อน้ำร้อนหาดยาย		จังหวัด	พร้อมเผยแพร่	กรมอุทยานแห่งชาติ สัตว์ป่า และพันธุ์พืช	จัดส่ง	รอปรับปรุง
การพัฒนาธุรกิจบริการ การท่องเที่ยว/สินค้าและบริการ	มาตรฐานความปลอดภัยของสินค้าและบริการ	จำนวนและรายได้จากผู้เข้าบริการ	รายได้จากการให้บริการสวนสาธารณะรักษะวาริน		จังหวัด	พร้อมเผยแพร่	เทศบาลเมืองระนอง	จัดส่ง	รอปรับปรุง
การพัฒนาธุรกิจบริการ การท่องเที่ยว/สินค้าและบริการ	มาตรฐานความปลอดภัยของสินค้าและบริการ	จำนวนและรายได้จากผู้เข้าบริการ	รายได้จากผู้เข้าใช้บ่อน้ำร้อนพรรั้ง		จังหวัด	พร้อมเผยแพร่	กรมอุทยานแห่งชาติ สัตว์ป่า และพันธุ์พืช	จัดส่ง	รอปรับปรุง
การพัฒนาธุรกิจบริการ การท่องเที่ยว/สินค้าและบริการ	มาตรฐานความปลอดภัยของสินค้าและบริการ	จำนวนและรายได้จากผู้เข้าบริการ	รายได้จากผู้เข้าใช้บ่อน้ำร้อนหาดยาย		จังหวัด	พร้อมเผยแพร่	กรมอุทยานแห่งชาติ สัตว์ป่า และพันธุ์พืช	จัดส่ง	รอปรับปรุง

ตาราง 11 ผังสถิติทางการ “พัฒนาการท่องเที่ยวเชิงสุขภาพและชุมชนอย่างยั่งยืน” (ต่อ)

ห่วงโซ่คุณค่า (VC)	ปัจจัยแห่งความสำเร็จ (CSF)	ตัวชี้วัด	บัญชีสถิติทางการ	การจัดจำแนก	ระดับการนำเสนอผล	สถานะข้อมูล	หน่วยงาน	การจัดส่งข้อมูลให้ส่วนราชการส่วนกลาง	หมายเหตุ
การพัฒนาธุรกิจบริการ การท่องเที่ยว/สินค้าและบริการ	มาตรฐานสถานประกอบการ	ธุรกิจนำเที่ยวที่ได้รับการรับรองมาตรฐาน	จำนวนเงินลงทุนด้านการท่องเที่ยวของผู้ประกอบการ		จังหวัด	พร้อมเผยแพร่	สำนักงานท่องเที่ยวและกีฬาจังหวัดระนอง	ไม่ได้จัดส่ง	
การพัฒนาธุรกิจบริการ การท่องเที่ยว/สินค้าและบริการ	มาตรฐานสถานประกอบการ	ธุรกิจนำเที่ยวที่ได้รับการรับรองมาตรฐาน	จำนวนธุรกิจนำเที่ยวที่ได้รับการรับรองมาตรฐาน		จังหวัด	พร้อมเผยแพร่	สำนักงานท่องเที่ยวและกีฬาจังหวัดระนอง	ไม่ได้จัดส่ง	
การพัฒนาธุรกิจบริการ การท่องเที่ยว/สินค้าและบริการ	ความหลากหลายและความครอบคลุมของสินค้าและบริการที่เชื่อมโยงการท่องเที่ยว	กิจกรรมการท่องเที่ยวของจังหวัดในแต่ละปี	จำนวนกิจกรรม การท่องเที่ยวของจังหวัดในแต่ละปี (กิจกรรม)		จังหวัด	พร้อมเผยแพร่	สำนักงานท่องเที่ยวและกีฬาจังหวัดระนอง	ไม่ได้จัดส่ง	
การพัฒนาธุรกิจบริการ การท่องเที่ยว/สินค้าและบริการ	ความหลากหลายและความครอบคลุมของสินค้าและบริการที่เชื่อมโยงการท่องเที่ยว	สถานประกอบการที่ให้บริการแช่น้ำแร่ร้อน	จำนวนสถานประกอบการที่ให้บริการแช่น้ำแร่ร้อน (แห่ง)		จังหวัด	พร้อมเผยแพร่	สำนักงานท่องเที่ยวและกีฬาจังหวัดระนอง	ไม่ได้จัดส่ง	

ตาราง 11 ผังสถิติทางการ “พัฒนาการท่องเที่ยวเชิงสุขภาพและชุมชนอย่างยั่งยืน” (ต่อ)

ห่วงโซ่คุณค่า (VC)	ปัจจัยแห่งความสำเร็จ (CSF)	ตัวชี้วัด	บัญชีสถิติทางการ	การจัดจำแนก	ระดับการนำเสนอผล	สถานะข้อมูล	หน่วยงาน	การจัดส่งข้อมูลให้ส่วนราชการส่วนกลาง	หมายเหตุ
การพัฒนาการตลาดและประชาสัมพันธ์	เครื่องมือทางการตลาดที่สอดคล้องกับกลุ่มเป้าหมาย	การประชาสัมพันธ์ประสบการณ์การท่องเที่ยว (Review) ผ่านสื่อต่างๆ อาทิ นิติสาร ทวี	จำนวนการประชาสัมพันธ์กิจกรรมเพื่อส่งเสริมการท่องเที่ยวผ่านสื่อดิจิทัล		จังหวัด	พร้อมเผยแพร่	สำนักงานประชาสัมพันธ์จังหวัดระนอง	ไม่ได้จัดส่ง	
การพัฒนาการตลาดและประชาสัมพันธ์	เครื่องมือทางการตลาดที่สอดคล้องกับกลุ่มเป้าหมาย	งบประมาณส่งเสริมการประชาสัมพันธ์การท่องเที่ยว	จำนวนงบประมาณส่งเสริมการประชาสัมพันธ์การท่องเที่ยว จังหวัด (บาท)		จังหวัด	พร้อมเผยแพร่	สำนักงานท่องเที่ยวและกีฬาจังหวัดระนอง	ไม่ได้จัดส่ง	
การพัฒนาการตลาดและประชาสัมพันธ์	เครื่องมือทางการตลาดที่สอดคล้องกับกลุ่มเป้าหมาย	งานเทศกาลที่ได้รับการยอมรับและเป็นที่รู้จักในระดับนานาชาติ	จำนวนงานเทศกาลที่ได้รับการยอมรับและเป็นที่รู้จักในระดับนานาชาติ		จังหวัด	พร้อมเผยแพร่	กรมการท่องเที่ยว	จัดส่ง	

### 3.2 ประเด็นการพัฒนาที่ 2 : พัฒนาการเกษตรมูลค่าสูง

#### วัตถุประสงค์

1. เพื่อเพิ่มประสิทธิภาพการผลิตสินค้าเกษตร
2. เพื่อให้เกษตรกรมีรายได้เพิ่มขึ้น
3. อัตราการเพิ่มขึ้นของผลิตภัณฑ์มวลรวม

#### ตัวชี้วัด

1. ร้อยละที่ลดลงของต้นทุนการผลิตขององค์กรเกษตรกร/กลุ่มเกษตรกร
2. ร้อยละที่เพิ่มขึ้นของพื้นที่ผลิตอาหารปลอดภัย/พื้นที่เกษตรกรรมยั่งยืน
3. ร้อยละที่เพิ่มขึ้นของรายได้จากผลผลิตทางการเกษตร

ในการขับเคลื่อนประเด็นการพัฒนาที่ 2 : พัฒนาการเกษตรมูลค่าสูง ซึ่งการเพาะปลูกพืชเศรษฐกิจที่สำคัญของจังหวัดระนอง ประกอบด้วยยางพารา ปาล์มน้ำมัน กาแฟ มะม่วงหิมพานต์ มังคุดทุเรียน ลองกองเงาะ สะตอ หมวก จำปาตะ และมะพร้าว มีมูลค่ารวมในปี ๒๕๖๔ มูลค่า ๑๐,๙๒๘.๑๑ ล้านบาท โดยพืชเศรษฐกิจสำคัญทางการเกษตรที่มีมูลค่าการผลิตสูงสุด คือ ยางพารา มูลค่า ๓,๓๐๖.๑๔ ล้านบาท รองลงมาคือ ทุเรียน มูลค่า ๓,๕๘๐.๐๗ ล้านบาท และปาล์มน้ำมัน ๒,๙๓๒.๑๑ ล้านบาท โดยระนองมีพืชเศรษฐกิจที่มีความโดดเด่นได้แก่ทุเรียน ที่ได้รับการขึ้นทะเบียนเป็นสิ่งบ่งชี้ทางภูมิศาสตร์กับกรมทรัพย์สินทางปัญญา (Geographical Indication) คือ “ทุเรียนในวง ระนอง” ซึ่งเป็นทุเรียนพันธุ์หมอนทอง เนื้อหนาเนื้อมะเขียดสีเหลืองทอง เมล็ดลีบ รสชาติหวานหอม มัน กรอบ กลิ่นไม่ฉุน นอกจากนี้ยังมีกาแฟ ที่มีแหล่งปลูกกาแฟหลักอยู่ในพื้นที่อำเภอกระบุรี จากสถิติในปีที่ผ่านมา มีการผลิตกาแฟสายพันธุ์โรบัสต้า (Robusta) ได้มากกว่า 400 ตันต่อปี เนื่องจากสภาพอากาศของจังหวัดระนองมีความเหมาะสมเป็นอย่างยิ่งที่จะปลูกกาแฟสายพันธุ์นี้ จุดเด่นของกาแฟที่ผลิตได้ในจังหวัดระนอง คือ มีรสชาติที่เข้มข้น กลมกล่อม และมีความหอมของกลิ่นกาแฟซึ่งเป็นเอกลักษณ์เฉพาะถิ่น และมังคุด ถือเป็นอีกหนึ่งผลไม้ที่โดดเด่นของจังหวัดระนอง มีอัตลักษณ์เฉพาะตัวเนื่องจากสภาพแวดล้อมที่เหมาะสม โดยเฉพาะในพื้นที่ตำบลในวง ที่มีสภาพภูมิประเทศที่ล้อมรอบไปด้วยภูเขาหินปูน ทำให้มีแร่ธาตุในดินที่จำเป็นจำนวนมากต่อการเจริญเติบโตของพืช ประกอบกับมีแหล่งน้ำจากป่าต้นน้ำไหลลงสู่คลองหลัก และลำห้วยหลายสาย และที่สำคัญยังมีปริมาณน้ำฝนที่เพียงพอ ส่งผลให้มีสภาพอากาศเย็น ความชื้นสูง ส่งผลให้มังคุดจังหวัดระนองมีคุณภาพ รสชาติดี และให้ผลผลิตที่ไม่ตรงกับพื้นที่อื่น คือมีผิวมัน หัวเขียว ขั้วโต และมีรสชาติหวาน เปรี้ยว และมัน นอกจากนี้จังหวัดยังได้คัดเลือกมังคุดในวงระนอง เพื่อเสนอให้ขึ้นทะเบียนสิ่งบ่งชี้ทางภูมิศาสตร์ (GI) ด้วย นอกจากนี้ยังมีวิสาหกิจชุมชนที่สามารถส่งเสริมให้ผลผลิตทางการเกษตรมีมูลค่าสูงขึ้น โดยจัดทำสามผสานกับการท่องเที่ยว ดังนั้น จึงได้จัดทำห่วงโซ่มูลค่า (Value Chain) ที่สอดคล้องกับแผนพัฒนาสถิติจังหวัดระนอง เรื่อง “พัฒนาการเกษตรมูลค่าสูง” และคัดเลือกปัจจัยสู่ความสำเร็จ (Critical Success Factor) พร้อมจัดทำผังสถิติทางการ เรื่อง “พัฒนาการเกษตรมูลค่าสูง”

ประกอบด้วยรายการข้อมูลสถิติทางการที่สามารถนำไปใช้ในการติดตามและประเมินผลในเรื่องดังกล่าวได้ ซึ่งมีรายละเอียดดังนี้

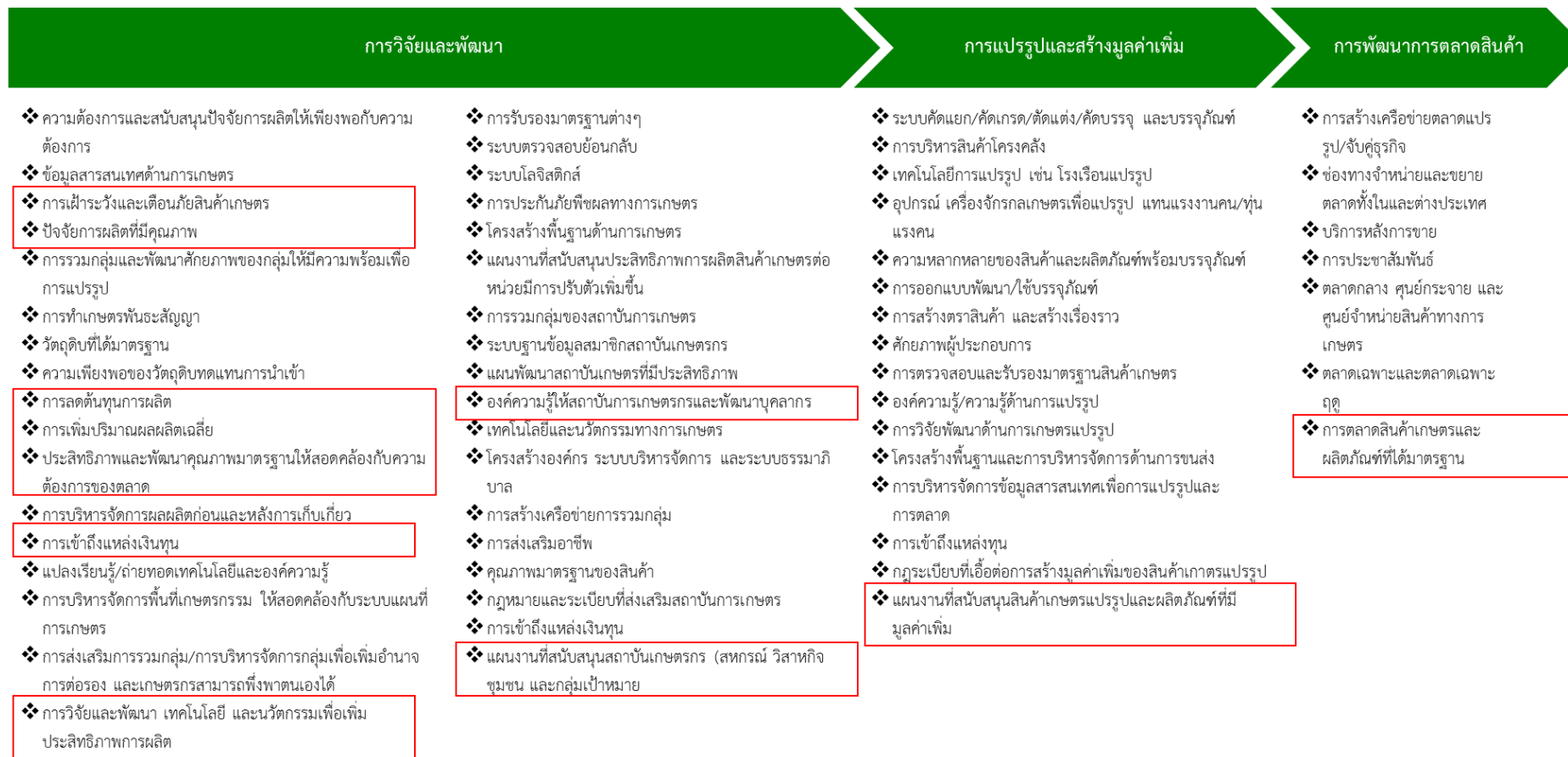
### 3.2.1 ห่วงโซ่คุณค่า (Value Chain) ที่สอดคล้องกับแผนพัฒนาจังหวัด

แนวคิดการจัดทำห่วงโซ่คุณค่าที่สอดคล้องกับแผนพัฒนาจังหวัดระนอง“ประเด็นการพัฒนาที่ 2: พัฒนาการเกษตรมูลค่าสูง” โดยเริ่มจากการศึกษาห่วงโซ่คุณค่าของประเทศไทย 140 เป้าหมายแผนแม่บทย่อย ภายใต้แผนแม่บทภายใต้ยุทธศาสตร์ชาติ (23 ด้าน) ประกอบด้วย

- แผนแม่บทย่อย 3.4 เกษตรแปรรูป เป้าหมาย 030401 สินค้าเกษตรแปรรูปและผลิตภัณฑ์ มีมูลค่าเพิ่มขึ้น
- แผนแม่บทย่อย 3.6 การพัฒนาระบบนิเวศการเกษตร เป้าหมาย 030601 ประสิทธิภาพการผลิตสินค้าเกษตรต่อหน่วยมีการปรับตัวเพิ่มขึ้น เป้าหมาย 030602 สถาบันเกษตรกร (สหกรณ์ วิสาหกิจชุมชน และกลุ่มเป้าหมาย) ที่ขึ้นทะเบียนกับกระทรวงเกษตรและสหกรณ์มีความเข้มแข็งในระดับมาตรฐานเพิ่มขึ้น

จากนั้นดำเนินการจัดทำห่วงโซ่คุณค่า “พัฒนาการเกษตรมูลค่าสูง” ได้ดังภาพ 15

## ห่วงโซ่คุณค่า (Value Chain) “พัฒนาการเกษตรมูลค่าสูง”



ภาพ 15 ห่วงโซ่คุณค่า (Value Chain) “พัฒนาการเกษตรมูลค่าสูง”

### 3.2.2 ผังสถิติทางการ

การจัดทำผังสถิติทางการประเด็นการพัฒนาที่ 2 “พัฒนาการเกษตรมูลค่าสูง” หลังจากที่ได้มีการศึกษาแนวทางการพัฒนาจังหวัด (ประเด็นการพัฒนาที่ 2) ที่สอดคล้องกับห่วงโซ่มูลค่า (Value Chain) ที่สอดคล้องกับแผนพัฒนาจังหวัดระนองแล้ว ต้องมีการคัดเลือกปัจจัยสู่ความสำเร็จ (Critical Success Factor) ที่มีความสำคัญในการบริหารงานในจังหวัด จากนั้นจัดทำผังสถิติทางการ “พัฒนาการเกษตรมูลค่าสูง” โดยศึกษายุทธศาสตร์ กลยุทธ์ แนวทาง การพัฒนา ตลอดจนตัวชี้วัดภายใต้แผนระดับ 3 โดยแผนดังกล่าวมีความสอดคล้องกับปัจจัยสู่ความสำเร็จ (Critical Success Factor) พร้อมทั้งกำหนดรายการข้อมูลสถิติที่สำคัญและจำเป็น จึงสามารถสรุปผังสถิติทางการ “พัฒนาการเกษตรมูลค่าสูง” ได้ดังตาราง 12

ตาราง 12 ผังสถิติทางการ “พัฒนาการเกษตรมูลค่าสูง”

ห่วงโซ่คุณค่า (VC)	ปัจจัยแห่ง ความสำเร็จ (CSF)	ตัวชี้วัด	บัญชีสถิติทางการ	การจัดจำแนก	ระดับการ นำเสนอผล	สถานะ ข้อมูล	หน่วยงาน	การจัดส่ง ข้อมูลให้ส่วน ราชการ ส่วนกลาง	หมายเหตุ
การวิจัยและ พัฒนา	การเฝ้าระวังและ เตือนภัยสินค้า เกษตร	สถานีเตือนภัยล่วงหน้า น้ำ ท่วม ดินถล่ม แผ่นดินไหว จำแนกตามจังหวัด และ ลุ่มน้ำ	จำนวนของหอเตือนภัย สินามิในจังหวัด		จังหวัด	พร้อม เผยแพร่	สำนักงาน ป้องกันและ บรรเทาสาธารณ ภัยจังหวัด ระนอง	จัดส่ง	
การวิจัยและ พัฒนา	ปัจจัยการผลิตที่มี คุณภาพ	แผนการผลิต (Cropplanning) ที่ได้รับ ความเห็นชอบจาก เกษตรกรและผู้มีส่วนร่วม	จำนวนพื้นที่เพาะปลูก ทุเรียนในจังหวัด (ไร่)	การจัดพื้นที่ เกษตรจังหวัด (Zoning)	จังหวัด	พร้อม เผยแพร่	สำนักงานเกษตร จังหวัดระนอง	จัดส่ง	
การวิจัยและ พัฒนา	ปัจจัยการผลิตที่มี คุณภาพ	แผนการผลิต (Cropplanning) ที่ได้รับ ความเห็นชอบจาก เกษตรกรและผู้มีส่วนร่วม	จำนวนพื้นที่ให้ผลผลิต ทุเรียนในจังหวัด (ไร่)	การจัดพื้นที่ เกษตรจังหวัด (Zoning)	จังหวัด	พร้อม เผยแพร่	สำนักงานเกษตร จังหวัดระนอง	จัดส่ง	
การวิจัยและ พัฒนา	ปัจจัยการผลิตที่มี คุณภาพ	แผนการผลิต (Cropplanning) ที่ได้รับ ความเห็นชอบจาก เกษตรกรและผู้มีส่วนร่วม	ประมาณการผลผลิต ทุเรียนตลอดทั้งปี (ตัน)	การจัดพื้นที่ เกษตรจังหวัด (Zoning)	จังหวัด	พร้อม เผยแพร่	สำนักงานเกษตร จังหวัดระนอง	จัดส่ง	



ตาราง 12 ผังสถิติทางการ “พัฒนาการเกษตรมูลค่าสูง” (ต่อ)

ห่วงโซ่คุณค่า (VC)	ปัจจัยแห่ง ความสำเร็จ (CSF)	ตัวชี้วัด	บัญชีสถิติทางการ	การจัด จำแนก	ระดับการ นำเสนอผล	สถานะ ข้อมูล	หน่วยงาน	การจัดส่ง ข้อมูลให้ส่วน ราชการ ส่วนกลาง	หมายเหตุ
การวิจัยและ พัฒนา	ปัจจัยการผลิตที่มี คุณภาพ	แผนการผลิต (Cropplanning) ที่ได้รับ ความเห็นชอบจาก เกษตรกรและผู้มีส่วน ร่วม	ประมาณการราคา ผลผลิตของทุเรียน (บาท/กก.)	การจัดพื้นที่ เกษตรจังหวัด (Zoning)	จังหวัด	พร้อม เผยแพร่	สำนักงานเกษตร จังหวัดระนอง	จัดส่ง	
การวิจัยและ พัฒนา	ปัจจัยการผลิตที่มี คุณภาพ	แผนการผลิต (Cropplanning) ที่ได้รับ ความเห็นชอบจาก เกษตรกรและผู้มีส่วน ร่วม	ประมาณการแนวโน้ม ราคาปาล์มน้ำมัน (บาท/ กก.)	การจัดพื้นที่ เกษตรจังหวัด (Zoning)	จังหวัด	พร้อม เผยแพร่	สำนักงานเกษตร จังหวัดระนอง	จัดส่ง	
การวิจัยและ พัฒนา	ปัจจัยการผลิตที่มี คุณภาพ	แผนการผลิต (Cropplanning) ที่ได้รับ ความเห็นชอบจาก เกษตรกรและผู้มีส่วน ร่วม	ประมาณการผลผลิต ปาล์มน้ำมันตลอดทั้งปี (ตัน)	การจัดพื้นที่ เกษตรจังหวัด (Zoning)	จังหวัด	พร้อม เผยแพร่	สำนักงานเกษตร จังหวัดระนอง	จัดส่ง	
การวิจัยและ พัฒนา	การเพิ่มปริมาณ ผลผลิตเฉลี่ย	ผลผลิตทุเรียนที่ผลิตได้ ในจังหวัด	ปริมาณผลผลิตทุเรียนที่ ผลิตได้ในจังหวัด (ตัน)	การจัดพื้นที่ เกษตรจังหวัด (Zoning)	จังหวัด	พร้อม เผยแพร่	สำนักงานเกษตร จังหวัดระนอง	จัดส่ง	

ตาราง 12 ผังสถิติทางการ “พัฒนาการเกษตรมูลค่าสูง” (ต่อ)

ห่วงโซ่คุณค่า (VC)	ปัจจัยแห่ง ความสำเร็จ (CSF)	ตัวชี้วัด	บัญชีสถิติทางการ	การจัด จำแนก	ระดับการ นำเสนอผล	สถานะ ข้อมูล	หน่วยงาน	การจัดส่ง ข้อมูลให้ส่วน ราชการ ส่วนกลาง	หมายเหตุ
การวิจัยและ พัฒนา	การเพิ่มปริมาณ ผลผลิตเฉลี่ย	ผลผลิตทุเรียนต่อไร่	ปริมาณผลผลิตทุเรียน ต่อไร่ (ก.ก.)	การจัดพื้นที่ เกษตรจังหวัด (Zoning)	จังหวัด	พร้อม เผยแพร่	สำนักงานเกษตร จังหวัดระนอง	จัดส่ง	
การวิจัยและ พัฒนา	การเพิ่มปริมาณ ผลผลิตเฉลี่ย	ผลผลิตปาล์มน้ำมันของ กลุ่มจังหวัด	พื้นที่เก็บเกี่ยวในจังหวัด (ไร่)				สำนักงานเกษตร จังหวัดระนอง		ไม่มีข้อมูล
การวิจัยและ พัฒนา	การเพิ่มปริมาณ ผลผลิตเฉลี่ย	ผลผลิตปาล์มน้ำมันของ กลุ่มจังหวัด	จำนวนผลผลิตปาล์ม น้ำมันในจังหวัด				สำนักงานเกษตร จังหวัดระนอง		ไม่มีข้อมูล
การวิจัยและ พัฒนา	การเพิ่มปริมาณ ผลผลิตเฉลี่ย	ผลผลิตปาล์มน้ำมันของ กลุ่มจังหวัด	จำนวนผลผลิตปาล์ม น้ำมันเฉลี่ยต่อไร่				สำนักงานเกษตร จังหวัดระนอง		ไม่มีข้อมูล
การวิจัยและ พัฒนา	การเพิ่มปริมาณ ผลผลิตเฉลี่ย	ความสามารถในการเก็บ เกี่ยวผลผลิตปาล์มน้ำมัน ของกลุ่มจังหวัด	จำนวนลานเทในจังหวัด (แห่ง)		จังหวัด	พร้อม เผยแพร่	สำนักงาน พาณิชย์จังหวัด ระนอง	จัดส่ง	
การวิจัยและ พัฒนา	การเพิ่มปริมาณ ผลผลิตเฉลี่ย	ความสามารถในการเก็บ เกี่ยวผลผลิตปาล์มน้ำมัน ของกลุ่มจังหวัด	จำนวนโรงสกัดใน จังหวัด (แห่ง)		จังหวัด	พร้อม เผยแพร่	สำนักงาน พาณิชย์จังหวัด ระนอง	จัดส่ง	

ตาราง 12 ผังสถิติทางการ “พัฒนาการเกษตรมูลค่าสูง” (ต่อ)

ห่วงโซ่คุณค่า (VC)	ปัจจัยแห่ง ความสำเร็จ (CSF)	ตัวชี้วัด	บัญชีสถิติทางการ	การจัด จำแนก	ระดับการ นำเสนอผล	สถานะ ข้อมูล	หน่วยงาน	การจัดส่ง ข้อมูลให้ส่วน ราชการ ส่วนกลาง	หมายเหตุ
การวิจัยและ พัฒนา	ประสิทธิภาพและ พัฒนาคุณภาพ มาตรฐานให้สอดคล้อง กับความต้องการของ ตลาด	พันธ์ปาล์มน้ำมัน	พันธ์ปาล์มน้ำมันที่ เหมาะสมในจังหวัด (พันธ์)				สำนักงานเกษตร จังหวัดระนอง		ไม่มีข้อมูล
การวิจัยและ พัฒนา	ประสิทธิภาพและ พัฒนาคุณภาพ มาตรฐานให้สอดคล้อง กับความต้องการของ ตลาด	พื้นที่เพาะปลูกปาล์ม น้ำมัน	จำนวนพื้นที่เพาะปลูก ปาล์มน้ำมัน ในแต่ละปี (ไร่)	การจัดพื้นที่ เกษตรจังหวัด (Zoning)	จังหวัด	พร้อม เผยแพร่	สำนักงานเกษตร จังหวัดระนอง	จัดส่ง	
การวิจัยและ พัฒนา	ประสิทธิภาพและ พัฒนาคุณภาพ มาตรฐานให้สอดคล้อง กับความต้องการของ ตลาด	ผู้ปลูกทุเรียนที่ผ่าน เกณฑ์รับรองตาม หลักการการปฏิบัติทาง เกษตรที่ดี (GAP)	จำนวนผู้ปลูกทุเรียนที่ ผ่านเกณฑ์รับรองตาม หลักการการปฏิบัติทาง เกษตรที่ดี (GAP)	การจัดพื้นที่ เกษตรจังหวัด (Zoning)	จังหวัด	พร้อม เผยแพร่	สำนักงานเกษตร จังหวัดระนอง	จัดส่ง	
การวิจัยและ พัฒนา	การเข้าถึงแหล่งเงินทุน	จำนวนสถาบันการเงินที่ เป็นแหล่งทุนให้ เกษตรกรผู้กู้ยืม	จำนวนสถาบันการเงินที่ เป็นแหล่งทุนให้ เกษตรกรผู้กู้ยืม (แห่ง)				สำนักงานเกษตร จังหวัดระนอง		ไม่มีข้อมูล

ตาราง 12 ปัจจัยสู่ความสำเร็จ “พัฒนาการเกษตรมูลค่าสูง” (ต่อ)

ห่วงโซ่คุณค่า (VC)	ปัจจัยแห่งความสำเร็จ (CSF)	ตัวชี้วัด	บัญชีสถิติทางการ	การจัดจำแนก	ระดับการนำเสนอผล	สถานะข้อมูล	หน่วยงาน	การจัดส่งข้อมูลให้ส่วนราชการส่วนกลาง	หมายเหตุ
การวิจัยและพัฒนา	องค์ความรู้ให้สถาบันการเกษตรและพัฒนาบุคลากร	ร้อยละของเกษตรกรได้รับการส่งเสริมและพัฒนาศักยภาพ	ร้อยละของเกษตรกรได้รับการส่งเสริมและพัฒนาศักยภาพ	การจัดพื้นที่เกษตรจังหวัด (Zoning)	จังหวัด	พร้อมเผยแพร่	สำนักงานเกษตรจังหวัดระนอง	จัดส่ง	
การวิจัยและพัฒนา	องค์ความรู้ให้สถาบันการเกษตรและพัฒนาบุคลากร	ร้อยละของเกษตรกรได้รับการส่งเสริมและพัฒนาศักยภาพ	จำนวนเกษตรกรที่ผ่านการอบรมการให้ความรู้เรื่องทุเรียน (ราย)	การจัดพื้นที่เกษตรจังหวัด (Zoning)	จังหวัด	พร้อมเผยแพร่	สำนักงานเกษตรจังหวัดระนอง	จัดส่ง	
การวิจัยและพัฒนา	องค์ความรู้ให้สถาบันการเกษตรและพัฒนาบุคลากร	ร้อยละของเกษตรกรได้รับการส่งเสริมและพัฒนาศักยภาพ	จำนวนของการอบรมเกษตรกรในพื้นที่ (ครั้ง)	การจัดพื้นที่เกษตรจังหวัด (Zoning)	จังหวัด	พร้อมเผยแพร่	สำนักงานเกษตรจังหวัดระนอง	จัดส่ง	
การวิจัยและพัฒนา	องค์ความรู้ให้สถาบันการเกษตรและพัฒนาบุคลากร	ร้อยละของเกษตรกรได้รับการส่งเสริมและพัฒนาศักยภาพ	จำนวนเกษตรกรที่ผ่านการอบรมการให้ความรู้เกี่ยวกับการปลูกปาล์มน้ำมัน (ราย)	การจัดพื้นที่เกษตรจังหวัด (Zoning)	จังหวัด	พร้อมเผยแพร่	สำนักงานเกษตรจังหวัดระนอง	จัดส่ง	
การวิจัยและพัฒนา	แผนงานที่สนับสนุนสถาบันการเกษตร (สหกรณ์ วิสาหกิจชุมชน และกลุ่มเป้าหมาย)	จำนวนสหกรณ์และกลุ่มวิสาหกิจผู้ปลูกปาล์มน้ำมัน ของกลุ่มจังหวัด	จำนวนสหกรณ์ผู้ปลูกปาล์มน้ำมัน ในกลุ่มจังหวัด (แห่ง)		จังหวัด	พร้อมเผยแพร่	สำนักงานสหกรณ์จังหวัดระนอง	จัดส่ง	

ตาราง 12 ปัจจัยความสำเร็จ “พัฒนาการเกษตรมูลค่าสูง” (ต่อ)

ห่วงโซ่คุณค่า (VC)	ปัจจัยแห่งความสำเร็จ (CSF)	ตัวชี้วัด	บัญชีสถิติทางการ	การจัดจำแนก	ระดับการนำเสนอผล	สถานะข้อมูล	หน่วยงาน	การจัดส่งข้อมูลให้ส่วนราชการส่วนกลาง	หมายเหตุ
การวิจัยและพัฒนา	แผนงานที่สนับสนุนสถาบันการเกษตร (สหกรณ์ วิสาหกิจชุมชน และกลุ่มเป้าหมาย)	จำนวนสหกรณ์และกลุ่มวิสาหกิจผู้ปลูกปาล์ม น้ำมัน ของกลุ่มจังหวัด	จำนวนกลุ่มวิสาหกิจผู้ปลูกปาล์ม น้ำมัน ของกลุ่มจังหวัด (กลุ่ม)				สำนักงานเกษตรจังหวัดระนอง		ไม่มีข้อมูล
การวิจัยและพัฒนา	แผนงานที่สนับสนุนสถาบันการเกษตร (สหกรณ์ วิสาหกิจชุมชน และกลุ่มเป้าหมาย)	จำนวนสมาชิกสหกรณ์ และกลุ่มวิสาหกิจผู้ปลูกปาล์ม น้ำมัน ของกลุ่มจังหวัด	จำนวนสมาชิกสหกรณ์ (ราย)		ประเทศ	พร้อมเผยแพร่	สำนักงานสหกรณ์จังหวัดระนอง	จัดส่ง	
การวิจัยและพัฒนา	แผนงานที่สนับสนุนสถาบันการเกษตร (สหกรณ์ วิสาหกิจชุมชน และกลุ่มเป้าหมาย)	จำนวนสมาชิกสหกรณ์ และกลุ่มวิสาหกิจผู้ปลูกปาล์ม น้ำมัน ของกลุ่มจังหวัด	จำนวนสมาชิกกลุ่มวิสาหกิจ (ราย)				สำนักงานเกษตรจังหวัดระนอง		ไม่มีข้อมูล
การแปรรูปและสร้างมูลค่าเพิ่ม	แผนงานสนับสนุนสินค้าเกษตรแปรรูป	การเพิ่มมูลค่าโดยการแปรรูปปาล์ม น้ำมัน	ปริมาณของวัตถุดิบที่สามารถนำมาแปรรูปได้ในพื้นที่ (ตัน)		จังหวัด	พร้อมเผยแพร่	สำนักงานอุตสาหกรรมจังหวัดระนอง	จัดส่ง	

ตาราง 12 ปัจจัยในการ “พัฒนาการเกษตรมูลค่าสูง” (ต่อ)

ห่วงโซ่มูลค่า (VC)	ปัจจัยแห่ง ความสำเร็จ (CSF)	ตัวชี้วัด	บัญชีสถิติทางการ	การจัด จำแนก	ระดับการ นำเสนอผล	สถานะ ข้อมูล	หน่วยงาน	การจัดส่ง ข้อมูลให้ส่วน ราชการ ส่วนกลาง	หมายเหตุ
	และผลิตภัณฑ์ที่มี มูลค่าเพิ่ม								
การแปรรูปและ สร้างมูลค่าเพิ่ม	แผนงานสนับสนุน สินค้าเกษตรแปรรูป และผลิตภัณฑ์ที่มี มูลค่าเพิ่ม	การลดของเสียและการ นำของเสียจากปาล์ม น้ำมันมาใช้ประโยชน์	ปริมาณของเสียจาก ปาล์มน้ำมันที่สามารถ นำมาใช้ประโยชน์ได้ (ตัน)		จังหวัด	พร้อม เผยแพร่	สำนักงาน พลังงานจังหวัด ระนอง	ไม่ได้จัดส่ง	
การแปรรูปและ สร้างมูลค่าเพิ่ม	แผนงานสนับสนุน สินค้าเกษตรแปรรูป และผลิตภัณฑ์ที่มี มูลค่าเพิ่ม	การลดของเสียและการ นำของเสียจากปาล์ม น้ำมันมาใช้ประโยชน์	ปริมาณของเสียที่เกิด จากการแปรรูป อาทิ กาก ใบ เป็นต้น (ตัน)		จังหวัด	พร้อม เผยแพร่	สำนักงาน อุตสาหกรรม จังหวัดระนอง	จัดส่ง	
การพัฒนาการ ตลาดและสินค้า	การตลาดสินค้า เกษตรและผลิตภัณฑ์ ได้มาตรฐาน	ข้อมูลการตลาดและ ความต้องการของ ผู้บริโภค	จำนวนผลผลิตทุเรียน ออกสู่ตลาด (ตัน)				สำนักงานเกษตร จังหวัดระนอง		ไม่มีข้อมูล
การพัฒนาการ ตลาดและสินค้า	การตลาดสินค้า เกษตรและผลิตภัณฑ์ ได้มาตรฐาน	ข้อมูลการตลาดและ ความต้องการของ ผู้บริโภค	ข้อมูลราคาตลาดทุเรียน (ราคาขาย ภายในประเทศ) (บาท/ ก.ก.)	การจัดพื้นที่ เกษตรจังหวัด (Zoning)	จังหวัด	พร้อม เผยแพร่	สำนักงานเกษตร จังหวัดระนอง	จัดส่ง	

ตาราง 12 ปัจจัยในการ “พัฒนาการเกษตรมูลค่าสูง” (ต่อ)

ห่วงโซ่คุณค่า (VC)	ปัจจัยแห่งความสำเร็จ (CSF)	ตัวชี้วัด	บัญชีสถิติทางการ	การจัดจำแนก	ระดับการนำเสนอผล	สถานะข้อมูล	หน่วยงาน	การจัดส่งข้อมูลให้ส่วนราชการส่วนกลาง	หมายเหตุ
การพัฒนาการตลาดและสินค้า	การตลาดสินค้าเกษตรและผลิตภัณฑ์ที่ได้มาตรฐาน	ข้อมูลการตลาดและความต้องการของผู้บริโภค	ข้อมูลราคาตลาดทุเรียน (ราคาส่งออก) (บาท/ก.ก.)				สำนักงานเกษตรจังหวัดระนอง		ไม่มีข้อมูล
การพัฒนาการตลาดและสินค้า	การตลาดสินค้าเกษตรและผลิตภัณฑ์ที่ได้มาตรฐาน	ข้อมูลการซื้อขายในตลาด	จำนวนเกษตรกรที่เข้าร่วม ตลาด (ราย)		จังหวัด	พร้อมเผยแพร่	สำนักงานพาณิชย์จังหวัดระนอง	จัดส่ง	
การพัฒนาการตลาดและสินค้า	การตลาดสินค้าเกษตรและผลิตภัณฑ์ที่ได้มาตรฐาน	ข้อมูลการซื้อขายในตลาด	ข้อมูลราคาการซื้อขายเฉลี่ยของปาล์มน้ำมัน (บาท)		จังหวัด	พร้อมเผยแพร่	สำนักงานพาณิชย์จังหวัดระนอง	จัดส่ง	
การพัฒนาการตลาดและสินค้า	การตลาดสินค้าเกษตรและผลิตภัณฑ์ที่ได้มาตรฐาน	ความสำเร็จของการประกันราคาปาล์มน้ำมัน	ระดับราคาที่ประกัน		จังหวัด	พร้อมเผยแพร่	สำนักงานพาณิชย์จังหวัดระนอง	จัดส่ง	
การพัฒนาการตลาดและสินค้า	การตลาดสินค้าเกษตรและผลิตภัณฑ์ที่ได้มาตรฐาน	ความสำเร็จของการประกันราคาปาล์มน้ำมัน	จำนวนเกษตรกรที่ขึ้นทะเบียนผู้ปลูกปาล์ม น้ำมัน	การจัดพื้นที่เกษตรจังหวัด (Zoning)	จังหวัด	พร้อมเผยแพร่	สำนักงานเกษตรจังหวัดระนอง	จัดส่ง	
การพัฒนาการตลาดและสินค้า	การตลาดสินค้าเกษตรและผลิตภัณฑ์ที่ได้มาตรฐาน	ความสำเร็จของการประกันราคาปาล์มน้ำมัน	จำนวนเกษตรกรที่ผ่านเงื่อนไขโครงการประกันราคา	การจัดพื้นที่เกษตรจังหวัด (Zoning)	จังหวัด	พร้อมเผยแพร่	สำนักงานเกษตรจังหวัดระนอง	จัดส่ง	

### 3.3 ประเด็นการพัฒนาที่ 3 : ยกระดับคุณภาพชีวิตของประชาชน

#### วัตถุประสงค์

1. ประชาชนมีพฤติกรรมสุขภาพที่พึงประสงค์ และเข้าถึงระบบบริการสุขภาพที่ได้มาตรฐาน
2. การพัฒนาคุณภาพชีวิตประชาชนตลอดช่วงวัยในทุกมิติ
3. ประชาชนมีความมั่นคง ปลอดภัยในชีวิตและทรัพย์สิน
4. การป้องกันและแก้ไขปัญหาที่มีผลกระทบต่อความมั่นคง
5. การจัดการ และป้องกันปัญหาความเสี่ยงต่อภัยพิบัติทางธรรมชาติ

#### ตัวชี้วัด

1. อัตราตายของผู้ป่วยในโรคหลอดเลือดสมอง
2. อัตราตายของผู้ป่วยโรคกล้ามเนื้อหัวใจตายเฉียบพลันชนิด STEMI
3. ร้อยละชุมชนผ่านเกณฑ์การดำเนินงาน “ชุมชนวิถีใหม่ ห่างไกล NCDs”
4. อัตราการคลอดมีชีพในหญิงอายุ 15 – 19 ปี
5. อัตราที่เพิ่มขึ้นเด็กเกิดอย่างมีคุณภาพและมีพัฒนาการอย่างสมวัยสามารถเข้าถึงบริการที่มีคุณภาพ
6. อัตราการเกิดคดีอาชญากรรมสำคัญต่อประชากรแสนคน (1.ชีวิต ร่างกาย และเพศ (ฆ่าผู้อื่น, พยายามฆ่า, ทำร้ายร่างกายเป็นอันตรายสาหัส, และข่มขืนกระทำชำเรา 2. ปล้นทรัพย์, ชิงทรัพย์, และวิ่งราวทรัพย์)
7. ระดับความสำเร็จของการแก้ไขปัญหาด้านความมั่นคงดีขึ้น
8. จำนวนแรงงานที่ได้รับการพัฒนาและยกระดับฝีมือ
9. ร้อยละของผู้สูงอายุมีศักยภาพ และมีรายได้ที่เหมาะสม
10. พื้นที่กีดเขาได้รับการจัดการและแก้ไขปัญหา

ในการขับเคลื่อนประเด็นการพัฒนาที่ 3 : ยกระดับคุณภาพชีวิตของประชาชน จังหวัดระนอง มีจำนวนประชากรทั้งสิ้น ๑๙๔,๖๘๒ คน ๙๓,๑๗๗ ครอบครัว เป็นเพศชาย ๙๘,๒๘๐ คน และเพศหญิง ๙๖,๔๐๒ คน อาชีพของประชากรส่วนใหญ่ ประกอบอาชีพทำสวนเป็นอาชีพ รองลงมาคือ รับจ้างทั่วไป รายได้เฉลี่ยอยู่ที่ ๙๓,๖๑๙ บาทต่อคนต่อปี รายจ่ายเฉลี่ยอยู่ที่ ๕๙,๘๘๐ บาทต่อคนต่อปี (ปี ๒๕๖๒) สถานการณ์ปัจจุบันในจังหวัดระนองในช่วงการระบาดของไวรัสโคโรนา 20๑๙ พบว่าประชาชนส่วนใหญ่ขาดรายได้ ซึ่งเป็นผลกระทบจากวิกฤตเศรษฐกิจของประเทศจากการระบาดของไวรัสโคโรนา 2019 นอกจากนั้น ปัญหาด้านเยาวชนกระทำความผิดยังมีสัดส่วนที่สูง สะท้อนถึง



ปัญหาความรุนแรงจากครอบครัว ส่งผลต่อพฤติกรรมของเยาวชนที่กระทำผิดทั้งการติดยาเสพติด การใช้ความรุนแรง และการมีเพศสัมพันธ์ก่อนวัยอันควร และปัญหาของผู้สูงอายุที่มีสัดส่วนเพิ่มขึ้น ไม่มีผู้ดูแลส่งผลต่อสุขภาพจิตและการสุขภาพกายของผู้สูงอายุ เกิดภาวะผิดปกติด้านสุขภาพโดยเฉพาะกลุ่มอาการจำเพาะในผู้ป่วยสูงอายุ (Geriatric Syndromes) รวมถึงแรงงานต่างด้าวที่มีจำนวนมาก ไม่สามารถควบคุมและจัดการได้อย่างถูกต้อง จึงได้จัดทำห่วงโซ่คุณค่า (Value Chain) ที่สอดคล้องกับแผนพัฒนาสถิติจังหวัดระนอง เรื่อง “ยกระดับคุณภาพชีวิตของประชาชน” และคัดเลือกปัจจัยสู่ความสำเร็จ (Critical Success Factor) พร้อมจัดทำผังสถิติทางการ เรื่อง “ยกระดับคุณภาพชีวิตของประชาชน” ประกอบด้วยรายการข้อมูลสถิติทางการที่สามารถนำไปใช้ในการติดตามและประเมินผลในเรื่องดังกล่าวได้ ซึ่งมีรายละเอียดดังนี้

### 3.3.1 ห่วงโซ่คุณค่า (Value Chain) ที่สอดคล้องกับแผนพัฒนาจังหวัด

แนวความคิดจัดทำห่วงโซ่คุณค่าที่สอดคล้องกับแผนพัฒนาจังหวัดระนอง “ประเด็นการพัฒนาที่ 3 ยกระดับคุณภาพชีวิตของประชาชน ” โดยเริ่มจากการศึกษาห่วงโซ่คุณค่าของประเทศไทย 140 เป้าหมาย แผนแม่บทย่อย ภายใต้แผนแม่บทภายใต้ยุทธศาสตร์ชาติ (23 ด้าน) ประเด็น 11 ศักยภาพคนตลอดช่วงชีวิต และ ประเด็น 13 การเสริมสร้างให้คนไทยมีสุขภาวะที่ดี

- แผนแม่บทย่อย 11.1 การสร้างสภาพแวดล้อมที่เอื้อต่อการพัฒนาและเสริมสร้างศักยภาพมนุษย์ เป้าหมาย 110101 ครอบครัวไทยมีความเข้มแข็งและมีจิตสำนึกความเป็นไทย ดำรงชีวิตแบบพอเพียงมากขึ้น
- 11.2 การพัฒนาเด็กตั้งแต่ช่วงตั้งครรภ์จนถึงปฐมวัย เป้าหมาย 110201 เด็กเกิดอย่างมีคุณภาพ มีพัฒนาการสมวัย สามารถเข้าถึงบริการที่มีคุณภาพมากขึ้น
- 11.4 การพัฒนาและยกระดับศักยภาพวัยแรงงาน เป้าหมาย 110401 แรงงานมีศักยภาพในการเพิ่มผลผลิต มีทักษะ อาชีพสูง ตระหนักในความสำคัญที่จะพัฒนาตนเองให้เต็มศักยภาพ สามารถปรับตัวและเรียนรู้สิ่งใหม่ตามพลวัตของโครงสร้างอาชีพ และความต้องการของตลาดแรงงานเพิ่มขึ้น
- 11.5 การส่งเสริมศักยภาพผู้สูงอายุ เป้าหมาย 110501 ผู้สูงอายุมีคุณภาพชีวิตที่ดี มีความมั่นคงในชีวิต มีทักษะการดำรงชีวิต มีส่วนร่วมในกิจกรรมสังคม สร้างมูลค่าเพิ่มให้แก่สังคมเพิ่มขึ้น
- 13.1 การสร้างความรอบรู้ด้านสุขภาวะ และการป้องกัน และควบคุมปัจจัยเสี่ยงที่คุกคามสุขภาวะ เป้าหมาย 130101 ประชาชนมีความรอบรู้ด้านสุขภาวะสามารถดูแลสุขภาพมีพฤติกรรมสุขภาพที่พึงประสงค์ และสามารถป้องกันและลดโรคที่สามารถป้องกันได้ เกิดเป็นสังคมบ่มเพาะจิตสำนึกการมีสุขภาพดีสูงขึ้น

จากนั้นดำเนินการจัดทำห่วงโซ่คุณค่า (Value Chain) ยกระดับคุณภาพชีวิตของประชาชน ที่สอดคล้องกับแผนพัฒนาจังหวัดระนอง เรื่อง “ยกระดับคุณภาพชีวิตของประชาชน” ได้ดังภาพ 16

## ห่วงโซ่คุณค่า (Value Chain) “ยกระดับคุณภาพชีวิตของประชาชน”



ภาพ 16 ห่วงโซ่คุณค่า (Value Chain) “ยกระดับคุณภาพชีวิตของประชาชน”

### 3.3.2 ผังสถิติทางการ

การจัดทำผังสถิติทางการประเด็นการพัฒนาที่ 3 : ยกระดับคุณภาพชีวิตของประชาชน หลังจากที่ได้มีการศึกษาแนวทางการพัฒนาจังหวัด (ประเด็นการพัฒนาที่ 3) ที่สอดคล้องกับห่วงโซ่คุณค่า (Value Chain) ที่สอดคล้องกับแผนพัฒนาจังหวัดระนองแล้ว จะต้องมีการคัดเลือกปัจจัยสู่ความสำเร็จ (Critical Success Factor) ที่มีความสำคัญในการบริหารงานในจังหวัด จากนั้นจัดทำผังสถิติทางการ “การพัฒนาศักยภาพคนตลอดช่วงชีวิตของจังหวัดระนอง” โดยศึกษายุทธศาสตร์ กลยุทธ์ แนวทางการพัฒนาตลอดจนตัวชี้วัดภายใต้แผนระดับ 3 ที่สอดคล้องกับปัจจัยสู่ความสำเร็จ (Critical Success Factor) พร้อมทั้งกำหนดรายการข้อมูลสถิติที่สำคัญ และจำเป็น จึงสามารถสรุปผังสถิติทางการ “ยกระดับคุณภาพชีวิตของประชาชน” ดังตาราง 13

ตาราง 13 ผังสถิติทางการ “ยกระดับคุณภาพชีวิตของประชาชน”

ห่วงโซ่คุณค่า (VC)	ปัจจัยแห่ง ความสำเร็จ (CSF)	ตัวชี้วัด	บัญชีสถิติทางการ	การจัดจำแนก	ระดับการ นำเสนอผล	สถานะ ข้อมูล	หน่วยงาน	การจัดส่งข้อมูล ให้ส่วนราชการ ส่วนกลาง	หมายเหตุ
การสร้าง สภาพแวดล้อมที่ เอื้อต่อการพัฒนา และเสริมสร้าง ศักยภาพมนุษย์	ความตระหนักรู้ของ สังคมทุกภาคส่วน	จำนวนกิจกรรมการรับรู้ตาม องค์กร หน่วยงาน หรือ สถานที่ชุมชน	จำนวนกิจกรรมสร้างความรู้ ตามองค์กร หน่วยงาน (ครั้ง)		จังหวัด	พร้อม เผยแพร่	สำนักงาน ศอ.ปส.จังหวัด ระนอง	ไม่ได้จัดส่ง	
การสร้าง สภาพแวดล้อมที่ เอื้อต่อการพัฒนา และเสริมสร้าง ศักยภาพมนุษย์	ความตระหนักรู้ของ สังคมทุกภาคส่วน	จำนวนหน่วยงานที่มีการ ตื่นตัวในเรื่องของยาเสพติด	จำนวนหน่วยงานภาครัฐ และเอกชนที่ให้ความ ช่วยเหลือ หรือมีส่วนร่วมใน กิจกรรม		จังหวัด	พร้อม เผยแพร่	สำนักงานคุม ประพฤติจังหวัด ระนอง	จัดส่ง	รอ ปรับปรุง
การสร้าง สภาพแวดล้อมที่ เอื้อต่อการพัฒนา และเสริมสร้าง ศักยภาพมนุษย์	ความตระหนักรู้ของ สังคมทุกภาคส่วน	จำนวนหน่วยงานที่มีการ ตื่นตัวในเรื่องของยาเสพติด	จำนวนตัวแทนจากองค์กร และหน่วยงานที่เข้าร่วม		จังหวัด	พร้อม เผยแพร่	สำนักงานคุม ประพฤติจังหวัด ระนอง	จัดส่ง	รอ ปรับปรุง
การสร้าง สภาพแวดล้อมที่ เอื้อต่อการพัฒนา และเสริมสร้าง ศักยภาพมนุษย์	ความตระหนักรู้ของ สังคมทุกภาคส่วน	จำนวนโรงงานสีขาว ที่ได้ รับรองปลอดยาเสพติด	จำนวนโรงงานสีขาวที่ได้รับ รับรองปลอดยาเสพติด (แห่ง)	แผนการ ดำเนินงาน	จังหวัด	พร้อม เผยแพร่	สำนักงาน ศอ.ปส.จังหวัด ระนอง	จัดส่ง	

ตาราง 13 ผังสถิติทางการ “ยกระดับคุณภาพชีวิตของประชาชน” (ต่อ)

ห่วงโซ่คุณค่า (VC)	ปัจจัยแห่งความสำเร็จ (CSF)	ตัวชี้วัด	บัญชีสถิติทางการ	การจัดจำแนก	ระดับการนำเสนอผล	สถานะข้อมูล	หน่วยงาน	การจัดส่งข้อมูลให้ส่วนราชการส่วนกลาง	หมายเหตุ
การสร้างสภาพแวดล้อมที่เอื้อต่อการพัฒนาและเสริมสร้างศักยภาพมนุษย์	ความตระหนักรู้ของสังคมทุกภาคส่วน	จำนวนการจัดกิจกรรมหรือโครงการสร้างการมีส่วนร่วมป้องกันยาเสพติดในชุมชนติดในชุมชน	จำนวนการจัดกิจกรรมการมีส่วนร่วมป้องกันยาเสพติดในชุมชน (ครั้ง)	ทุกอำเภอ	จังหวัด	พร้อมเผยแพร่	สำนักงานศอ.ปส.จังหวัดระนอง	ไม่ได้จัดส่ง	
การสร้างสภาพแวดล้อมที่เอื้อต่อการพัฒนาและเสริมสร้างศักยภาพมนุษย์	ความตระหนักรู้ของสังคมทุกภาคส่วน	จำนวนผู้เข้าร่วมกิจกรรมในชุมชน	จำนวนผู้เข้าร่วมกิจกรรมในชุมชน (คน)		จังหวัด	พร้อมเผยแพร่	สำนักงานศอ.ปส.จังหวัดระนอง	ไม่ได้จัดส่ง	
การสร้างสภาพแวดล้อมที่เอื้อต่อการพัฒนาและเสริมสร้างศักยภาพมนุษย์	ความตระหนักรู้ของสังคมทุกภาคส่วน	จำนวนครั้งของประชาชนที่แจ้งชี้เบาะแสยาเสพติดในชุมชน	จำนวนครั้งของประชาชนแจ้งเบาะแสยาเสพติดในชุมชน (ครั้ง)		จังหวัด	อื่น ๆ ไม่พร้อมเผยแพร่เป็นข้อมูลความลับ	สำนักงานศอ.ปส.จังหวัดระนอง	ไม่ได้จัดส่ง	
การสร้างสภาพแวดล้อมที่เอื้อต่อการพัฒนาและเสริมสร้างศักยภาพมนุษย์	ความตระหนักรู้ของสังคมทุกภาคส่วน	จำนวนกิจกรรมในการให้ความรู้ และสร้างจิตสำนึกเรื่องยาเสพติดตามสถานศึกษา	จำนวนครั้งของกิจกรรมให้ความรู้เรื่องจิตสำนึกยาเสพติดในสถานศึกษา (ครั้ง)		จังหวัด	พร้อมเผยแพร่	สำนักงานศอ.ปส.จังหวัดระนอง	ไม่ได้จัดส่ง	

ตาราง 13 ผังสถิติทางการ “ยกระดับคุณภาพชีวิตของประชาชน” (ต่อ)

ห่วงโซ่คุณค่า (VC)	ปัจจัยแห่งความสำเร็จ (CSF)	ตัวชี้วัด	บัญชีสถิติทางการ	การจัดจำแนก	ระดับการนำเสนอผล	สถานะข้อมูล	หน่วยงาน	การจัดส่งข้อมูลให้ส่วนราชการส่วนกลาง	หมายเหตุ
การสร้างสภาพแวดล้อมที่เอื้อต่อการพัฒนาและเสริมสร้างศักยภาพมนุษย์	ความตระหนักรู้ของสังคมทุกภาคส่วน	จำนวนผู้เข้าร่วมกิจกรรม	จำนวนผู้เข้าร่วมกิจกรรม (ราย)		จังหวัด	พร้อมเผยแพร่	สำนักงานศอ.ปส.จังหวัดระนอง	ไม่ได้จัดส่ง	
การสร้างสภาพแวดล้อมที่เอื้อต่อการพัฒนาและเสริมสร้างศักยภาพมนุษย์	ความตระหนักรู้ของสังคมทุกภาคส่วน	สัดส่วนของนักเรียน ผู้ปกครอง และเจ้าหน้าที่ของโรงเรียน ที่เข้าร่วมกิจกรรมมีการตระหนักและเข้าใจในเรื่องของยาเสพติด	จำนวนสัดส่วนนักเรียนที่เข้าร่วมกิจกรรมเข้าใจในเรื่องยาเสพติด (ร้อยละ)		จังหวัด	พร้อมเผยแพร่	สำนักงานศอ.ปส.จังหวัดระนอง	ไม่ได้จัดส่ง	
การสร้างสภาพแวดล้อมที่เอื้อต่อการพัฒนาและเสริมสร้างศักยภาพมนุษย์	ความตระหนักรู้ของสังคมทุกภาคส่วน	สัดส่วนของนักเรียน ผู้ปกครอง และเจ้าหน้าที่ของโรงเรียน ที่เข้าร่วมกิจกรรมมีการตระหนักและเข้าใจในเรื่องของยาเสพติด	จำนวนสัดส่วนผู้ปกครองที่เข้าร่วมกิจกรรมเรื่องยาเสพติด (ร้อยละ)	ร้อยละการเข้าร่วมกิจกรรม	จังหวัด	พร้อมเผยแพร่	สำนักงานศอ.ปส.จังหวัดระนอง	ไม่ได้จัดส่ง	

ตาราง 13 ผังสถิติทางการ “ยกระดับคุณภาพชีวิตของประชาชน” (ต่อ)

ห่วงโซ่คุณค่า (VC)	ปัจจัยแห่งความสำเร็จ (CSF)	ตัวชี้วัด	บัญชีสถิติทางการ	การจัดจำแนก	ระดับการนำเสนอผล	สถานะข้อมูล	หน่วยงาน	การจัดส่งข้อมูลให้ส่วนราชการส่วนกลาง	หมายเหตุ
การสร้างสภาพแวดล้อมที่เอื้อต่อการพัฒนาและเสริมสร้างศักยภาพมนุษย์	ความตระหนักรู้ของสังคมทุกภาคส่วน	สัดส่วนของนักเรียน ผู้ปกครอง และเจ้าหน้าที่ของโรงเรียน ที่เข้าร่วมกิจกรรมมีการตระหนักและเข้าใจในเรื่องของยาเสพติด	จำนวนสัดส่วนของเจ้าหน้าที่ของโรงเรียนที่เข้าใจเรื่องยาเสพติด (ร้อยละ)		จังหวัด	พร้อมเผยแพร่	สำนักงานศอ.ปส.จังหวัดระนอง	ไม่ได้จัดส่ง	
การสร้างสภาพแวดล้อมที่เอื้อต่อการพัฒนาและเสริมสร้างศักยภาพมนุษย์	ความร่วมมือของภาคส่วนที่เกี่ยวข้องทุกระดับ	เครือข่ายชุมชนเพื่อสร้างความร่วมมือในการบริหารจัดการขยะ	จำนวนเครือข่ายชุมชนเพื่อสร้างความร่วมมือในการบริหารจัดการขยะ	หมู่บ้าน	ตำบล	พร้อมเผยแพร่	เทศบาล	จัดส่ง	
การสร้างสภาพแวดล้อมที่เอื้อต่อการพัฒนาและเสริมสร้างศักยภาพมนุษย์	ความร่วมมือของภาคส่วนที่เกี่ยวข้องทุกระดับ	เครือข่ายชุมชนเพื่อสร้างความร่วมมือในการบริหารจัดการขยะ	จำนวนสมาชิกของเครือข่ายชุมชนเพื่อสร้างความร่วมมือในการบริหารจัดการขยะ	หมู่บ้าน	ตำบล	พร้อมเผยแพร่	เทศบาล	จัดส่ง	
การสร้างสภาพแวดล้อมที่เอื้อต่อการพัฒนาและเสริมสร้างศักยภาพมนุษย์	ความร่วมมือของภาคส่วนที่เกี่ยวข้องทุกระดับ	กิจกรรมการให้ความรู้และความเข้าใจในการจัดการปัญหาขยะ	จำนวนกิจกรรมการให้ความรู้และความเข้าใจในการจัดการปัญหาขยะ		ตำบล	พร้อมเผยแพร่	เทศบาล	จัดส่ง	

ตาราง 13 ผังสถิติทางการ “ยกระดับคุณภาพชีวิตของประชาชน” (ต่อ)

ห่วงโซ่คุณค่า (VC)	ปัจจัยแห่งความสำเร็จ (CSF)	ตัวชี้วัด	บัญชีสถิติทางการ	การจัดจำแนก	ระดับการนำเสนอผล	สถานะข้อมูล	หน่วยงาน	การจัดส่งข้อมูลให้ส่วนราชการส่วนกลาง	หมายเหตุ
การสร้างสภาพแวดล้อมที่เอื้อต่อการพัฒนาและเสริมสร้างศักยภาพมนุษย์	ความร่วมมือของภาคส่วนที่เกี่ยวข้องทุกระดับ	กิจกรรมการให้ความรู้และความเข้าใจในการจัดการปัญหาขยะ	จำนวนผู้เข้าร่วมกิจกรรมการให้ความรู้และความเข้าใจในการจัดการปัญหาขยะ		ตำบล	พร้อมเผยแพร่	เทศบาล	จัดส่ง	
การสร้างสภาพแวดล้อมที่เอื้อต่อการพัฒนาและเสริมสร้างศักยภาพมนุษย์	ความร่วมมือของภาคส่วนที่เกี่ยวข้องทุกระดับ	กิจกรรมการให้ความรู้และความเข้าใจในการจัดการปัญหาขยะ	ความถี่ในการประชุมหน่วยงานที่เกี่ยวข้อง		ตำบล	พร้อมเผยแพร่	เทศบาล	จัดส่ง	
การสร้างสภาพแวดล้อมที่เอื้อต่อการพัฒนาและเสริมสร้างศักยภาพมนุษย์	สภาพแวดล้อมทางกายภาพที่เหมาะสม	จำนวนสถานที่ที่ได้รับการปรับปรุงและพัฒนาในการเป็นแหล่งเรียนรู้ด้านยาเสพติด	จำนวนสถานที่ที่ได้รับการปรับปรุงและพัฒนาในการเป็นแหล่งเรียนรู้ด้านยาเสพติด (แห่ง)	ตามแหล่งเรียนรู้	จังหวัด	พร้อมเผยแพร่	สำนักงานศอ.ปส.จังหวัดระนอง	ไม่ได้จัดส่ง	
การสร้างสภาพแวดล้อมที่เอื้อต่อการพัฒนาและเสริมสร้างศักยภาพมนุษย์	สภาพแวดล้อมทางกายภาพที่เหมาะสม	จำนวนสถานบำบัดที่ได้รับรองมาตรฐาน	จำนวนสถานบำบัดที่ได้รับรองมาตรฐาน (แห่ง)	สถานพยาบาล 5 อำเภอ	จังหวัด	พร้อมเผยแพร่	สำนักงานศอ.ปส.จังหวัดระนอง	จัดส่ง	



ตาราง 13 ผังสถิติทางการ “ยกระดับคุณภาพชีวิตของประชาชน” (ต่อ)

ห่วงโซ่คุณค่า (VC)	ปัจจัยแห่งความสำเร็จ (CSF)	ตัวชี้วัด	บัญชีสถิติทางการ	การจัดจำแนก	ระดับการนำเสนอผล	สถานะข้อมูล	หน่วยงาน	การจัดส่งข้อมูลให้ส่วนราชการส่วนกลาง	หมายเหตุ
การสร้างสภาพแวดล้อมที่เอื้อต่อการพัฒนาและเสริมสร้างศักยภาพมนุษย์	สภาพแวดล้อมทางกายภาพที่เหมาะสม	จำนวนผู้ติดยาเสพติดที่เข้ารับการบำบัดในสถานบำบัด	จำนวนผู้ติดยาเสพติดที่เข้ารับการบำบัดในสถานบำบัด (ราย)	บำบัดแบบผู้ป่วยนอก	จังหวัด	พร้อมเผยแพร่	สำนักงานศอ.ปส.จังหวัดระนอง	จัดส่ง	
การสร้างสภาพแวดล้อมที่เอื้อต่อการพัฒนาและเสริมสร้างศักยภาพมนุษย์	สภาพแวดล้อมทางกายภาพที่เหมาะสม	สัดส่วนความพึงพอใจของผู้ที่เข้ารับการบำบัด	สัดส่วนความพึงพอใจของผู้ที่เข้ารับการบำบัด (ร้อยละ)	คำนวณจากการเข้าสู่กระบวนการบำบัดรักษาและติดตาม (ระบบสมัครใจ)	จังหวัด	พร้อมเผยแพร่	สำนักงานศอ.ปส.จังหวัดระนอง	จัดส่ง	
การสร้างสภาพแวดล้อมที่เอื้อต่อการพัฒนาและเสริมสร้างศักยภาพมนุษย์	สภาพแวดล้อมทางกายภาพที่เหมาะสม	แผนการบูรณาการการจัดบริหารการขยะร่วมกับพื้นที่ใกล้เคียง	แผนงาน/โครงการบริหารจัดการขยะและของเสียอันตรายของจังหวัด		จังหวัด	พร้อมเผยแพร่	สำนักงานทรัพยากรธรรมชาติและสิ่งแวดล้อมจังหวัดระนอง	จัดส่ง	
การสร้างสภาพแวดล้อมที่เอื้อต่อการพัฒนาและเสริมสร้างศักยภาพมนุษย์	ความช่วยเหลือคุ้มครอง และพิทักษ์สิทธิ์	สัดส่วนของผู้ติดยาเสพติดต่อประชากรในจังหวัด	จำนวนสัดส่วนของผู้ติดยาเสพติดต่อประชากรในจังหวัด (ร้อยละ)	บำบัดแบบผู้ป่วยนอก ระยะเวลาติดตาม 1 ปี	จังหวัด	พร้อมเผยแพร่	สำนักงานศอ.ปส.จังหวัดระนอง	จัดส่ง	

ตาราง 13 ผังสถิติทางการ “ยกระดับคุณภาพชีวิตของประชาชน” (ต่อ)

ห่วงโซ่คุณค่า (VC)	ปัจจัยแห่งความสำเร็จ (CSF)	ตัวชี้วัด	บัญชีสถิติทางการ	การจัดจำแนก	ระดับการนำเสนอผล	สถานะข้อมูล	หน่วยงาน	การจัดส่งข้อมูลให้ส่วนราชการส่วนกลาง	หมายเหตุ
การสร้างสภาพแวดล้อมที่เอื้อต่อการพัฒนาและเสริมสร้างศักยภาพมนุษย์	ความช่วยเหลือ คุ่มครอง และพิทักษ์สิทธิ์	จำนวนคดีด้านยาเสพติดที่มีการจับกุมหรือร้องเรียนในจังหวัด	จำนวนคดีด้านยาเสพติดที่มีการจับกุมหรือร้องเรียนในจังหวัด (คดี)		จังหวัด	พร้อมเผยแพร่	สำนักงาน คอ.ปส.จังหวัดระนอง	จัดส่ง	
การสร้างสภาพแวดล้อมที่เอื้อต่อการพัฒนาและเสริมสร้างศักยภาพมนุษย์	ความช่วยเหลือ คุ่มครอง และพิทักษ์สิทธิ์	จำนวนด่าน/จุดตรวจยาเสพติดในจังหวัด	จำนวนด่าน/จุดตรวจยาเสพติดในจังหวัด(แห่ง)		จังหวัด	พร้อมเผยแพร่	สถานีตำรวจภูธร จังหวัดระนอง	ไม่ได้จัดส่ง	รอปรับปรุง
การสร้างสภาพแวดล้อมที่เอื้อต่อการพัฒนาและเสริมสร้างศักยภาพมนุษย์	ความช่วยเหลือ คุ่มครอง และพิทักษ์สิทธิ์	จำนวนอาสาสมัครป้องกันปราบปราม อาชญากรรมส่วนท้องถิ่นที่จำแนกตามประเภทเครือข่าย (เช่น ชุติรักษาความปลอดภัยหมู่บ้าน) และพื้นที่	จำนวนอาสาสมัครป้องกันปราบปราม (ราย)		จังหวัด	พร้อมเผยแพร่	สำนักงาน คอ.ปส.จังหวัดระนอง	ไม่ได้จัดส่ง	
การสร้างสภาพแวดล้อมที่เอื้อต่อการพัฒนาและเสริมสร้างศักยภาพมนุษย์	ความช่วยเหลือ คุ่มครอง และพิทักษ์สิทธิ์	จำนวนหน่วยงานหลักด้านการป้องกัน และ	จำนวนหน่วยงานหลักด้านการป้องกันและ		จังหวัด	พร้อมเผยแพร่	สำนักงาน คอ.ปส.จังหวัดระนอง	จัดส่ง	

ตาราง 13 ผังสถิติทางการ “ยกระดับคุณภาพชีวิตของประชาชน” (ต่อ)

ห่วงโซ่คุณค่า (VC)	ปัจจัยแห่งความสำเร็จ (CSF)	ตัวชี้วัด	บัญชีสถิติทางการ	การจัดจำแนก	ระดับการนำเสนอผล	สถานะข้อมูล	หน่วยงาน	การจัดส่งข้อมูลให้ส่วนราชการส่วนกลาง	หมายเหตุ
		ปราบปรามยาเสพติดในชุมชน	ปราบปรามยาเสพติดในชุมชน (หน่วย)						
การสร้างสภาพแวดล้อมที่เอื้อต่อการพัฒนาและเสริมสร้างศักยภาพมนุษย์	ความช่วยเหลือ คุ่มครอง และพิทักษ์สิทธิ์	จำนวนเครือข่ายหน่วยงานพันธมิตรในการร่วมป้องกัน และปราบปรามยาเสพติดในชุมชนกับหน่วยงานหลัก	จำนวนเครือข่ายหน่วยงานพันธมิตรในการร่วมป้องกันยาเสพติดในชุมชน (แห่ง)				สำนักงานศอ.ปส.จังหวัดระนอง		ไม่มีข้อมูล
การสร้างสภาพแวดล้อมที่เอื้อต่อการพัฒนาและเสริมสร้างศักยภาพมนุษย์	ความช่วยเหลือ คุ่มครอง และพิทักษ์สิทธิ์	จำนวนเครือข่ายหน่วยงานพันธมิตรในการร่วมป้องกัน และปราบปรามยาเสพติดในชุมชนกับหน่วยงานหลัก	งบประมาณพัฒนาประสิทธิภาพและสร้างเครือข่ายพลังแผ่นดินเอาชนะยาเสพติด (บาท)	ปีงบประมาณ	จังหวัด	พร้อมเผยแพร่	ที่ทำการปกครองจังหวัดระนอง	จัดส่ง	
การสร้างสภาพแวดล้อมที่เอื้อต่อการพัฒนาและเสริมสร้างศักยภาพมนุษย์	ความช่วยเหลือ คุ่มครอง และพิทักษ์สิทธิ์	จำนวนโครงการการฝึกอบรมด้านอาชีพให้กับผู้ที่ได้รับการบำบัด	ฝึกอบรมด้านอาชีพให้กับผู้ที่ได้รับการบำบัด (โครงการ)		จังหวัด	พร้อมเผยแพร่	สนง.คุมประพฤติ จ.ระนอง	จัดส่ง	รอปรับปรุง

ตาราง 13 ผังสถิติทางการ “ยกระดับคุณภาพชีวิตของประชาชน” (ต่อ)

ห่วงโซ่คุณค่า (VC)	ปัจจัยแห่งความสำเร็จ (CSF)	ตัวชี้วัด	บัญชีสถิติทางการ	การจัดจำแนก	ระดับการนำเสนอผล	สถานะข้อมูล	หน่วยงาน	การจัดส่งข้อมูลให้ส่วนราชการส่วนกลาง	หมายเหตุ
การสร้างสภาพแวดล้อมที่เอื้อต่อการพัฒนาและเสริมสร้างศักยภาพมนุษย์	ความช่วยเหลือคุ้มครอง และพิทักษ์สิทธิ	จำนวนผู้บำบัดที่เข้าร่วมการฝึกอบรมอาชีพ	จำนวนผู้บำบัดที่เข้าร่วมการฝึกอบรมอาชีพ (ราย)		จังหวัด	พร้อมเผยแพร่	สนง.คุมประพฤติ จ.ระนอง	จัดส่ง	รอปรับปรุง
การพัฒนาเด็กตั้งแต่ช่วงตั้งครรภ์จนถึงปฐมวัย	สุขภาวะหญิงตั้งครรภ์ ถึงหลักคลอด	อัตราการคลอดมีชีพในหญิง 15 – 19 ปี	จำนวนการคลอดมีชีพในหญิงอายุ 15 – 19 ปี		จังหวัด	พร้อมเผยแพร่	สำนักงานสาธารณสุขจังหวัด	จัดส่ง	
การพัฒนาและยกระดับศักยภาพวัยแรงงาน	ความพร้อมของกำลังแรงงาน	อัตราแรงงานในจังหวัด	กำลังแรงงานรวม		จังหวัด	พร้อมเผยแพร่	สำนักงานสถิติจังหวัด	จัดส่ง	
การพัฒนาและยกระดับศักยภาพวัยแรงงาน	ความพร้อมของกำลังแรงงาน	อัตราแรงงานในจังหวัด	กำลังแรงงานนอกระบบ		จังหวัด	พร้อมเผยแพร่	สำนักงานสถิติจังหวัด	จัดส่ง	
การส่งเสริมศักยภาพผู้สูงอายุ	การมีงานทำผู้สูงอายุ	จำนวนผู้สูงอายุที่ขาดแคลนรายได้/ไม่เพียงพอในการเลี้ยงชีพลดลง	จำนวนผู้สูงอายุที่ยังต้องทำงานหารายได้เลี้ยงตนเอง/ครอบครัว (ราย)		ตำบล	พร้อมเผยแพร่	องค์การบริหารส่วนตำบล	จัดส่ง	รอปรับปรุง
การส่งเสริมศักยภาพผู้สูงอายุ	การมีงานทำผู้สูงอายุ	จำนวนผู้สูงอายุที่ขาดแคลนรายได้/ไม่เพียงพอในการเลี้ยงชีพลดลง	จำนวนผู้สูงอายุช่วยเหลือตัวเองไม่ได้ ไม่มีคนดูแล ไม่มีรายได้ และสมควรได้รับความช่วยเหลือ		ตำบล	พร้อมเผยแพร่	องค์การบริหารส่วนตำบล	จัดส่ง	รอปรับปรุง

ตาราง 13 ผังสถิติทางการ “ยกระดับคุณภาพชีวิตของประชาชน” (ต่อ)

ห่วงโซ่คุณค่า (VC)	ปัจจัยแห่งความสำเร็จ (CSF)	ตัวชี้วัด	บัญชีสถิติทางการ	การจัดจำแนก	ระดับการนำเสนอผล	สถานะข้อมูล	หน่วยงาน	การจัดส่งข้อมูลให้ส่วนราชการส่วนกลาง	หมายเหตุ
การส่งเสริมศักยภาพผู้สูงอายุ	การมีงานทำผู้สูงอายุ	จำนวนผู้สูงอายุที่ขาดแคลนรายได้/ไม่เพียงพอในการเลี้ยงชีพลดลง	จำนวนผู้สูงอายุที่ยากจนและมีภาระต้องเลี้ยงดูบุตรหลาน		ตำบล	พร้อมเผยแพร่	องค์การบริหารส่วนตำบล	จัดส่ง	รอปรับปรุง
การส่งเสริมศักยภาพผู้สูงอายุ	การส่งเสริมความรู้พัฒนาศักยภาพเครือข่าย	จำนวนศูนย์การเรียนรู้สำหรับผู้สูงอายุ	จำนวนศูนย์การเรียนรู้สำหรับผู้สูงอายุ (ศูนย์)		จังหวัด	พร้อมเผยแพร่	สำนักงานพัฒนาสังคมและความมั่นคงของมนุษย์จังหวัด	จัดส่ง	
การส่งเสริมศักยภาพผู้สูงอายุ	การส่งเสริมความรู้พัฒนาศักยภาพเครือข่าย	ผู้สูงอายุเข้าถึงบริการสุขภาพได้อย่างทั่วถึง	จำนวนสถานพยาบาลจำแนกตามขนาดและพื้นที่ (แห่ง)		จังหวัด	พร้อมเผยแพร่	สำนักงานสาธารณสุขจังหวัด	จัดส่ง	
การส่งเสริมศักยภาพผู้สูงอายุ	การส่งเสริมความรู้พัฒนาศักยภาพเครือข่าย	ผู้สูงอายุเข้าถึงบริการสุขภาพได้อย่างทั่วถึง	จำนวนแพทย์ พยาบาลและบุคลากรทางการแพทย์ต่อจำนวนผู้ป่วยจำแนกตามสถานพยาบาล (ราย)		จังหวัด	พร้อมเผยแพร่	สำนักงานสาธารณสุขจังหวัด	จัดส่ง	

ตาราง 13 ผังสถิติทางการ “ยกระดับคุณภาพชีวิตของประชาชน” (ต่อ)

ห่วงโซ่คุณค่า (VC)	ปัจจัยแห่งความสำเร็จ (CSF)	ตัวชี้วัด	บัญชีสถิติทางการ	การจัดจำแนก	ระดับการนำเสนอผล	สถานะข้อมูล	หน่วยงาน	การจัดส่งข้อมูลให้ส่วนราชการส่วนกลาง	หมายเหตุ
การส่งเสริมศักยภาพผู้สูงอายุ	การส่งเสริมความรู้พัฒนาศักยภาพเครือข่าย	จำนวนสถานพยาบาล/สถานบริการสาธารณะที่มีสิ่งอำนวยความสะดวกไว้บริการผู้สูงอายุ/ผู้พิการ เช่น ช่องทางพิเศษ/ห้องน้ำ/ทางลาดชัน/ที่จอดรถ เป็นต้น	จำนวนสถานพยาบาลที่มีช่องทางพิเศษบริการผู้สูงอายุให้สามารถเข้าถึงซึ่งบริการสุขภาพได้สะดวกรวดเร็ว		จังหวัด	พร้อมเผยแพร่	สำนักงานสาธารณสุขจังหวัด	จัดส่ง	
การส่งเสริมศักยภาพผู้สูงอายุ	การส่งเสริมความรู้พัฒนาศักยภาพเครือข่าย	ร้อยละของผู้สูงอายุที่ได้รับการคัดกรอง/ประเมินสุขภาพทั้งทางร่างกายและจิตใจเพิ่มขึ้น	จำนวนผู้สูงอายุที่ได้รับการคัดกรองสุขภาพทั้งร่างกายและจิตใจ		จังหวัด	พร้อมเผยแพร่	สำนักงานสาธารณสุขจังหวัด	จัดส่ง	
การส่งเสริมศักยภาพผู้สูงอายุ	สภาพแวดล้อมทางกายภาพที่เหมาะสม	จำนวนผู้สูงอายุที่มีที่อยู่อาศัยไม่มั่นคง/สภาพที่อยู่อาศัยไม่เหมาะสมต่อการพักอาศัย	จำนวนผู้สูงอายุที่มีที่อยู่อาศัยไม่มั่นคง/สภาพที่อยู่อาศัยไม่เหมาะสมต่อการพักอาศัย		จังหวัด	เป็นข้อมูลส่วนบุคคล	สำนักงานพัฒนาสังคมและความมั่นคงของมนุษย์จังหวัด	จัดส่ง	

ตาราง 13 ผังสถิติทางการ “ยกระดับคุณภาพชีวิตของประชาชน” (ต่อ)

ห่วงโซ่คุณค่า (VC)	ปัจจัยแห่งความสำเร็จ (CSF)	ตัวชี้วัด	บัญชีสถิติทางการ	การจัดจำแนก	ระดับการนำเสนอผล	สถานะข้อมูล	หน่วยงาน	การจัดส่งข้อมูลให้ส่วนราชการส่วนกลาง	หมายเหตุ
การส่งเสริมศักยภาพผู้สูงอายุ	สภาพแวดล้อมทางกายภาพที่เหมาะสม	ร้อยละของผู้สูงอายุที่ได้รับการเลี้ยงดูและการดูแลจากครอบครัว	จำนวนผู้สูงอายุที่อยู่คนเดียวตามลำพัง/ไม่มีผู้ดูแล/ถูกทอดทิ้ง		จังหวัด	เป็นข้อมูลส่วนบุคคล	สำนักงานพัฒนาสังคมและความมั่นคงของมนุษย์จังหวัด	จัดส่ง	
การส่งเสริมศักยภาพผู้สูงอายุ	สภาพแวดล้อมทางกายภาพที่เหมาะสม	ร้อยละของผู้สูงอายุที่ได้รับการเลี้ยงดูและการดูแลจากครอบครัว	จำนวนครอบครัวที่มีผู้สูงอายุอยู่ตามลำพังกับคู่สมรส		ตำบล	พร้อมเผยแพร่	องค์การบริหารส่วนตำบล	จัดส่ง	รอปรับปรุง
การส่งเสริมศักยภาพผู้สูงอายุ	สภาพแวดล้อมทางกายภาพที่เหมาะสม	ร้อยละของผู้สูงอายุที่ได้รับการเลี้ยงดูและการดูแลจากครอบครัว	จำนวนครอบครัวที่มีเฉพาะผู้สูงอายุอาศัยอยู่กับเด็ก		ตำบล	พร้อมเผยแพร่	องค์การบริหารส่วนตำบล	จัดส่ง	รอปรับปรุง
การส่งเสริมศักยภาพผู้สูงอายุ	สภาพแวดล้อมทางกายภาพที่เหมาะสม	ร้อยละของผู้สูงอายุที่ได้รับการเลี้ยงดูและการดูแลจากครอบครัว	จำนวนผู้สูงอายุอยู่กับครอบครัวยากจน/ยากลำบาก		จังหวัด	ข้อมูลส่วนบุคคล	สำนักงานพัฒนาสังคมและความมั่นคงของมนุษย์จังหวัด	จัดส่ง	
การส่งเสริมศักยภาพผู้สูงอายุ	สภาพแวดล้อมทางกายภาพที่เหมาะสม	ร้อยละของผู้สูงอายุที่ได้รับการเลี้ยงดูและการดูแลจากครอบครัว	ผู้สูงอายุที่ต้องดูแลบุคคลในครอบครัวที่เป็นเด็ก		จังหวัด	พร้อมเผยแพร่	สำนักงานสาธารณสุขจังหวัด	จัดส่ง	

ตาราง 13 ผังสถิติทางการ “ยกระดับคุณภาพชีวิตของประชาชน” (ต่อ)

ห่วงโซ่คุณค่า (VC)	ปัจจัยแห่งความสำเร็จ (CSF)	ตัวชี้วัด	บัญชีสถิติทางการ	การจัดจำแนก	ระดับการนำเสนอผล	สถานะข้อมูล	หน่วยงาน	การจัดส่งข้อมูลให้ส่วนราชการส่วนกลาง	หมายเหตุ
			ผู้ป่วยเรื้อรัง พิการ และจิตเวช						
การส่งเสริมศักยภาพผู้สูงอายุ	กิจกรรมทางสังคมที่ส่งเสริมการมีส่วนร่วมของผู้สูงอายุ	ร้อยละของผู้สูงอายุที่ต้องการความช่วยเหลือในการดำเนินกิจกรรมประจำวันพื้นฐาน	ร้อยละผู้สูงอายุที่ต้องการความช่วยเหลือในการดำเนินกิจกรรมประจำวันพื้นฐาน		จังหวัด	พร้อมเผยแพร่	สำนักงานสาธารณสุขจังหวัด	จัดส่ง	
การส่งเสริมศักยภาพผู้สูงอายุ	กิจกรรมทางสังคมที่ส่งเสริมการมีส่วนร่วมของผู้สูงอายุ	ร้อยละของผู้สูงอายุมีพฤติกรรมสุขภาพที่พึงประสงค์ที่เพิ่มขึ้น	ร้อยละผู้สูงอายุที่มีพฤติกรรมที่พึงประสงค์		จังหวัด	พร้อมเผยแพร่	สำนักงานสาธารณสุขจังหวัด	จัดส่ง	
การส่งเสริมศักยภาพผู้สูงอายุ	กิจกรรมทางสังคมที่ส่งเสริมการมีส่วนร่วมของผู้สูงอายุ	ร้อยละของผู้สูงอายุมีพฤติกรรมสุขภาพที่พึงประสงค์ที่เพิ่มขึ้น	ร้อยละผู้สูงอายุที่เป็นผู้ป่วยเรื้อรัง ติดเตียง/ติดบ้าน		จังหวัด	พร้อมเผยแพร่	สำนักงานสาธารณสุขจังหวัด	จัดส่ง	
การส่งเสริมศักยภาพผู้สูงอายุ	กิจกรรมทางสังคมที่ส่งเสริมการมีส่วนร่วมของผู้สูงอายุ	ร้อยละของผู้สูงอายุมีพฤติกรรมสุขภาพที่พึงประสงค์ที่เพิ่มขึ้น	จำนวนผู้สูงอายุที่ต้องดำรงชีพด้วยการเร่ร่อนขอทาน				สำนักงานพัฒนาสังคมและความมั่นคงของมนุษย์จังหวัด		ไม่มีข้อมูล



ตาราง 13 ผังสถิติทางการ “ยกระดับคุณภาพชีวิตของประชาชน” (ต่อ)

ห่วงโซ่คุณค่า (VC)	ปัจจัยแห่งความสำเร็จ (CSF)	ตัวชี้วัด	บัญชีสถิติทางการ	การจัดจำแนก	ระดับการนำเสนอผล	สถานะข้อมูล	หน่วยงาน	การจัดส่งข้อมูลให้ส่วนราชการส่วนกลาง	หมายเหตุ
การส่งเสริมศักยภาพผู้สูงอายุ	กิจกรรมทางสังคมที่ส่งเสริมการมีส่วนร่วมของผู้สูงอายุ	ร้อยละของผู้สูงอายุมีพฤติกรรมสุขภาพที่พึงประสงค์ที่เพิ่มขึ้น	ผู้สูงอายุพิการที่ขาดแคลนกายอุปกรณ์		ตำบล	พร้อมเผยแพร่	องค์การบริหารส่วนตำบล	จัดส่ง	รอปรับปรุง
การส่งเสริมศักยภาพผู้สูงอายุ	กิจกรรมทางสังคมที่ส่งเสริมการมีส่วนร่วมของผู้สูงอายุ	ร้อยละของผู้สูงอายุมีพฤติกรรมสุขภาพที่พึงประสงค์ที่เพิ่มขึ้น	จำนวนผู้สูงอายุที่ถูกกระทำความรุนแรงทางร่างกายหรือจิตใจ		จังหวัด	ข้อมูลส่วนบุคคล	สำนักงานพัฒนาสังคมและความมั่นคงของมนุษย์จังหวัด	จัดส่ง	
การส่งเสริมศักยภาพผู้สูงอายุ	ฐานข้อมูลผู้สูงอายุ	ผู้สูงอายุต่อประชากรทั้งจังหวัด	จำนวนประชากรสูงอายุ 60 ปี ขึ้นไป		จังหวัด	พร้อมเผยแพร่	กรมการปกครอง	จัดส่ง	
การส่งเสริมศักยภาพผู้สูงอายุ	ฐานข้อมูลผู้สูงอายุ	ผู้สูงอายุที่ได้รับเบี้ยยังชีพ	จำนวนผู้สูงอายุที่ได้รับเบี้ยยังชีพ	เกณฑ์อายุ	ตำบล	อื่นๆ	สำนักงานส่งเสริมการปกครองส่วนท้องถิ่นจังหวัด	จัดส่ง	
การส่งเสริมศักยภาพผู้สูงอายุ	ฐานข้อมูลผู้สูงอายุ	ผู้สูงอายุที่ได้รับเบี้ยยังชีพ	จำนวนผู้สูงอายุที่ยังไม่ได้ไปแจ้งจดทะเบียนเพื่อรับเบี้ยยังชีพได้ตามกำหนด				สำนักงานส่งเสริมการปกครองส่วนท้องถิ่นจังหวัด		ไม่มีการจัดเก็บข้อมูล

ตาราง 13 ผังสถิติทางการ “ยกระดับคุณภาพชีวิตของประชาชน” (ต่อ)

ห่วงโซ่คุณค่า (VC)	ปัจจัยแห่งความสำเร็จ (CSF)	ตัวชี้วัด	บัญชีสถิติทางการ	การจัดจำแนก	ระดับการนำเสนอผล	สถานะข้อมูล	หน่วยงาน	การจัดส่งข้อมูลให้ส่วนราชการส่วนกลาง	หมายเหตุ
การส่งเสริมศักยภาพผู้สูงอายุ	ฐานข้อมูลผู้สูงอายุ	ผู้สูงอายุที่ได้รับเบี้ยยังชีพ	จำนวนผู้สูงอายุที่ไม่มีชื่อในทะเบียนบ้าน/ไม่มีบัตรประชาชน				สำนักงานส่งเสริมการปกครองส่วนท้องถิ่นจังหวัด		ไม่มีการจัดเก็บข้อมูล
การส่งเสริมศักยภาพผู้สูงอายุ	ฐานข้อมูลผู้สูงอายุ	ผู้สูงอายุที่ได้รับเบี้ยยังชีพคนพิการ	จำนวนผู้สูงอายุพิการที่จดทะเบียน				สำนักงานส่งเสริมการปกครองส่วนท้องถิ่นจังหวัด		ไม่มีการจัดเก็บข้อมูล
การส่งเสริมศักยภาพผู้สูงอายุ	ฐานข้อมูลผู้สูงอายุ	ผู้สูงอายุที่ได้รับเบี้ยยังชีพคนพิการ	จำนวนผู้สูงอายุที่ได้รับเบี้ยยังชีพคนพิการ	ตำบล	ตำบล	อื่นๆ	สำนักงานส่งเสริมการปกครองส่วนท้องถิ่นจังหวัด	จัดส่ง	
การส่งเสริมศักยภาพผู้สูงอายุ	ฐานข้อมูลผู้สูงอายุ	ผู้สูงอายุที่อยู่ในภาวะทุพพลภาพที่ได้รับการเยี่ยมบ้านอย่างน้อยเดือนละ 1 ครั้ง	จำนวนผู้สูงอายุที่อยู่ในภาวะทุพพลภาพที่ได้รับการเยี่ยมบ้านอย่างน้อยเดือนละ 1 ครั้ง		จังหวัด	พร้อมเผยแพร่	สำนักงานสาธารณสุขจังหวัด	จัดส่ง	

ตาราง 13 ผังสถิติทางการ “ยกระดับคุณภาพชีวิตของประชาชน” (ต่อ)

ห่วงโซ่คุณค่า (VC)	ปัจจัยแห่งความสำเร็จ (CSF)	ตัวชี้วัด	บัญชีสถิติทางการ	การจัดจำแนก	ระดับการนำเสนอผล	สถานะข้อมูล	หน่วยงาน	การจัดส่งข้อมูลให้ส่วนราชการส่วนกลาง	หมายเหตุ
การส่งเสริมศักยภาพผู้สูงอายุ	ฐานข้อมูลผู้สูงอายุ	ผู้สูงอายุที่ได้รับการตรวจสุขภาพประจำปี	สัดส่วนผู้สูงอายุที่ได้รับการตรวจสุขภาพประจำปี		จังหวัด	พร้อมเผยแพร่	สำนักงานสาธารณสุขจังหวัด	จัดส่ง	
การสร้างความรู้รอบรู้ด้านสุขภาวะ และการป้องกัน และควบคุมปัจจัยเสี่ยงที่คุกคามสุขภาพ	การตระหนักถึงความสำคัญของการมีสุขภาวะที่ดี	อัตราการเพิ่มของการเจ็บป่วย	จำนวนผู้ป่วยนอก		จังหวัด	พร้อมเผยแพร่	สำนักงานสาธารณสุขจังหวัด	จัดส่ง	
การสร้างความรู้รอบรู้ด้านสุขภาวะ และการป้องกัน และควบคุมปัจจัยเสี่ยงที่คุกคามสุขภาพ	การตระหนักถึงความสำคัญของการมีสุขภาวะที่ดี	อัตราการเพิ่มของการเจ็บป่วย	จำนวนการตาย จำแนกตามสาเหตุโรคหัวใจ และหลอดเลือด		จังหวัด	พร้อมเผยแพร่	สำนักงานสาธารณสุขจังหวัด	จัดส่ง	
การสร้างความรู้รอบรู้ด้านสุขภาวะ และการป้องกัน และควบคุมปัจจัยเสี่ยงที่คุกคามสุขภาพ	การตระหนักถึงความสำคัญของการมีสุขภาวะที่ดี	อัตราการเพิ่มของการเจ็บป่วย	จำนวนการตาย จำแนกตามสาเหตุอุบัติเหตุทางถนน		จังหวัด	พร้อมเผยแพร่	สำนักงานสาธารณสุขจังหวัด	จัดส่ง	

ตาราง 13 ผังสถิติทางการ “ยกระดับคุณภาพชีวิตของประชาชน” (ต่อ)

ห่วงโซ่คุณค่า (VC)	ปัจจัยแห่งความสำเร็จ (CSF)	ตัวชี้วัด	บัญชีสถิติทางการ	การจัดจำแนก	ระดับการนำเสนอผล	สถานะข้อมูล	หน่วยงาน	การจัดส่งข้อมูลให้ส่วนราชการส่วนกลาง	หมายเหตุ
การสร้างความรู้ด้านสุขภาวะ และการป้องกัน และควบคุมปัจจัยเสี่ยงที่คุกคามสุขภาพ	การตระหนักถึงความสำคัญของการมีสุขภาวะที่ดี	อัตราการเพิ่มของการเจ็บป่วย	จำนวนการตาย จำแนกตามสาเหตุรุนแรงทุกชนิด		จังหวัด	พร้อมเผยแพร่	สำนักงานสาธารณสุขจังหวัด	จัดส่ง	
การสร้างความรู้ด้านสุขภาวะ และการป้องกัน และควบคุมปัจจัยเสี่ยงที่คุกคามสุขภาพ	การตระหนักถึงความสำคัญของการมีสุขภาวะที่ดี	อัตราการเพิ่มของการเจ็บป่วย	จำนวนการตาย จำแนกตามสาเหตุความดันเลือดสูง และโรคหลอดเลือดในสมอง		จังหวัด	พร้อมเผยแพร่	สำนักงานสาธารณสุขจังหวัด	จัดส่ง	
การสร้างความรู้ด้านสุขภาวะ และการป้องกัน และควบคุมปัจจัยเสี่ยงที่คุกคามสุขภาพ	การตระหนักถึงความสำคัญของการมีสุขภาวะที่ดี	อัตราการเพิ่มของการเจ็บป่วย	จำนวนการตาย จำแนกตามสาเหตุการบาดเจ็บจากการฆ่าตัวตาย ถูกฆ่าตาย และอื่นๆ		จังหวัด	พร้อมเผยแพร่	สำนักงานสาธารณสุขจังหวัด	จัดส่ง	
การสร้างความรู้ด้านสุขภาวะ และการป้องกัน และควบคุมปัจจัยเสี่ยงที่คุกคามสุขภาพ	การตระหนักถึงความสำคัญของการมีสุขภาวะที่ดี	อัตราการเพิ่มของการเจ็บป่วย	จำนวนการตาย จำแนกตามสาเหตุโรคเกี่ยวกับตับและตับอ่อน		จังหวัด	พร้อมเผยแพร่	สำนักงานสาธารณสุขจังหวัด	จัดส่ง	

ตาราง 13 ผังสถิติทางการ “ยกระดับคุณภาพชีวิตของประชาชน” (ต่อ)

ห่วงโซ่คุณค่า (VC)	ปัจจัยแห่งความสำเร็จ (CSF)	ตัวชี้วัด	บัญชีสถิติทางการ	การจัดจำแนก	ระดับการนำเสนอผล	สถานะข้อมูล	หน่วยงาน	การจัดส่งข้อมูลให้ส่วนราชการส่วนกลาง	หมายเหตุ
การสร้างความรู้ด้านสุขภาวะ และการป้องกัน และควบคุมปัจจัยเสี่ยงที่คุกคามสุขภาพ	การตระหนักถึงความสำคัญของการมีสุขภาวะที่ดี	อัตราการเพิ่มของการเจ็บป่วย	จำนวนการตาย จำแนกตามสาเหตุ ปอดอุดกั้นเรื้อรัง		จังหวัด	พร้อมเผยแพร่	สำนักงานสาธารณสุขจังหวัด	จัดส่ง	
การสร้างความรู้ด้านสุขภาวะ และการป้องกัน และควบคุมปัจจัยเสี่ยงที่คุกคามสุขภาพ	การตระหนักถึงความสำคัญของการมีสุขภาวะที่ดี	อัตราการเพิ่มของการเจ็บป่วย	จำนวนการป่วย จำแนกตามสาเหตุ วัณโรคทุกชนิด		จังหวัด	พร้อมเผยแพร่	สำนักงานสาธารณสุขจังหวัด	จัดส่ง	
การสร้างความรู้ด้านสุขภาวะ และการป้องกัน และควบคุมปัจจัยเสี่ยงที่คุกคามสุขภาพ	การตระหนักถึงความสำคัญของการมีสุขภาวะที่ดี	อัตราการเพิ่มของการเจ็บป่วย	จำนวนผู้ป่วย จำแนกตามสาเหตุ ไข้เลือดออก		จังหวัด	พร้อมเผยแพร่	สำนักงานสาธารณสุขจังหวัด	จัดส่ง	
การสร้างความรู้ด้านสุขภาวะ และการป้องกัน และควบคุมปัจจัยเสี่ยงที่คุกคามสุขภาพ	การตระหนักถึงความสำคัญของการมีสุขภาวะที่ดี	อัตราการเพิ่มของการเจ็บป่วย	จำนวนผู้ป่วยโรคเบาหวาน		จังหวัด	พร้อมเผยแพร่	สำนักงานสาธารณสุขจังหวัด	จัดส่ง	

ตาราง 13 ผังสถิติทางการ “ยกระดับคุณภาพชีวิตของประชาชน” (ต่อ)

ห่วงโซ่คุณค่า (VC)	ปัจจัยแห่งความสำเร็จ (CSF)	ตัวชี้วัด	บัญชีสถิติทางการ	การจัดจำแนก	ระดับการนำเสนอผล	สถานะข้อมูล	หน่วยงาน	การจัดส่งข้อมูลให้ส่วนราชการส่วนกลาง	หมายเหตุ
การสร้างความรู้ด้านสุขภาวะ และการป้องกัน และควบคุมปัจจัยเสี่ยงที่คุกคามสุขภาวะ	การตระหนักถึงความสำคัญของการมีสุขภาวะที่ดี	อัตราการเพิ่มของการเจ็บป่วย	รายงานสุขภาพทั้งหมด		จังหวัด	อื่นๆ ไม่สามารถระบุรายการที่ถูกต้องได้	สำนักงานสาธารณสุขจังหวัด	จัดส่ง	
การสร้างความรู้ด้านสุขภาวะ และการป้องกัน และควบคุมปัจจัยเสี่ยงที่คุกคามสุขภาวะ	การตระหนักถึงความสำคัญของการมีสุขภาวะที่ดี	อัตราการเพิ่มของการเจ็บป่วย	ร้อยละของประชากรอายุ 15 -75 ปีที่มีภาวะน้ำหนักเกิน		จังหวัด	พร้อมเผยแพร่	สำนักงานสาธารณสุขจังหวัด	จัดส่ง	

### 3.4 ประเด็นการพัฒนาที่ 4 : อนุรักษ์และใช้ประโยชน์ทรัพยากรธรรมชาติและสิ่งแวดล้อมอย่างสมดุล

#### วัตถุประสงค์

1. อนุรักษ์ คุ่มครอง พื้นฟู พัฒนาทรัพยากร ธรรมชาติและ ความหลากหลายทางชีวภาพอย่างยั่งยืน
2. เพื่อบริหารจัดการคุณภาพสิ่งแวดล้อมให้ได้มาตรฐาน
3. เพิ่มประสิทธิภาพการบริหารจัดการเพื่อลดความเสี่ยงจากภัยพิบัติความสูญเสียในชีวิตและทรัพย์สินที่เกิดจากสาธารณภัย
4. เพื่อลดปริมาณการปล่อยก๊าซเรือนกระจกจากครัวเรือน

#### ตัวชี้วัด

1. ร้อยละของพื้นที่ป่าไม้จังหวัดระนอง ที่ได้รับการอนุรักษ์ พื้นฟู
2. ร้อยละของคุณภาพน้ำจากสถานีตรวจวัดอยู่ในดีขึ้น
3. ร้อยละของขยะมูลฝอยได้รับการจัดการอย่างถูกหลักวิชาการ
4. ร้อยละของคุณภาพน้ำในแหล่งน้ำอยู่ในเกณฑ์ดี
5. ร้อยละของพื้นที่เสี่ยงภัยที่ได้รับการจัดตั้งเครือข่ายเฝ้าระวังภัยธรรมชาติ

ในการขับเคลื่อนประเด็นการพัฒนาที่ 4 : อนุรักษ์และใช้ประโยชน์ทรัพยากรธรรมชาติและสิ่งแวดล้อมอย่างสมดุล นั้น เมื่อพิจารณาข้อมูลจังหวัดระนอง ทางสภาพภูมิศาสตร์ ส่วนใหญ่จะเป็นภูเขาสูงชันจากการสำรวจภาพถ่ายทางดาวเทียม พื้นที่ป่าไม้ของจังหวัดระนองเหลืออยู่ประมาณ ๑,๐๗๘,๐๑๓.๑๘ ล้านไร่ และนอกจากทรัพยากรป่าไม้ซึ่งมีพื้นที่มากแล้ว ทรัพยากรทางทะเลและชายฝั่ง ทั้งป่า ชายเลน แนวปะการัง ที่มีส่วนในการกระตุ้นการท่องเที่ยวของจังหวัด ป่าชายเลนของจังหวัดระนองได้รับการยอมรับในระดับนานาชาติภายใต้โครงการมนุษย์และชีวมณฑลขององค์การยูเนสโก (UNESCO Man and the Biosphere : MAB Programmed) ให้เป็น “พื้นที่สงวนชีวมณฑลป่าชายเลนระนอง (Ranong Biosphere Reserve )” โดยมีวัตถุประสงค์เพื่อการอนุรักษ์และใช้ประโยชน์อย่างยั่งยืนของความหลากหลายทางชีวภาพ สำหรับพื้นที่สงวนชีวมณฑลป่าชายเลนระนองอยู่ในความดูแลของศูนย์วิจัยและพัฒนาทรัพยากรป่าชายเลนและป่าชายฝั่ง กรมทรัพยากรทางทะเลและชายฝั่ง และเป็นป่าชายเลนแห่งแรกของโลกที่ได้รับการประกาศเป็นพื้นที่สงวนชีวมณฑล มีพื้นที่ ๓๐๓.๐๙ ตารางกิโลเมตร (๑๘๙,๔๓๑ ไร่) นอกจากนี้จังหวัดระนองยังเป็นแหล่งที่พบพลับพลึงธาร ซึ่งเป็นพืชที่พบได้เฉพาะในประเทศไทย และพบได้เฉพาะในเขตจังหวัดระนอง ได้แก่ คลองนาคา คลองกะเปอร์ และจังหวัดพังงา ได้แก่ คลองห้วยทรัพย์ คลองบางบ่อ คลองบางปง เป็นต้น โดยในปัจจุบันพบว่าพลับพลึงธารมีปริมาณลดลงเป็นจำนวนมากถึงร้อยละ ๗๐ เนื่องจากการทำลายถิ่นอาศัยทั้งทางตรงและทางอ้อม ได้แก่ การขุดลอกลำคลอง การเก็บหัวจำหน่าย ดังนั้นจึงมีความจำเป็นเร่งด่วนที่จะต้องมีการอนุรักษ์

พลับพลึงธารไว้ จึงได้จัดทำห่วงโซ่คุณค่า (Value Chain) ที่สอดคล้องกับแผนพัฒนาสถิติจังหวัดระนอง เรื่อง “อนุรักษ์และใช้ประโยชน์ทรัพยากรธรรมชาติและสิ่งแวดล้อมอย่างสมดุล” และคัดเลือกปัจจัยสู่ความสำเร็จ (Critical Success Factor) พร้อมจัดทำผังสถิติทางการ เรื่อง “อนุรักษ์และใช้ประโยชน์ทรัพยากรธรรมชาติและสิ่งแวดล้อมอย่างสมดุล” ประกอบด้วยรายการข้อมูลสถิติทางการที่สามารถนำไปใช้ในการติดตามและประเมินผลในเรื่องดังกล่าวได้ ซึ่งมีรายละเอียดดังนี้

#### 3.4.1 ห่วงโซ่คุณค่า (Value Chain) ที่สอดคล้องกับแผนพัฒนาจังหวัด

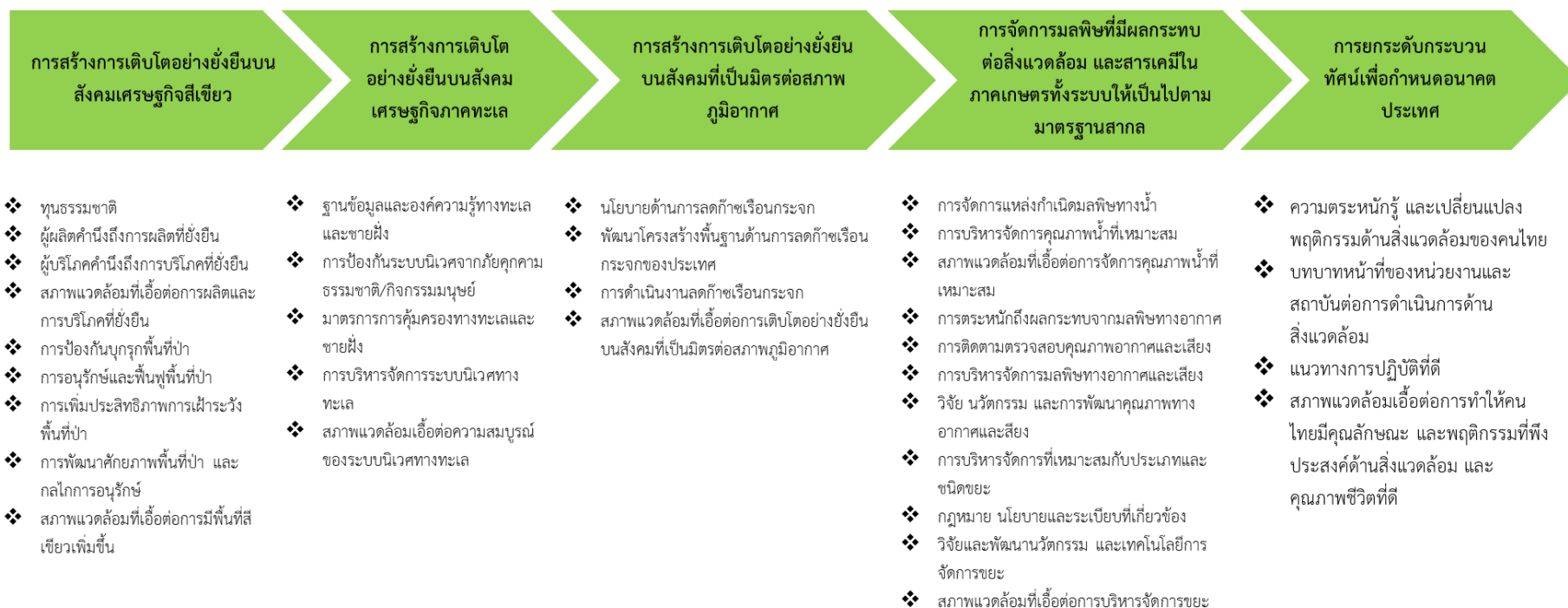
แนวความคิดจัดทำห่วงโซ่คุณค่าที่สอดคล้องกับแผนพัฒนาจังหวัดระนอง “ประเด็นการพัฒนาที่ 4 อนุรักษ์และใช้ประโยชน์ทรัพยากรธรรมชาติและสิ่งแวดล้อมอย่างสมดุล” โดยเริ่มจากการศึกษาห่วงโซ่คุณค่าของประเทศไทย 140 เป้าหมายแผนแม่บทย่อย ภายใต้แผนแม่บทภายใต้ยุทธศาสตร์ชาติ (23 ด้าน) ประเด็น 18 การเติบโตอย่างยั่งยืน

- แผนแม่บทย่อย 18.1 การสร้างการเติบโตอย่างยั่งยืนบนสังคมเศรษฐกิจสีเขียว เป้าหมาย 180102 พื้นที่สีเขียวทุกประเภทเพิ่มขึ้น เป้าหมาย 180201 ความสมบูรณ์ของระบบนิเวศทางทะเลเพิ่มขึ้น
- แผนแม่บทย่อย 18.4 การจัดการมลพิษที่มีผลกระทบต่อสิ่งแวดล้อม และสารเคมีในภาคเกษตรทั้งระบบให้เป็นไปตามมาตรฐานสากล เป้าหมาย 180401 คุณภาพของน้ำในแหล่งน้ำผิวดิน แหล่งน้ำใต้ดิน และแหล่งน้ำทะเลมีคุณภาพเหมาะสมกับประเภทการใช้ประโยชน์ เป้าหมาย 180403 การจัดการขยะมูลฝอย มูลฝอยติดเชื้อของเสียอันตราย สารเคมีในภาคการเกษตรและอุตสาหกรรมมีประสิทธิภาพมากขึ้น

จากนั้นดำเนินการจัดทำห่วงโซ่คุณค่า (Value Chain) การเติบโตอย่างยั่งยืน ดังภาพ 17 และห่วงโซ่คุณค่า (Value Chain) ที่สอดคล้องกับแผนพัฒนาจังหวัดระนอง เรื่อง “4 อนุรักษ์และใช้ประโยชน์ทรัพยากรธรรมชาติและสิ่งแวดล้อมอย่างสมดุล” ได้ดังภาพ 18

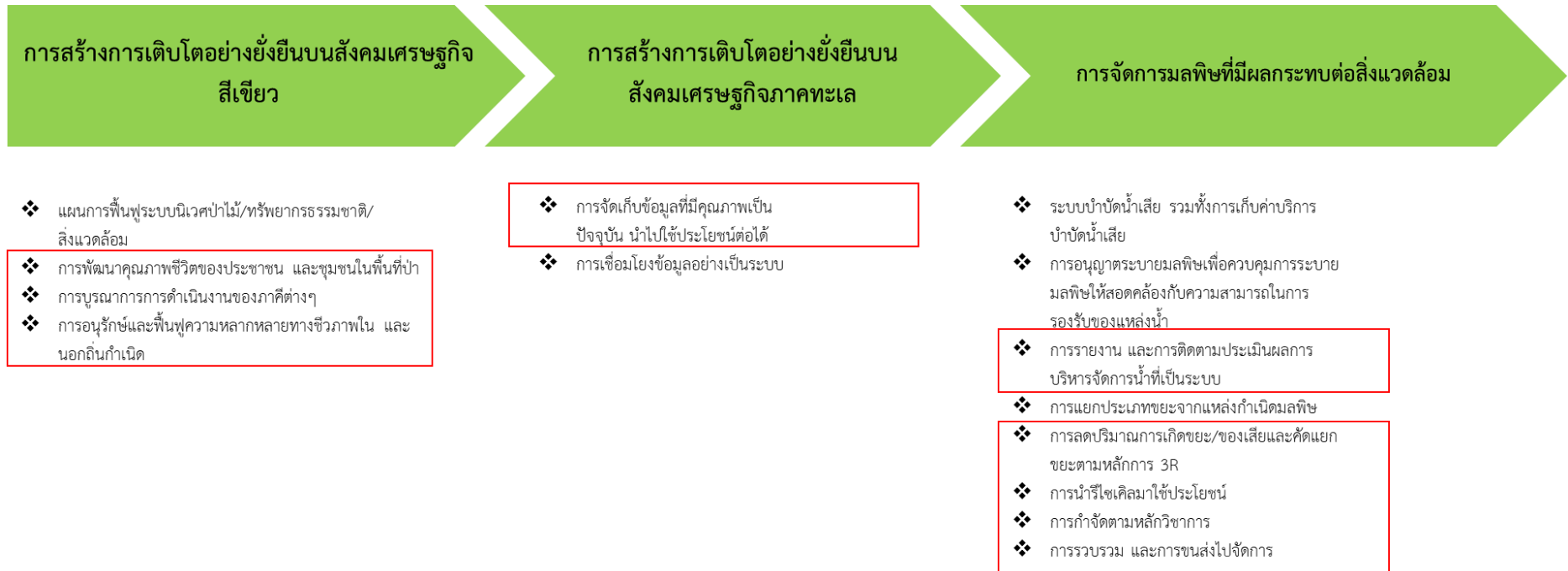


## ห่วงโซ่คุณค่า (Value Chain) “การเติบโตอย่างยั่งยืน”



ภาพ 17 ห่วงโซ่คุณค่า (Value Chain) “การเติบโตอย่างยั่งยืน”

## ห่วงโซ่คุณค่า (Value Chain) “อนุรักษ์และใช้ประโยชน์ทรัพยากรธรรมชาติและสิ่งแวดล้อมอย่างสมดุล” ของจังหวัดระนอง



ภาพ 18 ห่วงโซ่คุณค่า (Value Chain) “อนุรักษ์และใช้ประโยชน์ทรัพยากรธรรมชาติและสิ่งแวดล้อมอย่างสมดุล”

### 3.4.2 ผังสถิติทางการ

การจัดทำผังสถิติทางการประเด็นการพัฒนาที่ 4: อนุรักษ์และใช้ประโยชน์ทรัพยากรธรรมชาติและสิ่งแวดล้อมอย่างสมดุล (ประเด็นการพัฒนาที่ 4) ที่สอดคล้องกับห่วงโซ่คุณค่า (Value Chain) ที่สอดคล้องกับแผนพัฒนาจังหวัดระนองแล้ว จะต้องมีการคัดเลือกปัจจัยสู่ความสำเร็จ (Critical Success Factor) ที่มีความสำคัญในการบริหารงานในจังหวัด จากนั้นจัดทำผังสถิติทางการ “อนุรักษ์และใช้ประโยชน์ทรัพยากรธรรมชาติและสิ่งแวดล้อมอย่างสมดุล” โดยศึกษายุทธศาสตร์ กลยุทธ์ แนวทางการพัฒนาตลอดจนตัวชี้วัดภายใต้แผนระดับ 3 ที่สอดคล้องกับปัจจัยสู่ความสำเร็จ (Critical Success Factor) พร้อมทั้งกำหนดรายการข้อมูลสถิติที่สำคัญ และจำเป็น จึงสามารถสรุปผังสถิติทางการ “อนุรักษ์และใช้ประโยชน์ทรัพยากรธรรมชาติและสิ่งแวดล้อมอย่างสมดุล” ดังตาราง 14

ตาราง 14 ผังสถิติทางการ “อนุรักษ์และใช้ประโยชน์ทรัพยากรธรรมชาติและสิ่งแวดล้อมอย่างสมดุล”

ห่วงโซ่คุณค่า (VC)	ปัจจัยแห่งความสำเร็จ (CSF)	ตัวชี้วัด	บัญชีสถิติทางการ	การจัดจำแนก	ระดับการนำเสนอผล	สถานะข้อมูล	หน่วยงาน	การจัดส่งข้อมูลให้ส่วนราชการส่วนกลาง	หมายเหตุ
การสร้างการเติบโตอย่างยั่งยืนบนสังคมเศรษฐกิจสีเขียว	การพัฒนาคุณภาพชีวิตของประชาชนและชุมชนในพื้นที่ป่า	กิจกรรมการให้ความรู้และความเข้าใจในการอนุรักษ์ทรัพยากรธรรมชาติและสิ่งแวดล้อม	จำนวนกิจกรรมการให้ความรู้และความเข้าใจในการอนุรักษ์ทรัพยากรธรรมชาติและสิ่งแวดล้อม		จังหวัด	พร้อมเผยแพร่	สำนักงานทรัพยากรธรรมชาติและสิ่งแวดล้อมจังหวัดระนอง	ไม่ได้จัดส่ง	
การสร้างการเติบโตอย่างยั่งยืนบนสังคมเศรษฐกิจสีเขียว	การพัฒนาคุณภาพชีวิตของประชาชนและชุมชนในพื้นที่ป่า	กิจกรรมการให้ความรู้และความเข้าใจในการอนุรักษ์ทรัพยากรธรรมชาติและสิ่งแวดล้อม	จำนวนผู้เข้าร่วมกิจกรรมการให้ความรู้และความเข้าใจในการอนุรักษ์ทรัพยากรธรรมชาติและสิ่งแวดล้อม		จังหวัด	พร้อมเผยแพร่	สำนักงานทรัพยากรธรรมชาติและสิ่งแวดล้อมจังหวัดระนอง	ไม่ได้จัดส่ง	
การสร้างการเติบโตอย่างยั่งยืนบนสังคมเศรษฐกิจสีเขียว	การบูรณาการการดำเนินงานของภาคีต่างๆ	เครือข่ายชุมชนเพื่อสร้างความร่วมมือในการบริหารจัดการขยะ	จำนวนเครือข่ายชุมชนเพื่อสร้างความร่วมมือในการบริหารจัดการขยะ	หมู่บ้าน	ตำบล	พร้อมเผยแพร่	เทศบาล	จัดส่ง	
การสร้างการเติบโตอย่างยั่งยืนบนสังคมเศรษฐกิจสีเขียว	การบูรณาการการดำเนินงานของภาคีต่างๆ	เครือข่ายชุมชนเพื่อสร้างความร่วมมือในการบริหารจัดการขยะ	จำนวนสมาชิกของเครือข่ายชุมชนเพื่อสร้างความร่วมมือในการบริหารจัดการขยะ	หมู่บ้าน	ตำบล	พร้อมเผยแพร่	เทศบาล	จัดส่ง	

ตาราง 14 ผังสถิติทางการ “อนุรักษ์และใช้ประโยชน์ทรัพยากรธรรมชาติและสิ่งแวดล้อมอย่างสมดุล” (ต่อ)

ห่วงโซ่คุณค่า (VC)	ปัจจัยแห่ง ความสำเร็จ (CSF)	ตัวชี้วัด	บัญชีสถิติทางการ	การจัด จำแนก	ระดับการ นำเสนอผล	สถานะ ข้อมูล	หน่วยงาน	การจัดส่ง ข้อมูลให้ส่วน ราชการ ส่วนกลาง	หมายเหตุ
การสร้างการ เติบโตอย่างยั่งยืน บนสังคม เศรษฐกิจสีเขียว	การบูรณาการการ ดำเนินงานของภาคี ต่างๆ	เครือข่ายชุมชนเพื่อสร้างความ ร่วมมือในการบริหารจัดการ ขยะ	ความถี่ในการประชุม หน่วยงานที่เกี่ยวข้อง		ตำบล	พร้อม เผยแพร่	เทศบาล	จัดส่ง	
การสร้างการ เติบโตอย่างยั่งยืน บนสังคม เศรษฐกิจสีเขียว	การบูรณาการการ ดำเนินงานของภาคี ต่างๆ	แผนการบูรณาการการจัด บริหารการขยะร่วมกันกับ พื้นที่ใกล้เคียง	แผนการ/โครงการบริหาร จัดการขยะและของเสีย อันตรายของจังหวัด		จังหวัด	พร้อม เผยแพร่	สำนักงาน ทรัพยากรธรรมชาติและสิ่งแวดล้อม จังหวัดระนอง	จัดส่ง	
การสร้างการ เติบโตอย่างยั่งยืน บนสังคม เศรษฐกิจสีเขียว	การอนุรักษ์และ ฟื้นฟูความ หลากหลายทาง ชีวภาพใน และนอก ถิ่นกำเนิด	การจัดการอนุรักษ์ ฟื้นฟู ทรัพยากรธรรมชาติ และ สิ่งแวดล้อมอย่างยั่งยืนของ จังหวัด	จำนวนตำบลที่มีประปา หมู่บ้านครบทุกหมู่บ้าน		ตำบล	พร้อม เผยแพร่	สำนักงานพัฒนา ชุมชนจังหวัด ระนอง	จัดส่ง	รอปรับปรุง

ตาราง 14 ผังสถิติทางการ “อนุรักษ์และใช้ประโยชน์ทรัพยากรธรรมชาติและสิ่งแวดล้อมอย่างสมดุล” (ต่อ)

ห่วงโซ่คุณค่า (VC)	ปัจจัยแห่งความสำเร็จ (CSF)	ตัวชี้วัด	บัญชีสถิติทางการ	การจัดจำแนก	ระดับการนำเสนอผล	สถานะข้อมูล	หน่วยงาน	การจัดส่งข้อมูลให้ส่วนราชการส่วนกลาง	หมายเหตุ
การสร้างการเติบโตอย่างยั่งยืนบนสังคมเศรษฐกิจสีเขียว	การอนุรักษ์และฟื้นฟูความหลากหลายทางชีวภาพใน และนอกถิ่นกำเนิด	การจัดการอนุรักษ์ ฟื้นฟูทรัพยากรธรรมชาติ และสิ่งแวดล้อมอย่างยั่งยืนของจังหวัด	ปริมาณน้ำที่เก็บเฉลี่ยทั้งปี		จังหวัด	พร้อมเผยแพร่	โครงการชลประทานจังหวัดระนอง	จัดส่ง	รอปรับปรุง
การสร้างการเติบโตอย่างยั่งยืนบนสังคมเศรษฐกิจสีเขียว	การอนุรักษ์และฟื้นฟูความหลากหลายทางชีวภาพใน และนอกถิ่นกำเนิด	การจัดการอนุรักษ์ ฟื้นฟูทรัพยากรธรรมชาติ และสิ่งแวดล้อมอย่างยั่งยืนของจังหวัด	จำนวนแหล่งน้ำ		จังหวัด	พร้อมเผยแพร่	โครงการชลประทานจังหวัดระนอง	จัดส่ง	รอปรับปรุง
การสร้างการเติบโตอย่างยั่งยืนบนสังคมเศรษฐกิจภาคทะเล	การจัดเก็บข้อมูลที่มีคุณภาพเป็นปัจจุบันนำไปใช้ประโยชน์ต่อได้	ดัชนีคุณภาพน้ำทะเล	ดัชนีคุณภาพน้ำทะเลของจังหวัด		จังหวัด	พร้อมเผยแพร่	สำนักงานทรัพยากรธรรมชาติและสิ่งแวดล้อมจังหวัดระนอง	ไม่ได้จัดส่ง	

ตาราง 14 ผังสถิติทางการ “อนุรักษ์และใช้ประโยชน์ทรัพยากรธรรมชาติและสิ่งแวดล้อมอย่างสมดุล” (ต่อ)

ห่วงโซ่คุณค่า (VC)	ปัจจัยแห่งความสำเร็จ (CSF)	ตัวชี้วัด	บัญชีสถิติทางการ	การจัดจำแนก	ระดับการนำเสนอผล	สถานะข้อมูล	หน่วยงาน	การจัดส่งข้อมูลให้ส่วนราชการส่วนกลาง	หมายเหตุ
การจัดการมลพิษที่มีผลกระทบต่อสิ่งแวดล้อม	การรายงาน และติดตามประเมินผล การบริหารจัดการน้ำที่เป็นระบบ	ดัชนีคุณภาพแหล่งน้ำ	ดัชนีคุณภาพแหล่งน้ำผิวดินของจังหวัด		จังหวัด	พร้อมเผยแพร่	สำนักงานทรัพยากรธรรมชาติและสิ่งแวดล้อมจังหวัดระนอง	ไม่ได้จัดส่ง	
การจัดการมลพิษที่มีผลกระทบต่อสิ่งแวดล้อม	การลดปริมาณการเกิดขยะ / ของเสีย และคัดแยกขยะตามหลักการ 3R	ประสิทธิภาพการบริหารจัดการขยะที่ดีขึ้น	ปริมาณขยะที่เกิดขึ้น (ตัน/วัน)		จังหวัด	พร้อมเผยแพร่	สำนักงานทรัพยากรธรรมชาติและสิ่งแวดล้อมจังหวัดระนอง	จัดส่ง	
การจัดการมลพิษที่มีผลกระทบต่อสิ่งแวดล้อม	การกำจัดการตามหลักวิชาการ	ประสิทธิภาพการบริหารจัดการขยะที่ดีขึ้น	ปริมาณขยะที่ถูกกำจัดถูกต้อง (ตัน/ปี)		จังหวัด	พร้อมเผยแพร่	สำนักงานทรัพยากรธรรมชาติและสิ่งแวดล้อมจังหวัดระนอง	จัดส่ง	
การจัดการมลพิษที่มีผลกระทบต่อสิ่งแวดล้อม	การกำจัดการตามหลักวิชาการ	ประสิทธิภาพการบริหารจัดการขยะที่ดีขึ้น	ปริมาณขยะที่กำจัดไม่ถูกต้อง (ตัน/ปี)		จังหวัด	พร้อมเผยแพร่	สำนักงานทรัพยากรธรรมชาติและสิ่งแวดล้อมจังหวัดระนอง	จัดส่ง	

ตาราง 14 ผังสถิติทางการ “อนุรักษ์และใช้ประโยชน์ทรัพยากรธรรมชาติและสิ่งแวดล้อมอย่างสมดุล” (ต่อ)

ห่วงโซ่คุณค่า (VC)	ปัจจัยแห่งความสำเร็จ (CSF)	ตัวชี้วัด	บัญชีสถิติทางการ	การจัดจำแนก	ระดับการนำเสนอผล	สถานะข้อมูล	หน่วยงาน	การจัดส่งข้อมูลให้ส่วนราชการส่วนกลาง	หมายเหตุ
การจัดการมลพิษที่มีผลกระทบต่อสิ่งแวดล้อม	การรวบรวมและขนส่งไปกำจัด	ประสิทธิภาพการบริหารจัดการขยะที่ดีขึ้น	ปริมาณขยะที่มีการเก็บขนไปกำจัด (ตัน/ปี)		จังหวัด	พร้อมเผยแพร่	สำนักงานทรัพยากรธรรมชาติและสิ่งแวดล้อมจังหวัดระนอง	จัดส่ง	
การจัดการมลพิษที่มีผลกระทบต่อสิ่งแวดล้อม	การลดปริมาณการเกิดขยะ /ของเสีย และคัดแยกขยะตามหลักการ 3R	ประสิทธิภาพการบริหารจัดการขยะที่ดีขึ้น	จำนวนปัญหา/คดีที่เกี่ยวข้องกับปัญหาขยะ/ปัญหามลพิษ (เรื่อง)		จังหวัด	พร้อมเผยแพร่	สำนักงานทรัพยากรธรรมชาติและสิ่งแวดล้อมจังหวัดระนอง	ไม่ได้จัดส่ง	
การจัดการมลพิษที่มีผลกระทบต่อสิ่งแวดล้อม	การลดปริมาณการเกิดขยะ /ของเสีย และคัดแยกขยะตามหลักการ 3R	ประสิทธิภาพการบริหารจัดการขยะที่ดีขึ้น	ปริมาณการกำจัดขยะต่อวัน		จังหวัด	พร้อมเผยแพร่	สำนักงานทรัพยากรธรรมชาติและสิ่งแวดล้อมจังหวัดระนอง	จัดส่ง	
การจัดการมลพิษที่มีผลกระทบต่อสิ่งแวดล้อม	การลดปริมาณการเกิดขยะ /ของเสีย และคัดแยกขยะตามหลักการ 3R	ประสิทธิภาพการบริหารจัดการขยะที่ดีขึ้น	ปริมาณการกำจัดขยะ (เที่ยว/วัน)		ตำบล	พร้อมเผยแพร่	เทศบาล	จัดส่ง	



ตาราง 14 ผังสถิติทางการ “อนุรักษ์และใช้ประโยชน์ทรัพยากรธรรมชาติและสิ่งแวดล้อมอย่างสมดุล” (ต่อ)

ห่วงโซ่คุณค่า (VC)	ปัจจัยแห่งความสำเร็จ (CSF)	ตัวชี้วัด	บัญชีสถิติทางการ	การจัดจำแนก	ระดับการนำเสนอผล	สถานะข้อมูล	หน่วยงาน	การจัดส่งข้อมูลให้ส่วนราชการส่วนกลาง	หมายเหตุ
การจัดการมลพิษที่มีผลกระทบต่อสิ่งแวดล้อม	การลดปริมาณการเกิดขยะ / ของเสีย และคัดแยกขยะตามหลักการ 3R	ปัญหา/คดีที่เกี่ยวข้องกับปัญหาขยะ/ปัญหามลพิษลดลง	จำนวนปัญหา/คดีที่เกี่ยวข้องกับปัญหาขยะ/ปัญหามลพิษลดลง		จังหวัด	พร้อมเผยแพร่	ศูนย์ดำรงธรรมจังหวัดระนอง	ไม่ได้จัดส่ง	
การจัดการมลพิษที่มีผลกระทบต่อสิ่งแวดล้อม	การลดปริมาณการเกิดขยะ / ของเสีย และคัดแยกขยะตามหลักการ 3R	ปัญหา/คดีที่เกี่ยวข้องกับปัญหาขยะ/ปัญหามลพิษลดลง	ร้อยละที่ลดลงของข้อร้องเรียนด้านปัญหามลพิษ/ปัญหาขยะ		จังหวัด	พร้อมเผยแพร่	ศูนย์ดำรงธรรมจังหวัดระนอง	ไม่ได้จัดส่ง	
การจัดการมลพิษที่มีผลกระทบต่อสิ่งแวดล้อม	การรวบรวม และการขนส่งไปจัดการ	แหล่งจัดเก็บ/กำจัดขยะได้รับการพัฒนา	สถานที่กำจัดขยะมูลฝอยในพื้นที่จังหวัดระนอง		จังหวัด	พร้อมเผยแพร่	สำนักงานทรัพยากรธรรมชาติและสิ่งแวดล้อมจังหวัดระนอง	จัดส่ง	
การจัดการมลพิษที่มีผลกระทบต่อสิ่งแวดล้อม	การรวบรวม และการขนส่งไปจัดการ	แหล่งจัดเก็บ/กำจัดขยะได้รับการพัฒนา	จำนวน อปท. ที่มีการให้บริการจัดเก็บขยะมูลฝอย		จังหวัด	พร้อมเผยแพร่	สำนักงานทรัพยากรธรรมชาติและสิ่งแวดล้อมจังหวัดระนอง	จัดส่ง	

ตาราง 14 ปัจจัยความสำเร็จ “อนุรักษ์และใช้ประโยชน์ทรัพยากรธรรมชาติและสิ่งแวดล้อมอย่างสมดุล” (ต่อ)

ห่วงโซ่คุณค่า (VC)	ปัจจัยแห่งความสำเร็จ (CSF)	ตัวชี้วัด	บัญชีสถิติทางการ	การจัดจำแนก	ระดับการนำเสนอผล	สถานะข้อมูล	หน่วยงาน	การจัดส่งข้อมูลให้ส่วนราชการส่วนกลาง	หมายเหตุ
การจัดการมลพิษที่มีผลกระทบต่อสิ่งแวดล้อม	การกำจัดตามหลักวิชาการ	แหล่งจัดเก็บ/กำจัดขยะได้รับการพัฒนา	จำนวนสถานที่กำจัดขยะที่ได้รับการปรับปรุงให้ถูกสุขาภิบาลที่ยอมรับได้	หลัก สุขาภิบาล	จังหวัด	พร้อม เผยแพร่	สำนักงานส่งเสริมการปกครองส่วนท้องถิ่นจังหวัดระนอง	จัดส่ง	
การจัดการมลพิษที่มีผลกระทบต่อสิ่งแวดล้อม	การลดปริมาณการเกิดขยะ /ของเสีย และคัดแยกขยะตามหลักการ 3R	แหล่งจัดเก็บ/กำจัดขยะได้รับการพัฒนา	จำนวนร้านรับซื้อของเก่า		จังหวัด	พร้อม เผยแพร่	ที่ทำการปกครองจังหวัดระนอง	จัดส่ง	รอปรับปรุง
การจัดการมลพิษที่มีผลกระทบต่อสิ่งแวดล้อม	การลดปริมาณการเกิดขยะ /ของเสีย และคัดแยกขยะตามหลักการ 3R	แหล่งจัดเก็บ/กำจัดขยะได้รับการพัฒนา	อปท.ที่ได้มีการออกข้อบัญญัติ/เทศบัญญัติ เรื่อง การติดตั้งบ่อดักไขมันบำบัดน้ำเสียในอาคาร	ข้อบัญญัติ/ เทศบัญญัติ เรื่องการ ติดตั้งบ่อดัก ไขมันบำบัด น้ำเสียใน อาคาร	จังหวัด	พร้อม เผยแพร่	สำนักงานส่งเสริมการปกครองส่วนท้องถิ่นจังหวัดระนอง	จัดส่ง	
การจัดการมลพิษที่มีผลกระทบต่อสิ่งแวดล้อม	การลดปริมาณการเกิดขยะ /ของเสีย	แหล่งจัดเก็บ/กำจัดขยะได้รับการพัฒนา	สถานที่กำจัดขยะที่มีปัญหาด้านการจัดการขยะ		จังหวัด	พร้อม เผยแพร่	สำนักงานส่งเสริมการปกครองส่วน	จัดส่ง	

ตาราง 14 ผังสถิติทางการ “อนุรักษ์และใช้ประโยชน์ทรัพยากรธรรมชาติและสิ่งแวดล้อมอย่างสมดุล” (ต่อ)

ห่วงโซ่คุณค่า (VC)	ปัจจัยแห่งความสำเร็จ (CSF)	ตัวชี้วัด	บัญชีสถิติทางการ	การจัดจำแนก	ระดับการนำเสนอผล	สถานะข้อมูล	หน่วยงาน	การจัดส่งข้อมูลให้ส่วนราชการส่วนกลาง	หมายเหตุ
	และคัดแยกขยะตามหลักการ 3R						ท้องถิ่นจังหวัดระนอง		
การจัดการมลพิษที่มีผลกระทบต่อสิ่งแวดล้อม	การนำรีไซเคิลมาใช้ประโยชน์	ร้อยละของปริมาณขยะมูลฝอยในชุมชนที่นำกลับมาใช้ใหม่	ปริมาณขยะที่ถูกนำไปใช้ประโยชน์ (ตัน/วัน)		จังหวัด	พร้อมเผยแพร่	สำนักงานทรัพยากรธรรมชาติและสิ่งแวดล้อมจังหวัดระนอง	จัดส่ง	
การจัดการมลพิษที่มีผลกระทบต่อสิ่งแวดล้อม	การนำรีไซเคิลมาใช้ประโยชน์	ร้อยละของปริมาณขยะมูลฝอยในชุมชนที่นำกลับมาใช้ใหม่	สัดส่วนของขยะมูลฝอยชุมชน ที่ได้รับการจัดการอย่างถูกต้อง และนำไปใช้ประโยชน์ต่อขยะมูลฝอยที่เกิดขึ้น (ร้อยละ)		จังหวัด	พร้อมเผยแพร่	สำนักงานทรัพยากรธรรมชาติและสิ่งแวดล้อมจังหวัดระนอง	จัดส่ง	
การจัดการมลพิษที่มีผลกระทบต่อสิ่งแวดล้อม	การนำรีไซเคิลมาใช้ประโยชน์	ร้อยละของปริมาณขยะมูลฝอยในชุมชนที่นำกลับมาใช้ใหม่	ปริมาณของเสียของชุมชนที่คาดว่าจะเกิดขึ้น (ตัน/ปี)		จังหวัด	พร้อมเผยแพร่	สำนักงานทรัพยากรธรรมชาติและสิ่งแวดล้อมจังหวัดระนอง	ไม่ได้จัดส่ง	

### 3.5 ประเด็นการพัฒนาที่ 5 : การเชื่อมโยงการค้ากับกลุ่มประเทศ BIMSTEC และอาเซียน

#### วัตถุประสงค์

1. เพื่อส่งเสริมการเชื่อมโยงการค้ากับ กลุ่มประเทศ BIMSTEC และอาเซียน

#### ตัวชี้วัด

1. มูลค่าการค้าชายแดนไทย-เมียนมา ไม่น้อยกว่า 16,000 ล้านบาท/ปี

ในการขับเคลื่อนประเด็นการพัฒนาที่ การเชื่อมโยงการค้ากับกลุ่มประเทศ BIMSTEC และอาเซียน เมื่อพิจารณาจากจังหวัดระนองมีตลาดสินค้าเกษตรและสัตว์น้ำ จัดเป็นตลาดที่มีความสำคัญเป็นลำดับแรกของ จังหวัดระนอง สินค้าที่ผลิตในจังหวัดระนองและส่งออกไปยังจังหวัดใกล้เคียง ตลาดกรุงเทพฯ และ ตลาดต่างประเทศ ส่วนใหญ่เป็นสินค้าเกษตร สินค้าประมง และผลิตภัณฑ์สัตว์น้ำ เช่น สัตว์ทะเลแช่แข็งทั้งปลา ปู กุ้ง และปลาปน เป็นต้น เนื่องจากจังหวัดระนองมีผลผลิตทางการเกษตรที่หลากหลาย มีตลาดสินค้าอุปโภค บริโภค ส่วนใหญ่อยู่ในย่านตลาดเทศบาลเมืองระนอง ตั้งอยู่บริเวณใจกลางเมืองระนอง เป็นศูนย์กลางจำหน่าย สินค้าอุปโภค บริโภค ที่สำคัญ ทั้งประเภทขายส่งและขายปลีก นอกจากนี้ ในปี ๒๕๖๒ จังหวัดระนองมีการ นำเข้าสินค้าผ่านชายแดนไทย-เมียนมา ด้านจังหวัดระนอง จำนวน ๓๙๙,๘๔๙.๒๕ ตัน มูลค่ารวม ๙,๑๕๗.๒๑ ล้านบาท มีการส่งออกสินค้าผ่านชายแดนไทย-เมียนมา ด้านจังหวัดระนอง จำนวน ๙๕๐,๓๑๘.๘๓ ตัน มูลค่า รวม ๑๔,๖๕๖.๕๙ ล้านบาท โดยมีรายได้จากการขนส่งสินค้าผ่านท่าเรือระนองมีแนวโน้มเพิ่มขึ้น เพราะ สามารถเชื่อมโยงเส้นทางการค้ากับประเทศในเอเชียใต้ ตะวันออกกลาง ยุโรป และแอฟริกา โดยเฉพาะกลุ่ม ประเทศอาเซียน และกลุ่มประเทศ BIMSTEC (บังคลาเทศ ภูฏาน อินเดีย เมียนมา เนปาล และศรีลังกา) โดย จุดเด่นของท่าเรือระนอง คือ เป็นท่าเรือที่มีมาตรฐาน ช่วยประหยัดเวลาและระยะทางในการขนส่งสินค้าจาก ภาคกลางไปยังประเทศต่างๆ ในกลุ่ม BIMSTEC โดยไม่ต้องอ้อมแหลมมลายูผ่านช่องแคบมะละกา ทำให้ ระยะเวลาและระยะทางในการเดินเรือไปยังประเทศแถบฝั่งอันดามันหรือมหาสมุทรอินเดียลดลงประมาณ ๒ เท่า หรือประมาณ ๑๐ - ๑๕ วัน เมื่อเทียบกับเส้นทางที่ผู้ประกอบการใช้ในปัจจุบัน โดยผ่านท่าเรือกรุงเทพหรือ ท่าเรือแหลมฉบัง ที่ต้องอ้อมผ่านสิงคโปร์ ซึ่งใช้เวลาประมาณ ๒๐-๓๐ วัน และจากการส่งเสริมนโยบาย แผนพัฒนาพื้นที่ระเบียงเศรษฐกิจภาคใต้อย่างยั่งยืน (Southern Economic Corridor : SEC) ที่กำหนดให้ ท่าเรือระนองเป็นประตูการค้าฝั่งตะวันตก (Western Gateway) ดังนั้นจึงต้องดำเนินการจัดทำห่วงโซ่มูลค่า (Value Chain) ที่สอดคล้องกับแผนพัฒนาจังหวัดระนอง เรื่อง “การเชื่อมโยงการค้ากับกลุ่มประเทศ BIMSTEC และอาเซียน” คัดเลือกปัจจัยสู่ความสำเร็จ (Critical Success Factor) พร้อมจัดทำผังสถิติทางการ เรื่อง “การเชื่อมโยงการค้ากับกลุ่มประเทศ BIMSTEC และอาเซียน” ที่ประกอบด้วยรายการข้อมูลสถิติทางการ ที่สามารถนำไปใช้ในการติดตามและประเมินผลในเรื่องดังกล่าวได้ ซึ่งมีรายละเอียดดังนี้

### 3.5.1 ห่วงโซ่คุณค่า (Value Chain) ที่สอดคล้องกับแผนพัฒนาจังหวัด

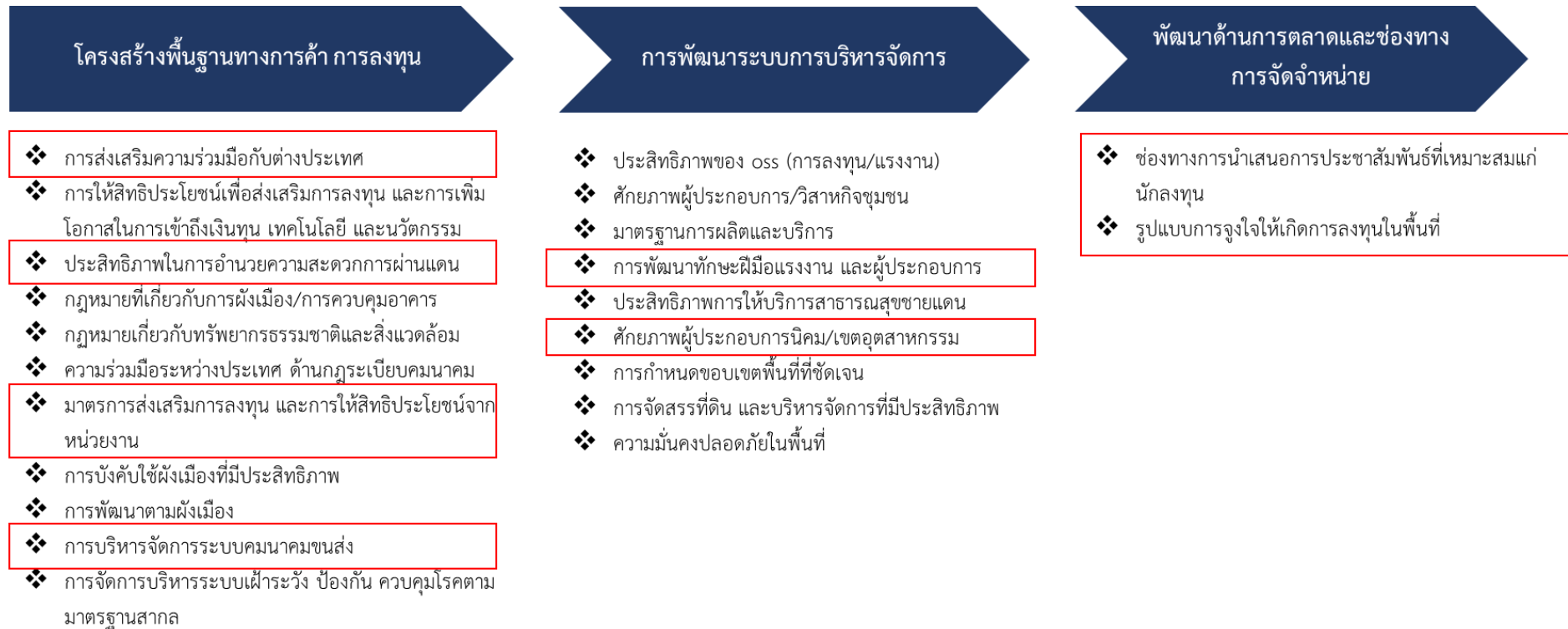
แนวคิดการจัดทำห่วงโซ่คุณค่า “ประเด็นการพัฒนา 5 การเชื่อมโยงการค้ากับกลุ่มประเทศ BIMSTEC และอาเซียน” เริ่มจากการศึกษาห่วงโซ่คุณค่าของประเทศไทย 140 เป้าหมายแผนแม่บทย่อย ภายใต้แผนแม่บทภายใต้ยุทธศาสตร์ชาติ (23 ด้าน) ประเด็น 9 เขตเศรษฐกิจพิเศษ แผนแม่บทย่อย 9.3 การพัฒนาเขตเศรษฐกิจพิเศษชายแดน เป้าหมาย 090301 การขยายตัวของผลิตภัณฑ์มวลรวมของพื้นที่เขตพัฒนาเศรษฐกิจพิเศษชายแดนเพิ่มขึ้น จากนั้นดำเนินการจัดทำห่วงโซ่คุณค่า (Value Chain) ที่สอดคล้องกับแผนพัฒนาจังหวัดระนอง “การเชื่อมโยงการค้ากับกลุ่มประเทศ BIMSTEC และอาเซียน” ได้ดังภาพ 20

## ห่วงโซ่คุณค่า (Value Chain) “เขตเศรษฐกิจพิเศษ”



ภาพ 19 ห่วงโซ่คุณค่า (Value Chain) “เขตเศรษฐกิจพิเศษ”

## ห่วงโซ่คุณค่า (Value Chain) “การเชื่อมโยงการค้ากับกลุ่มประเทศ BIMSTEC และอาเซียน”



ภาพ 20 ห่วงโซ่คุณค่า (Value Chain) “การเชื่อมโยงการค้ากับกลุ่มประเทศ BIMSTEC และอาเซียน”

### 3.5.2 ผังสถิติทางการ

#### 1) การจัดทำผังสถิติทางการประเด็นการพัฒนาที่ 5 “การเชื่อมโยงการค้ากับกลุ่มประเทศ BIMSTEC และอาเซียน”

หลังจากที่ได้มีการศึกษาแนวทางการพัฒนาจังหวัด (ประเด็นการพัฒนาที่ 4 การเชื่อมโยงการค้ากับกลุ่มประเทศ BIMSTEC และอาเซียน ) ที่สอดคล้องกับห่วงโซ่มูลค่า (Value Chain) ที่สอดคล้องกับแผนพัฒนาจังหวัดระนองแล้ว จะต้องมีการคัดเลือกปัจจัยสู่ความสำเร็จ (Critical Success Factor) ที่มีความสำคัญในการบริหารงานในจังหวัด จากนั้นจัดทำผังสถิติทางการ “การเชื่อมโยงการค้ากับกลุ่มประเทศ BIMSTEC และอาเซียน” โดยศึกษา วิเคราะห์ความสอดคล้องของตัวชี้วัดภายใต้แผนระดับ 3 จึงสามารถสรุปผังสถิติทางการ “การเชื่อมโยงการค้ากับกลุ่มประเทศ BIMSTEC และอาเซียน” ดังตาราง 15



ตาราง 15 ผังสถิติทางการ “การเชื่อมโยงการค้ากับกลุ่มประเทศ BIMSTEC และอาเซียน”

ห่วงโซ่คุณค่า (VC)	ปัจจัยแห่งความสำเร็จ (CSF)	ตัวชี้วัด	บัญชีสถิติทางการ	การจัด จำแนก	ระดับการ นำเสนอ ผล	สถานะ ข้อมูล	หน่วยงาน	การจัดส่งข้อมูล ให้ส่วนราชการ ส่วนกลาง	หมายเหตุ
โครงสร้างพื้นฐาน ทางการค้า การ ลงทุน	การส่งเสริมความร่วมมือ กับต่างประเทศ	โครงการดูงาน หรือจัดทำ Business Matching กับ ผู้ประกอบการประเทศเพื่อน บ้าน	จำนวนโครงการหรือจัดทำ Business Matching กับ ผู้ประกอบการประเทศเพื่อน บ้าน (โครงการ)		จังหวัด	พร้อม เผยแพร่	สำนักงาน พาณิชย์จังหวัด ระนอง	จัดส่ง	
โครงสร้างพื้นฐาน ทางการค้า การ ลงทุน	การส่งเสริมความร่วมมือ กับต่างประเทศ	โครงการดูงาน หรือจัดทำ Business Matching กับ ผู้ประกอบการประเทศเพื่อน บ้าน	จำนวนผู้ประกอบการไทย และประเทศเพื่อนบ้านที่เข้า ร่วมโครงการดูงาน หรือ Business Matching		จังหวัด	พร้อม เผยแพร่	สำนักงาน พาณิชย์จังหวัด ระนอง	จัดส่ง	
โครงสร้างพื้นฐาน ทางการค้า การ ลงทุน	การส่งเสริมความร่วมมือ กับต่างประเทศ	ปริมาณและมูลค่าการค้า (ส่งออก – นำเข้า) การลงทุน ระหว่างระนองกับประเทศ เพื่อนบ้าน	จำนวนมูลค่าสินค้าที่ส่งออก ของจังหวัด (ล้านบาท)		จังหวัด	พร้อม เผยแพร่	สำนักงาน พาณิชย์จังหวัด ระนอง	จัดส่ง	
โครงสร้างพื้นฐาน ทางการค้า การ ลงทุน	การส่งเสริมความร่วมมือ กับต่างประเทศ	ปริมาณและมูลค่าการค้า (ส่งออก – นำเข้า) การลงทุน ระหว่างระนองกับประเทศ เพื่อนบ้าน	จำนวนมูลค่าสินค้านำเข้าของ จังหวัด (ล้านบาท)		จังหวัด	พร้อม เผยแพร่	สำนักงาน พาณิชย์จังหวัด ระนอง	จัดส่ง	

ตาราง 15 ผังสถิติทางการ “การเชื่อมโยงการค้ากับกลุ่มประเทศ BIMSTEC และอาเซียน” (ต่อ)

ห่วงโซ่คุณค่า (VC)	ปัจจัยแห่ง ความสำเร็จ (CSF)	ตัวชี้วัด	บัญชีสถิติทางการ	การจัดจำแนก	ระดับการ นำเสนอ ผล	สถานะ ข้อมูล	หน่วยงาน	การจัดส่ง ข้อมูลให้ส่วน ราชการ ส่วนกลาง	หมายเหตุ
โครงสร้างพื้นฐาน ทางการค้า การ ลงทุน	การส่งเสริมความ ร่วมมือกับ ต่างประเทศ	ปริมาณและมูลค่าการค้า (ส่งออก – นำเข้า) การ ลงทุนระหว่างระนองกับ ประเทศเพื่อนบ้าน	ร้อยละที่เพิ่มขึ้นของ มูลค่าการค้าผ่านแดน		จังหวัด	พร้อม เผยแพร่	สำนักงาน พาณิชย์จังหวัด ระนอง	จัดส่ง	
โครงสร้างพื้นฐาน ทางการค้า การ ลงทุน	ประสิทธิภาพในการ อำนวยความสะดวก การผ่านแดน	จำนวนด้านการค้าหรือจุด ผ่อนปรนบริเวณแนว พรมแดน	จำนวนช่องทางเข้า – ออก จุดตรวจไทยเมียน มา (จุด)	การจัดพื้นที่ตาม ประกาศ กระทรวงมหาด ไทย	จังหวัด	พร้อม เผยแพร่	ด่านศุลกากร ระนอง	จัดส่ง	
โครงสร้างพื้นฐาน ทางการค้า การ ลงทุน	ประสิทธิภาพในการ อำนวยความสะดวก การผ่านแดน	จำนวนด้านการค้าหรือจุด ผ่อนปรนบริเวณแนว พรมแดน	จำนวนจุดผ่อนปรน บริเวณแนวพรมแดน (จุด)	การจัดพื้นที่ตาม ประกาศ กระทรวงมหาด ไทย	จังหวัด	พร้อม เผยแพร่	ด่านศุลกากร ระนอง	จัดส่ง	
โครงสร้างพื้นฐาน ทางการค้า การ ลงทุน	ประสิทธิภาพในการ อำนวยความสะดวก การผ่านแดน	ระยะเวลาการดำเนินการใน การทำธุรกรรมผ่านแดน	จำนวนระยะเวลาการ ดำเนินการในการทำ ธุรกรรมผ่านแดน (นาที)	การจัดพื้นที่ตาม ประกาศ กระทรวงมหาด ไทย	จังหวัด	พร้อม เผยแพร่	ด่านศุลกากร ระนอง	จัดส่ง	

ตาราง 15 ปัจจัยทางการ “การเชื่อมโยงการค้ากับกลุ่มประเทศ BIMSTEC และอาเซียน” (ต่อ)

ห่วงโซ่คุณค่า (VC)	ปัจจัยแห่งความสำเร็จ (CSF)	ตัวชี้วัด	บัญชีสถิติทางการ	การจัดจำแนก	ระดับการนำเสนอผล	สถานะข้อมูล	หน่วยงาน	การจัดส่งข้อมูลให้ส่วนราชการส่วนกลาง	หมายเหตุ
โครงสร้างพื้นฐานทางการค้า การลงทุน	ประสิทธิภาพในการอำนวยความสะดวก	ความพึงพอใจของผู้ประกอบการที่มีต่อการให้บริการของระบบ และเจ้าหน้าที่	ร้อยละของความพึงพอใจของผู้ประกอบการที่มีต่อการให้บริการ	กระบวนการ, เจ้าหน้าที่ผู้ให้บริการและสถานที่	จังหวัด	พร้อมเผยแพร่	ด้านศุลกากร ระนอง	ไม่ได้จัดส่ง	
โครงสร้างพื้นฐานทางการค้า การลงทุน	ประสิทธิภาพในการอำนวยความสะดวก	จำนวนข้อมูลการค้า และการส่งออกที่มีของจังหวัด	ปริมาณสินค้าที่ส่งออกของจังหวัด (ก.ก.)	ปริมาณสินค้าที่ส่งออกตามใบขนสินค้าขาออก	จังหวัด	พร้อมเผยแพร่	ด้านศุลกากร ระนอง	จัดส่ง	
โครงสร้างพื้นฐานทางการค้า การลงทุน	ประสิทธิภาพในการอำนวยความสะดวก	จำนวนข้อมูลการค้า และการส่งออกที่มีของจังหวัด	ปริมาณสินค้าที่นำเข้าของจังหวัด (ก.ก.)	ปริมาณสินค้าที่ส่งออกตามใบขนสินค้าขาเข้า	จังหวัด	พร้อมเผยแพร่	ด้านศุลกากร ระนอง	จัดส่ง	
โครงสร้างพื้นฐานทางการค้า การลงทุน	ประสิทธิภาพในการอำนวยความสะดวก	จำนวนผู้ใช้งานฐานข้อมูลสารสนเทศทางการค้า	จำนวนผู้ขอข้อมูลสารสนเทศทางการค้า (ราย)		จังหวัด	พร้อมเผยแพร่	สำนักงานพาณิชย์จังหวัด ระนอง	จัดส่ง	
โครงสร้างพื้นฐานทางการค้า การลงทุน	ประสิทธิภาพในการอำนวยความสะดวก	มูลค่าการค้าชายแดนไทย-เมียนมา ไม่น้อยกว่า 16,000 ล้านบาท/ปี	จำนวนงบประมาณด้านการค้าเพื่อการพัฒนาสู่อาเซียน (บาท)		จังหวัด	พร้อมเผยแพร่	สำนักงานจังหวัดระนอง	ไม่ได้จัดส่ง	

ตาราง 15 ปัจจัยด้านการ “การเชื่อมโยงการค้ากับกลุ่มประเทศ BIMSTEC และอาเซียน” (ต่อ)

ห่วงโซ่คุณค่า (VC)	ปัจจัยแห่งความสำเร็จ (CSF)	ตัวชี้วัด	บัญชีสถิติทางการ	การจัดจำแนก	ระดับการนำเสนอผล	สถานะข้อมูล	หน่วยงาน	การจัดส่งข้อมูลให้ส่วนราชการส่วนกลาง	หมายเหตุ
โครงสร้างพื้นฐานทางการค้า การลงทุน	ประสิทธิภาพในการอำนวยความสะดวกการผ่านแดน	ความพึงพอใจของผู้ใช้งานฐานข้อมูลสารสนเทศทางการค้า	ความพึงพอใจของผู้ใช้งานฐานข้อมูลสารสนเทศทางการค้า (ราย)		จังหวัด	พร้อมเผยแพร่	สำนักงานพาณิชย์จังหวัดระนอง	จัดส่ง	
โครงสร้างพื้นฐานทางการค้า การลงทุน	มาตรการส่งเสริมการลงทุน และการให้สิทธิประโยชน์จากหน่วยงาน	จำนวนผู้ประกอบการที่มีปัญหาข้อร้องเรียนจากกฎระเบียบทางการค้าทั้งในประเทศ และต่อประเทศเพื่อนบ้าน	จำนวนผู้ประกอบการที่มีปัญหาข้อร้องเรียนทางการค้าในประเทศ (ราย)		จังหวัด	พร้อมเผยแพร่	สำนักงานพาณิชย์จังหวัดระนอง	จัดส่ง	
โครงสร้างพื้นฐานทางการค้า การลงทุน	มาตรการส่งเสริมการลงทุน และการให้สิทธิประโยชน์จากหน่วยงาน	การขอเข้ารับบริการให้คำปรึกษากับหน่วยงานที่เกี่ยวข้อง	จำนวนผู้มาขอรับบริการให้คำปรึกษา (ราย)		จังหวัด	พร้อมเผยแพร่	สำนักงานพาณิชย์จังหวัดระนอง	จัดส่ง	
โครงสร้างพื้นฐานทางการค้า การลงทุน	การบริหารจัดการระบบคมนาคมขนส่ง	เส้นทางและระยะทางทะเลที่เชื่อมโยงระหว่างประเทศ	ระยะทางทะเลเชื่อมโยงระหว่างประเทศ (ไมล์ทะเล)		จังหวัด	พร้อมเผยแพร่	สถานีตำรวจน้ำระนอง 1 กองกำกับการ 8	ไม่ได้จัดส่ง	

ตาราง 15 ผังสถิติทางการ “การเชื่อมโยงการค้ากับกลุ่มประเทศ BIMSTEC และอาเซียน” (ต่อ)

ห่วงโซ่คุณค่า (VC)	ปัจจัยแห่ง ความสำเร็จ (CSF)	ตัวชี้วัด	บัญชีสถิติทางการ	การจัดจำแนก	ระดับการ นำเสนอ ผล	สถานะ ข้อมูล	หน่วยงาน	การจัดส่ง ข้อมูลให้ส่วน ราชการ ส่วนกลาง	หมายเหตุ
							กองบังคับการ ตำรวจน้ำ		
โครงสร้างพื้นฐาน ทางการค้า การ ลงทุน	การบริหารจัดการ ระบบคมนาคมขนส่ง	รูปแบบของการคมนาคม ขนส่งต่างๆ อาทิ เส้นทางรถ บัส รถไฟ เครื่องบิน	จำนวนการขนส่งสินค้า ทางเรือ สินค้าเข้า (เที่ยว)		จังหวัด	พร้อม เผยแพร่	ด้านศุลกากรกร ระนอง	จัดส่ง	
โครงสร้างพื้นฐาน ทางการค้า การ ลงทุน	การบริหารจัดการ ระบบคมนาคมขนส่ง	รูปแบบของการคมนาคม ขนส่งต่างๆ อาทิ เส้นทางรถ บัส รถไฟ เครื่องบิน	จำนวนการขนส่งสินค้า ทางเรือสินค้าออก (เที่ยว)		จังหวัด	พร้อม เผยแพร่	ด้านศุลกากรกร ระนอง	จัดส่ง	
โครงสร้างพื้นฐาน ทางการค้า การ ลงทุน	การบริหารจัดการ ระบบคมนาคมขนส่ง	งบประมาณลงทุนด้านการ พัฒนาท่าเรือน้ำลึก	งบประมาณลงทุนด้าน การพัฒนาท่าเรือน้ำลึก (บาท)	กรอบระยะเวลา ดำเนินการ พัฒนาศักยภาพ โครงสร้าง พื้นฐานและการ ให้บริการของ ท่าเรือระนอง	จังหวัด	พร้อม เผยแพร่	สำนักงานท่าเรือ ระนอง	ไม่ได้จัดส่ง	-ไม่ได้มีการ จัดเก็บข้อมูล เป็นประจำ ทุกปี -รอปรับปรุง

ตาราง 15 ผังสถิติทางการ “การเชื่อมโยงการค้ากับกลุ่มประเทศ BIMSTEC และอาเซียน” (ต่อ)

ห่วงโซ่คุณค่า (VC)	ปัจจัยแห่ง ความสำเร็จ (CSF)	ตัวชี้วัด	บัญชีสถิติทางการ	การจัดจำแนก	ระดับการ นำเสนอ ผล	สถานะ ข้อมูล	หน่วยงาน	การจัดส่ง ข้อมูลให้ส่วน ราชการ ส่วนกลาง	หมายเหตุ
โครงสร้างพื้นฐาน ทางการค้า การ ลงทุน	การบริหารจัดการ ระบบคมนาคมขนส่ง	ปริมาณการขนส่งสินค้า ทางเรือ	ปริมาณการขนส่งสินค้า/ตู้ สินค้าผ่านท่าเรือหลัก (ตัน)	- ปริมาณเรือ ผ่านท่าเรือ ระนอง  - ปริมาณสินค้า ขาเข้า-ขาออก  - ปริมาณตู้ สินค้าขาเข้า-ขา ออก	จังหวัด	พร้อม เผยแพร่	สำนักงานท่าเรือ ระนอง	จัดส่ง	รอปรับปรุง
การพัฒนาระบบ การบริหารจัดการ	การพัฒนาทักษะ ฝีมือแรงงาน และ ผู้ประกอบการ	จำนวนผู้เข้ารับการอบรมที่ ผ่านการฝึกอบรมทักษะ ภาษา	จำนวนผู้เข้ารับการ อบรมที่ผ่านการ ฝึกอบรมทักษะ ภาษาอังกฤษ		จังหวัด	พร้อม เผยแพร่	วิทยาลัยชุมชน ระนอง	จัดส่ง	รอปรับปรุง
การพัฒนาระบบ การบริหารจัดการ	การพัฒนาทักษะ ฝีมือแรงงาน และ ผู้ประกอบการ	จำนวนผู้เข้ารับการอบรมที่ ผ่านการฝึกอบรมทักษะ ภาษา	จำนวนผู้เข้ารับการ อบรมที่ผ่านการ ฝึกอบรมทักษะภาษา เพื่อนบ้าน		จังหวัด	พร้อม เผยแพร่	วิทยาลัยชุมชน ระนอง	จัดส่ง	รอปรับปรุง

ตาราง 15 ผังสถิติทางการ “การเชื่อมโยงการค้ากับกลุ่มประเทศ BIMSTEC และอาเซียน” (ต่อ)

ห่วงโซ่คุณค่า (VC)	ปัจจัยแห่งความสำเร็จ (CSF)	ตัวชี้วัด	บัญชีสถิติทางการ	การจัดจำแนก	ระดับการนำเสนอผล	สถานะข้อมูล	หน่วยงาน	การจัดส่งข้อมูลให้ส่วนราชการส่วนกลาง	หมายเหตุ
การพัฒนาระบบการบริหารจัดการ	ศักยภาพผู้ประกอบการนิคม/เขตอุตสาหกรรม	มูลค่าการลงทุนภาคอุตสาหกรรม	มูลค่าการลงทุนภาคอุตสาหกรรม (บาท)		จังหวัด	พร้อมเผยแพร่	สำนักงานอุตสาหกรรมจังหวัดระนอง	จัดส่ง	รอปรับปรุง
พัฒนาด้านการตลาดและช่องทางการจัดจำหน่าย	ช่องทางการนำเสนอการประชาสัมพันธ์ที่เหมาะสมแก่นักลงทุน	จำนวนการประชุม หรือการจัดกิจกรรมแลกเปลี่ยนเยี่ยมชมเยือนของเจ้าหน้าที่ระหว่างระนองกับประเทศเพื่อนบ้าน	จำนวนการจัดประชุมแลกเปลี่ยนเยี่ยมชมเยือนของเจ้าหน้าที่ระหว่างจังหวัดระนองกับประเทศเพื่อนบ้าน (ครั้ง)		จังหวัด	พร้อมเผยแพร่	สำนักงานพาณิชย์จังหวัดระนอง	จัดส่ง	
พัฒนาด้านการตลาดและช่องทางการจัดจำหน่าย	ช่องทางการนำเสนอการประชาสัมพันธ์ที่เหมาะสมแก่นักลงทุน	จำนวนโครงการ/กิจกรรมความร่วมมือระหว่างประเทศ	จำนวนโครงการ/กิจกรรมความร่วมมือระหว่างประเทศ		จังหวัด	พร้อมเผยแพร่	สำนักงานพาณิชย์จังหวัดระนอง	จัดส่ง	
พัฒนาด้านการตลาดและช่องทางการจัดจำหน่าย	รูปแบบการจูงใจให้เกิดการลงทุนในพื้นที่	จำนวนกิจกรรมการส่งเสริมการจัดจำหน่ายสินค้าในต่างประเทศ	จำนวนกิจกรรมการส่งเสริมการจัดจำหน่ายสินค้าในต่างประเทศ (ครั้ง)		จังหวัด	พร้อมเผยแพร่	สำนักงานพาณิชย์จังหวัดระนอง	จัดส่ง	

ตาราง 15 ผังสถิติทางการ “การเชื่อมโยงการค้ากับกลุ่มประเทศ BIMSTEC และอาเซียน” (ต่อ)

ห่วงโซ่คุณค่า (VC)	ปัจจัยแห่ง ความสำเร็จ (CSF)	ตัวชี้วัด	บัญชีสถิติทางการ	การจัดจำแนก	ระดับการ นำเสนอ ผล	สถานะ ข้อมูล	หน่วยงาน	การจัดส่ง ข้อมูลให้ส่วน ราชการ ส่วนกลาง	หมายเหตุ
พัฒนาด้าน การตลาดและ ช่องทางการจัด จำหน่าย	รูปแบบการจูงใจให้ เกิดการลงทุนใน พื้นที่	จำนวนการเจรจาการค้า และ การทำ Business Matching ระหว่าง ผู้ประกอบการอาเซียน (ASEAN) และ บิมสเทค (BIMSTEC)	จำนวนการเจรจาการค้า และในการทำ Business Matching ระหว่าง ผู้ประกอบการอาเซียน (ASEAN) และ บิมสเทค (BIMSTEC) (ครึ่ง)		จังหวัด	พร้อม เผยแพร่	สำนักงาน พาณิชย์จังหวัด ระนอง	จัดส่ง	



## สถานการณ์สถิติทางการ

จากตารางสถิติทางการที่ได้จากประเด็นการพัฒนาจังหวัดระนอง 5 ประเด็น มีการสรุปสถานการณ์บัญชีสถิติทางการเป็น 3 สถานะ ประกอบด้วย บัญชีสถิติทางการที่มีการจัดเก็บข้อมูลเป็นปกติ บัญชีสถิติทางการที่ต้องพัฒนาการจัดเก็บ และบัญชีสถิติทางการที่ยังไม่มีการจัดเก็บ โดยมีรายละเอียดดังนี้

### ประเด็นการพัฒนาที่ 1 พัฒนาการท่องเที่ยวเชิงสุขภาพและชุมชนอย่างยั่งยืน

มีบัญชีสถิติทางการทั้งหมด 63 รายการ ซึ่งแบ่งสถานะบัญชีทางการตามผังสถิติทางการ ได้ดังนี้

- บัญชีสถิติทางการที่มีการจัดเก็บข้อมูลเป็นปกติ 63 รายการ คิดเป็นร้อยละ 100
- ไม่มีบัญชีสถิติทางการที่ต้องพัฒนาการจัดเก็บ
- ไม่มีบัญชีสถิติทางการที่ยังไม่มีการจัดเก็บ

### ประเด็นการพัฒนาที่ 2 พัฒนาการเกษตรมูลค่าสูง

มีบัญชีสถิติทางการทั้งหมด 37 รายการ ซึ่งแบ่งสถานะบัญชีทางการตามผังสถิติทางการ ได้ดังนี้

- บัญชีสถิติทางการที่มีการจัดเก็บข้อมูลเป็นปกติ 28 รายการ คิดเป็นร้อยละ 75.68
- ไม่มีบัญชีสถิติทางการที่ต้องพัฒนาการจัดเก็บ
- บัญชีสถิติทางการที่ยังไม่มีการจัดเก็บ 9 รายการ คิดเป็นร้อยละ 24.32

ประกอบด้วย 1. พื้นที่เก็บเกี่ยวในจังหวัด (ไร่)

2. จำนวนผลผลิตปาล์มน้ำมันในจังหวัด
3. จำนวนผลผลิตปาล์มน้ำมันเฉลี่ยต่อไร่
4. พันธุ์ปาล์มน้ำมันที่เหมาะสมในจังหวัด (พันธุ์)
5. จำนวนสถาบันการเงินที่เป็นแหล่งทุนให้เกษตรกรผู้กู้ยืม (แห่ง)
6. จำนวนกลุ่มวิสาหกิจผู้ปลูกปาล์มน้ำมันของกลุ่มจังหวัด (กลุ่ม)
7. จำนวนสมาชิกกลุ่มวิสาหกิจ(ราย)
8. จำนวนผลผลิตทุเรียนออกสู่ตลาด (ตัน)
9. ข้อมูลราคาตลาดทุเรียน (ราคาส่งออก) (บาท/ก.ก.)

### ประเด็นการพัฒนาที่ 3 ยกระดับคุณภาพชีวิตของประชาชน

มีบัญชีสถิติทางการทั้งหมด 75 รายการ ซึ่งแบ่งสถานะบัญชีทางการตามผังสถิติทางการ ได้ดังนี้

- บัญชีสถิติทางการที่มีการจัดเก็บข้อมูลเป็นปกติ 70 รายการ คิดเป็นร้อยละ 93.33
- ไม่มีบัญชีสถิติทางการที่ต้องพัฒนาการจัดเก็บ
- บัญชีสถิติทางการที่ยังไม่มีการจัดเก็บ 5 รายการ คิดเป็นร้อยละ 6.67

ประกอบด้วย 1. จำนวนเครือข่ายหน่วยงานพันธมิตรในการร่วมป้องกันยาเสพติดในชุมชน (แห่ง)

2. จำนวนผู้สูงอายุที่ต้องดำรงชีพด้วยการเร่ร่อนขอทาน

3. จำนวนผู้สูงอายุที่ยังไม่ได้ไปแจ้งจดทะเบียนเพื่อรับเบี้ยยังชีพได้ตามกำหนด

4. จำนวนผู้สูงอายุที่ไม่มีชื่อในทะเบียนบ้าน/ไม่มีบัตรประชาชน

5. จำนวนผู้สูงอายุพิการที่จดทะเบียน

### ประเด็นการพัฒนาที่ 4 อนุรักษ์และใช้ประโยชน์ทรัพยากรธรรมชาติและสิ่งแวดล้อมอย่างสมดุล

มีบัญชีสถิติทางการทั้งหมด 29 รายการ ซึ่งแบ่งสถานะบัญชีทางการตามผังสถิติทางการ ได้ดังนี้

- บัญชีสถิติทางการที่มีการจัดเก็บข้อมูลเป็นปกติ 28 รายการ คิดเป็นร้อยละ 96.55
- ไม่มีบัญชีสถิติทางการที่ต้องพัฒนาการจัดเก็บ
- ไม่มีบัญชีสถิติทางการที่ยังไม่มีการจัดเก็บ

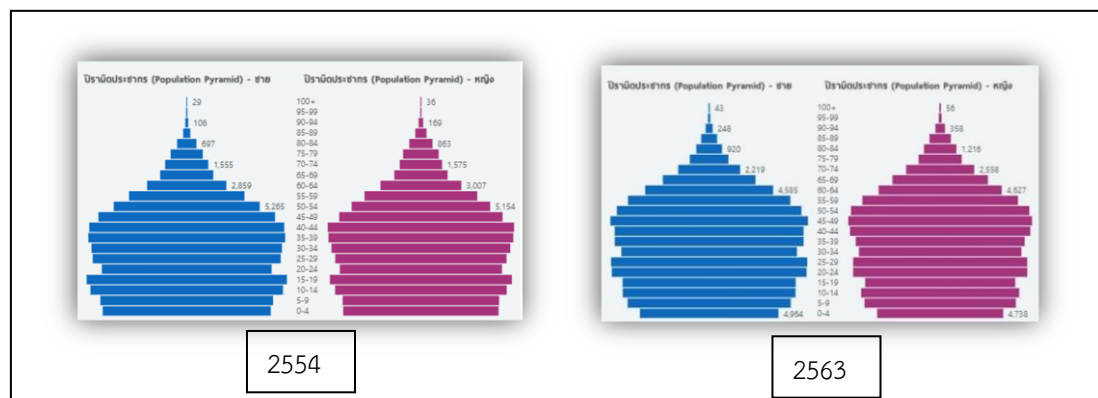
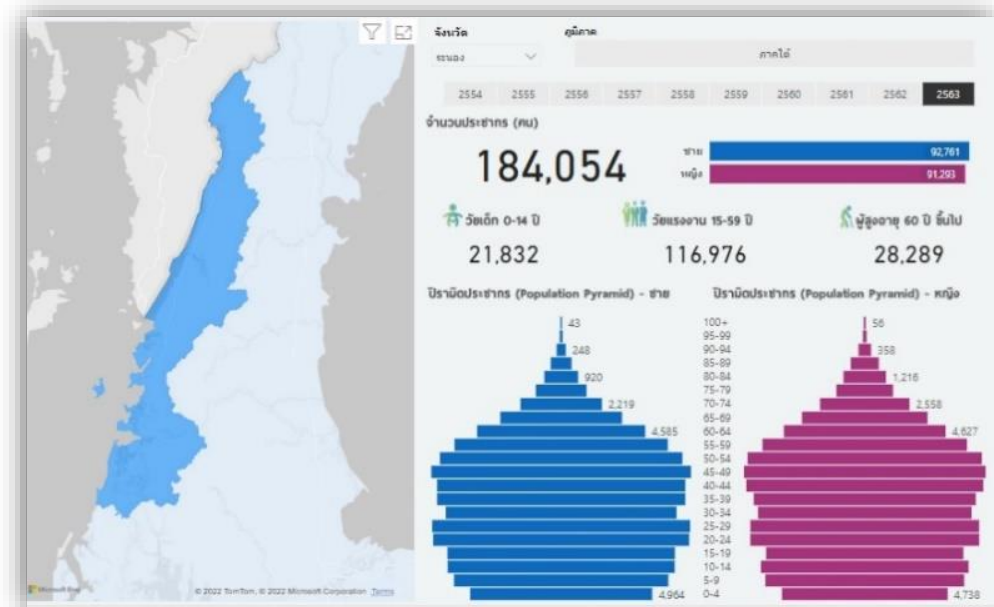
### ประเด็นการพัฒนาที่ 5 การเชื่อมโยงการค้ากับกลุ่มประเทศ BIMSTEC และอาเซียน

มีบัญชีสถิติทางการทั้งหมด 28 รายการ ซึ่งแบ่งสถานะบัญชีทางการตามผังสถิติทางการ ได้ดังนี้

- บัญชีสถิติทางการที่มีการจัดเก็บข้อมูลเป็นปกติ 28 รายการ คิดเป็นร้อยละ 100
- ไม่มีบัญชีสถิติทางการที่ต้องพัฒนาการจัดเก็บ
- ไม่มีบัญชีสถิติทางการที่ยังไม่มีการจัดเก็บ

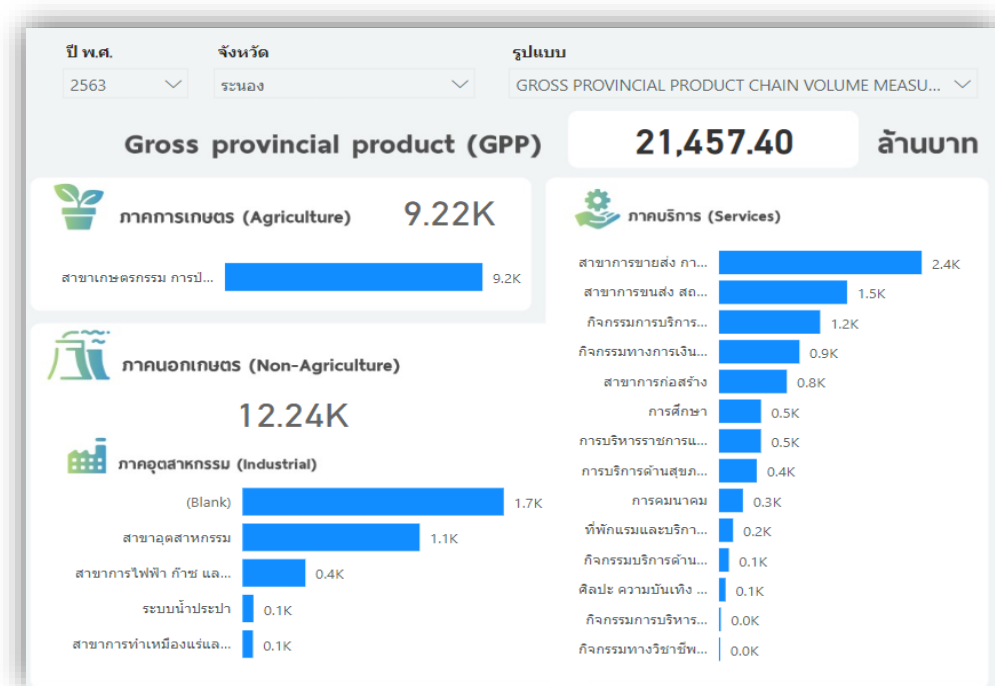
# วิเคราะห์ข้อมูล การท่องเที่ยวเชิงสุขภาพ ภายใต้ข้อมูลในระบบบัญชีข้อมูล จังหวัดระนอง

## 1. ประชากรจังหวัดระนอง

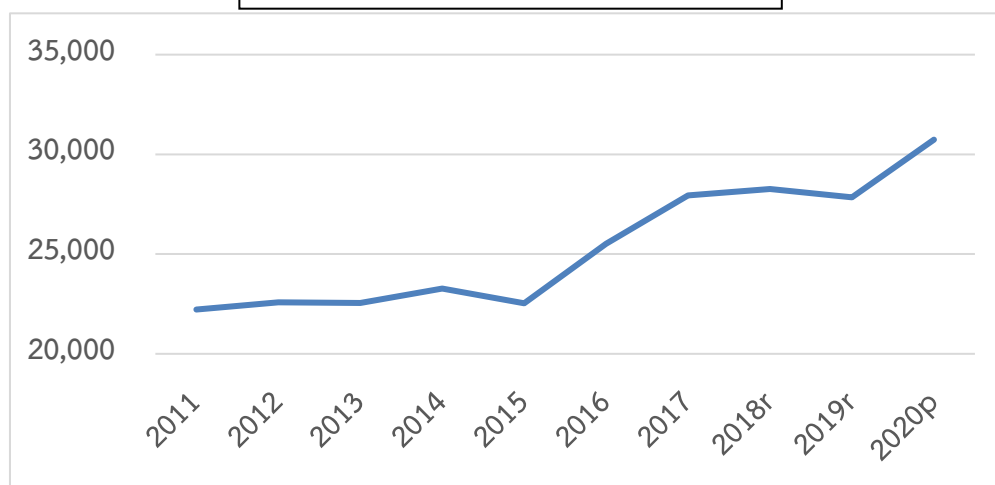


ในปี 2563 จังหวัดระนองมีประชากรจำนวน 184,054 คน เป็นชาย 92,761 คน หญิง 91,293 คน เป็นประชากรวัยเด็ก (0-14ปี) จำนวน 21,832 คน ประชากรวัยแรงงาน (15-59 ปี) 116,976 คน และประชากรวัยสูงอายุ (60 ปีขึ้นไป) 28,289 คน หากพิจารณาปิรามิดประชากร โดยเมื่อเปรียบเทียบกับระยะ 10 ปีที่ผ่านมา (พ.ศ. 2554) จะพบว่าแนวโน้มของผู้สูงอายุมีเพิ่มขึ้น แต่ประชากรวัยเด็กลดลง

## 2. ผลิตภัณฑ์มวลรวมจังหวัดระนอง (GPP)

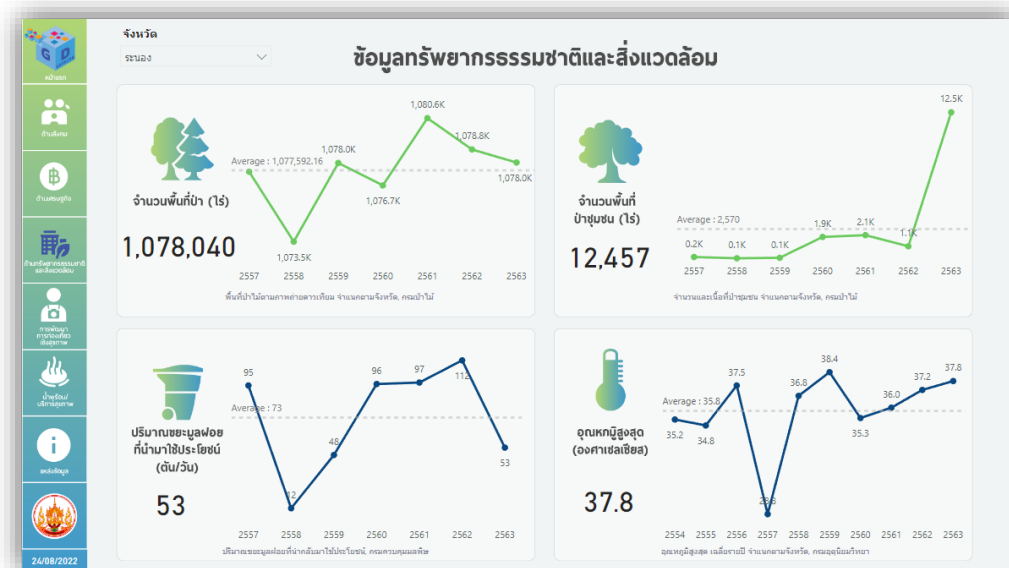


มูลค่า GPP จังหวัดระนอง พ.ศ. 2554-2563



ในปี 2563 จังหวัดระนองมีผลิตภัณฑ์มวลรวมทั้งสิ้น 21,457.40 ล้านบาท แบ่งเป็นภาคการเกษตร จำนวน 9,220 ล้านบาท และภาคนอกการเกษตรจำนวน 12,240 ล้านบาท โดยสาขาที่มีปริมาณ GPP มากที่สุดสามลำดับแรกได้แก่ สาขาการขนส่ง การขายปลีก การซ่อมแซมยานยนต์ จักรยานยนต์ ของใช้ส่วนบุคคล และของใช้ในครัวเรือน มูลค่า 2,372.53 ล้านบาท สาขาการขนส่ง สถานที่เก็บสินค้า มูลค่า 1,499.18 ล้านบาท และสาขากิจกรรมการบริการด้านอสังหาริมทรัพย์ การให้เช่า มูลค่า 1,184.22 ล้านบาท

### 3. ข้อมูลทรัพยากรธรรมชาติและสิ่งแวดล้อม

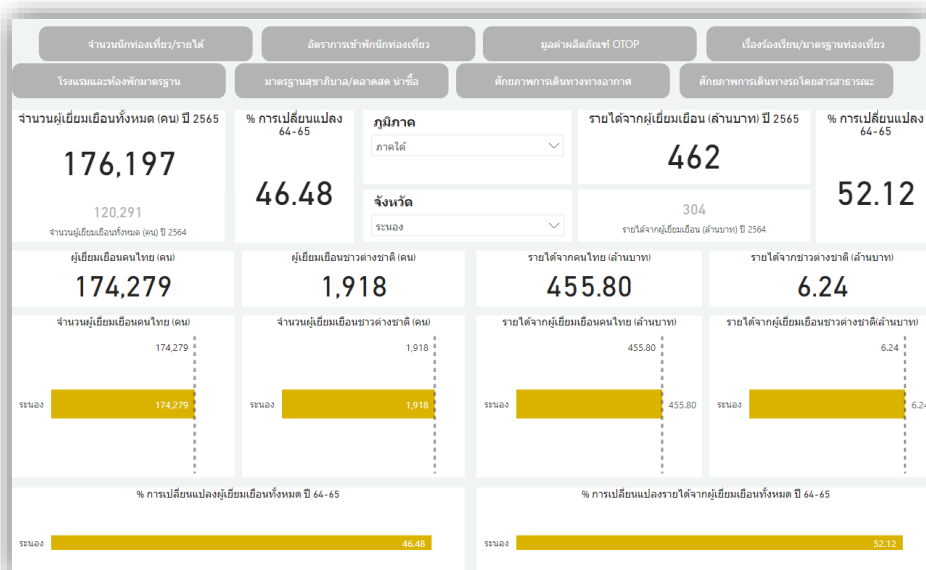


ในปี 2563 จังหวัดระนองมีพื้นที่ป่าทั้งสิ้น 1.08 ล้านไร่ ลดลงจากปีก่อนเล็กน้อย มีพื้นที่ป่าชุมชน 12,457 ไร่ เพิ่มขึ้นจากปี 2562 ประมาณ 11 ไร่ ปริมาณขยะมูลฝอยที่นำมาใช้ประโยชน์คิดเป็น 53 ตันต่อวัน ลดลงจากปีก่อนประมาณร้อยละ 50 ส่วนอุณหภูมิสูงสุดเท่ากับ 37.8 องศาเซลเซียส ซึ่งสูงที่สุดในรอบ 10 ปี

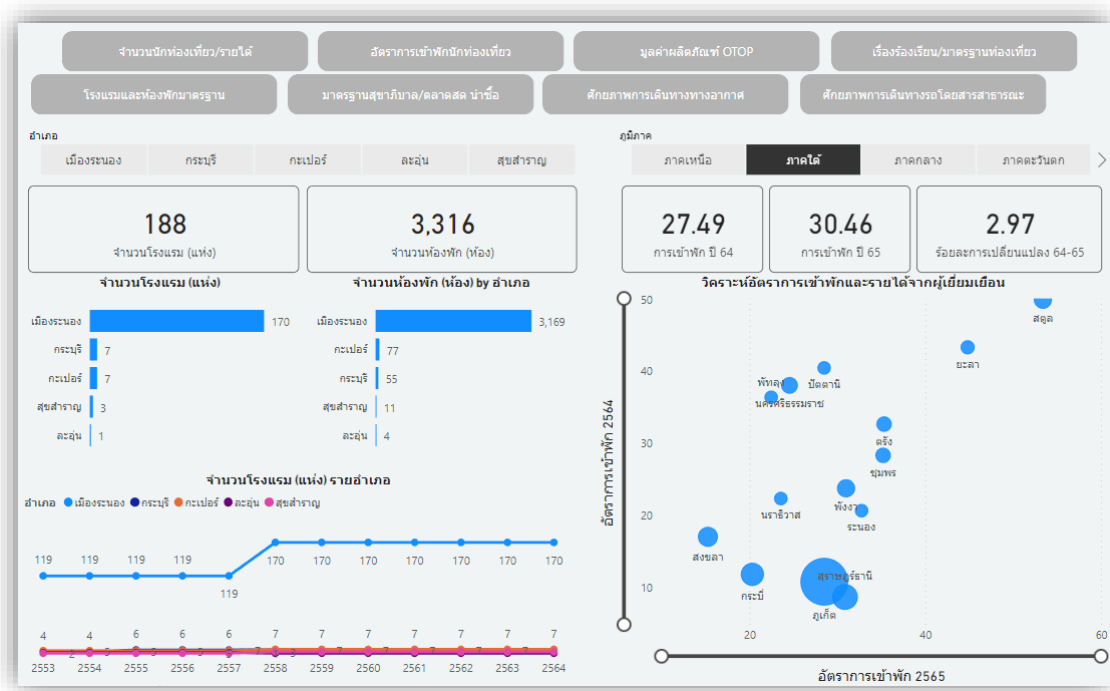
### 4. ข้อมูลการท่องเที่ยว

#### 4.1 จำนวนนักท่องเที่ยว/รายได้

ในปี 2565 จังหวัดระนองมีผู้เยี่ยมเยือนทั้งสิ้น 176,197 คน มากกว่าปีก่อนร้อยละ 46.48 ในจำนวนนี้เป็นคนไทย 174,279 คน เป็นต่างชาติ 1,918 คน รายได้รวมจากผู้เยี่ยมเยือนเท่ากับ 462 ล้านบาท เพิ่มขึ้นจากปีก่อนร้อยละ 52.12 แยกเป็นรายได้จากผู้เยี่ยมเยือนชาวไทย 455.80 ล้านบาท และจากชาวต่างชาติ 6.24 ล้านบาท

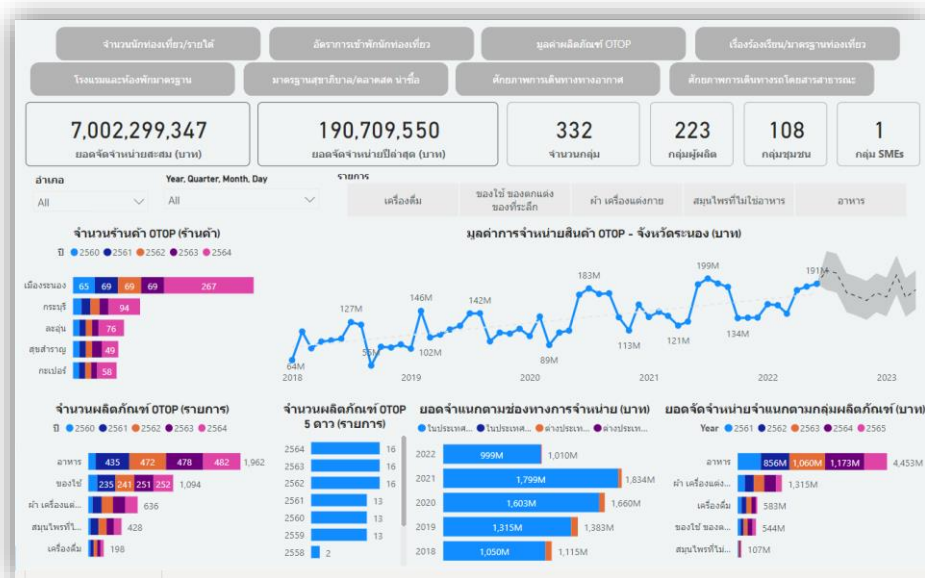


## 4.2 อัตราการเข้าพักของนักท่องเที่ยว



ในปี 2564 จังหวัดระนอง มีโรงแรมจำนวน 188 แห่ง มีห้องพักจำนวน 3316 ห้อง มีอัตราการเข้าพักในปี 2565 เป็น 32.75 มากกว่าปี 2564 ซึ่งมีอัตราการเข้าพัก 20.71

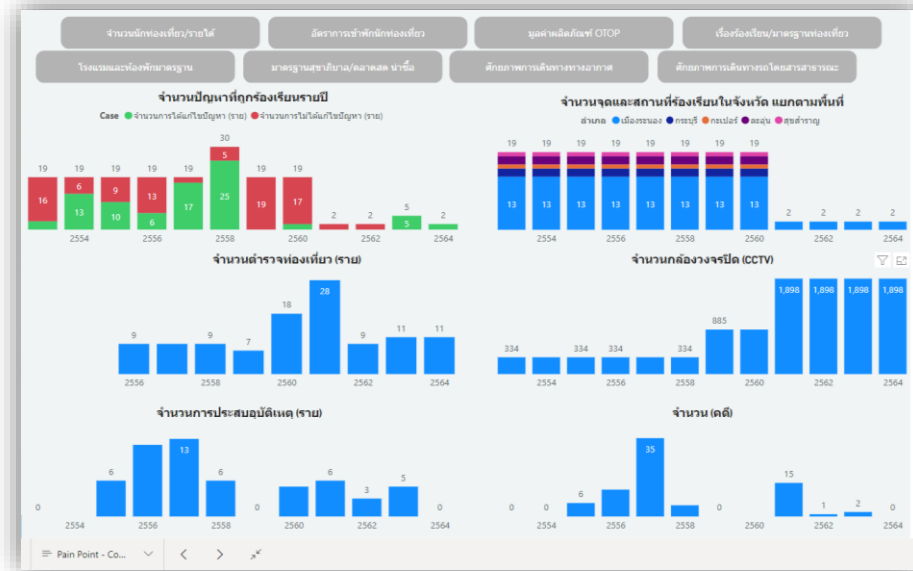
## 4.3 มูลค่าผลิตภัณฑ์ OTOP



ในปี 2564 จังหวัดระนองมีร้านค้า OTOP จำนวน 544 ร้าน มีผลิตภัณฑ์ OTOP รวมจำนวน 977 รายการ ในจำนวนนี้เป็นผลิตภัณฑ์ประเภทอาหารมากที่สุด จำนวน 482 รายการ รองลงมาได้แก่ ของใช้ จำนวน 252 รายการ ผ้า เครื่องแต่งกายจำนวน 159 รายการ ที่เหลือเป็นผลิตภัณฑ์สมุนไพรที่ไม่ใช่อาหารและ

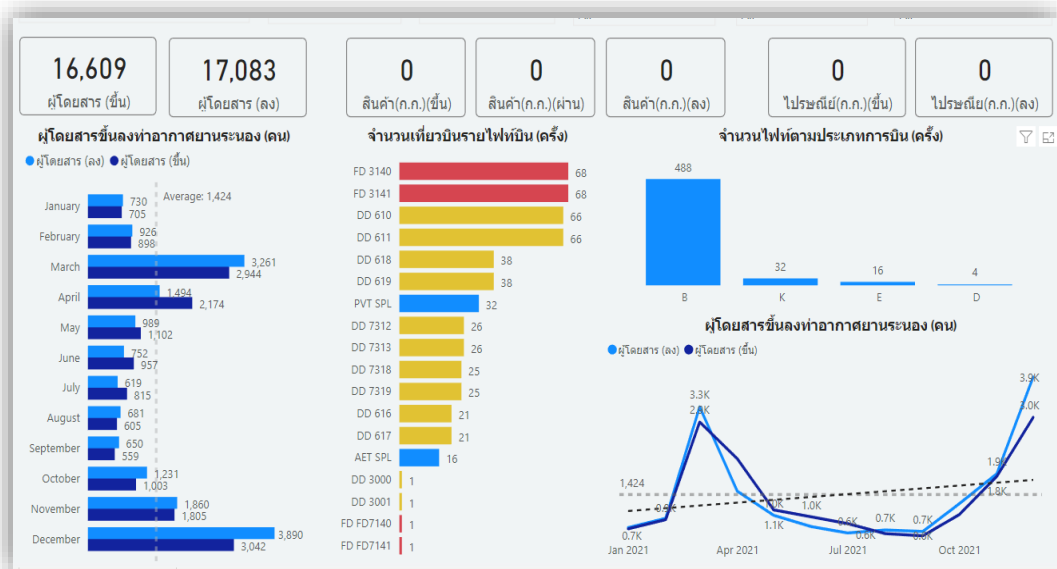
ยา และเครื่องดื่ม โดยเป็นผลิตภัณฑ์ 5 ดาวจำนวน 16 รายการ ยอดจำหน่ายในปี 2565 เท่ากับ 190,709,550 บาท ส่วนใหญ่มีช่องทางการจำหน่ายภายในประเทศแบบขายหน้าร้าน (ออฟไลน์)

#### 4.4 เรื่องร้องเรียน มาตรฐานท่องเที่ยว



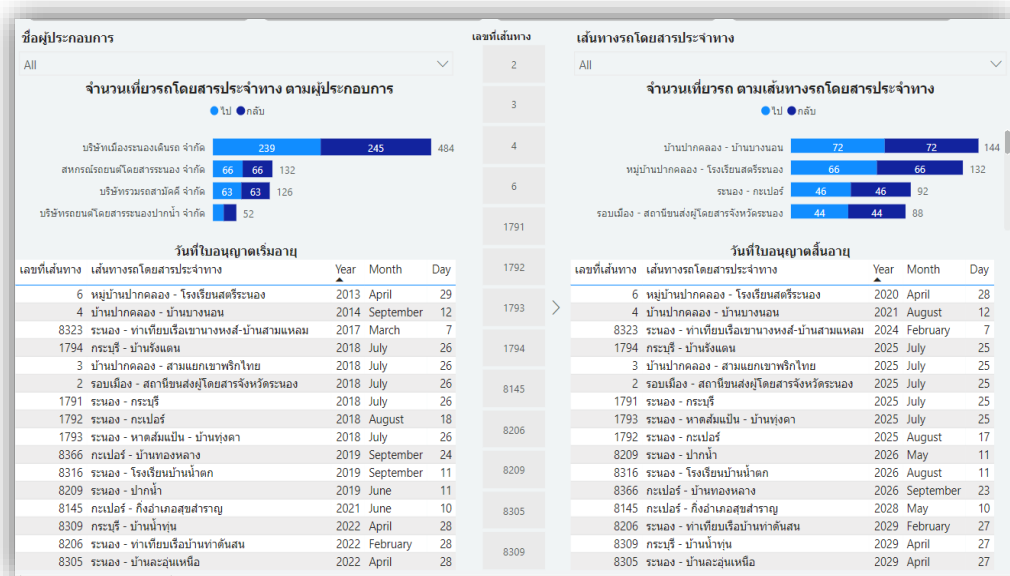
ในปี 2564 มีเรื่องที่ได้รับการร้องเรียนจากนักท่องเที่ยวจำนวน 2 รายการ และดำเนินการแก้ไขได้เรียบร้อยทุกรายการ จุดร้องเรียนมี 2 จุด ดำรวจท่องเที่ยวมี 11 ราย กล้องวงจรปิดมีจำนวน 1,898 ตัว ในปี 2564 จังหวัดระนองไม่มีอุบัติเหตุและจำนวนคดีต้องตรวจสอบที่เกี่ยวกับนักท่องเที่ยว

#### 4.5 ศักยภาพการเดินทาง ทางอากาศ



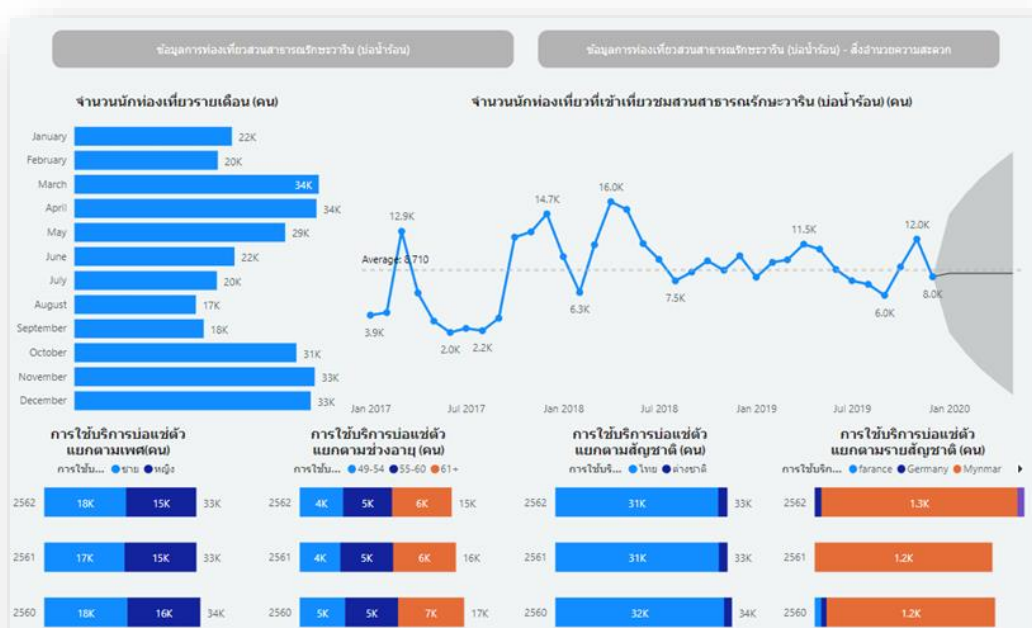
ปี 2564 มีผู้โดยสารใช้บริการท่าอากาศยานจังหวัดระนอง จำแนกเป็นผู้โดยสารขาขึ้นจำนวน 16,609 คน ผู้โดยสารขาลงจำนวน 17,083 คน

## 4.6 ศักยภาพการเดินทาง ทางรถโดยสารสาธารณะ



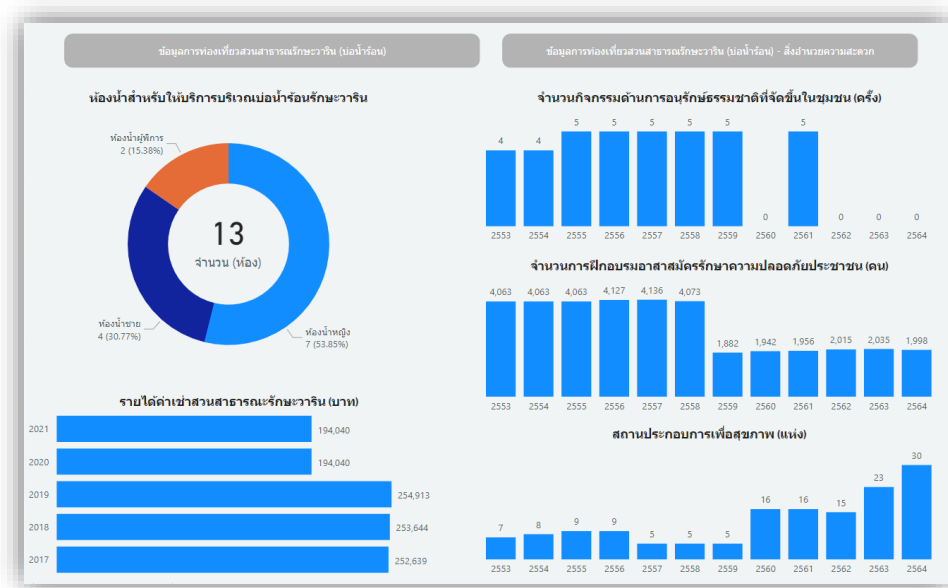
ปี 2564 จังหวัดระนองมีจำนวนเที่ยวรถจำแนกตามผู้ประกอบการ 794 เที่ยว จำแนกตามเส้นทาง การเดินรถ 456 เที่ยว

## 4.7 ข้อมูลการท่องเที่ยวสวนสาธารณะรักษะวาริน



ในปี 2562 จังหวัดระนองมีผู้เข้าใช้บริการบ่อแช่ตัวเฉลี่ยเดือนละ 26,130.58 คน โดยผู้เข้าใช้บริการ มากที่สุดในเดือนมีนาคม จำนวน 34,057 คน น้อยที่สุดในเดือนสิงหาคม จำนวน 16,921 คน (ปี 2563 – 2564 บ่อน้ำร้อนไม่เปิดให้บริการเนื่องจากในช่วงสถานการณ์โควิด)





ในปี 2564 มีสิ่งอำนวยความสะดวกในสวนสาธารณะรักษะวาริน มีห้องน้ำหญิง 7 ห้อง ห้องน้ำชาย 4 ห้อง และห้องน้ำผู้พิการ 2 ห้อง มีรายได้จากการให้เข้าสถานที่ ในปี 2564 จำนวน 194,040 บาท มีการอบรมอาสาสมัครรักษาความปลอดภัยให้ประชาชนจำนวน 1,998 คน โดยทั้งจังหวัดมีสถานประกอบการเพื่อสุขภาพจำนวน 30 แห่ง

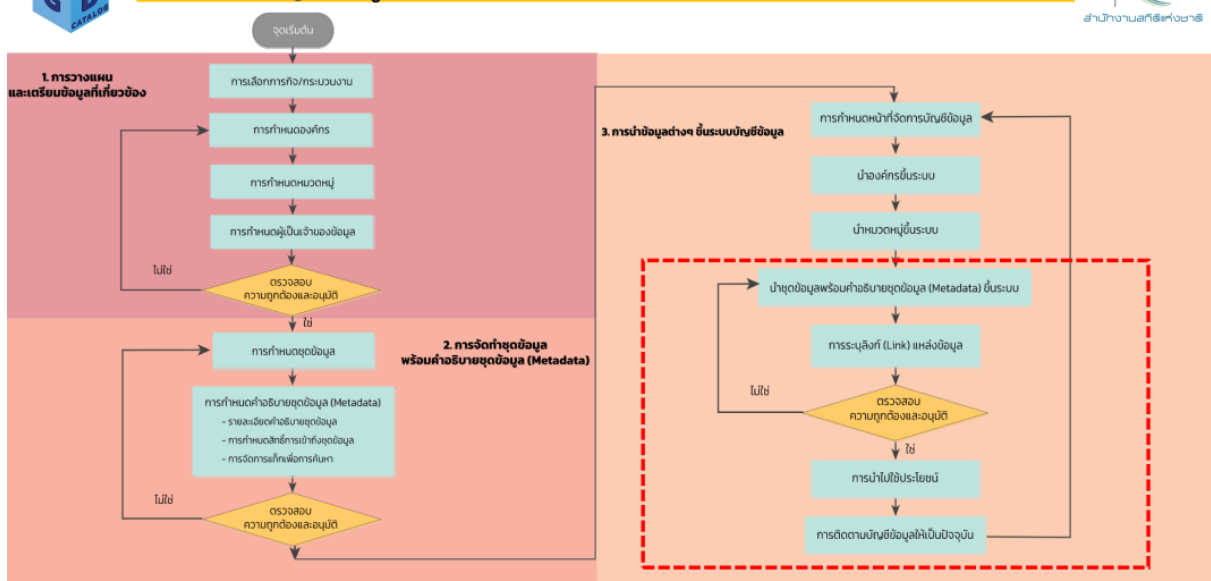
## ข้อเสนอแนะการพัฒนาการรวบรวมข้อมูลและแผนปฏิบัติ การพัฒนาสถิติทางการ

ตามรายละเอียดในบทที่ 3 ได้กำหนดรายการข้อมูลสถิติทางการที่เกี่ยวข้องกับการพัฒนาในระดับจังหวัด ตามประเด็นการพัฒนาของจังหวัดระนอง ซึ่งประกอบด้วย 5 ประเด็น มีรายการข้อมูลสถิติทางการทั้งสิ้น 232 รายการ โดยรายละเอียดสถานการณ์ข้อมูลดังกล่าวได้แสดงไว้ในบทที่ 4 แล้วนั้น สิ่งสำคัญในการพัฒนาชุดข้อมูลสถิติทางการดังกล่าว นอกเหนือจากเพื่อเป็นประโยชน์ในการพัฒนาระดับจังหวัดแล้ว ชุดข้อมูลดังกล่าวควรมีความสอดคล้องกับสาระสำคัญของพระราชบัญญัติการบริหารงานและการให้บริการข้อมูลผ่านระบบดิจิทัล พ.ศ. 2562 คือกำหนดให้มีธรรมาภิบาลข้อมูลภาครัฐ ในการบริหารจัดการข้อมูลของหน่วยงานให้สามารถเชื่อมโยงแลกเปลี่ยนข้อมูลและบริการในรูปแบบดิจิทัลระหว่างกัน รวมถึงการเปิดเผยข้อมูลภาครัฐในรูปแบบดิจิทัล เพื่อให้บริการประชาชนได้อย่างเบ็ดเสร็จ ดังนั้น ตามกระบวนการการจัดทำบัญชีข้อมูลภาครัฐ (GD Catalog) จังหวัดระนองควรมีแผนในการพัฒนาสถิติทางการอย่างน้อยปี ละ 2 ประเด็น ตามขั้นตอนต่าง ๆ ดังนี้

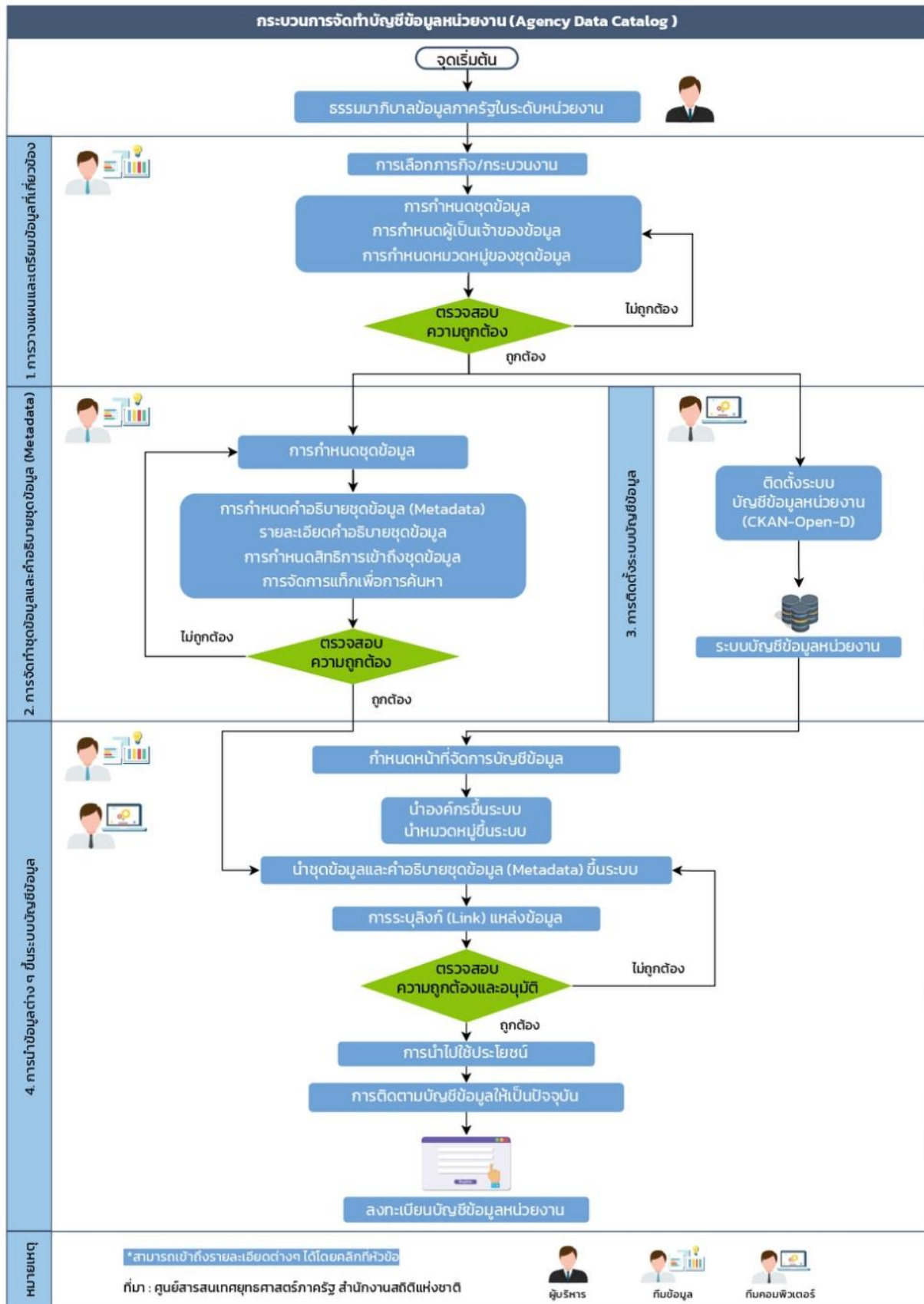
1. การวางแผนและเตรียมข้อมูลที่เกี่ยวข้อง
2. การจัดทำชุดข้อมูลพร้อมคำอธิบายชุดข้อมูล (Metadata)
3. การนำข้อมูลชุดต่าง ๆ ขึ้นระบบบัญชีข้อมูล



### การจัดทำบัญชีข้อมูลหน่วยงาน (Agency Data Catalog)



## กระบวนการจัดทำบัญชีข้อมูลหน่วยงาน (Agency Data Catalog)



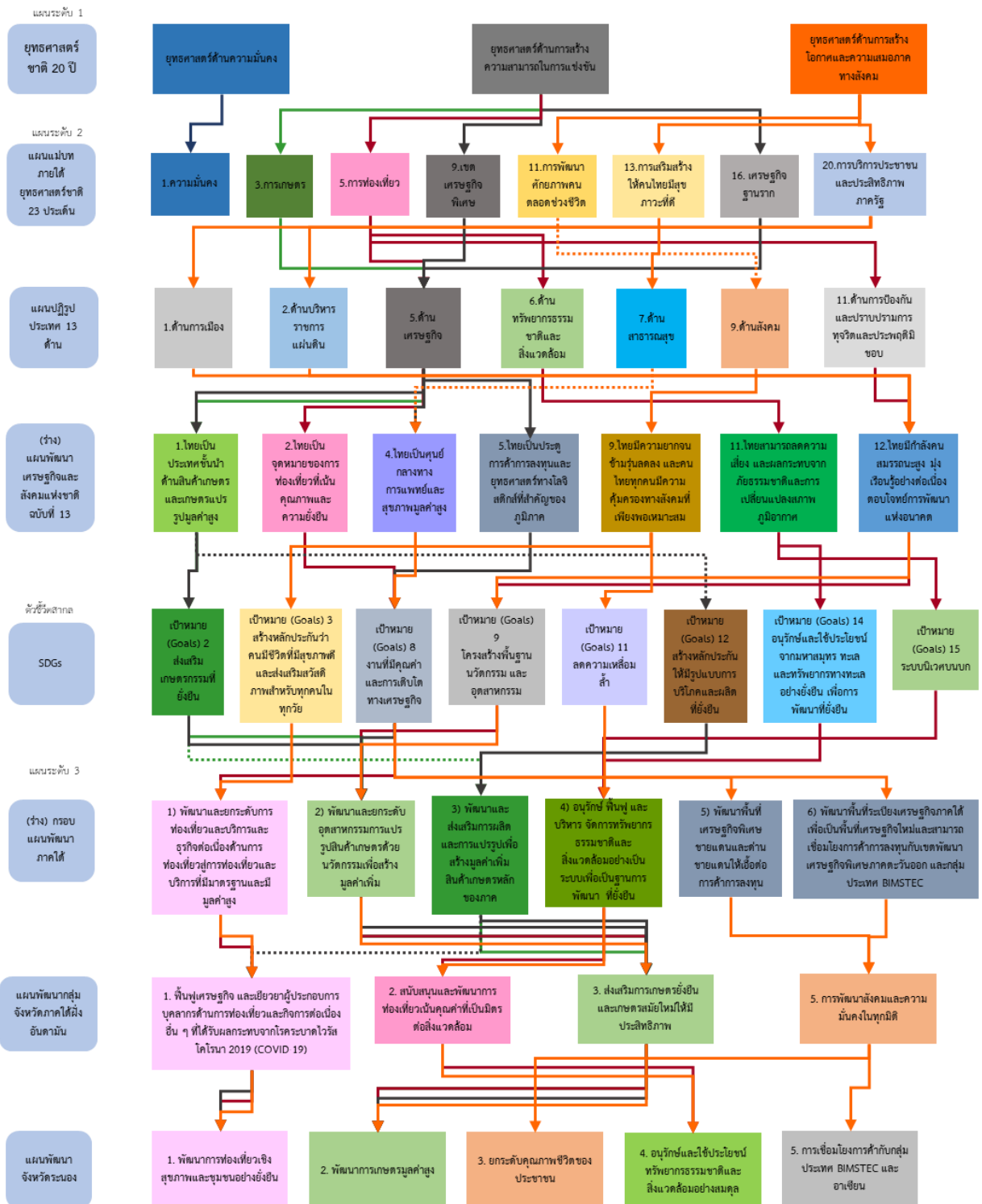
# ภาคผนวก

การวิเคราะห์ประเด็นการพัฒนาจังหวัด

ภายใต้แผนพัฒนาจังหวัดที่เป็นปัจจุบันที่สอดคล้องกับ

นโยบายและยุทธศาสตร์ต่าง ๆ ที่เกี่ยวข้องกับการพัฒนาในระดับจังหวัด

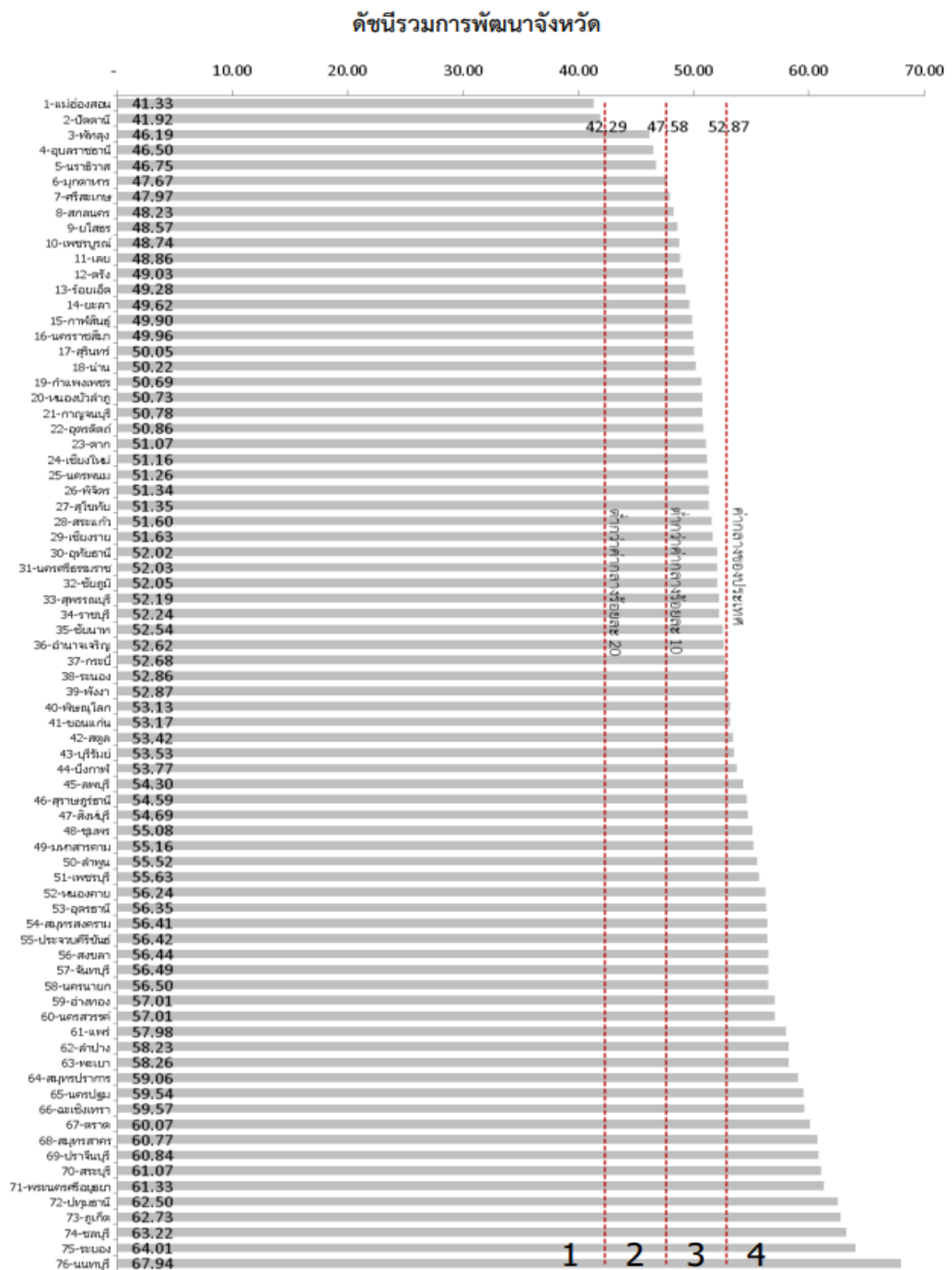
ภาพ ก1 การวิเคราะห์ประเด็นการพัฒนาจังหวัด ภายใต้แผนพัฒนาจังหวัดที่เป็นปัจจุบันที่สอดคล้องกับนโยบายและยุทธศาสตร์ต่าง ๆ ที่เกี่ยวข้องกับการพัฒนาในระดับจังหวัด



## ภาคผนวก ข

---

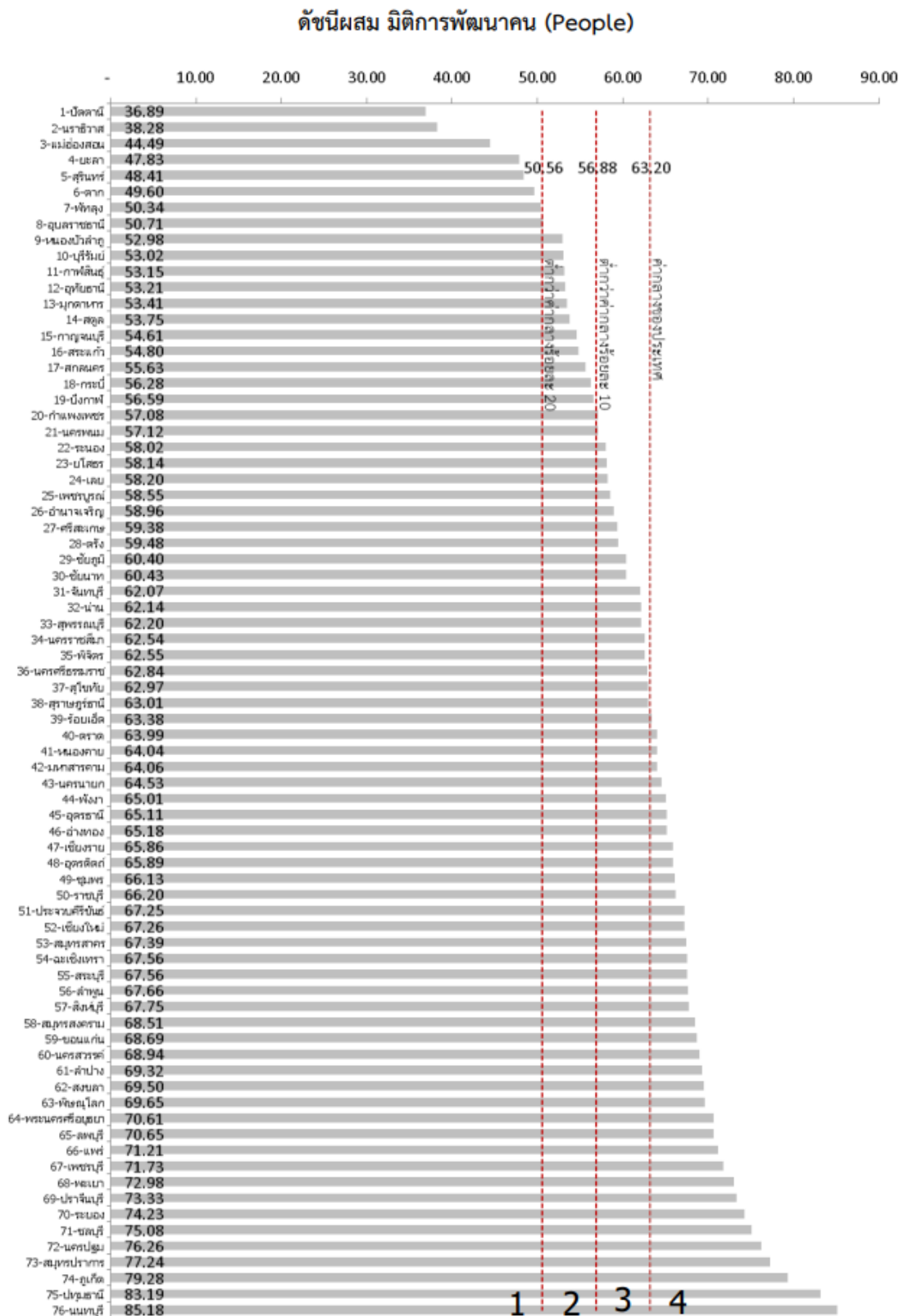
### ตัวชี้วัดการพัฒนาจังหวัด



ภาพ ก2 ดัชนีรวมการพัฒนาจังหวัด

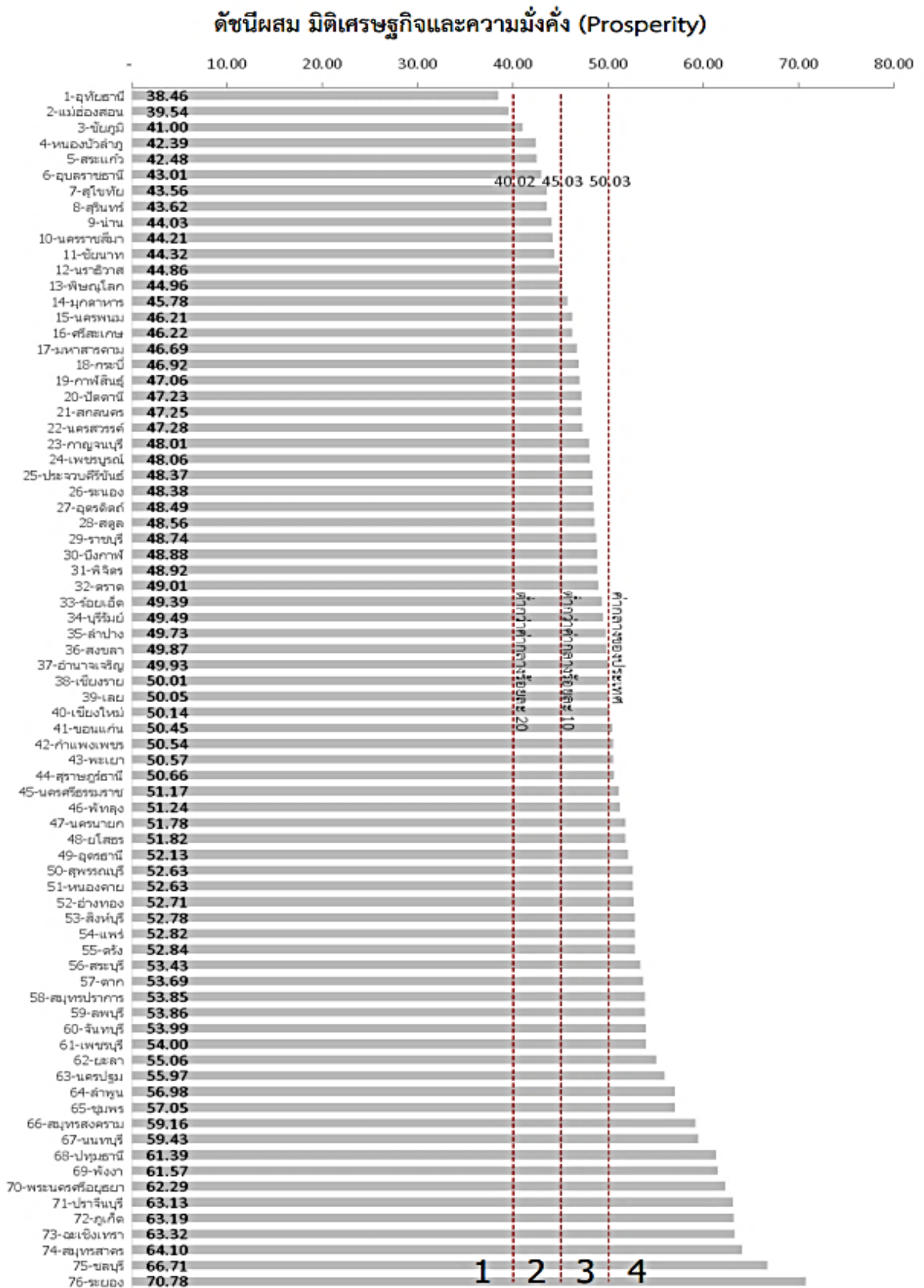
ที่มา : ตัวชี้วัดการพัฒนาระดับจังหวัดและกลุ่มจังหวัด เดือนกรกฎาคม ปี 2564 ของสำนักงานสภาพัฒนาการเศรษฐกิจและสังคมแห่งชาติ





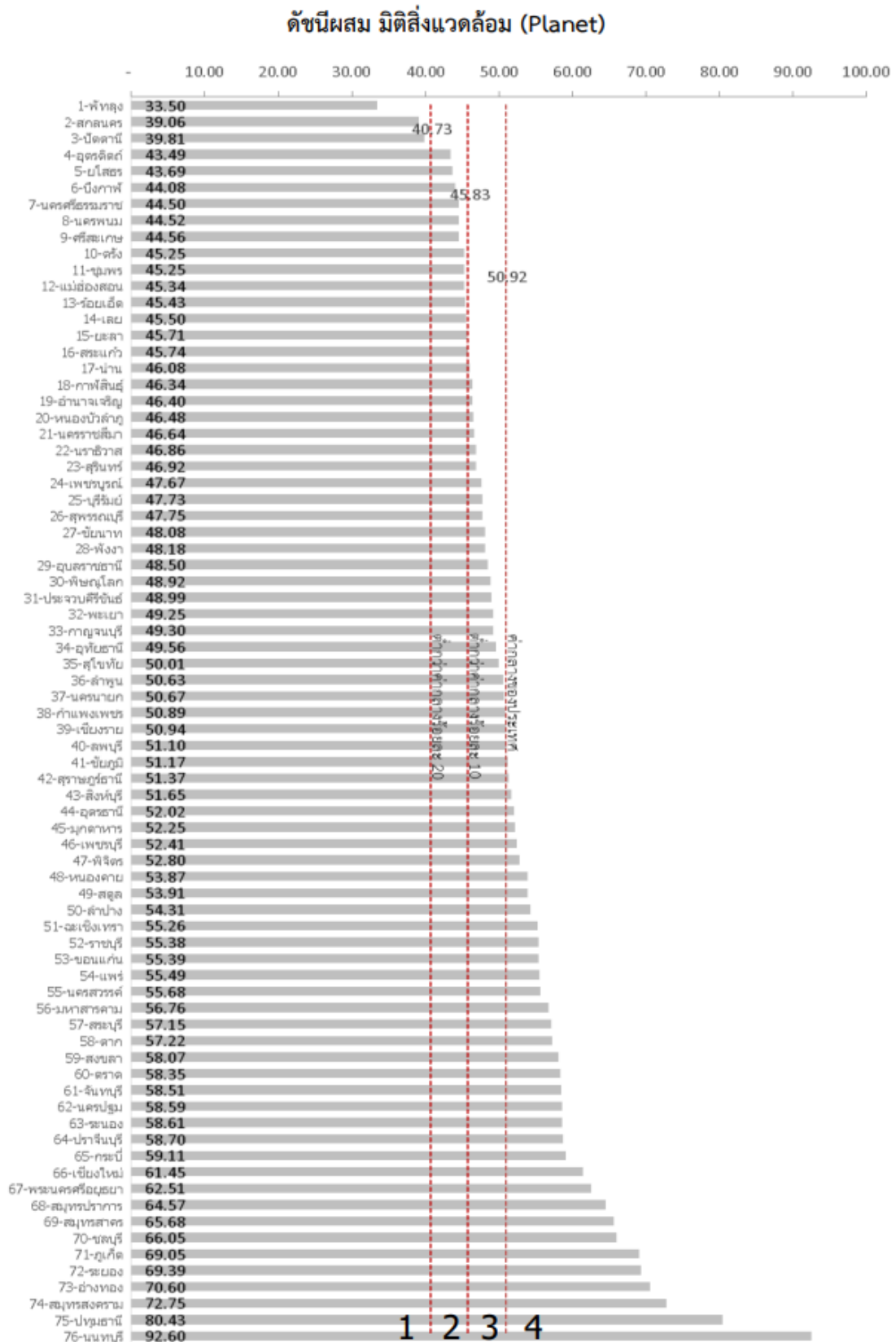
ภาพ ก3 ดัชนีผสม มิติการพัฒนาคน (People)

ที่มา : ตัวชี้วัดการพัฒนาระดับจังหวัดและกลุ่มจังหวัด เดือนกรกฎาคม ปี 2564 ของสำนักงานสภาพัฒนาการเศรษฐกิจและสังคมแห่งชาติ



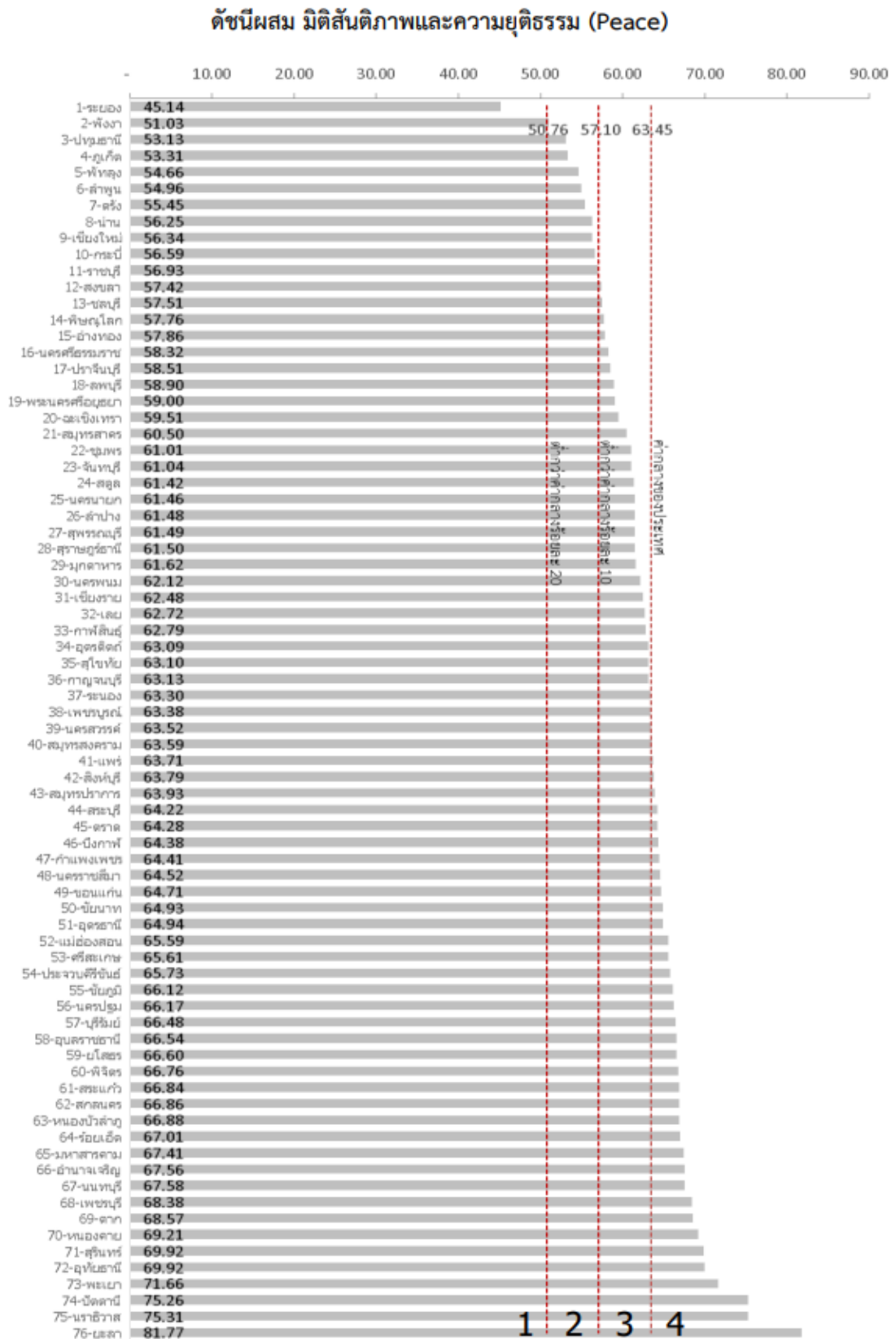
ภาพ ก4 ดัชนีผสม มิติเศรษฐกิจและความมั่งคั่ง (Prosperity)

ที่มา : ตัวชี้วัดการพัฒนาระดับจังหวัดและกลุ่มจังหวัด เดือนกรกฎาคม ปี 2564 ของสำนักงานสภาพัฒนาการเศรษฐกิจและสังคมแห่งชาติ



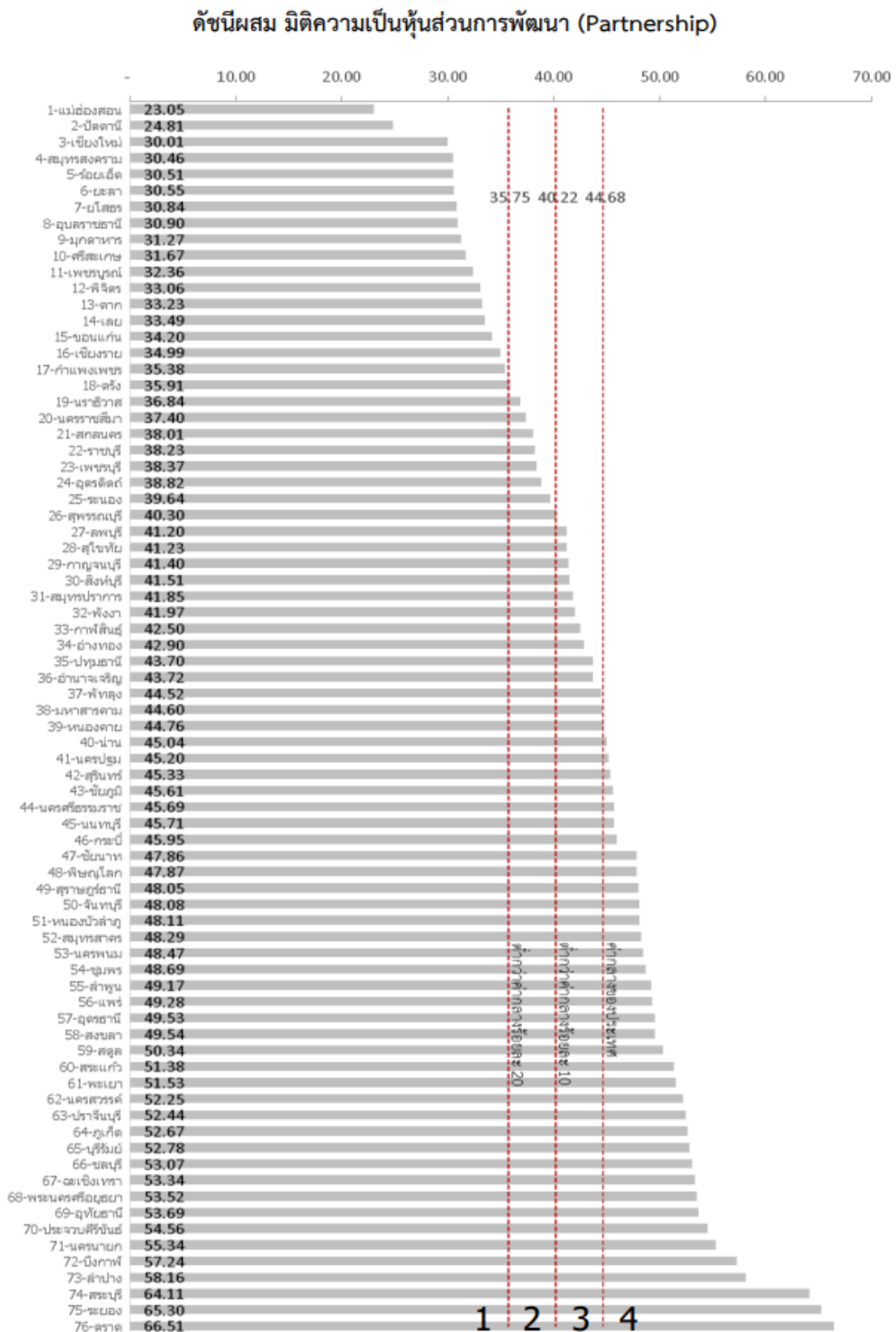
ภาพ ก5 ดัชนีผสม มิติสิ่งแวดล้อม (Planet)

ที่มา : ตัวชี้วัดการพัฒนาระดับจังหวัดและกลุ่มจังหวัด เดือนกรกฎาคม ปี 2564 ของสำนักงานสภาพัฒนาการเศรษฐกิจและสังคมแห่งชาติ



ภาพ ก6 ดัชนีผสม มิติสันติภาพและความยุติธรรม (Peace)

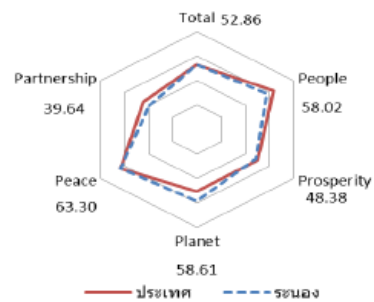
ที่มา : ตัวชี้วัดการพัฒนาระดับจังหวัดและกลุ่มจังหวัด เดือนกรกฎาคม ปี 2564 ของสำนักงานสภาพัฒนาการเศรษฐกิจและสังคมแห่งชาติ



ภาพ ก7 ดัชนีผสม มิติความเป็นหุ้นส่วนการพัฒนา (Partnership)

ที่มา : ตัวชี้วัดการพัฒนาระดับจังหวัดและกลุ่มจังหวัด เดือนกรกฎาคม ปี 2564 ของสำนักงานสภาพัฒนาการเศรษฐกิจและสังคมแห่งชาติ

## ดัชนีการพัฒนาระดับจังหวัดระนอง



มิติการพัฒนา	ค่ากลางของประเทศ					ระนอง				
	2558	2559	2560	2561	2562	2558	2559	2560	2561	2562
<b>ภาพรวม</b>	50.35	51.00	51.91	50.86	52.87	52.30	52.61	52.16	52.04	52.86
ด้านการพัฒนาคน (People)	59.45	58.86	58.50	59.89	63.20	59.21	55.32	55.94	54.45	58.02
ด้านเศรษฐกิจและความมั่งคั่ง (Prosperity)	48.84	49.11	47.99	50.06	50.03	43.22	46.91	48.75	50.13	48.38
ด้านสิ่งแวดล้อม (Planet)	49.27	50.54	51.38	51.60	50.92	59.66	59.76	59.83	58.56	58.61
ด้านสันติภาพและยุติธรรม (Peace)	63.99	62.21	62.72	62.02	63.45	62.03	62.99	62.81	60.57	63.30
ด้านความเป็นหุ้นส่วนพัฒนา (Partnership)	38.33	40.25	39.84	38.69	44.68	41.30	41.28	37.68	39.43	39.64

หมายเหตุ: \* ตัวชี้วัดที่มีการแก้ไขข้อมูล  
 \*\* ตัวชี้วัดที่มีการเก็บข้อมูลเพียงปี 2558 และ 2560  
 \*\*\* ตัวชี้วัดที่มีการเก็บข้อมูลล่าสุดปี 2560  
 \*\*\*\* ตัวชี้วัดที่มีการเก็บข้อมูลล่าสุดปี 2561  
 \*\*\*\*\* ตัวชี้วัดที่เป็นข้อมูลปีเว้นปี มีข้อมูลปี 2558 2560 2562

ภาพ ก8 ดัชนีการพัฒนาระดับจังหวัดระนอง

ที่มา : ตัวชี้วัดการพัฒนาระดับจังหวัดและกลุ่มจังหวัด เดือนกรกฎาคม ปี 2564 ของสำนักงานสภาพัฒนาการเศรษฐกิจและสังคมแห่งชาติ

ตาราง 17 ค่าตัวชี้วัดการพัฒนาระดับจังหวัดระนอง

ตัวชี้วัด	ค่ากลางประเทศ					ระนอง				
	2558	2559	2560	2561	2562	2558	2559	2560	2561	2562
<b>ด้านการพัฒนาคน (People)</b>										
PP 01 ร้อยละของประชากรที่อยู่ใต้เส้นความยากจน (ร้อยละ)* *****	7.49	9.22	8.32	11.38	6.14	12.06	16.62	16.90	22.76	16.43
PP 02 ร้อยละของทารกแรกเกิดที่มีน้ำหนักต่ำกว่าเกณฑ์ (ร้อยละทารกเกิดมีชีพ)* ***	9.49	9.85	9.95	10.19	10.47	8.99	9.23	9.65	9.95	10.28
PP 03 ร้อยละของประชากรที่เจ็บป่วยที่เป็นผู้ป่วยใน (ร้อยละ)* ****	10.60	10.88	10.63	11.21	11.23	7.90	9.20	8.91	9.15	9.66
PP 04 อัตราส่วนประชากรต่อแพทย์ (คน/แพทย์)*	2,832	2,991	2,676	2,549	2,274	2,746	3,072	2,671	2,642	2,654
PP 05 อัตราการเข้าเรียนรวมระดับมัธยมศึกษาตอนปลายและอาชีวศึกษา (ร้อยละ)	72.87	75.06	74.47	76.51	73.70	60.69	62.21	64.27	61.79	57.87
PP 06 จำนวนการศึกษาเฉลี่ยประชากรไทยอายุ 15-59 ปี (ปี)	8.66	8.85	8.93	9.07	9.15	7.97	7.90	8.19	8.29	8.61
PP 07 ค่าเฉลี่ยคะแนน o-net มัธยมศึกษาตอนปลาย (คะแนน)	33.67	33.31	31.89	33.60	35.29	33.68	33.98	32.46	33.37	35.87
<b>ด้านเศรษฐกิจและความมั่งคั่ง (Prosperity)</b>										
PT 01 อัตราการเปลี่ยนแปลงของรายได้เฉลี่ยของครัวเรือนในจังหวัด (ร้อยละ)	1.75	1.72	0.06	-0.00	-0.46	-15.88	-7.25	4.08	4.65	7.90
PT 02 อัตราการเปลี่ยนแปลงของผลิตภัณฑ์มวลรวมจังหวัด (ร้อยละ)	1.89	3.00	3.90	4.14	0.68	-3.52	8.35	2.97	3.27	-6.76
PT 03 อัตราการว่างงาน (ร้อยละ)*	0.75	0.85	1.01	0.89	0.86	0.61	0.54	0.51	0.55	0.94
PT 04 อัตราส่วนหนี้เสียต่อรายได้เฉลี่ยของครัวเรือน (เท่า)* *****	6.67	7.10	7.61	7.46	6.92	4.86	5.39	6.55	5.19	4.45
PT 05 ผลิตภาพแรงงาน (บาท/คน)	106,508	110,285	115,616	117,916	121,328	117,433	129,453	135,619	141,415	138,832
PT 06 สัดส่วนปริมาณการใช้ไฟฟ้าภาคครัวเรือนต่อประชากร (kw-ชั่วโมง/คน)	463.91	495.57	493.27	506.11	548.49	514.99	531.27	532.93	549.63	563.61
PT 07 สัดส่วนปริมาณน้ำดื่มสะอาดถึงมือครัวเรือนต่อ GPP ภาคอุตสาหกรรม (ลิตร/ล้านบาท)*	623.46	607.56	597.93	598.28	469.42	494.13	913.21	332.75	395.13	471.21
PT 08 ร้อยละที่อยู่ในระบบประกันสังคมต่อกำลังแรงงาน (ร้อยละ)	18.76	19.74	20.80	23.26	24.93	16.83	19.50	24.51	28.99	29.21
PT 09 ร้อยละของครัวเรือนที่มีบ้านและที่ดินเป็นของตนเอง (ร้อยละ)*****	81.42	82.21	81.28	83.11	82.47	58.76	60.35	60.36	59.30	60.10
PT 10 ร้อยละของหมู่บ้านที่ถนนสายหลักใช้การได้ตลอดปี (ร้อยละ)**	54.37	57.33	59.64	61.81	65.46	53.89	58.09	62.28	66.48	70.67
PT 11 สัมประสิทธิ์การกระจายรายได้* *****	0.403	0.415	0.421	0.427	0.432	0.399	0.426	0.454	0.482	0.510
<b>ด้านสิ่งแวดล้อม (Planet)</b>										
PN 01 อัตราการเปลี่ยนแปลงของพื้นที่ป่าไม้ในจังหวัด (ร้อยละ)	0.01	0.03	0.12	0.42	0.10	-0.51	0.42	-0.12	0.36	-0.17
PN 02 สัดส่วนปริมาณขยะที่กำจัดถูกต้องต่อปริมาณขยะที่เกิดขึ้น (ร้อยละ)	20.06	20.30	29.46	22.46	18.80	NA	NA	NA	NA	NA
PN 03 ร้อยละของครัวเรือนที่เข้าถึงน้ำประปา (ร้อยละ)****	15.87	16.15	16.44	16.53	16.81	21.07	21.20	21.40	21.63	21.79
PN 04 ร้อยละของประชากรที่ประสบภัยพิบัติ (ร้อยละ)* ****	0.00	0.00	0.78	0.18	1.51	0.00	0.00	0.00	4.30	4.30
PN 05 ร้อยละของประชากรที่ประสบภัยแล้ง (ร้อยละ)* ****	0.02	0.00	0.00	0.00	0.00	0.00	0.00	0.00	0.00	0.00
<b>ด้านสันติภาพและยุติธรรม (Peace)</b>										
PC 01 การแจ้งความคดีชีวิต ร่างกาย เพศ และคดีประทุษร้ายต่อทรัพย์สิน (ต่อแสนคน)*	88.04	113.49	105.28	95.67	80.86	119.44	125.82	131.83	108.41	78.09
PC 02 จำนวนของประชากรในเรือนจำ (ต่อแสนคน)*	437.20	379.07	446.13	508.66	502.87	836.64	549.29	683.83	938.14	910.17
PC 03 จำนวนเจ้าหน้าที่ตำรวจ (ต่อแสนคน)	271.52	279.12	276.83	267.98	268.05	434.58	458.89	450.11	430.50	430.26
PC 04 อัตราการฆ่าตัวตาย (ต่อแสนคน)*	6.67	6.32	6.16	6.39	7.08	4.55	5.71	4.54	4.52	4.13
PC 05 จำนวนผู้ถูกกักขังเพื่อการพิพากษาในสัดส่วนของประชากรในเรือนจำ (ร้อยละ)*	17.82	20.65	19.94	17.71	16.52	15.42	21.66	17.97	17.78	19.03
<b>ด้านความเป็นหุ้นส่วนพัฒนา (Partnership)</b>										
PS 01 ร้อยละของประชากรที่เข้าถึงอินเทอร์เน็ต (ร้อยละ)	32.73	41.27	46.82	50.80	60.75	33.91	39.41	45.65	46.99	67.43
PS 02 ร้อยละรายได้ต่อหัวต่อปีต่อรายได้รวมที่ไม่รวมเงินอุดหนุนและเงินอุดหนุนเฉพาะกิจ	12.19	11.81	11.77	11.02	11.56	12.34	11.87	11.79	10.98	11.93
PS 03 ความสามารถในการเบิกจ่ายงบประมาณของจังหวัด (ร้อยละ)	92.15	85.72	81.56	70.14	71.87	86.47	81.85	67.21	70.23	49.31
PS 04 สัดส่วนองค์กรชุมชนต่อประชากรแสนคน (แห่ง/แสนคน)****	110.15	109.62	127.39	129.32	142.82	211.16	211.47	209.03	219.94	218.87

ที่มา : ตัวชี้วัดการพัฒนาระดับจังหวัดและกลุ่มจังหวัด เดือนกรกฎาคม ปี 2564 ของสำนักงานสภาพัฒนาการเศรษฐกิจและสังคมแห่งชาติ



## คำอธิบายข้อมูล (Metadata)



## คำอธิบายข้อมูล (Metadata)

ประเด็นการพัฒนาที่ 1: พัฒนาการท่องเที่ยวเชิงสุขภาพและชุมชนอย่างยั่งยืน

1.ประเภทข้อมูล	ข้อมูลระยะเบียน
2.ชื่อชุดข้อมูล	เส้นทางการเดินรถโดยสาร
3.องค์กร	สำนักงานขนส่งจังหวัดระนอง
4.ชื่อผู้ติดต่อ	กลุ่มวิชาการขนส่ง
5.อีเมลผู้ติดต่อ	dlt.ranong@gmail.com
6.คำสำคัญ	เส้นทางรถระนอง,รถโดยสารระนอง
7.รายละเอียด	จำนวนเส้นการเดินรถโดยสารในจังหวัดและระหว่าง จังหวัด
8.วัตถุประสงค์	เพื่อให้บริการประชาชน
9.1 หน่วยความถี่ของการปรับปรุงข้อมูล	ปี
9.2 ค่าความถี่ของการปรับปรุงข้อมูล	1
10.ขอบเขตเชิงภูมิศาสตร์หรือเชิงพื้นที่	จังหวัด
11.แหล่งที่มา	บัญชีการขออนุญาตเดินรถระหว่างจังหวัดจาก (คณะกรรมการควบคุมการขนส่งทางบกกลาง)
12.รูปแบบการเก็บข้อมูล	PDF,xls
13.หมวดหมู่ข้อมูลตามธรรมาภิบาลข้อมูล ภาครัฐ	ข้อมูลสาธารณะ
14.สัญญาอนุญาตให้ใช้ข้อมูล	License not specified

ประเด็นการพัฒนาที่ 1: พัฒนาการท่องเที่ยวเชิงสุขภาพและชุมชนอย่างยั่งยืน

1.ประเภทข้อมูล	ข้อมูลระยะเบียน
2.ชื่อชุดข้อมูล	รูปแบบการคมนาคมขนส่งทางอากาศ
3.องค์กร	ท่าอากาศยานระนอง
4.ชื่อผู้ติดต่อ	กลุ่มงานบริหารและอำนวยความสะดวกท่าอากาศยาน
5.อีเมลผู้ติดต่อ	ranong@airports.go.th
6.คำสำคัญ	ท่าอากาศยานระนอง,สายการบินระนอง
7.รายละเอียด	เส้นทางการบินและจำนวนเที่ยวบิน เข้า-ออก ของท่าอากาศยานระนอง
8.วัตถุประสงค์	เพื่อการให้บริการประชาชน
9.1 หน่วยความถี่ของการปรับปรุงข้อมูล	ปี
9.2 ค่าความถี่ของการปรับปรุงข้อมูล	1
10.ขอบเขตเชิงภูมิศาสตร์หรือเชิงพื้นที่	ไม่มี
11.แหล่งที่มา	แผนการบินของสายการบิน (ท่าอากาศยานจังหวัดระนอง)
12.รูปแบบการเก็บข้อมูล	xls
13.หมวดหมู่ข้อมูลตามธรรมาภิบาลข้อมูลภาครัฐ	ข้อมูลสาธารณะ
14.สัญญาอนุญาตให้ใช้ข้อมูล	License not specified

ประเด็นการพัฒนาที่ 1: พัฒนาการท่องเที่ยวเชิงสุขภาพและชุมชนอย่างยั่งยืน

1.ประเภทข้อมูล	ข้อมูลระเบียบ
2.ชื่อชุดข้อมูล	สถานที่กำจัดขยะมูลฝอยในพื้นที่จังหวัดระนอง
3.องค์กร	สำนักงานทรัพยากรธรรมชาติและสิ่งแวดล้อมจังหวัดระนอง
4.ชื่อผู้ติดต่อ	ส่วนสิ่งแวดล้อม
5.อีเมลผู้ติดต่อ	ranong.org@mnre.go.th
6.คำสำคัญ	สถานที่กำจัดขยะระนอง,ขยะระนอง
7.รายละเอียด	สถานที่กำจัดขยะมูลฝอยในพื้นที่จังหวัดระนอง หมายถึง สถานที่ที่องค์กรปกครองส่วนท้องถิ่นส่งขยะมูลฝอยชุมชนเข้าไปกำจัด จัดเก็บข้อมูลโดยการลงพื้นที่สำรวจกลุ่มเป้าหมายผู้ใช้ข้อมูล ได้แก่ หน่วยงานภาครัฐ ประชาชน
8.วัตถุประสงค์	พันธกิจหน่วยงาน
9.1 หน่วยความถี่ของการปรับปรุงข้อมูล	ปี
9.2 ค่าความถี่ของการปรับปรุงข้อมูล	1
10.ขอบเขตเชิงภูมิศาสตร์หรือเชิงพื้นที่	เทศบาล/อบต.
11.แหล่งที่มา	แผนแม่บทการบริหารจัดการขยะมูลฝอยของประเทศ (พ.ศ. 2559 – 2564) (สำนักงานท้องถิ่นจังหวัดระนอง)
12.รูปแบบการเก็บข้อมูล	xls
13.หมวดหมู่ข้อมูลตามธรรมาภิบาลข้อมูลภาครัฐ	ข้อมูลสาธารณะ
14.สัญญาอนุญาตให้ใช้ข้อมูล	Others License

ประเด็นการพัฒนาที่ 1: พัฒนาการท่องเที่ยวเชิงสุขภาพและชุมชนอย่างยั่งยืน

1.ประเภทข้อมูล	ข้อมูลระเบียน
2.ชื่อชุดข้อมูล	สิ่งอำนวยความสะดวกภายในสวนสาธารณะรักษะวาริน
3.องค์กร	เทศบาลเมืองระนอง
4.ชื่อผู้ติดต่อ	งานส่งเสริมการท่องเที่ยว ฝ่ายอำนวยการสำนัก ปลัดเทศบาล
5.อีเมลผู้ติดต่อ	info@ranongcity.go.th
6.คำสำคัญ	รักษะวาริน,สิ่งอำนวยความสะดวกบ่อพ่
7.รายละเอียด	เป็นการจัดเก็บจำนวนสิ่งอำนวยความสะดวกในบ่อน้ำ ร้อนรักษะวาริน แต่เนื่องจากปีงบประมาณ พ.ศ.2563 และ 2564 มีการปิดพื้นที่ปรับปรุงและพัฒนาพื้นที่ จึงไม่ มีการจัดเก็บข้อมูล
8.วัตถุประสงค์	ยุทธศาสตร์ชาติ,แผนพัฒนาเศรษฐกิจและสังคมแห่งชาติ
9.1 หน่วยความถี่ของการปรับปรุงข้อมูล	ปี
9.2 ค่าความถี่ของการปรับปรุงข้อมูล	1
10.ขอบเขตเชิงภูมิศาสตร์หรือเชิงพื้นที่	เทศบาล/อบต.
11.แหล่งที่มา	แผนพัฒนาเมืองระนอง (เทศบาลเมืองระนอง)
12.รูปแบบการเก็บข้อมูล	PDF,xls
13.หมวดหมู่ข้อมูลตามธรรมาภิบาลข้อมูล ภาครัฐ	ข้อมูลสาธารณะ
14.สัญญาอนุญาตให้ใช้ข้อมูล	Creative Commons Attributions

ประเด็นการพัฒนานาที่ 1: พัฒนาการท่องเที่ยวเชิงสุขภาพและชุมชนอย่างยั่งยืน

1.ประเภทข้อมูล	ข้อมูลสถิติ
2.ชื่อชุดข้อมูล	จำนวนโรงแรมที่ได้รับใบอนุญาตตามพระราชบัญญัติ โรงแรม พ.ศ. 2547
3.องค์กร	ที่ทำการปกครองจังหวัดระนอง
4.ชื่อผู้ติดต่อ	กลุ่มงานปกครอง
5.อีเมลผู้ติดต่อ	Paoranong56@gmail.com
6.คำสำคัญ	โรงแรมในระนอง,รายชื่อโรงแรมระนอง,โรงแรมที่ขึ้น ทะเบียนระนอง
7.รายละเอียด	ข้อมูลโรงแรมที่ได้รับใบอนุญาตตามพระราชบัญญัติ โรงแรม พ.ศ. 2547 ในท้องที่จังหวัดระนอง โดยจัดเก็บ ตามใบอนุญาต
8.วัตถุประสงค์	พันธกิจหน่วยงาน
9.1 หน่วยความถี่ของการปรับปรุงข้อมูล	ตามเวลาจริง
9.2 ค่าความถี่ของการปรับปรุงข้อมูล	-
10.ขอบเขตเชิงภูมิศาสตร์หรือเชิงพื้นที่	อำเภอ
11.แหล่งที่มา	พระราชบัญญัติโรงแรม พ.ศ. 2547 (ที่ทำการปกครอง จังหวัดระนอง)
12.รูปแบบการเก็บข้อมูล	xls
13.หมวดหมู่ข้อมูลตามธรรมาภิบาลข้อมูล ภาครัฐ	ข้อมูลสาธารณะ
14.สัญญาอนุญาตให้ใช้ข้อมูล	Open Data Common

ประเด็นการพัฒนาที่ 1: พัฒนาการท่องเที่ยวเชิงสุขภาพและชุมชนอย่างยั่งยืน

1.ประเภทข้อมูล	ข้อมูลสถิติ
2.ชื่อชุดข้อมูล	จำนวนห้องพักตามโรงแรมที่ได้รับใบอนุญาตตามพระราชบัญญัติโรงแรม พ.ศ. 2547
3.องค์กร	ที่ทำการปกครองจังหวัดระนอง
4.ชื่อผู้ติดต่อ	กลุ่มงานปกครอง
5.อีเมลผู้ติดต่อ	Paoranong56@gmail.com
6.คำสำคัญ	ห้องพักระนอง
7.รายละเอียด	จำนวนห้องพักตามโรงแรมที่ได้รับใบอนุญาตตามพระราชบัญญัติโรงแรม พ.ศ. 2547 ในท้องที่จังหวัดระนอง
8.วัตถุประสงค์	พันธกิจหน่วยงาน
9.1 หน่วยความถี่ของการปรับปรุงข้อมูล	ตามเวลาจริง
9.2 ค่าความถี่ของการปรับปรุงข้อมูล	-
10.ขอบเขตเชิงภูมิศาสตร์หรือเชิงพื้นที่	อำเภอ
11.แหล่งที่มา	พระราชบัญญัติโรงแรม พ.ศ. 2547 (ที่ทำการปกครองจังหวัดระนอง)
12.รูปแบบการเก็บข้อมูล	xls
13.หมวดหมู่ข้อมูลตามธรรมาภิบาลข้อมูลภาครัฐ	ข้อมูลสาธารณะ
14.สัญญาอนุญาตให้ใช้ข้อมูล	Open Data Common

ประเด็นการพัฒนาที่ 1: พัฒนาการท่องเที่ยวเชิงสุขภาพและชุมชนอย่างยั่งยืน

1.ประเภทข้อมูล	ข้อมูลสถิติ
2.ชื่อชุดข้อมูล	จำนวนร้านอาหารที่ได้มาตรฐานสุขภิบาลอาหารตาม กฎ กระทรวงสุขลักษณะของสถานที่จำหน่ายอาหาร พ.ศ.2561
3.องค์กร	สำนักงานสาธารณสุขจังหวัดระนอง
4.ชื่อผู้ติดต่อ	กลุ่มงานอนามัยสิ่งแวดล้อมและอาชีวอนามัย
5.อีเมลผู้ติดต่อ	backoffice.ranong@gmail.com
6.คำสำคัญ	ร้านอาหารระนอง,ร้านอาหารสะอาดระนอง
7.รายละเอียด	สนง.สาธารณสุขอำเภอและโรงพยาบาล ดำเนินการตรวจ ประเมินให้ได้มาตรฐานสุขภิบาลอาหารตามกฎหมายกระทรวง สุขลักษณะของสถานที่จำหน่ายอาหาร พ.ศ. 2561 ร่วมกับ เทศบาลและองค์การบริหารส่วนตำบล เพื่อรับรอง นักท่องเที่ยวที่มาใช้บริการร้านอาหารที่ได้มาตรฐาน
8.วัตถุประสงค์	แผนพัฒนาเศรษฐกิจและสังคมแห่งชาติ
9.1 หน่วยความถี่ของการปรับปรุงข้อมูล	ปี
9.2 ค่าความถี่ของการปรับปรุงข้อมูล	1
10.ขอบเขตเชิงภูมิศาสตร์หรือเชิงพื้นที่	อำเภอ
11.แหล่งที่มา	รายงานผลการตรวจประเมิน (สำนักงานสาธารณสุขจังหวัด ระนอง)
12.รูปแบบการเก็บข้อมูล	อื่น ๆ ระบุ .....,รายงานเฉพาะกิจ(รายปี)
13.หมวดหมู่ข้อมูลตามธรรมาภิบาล ข้อมูลภาครัฐ	ข้อมูลสาธารณะ
14.สัญญาอนุญาตให้ใช้ข้อมูล	Others License

ประเด็นการพัฒนาที่ 1: พัฒนาการท่องเที่ยวเชิงสุขภาพและชุมชนอย่างยั่งยืน

1.ประเภทข้อมูล	ข้อมูลสถิติ
2.ชื่อชุดข้อมูล	จำนวนอาสาสมัครรักษาความปลอดภัยประชาชน
3.องค์กร	สำนักงานป้องกันและบรรเทาสาธารณภัยจังหวัดระนอง
4.ชื่อผู้ติดต่อ	ฝ่ายป้องกันและปฏิบัติการ
5.อีเมลผู้ติดต่อ	dpmranong@hotmail.com
6.คำสำคัญ	จำนวนอาสาสมัคร,อาสาสมัครระนอง,รักษาความปลอดภัย,อาสาสมัครป้องกันภัย
7.รายละเอียด	ประชาชนในพื้นที่ ที่ผ่านการฝึกอบรมและรักษาความสงบเรียบร้อยภายในหมู่บ้าน
8.วัตถุประสงค์	เพื่อให้บริการประชาชน
9.1 หน่วยความถี่ของการปรับปรุงข้อมูล	ปี
9.2 ค่าความถี่ของการปรับปรุงข้อมูล	1
10.ขอบเขตเชิงภูมิศาสตร์หรือเชิงพื้นที่	จังหวัด
11.แหล่งที่มา	กฎหมายว่าด้วยลักษณะการปกครองท้องที่ (สำนักงานป้องกันและบรรเทาสาธารณภัยจังหวัดระนอง)
12.รูปแบบการเก็บข้อมูล	xls
13.หมวดหมู่ข้อมูลตามธรรมาภิบาลข้อมูลภาครัฐ	ข้อมูลสาธารณะ
14.สัญญาอนุญาตให้ใช้ข้อมูล	Others License



ประเด็นการพัฒนานที่ 1: พัฒนาการท่องเที่ยวเชิงสุขภาพและชุมชนอย่างยั่งยืน

1.ประเภทข้อมูล	ข้อมูลสถิติ
2.ชื่อชุดข้อมูล	จำนวนกิจกรรมด้านการอนุรักษ์ธรรมชาติที่จัดขึ้นในชุมชน
3.องค์กร	สำนักงานท่องเที่ยวและกีฬาจังหวัดระนอง
4.ชื่อผู้ติดต่อ	กลุ่มงานส่งเสริมและพัฒนาการท่องเที่ยว
5.อีเมลผู้ติดต่อ	ranong@mots.go.th
6.คำสำคัญ	กิจกรรมด้านอนุรักษ์,ธรรมชาติ,ชุมชน,อนุรักษ์,อนุรักษ์ธรรมชาติ
7.รายละเอียด	การใช้ทรัพยากรธรรมชาติและสิ่งแวดล้อมอย่างฉลาดโดยใช้ให้น้อย เพื่อให้เกิดประโยชน์สูงสุด
8.วัตถุประสงค์	ไม่ทราบ
9.1 หน่วยความถี่ของการปรับปรุงข้อมูล	ปี
9.2 ค่าความถี่ของการปรับปรุงข้อมูล	1
10.ขอบเขตเชิงภูมิศาสตร์หรือเชิงพื้นที่	จังหวัด
11.แหล่งที่มา	โครงการส่งเสริม อนุรักษ์ฟื้นฟู ทรัพยากรธรรมชาติและสิ่งแวดล้อม แหล่งท่องเที่ยว (สำนักงานท่องเที่ยวและกีฬาจังหวัดระนอง)
12.รูปแบบการเก็บข้อมูล	xls,image
13.หมวดหมู่ข้อมูลตามธรรมาภิบาลข้อมูลภาครัฐ	ข้อมูลสาธารณะ
14.สัญญาอนุญาตให้ใช้ข้อมูล	Others License

ประเด็นการพัฒนาที่ 1: พัฒนาการท่องเที่ยวเชิงสุขภาพและชุมชนอย่างยั่งยืน

1.ประเภทข้อมูล	ข้อมูลสถิติ
2.ชื่อชุดข้อมูล	จำนวนประเภทผลิตภัณฑ์ OTOP
3.องค์กร	สำนักงานพัฒนาชุมชนจังหวัดระนอง
4.ชื่อผู้ติดต่อ	กลุ่มงานส่งเสริมการพัฒนาชุมชน
5.อีเมลผู้ติดต่อ	cddranong1@gmail.com
6.คำสำคัญ	OTOP ,OTOP ระนอง,ประเภทผลิตภัณฑ์,ผลิตภัณฑ์,โอทอป,โอทอประนอง
7.รายละเอียด	ประเภทผลิตภัณฑ์ OTOP คือ การจัดกลุ่มประเภทผลิตภัณฑ์ OTOP ของจังหวัดระนอง แบ่งออกเป็น 5 ประเภท ได้แก่ 1.ของใช้ 2.อาหาร 3.เครื่องมือ 4.ผ้าเครื่องแต่งกาย 5.สมุนไพรที่ไม่ใช่อาหารและยา
8.วัตถุประสงค์	ดัชนี/ตัวชี้วัดระดับนานาชาติ
9.1 หน่วยความถี่ของการปรับปรุงข้อมูล	ปี
9.2 ค่าความถี่ของการปรับปรุงข้อมูล	1
10.ขอบเขตเชิงภูมิศาสตร์หรือเชิงพื้นที่	จังหวัด
11.แหล่งที่มา	ระบบลงทะเบียนผู้ผลิต ผู้ประกอบการ สร้างฐานเศรษฐกิจไทยให้แข็งแกร่ง (OTOP BIGDATA) (พช.จังหวัดระนอง)
12.รูปแบบการเก็บข้อมูล	xls
13.หมวดหมู่ข้อมูลตามธรรมาภิบาลข้อมูลภาครัฐ	ข้อมูลสาธารณะ
14.สัญญาอนุญาตให้ใช้ข้อมูล	Open Data Common

ประเด็นการพัฒนาที่ 1: พัฒนาการท่องเที่ยวเชิงสุขภาพและชุมชนอย่างยั่งยืน

1.ประเภทข้อมูล	ข้อมูลสถิติ
2.ชื่อชุดข้อมูล	จำนวนร้านค้า OTOP ในชุมชน
3.องค์กร	สำนักงานพัฒนาชุมชนจังหวัดระนอง
4.ชื่อผู้ติดต่อ	กลุ่มงานส่งเสริมการพัฒนาชุมชน
5.อีเมลผู้ติดต่อ	cddranong1@gmail.com
6.คำสำคัญ	ร้านOTOPระนอง ,ร้านค้า,ร้านขายโอท็อป,ร้านค้าชุมชน, ร้านค้าโอท็อประนอง
7.รายละเอียด	ร้านค้า OTOP ในชุมชน คือ ร้านค้า OTOP ในชุมชน จังหวัดระนอง ที่จัดแสดงและจำหน่ายผลิตภัณฑ์ OTOP
8.วัตถุประสงค์	ดัชนี/ตัวชี้วัดระดับนานาชาติ
9.1 หน่วยความถี่ของการปรับปรุงข้อมูล	ปี
9.2 ค่าความถี่ของการปรับปรุงข้อมูล	1
10.ขอบเขตเชิงภูมิศาสตร์หรือเชิงพื้นที่	อำเภอ
11.แหล่งที่มา	ระบบลงทะเบียนผู้ผลิต ผู้ประกอบการ สร้างฐานเศรษฐกิจไทยให้แข็งแรง (OTOP BIGDATA) (พช. จังหวัดระนอง)
12.รูปแบบการเก็บข้อมูล	xls
13.หมวดหมู่ข้อมูลตามธรรมาภิบาลข้อมูลภาครัฐ	ข้อมูลสาธารณะ
14.สัญญาอนุญาตให้ใช้ข้อมูล	Open Data Common

ประเด็นการพัฒนาที่ 1: พัฒนาการท่องเที่ยวเชิงสุขภาพและชุมชนอย่างยั่งยืน

1.ประเภทข้อมูล	ข้อมูลสถิติ
2.ชื่อชุดข้อมูล	จำนวนเงินลงทุนด้านการท่องเที่ยวของผู้ประกอบการ
3.องค์กร	สำนักงานท่องเที่ยวและกีฬาจังหวัดระนอง
4.ชื่อผู้ติดต่อ	กลุ่มงานส่งเสริมและพัฒนาด้านการท่องเที่ยว
5.อีเมลผู้ติดต่อ	ranong@mots.go.th
6.คำสำคัญ	ผู้ประกอบการ,ลงทุน,ลงทุนด้านการท่องเที่ยว,เงินท่องเที่ยวระนอง,เงินลงทุน,เงินลงทุนด้านการท่องเที่ยว
7.รายละเอียด	เงินลงทุนด้านการท่องเที่ยวของผู้ประกอบการ ในจังหวัดระนอง
8.วัตถุประสงค์	ไม่ทราบ
9.1 หน่วยความถี่ของการปรับปรุงข้อมูล	ไม่ทราบ
9.2 ค่าความถี่ของการปรับปรุงข้อมูล	ไม่ทราบ
10.ขอบเขตเชิงภูมิศาสตร์หรือเชิงพื้นที่	จังหวัด
11.แหล่งที่มา	การพัฒนาปัจจัยสนับสนุนด้านการท่องเที่ยว (สำนักงานท่องเที่ยวและกีฬาจังหวัดระนอง)
12.รูปแบบการเก็บข้อมูล	xls
13.หมวดหมู่ข้อมูลตามธรรมาภิบาลข้อมูลภาครัฐ	ข้อมูลสาธารณะ
14.สัญญาอนุญาตให้ใช้ข้อมูล	Others License

ประเด็นการพัฒนาที่ 1: พัฒนาการท่องเที่ยวเชิงสุขภาพและชุมชนอย่างยั่งยืน

1.ประเภทข้อมูล	ข้อมูลสถิติ
2.ชื่อชุดข้อมูล	จำนวนจุดและสถานที่ท่องเที่ยวในจังหวัด แยกตามพื้นที่
3.องค์กร	สถานีตำรวจท่องเที่ยวจังหวัดระนอง
4.ชื่อผู้ติดต่อ	ฝ่ายธุรการ
5.อีเมลผู้ติดต่อ	tpd-ranong1@hotmail.com
6.คำสำคัญ	จุดท่องเที่ยวระนอง,จุดท่องเที่ยวในพื้นที่,ท่องเที่ยว,สถานที่ ท่องเที่ยว,สถานที่ท่องเที่ยวระนอง
7.รายละเอียด	จุดให้บริการท่องเที่ยวแก่นักท่องเที่ยวในพื้นที่จ.ระนอง
8.วัตถุประสงค์	มติคณะรัฐมนตรี
9.1 หน่วยความถี่ของการปรับปรุงข้อมูล	ปี
9.2 ค่าความถี่ของการปรับปรุงข้อมูล	1
10.ขอบเขตเชิงภูมิศาสตร์หรือเชิงพื้นที่	อำเภอ
11.แหล่งที่มา	โครงการอำนวยความสะดวกและให้ความปลอดภัยแก่นักท่องเที่ยว (สถานีตำรวจท่องเที่ยวจังหวัดระนอง)
12.รูปแบบการเก็บข้อมูล	Csv,image
13.หมวดหมู่ข้อมูลตามธรรมาภิบาลข้อมูลภาครัฐ	ข้อมูลสาธารณะ
14.สัญญาอนุญาตให้ใช้ข้อมูล	Open Data Common

ประเด็นการพัฒนานี้ 1: พัฒนาการท่องเที่ยวเชิงสุขภาพและชุมชนอย่างยั่งยืน

1.ประเภทข้อมูล	ข้อมูลสถิติ
2.ชื่อชุดข้อมูล	จำนวนข้อร้องเรียนของนักท่องเที่ยวที่ได้รับการแก้ปัญหา / ช่วยเหลือ
3.องค์กร	สถานีตำรวจท่องเที่ยวจังหวัดระนอง
4.ชื่อผู้ติดต่อ	ฝ่ายธุรการ
5.อีเมลผู้ติดต่อ	tpd-ranong1@hotmail.com
6.คำสำคัญ	การแก้ปัญหาเรื่องร้องเรียน, ช่วยเหลือ, ช่วยเหลือ นักท่องเที่ยว, รายงานปัญหาท่องเที่ยว, ร้องเรียน, ร้องเรียน ท่องเที่ยว, ศูนย์ร้องเรียนนักท่องเที่ยว
7.รายละเอียด	แก้ไขปัญหาของนักท่องเที่ยวในพื้นที่จังหวัดระนอง
8.วัตถุประสงค์	เพื่อให้บริการประชาชน
9.1 หน่วยความถี่ของการปรับปรุงข้อมูล	เดือน
9.2 ค่าความถี่ของการปรับปรุงข้อมูล	1
10.ขอบเขตเชิงภูมิศาสตร์หรือเชิงพื้นที่	จังหวัด
11.แหล่งที่มา	โครงการอำนวยความสะดวกและให้ความปลอดภัยแก่นักท่องเที่ยว (สถานีตำรวจท่องเที่ยวจังหวัดระนอง)
12.รูปแบบการเก็บข้อมูล	Text,XLS
13.หมวดหมู่ข้อมูลตามธรรมาภิบาลข้อมูลภาครัฐ	ข้อมูลส่วนบุคคล
14.สัญญาอนุญาตให้ใช้ข้อมูล	Creative Commons Non-Commercial (Any)

ประเด็นการพัฒนาที่ 1: พัฒนาการท่องเที่ยวเชิงสุขภาพและชุมชนอย่างยั่งยืน

1.ประเภทข้อมูล	ข้อมูลสถิติ
2.ชื่อชุดข้อมูล	จำนวนคดีความที่เกิดขึ้นกับนักท่องเที่ยว
3.องค์กร	สถานีตำรวจท่องเที่ยวจังหวัดระนอง
4.ชื่อผู้ติดต่อ	ฝ่ายธุรการ
5.อีเมลผู้ติดต่อ	tpd-ranong1@hotmail.com
6.คำสำคัญ	คดีการท่องเที่ยว,คดีความของนักท่องเที่ยว,คดีความ,นักท่องเที่ยว
7.รายละเอียด	คดีความที่เกิดขึ้นกับนักท่องเที่ยวในพื้นที่จังหวัดระนอง
8.วัตถุประสงค์	เพื่อให้บริการประชาชน
9.1 หน่วยความถี่ของการปรับปรุงข้อมูล	เดือน
9.2 ค่าความถี่ของการปรับปรุงข้อมูล	1
10.ขอบเขตเชิงภูมิศาสตร์หรือเชิงพื้นที่	จังหวัด
11.แหล่งที่มา	โครงการอำนวยความสะดวกและให้ความปลอดภัยแก่นักท่องเที่ยว (สถานีตำรวจท่องเที่ยวจังหวัดระนอง)
12.รูปแบบการเก็บข้อมูล	XLS
13.หมวดหมู่ข้อมูลตามธรรมาภิบาลข้อมูลภาครัฐ	ข้อมูลสาธารณะ
14.สัญญาอนุญาตให้ใช้ข้อมูล	Open data Common

ประเด็นการพัฒนานี้ 1: พัฒนาการท่องเที่ยวเชิงสุขภาพและชุมชนอย่างยั่งยืน

1.ประเภทข้อมูล	ข้อมูลสถิติ
2.ชื่อชุดข้อมูล	มูลค่าความเสียหายที่เกิดขึ้น
3.องค์กร	สถานีตำรวจท่องเที่ยวจังหวัดระนอง
4.ชื่อผู้ติดต่อ	ฝ่ายธุรการ
5.อีเมลผู้ติดต่อ	tpd-ranong1@hotmail.com
6.คำสำคัญ	ความเสียหาย,ความเสียหายคตินักท่องเที่ยว,ค่าเสียหาย,เสียหายท่องเที่ยวระนอง
7.รายละเอียด	มูลค่าความเสียหายที่เกิดขึ้น กับนักท่องเที่ยวในจังหวัดระนอง
8.วัตถุประสงค์	เพื่อการให้บริการประชาชน
9.1 หน่วยความถี่ของการปรับปรุงข้อมูล	เดือน
9.2 ค่าความถี่ของการปรับปรุงข้อมูล	1
10.ขอบเขตเชิงภูมิศาสตร์หรือเชิงพื้นที่	จังหวัด
11.แหล่งที่มา	โครงการอำนวยความสะดวกและให้ความปลอดภัยแก่นักท่องเที่ยว (สถานีตำรวจท่องเที่ยวจังหวัดระนอง)
12.รูปแบบการเก็บข้อมูล	Text,XLS,Image
13.หมวดหมู่ข้อมูลตามธรรมาภิบาลข้อมูลภาครัฐ	ข้อมูลสาธารณะ
14.สัญญาอนุญาตให้ใช้ข้อมูล	Open data Common



ประเด็นการพัฒนานี้ 1: พัฒนาการท่องเที่ยวเชิงสุขภาพและชุมชนอย่างยั่งยืน

1.ประเภทข้อมูล	ข้อมูลสถิติ
2.ชื่อชุดข้อมูล	ตำรวจท่องเที่ยวในพื้นที่
3.องค์กร	สถานีตำรวจท่องเที่ยวจังหวัดระนอง
4.ชื่อผู้ติดต่อ	ฝ่ายธุรการ
5.อีเมลผู้ติดต่อ	tpd-ranong1@hotmail.com
6.คำสำคัญ	จำนวนตำรวจท่องเที่ยว,ตำรวจท่องเที่ยว,ตำรวจท่องเที่ยว ระนอง,ท่องเที่ยว
7.รายละเอียด	จำนวนตำรวจท่องเที่ยวที่ให้บริการนักท่องเที่ยวในพื้นที่ จังหวัดระนอง
8.วัตถุประสงค์	เพื่อการให้บริการประชาชน
9.1 หน่วยความถี่ของการปรับปรุงข้อมูล	ปี
9.2 ค่าความถี่ของการปรับปรุงข้อมูล	1
10.ขอบเขตเชิงภูมิศาสตร์หรือเชิงพื้นที่	จังหวัด
11.แหล่งที่มา	โครงการอำนวยความสะดวกและให้ความปลอดภัยแก่นักท่องเที่ยว (สถานีตำรวจท่องเที่ยวจังหวัดระนอง)
12.รูปแบบการเก็บข้อมูล	Text,XLS,Image
13.หมวดหมู่ข้อมูลตามธรรมาภิบาลข้อมูลภาครัฐ	ข้อมูลสาธารณะ
14.สัญญาอนุญาตให้ใช้ข้อมูล	Open data Common

ประเด็นการพัฒนาที่ 1: พัฒนาการท่องเที่ยวเชิงสุขภาพและชุมชนอย่างยั่งยืน

1.ประเภทข้อมูล	ข้อมูลสถิติ
2.ชื่อชุดข้อมูล	จำนวนพื้นที่ที่มีการติดตั้งกล้องวงจรปิด (CCTV) เพื่อสร้างความเชื่อมั่นให้กับนักท่องเที่ยว
3.องค์กร	ตำรวจภูธรจังหวัดระนอง
4.ชื่อผู้ติดต่อ	ฝ่ายอำนวยการตำรวจภูธรจังหวัดระนอง
5.อีเมลผู้ติดต่อ	f3ranong2536@gmail.com
6.คำสำคัญ	กล้องวงจรปิด,กล้องวงจรปิดCCTVระนอง,ความเชื่อมั่นนักท่องเที่ยว,พื้นที่ติดตั้งCCTV
7.รายละเอียด	มีการจัดเก็บเพื่อให้บริการประชาชนและป้องกันปราบปรามการก่ออาชญากรรมเป็นหลัก และมีการตรวจสอบการใช้งานกล้องวงจรปิด (CCTV) ทุกตัว
8.วัตถุประสงค์	แผนความมั่นคงแห่งชาติ
9.1 หน่วยความถี่ของการปรับปรุงข้อมูล	ปี
9.2 ค่าความถี่ของการปรับปรุงข้อมูล	1
10.ขอบเขตเชิงภูมิศาสตร์หรือเชิงพื้นที่	จังหวัด
11.แหล่งที่มา	แผนความมั่นคง (สำนักงานตำรวจแห่งชาติ)
12.รูปแบบการเก็บข้อมูล	Text
13.หมวดหมู่ข้อมูลตามธรรมาภิบาลข้อมูลภาครัฐ	ข้อมูลสาธารณะ
14.สัญญาอนุญาตให้ใช้ข้อมูล	Open data Common

ประเด็นการพัฒนาที่ 1: พัฒนาการท่องเที่ยวเชิงสุขภาพและชุมชนอย่างยั่งยืน

1.ประเภทข้อมูล	ข้อมูลสถิติ
2.ชื่อชุดข้อมูล	จำนวนนักท่องเที่ยวที่ประสบอุบัติเหตุ
3.องค์กร	สถานีตำรวจท่องเที่ยวจังหวัดระนอง
4.ชื่อผู้ติดต่อ	ฝ่ายธุรการ
5.อีเมลผู้ติดต่อ	tpd-ranong1@hotmail.com
6.คำสำคัญ	นักท่องเที่ยวอุบัติเหตุ,อุบัติเหตุ,อุบัติเหตุระนอง
7.รายละเอียด	จำนวนนักท่องเที่ยวที่ประสบอุบัติเหตุในจังหวัดระนอง
8.วัตถุประสงค์	เพื่อให้บริการประชาชน
9.1 หน่วยความถี่ของการปรับปรุงข้อมูล	เดือน
9.2 ค่าความถี่ของการปรับปรุงข้อมูล	1
10.ขอบเขตเชิงภูมิศาสตร์หรือเชิงพื้นที่	จังหวัด
11.แหล่งที่มา	โครงการอำนวยความสะดวกและให้ความปลอดภัยแก่นักท่องเที่ยว (สถานีตำรวจท่องเที่ยวจังหวัดระนอง)
12.รูปแบบการเก็บข้อมูล	Text,XLS,Image
13.หมวดหมู่ข้อมูลตามธรรมาภิบาลข้อมูลภาครัฐ	ข้อมูลส่วนบุคคล
14.สัญญาอนุญาตให้ใช้ข้อมูล	Creative Commons Non-Commercial (Any)

ประเด็นการพัฒนาที่ 1: พัฒนาการท่องเที่ยวเชิงสุขภาพและชุมชนอย่างยั่งยืน

1.ประเภทข้อมูล	ข้อมูลสถิติ
2.ชื่อชุดข้อมูล	จำนวนผู้สำเร็จการศึกษาหลักสูตรฝึกอบรมการท่องเที่ยว
3.องค์กร	วิทยาลัยชุมชนจังหวัดระนอง
4.ชื่อผู้ติดต่อ	กลุ่มงานบริหารวิชาการและฝึกอบรม สำนักวิชาการ
5.อีเมลผู้ติดต่อ	training.rmcc@gmail.com
6.คำสำคัญ	ผู้สำเร็จการศึกษาระนอง,มัคคุเทศก์ระนอง
7.รายละเอียด	พัฒนาศักยภาพของมัคคุเทศก์และผู้นำเที่ยว เน้นให้การอบรมมีความรู้ ทักษะ ทักษะคิด และบุคลิกภาพในวิชาชีพ ด้านการนำเที่ยว มีความสามารถตามมาตรฐานวิชาชีพ
8.วัตถุประสงค์	ยุทธศาสตร์ชาติ
9.1 หน่วยความถี่ของการปรับปรุงข้อมูล	ปี
9.2 ค่าความถี่ของการปรับปรุงข้อมูล	1
10.ขอบเขตเชิงภูมิศาสตร์หรือเชิงพื้นที่	จังหวัด
11.แหล่งที่มา	โครงการพัฒนาบุคลากรทางการท่องเที่ยวและบริการ (วิทยาลัยชุมชนระนอง)
12.รูปแบบการเก็บข้อมูล	Text, csv, Image
13.หมวดหมู่ข้อมูลตามธรรมาภิบาลข้อมูลภาครัฐ	ข้อมูลสาธารณะ
14.สัญญาอนุญาตให้ใช้ข้อมูล	Open Data Common

ประเด็นการพัฒนาที่ 1: พัฒนาการท่องเที่ยวเชิงสุขภาพและชุมชนอย่างยั่งยืน

1.ประเภทข้อมูล	ข้อมูลสถิติ
2.ชื่อชุดข้อมูล	จำนวนแหล่งท่องเที่ยวที่ได้รับการขึ้นทะเบียนอุทยานแห่งชาติ
3.องค์กร	สำนักงานท่องเที่ยวและกีฬาจังหวัดระนอง
4.ชื่อผู้ติดต่อ	กลุ่มงานส่งเสริมและพัฒนาด้านการท่องเที่ยว
5.อีเมลผู้ติดต่อ	ranong@mots.go.th
6.คำสำคัญ	ท่องเที่ยว,ท่องเที่ยวอุทยานแห่งชาติ,อุทยานแห่งชาติระนอง,แหล่งท่องเที่ยว,แหล่งท่องเที่ยวขึ้นทะเบียน
7.รายละเอียด	อุทยานแห่งชาติ เกิดขึ้นจากพระราชบัญญัติอุทยานแห่งชาติ พ.ศ. 2504 เมื่อรัฐบาลเห็นสมควรที่ดินแห่งใดที่มีสภาพธรรมชาติเป็นที่น่าสนใจ ให้คงอยู่ในสภาพธรรมชาติเดิมเพื่อสงวนไว้ให้เป็นประโยชน์แก่การศึกษาและรื่นรมย์ของประชาชน
8.วัตถุประสงค์	ไม่ทราบ
9.1 หน่วยความถี่ของการปรับปรุงข้อมูล	ไม่ทราบ
9.2 ค่าความถี่ของการปรับปรุงข้อมูล	ไม่ทราบ
10.ขอบเขตเชิงภูมิศาสตร์หรือเชิงพื้นที่	จังหวัด
11.แหล่งที่มา	พระราชบัญญัติอุทยานแห่งชาติ พ.ศ.2504 (อุทยานแห่งชาติ)
12.รูปแบบการเก็บข้อมูล	XLS
13.หมวดหมู่ข้อมูลตามธรรมาภิบาลข้อมูลภาครัฐ	ข้อมูลสาธารณะ
14.สัญญาอนุญาตให้ใช้ข้อมูล	Others License

ประเด็นการพัฒนานี้ 1: พัฒนาการท่องเที่ยวเชิงสุขภาพและชุมชนอย่างยั่งยืน

1.ประเภทข้อมูล	ข้อมูลสถิติ
2.ชื่อชุดข้อมูล	จำนวนงบประมาณสนับสนุนการพัฒนาแหล่งท่องเที่ยวจังหวัด
3.องค์กร	สำนักงานท่องเที่ยวและกีฬาจังหวัดระนอง
4.ชื่อผู้ติดต่อ	กลุ่มงานส่งเสริมและพัฒนาด้านการท่องเที่ยว
5.อีเมลผู้ติดต่อ	ranong@mots.go.th
6.คำสำคัญ	การพัฒนาแหล่งท่องเที่ยว,งบประมาณ,งบสนับสนุนท่องเที่ยว,งบแหล่งท่องเที่ยวระนอง,พัฒนา,แหล่งท่องเที่ยว
7.รายละเอียด	เงินที่รัฐบาลได้จัดสรรให้แก่ส่วนราชการ เพื่อพัฒนาแหล่งท่องเที่ยวในจังหวัดระนอง
8.วัตถุประสงค์	ไม่ทราบ
9.1 หน่วยความถี่ของการปรับปรุงข้อมูล	ไม่ทราบ
9.2 ค่าความถี่ของการปรับปรุงข้อมูล	ไม่ทราบ
10.ขอบเขตเชิงภูมิศาสตร์หรือเชิงพื้นที่	จังหวัด
11.แหล่งที่มา	แผนพัฒนาแหล่งท่องเที่ยว (สำนักงานท่องเที่ยวและกีฬาจังหวัดระนอง)
12.รูปแบบการเก็บข้อมูล	XLS
13.หมวดหมู่ข้อมูลตามธรรมาภิบาลข้อมูลภาครัฐ	ข้อมูลสาธารณะ
14.สัญญาอนุญาตให้ใช้ข้อมูล	Others License

ประเด็นการพัฒนาที่ 1: พัฒนาการท่องเที่ยวเชิงสุขภาพและชุมชนอย่างยั่งยืน

1.ประเภทข้อมูล	ข้อมูลสถิติ
2.ชื่อชุดข้อมูล	จำนวนงบประมาณสนับสนุนที่ใช้ในการส่งเสริมการท่องเที่ยวเชิงสุขภาพด้วยการแพทย์แผนไทยและแพทย์ทางเลือก
3.องค์กร	สำนักงานท่องเที่ยวและกีฬาจังหวัดระนอง
4.ชื่อผู้ติดต่อ	กลุ่มงานส่งเสริมและพัฒนาด้านการท่องเที่ยว
5.อีเมลผู้ติดต่อ	ranong@mots.go.th
6.คำสำคัญ	งบแพทย์แผนไทย,งบแพทย์ทางเลือก ,งบท่องเที่ยวสุขภาพพระนอง
7.รายละเอียด	วิเคราะห์การบริหารจัดการงบประมาณสนับสนุนที่ใช้ในการส่งเสริมการท่องเที่ยวเชิงสุขภาพ
8.วัตถุประสงค์	ไม่ทราบ
9.1 หน่วยความถี่ของการปรับปรุงข้อมูล	ไม่ทราบ
9.2 ค่าความถี่ของการปรับปรุงข้อมูล	ไม่ทราบ
10.ขอบเขตเชิงภูมิศาสตร์หรือเชิงพื้นที่	จังหวัด
11.แหล่งที่มา	แผนการบริหารงบประมาณภายใต้แผนปฏิบัติการ (กรมการแพทย์แผนไทยและแพทย์ทางเลือก)
12.รูปแบบการเก็บข้อมูล	XLS
13.หมวดหมู่ข้อมูลตามธรรมาภิบาลข้อมูลภาครัฐ	ข้อมูลสาธารณะ
14.สัญญาอนุญาตให้ใช้ข้อมูล	Others License

ประเด็นการพัฒนาที่ 1: พัฒนาการท่องเที่ยวเชิงสุขภาพและชุมชนอย่างยั่งยืน

1.ประเภทข้อมูล	ข้อมูลสถิติ
2.ชื่อชุดข้อมูล	จำนวนงบประมาณส่งเสริมการลงทุนสร้างศูนย์สุขภาพ
3.องค์กร	สำนักงานท่องเที่ยวและกีฬาจังหวัดระนอง
4.ชื่อผู้ติดต่อ	กลุ่มงานส่งเสริมและพัฒนาด้านการท่องเที่ยว
5.อีเมลผู้ติดต่อ	ranong@mots.go.th
6.คำสำคัญ	การลงทุน,งบประมาณ,งบประมาณศูนย์สุขภาพ,ศูนย์สุขภาพ,สุขภาพ,การลงทุน
7.รายละเอียด	ศูนย์สุขภาพชุมชน (PCU)คือ สถานีนอนามัยที่มีแพทย์ ทันตแพทย์ พยาบาลเภสัชกร มาปฏิบัติงานแต่ไม่ได้มาอยู่ประจำ เก็บข้อมูลงบประมาณส่งเสริมการลงทุนสร้างศูนย์สุขภาพ ด้านการท่องเที่ยวจ.ระนอง
8.วัตถุประสงค์	ไม่ทราบ
9.1 หน่วยความถี่ของการปรับปรุงข้อมูล	ไม่ทราบ
9.2 ค่าความถี่ของการปรับปรุงข้อมูล	ไม่ทราบ
10.ขอบเขตเชิงภูมิศาสตร์หรือเชิงพื้นที่	จังหวัด
11.แหล่งที่มา	แผนการสนับสนุนการพัฒนาแหล่งท่องเที่ยว (สำนักงานท่องเที่ยวและกีฬาจังหวัดระนอง)
12.รูปแบบการเก็บข้อมูล	XLS
13.หมวดหมู่ข้อมูลตามธรรมาภิบาลข้อมูลภาครัฐ	ข้อมูลสาธารณะ
14.สัญญาอนุญาตให้ใช้ข้อมูล	Others License



ประเด็นการพัฒนาที่ 1: พัฒนาการท่องเที่ยวเชิงสุขภาพและชุมชนอย่างยั่งยืน

1.ประเภทข้อมูล	ข้อมูลสถิติ
2.ชื่อชุดข้อมูล	จำนวนกิจกรรม การท่องเที่ยวของจังหวัดในแต่ละปี
3.องค์กร	สำนักงานท่องเที่ยวและกีฬาจังหวัดระนอง
4.ชื่อผู้ติดต่อ	กลุ่มงานส่งเสริมและพัฒนาด้านการท่องเที่ยว
5.อีเมลผู้ติดต่อ	ranong@mots.go.th
6.คำสำคัญ	กิจกรรม,กิจกรรมท่องเที่ยว,กิจกรรมระนอง,ท่องเที่ยว, ท่องเที่ยวระนอง
7.รายละเอียด	กิจกรรมประจำจังหวัดระนองที่จัดขึ้นทุกๆปีเป็นประจำ
8.วัตถุประสงค์	ไม่ทราบ
9.1 หน่วยงานที่ของการปรับปรุงข้อมูล	ไม่ทราบ
9.2 ค่าความถี่ของการปรับปรุงข้อมูล	ไม่ทราบ
10.ขอบเขตเชิงภูมิศาสตร์หรือเชิงพื้นที่	จังหวัด
11.แหล่งที่มา	แผนพัฒนาแหล่งท่องเที่ยว (กรมการท่องเที่ยว)
12.รูปแบบการเก็บข้อมูล	XLS
13.หมวดหมู่ข้อมูลตามธรรมาภิบาลข้อมูล ภาครัฐ	ข้อมูลสาธารณะ
14.สัญญาอนุญาตให้ใช้ข้อมูล	Others License

ประเด็นการพัฒนาที่ 1: พัฒนาการท่องเที่ยวเชิงสุขภาพและชุมชนอย่างยั่งยืน

1.ประเภทข้อมูล	ข้อมูลสถิติ
2.ชื่อชุดข้อมูล	จำนวนสถานประกอบการที่ให้บริการแช่น้ำแร่ร้อน
3.องค์กร	สำนักงานท่องเที่ยวและกีฬาจังหวัดระนอง
4.ชื่อผู้ติดต่อ	กลุ่มงานส่งเสริมและพัฒนาด้านการท่องเที่ยว
5.อีเมลผู้ติดต่อ	ranong@mots.go.th
6.คำสำคัญ	น้ำแร่,ที่อาบน้ำแร่,ที่แช่น้ำแร่,น้ำแร่ระนอง,น้ำแร่ร้อน,บริการน้ำแร่ร้อน,สถานบริการ
7.รายละเอียด	สถานประกอบการที่ให้บริการแช่น้ำร้อนทั้งหมดในจังหวัดระนอง น้ำแร่ร้อน เป็นสถานที่ที่มีน้ำร้อนจากใต้ดินเป็นน้ำที่พุ่งขึ้นมาผ่านตามช่องเปิดใต้พื้นดิน มีอุณหภูมิสูงกว่าน้ำที่ไม่มีการพุ่งขึ้นมา แต่ไหลมาซึ่งเรียกว่า “บ่อน้ำร้อน”
8.วัตถุประสงค์	ไม่ทราบ
9.1 หน่วยความถี่ของการปรับปรุงข้อมูล	ไม่ทราบ
9.2 ค่าความถี่ของการปรับปรุงข้อมูล	ไม่ทราบ
10.ขอบเขตเชิงภูมิศาสตร์หรือเชิงพื้นที่	จังหวัด
11.แหล่งที่มา	แผนพัฒนาแหล่งท่องเที่ยว (กรมการท่องเที่ยว)
12.รูปแบบการเก็บข้อมูล	XLS
13.หมวดหมู่ข้อมูลตามธรรมาภิบาลข้อมูลภาครัฐ	ข้อมูลสาธารณะ
14.สัญญาอนุญาตให้ใช้ข้อมูล	Others License

ประเด็นการพัฒนาที่ 1: พัฒนาการท่องเที่ยวเชิงสุขภาพและชุมชนอย่างยั่งยืน

1.ประเภทข้อมูล	ข้อมูลสถิติ
2.ชื่อชุดข้อมูล	จำนวนบ่อน้ำพุร้อนที่มีความสมบูรณ์และได้มาตรฐาน
3.องค์กร	สำนักงานท่องเที่ยวและกีฬาจังหวัดระนอง
4.ชื่อผู้ติดต่อ	กลุ่มงานส่งเสริมและพัฒนาด้านการท่องเที่ยว
5.อีเมลผู้ติดต่อ	ranong@mots.go.th
6.คำสำคัญ	น้ำพุ, น้ำพุร้อนระนอง, บ่อน้ำร้อนระนอง, ได้มาตรฐาน
7.รายละเอียด	บ่อน้ำพุร้อนในพื้นที่จังหวัดระนองที่ได้มาตรฐานตามที่กำหนด
8.วัตถุประสงค์	ไม่ทราบ
9.1 หน่วยความถี่ของการปรับปรุงข้อมูล	ไม่ทราบ
9.2 ค่าความถี่ของการปรับปรุงข้อมูล	ไม่ทราบ
10.ขอบเขตเชิงภูมิศาสตร์หรือเชิงพื้นที่	จังหวัด
11.แหล่งที่มา	แผนพัฒนาแหล่งท่องเที่ยว (กรมการท่องเที่ยว)
12.รูปแบบการเก็บข้อมูล	XLS
13.หมวดหมู่ข้อมูลตามธรรมาภิบาลข้อมูลภาครัฐ	ข้อมูลสาธารณะ
14.สัญญาอนุญาตให้ใช้ข้อมูล	Others License

ประเด็นการพัฒนาที่ 1: พัฒนาการท่องเที่ยวเชิงสุขภาพและชุมชนอย่างยั่งยืน

1.ประเภทข้อมูล	ข้อมูลสถิติ
2.ชื่อชุดข้อมูล	จำนวนผู้เข้าใช้บริการสวนสาธารณะรักษะวาริน
3.องค์กร	เทศบาลเมืองระนอง
4.ชื่อผู้ติดต่อ	กลุ่มงานส่งเสริมการท่องเที่ยว ฝ่ายอำนวยการ สำนัก ปลัดเทศบาล
5.อีเมลผู้ติดต่อ	info@ranongcity.go.th
6.คำสำคัญ	จำนวนผู้รับบริการน้ำแร่ระนอง,จำนวน,รักษะวาริน
7.รายละเอียด	เป็นการจัดเก็บสถิติผู้เข้าใช้บริการในสวนสาธารณะ รักษะวาริน แต่เนื่องจากในปีงบประมาณ พ.ศ.2563 และ 2564 มีการปิดพื้นที่เพื่อปรับปรุงและพัฒนาพื้นที่ และปิด ตามคำสั่งจังหวัดระนองเกี่ยวกับมาตรการสถานการณ์การ แพร่ระบาดโควิด 19 จึงไม่มีการจัดเก็บสถิติในหัวข้อ ดังกล่าว
8.วัตถุประสงค์	ยุทธศาสตร์ชาติ,แผนพัฒนาเศรษฐกิจและสังคมแห่งชาติ
9.1 หน่วยความถี่ของการปรับปรุงข้อมูล	ปี
9.2 ค่าความถี่ของการปรับปรุงข้อมูล	1
10.ขอบเขตเชิงภูมิศาสตร์หรือเชิงพื้นที่	เทศบาล/อบต.
11.แหล่งที่มา	แผนการพัฒนาเทศบาลเมืองระนอง (เทศบาลเมือง ระนอง)
12.รูปแบบการเก็บข้อมูล	Image,PDF
13.หมวดหมู่ข้อมูลตามธรรมาภิบาลข้อมูล ภาครัฐ	ข้อมูลสาธารณะ
14.สัญญาอนุญาตให้ใช้ข้อมูล	Open Data Common

ประเด็นการพัฒนานี้ 1: พัฒนาการท่องเที่ยวเชิงสุขภาพและชุมชนอย่างยั่งยืน

1.ประเภทข้อมูล	ข้อมูลสถิติ
2.ชื่อชุดข้อมูล	จำนวนผู้เข้าใช้บ่อน้ำร้อนพรุหลุมพรี
3.องค์กร	เทศบาลเมืองบางริน
4.ชื่อผู้ติดต่อ	ฝ่ายกองช่าง
5.อีเมลผู้ติดต่อ	admin@bangrin.go.th
6.คำสำคัญ	จำนวนบริการบ่อน้ำร้อนระนอง,พรุหลุมพรี
7.รายละเอียด	ข้อมูลสถิติผู้เข้าใช้บ่อน้ำร้อนพรุหลุมพรี
8.วัตถุประสงค์	เพื่อให้บริการประชาชน
9.1 หน่วยความถี่ของการปรับปรุงข้อมูล	ไม่ทราบ
9.2 ค่าความถี่ของการปรับปรุงข้อมูล	ไม่ทราบ
10.ขอบเขตเชิงภูมิศาสตร์หรือเชิงพื้นที่	จังหวัด
11.แหล่งที่มา	แผนการพัฒนาเทศบาลเมืองบางริน (เทศบาลเมืองบางริน)
12.รูปแบบการเก็บข้อมูล	text
13.หมวดหมู่ข้อมูลตามธรรมาภิบาลข้อมูลภาครัฐ	ข้อมูลสาธารณะ
14.สัญญาอนุญาตให้ใช้ข้อมูล	Others License

ประเด็นการพัฒนาที่ 1: พัฒนาการท่องเที่ยวเชิงสุขภาพและชุมชนอย่างยั่งยืน

1.ประเภทข้อมูล	ข้อมูลสถิติ
2.ชื่อชุดข้อมูล	รายได้จากการให้บริการสวนสาธารณะรักษะวาริน
3.องค์กร	เทศบาลเมืองระนอง
4.ชื่อผู้ติดต่อ	กลุ่มงานส่งเสริมการท่องเที่ยว ฝ่ายอำนวยการ สำนัก ปลัดเทศบาล
5.อีเมลผู้ติดต่อ	info@ranongcity.go.th
6.คำสำคัญ	รายได้,การให้บริการ,รักษะวาริน,รายได้บริการ,รายได้บ่อน้ำ ร้อนระนอง,สวนสาธารณะ
7.รายละเอียด	เป็นการจัดเก็บข้อมูลด้านรายได้จากการให้บริการบ่อน้ำ ร้อนรักษะวารินในแต่ละปี แต่เนื่องจากในปีงบประมาณ พ.ศ.2563 และ 2564 มีการปิดพื้นที่เพื่อปรับปรุงและ พัฒนาพื้นที่ และปิดตามคำสั่งจังหวัดระนองเกี่ยวกับ มาตรการสถานการณ์
8.วัตถุประสงค์	ยุทธศาสตร์ชาติ,แผนพัฒนาเศรษฐกิจและสังคมแห่งชาติ
9.1 หน่วยความถี่ของการปรับปรุงข้อมูล	ปี
9.2 ค่าความถี่ของการปรับปรุงข้อมูล	1
10.ขอบเขตเชิงภูมิศาสตร์หรือเชิงพื้นที่	เทศบาล/อบต.
11.แหล่งที่มา	แผนการพัฒนาเทศบาลเมืองระนอง (เทศบาลเมือง ระนอง)
12.รูปแบบการเก็บข้อมูล	Pdf,XLS
13.หมวดหมู่ข้อมูลตามธรรมาภิบาลข้อมูล ภาครัฐ	ข้อมูลสาธารณะ
14.สัญญาอนุญาตให้ใช้ข้อมูล	Open Data Common

ประเด็นการพัฒนาที่ 1: พัฒนาการท่องเที่ยวเชิงสุขภาพและชุมชนอย่างยั่งยืน

1.ประเภทข้อมูล	ข้อมูลสถิติ
2.ชื่อชุดข้อมูล	รายได้จากผู้เข้าใช้บ่อน้ำร้อนหลุมพรี
3.องค์กร	เทศบาลเมืองบางริน
4.ชื่อผู้ติดต่อ	ฝ่ายกองช่าง
5.อีเมลผู้ติดต่อ	admin@bangrin.go.th
6.คำสำคัญ	รายได้บ่อน้ำร้อนระนอง,บ่อน้ำร้อนระนอง,พรุหลุมพรี
7.รายละเอียด	ข้อมูลด้านรายได้จากผู้เข้าใช้บ่อน้ำร้อนพรุหลุมพรี มีไม่มีการจัดเก็บค่าบริการต่างๆ จึงไม่มีการจัดเก็บข้อมูลไว้
8.วัตถุประสงค์	เพื่อให้บริการประชาชน
9.1 หน่วยความถี่ของการปรับปรุงข้อมูล	ไม่ทราบ
9.2 ค่าความถี่ของการปรับปรุงข้อมูล	ไม่ทราบ
10.ขอบเขตเชิงภูมิศาสตร์หรือเชิงพื้นที่	ไม่ทราบ
11.แหล่งที่มา	แผนการพัฒนาเทศบาลเมืองบางริน (เทศบาลเมืองบางริน)
12.รูปแบบการเก็บข้อมูล	อื่น ๆ ระบุ .....,ไม่มี
13.หมวดหมู่ข้อมูลตามธรรมาภิบาลข้อมูลภาครัฐ	ข้อมูลสาธารณะ
14.สัญญาอนุญาตให้ใช้ข้อมูล	Others License

ประเด็นการพัฒนาที่ 1: พัฒนาการท่องเที่ยวเชิงสุขภาพและชุมชนอย่างยั่งยืน

1.ประเภทข้อมูล	ข้อมูลสถิติ
2.ชื่อชุดข้อมูล	จำนวนห้องอาบน้ำและสิ่งอำนวยความสะดวกในบ่อน้ำร้อนพรุหลุมพรี
3.องค์กร	เทศบาลเมืองบางริน
4.ชื่อผู้ติดต่อ	ฝ่ายกองช่าง
5.อีเมลผู้ติดต่อ	admin@bangrin.go.th
6.คำสำคัญ	จำนวนบ่อน้ำร้อนระนอง,พรุหลุมพรี
7.รายละเอียด	จำนวนสิ่งอำนวยความสะดวกและบริการต่างๆในบ่อน้ำร้อนพรุหลุมพรีทั้งหมด
8.วัตถุประสงค์	เพื่อการให้บริการประชาชน
9.1 หน่วยความถี่ของการปรับปรุงข้อมูล	ปี
9.2 ค่าความถี่ของการปรับปรุงข้อมูล	1
10.ขอบเขตเชิงภูมิศาสตร์หรือเชิงพื้นที่	เทศบาล/อบต.
11.แหล่งที่มา	แผนพัฒนาเมืองบางริน (เทศบาลเมืองบางริน)
12.รูปแบบการเก็บข้อมูล	Text
13.หมวดหมู่ข้อมูลตามธรรมาภิบาลข้อมูลภาครัฐ	ข้อมูลสาธารณะ
14.สัญญาอนุญาตให้ใช้ข้อมูล	Open Data Common



ประเด็นการพัฒนาที่ 1: พัฒนาการท่องเที่ยวเชิงสุขภาพและชุมชนอย่างยั่งยืน

1.ประเภทข้อมูล	ข้อมูลสถิติ
2.ชื่อชุดข้อมูล	จำนวนสถานประกอบการเพื่อสุขภาพที่ได้รับการพิจารณาอนุญาต
3.องค์กร	สำนักงานสาธารณสุขจังหวัดระนอง
4.ชื่อผู้ติดต่อ	กลุ่มงานคุ้มครองผู้บริโภคและเภสัชสาธารณสุข
5.อีเมลผู้ติดต่อ	Fda_ranong@hotmail.com
6.คำสำคัญ	สถานประกอบการ,สถานประกอบการระนอง,สุขภาพ,สุขภาพระนอง,ได้รับอนุญาต
7.รายละเอียด	จำนวนสถานประกอบการเพื่อสุขภาพ ตามพระราชบัญญัติสถานประกอบการเพื่อสุขภาพที่ได้รับการพิจารณาอนุญาต
8.วัตถุประสงค์	พันธกิจหน่วยงาน
9.1 หน่วยงานที่ของการปรับปรุงข้อมูล	ตามเวลาจริง
9.2 ค่าความถี่ของการปรับปรุงข้อมูล	-
10.ขอบเขตเชิงภูมิศาสตร์หรือเชิงพื้นที่	จังหวัด
11.แหล่งที่มา	ทะเบียนสถานประกอบการเพื่อสุขภาพ (สำนักงานสาธารณสุขจังหวัดระนอง)
12.รูปแบบการเก็บข้อมูล	Database
13.หมวดหมู่ข้อมูลตามธรรมาภิบาลข้อมูลภาครัฐ	ข้อมูลส่วนบุคคล
14.สัญญาอนุญาตให้ใช้ข้อมูล	Others License

ประเด็นการพัฒนาที่ 1: พัฒนาการท่องเที่ยวเชิงสุขภาพและชุมชนอย่างยั่งยืน

1.ประเภทข้อมูล	ข้อมูลสถิติ
2.ชื่อชุดข้อมูล	จำนวนผู้ดำเนินการและผู้ให้บริการในสถานประกอบการเพื่อสุขภาพที่ได้รับใบอนุญาต
3.องค์กร	สำนักงานสาธารณสุขจังหวัดระนอง
4.ชื่อผู้ติดต่อ	กลุ่มงานคุ้มครองผู้บริโภคและเภสัชสาธารณสุข
5.อีเมลผู้ติดต่อ	Fda_ranong@hotmail.com
6.คำสำคัญ	ร้านค้าบ่อน้ำร้อนระนอง,บริการ,สถานประกอบการ,สุขภาพ,ระนอง
7.รายละเอียด	จำนวนผู้ดำเนินการ และผู้ให้บริการในสถานประกอบการเพื่อสุขภาพตามพระราชบัญญัติสถานประกอบการเพื่อสุขภาพ ที่ได้รับใบอนุญาต
8.วัตถุประสงค์	พันธกิจหน่วยงาน
9.1 หน่วยงานที่ของการปรับปรุงข้อมูล	ตามเวลาจริง
9.2 ค่าความถี่ของการปรับปรุงข้อมูล	-
10.ขอบเขตเชิงภูมิศาสตร์หรือเชิงพื้นที่	จังหวัด
11.แหล่งที่มา	ทะเบียนสถานประกอบการเพื่อสุขภาพ (สำนักงานสาธารณสุขจังหวัดระนอง)
12.รูปแบบการเก็บข้อมูล	Database
13.หมวดหมู่ข้อมูลตามธรรมาภิบาลข้อมูลภาครัฐ	ข้อมูลส่วนบุคคล
14.สัญญาอนุญาตให้ใช้ข้อมูล	Others License

ประเด็นการพัฒนาที่ 1: พัฒนาการท่องเที่ยวเชิงสุขภาพและชุมชนอย่างยั่งยืน

1.ประเภทข้อมูล	ข้อมูลสถิติ
2.ชื่อชุดข้อมูล	จำนวนสินค้าของฝาก OTOP ระดับ 5 ดาวในจังหวัด
3.องค์กร	สำนักงานพัฒนาชุมชนจังหวัดระนอง
4.ชื่อผู้ติดต่อ	กลุ่มงานส่งเสริมการพัฒนาชุมชน
5.อีเมลผู้ติดต่อ	cddranong1@gmail.com
6.คำสำคัญ	ยอดจำหน่ายสินค้าระนอง,ยอดจำหน่ายOTOPระนอง
7.รายละเอียด	สินค้า OTOP ระดับ 5 ดาวจังหวัดระนอง ที่ผ่านการตรวจสอบ สรรสุดยอด OTOP ไทย
8.วัตถุประสงค์	ดัชนี/ตัวชี้วัดระดับนานาชาติ
9.1 หน่วยความถี่ของการปรับปรุงข้อมูล	ปี
9.2 ค่าความถี่ของการปรับปรุงข้อมูล	1
10.ขอบเขตเชิงภูมิศาสตร์หรือเชิงพื้นที่	จังหวัด
11.แหล่งที่มา	ระบบลงทะเบียนผู้ผลิต ผู้ประกอบการ สร้าง ฐานเศรษฐกิจไทยให้แข็งแกร่ง (OTOP BIGDATA) (พช. จังหวัดระนอง)
12.รูปแบบการเก็บข้อมูล	XLS
13.หมวดหมู่ข้อมูลตามธรรมาภิบาลข้อมูล ภาครัฐ	ข้อมูลสาธารณะ
14.สัญญาอนุญาตให้ใช้ข้อมูล	Open Data Common

ประเด็นการพัฒนาที่ 1: พัฒนาการท่องเที่ยวเชิงสุขภาพและชุมชนอย่างยั่งยืน

1.ประเภทข้อมูล	ข้อมูลสถิติ
2.ชื่อชุดข้อมูล	มูลค่ายอดขายสินค้า OTOP ทั้งในประเทศและต่างประเทศ
3.องค์กร	สำนักงานพัฒนาชุมชนจังหวัดระนอง
4.ชื่อผู้ติดต่อ	กลุ่มงานส่งเสริมการพัฒนาชุมชน
5.อีเมลผู้ติดต่อ	cddranong1@gmail.com
6.คำสำคัญ	ต่างประเทศ,มูลค่าOTOPระนอง,ยอดขาย,ยอดขายโอท็อป,ในประเทศ
7.รายละเอียด	มูลค่ายอดขายสินค้า OTOP ทั้งในประเทศและต่างประเทศ คือ ผลยอดขายสินค้า OTOP ของจังหวัดระนองที่มีการจำหน่ายทั้งในประเทศและต่างประเทศ
8.วัตถุประสงค์	ดัชนี/ตัวชี้วัดระดับนานาชาติ
9.1 หน่วยความถี่ของการปรับปรุงข้อมูล	ปี
9.2 ค่าความถี่ของการปรับปรุงข้อมูล	1
10.ขอบเขตเชิงภูมิศาสตร์หรือเชิงพื้นที่	จังหวัด
11.แหล่งที่มา	ระบบลงทะเบียนผู้ผลิต ผู้ประกอบการ สร้างฐานเศรษฐกิจไทยให้แข็งแกร่ง (OTOP BIGDATA) (พช.จังหวัดระนอง)
12.รูปแบบการเก็บข้อมูล	XLS
13.หมวดหมู่ข้อมูลตามธรรมาภิบาลข้อมูลภาครัฐ	ข้อมูลสาธารณะ
14.สัญญาอนุญาตให้ใช้ข้อมูล	Open Data Common

ประเด็นการพัฒนาที่ 1: พัฒนาการท่องเที่ยวเชิงสุขภาพและชุมชนอย่างยั่งยืน

1.ประเภทข้อมูล	ข้อมูลสถิติ
2.ชื่อชุดข้อมูล	จำนวนการประชาสัมพันธ์กิจกรรมเพื่อส่งเสริมการท่องเที่ยวผ่านสื่อดิจิทัล
3.องค์กร	สำนักงานประชาสัมพันธ์จังหวัดระนอง
4.ชื่อผู้ติดต่อ	สำนักงานประชาสัมพันธ์จังหวัดระนอง
5.อีเมลผู้ติดต่อ	prranong@gmail.com
6.คำสำคัญ	ประชาสัมพันธ์ท่องเที่ยวระนอง,สื่อดิจิทัลท่องเที่ยวระนอง
7.รายละเอียด	เป็นชุดข้อมูลที่วัดจำนวนการประชาสัมพันธ์กิจกรรม งาน ประเพณี งานประจำปี ต่าง ๆ เพื่อส่งเสริมการท่องเที่ยวผ่านสื่อดิจิทัล (เพจ สำนักงานประชาสัมพันธ์จังหวัดระนอง) กลุ่มเป้าหมายคือผู้ที่ติดตามเพจ
8.วัตถุประสงค์	นโยบายรัฐบาล/ข้อสั่งการนายกรัฐมนตรี
9.1 หน่วยความถี่ของการปรับปรุงข้อมูล	ตามเวลาจริง
9.2 ค่าความถี่ของการปรับปรุงข้อมูล	-
10.ขอบเขตเชิงภูมิศาสตร์หรือเชิงพื้นที่	จังหวัด
11.แหล่งที่มา	แผนการประชาสัมพันธ์ (ประชาสัมพันธ์จังหวัดระนอง)
12.รูปแบบการเก็บข้อมูล	Image,XLS
13.หมวดหมู่ข้อมูลตามธรรมาภิบาลข้อมูลภาครัฐ	ข้อมูลสาธารณะ
14.สัญญาอนุญาตให้ใช้ข้อมูล	Others License

ประเด็นการพัฒนาที่ 1: พัฒนาการท่องเที่ยวเชิงสุขภาพและชุมชนอย่างยั่งยืน

1.ประเภทข้อมูล	ข้อมูลสถิติ
2.ชื่อชุดข้อมูล	จำนวนงบประมาณส่งเสริมการประชาสัมพันธ์การท่องเที่ยวจังหวัด
3.องค์กร	สำนักงานท่องเที่ยวและกีฬาจังหวัดระนอง
4.ชื่อผู้ติดต่อ	กลุ่มงานส่งเสริมและพัฒนาด้านการท่องเที่ยว
5.อีเมลผู้ติดต่อ	ranong@mots.go.th
6.คำสำคัญ	งบประมาณประชาสัมพันธ์ระนอง,ประชาสัมพันธ์ระนอง
7.รายละเอียด	งบประมาณ คือการวางแผนการเงินในช่วงเวลาที่กำหนดชัดเจน และองค์กรต่าง ๆ จะใช้งบประมาณเพื่อแสดงแผนกลยุทธ์ของกิจกรรมหรือผลให้สามารถวัดได้
8.วัตถุประสงค์	ไม่ทราบ
9.1 หน่วยความถี่ของการปรับปรุงข้อมูล	ไม่ทราบ
9.2 ค่าความถี่ของการปรับปรุงข้อมูล	ไม่ทราบ
10.ขอบเขตเชิงภูมิศาสตร์หรือเชิงพื้นที่	จังหวัด
11.แหล่งที่มา	แผนพัฒนาการท่องเที่ยว (สำนักงานท่องเที่ยวและกีฬาจังหวัดระนอง)
12.รูปแบบการเก็บข้อมูล	XLS
13.หมวดหมู่ข้อมูลตามธรรมาภิบาลข้อมูลภาครัฐ	ข้อมูลสาธารณะ
14.สัญญาอนุญาตให้ใช้ข้อมูล	Others License



สำนักงานสถิติแห่งชาติ

สำนักงานสถิติจังหวัดระนอง

ศูนย์ราชการจังหวัดระนอง ชั้น 5 ถนนเพชรเกษม ตำบลบางรี อำเภอเมือง จังหวัดระนอง 85000

โทรศัพท์ : 077-800-158 อีเมล : ranong@nso.go.th