

คณะกรรมการสถิติจังหวัดระนอง

บทสรุปผู้บริหาร

สำนักงานสถิติจังหวัดระนองได้จัดทำแผนพัฒนาสถิติระดับพื้นที่ จังหวัดระนองเพื่อเป็นการพัฒนาชุดข้อมูลเพื่อการตัดสินใจให้ครอบคลุมประเด็นยุทธศาสตร์การพัฒนาระดับพื้นที่ โดยจัดทำรายการข้อมูลสถิติพื้นฐานและรายการข้อมูลสถิติทางการตามประเด็นยุทธศาสตร์ในแผนพัฒนาจังหวัดที่มีความเชื่อมโยงกับตัวชี้วัดการพัฒนาของแผนพัฒนาเศรษฐกิจและสังคมแห่งชาติ ฉบับที่ 12 (พ.ศ. 2560-2564) ตามร่างและประเด็นยุทธศาสตร์ชาติ ระยะ 20 ปี ซึ่งเป็นการบูรณาการภารกิจระดับพื้นที่ (Area Base) ภารกิจของหน่วยงาน (Function Base) และภารกิจตามนโยบายของรัฐบาล (Agenda Base) เพื่อนำไปสู่การขับเคลื่อนประเทศบนฐานข้อมูลที่มีอยู่จริง ทั้งนี้ ประชาชนสามารถเข้าถึงและใช้ประโยชน์จากข้อมูล รวมทั้งติดตามการทำงานของภาครัฐ ทำให้เกิดการใช้งบประมาณในการพัฒนาพื้นที่อย่างมีประสิทธิภาพ รวมทั้งเกิดประสิทธิผลต่อการพัฒนาประเทศโดยรวม

แผนพัฒนาสถิติระดับพื้นที่ จังหวัดระนอง มีวัตถุประสงค์หลักคือ

1. เพื่อศึกษาประเด็นยุทธศาสตร์ตามแผนพัฒนาจังหวัด แผนพัฒนาเศรษฐกิจและสังคมแห่งชาติ ฉบับที่ 12 (พ.ศ. 2560-2564) และร่างยุทธศาสตร์ชาติ ระยะ 20 ปี พร้อมทั้งกำหนดหน่วยงานที่จะต้องรับผิดชอบในการจัดทำข้อมูลที่ยังไม่มีหน่วยงานใดดำเนินการ และเชื่อมโยง/บูรณาการข้อมูลในระดับพื้นที่
2. เพื่อจัดทำชุดข้อมูลสถิติและสารสนเทศ (ผังสถิติทางการระดับจังหวัด) ที่สนับสนุนยุทธศาสตร์หลักของจังหวัด และจัดทำแผนพัฒนาสถิติระดับพื้นที่จังหวัดที่สอดคล้องกับตัวชี้วัดแผนพัฒนาจังหวัด และแผนพัฒนาเศรษฐกิจและสังคมแห่งชาติ ฉบับที่ 12 (พ.ศ.2560-2564) และร่างยุทธศาสตร์ชาติ ระยะ 20 ปี
3. เพื่อส่งเสริมการเข้าถึง เข้าใจ และใช้ประโยชน์ของข้อมูลสถิติและสารสนเทศร่วมกัน
4. เพื่อสร้างเครือข่ายการทำงานและสร้างความร่วมมือของหน่วยงานจัดเก็บข้อมูลในระดับพื้นที่
5. เพื่อพัฒนาบุคลากรด้านสถิติของหน่วยงานที่เกี่ยวข้อง ให้มีความเป็นมืออาชีพด้านข้อมูลสถิติและสารสนเทศ สามารถสนับสนุนยุทธศาสตร์ในระดับพื้นที่ และมีความรู้ความเข้าใจในกระบวนการนำแผนพัฒนาสถิติระดับพื้นที่เข้าเป็นส่วนหนึ่งของแผนพัฒนาจังหวัด และแผนปฏิบัติการประจำปีของจังหวัด

โดยจากการจัดทำผังรายการสถิติทางการและการตรวจสอบสถานะรายการข้อมูลสถิติดังกล่าวสรุปได้ว่ามีรายการสถิติทางการที่สนับสนุนยุทธศาสตร์การพัฒนาจังหวัด ทั้งหมดจำนวน 333 รายการเป็นรายการสถิติทางการที่มีการจัดเก็บข้อมูลเป็นปกติ จำนวน 313 รายการ คิดเป็นร้อยละ 94.0 และรายการสถิติทางการที่ยังไม่มีการจัดเก็บข้อมูล จำนวน 20 รายการ คิดเป็นร้อยละ 6.0

ข

ในการนี้ คณะกรรมการสถิติระดับจังหวัด ได้มีข้อเสนอแนะการพัฒนาการจัดเก็บข้อมูลที่สำคัญ ดังนี้

ด้านการพัฒนากลไกและการบริหารจัดการสถิติทางการ มุ่งเน้นการสร้างความเข้าใจและเห็นถึงผลประโยชน์ในการใช้ข้อมูลสถิติมาช่วยในการขับเคลื่อนทิศทางเชิงยุทธศาสตร์ของจังหวัด โดยมีกรอบกิจกรรม

- การสร้างความเข้าใจทิศทาง เป้าหมาย และแนวทางการดำเนินยุทธศาสตร์ทางด้านการท่องเที่ยวเชิงสุขภาพของจังหวัดระนอง ให้กับหน่วยงานที่เกี่ยวข้องได้รับทราบ พร้อมทั้งแนวทางของการใช้ข้อมูลทางสถิติมาปรับใช้ในการช่วยสนับสนุนการวิเคราะห์ และเชื่อมโยงการขับเคลื่อนยุทธศาสตร์ดังกล่าว

- กำหนดแนวทางการจัดเก็บข้อมูลสำหรับชุดข้อมูลที่มีเจ้าภาพหลักในการทำหน้าที่รวบรวมข้อมูลในชุดข้อมูลหลายหน่วย อาทิ จำนวนคดีความที่เกิดขึ้นกับนักท่องเที่ยว ซึ่งมีหลายหน่วยงานที่ทำหน้าที่ในการจัดเก็บรวบรวมข้อมูลดังกล่าว สถานีตำรวจท่องเที่ยวจังหวัดระนอง ศูนย์ดำรงธรรม และสถานีตำรวจภูธรจังหวัดระนอง หรือจำนวนการประชาสัมพันธ์ ประสพการณ์การท่องเที่ยวผ่านสื่อต่างๆ ที่มีสำนักงานประชาสัมพันธ์จังหวัดระนอง สถานีวิทยุ อสมท.จังหวัดระนอง สถานีวิทยุกระจายเสียงแห่งประเทศไทย จังหวัดระนองและองค์การบริหารส่วนจังหวัดระนอง เป็นเจ้าภาพของชุดข้อมูลซึ่งในทางปฏิบัติแล้ว สำนักงานสถิติจังหวัดระนอง จะต้องกำหนดแนวทางของการจัดเก็บชุดข้อมูลอย่างละเอียด พร้อมกับทำความเข้าใจกับหน่วยงานในเรื่องความครอบคลุมของข้อมูล เพื่อที่จะให้หน่วยงานต่างๆ สามารถจัดเก็บข้อมูลในรูปแบบที่ตรงกัน และไม่ทับซ้อนกัน

- ขอความร่วมมือในการเพิ่มบทบาทหน้าที่เพิ่มเติมให้กับหน่วยงานด้านการท่องเที่ยวที่ไม่ใช่ภาครัฐ อาทิ ชมรมผู้ประกอบการโรงแรม ร้านอาหาร ธุรกิจสปา หรือสมาคมโรงแรมในการเก็บข้อมูล และจัดส่งมาให้อย่างต่อเนื่อง เนื่องจากภาคส่วนเหล่านี้จะเป็นผู้ได้รับผลกระทบโดยตรง

- จัดทำเอกสารประชาสัมพันธ์และคู่มือด้านการขับเคลื่อนยุทธศาสตร์ทางด้านการท่องเที่ยวผ่านการใช้ประโยชน์ข้อมูลสถิติของจังหวัดระนองขึ้นมาโดยเฉพาะ และแจกจ่ายให้ทุกหน่วยงานที่เกี่ยวข้องในการทำหน้าที่ขับเคลื่อนยุทธศาสตร์ด้านการท่องเที่ยวทั้งหมด โดยเนื้อหาจะต้องครอบคลุมรายละเอียดทุกอย่างเกี่ยวกับแผนงานด้านการท่องเที่ยวของจังหวัด แนวทางการพัฒนาและจัดเก็บข้อมูลที่เกี่ยวข้องในการขับเคลื่อนยุทธศาสตร์ดังกล่าว ซึ่งรวมถึงบทบาทหน้าที่ของแต่ละหน่วยงาน และรายละเอียดข้อมูลสถิติสำคัญทางด้านการท่องเที่ยว

- นำเสนอสถานการณ์ข้อมูลด้านการท่องเที่ยวที่มุ่งเน้นการนำเสนอความคืบหน้าของการดำเนินตามยุทธศาสตร์ของจังหวัด โดยใช้ข้อมูลสถิติที่มีการรวบรวมเป็นประจำอย่างต่อเนื่อง เพื่อให้หน่วยงานที่เกี่ยวข้องได้เห็นถึงประโยชน์ของข้อมูลสถิติที่มีการจัดเก็บ

- หลังจากที่ได้รับข้อมูลมาแล้ว อาจต้องมีการแต่งตั้งผู้เชี่ยวชาญด้านการท่องเที่ยว ที่จะมาทำหน้าที่ร่วมกับสถิติจังหวัดในการแปลข้อมูลด้านการท่องเที่ยวที่ได้รับ และวิเคราะห์ออกเป็นนัยเชิงยุทธศาสตร์ เพื่อนำไปเป็นข้อคิดเห็นเสนอต่อผู้บริหาร หรือหน่วยงานอื่นๆ เช่น หน่วยงานด้านการท่องเที่ยว

ด้านการพัฒนาการผลิตสถิติทางการ มุ่งเน้นการพัฒนาระบบการเพื่อให้สามารถจัดเก็บ และรวบรวมข้อมูลสถิติสำคัญอย่างมีประสิทธิภาพสูงสุด

- จัดทำคู่มือในการพัฒนาการจัดเก็บข้อมูลขึ้นมา ซึ่งจะต้องระบุ คำนิยาม คำอธิบาย ตัวชี้วัด ผู้จัดเก็บข้อมูล วิธีการจัดเก็บ และการรับส่งข้อมูล เป็นต้น ทั้งนี้ในแต่ละหน่วยงานที่ต้องรับผิดชอบ ด้านการจัดเก็บจะต้องมีการจัดทำแนวทางในการจัดเก็บข้อมูลเหล่านี้ภายในหน่วยงานขึ้นมา

- ทำการอบรม และให้ความรู้ทางด้านกระบวนการและขั้นตอนในการจัดเก็บข้อมูลกับ หน่วยงานหลักที่ต้องทำหน้าที่ในการจัดเก็บข้อมูลเพิ่มเติม อาทิ แนวทางการทำการสำรวจ สำหรับการ จัดเก็บรายงานการวิเคราะห์นักท่องเที่ยวกลุ่มเป้าหมายของจังหวัด หรือแนวทางการจัดเก็บ และเพิ่มข้อมูล อื่นๆ เข้าไปในระบบทะเบียนของหน่วยงาน เช่น จำนวนสถานที่ให้บริการด้านการท่องเที่ยวอื่นๆ ที่ผ่าน มาตรฐานการรับรองคุณภาพ เป็นต้น

- ด้วยลักษณะของอุตสาหกรรมการท่องเที่ยวที่ต้องมีการปรับเปลี่ยนยุทธศาสตร์ และ แนวทางการดำเนินงานให้สอดคล้องกับปัจจัยหลายๆอย่างที่เกิดขึ้นบนโลก ดังนั้น เพื่อให้จังหวัดสามารถ ปรับแนวทางการดำเนินยุทธศาสตร์ด้านการท่องเที่ยวได้อย่างมีประสิทธิภาพมากที่สุด จึงควรที่จะต้องมีการ ปรับปรุงกระบวนการจัดเก็บข้อมูลให้เป็นปัจจุบันให้มากที่สุด โดยเฉพาะข้อมูลในเรื่องของจำนวน นักท่องเที่ยว รายได้ หรืออัตราการเข้าพัก เป็นต้น เนื่องจากปัจจุบัน การเผยแพร่ข้อมูลเหล่านี้ มักจะช้ากว่า ปัจจุบันประมาณ 6 เดือนเป็นอย่างน้อย ซึ่งตามหลักแล้วผู้บริหารควรจะต้องมีข้อมูลที่ใกล้เคียงกับปัจจุบัน มากที่สุด เพื่อที่จะสามารถนำข้อมูลเหล่านี้มาใช้ในการประเมินร่วมกับข้อมูลด้านสถานการณ์ต่างๆที่เกิดขึ้น ณ ขณะนั้น และสามารถตัดสินใจดำเนินการในด้านต่างๆ ได้อย่างเหมาะสม

- เพื่อให้หน่วยงานที่รับผิดชอบในการรวบรวมข้อมูล มีการดำเนินการรวบรวม และจัดเก็บ ข้อมูลเหล่านี้อย่างต่อเนื่อง จึงอาจต้องมีการกำหนดบทบาทหน้าที่ด้านการจัดเก็บข้อมูลเหล่านี้ขึ้นมาอย่าง เป็นทางการ ซึ่งอาจจะส่งผลต่อภาระงาน และอัตราการจ้างของบุคลากรในการทำงานด้วย

ด้านการพัฒนาคุณภาพของข้อมูลและการประสานข้อมูล มุ่งเน้นการพัฒนาระบบการ ประสานงานและระบบเพื่อเชื่อมโยงข้อมูลต่างๆให้ง่ายต่อการจัดเก็บ และการนำมาใช้ประโยชน์มากยิ่งขึ้น

- จัดทำทะเบียน รายชื่อ เบอร์ติดต่อของเจ้าหน้าที่ในการทำหน้าที่จัดเก็บข้อมูลจาก หน่วยงานต่างๆ และแจกจ่ายให้ทุกฝ่ายที่เกี่ยวข้องรับรู้

- จัดการประชุมคณะกรรมการสถิติทางการในเรื่องของการท่องเที่ยวเป็นประจำอย่าง ต่อเนื่อง เพื่อทำหน้าที่ทบทวนคุณภาพของข้อมูลที่ได้รับ และพิจารณาการเพิ่ม/ลด ชุดข้อมูลที่เป็นต่อไป

- พัฒนาระบบฐานข้อมูลในการเชื่อมโยงข้อมูลระหว่างหน่วยงานที่เกี่ยวข้องทั้งหมดเข้า ด้วยกัน และระหว่างจังหวัดต่างๆในกลุ่ม เพื่อให้หน่วยงานที่เกี่ยวข้องต่างๆ สามารถเข้าถึงและนำไปใช้ ประโยชน์ต่อไป

- ในการดำเนินงานจัดเก็บข้อมูลสถิติเหล่านี้ พบว่ามีกิจกรรมที่ต้องดำเนินการค่อนข้างมาก ไม่ว่าจะเป็น การทำสำรวจ การพัฒนาศักยภาพบุคลากรจากหน่วยงานต่างๆ ในการจัดเก็บข้อมูลสถิติ การเดินทาง การประสานงาน หรือแม้แต่การจัดประชุมต่างๆ ดังนั้น เพื่อให้สำนักงานสถิติของจังหวัดสามารถดำเนินการเหล่านี้ได้อย่างมีประสิทธิภาพ และมีความเหมาะสมมากที่สุดจะต้องมีการพิจารณาที่จะจัดสรรงบประมาณมาเพื่อดำเนินกิจกรรมเหล่านี้โดยตรง

ทั้งนี้ การพัฒนาชุดข้อมูลสถิติและสารสนเทศในระดับพื้นที่ มีความจำเป็นต้องเสริมสร้างศักยภาพของบุคลากรด้านสถิติและสารสนเทศ เพื่อสนับสนุนการจัดทำยุทธศาสตร์จังหวัด การนำข้อมูล/สถิติไปใช้ประโยชน์ การบริหารจัดการอย่างมีส่วนร่วมในระดับจังหวัด/ภาค รวมทั้ง การผลิตและการใช้ข้อมูลสนับสนุนการตัดสินใจอย่างเป็นระบบ และเป็นประโยชน์ในการพัฒนาพื้นที่อย่างต่อเนื่อง

คำนำ

แผนพัฒนาสถิติระดับพื้นที่ จังหวัดระนองถูกจัดทำขึ้นครั้งแรก ในปี 2557 ภายใต้ความร่วมมือทางวิชาการของสำนักงานสถิติแห่งชาติ กระทรวงมหาดไทย และสำนักงานคณะกรรมการพัฒนาระบบราชการ (ก.พ.ร.) เพื่อใช้เป็นเครื่องมือในการบูรณาการข้อมูลสถิติระดับพื้นที่ที่ตอบโจทย์ยุทธศาสตร์ของจังหวัดในลักษณะ Agenda Based รวมทั้งพัฒนาข้อมูลสถิติในระดับพื้นที่ให้สอดคล้องกับทิศทางการขับเคลื่อนแผนแม่บทระบบสถิติประเทศไทย ฉบับที่ 1 (พ.ศ. 2554-2558) โดยให้ความสำคัญกับการพัฒนารายการสถิติทางการของผลิตภัณฑ์ที่มีศักยภาพ (Product Champion: PC) และประเด็นปัญหาสำคัญ (Critical Issue: CI) ตามประเด็นยุทธศาสตร์ของแต่ละจังหวัด

ตลอดระยะเวลาที่ผ่านมา แผนพัฒนาสถิติฉบับดังกล่าว ถูกใช้เป็นเครื่องมือหลักในการพัฒนาชุดข้อมูลเพื่อสนับสนุนการตัดสินใจเชิงยุทธศาสตร์ของผู้บริหารในระดับจังหวัดมาโดยตลอด อย่างไรก็ตาม ปัจจุบันสำนักงานสถิติแห่งชาติอยู่ระหว่างการขับเคลื่อนแผนแม่บทระบบสถิติประเทศไทย ฉบับที่ 2 (พ.ศ. 2559-2564) และทุกจังหวัดได้มีการจัดทำแผนพัฒนาจังหวัด พ.ศ. 2561-2564 เพื่อให้สอดคล้องกับการพัฒนาประเทศตามร่างยุทธศาสตร์ชาติ ระยะ 20 ปี (พ.ศ. 2560-2579) แผนพัฒนาเศรษฐกิจและสังคมแห่งชาติ ฉบับที่ 12 (พ.ศ. 2560-2564) เป้าหมายการพัฒนาที่ยั่งยืน (Sustainable Development Goals: SDGs) รวมทั้งการปรับโครงสร้างประเทศไทยไปสู่ประเทศไทย 4.0 และการปฏิรูปประเทศในประเด็นต่างๆ

สำนักงานสถิติจังหวัดระนอง จึงได้จัดทำแผนพัฒนาสถิติระดับพื้นที่ จังหวัดระนอง พ.ศ. 2561-2564 โดยปรับปรุงรูปแบบและเนื้อหาของแผนพัฒนาสถิติฉบับเดิมให้มีความสอดคล้องกับแผนพัฒนาจังหวัด พ.ศ. 2561-2564 แผนแม่บทระบบสถิติประเทศไทย ฉบับที่ 2 และบริบทของการพัฒนาประเทศในระดับพื้นที่ตามแผนพัฒนาอื่นๆ มากยิ่งขึ้น ซึ่งแผนพัฒนาสถิติระดับพื้นที่ จังหวัดระนอง ฉบับนี้ประกอบด้วยข้อมูลสถิติพื้นฐานด้านเศรษฐกิจ สังคม ทรัพยากรธรรมชาติและสิ่งแวดล้อม รวมทั้งข้อมูลสถิติตามยุทธศาสตร์ภายใต้แผนพัฒนาจังหวัด

ทั้งนี้ หวังเป็นอย่างยิ่งว่า แผนพัฒนาสถิติระดับพื้นที่ จังหวัดระนอง พ.ศ. 2561-2564 จะเป็นเครื่องมือสำคัญในการพัฒนาข้อมูลระดับพื้นที่ตามยุทธศาสตร์การพัฒนาของแต่ละจังหวัด เพื่อขับเคลื่อนประเทศไปสู่ความมั่นคง มั่งคั่ง และยั่งยืน ต่อไป

นายจตุพจน์ ปิยัมปุตระ
ผู้ว่าราชการจังหวัดระนอง
ประธานกรรมการสถิติระดับจังหวัดระนอง
กุมภาพันธ์ 2561

สารบัญ

	หน้า
บทสรุปผู้บริหาร	ก
คำนำ	จ
อภิวานคัพพ์	
บทที่ 1 บทนำ	
1.1 หลักการและเหตุผล	1-1
1.2 วัตถุประสงค์	1-3
1.3 แนวทางการจัดทำแผนพัฒนาสถิติระดับพื้นที่ จังหวัดระนอง	1-3
บทที่ 2 ประเด็นยุทธศาสตร์การพัฒนาจังหวัด	
2.1 ข้อมูลฐานของจังหวัด	2-1
2.2 ประเด็นยุทธศาสตร์การพัฒนาจังหวัดและตัวชี้วัด	2-7
2.3 ผลการทบทวนความสอดคล้องเชื่อมโยงประเด็นยุทธศาสตร์การ พัฒนาจังหวัดกับการพัฒนาเศรษฐกิจและสังคมแห่งชาติ ฉบับที่ 12 (พ.ศ.2560-2564)	2-10
บทที่ 3 ผังรายการข้อมูลสถิติ	
3.1 ข้อมูลพื้นฐาน	3-1
- ด้านเศรษฐกิจ	3-1
- ด้านสังคม	3-10
- ด้านทรัพยากรธรรมชาติและสิ่งแวดล้อม	3-20
3.2 ข้อมูลสถิติ ตัวชี้วัด ตามประเด็นยุทธศาสตร์ในแผนการพัฒนาจังหวัด	3-24
บทที่ 4 บทสรุป และข้อเสนอแนะการพัฒนาสถิติ	
4.1 สรุปสถานการณ์ข้อมูล และข้อเสนอแนะการพัฒนาการจัดเก็บข้อมูล	4-1
4.2 แผนการปฏิบัติการพัฒนาการจัดเก็บข้อมูลสถิติระดับจังหวัด	4-47
บรรณานุกรม	
ภาคผนวก	

สารบัญแผนภาพ

	หน้า
แผนภาพที่ 1 : ความเชื่อมโยงของวิสัยทัศน์ พันธกิจ เป้าประสงค์รวมและ ประเด็นยุทธศาสตร์	2-9
แผนภาพที่ 2: เป้าหมายและวัตถุประสงค์รวมของแผนพัฒนาเศรษฐกิจและ สังคม ฉบับที่ 12	2-11
แผนภาพที่ 3: การจัดการขยะขององค์กรปกครองส่วนท้องถิ่น	4-41
แผนภาพที่ 4: การจัดการขยะมูลฝอยปี 2560	4-42

สารบัญตาราง

	หน้า
ตารางที่ 1 : จำนวนประชากรจังหวัดระนอง จำแนกตามอำเภอและเพศ	2-2
ตารางที่ 2 : ผลผลิตของจังหวัด จำแนกตามสาขาการผลิต พ.ศ. 2556 - 2558	2-2
ตารางที่ 3 : จำนวนสถานศึกษา นักเรียน ครู และห้องเรียน อัตราส่วนนักเรียนต่อครูและอัตราส่วนนักเรียนต่อห้องเรียน จำแนกตามสังกัด ปีการศึกษา 2559	2-3
ตารางที่ 4 : จำนวนสถานพยาบาล เตียง แพทย์ พยาบาล อัตราส่วนประชากรต่อแพทย์และอัตราส่วนประชากรต่อเตียง จำแนกเป็นรายอำเภอ ปี พ.ศ. 2561	2-4
ตารางที่ 5 : เปรียบเทียบค่าดัชนีคุณภาพน้ำ (Water Quality Index) จังหวัดระนอง ปี 2557 - 2559	2-5
ตารางที่ 6 : ยุทธศาสตร์การพัฒนาและตัวชี้วัดของจังหวัด	2-10
ตารางที่ 7 : ความสอดคล้องระหว่างประเด็นยุทธศาสตร์ของแผนพัฒนา จังหวัดระนอง (พ.ศ. 2561 - 2564) และประเด็นยุทธศาสตร์ ตามแผนพัฒนาเศรษฐกิจและสังคมแห่งชาติ ฉบับที่ 12	2-16
ตารางที่ 8 : ความสอดคล้องระหว่างตัวชี้วัดตามแผนพัฒนาจังหวัดระนอง (พ.ศ. 2561 - 2564) และตัวชี้วัดตามแผนพัฒนาเศรษฐกิจและ สังคมแห่งชาติ ฉบับที่ 12	2-17
ตารางที่ 9 : จำนวนเกษตรกรที่ผ่านการอบรมให้ความรู้และร้อยละของเกษตรกร ที่ได้รับการส่งเสริมและพัฒนาศักยภาพปี 2556-2560	4-8
ตารางที่ 10 : ข้อมูลการปลูกปาล์มน้ำมันจังหวัดระนอง 2556-2560	4-10
ตารางที่ 11 : สัดส่วนของผู้ติดยาเสพติดต่อประชากรในจังหวัดและจำนวนคดีด้าน ยาเสพติดที่มีการจับกุม	4-17
ตารางที่ 12 : สถิติการจับกุมยาเสพติดปี 2560	4-18
ตารางที่ 13 : อัตราผู้สูงอายุจังหวัดระนองปี 2556-2560	4-23
ตารางที่ 14 : จำนวนผู้สูงอายุเรียงตามลำดับจากมากไปหาน้อย จังหวัดระนอง พ.ศ. 2556-2560	4-25
ตารางที่ 15 : แสดงดัชนีผู้สูงอายุจังหวัดระนอง ปี2556-2560	4-25
ตารางที่ 16 : อัตราส่วนพึ่งพิงวัยสูงอายุจังหวัดระนอง ปี2556-2560	4-25

ตารางที่ 17 : อัตราส่วนเกื้อหนุนวัยสูงอายุ จังหวัดระนอง พ.ศ.2556-2560	4-26
ตารางที่ 18 : ร้อยละของผู้สูงอายุที่มีงานทำจังหวัดระนอง พ.ศ.2556-2560	4-27
ตารางที่ 19 : จำนวนร้านรับซื้อของเก่าปี 2560	4-30

อภิธานศัพท์

การจัดทำแผนพัฒนาสถิติระดับพื้นที่ จังหวัดระนองมีการใช้เครื่องมือและรูปแบบเอกสารต่างๆ ซึ่งประกอบด้วยคำศัพท์ และคำย่อหลากหลาย ทั้งนี้เพื่อให้การขยายผลการดำเนินงาน มีความเข้าใจตรงกัน การทำงานเป็นไปในทิศทางเดียวกัน จึงได้รวบรวมคำศัพท์และคำย่อต่างๆ ที่เกิดขึ้นในการดำเนินงาน ให้ ความหมาย หรือคำจำกัดความที่ใช้ในการดำเนินงานดังตารางต่อไปนี้

คำศัพท์/คำย่อ	ความหมาย
แผนพัฒนาสถิติระดับพื้นที่ จังหวัดระนอง	เครื่องมือสำคัญในการกำหนดกรอบแนวทางการดำเนินงานเพื่อการพัฒนาสถิติในระยะ 1 ปี และระยะ 4 ปี ซึ่งจะกำหนดกิจกรรมต่างๆ เพื่อพัฒนาคุณภาพสถิติทางการ ว่ามี รายการใดบ้าง จะพัฒนาอย่างไร หน่วยงานใดเป็นผู้รับผิดชอบ พร้อมทั้งระบุงบประมาณ และระยะเวลา (Timeline) ที่ต้องดำเนินการด้วย
ผังสถิติทางการ	<p>รายการข้อมูลสถิติที่สำคัญ จำเป็นที่สามารถตอบสถานการณ์ ยุทธศาสตร์ และสภาพปัญหาในระดับพื้นที่ ซึ่งราชการส่วนภูมิภาค หรือคณะผู้บริหารจังหวัดมีความจำเป็นต้องใช้ในการวางแผนระดับนโยบายจังหวัด ทั้งแผนปฏิบัติงานและการจัดสรรงบประมาณในแผนงานและโครงการ ตลอดจนการติดตามสถานการณ์การพัฒนาของจังหวัด โดยผังสถิติทางการ จะประกอบไปด้วย 2 ส่วน คือ</p> <ol style="list-style-type: none"> 1. ตารางแผนผังสถิติทางการตามประเด็นยุทธศาสตร์ ซึ่งประกอบด้วย <ol style="list-style-type: none"> 1.1 ชื่อชุดข้อมูล – ตัวชี้วัดที่สอดคล้องเชื่อมโยงกับยุทธศาสตร์การพัฒนาของจังหวัด 1.2 รายการสถิติทางการที่สำคัญ พร้อมคุณลักษณะของข้อมูล ว่าเป็นข้อมูลระดับนามบัญญัติ (Nominal Scale) หรือข้อมูลระดับอันดับ (Ordinal Scale) หรือข้อมูลระดับช่วงชั้น (Interval Scale)/ข้อมูลระดับอัตราส่วน (Ratio Scale) 1.3 สถานะการจัดเก็บข้อมูลในปัจจุบันว่ามีการจัดเก็บหรือไม่ 1.4 วิธีการจัดเก็บข้อมูล 1.5 ความถี่ในการจัดเก็บข้อมูล 1.6 หน่วยงานผู้รับผิดชอบ 2. รายละเอียดสถิติทางการ (Official Statistics Metadata)ซึ่งจะมีรายละเอียดสำคัญ 5 ส่วน ได้แก่ <ol style="list-style-type: none"> 2.1 การผลิต/จัดทำสถิติทางการ เป็นส่วนแรกที่จะแนะนำรายละเอียดกระบวนการจัดทำระเบียบการค้นคว้า เพื่อความเหมาะสมในการใช้ประโยชน์ต่อไป โดยมีรายละเอียดที่สำคัญ คือ <ol style="list-style-type: none"> 2.1.1 ชื่อโครงการ/งาน/ทะเบียน/รายงาน 2.1.2 วิธีการเก็บรวบรวมข้อมูล ได้แก่ สัมภาษณ์ สัมรวจ ทะเบียน และรายงาน 2.1.3 มาตรฐานการจำแนกข้อมูล 2.1.4 รูปแบบการจัดเก็บข้อมูล ได้แก่ จัดเก็บในรูปเอกสาร/รายงาน จัดเก็บในรูปแบบไฟล์ข้อมูลดิจิทัล และฐานข้อมูล 2.1.5 ความถี่ในการเก็บรวบรวมข้อมูล

คำศัพท์/คำย่อ	ความหมาย
	<p>2.1.6 ความถี่ในการประมวลผลข้อมูล</p> <p>2.2 การเผยแพร่สถิติทางการ เป็นส่วนที่ใช้ตรวจสอบความถูกต้องและเป็นปัจจุบันของสถิติทางการประกอบไปด้วย 3 ส่วน คือ</p> <p>2.2.1 วิธีการเผยแพร่</p> <p>2.2.2 ความถี่ในการเผยแพร่</p> <p>2.2.3 ระดับการเข้าถึงข้อมูล</p> <p>2.3 สถิติทางการ จะประกอบไปด้วย ชื่อสถิติทางการ ปีที่จัดทำ สาขา หมวด หมู่ รวมถึงวิธีการคำนวณที่ได้มาซึ่งสถิติทางการ (ที่เป็นตัวชี้วัด) โดยในหนึ่งการผลิตอาจมีสถิติทางการมากกว่า 1 รายการก็ได้</p> <p>2.4 คำนิยามที่สำคัญ</p> <p>2.5 หน่วยงานรับผิดชอบผลิต/จัดทำข้อมูล เพื่อระบุแหล่งที่มาและเจ้าของข้อมูลประกอบไปด้วย 7 ส่วน คือ</p> <p>2.5.1 กลุ่ม/ฝ่าย</p> <p>2.5.2 สำนัก/ศูนย์/กอง</p> <p>2.5.3 กรม/หน่วยงาน</p> <p>2.5.4 กระทรวง</p> <p>2.5.5 โทรศัพท์</p> <p>2.5.6 โทรสาร</p> <p>2.5.7 E-mail address</p>
รายการสถิติทางการ	ข้อมูลที่ใช้บรรยายเหตุการณ์หรือข้อเท็จจริง (facts) ของเรื่องต่างๆ ที่ต้องการศึกษา เช่น สถิติจำนวนผู้ป่วย สถิติจำนวนคนเกิด สถิติจำนวนคนตาย เป็นต้น
รายการข้อมูล (Data List)	ข้อเท็จจริง (facts) ที่เกี่ยวกับเรื่องต่างๆ ซึ่งอาจเป็นข้อเท็จจริงที่เป็นตัวเลข เช่น จำนวนผู้ป่วยที่ติดเชื้อ HIV ในหมู่บ้าน ราคาของพืชผักและผลไม้ต่างๆ ในหมู่บ้าน เป็นต้น หรืออาจเป็นข้อเท็จจริงที่ไม่ใช่ตัวเลข เช่น การศึกษา หรือ อาชีพของคนในหมู่บ้าน เป็นต้น

บทที่ 1

บทนำ

1.1 หลักการและเหตุผล

ในช่วงเวลาที่ผ่านมาสองทศวรรษที่ผ่านมา บทบาทและความจำเป็นของข้อมูลสถิติในการใช้บริหารและพัฒนาประเทศต่าง ๆ ทั่วโลกได้ทวีความสำคัญขึ้นเป็นลำดับ โดยเฉพาะการนำสถิติมาใช้เป็นปัจจัยสนับสนุนการตัดสินใจในการวางนโยบาย การเลือกวิธีการปฏิบัติงาน ตลอดจนการกำกับดูแล เพื่อให้เกิดความก้าวหน้าในการพัฒนาประเทศในทุกด้าน ดังนั้น สำนักงานสถิติแห่งชาติ (สสช.) จึงมีเป้าหมายที่จะพัฒนาการผลิตและการจัดทำข้อมูลสถิติให้มีความครอบคลุม มีคุณภาพ ลดความซ้ำซ้อน และทันต่อสถานการณ์เปลี่ยนแปลง ตลอดจนการเผยแพร่ข้อมูลสถิติให้เป็นไปอย่างกว้างขวาง เพื่อทุกภาคส่วนได้เข้าถึงและใช้ประโยชน์ข้อมูลสถิติที่สำคัญ

ประเทศไทยเริ่มมีการดำเนินงานเกี่ยวกับสถิติของประเทศมาประมาณ 100 ปี โดยมีสำนักงานสถิติแห่งชาติทำหน้าที่เป็นหน่วยสถิติกลางผลิตสถิติในทุกสาขา ซึ่งส่วนใหญ่เป็นสถิติจากการสำรวจ นอกจากนั้นยังมีหน่วยงานภาครัฐจำนวนมากที่ผลิตสถิติจากระบบการรายงานงานทะเบียน โดยส่วนใหญ่เป็นสถิติที่เกี่ยวข้องกับการกิจการและการดำเนินงานของแต่ละหน่วยงานปัจจุบันหน่วยงานภาครัฐจำนวนมากมีการผลิตสถิติในเกือบทุกสาขา แม้ว่าการผลิตสถิติภายใต้ระบบดังกล่าวมีการพัฒนาอย่างต่อเนื่อง แต่ก็เป็นการพัฒนาที่ไม่เป็นไปในทิศทางเดียวกัน เป็นการพัฒนาที่ตอบสนองประโยชน์ในการใช้งานของแต่ละหน่วยงานซึ่งมีข้อจำกัดด้านบุคลากร งบประมาณ ฯลฯ แตกต่างกันไป ส่งผลให้เกิดความเหลื่อมล้ำด้านมาตรฐานและคุณภาพของงานด้านสถิติ และในบางกรณีเกิดความซ้ำซ้อนและสิ้นเปลืองงบประมาณในการดำเนินงานจึงเกิดแนวคิดในการพัฒนาระบบสถิติของประเทศให้เข้มแข็งและก้าวหน้าอย่างเป็นระบบ ผู้ใช้สามารถเข้าใจและเข้าถึงข้อมูลได้ง่าย โดยต้องอาศัยความร่วมมือจากหน่วยงานที่เกี่ยวข้องในการร่วมกันทบทวน ตรวจสอบ คัดกรองชุดข้อมูลสถิติที่สำคัญ จำเป็น สำหรับประเทศ ซึ่งจะก่อให้เกิดสมรรถนะด้านการผลิตสถิติของหน่วยงานต่าง ๆ ได้อย่างมีประสิทธิภาพ จึงเป็นที่มาของแผนแม่บทระบบสถิติประเทศไทย พ.ศ. 2554-2558 ซึ่งเป็นแผนแม่บทระบบสถิติประเทศไทยฉบับแรกนับตั้งแต่มีการประกาศใช้พระราชบัญญัติสถิติ พ.ศ. 2550 เพื่อใช้เป็นกรอบในการพัฒนาระบบสถิติของประเทศให้เข้มแข็งและก้าวหน้าอย่างเป็นระบบ รวมทั้งให้สถิติเป็นฐานสำคัญของการพัฒนาประเทศอย่างมีคุณภาพ

ปัจจุบัน สำนักงานสถิติแห่งชาติดำเนินงานในการขับเคลื่อนแผนแม่บทระบบสถิติประเทศไทย ฉบับที่ 2 (พ.ศ. 2559-2564) เพื่อพัฒนาระบบสถิติของประเทศไปสู่เป้าหมายตามวิสัยทัศน์ที่กำหนดไว้ ต่อเนื่องจากแผนแม่บทระบบสถิติประเทศไทย ฉบับที่ 1 ว่า “ประเทศไทยมีระบบสถิติที่ทุกหน่วยงานร่วมกันขับเคลื่อนเพื่อให้เกิดสถิติทางการที่ใช้ในการพัฒนาประเทศ” โดยมีเป้าประสงค์หลัก คือ การพัฒนาข้อมูลสถิติให้มีมาตรฐาน คุณภาพ และการบูรณาการ/การแลกเปลี่ยนเชื่อมโยงข้อมูลระหว่างหน่วยงานสู่การนำไปใช้ประโยชน์ร่วมกัน ในการตอบโจทย์การตัดสินใจและกำหนดนโยบาย การพัฒนาทุกระดับ (ประเทศ ภารกิจ และพื้นที่) ซึ่งได้กำหนดยุทธศาสตร์การพัฒนาระบบสถิติของประเทศไว้ 5 ยุทธศาสตร์ ดังนี้

- ยุทธศาสตร์ที่ 1 การพัฒนาระบบสถิติของประเทศเพื่อการวางแผนและติดตามผลการพัฒนาระดับประเทศและระดับจังหวัด/กลุ่มจังหวัด
- ยุทธศาสตร์ที่ 2 การบูรณาการสถิติจากข้อมูลการบริหารงานและสถิติจากการสำรวจและการเชื่อมโยงสถิติ
- ยุทธศาสตร์ที่ 3 การพัฒนาคุณภาพสถิติให้ได้มาตรฐานสากล
- ยุทธศาสตร์ที่ 4 การให้บริการสถิติที่สะดวกต่อการเข้าถึง เข้าใจ และใช้ประโยชน์
- ยุทธศาสตร์ที่ 5 การเสริมสร้างความเข้มแข็งของหน่วยสถิติและการพัฒนาสมรรถนะบุคลากรภาครัฐในด้านสถิติและเทคโนโลยีสารสนเทศ

อย่างไรก็ตาม แม้หน่วยงานต่างๆผลิตสถิติจำนวนมากเพื่อตอบสนองการใช้ประโยชน์หลากหลายวัตถุประสงค์แต่แผนแม่บทระบบสถิติฯ จะครอบคลุมการบริหารจัดการเฉพาะ “สถิติทางการ” ซึ่งเป็นสถิติที่มีความสำคัญจำเป็นต่อการกำหนดนโยบายและติดตามสถานการณ์การพัฒนาระดับชาติ ระดับภารกิจ และระดับพื้นที่เท่านั้น โดยคณะกรรมการสถิติรายสาขา และพื้นที่จะทำหน้าที่เป็นกลไกสำคัญในการบริหารจัดการสถิติแต่ละสาขา และพื้นที่ ภายใต้กรอบนโยบายและยุทธศาสตร์การพัฒนาระบบสถิติของประเทศ และรายงานความก้าวหน้าและปัญหาอุปสรรคต่อคณะกรรมการจัดระบบสถิติประเทศไทย 3 ด้าน (ด้านสังคม ด้านเศรษฐกิจ และด้านทรัพยากรธรรมชาติและสิ่งแวดล้อม)

สำหรับการพัฒนาระบบสถิติในระดับพื้นที่ เป็นการพัฒนาต่อยอดและขยายชุดข้อมูลเพื่อสนับสนุนการตัดสินใจจากประเด็นยุทธศาสตร์การพัฒนาจังหวัด 3 ด้าน คือ ด้านสังคม ด้านเศรษฐกิจ และด้านทรัพยากรธรรมชาติและสิ่งแวดล้อม รวมทั้งชุดข้อมูลที่มีความเชื่อมโยงกับตัวชี้วัดการพัฒนาจังหวัด และภาคที่สอดคล้องกับร่างยุทธศาสตร์ชาติ ระยะ 20 ปี และแผนพัฒนาเศรษฐกิจและสังคมแห่งชาติ ฉบับที่ 12 (พ.ศ. 2560-2564) โดยการบูรณาการภารกิจระดับพื้นที่ (Area Base) ภารกิจของหน่วยงาน (Function Base) และภารกิจตามนโยบายของรัฐบาล (Agenda Base) ซึ่งจะนำไปสู่การขับเคลื่อนประเทศบนฐานข้อมูลที่มีอยู่จริง เกิดธรรมาภิบาลในการเข้าถึงข้อมูลเชิงยุทธศาสตร์ของประชาชน และก่อให้เกิดการใช้งบประมาณในการพัฒนาพื้นที่อย่างมีประสิทธิภาพ รวมทั้งเกิดประสิทธิผลต่อการพัฒนาประเทศโดยรวม ซึ่งมีความจำเป็นต้องมีการพัฒนาเสริมสร้างศักยภาพของบุคลากรในด้านสถิติและสารสนเทศ การจัดทำยุทธศาสตร์จังหวัด การนำข้อมูลสถิติไปใช้ประโยชน์ และการบริหารจัดการอย่างมีส่วนร่วมในระดับจังหวัด/ภาคเพื่อให้เกิดการผลิตและการใช้ข้อมูลสนับสนุนการตัดสินใจอย่างเป็นระบบและเป็นประโยชน์ในการพัฒนาพื้นที่อย่างต่อเนื่อง

ดังนั้น จึงได้จัดทำแผนพัฒนาสถิติระดับพื้นที่ จังหวัดระนอง โดยการศึกษาประเด็นยุทธศาสตร์ของจังหวัด เพื่อจัดทำผังสถิติทางการของข้อมูลที่สำคัญ จำเป็น และเพียงพอต่อการตัดสินใจในระดับพื้นที่ รวมทั้งมีความสอดคล้องกับตัวชี้วัดการพัฒนาจังหวัดที่สอดคล้องกับแผนพัฒนาเศรษฐกิจและสังคมแห่งชาติ ฉบับที่ 12 (พ.ศ. 2560-2564) และร่างยุทธศาสตร์ชาติ ระยะ 20 ปีผ่านกลไกของคณะกรรมการสถิติระดับจังหวัด เพื่อให้มีชุดข้อมูลสถิติและสารสนเทศในการสนับสนุนยุทธศาสตร์ของจังหวัด พร้อมนำเสนอแนวทางการพัฒนาการจัดเก็บข้อมูลสำคัญในการพัฒนาพื้นที่ต่อไป

1.2 วัตถุประสงค์ของการจัดทำแผนพัฒนาสถิติระดับพื้นที่ จังหวัดระนอง

1.2.1 เพื่อศึกษาประเด็นยุทธศาสตร์ตามแผนพัฒนาจังหวัด แผนพัฒนาเศรษฐกิจและสังคมแห่งชาติ ฉบับที่ 12 (พ.ศ. 2560-2564) และร่างยุทธศาสตร์ชาติ ระยะ 20 ปี พร้อมทั้งกำหนดหน่วยงานที่จะต้องรับผิดชอบในการจัดทำข้อมูลที่ยังไม่มีหน่วยงานใดดำเนินการ และเชื่อมโยง/บูรณาการข้อมูลในระดับพื้นที่

1.2.2 เพื่อจัดทำชุดข้อมูลสถิติและสารสนเทศ (ผังสถิติทางการระดับจังหวัด) ที่สนับสนุนยุทธศาสตร์จังหวัด และจัดทำแผนพัฒนาสถิติระดับพื้นที่ที่สอดคล้องกับตัวชี้วัดแผนพัฒนาจังหวัด และแผนพัฒนาเศรษฐกิจและสังคมแห่งชาติ ฉบับที่ 12 (พ.ศ.2560- 2564) และร่างยุทธศาสตร์ชาติ ระยะ 20 ปี

1.2.3 เพื่อส่งเสริมการเข้าถึง เข้าใจ และใช้ประโยชน์ของข้อมูลสถิติและสารสนเทศ ร่วมกัน

1.2.4 เพื่อสร้างเครือข่ายการทำงานและสร้างความมีส่วนร่วมของหน่วยงานจัดเก็บข้อมูลในระดับพื้นที่

1.2.5 เพื่อพัฒนาบุคลากรด้านสถิติของหน่วยงานที่เกี่ยวข้อง ให้มีความเป็นมืออาชีพ ด้านข้อมูลสถิติและสารสนเทศ ที่สนับสนุนยุทธศาสตร์ในระดับพื้นที่และมีความรู้ความเข้าใจในกระบวนการนำแผนพัฒนาสถิติระดับพื้นที่เข้าเป็นส่วนหนึ่งของแผนพัฒนาจังหวัด และแผนปฏิบัติราชการประจำปีของจังหวัด

1.3 แนวทางการจัดทำแผนพัฒนาสถิติระดับพื้นที่ จังหวัดระนอง

การจัดทำแผนพัฒนาสถิติระดับพื้นที่ จังหวัดระนองครั้งนี้ มีแนวทางการดำเนินการ ดังนี้

1.3.1 ศึกษาประเด็นยุทธศาสตร์ตามแผนพัฒนาจังหวัดระนอง (พ.ศ.2561-2564) แผนพัฒนาเศรษฐกิจและสังคมแห่งชาติ ฉบับที่ 12 (พ.ศ.2560-2564) และร่างยุทธศาสตร์ชาติ ระยะ 20 ปี

1.3.2 ปรับปรุงภารกิจและองค์ประกอบของคณะกรรมการสถิติระดับจังหวัดให้สอดคล้องกับการจัดทำแผนพัฒนาสถิติระดับพื้นที่ และการปฏิรูประบบสถิติ

1.3.3 จัดทำผังรายการข้อมูลสถิติพื้นฐาน ประกอบด้วย ด้านสังคมด้านเศรษฐกิจด้านทรัพยากรธรรมชาติและสิ่งแวดล้อม พร้อมทั้งจัดทำผังรายการข้อมูลสถิติ ตัวชี้วัด ตามประเด็นยุทธศาสตร์ในแผนพัฒนาจังหวัด(พ.ศ.2561-2564)

1.3.4 ประชุมคณะกรรมการสถิติระดับจังหวัด/หรือผู้ที่เกี่ยวข้องกับการจัดทำ (ร่าง) แผนพัฒนาสถิติระดับพื้นที่ จังหวัดระนอง เพื่อนำเสนอและขอมติเห็นชอบในเรื่องต่างๆ ดังนี้

- (ร่าง) แผนพัฒนาสถิติระดับพื้นที่ จังหวัดระนอง
- ผังรายการข้อมูลสถิติพื้นฐาน ทั้ง 3 ด้าน
- ผังรายการข้อมูลสถิติที่สนับสนุนประเด็นยุทธศาสตร์จังหวัด

1.3.5 จัดทำแผนพัฒนาสถิติระดับพื้นที่ จังหวัดระนองรวบรวมข้อมูลตามผังรายการข้อมูลสถิติที่แสดงชื่อยุทธศาสตร์ ประเด็นยุทธศาสตร์ ตัวชี้วัด รายการสถิติ สถานะข้อมูล วิธีการเก็บรวบรวมข้อมูล หน่วยวัด ความถี่ของข้อมูล ระดับการนำเสนอ และหน่วยงานผู้รับผิดชอบ ทั้งนี้รายการสถิติในผังสถิติทางการบางรายการอาจจะยังไม่มีการผลิต หรือขาดหน่วยงานที่รับผิดชอบในปัจจุบัน ซึ่งจะต้องได้รับการพิจารณาเป็นส่วนหนึ่งของยุทธศาสตร์การพัฒนาในลำดับต่อไป

1.3.6 เผยแพร่แผนพัฒนาสถิติระดับพื้นที่ จังหวัดระนองและนำเสนอต่อคณะกรรมการจัดทำแผนพัฒนาจังหวัด และแผนปฏิบัติราชการประจำปีของจังหวัดพร้อมทั้งนำเสนอข้อมูลสถิติที่สนับสนุนแผนพัฒนาจังหวัดเช่น แผนพัฒนาคุณภาพชีวิตคนพิการจังหวัด พ.ศ. 2561 แผนยุทธศาสตร์ผู้สูงอายุจังหวัด พ.ศ. 2560 - 2564 เป็นต้น

1.3.7 ติดตาม ประเมินผลและข้อเสนอแนะการพัฒนาการจัดเก็บข้อมูลและเสนอแผนการพัฒนาในอนาคต

บทที่ 2

ประเด็นยุทธศาสตร์การพัฒนา

2.1 ข้อมูลพื้นฐานจังหวัด

จังหวัดระนองตั้งอยู่ภาคใต้ตอนบนทางชายฝั่งตะวันตกของประเทศ ติดทะเลอันดามัน และประเทศสาธารณรัฐแห่งสหภาพเมียนมา อยู่ห่างจากกรุงเทพมหานครฯ ตามทางหลวงแผ่นดินหมายเลข 4 (ถนนเพชรเกษม) ระยะทางประมาณ 568 กิโลเมตร มีเนื้อที่ประมาณ 3,324.6 ตารางกิโลเมตร หรือประมาณ 2,077,875 ไร่ มีอาณาเขตติดต่อดังนี้

ทิศเหนือ ติดกับ จังหวัดชุมพร

ทิศตะวันออก ติดกับ จังหวัดชุมพร

ทิศใต้ ติดกับ จังหวัดพังงา และจังหวัดสุราษฎร์ธานี

ทิศตะวันตก ติดกับ สาธารณรัฐแห่งสหภาพเมียนมา และทะเลอันดามัน

2.1.1 ลักษณะทางกายภาพ

ลักษณะภูมิประเทศ

จังหวัดระนอง มีลักษณะเป็นรูปร่างเรียวยาวและแคบ ความยาวประมาณ 169 กิโลเมตร มีส่วนที่กว้างที่สุดที่เป็นพื้นดิน ประมาณ 25 กิโลเมตร ส่วนที่แคบที่สุดอยู่ที่คอคอดกระอำเภอกะบุรี มีความกว้าง 9 กิโลเมตร พื้นที่ส่วนใหญ่เป็นภูเขา ร้อยละ 86 และเป็นที่ยราบ ร้อยละ 14

ทางทิศตะวันออกมีเทือกเขาตะนาวศรี ซึ่งประกอบด้วยภูเขาสลับซับซ้อน ภูเขาที่สูงที่สุดคือ ภูเขาพ่อตาโขงโดง สูง 1,700 ฟุต พื้นที่มีลักษณะลาดเอียงจากทิศตะวันออกไปทางทิศตะวันตก สู่ทะเลอันดามัน มีสภาพเป็นป่าชายเลน

มีแม่น้ำกระบุรีเป็นแม่น้ำกั้นพรมแดนระหว่างไทยกับสาธารณรัฐแห่งสหภาพเมียนมา มีลำน้ำที่สำคัญ ได้แก่ คลองปากจั่น คลองลำเลียงและคลองละอุ่น มีเกาะใหญ่น้อยในทะเลอันดามัน จำนวน 62 เกาะ เป็นเกาะใหญ่ ได้แก่ เกาะสินไห เกาะพยาม และเกาะช้าง

ลักษณะภูมิอากาศ

เนื่องจากจังหวัดระนองตั้งอยู่ทางทิศตะวันตกของภาคใต้ จึงได้รับอิทธิพลจากลมมรสุมตะวันตกเฉียงใต้อย่างเต็มที่ ทำให้มีฝนตกชุกตลอดปี จนได้ชื่อว่าเป็นจังหวัดที่มี “ฝนแปดแดดสี่” ปริมาณน้ำฝนเฉลี่ย 3,691.8 - 5,330.7 มิลลิเมตรต่อปี ฝนตกในแต่ละปีประมาณ 8 เดือน ตั้งแต่เดือนเมษายน - พฤศจิกายน และฝนตกมากที่สุดในช่วงเดือนพฤษภาคม - กรกฎาคม เฉลี่ยเดือนละ 20 วัน อุณหภูมิสูงสุด 39.5 องศาเซลเซียส อุณหภูมิต่ำสุด 16.5 องศาเซลเซียส อุณหภูมิเฉลี่ยตลอดปีประมาณ 27.2 องศาเซลเซียส แบ่งออกเป็น 2 ฤดู คือ ฤดูร้อน ฤดูฝน

2.1.2 ข้อมูลการปกครองของจังหวัด/จำนวนประชากร

ในปี พ.ศ. 2560 จังหวัดระนอง แบ่งเขตการปกครองออกเป็น 5 อำเภอ 30 ตำบล 178 หมู่บ้าน เทศบาลเมือง 2 แห่ง และเทศบาลตำบล 10 แห่ง จำนวนประชากรรวมทั้งสิ้น 190,399 คน เป็นชาย 96,232 คน และหญิง 94,167 คน ความหนาแน่นประมาณ 57.7 คน/ตร.กม แยกเป็นรายอำเภอ ดังนี้

ตารางที่ 1 จำนวนประชากรจังหวัดระนอง จำแนกตามอำเภอ และเพศ

อำเภอ	ประชากร (คน)			ร้อยละ	ความหนาแน่น (คน/ตร.กม.)
	ชาย	หญิง	รวม		
1. อำเภอเมืองระนอง	46,276	45,532	91,808	48.2	128.6
2. อำเภอละอุ่น	7,526	7,271	14,797	7.8	19.8
3. อำเภอกะเปอร์	11,019	10,674	21,693	11.4	33.0
4. อำเภอกระบุรี	24,405	23,692	48,097	25.3	61.4
5. อำเภอสุขสำราญ	7,006	6,998	14,004	7.3	35.4
รวม	96,232	94,167	190,399	100.0	57.7

ที่มา : สำนักบริหารการทะเบียน กรมการปกครอง

ตารางที่ 2 ผลิตภัณฑ์ของจังหวัด จำแนกตามสาขาการผลิต พ.ศ. 2556 - พ.ศ. 2558

สาขาการผลิต	มูลค่า (ล้านบาท)		
	พ.ศ. 2556	พ.ศ. 2557	พ.ศ. 2558
ภาคเกษตร	9,916	9,706	8,795
เกษตรกรรม	5,845	5,427	4,864
การประมง	4,071	4,280	3,931
ภาคนอกเกษตร	12,938	13,852	14,456
เหมืองแร่และเหมืองหิน	126	115	126
การผลิตอุตสาหกรรม	1,593	2,266	2,151
การไฟฟ้า ก๊าซ และการประปา	444	470	458
การก่อสร้าง	873	658	921
การค้าส่ง - ค้าปลีก	2,842	3,045	3,255
โรงแรม และภัตตาคาร	225	227	274
การขนส่ง สถานที่เก็บสินค้า และการคมนาคม	2,238	2,536	2,551
ตัวกลางทางการเงิน	1,039	1,155	1,259
บริการอสังหาริมทรัพย์ บริการทางธุรกิจ	851	873	904
การบริหารราชการแผ่นดิน และการป้องกันประเทศ	946	632	830
การศึกษา	1,123	1,200	1,014
การบริการด้านสุขภาพ และงานสังคมสงเคราะห์	422	463	500
การบริการชุมชน สังคม และบริการส่วนบุคคลอื่นๆ	190	185	186
ลูกจ้างในครัวเรือนส่วนบุคคล	28	27	26
ผลิตภัณฑ์มวลรวมจังหวัด (Gross Provincial Products)	22,854	23,558	23,250
ผลิตภัณฑ์จังหวัดเฉลี่ยต่อบุคคล (GPP PerCapita, Baht)	90,749	93,141	91,452
จำนวนประชากร (1,000 คน)	252	253	254

ที่มา : สำนักงานคณะกรรมการพัฒนาการเศรษฐกิจและสังคมแห่งชาติ

2.1.3 ข้อมูลด้านเศรษฐกิจ

จังหวัดระนองมีผลิตภัณฑ์มวลรวม (Gross Provincial Product : GPP) ปี พ.ศ. 2558 โดยมีโครงสร้างเศรษฐกิจจังหวัดระนอง พิจารณาจากสัดส่วนมูลค่าเพิ่ม ณ ราคาประจำปี ภาคเกษตรมีสัดส่วนร้อยละ 37.8 ของการผลิตรวม ภาคนอกเกษตรมีสัดส่วนร้อยละ 62.2 ในปี 2558 มีมูลค่าผลิตภัณฑ์รวมจังหวัด 23,250 ล้านบาท

ภาวะเศรษฐกิจของจังหวัดระนอง พบว่า ส่วนใหญ่จะอยู่ในสาขาการผลิตด้านเกษตรกรรม 4,864 ล้านบาท คิดเป็นร้อยละ 20.9 รองลงมาอยู่ในสาขาการผลิตด้านการประมง 3,931 ล้านบาท คิดเป็นร้อยละ 16.9 ของผลิตภัณฑ์มวลรวมจังหวัด สาขาการผลิตด้านการค้าส่ง - ค้าปลีก 3,255 ล้านบาท คิดเป็นร้อยละ 14.0 สาขาการขนส่ง สถานที่เก็บสินค้า และการคมนาคม 2,551 ล้านบาท คิดเป็นร้อยละ 11.0 และสาขาการผลิตอุตสาหกรรม 2,151 ล้านบาท คิดเป็นร้อยละ 9.2 ตามลำดับ

2.1.4 ข้อมูลทางสังคม

การศึกษา

จังหวัดระนองมีการจัดระบบการศึกษาครบถ้วน 3 รูปแบบ ประกอบด้วยการศึกษาในระบบ การศึกษานอกระบบ และการศึกษาตามอัธยาศัย ครอบคลุมทุกระดับตั้งแต่ระดับปฐมวัยระดับการศึกษาขั้นพื้นฐาน และการศึกษาในระดับอุดมศึกษา

จากข้อมูลสำนักงานเขตพื้นที่การศึกษาจังหวัด ในปี พ.ศ. 2559 พบว่า จังหวัดระนองมีสถานศึกษาในระบบทั้งสังกัดภาครัฐและเอกชน รวม 106 แห่ง กระจายอยู่ในพื้นที่ของทุกอำเภอ มีนักเรียนรวม 30,996 คน และครู 1,661 คน

ส่วนการศึกษานอกระบบและการศึกษาตามอัธยาศัย ปี พ.ศ. 2560 ประกอบด้วย สำนักส่งเสริมการศึกษานอกระบบและการศึกษาตามอัธยาศัยจังหวัดระนอง ที่ให้บริการสำนักงานส่งเสริมการศึกษานอกระบบ และการศึกษาตามอัธยาศัยอำเภอ จำนวน 5 แห่ง และศูนย์การเรียนรู้ชุมชน 37 แห่ง นอกจากนี้ยังมี ห้องสมุดประชาชนจังหวัด 1 แห่ง ห้องสมุดประชาชนอำเภอ 4 แห่ง ที่อ่านหนังสือพิมพ์ประจำหมู่บ้าน 176 แห่ง ศูนย์พัฒนาฝีมือแรงงานจังหวัดระนอง 1 แห่ง และศูนย์พัฒนาเด็กเล็ก 48 แห่ง

ตารางที่ 3 จำนวนสถานศึกษา นักเรียน ครู และห้องเรียน อัตราส่วนนักเรียนต่อครูและอัตราส่วนนักเรียนต่อห้องเรียน จำแนกตามสังกัด ปีการศึกษา 2559

ลำดับ	สังกัด/ประเภทสถานศึกษา	จำนวน				อัตราส่วน	
		สถานศึกษา (แห่ง)	ห้องเรียน (ห้อง)	ครู (คน)	นักเรียน (คน)	นร.: ครู	นร. : ห้อง
1.	สำนักงานคณะกรรมการการศึกษาขั้นพื้นฐาน	91	1,068	1,334	23,670	18 : 1	22 : 1
2.	สำนักงานบริหารงานคณะกรรมการส่งเสริมการศึกษาเอกชน	10	154	207	5,109	25 : 1	33 : 1
3.	กรมส่งเสริมการปกครองส่วนท้องถิ่น	3	65	108	2,182	20 : 1	36 : 1
4.	โรงเรียนพระปริยัติธรรม	2	3	12	35	3 : 1	12 : 1
รวม		106	1,290	1,661	30,996	19: 1	24 : 1

ที่มา: สำนักงานเขตพื้นที่การศึกษาจังหวัดระนอง

การสาธารณสุข

จากข้อมูลสำนักงานสาธารณสุขจังหวัด ในปี พ.ศ. 2561 พบว่า จังหวัดระนองมีสถานบริการทางด้านสาธารณสุข รวมจำนวน 54 แห่ง (จำแนกเป็น อำเภอเมือง 20 แห่ง อำเภอกระบุรี 12 แห่ง อำเภอละอุ่น 9 แห่ง อำเภอกะเปอร์ 8 แห่ง อำเภอสุขสำราญ 5 แห่ง) มีบุคลากรแพทย์ จำนวน 410 คน

ตารางที่ 4 จำนวนสถานพยาบาล เติ้ง แพทย์ พยาบาล อัตราส่วนประชากรต่อแพทย์และอัตราส่วนประชากรต่อเตี้ง จำแนกเป็นรายอำเภอ ปี พ.ศ. 2561

ลำดับ	อำเภอ	จำนวน				อัตราส่วน	
		สถานพยาบาล (แห่ง)	เตี้ง (เตี้ง)	แพทย์ (คน)	พยาบาล (คน)	ประชากร : แพทย์	ประชากร : เตี้ง
1	เมืองระนอง	20	310	39	254	1:2,334	293
2	กระบุรี	12	30	4	39	1:11,999	1,599
3	ละอุ่น	9	2	2	19	1:7,330	1,466
4	กะเปอร์	8	30	3	28	1:7,206	720
5	สุขสำราญ	5	10	3	19	1:4,614	1,384
รวม		54	390	51	359		

ที่มา : สำนักงานสาธารณสุขจังหวัดระนอง

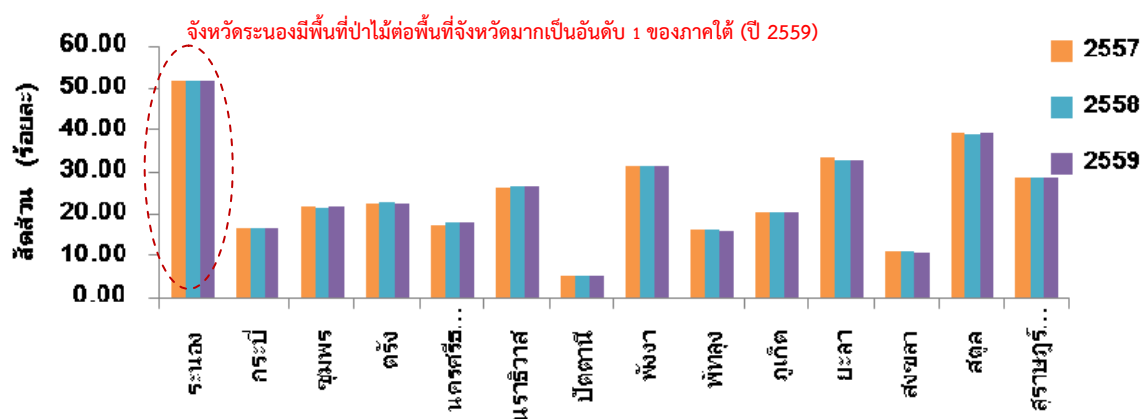
2.1.5 ทรัพยากรธรรมชาติและสิ่งแวดล้อมทรัพยากรป่าไม้

จังหวัดระนองมีพื้นที่ป่าไม้เพิ่มขึ้น และมีพื้นที่ป่าไม้ต่อพื้นที่จังหวัดมากเป็นอันดับ 1 ของภาคใต้ : จังหวัดระนองมีพื้นที่จังหวัดรวมประมาณ 3,324.6 ตารางกิโลเมตร (2,077,875 ไร่) และมีลักษณะภูมิประเทศเป็นภูเขาสูงสลับซับซ้อนที่ปกคลุมด้วยผืนป่า ซึ่งในปี 2559 พบว่าจังหวัดระนองมีพื้นที่ป่าไม้รวม 1,724.8 ตารางกิโลเมตร (1,078,013.2 ไร่) พื้นที่ป่าไม้เพิ่มขึ้นร้อยละ 0.4 จากเดิมในปี 2558 มีพื้นที่ป่าไม้ 1,717.5 ตารางกิโลเมตร (1,073,461.8 ไร่) ซึ่งสอดคล้องกับทิศทางการเปลี่ยนแปลงในระดับภาคใต้ แต่มีทิศทางตรงข้ามกับการเปลี่ยนแปลงในระดับประเทศที่พื้นที่ป่าไม้ลดลงร้อยละ 0.1

สาเหตุสำคัญที่ป่าไม้จังหวัดระนองเพิ่มขึ้น เนื่องมาจากประเทศไทยได้เล็งเห็นถึงความสำคัญของป่าไม้ที่ลดลง และต้องการพิทักษ์พื้นที่ป่าไม้ให้มีสภาพป่าที่สมบูรณ์ โดยให้ได้พื้นที่ป่าไม้อย่างน้อยร้อยละ 40 ของพื้นที่ประเทศภายใน 10 ปี ก่อให้เกิดแผนแม่บทพิทักษ์ทรัพยากรป่าไม้ของชาติ ซึ่งเมื่อพิจารณาข้อมูลพื้นที่ป่าไม้ทั้งในจังหวัดระนอง ภาคใต้ พบว่า มีอัตราการเปลี่ยนแปลงที่เพิ่มขึ้นคือในปี 2559 พื้นที่ป่าไม้ในภาคใต้เพิ่มขึ้นร้อยละ 0.02 และพื้นที่ป่าไม้ของจังหวัดระนองเพิ่มขึ้นร้อยละ 0.4

ในปี 2559 สัดส่วนพื้นที่ป่าไม้ต่อพื้นที่จังหวัดระนองเป็นลำดับที่ 1 ของภาคใต้ คิดเป็นร้อยละ 51.88 ของพื้นที่จังหวัดรองลงมา คือ จังหวัดสตูล ร้อยละ 39.3 ของพื้นที่จังหวัด และจังหวัดยะลา ร้อยละ 32.78 ของพื้นที่จังหวัด

กราฟ 1 : พื้นที่ป่าไม้ของภาคใต้ ปี 2557 - 2559



ที่มา : กรมป่าไม้

แหล่งน้ำ

คุณภาพน้ำผิวดินของจังหวัดระนองอยู่ในเกณฑ์ควรปรับปรุง : กรมควบคุมมลพิษ กระทรวงทรัพยากรธรรมชาติและสิ่งแวดล้อมได้มีการเก็บตัวอย่างน้ำเพื่อนำมาพิจารณาเทียบกับดัชนีคุณภาพแหล่งน้ำผิวดิน (Water Quality Index : WQI) โดยพิจารณาจากค่าคุณภาพน้ำ 5 พารามิเตอร์ ได้แก่ ออกซิเจนละลาย ความสกปรกในรูปสารอินทรีย์ แบคทีเรียกลุ่มโคลิฟอร์มทั้งหมด แบคทีเรียกลุ่มฟิคอลโคลิฟอร์ม แอมโมเนีย - ไนโตรเจน ซึ่งมีค่าอยู่ระหว่าง 0-100 สามารถจัดเกณฑ์คุณภาพน้ำเป็นดีมาก (91-100) ดี (71-91) พอใช้ (61-70) เสื่อมโทรม (31-60) และเสื่อมโทรมมาก (0-30)

ในพื้นที่จังหวัดระนองได้จัดเก็บตัวอย่างน้ำใน 2 แหล่งน้ำ คือ แม่น้ำกระบุรี 2 จุดตรวจ ได้แก่บริเวณคอคอดกระ และท่าเทียบเรือบ้านเขานางหงส์ และคลองหาดส้มแป้น 2 จุดตรวจ ได้แก่ บริเวณสะพานหน้าโรงแรมจันทร์สม และปากแม่น้ำระนอง โดยในปี 2557-2559 จุดตรวจคุณภาพน้ำที่มีค่าที่ดีที่สุด คือ แม่น้ำกระบุรี จุดตรวจบริเวณท่าเทียบเรือบ้านเขานางหงส์ มีค่าดัชนีคุณภาพน้ำอยู่ในเกณฑ์ดี-ดีมาก ส่วนจุดตรวจที่มีค่าดัชนีคุณภาพน้ำต่ำที่สุด คือ คลองหาดส้มแป้น จุดตรวจบริเวณปากแม่น้ำระนอง มีค่าดัชนีคุณภาพน้ำอยู่ในเกณฑ์เสื่อมโทรมสาเหตุสำคัญมาจากน้ำเสียและขยะจากชุมชน การคมนาคมขนส่งทางเรือ น้ำเสียจากโรงงานอุตสาหกรรม และกิจกรรมทำประมงทางทะเล

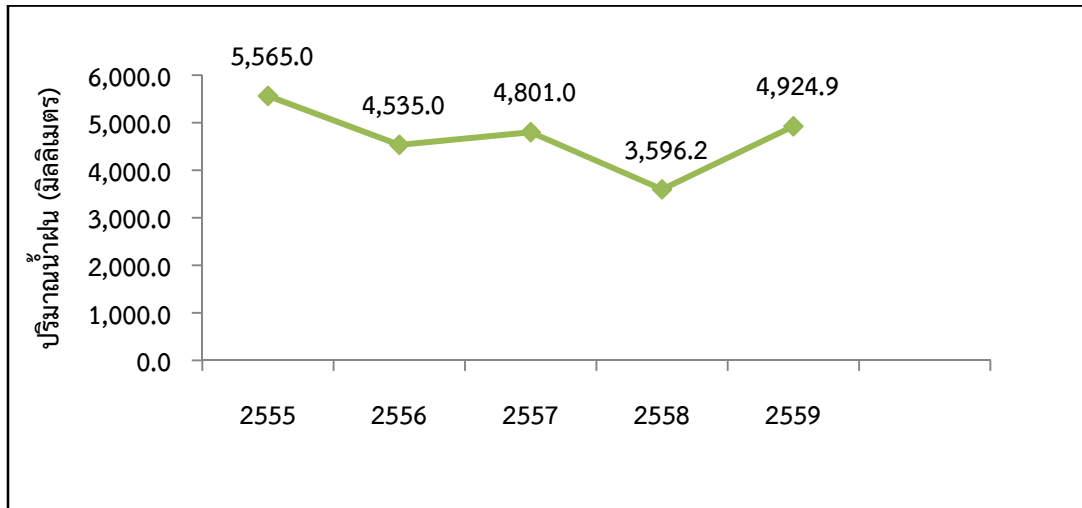
ตาราง 5 : เปรียบเทียบค่าดัชนีคุณภาพน้ำ (Water Quality Index) จังหวัดระนอง ปี 2557 - 2559

จุดตรวจคุณภาพน้ำ	2557		2558		2559	
	ครั้งที่ 1	ครั้งที่ 2	ครั้งที่ 1	ครั้งที่ 2	ครั้งที่ 1	ครั้งที่ 2
แม่น้ำกระบุรี						
- จุดตรวจวัดบริเวณคอคอดกระ	65 (พอใช้)	88 (ดี)	76 (ดี)	61 (พอใช้)	59 (เสื่อมโทรม)	69 (พอใช้)
- จุดตรวจวัดบริเวณท่าเทียบเรือบ้านเขานางหงส์	76 (ดี)	85 (ดี)	91 (ดีมาก)	85 (ดี)	77 (ดี)	83 (ดี)
คลองหาดส้มแป้น						
- จุดตรวจวัดบริเวณสะพานหน้าโรงแรมจันทร์สม	58 (เสื่อมโทรม)	73 (ดี)	62 (พอใช้)	58 (เสื่อมโทรม)	59 (เสื่อมโทรม)	65 (พอใช้)
- จุดตรวจวัดบริเวณปากแม่น้ำระนอง	57 (เสื่อมโทรม)	57 (เสื่อมโทรม)	52 (เสื่อมโทรม)	48 (เสื่อมโทรม)	56 (เสื่อมโทรม)	57 (เสื่อมโทรม)

ที่มา : สำนักจัดการคุณภาพน้ำ กรมควบคุมมลพิษ

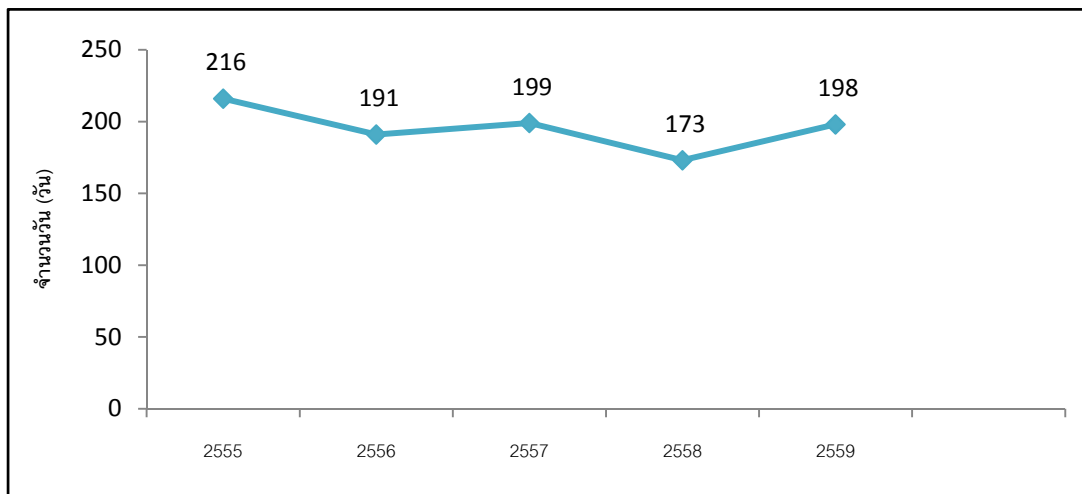
จังหวัดระนองมีโอกาสประสบกับปัญหาขาดแคลนน้ำในช่วงฝนแล้งสูง : จังหวัดระนองเป็นจังหวัดที่มีภูมิอากาศแบบฝนตกเกือบตลอดปีหรือที่เรียกว่า “เมืองฝนแปดแดดสี่” เนื่องจากได้รับอิทธิพลจากมรสุมตะวันตกเฉียงใต้ และมีปริมาณน้ำฝนเฉลี่ยในปี 2559 อยู่ที่ 4,924.9 มิลลิเมตร น้ำฝนมากกว่าปีก่อนหน้า 1,328.7 มิลลิเมตร จากเดิม 3,596.2 มิลลิเมตร มีฝนตกทั้งสิ้น 198 วัน และฝนตกหนักในช่วงปลายเดือนเมษายน ถึงต้นเดือนธันวาคม

กราฟที่ 2 ปริมาณน้ำฝนในจังหวัดระนองปี 2555 - 2559



ที่มา : สถานีอุตุนิยมวิทยาจังหวัดระนอง

กราฟที่ 3 จำนวนวันที่ฝนตกในจังหวัดระนอง ปี 2555 - 2559



ที่มา : สถานีอุตุนิยมวิทยาจังหวัดระนอง

2.2 ประเด็นยุทธศาสตร์การพัฒนาจังหวัดและตัวชี้วัด

แผนพัฒนาจังหวัดระนอง (พ.ศ. 2561-2564) มีวิสัยทัศน์ พันธกิจ เป้าประสงค์รวม และประเด็นยุทธศาสตร์ รวมทั้งตัวชี้วัดสำคัญที่เชื่อมโยงกับการพัฒนาประเทศตามแผนพัฒนาเศรษฐกิจและสังคมแห่งชาติ ฉบับที่ 12 ดังนี้

แผนพัฒนาจังหวัดระนอง

วิสัยทัศน์ : “เมืองท่องเที่ยวเชิงสุขภาพระดับชั้นนำในภูมิภาคเอเชีย”

พันธกิจ :

1. พัฒนาและยกระดับมาตรฐานอุตสาหกรรมการท่องเที่ยวเชิงสุขภาพสู่เมืองท่องเที่ยวชั้นนำของอาเซียน
2. เสริมสร้างอัตราการขยายตัวทางเศรษฐกิจด้วยรายได้ชุมชน
3. สร้างความมั่นคงทางสังคม ความปลอดภัยในชีวิตทรัพย์สินของประชาชนและคุณภาพชีวิตที่ดีแก่ประชาชนด้วยหลักปรัชญาของเศรษฐกิจพอเพียง
4. พัฒนา อนุรักษ์ ทรัพยากรธรรมชาติและสิ่งแวดล้อม ส่งเสริมสมดุลของระบบนิเวศที่เกิดมูลค่าเพิ่มเชิงสร้างสรรค์แก่ระบบเศรษฐกิจและการพัฒนาสังคมที่ยั่งยืน
5. เสริมสร้างความมั่นคงภายใน และตามแนวชายแดน

ประเด็นยุทธศาสตร์ จังหวัดได้กำหนดประเด็นยุทธศาสตร์ 5 ประเด็นดังนี้

ประเด็นยุทธศาสตร์ (Strategic Issues)

จังหวัดได้กำหนดประเด็นยุทธศาสตร์ 5 ประเด็น ดังนี้

1. ส่งเสริมและ พัฒนาการท่องเที่ยวและบริการสุขภาพเชื่อมโยงในอาเซียน
2. ส่งเสริมภาคการเกษตรแบบครบวงจร
3. เสริมสร้างความมั่นคง ปลอดภัย และยกระดับคุณภาพชีวิตของประชาชน
4. การจัดการ อนุรักษ์ ป่าไม้ ทรัพยากรธรรมชาติ และสิ่งแวดล้อมอย่างยั่งยืน
5. ส่งเสริมและ พัฒนาการค้า การลงทุน และการค้าชายแดน

ประเด็นยุทธศาสตร์ที่ 1 ส่งเสริมและ พัฒนาการท่องเที่ยวและบริการสุขภาพเชื่อมโยงในอาเซียน
กลยุทธ์

1. พัฒนาแหล่งน้ำแร่ร้อนและสปาให้ได้มาตรฐาน
2. พัฒนาบุคลากรด้านการท่องเที่ยวเชิงสุขภาพ (น้ำแร่ร้อนและสปา)
3. การท่องเที่ยวต่อเนื่องตลอดปี
4. พัฒนาโครงสร้างพื้นฐานรองรับการท่องเที่ยวเชิงสุขภาพ (น้ำแร่ร้อนและสปา)
5. พัฒนาธุรกิจต่อเนื่อง/ธุรกิจสนับสนุน
6. ประชาสัมพันธ์และการตลาดด้านการท่องเที่ยว

ประเด็นยุทธศาสตร์ที่ 2 ส่งเสริมภาคการเกษตรแบบครบวงจร

กลยุทธ์

1. พัฒนาศักยภาพเกษตรกรตามแนวทางการเกษตรแบบครบวงจรและสามารถพึ่งพาตนเองได้ตามหลักปรัชญาของเศรษฐกิจพอเพียง
2. ส่งเสริมการเพาะปลูกยางพารา/ ปาล์มน้ำมัน และกาแฟ
3. พัฒนาระบบโลจิสติกส์เพื่อรองรับการผลิตและการขนส่งภาคการเกษตร
4. ส่งเสริมมาตรฐานการผลิต และแปรรูปสินค้าเพื่อเพิ่มมูลค่า

ประเด็นยุทธศาสตร์ที่ 3 เสริมสร้างความมั่นคง ปลอดภัย และยกระดับคุณภาพชีวิตของประชาชน

กลยุทธ์

1. ส่งเสริมการศึกษาที่มีคุณภาพ
2. พัฒนาระบบบริการสาธารณสุขที่มีคุณภาพและสามารถเข้าถึงได้
3. ผู้ด้อยโอกาสได้รับการคุ้มครองจากสวัสดิการ
4. ประชาชนได้รับบริการจากสาธารณสุขไปรษณีย์ขั้นพื้นฐานและโครงสร้างพื้นฐานที่เพียงพอ
5. ส่งเสริมอาชีพทางเลือกให้กับประชาชน
6. เสริมสร้างความมั่นคงปลอดภัยในชีวิตและทรัพย์สินของประชาชน และพัฒนาระบบบริหารจัดการด้านความมั่นคงในพื้นที่ชายแดน
7. เสริมสร้างความเข้มแข็งในชุมชนและป้องกันการแพร่ระบาดของยาเสพติด

ประเด็นยุทธศาสตร์ที่ 4 การจัดการ อนุรักษ์ ป่าไม้ ทรัพยากรธรรมชาติ และสิ่งแวดล้อมอย่างยั่งยืน

กลยุทธ์

1. ส่งเสริมการอนุรักษ์และพัฒนาระบบการจัดการทรัพยากรธรรมชาติและสิ่งแวดล้อม
2. ส่งเสริมและป้องกันการบุกรุกพื้นที่ป่าไม้และพื้นที่ชุ่มน้ำในสภาพสมบูรณ์
3. ส่งเสริมและปลูกฝังการรักษาความสะอาด

ประเด็นยุทธศาสตร์ที่ 5 ส่งเสริมและพัฒนาค้า การลงทุน และการค้าชายแดน

กลยุทธ์

1. พัฒนาระบบโลจิสติกส์และโครงสร้างพื้นฐานให้มีมาตรฐานและปลอดภัย
2. ประชาสัมพันธ์/การตลาด
3. พัฒนาบุคลากรเพื่อรองรับการค้า การลงทุนและการค้าผ่านแดน

เป้าประสงค์รวม (Goals)

1. เมืองท่องเที่ยวเชิงสุขภาพที่มีคุณภาพระดับเอเชีย
2. การเป็นเมืองน้ำแร่ต้นแบบของประเทศ
3. รายได้จากการท่องเที่ยวและจำนวนนักท่องเที่ยวที่เข้ามาในจังหวัดมีปริมาณเพิ่มขึ้น
4. อนุรักษ์ ป่าไม้ ทรัพยากรธรรมชาติให้มีความสมดุล อุดมสมบูรณ์และมีสภาพแวดล้อมน่าอยู่ และปลอดภัย
5. การเจริญเติบโตทางเศรษฐกิจ ที่มีการกระจายรายได้อย่างเป็นธรรม โดยการเพิ่มขีดความสามารถในการแข่งขันในภาคเกษตรและภาคการท่องเที่ยว

6. เกษตรกรมีรายได้มั่นคง และพึ่งพาตนเองได้ ตามหลักปรัชญาของเศรษฐกิจพอเพียง
7. สร้างสังคมน่าอยู่และยกระดับคุณภาพชีวิตของประชาชน
8. ประชาชนมีความสุข คุณภาพชีวิตดี การศึกษามีคุณภาพ ได้รับการสาธารณสุขที่มีคุณภาพ และได้มาตรฐาน

แผนภาพที่ 1 ความเชื่อมโยงของวิสัยทัศน์ พันธกิจ เป้าประสงค์รวม และประเด็นยุทธศาสตร์



ตารางที่ 6 ยุทธศาสตร์การพัฒนาและตัวชี้วัดของจังหวัด

ยุทธศาสตร์ของจังหวัด	ตัวชี้วัดของจังหวัด
ยุทธศาสตร์ที่ 1 เป็นเมืองท่องเที่ยวเชิงสุขภาพระดับชั้นนำ	1. ร้อยละที่เพิ่มขึ้นของรายได้จากการท่องเที่ยว 2. ร้อยละความพึงพอใจของนักท่องเที่ยว
ยุทธศาสตร์ที่ 2 การพัฒนาเศรษฐกิจชุมชนมั่นคงเข้มแข็งตามหลักปรัชญาของเศรษฐกิจพอเพียง	1. ร้อยละที่เพิ่มขึ้นของมูลค่าผลิตภัณฑ์มวลรวมจังหวัด (GPP) 2. ร้อยละที่เพิ่มขึ้นของมูลค่าการจำหน่ายผลิตภัณฑ์ชุมชน (OTOP) 3. ร้อยละเกษตรกรที่ได้รับการพัฒนาศักยภาพนำความรู้ไปใช้ประโยชน์ 4. ร้อยละของร้านอาหารที่เข้าร่วมโครงการผ่านเกณฑ์มาตรฐานเมนูสุขภาพ 5. ร้อยละที่เพิ่มขึ้นของผลผลิตสินค้าเกษตร (ยางพารา) ต้น/ไร่
ยุทธศาสตร์ที่ 3 เป็นเมืองน่าอยู่ที่ประชาชนมีสุขภาวะที่ดี และมีความมั่นคงปลอดภัย อย่างยั่งยืน	1. ร้อยละที่ลดลงต่อปีของคดีอาญาจำแนกแต่ละประเภท 2. จำนวนพื้นที่ป่าเสื่อมโทรมที่ได้รับการอนุรักษ์และฟื้นฟูไม่น้อยกว่า 3. จำนวนเด็กและเยาวชนที่ได้รับการพัฒนาศักยภาพและสร้างจิตสำนึกด้านคุณธรรม 4. ร้อยละของแรงงานต่างด้าวในพื้นที่ที่อยู่ในมาตรการควบคุม 5. อัตราการป่วยที่ลดลงต่อปีของโรคติดต่อจำแนกแต่ละประเภท (มาเลเรีย วัณโรค และไข้เลือดออก) 6. ร้อยละของระดับคุณภาพชีวิตของประชาชนที่ผ่านเกณฑ์ จปฐ.
ยุทธศาสตร์ที่ 4 เป็นประตูการค้าผ่านแดนฝั่งอันดามัน เป้าประสงค์ จังหวัดระนองมีบทบาทที่สำคัญในการเชื่อมโยงด้านการค้าและการลงทุนของไทย อาเซียน และกลุ่มประเทศ BIMSTEC	1. ร้อยละที่เพิ่มขึ้นของมูลค่าการค้าชายแดน

2.3 ผลการทบทวนความสอดคล้องเชื่อมโยงประเด็นยุทธศาสตร์การพัฒนาจังหวัด กับแผนพัฒนาเศรษฐกิจและสังคมแห่งชาติ ฉบับที่ 12 (พ.ศ. 2560-2564)

ภายใต้กระบวนการจัดทำแผนพัฒนาจังหวัด แผนพัฒนากลุ่มจังหวัด และแผนพัฒนาภาค รวมทั้งการแปลงแผนพัฒนาในระดับพื้นที่ดังกล่าวไปสู่การปฏิบัติตามแผนปฏิบัติการประจำปีนั้น หนึ่งในกรอบแนวคิดตั้งต้นที่สำคัญยิ่ง คือ “แผนพัฒนาเศรษฐกิจและสังคมแห่งชาติ” ในช่วงเวลานั้นๆ เนื่องด้วยความสอดคล้องระหว่างทิศทางการพัฒนาพื้นที่ซึ่งถูกกำหนดโดยแผนพัฒนาจังหวัด แผนพัฒนา กลุ่มจังหวัด และแผนพัฒนาภาคกับแนวทางการพัฒนาประเทศตามแผนพัฒนาเศรษฐกิจและสังคมแห่งชาติ จะเป็นกลไกหลักในการทำงานของหน่วยงานภาคีในจังหวัด/กลุ่มจังหวัด/ภาคเพื่อที่จะนำไปเสนอเพื่อขอรับงบประมาณสนับสนุนการดำเนินงานตามแผนงานและโครงการต่างๆ ในการพัฒนาเศรษฐกิจและสังคมในภาพรวมต่อไป ทั้งนี้ แผนพัฒนาเศรษฐกิจและสังคมแห่งชาติ ฉบับที่ 12 ได้จัดทำขึ้นในช่วงเวลาของการปฏิรูปประเทศท่ามกลางสถานการณ์โลกที่เปลี่ยนแปลงอย่างรวดเร็วและเชื่อมโยงกันใกล้ชิดกันมากขึ้นโดยได้น้อมนำหลัก “ปรัชญาของเศรษฐกิจพอเพียง” มาเป็นปณิธานทางในการพัฒนาประเทศต่อเนื่องจากแผนพัฒนาฯ ฉบับที่ 9-11 เพื่อเสริมสร้างภูมิคุ้มกันและช่วยให้สังคมไทยสามารถยืนหยัดอยู่ได้อย่างมั่นคง เกิดภูมิคุ้มกัน และมีการบริหารจัดการความเสี่ยงอย่างเหมาะสมส่งผลให้การพัฒนาประเทศสู่ความสมดุลและยั่งยืน

วัตถุประสงค์การพัฒนา ตามแผนพัฒนาเศรษฐกิจและสังคมแห่งชาติ ฉบับที่ 12

ทิศทางการพัฒนาของแผนพัฒนาฯ ฉบับที่ 12 เป็นการมุ่งเตรียมความพร้อมและวางรากฐานในการยกระดับประเทศไทยให้เป็นประเทศที่พัฒนาแล้ว มีความมั่นคง มั่งคั่ง ยั่งยืน ด้วยการพัฒนาตามปรัชญาของเศรษฐกิจพอเพียง โดยกำหนดวัตถุประสงค์การพัฒนาดังนี้

1. เพื่อวางรากฐานให้คนไทยเป็นคนที่สมบูรณ์ มีคุณธรรมจริยธรรม มีระเบียบวินัย ค่านิยมที่ดี มีจิตสาธารณะ และมีความสุข โดยมีสุขภาพและสุขภาพที่ดี ครอบครัวอบอุ่น ตลอดจนเป็นคนเก่งที่มีทักษะความรู้ความสามารถและพัฒนาตนเองได้ต่อเนื่องตลอดชีวิต
2. เพื่อให้คนไทยมีความมั่นคงทางเศรษฐกิจและสังคม ได้รับความเป็นธรรมในการเข้าถึงทรัพยากรและบริการทางสังคมที่มีคุณภาพ ผู้ด้อยโอกาสได้รับการพัฒนาศักยภาพ รวมทั้งชุมชนมีความเข้มแข็งพึ่งพาตนเองได้
3. เพื่อให้เศรษฐกิจเข้มแข็ง แข่งขันได้ มีเสถียรภาพ และมีความยั่งยืน สร้างความเข้มแข็งของฐานการผลิตและบริการเดิมและขยายฐานใหม่โดยการใช้นวัตกรรมที่เข้มข้นมากขึ้น สร้างความเข้มแข็งของเศรษฐกิจฐานราก และสร้างความมั่นคงทางพลังงาน อาหาร และน้ำ
4. เพื่อรักษาและฟื้นฟูทรัพยากรธรรมชาติและคุณภาพสิ่งแวดล้อมให้สามารถสนับสนุนการเติบโตที่เป็นมิตรกับสิ่งแวดล้อมและการมีคุณภาพชีวิตที่ดีของประชาชน
5. เพื่อให้การบริหารราชการแผ่นดินมีประสิทธิภาพ โปร่งใส ทันสมัย และมีการทำงานเชิงบูรณาการของภาคีการพัฒนา
6. เพื่อให้มีการกระจายความเจริญไปสู่ภูมิภาคโดยการพัฒนาระดับภูมิภาคและเมืองเพื่อรองรับการพัฒนาระดับฐานการผลิตและบริการเดิมและขยายฐานการผลิตและบริการใหม่
7. เพื่อผลักดันให้ประเทศไทยมีความเชื่อมโยง (Connectivity) กับประเทศต่างๆ ทั้งในระดับอนุภูมิภาค ภูมิภาค และนานาชาติได้อย่างสมบูรณ์และมีประสิทธิภาพ รวมทั้งให้ประเทศไทยมีบทบาทนำและสร้างสรรค์ในด้านการค้า การบริการ และการลงทุนภายใต้กรอบความร่วมมือต่างๆ ทั้งในระดับอนุภูมิภาค ภูมิภาค และโลก

แผนภาพที่ 2 เป้าหมายและวัตถุประสงค์รวมของแผนพัฒนาเศรษฐกิจและสังคม ฉบับที่ 12



เป้าหมายรวมการพัฒนา ของแผนพัฒนาฯ ฉบับที่ 12

ทั้งนี้ เพื่อให้เป็นไปตามวัตถุประสงค์ดังกล่าว ได้กำหนดเป้าหมายรวมการพัฒนาของแผนพัฒนาฯ ฉบับที่ 12 ประกอบด้วย

1. คนไทยมีคุณลักษณะเป็นคนไทยที่สมบูรณ์ มีวินัย มีทัศนคติและพฤติกรรมตามบรรทัดฐานที่ดีของสังคม มีความเป็นพลเมืองตื่นรู้ มีความสามารถในการปรับตัวได้อย่างรู้เท่าทันสถานการณ์ มีความรับผิดชอบและทำประโยชน์ต่อส่วนรวม มีสุขภาพกายและใจที่ดี มีความเจริญงอกงามทางจิตวิญญาณ มีวิถีชีวิตที่พอเพียง และมีความเป็นไทย

2. ความเหลื่อมล้ำทางด้านรายได้และความยากจนลดลง เศรษฐกิจฐานรากมีความเข้มแข็ง ประชาชนทุกคนมีโอกาสในการเข้าถึงทรัพยากร การประกอบอาชีพ และบริการทางสังคมที่มีคุณภาพอย่างทั่วถึงและเป็นธรรม กลุ่มที่มีรายได้ต่ำสุดร้อยละ 40 มีรายได้เพิ่มขึ้นอย่างน้อยร้อยละ 15

3. ระบบเศรษฐกิจมีความเข้มแข็งและแข่งขันได้ โครงสร้างเศรษฐกิจปรับสู่เศรษฐกิจฐานบริการและดิจิทัล มีผู้ประกอบการรุ่นใหม่และเป็นสังคมผู้ประกอบการ ผู้ประกอบการขนาดกลางและขนาดเล็กที่เข้มแข็งสามารถใช้นวัตกรรมและเทคโนโลยีดิจิทัลในการสร้างสรรค์คุณค่าสินค้าและบริการ มีระบบการผลิตและให้บริการจากฐานรายได้เดิมที่มีมูลค่าเพิ่มสูงขึ้น และมีการลงทุนในการผลิตและบริการฐานความรู้ขั้นสูงใหม่ๆ ที่เป็นมิตรกับสิ่งแวดล้อมและชุมชน รวมทั้งกระจายฐานการผลิตและการให้บริการสู่ภูมิภาคเพื่อลดความเหลื่อมล้ำโดยเศรษฐกิจไทยมีเสถียรภาพและมีอัตราการขยายตัวเฉลี่ยร้อยละ 5 ต่อปี และมีปัจจัยสนับสนุน อาทิ ระบบโลจิสติกส์ พลังงาน และการลงทุนวิจัยและพัฒนาที่เอื้อต่อการขยายตัวของภาคการผลิตและบริการ

4. พืชทางธรรมชาติและคุณภาพสิ่งแวดล้อมสามารถสนับสนุนการเติบโตที่เป็นมิตรกับสิ่งแวดล้อม มีความมั่นคงทางอาหาร พลังงาน และน้ำ โดยเพิ่มพื้นที่ป่าไม้ให้ได้ร้อยละ 40 ของพื้นที่ประเทศเพื่อรักษาความสมดุลของระบบนิเวศ ลดการปล่อยก๊าซเรือนกระจกในภาคพลังงานและขนส่งไม่น้อยกว่าร้อยละ 7 ภายในปี 2563 เทียบกับการปล่อยในกรณีปกติ มีปริมาณหรือสัดส่วนของขยะมูลฝอยที่ได้รับการจัดการอย่างถูกหลักสุขาภิบาลเพิ่มขึ้น และรักษาคุณภาพน้ำและคุณภาพอากาศในพื้นที่วิกฤตให้อยู่ในเกณฑ์มาตรฐาน

5. มีความมั่นคงในเอกราชและอธิปไตย สังคมปลอดภัย สามัคคี สร้างภาพลักษณ์ดี และเพิ่มความเชื่อมั่นของนานาชาติต่อประเทศไทย ความขัดแย้งทางอุดมการณ์และความคิดในสังคมลดลง ปัญหาอาชญากรรมลดลง ปริมาณความสูญเสียจากภัยโจรสลัดและการลักลอบขนส่งสินค้าและค่านมนุษย์ลดลง มีความพร้อมที่ปกป้องประชาชนจากการก่อการร้ายและภัยพิบัติทางธรรมชาติ ประเทศไทยมีส่วนร่วมในการกำหนดบรรทัดฐานระหว่างประเทศ เกิดความเชื่อมโยงการขนส่ง โลจิสติกส์ ห่วงโซ่มูลค่า เป็นหุ้นส่วนการพัฒนาที่สำคัญในอนุภูมิภาค ภูมิภาค และโลก และอัตราการเติบโตของมูลค่าการลงทุนและการส่งออกของไทยในอนุภูมิภาค ภูมิภาค และอาเซียนสูงขึ้น

6. มีระบบบริหารจัดการภาครัฐที่มีประสิทธิภาพ ทันสมัย โปร่งใส ตรวจสอบได้ กระจายอำนาจและมีส่วนร่วมจากประชาชน บทบาทภาครัฐในการให้บริการซึ่งภาคเอกชนดำเนินการแทนได้ดีกว่าลดลง เพิ่มการใช้ระบบดิจิทัลในการให้บริการ ปัญหาคอร์รัปชันลดลง และการบริหารจัดการขององค์กรปกครองส่วนท้องถิ่นมีอิสระมากขึ้น โดยอันดับประสิทธิภาพภาครัฐที่จัดทำโดยสถาบันการพัฒนานานาชาติและอันดับความยากง่ายในการดำเนินธุรกิจในประเทศดีขึ้น การใช้จ่ายภาครัฐและระบบงบประมาณมีประสิทธิภาพสูง ฐานภาษีกว้างขึ้น และดัชนีการรับรู้การทุจริตดีขึ้น รวมถึงมีบุคลากรภาครัฐที่มีความรู้ความสามารถและปรับตัวได้ทันกับยุคดิจิทัลเพิ่มขึ้น

ยุทธศาสตร์การพัฒนา ของแผนพัฒนาฯ ฉบับที่ 12

เพื่อให้การพัฒนาประเทศบรรลุวัตถุประสงค์ และมีแนวทางที่สอดคล้องกับวัตถุประสงค์ และเป้าหมายรวมที่กำหนดไว้ สำนักงานคณะกรรมการพัฒนาการเศรษฐกิจและสังคมแห่งชาติได้กำหนด ประเด็นยุทธศาสตร์ภายใต้แผนพัฒนาเศรษฐกิจและสังคมแห่งชาติ ฉบับที่ 12 ไว้ 10 ยุทธศาสตร์ ดังนี้

1. การเสริมสร้างและพัฒนาศักยภาพทุนมนุษย์

แนวทางการพัฒนาที่สำคัญ ประกอบด้วย (1) ปรับเปลี่ยนค่านิยมคนไทยให้มีคุณธรรม จริยธรรม มีวินัย จิตสาธารณะ และพฤติกรรมที่พึงประสงค์ อาทิ ส่งเสริมให้มีกิจกรรมการเรียนการสอนทั้ง ในและนอกห้องเรียนที่สอดแทรกคุณธรรม จริยธรรม ความมีระเบียบวินัย และจิตสาธารณะ (2) พัฒนาศักยภาพคนให้มีทักษะ ความรู้ และความสามารถในการดำรงชีวิตอย่างมีคุณค่า อาทิ ส่งเสริมเด็กปฐมวัยให้มีการพัฒนาทักษะทางสมองและทางสังคมที่เหมาะสม เด็กวัยเรียนและวัยรุ่นมีทักษะการคิดวิเคราะห์อย่างเป็นระบบ (3) ยกระดับคุณภาพการศึกษาและการเรียนรู้ตลอดชีวิต อาทิ ปรับระบบบริหารจัดการ สถานศึกษาขนาดเล็กให้มีการจัดทรัพยากรร่วมกันให้มีขนาดและจำนวนที่เหมาะสม ปรับปรุงแหล่งเรียนรู้ ในชุมชนให้เป็นแหล่งเรียนรู้เชิงสร้างสรรค์และมีชีวิต (4) ลดปัจจัยเสี่ยงด้านสุขภาพและให้ทุกภาคส่วน คำนึงถึงผลกระทบต่อสุขภาพ อาทิ ส่งเสริมให้มีกิจกรรมทางสุขภาพและโภชนาการที่เหมาะสมกับวัย ปรับปรุงมาตรการทางกฎหมายและภาษีในการควบคุมผลิตภัณฑ์ที่ส่งผลเสียต่อสุขภาพ (5) เพิ่มประสิทธิภาพการบริหารจัดการระบบสุขภาพภาครัฐและปรับระบบการเงินการคลังด้านสุขภาพ อาทิ ปรับระบบบริหารจัดการทรัพยากรร่วมกันระหว่างสถานพยาบาลทุกสังกัดในเขตพื้นที่สุขภาพ (6) พัฒนาระบบ การดูแลและสร้างสภาพแวดล้อมที่เหมาะสมกับสังคมสูงวัย อาทิ ผลักดันให้มีกฎหมายการดูแลผู้สูงอายุ ระยะยาว และ (7) ผลักดันให้สถาบันทางสังคมมีส่วนร่วมพัฒนาประเทศอย่างเข้มแข็ง อาทิ กำหนด มาตรการดูแลครอบครัวที่เปราะบาง และส่งเสริมสถาบันการศึกษาให้เป็นแหล่งบริการความรู้ทางวิชาการที่ ทุกคนเข้าถึงได้

2. การสร้างความเป็นธรรมและลดความเหลื่อมล้ำในสังคม

แนวทางการพัฒนาสำคัญ ประกอบด้วย (1) การเพิ่มโอกาสให้กับกลุ่มเป้าหมาย ประชากรร้อยละ 40 ที่มีรายได้ต่ำสุดสามารถเข้าถึงบริการที่มีคุณภาพของรัฐและมีอาชีพ อาทิ ขยายโอกาส การเข้าถึงการศึกษาที่มีคุณภาพให้แก่เด็กและเยาวชนที่ด้อยโอกาสทางการศึกษาอย่างต่อเนื่อง โดยให้การ ดูแลนักเรียนที่ครอบคลุมตั้งแต่การสร้างรายได้ของครัวเรือน สนับสนุนค่าเดินทางไปยังสถานศึกษา ให้ ทุนการศึกษาต่อระดับสูง (2) การกระจายการให้บริการภาครัฐทั้งด้านการศึกษา สาธารณสุข และสวัสดิการ ที่มีคุณภาพให้ครอบคลุมและทั่วถึง อาทิ บริหารจัดการการให้บริการสาธารณสุขที่มีคุณภาพให้ครอบคลุม ทุกพื้นที่ ผ่านการพัฒนาระบบส่งต่อผู้ป่วยทั้งในระดับจังหวัด ภาค และระดับประเทศให้มีประสิทธิภาพมาก ขึ้น และ (3) เสริมสร้างศักยภาพชุมชน การพัฒนาเศรษฐกิจชุมชนและการสร้างความเข้มแข็งการเงินฐาน รากตามหลักปรัชญาของเศรษฐกิจพอเพียง เพื่อให้ชุมชนสามารถพึ่งพาตนเองได้ มีสิทธิในการจัดการทุน ที่ดินและทรัพยากรภายในชุมชน อาทิ สนับสนุนการให้ความรู้ในการบริหารจัดการทางการเงินแก่ชุมชน และครัวเรือน การปรับองค์กรการเงินของชุมชนให้ทำหน้าที่เป็นสถาบันการเงินในระดับหมู่บ้าน/ตำบลที่ทำ หน้าที่ทั้งการให้กู้ยืมและการออม และจัดตั้งโครงข่ายการเงินฐานรากโดยมีธนาคารออมสินและธนาคารเพื่อ การเกษตรและสหกรณ์เป็นแม่ข่าย

3. การสร้างความเข้มแข็งทางเศรษฐกิจและแข่งขันได้อย่างยั่งยืน

แนวทางการพัฒนาที่สำคัญ ประกอบด้วย (1) การบริหารจัดการเศรษฐกิจส่วนรวม ทั้งในด้านการคลัง อาทิ เพิ่มประสิทธิภาพการดำเนินงานโครงการ การจัดสรรงบประมาณ การบริหาร และการตรวจสอบกระบวนการงบประมาณ และด้านการเงิน อาทิ เพิ่มประสิทธิภาพของระบบการเงินและสถาบันการเงินทั้งในตลาดเงินและตลาดทุนให้สามารถสนับสนุนการขยายตัวทางเศรษฐกิจ และ (2) การเสริมสร้างและพัฒนาขีดความสามารถในการแข่งขันของภาคการผลิตและบริการ มุ่งเน้นการสร้างความเชื่อมโยงของห่วงโซ่มูลค่าระหว่างภาคเกษตร อุตสาหกรรม บริการ และการค้าการลงทุน เพื่อยกระดับศักยภาพในการแข่งขันของประเทศ โดยยกระดับการผลิตสินค้าเกษตรและอาหารเข้าสู่ระบบมาตรฐาน ต่อยอดความเข้มแข็งของอุตสาหกรรมที่มีศักยภาพปัจจุบันเพื่อยกระดับไปสู่อุตสาหกรรมที่ใช้เทคโนโลยีขั้นสูง วางอนาคตรากฐานการพัฒนาอุตสาหกรรม เสริมสร้างขีดความสามารถการแข่งขันในเชิงธุรกิจของภาคบริการปรับปรุงแก้ไขกฎหมายและกฎระเบียบเพื่อส่งเสริมการค้าที่เป็นธรรมและอำนวยความสะดวกด้านการค้าการลงทุน

4. การเติบโตที่เป็นมิตรกับสิ่งแวดล้อมเพื่อการพัฒนาที่ยั่งยืน

แนวทางการพัฒนาที่สำคัญ ประกอบด้วย (1) การรักษาฟื้นฟูทรัพยากรธรรมชาติ สร้างสมดุลของการอนุรักษ์และใช้ประโยชน์อย่างยั่งยืนและเป็นธรรม (2) เพิ่มประสิทธิภาพการบริหารจัดการทรัพยากรน้ำเพื่อให้เกิดความมั่นคง สมดุล และยั่งยืน (3) การแก้ไขปัญหาวิกฤตสิ่งแวดล้อม (4) ส่งเสริมการผลิตและการบริโภคที่เป็นมิตรกับสิ่งแวดล้อม (5) สนับสนุนการลดการปล่อยก๊าซเรือนกระจก และเพิ่มขีดความสามารถในการปรับตัวต่อการเปลี่ยนแปลงสภาพภูมิอากาศ (6) การบริหารจัดการเพื่อลดความเสี่ยงด้านภัยพิบัติ (7) การพัฒนาระบบการบริหารจัดการและกลไกแก้ไขปัญหาความขัดแย้งด้านทรัพยากรธรรมชาติและสิ่งแวดล้อม และ (8) การพัฒนาความร่วมมือด้านสิ่งแวดล้อมระหว่างประเทศ

5. การเสริมสร้างความมั่นคงแห่งชาติเพื่อการพัฒนาประเทศสู่ความมั่นคงและยั่งยืน

แนวทางการพัฒนาที่สำคัญ ประกอบด้วย (1) การรักษาความมั่นคงภายใน เพื่อให้เกิดความสงบในสังคมและธำรงไว้ซึ่งสถาบันหลักของชาติ (2) การพัฒนาเสริมสร้างศักยภาพการป้องกันประเทศเพื่อเตรียมความพร้อมในการรับมือภัยคุกคามทั้งการทหารและภัยคุกคามอื่นๆ (3) การส่งเสริมความร่วมมือกับต่างประเทศด้านความมั่นคง เพื่อบูรณาการความร่วมมือกับมิตรประเทศเพื่อผลประโยชน์ทางเศรษฐกิจ สังคมและการป้องกันภัยคุกคามข้ามชาติ (4) การรักษาความมั่นคงและผลประโยชน์ของชาติทางทะเลเพื่อคงไว้ซึ่งอำนาจอธิปไตยและสิทธิอธิปไตยในเขตทะเล และ (5) การบริหารจัดการความมั่นคงเพื่อการพัฒนา เพื่อให้เกิดความสอดคล้องกันระหว่างแผนงานที่เกี่ยวข้องกับความมั่นคงการพัฒนาภายใต้การมีส่วนร่วมของภาคประชาชน

6. การบริหารจัดการในภาครัฐ การป้องกันการทุจริตประพหุมิติชอบ และธรรมาภิบาลในสังคมไทย

แนวทางการพัฒนาที่สำคัญ ประกอบด้วย (1) ปรับปรุงโครงสร้างหน่วยงาน บทบาทภารกิจ และคุณภาพบุคลากรภาครัฐ ให้มีความโปร่งใส ทันสมัย คล่องตัว มีขนาดที่เหมาะสม เกิดความคุ้มค่า (2) ปรับปรุงกระบวนการงบประมาณ และสร้างกลไกในการติดตามตรวจสอบการเงินการคลังภาครัฐ เพื่อให้การจัดสรรและการใช้จ่ายมีประสิทธิภาพ (3) เพิ่มประสิทธิภาพและยกระดับการให้บริการสาธารณะให้ได้มาตรฐานสากล เพื่อให้ประชาชนและภาคธุรกิจได้รับบริการที่มีคุณภาพได้มาตรฐาน และอำนวยความสะดวกตรงตามความต้องการ (4) เพิ่มประสิทธิภาพการบริหารจัดการให้แก่องค์กรปกครองส่วนท้องถิ่น เพื่อให้ประชาชนได้รับการบริการอย่างมีประสิทธิภาพและทั่วถึง (5) ป้องกัน

และปราบปรามการทุจริตและประพฤติมิชอบ เพื่อให้สังคมไทยมีวินัย โปร่งใส และยุติธรรม และ (6) ปฏิรูปกฎหมายและกระบวนการยุติธรรมให้มีความทันสมัย เป็นธรรม และสอดคล้องกับข้อบังคับสากลหรือข้อตกลงระหว่างประเทศ

7. การพัฒนาโครงสร้างพื้นฐานและระบบโลจิสติกส์

แนวทางการพัฒนาสำคัญ ประกอบด้วย (1) การพัฒนาโครงสร้างพื้นฐานด้านขนส่ง อาทิ พัฒนาระบบรถไฟให้เป็นโครงข่ายหลักในการเดินทางและขนส่งของประเทศ พัฒนาโครงข่ายถนน พัฒนาระบบขนส่งทางอากาศ และพัฒนาระบบขนส่งทางน้ำ (2) การสนับสนุนการพัฒนาระบบขนส่ง อาทิ การพัฒนาอุตสาหกรรมต่อเนื่องที่เกิดจากการลงทุนด้านโครงสร้างพื้นฐาน และพัฒนาการบริหารจัดการในสาขาขนส่ง (3) พัฒนาระบบโลจิสติกส์ อาทิ พัฒนาและยกระดับมาตรฐานระบบการบริหารจัดการโลจิสติกส์และโซ่อุปทานให้ได้มาตรฐานสากล และพัฒนาและยกระดับมาตรฐานการอำนวยความสะดวกทางการค้า (4) พัฒนาด้านพลังงาน อาทิ จัดหาพลังงานให้เพียงพอและสร้างความมั่นคงในการผลิตพลังงาน เพิ่มศักยภาพการบริหารจัดการ การผลิต และการใช้พลังงานทดแทนและพลังงานสะอาด (5) พัฒนาเศรษฐกิจดิจิทัล อาทิ พัฒนาและปรับปรุงโครงสร้างพื้นฐานโทรคมนาคมของประเทศให้ทั่วถึงและมีประสิทธิภาพ และส่งเสริมการใช้เทคโนโลยีดิจิทัลในการสร้างมูลค่าเพิ่มทางธุรกิจ และ (6) พัฒนาระบบน้ำประปา อาทิ พัฒนาระบบน้ำประปาให้ครอบคลุมและทั่วถึง และการบริหารจัดการการใช้น้ำอย่างมีประสิทธิภาพและการสร้างนวัตกรรม

8. การพัฒนาวิทยาศาสตร์ เทคโนโลยี วิจัย และนวัตกรรม

แนวทางการพัฒนาสำคัญ ประกอบด้วย (1) เร่งส่งเสริมการลงทุนวิจัยและพัฒนาและผลักดันสู่การใช้ประโยชน์ในเชิงพาณิชย์และเชิงสังคม อาทิ ลงทุนวิจัยและพัฒนาเทคโนโลยีที่ประเทศไทยมีศักยภาพพัฒนาได้เอง และกลุ่มเทคโนโลยีที่นำสู่การพัฒนาแบบก้าวกระโดด ลงทุนวิจัยและพัฒนาเทคโนโลยีและนวัตกรรมทางสังคมเพื่อลดความเหลื่อมล้ำและยกระดับคุณภาพชีวิตของประชาชน (2) พัฒนาผู้ประกอบการให้เป็นผู้ประกอบการทางเทคโนโลยี อาทิ ส่งเสริมผู้ประกอบการให้มีบทบาทหลักด้านนวัตกรรมเทคโนโลยีและร่วมกำหนดทิศทางการพัฒนานวัตกรรม ส่งเสริมการสร้างสรรค่นวัตกรรมด้านการออกแบบและการจัดการธุรกิจที่ใช้เทคโนโลยีให้แพร่หลายในกลุ่มผู้ประกอบการธุรกิจของไทย และ (3) พัฒนาสภาวะแวดล้อมของการพัฒนาวิทยาศาสตร์ เทคโนโลยี วิจัย และนวัตกรรม ด้านบุคลากรวิจัย อาทิ การเร่งการผลิตบุคลากรสายวิทยาศาสตร์และเทคโนโลยีที่มีคุณภาพและสอดคล้องกับความต้องการโดยเฉพาะในสาขา STEM และพัฒนาศักยภาพนักวิจัยให้มีทั้งความรู้และความเข้าใจในเทคโนโลยี

9. การพัฒนาภาค เมือง และพื้นที่เศรษฐกิจ

แนวทางการพัฒนาสำคัญ ประกอบด้วย (1) การพัฒนาภาคเพื่อสร้างโอกาสทางเศรษฐกิจให้กระจายตัวอย่างทั่วถึง พัฒนาภาคเหนือให้เป็นฐานเศรษฐกิจสร้างเสริมมูลค่าสูง พัฒนาภาคตะวันออกเฉียงเหนือให้หลุดพ้นจากความยากจนสู่เป้าหมายการพึ่งตนเอง พัฒนาภาคกลางเป็นฐานเศรษฐกิจชั้นนำพัฒนาภาคใต้เป็นฐานการสร้างรายได้ที่หลากหลาย (2) การพัฒนาเมือง อาทิ พัฒนาสภาพแวดล้อมเมืองศูนย์กลางของจังหวัดให้เป็นเมืองน่าอยู่ ส่งเสริมการจัดการสิ่งแวดล้อมเมืองอย่างมีบูรณาการภายใต้การมีส่วนร่วมของส่วนกลาง ส่วนท้องถิ่น ภาคประชาสังคม และภาคเอกชน พัฒนาระบบขนส่งสาธารณะในเขตเมืองและ (3) การพัฒนาพื้นที่เศรษฐกิจ อาทิ พัฒนาพื้นที่ปทุพื้นที่บริเวณชายฝั่งทะเลตะวันออกให้เป็นฐานการผลิตอุตสาหกรรมหลักของประเทศที่ขยายตัวอย่างมีสมดุล มีประสิทธิภาพ สอดคล้องกับศักยภาพของพื้นที่ พัฒนาพื้นที่เศรษฐกิจใหม่บริเวณชายแดนเป็นประตูเศรษฐกิจเชื่อมโยงกับประเทศเพื่อนบ้านให้เจริญเติบโตอย่างยั่งยืนและเกิดผลที่เป็นรูปธรรม

10. ความร่วมมือระหว่างประเทศเพื่อการพัฒนา

แนวทางการพัฒนาสำคัญ ประกอบด้วย (1) ขยายความร่วมมือทางการค้าและการลงทุนกับมิตรประเทศ และแสวงหาตลาดใหม่สำหรับสินค้าและบริการของไทย (2) พัฒนาความเชื่อมโยงด้านการคมนาคมขนส่ง โลจิสติกส์ และโทรคมนาคมในกรอบความร่วมมืออนุภูมิภาคภายใต้แผนงาน GMS, ACMECS, IMT-GT, BIMSTEC และ JDS และภูมิภาคอาเซียนเพื่ออำนวยความสะดวกและลดต้นทุนด้านโลจิสติกส์ (3) พัฒนาและส่งเสริมให้ไทยเป็นฐานของการประกอบธุรกิจ การบริการ และการลงทุนที่โดดเด่นในภูมิภาค (4) ส่งเสริมการลงทุนไทยในต่างประเทศของผู้ประกอบการไทย (5) เปิดประตูการค้าและพัฒนาความร่วมมือกับประเทศเพื่อนบ้านในลักษณะหุ้นส่วนทางยุทธศาสตร์ทั้งในระดับอนุภูมิภาคและภูมิภาคที่มีความเสมอภาคกัน (6) สร้างความเป็นหุ้นส่วนการพัฒนาประเทศในอนุภูมิภาค ภูมิภาค และนานาชาติ (7) เข้าร่วมเป็นภาคีความร่วมมือระหว่างประเทศโดยมีบทบาทที่สร้างสรรค์ (8) ส่งเสริมความร่วมมือกับภูมิภาคและนานาชาติในการสร้างความมั่นคงในทุกด้านที่เกี่ยวกับเรื่องความอยู่ดีมีสุขของประชาชน (9) บูรณาการภารกิจด้านความร่วมมือระหว่างประเทศและด้านการต่างประเทศ และ (10) ส่งเสริมให้เกิดการปรับตัวภายในประเทศที่สำคัญ

ดังนั้น สามารถสรุปความสอดคล้องเชื่อมโยงระหว่างประเด็นยุทธศาสตร์การพัฒนาและตัวชี้วัดของจังหวัดระนอง กับประเด็นยุทธศาสตร์และตัวชี้วัดตามแผนพัฒนาฯ ฉบับที่ 12 แสดงได้ดังตารางต่อไปนี้

ตารางที่ 7 : ความสอดคล้องระหว่างประเด็นยุทธศาสตร์ของแผนพัฒนาจังหวัดระนอง (พ.ศ. 2561-2564 และประเด็นยุทธศาสตร์ตามแผนพัฒนาเศรษฐกิจและสังคมแห่งชาติฉบับที่ 12

ประเด็นยุทธศาสตร์แผนฯ 12	ประเด็นยุทธศาสตร์การพัฒนาจังหวัดระนอง
1. การเสริมสร้างและพัฒนาศักยภาพทุนมนุษย์	ยุทธศาสตร์ที่ 3 เสริมสร้างความมั่นคง ปลอดภัยและยกระดับคุณภาพชีวิตของประชาชน
2. การสร้างความเป็นธรรมและลดความเหลื่อมล้ำในสังคม	ยุทธศาสตร์ที่ 2 การส่งเสริมภาคการเกษตรแบบครบวงจร ตัวชี้วัดของแผนงาน
3. การสร้างความเข้มแข็งทางเศรษฐกิจและแข่งขันได้อย่างยั่งยืน	ยุทธศาสตร์ที่ 1 ส่งเสริมและพัฒนาการท่องเที่ยวและบริการ สุขภาพเชื่อมโยงในอาเซียน
4. การเติบโตที่เป็นมิตรกับสิ่งแวดล้อมเพื่อการพัฒนาอย่างยั่งยืน	ยุทธศาสตร์ที่ 4 การจัดการ อนุรักษ์ พื้นฟูทรัพยากรธรรมชาติและสิ่งแวดล้อมอย่างยั่งยืน
5. การเสริมสร้างความมั่นคงแห่งชาติเพื่อการพัฒนาประเทศสู่ความมั่งคั่งและยั่งยืน	
6. การบริหารจัดการในภาครัฐ การป้องกันการทุจริต ประพฤติมิชอบและธรรมาภิบาลในสังคมไทย	
7. การพัฒนาโครงสร้างพื้นฐานและระบบโลจิสติกส์	
8. การพัฒนาวิทยาศาสตร์ เทคโนโลยี วิจัย และนวัตกรรม	
9. การพัฒนาภาค เมือง และพื้นที่เศรษฐกิจ	
10. ความร่วมมือระหว่างประเทศเพื่อการพัฒนา	ยุทธศาสตร์ที่ 5 ส่งเสริมและพัฒนาการค้า การลงทุนและการค้าชายแดน

ตารางที่ 8 : ความสอดคล้องระหว่างตัวชี้วัดตามแผนพัฒนาจังหวัดระนอง (พ.ศ. 2561-2564) และตัวชี้วัดตามแผนพัฒนาเศรษฐกิจและสังคมแห่งชาติ ฉบับที่ 12

ตัวชี้วัดแผนพัฒนาฯ ฉบับที่ 12	ตัวชี้วัดของจังหวัดระนอง
<p>ยุทธศาสตร์ที่ 1 ยุทธศาสตร์การเสริมสร้างและพัฒนาศักยภาพทุนมนุษย์</p> <p>เป้าหมายที่ 1 คนไทยส่วนใหญ่มีทัศนคติและพฤติกรรมตามบรรทัดฐานที่ดีของสังคม</p> <p>- ตัวชี้วัด 1.2 คดีอาญามีสัดส่วนลดลง</p> <p>เป้าหมายที่ 2 คนในสังคมไทยทุกช่วงวัยมีทักษะ ความรู้ และความสามารถเพิ่มขึ้น</p> <p>- ตัวชี้วัด 2.1 เด็กมีการพัฒนาสมวัยไม่น้อยกว่าร้อยละ 85</p> <p>เป้าหมายที่ 4 คนไทยมีสุขภาวะที่ดีขึ้น</p> <p>- ตัวชี้วัด 4.2 การตายจากอุบัติเหตุทางถนนต่ำกว่า 18 คนต่อประชากรแสนคน</p>	<p>ยุทธศาสตร์ที่ 3 เสริมสร้างความมั่นคง ปลอดภัยและยกระดับคุณภาพชีวิตของประชาชน</p> <p>ตัวชี้วัดของแผนงาน</p> <p>- ข้อ 9 ร้อยละของเด็ก 0-5 ปี มีการพัฒนาที่สมวัย</p> <p>- ข้อ 10 ร้อยละที่ลดลงของจำนวนอุบัติเหตุการขนส่งทางบก</p> <p>- ข้อ 12 อัตราการลดลงของคดีอาญา ลดลงไม่ต่ำกว่าร้อยละ 5 จากปีที่ผ่านมา</p>
<p>ยุทธศาสตร์ที่ 2 ยุทธศาสตร์การสร้างความเป็นธรรมและลดความเหลื่อมล้ำในสังคม</p> <p>เป้าหมายที่ 3 เพิ่มศักยภาพชุมชนและเศรษฐกิจฐานรากให้มีความเข้มแข็ง เพื่อให้ชุมชนพึ่งพาตนเองและได้รับส่วนแบ่งผลประโยชน์ทางเศรษฐกิจมากขึ้น</p> <p>- ตัวชี้วัด 3.3 มูลค่าสินค้าชุมชนเพิ่มขึ้น</p> <p>ยุทธศาสตร์ที่ 3 การสร้างความเข้มแข็งทางเศรษฐกิจและแข่งขันได้อย่างยั่งยืน</p> <p>การสร้างความเข้มแข็งให้เศรษฐกิจรายสาขา</p> <p>เป้าหมายที่ 2 เกษตรกรมีรายได้เงินสดสุทธิทางการเกษตรเพิ่มขึ้นและพื้นที่การทำเกษตรกรรมยั่งยืนเพิ่มขึ้นต่อเนื่อง</p> <p>- ตัวชี้วัด 2.1 รายได้เงินสดสุทธิทางการเกษตรเพิ่มขึ้นเป็น 59,460 บาทต่อครัวเรือน</p>	<p>ยุทธศาสตร์ที่ 2 การส่งเสริมภาคการเกษตรแบบครบวงจร</p> <p>ตัวชี้วัดของแผนงาน</p> <p>- ข้อที่ 6 ร้อยละของครัวเรือนเกษตรกรมีรายได้เพิ่มขึ้นรายจ่ายลดลง</p> <p>- ข้อที่ 7 ร้อยละที่เพิ่มขึ้นของรายได้จากการจำหน่ายผลิตภัณฑ์ชุมชน/ผลิตภัณฑ์ OTOP</p>
<p>ยุทธศาสตร์ที่ 3 ยุทธศาสตร์การสร้างการแข่งขันทางเศรษฐกิจและแข่งขันได้อย่างยั่งยืน</p> <p>เป้าหมายที่ 4 ประเทศไทยมีรายได้จากการท่องเที่ยวเพิ่มขึ้นและมีขีดความสามารถในการแข่งขันด้านการท่องเที่ยวสูงขึ้น</p> <p>- ตัวชี้วัด 4.2 อันดับความสามารถในการแข่งขันด้านการท่องเที่ยว (The Travel & Tourism Competitiveness Index : TTCI) ไม่ต่ำกว่าอันดับที่ 30</p> <p>การสร้างความเข้มแข็งให้เศรษฐกิจรายสาขา</p> <p>เป้าหมายที่ 1 เศรษฐกิจรายสาขาเติบโตอย่างเข้มแข็งและเป็นบันในการสร้างความเจริญเติบโตทางเศรษฐกิจของประเทศ</p> <p>- ตัวชี้วัด 1.1 อัตราการขยายตัวของภาคเกษตรอุตสาหกรรม และบริการ (นอกเหนือจากบริการภาครัฐ) ขยายตัวเฉลี่ยไม่ต่ำกว่าร้อยละ 3, 4.5 และ 6 ต่อปีตามลำดับ</p>	<p>ยุทธศาสตร์ที่ 1 ส่งเสริมและพัฒนากการท่องเที่ยวและบริการสุขภาพเชื่อมโยงในอาเซียน</p> <p>ตัวชี้วัดของแผน</p> <p>- ข้อที่ 1 จำนวนแหล่งท่องเที่ยวได้รับการพัฒนา</p> <p>- ข้อที่ 4 อัตราการขยายตัวของผลิตภัณฑ์มวลรวมจังหวัด (GPP) สาขาโรงแรมและภัตตาคาร</p>

ตัวชี้วัดแผนพัฒนาฯ ฉบับที่ 12	ตัวชี้วัดของจังหวัดระนอง
<p>ยุทธศาสตร์ที่ 4 ยุทธศาสตร์การเติบโตที่เป็นมิตรกับสิ่งแวดล้อมเพื่อการพัฒนาที่ยั่งยืน</p> <p>เป้าหมายที่ 1 รักษาและฟื้นฟูทรัพยากรธรรมชาติ เพิ่มพื้นที่ป่าไม้เพื่อการอนุรักษ์ป่าเศรษฐกิจ และป่าชายเลน ลดการเสื่อมเสียความหลากหลายทางชีวภาพ แก้ไขปัญหาการบุกรุกที่ดินของรัฐ และจัดที่ดินทำกินให้ผู้อยากไร้โดยให้สิทธิร่วม</p> <p>- ตัวชี้วัด 1.1 สัดส่วนพื้นที่ป่าไม้เป็นร้อยละ 40 ของพื้นที่ประเทศ แบ่งเป็นพื้นที่ป่าเพื่อการอนุรักษ์ร้อยละ 25 และพื้นที่ป่าเศรษฐกิจ ร้อยละ 15 พื้นที่ป่าชายเลนเพิ่มจาก 1.53 ล้านไร่ เป็น 1.58 ล้านไร่ พื้นที่ปลูกและฟื้นฟูป่าต้นน้ำเพิ่มขึ้น</p>	<p>ยุทธศาสตร์ที่ 4 การจัดการ อนุรักษ์ ฟื้นฟูทรัพยากรธรรมชาติ และสิ่งแวดล้อมอย่างยั่งยืน</p> <p>ตัวชี้วัดของแผน</p> <p>- ข้อที่ 14 ร้อยละที่เพิ่มขึ้นของพื้นที่ป่าของจังหวัดระนอง</p>
<p>ยุทธศาสตร์ที่ 10 ยุทธศาสตร์ความร่วมมือระหว่างประเทศเพื่อการพัฒนา</p> <p>เป้าหมายที่ 3 ประเทศไทยเป็นฐานเศรษฐกิจ การค้าและการลงทุนที่สำคัญในภูมิภาคอนุภูมิภาคอาเซียน และอาเซียน รวมทั้งมีการพัฒนาส่วนขยายจากแนวระเบียงเศรษฐกิจในอนุภูมิภาคให้ครอบคลุมภูมิภาคอาเซียน เอเชียตะวันออก และเอเชียใต้</p> <p>- ตัวชี้วัด 3.3 มูลค่าการลงทุนของผู้ประกอบการไทยในประเทศภูมิภาค</p>	<p>ยุทธศาสตร์ที่ 5 ส่งเสริมและพัฒนาการค้า การลงทุนและการค้าชายแดน</p> <p>ตัวชี้วัดของแผน</p> <p>- ข้อที่ 15 ร้อยละที่เพิ่มขึ้นของมูลค่าการค้าผ่านแดนไทย-เมียนมา</p>

บทที่ 3

ผังรายการข้อมูลสถิติ

ในบทนี้ประกอบด้วยผังรายการสถิติ2ส่วน โดยส่วนแรกเป็นผังรายการข้อมูลพื้นฐานของจังหวัดด้านเศรษฐกิจ สังคม และทรัพยากรธรรมชาติและสิ่งแวดล้อมของจังหวัด ส่วนที่สอง เป็นผังรายการสถิติตัวชี้วัด ตามประเด็นยุทธศาสตร์ในแผนพัฒนาจังหวัด

3.1 ข้อมูลพื้นฐาน

3.1.1 ด้านเศรษฐกิจ

(1) ผังรายการข้อมูลสถิติด้านเศรษฐกิจ

ลำดับ	สาขา	รายการข้อมูลพื้นฐาน	มี/ไม่มี ฐานข้อมูล	วิธีการเก็บ รวบรวม ข้อมูล	หน่วยวัด	ความถี่ ของ ข้อมูล	ระดับการ นำเสนอ	หน่วยงานผู้รับผิดชอบ	สมุด สถิติ	แผน 12	SDG	อื่นๆ
1	บัญชี ประชาชาติ	ผลิตภัณฑ์มวลรวม จังหวัดณ ราคาประจำปี	มี	ทะเบียน	ล้านบาท	รายปี	จังหวัด	สำนักงานคณะกรรมการ พัฒนาการเศรษฐกิจและสังคม แห่งชาติ	✓	✓		
2	บัญชี ประชาชาติ	ผลิตภัณฑ์มวลรวมจังหวัด ต่อคนต่อปี	มี	ทะเบียน	บาท/คน	รายปี	จังหวัด	สำนักงานคณะกรรมการ พัฒนาการเศรษฐกิจและสังคม แห่งชาติ	✓	✓		
3	บัญชี ประชาชาติ	ผลิตภัณฑ์มวลรวมสาขา เกษตร	มี	ทะเบียน	ล้านบาท	รายปี	จังหวัด	สำนักงานคณะกรรมการ พัฒนาการเศรษฐกิจและสังคม แห่งชาติ	✓	✓		
4	บัญชี ประชาชาติ	ผลิตภัณฑ์มวลรวมสาขา อุตสาหกรรม	มี	ทะเบียน	ล้านบาท	รายปี	จังหวัด	สำนักงานคณะกรรมการ พัฒนาการเศรษฐกิจและสังคม แห่งชาติ	✓	✓		

ลำดับ	สาขา	รายการข้อมูลพื้นฐาน	มี/ไม่มี ฐานข้อมูล	วิธีการเก็บ รวบรวม ข้อมูล	หน่วยวัด	ความถี่ ของ ข้อมูล	ระดับการ นำเสนอ	หน่วยงานผู้รับผิดชอบ	สมุด สถิติ	แผน 12	SDG	อื่นๆ
5	บัญชี ประชาชาติ	ผลิตภัณฑ์มวลรวมสาขา ขนส่งสถานที่เก็บสินค้า และการคมนาคม	มี	ทะเบียน	ล้านบาท	รายปี	จังหวัด	สำนักงานคณะกรรมการ พัฒนาการเศรษฐกิจและสังคม แห่งชาติ	✓	✓		
6	เกษตรและ ประมง	เนื้อที่การใช้ประโยชน์ทาง การเกษตร	มี	ทะเบียน	ไร่	รายปี	จังหวัด	สำนักงานเศรษฐกิจการเกษตร	✓			
7	เกษตรและ ประมง	เนื้อที่นา	มี	ทะเบียน	ไร่	รายปี	จังหวัด	สำนักงานเศรษฐกิจการเกษตร	✓			
8	เกษตรและ ประมง	เนื้อที่พืชไร่	มี	ทะเบียน	ไร่	รายปี	จังหวัด	สำนักงานเศรษฐกิจการเกษตร	✓			
9	เกษตรและ ประมง	เนื้อที่ไม้ผลและไม่ยืนต้น	มี	ทะเบียน	ไร่	รายปี	จังหวัด	สำนักงานเศรษฐกิจการเกษตร	✓			
10	เกษตรและ ประมง	เนื้อที่สวนผักไม้ดอก ไม้ประดับ	มี	ทะเบียน	ไร่	รายปี	จังหวัด	สำนักงานเศรษฐกิจการเกษตร	✓			
11	เกษตรและ ประมง	ผลผลิตข้าวนาปี	มี	ทะเบียน	ตัน	รายปี	จังหวัด อำเภอ	สำนักงานเกษตรจังหวัด	✓			
12	เกษตรและ ประมง	ผลผลิตข้าวนาปรัง	มี	ทะเบียน	กก.	รายปี	จังหวัด อำเภอ	สำนักงานเกษตรจังหวัด	✓			
13	เกษตรและ ประมง	ผลผลิตข้าวนาปีเฉลี่ยต่อไร่	มี	ทะเบียน	กก.	รายปี	จังหวัด อำเภอ	สำนักงานเกษตรจังหวัด	✓			
14	เกษตรและ ประมง	ผลผลิตข้าวนาปรังเฉลี่ยต่อ ไร่	มี	ทะเบียน	กก.	รายปี	จังหวัด อำเภอ	สำนักงานเกษตรจังหวัด	✓			
15	เกษตรและ ประมง	จำนวนครัวเรือนที่มีการ เพาะเลี้ยงสัตว์น้ำจืด	มี	ทะเบียน	ครัวเรือน	รายปี	จังหวัด	สำนักงานประมงจังหวัด	✓			

ลำดับ	สาขา	รายการข้อมูลพื้นฐาน	มี/ไม่มี ฐานข้อมูล	วิธีการเก็บ รวบรวม ข้อมูล	หน่วยวัด	ความถี่ ของ ข้อมูล	ระดับการ นำเสนอ	หน่วยงานผู้รับผิดชอบ	สมุด สถิติ	แผน 12	SDG	อื่นๆ
16	เกษตรและ ประมง	เนื้อที่ที่มีการเพาะเลี้ยง สัตว์น้ำจืด	มี	ทะเบียน	ไร่	รายปี	จังหวัด	สำนักงานประมงจังหวัดระนอง	✓			
17	เกษตรและ ประมง	ปริมาณการจับสัตว์น้ำจืด	มี	ทะเบียน	กก.	รายปี	จังหวัด	สำนักงานประมงจังหวัดระนอง	✓			
18	เกษตรและ ประมง	มูลค่าการจับสัตว์น้ำจืด	มี	ทะเบียน	บาท	รายปี	จังหวัด	สำนักงานประมงจังหวัดระนอง	✓			
19	เกษตรและ ประมง	เงินกู้ของเกษตรกรลูกค้า ธนาคารเพื่อการเกษตร และสหกรณ์การเกษตร	มี	ทะเบียน	บาท	รายปี	จังหวัด	ธนาคารเพื่อการเกษตรและ สหกรณ์การเกษตรจังหวัด	✓			
20	อุตสาหกรรม	จำนวนสถานประกอบการ อุตสาหกรรม	มี	ทะเบียน	แห่ง	รายปี	จังหวัด	สำนักงานอุตสาหกรรมจังหวัด	✓			
21	อุตสาหกรรม	จำนวนเงินทุน	มี	ทะเบียน	บาท	รายปี	จังหวัด	สำนักงานอุตสาหกรรมจังหวัด	✓			
22	อุตสาหกรรม	จำนวนคนงานสถาน ประกอบการอุตสาหกรรม	มี	ทะเบียน	คน	รายปี	จังหวัด	สำนักงานอุตสาหกรรมจังหวัด	✓			
23	พลังงาน	จำนวนผู้ใช้ไฟฟ้า	มี	ทะเบียน	ราย	รายปี	จังหวัด อำเภอ	การไฟฟ้าส่วนภูมิภาคจังหวัด	✓			
24	พลังงาน	จำนวนการจำหน่าย กระแสไฟฟ้า	มี	ทะเบียน	ล้าน กิโลวัตต์/ ชั่วโมง	รายปี	จังหวัด อำเภอ	การไฟฟ้าส่วนภูมิภาคจังหวัด	✓			
25	ขนส่งและ โลจิสติกส์	จำนวนอุบัติเหตุการจราจร ทางบก	มี	ทะเบียน	ครั้ง	รายปี	จังหวัด	ตำรวจภูธรจังหวัด	✓			
26	ขนส่งและ โลจิสติกส์	จำนวนคนตายจาก อุบัติเหตุการจราจรทางบก	มี	ทะเบียน	ราย	รายปี	จังหวัด	ตำรวจภูธรจังหวัด	✓	✓	✓	

ลำดับ	สาขา	รายการข้อมูลพื้นฐาน	มี/ไม่มี ฐานข้อมูล	วิธีการเก็บ รวบรวม ข้อมูล	หน่วยวัด	ความถี่ ของ ข้อมูล	ระดับการ นำเสนอ	หน่วยงานผู้รับผิดชอบ	สมุด สถิติ	แผน 12	SDG	อื่นๆ
27	ขนส่งและ โลจิสติกส์	จำนวนคนเจ็บอุบัติเหตุ การจราจรทางบก	มี	ทะเบียน	ราย	รายปี	จังหวัด	ตำรวจภูธรจังหวัด	✓		✓	
28	ขนส่งและ โลจิสติกส์	มูลค่าทรัพย์สินที่เสียหาย อุบัติเหตุการจราจรทางบก	มี	ทะเบียน	บาท	รายปี	จังหวัด	ตำรวจภูธรจังหวัด	✓			
29	การค้าและ ราคา	ดัชนีราคาผู้บริโภคทั่วไป	มี	ทะเบียน	-	รายปี	จังหวัด	สำนักดัชนีเศรษฐกิจการค้า กระทรวงพาณิชย์	✓	✓		
30	การค้าและ ราคา	อัตราเงินเฟ้อ	มี	ทะเบียน	-	รายปี	จังหวัด	สำนักดัชนีเศรษฐกิจการค้า กระทรวงพาณิชย์	✓	✓		
31	เทคโนโลยี สารสนเทศ และการ สื่อสาร	จำนวนเลขหมายโทรศัพท์ ที่มี	มี	ทะเบียน	หมายเลข	รายปี	จังหวัด	บริษัททีโอที จำกัด (มหาชน)	✓			
32	เทคโนโลยี สารสนเทศ และการ สื่อสาร	จำนวนเลขหมายโทรศัพท์ ที่มีผู้เช่า	มี	ทะเบียน	หมายเลข	รายปี	จังหวัด	บริษัททีโอที จำกัด (มหาชน)	✓			
33	เทคโนโลยี สารสนเทศ และการ สื่อสาร	จำนวนประชากรอายุ 6 ปี ขึ้นไป ที่ใช้อินเทอร์เน็ต	มี	ทะเบียน	คน	รายปี	จังหวัด	สำนักงานสถิติแห่งชาติ	✓	✓	✓	
34	เทคโนโลยี สารสนเทศ และการ สื่อสาร	ครัวเรือนที่มีอุปกรณ์/ เทคโนโลยีสารสนเทศและ การสื่อสาร	มี	ทะเบียน	ครัวเรือน	รายปี	จังหวัด	สำนักงานสถิติแห่งชาติ	✓			

ลำดับ	สาขา	รายการข้อมูลพื้นฐาน	มี/ไม่มี ฐานข้อมูล	วิธีการเก็บ รวบรวม ข้อมูล	หน่วยวัด	ความถี่ ของ ข้อมูล	ระดับการ นำเสนอ	หน่วยงานผู้รับผิดชอบ	สมุด สถิติ	แผน 12	SDG	อื่นๆ
35	การ ท่องเที่ยว และกีฬา	จำนวนนักท่องเที่ยว	มี	ทะเบียน	คน	รายปี	จังหวัด	กรมการท่องเที่ยว	✓			
36	การ ท่องเที่ยว และกีฬา	ระยะเวลาพำนักรของ นักท่องเที่ยว	มี	ทะเบียน	วัน	รายปี	จังหวัด	กรมการท่องเที่ยว	✓			
37	การ ท่องเที่ยว และกีฬา	ค่าใช้จ่ายเฉลี่ยของ นักท่องเที่ยว	มี	ทะเบียน	บาท/คน/ วัน	รายปี	จังหวัด	กรมการท่องเที่ยว	✓			
38	การ ท่องเที่ยว และกีฬา	รายได้จากการท่องเที่ยว	มี	ทะเบียน	ล้านบาท	รายปี	จังหวัด	กรมการท่องเที่ยว	✓			
39	การเงิน การธนาคาร และการ ประกันภัย	ปริมาณเงินฝากของ สถาบันการเงิน	มี	ทะเบียน	บาท	รายปี	จังหวัด	ธนาคารแห่งประเทศไทย	✓			
40	การเงิน การธนาคาร และการ ประกันภัย	ปริมาณสินเชื่อของสถาบัน การเงิน	มี	ทะเบียน	บาท	รายปี	จังหวัด	ธนาคารแห่งประเทศไทย	✓			
41	การเงิน การธนาคาร และการ ประกันภัย	จำนวนสหกรณ์ภาค การเกษตร	มี	ทะเบียน	แห่ง	รายปี	จังหวัด อำเภอ	สำนักงานสหกรณ์จังหวัด	✓			

ลำดับ	สาขา	รายการข้อมูลพื้นฐาน	มี/ไม่มี ฐานข้อมูล	วิธีการเก็บ รวบรวม ข้อมูล	หน่วยวัด	ความถี่ ของ ข้อมูล	ระดับการ นำเสนอ	หน่วยงานผู้รับผิดชอบ	สมุด สถิติ	แผน 12	SDG	อื่นๆ
42	การเงิน การธนาคาร และการ ประกันภัย	จำนวนสหกรณ์นอกภาค การเกษตร	มี	ทะเบียน	แห่ง	รายปี	จังหวัด อำเภอ	สำนักงานสหกรณ์จังหวัด	✓			
43	การคลัง	รายรับขององค์กรปกครอง ส่วนท้องถิ่น	มี	ทะเบียน	บาท	รายปี	จังหวัด อำเภอ	สำนักงานส่งเสริมการปกครอง ส่วนท้องถิ่นจังหวัด	✓			
44	การคลัง	รายจ่ายขององค์กร ปกครองส่วนท้องถิ่น	มี	ทะเบียน	บาท	รายปี	จังหวัด อำเภอ	สำนักงานส่งเสริมการปกครอง ส่วนท้องถิ่นจังหวัด	✓			
45	การคลัง	รายได้จากการจัดเก็บภาษี ของกรมสรรพากร	มี	ทะเบียน	ล้านบาท	รายปี	จังหวัด อำเภอ	สำนักงานสรรพากรพื้นที่จังหวัด ระนอง	✓	✓		
46	การคลัง	รายได้จากการจัดเก็บเงิน ภาษีของกรมสรรพสามิต	มี	ทะเบียน	บาท	รายปี	จังหวัด อำเภอ	สำนักงานสรรพสามิตพื้นที่ จังหวัดระนอง	✓			
47	ด้าน เศรษฐกิจ อื่นๆ	จำนวนทะเบียนนิติบุคคล ใหม่	มี	ทะเบียน	ราย	รายปี	จังหวัด อำเภอ	สำนักงานพัฒนาธุรกิจการค้า จังหวัด	✓	✓		
48	ด้าน เศรษฐกิจ อื่นๆ	ทุนจดทะเบียน	มี	ทะเบียน	บาท	รายปี	จังหวัด อำเภอ	สำนักงานพัฒนาธุรกิจการค้า จังหวัด	✓	✓		

(2) ข้อมูลสถิติด้านเศรษฐกิจ

ลำดับ	รายการข้อมูลพื้นฐาน	2559	2560	2561	2562	2563	2564
1	ผลิตภัณฑ์มวลรวมจังหวัดนราธิวาส ราคาประจำปี						
2	ผลิตภัณฑ์มวลรวมจังหวัดนราธิวาสต่อคนต่อปี						
3	ผลิตภัณฑ์มวลรวมสาขาเกษตร						
4	ผลิตภัณฑ์มวลรวมสาขาอุตสาหกรรม						
5	ผลิตภัณฑ์มวลรวมสาขาขนส่งสถานที่เก็บสินค้า และการคมนาคม						
6	เนื้อที่การใช้ประโยชน์ทางการเกษตร						
7	เนื้อที่นา	665.9					
8	เนื้อที่พืชไร่						
9	เนื้อที่ไม้ผลและไม้ยืนต้น						
10	เนื้อที่สวนผักไม้ดอกไม้ประดับ						
11	ผลผลิตข้าวนาปี	241.6					
12	ผลผลิตข้าวนาปรัง						
13	ผลผลิตข้าวนาปีเฉลี่ยต่อไร่	1,244.0					
14	ผลผลิตข้าวนาปรังเฉลี่ยต่อไร่						
15	จำนวนครัวเรือนที่มีการเพาะเลี้ยงสัตว์น้ำจืด	1,677					
16	เนื้อที่ที่มีการเพาะเลี้ยงสัตว์น้ำจืด	737.3					
17	ปริมาณการจับสัตว์น้ำจืด	229,250					
18	มูลค่าการจับสัตว์น้ำจืด						
19	เงินกู้ของเกษตรกรลูกค้าธนาคารเพื่อการเกษตรและสหกรณ์การเกษตร						

ลำดับ	รายการข้อมูลพื้นฐาน	2559	2560	2561	2562	2563	2564
20	จำนวนสถานประกอบการอุตสาหกรรม	305					
21	จำนวนเงินทุน	3,567,215,731					
22	จำนวนคนงานสถานประกอบการอุตสาหกรรม	7,254					
23	จำนวนผู้ใช้ไฟฟ้า	66,435					
24	จำนวนการจำหน่ายกระแสไฟฟ้า	330,922,197.9					
25	จำนวนอุบัติเหตุการจราจรทางบก	71					
26	จำนวนคนตายจากอุบัติเหตุการจราจรทางบก	28					
27	จำนวนคนเจ็บอุบัติเหตุการจราจรทางบก	48					
28	มูลค่าทรัพย์สินที่เสียหายอุบัติเหตุการจราจรทางบก	890,700					
29	ดัชนีราคาผู้บริโภคทั่วไป	99.9					
30	อัตราเงินเฟ้อ	-0.1					
31	จำนวนเลขหมายโทรศัพท์ที่มี	4,406					
32	จำนวนเลขหมายโทรศัพท์ที่มีผู้เช่า						
33	จำนวนประชากรอายุ 6 ปีขึ้นไป ที่ใช้อินเทอร์เน็ต	92,032					
34	ครัวเรือนที่มีอุปกรณ์/เทคโนโลยีสารสนเทศและการสื่อสาร	80,579	82,759				
35	จำนวนนักท่องเที่ยว	775,220					
36	ระยะเวลาพำนักรของนักท่องเที่ยว	2.47					
37	ค่าใช้จ่ายเฉลี่ยของนักท่องเที่ยว	1,989					
38	รายได้จากการท่องเที่ยว	3,978					
39	ปริมาณเงินฝากของสถาบันการเงิน	17,992					
40	ปริมาณสินเชื่อของสถาบันการเงิน	7,074					

ลำดับ	รายการข้อมูลพื้นฐาน	2559	2560	2561	2562	2563	2564
41	จำนวนสหกรณ์ภาคการเกษตร	19					
42	จำนวนสหกรณ์นอกภาคการเกษตร	14					
43	รายรับขององค์กรปกครองส่วนท้องถิ่น	589,549,405					
44	รายจ่ายขององค์กรปกครองส่วนท้องถิ่น	400,911,528					
45	รายได้จากการจัดเก็บภาษีของกรมสรรพากร	430,685,604					
46	รายได้จากการจัดเก็บเงินภาษีของกรมสรรพสามิต	4,039,857.3					
47	จำนวนทะเบียนนิติบุคคลใหม่	105					
48	ทุนจดทะเบียน	226,645,850					

3.1.2 ด้านสังคม

(1) ฝั่งรายการข้อมูลสถิติด้านสังคม

ลำดับ	สาขา	รายการข้อมูลพื้นฐาน	มี/ไม่มี ฐานข้อมูล	วิธีการเก็บ รวบรวม ข้อมูล	หน่วยวัด	ความถี่ ของ ข้อมูล	ระดับการ นำเสนอ	หน่วยงานผู้รับผิดชอบ	สมุดสถิติ	แผน 12	SDG	อื่นๆ
1	ประชากร ศาสตร์ ประชากร เคหะ	จำนวนประชากรจากการ ทะเบียน	มี	ทะเบียน	คน	รายปี	จังหวัด อำเภอ	กรมการปกครอง กระทรวงมหาดไทย	✓			
2	ประชากร ศาสตร์ ประชากร เคหะ	วัยเด็ก (0-14 ปี)	มี	ทะเบียน	คน	รายปี	จังหวัด อำเภอ	กรมการปกครอง กระทรวงมหาดไทย	✓			
3	ประชากร ศาสตร์ ประชากร เคหะ	วัยแรงงาน (15-59 ปี)	มี	ทะเบียน	คน	รายปี	จังหวัด อำเภอ	กรมการปกครอง กระทรวงมหาดไทย	✓			
4	ประชากร ศาสตร์ ประชากร เคหะ	วัยสูงอายุ (60 ปีขึ้นไป)	มี	ทะเบียน	คน	รายปี	จังหวัด อำเภอ	กรมการปกครอง กระทรวงมหาดไทย	✓			
5	ประชากร ศาสตร์ ประชากร เคหะ	อัตราการเปลี่ยนแปลงของ ประชากร	มี	ทะเบียน	ร้อยละ	รายปี	จังหวัด อำเภอ	กรมการปกครอง กระทรวงมหาดไทย	✓			

ลำดับ	สาขา	รายการข้อมูลพื้นฐาน	มี/ไม่มี ฐานข้อมูล	วิธีการเก็บ รวบรวม ข้อมูล	หน่วยวัด	ความถี่ ของ ข้อมูล	ระดับการ นำเสนอ	หน่วยงานผู้รับผิดชอบ	สมุดสถิติ	แผน 12	SDG	อื่นๆ
6	ประชากร ศาสตร์ ประชากร เคหะ	ความหนาแน่นของ ประชากร	มี	ทะเบียน	คน/ตร. กม.	รายปี	จังหวัด อำเภอ	กรมการปกครอง กระทรวงมหาดไทย	✓			
7	ประชากร ศาสตร์ ประชากร เคหะ	จำนวนบ้านจากการ ทะเบียน	มี	ทะเบียน	หลัง	รายปี	จังหวัด อำเภอ	กรมการปกครอง กระทรวงมหาดไทย	✓			
8	ประชากร ศาสตร์ ประชากร เคหะ	อัตราการเกิดมีชีพ	มี	ทะเบียน	ร้อยละ	รายปี	จังหวัด	สำนักงานสาธารณสุขจังหวัด ระนอง	✓			
9	ประชากร ศาสตร์ ประชากร เคหะ	จำนวนการจดทะเบียน สมรส	มี	ทะเบียน	ทะเบียน	รายปี	จังหวัด อำเภอ	ที่ทำการปกครองจังหวัดระนอง	✓	✓		
10	ประชากร ศาสตร์ ประชากร เคหะ	จำนวนการหย่า	มี	ทะเบียน	ทะเบียน	รายปี	จังหวัด อำเภอ	ที่ทำการปกครองจังหวัดระนอง	✓	✓		
11	ประชากร ศาสตร์ ประชากร เคหะ	ร้อยละของครัวเรือนที่เป็น เจ้าของบ้านและที่ดิน	มี	ทะเบียน	ร้อยละ	รายปี	จังหวัด	สำนักงานสถิติแห่งชาติ	✓			

ลำดับ	สาขา	รายการข้อมูลพื้นฐาน	มี/ไม่มี ฐานข้อมูล	วิธีการเก็บ รวบรวม ข้อมูล	หน่วยวัด	ความถี่ ของ ข้อมูล	ระดับการ นำเสนอ	หน่วยงานผู้รับผิดชอบ	สมุดสถิติ	แผน 12	SDG	อื่นๆ
12	แรงงาน	อัตราการมีงานทำ	มี	ทะเบียน	ร้อยละ	รายไตรมาส	จังหวัด	สำนักงานสถิติแห่งชาติ	✓	✓		
13	แรงงาน	อัตราการว่างงาน	มี	ทะเบียน	ร้อยละ	รายไตรมาส	จังหวัด	สำนักงานสถิติแห่งชาติ	✓			
14	แรงงาน	ค่าจ้างขั้นต่ำ	มี	ทะเบียน	บาท/วัน	รายปี	จังหวัด	สำนักงานสวัสดิการและ คุ้มครองแรงงานจังหวัด	✓		✓	
15*	แรงงาน	คนอายุมากกว่า 60 ปีเต็ม ขึ้นไป มีอาชีพและมีรายได้	มี	ทะเบียน	คน	รายปี	ภาค	สำนักงานสถิติแห่งชาติ		✓		สาขา
16*	การศึกษา	คะแนนเฉลี่ยสติปัญญา(IQ) เด็กนักเรียน	มี	ทะเบียน		รายปี	จังหวัด ประเทศ	กรมสุขภาพจิต กระทรวง สาธารณสุข		✓		
17	การศึกษา	อัตราส่วนนักเรียนต่อครู (ก่อนประถมศึกษา)	มี	ทะเบียน	ร้อยละ	รายปี	จังหวัด อำเภอ	สำนักงานส่งเสริมการปกครอง ส่วนท้องถิ่นจังหวัดสำนักงาน เขตพื้นที่การศึกษา ประถมศึกษา/มัธยมศึกษา	✓			
18	การศึกษา	อัตราส่วนนักเรียนต่อครู (ประถมศึกษา)	มี	ทะเบียน	ร้อยละ	รายปี	จังหวัด อำเภอ	สำนักงานส่งเสริมการปกครอง ส่วนท้องถิ่นจังหวัดสำนักงาน เขตพื้นที่การศึกษา ประถมศึกษา/มัธยมศึกษา	✓			
19	การศึกษา	อัตราส่วนนักเรียนต่อครู (มัธยมศึกษา)	มี	ทะเบียน	ร้อยละ	รายปี	จังหวัด อำเภอ	สำนักงานส่งเสริมการปกครอง ส่วนท้องถิ่นจังหวัดสำนักงาน เขตพื้นที่การศึกษา ประถมศึกษา/มัธยมศึกษา	✓			
20	การศึกษา	จำนวนนักเรียนที่ออก กลางคัน	มี	ทะเบียน	คน	รายปี	จังหวัด อำเภอ	สำนักงานเขตพื้นที่การศึกษา มัธยมศึกษาเขตระนอง	✓			

ลำดับ	สาขา	รายการข้อมูลพื้นฐาน	มี/ไม่มี ฐานข้อมูล	วิธีการเก็บ รวบรวม ข้อมูล	หน่วยวัด	ความถี่ ของ ข้อมูล	ระดับการ นำเสนอ	หน่วยงานผู้รับผิดชอบ	สมุดสถิติ	แผน 12	SDG	อื่นๆ
21	การศึกษา	จำนวนนักเรียนระดับ อาชีวศึกษา และ อุดมศึกษา	มี	ทะเบียน	คน	รายปี	จังหวัด	สำนักงานคณะกรรมการการ อุดมศึกษา	✓			
22	การศึกษา	จำนวนอาจารย์ในระดับ อาชีวศึกษาและอุดมศึกษา	มี	ทะเบียน	คน	รายปี	จังหวัด	สำนักงานคณะกรรมการการ อุดมศึกษา	✓			
23	การศึกษา	จำนวนผู้เรียน/นักศึกษาที่ ลงทะเบียนเรียนในสังกัด สำนักงานส่งเสริม การศึกษานอกระบบและ การศึกษตามอัธยาศัย	มี	ทะเบียน	คน	รายปี	จังหวัด	สำนักงานส่งเสริมการศึกษา นอกระบบและการศึกษาตาม อัธยาศัย	✓			
24	การศึกษา	จำนวนผู้เรียน/นักศึกษาที่ สำเร็จการศึกษาในสังกัด สำนักงานส่งเสริม การศึกษานอกระบบและ การศึกษตามอัธยาศัย	มี	ทะเบียน	คน	รายปี	จังหวัด	สำนักงานส่งเสริมการศึกษา นอกระบบและการศึกษาตาม อัธยาศัย	✓			
25	ศาสนา ศิลปะ และ วัฒนธรรม	จำนวนวัด สำนักสงฆ์ โบสถ์คริสต์ มัสยิด	มี	ทะเบียน	แห่ง	รายปี	อำเภอ/ จังหวัด	สำนักงานวัฒนธรรมจังหวัด ระนอง	✓			
26	ศาสนา ศิลปะ และ วัฒนธรรม	จำนวนพระภิกษุและ สามเณร	มี	ทะเบียน	รูป	รายปี	อำเภอ/ จังหวัด	สำนักงานวัฒนธรรมจังหวัด ระนอง	✓			
27	สุขภาพ	จำนวนผู้ป่วยนอก	มี	ทะเบียน	คน	รายปี	จังหวัด	สำนักงานสาธารณสุขจังหวัด ระนอง	✓			

ลำดับ	สาขา	รายการข้อมูลพื้นฐาน	มี/ไม่มี ฐานข้อมูล	วิธีการเก็บ รวบรวม ข้อมูล	หน่วยวัด	ความถี่ ของ ข้อมูล	ระดับการ นำเสนอ	หน่วยงานผู้รับผิดชอบ	สมุดสถิติ	แผน 12	SDG	3-14 อื่นๆ
28	สุขภาพ	จำนวนผู้ป่วยใน	มี	ทะเบียน	คน	รายปี	จังหวัด	สำนักงานสาธารณสุขจังหวัด	✓			
29	สุขภาพ	จำนวนสถานพยาบาลที่มี เตียงผู้ป่วยรับไว้ค้างคืน	มี	ทะเบียน	แห่ง	รายปี	จังหวัด	สำนักงานสาธารณสุขจังหวัด	✓			
30	สุขภาพ	จำนวนเตียง	มี	ทะเบียน	เตียง	รายปี	จังหวัด	สำนักงานสาธารณสุขจังหวัด	✓			
31	สุขภาพ	จำนวนประชากรต่อแพทย์ 1 คน	มี	ทะเบียน	จำนวน	รายปี	จังหวัด	สำนักงานสาธารณสุขจังหวัด	✓	✓		
32	สุขภาพ	จำนวนประชากรต่อเภสัช กร 1 คน	มี	ทะเบียน	จำนวน	รายปี	จังหวัด	สำนักงานสาธารณสุขจังหวัด	✓	✓		
33	สุขภาพ	จำนวนประชากรต่อ พยาบาล 1 คน	มี	ทะเบียน	จำนวน	รายปี	จังหวัด	สำนักงานสาธารณสุขจังหวัด	✓	✓		
34*	สุขภาพ	อัตราการคลอดในผู้หญิง กลุ่มอายุ 15 – 19 ปี	มี	ทะเบียน	ร้อยละ	รายปี	จังหวัด	กรมอนามัย		✓		สาขา
35*	สุขภาพ	อัตราการฆ่าตัวตาย	มี	ทะเบียน	จำนวน	รายปี	ประเทศ	กระทรวงสาธารณสุข		✓	✓	สาขา
36*	สุขภาพ	อัตราการเกิดมีชีพ	มี	ทะเบียน	จำนวน	รายปี	ภาค	กระทรวงสาธารณสุข			✓	สาขา
37	สวัสดิการ สังคม	จำนวนผู้ประกันตนตาม มาตรา 33	มี	ทะเบียน	คน	รายปี	จังหวัด	สำนักงานประกันสังคม กระทรวงแรงงาน	✓			
38*	สวัสดิการ สังคม	จำนวนผู้ประกันตนตาม มาตรา 40	มี	ทะเบียน	คน	รายปี	ประเทศ	สำนักงานประกันสังคม กระทรวงแรงงาน		✓		

ลำดับ	สาขา	รายการข้อมูลพื้นฐาน	มี/ไม่มี ฐานข้อมูล	วิธีการเก็บ รวบรวม ข้อมูล	หน่วยวัด	ความถี่ ของ ข้อมูล	ระดับการ นำเสนอ	หน่วยงานผู้รับผิดชอบ	สมุดสถิติ	แผน 12	SDG	อื่นๆ
39	สวัสดิการ สังคม	จำนวนลูกจ้างที่ประสบ อันตรายหรือเจ็บป่วยจาก การทำงาน	มี	ทะเบียน	คน	รายปี	จังหวัด	สำนักงานประกันสังคม กระทรวงแรงงาน	✓			
40*	สวัสดิการ สังคม	จำนวนเด็กที่ต้องดำรงชีพ ด้วยการเร่ร่อนขอทาน	มี	ทะเบียน	คน	รายปี	จังหวัด	กระทรวงการพัฒนาสังคมและ ความมั่นคงของมนุษย์				สาขา
41*	สวัสดิการ สังคม	จำนวนเยาวชนที่ต้องดำรง ชีพด้วยการเร่ร่อนขอทาน	มี	ทะเบียน	คน	รายปี	จังหวัด	กระทรวงการพัฒนาสังคมและ ความมั่นคงของมนุษย์				สาขา
42*	สวัสดิการ สังคม	จำนวนเด็กอยู่คนเดียวตาม ลำพัง/ไม่มีผู้ดูแล/ถูก ทอดทิ้ง	มี	ทะเบียน	คน	รายปี	จังหวัด	กระทรวงการพัฒนาสังคมและ ความมั่นคงของมนุษย์				สาขา
43*	สวัสดิการ สังคม	จำนวนคนพิการที่มีบัตร ประจำตัวคนพิการจำแนก ตามความพิการ	มี	ทะเบียน	คน	รายปี	จังหวัด	กระทรวงการพัฒนาสังคมและ ความมั่นคงของมนุษย์				สาขา
44	รายได้ รายจ่ายของ ครัวเรือน	รายได้เฉลี่ยต่อเดือนของ ครัวเรือน	มี	ทะเบียน	บาท	รายปี	จังหวัด	สำนักงานสถิติแห่งชาติ	✓	✓		
45	รายได้ รายจ่ายของ ครัวเรือน	ค่าใช้จ่ายเฉลี่ยต่อเดือน ของครัวเรือน	มี	ทะเบียน	บาท	รายปี	จังหวัด	สำนักงานสถิติแห่งชาติ	✓			
46	รายได้ รายจ่ายของ ครัวเรือน	หนี้สินเฉลี่ยต่อครัวเรือน	มี	ทะเบียน	บาท	รายปี	จังหวัด	สำนักงานสถิติแห่งชาติ	✓	✓		

ลำดับ	สาขา	รายการข้อมูลพื้นฐาน	มี/ไม่มี ฐานข้อมูล	วิธีการเก็บ รวบรวม ข้อมูล	หน่วยวัด	ความถี่ ของ ข้อมูล	ระดับการ นำเสนอ	หน่วยงานผู้รับผิดชอบ	สมุดสถิติ	แผน 12	SDG	3-16
47	รายได้ รายจ่ายของ ครัวเรือน	ร้อยละของค่าใช้จ่ายต่อ รายได้	มี	ทะเบียน	ร้อยละ	รายปี	จังหวัด	สำนักงานสถิติแห่งชาติ	✓			
48*	รายได้รายจ่าย ของครัวเรือน	สัมประสิทธิ์ความไม่เสมอภาค (Gini coefficient) ด้าน รายได้ของครัวเรือน	มี	ทะเบียน	บาท	รายปี	จังหวัด	สำนักงานสถิติแห่งชาติ		✓		3-15 สาขา
49*	รายได้รายจ่าย ของครัวเรือน	สัมประสิทธิ์ความไม่เสมอภาค (Gini coefficient) ด้าน รายจ่ายเพื่อการอุปโภค บริโภคของครัวเรือน	มี	ทะเบียน	บาท	รายปี	จังหวัด	สำนักงานสถิติแห่งชาติ		✓		สาขา
50*	รายได้รายจ่าย ของครัวเรือน	สัดส่วนคนจน เมื่อวัดด้าน รายจ่ายเพื่อการอุปโภค บริโภค	มี	ทะเบียน	ร้อยละ	รายปี	จังหวัด	สำนักงานสถิติแห่งชาติ			✓	สาขา
51	ยุติธรรมความ มั่นคง การเมือง และ การปกครอง	จำนวนคดีอาญาที่ได้รับแจ้ง	มี	ทะเบียน	ราย	รายปี	จังหวัด	กองกำกับการตำรวจภูธรจังหวัด	✓			
52	ยุติธรรมความ มั่นคง การเมือง และ การปกครอง	จำนวนคดีอาญาที่มีการจับกุม	มี	ทะเบียน	ราย	รายปี	จังหวัด	กองกำกับการตำรวจภูธรจังหวัด	✓			
53*	ยุติธรรมความ มั่นคง การเมือง และ การปกครอง	จำนวนคดีที่เกี่ยวข้องกับยา เสพติด	มี	ทะเบียน	คดี	รายปี	ประเทศ	สำนักงานป้องกันและปราบปรามยา เสพติด		✓		สาขา

หมายเหตุ : * คือรายการที่เพิ่มเติม/นอกเหนือจากสมุดสถิติจังหวัด

(2) ข้อมูลสถิติด้านสังคม

ลำดับ	รายการข้อมูลพื้นฐาน	2559	2560	2561	2562	2563	2564
1	จำนวนประชากรจากการทะเบียน	189,154	190,399				
2	วัยเด็ก (0-14 ปี)	34,844	34,535				
3	วัยแรงงาน (15-59 ปี)	130,767	131,183				
4	วัยสูงอายุ (60 ปีขึ้นไป)	23,543	24,681				
5	อัตราการเปลี่ยนแปลงของประชากร	0.9	0.7				
6	ความหนาแน่นของประชากร	57.4	57.7				
7	จำนวนบ้านจากการทะเบียน	86,747	88,222				
8	อัตราการเกิดมีชีพ	8.0					
9	จำนวนการจดทะเบียนสมรส	666					
10	จำนวนการหย่า	264					
11	ร้อยละของครัวเรือนที่เป็นเจ้าของบ้านและที่ดิน	61.1					
12	อัตราการมีงานทำ	99.4	53.6				
13	อัตราการว่างงาน	0.5	0.5				
14	ค่าจ้างขั้นต่ำ	300	300				
15	คนอายุมากกว่า 60 ปีเพิ่มขึ้นไป มีอาชีพและมีรายได้						
16	คะแนนเฉลี่ยสติปัญญา (IQ) เด็กนักเรียน						
17	อัตราส่วนนักเรียนต่อครู (ก่อนประถมศึกษา)						
18	อัตราส่วนนักเรียนต่อครู (ประถมศึกษา)						
19	อัตราส่วนนักเรียนต่อครู (มัธยมศึกษา)						

ลำดับ	รายการข้อมูลพื้นฐาน	2559	2560	2561	2562	2563	2564
20	จำนวนนักเรียนที่ออกกลางคัน	15					
21	จำนวนนักศึกษาระดับอาชีวศึกษา และอุดมศึกษา	7,393					
22	จำนวนอาจารย์ในระดับอาชีวศึกษาและอุดมศึกษา	412					
23	จำนวนผู้เรียน/นักศึกษาที่ลงทะเบียนเรียนในสังกัดสำนักงานส่งเสริมการศึกษานอกระบบและการศึกษาตามอัธยาศัย	12,054					
24	จำนวนผู้เรียน/นักศึกษาที่สำเร็จการศึกษาในสังกัดสำนักงานส่งเสริมการศึกษานอกระบบและการศึกษาตามอัธยาศัย	6,127					
25	จำนวนวัด สำนักสงฆ์ โบสถ์คริสต์ มัสยิด	136					
26	จำนวนพระภิกษุและสามเณร	556					
27	จำนวนผู้ป่วยนอก						
28	จำนวนผู้ป่วยใน						
29	จำนวนสถานพยาบาลที่มีเตียงผู้ป่วยรับไว้ค้างคืน	8					
30	จำนวนเตียง	386					
31	จำนวนประชากรต่อแพทย์ 1 คน	3,843					
32	จำนวนประชากรต่อเภสัชกร 1 คน	6,493					
33	จำนวนประชากรต่อพยาบาล 1 คน	404					
34	อัตราการคลอดในผู้หญิงกลุ่มอายุ 15 – 19 ปี						
35	อัตราการฆ่าตัวตาย						
36	อัตราการเกิดมีชีพ						
37	จำนวนผู้ประกันตนตามมาตรา 33	15,311					
38	จำนวนผู้ประกันตนตามมาตรา 40						

ลำดับ	รายการข้อมูลพื้นฐาน	2559	2560	2561	2562	2563	2564
39	จำนวนลูกจ้างที่ประสบอันตรายหรือเจ็บป่วยจากการทำงาน	26					
40	จำนวนเด็กที่ต้องดำรงชีพด้วยการเร่ร่อนขอทาน						
41	จำนวนเยาวชนที่ต้องดำรงชีพด้วยการเร่ร่อนขอทาน						
42	จำนวนเด็กอยู่คนเดียวตามลำพัง/ไม่มีผู้ดูแล/ถูกทอดทิ้ง						
43	จำนวนคนพิการที่มีบัตรประจำตัวคนพิการจำแนกตามความพิการ						
44	รายได้เฉลี่ยต่อเดือนของครัวเรือน						
45	ค่าใช้จ่ายเฉลี่ยต่อเดือนของครัวเรือน	18,511					
46	หนี้สินเฉลี่ยต่อครัวเรือน						
47	ร้อยละของค่าใช้จ่ายต่อรายได้						
48	สัมประสิทธิ์ความไม่เสมอภาค (Gini coefficient) ด้านรายได้ของครัวเรือน						
49	สัมประสิทธิ์ความไม่เสมอภาค (Gini coefficient) ด้านรายจ่ายเพื่อการอุปโภคบริโภคของครัวเรือน	0.218					
50	สัดส่วนคนจน เมื่อวัดด้านรายจ่ายเพื่อการอุปโภคบริโภค						
51	จำนวนคดีอาญาที่ได้รับแจ้ง	8					
52	จำนวนคดีอาญาที่มีการจับกุม	11					
53	จำนวนคดีที่เกี่ยวข้องกับยาเสพติด						

3.1.3 ข้อมูลสถิติด้านทรัพยากรธรรมชาติและสิ่งแวดล้อม

(1) ผังรายการข้อมูลสถิติด้านทรัพยากรธรรมชาติและสิ่งแวดล้อม

ลำดับ	สาขา	รายการข้อมูลพื้นฐาน	มี/ไม่มี ฐานข้อมูล	วิธีการเก็บ รวบรวม ข้อมูล	หน่วยวัด	ความถี่ ของ ข้อมูล	ระดับการ นำเสนอ	หน่วยงานผู้รับผิดชอบ	สมุดสถิติ	แผน 12	SDG	อื่นๆ
1	ทรัพยากร ธรรมชาติ และ สิ่งแวดล้อม	จำนวนแหล่งน้ำ	มี	ทะเบียน	แห่ง	รายปี	จังหวัด อำเภอ	โครงการชลประทานจังหวัด ระนอง	✓			
2	ทรัพยากร ธรรมชาติ และ สิ่งแวดล้อม	ปริมาณน้ำที่เก็บเฉลี่ยทั้งปี (แหล่งน้ำทุกประเภท)	มี	ทะเบียน	ลบ.ม.	รายปี	จังหวัด อำเภอ	โครงการชลประทานจังหวัด ระนอง	✓			
3	ทรัพยากร ธรรมชาติ และ สิ่งแวดล้อม	ปริมาณขยะมูลฝอย	มี	ทะเบียน	ตันต่อวัน	รายปี	จังหวัด อำเภอ	กรมควบคุมมลพิษกระทรวง ทรัพยากรธรรมชาติและ สิ่งแวดล้อม	✓	✓		
4	ทรัพยากร ธรรมชาติ และ สิ่งแวดล้อม	พื้นที่ป่า	มี	ทะเบียน	ไร่	รายปี	จังหวัด	สำนักงานเศรษฐกิจการเกษตร	✓	✓	✓	
5	ทรัพยากร ธรรมชาติ และ สิ่งแวดล้อม	พื้นที่ป่าไม้ต่อพื้นที่จังหวัด	มี	ทะเบียน	ร้อยละ	รายปี	จังหวัด	สำนักงานเศรษฐกิจการเกษตร	✓	✓	✓	

ลำดับ	สาขา	รายการข้อมูลพื้นฐาน	มี/ไม่มี ฐานข้อมูล	วิธีการเก็บ รวบรวม ข้อมูล	หน่วยวัด	ความถี่ ของ ข้อมูล	ระดับการ นำเสนอ	หน่วยงานผู้รับผิดชอบ	สมุดสถิติ	แผน 12	SDG	อื่นๆ
6	ทรัพยากร ธรรมชาติ และ สิ่งแวดล้อม	ปริมาณฝนเฉลี่ยทั้งปี	มี	ทะเบียน	มิลลิเมตร	เดือน	จังหวัด	สถานีตรวจอากาศจังหวัด	✓			
7	ทรัพยากร ธรรมชาติ และ สิ่งแวดล้อม	กำลังการผลิตน้ำประปา	มี	ทะเบียน	ลบ.ม.	รายปี	จังหวัด อำเภอ	การประปาส่วนภูมิภาคจังหวัด	✓	✓		
8	ทรัพยากร ธรรมชาติ และ สิ่งแวดล้อม	น้ำประปาที่ผลิตได้	มี	ทะเบียน	ลบ.ม.	รายปี	จังหวัด อำเภอ	การประปาส่วนภูมิภาคจังหวัด	✓	✓		
9	ทรัพยากร ธรรมชาติ และ สิ่งแวดล้อม	ปริมาณน้ำประปาที่ จำหน่ายแก่ผู้ใช้	มี	ทะเบียน	ลบ.ม.	รายปี	จังหวัด อำเภอ	การประปาส่วนภูมิภาคจังหวัด	✓	✓		
10*	ทรัพยากร ธรรมชาติ และ สิ่งแวดล้อม	ดัชนีคุณภาพน้ำผิวดิน (WQI)	มี	ทะเบียน	ร้อยละ	ไตร มาส/ รายปี	จังหวัด ประเทศ	กรมควบคุมมลพิษ		✓		สาขา
11*	ทรัพยากร ธรรมชาติ และ สิ่งแวดล้อม	ดัชนีคุณภาพอากาศ (AQI)	มี	ทะเบียน	หน่วย	ชั่วโมง	ประเทศ	กรมควบคุมมลพิษ		✓		สาขา

ลำดับ	สาขา	รายการข้อมูลพื้นฐาน	มี/ไม่มี ฐานข้อมูล	วิธีการเก็บ รวบรวม ข้อมูล	หน่วยวัด	ความถี่ ของ ข้อมูล	ระดับการ นำเสนอ	หน่วยงานผู้รับผิดชอบ	สมุดสถิติ	แผน 12	SDG	อื่นๆ
12*	ทรัพยากร ธรรมชาติและ สิ่งแวดล้อม	พื้นที่เพาะปลูกในเขต ชลประทาน	มี	ทะเบียน	ไร่	สัปดาห์	ประเทศ ภาคจังหวัด	กรมชลประทาน		✓		สาขา
13*	ทรัพยากร ธรรมชาติและ สิ่งแวดล้อม	จำนวนผู้ประสบภัย ธรรมชาติ	มี	ทะเบียน	คน	รายปี	ประเทศ	กรมป้องกันและบรรเทาสา ธารณภัย		✓		สาขา
14*	ทรัพยากร ธรรมชาติและ สิ่งแวดล้อม	มูลค่าความเสียหายจากภัย ธรรมชาติ	มี	ทะเบียน	บาท	รายปี	ประเทศ	กรมป้องกันและบรรเทาสา ธารณภัย		✓		สาขา

หมายเหตุ : * คือรายการที่เพิ่มเติม/นอกเหนือจากสมุดสถิติจังหวัดระนอง

(2)ข้อมูลสถิติด้านทรัพยากรธรรมชาติและสิ่งแวดล้อม

ลำดับ	รายการข้อมูลพื้นฐาน	2559	2560	2561	2562	2563	2564
1	จำนวนแหล่งน้ำ	130					
2	ปริมาณน้ำที่เก็บเฉลี่ยทั้งปี (แหล่งน้ำทุกประเภท)	11.4					
3	ปริมาณขยะมูลฝอย	187					
4	พื้นที่ป่า						
5	พื้นที่ป่าไม้ต่อพื้นที่จังหวัด						
6	ปริมาณฝนเฉลี่ยทั้งปี	4,924.9					
7	กำลังการผลิตน้ำประปา	1,424,690					
8	น้ำประปาที่ผลิตได้	9,932,563					
9	ปริมาณน้ำประปาที่จำหน่ายแก่ผู้ใช้	5,531,206					
10	ดัชนีคุณภาพน้ำผิวดิน (WQI)						
11	ดัชนีคุณภาพอากาศ (AQI)						
12	พื้นที่เพาะปลูกในเขตชลประทาน						
13	จำนวนผู้ประสบภัยธรรมชาติ						
14	มูลค่าความเสียหายจากภัยธรรมชาติ						

3.2 ข้อมูลสถิติ ตัวชี้วัด ตามประเด็นยุทธศาสตร์ในแผนพัฒนาจังหวัดระนอง

3.2 (1) ฝั่งข้อมูลสถิติ ตัวชี้วัด ตามประเด็นยุทธศาสตร์ในแผนพัฒนาจังหวัดระนอง

ยุทธศาสตร์ที่ 1 ส่งเสริมและพัฒนาการท่องเที่ยวและบริการสุขภาพเชื่อมโยงในอาเซียน	เป้าประสงค์เชิงยุทธศาสตร์	ตัวชี้วัด	รายการสถิติ	มี/ไม่มีฐานข้อมูล	วิธีการเก็บรวบรวมข้อมูล	หน่วยวัด	ความถี่ในการจัดเก็บข้อมูล	ระดับการนำเสนอ	หน่วยงานผู้รับผิดชอบ	
ยุทธศาสตร์ที่ 1 ท่องเที่ยวเชิงสุขภาพ (ยุทธศาสตร์จังหวัด)	การรวบรวมและจัดทำข้อมูลสารสนเทศเพื่อการท่องเที่ยว	จำนวนผู้เยี่ยมเยือนแยกตามสัญชาติ	จำนวนผู้เยี่ยมเยือนชาวไทย	มี	สำรวจ	ราย	รายปี	จังหวัด	สนง.ท่องเที่ยวและกีฬาจังหวัดระนอง	
			- นักท่องเที่ยวชาวไทย	มี	สำรวจ	ราย	รายปี	จังหวัด		
			- นักทัศนาจรชาวไทย	มี	สำรวจ	ราย	รายปี	จังหวัด		
			จำนวนผู้เยี่ยมเยือนชาวต่างประเทศ	มี	สำรวจ	ราย	รายปี	จังหวัด	สนง.ท่องเที่ยวและกีฬาจังหวัดระนอง	
			- นักท่องเที่ยวชาวต่างประเทศ	มี	สำรวจ	ราย	รายปี	จังหวัด		
			- นักทัศนาจรชาวต่างประเทศ	มี	สำรวจ	ราย	รายปี	จังหวัด		
		ค่าใช้จ่ายของผู้เยี่ยมเยือนต่อหัว	ค่าใช้จ่ายของผู้เยี่ยมเยือนชาวไทย ต่อหัวต่อคน	มี	สำรวจ	บาท	รายปี	จังหวัด	สนง.ท่องเที่ยวและกีฬาจังหวัดระนอง	
			ค่าใช้จ่ายของผู้เยี่ยมเยือนชาวต่างประเทศต่อหัวต่อคน	มี	สำรวจ	บาท	รายปี	จังหวัด	สนง.ท่องเที่ยวและกีฬาจังหวัดระนอง	
		ระยะเวลาการเข้าพักเฉลี่ยของนักท่องเที่ยว	ระยะเวลาเข้าพักเฉลี่ยของนักท่องเที่ยวชาวไทย	มี	สำรวจ	วัน	รายปี	จังหวัด	สนง.ท่องเที่ยวและกีฬาจังหวัดระนอง	
			ระยะเวลาเข้าพักเฉลี่ยของนักท่องเที่ยวชาวต่างชาติ	มี	สำรวจ	วัน	รายปี	จังหวัด	สนง.ท่องเที่ยวและกีฬาจังหวัดระนอง	
	จำนวนสถานประกอบการธุรกิจท่องเที่ยว อาทิ โรงแรมบริษัททัวร์ ร้านอาหาร	จำนวนโรงแรมที่ถูกต้องตามกฎหมาย	จำนวนโรงแรมที่ถูกต้องตามกฎหมาย	มี	ทะเบียน	แห่ง	รายปี	อำเภอ, จังหวัด	สนง.ท่องเที่ยวและกีฬาจังหวัดระนอง	
			- อำเภอเมือง	มี	ทะเบียน	แห่ง	รายปี	อำเภอ		
			- อำเภอละอุ่น	มี	ทะเบียน	แห่ง	รายปี	อำเภอ		
			- อำเภอกะเปอร์	มี	ทะเบียน	แห่ง	รายปี	อำเภอ		
			- อำเภอกระบุรี	มี	ทะเบียน	แห่ง	รายปี	อำเภอ		
			- อำเภอสุขสำราญ	มี	ทะเบียน	แห่ง	รายปี	อำเภอ		
		จำนวนห้องพัก ตามโรงแรม	จำนวนห้องพัก ตามโรงแรม	มี	ทะเบียน	ห้อง	รายปี	อำเภอ, จังหวัด	สนง.ท่องเที่ยวและกีฬาจังหวัดระนอง	
			- อำเภอเมือง	มี	ทะเบียน	ห้อง	รายปี	อำเภอ		
			- อำเภอละอุ่น	มี	ทะเบียน	ห้อง	รายปี	อำเภอ		
			- อำเภอกะเปอร์	มี	ทะเบียน	ห้อง	รายปี	อำเภอ		
			- อำเภอกระบุรี	มี	ทะเบียน	ห้อง	รายปี	อำเภอ		
			- อำเภอสุขสำราญ	มี	ทะเบียน	ห้อง	รายปี	อำเภอ		
		จำนวนร้านอาหารได้มาตรฐาน	จำนวนร้านอาหารได้มาตรฐาน	มี	สำรวจ	แห่ง	รายปี	จังหวัด	สนง.สาธารณสุขจังหวัดระนอง	
			จำนวนผู้ประกอบการท่องเที่ยวบริษัทนำเที่ยว	มี	ทะเบียน	ราย	รายปี	จังหวัด	สนง.ท่องเที่ยวและกีฬาจังหวัดระนอง	
			จำนวนสมาคมชมรมที่เกี่ยวกับการท่องเที่ยว	มี	ทะเบียน	แห่ง	รายปี	จังหวัด	สนง.ท่องเที่ยวและกีฬาจังหวัดระนอง	
			จำนวนแหล่งท่องเที่ยวและกิจกรรมการท่องเที่ยวของจังหวัด	จำนวนแหล่งท่องเที่ยวในจังหวัด	มี	สำรวจ	แห่ง	รายปี	อำเภอ, จังหวัด	สนง.ท่องเที่ยวและกีฬาจังหวัดระนอง
				- อำเภอเมือง	มี	สำรวจ	แห่ง	รายปี	อำเภอ	
- อำเภอละอุ่น	มี	สำรวจ		แห่ง	รายปี	อำเภอ				
- อำเภอกะเปอร์	มี	สำรวจ		แห่ง	รายปี	อำเภอ				
- อำเภอกระบุรี	มี	สำรวจ		แห่ง	รายปี	อำเภอ				
- อำเภอสุขสำราญ	มี	สำรวจ	แห่ง	รายปี	อำเภอ					

ยุทธศาสตร์ที่ 1 ส่งเสริมและพัฒนาการท่องเที่ยวและบริการสุขภาพเชื่อมโยงในอาเซียน	เป้าประสงค์เชิงยุทธศาสตร์	ตัวชี้วัด	รายการสถิติ	มี/ไม่มีฐานข้อมูล	วิธีการเก็บรวบรวมข้อมูล	หน่วยวัด	ความถี่ในการจัดเก็บข้อมูล	ระดับการนำเสนอ	หน่วยงานผู้รับผิดชอบ
ยุทธศาสตร์ที่ 1 ท่องเที่ยวเชิงสุขภาพ (ยุทธศาสตร์จังหวัด)	การรวบรวมและจัดทำข้อมูลสารสนเทศเพื่อการท่องเที่ยว	จำนวนแหล่งท่องเที่ยวและกิจกรรมการท่องเที่ยวของจังหวัด	จำนวนแหล่งท่องเที่ยวทางธรรมชาติและประวัติศาสตร์ วัฒนธรรมที่สำคัญ	มี	ทะเบียน	แห่ง	รายปี	อำเภอ, จังหวัด	สนง.ท่องเที่ยวและกีฬาจังหวัดระนอง
			- อำเภอเมือง	มี	ทะเบียน	แห่ง	รายปี	อำเภอ	
			- อำเภอละอุ่น	มี	ทะเบียน	แห่ง	รายปี	อำเภอ	
			- อำเภอกะเปอร์	มี	ทะเบียน	แห่ง	รายปี	อำเภอ	
			- อำเภอกะบุรี	มี	ทะเบียน	แห่ง	รายปี	อำเภอ	
			- อำเภอสุขสำราญ	มี	ทะเบียน	แห่ง	รายปี	อำเภอ	
		รูปแบบการเดินทางของนักท่องเที่ยวและข้อมูลต่างๆที่เกี่ยวข้อง	ลักษณะการเดินทางของนักท่องเที่ยว	มี	สำรวจ	ประเภท	รายปี	จังหวัด	สนง.ท่องเที่ยวและกีฬาจังหวัดระนอง
			- ทางบก	มี	สำรวจ	ประเภท	รายปี	จังหวัด	
			- ทางน้ำ	มี	สำรวจ	ประเภท	รายปี	จังหวัด	
			- ทางอากาศ	มี	สำรวจ	ประเภท	รายปี	จังหวัด	
		งบประมาณพัฒนาเครือข่ายและสารสนเทศการท่องเที่ยว	จำนวนงบประมาณพัฒนาเครือข่ายและสารสนเทศการท่องเที่ยวจังหวัด	มี	แผนงบบางจังหวัด	ล้านบาท	รายปี	จังหวัด	สนง.จังหวัดระนอง
			จำนวนงบประมาณพัฒนาเครือข่ายและสารสนเทศการท่องเที่ยวกลุ่มจังหวัด	มี	แผนงบบางจังหวัด	ล้านบาท	รายปี	จังหวัด	สนง.จังหวัดระนอง
	การพัฒนาและเชื่อมโยงเส้นทางท่องเที่ยวระหว่างจังหวัด	เส้นทางและระยะทางถนนที่เชื่อมโยงระหว่างจังหวัด	เส้นทางการเดินทางรถสาธารณะ	มี	ทะเบียน	เส้นทาง	รายปี	จังหวัด	สนง.ขนส่งจังหวัดระนอง
			เส้นทางการบิน	มี	ทะเบียน	เส้นทาง	รายปี	จังหวัด	ท่าอากาศยานจังหวัดระนอง
		รูปแบบของการคมนาคมขนส่งต่างๆ อาทิ เส้นทางรถโดยสาร เครื่องบิน	รูปแบบการคมนาคมขนส่ง	มี	ทะเบียน	รูปแบบ	รายปี	จังหวัด	สนง.ขนส่งจังหวัดระนอง
			- ทางบก	มี	ทะเบียน	รูปแบบ	รายปี	จังหวัด	
			- ทางน้ำ	มี	ทะเบียน	รูปแบบ	รายปี	จังหวัด	
			- ทางอากาศ	มี	ทะเบียน	รูปแบบ	รายปี	จังหวัด	
			จำนวนเที่ยวบินเข้า-ออกจังหวัดระนอง	มี	ทะเบียน	เที่ยว	รายปี	จังหวัด	ท่าอากาศยานจังหวัดระนอง
			จำนวนรถโดยสารประจำทางเข้า - ออกจังหวัดระนอง	มี	ทะเบียน	คัน	รายปี	จังหวัด	สนง.ขนส่งจังหวัดระนอง
	การสร้างการมีส่วนร่วมของชุมชน	จำนวนที่พักโฮมสเตย์ที่บริหารโดยชุมชนและชาวบ้าน	จำนวนที่พักโฮมสเตย์ที่บริหารโดยชุมชนและชาวบ้าน	มี	ทะเบียน	แห่ง	รายปี	จังหวัด	สนง.ท่องเที่ยวและกีฬาจังหวัดระนอง
		จำนวนเครือข่ายการท่องเที่ยวโดยชุมชน	จำนวนอาสาสมัครรักษาความปลอดภัยประชาชน	มี	ทะเบียน	ราย	รายปี	จังหวัด	สนง.ป้องกันและบรรเทาสาธารณภัยจังหวัดระนอง
			จำนวนเครือข่ายการท่องเที่ยวโดยชุมชน	มี	ทะเบียน	แห่ง	รายปี	จังหวัด	สนง.ท่องเที่ยวและกีฬาจังหวัดระนอง
		จำนวนชุมชนที่ได้รับการอบรมเรื่องการบริหารจัดการการท่องเที่ยว	จำนวนชุมชนที่ได้รับการอบรมเรื่องการบริหารจัดการการท่องเที่ยว	มี	ทะเบียน	แห่ง	รายปี	จังหวัด	สนง.ท่องเที่ยวและกีฬาจังหวัดระนอง

ยุทธศาสตร์ที่ 1 ส่งเสริมและพัฒนาการท่องเที่ยว และบริการสุขภาพเชื่อมโยงในอาเซียน	เป้าประสงค์เชิง ยุทธศาสตร์	ตัวชี้วัด	รายการสถิติ	มี/ไม่มี ฐานข้อมูล	วิธีการเก็บ รวบรวมข้อมูล	หน่วยวัด	ความถี่ในการ จัดเก็บข้อมูล	ระดับการ นำเสนอ	หน่วยงานผู้รับผิดชอบ
ยุทธศาสตร์ที่ 1 ท่องเที่ยวเชิงสุขภาพ (ยุทธศาสตร์จังหวัด)	การสร้างการมีส่วนร่วมของชุมชน	จำนวนกิจกรรมด้านการอนุรักษ์ธรรมชาติที่จัดขึ้นในชุมชน	จำนวนกิจกรรมด้านการอนุรักษ์ธรรมชาติที่จัดขึ้นในชุมชน	มี	ทะเบียน	ครั้ง	รายปี	จังหวัด	สนง.ท่องเที่ยวและกีฬาจังหวัดระนอง
		จำนวนร้านค้าขายของที่ระลึกชุมชน	จำนวนประเภทของที่ระลึกที่ผลิตโดยชุมชน	มี	ทะเบียน	ชนิด	รายปี	จังหวัด	สนง.พัฒนาชุมชนจังหวัดระนอง
			- ของใช้	มี	ทะเบียน	ชนิด	รายปี	จังหวัด	
			- อาหาร	มี	ทะเบียน	ชนิด	รายปี	จังหวัด	
			- เครื่องดื่ม	มี	ทะเบียน	ชนิด	รายปี	จังหวัด	
			- ผ้า เครื่องแต่งกาย	มี	ทะเบียน	ชนิด	รายปี	จังหวัด	
			- สมุนไพรไม่ใช้อาหารและยา	มี	ทะเบียน	ชนิด	รายปี	จังหวัด	
			จำนวนร้านค้าในชุมชน	มี	ทะเบียน	แห่ง	รายปี	อำเภอ, จังหวัด	สนง.พัฒนาชุมชนจังหวัดระนอง
			- อำเภอเมือง	มี	ทะเบียน	แห่ง	รายปี	อำเภอ	
			- อำเภอละอุ่น	มี	ทะเบียน	แห่ง	รายปี	อำเภอ	
			- อำเภอกะเปอร์	มี	ทะเบียน	แห่ง	รายปี	อำเภอ	
			- อำเภอกระบุรี	มี	ทะเบียน	แห่ง	รายปี	อำเภอ	
			- อำเภอสุขสำราญ	มี	ทะเบียน	แห่ง	รายปี	อำเภอ	
	การสนับสนุนให้ภาคเอกชน และองค์กรปกครองส่วนท้องถิ่นลงทุน	จำนวนผู้ประกอบการด้านการท่องเที่ยวรายใหม่	จำนวนบริษัทท่องเที่ยวในจังหวัดรายใหม่	มี	ทะเบียน	ราย	รายปี	จังหวัด	สนง.พาณิชย์จังหวัดระนอง
		จำนวนผู้ประกอบการด้านการท่องเที่ยว (เดิม)	จำนวนผู้ประกอบการด้านการท่องเที่ยว	มี	ทะเบียน	ราย	รายปี	จังหวัด	สนง.พาณิชย์จังหวัดระนอง
		จำนวนเงินลงทุนด้านการท่องเที่ยวของผู้ประกอบการ	จำนวนเงินลงทุนด้านการท่องเที่ยวของผู้ประกอบการ	มี	ทะเบียน	บาท	รายปี	จังหวัด	สนง.พาณิชย์จังหวัดระนอง
	การสร้างเชื่อมั่นด้านความปลอดภัยในชีวิตและทรัพย์สิน	จำนวนจุดและสถานที่ร้องเรียนในจังหวัด	จำนวนจุดและสถานที่ร้องเรียนในจังหวัด แยกตามพื้นที่	มี	ทะเบียน	จุด	รายปี	จังหวัด	สถานีตำรวจภูธร จังหวัดระนอง/สถานีตำรวจท่องเที่ยวจังหวัดระนอง
			- อำเภอเมือง	มี	ทะเบียน	จุด	รายปี	จังหวัด	
			- อำเภอละอุ่น	มี	ทะเบียน	จุด	รายปี	จังหวัด	
			- อำเภอกะเปอร์	มี	ทะเบียน	จุด	รายปี	จังหวัด	
			- อำเภอกระบุรี	มี	ทะเบียน	จุด	รายปี	จังหวัด	
			- อำเภอสุขสำราญ	มี	ทะเบียน	จุด	รายปี	จังหวัด	
	การสร้างเชื่อมั่นด้านความปลอดภัยในชีวิตและทรัพย์สิน	จำนวนและประเภทการร้องเรียนของนักท่องเที่ยว	จำนวนครั้งที่ร้องเรียนของนักท่องเที่ยว	มี	ทะเบียน	ครั้ง	รายปี	จังหวัด	สถานีตำรวจท่องเที่ยวจังหวัดระนอง
			จำนวนศูนย์รับเรื่องร้องเรียน และช่องทางทางแจ้งเหตุ	มี	ทะเบียน	จุด	รายปี	จังหวัด	สถานีตำรวจท่องเที่ยวจังหวัดระนอง
			จำนวนข้อร้องเรียนของนักท่องเที่ยวที่ได้รับการแก้ปัญหา / ช่วยเหลือ	มี	ทะเบียน	เรื่อง	รายปี	จังหวัด	สถานีตำรวจท่องเที่ยวจังหวัดระนอง
		คดีความที่เกิดขึ้นกับนักท่องเที่ยว	จำนวนคดีความที่เกิดขึ้นกับนักท่องเที่ยว	มี	ทะเบียน	คดี	รายปี	จังหวัด	สถานีตำรวจท่องเที่ยวจังหวัดระนอง
			มูลค่าความเสียหายที่เกิดขึ้น	มี	ทะเบียน	บาท	รายปี	จังหวัด	สถานีตำรวจท่องเที่ยวจังหวัดระนอง
			ตำรวจท่องเที่ยวในพื้นที่	มี	ทะเบียน	ราย	รายปี	จังหวัด	สถานีตำรวจท่องเที่ยวจังหวัดระนอง

ยุทธศาสตร์ที่ 1 ส่งเสริมและพัฒนาการท่องเที่ยว และบริการสุขภาพเชื่อมโยงในอาเซียน	เป้าประสงค์เชิง ยุทธศาสตร์	ตัวชี้วัด	รายการสถิติ	มี/ไม่มี ฐานข้อมูล	วิธีการเก็บ รวบรวมข้อมูล	หน่วยวัด	ความถี่ในการ จัดเก็บข้อมูล	ระดับการ นำเสนอ	หน่วยงานผู้รับผิดชอบ
ยุทธศาสตร์ที่ 1 ท่องเที่ยวเชิงสุขภาพ (ยุทธศาสตร์จังหวัด)	การสร้างความเชื่อมั่น ด้านความปลอดภัย ในชีวิตและทรัพย์สิน	คดีความที่เกิดขึ้นกับ นักท่องเที่ยว	จำนวนพื้นที่ที่มีการติดตั้งกล้องวงจรปิด (CCTV) เพื่อสร้างความ เชื่อมั่นให้กับนักท่องเที่ยว	มี	ทะเบียน	แห่ง	รายปี	จังหวัด	สถานีตำรวจภูธรจังหวัดระนอง
		อุบัติเหตุที่เกิดขึ้นกับ นักท่องเที่ยว	จำนวนนักท่องเที่ยวที่ประสบอุบัติเหตุ	มี	ทะเบียน	ราย	รายปี	จังหวัด	สถานีตำรวจท่องเที่ยวจังหวัดระนอง
	การพัฒนามาตรฐาน มัคคุเทศก์ / ผู้นำ เที่ยว/บุคลากรการ ท่องเที่ยว	จำนวนมัคคุเทศก์ในจังหวัด	จำนวนมัคคุเทศก์ในจังหวัด	มี	ทะเบียน	ราย	รายปี	จังหวัด	สนง.ท่องเที่ยวและกีฬาจังหวัดระนอง
			จำนวนมัคคุเทศก์ท้องถิ่น	มี	ทะเบียน	ราย	รายปี	จังหวัด	สนง.ท่องเที่ยวและกีฬาจังหวัดระนอง
		จำนวนผู้จดทะเบียนเป็น มัคคุเทศก์ใหม่/ต่ออายุ	จำนวนผู้จดทะเบียนเป็นมัคคุเทศก์ใหม่/ต่ออายุ	มี	ทะเบียน	ราย	รายปี	จังหวัด	สนง.ท่องเที่ยวและกีฬาจังหวัดระนอง
		งบประมาณในการพัฒนา ศักยภาพบุคลากรด้านการ ท่องเที่ยว	จำนวนงบประมาณในการพัฒนาศักยภาพบุคลากรด้านการ ท่องเที่ยวจังหวัด	มี	แผนงบบา จังหวัด	ล้านบาท	รายปี	จังหวัด	สนง.ท่องเที่ยวและกีฬาจังหวัดระนอง
		จำนวนบุคลากรที่ทำงานใน ธุรกิจด้านการท่องเที่ยว จำแนกตามประเภทธุรกิจ	จำนวนบุคลากรที่ทำงานในธุรกิจด้านการท่องเที่ยว	มี	ทะเบียน	ราย	รายปี	จังหวัด	สนง.ท่องเที่ยวและกีฬาจังหวัดระนอง
		จำนวนสถานศึกษาในจังหวัดที่ เปิดฝึกอบรมบุคลากรท่องเที่ยว	จำนวนสถานศึกษาในจังหวัดที่เปิดฝึกอบรมบุคลากรท่องเที่ยว	มี	ทะเบียน	แห่ง	รายปี	จังหวัด	วิทยาลัยชุมชนระนอง
		จำนวนผู้สำเร็จการศึกษาหลักสูตรฝึกอบรมการท่องเที่ยว	จำนวนผู้สำเร็จการศึกษาหลักสูตรฝึกอบรมการท่องเที่ยว	มี	ทะเบียน	ราย	รายปี	จังหวัด	วิทยาลัยชุมชนระนอง
	การพัฒนาและฟื้นฟู ทรัพยากรทางการ ท่องเที่ยว	จำนวนแหล่งท่องเที่ยวที่อยู่ใน ความดูแลขององค์การบริหาร ส่วนท้องถิ่น	จำนวนแหล่งท่องเที่ยวที่อยู่ในความดูแลขององค์การบริหารส่วน ท้องถิ่น (แห่ง)	มี	ทะเบียน	แห่ง	รายปี	อำเภอ, จังหวัด	สนง.ท่องเที่ยวและกีฬาจังหวัดระนอง
			- อำเภอเมือง	มี	ทะเบียน	แห่ง	รายปี	อำเภอ	
			- อำเภอละอุ่น	มี	ทะเบียน	แห่ง	รายปี	อำเภอ	
			- อำเภอกะเปอร์	มี	ทะเบียน	แห่ง	รายปี	อำเภอ	
			- อำเภอกระบุรี	มี	ทะเบียน	แห่ง	รายปี	อำเภอ	
			- อำเภอสุขสำราญ	มี	ทะเบียน	แห่ง	รายปี	อำเภอ	
		จำนวนแหล่งท่องเที่ยวที่ได้รับการ ขึ้นทะเบียนอุทยาน แห่งชาติ	จำนวนแหล่งท่องเที่ยวที่ได้รับการขึ้นทะเบียนอุทยานแห่งชาติ	มี	ทะเบียน	แห่ง	รายปี		สนง.ท่องเที่ยวและกีฬาจังหวัดระนอง
	การจัดการคุณภาพ สิ่งแวดล้อมเพื่อการ ท่องเที่ยวที่ยั่งยืน	จำนวนงบประมาณการดูแล รักษาสภาพแวดล้อมเพื่อการ ท่องเที่ยว	จำนวนงบประมาณการดูแลรักษาสภาพแวดล้อมเพื่อการท่องเที่ยว	มี	แผนงบบา จังหวัด	ล้านบาท	รายปี	จังหวัด	สนง.ท่องเที่ยวและกีฬาจังหวัดระนอง/ สนง.จังหวัดระนอง

ยุทธศาสตร์ที่ 1 ส่งเสริมและพัฒนาการท่องเที่ยว และบริการสุขภาพเชื่อมโยงในอาเซียน	เป้าประสงค์เชิง ยุทธศาสตร์	ตัวชี้วัด	รายการสถิติ	มี/ไม่มี ฐานข้อมูล	วิธีการเก็บ รวบรวมข้อมูล	หน่วยวัด	ความถี่ในการ จัดเก็บข้อมูล	ระดับการ นำเสนอ	หน่วยงานผู้รับผิดชอบ
ยุทธศาสตร์ที่ 1 ท่องเที่ยวเชิงสุขภาพ (ยุทธศาสตร์จังหวัด)	พัฒนาโครงสร้าง พื้นฐาน โดยเฉพาะ เส้นทางถนนทั้ง ภายในและระหว่าง จังหวัด	จำนวนท่ารถและจุดจอดรถ โดยสารสาธารณะ	จำนวนท่ารถและจุดจอดรถโดยสารสาธารณะ	มี	ทะเบียน	แห่ง	รายปี	จังหวัด	สนง.ขนส่งจังหวัดระนอง
		งบประมาณสนับสนุนการ พัฒนาแหล่งท่องเที่ยว	จำนวนงบประมาณสนับสนุนการพัฒนาแหล่งท่องเที่ยวจังหวัด	มี	แผนงบฯ จังหวัด	ล้านบาท	รายปี	จังหวัด	สนง.ท่องเที่ยวและกีฬาจังหวัดระนอง
			จำนวนงบประมาณสนับสนุนการพัฒนาแหล่งท่องเที่ยวกลุ่มจังหวัด	มี	แผนงบฯ จังหวัด	ล้านบาท	รายปี	จังหวัด	สนง.ท่องเที่ยวและกีฬาจังหวัดระนอง
			จำนวนงบประมาณสนับสนุนที่ใช้ในการส่งเสริมการท่องเที่ยวเชิง สุขภาพด้วยการแพทย์แผนไทยและแพทย์ทางเลือก	มี	แผนงบฯ จังหวัด	ล้านบาท	รายปี	จังหวัด	สนง.ท่องเที่ยวและกีฬาจังหวัดระนอง
			จำนวนงบประมาณส่งเสริมการลงทุนสร้างศูนย์สุขภาพ	มี	แผนงบฯ จังหวัด	ล้านบาท	รายปี	จังหวัด	สนง.ท่องเที่ยวและกีฬาจังหวัดระนอง
	การจัดการปัญหาจาก การท่องเที่ยว อาทิ สิ่งปฏิกูล ขยะและ มลภาวะ	แหล่ง/โรงงานกำจัดขยะใน พื้นที่	แหล่งกำจัดขยะในพื้นที่	มี	ทะเบียน	แห่ง	รายปี	จังหวัด	สนง.ท้องถิ่นจังหวัดระนอง
		จำนวนผู้ร้องเรียนปัญหา มลภาวะจากการท่องเที่ยวใน พื้นที่	จำนวนผู้ร้องเรียนปัญหามลภาวะจากการท่องเที่ยวในพื้นที่	มี	ทะเบียน	ราย	รายปี	จังหวัด	สนง.ท้องถิ่นจังหวัดระนอง
	การสร้างสรรค กิจกรรมท่องเที่ยวเชิง สุขภาพ อาทิ พักผ่อน นอนออนเซน	จำนวนกิจกรรมการท่องเที่ยว ของจังหวัดในแต่ละปี	จำนวนกิจกรรม การท่องเที่ยวของจังหวัดในแต่ละปี	มี	ทะเบียน	ครั้ง	รายปี	จังหวัด	สนง.ท่องเที่ยวและกีฬาจังหวัดระนอง
		จำนวนสถานประกอบการที่ ให้บริการแช่น้ำแร่ร้อน	จำนวนสถานประกอบการที่ให้บริการแช่น้ำแร่ร้อน	มี	ทะเบียน	แห่ง	รายปี	จังหวัด	สนง.ท่องเที่ยวและกีฬาจังหวัดระนอง
	การจัดทำมาตรฐาน แหล่งท่องเที่ยวเชิง สุขภาพ	จำนวนแหล่งท่องเที่ยวที่ได้รับ การรับรองมาตรฐาน	จำนวนแหล่งท่องเที่ยวที่ได้รับการรับรองมาตรฐาน	มี	สำรวจ	แห่ง	รายปี	จังหวัด	สนง.ท่องเที่ยวและกีฬาจังหวัดระนอง
		จำนวนแหล่งท่องเที่ยวที่ผ่าน การประเมินคุณภาพแหล่ง ท่องเที่ยวระดับจังหวัด	จำนวนแหล่งท่องเที่ยวที่ผ่านการประเมินคุณภาพ	มี	สำรวจ	แห่ง	รายปี	จังหวัด	สนง.ท่องเที่ยวและกีฬาจังหวัดระนอง
	การฟื้นฟู/ปรับปรุง/ พัฒนาแหล่ง ท่องเที่ยวน้ำพุร้อน	จำนวนบ่อน้ำพุร้อนของจังหวัด	จำนวนบ่อน้ำพุร้อนของจังหวัด	มี	สำรวจ	แห่ง	รายปี	จังหวัด	สนง.ท่องเที่ยวและกีฬาจังหวัดระนอง
		จำนวนบ่อน้ำพุร้อนที่มีความ สมบูรณ์และได้มาตรฐานการ จัดการสากล	จำนวนบ่อน้ำพุร้อนที่มีความสมบูรณ์และได้มาตรฐาน	มี	สำรวจ	แห่ง	รายปี	จังหวัด	สนง.ท่องเที่ยวและกีฬาจังหวัดระนอง

ยุทธศาสตร์ที่ 1 ส่งเสริมและพัฒนาการท่องเที่ยว และบริการสุขภาพเชื่อมโยงในอาเซียน	เป้าประสงค์เชิง ยุทธศาสตร์	ตัวชี้วัด	รายการสถิติ	มี/ไม่มี ฐานข้อมูล	วิธีการเก็บ รวบรวมข้อมูล	หน่วยวัด	ความถี่ในการ จัดเก็บข้อมูล	ระดับการ นำเสนอ	หน่วยงานผู้รับผิดชอบ	
ยุทธศาสตร์ที่ 1 ท่องเที่ยวเชิงสุขภาพ (ยุทธศาสตร์จังหวัด)	การฟื้นฟู/ปรับปรุง/ พัฒนาแหล่ง ท่องเที่ยวในน้ำพุร้อน	จำนวนและรายได้จากผู้เข้า ใช้น้ำพุร้อน	จำนวนผู้เข้าใช้น้ำพุร้อน	มี	ทะเบียน	ราย	รายปี	จังหวัด	อุทยานแห่งชาติหวงว	
			รายได้จากผู้เข้าใช้น้ำพุร้อน	มี	ทะเบียน	บาท	รายปี	จังหวัด	อุทยานแห่งชาติหวงว	
		การยกระดับคุณภาพ สิ่งอำนวยความสะดวก ในบ่อน้ำพุร้อน	จำนวนสถานที่ท่องเที่ยวที่มี ป้ายบอกทางหรือแสดง รายละเอียดเป็น ภาษาอังกฤษ/ภาษาประเทศ เพื่อนบ้าน	จำนวนป้ายบอกทางแหล่งท่องเที่ยวที่เป็นภาษาอังกฤษ/ภาษา ประเทศเพื่อนบ้าน	มี	ทะเบียน	ป้าย	รายปี	จังหวัด	แขวงการทางระนอง
				จำนวนสถานที่ท่องเที่ยวที่มีการพัฒนาสิ่งอำนวยความสะดวก สำหรับผู้พิการ	มี	ทะเบียน	แห่ง	รายปี	จังหวัด	สนง.ท่องเที่ยวและกีฬาจังหวัดระนอง
				จำนวนห้องอาบน้ำและสิ่ง อำนวยความสะดวกในบ่อน้ำพุ ร้อน	มี	ทะเบียน	แห่ง	รายปี	จังหวัด	อุทยานแห่งชาติหวงว
	การรับรองมาตรฐานที่ พักและโรงแรม และ ธุรกิจที่เกี่ยวข้อง	ข้อมูลการจัดสถิตินิติบุคคล โรงแรม ที่พักและธุรกิจเกี่ยวเนื่อง	จำนวนการจดทะเบียนนิติบุคคล โรงแรม ที่พักและธุรกิจเกี่ยวเนื่อง	มี	ทะเบียน	แห่ง	รายปี	จังหวัด	สนง.ท่องเที่ยวและกีฬาจังหวัดระนอง	
			จำนวนโรงแรม ที่พักที่ผ่าน มาตรฐานการรับรองคุณภาพ	มี	ทะเบียน	แห่ง	รายปี	จังหวัด	สนง.ท่องเที่ยวและกีฬาจังหวัดระนอง	
			อัตราการเข้าพักของโรงแรม ที่ พักทั้งหมดในจังหวัด	มี	ทะเบียน	ราย	รายปี	จังหวัด	สนง.ท่องเที่ยวและกีฬาจังหวัดระนอง	
			จำนวนสปา สถานให้บริการ ด้านสุขภาพที่ผ่านมาตรฐานการ รับรองคุณภาพ	มี	ทะเบียน	แห่ง	รายปี	จังหวัด	สนง.สาธารณสุขจังหวัดระนอง	
			จำนวนผู้ผ่านการประเมิน ความรู้ผู้ดำเนินการสปาเพื่อ สุขภาพ	มี	ทะเบียน	ราย	รายปี	จังหวัด	สนง.สาธารณสุขจังหวัดระนอง	
	การพัฒนามาตรฐาน สินค้าของฝากและของ ที่ระลึก	จำนวนสินค้าของฝาก (OTOP) ระดับ 5 ดาวของจังหวัด	จำนวนสินค้าของฝาก OTOP ระดับ 5 ดาวในจังหวัด	มี	ทะเบียน	ประเภท	รายปี	จังหวัด	สนง.พัฒนาชุมชนจังหวัดระนอง	
			- อาหาร	มี	ทะเบียน	ประเภท	รายปี	จังหวัด		
			- เครื่องดื่ม	มี	ทะเบียน	ประเภท	รายปี	จังหวัด		
			- เครื่องแต่งกาย(เสื้อผ้า)	มี	ทะเบียน	ประเภท	รายปี	จังหวัด		
			- สมุนไพร	มี	ทะเบียน	ประเภท	รายปี	จังหวัด		

ยุทธศาสตร์ที่ 1 ส่งเสริมและพัฒนาการท่องเที่ยวและบริการสุขภาพเชื่อมโยงในอาเซียน	เป้าประสงค์เชิงยุทธศาสตร์	ตัวชี้วัด	รายการสถิติ	มี/ไม่มีฐานข้อมูล	วิธีการเก็บรวบรวมข้อมูล	หน่วยวัด	ความถี่ในการจัดเก็บข้อมูล	ระดับการนำเสนอ	หน่วยงานผู้รับผิดชอบ
ยุทธศาสตร์ที่ 1 ท่องเที่ยวเชิงสุขภาพ (ยุทธศาสตร์จังหวัด)	การพัฒนามาตรฐานสินค้าของฝากและของที่ระลึก	มูลค่ายอดขาย OTOP ทั้งในประเทศและต่างประเทศ จำแนกตามจังหวัด	มูลค่ายอดขายสินค้า OTOP ทั้งในประเทศและต่างประเทศ	มี	ทะเบียน	บาท	รายปี	จังหวัด	สนง.พัฒนาชุมชนจังหวัดระนอง
	การพัฒนามาตรฐานธุรกิจนำเที่ยว	จำนวนธุรกิจนำเที่ยวที่ได้รับการรับรองมาตรฐาน	จำนวนธุรกิจนำเที่ยวที่ได้รับการรับรองมาตรฐาน	มี	ทะเบียน	แห่ง	รายปี	จังหวัด	สนง.ท่องเที่ยวและกีฬาจังหวัดระนอง
	การประชาสัมพันธ์สร้างภาพลักษณ์	จำนวนการประชาสัมพันธ์ ประสพการณ์การท่องเที่ยว (Review) ผ่านสื่อต่างๆ อาทิ นิติสาร ทวี	จำนวนการประชาสัมพันธ์ ประสพการณ์การท่องเที่ยวผ่านสื่อต่างๆ	มี	ผังรายการ	ครั้ง	รายปี	จังหวัด	สนง.ประชาสัมพันธ์จังหวัดระนอง
		จำนวนงบประมาณส่งเสริมการประชาสัมพันธ์การท่องเที่ยว	จำนวนงบประมาณส่งเสริมการประชาสัมพันธ์การท่องเที่ยวจังหวัด	มี	ทะเบียน	บาท	รายปี	จังหวัด	สนง.ประชาสัมพันธ์จังหวัดระนอง
		จำนวนงบประมาณประชาสัมพันธ์การท่องเที่ยวภายในจังหวัด	จำนวนงบประมาณประชาสัมพันธ์การท่องเที่ยวภายในจังหวัด	มี	ทะเบียน	บาท	รายปี	จังหวัด	สนง.ท่องเที่ยวและกีฬาจังหวัดระนอง
		จำนวนงานเทศกาลที่ได้รับการยอมรับและเป็นที่รู้จักในระดับนานาชาติ	จำนวนงานเทศกาลที่ได้รับการยอมรับและเป็นที่รู้จักในระดับนานาชาติ	มี	ทะเบียน	ครั้ง	รายปี	จังหวัด	สนง.ท่องเที่ยวและกีฬาจังหวัดระนอง
ยุทธศาสตร์ที่ 1 ท่องเที่ยวเชิงสุขภาพ (ชุดข้อมูลกลาง)	การรวบรวมและจัดทำข้อมูลสารสนเทศเพื่อการท่องเที่ยว	มีการรวบรวมข้อมูลสารสนเทศด้านการท่องเที่ยวที่สมบูรณ์ครบถ้วนและทันสมัย	จำนวนนักท่องเที่ยวชาวไทย	มี	สำรวจ	คน	รายปี	จังหวัด	สนง.ท่องเที่ยวและกีฬาจังหวัดระนอง
			จำนวนนักท่องเที่ยวชาวต่างประเทศ	มี	สำรวจ	คน	รายปี	จังหวัด	สนง.ท่องเที่ยวและกีฬาจังหวัดระนอง
			ค่าใช้จ่ายต่อหัวของนักท่องเที่ยวไทย	มี	สำรวจ	บาท	รายปี	จังหวัด	สนง.ท่องเที่ยวและกีฬาจังหวัดระนอง
			ค่าใช้จ่ายต่อหัวของนักท่องเที่ยวต่างประเทศ	มี	สำรวจ	บาท	รายปี	จังหวัด	สนง.ท่องเที่ยวและกีฬาจังหวัดระนอง
			รายชื่อแหล่งท่องเที่ยวทุกประเภทในจังหวัด	มี	ทะเบียน	แห่ง	รายปี	จังหวัด	สนง.ท่องเที่ยวและกีฬาจังหวัดระนอง
			จำนวนแหล่งท่องเที่ยวในจังหวัด	มี	ทะเบียน	แห่ง	รายปี	จังหวัด	สนง.ท่องเที่ยวและกีฬาจังหวัดระนอง
	การกำหนดขีดความสามารถในการรองรับนักท่องเที่ยว (Carrying Capacity)	จำนวนที่พัก/โรงแรมที่มีคุณภาพได้ตามมาตรฐานในพื้นที่จังหวัด	จำนวนที่พัก/โรงแรมและห้องพักรวมที่จดทะเบียนในจังหวัด	มี	ทะเบียน	แห่ง	รายปี	จังหวัด	ที่ทำการปกครอง
			จำนวนธุรกิจที่พัก/โรงแรม/Home Stay/Guest House ที่ได้รับรองมาตรฐาน	มี	ทะเบียน	แห่ง	รายปี	จังหวัด	สนง.ท่องเที่ยวและกีฬาจังหวัดระนอง
			จำนวนแหล่งท่องเที่ยวทั้งหมดที่เปิดให้บริการนักท่องเที่ยว/ผู้เยี่ยมชม	มี	ทะเบียน	แห่ง	รายปี	จังหวัด	สนง.ท่องเที่ยวและกีฬาจังหวัดระนอง

ยุทธศาสตร์ที่ 1 ส่งเสริมและพัฒนาการท่องเที่ยวและบริการสุขภาพเชื่อมโยงในอาเซียน	เป้าประสงค์เชิงยุทธศาสตร์	ตัวชี้วัด	รายการสถิติ	มี/ไม่มีฐานข้อมูล	วิธีการเก็บรวบรวมข้อมูล	หน่วยวัด	ความถี่ในการจัดเก็บข้อมูล	ระดับการนำเสนอ	หน่วยงานผู้รับผิดชอบ
ยุทธศาสตร์ที่ 1 ท่องเที่ยวเชิงสุขภาพ (ชุดข้อมูลกลาง)	พัฒนามาตรฐานแรงงานวิชาชีพและบุคลากรที่เกี่ยวข้องกับการท่องเที่ยว	จำนวนมัคคุเทศก์ท้องถิ่นที่ได้รับใบอนุญาตเป็นมัคคุเทศก์/ผู้นำเที่ยว	จำนวนมัคคุเทศก์ท้องถิ่นที่ได้รับใบอนุญาตเป็นมัคคุเทศก์/ผู้นำเที่ยว	มี	ทะเบียน	คน	รายปี	จังหวัด	สนง.ท่องเที่ยวและกีฬาจังหวัดระนอง
		จำนวนมัคคุเทศก์ที่ได้รับการอบรม/พัฒนาให้มีความรู้	จำนวนมัคคุเทศก์ท้องถิ่นที่ได้รับการอบรม/พัฒนาให้มีความรู้	มี	ทะเบียน	คน	รายปี	จังหวัด	สนง.ท่องเที่ยวและกีฬาจังหวัดระนอง
	ส่งเสริมการรวมกลุ่มของชุมชนผู้ประกอบการด้านท่องเที่ยวและธุรกิจที่เกี่ยวข้อง	จำนวนกลุ่ม/ชมรมผู้ประกอบการด้านการท่องเที่ยว	รายชื่อกลุ่ม/ชมรม/สมาคม/ผู้ประกอบการด้านการท่องเที่ยว	มี	ทะเบียน	กลุ่ม	รายปี	จังหวัด	สนง.ท่องเที่ยวและกีฬาจังหวัดระนอง
	พัฒนาโครงสร้างพื้นฐานโดยเฉพาะเส้นทางถนนภายในและระหว่างจังหวัดและระหว่างจังหวัด	จำนวนแผนงาน/โครงการของส่วนราชการที่เสนอในแผนพัฒนาจังหวัดเพื่อพัฒนาโครงสร้างพื้นฐานของจังหวัด	จำนวนแผนงาน/โครงการของจังหวัดเพื่อพัฒนาโครงสร้างพื้นฐาน	มี	แผนโครงการฯจังหวัด	โครงการ	รายปี	จังหวัด	สำนักงานจังหวัดระนอง
			จำนวนเงินงบประมาณที่ได้รับจัดสรรพัฒนาในการท่องเที่ยว	มี	แผนงบฯจังหวัด	ล้านบาท	รายปี	จังหวัด	สำนักงานจังหวัดระนอง
	การพัฒนาและขยายพื้นที่ให้บริการอินเทอร์เน็ตสาธารณะในแหล่งท่องเที่ยว	อัตราการเข้าถึงอินเทอร์เน็ตและการเข้าถึงเครือข่ายโทรศัพท์เพิ่มขึ้น	จำนวนแหล่งท่องเที่ยวที่มีการเชื่อมต่ออินเทอร์เน็ตของประชากร	ไม่มี	ทะเบียน	แห่ง	รายปี	จังหวัด	บริษัท TOT / บริษัท CAT
	การนำเสนอกิจกรรมท่องเที่ยวที่เป็นอัตลักษณ์ของจังหวัด	จำนวนกิจกรรมท่องเที่ยวที่เป็นอัตลักษณ์ของจังหวัด	ปฏิทินการท่องเที่ยวประจำปีของจังหวัด	ไม่มี	ทะเบียน	กิจกรรม	รายปี	จังหวัด	สำนักงานวัฒนธรรม
	ระดับคุณภาพสิ่งแวดล้อมและความสะดวก เช่น ห้องน้ำดื่มสาธารณะ	จำนวนแหล่งท่องเที่ยวที่มีสิ่งอำนวยความสะดวก เช่น ห้องน้ำดื่มสาธารณะที่ได้มาตรฐานเพิ่มขึ้น	จำนวนแหล่งท่องเที่ยวที่มีสิ่งอำนวยความสะดวกให้แก่คนพิการ	มี	ทะเบียน	แห่ง	รายปี	จังหวัด	สนง.ท่องเที่ยวและกีฬาจังหวัดระนอง
			จำนวนแหล่งท่องเที่ยวที่มีสิ่งอำนวยความสะดวก เช่น ห้องน้ำและน้ำดื่มสาธารณะที่ได้มาตรฐาน	มี	ทะเบียน	แห่ง	รายปี	จังหวัด	สนง.ท่องเที่ยวและกีฬาจังหวัดระนอง
			ปริมาณขยะที่เกิดขึ้นทั้งหมดต่อเดือน	มี	ทะเบียน	ตัน/ปี	รายปี	จังหวัด	สำนักงานทรัพยากรธรรมชาติและสิ่งแวดล้อมจังหวัด
			ปริมาณขยะที่ได้รับการกำจัดโดยเฉลี่ยต่อเดือน	มี	ทะเบียน	ตัน/ปี	รายปี	จังหวัด	สำนักงานทรัพยากรธรรมชาติและสิ่งแวดล้อมจังหวัด

ยุทธศาสตร์ที่ 1 ส่งเสริมและพัฒนาการท่องเที่ยวและบริการสุขภาพเชื่อมโยงในอาเซียน	เป้าประสงค์เชิงยุทธศาสตร์	ตัวชี้วัด	รายการสถิติ	มี/ไม่มีฐานข้อมูล	วิธีการเก็บรวบรวมข้อมูล	หน่วยวัด	ความถี่ในการจัดเก็บข้อมูล	ระดับการนำเสนอ	หน่วยงานผู้รับผิดชอบ
ยุทธศาสตร์ที่ 1 ท่องเที่ยวเชิงสุขภาพ (ชุดข้อมูลกลาง)	ส่งเสริมและพัฒนาให้ธุรกิจบริการที่เกี่ยวข้องเนื่องกับการท่องเที่ยวได้รับรองมาตรฐานเพิ่มขึ้น (เช่น ร้านอาหารพื้นเมือง ร้านค้า OTOP เป็นต้น)	จำนวนธุรกิจบริการที่เกี่ยวข้องเนื่องกับการท่องเที่ยวได้รับรองมาตรฐานเพิ่มขึ้น	จำนวนร้านอาหาร ที่ได้รับรองมาตรฐานของกระทรวงสาธารณสุข	มี	ทะเบียน	แห่ง	รายปี	จังหวัด	สำนักงานสาธารณสุขจังหวัด
	พัฒนามาตรฐานสินค้าของฝากและของที่ระลึกที่เป็นอัตลักษณ์ของจังหวัด	จำนวนสินค้าของฝากของที่ระลึกที่เป็นอัตลักษณ์ของจังหวัดได้รับการรับรองมาตรฐานเพิ่มขึ้น (เช่น OTOP 5 ดาว เป็นต้น)	จำนวนสินค้าของฝากของที่ระลึกของจังหวัดที่ได้รับการรับรองมาตรฐาน (เช่น OTOP 5 ดาว เป็นต้น)	มี	แห่ง	แห่ง	รายปี	จังหวัด	สำนักงานพัฒนาชุมชนจังหวัด
			มูลค่าการจำหน่ายสินค้าของฝากและของที่ระลึก (OTOP) ของจังหวัด	มี	บาท	แห่ง	รายปี	จังหวัด	สำนักงานพัฒนาชุมชนจังหวัด
	การทำการตลาดกลุ่มนักท่องเที่ยวคุณภาพ	จำนวนรายได้จากการท่องเที่ยวของจังหวัดที่เพิ่มขึ้น	รายได้จากการท่องเที่ยวของจังหวัด	มี	ล้านบาท	แห่ง	รายปี	จังหวัด	สนง.ท่องเที่ยวและกีฬาจังหวัดระนอง
			รายได้จากธุรกิจบริการที่เกี่ยวข้องเนื่องกับการท่องเที่ยวจำแนกตามประเภทธุรกิจและขนาด	มี	ล้านบาท	แห่ง	รายปี	จังหวัด	สนง.ท่องเที่ยวและกีฬาจังหวัดระนอง

ยุทธศาสตร์ที่ 2 ส่งเสริมภาคการเกษตรแบบครบวงจร	เป้าประสงค์เชิงยุทธศาสตร์	ตัวชี้วัด	รายการสถิติ	มี/ไม่มีฐานข้อมูล	วิธีการเก็บรวบรวมข้อมูล	หน่วยวัด	ความถี่ในการจัดเก็บข้อมูล	ระดับการนำเสนอ	หน่วยงานผู้รับผิดชอบ
ยุทธศาสตร์ที่ 2 ทุเรียน (ยุทธศาสตร์จังหวัด)	การจัดการข้อมูลการตลาด (Market Intelligence)	ข้อมูลการตลาดและความต้องการของผู้บริโภค	จำนวนผลผลิตทุเรียนออกสู่ตลาด (ตัน)	มี	ทะเบียน	ตัน	รายปี	อำเภอ, จังหวัด	สนง.เกษตรจังหวัดระนอง
			- อำเภอเมืองระนอง	มี	ทะเบียน	ตัน	รายปี	อำเภอ	
			- อำเภอละอุ่น	มี	ทะเบียน	ตัน	รายปี	อำเภอ	
			- อำเภอกะเปอร์	มี	ทะเบียน	ตัน	รายปี	อำเภอ	
			- อำเภอกระบุรี	มี	ทะเบียน	ตัน	รายปี	อำเภอ	
			- อำเภอสุขสำราญ	มี	ทะเบียน	ตัน	รายปี	อำเภอ	
			ข้อมูลราคาส่งออก (ราคาขายภายในประเทศ)	มี	ทะเบียน	บาท/ก.ก	รายปี	จังหวัด	สนง.เศรษฐกิจการเกษตร(สศก)/สนง.เกษตรและสหกรณ์จังหวัดระนอง
			ข้อมูลราคาส่งออก (ราคาส่งออก)	มี	ทะเบียน	บาท/ก.ก	รายปี	จังหวัด	สนง.เศรษฐกิจการเกษตร(สศก)/สนง.เกษตรและสหกรณ์จังหวัดระนอง
			จำนวนบทวิเคราะห์ความต้องการของผู้บริโภค	มี	ทะเบียน	บทความ	รายปี	จังหวัด	สนง.เศรษฐกิจการเกษตร(สศก)/สนง.เกษตรและสหกรณ์จังหวัดระนอง
		การวิเคราะห์คู่แข่ง (ผู้ปลูกทุเรียนในพื้นที่อื่นๆ)	จำนวนบทความ / บทวิเคราะห์ของผู้ปลูกทุเรียนในพื้นที่อื่นๆ	มี	ทะเบียน	บทความ	รายปี	จังหวัด	สนง.เศรษฐกิจการเกษตร(สศก)/สนง.เกษตรและสหกรณ์จังหวัดระนอง
	การวางแผนการผลิต (Crops Planning) โดยกำหนดพื้นที่เพาะปลูกและเป้าหมายการผลิต	แผนการผลิต (Crop planning) ที่ได้รับความเห็นชอบจากเกษตรกรและผู้มีส่วนเกี่ยวข้อง	จำนวนพื้นที่เพาะปลูก	มี	ทะเบียน	ไร่	รายปี	อำเภอ, จังหวัด	สนง.เกษตรจังหวัดระนอง
			- อำเภอเมืองระนอง	มี	ทะเบียน	ไร่	รายปี	อำเภอ	
			- อำเภอละอุ่น	มี	ทะเบียน	ไร่	รายปี	อำเภอ	
			- อำเภอกะเปอร์	มี	ทะเบียน	ไร่	รายปี	อำเภอ	
			- อำเภอกระบุรี	มี	ทะเบียน	ไร่	รายปี	อำเภอ	
			- อำเภอสุขสำราญ	มี	ทะเบียน	ไร่	รายปี	อำเภอ	
			จำนวนพื้นที่ให้ผลผลิต (ไร่)	มี	ทะเบียน	ไร่	รายปี	อำเภอ, จังหวัด	สนง.เกษตรจังหวัดระนอง
			- อำเภอเมืองระนอง	มี	ทะเบียน	ไร่	รายปี	อำเภอ	
			- อำเภอละอุ่น	มี	ทะเบียน	ไร่	รายปี	อำเภอ	
			- อำเภอกะเปอร์	มี	ทะเบียน	ไร่	รายปี	อำเภอ	
			- อำเภอกระบุรี	มี	ทะเบียน	ไร่	รายปี	อำเภอ	
			- อำเภอสุขสำราญ	มี	ทะเบียน	ไร่	รายปี	อำเภอ	
	การวางแผนการผลิต (Crops Planning) โดยกำหนดพื้นที่เพาะปลูกและเป้าหมายการผลิต	แผนการผลิต (Crop planning) ที่ได้รับความเห็นชอบจากเกษตรกรและผู้มีส่วนเกี่ยวข้อง	ประมาณการผลิตทางการเกษตรตลอดทั้งปี	มี	ทะเบียน	ตัน	รายปี	จังหวัด	สนง.เกษตรจังหวัดระนอง
			ประมาณการแนวโน้มราคาของผลผลิต	มี	ทะเบียน	บาท/กิโลกรัม	รายปี	จังหวัด	สนง.เกษตรจังหวัดระนอง

ยุทธศาสตร์ที่ 2 ส่งเสริมภาคการเกษตรแบบครบวงจร	เป้าประสงค์เชิงยุทธศาสตร์	ตัวชี้วัด	รายการสถิติ	มี/ไม่มีฐานข้อมูล	วิธีการเก็บรวบรวมข้อมูล	หน่วยวัด	ความถี่ในการจัดเก็บข้อมูล	ระดับการนำเสนอ	หน่วยงานผู้รับผิดชอบ
ยุทธศาสตร์ที่ 2 ทุเรียน (ยุทธศาสตร์จังหวัด)	การสร้างองค์ความรู้และขีดความสามารถให้เกษตรกรในด้านเทคโนโลยีการเกษตร	ร้อยละของเกษตรกรได้รับการส่งเสริมและพัฒนาศักยภาพ	ร้อยละของเกษตรกรได้รับการส่งเสริมและพัฒนาศักยภาพ	มี	ทะเบียน	ร้อยละ	รายปี	จังหวัด	สนง.เกษตรจังหวัดระนอง
			จำนวนเกษตรกรที่ผ่านการอบรมการให้ความรู้	มี	ทะเบียน	ราย	รายปี	จังหวัด	สนง.เกษตรจังหวัดระนอง
			จำนวนของการอบรมเกษตรกรในพื้นที่	มี	ทะเบียน	ครั้ง	รายปี	จังหวัด	สนง.เกษตรจังหวัดระนอง
	การเข้าถึงแหล่งเงินทุนของเกษตรกร	จำนวนสถาบันการเงินที่เป็นแหล่งทุนให้เกษตรกรกู้ยืมได้	จำนวนสถาบันการเงินที่เป็นแหล่งทุนให้เกษตรกรกู้ยืม	มี	ทะเบียน	แห่ง	รายปี	จังหวัด	สนง.เกษตรจังหวัดระนอง
	การผลิตที่ดีและเหมาะสม	จำนวนหลักเกณฑ์มาตรฐานและระบบการรับรองที่จังหวัดจัดทำเสร็จ	จำนวนหลักเกณฑ์มาตรฐานและระบบ(ขั้นตอน) ที่จังหวัดจัดทำเสร็จ	มี	ทะเบียน	ขั้นตอน	รายปี	จังหวัด	สนง.เกษตรจังหวัดระนอง
		จำนวนผู้ปลูกทุเรียนที่ผ่านเกณฑ์รับรองตามหลักการปฏิบัติทางการเกษตรที่ดี (GAP)	จำนวนผู้ปลูกทุเรียนที่ผ่านเกณฑ์รับรองตามหลักการปฏิบัติทางการเกษตรที่ดี (GAP)	มี	ทะเบียน	ราย	รายปี	จังหวัด	สนง.เกษตรจังหวัดระนอง
	การเพิ่มผลผลิตภาพ	ผลผลิตทุเรียนที่ผลิตได้ในจังหวัด	ปริมาณผลผลิตทุเรียนที่ผลิตได้ในจังหวัด	มี	ทะเบียน	ตัน	รายปี	อำเภอ, จังหวัด	สนง.เกษตรจังหวัดระนอง
			- อำเภอเมืองระนอง	มี	ทะเบียน	ตัน	รายปี	อำเภอ	
			- อำเภอละอุ่น	มี	ทะเบียน	ตัน	รายปี	อำเภอ	
			- อำเภอกะเปอร์	มี	ทะเบียน	ตัน	รายปี	อำเภอ	
			- อำเภอกระบุรี	มี	ทะเบียน	ตัน	รายปี	อำเภอ	
			- อำเภอสุขสำราญ	มี	ทะเบียน	ตัน	รายปี	อำเภอ	
		ผลผลิตทุเรียนต่อไร่	ปริมาณผลผลิตทุเรียนต่อไร่	มี	ทะเบียน	กิโลกรัม	รายปี	อำเภอ	สนง.เกษตรจังหวัดระนอง
	ส่งเสริมการทำเกษตรกรรมอินทรีย์	จำนวนเกษตรกรที่ใช้สารอินทรีย์ลดการใช้สารเคมีทางการเกษตร/เกษตรอินทรีย์	จำนวนการใช้ปุ๋ยเคมีของเกษตรกรเฉลี่ยต่อไร่	มี	ทะเบียน	บาท/ไร่	รายปี	จังหวัด	สนง.เกษตรและสหกรณ์จังหวัดระนอง
			สัดส่วนเกษตรกรที่มีการใช้ปุ๋ยอินทรีย์	มี	ทะเบียน	ร้อยละ	รายปี	จังหวัด	สนง.เกษตรและสหกรณ์จังหวัดระนอง
			ปริมาณการใช้ปุ๋ยอินทรีย์เฉลี่ยต่อไร่(บาท/ไร่)	มี	ทะเบียน	บาท/ไร่	รายปี	จังหวัด	สนง.เกษตรและสหกรณ์จังหวัดระนอง
ยุทธศาสตร์ที่ 2 ปาล์มน้ำมัน (ยุทธศาสตร์จังหวัด)	การจัดการข้อมูลการตลาด (Market Intelligence)	การรวบรวมข้อมูลเพื่อใช้วิเคราะห์	ข้อมูลราคาลาด	มี	ทะเบียน	บาท	รายปี	จังหวัด	สนง.เกษตรจังหวัด
	การวางแผนการผลิต (crop planing)	การวางแผนการผลิต (crop planing)	ประมาณการผลิตทางการเกษตรตลอดทั้งปี	มี	ทะเบียน	ตัน	รายปี	จังหวัด	สนง.เกษตรจังหวัด
			ประมาณการราคาของผลผลิต	มี	ทะเบียน	บาท	รายปี	จังหวัด	สนง.เกษตรจังหวัด
	การพัฒนาคุณภาพปัจจัยการผลิต	พันธุ์ปาล์มน้ำมัน	พันธุ์ปาล์มน้ำมันที่เหมาะสมในจังหวัด	มี	ทะเบียน	พันธุ์	รายปี	จังหวัด	สนง.เกษตรจังหวัด
		พื้นที่เพาะปลูกปาล์มน้ำมัน	จำนวนพื้นที่ปลูกปาล์มน้ำมัน ในแต่ละปี	มี	ทะเบียน	ไร่	รายปี	จังหวัด	สนง.เกษตรจังหวัด

ยุทธศาสตร์ที่ 2 ส่งเสริมภาคการเกษตรแบบครบวงจร	เป้าประสงค์เชิงยุทธศาสตร์	ตัวชี้วัด	รายการสถิติ	มี/ไม่มีฐานข้อมูล	วิธีการเก็บรวบรวมข้อมูล	หน่วยวัด	ความถี่ในการจัดเก็บข้อมูล	ระดับการนำเสนอ	หน่วยงานผู้รับผิดชอบ
ยุทธศาสตร์ที่ 2 ปาล์มน้ำมัน (ยุทธศาสตร์จังหวัด)	การสร้างองค์ความรู้และขีดความสามารถให้เกษตรกร และสถาบันด้านการเกษตร	เกษตรกรและสมาชิกสหกรณ์ได้รับการส่งเสริมและพัฒนาศักยภาพ	จำนวนเกษตรกรที่ผ่านการอบรมการให้ความรู้เกี่ยวกับการปลูกปาล์มน้ำมัน	มี	ทะเบียน	ราย	รายปี	จังหวัด	สนง.เกษตรจังหวัด
			จำนวน ครั้ง/เรื่อง ของการอบรมเกษตรกรในพื้นที่	มี	ทะเบียน	ครั้ง	รายปี	จังหวัด	สนง.เกษตรจังหวัด
	การพัฒนาเครือข่ายสหกรณ์เกษตรกรและวิสาหกิจชุมชน	จำนวนสหกรณ์และกลุ่มวิสาหกิจผู้ปลูกปาล์มของกลุ่มจังหวัด	จำนวนสหกรณ์ผู้ปลูกปาล์มน้ำมันในกลุ่มจังหวัด	มี	ทะเบียน	แห่ง	รายปี	จังหวัด	สนง.สหกรณ์จังหวัด
			จำนวนกลุ่มวิสาหกิจผู้ปลูกปาล์มน้ำมันของกลุ่มจังหวัด	มี	ทะเบียน	กลุ่ม	รายปี	จังหวัด	สนง.เกษตร /สนง.สหกรณ์จังหวัด
		จำนวนสมาชิกสหกรณ์และกลุ่มวิสาหกิจผู้ปลูกปาล์ม น้ำมันของกลุ่มจังหวัด	จำนวนสมาชิกสหกรณ์	มี	ทะเบียน	ราย	รายปี	จังหวัด	สนง.สหกรณ์จังหวัด
			จำนวนสมาชิกกลุ่มวิสาหกิจ	มี	ทะเบียน	ราย	รายปี	จังหวัด	สนง.เกษตร /สนง.สหกรณ์จังหวัด
	ส่งเสริมการจัดหาแหล่งเงินทุนช่วยเหลือเกษตรกร หรือผู้ประกอบการ	ประเภทสินเชื่อและแหล่งเงินกู้ของครัวเรือนเกษตรกร	จำนวนสินเชื่อและแหล่งเงินกู้ของครัวเรือนเกษตรกร จำแนกตามประเภทสินเชื่อ	มี	ทะเบียน	แห่ง	รายปี	จังหวัด	สนง.เกษตรจังหวัด /สนง.เกษตรและสหกรณ์จังหวัด /ธกส.
		จำนวนเกษตรกรที่มีการขึ้นทะเบียนขอรับการช่วยเหลือค่าปัจจัยการผลิต	จำนวนเกษตรกรที่ขึ้นทะเบียนขอทุนสงเคราะห์การทำสวนปาล์ม	มี	ทะเบียน	ราย	รายปี	จังหวัด	การยางแห่งประเทศไทยจังหวัด / สนง.เกษตรและสหกรณ์จังหวัด
	การเก็บเกี่ยวผลผลิต	ผลผลิตปาล์มน้ำมันของกลุ่มจังหวัด	พื้นที่เก็บเกี่ยว ในจังหวัด	มี	ทะเบียน	ไร่	รายปี	จังหวัด	สนง.เกษตรจังหวัด
			จำนวนผลผลิตปาล์มน้ำมัน ในจังหวัด	มี	ทะเบียน	ตัน	รายปี	จังหวัด	สนง.เกษตรจังหวัด
			จำนวนผลผลิตปาล์มน้ำมันเฉลี่ยต่อไร่	มี	ทะเบียน	ตัน/ไร่	รายปี	จังหวัด	สนง.เกษตรจังหวัด
		ความสามารถในการเก็บเกี่ยวผลผลิตปาล์มน้ำมัน ของกลุ่มจังหวัด	จำนวนลานเท ในจังหวัด	มี	ทะเบียน	แห่ง	รายปี	จังหวัด	สนง.เกษตรและสหกรณ์จังหวัด
			จำนวนโรงสกัด ในจังหวัด	มี	ทะเบียน	แห่ง	รายปี	จังหวัด	อุตสาหกรรมจังหวัด/เกษตรและสหกรณ์จังหวัด
	แนวทางการรับมือกับภัยพิบัติ	จำนวนสถานีเตือนภัยล่วงหน้าท่วม-ดินถล่ม ในเขตพื้นที่ลาดชันและพื้นที่ราบเชิงเขา จำแนกตามจังหวัดและลุ่มน้ำ	รายละเอียดข้อมูลของสถานีเตือนภัยทางธรรมชาติ	มี	ทะเบียน	แห่ง	รายปี	จังหวัด	สนง.ป้องกันและบรรเทาสาธารณภัยจังหวัด
	การจัดการแรงงาน	ปริมาณแรงงานในสวนปาล์ม	จำนวนแรงงานเฉลี่ยของสวนปาล์มต่อไร่	มี	ทะเบียน	ไร่/คน	รายปี	จังหวัด	สนง.เกษตรและสหกรณ์จังหวัด
		อัตราค่าจ้างเฉลี่ยของเกษตรกร และแรงงานในสวนปาล์ม	ค่าจ้างแรงงานเฉลี่ย	มี	ทะเบียน	บาท	รายปี	จังหวัด	สนง.เกษตรและสหกรณ์จังหวัด

ยุทธศาสตร์ที่ 2 ส่งเสริมภาคการเกษตรแบบครบวงจร	เป้าประสงค์เชิงยุทธศาสตร์	ตัวชี้วัด	รายการสถิติ	มี/ไม่มีฐานข้อมูล	วิธีการเก็บรวบรวมข้อมูล	หน่วยวัด	ความถี่ในการจัดเก็บข้อมูล	ระดับการนำเสนอ	หน่วยงานผู้รับผิดชอบ
ยุทธศาสตร์ที่ 2 ปาล์มน้ำมัน (ยุทธศาสตร์จังหวัด)	กระบวนการการแปรรูปวัตถุดิบ	การเพิ่มมูลค่าโดยการแปรรูป	ปริมาณของวัตถุดิบสามารถนำมาแปรรูปได้ในพื้นที่	มี	ทะเบียน	ตัน	รายปี	จังหวัด	อุตสาหกรรมจังหวัด
			สัดส่วนของปริมาณวัตถุดิบที่นำมาผลิตเป็นพลังงานทดแทน	มี	ทะเบียน	เปอร์เซ็นต์	รายปี	จังหวัด	อุตสาหกรรมจังหวัด
			สัดส่วนของปริมาณที่สามารถนำมาแปรรูปอื่นๆได้ นอกจากพลังงานในจังหวัด	มี	ทะเบียน	เปอร์เซ็นต์	รายปี	จังหวัด	อุตสาหกรรมจังหวัด
		ประสิทธิภาพในการสกัดน้ำมันปาล์ม	จำนวนโรงงานที่มีประสิทธิภาพในการสกัดน้ำมันปาล์มที่ผ่านการรับรองมาตรฐาน GMP	มี	ทะเบียน	แห่ง	รายปี	จังหวัด	อุตสาหกรรมจังหวัด
	ส่งเสริมการผลิต แบบไร้ของเสีย และใช้ประโยชน์จากกากของเสีย	การลดของเสีย และการนำของเสียมาใช้ประโยชน์	ปริมาณของเสียที่สามารถนำมาใช้ประโยชน์ได้	มี	ทะเบียน	ตัน	รายปี	จังหวัด	พลังงานจังหวัด
			- ทลายปาล์ม	มี	ทะเบียน	ตัน	รายปี	จังหวัด	
			- เส้นใย	มี	ทะเบียน	ตัน	รายปี	จังหวัด	
			- กะลาปาล์ม	มี	ทะเบียน	ตัน	รายปี	จังหวัด	
			- ก้านปาล์ม	มี	ทะเบียน	ตัน	รายปี	จังหวัด	
			ปริมาณของเสียที่เกิดจากการแปรรูป อาทิ กาก ใย เป็นต้น	มี	ทะเบียน	ตัน	รายปี	จังหวัด	อุตสาหกรรม
	ผลกระทบต่อสิ่งแวดล้อมที่เกิดจากการแปรรูป	จำนวนข้อร้องเรียนด้านสิ่งแวดล้อมที่เกิดจากการแปรรูป	จำนวนข้อร้องเรียนด้านสิ่งแวดล้อมต่อโรงงานแปรรูป	มี	ทะเบียน	ครั้ง	รายปี	จังหวัด	อุตสาหกรรม
		ผลกระทบต่อสิ่งแวดล้อมที่เกิดจากการแปรรูป	ปริมาณน้ำเสียจากการแปรรูป	มี	ทะเบียน	ลิตร	รายปี	จังหวัด	อุตสาหกรรม
			ปริมาณหมอกควันที่เกิดขึ้นจากการแปรรูป	มี	ทะเบียน	ไมโครกรัม	รายปี	จังหวัด	อุตสาหกรรม
			สัดส่วนเศษวัสดุที่เกิดขึ้นจากการแปรรูป	มี	ทะเบียน	ร้อยละ	รายปี	จังหวัด	อุตสาหกรรม
	พัฒนามาตรฐานลานเท	ข้อมูลการซื้อขายในลานเท	จำนวนเกษตรกรที่เข้าร่วม ต่อลานเท	มี	ทะเบียน	ราย	รายปี	จังหวัด	การค้าภายในจังหวัด
			ข้อมูลราคาการซื้อขายเฉลี่ยของปาล์มน้ำมัน	มี	ทะเบียน	บาท	รายปี	จังหวัด	สนง.พาณิชย์จังหวัด
	การหาหลักประกันเพื่อเกษตรกร	ความสำเร็จของการประกันราคา	ระดับราคาที่ประกัน	มี	ทะเบียน	บาท	รายปี	จังหวัด	การค้าภายในจังหวัด
			จำนวนเกษตรกรที่ขึ้นทะเบียนผู้ปลูกปาล์มน้ำมัน	มี	ทะเบียน	ราย	รายปี	จังหวัด	สนง.เกษตรจังหวัด
			จำนวนเกษตรกรที่ผ่านเงื่อนไขโครงการประกันราคา	มี	ทะเบียน	ราย	รายปี	จังหวัด	สนง.เกษตรจังหวัด
ยุทธศาสตร์ที่ 2 ข้าว (ชุดข้อมูลกลาง)	พัฒนาปัจจัยการผลิต	ชนิดพันธุ์ข้าวที่มีความเหมาะสมในการเพาะปลูก	ชนิดพันธุ์ข้าวที่เกษตรกรนิยมปลูก	มี	ทะเบียน	ชนิดพันธุ์	รายปี	จังหวัด	สนง.เกษตรและสหกรณ์จังหวัด
		จำนวนพื้นที่บริหารจัดการน้ำในเขตชลประทานและแหล่งน้ำสาธารณะ	พื้นที่ที่ได้รับน้ำจากแหล่งน้ำชลประทาน	มี	ทะเบียน	ไร่	รายปี	จังหวัด	โครงการชลประทานจังหวัด
			พื้นที่ปลูกข้าวที่ได้รับน้ำจากแหล่งน้ำชลประทาน	ไม่มี	ทะเบียน	ไร่	รายปี	จังหวัด	โครงการชลประทานจังหวัด
			พื้นที่ปลูกข้าวที่ใช้น้ำจากแหล่งน้ำนอกเขตชลประทาน	มี	ทะเบียน	ไร่	รายปี	จังหวัด	โครงการชลประทานจังหวัด
			จำนวนแหล่งน้ำสาธารณะ จำแนกตามประเภท	มี	ทะเบียน	แห่ง	รายปี	จังหวัด	โครงการชลประทานจังหวัด

ยุทธศาสตร์ที่ 2 ส่งเสริมภาคการเกษตรแบบครบวงจร	เป้าประสงค์เชิงยุทธศาสตร์	ตัวชี้วัด	รายการสถิติ	มี/ไม่มีฐานข้อมูล	วิธีการเก็บรวบรวมข้อมูล	หน่วยวัด	ความถี่ในการจัดเก็บข้อมูล	ระดับการนำเสนอ	หน่วยงานผู้รับผิดชอบ
ยุทธศาสตร์ที่ 2 ข้าว (ชุดข้อมูลกลาง)	สนับสนุนเกษตรกรในระบบการผลิตข้าวได้มาตรฐานอย่างต่อเนื่อง	จำนวนเกษตรกรที่ปลูกข้าว	จำนวนเกษตรกรที่ปลูกข้าวทุกชนิด	มี	ทะเบียน	ครัวเรือน	รายปี	จังหวัด	สนง.เกษตรจังหวัด/เกษตรและสหกรณ์จังหวัด
		จำนวนเนื้อที่เพาะปลูกข้าว เนื้อที่เก็บเกี่ยวและเนื้อที่เสียหาย	เนื้อที่เพาะปลูกข้าว และเนื้อที่เสียหาย	มี	ทะเบียน	ไร่	รายปี	จังหวัด	สนง.เกษตรจังหวัด
		จำนวนผลผลิตข้าว	จำนวนผลผลิตข้าวรายปีเพาะปลูก	มี	ทะเบียน	ตัน	รายปี	จังหวัด	สนง.เกษตรจังหวัด
			ผลผลิตข้าวเฉลี่ยต่อไร่	มี	ทะเบียน	กิโลกรัม	รายปี	จังหวัด	สนง.เกษตรจังหวัด
		มูลค่าราคาข้าวของจังหวัดที่เพิ่มขึ้น	ราคาข้าวเปลือกจำแนกตามประเภทข้าวต่อกิโลกรัม	ไม่มี	ทะเบียน	บาท	รายปี	จังหวัด	สนง.พาณิชย์จังหวัด
		ต้นทุนการผลิตข้าวของจังหวัดที่ลดลง	ต้นทุนในการเพาะปลูกข้าวเฉลี่ยต่อไร่	มี	ทะเบียน	บาท	รายปี	จังหวัด	สนง.เกษตรจังหวัด
		จำนวนพื้นที่ปลูกข้าวที่เข้าร่วมโครงการปลูกข้าวหอมมะลิปลอดภัยของจังหวัด ได้รับการรับรองคุณภาพตามมาตรฐาน	เกษตรกรที่ได้รับความรู้เกี่ยวกับการผลิตข้าวตามมาตรฐาน GAP	ไม่มี	ทะเบียน	ราย	รายปี	จังหวัด	สนง.เกษตรจังหวัด
			พื้นที่ปลูกข้าวที่ได้รับการรับรองคุณภาพข้าวตามมาตรฐาน GAP	ไม่มี	ทะเบียน	ไร่	รายปี	จังหวัด	สนง.เกษตรจังหวัด
			ผลผลิตข้าวเปลือกที่ผ่านเกณฑ์มาตรฐาน GAP	ไม่มี	ทะเบียน	ตัน	รายปี	จังหวัด	สนง.เกษตรจังหวัด
			ปริมาณการใช้ปุ๋ยเคมีในการปลูกข้าวเฉลี่ยต่อไร่	มี	ทะเบียน	กิโลกรัม	รายปี	จังหวัด	สนง.เกษตรจังหวัด
	เกษตรกรมีแผนการผลิต และแผนการเก็บเกี่ยวที่เหมาะสม (Crop Zoning and planning)	จำนวนเกษตรกรที่ได้รับการส่งเสริมให้สามารถจัดทำแผนการผลิต และแผนการเก็บเกี่ยวที่เหมาะสม (Crop Zoning and planning)	เกษตรกรผู้ปลูกข้าวที่เป็นสมาชิกเกษตรกรแปลงใหญ่	ไม่มี	ทะเบียน	ราย	รายปี	จังหวัด	สนง.เกษตรจังหวัด
			พื้นที่ปลูกข้าวเกษตรกรแปลงใหญ่	ไม่มี	ทะเบียน	ไร่	รายปี	จังหวัด	สนง.เกษตรจังหวัด
		ส่งเสริมการรวมกลุ่มสหกรณ์การเกษตร กลุ่มเกษตรกร กลุ่มวิสาหกิจชุมชนผู้ปลูกข้าวปลอดภัยของจังหวัดที่เพิ่มขึ้น	จำนวนสหกรณ์การเกษตร	มี	ทะเบียน	แห่ง	รายปี	จังหวัด	สนง.สหกรณ์จังหวัด
			จำนวนกลุ่มวิสาหกิจชุมชนผู้ปลูกข้าว	ไม่มี	ทะเบียน	กลุ่ม	รายปี	จังหวัด	สนง.เกษตรจังหวัด
			จำนวนเกษตรกรผู้ปลูกข้าวที่เป็นสมาชิกสหกรณ์	มี	ทะเบียน	ราย	รายปี	จังหวัด	สนง.สหกรณ์จังหวัด
	ด้านการบริหารจัดการธุรกิจการเกษตรตามเศรษฐกิจพอเพียง	จำนวนกลุ่มวิสาหกิจชุมชนผู้ปลูกข้าว		ไม่มี	ทะเบียน	ราย	รายปี	จังหวัด	สนง.เกษตรจังหวัด

ยุทธศาสตร์ที่ 2 ส่งเสริมภาคการเกษตรแบบครบวงจร	เป้าประสงค์เชิงยุทธศาสตร์	ตัวชี้วัด	รายการสถิติ	มี/ไม่มีฐานข้อมูล	วิธีการเก็บรวบรวมข้อมูล	หน่วยวัด	ความถี่ในการจัดเก็บข้อมูล	ระดับการนำเสนอ	หน่วยงานผู้รับผิดชอบ
ยุทธศาสตร์ที่ 2 ข้าว (ชุดข้อมูลกลาง)	มีเครือข่ายสถาบันการเงิน/กองทุนเพื่อช่วยเหลือด้านการเงินให้แก่เกษตรกรที่ปลูกข้าวปลอดภัย	ร้อยละของเกษตรกรผู้ปลูกข้าวปลอดภัยที่ได้รับการสนับสนุนการด้านต้นทุนการผลิตและการเงิน เมื่อเทียบกับเกษตรกรผู้ปลูกข้าวทั้งหมด	จำนวนเกษตรกรผู้ปลูกข้าวที่กู้เงินจากสถาบันการเงิน/กองทุน	ไม่มี	ทะเบียน	ราย	รายปี	จังหวัด	ธนาคารเพื่อการเกษตรและสหกรณ์การเกษตร
	โรงสีชุมชน โรงสีสหกรณ์มีจำนวนเพียงพอและได้รับการเตรียมความพร้อมเข้าสู่มาตรฐานสำหรับการสีข้าวปลอดภัย	จำนวนโรงสีชุมชน โรงสีสหกรณ์ ที่ได้รับการส่งเสริมและพัฒนาให้มีความพร้อมเข้ามาตรฐาน GMP	จำนวนโรงสีชุมชน โรงสีสหกรณ์ และโรงสีเอกชน	ไม่มี	ทะเบียน	แห่ง	รายปี	จังหวัด	สนง.อุตสาหกรรมจังหวัด
			พื้นที่ลานตากข้าวเปลือกของชุมชนและสหกรณ์	ไม่มี	ทะเบียน	ตารางเมตร	รายปี	จังหวัด	สนง.เกษตรจังหวัด
	การแปรรูปสินค้าให้มีมูลค่าเพิ่มขึ้น (Value Creation)	การแปรรูปสินค้าให้มีมูลค่าเพิ่มขึ้น (Value Creation) ให้กับข้าวและผลิตภัณฑ์ข้าว	ผลิตภัณฑ์ที่แปรรูปจากข้าว/ผลิตภัณฑ์ที่เกี่ยวข้อง	ไม่มี	ทะเบียน	ชนิด	รายปี	จังหวัด	สนง.พัฒนาชุมชน
	ส่งเสริมศูนย์รวบรวมและกระจายสินค้าข้าวปลอดภัยในระดับจังหวัดและระดับกลุ่มจังหวัด	จำนวนยุ้งฉาง หรือโกดัง หรือสถานที่เก็บรวบรวมสินค้า (Warehouse) ที่ได้มาตรฐานข้าวปลอดภัย	ครัวเรือนที่มียุ้งฉางเก็บรักษาข้าวเปลือก	ไม่มี	ทะเบียน	ครัวเรือน	รายปี	จังหวัด	ธนาคารเพื่อการเกษตรและสหกรณ์การเกษตร
		จำนวนศูนย์รวบรวมและกระจายข้าวปลอดภัยในระดับจังหวัด	โกดัง หรือสถานที่เก็บรักษาข้าวเปลือกที่ได้มาตรฐาน	ไม่มี	ทะเบียน	แห่ง	รายปี	จังหวัด	สนง.พาณิชย์จังหวัด
	มีระบบตลาดกลางสินค้าข้าว	ปริมาณข้าวที่มีการซื้อขายผ่านตลาดกลางสินค้าข้าวเพิ่มขึ้น	ปริมาณข้าวที่มีการขายผ่านตลาดกลางของจังหวัด	ไม่มี	ทะเบียน	ตัน	รายปี	จังหวัด	สนง.พาณิชย์จังหวัด

ยุทธศาสตร์ที่ 2 ส่งเสริมภาคการเกษตรแบบครบวงจร	เป้าประสงค์เชิงยุทธศาสตร์	ตัวชี้วัด	รายการสถิติ	มี/ไม่มีฐานข้อมูล	วิธีการเก็บรวบรวมข้อมูล	หน่วยวัด	ความถี่ในการจัดเก็บข้อมูล	ระดับการนำเสนอ	หน่วยงานผู้รับผิดชอบ
ยุทธศาสตร์ที่ 2 ข้าว (ชุดข้อมูลกลาง)	มีรูปแบบและตราสัญลักษณ์บรรจุภัณฑ์ข้าวและผลิตภัณฑ์จากข้าวที่ดึงดูดน่าสนใจ ใช้งานและเป็นเอกลักษณ์ของจังหวัด	จำนวนรูปแบบบรรจุภัณฑ์และตราสัญลักษณ์ที่จังหวัดให้การรับรองและมีการขอแจ้งจดทรัพย์สินทางปัญญา	บรรจุภัณฑ์/ตราสัญลักษณ์ที่จังหวัดให้การรับรอง	มี	ทะเบียน	แบบ	รายปี	จังหวัด	สนง.อุตสาหกรรมจังหวัด

ยุทธศาสตร์ที่ 3 เสริมสร้างความมั่นคงปลอดภัยและยกระดับคุณภาพชีวิตของประชาชน	เป้าประสงค์เชิงยุทธศาสตร์	ตัวชี้วัด	รายการสถิติ	มี/ไม่มีฐานข้อมูล	วิธีการเก็บรวบรวมข้อมูล	หน่วยวัด	ความถี่ในการจัดเก็บข้อมูล	ระดับการนำเสนอ	หน่วยงานผู้รับผิดชอบ
ยุทธศาสตร์ที่ 3 ยาเสพติด (ยุทธศาสตร์จังหวัด)	การสกัดกั้นการนำเข้ายาเสพติดตามแนวชายแดน	จำนวนด่านตรวจยาเสพติดบริเวณพรมแดนประเทศเพื่อนบ้าน	จำนวนด่านตรวจยาเสพติดบริเวณพรมแดนประเทศเพื่อนบ้าน	มี	ทะเบียน	ด่าน	รายปี	อำเภอ	สนง.ศอ.ปส.จ.ระนอง
			- อำเภอเมือง	มี	ทะเบียน	ด่าน	รายปี	อำเภอ	
			- อำเภอละอุ่น	มี	ทะเบียน	ด่าน	รายปี	อำเภอ	
			- อำเภอกะเปอร์	มี	ทะเบียน	ด่าน	รายปี	อำเภอ	
			- อำเภอกระบุรี	มี	ทะเบียน	ด่าน	รายปี	อำเภอ	
			- อำเภอสุขสำราญ	มี	ทะเบียน	ด่าน	รายปี	อำเภอ	
	จำนวนครั้งของกิจกรรมความร่วมมือในการป้องกันการค้าลักลอบขนยาเสพติด	จำนวนครั้งของกิจกรรมความร่วมมือในการป้องกันการค้าลักลอบขนยาเสพติด	จำนวนครั้งของกิจกรรมความร่วมมือในการป้องกันการค้าลักลอบขนยาเสพติด	มี	ทะเบียน	ครั้ง	รายปี	จังหวัด	สนง.ศอ.ปส.จ.ระนอง
	การเสริมสร้างการมีส่วนร่วมของชุมชนประชาสังคม	จำนวนการจัดกิจกรรมหรือโครงการสร้างการมีส่วนร่วมป้องกันยาเสพติดในชุมชน	จำนวนการจัดกิจกรรมการมีส่วนร่วมป้องกันยาเสพติดในชุมชน	มี	ทะเบียน	ครั้ง	รายปี	จังหวัด	สนง.ศอ.ปส.จ.ระนอง
		จำนวนผู้เข้าร่วมกิจกรรมในชุมชน	จำนวนผู้เข้าร่วมกิจกรรมในชุมชน	มี	ทะเบียน	คน	รายปี	จังหวัด	สนง.ศอ.ปส.จ.ระนอง
		จำนวนครั้งของประชาชนที่แจ้งข้อเบาะแสยาเสพติดใน	จำนวนครั้งของประชาชนแจ้งเบาะแสยาเสพติดในชุมชน	มี	ทะเบียน	ครั้ง	รายปี	จังหวัด	สนง.ศอ.ปส.จ.ระนอง
	ส่งเสริมกิจกรรมการให้ความรู้ และสร้างจิตสำนึกเรื่องยาเสพติดในโรงเรียน	จำนวนกิจกรรมในการให้ความรู้ และสร้างจิตสำนึกเรื่องยาเสพติดตามสถานศึกษา	จำนวนครั้งของกิจกรรมให้ความรู้เรื่องจิตสำนึกยาเสพติดในสถานศึกษา	มี	ทะเบียน	ครั้ง	รายปี	จังหวัด	สนง.ศอ.ปส.จ.ระนอง
		จำนวนผู้เข้าร่วมกิจกรรม	จำนวนผู้เข้าร่วมกิจกรรม	มี	ทะเบียน	ราย	รายปี	จังหวัด	สนง.ศอ.ปส.จ.ระนอง
		สัดส่วนของนักเรียนผู้ปกครอง และเจ้าหน้าที่ของโรงเรียน ที่เข้าร่วมกิจกรรม	จำนวนสัดส่วนนักเรียนที่เข้าร่วมกิจกรรมเข้าใจเรื่องยาเสพติด	มี	ทะเบียน	ร้อยละ	รายปี	จังหวัด	สนง.ศอ.ปส.จ.ระนอง
		การตระหนักและเข้าใจในเรื่องของยาเสพติด	จำนวนสัดส่วนผู้ปกครองที่เข้าร่วมกิจกรรมเรื่องยาเสพติด	มี	ทะเบียน	ร้อยละ	รายปี	จังหวัด	สนง.ศอ.ปส.จ.ระนอง
			จำนวนสัดส่วนของเจ้าหน้าที่ของโรงเรียนที่เข้าใจเรื่องยาเสพติด	มี	ทะเบียน	ร้อยละ	รายปี	จังหวัด	สนง.ศอ.ปส.จ.ระนอง
	การสร้างความรู้ความตระหนักให้กับผู้ประกอบการ และชุมชน	จำนวนกิจกรรมในการสร้างการรับรู้ตามองค์กร หน่วยงาน หรือสถานที่ชุมชน	จำนวนกิจกรรมสร้างความรู้ตามองค์กร หน่วยงาน	มี	ทะเบียน	ครั้ง	รายปี	จังหวัด	สนง.ศอ.ปส.จ.ระนอง
		จำนวนหน่วยงานที่มีการตื่นตัวในเรื่องของยาเสพติด	จำนวนหน่วยงานภาครัฐและเอกชนที่ให้ความช่วยเหลือ หรือมีส่วนร่วมในกิจกรรม	มี	ทะเบียน	ราย	รายปี	จังหวัด	สนง.คุมประพฤติจังหวัดระนอง
			จำนวนตัวแทนจากองค์กร และหน่วยงานที่เข้าร่วม	มี	ทะเบียน	ราย	รายปี	จังหวัด	สนง.คุมประพฤติจังหวัดระนอง

ยุทธศาสตร์ที่ 3 เสริมสร้างความมั่นคง ปลอดภัยและยกระดับคุณภาพชีวิตของประชาชน	เป้าประสงค์เชิง ยุทธศาสตร์	ตัวชี้วัด	รายการสถิติ	มี/ไม่มี ฐานข้อมูล	วิธีการเก็บ รวบรวมข้อมูล	หน่วยวัด	ความถี่ในการ จัดเก็บข้อมูล	ระดับการ นำเสนอ	หน่วยงานผู้รับผิดชอบ
ยุทธศาสตร์ที่ 3 ยาเสพติด (ยุทธศาสตร์จังหวัด)	การสร้างความปลอดภัยให้กับ ผู้ประกอบการ และ ชุมชน	จำนวนโรงงานสีขาว ที่ได้รับรองปลอดภัยเสพติด	จำนวนโรงงานสีขาวที่ได้รับรองปลอดภัยเสพติด	มี	ทะเบียน	แห่ง	รายปี	จังหวัด	สนง.ศอ.ปส.จ.ระนอง
	การพัฒนาเยาวชนให้ เป็นผู้นำต้นแบบใน สังคม	จำนวนกิจกรรมในการพัฒนา เยาวชนต้นแบบ	จำนวนกิจกรรมในการพัฒนาเยาวชนต้นแบบ	มี	ทะเบียน	กิจกรรม	รายปี	จังหวัด	สนง.ศอ.ปส.จ.ระนอง
		จำนวนเยาวชนต้นแบบที่ ได้รับการพัฒนา	จำนวนเยาวชนต้นแบบที่ได้รับการพัฒนา	มี	ทะเบียน	ราย	รายปี	จังหวัด	สนง.ศอ.ปส.จ.ระนอง
	พัฒนาปรับปรุงพื้นที่ สันทนาการของชุมชน	จำนวนสถานที่ที่ได้รับการ ปรับปรุงและพัฒนาในการ เป็นพื้นที่สันทนาการ	จำนวนสถานที่ที่ได้รับการปรับปรุงและพัฒนาในการเป็นพื้นที่ สันทนาการ	มี	ทะเบียน	แห่ง	รายปี	จังหวัด	สนง.ศอ.ปส.จ.ระนอง
		งบประมาณในการพัฒนาพื้นที่	จำนวนงบประมาณในการพัฒนาพื้นที่	มี	ทะเบียน	บาท	รายปี	จังหวัด	สนง.คุมประพฤติจังหวัดระนอง
		จำนวนกิจกรรมที่เกิดขึ้นใน พื้นที่	จำนวนกิจกรรมที่เกิดขึ้นในพื้นที่	มี	ทะเบียน	กิจกรรม	รายปี	จังหวัด	สนง.ศอ.ปส.จ.ระนอง
		จำนวนคนที่เข้ามาใช้บริการ ในพื้นที่	จำนวนคนที่เข้ามาใช้บริการในพื้นที่	มี	ทะเบียน	ราย	รายปี	จังหวัด	สนง.ศอ.ปส.จ.ระนอง
	การพัฒนาแหล่ง เรียนรู้ด้านยาเสพติด นอกห้องเรียน	จำนวนสถานที่ที่ได้รับการ ปรับปรุงและพัฒนาในการ เป็นแหล่งเรียนรู้ด้านยาเสพติด	จำนวนสถานที่ที่ได้รับการปรับปรุงและพัฒนาในการเป็นแหล่ง เรียนรู้ด้านยาเสพติด	มี	ทะเบียน	ราย	รายปี	จังหวัด	สนง.ศอ.ปส.จ.ระนอง
		งบประมาณในการพัฒนา แหล่งเรียนรู้ด้านยาเสพติด	จำนวนงบประมาณในการพัฒนาแหล่งเรียนรู้ด้านยาเสพติด	มี	ทะเบียน	บาท	รายปี	จังหวัด	สนง.ศอ.ปส.จ.ระนอง
		จำนวนกิจกรรมที่เกิดขึ้นใน แหล่งเรียนรู้	จำนวนกิจกรรมที่เกิดขึ้นในแหล่งเรียนรู้	มี	ทะเบียน	กิจกรรม	รายปี	จังหวัด	สนง.ศอ.ปส.จ.ระนอง
		จำนวนคนที่เข้ามาใช้บริการ ในแหล่งเรียนรู้	จำนวนคนที่เข้ามาใช้บริการในแหล่งเรียนรู้	มี	ทะเบียน	ราย	รายปี	จังหวัด	สนง.ศอ.ปส.จ.ระนอง
	เสริมสร้างกิจกรรม สร้างความสัมพันธ์ สามัคคีในครอบครัว และชุมชน	จำนวนกิจกรรมที่มีการจัด ขึ้นมา	จำนวนกิจกรรมที่มีการจัดขึ้นมา	มี	ทะเบียน	กิจกรรม	รายปี	จังหวัด	สนง.ศอ.ปส.จ.ระนอง
		จำนวนหน่วยงาน และรายชื่อ ที่ช่วยเหลือในการจัดกิจกรรม	จำนวนหน่วยงาน และรายชื่อ ที่ช่วยเหลือในการจัดกิจกรรม	มี	ทะเบียน	ราย	รายปี	จังหวัด	สนง.คุมประพฤติจังหวัดระนอง
		งบประมาณที่ใช้ในการจัด กิจกรรม	จำนวนงบประมาณที่ใช้ในการจัดกิจกรรม	มี	ทะเบียน	บาท	รายปี	จังหวัด	สนง.ศอ.ปส.จ.ระนอง
		จำนวนผู้เข้าร่วมกิจกรรม	จำนวนผู้เข้าร่วมกิจกรรม	มี	ทะเบียน	ราย	รายปี	จังหวัด	สนง.ศอ.ปส.จ.ระนอง

ยุทธศาสตร์ที่ 3 เสริมสร้างความมั่นคงปลอดภัยและยกระดับคุณภาพชีวิตของประชาชน	เป้าประสงค์เชิงยุทธศาสตร์	ตัวชี้วัด	รายการสถิติ	มี/ไม่มีฐานข้อมูล	วิธีการเก็บรวบรวมข้อมูล	หน่วยวัด	ความถี่ในการจัดเก็บข้อมูล	ระดับการนำเสนอ	หน่วยงานผู้รับผิดชอบ
ยุทธศาสตร์ที่ 3 ยาเสพติด (ยุทธศาสตร์จังหวัด)	ส่งเสริมมาตรการ / เครื่องมือในการตรวจสอบและป้องกันยาเสพติดในสถานประกอบการ	สัดส่วนของผู้ติดยาเสพติดต่อประชากรในจังหวัด	จำนวนสัดส่วนของผู้ติดยาเสพติดต่อประชากรในจังหวัด	มี	ทะเบียน	ร้อยละ	รายปี	จังหวัด	สนง.ศอ.ปส.จ.ระนอง
		จำนวนคดีด้านยาเสพติดที่มีการจับกุมหรือร้องเรียนในจังหวัด	จำนวนคดีด้านยาเสพติดที่มีการจับกุมหรือร้องเรียนในจังหวัด	มี	ทะเบียน	คดี	รายปี	จังหวัด	สนง.ศอ.ปส.จ.ระนอง
		จำนวนด่าน/จุดตรวจยาเสพติดในจังหวัด	จำนวนด่าน/จุดตรวจยาเสพติดในจังหวัด	มี	ทะเบียน	แห่ง	รายปี	จังหวัด	สถานีตำรวจภูธรจังหวัดระนอง
	สร้างเครือข่ายความร่วมมือในชุมชนโดยตรวจสอบ และสังเกตการณ์	จำนวนอาสาสมัครป้องกันปราบปรามอาชญากรรมส่วนท้องถิ่น จำแนกตามประเภทเครือข่าย (เช่น ชุดรักษาความปลอดภัยหมู่บ้าน) และพื้นที่	จำนวนอาสาสมัครป้องกันปราบปราม	มี	ทะเบียน	ราย	รายปี	จังหวัด	สนง.ศอ.ปส.จ.ระนอง
		จำนวนหน่วยงานหลักด้านการป้องกัน และปราบปรามยาเสพติดในชุมชน	จำนวนหน่วยงานหลักด้านการป้องกันและปราบปรามยาเสพติดในชุมชน	มี	ทะเบียน	หน่วย	รายปี	จังหวัด	สนง.ศอ.ปส.จ.ระนอง
		จำนวนเครือข่ายหน่วยงานพันธมิตรในการร่วมป้องกันยาเสพติดในชุมชน และปราบปรามยาเสพติดในชุมชนกับหน่วยงานหลัก	จำนวนเครือข่ายหน่วยงานพันธมิตรในการร่วมป้องกันยาเสพติดในชุมชน	มี	ทะเบียน	แห่ง	รายปี	จังหวัด	ที่ทำการปกครองจังหวัดระนอง
	การพัฒนามาตรฐานของสถานบำบัด	จำนวนสถานบำบัดที่ได้รับรองมาตรฐาน	จำนวนสถานบำบัดที่ได้รับรองมาตรฐาน	มี	ทะเบียน	แห่ง	รายปี	จังหวัด	สนง.ศอ.ปส.จ.ระนอง
		จำนวนผู้ติดยาเสพติดที่เข้ารับการบำบัดในสถานบำบัด	จำนวนผู้ติดยาเสพติดที่เข้ารับการบำบัดในสถานบำบัด	มี	ทะเบียน	ราย	รายปี	จังหวัด	สนง.ศอ.ปส.จ.ระนอง
		สัดส่วนความพึงพอใจของผู้ที่เข้ารับการบำบัด	สัดส่วนความพึงพอใจของผู้ที่เข้ารับการบำบัด	มี	ทะเบียน	ร้อยละ	รายปี	จังหวัด	สนง.ศอ.ปส.จ.ระนอง
	การส่งเสริมการเข้ารับการบำบัดของผู้ติดยา	จำนวนผู้รับการบำบัดฟื้นฟู จำแนกตามมาตรการ (สมัครใจบำบัด บังคับบำบัด และต้องโทษ)	จำนวนผู้รับการบำบัดฟื้นฟูจำแนกตามมาตรการ สมัครใจบำบัด บังคับบำบัด และต้องโทษ	มี	ทะเบียน	ราย	รายปี	จังหวัด	สนง.ศอ.ปส.จ.ระนอง

ยุทธศาสตร์ที่ 3 เสริมสร้างความมั่นคงปลอดภัยและยกระดับคุณภาพชีวิตของประชาชน	เป้าประสงค์เชิงยุทธศาสตร์	ตัวชี้วัด	รายการสถิติ	มี/ไม่มีฐานข้อมูล	วิธีการเก็บรวบรวมข้อมูล	หน่วยวัด	ความถี่ในการจัดเก็บข้อมูล	ระดับการนำเสนอ	หน่วยงานผู้รับผิดชอบ
ยุทธศาสตร์ที่ 3 ยาเสพติด (ยุทธศาสตร์จังหวัด)	พัฒนาบุคลากรในเรื่องของการบำบัดยาเสพติด	จำนวนบุคลากรของสถานบำบัด หรือสถานพยาบาลที่ได้รับการรับรองในเรื่องของการบำบัดดูแลผู้ติดยาเสพติดตามมาตรฐาน	จำนวนบุคลากรของสถานบำบัดหรือสถานพยาบาลที่ได้รับการรับรองในเรื่องของการบำบัดดูแลผู้ติดยาเสพติดตามมาตรฐาน	มี	ทะเบียน	ราย	รายปี	จังหวัด	สนง.ศอ.ปส.จ.ระนอง
		จำนวนอาสาสมัครที่ได้รับการอบรมเรื่องแนวทางการบำบัดยาเสพติด	จำนวนอาสาสมัครที่ได้รับการอบรมเรื่องแนวทางการบำบัดยาเสพติด	มี	ทะเบียน	ราย	รายปี	จังหวัด	สนง.ศอ.ปส.จ.ระนอง
	การพัฒนาอาชีพเพื่อสร้างรายได้เสริมให้ผู้ต้องขัง	จำนวนผู้ต้องขังที่เกี่ยวข้องกับยาเสพติดที่ได้รับการฝึกอบรมทักษะอาชีพ	จำนวนผู้ต้องขังที่เกี่ยวข้องกับยาเสพติดที่ได้รับการฝึกอบรมทักษะอาชีพ	มี	ทะเบียน	ราย	รายปี	จังหวัด	เรือนจำ จ.ระนอง
		มูลค่าการจำหน่ายสินค้า/ให้บริการของผู้ต้องขังที่เกี่ยวข้องกับยาเสพติด	มูลค่าการจำหน่ายสินค้า/ให้บริการของผู้ต้องขังที่เกี่ยวข้องกับยาเสพติด	มี	ทะเบียน	บาท	รายปี	จังหวัด	เรือนจำ จ.ระนอง
	การฟื้นฟูสมรรถภาพทางกายและใจ	จำนวนผู้บำบัดที่ผ่านเกณฑ์มาตรฐานการฟื้นฟูสุขภาพ	จำนวนผู้บำบัดที่ผ่านเกณฑ์มาตรฐานการฟื้นฟูสุขภาพ	มี	ทะเบียน	ราย	รายปี	จังหวัด	สนง.คุมประพฤติ จ.ระนอง
		จำนวนผู้พ้นโทษที่ได้รับการบำบัดแล้วแต่กลับไปข้องเกี่ยวกับยาเสพติด	จำนวนผู้พ้นโทษที่ได้รับการบำบัดแล้วแต่กลับไปข้องเกี่ยวกับยาเสพติด	มี	ทะเบียน	ราย	รายปี	จังหวัด	สนง.ศอ.ปส.จ.ระนอง
	การจัดหางานและส่งเสริมอาชีพให้กับผู้ได้รับการบำบัดแล้ว/ผู้พ้นโทษ	จำนวนโครงการการฝึกอบรมด้านอาชีพให้กับผู้ที่ได้รับการบำบัด	จำนวนโครงการการฝึกอบรมด้านอาชีพให้กับผู้ที่ได้รับการบำบัด	มี	ทะเบียน	โครงการ	รายปี	จังหวัด	สนง.คุมประพฤติ จ.ระนอง
		จำนวนผู้บำบัดที่เข้าร่วมการฝึกอบรมอาชีพ	จำนวนผู้บำบัดที่เข้าร่วมการฝึกอบรมอาชีพ	มี	ทะเบียน	ราย	รายปี	จังหวัด	สนง.คุมประพฤติ จ.ระนอง
	การส่งเสริมกิจกรรมร่วมกันในสังคมให้กับผู้ได้รับการบำบัดแล้ว	จำนวนกิจกรรมที่จัดขึ้นสำหรับการสร้างการมีส่วนร่วมระหว่างผู้ที่ได้รับการบำบัดกับผู้ที่อยู่ในสังคม	จำนวนกิจกรรมที่จัดขึ้นสำหรับการมีส่วนร่วมระหว่างผู้ที่ได้รับการบำบัดกับผู้ที่อยู่ในสังคม	มี	ทะเบียน	กิจกรรม	รายปี	จังหวัด	สนง.คุมประพฤติ จ.ระนอง
		จำนวนผู้เข้าร่วมกิจกรรม	จำนวนผู้เข้าร่วมกิจกรรม	มี	ทะเบียน	ราย	รายปี	จังหวัด	สนง.คุมประพฤติ จ.ระนอง
		สัดส่วนของผู้ที่ได้รับการบำบัดต่อผู้เข้าร่วมกิจกรรมทั้งหมด	สัดส่วนของผู้ที่ได้รับการบำบัดต่อผู้เข้าร่วมกิจกรรมทั้งหมด	มี	ทะเบียน	ร้อยละ	รายปี	จังหวัด	สนง.คุมประพฤติ จ.ระนอง

ยุทธศาสตร์ที่ 3 เสริมสร้างความมั่นคงปลอดภัยและยกระดับคุณภาพชีวิตของประชาชน	เป้าประสงค์เชิงยุทธศาสตร์	ตัวชี้วัด	รายการสถิติ	มี/ไม่มีฐานข้อมูล	วิธีการเก็บรวบรวมข้อมูล	หน่วยวัด	ความถี่ในการจัดเก็บข้อมูล	ระดับการนำเสนอ	หน่วยงานผู้รับผิดชอบ
ยุทธศาสตร์ที่ 3 ผู้สูงอายุ (ชุดข้อมูลกลาง)	สิทธิและสวัสดิการผู้สูงอายุ	สัดส่วนผู้สูงอายุต่อประชากรทั้งจังหวัด	จำนวนประชากรทั้งจังหวัด	มี	สำรวจ	คน	รายปี	จังหวัด	สนง.สถิติจังหวัดระนอง
			จำนวนประชากรสูงอายุ 60 ปี ขึ้นไป	มี	สำรวจ	คน	รายปี	จังหวัด	สนง.สถิติจังหวัดระนอง
		ผู้สูงอายุที่ได้รับเบี้ยยังชีพ	จำนวนผู้สูงอายุที่ได้รับเบี้ยยังชีพ	มี	ทะเบียน	คน	รายปี	จังหวัด	องค์การบริหารส่วนตำบล
			- ตำบลหงาว	มี	ทะเบียน	คน	รายปี	ตำบล	
			- ตำบลทรายแดง	มี	ทะเบียน	คน	รายปี	ตำบล	
			- ตำบลหาดส้มแป้น	มี	ทะเบียน	คน	รายปี	ตำบล	
			- ตำบลเกาะพยาม	มี	ทะเบียน	คน	รายปี	ตำบล	
			- ตำบลบางแก้ว	มี	ทะเบียน	คน	รายปี	ตำบล	
			- ตำบลบางพระเหนือ	มี	ทะเบียน	คน	รายปี	ตำบล	
			- ตำบลละอุ่นเหนือ	มี	ทะเบียน	คน	รายปี	ตำบล	
			- ตำบลกะเปอร์	มี	ทะเบียน	คน	รายปี	ตำบล	
			- ตำบลม่วงกลาง	มี	ทะเบียน	คน	รายปี	ตำบล	
			- ตำบลบางหิน	มี	ทะเบียน	คน	รายปี	ตำบล	
			- ตำบลบ้านนา	มี	ทะเบียน	คน	รายปี	ตำบล	
			- ตำบลน้ำจืด	มี	ทะเบียน	คน	รายปี	ตำบล	
			- ตำบลน้ำจืดน้อย	มี	ทะเบียน	คน	รายปี	ตำบล	
			- ตำบลมะมู	มี	ทะเบียน	คน	รายปี	ตำบล	
			- ตำบลปากจั่น	มี	ทะเบียน	คน	รายปี	ตำบล	
			- ตำบลสำเลียง	มี	ทะเบียน	คน	รายปี	ตำบล	
			- ตำบลบางใหญ่	มี	ทะเบียน	คน	รายปี	ตำบล	
			- ตำบลนาคา	มี	ทะเบียน	คน	รายปี	ตำบล	
			จำนวนผู้สูงอายุที่ยังไม่ได้ไปแจ้งจดทะเบียนเพื่อรับเบี้ยยังชีพได้ตามกำหนด	มี	ทะเบียน	คน	รายปี	จังหวัด	สนง.พัฒนาสังคมและความมั่นคงของมนุษย์จังหวัด
			จำนวนผู้สูงอายุที่ไม่มีชื่อในทะเบียนบ้าน/ไม่มีบัตรประชาชน	มี	ทะเบียน	คน	รายปี	จังหวัด	สนง.พัฒนาสังคมและความมั่นคงของมนุษย์จังหวัด
		ผู้สูงอายุที่ได้รับเบี้ยยังชีพคนพิการ	จำนวนผู้สูงอายุพิการที่จดทะเบียน	มี	ทะเบียน	คน	รายปี	จังหวัด	สนง.พัฒนาสังคมและความมั่นคงของมนุษย์จังหวัด
			จำนวนผู้สูงอายุที่ได้รับเบี้ยยังชีพคนพิการ	มี	ทะเบียน	คน	รายปี	จังหวัด	สนง.พัฒนาสังคมและความมั่นคงของมนุษย์จังหวัด

ยุทธศาสตร์ที่ 3 เสริมสร้างความมั่นคงปลอดภัยและยกระดับคุณภาพชีวิตของประชาชน	เป้าประสงค์เชิงยุทธศาสตร์	ตัวชี้วัด	รายการสถิติ	มี/ไม่มีฐานข้อมูล	วิธีการเก็บรวบรวมข้อมูล	หน่วยวัด	ความถี่ในการจัดเก็บข้อมูล	ระดับการนำเสนอ	หน่วยงานผู้รับผิดชอบ
ยุทธศาสตร์ที่ 3 ผู้สูงอายุ (ชุดข้อมูลกลาง)	ส่งเสริมและสนับสนุนให้ผู้สูงอายุมีที่อยู่อาศัยและสภาพแวดล้อมที่เหมาะสมและได้รับการดูแลจากครอบครัว	จำนวนผู้สูงอายุที่มีที่อยู่อาศัยไม่มั่นคง/สภาพที่อยู่อาศัยไม่เหมาะสมต่อการพักอาศัย	จำนวนผู้สูงอายุที่มีที่อยู่อาศัยไม่มั่นคง/สภาพที่อยู่อาศัยไม่เหมาะสมต่อการพักอาศัย	มี	ทะเบียน	คน	รายปี	จังหวัด	สนง.พัฒนาสังคมและความมั่นคงของมนุษย์จังหวัด
			จำนวนผู้สูงอายุที่ยูคนเดียวตามลำพัง/ไม่มีผู้ดูแล/ถูกทอดทิ้ง	มี	ทะเบียน	คน	รายปี	จังหวัด	สนง.สาธารณสุขจังหวัด
		ผู้สูงอายุที่ได้รับการเลี้ยงดูและการดูแลจากครอบครัว	จำนวนครอบครัวที่มีผู้สูงอายุอยู่ตามลำพังกับคู่สมรส	มี	ทะเบียน	คน	รายปี	จังหวัด	องค์การบริหารส่วนตำบล
			- ตำบลหวาง	มี	ทะเบียน	คน	รายปี	ตำบล	
			- ตำบลทรายแดง	มี	ทะเบียน	คน	รายปี	ตำบล	
			- ตำบลหาดส้มแป้น	มี	ทะเบียน	คน	รายปี	ตำบล	
			- ตำบลเกาะพยาม	มี	ทะเบียน	คน	รายปี	ตำบล	
			- ตำบลบางแก้ว	มี	ทะเบียน	คน	รายปี	ตำบล	
			- ตำบลบางพระเหนือ	มี	ทะเบียน	คน	รายปี	ตำบล	
			- ตำบลละอุ่นเหนือ	มี	ทะเบียน	คน	รายปี	ตำบล	
			- ตำบลกะเปอร์	มี	ทะเบียน	คน	รายปี	ตำบล	
			- ตำบลม่วงกลาง	มี	ทะเบียน	คน	รายปี	ตำบล	
			- ตำบลบางหิน	มี	ทะเบียน	คน	รายปี	ตำบล	
			- ตำบลบ้านนา	มี	ทะเบียน	คน	รายปี	ตำบล	
			- ตำบลน้ำจืด	มี	ทะเบียน	คน	รายปี	ตำบล	
			- ตำบลน้ำจืดน้อย	มี	ทะเบียน	คน	รายปี	ตำบล	
			- ตำบลมะรุ	มี	ทะเบียน	คน	รายปี	ตำบล	
			- ตำบลปากจั่น	มี	ทะเบียน	คน	รายปี	ตำบล	
			- ตำบลลำเลียง	มี	ทะเบียน	คน	รายปี	ตำบล	
			- ตำบลบางใหญ่	มี	ทะเบียน	คน	รายปี	ตำบล	
			- ตำบลนาคา	มี	ทะเบียน	คน	รายปี	ตำบล	
			จำนวนครอบครัวที่มีเฉพาะผู้สูงอายุอาศัยอยู่คนเดียว	มี	ทะเบียน	คน	รายปี	จังหวัด	องค์การบริหารส่วนตำบล
			- ตำบลหวาง	มี	ทะเบียน	คน	รายปี	ตำบล	
			- ตำบลทรายแดง	มี	ทะเบียน	คน	รายปี	ตำบล	
			- ตำบลหาดส้มแป้น	มี	ทะเบียน	คน	รายปี	ตำบล	
			- ตำบลเกาะพยาม	มี	ทะเบียน	คน	รายปี	ตำบล	
			- ตำบลบางแก้ว	มี	ทะเบียน	คน	รายปี	ตำบล	
			- ตำบลบางพระเหนือ	มี	ทะเบียน	คน	รายปี	ตำบล	
			- ตำบลละอุ่นเหนือ	มี	ทะเบียน	คน	รายปี	ตำบล	

ยุทธศาสตร์ที่ 3 เสริมสร้างความมั่นคงปลอดภัยและยกระดับคุณภาพชีวิตของประชาชน	เป้าประสงค์เชิงยุทธศาสตร์	ตัวชี้วัด	รายการสถิติ	มี/ไม่มีฐานข้อมูล	วิธีการเก็บรวบรวมข้อมูล	หน่วยวัด	ความถี่ในการจัดเก็บข้อมูล	ระดับการนำเสนอ	หน่วยงานผู้รับผิดชอบ
ยุทธศาสตร์ที่ 3 ผู้สูงอายุ (ชุดข้อมูลกลาง)	ส่งเสริมและสนับสนุนให้ผู้สูงอายุมีที่อยู่อาศัยและสภาพแวดล้อมที่เหมาะสมและได้รับการดูแลจากครอบครัว	ผู้สูงอายุที่ได้รับการเลี้ยงดูและการดูแลจากครอบครัว	- ตำบลกะเปอร์	มี	ทะเบียน	คน	รายปี	ตำบล	องค์การบริหารส่วนตำบล
			- ตำบลม่วงกลาง	มี	ทะเบียน	คน	รายปี	ตำบล	
			- ตำบลบางหิน	มี	ทะเบียน	คน	รายปี	ตำบล	
			- ตำบลบ้านนา	มี	ทะเบียน	คน	รายปี	ตำบล	
			- ตำบลน้ำจืด	มี	ทะเบียน	คน	รายปี	ตำบล	
			- ตำบลน้ำจืดน้อย	มี	ทะเบียน	คน	รายปี	ตำบล	
			- ตำบลมะมู่	มี	ทะเบียน	คน	รายปี	ตำบล	
			- ตำบลปากจั่น	มี	ทะเบียน	คน	รายปี	ตำบล	
			- ตำบลลำเลียง	มี	ทะเบียน	คน	รายปี	ตำบล	
			- ตำบลบางใหญ่	มี	ทะเบียน	คน	รายปี	ตำบล	
			- ตำบลนาคา	มี	ทะเบียน	คน	รายปี	ตำบล	
			จำนวนผู้สูงอายุอยู่กับครอบครัวยากจน/ยากลำบาก	มี	ทะเบียน	คน	รายปี	จังหวัด	สนง.พัฒนาสังคมและความมั่นคงของมนุษย์จังหวัด
			ผู้สูงอายุที่ต้องดูแลบุคคลในครอบครัวที่เป็นเด็ก ผู้ป่วยเรื้อรัง พิการ และจิตเวช	มี	ทะเบียน	คน	รายปี	จังหวัด	สนง.สาธารณสุขจังหวัด
	ยกระดับคุณภาพการบริการและการพัฒนาคุณภาพชีวิตผู้สูงอายุ	จำนวนศูนย์การเรียนรู้สำหรับผู้สูงอายุ	จำนวนศูนย์การเรียนรู้สำหรับผู้สูงอายุ	มี	ทะเบียน	แห่ง	รายปี	จังหวัด	สนง.พัฒนาสังคมและความมั่นคงของมนุษย์จังหวัด
		ผู้สูงอายุเข้าถึงบริการสุขภาพได้อย่างทั่วถึง	จำนวนสถานพยาบาลจำแนกตามขนาดและพื้นที่	มี	ทะเบียน	แห่ง	รายปี	จังหวัด	สนง.สาธารณสุขจังหวัด
			จำนวนแพทย์ พยาบาล และบุคลากรทางการแพทย์ต่อจำนวนผู้ป่วยจำแนกตามสถานพยาบาล	มี	ทะเบียน	ราย	รายปี	จังหวัด	สนง.สาธารณสุขจังหวัด
		จำนวนสถานพยาบาล/สถานบริการสาธารณะ ที่มีสิ่งอำนวยความสะดวกไว้บริการผู้สูงอายุ/ผู้พิการ เช่น ช่องทางพิเศษ/ห้องน้ำ/ทางลาดชัน/ที่จอดรถ เป็นต้น	จำนวนสถานพยาบาลที่มีช่องทางพิเศษบริการผู้สูงอายุให้สามารถเข้าถึงซึ่งบริการสุขภาพได้สะดวกรวดเร็ว	มี	ทะเบียน	แห่ง	รายปี	จังหวัด	สนง.สาธารณสุขจังหวัด
		ของผู้สูงอายุได้รับการคัดกรอง/ประเมินสุขภาพทั้งทางร่างกายและจิตใจเพิ่มขึ้น	จำนวนผู้สูงอายุที่ได้รับการคัดกรองสุขภาพทั้งร่างกายและจิตใจ	มี	ทะเบียน	คน	รายปี	จังหวัด	สนง.สาธารณสุขจังหวัด

ยุทธศาสตร์ที่ 3 เสริมสร้างความมั่นคงปลอดภัยและยกระดับคุณภาพชีวิตของประชาชน	เป้าประสงค์เชิงยุทธศาสตร์	ตัวชี้วัด	รายการสถิติ	มี/ไม่มีฐานข้อมูล	วิธีการเก็บรวบรวมข้อมูล	หน่วยวัด	ความถี่ในการจัดเก็บข้อมูล	ระดับการนำเสนอ	หน่วยงานผู้รับผิดชอบ
ยุทธศาสตร์ที่ 3 ผู้สูงอายุ (ชุดข้อมูลกลาง)	ส่งเสริมด้านการงานและการหารายได้ของผู้สูงอายุ	จำนวนผู้สูงอายุที่ขาดแคลนรายได้/ไม่เพียงพอในการเลี้ยงชีพลดลง	จำนวนผู้สูงอายุไม่สามารถเข้าถึงบริการ/กิจกรรมสำหรับผู้สูงอายุในด้านต่างๆ เช่น ด้านฝึกอาชีพ สุขภาพ นันทนาการ เป็นต้น	มี	ทะเบียน	คน	รายปี	จังหวัด	สนง.สาธารณสุขจังหวัด
			จำนวนผู้สูงอายุที่ยังต้องทำงานหารายได้เลี้ยงตนเอง/ครอบครัว	มี	ทะเบียน	คน	รายปี	จังหวัด	องค์การบริหารส่วนตำบล
			- ตำบลหวาง	มี	ทะเบียน	คน	รายปี	ตำบล	
			- ตำบลทรายแดง	มี	ทะเบียน	คน	รายปี	ตำบล	
			- ตำบลหาดส้มแป้น	มี	ทะเบียน	คน	รายปี	ตำบล	
			- ตำบลเกาะพยาม	มี	ทะเบียน	คน	รายปี	ตำบล	
			- ตำบลบางแก้ว	มี	ทะเบียน	คน	รายปี	ตำบล	
			- ตำบลบางพระเหนือ	มี	ทะเบียน	คน	รายปี	ตำบล	
			- ตำบลละอุ่นเหนือ	มี	ทะเบียน	คน	รายปี	ตำบล	
			- ตำบลกะเปอร์	มี	ทะเบียน	คน	รายปี	ตำบล	
			- ตำบลม่วงกลาง	มี	ทะเบียน	คน	รายปี	ตำบล	
			- ตำบลบางหิน	มี	ทะเบียน	คน	รายปี	ตำบล	
			- ตำบลบ้านนา	มี	ทะเบียน	คน	รายปี	ตำบล	
			- ตำบลน้ำจืด	มี	ทะเบียน	คน	รายปี	ตำบล	
			- ตำบลน้ำจืดน้อย	มี	ทะเบียน	คน	รายปี	ตำบล	
			- ตำบลมะมุ	มี	ทะเบียน	คน	รายปี	ตำบล	
			- ตำบลปากจั่น	มี	ทะเบียน	คน	รายปี	ตำบล	
			- ตำบลสำเลียง	มี	ทะเบียน	คน	รายปี	ตำบล	
			- ตำบลบางใหญ่	มี	ทะเบียน	คน	รายปี	ตำบล	
			- ตำบลนาคา	มี	ทะเบียน	คน	รายปี	ตำบล	
			จำนวนผู้สูงอายุช่วยเหลือตัวเองไม่ได้ ไม่มีคนดูแล ไม่มีรายได้ และสมควรได้รับความช่วยเหลือ	มี	ทะเบียน	คน	รายปี	จังหวัด	องค์การบริหารส่วนตำบล
			- ตำบลหวาง	มี	ทะเบียน	คน	รายปี	ตำบล	
			- ตำบลทรายแดง	มี	ทะเบียน	คน	รายปี	ตำบล	
			- ตำบลหาดส้มแป้น	มี	ทะเบียน	คน	รายปี	ตำบล	
			- ตำบลเกาะพยาม	มี	ทะเบียน	คน	รายปี	ตำบล	
			- ตำบลบางแก้ว	มี	ทะเบียน	คน	รายปี	ตำบล	
			- ตำบลบางพระเหนือ	มี	ทะเบียน	คน	รายปี	ตำบล	
			- ตำบลละอุ่นเหนือ	มี	ทะเบียน	คน	รายปี	ตำบล	
			- ตำบลกะเปอร์	มี	ทะเบียน	คน	รายปี	ตำบล	
			- ตำบลม่วงกลาง	มี	ทะเบียน	คน	รายปี	ตำบล	
			- ตำบลบางหิน	มี	ทะเบียน	คน	รายปี	ตำบล	

ยุทธศาสตร์ที่ 3 เสริมสร้างความมั่นคงปลอดภัยและยกระดับคุณภาพชีวิตของประชาชน	เป้าประสงค์เชิงยุทธศาสตร์	ตัวชี้วัด	รายการสถิติ	มี/ไม่มีฐานข้อมูล	วิธีการเก็บรวบรวมข้อมูล	หน่วยวัด	ความถี่ในการจัดเก็บข้อมูล	ระดับการนำเสนอ	หน่วยงานผู้รับผิดชอบ
ยุทธศาสตร์ที่ 3 ผู้สูงอายุ (ชุดข้อมูลกลาง)	ส่งเสริมด้านการทำงานและการหารายได้ของผู้สูงอายุ	จำนวนผู้สูงอายุที่ขาดแคลนรายได้/ไม่เพียงพอในการเลี้ยงชีพลดลง	- ตำบลบ้านนา	มี	ทะเบียน	คน	รายปี	ตำบล	องค์การบริหารส่วนตำบล
			- ตำบลน้ำจืด	มี	ทะเบียน	คน	รายปี	ตำบล	
			- ตำบลน้ำจืดน้อย	มี	ทะเบียน	คน	รายปี	ตำบล	
			- ตำบลมะมู่	มี	ทะเบียน	คน	รายปี	ตำบล	
			- ตำบลปากจั่น	มี	ทะเบียน	คน	รายปี	ตำบล	
			- ตำบลลำเลียง	มี	ทะเบียน	คน	รายปี	ตำบล	
			- ตำบลบางใหญ่	มี	ทะเบียน	คน	รายปี	ตำบล	
			- ตำบลนาคา	มี	ทะเบียน	คน	รายปี	ตำบล	
			จำนวนผู้สูงอายุที่ยากจนและมีภาระต้องเลี้ยงดูบุตรหลาน	มี	ทะเบียน	คน	รายปี	จังหวัด	องค์การบริหารส่วนตำบล
			- ตำบลหวาง	มี	ทะเบียน	คน	รายปี	ตำบล	
			- ตำบลทรายแดง	มี	ทะเบียน	คน	รายปี	ตำบล	
			- ตำบลหาดส้มแป้น	มี	ทะเบียน	คน	รายปี	ตำบล	
			- ตำบลเกาะพยาม	มี	ทะเบียน	คน	รายปี	ตำบล	
			- ตำบลบางแก้ว	มี	ทะเบียน	คน	รายปี	ตำบล	
			- ตำบลบางพระเหนือ	มี	ทะเบียน	คน	รายปี	ตำบล	
			- ตำบลละอุ่นเหนือ	มี	ทะเบียน	คน	รายปี	ตำบล	
			- ตำบลกะเปอร์	มี	ทะเบียน	คน	รายปี	ตำบล	
			- ตำบลม่วงกลวง	มี	ทะเบียน	คน	รายปี	ตำบล	
			- ตำบลบางหิน	มี	ทะเบียน	คน	รายปี	ตำบล	
			- ตำบลบ้านนา	มี	ทะเบียน	คน	รายปี	ตำบล	
			- ตำบลน้ำจืด	มี	ทะเบียน	คน	รายปี	ตำบล	
			- ตำบลน้ำจืดน้อย	มี	ทะเบียน	คน	รายปี	ตำบล	
			- ตำบลมะมู่	มี	ทะเบียน	คน	รายปี	ตำบล	
			- ตำบลปากจั่น	มี	ทะเบียน	คน	รายปี	ตำบล	
			- ตำบลลำเลียง	มี	ทะเบียน	คน	รายปี	ตำบล	
			- ตำบลบางใหญ่	มี	ทะเบียน	คน	รายปี	ตำบล	
			- ตำบลนาคา	มี	ทะเบียน	คน	รายปี	ตำบล	
	ส่งเสริมพัฒนาสุขภาพของผู้สูงอายุดูแลตนเอง ดำเนินชีวิตประจำวันได้อย่างเหมาะสมและมีพฤติกรรมสุขภาพที่พึงประสงค์	ผู้สูงอายุที่ต้องการความช่วยเหลือในการดำเนินกิจกรรมประจำวันพื้นฐาน	ผู้สูงอายุที่ต้องการความช่วยเหลือในการดำเนินกิจกรรมประจำวันพื้นฐาน	มี	ทะเบียน	คน	รายปี	จังหวัด	สนง.สาธารณสุขจังหวัด

ยุทธศาสตร์ที่ 3 เสริมสร้างความมั่นคงปลอดภัยและยกระดับคุณภาพชีวิตของประชาชน	เป้าประสงค์เชิงยุทธศาสตร์	ตัวชี้วัด	รายการสถิติ	มี/ไม่มีฐานข้อมูล	วิธีการเก็บรวบรวมข้อมูล	หน่วยวัด	ความถี่ในการจัดเก็บข้อมูล	ระดับการนำเสนอ	หน่วยงานผู้รับผิดชอบ
ยุทธศาสตร์ที่ 3 ผู้สูงอายุ (ชุดข้อมูลกลาง)	ส่งเสริมพัฒนาสุขภาพของผู้สูงอายุดูแลตนเอง ดำเนินชีวิตประจำวันได้อย่างเหมาะสมและมีพฤติกรรมสุขภาพที่พึงประสงค์	ผู้สูงอายุที่มีพฤติกรรมสุขภาพที่พึงประสงค์ที่เพิ่มขึ้น	ผู้สูงอายุที่มีพฤติกรรมที่พึงประสงค์	มี	ทะเบียน	คน	รายปี	จังหวัด	สนง.สาธารณสุขจังหวัด
			ผู้สูงอายุที่เป็นผู้ป่วยเรื้อรัง ติดเตียง/ติดบ้าน	มี	ทะเบียน	คน	รายปี	จังหวัด	สนง.สาธารณสุขจังหวัด
			จำนวนผู้สูงอายุที่ต้องดำรงชีพด้วยการเร่ร่อนขอทาน	มี	ทะเบียน	คน	รายปี	จังหวัด	สนง.พัฒนาสังคมและความมั่นคงของมนุษย์จังหวัด
			ผู้สูงอายุพิการที่ขาดแคลนกายอุปกรณ์	มี	ทะเบียน	คน	รายปี	จังหวัด	องค์การบริหารส่วนตำบล
			- ตำบลหางว	มี	ทะเบียน	คน	รายปี	ตำบล	
			- ตำบลทรายแดง	มี	ทะเบียน	คน	รายปี	ตำบล	
			- ตำบลหาดส้มแป้น	มี	ทะเบียน	คน	รายปี	ตำบล	
			- ตำบลเกาะพยาม	มี	ทะเบียน	คน	รายปี	ตำบล	
			- ตำบลบางแก้ว	มี	ทะเบียน	คน	รายปี	ตำบล	
			- ตำบลบางพระเหนือ	มี	ทะเบียน	คน	รายปี	ตำบล	
			- ตำบลละอุ่นเหนือ	มี	ทะเบียน	คน	รายปี	ตำบล	
			- ตำบลกะเปอร์	มี	ทะเบียน	คน	รายปี	ตำบล	
			- ตำบลม่วงลง	มี	ทะเบียน	คน	รายปี	ตำบล	
			- ตำบลบางหิน	มี	ทะเบียน	คน	รายปี	ตำบล	
			- ตำบลบ้านนา	มี	ทะเบียน	คน	รายปี	ตำบล	
			- ตำบลน้ำจืด	มี	ทะเบียน	คน	รายปี	ตำบล	
			- ตำบลน้ำจืดน้อย	มี	ทะเบียน	คน	รายปี	ตำบล	
			- ตำบลมะมุ	มี	ทะเบียน	คน	รายปี	ตำบล	
			- ตำบลปากจั่น	มี	ทะเบียน	คน	รายปี	ตำบล	
			- ตำบลลำเลียง	มี	ทะเบียน	คน	รายปี	ตำบล	
			- ตำบลบางใหญ่	มี	ทะเบียน	คน	รายปี	ตำบล	
			- ตำบลนาคา	มี	ทะเบียน	คน	รายปี	ตำบล	
			จำนวนผู้สูงอายุที่ถูกกระทำความรุนแรงทางร่างกายหรือจิตใจ	มี	ทะเบียน	คน	รายปี	จังหวัด	สนง.พัฒนาสังคมและความมั่นคงของมนุษย์จังหวัด
	ส่งเสริม สนับสนุนสื่อทุกประเภทให้มีรายการเพื่อผู้สูงอายุ สนับสนุนให้ผู้สูงอายุสามารถเข้าถึงข่าวสารและสื่อ	ผู้สูงอายุที่ได้รับข้อมูลข่าวสารสำหรับผู้สูงอายุผ่านสื่อในระยะ 1 เดือนที่ผ่านมา	จำนวนผู้สูงอายุที่ได้รับข้อมูลข่าวสารสำหรับผู้สูงอายุผ่านสื่อในระยะ 1 เดือนที่ผ่านมา	มี	ทะเบียน	คน	รายปี	จังหวัด	สนง.สาธารณสุขจังหวัด

ยุทธศาสตร์ที่ 3 เสริมสร้างความมั่นคงปลอดภัยและยกระดับคุณภาพชีวิตของประชาชน	เป้าประสงค์เชิงยุทธศาสตร์	ตัวชี้วัด	รายการสถิติ	มี/ไม่มีฐานข้อมูล	วิธีการเก็บรวบรวมข้อมูล	หน่วยวัด	ความถี่ในการจัดเก็บข้อมูล	ระดับการนำเสนอ	หน่วยงานผู้รับผิดชอบ
ยุทธศาสตร์ที่ 3 ผู้สูงอายุ (ชุดข้อมูลกลาง)	หลักประกันด้านสุขภาพของผู้สูงอายุ	ผู้สูงอายุที่อยู่ในภาวะทุพพลภาพที่ได้รับการเยี่ยมบ้านอย่างน้อยเดือนละ 1 ครั้ง	จำนวนผู้สูงอายุที่อยู่ในภาวะทุพพลภาพที่ได้รับการเยี่ยมบ้านอย่างน้อยเดือนละ 1 ครั้ง	มี	ทะเบียน	คน	รายปี	จังหวัด	สนง.สาธารณสุขจังหวัด
		ผู้สูงอายุที่ได้รับการตรวจสุขภาพประจำปี	สัดส่วนผู้สูงอายุที่ได้รับการตรวจสุขภาพประจำปี	มี	ทะเบียน	ร้อยละ	รายปี	จังหวัด	สนง.สาธารณสุขจังหวัด

ยุทธศาสตร์ที่ 4 การจัดการ อนุรักษ์ พื้นฟู ทรัพยากรธรรมชาติ และสิ่งแวดล้อม	เป้าประสงค์เชิง ยุทธศาสตร์	ตัวชี้วัด	รายการสถิติ	มี/ไม่มี ฐานข้อมูล	วิธีการเก็บ รวบรวมข้อมูล	หน่วยวัด	ความถี่ในการ จัดเก็บข้อมูล	ระดับการ นำเสนอ	หน่วยงานผู้รับผิดชอบ
ยุทธศาสตร์ที่ 4 การบริหารจัดการขยะ (ชุดข้อมูลกลาง)	การบริหารจัดการ ขยะชุมชน/ขยะจาก ภาคเกษตร/ขยะและ ของเสียอุตสาหกรรม	ประสิทธิภาพการบริหาร จัดการขยะที่ดีขึ้น	ปริมาณขยะที่เกิดขึ้น	มี	ทะเบียน	ตัน/วัน	รายปี	จังหวัด	สนง.ทรัพยากรธรรมชาติและ สิ่งแวดล้อมจังหวัด
			ปริมาณขยะที่ถูกนำไปใช้ประโยชน์	มี	ทะเบียน	ตัน/ปี	รายปี	จังหวัด	สนง.ทรัพยากรธรรมชาติและ สิ่งแวดล้อมจังหวัด
			ปริมาณขยะที่มีการเก็บขนไปกำจัด	มี	ทะเบียน	ตัน/ปี	รายปี	จังหวัด	สนง.ทรัพยากรธรรมชาติและ สิ่งแวดล้อมจังหวัด
			ปริมาณขยะสะสมต่อปี	มี	ทะเบียน	ตัน	รายปี	จังหวัด	สนง.ทรัพยากรธรรมชาติและ สิ่งแวดล้อมจังหวัด
			ปริมาณขยะที่กำจัดถูกต้อง	มี	ทะเบียน	ตัน/ปี	รายปี	จังหวัด	สนง.ทรัพยากรธรรมชาติและ สิ่งแวดล้อมจังหวัด
			ปริมาณขยะที่กำจัดไม่ถูกต้อง	มี	ทะเบียน	ตัน/ปี	รายปี	จังหวัด	สนง.ทรัพยากรธรรมชาติและ สิ่งแวดล้อมจังหวัด
			จำนวนปัญหา/คดีที่เกี่ยวข้องกับปัญหาขยะ/ปัญหามลพิษ	มี	ทะเบียน	เรื่อง	รายปี	จังหวัด	สนง.ทรัพยากรธรรมชาติและ สิ่งแวดล้อมจังหวัด
			ปริมาณกำจัดขยะต่อวัน	มี	ทะเบียน	กิโลกรัม	รายปี	จังหวัด	สนง.ทรัพยากรธรรมชาติและ สิ่งแวดล้อมจังหวัด
			ปริมาณการกำจัดขยะ	มี	ทะเบียน	เที่ยว/วัน	รายปี	จังหวัด	เทศบาล
			- เทศบาลเมืองระนอง	มี	ทะเบียน	เที่ยว/วัน	รายปี	เทศบาล	
			- เทศบาลเมืองบางริ้น	มี	ทะเบียน	เที่ยว/วัน	รายปี	เทศบาล	
			- เทศบาลตำบลปากน้ำ	มี	ทะเบียน	เที่ยว/วัน	รายปี	เทศบาล	
			- เทศบาลตำบลหงาว	มี	ทะเบียน	เที่ยว/วัน	รายปี	เทศบาล	
			- เทศบาลตำบลปากน้ำท่าเรือ	มี	ทะเบียน	เที่ยว/วัน	รายปี	เทศบาล	
			- เทศบาลตำบลราษฏรุด	มี	ทะเบียน	เที่ยว/วัน	รายปี	เทศบาล	
			- เทศบาลตำบลบางนอน	มี	ทะเบียน	เที่ยว/วัน	รายปี	เทศบาล	
			- เทศบาลตำบลละอุ่น	มี	ทะเบียน	เที่ยว/วัน	รายปี	เทศบาล	
			- เทศบาลตำบลกะเปอร์	มี	ทะเบียน	เที่ยว/วัน	รายปี	เทศบาล	
			- เทศบาลตำบลน้ำจืด	มี	ทะเบียน	เที่ยว/วัน	รายปี	เทศบาล	
			- เทศบาลตำบล จ.ป.ร.	มี	ทะเบียน	เที่ยว/วัน	รายปี	เทศบาล	
			- เทศบาลตำบลกำพวน	มี	ทะเบียน	เที่ยว/วัน	รายปี	เทศบาล	
	การบังคับใช้กฎหมาย ในการทิ้งขยะและของ	ปัญหา/คดีที่เกี่ยวข้องกับ ปัญหาขยะ/ปัญหามลพิษลดลง	จำนวนปัญหา/คดีที่เกี่ยวข้องกับปัญหาขยะ/ปัญหามลพิษลดลง	มี	ทะเบียน	เรื่อง	รายปี	จังหวัด	ศูนย์ดำรงธรรม
			ร้อยละที่ลดลงของข้อร้องเรียนด้านปัญหามลพิษ/ปัญหาขยะ	มี	ทะเบียน	ร้อยละ	รายปี	จังหวัด	ศูนย์ดำรงธรรม

ยุทธศาสตร์ที่ 4 การจัดการ อนุรักษ์ พื้นฟู ทรัพยากรธรรมชาติ และสิ่งแวดล้อม	เป้าประสงค์เชิง ยุทธศาสตร์	ตัวชี้วัด	รายการสถิติ	มี/ไม่มี ฐานข้อมูล	วิธีการเก็บ รวบรวมข้อมูล	หน่วยวัด	ความถี่ในการ จัดเก็บข้อมูล	ระดับการ นำเสนอ	หน่วยงานผู้รับผิดชอบ
ยุทธศาสตร์ที่ 4 การบริหารจัดการขยะ (ชุดข้อมูลกลาง)	ศึกษาปัจจัยการเพิ่ม ปริมาณขยะ แหล่งที่มาของขยะ และระบบเทคโนโลยี การจัดเก็บขยะ	รายงานการศึกษาปัจจัยการ เพิ่มปริมาณขยะแหล่งที่มา ของขยะ และระบบเทคโนโลยี การจัดเก็บขยะ	จำนวนรายงานการศึกษาปัจจัยการเพิ่มปริมาณขยะแหล่งที่มาของ ขยะ และระบบเทคโนโลยีการจัดเก็บขยะ	ไม่มี	ทะเบียน	เรื่อง	รายปี	จังหวัด	สถาบันการศึกษา
	พัฒนา ปรับปรุง แหล่งจัดเก็บ/กำจัด ขยะ	แหล่งจัดเก็บ/กำจัดขยะได้รับ การพัฒนาและปรับปรุง	จำนวนสถานที่กำจัดขยะ	มี	ทะเบียน	แห่ง	รายปี	จังหวัด	สนง.ทรัพยากรธรรมชาติและ สิ่งแวดล้อมจังหวัด
			จำนวน อปท. ที่มีการให้บริการจัดเก็บขยะมูลฝอย	มี	ทะเบียน	แห่ง	รายปี	จังหวัด	สนง.ทรัพยากรธรรมชาติและ สิ่งแวดล้อมจังหวัด
			จำนวนสถานที่กำจัดขยะที่ได้รับการปรับปรุงให้ถูกหลักสุขาภิบาล และยอมรับได้	มี	ทะเบียน	แห่ง	รายปี	จังหวัด	เทศบาล
			- เทศบาลเมืองระนอง	มี	ทะเบียน	แห่ง	รายปี	เทศบาล	
			- เทศบาลเมืองบางริ้น	มี	ทะเบียน	แห่ง	รายปี	เทศบาล	
			- เทศบาลตำบลปากน้ำ	มี	ทะเบียน	แห่ง	รายปี	เทศบาล	
			- เทศบาลตำบลหวาง	มี	ทะเบียน	แห่ง	รายปี	เทศบาล	
			- เทศบาลตำบลปากน้ำท่าเรือ	มี	ทะเบียน	แห่ง	รายปี	เทศบาล	
			- เทศบาลตำบลราษฏรุด	มี	ทะเบียน	แห่ง	รายปี	เทศบาล	
			- เทศบาลตำบลบางนอน	มี	ทะเบียน	แห่ง	รายปี	เทศบาล	
			- เทศบาลตำบลละอุ่น	มี	ทะเบียน	แห่ง	รายปี	เทศบาล	
			- เทศบาลตำบลกะเปอร์	มี	ทะเบียน	แห่ง	รายปี	เทศบาล	
			- เทศบาลตำบลน้ำจืด	มี	ทะเบียน	แห่ง	รายปี	เทศบาล	
			- เทศบาลตำบล จ.ป.ร.	มี	ทะเบียน	แห่ง	รายปี	เทศบาล	
			- เทศบาลตำบลกำพวน	มี	ทะเบียน	แห่ง	รายปี	เทศบาล	
			จำนวนร้านรับซื้อของเก่า	มี	ทะเบียน	แห่ง	รายปี	จังหวัด	เทศบาล
			- เทศบาลเมืองระนอง	มี	ทะเบียน	แห่ง	รายปี	เทศบาล	
			- เทศบาลเมืองบางริ้น	มี	ทะเบียน	แห่ง	รายปี	เทศบาล	
			- เทศบาลตำบลปากน้ำ	มี	ทะเบียน	แห่ง	รายปี	เทศบาล	
			- เทศบาลตำบลหวาง	มี	ทะเบียน	แห่ง	รายปี	เทศบาล	
			- เทศบาลตำบลปากน้ำท่าเรือ	มี	ทะเบียน	แห่ง	รายปี	เทศบาล	
			- เทศบาลตำบลราษฏรุด	มี	ทะเบียน	แห่ง	รายปี	เทศบาล	
			- เทศบาลตำบลบางนอน	มี	ทะเบียน	แห่ง	รายปี	เทศบาล	

ยุทธศาสตร์ที่ 4 การจัดการ อนุรักษ์ฟื้นฟู ทรัพยากรธรรมชาติ แด่สิ่งแวดล้อม	เป้าประสงค์เชิง ยุทธศาสตร์	ตัวชี้วัด	รายการสถิติ	มี/ไม่มี ฐานข้อมูล	วิธีการเก็บ รวบรวมข้อมูล	หน่วยวัด	ความถี่ในการ จัดเก็บข้อมูล	ระดับการ นำเสนอ	หน่วยงานผู้รับผิดชอบ
ยุทธศาสตร์ที่ 4 การบริหารจัดการขยะ (ชุดข้อมูลกลาง)	พัฒนา ปรับปรุง แหล่งจัดเก็บ/กำจัด ขยะ	แหล่งจัดเก็บ/กำจัดขยะได้รับ การพัฒนาและปรับปรุง	- เทศบาลตำบลละอุ่น	มี	ทะเบียน	แห่ง	รายปี	เทศบาล	เทศบาล
			- เทศบาลตำบลกะเปอร์	มี	ทะเบียน	แห่ง	รายปี	เทศบาล	
			- เทศบาลตำบลน้ำจืด	มี	ทะเบียน	แห่ง	รายปี	เทศบาล	
			- เทศบาลตำบล จ.ป.ร.	มี	ทะเบียน	แห่ง	รายปี	เทศบาล	
			- เทศบาลตำบลกำพวน	มี	ทะเบียน	แห่ง	รายปี	เทศบาล	
			จำนวนครัวเรือนที่มีระบบบำบัดน้ำเสีย	มี	ทะเบียน	ครัวเรือน	รายปี	จังหวัด	เทศบาล
			- เทศบาลเมืองระนอง	มี	ทะเบียน	ครัวเรือน	รายปี	เทศบาล	
			- เทศบาลเมืองบางริ้น	มี	ทะเบียน	ครัวเรือน	รายปี	เทศบาล	
			- เทศบาลตำบลปากน้ำ	มี	ทะเบียน	ครัวเรือน	รายปี	เทศบาล	
			- เทศบาลตำบลหงาว	มี	ทะเบียน	ครัวเรือน	รายปี	เทศบาล	
			- เทศบาลตำบลปากน้ำท่าเรือ	มี	ทะเบียน	ครัวเรือน	รายปี	เทศบาล	
			- เทศบาลตำบลราชภูต	มี	ทะเบียน	ครัวเรือน	รายปี	เทศบาล	
			- เทศบาลตำบลบางนอน	มี	ทะเบียน	ครัวเรือน	รายปี	เทศบาล	
			- เทศบาลตำบลละอุ่น	มี	ทะเบียน	ครัวเรือน	รายปี	เทศบาล	
			- เทศบาลตำบลกะเปอร์	มี	ทะเบียน	ครัวเรือน	รายปี	เทศบาล	
			- เทศบาลตำบลน้ำจืด	มี	ทะเบียน	ครัวเรือน	รายปี	เทศบาล	
			- เทศบาลตำบล จ.ป.ร.	มี	ทะเบียน	ครัวเรือน	รายปี	เทศบาล	
			- เทศบาลตำบลกำพวน	มี	ทะเบียน	ครัวเรือน	รายปี	เทศบาล	
			พื้นที่ที่มีปัญหาขยะ	มี	ทะเบียน	แห่ง	รายปี	จังหวัด	เทศบาล
			- เทศบาลเมืองระนอง	มี	ทะเบียน	แห่ง	รายปี	เทศบาล	
			- เทศบาลเมืองบางริ้น	มี	ทะเบียน	แห่ง	รายปี	เทศบาล	
			- เทศบาลตำบลปากน้ำ	มี	ทะเบียน	แห่ง	รายปี	เทศบาล	
			- เทศบาลตำบลหงาว	มี	ทะเบียน	แห่ง	รายปี	เทศบาล	
			- เทศบาลตำบลปากน้ำท่าเรือ	มี	ทะเบียน	แห่ง	รายปี	เทศบาล	
			- เทศบาลตำบลราชภูต	มี	ทะเบียน	แห่ง	รายปี	เทศบาล	
			- เทศบาลตำบลบางนอน	มี	ทะเบียน	แห่ง	รายปี	เทศบาล	
			- เทศบาลตำบลละอุ่น	มี	ทะเบียน	แห่ง	รายปี	เทศบาล	
			- เทศบาลตำบลกะเปอร์	มี	ทะเบียน	แห่ง	รายปี	เทศบาล	
			- เทศบาลตำบลน้ำจืด	มี	ทะเบียน	แห่ง	รายปี	เทศบาล	
			- เทศบาลตำบล จ.ป.ร.	มี	ทะเบียน	แห่ง	รายปี	เทศบาล	
			- เทศบาลตำบลกำพวน	มี	ทะเบียน	แห่ง	รายปี	เทศบาล	

ยุทธศาสตร์ที่ 4 การจัดการ อนุรักษ์ฟื้นฟู ทรัพยากรธรรมชาติ แด่สิ่งแวดล้อม	เป้าประสงค์เชิง ยุทธศาสตร์	ตัวชี้วัด	รายการสถิติ	มี/ไม่มี ฐานข้อมูล	วิธีการเก็บ รวบรวมข้อมูล	หน่วยวัด	ความถี่ในการ จัดเก็บข้อมูล	ระดับการ นำเสนอ	หน่วยงานผู้รับผิดชอบ
ยุทธศาสตร์ที่ 4 การบริหารจัดการขยะ (ชุดข้อมูลกลาง)	ปรับปรุงและพัฒนา ระบบ/เทคโนโลยีการ กำจัด/แปรรูปขยะ ให้กับพื้นที่ที่มีปัญหา ขยะ	ชุมชนได้รับการปรับปรุงและ พัฒนาระบบ/เทคโนโลยีการ กำจัด/แปรรูปขยะ	จำนวนชุมชน/พื้นที่ที่ได้รับการปรับปรุงและพัฒนาระบบ/เทคโนโลยี การกำจัด/แปรรูปขยะ	มี	ทะเบียน	ชุมชน	รายปี	จังหวัด	สนง.ทรัพยากรธรรมชาติและ สิ่งแวดล้อมจังหวัด
	สร้างเครือข่ายชุมชน เพื่อสร้างความร่วมมือ ในการบริหารจัดการ ขยะ	เครือข่ายชุมชนเพื่อสร้าง ความร่วมมือในการบริหาร จัดการขยะ	จำนวนเครือข่ายชุมชนเพื่อสร้างความร่วมมือในการบริหารจัดการขยะ	มี	ทะเบียน	ชุมชน	รายปี	จังหวัด	เทศบาล
			- เทศบาลเมืองระนอง	มี	ทะเบียน	ชุมชน	รายปี	เทศบาล	
			- เทศบาลเมืองบางริ้น	มี	ทะเบียน	แห่ง	รายปี	เทศบาล	
			- เทศบาลตำบลปากน้ำ	มี	ทะเบียน	แห่ง	รายปี	เทศบาล	
			- เทศบาลตำบลหงาว	มี	ทะเบียน	แห่ง	รายปี	เทศบาล	
			- เทศบาลตำบลปากน้ำท่าเรือ	มี	ทะเบียน	แห่ง	รายปี	เทศบาล	
			- เทศบาลตำบลราษฏรุด	มี	ทะเบียน	แห่ง	รายปี	เทศบาล	
			- เทศบาลตำบลบางนอน	มี	ทะเบียน	แห่ง	รายปี	เทศบาล	
			- เทศบาลตำบลละอุ่น	มี	ทะเบียน	แห่ง	รายปี	เทศบาล	
			- เทศบาลตำบลกะเปอร์	มี	ทะเบียน	แห่ง	รายปี	เทศบาล	
			- เทศบาลตำบลน้ำจืด	มี	ทะเบียน	แห่ง	รายปี	เทศบาล	
			- เทศบาลตำบล จ.ป.ร.	มี	ทะเบียน	แห่ง	รายปี	เทศบาล	
			- เทศบาลตำบลกำพวน	มี	ทะเบียน	แห่ง	รายปี	เทศบาล	
			จำนวนสมาชิกของเครือข่ายชุมชนเพื่อสร้างความร่วมมือในการ บริหารจัดการขยะ	มี	ทะเบียน	ราย	รายปี	จังหวัด	เทศบาล
			- เทศบาลเมืองระนอง	มี	ทะเบียน	ราย	รายปี	เทศบาล	
			- เทศบาลเมืองบางริ้น	มี	ทะเบียน	ราย	รายปี	เทศบาล	
			- เทศบาลตำบลปากน้ำ	มี	ทะเบียน	ราย	รายปี	เทศบาล	
			- เทศบาลตำบลหงาว	มี	ทะเบียน	ราย	รายปี	เทศบาล	
			- เทศบาลตำบลปากน้ำท่าเรือ	มี	ทะเบียน	ราย	รายปี	เทศบาล	
			- เทศบาลตำบลราษฏรุด	มี	ทะเบียน	ราย	รายปี	เทศบาล	
			- เทศบาลตำบลบางนอน	มี	ทะเบียน	ราย	รายปี	เทศบาล	
			- เทศบาลตำบลละอุ่น	มี	ทะเบียน	ราย	รายปี	เทศบาล	
			- เทศบาลตำบลกะเปอร์	มี	ทะเบียน	ราย	รายปี	เทศบาล	
			- เทศบาลตำบลน้ำจืด	มี	ทะเบียน	ราย	รายปี	เทศบาล	
			- เทศบาลตำบล จ.ป.ร.	มี	ทะเบียน	ราย	รายปี	เทศบาล	
			- เทศบาลตำบลกำพวน	มี	ทะเบียน	ราย	รายปี	เทศบาล	

ยุทธศาสตร์ที่ 4 การจัดการ อนุรักษ์ฟื้นฟู ทรัพยากรธรรมชาติ แด่สิ่งแวดล้อม	เป้าประสงค์เชิง ยุทธศาสตร์	ตัวชี้วัด	รายการสถิติ	มี/ไม่มี ฐานข้อมูล	วิธีการเก็บ รวบรวมข้อมูล	หน่วยวัด	ความถี่ในการ จัดเก็บข้อมูล	ระดับการ นำเสนอ	หน่วยงานผู้รับผิดชอบ
ยุทธศาสตร์ที่ 4 การบริหารจัดการขยะ (ชุดข้อมูลกลาง)	สร้างการมีส่วนร่วม ของทุกภาคส่วน รวมถึงให้ความรู้และ ความเข้าใจในการ จัดการปัญหาขยะ	กิจกรรมการให้ความรู้และ ความเข้าใจในการจัดการ ปัญหาขยะ	จำนวนกิจกรรมการให้ความรู้และความเข้าใจในการจัดการปัญหาขยะ	มี	ทะเบียน	กิจกรรม	รายปี	จังหวัด	เทศบาล
			- เทศบาลเมืองระนอง	มี	ทะเบียน	กิจกรรม	รายปี	เทศบาล	
			- เทศบาลเมืองบางริ้น	มี	ทะเบียน	กิจกรรม	รายปี	เทศบาล	
			- เทศบาลตำบลปากน้ำ	มี	ทะเบียน	กิจกรรม	รายปี	เทศบาล	
			- เทศบาลตำบลหงาว	มี	ทะเบียน	กิจกรรม	รายปี	เทศบาล	
			- เทศบาลตำบลปากน้ำท่าเรือ	มี	ทะเบียน	กิจกรรม	รายปี	เทศบาล	
			- เทศบาลตำบลราษฏร์	มี	ทะเบียน	กิจกรรม	รายปี	เทศบาล	
			- เทศบาลตำบลบางนอน	มี	ทะเบียน	กิจกรรม	รายปี	เทศบาล	
			- เทศบาลตำบลละอุ่น	มี	ทะเบียน	กิจกรรม	รายปี	เทศบาล	
			- เทศบาลตำบลกะเปอร์	มี	ทะเบียน	กิจกรรม	รายปี	เทศบาล	
			- เทศบาลตำบลน้ำจืด	มี	ทะเบียน	กิจกรรม	รายปี	เทศบาล	
			- เทศบาลตำบล จ.ป.ร.	มี	ทะเบียน	กิจกรรม	รายปี	เทศบาล	
			- เทศบาลตำบลกำพวน	มี	ทะเบียน	กิจกรรม	รายปี	เทศบาล	
			จำนวนผู้เข้าร่วมกิจกรรมการให้ความรู้และความเข้าใจในการ จัดการปัญหาขยะ	มี	ทะเบียน	ราย	รายปี	จังหวัด	เทศบาล
			- เทศบาลเมืองระนอง	มี	ทะเบียน	ราย	รายปี	เทศบาล	
			- เทศบาลเมืองบางริ้น	มี	ทะเบียน	ราย	รายปี	เทศบาล	
			- เทศบาลตำบลปากน้ำ	มี	ทะเบียน	ราย	รายปี	เทศบาล	
			- เทศบาลตำบลหงาว	มี	ทะเบียน	ราย	รายปี	เทศบาล	
			- เทศบาลตำบลปากน้ำท่าเรือ	มี	ทะเบียน	ราย	รายปี	เทศบาล	
			- เทศบาลตำบลราษฏร์	มี	ทะเบียน	ราย	รายปี	เทศบาล	
			- เทศบาลตำบลบางนอน	มี	ทะเบียน	ราย	รายปี	เทศบาล	
			- เทศบาลตำบลละอุ่น	มี	ทะเบียน	ราย	รายปี	เทศบาล	
			- เทศบาลตำบลกะเปอร์	มี	ทะเบียน	ราย	รายปี	เทศบาล	
			- เทศบาลตำบลน้ำจืด	มี	ทะเบียน	ราย	รายปี	เทศบาล	
			- เทศบาลตำบล จ.ป.ร.	มี	ทะเบียน	ราย	รายปี	เทศบาล	
			- เทศบาลตำบลกำพวน	มี	ทะเบียน	ราย	รายปี	เทศบาล	
			ความถี่ในการประชุมหน่วยงานที่เกี่ยวข้อง	มี	ทะเบียน	ครั้ง	รายปี	จังหวัด	เทศบาล
			- เทศบาลเมืองระนอง	มี	ทะเบียน	ครั้ง	รายปี	เทศบาล	
			- เทศบาลเมืองบางริ้น	มี	ทะเบียน	ครั้ง	รายปี	เทศบาล	
			- เทศบาลตำบลปากน้ำ	มี	ทะเบียน	ครั้ง	รายปี	เทศบาล	
			- เทศบาลตำบลหงาว	มี	ทะเบียน	ครั้ง	รายปี	เทศบาล	

ยุทธศาสตร์ที่ 4 การจัดการ อนุรักษ์ พื้นที่ ทรัพยากรธรรมชาติ แด่สิ่งแวดล้อม	เป้าประสงค์เชิง ยุทธศาสตร์	ตัวชี้วัด	รายการสถิติ	มี/ไม่มี ฐานข้อมูล	วิธีการเก็บ รวบรวมข้อมูล	หน่วยวัด	ความถี่ในการ จัดเก็บข้อมูล	ระดับการ นำเสนอ	หน่วยงานผู้รับผิดชอบ
ยุทธศาสตร์ที่ 4 การบริหารจัดการขยะ (ชุดข้อมูลกลาง)	สร้างการมีส่วนร่วม ของทุกภาคส่วน รวมถึงให้ความรู้และ ความเข้าใจในการ จัดการปัญหาขยะ	กิจกรรมการให้ความรู้และ ความเข้าใจในการจัดการ ปัญหาขยะ	- เทศบาลตำบลปากน้ำท่าเรือ	มี	ทะเบียน	ครั้ง	รายปี	เทศบาล	เทศบาล
			- เทศบาลตำบลราษฏร	มี	ทะเบียน	ครั้ง	รายปี	เทศบาล	
			- เทศบาลตำบลบางนอน	มี	ทะเบียน	ครั้ง	รายปี	เทศบาล	
			- เทศบาลตำบลละอุ่น	มี	ทะเบียน	ครั้ง	รายปี	เทศบาล	
			- เทศบาลตำบลกะเปอร์	มี	ทะเบียน	ครั้ง	รายปี	เทศบาล	
			- เทศบาลตำบลน้ำจืด	มี	ทะเบียน	ครั้ง	รายปี	เทศบาล	
			- เทศบาลตำบล จ.ป.ร.	มี	ทะเบียน	ครั้ง	รายปี	เทศบาล	
			- เทศบาลตำบลกำพวน	มี	ทะเบียน	ครั้ง	รายปี	เทศบาล	
	การป้องกันและ จัดการพื้นที่ที่มี ปัญหาขยะล้นเมือง กับพื้นที่ใกล้เคียง	แผนการบูรณาการการจัด บริหารการขยะร่วมกับ พื้นที่ใกล้เคียง	แผนงาน/โครงการบริหารจัดการขยะและของเสียอันตรายของจังหวัด	มี	ทะเบียน	โครงการ	รายปี	จังหวัด	สนง.ทรัพยากรธรรมชาติและ สิ่งแวดล้อมจังหวัด
			แผนการบูรณาการการจัดบริหารการขยะร่วมกับพื้นที่ใกล้เคียง	มี	ทะเบียน	แผน	รายปี	จังหวัด	สนง.ทรัพยากรธรรมชาติและ สิ่งแวดล้อมจังหวัด
			จำนวนครั้งของการเกิดอศศิกภัยในบ่อขยะ	มี	ทะเบียน	ครั้ง	รายปี	จังหวัด	สนง.ป้องกันและบรรเทาสาธารณภัย จังหวัด
			ความเสี่ยงต่อการเกิดอศศิกภัยในบ่อขยะ	มี	ทะเบียน	ครั้ง	รายปี	จังหวัด	สนง.ป้องกันและบรรเทาสาธารณภัย จังหวัด

ยุทธศาสตร์ที่ 5 ส่งเสริมและพัฒนาการค้า การลงทุนและ การค้าชายแดน	เป้าประสงค์เชิง ยุทธศาสตร์	ตัวชี้วัด	รายการสถิติ	มี/ไม่มี ฐานข้อมูล	วิธีการเก็บ รวบรวมข้อมูล	หน่วยวัด	ความถี่ในการ จัดเก็บข้อมูล	ระดับการ นำเสนอ	หน่วยงานผู้รับผิดชอบ
ยุทธศาสตร์ที่ 5 การค้าผ่านแดน (ยุทธศาสตร์จังหวัด)	การเชื่อมโยงเส้นทาง คมนาคมขนส่งตาม แนวชายแดนสู่ ประเทศเพื่อนบ้าน	เส้นทางและระยะทางทะเลที่ เชื่อมโยงระหว่างประเทศ	ระยะทางทะเลเชื่อมโยงระหว่างประเทศ	มี	ทะเบียน	ไมล์ทะเล	รายปี	จังหวัด	สถานีตำรวจน่านระนอง 1 กองกำกับการ 8 กองบังคับการตำรวจน้ำ
		รูปแบบของการคมนาคม ขนส่งต่างๆ อาทิ เส้นทางรถ บัส รถไฟ เครื่องบิน	จำนวนการขนส่งสินค้าทางเรือ สินค้าเข้า	มี	ทะเบียน	เที่ยว	รายปี	จังหวัด	ด่านศุลกากรระนอง
			จำนวนการขนส่งสินค้าทางเรือ สินค้าออก	มี	ทะเบียน	เที่ยว	รายปี	จังหวัด	ด่านศุลกากรระนอง
	การพัฒนาด้านการค้า และระบบ One stop service	จำนวนด้านการค้าหรือจุด ผ่อนปรนบริเวณแนวพรมแดน	จำนวนช่องทางเข้า-ออกจุดตรวจไทย - เมียนมา	มี	ทะเบียน	จุด	รายปี	จังหวัด	ด่านศุลกากรระนอง
			จำนวนจุดผ่อนปรนบริเวณแนวพรมแดน	มี	ทะเบียน	จุด	รายปี	จังหวัด	ด่านศุลกากรระนอง
		ระยะเวลาการดำเนินการใน การทำธุรกรรมผ่านแดน	จำนวนระยะเวลาดำเนินการทำธุรกรรมผ่านแดน	มี	ทะเบียน	นาที	รายปี	จังหวัด	ด่านศุลกากรระนอง
		ความพึงพอใจของ ผู้ประกอบการที่มีต่อการ ให้บริการของระบบและ เจ้าหน้าที่	ร้อยละของความพึงพอใจของผู้ประกอบ การที่มีต่อการให้บริการ	มี	ทะเบียน	ร้อยละ	รายปี	จังหวัด	ด่านศุลกากรระนอง
	การพัฒนาเครือข่าย สื่อสารและระบบ สารสนเทศ	จำนวนข้อมูลการค้าและการ ส่งออกที่มีของจังหวัด	ปริมาณสินค้าที่ส่งออกของจังหวัด	มี	ทะเบียน	กิโลกรัม	รายปี	จังหวัด	ด่านศุลกากรระนอง
			ปริมาณสินค้าที่นำเข้าของจังหวัด	มี	ทะเบียน	กิโลกรัม	รายปี	จังหวัด	ด่านศุลกากรระนอง
		จำนวนผู้ใช้งานฐานข้อมูล สารสนเทศทางการค้า	จำนวนผู้ขอข้อมูลสารสนเทศทางการค้า	มี	ทะเบียน	ราย	รายปี	จังหวัด	สนง.จังหวัดระนอง
			จำนวนงบประมาณการจัดทำฐานข้อมูลด้านการค้าเพื่อการพัฒนาสู่ อาเซียน	มี	ทะเบียน	บาท	รายปี	จังหวัด	สนง.พาณิชย์ จ.ระนอง
	การพัฒนาเขต เศรษฐกิจชายแดน และนิคมอุตสาหกรรม	กิจกรรมผลักดันให้มีเขต เศรษฐกิจพิเศษการค้าชายแดน	จำนวนงบประมาณที่ส่งเสริมกิจกรรมผลักดันให้มีเขตเศรษฐกิจ พิเศษการค้าชายแดน	มี	แผนงบฯ จังหวัด	บาท	รายปี	จังหวัด	สนง.จังหวัดระนอง
		มูลค่าการลงทุน ภาคอุตสาหกรรม	มูลค่าการลงทุนภาคอุตสาหกรรม	มี	ทะเบียน	บาท	รายปี	จังหวัด	สนง.อุตสาหกรรมจังหวัดระนอง
		งบประมาณลงทุนด้านการ พัฒนาท่าเรือน้ำลึก	งบประมาณลงทุนด้านการพัฒนาท่าเรือน้ำลึก	มี	ทะเบียน	บาท	รายปี	จังหวัด	ท่าเรือระนอง
		ปริมาณการขนส่งสินค้าทาง เรือที่ผ่านท่าเรือน้ำลึก	ปริมาณการขนส่งสินค้าที่ผ่านท่าเรือน้ำลึก	มี	ทะเบียน	ตัน	รายปี	จังหวัด	ท่าเรือระนอง

ยุทธศาสตร์ที่ 5 ส่งเสริมและพัฒนาการค้า การลงทุนและ การค้าชายแดน	เป้าประสงค์เชิง ยุทธศาสตร์	ตัวชี้วัด	รายการสถิติ	มี/ไม่มี ฐานข้อมูล	วิธีการเก็บ รวบรวมข้อมูล	หน่วยวัด	ความถี่ในการ จัดเก็บข้อมูล	ระดับการ นำเสนอ	หน่วยงานผู้รับผิดชอบ
ยุทธศาสตร์ที่ 5 การค้าผ่านแดน (ยุทธศาสตร์จังหวัด)	การส่งเสริมและ พัฒนาความสัมพันธ์ กับประเทศเพื่อนบ้าน	จำนวนการประชุม หอหรือหรือ การจัดกิจกรรมแลกเปลี่ยน เยี่ยมชมเยือนของเจ้าหน้าที่ ระหว่างระนองกับประเทศ เพื่อนบ้าน	จำนวนการจัดประชุมแลกเปลี่ยนเยี่ยมเยือนของเจ้าหน้าที่ระหว่าง จังหวัดระนองกับประเทศเพื่อนบ้าน	มี	ทะเบียน	ครั้ง	รายปี	จังหวัด	สนง.พาณิชย์ จ.ระนอง
		จำนวนโครงการ / กิจกรรม ความร่วมมือระหว่างประเทศ	จำนวนโครงการ / กิจกรรมความร่วมมือระหว่างประเทศ	มี	ทะเบียน	โครงการ	รายปี	จังหวัด	สนง.พาณิชย์ จ.ระนอง
	การส่งเสริมการ ขยายความเชื่อมโยง ทางเศรษฐกิจการค้า การลงทุนภายใต้ ประโยชน์ร่วมกันของ กรอบความร่วมมือ	โครงการดูงานหรือจัดทำ Business Matching กับ ผู้ประกอบการประเทศเพื่อน บ้าน	จำนวนโครงการดูงานหรือจัดทำBusiness Matching กับ ผู้ประกอบการประเทศเพื่อนบ้าน	มี	ทะเบียน	โครงการ	รายปี	จังหวัด	สนง.พาณิชย์ จ.ระนอง
		ปริมาณ และมูลค่าการค้า (ส่งออก-นำเข้า) การลงทุน ระหว่างระนองกับประเทศ เพื่อนบ้าน	จำนวนผู้ประกอบการไทย และประเทศเพื่อนบ้านที่เข้าร่วมโครงการ ดูงาน หรือ Business Matching	มี	ทะเบียน	ราย	รายปี	จังหวัด	สนง.พาณิชย์ จ.ระนอง
			จำนวนมูลค่าสินค้าที่ส่งออกของจังหวัด	มี	ทะเบียน	ล้านบาท	รายปี	จังหวัด	สนง.พาณิชย์ จ.ระนอง
			จำนวนมูลค่าสินค้านำเข้าของจังหวัด	มี	ทะเบียน	ล้านบาท	รายปี	จังหวัด	สนง.พาณิชย์ จ.ระนอง
			ร้อยละที่เพิ่มขึ้นของมูลค่าการค้าผ่านแดน	มี	ทะเบียน	ร้อยละ	รายปี	จังหวัด	สนง.พาณิชย์ จ.ระนอง
	พัฒนาความพร้อม และสร้างขีด ความสามารถของ ผู้ประกอบการ	จำนวนผู้เข้ารับการอบรมที่ ผ่านการฝึกอบรมทักษะภาษา	จำนวนผู้เข้ารับการอบรมที่ผ่านการฝึกอบรมทักษะภาษาอังกฤษ	มี	ทะเบียน	ราย	รายปี	จังหวัด	วิทยาลัยชุมชนระนอง
			จำนวนผู้เข้ารับการอบรมที่ผ่านการฝึกอบรมทักษะภาษาเพื่อนบ้าน	มี	ทะเบียน	ราย	รายปี	จังหวัด	วิทยาลัยชุมชนระนอง
	การพัฒนา ประสิทธิภาพและลด ต้นทุนการขนส่งและ กระจายสินค้า	ระยะเวลาในการขนส่งสินค้า	จำนวนระยะเวลาในการขนส่งสินค้า	มี	ทะเบียน	ชั่วโมง	รายปี	จังหวัด	ด่านศุลกากรระนอง
	การเจรจาการค้าและ การทำ Business Matching ระหว่าง ผู้ประกอบการจังหวัด ระนองกับ ผู้ประกอบการอาเซียน (ASEAN) และบิมส เทค (BIMSTEC)	จำนวนกิจกรรมการส่งเสริม การจัดจำหน่ายสินค้าใน ต่างประเทศ	จำนวนกิจกรรมการส่งเสริมการจัดจำหน่ายสินค้าในต่างประเทศ	มี	ทะเบียน	ครั้ง	รายปี	จังหวัด	สนง.พาณิชย์ จ.ระนอง
		จำนวนการเจรจาการค้าและ การทำ Business Matching ระหว่างผู้ประกอบการอาเซียน (ASEAN) และบิมสเทค (BIMSTEC)	จำนวนการเจรจาการค้าและการทำ Business Matching ระหว่าง ผู้ประกอบการ การอาเซียน (ASEAN) และบิมสเทค (BIMSTEC)	มี	ทะเบียน	ครั้ง	รายปี	จังหวัด	สนง.พาณิชย์ จ.ระนอง

3.2 ข้อมูลสถิติ ตัวชี้วัด ตามประเด็นยุทธศาสตร์ในแผนพัฒนาจังหวัดระนอง

3.2 (2) ข้อมูลสถิติ ตัวชี้วัด ตามประเด็นยุทธศาสตร์ในแผนพัฒนาจังหวัดระนอง

ยุทธศาสตร์ที่ 1 ส่งเสริมและพัฒนากองท่องเที่ยวและบริการสุขภาพเชื่อมโยงในอาเซียน	เป้าประสงค์เชิงยุทธศาสตร์	ตัวชี้วัด	รายการสถิติ	2556	2557	2558	2559	2560	2561	2562
ยุทธศาสตร์ที่ 1 กองท่องเที่ยวเชิงสุขภาพ (ยุทธศาสตร์จังหวัด)	การรวบรวมและจัดทำข้อมูลสารสนเทศเพื่อการท่องเที่ยว	จำนวนผู้เยี่ยมชมแยกตามสัญชาติ	จำนวนผู้เยี่ยมชมชาวไทย	729,986	637,182	880,989	870,793	910,841		
			- นักท่องเที่ยวชาวไทย	614,940	517,534	699,341	730,832	723,068		
			- นักทัศนาจรชาวไทย	115,046	119,648	131,365	139,961	178,773		
			จำนวนผู้เยี่ยมชมชาวต่างประเทศ	45,485	46,201	50,283	52,450	53,690		
			- นักท่องเที่ยวชาวต่างประเทศ	39,283	39,882	42,785	44,388	45,083		
			- นักทัศนาจรชาวต่างประเทศ	6,202	6,319	7,498	8,062	8,607		
		ค่าใช้จ่ายของผู้เยี่ยมชมต่อหัว	ค่าใช้จ่ายของผู้เยี่ยมชมชาวไทย ต่อหัวต่อคน	1,678.53	1,302.33	1,834.09	1,426.10	ยังไม่มีข้อมูล		
			ค่าใช้จ่ายของผู้เยี่ยมชมชาวต่างประเทศต่อหัวต่อคน	2,179.09	2,200.08	2,344.74	2,578.46			
		ระยะเวลาการเข้าพักเฉลี่ยของนักท่องเที่ยว	ระยะเวลาเข้าพักเฉลี่ยของนักท่องเที่ยวชาวไทย	2.70	2.96	2.48	2.31			
			ระยะเวลาเข้าพักเฉลี่ยของนักท่องเที่ยวชาวต่างชาติ	3.00	3.25	2.82	2.93			
		จำนวนสถานประกอบการธุรกิจท่องเที่ยว อาทิ โรงแรม บริษัททัวร์ ร้านเช่ารถ	จำนวนโรงแรมที่ถูกต้องตามกฎหมาย	138	138	188	188	188		
			- อำเภอเมือง	119	119	170	170	170		
			- อำเภอละอุ่น	2	2	1	1	1		
			- อำเภอกะเปอร์	5	5	7	7	7		
			- อำเภอกะบุรี	6	6	7	7	7		
			- อำเภอสุขสำราญ	1	1	3	3	3		
			จำนวนห้องพัก ตามโรงแรม	2,422	2,442	3,460	3,460	3,460		
			- อำเภอเมือง	2,329	2,329	3,241	3,241	3,241		
			- อำเภอละอุ่น	17	17	4	4	4		
			- อำเภอกะเปอร์	38	38	84	84	84		
			- อำเภอกะบุรี	47	47	80	80	80		
			- อำเภอสุขสำราญ	1	1	51	51	51		
			จำนวนร้านอาหารได้มาตรฐาน	307	314	289	295	298		
			จำนวนผู้ประกอบการท่องเที่ยวบริษัทนำเที่ยว	4	4	13	13	13		
			จำนวนสมาคมชมรมที่เกี่ยวกับการท่องเที่ยว	4	4	4	4	4		
		จำนวนแหล่งท่องเที่ยวและกิจกรรมการท่องเที่ยวของจังหวัด	จำนวนแหล่งท่องเที่ยวในจังหวัด	38	40	43	43	43		
			- อำเภอเมือง	17	18	18	18	18		
			- อำเภอละอุ่น	8	8	8	8	8		
			- อำเภอกะเปอร์	5	5	5	5	5		
			- อำเภอกะบุรี	5	5	5	5	5		
			- อำเภอสุขสำราญ	3	4	7	7	7		

ยุทธศาสตร์ที่ 1 ส่งเสริมและพัฒนาการท่องเที่ยว และบริการสุขภาพเชื่อมโยงในอาเซียน	เป้าประสงค์เชิง ยุทธศาสตร์	ตัวชี้วัด	รายการสถิติ	2556	2557	2558	2559	2560	2561	2562
ยุทธศาสตร์ที่ 1 ท่องเที่ยวเชิงสุขภาพ (ยุทธศาสตร์จังหวัด)	การรวบรวมและ จัดทำข้อมูล สารสนเทศเพื่อการ ท่องเที่ยว	จำนวนแหล่งท่องเที่ยวและ กิจกรรมการท่องเที่ยวของ จังหวัด	จำนวนแหล่งท่องเที่ยวทางธรรมชาติและประวัติศาสตร์ วัฒนธรรม ที่สำคัญ	21	21	21	21	21		
			- อำเภอเมือง	9	9	9	9	9		
			- อำเภอละอุ่น	7	7	7	7	7		
			- อำเภอกะเปอร์	1	1	1	1	1		
			- อำเภอกะบุรี	3	3	3	3	3		
			- อำเภอสุขสำราญ	1	1	1	1	1		
		รูปแบบการเดินทางของ นักท่องเที่ยวและข้อมูลต่างๆ ที่เกี่ยวข้อง	ลักษณะการเดินทางของนักท่องเที่ยว	3	3	3	3	3		
			- ทางบก	1	1	1	1	1		
			- ทางน้ำ	1	1	1	1	1		
			- ทางอากาศ	1	1	1	1	1		
		งบประมาณพัฒนาเครือข่าย และสารสนเทศการท่องเที่ยว	จำนวนงบประมาณพัฒนาเครือข่ายและสารสนเทศการท่องเที่ยว จังหวัด	0	11.5	5.0	0	0		
			จำนวนงบประมาณพัฒนาเครือข่ายและสารสนเทศการท่องเที่ยว กลุ่มจังหวัด	0	9.5	7.1	0	0		
	การพัฒนาและ เชื่อมโยงเส้นทาง ท่องเที่ยวระหว่าง จังหวัด	เส้นทางและระยะทางถนนที่ เชื่อมโยงระหว่างจังหวัด	เส้นทางการเดินทางรถสาธารณะ	8	8	8	8	8		
			เส้นทางการบิน	1	1	1	1	1		
		รูปแบบของการคมนาคม ขนส่งต่างๆ อาทิ เส้นทางรถ บัส รถไฟ เครื่องบิน	รูปแบบการคมนาคมขนส่ง	3	3	3	3	3		
			- ทางบก	1	1	1	1	1		
			- ทางน้ำ	1	1	1	1	1		
			- ทางอากาศ	1	1	1	1	1		
			จำนวนเที่ยวบินเข้า-ออกจังหวัดระนอง	1,353	1,491	1,594	1,613	1,676		
			จำนวนรถโดยสารประจำทางเข้า - ออกจังหวัดระนอง	174	190	182	181	174		
	การสร้างการมีส่วน ร่วมของชุมชน	จำนวนที่พักโฮมสเตย์ที่บริหาร โดยชุมชนและชาวบ้าน	จำนวนที่พักโฮมสเตย์ที่บริหารโดยชุมชนและชาวบ้าน	5	5	5	5	6		
		จำนวนเครือข่ายการท่องเที่ยว โดยชุมชน	จำนวนอาสาสมัครรักษาความปลอดภัยประชาชน	4,127	4,136	4,073	1,882	1,942		
			จำนวนเครือข่ายการท่องเที่ยวโดยชุมชน	6	6	7	8	12		
		จำนวนชุมชนที่ได้รับการอบรม เรื่องการบริหารจัดการการท่องเที่ยว	จำนวนชุมชนที่ได้รับการอบรมเรื่องการบริหารจัดการการท่องเที่ยว	5	5	7	8	6		

ยุทธศาสตร์ที่ 1 ส่งเสริมและพัฒนาการท่องเที่ยว และบริการสุขภาพเชื่อมโยงในอาเซียน	เป้าประสงค์เชิง ยุทธศาสตร์	ตัวชี้วัด	รายการสถิติ	2556	2557	2558	2559	2560	2561	2562
ยุทธศาสตร์ที่ 1 ท่องเที่ยวเชิงสุขภาพ (ยุทธศาสตร์จังหวัด)	การสร้างการมีส่วนร่วม ของชุมชน	จำนวนกิจกรรมด้านการ อนุรักษ์ธรรมชาติที่จัดขึ้นใน ชุมชน	จำนวนกิจกรรมด้านการอนุรักษ์ธรรมชาติที่จัดขึ้นในชุมชน	5	5	5	5	ยังไม่มีข้อมูล		
		จำนวนร้านค้าขายของที่ระลึก ชุมชน	จำนวนประเภทของที่ระลึกที่ผลิตโดยชุมชน	97	220	273	273	312		
			- ของใช้	21	57	75	75	115		
			- อาหาร	42	91	107	107	95		
			- เครื่องดื่ม	4	12	24	24	26		
			- ผ้า เครื่องแต่งกาย	22	40	47	47	55		
			- สมุนไพรไม่ใช้อาหารและยา	8	20	20	20	30		
			จำนวนร้านค้าในชุมชน	146	146	146	146	146		
			- อำเภอเมือง	65	65	65	65	65		
			- อำเภอละอุ่น	19	19	19	19	19		
			- อำเภอกะเปอร์	18	18	18	18	18		
			- อำเภอกะบุรี	25	25	25	25	25		
			- อำเภอสุขสำราญ	19	19	19	19	19		
	การสนับสนุนให้ ภาคเอกชน และ องค์กรปกครองส่วน ท้องถิ่นลงทุน	จำนวนผู้ประกอบการด้าน การท่องเที่ยวรายใหม่	จำนวนบริษัทท่องเที่ยวในจังหวัดรายใหม่	5	2	3	0	0		
		จำนวนผู้ประกอบการด้าน การท่องเที่ยว (เดิม)	จำนวนผู้ประกอบการด้านการท่องเที่ยว	23	26	29	8	8		
		จำนวนเงินลงทุนด้านการ ท่องเที่ยวของผู้ประกอบการ	จำนวนเงินลงทุนด้านการท่องเที่ยวของผู้ประกอบการ	107,700,000	118,100,000	120,600,000	5,750,000	5,750,000		
	การสร้างเชื่อมั่น ด้านความปลอดภัย ในชีวิตและทรัพย์สิน	จำนวนจุดและสถานที่ ร้องเรียนในจังหวัด	จำนวนจุดและสถานที่ร้องเรียนในจังหวัด แยกตามพื้นที่	19	19	19	19	19		
			- อำเภอเมือง	13	13	13	13	13		
			- อำเภอละอุ่น	2	2	2	2	2		
			- อำเภอกะเปอร์	1	1	1	1	1		
			- อำเภอกะบุรี	2	2	2	2	2		
			- อำเภอสุขสำราญ	1	1	1	1	1		
	การสร้างเชื่อมั่น ด้านความปลอดภัย ในชีวิตและทรัพย์สิน	จำนวนและประเภทการ ร้องเรียนของนักท่องเที่ยว	จำนวนครั้งที่ร้องเรียนของนักท่องเที่ยว	6	17	25	-	2		
			จำนวนศูนย์รับเรื่องร้องเรียน และช่องทางทางแจ้งเหตุ	23	23	23	-	23		
			จำนวนข้อร้องเรียนของนักท่องเที่ยวที่ได้รับการแก้ปัญหา / ช่วยเหลือ	6	17	25	-	2		
		คดีความที่เกิดขึ้นกับ นักท่องเที่ยว	จำนวนคดีความที่เกิดขึ้นกับนักท่องเที่ยว	12	35	5	-	-		
			มูลค่าความเสียหายที่เกิดขึ้น	0	0	0	0	0		
			ตำรวจท่องเที่ยวในพื้นที่	9	9	9	7	18		

ยุทธศาสตร์ที่ 1 ส่งเสริมและพัฒนาการท่องเที่ยว และบริการสุขภาพเชื่อมโยงในอาเซียน	เป้าประสงค์เชิง ยุทธศาสตร์	ตัวชี้วัด	รายการสถิติ	2556	2557	2558	2559	2560	2561	2562
ยุทธศาสตร์ที่ 1 ท่องเที่ยวเชิงสุขภาพ (ยุทธศาสตร์จังหวัด)	การสร้างเชื่อมั่น ด้านความปลอดภัย ในชีวิตและทรัพย์สิน	คดีความที่เกิดขึ้นกับ นักท่องเที่ยว	จำนวนพื้นที่ที่มีการติดตั้งกล้องวงจรปิด (CCTV) เพื่อสร้าง เชื่อมั่นให้กับนักท่องเที่ยว	334	334	334	885	885		
		อุบัติเหตุที่เกิดขึ้นกับ นักท่องเที่ยว	จำนวนนักท่องเที่ยวที่ประสบอุบัติเหตุ	12	13	6	-	5		
	การพัฒนามาตรฐาน มัคคุเทศก์ / ผู้นำ เที่ยว/บุคลากรการ ท่องเที่ยว	จำนวนมัคคุเทศน์ในจังหวัด	จำนวนมัคคุเทศน์ในจังหวัด	8	10	12	12	60		
			จำนวนมัคคุเทศน์ท้องถิ่น	78	78	78	78	78		
		จำนวนผู้จดทะเบียนเป็น มัคคุเทศน์ใหม่/ต่ออายุ	จำนวนผู้จดทะเบียนเป็นมัคคุเทศน์ใหม่/ต่ออายุ	78	78	83	83	90		
		งบประมาณในการพัฒนา ศักยภาพบุคลากรด้านการ ท่องเที่ยว	จำนวนงบประมาณในการพัฒนาศักยภาพบุคลากรด้านการ ท่องเที่ยวจังหวัด	0	3	-	-	-		
		จำนวนบุคลากรที่ทำงานใน ธุรกิจด้านการท่องเที่ยว จำแนกตามประเภทธุรกิจ	จำนวนบุคลากรที่ทำงานในธุรกิจด้านการท่องเที่ยว	62	62	70	70	70		
		จำนวนสถานศึกษาในจังหวัดที่ เปิดฝึกอบรมบุคลากรท่องเที่ยว	จำนวนสถานศึกษาในจังหวัดที่เปิดฝึกอบรมบุคลากรท่องเที่ยว	1	1	1	1	1		
			จำนวนผู้สำเร็จการศึกษาหลักสูตรฝึกอบรมการท่องเที่ยว	90	252	90	12	128		
	การพัฒนาและฟื้นฟู ทรัพยากรทางการ ท่องเที่ยว	จำนวนแหล่งท่องเที่ยวที่อยู่ใน ความดูแลขององค์การบริหาร ส่วนท้องถิ่น	จำนวนแหล่งท่องเที่ยวที่อยู่ในความดูแลขององค์การบริหารส่วน ท้องถิ่น (แห่ง)	37	40	40	40	40		
			- อำเภอเมือง	17	18	18	18	18		
			- อำเภอละอุ่น	8	8	8	8	8		
			- อำเภอเกาะเปอร์	5	5	5	5	5		
			- อำเภอกระบุรี	5	5	5	5	5		
			- อำเภอสุขสำราญ	2	4	4	4	4		
		จำนวนแหล่งท่องเที่ยวที่ได้รับ การขึ้นทะเบียนอุทยาน แห่งชาติ	จำนวนแหล่งท่องเที่ยวที่ได้รับการขึ้นทะเบียนอุทยานแห่งชาติ	2	4	4	4	4		
	การจัดการคุณภาพ สิ่งแวดล้อมเพื่อการ ท่องเที่ยวที่ยั่งยืน	จำนวนงบประมาณการดูแล รักษาสภาพแวดล้อมเพื่อการ ท่องเที่ยว	จำนวนงบประมาณการดูแลรักษาสภาพแวดล้อมเพื่อการท่องเที่ยว	0	50.5	0	0	0		

ยุทธศาสตร์ที่ 1 ส่งเสริมและพัฒนาการท่องเที่ยว และบริการสุขภาพเชื่อมโยงในอาเซียน	เป้าประสงค์เชิง ยุทธศาสตร์	ตัวชี้วัด	รายการสถิติ	2556	2557	2558	2559	2560	2561	2562
ยุทธศาสตร์ที่ 1 ท่องเที่ยวเชิงสุขภาพ (ยุทธศาสตร์จังหวัด)	พัฒนาโครงสร้าง พื้นฐาน โดยเฉพาะ เส้นทางถนนทั้ง ภายในและระหว่าง จังหวัด	จำนวนท่ารถและจุดจอดรถ โดยสารสาธารณะ	จำนวนท่ารถและจุดจอดรถโดยสารสาธารณะ	22	33	33	33	33		
		งบประมาณสนับสนุนการ พัฒนาแหล่งท่องเที่ยว	จำนวนงบประมาณสนับสนุนการพัฒนาแหล่งท่องเที่ยวจังหวัด	0	34.562	0	0	0		
			จำนวนงบประมาณสนับสนุนการพัฒนาแหล่งท่องเที่ยวกลุ่มจังหวัด	0	12	0	0	0		
			จำนวนงบประมาณสนับสนุนที่ใช้ในการส่งเสริมการท่องเที่ยวเชิง สุขภาพด้วยการแพทย์แผนไทยและแพทย์ทางเลือก	0	0	0	0	0		
			จำนวนงบประมาณส่งเสริมการลงทุนสร้างศูนย์สุขภาพ	0	25	0	0	0		
	การจัดการปัญหาจาก การท่องเที่ยว อาทิ สิ่งปฏิกูล ขยะและ มลภาวะ	แหล่ง/โรงงานกำจัดขยะใน พื้นที่	แหล่งกำจัดขยะในพื้นที่	27	27	27	17	17		
		จำนวนผู้ร้องเรียนปัญหา มลภาวะจากการท่องเที่ยวใน พื้นที่	จำนวนผู้ร้องเรียนปัญหามลภาวะจากการท่องเที่ยวในพื้นที่	3	0	1	1	1		
	การสร้างสรรค กิจกรรมท่องเที่ยวเชิง สุขภาพ อาทิ พักผ่อน นอนออนเซน	จำนวนกิจกรรมการท่องเที่ยว ของจังหวัดในแต่ละปี	จำนวนกิจกรรม การท่องเที่ยวของจังหวัดในแต่ละปี	13	13	13	13	15		
		จำนวนสถานประกอบการที่ ให้บริการแช่น้ำแร่ร้อน	จำนวนสถานประกอบการที่ให้บริการแช่น้ำแร่ร้อน	6	6	6	6	6		
	การจัดทำมาตรฐาน แหล่งท่องเที่ยวเชิง สุขภาพ	จำนวนแหล่งท่องเที่ยวที่ได้รับ การรับรองมาตรฐาน	จำนวนแหล่งท่องเที่ยวที่ได้รับการรับรองมาตรฐาน	59	59	59	59	59		
		จำนวนแหล่งท่องเที่ยวที่ผ่าน การประเมินคุณภาพแหล่ง ท่องเที่ยวระดับจังหวัด	จำนวนแหล่งท่องเที่ยวที่ผ่านการประเมินคุณภาพ	1	1	1	1	2		
	การฟื้นฟู/ปรับปรุง/ พัฒนาแหล่ง ท่องเที่ยวน้ำพุร้อน	จำนวนบ่อน้ำพุร้อนของจังหวัด	จำนวนบ่อน้ำพุร้อนของจังหวัด	3	3	3	4	4		
		จำนวนบ่อน้ำพุร้อนที่มีความ สมบูรณ์และได้มาตรฐานการ จัดการสากล	จำนวนบ่อน้ำพุร้อนที่มีความสมบูรณ์และได้มาตรฐาน	2	2	2	2	2		

ยุทธศาสตร์ที่ 1 ส่งเสริมและพัฒนาการท่องเที่ยว และบริการสุขภาพเชื่อมโยงในอาเซียน	เป้าประสงค์เชิง ยุทธศาสตร์	ตัวชี้วัด	รายการสถิติ	2556	2557	2558	2559	2560	2561	2562
ยุทธศาสตร์ที่ 1 ท่องเที่ยวเชิงสุขภาพ (ยุทธศาสตร์จังหวัด)	การฟื้นฟู/ปรับปรุง/ พัฒนาแหล่ง ท่องเที่ยวในน้ำพุร้อน	จำนวนและรายได้จากผู้เข้า ใช้น้ำพุร้อน	จำนวนผู้เข้าใช้น้ำพุร้อน	37,158	49,436	43,695	58,202	68,261		
			รายได้จากผู้เข้าใช้น้ำพุร้อน	1,120,330	1,472,680	1,191,290	1,568,520	1,358,310		
	การยกระดับคุณภาพ สิ่งอำนวยความสะดวก ในบ่อน้ำพุร้อน	จำนวนสถานที่ท่องเที่ยวที่มี ป้ายบอกทางหรือแสดง รายละเอียดเป็น ภาษาอังกฤษ/ภาษาประเทศ เพื่อนบ้าน	จำนวนป้ายบอกทางแหล่งท่องเที่ยวที่เป็นภาษาอังกฤษ/ภาษา ประเทศเพื่อนบ้าน	103	103	103	103	103		
			จำนวนสถานที่ท่องเที่ยวที่มี การพัฒนาสิ่งอำนวยความสะดวก สำหรับผู้พิการ	4	4	4	4	4		
			จำนวนห้องอาบน้ำและสิ่ง อำนวยความสะดวกในบ่อน้ำพุ ร้อน	3	3	4	5	6		
	การรับรองมาตรฐานที่ พักและโรงแรม และ ธุรกิจที่เกี่ยวข้อง	ข้อมูลการจัดสถิตินิติบุคคล โรงแรม ที่พักและธุรกิจเกี่ยวเนื่อง	จำนวนการจัดทะเบียนนิติบุคคล โรงแรม ที่พักและธุรกิจเกี่ยวเนื่อง	138	138	138	138	138		
			จำนวนโรงแรม ที่พักที่ผ่าน มาตรฐานการรับรองคุณภาพ	6	6	6	6	6		
			อัตราการเข้าพักของโรงแรม ที่ พักทั้งหมดในจังหวัด	2,767	3,074	3,074	3,074	ยังไม่มีข้อมูล		
			จำนวนสปา สถานให้บริการ ด้านสุขภาพที่ผ่านมาตรฐานการ รับรองคุณภาพ	9	5	5	5	16		
			จำนวนผู้ผ่านการประเมิน ความรู้ผู้ดำเนินการสปาเพื่อ สุขภาพ	60	0	0	ไม่มีการเปิดสอบ	0		
	การพัฒนามาตรฐาน สินค้าของฝากและของ ที่ระลึก	จำนวนสินค้าของฝาก (OTOP) ระดับ 5 ดาวของจังหวัด	จำนวนสินค้าของฝาก OTOP ระดับ 5 ดาวในจังหวัด	2	2	2	13	13		
			- อาหาร	1	1	1	5	5		
			- เครื่องดื่ม	1	1	1	4	4		
			- เครื่องแต่งกาย(เสื้อผ้า)	-	-	-	2	2		
			- สมุนไพร	-	-	-	2	2		

ยุทธศาสตร์ที่ 1 ส่งเสริมและพัฒนาการท่องเที่ยว และบริการสุขภาพเชื่อมโยงในอาเซียน	เป้าประสงค์เชิง ยุทธศาสตร์	ตัวชี้วัด	รายการสถิติ	2556	2557	2558	2559	2560	2561	2562
ยุทธศาสตร์ที่ 1 ท่องเที่ยวเชิงสุขภาพ (ยุทธศาสตร์จังหวัด)	การพัฒนามาตรฐาน สินค้าของฝากและของ ที่ระลึก	มูลค่ายอดขาย OTOP ทั้ง ในประเทศและต่างประเทศ จำแนกตามจังหวัด	มูลค่ายอดขายสินค้า OTOP ทั้งในประเทศและต่างประเทศ	453,736,515	489,081,621	552,546,147	625,099,449	875,018,321		
	การพัฒนามาตรฐาน ธุรกิจนำเที่ยว	จำนวนธุรกิจนำเที่ยวที่ได้รับการ รับรองมาตรฐาน	จำนวนธุรกิจนำเที่ยวที่ได้รับการรับรองมาตรฐาน	12	12	12	12	12		
	การประชาสัมพันธ์ สร้างภาพลักษณ์	จำนวนการประชาสัมพันธ์ ประสบการณ์การท่องเที่ยว (Review) ผ่านสื่อต่างๆ อาทิ นิตยสาร ทวี	จำนวนการประชาสัมพันธ์ ประสบการณ์การท่องเที่ยวผ่านสื่อต่างๆ	102	180	185	185	185		
		จำนวนงบประมาณส่งเสริม การประชาสัมพันธ์การ ท่องเที่ยว	จำนวนงบประมาณส่งเสริมการประชาสัมพันธ์การท่องเที่ยวจังหวัด	315,950	1,012,108	220,000	221,000	75,000		
		จำนวนงบประมาณ ประชาสัมพันธ์การท่องเที่ยว ภายในจังหวัด	จำนวนงบประมาณประชาสัมพันธ์การท่องเที่ยวภายในจังหวัด	339,000	339,000	339,000	339,000	-		
		จำนวนงานเทศกาลที่ได้รับ การยอมรับและเป็นที่ยอมรับใน ระดับนานาชาติ	จำนวนงานเทศกาลที่ได้รับการยอมรับและเป็นที่ยอมรับในระดับ นานาชาติ	4	4	4	4	4		
ยุทธศาสตร์ที่ 1 ท่องเที่ยวเชิงสุขภาพ (ชุดข้อมูลกลาง)	การรวบรวมและ จัดทำข้อมูล สารสนเทศเพื่อการ ท่องเที่ยว	มีการรวบรวมข้อมูล สารสนเทศด้านการท่องเที่ยว ที่สมบูรณ์ครบถ้วนและทันสมัย	จำนวนนักท่องเที่ยวชาวไทย	729,986	637,182	880,989	870,793	901,841		
			จำนวนนักท่องเที่ยวชาวต่างประเทศ	45,485	46,201	50,283	52,450	53,690		
			ค่าใช้จ่ายต่อหัวของนักท่องเที่ยวไทย	1,678.53	1,302.33	1,834.09	1,426.10	} ยังไม่มีข้อมูล		
			ค่าใช้จ่ายต่อหัวของนักท่องเที่ยวต่างประเทศ	2,179.09	2,200.08	2,344.74	2,578.46			
			รายชื่อแหล่งท่องเที่ยวทุกประเภทในจังหวัด							
			จำนวนแหล่งท่องเที่ยวจังหวัด	38	40	43	43	43		
	การกำหนดขีด ความสามารถในการ รองรับนักท่องเที่ยว (Carrying Capacity)	จำนวนที่พัก/โรงแรมที่มี คุณภาพได้ตามมาตรฐานใน พื้นที่จังหวัด	จำนวนที่พัก/โรงแรมและห้องพักรับรองที่จดทะเบียนในจังหวัด	-	-	-	35	38		
			จำนวนธุรกิจที่พัก/โรงแรม/Home Stay/Guest House ที่ได้ รับรองมาตรฐาน	6	6	6	6	6		
			จำนวนแหล่งท่องเที่ยวทั้งหมดที่เปิดให้บริการนักท่องเที่ยว/ผู้เยี่ยม เยือน	38	40	43	43	43		

ยุทธศาสตร์ที่ 1 ส่งเสริมและพัฒนาการท่องเที่ยวและบริการสุขภาพเชื่อมโยงในอาเซียน	เป้าประสงค์เชิงยุทธศาสตร์	ตัวชี้วัด	รายการสถิติ	2556	2557	2558	2559	2560	2561	2562
ยุทธศาสตร์ที่ 1 ท่องเที่ยวเชิงสุขภาพ (ชุดข้อมูลกลาง)	พัฒนามาตรฐานแรงงานวิชาชีพและบุคลากรที่เกี่ยวข้องกับการท่องเที่ยว	จำนวนมัคคุเทศก์ท้องถิ่นที่ได้รับใบอนุญาตเป็นมัคคุเทศก์/ผู้นำเที่ยว	จำนวนมัคคุเทศก์ท้องถิ่นที่ได้รับใบอนุญาตเป็นมัคคุเทศก์/ผู้นำเที่ยว	78	78	78	78	78		
		จำนวนมัคคุเทศก์ที่ได้รับการอบรม/พัฒนาให้มีความรู้	จำนวนมัคคุเทศก์ท้องถิ่นที่ได้รับการอบรม/พัฒนาให้มีความรู้							
	ส่งเสริมการรวมกลุ่มของชุมชนผู้ประกอบการด้านท่องเที่ยวและธุรกิจที่เกี่ยวข้อง	จำนวนกลุ่ม/ชมรมผู้ประกอบการด้านการท่องเที่ยว	รายชื่อกลุ่ม/ชมรม/สมาคม/ผู้ประกอบการด้านการท่องเที่ยว	4	4	4	4	4		
	พัฒนาโครงสร้างพื้นฐานโดยเฉพาะเส้นทางถนนภายในและระหว่างจังหวัดและระหว่างจังหวัด	จำนวนแผนงาน/โครงการของส่วนราชการที่เสนอในแผนพัฒนาจังหวัดเพื่อพัฒนาโครงสร้างพื้นฐานของจังหวัด	จำนวนแผนงาน/โครงการของจังหวัดเพื่อพัฒนาโครงสร้างพื้นฐาน					1		
			จำนวนเงินงบประมาณที่ได้รับจัดสรรพัฒนาในการท่องเที่ยว					62,316,200		
	การพัฒนาและขยายพื้นที่ให้บริการอินเทอร์เน็ตสาธารณะในแหล่งท่องเที่ยว	อัตราการเข้าถึงอินเทอร์เน็ตและการเข้าถึงเครือข่ายโทรศัพท์เพิ่มขึ้น	จำนวนแหล่งท่องเที่ยวที่มีการเชื่อมต่ออินเทอร์เน็ตของประชากร	ไม่มีการให้บริการ						
	การนำเสนอกิจกรรมท่องเที่ยวที่เป็นอัตลักษณ์ของจังหวัด	จำนวนกิจกรรมท่องเที่ยวที่เป็นอัตลักษณ์ของจังหวัด	ปฏิทินการท่องเที่ยวประจำปีของจังหวัด	ไม่มีการจัดเก็บข้อมูล						
	ระดับคุณภาพสิ่งแวดล้อมและความสะอาด เช่น ห้องน้ำดื่มสาธารณะ	จำนวนแหล่งท่องเที่ยวที่มีสิ่งแวดล้อมและความสะอาด เช่น ห้องน้ำดื่มสาธารณะที่ได้มาตรฐานเพิ่มขึ้น	จำนวนแหล่งท่องเที่ยวที่มีสิ่งแวดล้อมและความสะอาดให้แก่คนพิการ	4	4	4	4	4		
			จำนวนแหล่งท่องเที่ยวที่มีสิ่งแวดล้อมและความสะอาด เช่น ห้องน้ำและน้ำดื่มสาธารณะที่ได้มาตรฐาน	4	4	4	4	4		
			ปริมาณขยะที่เกิดขึ้นทั้งหมดต่อเดือน	-	-	5,603	5,603	5,603		
			ปริมาณขยะที่ได้รับการกำจัดโดยเฉลี่ยต่อเดือน	100	120	120	120	120		

ยุทธศาสตร์ที่ 1 ส่งเสริมและพัฒนาการท่องเที่ยวและบริการสุขภาพเชื่อมโยงในอาเซียน	เป้าประสงค์เชิงยุทธศาสตร์	ตัวชี้วัด	รายการสถิติ	2556	2557	2558	2559	2560	2561	2562
ยุทธศาสตร์ที่ 1 ท่องเที่ยวเชิงสุขภาพ (ชุดข้อมูลกลาง)	ส่งเสริมและพัฒนาให้ธุรกิจบริการที่เกี่ยวข้องเนื่องกับการท่องเที่ยวได้รับรองมาตรฐานเพิ่มขึ้น (เช่น ร้านอาหารพื้นเมือง ร้านค้า OTOP เป็นต้น)	จำนวนธุรกิจบริการที่เกี่ยวข้องเนื่องกับการท่องเที่ยวได้รับรองมาตรฐานเพิ่มขึ้น	จำนวนร้านอาหาร ที่ได้รับรองมาตรฐานของกระทรวงสาธารณสุข	307	314	289	295	298		
	พัฒนามาตรฐานสินค้าของฝากและของที่ระลึกที่เป็นอัตลักษณ์ของจังหวัดที่ได้รับการรับรองมาตรฐาน เพิ่มขึ้น (เช่น OTOP 5 ดาว เป็นต้น)	จำนวนสินค้าของฝากของที่ระลึกที่เป็นอัตลักษณ์ของจังหวัดที่ได้รับการรับรองมาตรฐาน เพิ่มขึ้น (เช่น OTOP 5 ดาว เป็นต้น)	จำนวนสินค้าของฝากของที่ระลึกของจังหวัดที่ได้รับการรับรองมาตรฐาน (เช่น OTOP 5 ดาว เป็นต้น)	2	2	2	13	13		
			มูลค่าการจำหน่ายสินค้าของฝากและของที่ระลึก (OTOP) ของจังหวัด	453,736,515	489,081,621	552,546,147	625,099,449	875,018,321		
	การทำการตลาดกลุ่มนักท่องเที่ยวคุณภาพ	จำนวนรายได้จากการท่องเที่ยวของจังหวัดที่เพิ่มขึ้น	รายได้จากการท่องเที่ยวของจังหวัด	3,250.37	3,322.56	3,726.70	3,977.80	4,275.76		
			รายได้จากธุรกิจบริการที่เกี่ยวข้องเนื่องกับการท่องเที่ยวจำแนกตามประเภทธุรกิจและขนาด							

ยุทธศาสตร์ที่ 2 ส่งเสริมภาคการเกษตรแบบครบวงจร	เป้าประสงค์เชิงยุทธศาสตร์	ตัวชี้วัด	รายการสถิติ	2556	2557	2558	2559	2560	2561	2562
ยุทธศาสตร์ที่ 2 ทุเรียน (ยุทธศาสตร์จังหวัด)	การจัดการข้อมูลการตลาด (Market Intelligence)	ข้อมูลการตลาดและความต้องการของผู้บริโภค	จำนวนผลผลิตทุเรียนออกสู่ตลาด (ตัน)	15,594	12,238	5,930	12,804	16,306		
			- อำเภอเมืองระนอง	1,485	403	353	317	735		
			- อำเภอละอุ่น	8,286	8,948	3,167	8,220	8,844		
			- อำเภอกะเปอร์	711	477	368	450	1,054		
			- อำเภอกระบุรี	4,283	1,876	1,873	3,658	5,345		
			- อำเภอสุขสำราญ	829	534	169	158	328		
			ข้อมูลราคาส่ง (ราคาขายภายในประเทศ)	47.18	66.8	51.09	122.5	119.3		
			ข้อมูลราคาส่ง (ราคาส่งออก)	18.32	35.58	36.98	38.82	37.13		
			จำนวนบทวิเคราะห์ความต้องการของผู้บริโภค	1	2	1	1	1		
	การวิเคราะห์คู่แข่ง (ผู้ปลูกทุเรียนในพื้นที่อื่นๆ)	จำนวนบทความ / บทวิเคราะห์ของผู้ปลูกทุเรียนในพื้นที่อื่นๆ		1	2	1	1	1		
	การวางแผนการผลิต (Crops Planning) โดยกำหนดพื้นที่เพาะปลูกและเป้าหมายการผลิต	แผนการผลิต (Crop planning) ที่ได้รับความเห็นชอบจากเกษตรกรและผู้มีส่วนร่วม	จำนวนพื้นที่เพาะปลูก	12,021	13,298	13,935	12,826	16,615		
			- อำเภอเมืองระนอง	1,171	1,157	1,188	721	721		
			- อำเภอละอุ่น	5,773	6,750	7,087	6,364	8,643		
			- อำเภอกะเปอร์	741	962	1,020	1,297	2,297		
			- อำเภอกระบุรี	2,851	3,695	3,879	4,133	4,133		
			- อำเภอสุขสำราญ	630	734	761	311	821		
			จำนวนพื้นที่ให้ผลผลิต (ไร่)	10,246	8,851	8,878	9,626	9,979		
			- อำเภอเมืองระนอง	976	739	743	679	687		
			- อำเภอละอุ่น	5,444	4,038	4,053	4,596	4,796		
			- อำเภอกะเปอร์	467	707	708	741	741		
			- อำเภอกระบุรี	2,814	2,764	2,764	3,299	3,444		
			- อำเภอสุขสำราญ	545	603	610	311	311		
	การวางแผนการผลิต (Crops Planning) โดยกำหนดพื้นที่เพาะปลูกและเป้าหมายการผลิต	แผนการผลิต (Crop planning) ที่ได้รับความเห็นชอบจากเกษตรกรและผู้มีส่วนร่วม	ประมาณการผลิตทางการเกษตรตลอดทั้งปี	5,858	6,974	5,542	12,804	15,900		
			ประมาณการแนวโน้มราคาของผลผลิต	30.41	40.70	53.26	64.35	50.00		

ยุทธศาสตร์ที่ 2 ส่งเสริมภาคการเกษตรแบบครบวงจร	เป้าประสงค์เชิงยุทธศาสตร์	ตัวชี้วัด	รายการสถิติ	2556	2557	2558	2559	2560	2561	2562
ยุทธศาสตร์ที่ 2 ทุเรียน (ยุทธศาสตร์จังหวัด)	การสร้างองค์ความรู้และขีดความสามารถให้เกษตรกรในด้านเทคโนโลยีการเกษตร	ร้อยละของเกษตรกรได้รับการส่งเสริมและพัฒนาศักยภาพ	ร้อยละของเกษตรกรได้รับการส่งเสริมและพัฒนาศักยภาพ	4.8	6.9	9.5	6.5	6.9		
			จำนวนเกษตรกรที่ผ่านการอบรมการให้ความรู้	152	250	300	210	235		
			จำนวนของการอบรมเกษตรกรในพื้นที่	2	3	3	3	4		
	การเข้าถึงแหล่งเงินทุนของเกษตรกร	จำนวนสถาบันการเงินที่เป็นแหล่งทุนให้เกษตรกรกู้ยืมได้	จำนวนสถาบันการเงินที่เป็นแหล่งทุนให้เกษตรกรกู้ยืม	6	6	6	6	6		
	การผลิตที่ดีและเหมาะสม	จำนวนหลักเกณฑ์มาตรฐานและระบบการรับรองที่จังหวัดจัดทำเสร็จ	จำนวนหลักเกณฑ์มาตรฐานและระบบ(ขั้นตอน) ที่จังหวัดจัดทำเสร็จ	8	8	8	8	8		
		จำนวนผู้ปลูกทุเรียนที่ผ่านเกณฑ์รับรองตามหลักการปฏิบัติทางการเกษตรที่ดี (GAP)	จำนวนผู้ปลูกทุเรียนที่ผ่านเกณฑ์รับรองตามหลักการปฏิบัติทางการเกษตรที่ดี (GAP)	52	35	8	-	95		
	การเพิ่มผลผลิตภาพ	ผลผลิตทุเรียนที่ผลิตได้ในจังหวัด	ปริมาณผลผลิตทุเรียนที่ผลิตได้ในจังหวัด	15,594	11,480	5,542	13,027	16,441		
			- อำเภอเมืองระนอง	1,485	402	406	317	739		
			- อำเภอละอุ่น	8,286	8,193	3,222	8,220	8,897		
			- อำเภอกะเปอร์	711	476	402	450	1,074		
			- อำเภอกะปง	4,283	1,876	1,106	3,658	5,373		
			- อำเภอสุขสำราญ	829	533	406	158	358		
		ผลผลิตทุเรียนต่อไร่	ปริมาณผลผลิตทุเรียนต่อไร่	1,522	1,260	624	1,330	1,647		
	ส่งเสริมการทำเกษตรกรรมอินทรีย์	จำนวนเกษตรกรที่ใช้สารอินทรีย์ลดการใช้สารเคมีทางการเกษตร/เกษตรอินทรีย์	จำนวนการใช้ปุ๋ยเคมีของเกษตรกรเฉลี่ยต่อไร่	6,168	6,954	5,755	4,892	5,867		
			สัดส่วนเกษตรกรที่มีการใช้ปุ๋ยอินทรีย์	5	5	5	5	5		
			ปริมาณการใช้ปุ๋ยอินทรีย์เฉลี่ยต่อไร่(บาท/ไร่)	325	422	350	420	397		
ยุทธศาสตร์ที่ 2 ปาล์มน้ำมัน (ยุทธศาสตร์จังหวัด)	การจัดการข้อมูลการตลาด (Market Intelligence)	การรวบรวมข้อมูลเพื่อใช้วิเคราะห์	ข้อมูลราคาลาด	3.52	4.16	3.93	5.29	4.2		
	การวางแผนการผลิต (crop planing)	การวางแผนการผลิต (crop planing)	ประมาณการผลิตทางการเกษตรตลอดทั้งปี	200,000	220,000	280,000	229,574	245,000		
			ประมาณการราคาของผลผลิต	3.6	4.5	4	5.3	4.2		
	การพัฒนาคุณภาพปัจจัยการผลิต	พันธุ์ปาล์มน้ำมัน พื้นที่เพาะปลูกปาล์มน้ำมัน	พันธุ์ปาล์มน้ำมันที่เหมาะสมในจังหวัด จำนวนพื้นที่ปลูกปาล์มน้ำมัน ในแต่ละปี	ลูกผสมเทเนอรา 88,888	ลูกผสมเทเนอรา 90,527	ลูกผสมเทเนอรา 103,938	ลูกผสมเทเนอรา 104,818	ลูกผสมเทเนอรา 100,823		

ยุทธศาสตร์ที่ 2 ส่งเสริมภาคการเกษตรแบบครบวงจร	เป้าประสงค์เชิงยุทธศาสตร์	ตัวชี้วัด	รายการสถิติ	2556	2557	2558	2559	2560	2561	2562
ยุทธศาสตร์ที่ 2 ปาล์มน้ำมัน (ยุทธศาสตร์จังหวัด)	การสร้างองค์ความรู้และขีดความสามารถให้เกษตรกร และสถาบันด้านการเกษตร	เกษตรกรและสมาชิกสหกรณ์ได้รับการส่งเสริมและพัฒนาศักยภาพ	จำนวนเกษตรกรที่ผ่านการอบรมการให้ความรู้เกี่ยวกับการปลูกปาล์มน้ำมัน	250	464	560	460	5,886		
			จำนวน ครั้ง/เรื่อง ของการอบรมเกษตรกรในพื้นที่	3	3	3	4	4		
	การพัฒนาเครือข่ายสหกรณ์เกษตรกรและวิสาหกิจชุมชน	จำนวนสหกรณ์และกลุ่มวิสาหกิจผู้ปลูกปาล์มของกลุ่มจังหวัด	จำนวนสหกรณ์ผู้ปลูกปาล์มน้ำมันในกลุ่มจังหวัด	-	-	-	1	-		
			จำนวนกลุ่มวิสาหกิจผู้ปลูกปาล์มน้ำมันของกลุ่มจังหวัด	18	18	18	18	17		
		จำนวนสมาชิกสหกรณ์และกลุ่มวิสาหกิจผู้ปลูกปาล์มน้ำมันของกลุ่มจังหวัด	จำนวนสมาชิกสหกรณ์	-	-	-	216	-		
			จำนวนสมาชิกกลุ่มวิสาหกิจ	249	314	502	502	691		
	ส่งเสริมการจัดหาแหล่งเงินทุนช่วยเหลือเกษตรกร หรือผู้ประกอบการ	ประเภทสินเชื่อและแหล่งเงินทุนของครัวเรือนเกษตรกร	จำนวนสินเชื่อและแหล่งเงินทุนของครัวเรือนเกษตรกร จำแนกตามประเภทสินเชื่อ	6	6	6	6	6		
		จำนวนเกษตรกรที่มีการขึ้นทะเบียนขอรับการช่วยเหลือค่าปัจจัยการผลิต	จำนวนเกษตรกรที่ขึ้นทะเบียนขอทุนสงเคราะห์การทำสวนปาล์ม	63	118	505	209	218		
	การเก็บเกี่ยวผลผลิต	ผลผลิตปาล์มน้ำมันของกลุ่มจังหวัด	พื้นที่เก็บเกี่ยว ในจังหวัด	60,725	60,150	74,624	76,490	75,125		
			จำนวนผลผลิตปาล์มน้ำมัน ในจังหวัด	201,160	220,368	280,074	229,574	245,447		
			จำนวนผลผลิตปาล์มน้ำมันเฉลี่ยต่อไร่	3,313	3,663	3,750	3,001	3,267		
		ความสามารถในการเก็บเกี่ยวผลผลิตปาล์มน้ำมัน ของกลุ่มจังหวัด	จำนวนลานเท ในจังหวัด	24	24	40	48	62		
			จำนวนโรงสกัด ในจังหวัด	2	2	3	3	3		
	แนวทางการรับมือกับภัยพิบัติ	จำนวนสถานีเตือนภัยล่วงหน้าน้ำท่วม-ดินถล่ม ในเขตพื้นที่ลาดชันและพื้นที่ราบเชิงเขา จำแนกตามจังหวัดและลุ่มน้ำ	รายละเอียดข้อมูลของสถานีเตือนภัยทางธรรมชาติ	0	0	0	0	0		
	การจัดการแรงงาน	ปริมาณแรงงานในสวนปาล์ม	จำนวนแรงงานเฉลี่ยของสวนปาล์มต่อไร่	25	25	25	25	25		
		อัตราค่าจ้างเฉลี่ยของเกษตรกร และแรงงานในสวนปาล์ม	ค่าจ้างแรงงานเฉลี่ย	350	350	350	350	350		

ยุทธศาสตร์ที่ 2 ส่งเสริมภาคการเกษตรแบบครบวงจร	เป้าประสงค์เชิงยุทธศาสตร์	ตัวชี้วัด	รายการสถิติ	2556	2557	2558	2559	2560	2561	2562
ยุทธศาสตร์ที่ 2 ปาล์มน้ำมัน (ยุทธศาสตร์จังหวัด)	กระบวนการการแปรรูปวัตถุดิบ	การเพิ่มมูลค่าโดยการแปรรูป	ปริมาณของวัตถุดิบสามารถนำมาแปรรูปได้ในพื้นที่	72,000	72,000	59,000	62,000	-		
			สัดส่วนของปริมาณวัตถุดิบที่นำมาผลิตเป็นพลังงานทดแทน	-	-	-	-	-		
			สัดส่วนของปริมาณที่สามารถนำมาแปรรูปอื่นๆได้ นอกจากพลังงานในจังหวัด	-	-	-	-	-		
		ประสิทธิภาพในการสกัดน้ำมันปาล์ม	จำนวนโรงงานที่มีประสิทธิภาพในการสกัดน้ำมันปาล์มที่ผ่านการรับรองมาตรฐาน GMP	-	-	-	-	-		
	ส่งเสริมการผลิต แบบไร้ของเสีย และใช้ประโยชน์จากกากของเสีย	การลดของเสีย และการนำของเสียมาใช้ประโยชน์	ปริมาณของเสียที่สามารถนำมาใช้ประโยชน์ได้	512,689.29	737,907.79	805,341.70				
			- ทลายปาล์ม	44,565.94	64,143.24	70,004.99				
			- เส้นใย	3,512.11	5,054.95	5,516.89				
			- กะลาปาล์ม	323.25	465.26	507.77				
			- ก้านปาล์ม	464,287.99	668,244.34	729,312.05				
			ปริมาณของเสียที่เกิดจากการแปรรูป อาทิ กาก ใย เป็นต้น	16,560	16,560	13,570	14,260	-		
	ผลกระทบต่อสิ่งแวดล้อมที่เกิดจากการแปรรูป	จำนวนซื้อเครื่องเรือนด้านสิ่งแวดล้อมต่อโรงงานจากการแปรรูป	จำนวนซื้อเครื่องเรือนด้านสิ่งแวดล้อมต่อโรงงานแปรรูป	-	-	-	-	-		
			ผลกระทบสิ่งแวดล้อมที่เกิดจากการแปรรูป	25,200,000	25,200,000	20,650,000	21,700,000	-		
		ผลกระทบสิ่งแวดล้อมที่เกิดจากการแปรรูป	ปริมาณน้ำเสียจากการแปรรูป	25,200,000	25,200,000	20,650,000	21,700,000	-		
			ปริมาณหมอกควันที่เกิดขึ้นจากการแปรรูป	ไม่สามารถตรวจสอบได้						
	พัฒนามาตรฐานลานเท	ข้อมูลการซื้อขายในลานเท	สัดส่วนเศษวัสดุที่เกิดขึ้นจากการแปรรูป	23	23	23	23	-		
			จำนวนเกษตรกรที่เข้าร่วม ต่อลานเท	24	33	37	50			
	การหาหลักประกันเพื่อเกษตรกร	ความสำเร็จของการประกันราคา	ข้อมูลราคาการซื้อขายเฉลี่ยของปาล์มน้ำมัน	-	-	-	-	-		
			ระดับราคาที่ประกัน	-	-	-	-	-		
			จำนวนเกษตรกรที่ขึ้นทะเบียนผู้ปลูกปาล์มน้ำมัน	6,774	8,263	8,089	8,651	6,137		
			จำนวนเกษตรกรที่ผ่านเงื่อนไขโครงการประกันราคา	0	0	371	460	ปี 60 ไม่มีโครงการ		
ยุทธศาสตร์ที่ 2 ข้าว (ชุดข้อมูลกลาง)	พัฒนาปัจจัยการผลิต	ชนิดพันธุ์ข้าวที่มีความเหมาะสมในการเพาะปลูก	ชนิดพันธุ์ข้าวที่เกษตรกรนิยมปลูก	ข้าวเจ้าเล็บนกปัตตานี	ข้าวเจ้าเล็บนกปัตตานี	ข้าวเจ้าเล็บนกปัตตานี	ข้าวเจ้าเล็บนกปัตตานี	ข้าวเจ้าเล็บนกปัตตานี		
		จำนวนพื้นที่บริหารจัดการน้ำในเขตชลประทานและแหล่งน้ำสาธารณะ	พื้นที่ที่ได้รับน้ำจากแหล่งน้ำชลประทาน	3,000	3,250	1,550	2,250			
			พื้นที่ปลูกข้าวที่ได้รับน้ำจากแหล่งน้ำชลประทาน	ไม่มี						
			พื้นที่ปลูกข้าวที่ใช้น้ำจากแหล่งน้ำนอกเขตชลประทาน	อ.กระบุรี อ.ละอุ่น อ.สุขสำราญ	อ.กระบุรี อ.ละอุ่น อ.สุขสำราญ	อ.กระบุรี อ.ละอุ่น อ.สุขสำราญ	อ.กระบุรี อ.ละอุ่น อ.สุขสำราญ	อ.กระบุรี อ.ละอุ่น อ.สุขสำราญ		
			จำนวนแหล่งน้ำสาธารณะ จำแนกตามประเภท	คลอง 13 สาย	คลอง 13 สาย	คลอง 13 สาย	คลอง 13 สาย	คลอง 13 สาย		

ยุทธศาสตร์ที่ 2 ส่งเสริมภาคการเกษตรแบบครบวงจร	เป้าประสงค์เชิงยุทธศาสตร์	ตัวชี้วัด	รายการสถิติ	2556	2557	2558	2559	2560	2561	2562
ยุทธศาสตร์ที่ 2 ข้าว (ชุดข้อมูลกลาง)	สนับสนุนเกษตรกรในระบบการผลิตข้าวได้มาตรฐานอย่างต่อเนื่อง	จำนวนเกษตรกรที่ปลูกข้าว	จำนวนเกษตรกรที่ปลูกข้าวทุกชนิด	54	106	89	89	30		
		จำนวนเนื้อที่เพาะปลูกข้าวเนื้อที่เก็บเกี่ยวและเนื้อที่เสียหาย	เนื้อที่เพาะปลูกข้าว และเนื้อที่เสียหาย	865	1,171	1,100	1,132	1,025		
		จำนวนผลผลิตข้าว	จำนวนผลผลิตข้าวรายปีเพาะปลูก	286	387	371	385	353		
			ผลผลิตข้าวเฉลี่ยต่อไร่	334	330	337	340	344		
		มูลค่าราคาข้าวของจังหวัดที่เพิ่มขึ้น	ราคาข้าวเปลือกจำแนกตามประเภทข้าวต่อกิโลกรัม	ไม่มี						
		ต้นทุนการผลิตข้าวของจังหวัดที่ลดลง	ต้นทุนในการเพาะปลูกข้าวเฉลี่ยต่อไร่					2,750		
		จำนวนพื้นที่ปลูกข้าวที่เข้าร่วมโครงการปลูกข้าวหอมมะลิปลอดภัยของจังหวัดได้รับการรับรองคุณภาพตามมาตรฐาน	เกษตรกรที่ได้รับความรู้เกี่ยวกับการผลิตข้าวตามมาตรฐาน GAP	ไม่มี						
			พื้นที่ปลูกข้าวที่ได้รับการรับรองคุณภาพข้าวตามมาตรฐาน GAP	ไม่มี						
			ผลผลิตข้าวเปลือกที่ผ่านเกณฑ์มาตรฐาน GAP	ไม่มี						
		ปริมาณการใช้ปุ๋ยเคมีที่ลดลง	ปริมาณการใช้ปุ๋ยเคมีในการปลูกข้าวเฉลี่ยต่อไร่					25		
			ปริมาณการใช้ปุ๋ยอินทรีย์ในการเพาะปลูกข้าวเฉลี่ยต่อไร่	ไม่มี						
	เกษตรกรมีแผนการผลิต และแผนการเก็บเกี่ยวที่เหมาะสม (Crop Zoning and planning)	จำนวนเกษตรกรที่ได้รับการส่งเสริมให้สามารถจัดทำแผนการผลิต และแผนการเก็บเกี่ยวที่เหมาะสม (Crop Zoning and planning)	เกษตรกรผู้ปลูกข้าวที่เป็นสมาชิกเกษตรกรแปลงใหญ่	ไม่มี						
			พื้นที่ปลูกข้าวเกษตรกรแปลงใหญ่	ไม่มี						
	ส่งเสริมการรวมกลุ่มสหกรณ์การเกษตร กลุ่มเกษตรกร หรือกลุ่มวิสาหกิจชุมชนเพื่อถ่ายทอดความรู้ด้านการบริหารจัดการธุรกิจการเกษตรตามเศรษฐกิจพอเพียง	จำนวนสหกรณ์การเกษตร กลุ่มเกษตรกร กลุ่มวิสาหกิจชุมชนผู้ปลูกข้าวปลอดภัยของจังหวัดที่เพิ่มขึ้น	จำนวนสหกรณ์การเกษตร	1	1	1	2	-		
			จำนวนกลุ่มวิสาหกิจชุมชนผู้ปลูกข้าว	ไม่มี						
			จำนวนเกษตรกรผู้ปลูกข้าวที่เป็นสมาชิกสหกรณ์	119	119	119	185	-		
			จำนวนกลุ่มวิสาหกิจชุมชนผู้ปลูกข้าว	ไม่มี						

ยุทธศาสตร์ที่ 2 ส่งเสริมภาคการเกษตรแบบครบวงจร	เป้าประสงค์เชิงยุทธศาสตร์	ตัวชี้วัด	รายการสถิติ	2556	2557	2558	2559	2560	2561	2562
ยุทธศาสตร์ที่ 2 ข้าว (ชุดข้อมูลกลาง)	มีเครือข่ายสถาบันการเงิน/กองทุนเพื่อช่วยเหลือด้านการเงินให้แก่เกษตรกรที่ปลูกข้าวปลอดภัย	ร้อยละของเกษตรกรผู้ปลูกข้าวปลอดภัยที่ได้รับการสนับสนุนการด้านต้นทุนการผลิตและการเงิน เมื่อเทียบกับเกษตรกรผู้ปลูกข้าวทั้งหมด	จำนวนเกษตรกรผู้ปลูกข้าวที่กู้เงินจากสถาบันการเงิน/กองทุน	ไม่มี						
	โรงสีชุมชน โรงสีสหกรณ์มีจำนวนเพียงพอและได้รับการเตรียมความพร้อมเข้าสู่มาตรฐานสำหรับการสีข้าวปลอดภัย	จำนวนโรงสีชุมชน โรงสีสหกรณ์ ที่ได้รับการส่งเสริมและพัฒนาให้มีความพร้อมเข้ามาตรฐาน GMP	จำนวนโรงสีชุมชน โรงสีสหกรณ์ และโรงสีเอกชน	ไม่มี						
			พื้นที่ลานตากข้าวเปลือกของชุมชนและสหกรณ์	ไม่มี						
	การแปรรูปสินค้าให้มีมูลค่าเพิ่มขึ้น (Value Creation)	การแปรรูปสินค้าให้มีมูลค่าเพิ่มขึ้น (Value Creation) ให้กับข้าวและผลิตภัณฑ์ข้าว	ผลิตภัณฑ์ที่แปรรูปจากข้าว/ผลิตภัณฑ์ที่เกี่ยวข้อง	ไม่มี						
	ส่งเสริมศูนย์รวบรวมและกระจายสินค้าข้าวปลอดภัยในระดับจังหวัดและระดับกลุ่มจังหวัด	จำนวนยุ้งฉาง หรือโกดัง หรือสถานที่เก็บรวบรวมสินค้า (Warehouse) ที่ได้มาตรฐานข้าวปลอดภัย	ครัวเรือนที่มียุ้งฉางเก็บรักษาข้าวเปลือก	ไม่มี						
		จำนวนศูนย์รวบรวมและกระจายข้าวปลอดภัยในระดับจังหวัด	โกดัง หรือสถานที่เก็บรักษาข้าวเปลือกที่ได้มาตรฐาน	ไม่มี						
	มีระบบตลาดกลางสินค้าข้าว	ปริมาณข้าวที่มีการซื้อขายผ่านตลาดกลางสินค้าข้าวเพิ่มขึ้น	ปริมาณข้าวที่มีการขายผ่านตลาดกลางของจังหวัด	ไม่มี						

ยุทธศาสตร์ที่ 2 ส่งเสริมภาคการเกษตรแบบครบวงจร	เป้าประสงค์เชิงยุทธศาสตร์	ตัวชี้วัด	รายการสถิติ	2556	2557	2558	2559	2560	2561	2562
ยุทธศาสตร์ที่ 2 ข้าว (ชุดข้อมูลกลาง)	มีรูปแบบและตราสัญลักษณ์บรรจุภัณฑ์ข้าวและผลิตภัณฑ์จากข้าวที่ดึงดูดน่าสนใจ ใช้ง่ายและเป็นเอกลักษณ์ของจังหวัด	จำนวนรูปแบบบรรจุภัณฑ์และตราสัญลักษณ์ที่จังหวัดให้การรับรองและมีการขอแจ้งจัดทรัพย์สินทางปัญญา	บรรจุภัณฑ์/ตราสัญลักษณ์ที่จังหวัดให้การรับรอง	4 บรรจุภัณฑ์	ไม่มีโครงการสนับสนุน	ไม่มีโครงการสนับสนุน	ไม่มีโครงการสนับสนุน	ไม่มี		

ยุทธศาสตร์ที่ 3 เสริมสร้างความมั่นคงปลอดภัยและยกระดับคุณภาพชีวิตของประชาชน	เป้าประสงค์เชิงยุทธศาสตร์	ตัวชี้วัด	รายการสถิติ	2556	2557	2558	2559	2560	2561	2562
ยุทธศาสตร์ที่ 3 ยาเสพติด (ยุทธศาสตร์จังหวัด)	การสกัดกั้นการนำเข้ายาเสพติดตามแนวชายแดน	จำนวนด่านตรวจยาเสพติดบริเวณพรมแดนประเทศเพื่อนบ้าน	จำนวนด่านตรวจยาเสพติดบริเวณพรมแดนประเทศเพื่อนบ้าน	10	10	6	6	6		
			- อำเภอเมือง	2	2	1	1	1		
			- อำเภอละอุ่น	2	2	2	2	2		
			- อำเภอกะเปอร์	0	0	0	0	0		
			- อำเภอกระบุรี	3	3	2	2	2		
			- อำเภอสุราษฎร์	3	3	1	1	1		
		จำนวนครั้งของกิจกรรมความร่วมมือในการป้องกันการลักลอบขนยาเสพติด	จำนวนครั้งของกิจกรรมความร่วมมือในการป้องกันการลักลอบขนยาเสพติด	180	175	170	180	175		
	การเสริมสร้างการมีส่วนร่วมของชุมชนประชาสังคม	จำนวนการจัดกิจกรรมหรือโครงการสร้างการมีส่วนร่วมป้องกันยาเสพติดในชุมชน	จำนวนการจัดกิจกรรมการมีส่วนร่วมป้องกันยาเสพติดในชุมชน	69	76	80	70	50		
		จำนวนผู้เข้าร่วมกิจกรรมในชุมชน	จำนวนผู้เข้าร่วมกิจกรรมในชุมชน	4,600	4,800	4,700	4,500	4,200		
		จำนวนครั้งของประชาชนที่แจ้งข้อเบาะแสยาเสพติดใน	จำนวนครั้งของประชาชนแจ้งเบาะแสยาเสพติดในชุมชน	109	95	85	80	60		
	ส่งเสริมกิจกรรมการให้ความรู้ และสร้างจิตสำนึกเรื่องยาเสพติดตามสถานศึกษาในโรงเรียน	จำนวนกิจกรรมในการให้ความรู้ และสร้างจิตสำนึกเรื่องยาเสพติดตามสถานศึกษา	จำนวนครั้งของกิจกรรมให้ความรู้เรื่องจิตสำนึกยาเสพติดในสถานศึกษา	17	18	20	22	25		
		จำนวนผู้เข้าร่วมกิจกรรม	จำนวนผู้เข้าร่วมกิจกรรม	1,160	2,100	2,300	2,500	2,200		
		สัดส่วนของนักเรียน	จำนวนสัดส่วนนักเรียนที่เข้าร่วมกิจกรรมเข้าใจในเรื่องยาเสพติด	100	100	100	100	100		
		ผู้ปกครอง และเจ้าหน้าที่ของโรงเรียน ที่เข้าร่วมกิจกรรมมีการตระหนักและเข้าใจในเรื่องของยาเสพติด	จำนวนสัดส่วนผู้ปกครองที่เข้าร่วมกิจกรรมเรื่องยาเสพติด	30	70	80	80	80		
			จำนวนสัดส่วนของเจ้าหน้าที่ของโรงเรียนที่เข้าใจเรื่องยาเสพติด	68	70	80	80	90		
	การสร้างความรู้ความตระหนักให้กับผู้ประกอบการ และชุมชน	จำนวนกิจกรรมในการสร้างการรับรู้ตามองค์กร หน่วยงาน หรือสถานที่ชุมชน	จำนวนกิจกรรมสร้างความรู้ตามองค์กร หน่วยงาน	5	5	5	5	5		
		จำนวนหน่วยงานที่มีการตื่นตัวในเรื่องของยาเสพติด	จำนวนหน่วยงานภาครัฐและเอกชนที่ให้ความช่วยเหลือ หรือมีส่วนร่วมในกิจกรรม	6	10	21	5	10		
			จำนวนตัวแทนจากองค์กร และหน่วยงานที่เข้าร่วม	31	727	21	324	32		

ยุทธศาสตร์ที่ 3 เสริมสร้างความมั่นคง ปลอดภัยและยกระดับคุณภาพชีวิตของประชาชน	เป้าประสงค์เชิง ยุทธศาสตร์	ตัวชี้วัด	รายการสถิติ	2556	2557	2558	2559	2560	2561	2562
ยุทธศาสตร์ที่ 3 ยาเสพติด (ยุทธศาสตร์จังหวัด)	การสร้างความปลอดภัยให้กับ ผู้ประกอบการ และ ชุมชน	จำนวนโรงงานสีขาว ที่ได้รับ รับรองปลอดภัยเสพติด	จำนวนโรงงานสีขาวที่ได้รับรองปลอดภัยเสพติด	23	10	10	10	5		
	การพัฒนาเยาวชนให้ เป็นผู้นำต้นแบบใน สังคม	จำนวนกิจกรรมในการพัฒนา เยาวชนต้นแบบ	จำนวนกิจกรรมในการพัฒนาเยาวชนต้นแบบ	2	2	2	2	3		
		จำนวนเยาวชนต้นแบบที่ ได้รับการพัฒนา	จำนวนเยาวชนต้นแบบที่ได้รับการพัฒนา	50	50	50	50	100		
	พัฒนาปรับปรุงพื้นที่ สันวนการของชุมชน	จำนวนสถานที่ที่ได้รับการ ปรับปรุงและพัฒนาในการ เป็นพื้นที่สันวนการ	จำนวนสถานที่ที่ได้รับการปรับปรุงและพัฒนาในการเป็นพื้นที่ สันวนการ	3	6	10	10	-		
		งบประมาณในการพัฒนาพื้นที่	จำนวนงบประมาณในการพัฒนาพื้นที่	4,000	16,160	20,000	19,700	22,300		
		จำนวนกิจกรรมที่เกิดขึ้นใน พื้นที่	จำนวนกิจกรรมที่เกิดขึ้นในพื้นที่	2	2	4	4	2		
		จำนวนคนที่เข้ามาใช้บริการ ในพื้นที่	จำนวนคนที่เข้ามาใช้บริการในพื้นที่	167	180	200	250	300		
	การพัฒนาแหล่ง เรียนรู้ด้านยาเสพติด นอกห้องเรียน	จำนวนสถานที่ที่ได้รับการ ปรับปรุงและพัฒนาในการ เป็นแหล่งเรียนรู้ด้านยาเสพติด	จำนวนสถานที่ที่ได้รับการปรับปรุงและพัฒนาในการเป็นแหล่ง เรียนรู้ด้านยาเสพติด	3	7	10	10	5		
		งบประมาณในการพัฒนา แหล่งเรียนรู้ด้านยาเสพติด	จำนวนงบประมาณในการพัฒนาแหล่งเรียนรู้ด้านยาเสพติด	95,000	150,000	0	-	-		
		จำนวนกิจกรรมที่เกิดขึ้นใน แหล่งเรียนรู้	จำนวนกิจกรรมที่เกิดขึ้นในแหล่งเรียนรู้	122	80	60	20	20		
		จำนวนคนที่เข้ามาใช้บริการ ในแหล่งเรียนรู้	จำนวนคนที่เข้ามาใช้บริการในแหล่งเรียนรู้	350	480	450	200	200		
	เสริมสร้างกิจกรรม สร้างความสัมพันธ์ สามัคคีในครอบครัว และชุมชน	จำนวนกิจกรรมที่มีการจัด ขึ้น	จำนวนกิจกรรมที่มีการจัดขึ้นมา	42	30	40	40	25		
		จำนวนหน่วยงาน และรายชื่อ ที่ช่วยเหลือในการจัดกิจกรรม	จำนวนหน่วยงาน และรายชื่อ ที่ช่วยเหลือในการจัดกิจกรรม	6	10	7	23	10		
		งบประมาณที่ใช้ในการจัด กิจกรรม	จำนวนงบประมาณที่ใช้ในการจัดกิจกรรม	150,000	150,000	240,000	-	-		
		จำนวนผู้เข้าร่วมกิจกรรม	จำนวนผู้เข้าร่วมกิจกรรม	1,747	1,850	1,700	-	-		

ยุทธศาสตร์ที่ 3 เสริมสร้างความมั่นคง ปลอดภัยและยกระดับคุณภาพชีวิตของประชาชน	เป้าประสงค์เชิง ยุทธศาสตร์	ตัวชี้วัด	รายการสถิติ	2556	2557	2558	2559	2560	2561	2562
ยุทธศาสตร์ที่ 3 ยาเสพติด (ยุทธศาสตร์จังหวัด)	ส่งเสริมมาตรการ / เครื่องมือในการ ตรวจสอบและป้องกัน ยาเสพติดในสถาน ประกอบการ	สัดส่วนของผู้ติดยาเสพติดต่อ ประชากรในจังหวัด	จำนวนสัดส่วนของผู้ติดยาเสพติดต่อประชากรในจังหวัด	1.0	1.0	1.0	1.0	1.0		
		จำนวนคดีด้านยาเสพติดที่มี การจับกุมหรือร้องเรียนใน จังหวัด	จำนวนคดีด้านยาเสพติดที่มีการจับกุมหรือร้องเรียนในจังหวัด	1,646	1,777	1,867	1,839	1,860		
		จำนวนด่าน/จุดตรวจยาเสพติดในจังหวัด	จำนวนด่าน/จุดตรวจยาเสพติดในจังหวัด	6	6	6	6	6		
	สร้างเครือข่ายความร่วมมือในชุมชนโดย ตรวจสอบ และ สังเกตการณ์	จำนวนอาสาสมัครป้องกัน ปราบปรามอาชญากรรมส่วน ท้องถิ่น จำแนกตามประเภท เครือข่าย (เช่น ชุดรักษา ความปลอดภัยหมู่บ้าน) และ พื้นที่	จำนวนอาสาสมัครป้องกันปราบปราม	2,762	2,762	2,762	2,700	1,970		
		จำนวนหน่วยงานหลักด้านการ ป้องกัน และปราบปราม ยาเสพติดในชุมชน	จำนวนหน่วยงานหลักด้านการป้องกันและปราบปรามยาเสพติดใน ชุมชน	17	17	17	17	17		
		จำนวนเครือข่ายหน่วยงาน พันธมิตรในการร่วมป้องกัน และปราบปรามยาเสพติดใน ชุมชนกับหน่วยงานหลัก	จำนวนเครือข่ายหน่วยงานพันธมิตรในการร่วมป้องกันยาเสพติดใน ชุมชน	102	103	103	103	103		
	การพัฒนามาตรฐาน ของสถานบำบัด	จำนวนสถานบำบัดที่ได้ รับรองมาตรฐาน	จำนวนสถานบำบัดที่ได้รับรองมาตรฐาน	3	3	1	1	1		
		จำนวนผู้ติดยาเสพติดที่เข้ารับ การบำบัดในสถานบำบัด	จำนวนผู้ติดยาเสพติดที่เข้ารับการบำบัดในสถานบำบัด	206	134	155	200	364		
		สัดส่วนความพึงพอใจของผู้ที่ เข้ารับการบำบัด	สัดส่วนความพึงพอใจของผู้ที่เข้ารับการบำบัด	100.0	100.0	100.0	100.0	100.0		
	การส่งเสริมการเข้า รับการบำบัดของผู้ติดยา	จำนวนผู้รับการบำบัดฟื้นฟู จำแนกตามมาตรการ (สมัคร ใจบำบัด บังคับบำบัด และ ต้องโทษ)	จำนวนผู้รับการบำบัดฟื้นฟูจำแนกตามมาตรการ สมัครใจบำบัด บังคับบำบัด และต้องโทษ	266	540	426	492	474		

ยุทธศาสตร์ที่ 3 เสริมสร้างความมั่นคง ปลอดภัยและยกระดับคุณภาพชีวิตของประชาชน	เป้าประสงค์เชิง ยุทธศาสตร์	ตัวชี้วัด	รายการสถิติ	2556	2557	2558	2559	2560	2561	2562
ยุทธศาสตร์ที่ 3 ยาเสพติด (ยุทธศาสตร์จังหวัด)	พัฒนาบุคลากรในเรื่องของการบำบัดยาเสพติด	จำนวนบุคลากรของสถานบำบัด หรือสถานพยาบาลที่ได้รับการรับรองในเรื่องของการบำบัดดูแลผู้ติดยาเสพติดตามกฎหมาย	จำนวนบุคลากรของสถานบำบัดหรือสถานพยาบาลที่ได้รับการรับรองในเรื่องของการบำบัดดูแลผู้ติดยาเสพติดตามกฎหมาย	97	97	80	90	90		
		จำนวนอาสาสมัครที่ได้รับการอบรมเรื่องแนวทางการบำบัดยาเสพติด	จำนวนอาสาสมัครที่ได้รับการอบรมเรื่องแนวทางการบำบัดยาเสพติด	140	160	180	180	170		
	การพัฒนาอาชีพเพื่อสร้างรายได้เสริมให้ผู้ต้องขัง	จำนวนผู้ต้องขังที่เกี่ยวข้องกับยาเสพติดที่ได้รับการฝึกอบรมทักษะอาชีพ	จำนวนผู้ต้องขังที่เกี่ยวข้องกับยาเสพติดที่ได้รับการฝึกอบรมทักษะอาชีพ	635	114	400	300	380		
		มูลค่าการจำหน่ายสินค้า/ให้บริการของผู้ต้องขังที่เกี่ยวข้องกับยาเสพติด	มูลค่าการจำหน่ายสินค้า/ให้บริการของผู้ต้องขังที่เกี่ยวข้องกับยาเสพติด	643,150	507,380	985,540	8,908,492	9,982,104		
	การฟื้นฟูสมรรถภาพทางกายและใจ	จำนวนผู้บำบัดที่ผ่านเกณฑ์มาตรฐานการฟื้นฟูสุขภาพ	จำนวนผู้บำบัดที่ผ่านเกณฑ์มาตรฐานการฟื้นฟูสุขภาพ	266	166	61	68	61		
		จำนวนผู้พ้นโทษที่ได้รับการบำบัดแล้วแต่กลับไปข้องเกี่ยวกับยาเสพติด	จำนวนผู้พ้นโทษที่ได้รับการบำบัดแล้วแต่กลับไปข้องเกี่ยวกับยาเสพติด	0	0	0	0	0		
	การจัดหางานและส่งเสริมอาชีพให้กับผู้ได้รับการบำบัดแล้ว/ผู้พ้นโทษ	จำนวนโครงการการฝึกอบรมด้านอาชีพให้กับผู้ที่ได้รับการบำบัด	จำนวนโครงการการฝึกอบรมด้านอาชีพให้กับผู้ที่ได้รับการบำบัด	10	1	1	1	2		
		จำนวนผู้บำบัดที่เข้าร่วมการฝึกอบรมอาชีพ	จำนวนผู้บำบัดที่เข้าร่วมการฝึกอบรมอาชีพ	29	32	0	3	25		
	การส่งเสริมกิจกรรมร่วมกันในสังคมให้กับผู้ได้รับการบำบัดแล้ว	จำนวนกิจกรรมที่จัดขึ้นสำหรับการสร้างการมีส่วนร่วมระหว่างผู้ที่ได้รับการบำบัดกับผู้ที่อยู่ในสังคม	จำนวนกิจกรรมที่จัดขึ้นสำหรับการมีส่วนร่วมระหว่างผู้ที่ได้รับการบำบัดกับผู้อยู่ในสังคม	4	6	3	2	2		
		จำนวนผู้เข้าร่วมกิจกรรม	จำนวนผู้เข้าร่วมกิจกรรม	220	500	111	139	164		
		สัดส่วนของผู้ที่ได้รับการบำบัดต่อผู้เข้าร่วมกิจกรรมทั้งหมด	สัดส่วนของผู้ที่ได้รับการบำบัดต่อผู้เข้าร่วมกิจกรรมทั้งหมด	100.0	100.0	100.0	50.0	70.0		

ยุทธศาสตร์ที่ 3 เสริมสร้างความมั่นคง ปลอดภัยและยกระดับคุณภาพชีวิตของประชาชน	เป้าประสงค์เชิง ยุทธศาสตร์	ตัวชี้วัด	รายการสถิติ	2556	2557	2558	2559	2560	2561	2562
ยุทธศาสตร์ที่ 3 ผู้สูงอายุ (ชุดข้อมูลกลาง)	สิทธิและสวัสดิการ ผู้สูงอายุ	สัดส่วนผู้สูงอายุต่อประชากร ทั้งหมด	จำนวนประชากรทั้งจังหวัด	174,776	177,089	187,536	189,154	190,399		
			จำนวนประชากรสูงอายุ 60 ปี ขึ้นไป	20,500	21,525	22,543	23,543	24,681		
		ผู้สูงอายุที่ได้รับเบี้ยยังชีพ	จำนวนผู้สูงอายุที่ได้รับเบี้ยยังชีพ	5,570	6,450	7,471	8,430	9,572		
			- ตำบลหงาว	435	459	487	501	525		
			- ตำบลทรายแดง	300	318	329	329	380		
			- ตำบลหาดส้มแป้น	332	351	365	381	396		
			- ตำบลเกาะพยาม		100	120	120	123		
			- ตำบลบางแก้ว	425	439	464	480	493		
			- ตำบลบางพระเหนือ	375	387	397	426	446		
			- ตำบลละอุ่นเหนือ	285	298	305	310	337		
			- ตำบลกะเปอร์	601	597	603	338	666		
			- ตำบลม่วงกลาง	-	261	264	303	324		
			- ตำบลบางหิน	353	375	453	464	483		
			- ตำบลบ้านนา	-	490	519	544	546		
			- ตำบลน้ำจืด	446	490	516	536	516		
			- ตำบลน้ำจืดน้อย	354	382	401	398	468		
			- ตำบลมะมู่	649	689	726	750	827		
			- ตำบลปากจั่น	-	-	878	911	971		
			- ตำบลลำเลียง	774	824	852	910	974		
			- ตำบลบางใหญ่	350	362	376	394	495		
			- ตำบลนาคา	467	499	523	556	602		
			จำนวนผู้สูงอายุที่ยังไม่ได้ไปแจ้งจดทะเบียนเพื่อรับเบี้ยชีพได้ตาม กำหนด	399	344	58	56	65		
			จำนวนผู้สูงอายุที่ไม่มีชื่อในทะเบียนบ้าน/ไม่มีบัตรประชาชน	92	13	136	63	54		
		ผู้สูงอายุที่ได้รับเบี้ยยังชีพคน พิการ	จำนวนผู้สูงอายุพิการที่จดทะเบียน	-	-	-	547	1,267		
			จำนวนผู้สูงอายุที่ได้รับเบี้ยยังชีพคนพิการ	-	-	-	444	1,087		

ยุทธศาสตร์ที่ 3 เสริมสร้างความมั่นคง ปลอดภัยและยกระดับคุณภาพชีวิตของประชาชน	เป้าประสงค์เชิง ยุทธศาสตร์	ตัวชี้วัด	รายการสถิติ	2556	2557	2558	2559	2560	2561	2562
ยุทธศาสตร์ที่ 3 ผู้สูงอายุ (ชุดข้อมูลกลาง)	ส่งเสริมและสนับสนุน ให้ผู้สูงอายุที่มีที่อยู่ อาศัยและ สภาพแวดล้อมที่ เหมาะสมและได้รับ การดูแลจากครอบครัว	จำนวนผู้สูงอายุที่มีที่อยู่อาศัย ไม่มั่นคง/สภาพที่อยู่อาศัยไม่ เหมาะสมต่อการพักอาศัย	จำนวนผู้สูงอายุที่มีที่อยู่อาศัยไม่มั่นคง/สภาพที่อยู่อาศัยไม่ เหมาะสมต่อการพักอาศัย	-	-	-	30	88		
			จำนวนผู้สูงอายุที่อยู่นคนเดียวตามลำพัง/ไม่มีผู้ดูแล/ถูกทอดทิ้ง	53	162	57	12			
			จำนวนครอบครัวที่มีผู้สูงอายุอยู่ตามลำพังกับคู่สมรส	2,591	2,587	2,589	2,617	2,749		
			- ตำบลหงาว	9	-	-	-	-		
			- ตำบลทรายแดง	-	-	-	-	-		
			- ตำบลหาดส้มแป้น	-	-	-	-	12		
			- ตำบลเกาะพยาม	-	-	-	-	-		
			- ตำบลบางแก้ว	-	-	-	-	1		
			- ตำบลบางพระเหนือ	-	-	-	-	-		
			- ตำบลละอุ่นเหนือ	-	-	-	2	2		
			- ตำบลกะเปอร์	-	-	-	-	-		
			- ตำบลม่วงกลาง	-	-	-	-	23		
			- ตำบลบางหิน	-	-	-	-	-		
			- ตำบลบ้านนา	-	-	-	-	-		
			- ตำบลน้ำจืด	10	15	11	19	50		
			- ตำบลน้ำจืดน้อย	-	-	-	12	14		
			- ตำบลมะรุ	-	-	-	-	-		
			- ตำบลปากจั่น	-	-	-	-	6		
			- ตำบลลำเลียง	1	-	-	-	1		
			- ตำบลบางใหญ่	-	-	-	-	-		
			- ตำบลนาคา	-	-	-	-	-		
			จำนวนครอบครัวที่มีเฉพาะผู้สูงอายุอาศัยอยู่คนเดียว	2,580	2,572	2,578	2,584	2,640		
			- ตำบลหงาว	62	66	69	73	51		
			- ตำบลทรายแดง	-	-	-	-	-		
			- ตำบลหาดส้มแป้น	-	-	-	-	2		
			- ตำบลเกาะพยาม	-	-	-	-	-		
			- ตำบลบางแก้ว	-	-	1	1	1		
			- ตำบลบางพระเหนือ	-	-	-	-	-		
			- ตำบลละอุ่นเหนือ	-	-	-	-	-		

ยุทธศาสตร์ที่ 3 เสริมสร้างความมั่นคงปลอดภัยและยกระดับคุณภาพชีวิตของประชาชน	เป้าประสงค์เชิงยุทธศาสตร์	ตัวชี้วัด	รายการสถิติ	2556	2557	2558	2559	2560	2561	2562
ยุทธศาสตร์ที่ 3 ผู้สูงอายุ (ชุดข้อมูลกลาง)	ส่งเสริมและสนับสนุนให้ผู้สูงอายุที่มีที่อยู่อาศัยและสภาพแวดล้อมที่เหมาะสมและได้รับการดูแลจากครอบครัว	ผู้สูงอายุที่ได้รับการเลี้ยงดูและการดูแลจากครอบครัว	- ตำบลกะเปอร์	-	-	-	-	-		
			- ตำบลม่วงลง	-	-	-	-	55		
			- ตำบลบางหิน	-	-	-	-	-		
			- ตำบลบ้านนา	-	-	-	1	-		
			- ตำบลน้ำจืด	24	15	19	20	20		
			- ตำบลน้ำจืดน้อย	-	-	-	3	2		
			- ตำบลมะมู	-	-	-	-	-		
			- ตำบลปากจั่น	-	-	-	-	-		
			- ตำบลลำเลียง	-	-	-	-	-		
			- ตำบลบางใหญ่	-	-	-	-	-		
			- ตำบลนาคา	-	-	-	-	-		
			จำนวนผู้สูงอายุอยู่กับครอบครัวยากจน/ยากลำบาก	61	42	123	99	140		
			ผู้สูงอายุที่ต้องดูแลบุคคลในครอบครัวที่เป็นเด็ก ผู้ป่วยเรื้อรัง พิการ และจิตเวช	-	-	-	38			
	ยกระดับคุณภาพการบริการและการพัฒนาคุณภาพชีวิตผู้สูงอายุ	จำนวนศูนย์การเรียนรู้สำหรับผู้สูงอายุ	จำนวนศูนย์การเรียนรู้สำหรับผู้สูงอายุ	-	-	-	6	6		
		ผู้สูงอายุเข้าถึงบริการสุขภาพได้อย่างทั่วถึง	จำนวนสถานพยาบาลจำแนกตามขนาดและพื้นที่	-	51	51	51	51		
			จำนวนแพทย์ พยาบาล และบุคลากรทางการแพทย์ต่อจำนวนผู้ป่วยจำแนกตามสถานพยาบาล	-	614	604	592	584		
		จำนวนสถานพยาบาล/สถานบริการสาธารณะ ที่มีสิ่งอำนวยความสะดวกไว้บริการผู้สูงอายุ/ผู้พิการ เช่น ช่องทางพิเศษ/ห้องน้ำ/ทางลาดชัน/ที่จอดรถ เป็นต้น	จำนวนสถานพยาบาลที่มีช่องทางพิเศษบริการผู้สูงอายุให้สามารถเข้าถึงซึ่งบริการสุขภาพได้สะดวกรวดเร็ว	-	5	5	5	5		
			ของผู้สูงอายุได้รับการคัดกรอง/ประเมินสุขภาพทั้งทางร่างกายและจิตใจเพิ่มขึ้น	-	-	13,984	16,478	18,410		

ยุทธศาสตร์ที่ 3 เสริมสร้างความมั่นคง ปลอดภัยและยกระดับคุณภาพชีวิตของประชาชน	เป้าประสงค์เชิง ยุทธศาสตร์	ตัวชี้วัด	รายการสถิติ	2556	2557	2558	2559	2560	2561	2562
ยุทธศาสตร์ที่ 3 ผู้สูงอายุ (ชุดข้อมูลกลาง)	ส่งเสริมด้านการ ทำงานและการหา รายได้ของผู้สูงอายุ	จำนวนผู้สูงอายุที่ขาดแคลน รายได้/ไม่เพียงพอในการเลี้ยง ชีพลดลง	จำนวนผู้สูงอายุไม่สามารถเข้าถึงบริการ/กิจกรรมสำหรับผู้สูงอายุใน ด้านต่างๆ เช่น ด้านฝึกอาชีพ สุขภาพ นันทนาการ เป็นต้น	7	42	96	0	0		
			จำนวนผู้สูงอายุที่ยังต้องทำงานหารายได้เลี้ยงตนเอง/ครอบครัว	462	487	515	542	709		
			- ตำบลหวาว	413	436	463	482	363		
			- ตำบลทรายแดง	-	-	-	-	-		
			- ตำบลหาดส้มแป้น	-	-	-	-	-		
			- ตำบลเกาะพยาม	-	-	-	-	-		
			- ตำบลบางแก้ว	-	-	1	1	-		
			- ตำบลบางพระเหนือ	-	-	-	-	-		
			- ตำบลละอุ่นเหนือ	-	-	-	3	3		
			- ตำบลกะเปอร์	-	-	-	-	-		
			- ตำบลม่วงกลาง	-	-	-	-	220		
			- ตำบลบางหิน	-	-	-	-	-		
			- ตำบลบ้านนา	-	50	50	50	50		
			- ตำบลน้ำจืด	-	1	1	1	-		
			- ตำบลน้ำจืดน้อย	-	-	-	4	16		
			- ตำบลมะมู	-	-	-	-	-		
			- ตำบลปากจั่น	-	-	-	-	8		
			- ตำบลลำเลียง	49	-	-	1	49		
			- ตำบลบางใหญ่	-	-	-	-	-		
			- ตำบลนาคว	-	-	-	-	-		
			จำนวนผู้สูงอายุช่วยเหลือตัวเองไม่ได้ ไม่มีคนดูแล ไม่มีรายได้ และ สมควรได้รับความช่วยเหลือ	93	93	98	105	123		
			- ตำบลหวาว	87	92	97	102	96		
			- ตำบลทรายแดง	-	-	-	-	-		
			- ตำบลหาดส้มแป้น	-	-	-	-	-		
			- ตำบลเกาะพยาม	-	-	-	-	-		
			- ตำบลบางแก้ว	-	-	-	2	-		
			- ตำบลบางพระเหนือ	-	-	-	-	-		
			- ตำบลละอุ่นเหนือ	-	-	-	-	-		
			- ตำบลกะเปอร์	-	-	-	-	-		
			- ตำบลม่วงกลาง	-	-	-	-	21		
			- ตำบลบางหิน	-	-	-	-	-		

ยุทธศาสตร์ที่ 3 เสริมสร้างความมั่นคง ปลอดภัยและยกระดับคุณภาพชีวิตของประชาชน	เป้าประสงค์เชิง ยุทธศาสตร์	ตัวชี้วัด	รายการสถิติ	2556	2557	2558	2559	2560	2561	2562
ยุทธศาสตร์ที่ 3 ผู้สูงอายุ (ชุดข้อมูลกลาง)	ส่งเสริมด้านการ ทำงานและการหา รายได้ของผู้สูงอายุ	จำนวนผู้สูงอายุที่ขาดแคลน รายได้/ไม่เพียงพอในการเลี้ยง ชีพลดลง	- ตำบลบ้านนา	-	-	-	-	-		
			- ตำบลน้ำจืด	-	1	1	1	-		
			- ตำบลน้ำจืดน้อย	-	-	-	-	-		
			- ตำบลมะมู่	-	-	-	-	-		
			- ตำบลปากจั่น	-	-	-	-	-		
			- ตำบลลำเลียง	6	-	-	-	6		
			- ตำบลบางใหญ่	-	-	-	-	-		
			- ตำบลนาคา	-	-	-	-	-		
			จำนวนผู้สูงอายุที่ยากจนและมีภาระต้องเลี้ยงดูบุตรหลาน	267	266	287	308	262		
			- ตำบลหงาว	252	266	282	296	237		
			- ตำบลทรายแดง	-	-	-	-	-		
			- ตำบลหาดส้มแป้น	-	-	-	-	2		
			- ตำบลเกาะพยาม	-	-	-	-	-		
			- ตำบลบางแก้ว	-	-	-	1	-		
			- ตำบลบางพระเหนือ	-	-	-	-	-		
			- ตำบลละอุ่นเหนือ	-	-	-	5	5		
			- ตำบลกะเปอร์	-	-	-	-	-		
			- ตำบลม่วงกลาง	-	-	-	-	15		
			- ตำบลบางหิน	-	-	-	-	-		
			- ตำบลบ้านนา	-	-	-	-	-		
			- ตำบลน้ำจืด	-	-	-	-	-		
			- ตำบลน้ำจืดน้อย	-	-	-	1	3		
			- ตำบลมะมู่	-	-	-	-	-		
			- ตำบลปากจั่น	-	-	-	-	-		
			- ตำบลลำเลียง	15	-	5	5	-		
			- ตำบลบางใหญ่	-	-	-	-	-		
			- ตำบลนาคา	-	-	-	-	-		
	ส่งเสริมพัฒนาสุข ภาวะผู้สูงอายุดูแล ตนเอง ดำเนิน ชีวิตประจำวันได้อย่าง เหมาะสมและมี พฤติกรรมสุขภาพที่ พึงประสงค์	ผู้สูงอายุที่ต้องการความ ช่วยเหลือการดำเนินกิจวัตร ประจำวันพื้นฐาน	ผู้สูงอายุที่ต้องการความช่วยเหลือในการดำเนินกิจวัตรประจำวัน พื้นฐาน	2,287	2,434	1,685	1,213	1,288		

ยุทธศาสตร์ที่ 3 เสริมสร้างความมั่นคงปลอดภัยและยกระดับคุณภาพชีวิตของประชาชน	เป้าประสงค์เชิงยุทธศาสตร์	ตัวชี้วัด	รายการสถิติ	2556	2557	2558	2559	2560	2561	2562
ยุทธศาสตร์ที่ 3 ผู้สูงอายุ (ชุดข้อมูลกลาง)	ส่งเสริมพัฒนาสุขภาพของผู้สูงอายุดูแลตนเอง ดำเนินชีวิตประจำวันได้อย่างเหมาะสมและมีพฤติกรรมสุขภาพที่พึงประสงค์	ผู้สูงอายุที่มีพฤติกรรมสุขภาพที่พึงประสงค์ที่เพิ่มขึ้น	ผู้สูงอายุที่มีพฤติกรรมที่พึงประสงค์	-	-	973	10,601	-		
			ผู้สูงอายุที่เป็นผู้ป่วยเรื้อรัง ติดเตียง/ติดบ้าน	2,287	2,434	1,685	1,213	1,288		
			จำนวนผู้สูงอายุที่ต้องดำรงชีพด้วยการเร่ร่อนขอทาน	1	1	2	2	-		
			ผู้สูงอายุพิการที่ขาดแคลนกายอุปกรณ์	11	13	14	18	20		
			- ต่ำบลหงาว	11	13	14	16	13		
			- ต่ำบลทรายแดง	-	-	-	-	-		
			- ต่ำบลหาดส้มแป้น	-	-	-	-	-		
			- ต่ำบลเกาะพยาม							
			- ต่ำบลบางแก้ว	-	-	-	-	-		
			- ต่ำบลบางพระเหนือ	-	-	-	-	-		
			- ต่ำบลละอุ่นเหนือ	-	-	-	1	1		
			- ต่ำบลกะเปอร์	-	-	-	-	-		
			- ต่ำบลม่วงกลาง	-	-	-	-	6		
			- ต่ำบลบางหิน	-	-	-	-	-		
			- ต่ำบลบ้านนา	-	-	-	-	-		
			- ต่ำบลน้ำจืด	-	-	-	-	-		
			- ต่ำบลน้ำจืดน้อย	-	-	-	-	-		
			- ต่ำบลมะมุ	-	-	-	-	-		
			- ต่ำบลปากจั่น	-	-	-	-	-		
			- ต่ำบลลำเลียง	-	-	-	1	-		
			- ต่ำบลบางใหญ่	-	-	-	-	-		
			- ต่ำบลนาคา	-	-	-	-	-		
			จำนวนผู้สูงอายุที่ถูกกระทำความรุนแรงทางร่างกายหรือจิตใจ	-	-	1	-	-		
	ส่งเสริม สนับสนุนสื่อทุกประเภทให้มีรายการเพื่อผู้สูงอายุ สนับสนุนให้ผู้สูงอายุสามารถเข้าถึงข่าวสารและสื่อ	ผู้สูงอายุที่ได้รับข้อมูลข่าวสารสำหรับผู้สูงอายุผ่านสื่อในระยะ 1 เดือนที่ผ่านมา	จำนวนผู้สูงอายุที่ได้รับข้อมูลข่าวสารสำหรับผู้สูงอายุผ่านสื่อในระยะ 1 เดือนที่ผ่านมา	30,000	30,000	30,000	30,000	30,000		

ยุทธศาสตร์ที่ 3 เสริมสร้างความมั่นคง ปลอดภัยและยกระดับคุณภาพชีวิตของประชาชน	เป้าประสงค์เชิง ยุทธศาสตร์	ตัวชี้วัด	รายการสถิติ	2556	2557	2558	2559	2560	2561	2562
ยุทธศาสตร์ที่ 3 ผู้สูงอายุ (ชุดข้อมูลกลาง)	หลักประกันด้าน สุขภาพของผู้สูงอายุ	ผู้สูงอายุที่อยู่ในภาวะทุพพล ภาพที่ได้รับการเยี่ยมบ้าน อย่างน้อยเดือนละ 1 ครั้ง	จำนวนผู้สูงอายุที่อยู่ในภาวะทุพพลภาพที่ได้รับการเยี่ยมบ้านอย่าง น้อยเดือนละ 1 ครั้ง	-	282	282	196	182		
		ผู้สูงอายุที่ได้รับการตรวจ สุขภาพประจำปี	สัดส่วนผู้สูงอายุที่ได้รับการตรวจสุขภาพประจำปี	-	79.02	88.84	85.01	93.43		

ยุทธศาสตร์ที่ 4 การจัดการ อนุรักษ์ พื้นฟู ทรัพยากรธรรมชาติ แลสิ่งแวดล้อม	เป้าประสงค์เชิง ยุทธศาสตร์	ตัวชี้วัด	รายการสถิติ	2556	2557	2558	2559	2560	2561	2562
ยุทธศาสตร์ที่ 4 การบริหารจัดการขยะ (ชุดข้อมูลกลาง)	การบริหารจัดการ ขยะชุมชน/ขยะจาก ภาคเกษตร/ขยะและ ของเสียอุตสาหกรรม	ประสิทธิภาพการบริหาร จัดการขยะที่ดีขึ้น	ปริมาณขยะที่เกิดขึ้น	-	-	186.78	186.78	186.78		
			ปริมาณขยะที่นำไปใช้ประโยชน์	-	-	17,400	17,400	34,566		
			ปริมาณขยะที่มีการเก็บขนไปกำจัด			36,905	36,905	36,905		
			ปริมาณขยะสะสมต่อปี	ไม่มีข้อมูล	296,992	18,291	0	0		
			ปริมาณขยะที่กำจัดถูกต้อง	0	0	0	0	0		
			ปริมาณขยะที่กำจัดไม่ถูกต้อง	-	-	50,774	50,774	33,608		
			จำนวนปัญหา/คดีที่เกี่ยวข้องกับปัญหาขยะ/ปัญหามลพิษ	1	5	3	2	2		
			ปริมาณกำจัดขยะต่อวัน	100	120	120	120	120		
			ปริมาณการกำจัดขยะ	11	11	11	12	12		
			- เทศบาลเมืองระนอง	6	6	6	6	6		
			- เทศบาลเมืองบางริ้น							
			- เทศบาลตำบลปากน้ำ	1	1	1	1	1		
			- เทศบาลตำบลหงาว	1	1	1	1	1		
			- เทศบาลตำบลปากน้ำท่าเรือ	-	-	-	-	-		
			- เทศบาลตำบลราษฏร์	1	1	1	1	1		
			- เทศบาลตำบลบางนอน							
			- เทศบาลตำบลละอุ่น	-	-	-	1	1		
			- เทศบาลตำบลกะเปอร์	1	1	1	1	1		
			- เทศบาลตำบลน้ำจืด	1	1	1	1	1		
			- เทศบาลตำบล จ.ป.ร.	-	-	-	-	-		
			- เทศบาลตำบลกำพวน							
	การบังคับใช้กฎหมาย ในการทิ้งขยะและของ เสียจากแหล่งกำเนิด	ปัญหา/คดีที่เกี่ยวข้องกับ ปัญหาขยะ/ปัญหามลพิษลดลง	จำนวนปัญหา/คดีที่เกี่ยวข้องกับปัญหาขยะ/ปัญหามลพิษลดลง	1	4	4	6	5		
			ร้อยละที่ลดลงของข้อร้องเรียนด้านปัญหามลพิษ/ปัญหาขยะ							

ยุทธศาสตร์ที่ 4 การจัดการ อนุรักษ์ พื้นฟู ทรัพยากรธรรมชาติ แลสิ่งแวดล้อม	เป้าประสงค์เชิง ยุทธศาสตร์	ตัวชี้วัด	รายการสถิติ	2556	2557	2558	2559	2560	2561	2562
ยุทธศาสตร์ที่ 4 การบริหารจัดการขยะ (ชุดข้อมูลกลาง)	ศึกษาปัจจัยการเพิ่ม ปริมาณขยะ แหล่งที่มาของขยะ และระบบเทคโนโลยี การจัดเก็บขยะ	รายงานการศึกษาปัจจัยการ เพิ่มปริมาณขยะแหล่งที่มา ของขยะ และระบบเทคโนโลยี การจัดเก็บขยะ	จำนวนรายงานการศึกษาปัจจัยการเพิ่มปริมาณขยะแหล่งที่มาของ ขยะ และระบบเทคโนโลยีการจัดเก็บขยะ	ไม่มีการจัดเก็บข้อมูล						
	พัฒนา ปรับปรุง แหล่งจัดเก็บ/กำจัด ขยะ	แหล่งจัดเก็บ/กำจัดขยะได้รับ การพัฒนาและปรับปรุง	จำนวนสถานที่กำจัดขยะ	11	13	13	13	13		
			จำนวน อปท. ที่มีการให้บริการจัดเก็บขยะมูลฝอย	14	17	17	17	17		
			จำนวนสถานที่กำจัดขยะที่ได้รับการปรับปรุงให้ถูกหลักสุขาภิบาล และยอมรับได้	1	1	1	1	5		
			- เทศบาลเมืองระนอง	-	-	-	-	-		
			- เทศบาลเมืองบางริ้น							
			- เทศบาลตำบลปากน้ำ	-	-	-	-	1		
			- เทศบาลตำบลหงาว	-	-	-	-	1		
			- เทศบาลตำบลปากน้ำท่าเรือ	-	-	-	-	-		
			- เทศบาลตำบลราษฏร์	-	-	-	-	1		
			- เทศบาลตำบลบางนอน							
			- เทศบาลตำบลละอุ่น	-	-	-	-	1		
			- เทศบาลตำบลกะเปอร์	-	-	-	-	-		
			- เทศบาลตำบลน้ำจืด	1	1	1	1	1		
			- เทศบาลตำบล จ.ป.ร.	-	-	-	-	-		
			- เทศบาลตำบลกำพวน							
			จำนวนร้านรับซื้อของเก่า	2,559	2,560	2,563	2,564	2,576		
			- เทศบาลเมืองระนอง	2	2	2	2	2		
			- เทศบาลเมืองบางริ้น							
			- เทศบาลตำบลปากน้ำ	-	-	-	-	1		
			- เทศบาลตำบลหงาว	-	-	-	-	1		
			- เทศบาลตำบลปากน้ำท่าเรือ	-	-	-	-	-		
			- เทศบาลตำบลราษฏร์	-	-	-	-	9		
			- เทศบาลตำบลบางนอน							

ยุทธศาสตร์ที่ 4 การจัดการ อนุรักษ์ พื้นฟู ทรัพยากรธรรมชาติ แด่สิ่งแวดล้อม	เป้าประสงค์เชิง ยุทธศาสตร์	ตัวชี้วัด	รายการสถิติ	2556	2557	2558	2559	2560	2561	2562
ยุทธศาสตร์ที่ 4 การบริหารจัดการขยะ (ชุดข้อมูลกลาง)	พัฒนา ปรับปรุง แหล่งจัดเก็บ/กำจัด ขยะ	แหล่งจัดเก็บ/กำจัดขยะได้รับ การพัฒนาและปรับปรุง	- เทศบาลตำบลละอุ่น	-	-	-	-	-		
			- เทศบาลตำบลกะเปอร์	-	-	2	2	2		
			- เทศบาลตำบลน้ำจืด	1	1	1	1	1		
			- เทศบาลตำบล จ.ป.ร.	-	-	-	-	1		
			- เทศบาลตำบลกำพวน							
			จำนวนครัวเรือนที่มีระบบบำบัดน้ำเสีย	450	458	490	497	503		
			- เทศบาลเมืองระนอง	450	458	490	495	500		
			- เทศบาลเมืองบางรีน							
			- เทศบาลตำบลปากน้ำ	-	-	-	-	-		
			- เทศบาลตำบลหงาว	-	-	-	-	-		
			- เทศบาลตำบลปากน้ำท่าเรือ	-	-	-	-	-		
			- เทศบาลตำบลราษฏร์	-	-	-	-	-		
			- เทศบาลตำบลบางนอน							
			- เทศบาลตำบลละอุ่น	-	-	-	-	-		
			- เทศบาลตำบลกะเปอร์	-	-	-	2	3		
			- เทศบาลตำบลน้ำจืด	-	-	-	-	-		
			- เทศบาลตำบล จ.ป.ร.	-	-	-	-	-		
			- เทศบาลตำบลกำพวน							
			พื้นที่ที่มีปัญหาขยะ	2	2	3	6	4		
			- เทศบาลเมืองระนอง	-	-	-	-	-		
			- เทศบาลเมืองบางรีน							
			- เทศบาลตำบลปากน้ำ	-	-	-	2	2		
			- เทศบาลตำบลหงาว	-	-	-	1	-		
			- เทศบาลตำบลปากน้ำท่าเรือ	1	1	1	1	1		
			- เทศบาลตำบลราษฏร์	-	-	-	-	-		
			- เทศบาลตำบลบางนอน							
			- เทศบาลตำบลละอุ่น	-	-	-	-	-		
			- เทศบาลตำบลกะเปอร์	1	1	1	1	1		
			- เทศบาลตำบลน้ำจืด	-	-	1	1	-		
			- เทศบาลตำบล จ.ป.ร.	-	-	-	-	-		
			- เทศบาลตำบลกำพวน							

ยุทธศาสตร์ที่ 4 การจัดการ อนุรักษ์ฟื้นฟู ทรัพยากรธรรมชาติ แด่สิ่งแวดล้อม	เป้าประสงค์เชิง ยุทธศาสตร์	ตัวชี้วัด	รายการสถิติ	2556	2557	2558	2559	2560	2561	2562
ยุทธศาสตร์ที่ 4 การบริหารจัดการขยะ (ชุดข้อมูลกลาง)	ปรับปรุงและพัฒนา ระบบ/เทคโนโลยีการ กำจัด/แปรรูปขยะ ให้กับพื้นที่มีปัญหา ขยะ	ชุมชนได้รับการปรับปรุงและ พัฒนาระบบ/เทคโนโลยีการ กำจัด/แปรรูปขยะ	จำนวนชุมชน/พื้นที่ที่ได้รับการปรับปรุงและพัฒนาระบบ/เทคโนโลยี การกำจัด/แปรรูปขยะ	-	-	-	-	-		
	สร้างเครือข่ายชุมชน เพื่อสร้างความร่วมมือ ในการบริหารจัดการ ขยะ	เครือข่ายชุมชนเพื่อสร้าง ความร่วมมือในการบริหาร จัดการขยะ	จำนวนเครือข่ายชุมชนเพื่อสร้างความร่วมมือในการบริหารจัดการขยะ	5	5	6	17	39		
			- เทศบาลเมืองระนอง	-	-	1	1	1		
			- เทศบาลเมืองบางริ้น	-	-	-	1			
			- เทศบาลตำบลปากน้ำ	-	-	-	6	6		
			- เทศบาลตำบลหวาง	-	-	-	1	-		
			- เทศบาลตำบลปากน้ำท่าเรือ	5	5	5	5	5		
			- เทศบาลตำบลราษฏรุต	-	-	-	2	12		
			- เทศบาลตำบลบางนอน	-	-	-	-			
			- เทศบาลตำบลละอุ่น	-	-	-	-	-		
			- เทศบาลตำบลกะเปอร์	-	-	-	-	3		
			- เทศบาลตำบลน้ำจืด	-	-	-	1	1		
			- เทศบาลตำบล จ.ป.ร.	-	-	-	-	11		
			- เทศบาลตำบลกำพวน							
			จำนวนสมาชิกของเครือข่ายชุมชนเพื่อสร้างความร่วมมือในการ บริหารจัดการขยะ	13	13	43	367	867		
			- เทศบาลเมืองระนอง	-	-	30	20	50		
			- เทศบาลเมืองบางริ้น	-	-	-	40			
			- เทศบาลตำบลปากน้ำ	-	-	-	17	17		
			- เทศบาลตำบลหวาง	-	-	-	20	-		
			- เทศบาลตำบลปากน้ำท่าเรือ	13	13	13	10	10		
			- เทศบาลตำบลราษฏรุต	-	-	-	200	300		
			- เทศบาลตำบลบางนอน	-	-	-	-			
			- เทศบาลตำบลละอุ่น	-	-	-	-	-		
			- เทศบาลตำบลกะเปอร์	-	-	-	-	80		
			- เทศบาลตำบลน้ำจืด	-	-	-	60	60		
			- เทศบาลตำบล จ.ป.ร.	-	-	-	-	350		
			- เทศบาลตำบลกำพวน							

ยุทธศาสตร์ที่ 4 การจัดการ อนุรักษ์ฟื้นฟู ทรัพยากรธรรมชาติ แด่สิ่งแวดล้อม	เป้าประสงค์เชิง ยุทธศาสตร์	ตัวชี้วัด	รายการสถิติ	2556	2557	2558	2559	2560	2561	2562
ยุทธศาสตร์ที่ 4 การบริหารจัดการขยะ (ชุดข้อมูลกลาง)	สร้างการมีส่วนร่วม ของทุกภาคส่วน รวมถึงให้ความรู้และ ความเข้าใจในการ จัดการปัญหาขยะ	กิจกรรมการให้ความรู้และ ความเข้าใจในการจัดการ ปัญหาขยะ	จำนวนกิจกรรมการให้ความรู้และความเข้าใจในการจัดการปัญหาขยะ	15	9	12	31	42		
			- เทศบาลเมืองระนอง	2	4	4	5	7		
			- เทศบาลเมืองบางริ้น	-	-	-	3			
			- เทศบาลตำบลปากน้ำ	-	-	-	1	4		
			- เทศบาลตำบลหงาว	-	-	-	-	1		
			- เทศบาลตำบลปากน้ำท่าเรือ	12	5	7	15	15		
			- เทศบาลตำบลราษฏร์	-	-	-	3	8		
			- เทศบาลตำบลบางนอน	-	-	1	-			
			- เทศบาลตำบลละอุ่น	-	-	-	1	1		
			- เทศบาลตำบลกะเปอร์	1	-	-	2	1		
			- เทศบาลตำบลน้ำจืด	-	-	-	1	1		
			- เทศบาลตำบล จ.ป.ร.	-	-	-	-	4		
			- เทศบาลตำบลกำพวน							
			จำนวนผู้เข้าร่วมกิจกรรมการให้ความรู้และความเข้าใจในการ จัดการปัญหาขยะ	200	220	285	710	1,023		
			- เทศบาลเมืองระนอง	100	120	120	150	200		
			- เทศบาลเมืองบางริ้น	-	-	-	40			
			- เทศบาลตำบลปากน้ำ	-	-	-	-	60		
			- เทศบาลตำบลหงาว	-	-	-	-	25		
			- เทศบาลตำบลปากน้ำท่าเรือ	100	100	100	100	100		
			- เทศบาลตำบลราษฏร์	-	-	-	200	300		
			- เทศบาลตำบลบางนอน	-	-	65	-			
			- เทศบาลตำบลละอุ่น	-	-	-	80	60		
			- เทศบาลตำบลกะเปอร์	-	-	-	80	68		
			- เทศบาลตำบลน้ำจืด	-	-	-	60	60		
			- เทศบาลตำบล จ.ป.ร.	-	-	-	-	150		
			- เทศบาลตำบลกำพวน							
			ความถี่ในการประชุมหน่วยงานที่เกี่ยวข้อง	2,566	2,569	2,572	2,587	2,590		
			- เทศบาลเมืองระนอง	3	5	6	8	9		
			- เทศบาลเมืองบางริ้น	-	-	-	3			
			- เทศบาลตำบลปากน้ำ	-	-	-	-	4		
			- เทศบาลตำบลหงาว	-	-	-	4	6		

ยุทธศาสตร์ที่ 4 การจัดการ อนุรักษ์ พื้นฟู ทรัพยากรธรรมชาติ แด่สิ่งแวดล้อม	เป้าประสงค์เชิง ยุทธศาสตร์	ตัวชี้วัด	รายการสถิติ	2556	2557	2558	2559	2560	2561	2562
ยุทธศาสตร์ที่ 4 การบริหารจัดการขยะ (ชุดข้อมูลกลาง)	สร้างการมีส่วนร่วม ของทุกภาคส่วน รวมถึงให้ความรู้และ ความเข้าใจในการ จัดการปัญหาขยะ	กิจกรรมการให้ความรู้และ ความเข้าใจในการจัดการ ปัญหาขยะ	- เทศบาลตำบลปากน้ำท่าเรือ	-	-	-	-	-		
			- เทศบาลตำบลราชกูด	-	-	-	3	4		
			- เทศบาลตำบลบางนอน	7	7	8	9			
			- เทศบาลตำบลละอุ่น	-	-	-	-	2		
			- เทศบาลตำบลกะเปอร์	-	-	-	-	1		
			- เทศบาลตำบลน้ำจืด	-	-	-	1	4		
			- เทศบาลตำบล จ.ป.ร.	-	-	-	-	4		
			- เทศบาลตำบลกำพวน							
	การป้องกันและ จัดการพื้นที่ที่มี ปัญหาขยะล้นเมือง กับพื้นที่ใกล้เคียง	แผนการบูรณาการการจัด บริหารการขยะร่วมกับ พื้นที่ใกล้เคียง	แผนงาน/โครงการบริหารจัดการขยะและของเสียอันตรายของจังหวัด	-	-	-	-	2		
			แผนการบูรณาการการจัดการขยะร่วมกับพื้นที่ใกล้เคียง	-	-	-	-	1		
			จำนวนครั้งของการเกิดอัคคีภัยในบ่อขยะ	-	-	-	-	-		
			ความเสี่ยงต่อการเกิดอัคคีภัยในบ่อขยะ	-	-	-	-	-		

ยุทธศาสตร์ที่ 5 ส่งเสริมและพัฒนาการค้า การลงทุนและ การค้าชายแดน	เป้าประสงค์เชิง ยุทธศาสตร์	ตัวชี้วัด	รายการสถิติ	2556	2557	2558	2559	2560	2561	2562
ยุทธศาสตร์ที่ 5 การค้าผ่านแดน (ยุทธศาสตร์จังหวัด)	การเชื่อมโยงเส้นทาง คมนาคมขนส่งตาม แนวชายแดนสู่ ประเทศเพื่อนบ้าน	เส้นทางและระยะทางทะเลที่ เชื่อมโยงระหว่างประเทศ	ระยะทางทะเลเชื่อมโยงระหว่างประเทศ	3.5	3.5	3.5	3.5	3.5		
		รูปแบบของการคมนาคม ขนส่งต่างๆ อาทิ เส้นทางรถ บัส รถไฟ เครื่องบิน	จำนวนการขนส่งสินค้าทางเรือ สินค้าเข้า	11,452	10,498	11,893	18,553	18,750		
			จำนวนการขนส่งสินค้าทางเรือ สินค้าออก	11,420	10,398	11,784	17,981	18,504		
	การพัฒนาด้านการค้า และระบบ One stop service	จำนวนด้านการค้าหรือจุด ผ่อนปรนบริเวณแนวพรมแดน	จำนวนช่องทางเข้า-ออกจุดตรวจไทย - เมียนมา	3	4	4	4	4		
			จำนวนจุดผ่อนปรนบริเวณแนวพรมแดน	1	1	1	1	1		
		ระยะเวลาการดำเนินการใน การทำธุรกรรมผ่านแดน	จำนวนระยะเวลาดำเนินการทำธุรกรรมผ่านแดน	41	41	41	41	41		
		ความพึงพอใจของ ผู้ประกอบการที่มีต่อการ ให้บริการของระบบและ เจ้าหน้าที่	ร้อยละของความพึงพอใจของผู้ประกอบ การที่มีต่อการให้บริการ	ไม่ได้จัดเก็บ	ไม่ได้จัดเก็บ	90.22	87.93	81.53		
	การพัฒนาเครือข่าย สื่อสารและระบบ สารสนเทศ	จำนวนข้อมูลการค้าและการ ส่งออกที่มีของจังหวัด	ปริมาณสินค้าที่ส่งออกของจังหวัด	742,699,317	786,712,168	1,095,627,415	1,107,212,892	1,231,526,691		
			ปริมาณสินค้าที่นำเข้าของจังหวัด	154,330,735	161,573,934	176,593,476	349,399,422	411,262,901		
		จำนวนผู้ใช้งานฐานข้อมูล สารสนเทศทางการค้า	จำนวนผู้ขอข้อมูลสารสนเทศทางการค้า	21	21	12	644	3,164		
			จำนวนงบประมาณการจัดทำฐานข้อมูลด้านการค้าเพื่อการพัฒนา สู่อาเซียน	0	5,000,000	25,500,000	0	0		
	การพัฒนาเขต เศรษฐกิจชายแดน และนิคมอุตสาหกรรม	กิจกรรมผลักดันให้มีเขต เศรษฐกิจพิเศษการค้าชายแดน	จำนวนงบประมาณที่ส่งเสริมกิจกรรมผลักดันให้มีเขตเศรษฐกิจ พิเศษการค้าชายแดน	0	5,000,000	0	0	1,225,700		
		มูลค่าการลงทุน ภาคอุตสาหกรรม	มูลค่าการลงทุนภาคอุตสาหกรรม	2,316,527,920	2,374,647,923	2,769,285,644	3,567,215,731	3,443,856,231		
		งบประมาณลงทุนด้านการ พัฒนาท่าเรือน้ำลึก	งบประมาณลงทุนด้านการพัฒนาท่าเรือน้ำลึก	1,000,000	0	772,740	780,000	1,700,000		
		ปริมาณการขนส่งสินค้าทาง เรือที่ผ่านท่าเรือน้ำลึก	ปริมาณการขนส่งสินค้าที่ผ่านท่าเรือน้ำลึก	134,795	243,892	192,513	128,687	66,072		

ยุทธศาสตร์ที่ 5 ส่งเสริมและพัฒนาการค้า การลงทุนและการค้าชายแดน	เป้าประสงค์เชิงยุทธศาสตร์	ตัวชี้วัด	รายการสถิติ	2556	2557	2558	2559	2560	2561	2562
ยุทธศาสตร์ที่ 5 การค้าผ่านแดน (ยุทธศาสตร์จังหวัด)	การส่งเสริมและพัฒนาความสัมพันธ์กับประเทศเพื่อนบ้าน	จำนวนการประชุม หรือหรือการจัดกิจกรรมแลกเปลี่ยนเยี่ยมเยือนของเจ้าหน้าที่ระหว่างระนองกับประเทศเพื่อนบ้าน	จำนวนการจัดประชุมแลกเปลี่ยนเยี่ยมเยือนของเจ้าหน้าที่ระหว่างจังหวัดระนองกับประเทศเพื่อนบ้าน	0	0	0	0	1		
		จำนวนโครงการ / กิจกรรมความร่วมมือระหว่างประเทศ	จำนวนโครงการ / กิจกรรมความร่วมมือระหว่างประเทศ	0	1	0	0	1		
	การส่งเสริมการขยายความเชื่อมโยงทางเศรษฐกิจการค้าการลงทุนภายใต้ประโยชน์ร่วมกันของกรอบความร่วมมือ	โครงการดูงานหรือจัดทำ Business Matching กับผู้ประกอบการประเทศเพื่อนบ้าน	จำนวนโครงการดูงานหรือจัด Business Matching กับผู้ประกอบการประเทศเพื่อนบ้าน	5	2	0	0	1		
		ปริมาณ และมูลค่าการค้า (ส่งออก-นำเข้า) การลงทุนระหว่างระนองกับประเทศเพื่อนบ้าน	จำนวนผู้ประกอบการไทย และประเทศเพื่อนบ้านที่เข้าร่วมโครงการดูงาน หรือ Business Matching	101	44	0	0	20		
			จำนวนมูลค่าสินค้าที่ส่งออกของจังหวัด	21,016.07	19,562.98	17,310.49	16,120.96	21,304.98		
			จำนวนมูลค่าสินค้านำเข้าของจังหวัด	5,332.65	3,983.59	5,836.62	8,844.19	12,172.43		
			ร้อยละเพิ่มขึ้นของมูลค่าการค้าผ่านแดน	22.1	10.6	-1.70	8.21	33.66		
	พัฒนาความพร้อมและสร้างขีดความสามารถของผู้ประกอบการ	จำนวนผู้เข้ารับการอบรมที่ผ่านการฝึกอบรมทักษะภาษา	จำนวนผู้เข้ารับการอบรมที่ผ่านการฝึกอบรมทักษะภาษาอังกฤษ	20	153	22	21	30		
			จำนวนผู้เข้ารับการอบรมที่ผ่านการฝึกอบรมทักษะภาษาเพื่อนบ้าน	180	139	102	132	100		
	การพัฒนาประสิทธิภาพและลดต้นทุนการขนส่งและกระจายสินค้า	ระยะเวลาในการขนส่งสินค้า	จำนวนระยะเวลาในการขนส่งสินค้า	2	2	2	2	2		
	การเจรจาการค้าและการทำ Business Matching ระหว่างผู้ประกอบการจังหวัดระนองกับผู้ประกอบการอาเซียน (ASEAN) และบิมสเทค (BIMSTEC)	จำนวนกิจกรรมการส่งเสริมการจัดจำหน่ายสินค้าในต่างประเทศ	จำนวนกิจกรรมการส่งเสริมการจัดจำหน่ายสินค้าในต่างประเทศ	2	1	0	0	0		
		จำนวนการเจรจาการค้าและการทำ Business Matching ระหว่างผู้ประกอบการอาเซียน (ASEAN) และบิมสเทค (BIMSTEC)	จำนวนการเจรจาการค้าและการทำ Business Matching ระหว่างผู้ประกอบการ การอาเซียน (ASEAN) และบิมสเทค (BIMSTEC)	1	1	1	0	0		

บทที่ 4

บทสรุป และข้อเสนอแนะการพัฒนาสถิติ

4.1 สรุปสถานการณ์ข้อมูล และข้อเสนอแนะการพัฒนาการจัดเก็บข้อมูล

(1) สรุปสถานการณ์ข้อมูล

จากการตรวจสอบสถานะรายการข้อมูลตามแผนผังรายการสถิติทางการที่ได้นำเสนอในบทที่ 3 สามารถสรุปภาพรวมรายการสถิติทางการตามประเด็นยุทธศาสตร์การพัฒนาจังหวัดดังนี้

แผนพัฒนาระดับจังหวัดมีรายการสถิติทางการทั้งหมด 333 รายการ ซึ่งแบ่งสถานะรายการข้อมูลตามแผนผังรายการสถิติทางการ ได้ดังนี้

- รายการสถิติทางการที่มีการจัดเก็บข้อมูลเป็นปกติ 313 รายการ คิดเป็นร้อยละ 94.0
- รายการสถิติทางการที่ยังไม่มีการจัดเก็บข้อมูล 20 รายการ คิดเป็นร้อยละ 6.0

วิเคราะห์ชุดข้อมูลตามยุทธศาสตร์จังหวัด

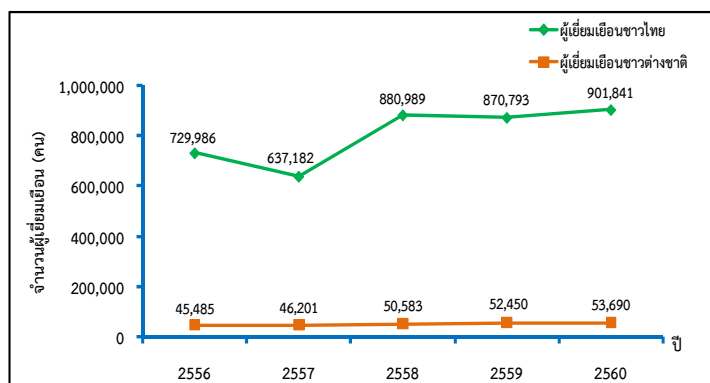
ชุดข้อมูลของผลิตภัณฑ์ที่มีศักยภาพ (Product Champion)

- ด้านการท่องเที่ยว: การท่องเที่ยวเชิงสุขภาพ

การพัฒนาระบบบริหารจัดการการท่องเที่ยว

สถานการณ์การท่องเที่ยวจังหวัดระนอง พบว่าส่วนใหญ่มีผู้เยี่ยมชมที่เป็นชาวไทย ในปี 2560 จำนวน 901,841 คน เพิ่มขึ้นร้อยละ 3.6 จากปี 2559 (ผู้เยี่ยมชมชาวไทยปี 2559 จำนวน 870,793 คน) ส่วนผู้เยี่ยมชมชาวต่างชาติ พบว่า ปี 2560 มีจำนวน 53,690 คน เพิ่มขึ้นร้อยละ 2.4 จากปี 2559 (ผู้เยี่ยมชมชาวต่างชาติปี 2559 จำนวน 52,450 คน)

กราฟที่ 4 แสดงจำนวนผู้เยี่ยมชมชาวไทยและจำนวนผู้เยี่ยมชมชาวต่างชาติ 2556 - 2560



ที่มา : สำนักงานท่องเที่ยวและกีฬาจังหวัดระนอง

ในส่วนของการเดินทางมายังจังหวัดระนอง โดยเส้นทางการเดินรถสาธารณะ มีทั้งหมด 8 เส้นทาง จำนวนรถโดยสารประจำทางเข้า – ออกจังหวัดระนอง ในปี 2560 มีจำนวน 174 คัน และเส้นทางการบิน มี 1 เส้นทาง ซึ่งมีจำนวนเที่ยวบินเข้า – ออกจังหวัดระนอง ในปี 2560 จำนวน 1,676 เที่ยวบิน

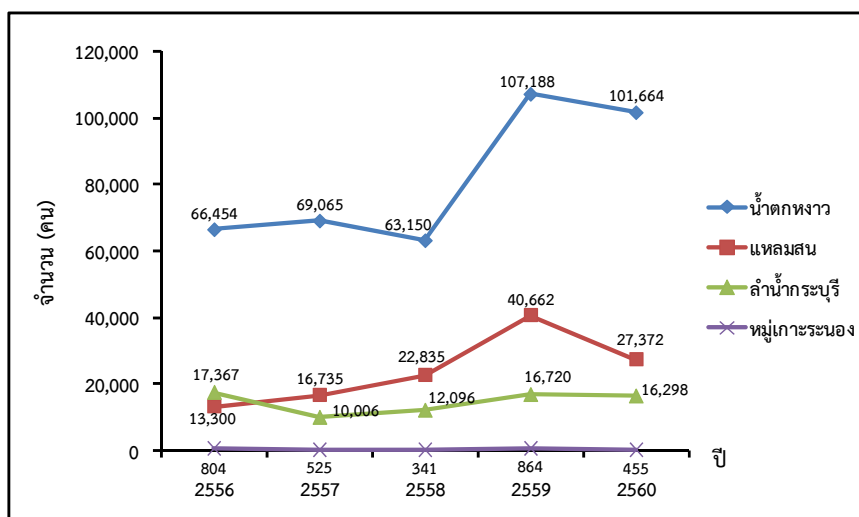
จำนวนโรงแรมในจังหวัดระนองที่ถูกต้องตามกฎหมาย ปี 2560 มีทั้งหมด 188 แห่ง แบ่งเป็น อำเภอเมือง 170 แห่ง อำเภอละอุ่น 1 แห่ง อำเภอกะเปอร์ 7 แห่งอำเภอกระบุรี 7 แห่ง และอำเภอสušสำราญ 3 แห่ง ส่วนจำนวนห้องพักที่สามารถรองรับผู้เยี่ยมชม ปี 2560 มีทั้งหมด 3,460 ห้อง แบ่งเป็น อำเภอเมืองระนอง 3,241 ห้อง อำเภอละอุ่น 4 ห้อง อำเภอกะเปอร์ 84 ห้อง อำเภอกระบุรี 80 ห้อง และอำเภอสušสำราญ 51 ห้อง

แหล่งท่องเที่ยวในจังหวัดระนอง มีทั้งหมด 43 แห่ง ที่เปิดให้นักท่องเที่ยวสามารถเข้าเยี่ยมชม แยกเป็นแหล่งท่องเที่ยวทางธรรมชาติและประวัติศาสตร์ วัฒนธรรมที่สำคัญ จำนวน 21 แห่ง และจำนวนแหล่งท่องเที่ยวที่ได้รับการขึ้นทะเบียนอุทยานแห่งชาติ จำนวน 4 แห่ง ซึ่งได้แก่ อุทยานแห่งชาติน้ำตกหงาว อุทยานแห่งชาติแหลมสน อุทยานแห่งชาติลำน้ำกระบุรีและอุทยานแห่งชาติหมู่เกาะระนอง

การท่องเที่ยวเชิงธรรมชาติในจังหวัดระนอง

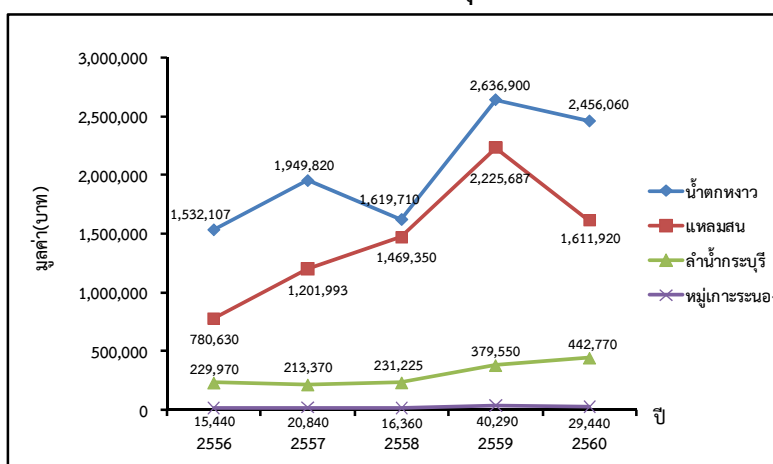
จังหวัดระนองกำลังได้รับความสนใจจากนักท่องเที่ยวทั้งชาวไทยและต่างชาติ เนื่องมาจากมีแหล่งธรรมชาติที่สมบูรณ์ สงบและผ่อนคลาย โดยเฉพาะการท่องเที่ยวในอุทยานแห่งชาติของจังหวัดระนอง จำนวน 4 แห่ง คือ อุทยานแห่งชาติน้ำตกหงาว อุทยานแห่งชาติแหลมสน อุทยานแห่งชาติลำน้ำกระบุรีและอุทยานแห่งชาติหมู่เกาะระนอง ในปี 2560 มีจำนวนนักท่องเที่ยวอุทยานแห่งชาติลดลงเล็กน้อย คิดเป็นร้อยละ 11.9 (ปี 2559 จำนวนนักท่องเที่ยว 165,434 คน ปี 2560 จำนวนนักท่องเที่ยวอุทยานแห่งชาติ 145,789 คน) เมื่อพิจารณาถึงแหล่งท่องเที่ยว พบว่า น้ำตกหงาวมีนักท่องเที่ยวมากที่สุดทุกปี ในส่วนของรายได้รวมจากการเข้ามาเที่ยวชมในอุทยานแห่งชาติจังหวัดระนองลดลงเล็กน้อยเช่นกัน โดยลดลงร้อยละ 14.05 (ปี 2559 รายได้จากการเที่ยวชมอุทยานแห่งชาติจังหวัดระนอง ทั้งหมด 5,282,427 บาท ปี 2560 ทั้งหมด 4,540,190 บาท)

กราฟที่ 5 แสดงจำนวนนักท่องเที่ยวในอุทยานแห่งชาติ จังหวัดระนอง ปี 2556 – 2560



ที่มา: กรมอุทยานแห่งชาติ สัตว์ป่าและพันธุ์พืช

กราฟที่ 6 แสดงรายได้จากการเที่ยวชมอุทยานแห่งชาติ จังหวัดระนอง ปี 2556 - 2560

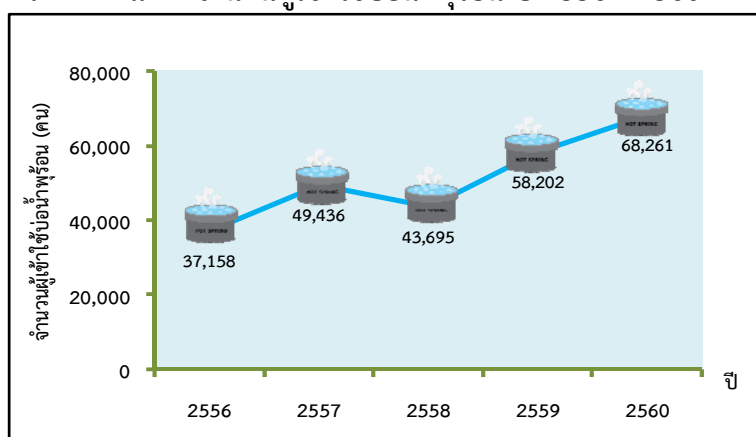


ที่มา: กรมอุทยานแห่งชาติ สัตว์ป่าและพันธุ์พืช

การพัฒนาแหล่งท่องเที่ยวและกิจกรรมท่องเที่ยว

จังหวัดระนอง มีสถานที่ท่องเที่ยวหลายแห่งที่น่าสนใจ แต่สถานที่แรกที่นักท่องเที่ยวให้ความสนใจมากที่สุดคือ สวนรุกขชาติรักษะวาริน เป็นสถานที่ร่มเย็นสบาย มีน้ำแร่ที่เกิดขึ้นตามธรรมชาติความร้อน 65 องศาเซลเซียส ซึ่งเชื่อกันว่าน้ำร้อนนี้มีแร่ธาตุที่เป็นประโยชน์ต่อการรักษาเชิงสุขภาพ และบ่อน้ำร้อนพรรั้ง ทั้ง 2 แห่ง เหมาะกับการอาบน้ำแร่ แช่น้ำร้อน แบบแนบใกล้ชิดธรรมชาติ ทำให้มีจำนวนผู้เข้าใช้บ่อน้ำพุร้อน ในปี 2560 จำนวน 68,261 คน เพิ่มขึ้นจากปี 2559 ร้อยละ 17.28 (ปี 2559 จำนวนผู้ใช้บริการบ่อน้ำพุร้อน 58,202 คน) และจำนวนสปา สถานที่ให้บริการด้านสุขภาพที่ผ่านมาตรฐานการรับรองคุณภาพ ปี 2560 มีจำนวน 16 แห่ง

กราฟที่ 7 แสดงจำนวนผู้เข้าใช้บ่อน้ำพุร้อน ปี 2556 - 2560



ที่มา : อุทยานแห่งชาติน้ำตกหงาว

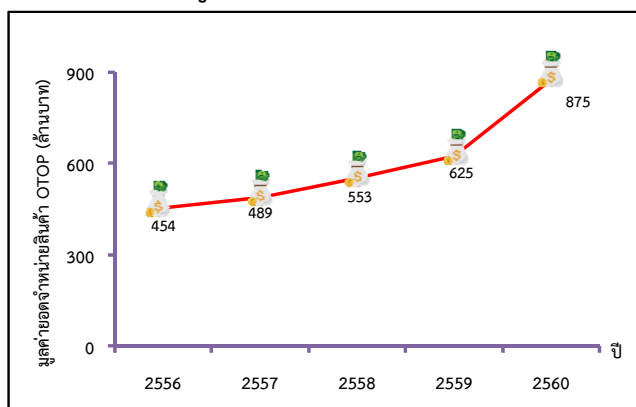
การพัฒนามาตรฐานสินค้าของฝากและของที่ระลึก

ด้านสินค้าของฝากของที่ระลึกจาก OTOP ระดับ 5 ดาว ในจังหวัดระนองปี 2560 มี 13 ประเภท แบ่งเป็น อาหาร 5 ประเภท เครื่องดื่ม 4 ประเภท เครื่องแต่งกาย(เสื้อผ้า) 2 ประเภท และสมุนไพร 2 ประเภท มูลค่ายอดขายสินค้า OTOP มีแนวโน้มเพิ่มขึ้นตลอดตั้งแต่ปี 2556 โดยในปี 2560 มีมูลค่ายอด

4-4

จำหน่ายสินค้า OTOP จำนวน 875,018,321 บาท เพิ่มขึ้นจากปี 2559 ร้อยละ 39.98 (ปี 2559 มีมูลค่ายอดจำหน่ายสินค้า OTOP จำนวน 625,099,449 บาท)

กราฟที่ 8 แสดงมูลค่ายอดจำหน่ายสินค้า OTOP ปี 2556 - 2560

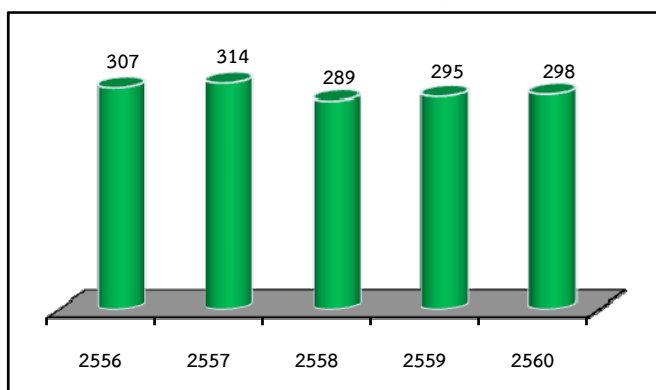


ที่มา : พัฒนาชุมชนจังหวัดระนอง

พัฒนารูจบริการการท่องเที่ยว

จังหวัดระนองมีจำนวนพักที่จดทะเบียนในจังหวัดปี 2560 จำนวน 1,211 ห้อง จำนวนที่พัก/โรงแรมที่จดทะเบียน 38 แห่ง ส่วนธุรกิจที่พัก/โรงแรม/Home Stay/Guest House ที่ได้รับรองมาตรฐานทั้งหมด 6 แห่ง จำนวนร้านอาหารที่ได้รับรองมาตรฐานของกระทรวงสาธารณสุขในปี 2560 จำนวน 298 แห่ง เพิ่มขึ้นจากปี 2559 จำนวน 3 แห่ง และจำนวนแหล่งท่องเที่ยวที่มีสิ่งอำนวยความสะดวกให้แก่คนพิการ มีจำนวน 4 แห่ง


แผนภูมิที่ 1 แสดงจำนวนร้านอาหารที่ได้รับรองมาตรฐานของกระทรวงสาธารณสุข ปี 2556 -2560 (ร้าน)



ที่มา : สำนักงานสาธารณสุขจังหวัดระนอง

ด้านการรักษาความสะอาดของจังหวัดระนอง เพื่อให้มีภูมิทัศน์ที่สวยงามเคียงคู่กับความงามทางธรรมชาติ จังหวัดระนองจึงมีการเก็บกวาดขยะ ซึ่งปริมาณขยะที่เกิดขึ้นทั้งหมดโดยเฉลี่ยต่อเดือน ในปี 2560 มีปริมาณ 5,603 ตัน ส่วนในด้านการกำจัดขยะโดยเฉลี่ยต่อเดือน มีปริมาณ 120 ตัน

น้ำแร่คุณภาพดี ที่ยวที่นี้เมืองระนอง



จำนวนและรายได้จากนักท่องเที่ยว



การท่องเที่ยวเชิงธรรมชาติ

การท่องเที่ยวในอุทยานแห่งชาติของจังหวัดระนอง 4 แห่งเพิ่มขึ้น

	2559	2560	
จำนวนนักท่องเที่ยว	165,434	145,789	(ราย)
รายได้จากการเข้ามาเที่ยว	5.282	4.540	(ล้านบาท)

↑ ↓ %การเปลี่ยนแปลงจากปีที่ผ่านมา

ที่มา : กรมอุทยานแห่งชาติ สัตว์ป่า และพันธุ์พืช

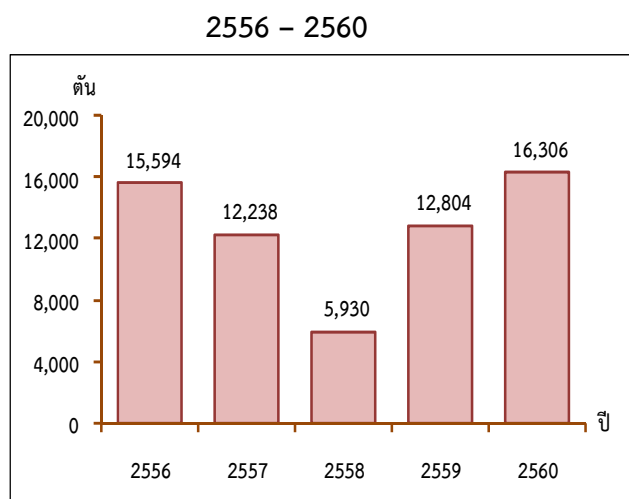


• ด้านผลิตภัณฑ์การเกษตร: ทุเรียน

ด้านการวิจัยและพัฒนา (R&D)

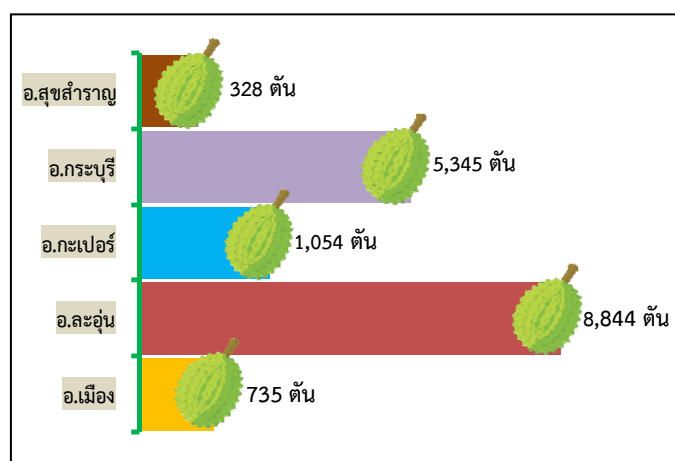
ผลผลิตทุเรียนของจังหวัดระนองมีคุณภาพดี เป็นที่ต้องการของตลาด พบว่า มีผลผลิตในปี 2560 เพิ่มขึ้น จากปี 2559 จำนวน 3,502 ตัน หรือขยายผลผลิตเพิ่มขึ้น 1.2 เท่า เมื่อพิจารณาเป็นรายอำเภอ พบว่า อำเภอละอุ่นมีผลผลิตสูงสุด 8,844 ตัน รองลงมาเป็นอำเภอกระบุรี 5,345 ตัน ส่วนอำเภอกะเปอร์มีผลผลิต 1,054 ตัน อำเภอเมืองมีผลผลิต 735 ตัน และอำเภอสušสำราญ มีผลผลิตทุเรียนน้อยสุดคือ 328 ตัน ปี 2560 ราคาขายทุเรียนภายในประเทศ อยู่ที่ 119.3 บาท/กิโลกรัม และราคาส่งออก อยู่ที่ 37.1 บาท/กิโลกรัม

แผนภูมิที่ 2 แสดงผลผลิตทุเรียนออกสู่ตลาด



ที่มา : สำนักงานเกษตรจังหวัดระนอง

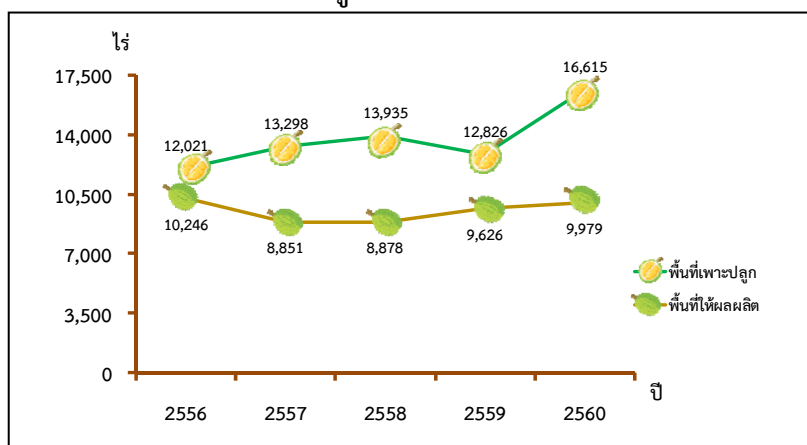
แผนภูมิที่ 3 แสดงผลผลิตทุเรียนรายอำเภอ ปี 2560



ที่มา : สำนักงานเกษตรจังหวัดระนอง

พื้นที่เพาะปลูกทุเรียนในปี 2560 เพิ่มขึ้นจากปี 2559 จำนวน 3,789 ไร่ (เพิ่มขึ้น 1.3 เท่า) ส่วนพื้นที่ปลูกทุเรียนที่ให้ผลผลิตนั้น เพิ่มขึ้นจากปี 2559 จำนวน 353 ไร่ (เพิ่มขึ้นร้อยละ 3.7)

กราฟที่ 9 แสดงพื้นที่เพาะปลูกและพื้นที่ให้ผลผลิต ปี 2556 - 2560

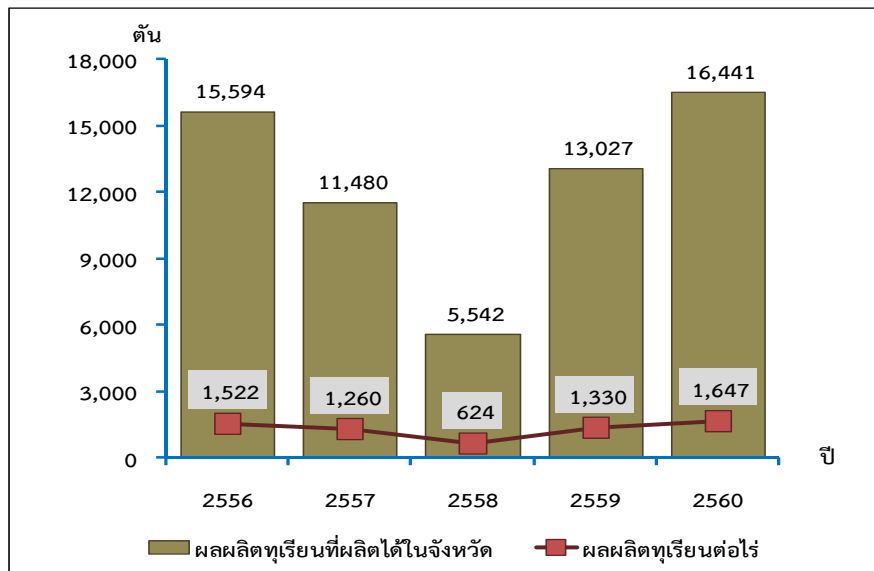


ที่มา : สำนักงานเกษตรจังหวัดระนอง

ด้านการเพิ่มผลผลิต พัฒนาคุณภาพและลดต้นทุน

ปริมาณผลผลิตทุเรียนที่ผลิตได้ มีปริมาณเพิ่มขึ้นจากปี 2559 ร้อยละ 26.2 (ปี 2559 จำนวนผลผลิตทุเรียนที่ผลิตได้จำนวน 13,027 ตัน) และปริมาณผลผลิตทุเรียนต่อไร่ มีปริมาณ 1,647 ตัน เพิ่มขึ้นจากปี 2559 ร้อยละ 23.8 (ปี 2559 ปริมาณผลผลิตทุเรียนต่อไร่ จำนวน 1,330 ตัน)

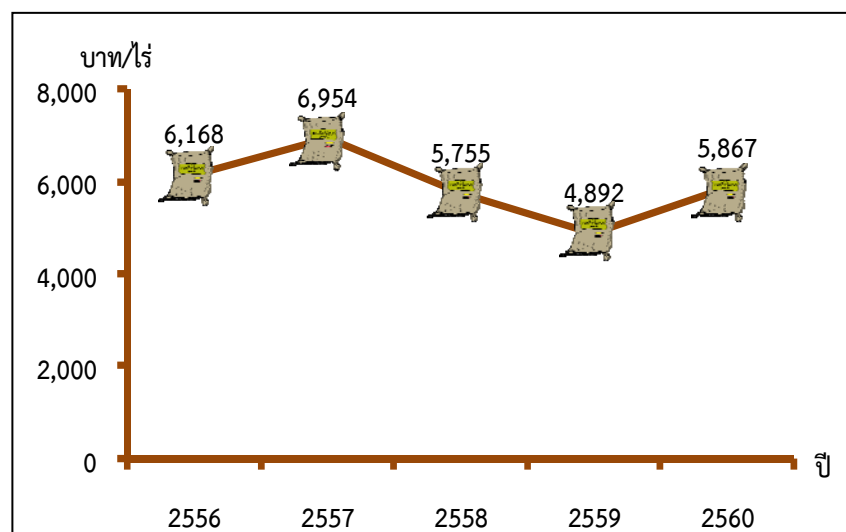
แผนภูมิที่ 4 แสดงผลผลิตทุเรียนที่ผลิตได้และผลผลิตต่อไร่ ปี 2556 - 2560



ที่มา : สำนักงานเกษตรจังหวัดระนอง

การปลูกทุเรียนในจังหวัดระนองปี 2560 มีการใช้ปุ๋ยเคมีเฉลี่ยต่อไร่เพิ่มขึ้นจากปี 2559 จำนวน 975 บาทต่อไร่ (ปี 2559 จำนวน 4,892 บาทต่อไร่ ปี 2560 จำนวน 5,867 บาทต่อไร่)

กราฟที่ 10 แสดงการใช้ปุ๋ยเคมีในการปลูกทุเรียน ปี 2556 - 2560



ที่มา : สำนักงานเกษตรจังหวัดระนอง


การสร้างองค์ความรู้ความสามารถด้านเทคโนโลยีการเกษตร

จำนวนเกษตรกรที่ผ่านการอบรมการให้ความรู้ ในปี 2560 มีจำนวน 235 คน เพิ่มขึ้นจากปี 2559 จำนวน 25 คน ร้อยละของเกษตรกรที่ได้รับการส่งเสริมและพัฒนาศักยภาพ ปี 2560 ร้อยละ 6.9

ตารางที่ 9 แสดงจำนวนเกษตรกรที่ผ่านการอบรมให้ความรู้และร้อยละของเกษตรกรที่ได้รับ

การส่งเสริมและพัฒนาศักยภาพ

ปี 2556 - 2560



	2556	2557	2558	2559	2560
จำนวนเกษตรกรที่ผ่านการอบรมการให้ความรู้	152	250	300	210	235
ร้อยละของเกษตรกรที่ได้รับการส่งเสริมและพัฒนาศักยภาพ	4.8	6.9	9.5	6.5	6.9

ที่มา : สำนักงานเกษตรจังหวัดระนอง

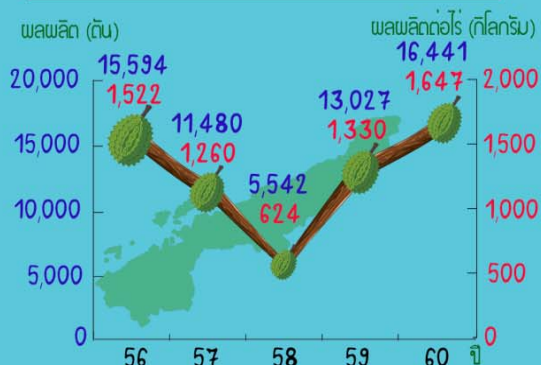


ปริมาณผลผลิตทุเรียนออกสู่ตลาด



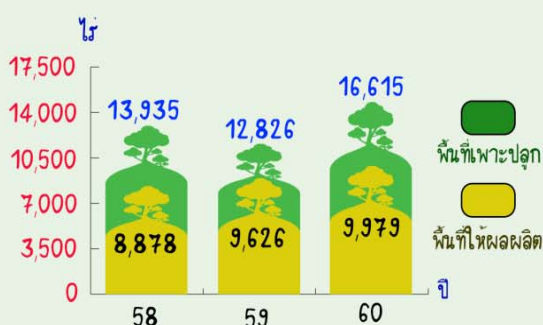
ที่มา : สำนว.เกษตรจังหวัดระนอง

ปริมาณผลผลิตทุเรียนในจังหวัด



ที่มา : สำนว.เกษตรจังหวัดระนอง

จำนวนพื้นที่เพาะปลูกและพื้นที่ให้ผลผลิต



ที่มา : สำนว.เกษตรจังหวัดระนอง

ข้อมูลราคาตลาด



ที่มา : สำนว.เศรษฐกิจการเกษตร/สำน.เกษตรและสหกรณ์ จ.ระนอง

การสร้างองค์ความรู้ความสามารถ ด้านเทคโนโลยีการเกษตร



ที่มา : สำนว.เกษตรจังหวัดระนอง



• ด้านผลิตภัณฑ์การเกษตร: ปาล์มน้ำมัน

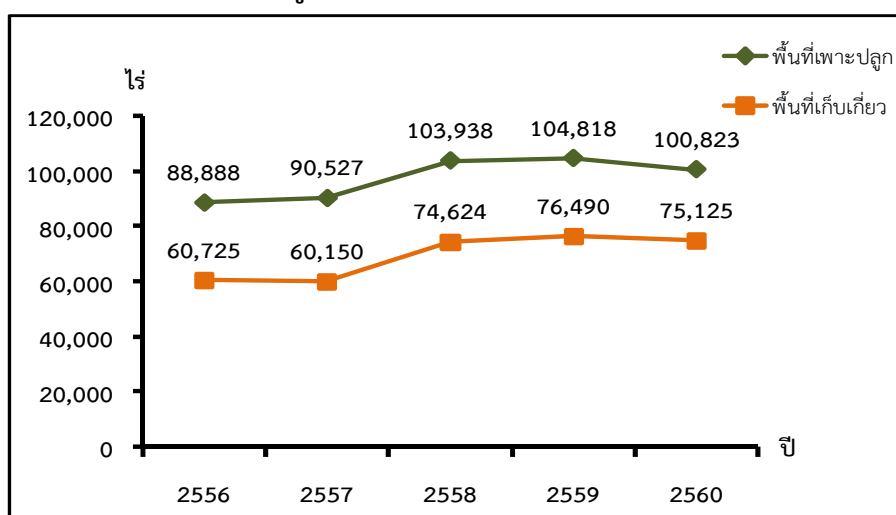
สภาวะการณ์

ในปี 2560 จังหวัดระนองมีพื้นที่ปลูกปาล์มน้ำมันทั้งหมด 100,823 ไร่ ลดลงจาก 104,818 ไร่ ในปี 2559 (ร้อยละ 3.8) ส่วนพื้นที่เก็บเกี่ยวลดลงเช่นกัน ลดลงจำนวน 1,365 ไร่ คิดเป็นร้อยละ 1.8 โดยมีพื้นที่ให้ผลผลิตแล้ว 75,125 ไร่ มีผลผลิตรวม 245,000 ตัน ผลผลิตเฉลี่ยต่อไร่ 3,267.0 กิโลกรัม ราคาเฉลี่ย 4.2 บาท โดยสามารถสร้างมูลค่าให้กับจังหวัด 1,029.0 ล้านบาท พันธุ์ปาล์มน้ำมันที่เหมาะสมในจังหวัดระนอง คือ พันธุ์ลูกผสมเทเนอรา

ตารางที่ 10 แสดงข้อมูลการปลูกปาล์มน้ำมันจังหวัดระนอง 2556-2560

ปี	พื้นที่ปลูก (ไร่)	พื้นที่เก็บเกี่ยว (ไร่)	ผลผลิตรวม (ตัน)	ผลผลิตเฉลี่ย (กก./ไร่)	ราคาเฉลี่ย (บาท/กก.)	มูลค่า (ล้านบาท)
2560	100,823	75,125	245,000	3,267.0	4.2	1,029.0
2559	104,818	76,490	229,574	3,001.4	5.3	1,214.5
2558	103,938	74,624	280,074	3,753.1	3.9	1,100.7
2557	90,527	60,150	220,368	3,663.6	4.2	916.7
2556	88,888	60,725	201,160	3,312.6	3.5	708.1

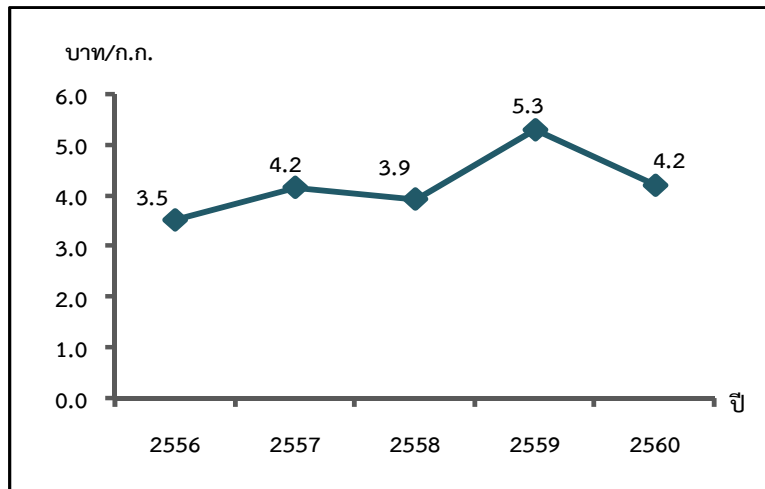
กราฟที่ 11 แสดงพื้นที่ปลูกและพื้นที่เก็บเกี่ยวปาล์มน้ำมันจังหวัดระนอง 2556 - 2560



ที่มา : สำนักงานเกษตรจังหวัดระนอง

เมื่อพิจารณาราคาในตลาด พบว่ามีราคาลดลง โดยในปี 2560 ราคาต่อหน่วยเป็น 4.2 บาท จากปี 2559 ราคาต่อหน่วย 5.3 บาท ลดลง 1.1 บาท

กราฟที่ 12 แสดงราคาเฉลี่ยปาล์มน้ำมันจังหวัดระนอง 2556 – 2560



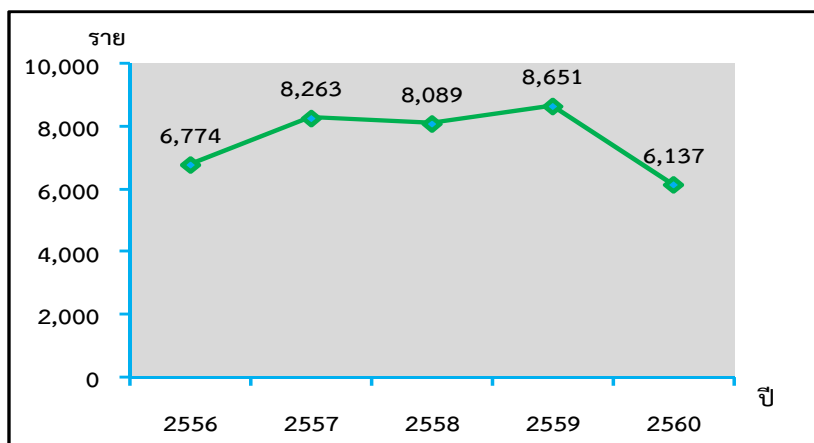
ที่มา : สำนักงานเกษตรจังหวัดระนอง

จำนวนลานเทพาล์มน้ำมันในจังหวัดระนองมีจำนวน 62 แห่ง จำนวนโรงสกัด มีจำนวน 3 แห่ง ในด้านการจัดการแรงงาน จำนวนแรงงานเฉลี่ยของสวนปาล์มน้ำมันต่อไร่ 25 ไร่/คน ค่าจ้างแรงงานเฉลี่ย 350 บาท

การหาหลักประกันเพื่อเกษตรกร

จำนวนเกษตรกรที่ขึ้นทะเบียนผู้ปลูกปาล์มน้ำมันในปี 2560 มีจำนวน 6,137 ราย ลดลงจากปี 2559 จำนวน 8,651 ราย เนื่องจากเกษตรกรหันมานิยมปลูกผลไม้ เช่นทุเรียนที่กำลังเป็นที่นิยมอยู่ในปัจจุบันและมีราคาที่สูงกว่า

กราฟที่ 13 แสดงจำนวนเกษตรกรที่ขึ้นทะเบียนผู้ปลูกปาล์มน้ำมัน จังหวัดระนอง ปี 2556 – 2560

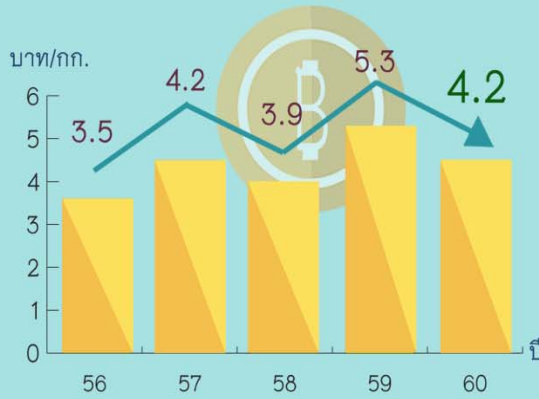


ที่มา : สำนักงานเกษตรจังหวัดระนอง

เศรษฐกิจปาล์มน้ำมัน จ.ระนอง




ราคาของผลผลิต



พื้นที่ปลูกและเก็บเกี่ยวปาล์มน้ำมัน



ผลผลิตรวมและเฉลี่ยต่อไร่ในจังหวัด



จำนวนเกษตรกรที่ขึ้นทะเบียนและแรงงานเฉลี่ยของสวน



เกษตรกรที่ขึ้นทะเบียน
6,137

แรงงานเฉลี่ยต่อไร่
25

จำนวนลานเทและโรงสกัด



• ด้านการค้าและราคา: การค้าผ่านแดน

สภาวะการณ์

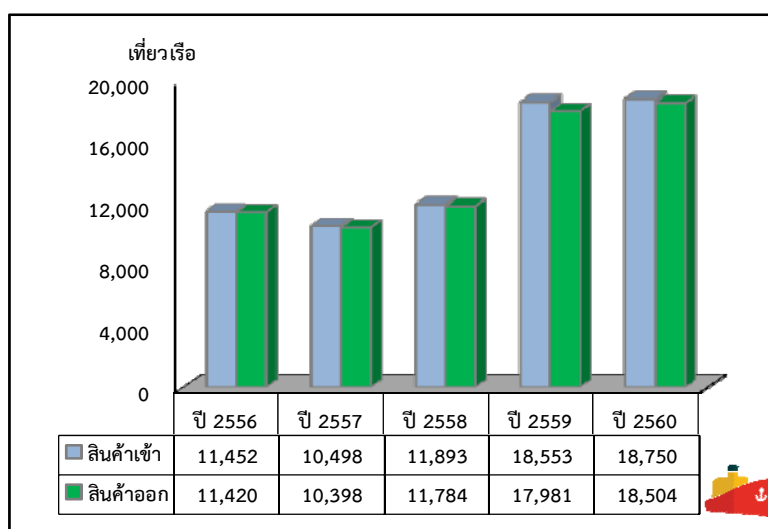
จังหวัดระนองมีบทบาทที่สำคัญในการเชื่อมโยงการค้าและการลงทุนของไทย อาเซียน และกลุ่มประเทศ BIMSTEC (กรอบความร่วมมือทางวิชาการและเศรษฐกิจระหว่าง 7 ประเทศ ในอ่าวเบงกอล ประกอบด้วย บังกลาเทศ ภูฏาน อินเดีย พม่า เนปาล ศรีลังกา และไทย) ซึ่งระนองมีท่าเทียบเรือน้ำลึก ไร้ร่องรับการค้าทางทะเล ผังอันดามัน รวมทั้งมีจุดที่เป็นเขตเศรษฐกิจการผลิตร่วมระหว่างจังหวัดระนองกับจังหวัดเกาะสองของประเทศพม่า

ด้านโครงสร้างพื้นฐานทางการค้าการลงทุน

จังหวัดระนองมีการเชื่อมโยงเส้นทางทางการค้าโดยการคมนาคมทางเรือ มีระยะทางทะเล เชื่อมโยงระหว่างประเทศเพื่อนบ้านที่ใกล้กันมาก ประมาณ 3.5 ไมล์ทะเล ซึ่งมีการให้บริการการค้าผ่านแดน แบบ One Stop Service (OSS) จังหวัดระนองมีจุดผ่านแดนถาวร 1 แห่ง คือ จุตรนอง - เกาะสอง และมีจุดตรวจไทย - พม่า 4 แห่ง (ตำบลบางรีน เป็นท่าเทียบเรือสะพานปลา, ตำบลปากน้ำ เป็นบริเวณปากน้ำระนอง, ท่าเทียบเรือ บริษัทอันดามันคลับ จำกัด และท่าเทียบเรือศุลกากร) รวมทั้งจุดผ่อนปรน 1 แห่ง (หมู่ 4 บ้านเขาฝาชี ตำบลบางแก้ว อำเภอละอุ่น)

จากข้อมูลระบบสารสนเทศ พบว่า จังหวัดระนองมีจำนวนการขนส่งสินค้านำเข้าทางเรือในปี 2560 มีจำนวน 18,750 เทียวย เพิ่มขึ้นจากปี 2559 เล็กน้อย ซึ่งเพิ่มขึ้นจำนวน 197 เทียวย ในขณะเดียวกัน จังหวัดระนองมีจำนวนการขนส่งสินค้าส่งออกทางเรือมีลักษณะเพิ่มขึ้นเช่นเดียวกัน กล่าวคือ ในปี 2559 จากจำนวน 17,981 เทียวย เพิ่มขึ้นเป็น 18,504 เทียวย ในปี 2560 (เพิ่มขึ้นจำนวน 523 เทียวย)

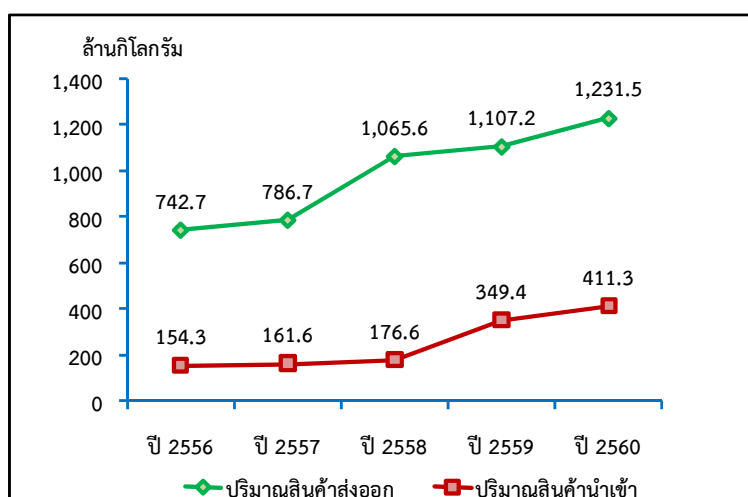
แผนภูมิที่ 5 แสดงจำนวนการขนส่งสินค้านำเข้า – ส่งออกทางเรือ 2556 - 2560



ที่มา : ด้านศุลกากรระนอง

ในขณะเดียวกัน จังหวัดระนองมีปริมาณสินค้าที่ส่งออกเพิ่มขึ้นเรื่อยๆ ในปี 2560 มีปริมาณสินค้าที่ส่งออกจำนวน 1,231.5 ล้านตัน เพิ่มขึ้นจากปี 2559 จำนวน 124.3 ล้านตัน คิดเป็นร้อยละ 11.2 (ปริมาณสินค้าส่งออกปี 2559 จำนวน 1,107.2 ล้านตัน) ส่วนปริมาณสินค้านำเข้ามีแนวโน้มเพิ่มขึ้นเช่นกัน เพิ่มขึ้นจากปี 2559 จำนวน 61.9 ล้านตัน คิดเป็นร้อยละ 17.7 (ปริมาณสินค้านำเข้าปี 2559 จำนวน 349.4 ล้านตัน ปี 2560 จำนวน 411.3 ล้านตัน)

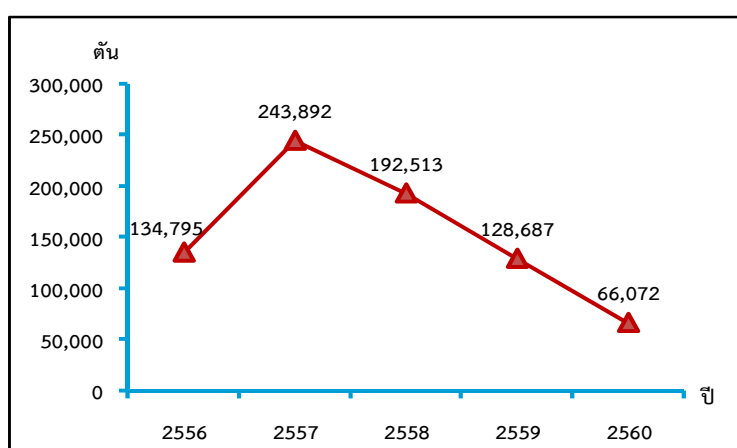
กราฟที่ 14 แสดงปริมาณสินค้าที่นำเข้า - ส่งออกของจังหวัด



ที่มา : ด้านศุลกากรระนอง

การขนส่งผ่านท่าเทียบเรือน้ำลึกระนอง ในปี 2560 มีปริมาณการขนส่งสินค้าผ่านท่าเรือลดลงถึงร้อยละ 48.7 จากปริมาณสินค้า 128,687 ตัน ในปี 2559 ลดลงเป็น 66,072 ตัน ในปี 2560

กราฟที่ 15 แสดงปริมาณการขนส่งสินค้าที่ผ่านท่าเรือน้ำลึก



ที่มา : ท่าเรือระนอง

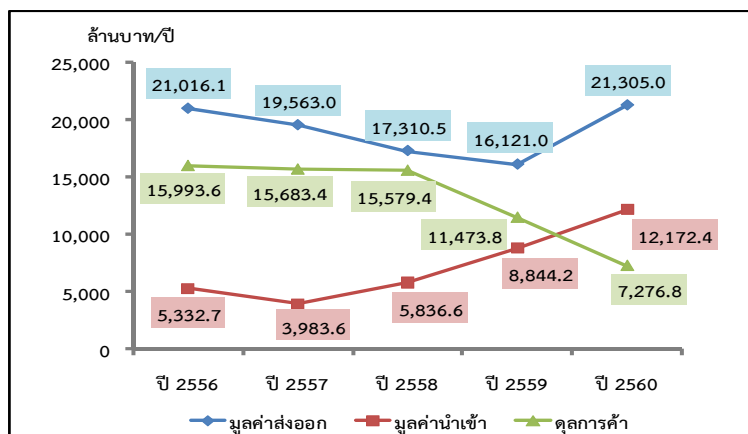
ด้านการพัฒนาระบบบริหารจัดการ

จังหวัดระนองได้มีการส่งเสริมความเชื่อมโยงทางเศรษฐกิจการค้าการลงทุนภายใต้ประโยชน์ร่วมกันของความร่วมมือระหว่างไทยกับพม่า โดยจัดโครงการจัดงาน (Business Matching) ให้กับผู้ประกอบการชาวพม่า จากปี 2556 จำนวน 5 โครงการ และ 2 โครงการ ในปี 2557 ส่วนในปี 2558 และปี 2559 ไม่มีการดำเนินการโครงการ และในปี 2560 จำนวน 1 โครงการ สำหรับผู้ประกอบการไทยและชาวพม่าที่เข้าร่วมโครงการจัดงาน ปี 2560 มีจำนวนเพียง 20 ราย

มูลค่าการค้าการลงทุนระหว่างระนองกับประเทศเพื่อนบ้าน ในภาพรวม จังหวัดระนองมีมูลค่าการค้าลดลงตั้งแต่ปี 2556 เป็นต้นมา ในปี 2560 ลดลงจากปี 2559 ร้อยละ 36.6 โดยมูลค่าสินค้าที่ส่งออกของจังหวัดปี 2560 เพิ่มขึ้นจากปี 2559 จำนวน 5,184 ล้านบาท คิดเป็นร้อยละ 32.2 ในขณะที่มูลค่านำเข้าเพิ่มขึ้นเรื่อยๆเช่นกัน ซึ่งในปี 2560 เพิ่มขึ้นจากปี 2559 จำนวน 3,328.2 ล้านบาท คิดเป็นร้อยละ 37.6

จากการวิเคราะห์ข้อมูลการขนส่งสินค้าทางเรือของจังหวัดระนองนั้น สะท้อนให้เห็นว่าการส่งออกสินค้าออกมีมูลค่าเพิ่มขึ้น ส่วนใหญ่เป็นสินค้าประเภทน้ำมันเชื้อเพลิง/หล่อลื่น เครื่องชุด/เครื่องตัด ส่วนประกอบอุปกรณ์ชุดเจาะ เป็นต้น ขณะที่สินค้านำเข้ามีมูลค่าสูงขึ้นเช่นกัน โดยมีการนำเข้าสินค้าประเภทของทำด้วยเหล็ก สัตว์น้ำ ท่อเหล็ก เป็นต้น ซึ่งอาจส่งผลให้ดุลการค้าของจังหวัดระนองมีแนวโน้มเกินดุลลดลง

กราฟที่ 16 แสดงภาวะการค้าผ่านชายแดนไทย – พม่า ปี 2556 - 2560

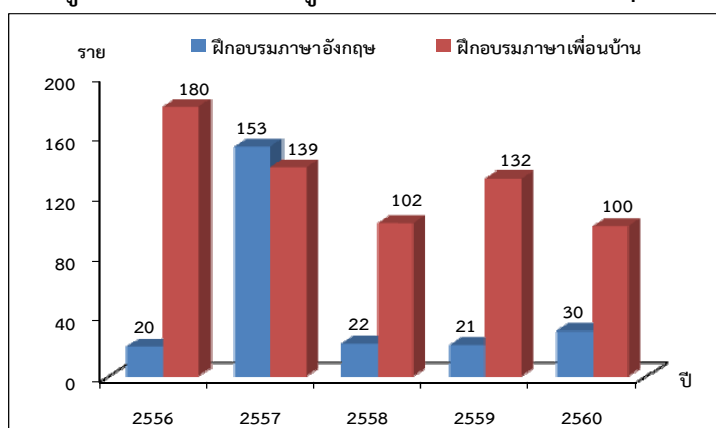


ที่มา : สำนักงานพาณิชย์จังหวัดระนอง

ด้านการพัฒนาความพร้อมของผู้ประกอบการ

ภาครัฐและภาคเอกชนในจังหวัดระนองร่วมกันพัฒนาทักษะของผู้ประกอบการโดยการจัดการฝึกอบรมภาษาอังกฤษและภาษาเพื่อนบ้าน กล่าวคือ ผู้เข้ารับการอบรมภาษาอังกฤษ ในปี 2560 จำนวน 30 ราย เพิ่มขึ้นจากปี 2559 จำนวน 9 ราย สำหรับผู้เข้ารับการอบรมภาษาเพื่อนบ้านในปี 2560 จำนวน 100 ราย ลดลงจากปี 2559 จำนวน 32 ราย

แผนภูมิที่ 6 แสดงจำนวนผู้เข้าฝึกอบรมภาษาอังกฤษ และภาษาเพื่อนบ้าน



ที่มา : วิทยาลัยชุมชนระนอง

ด้านการบริหารจัดการสินค้า

จังหวัดระนองอยู่ใกล้กับจังหวัดเกาะสองของประเทศพม่า ดังนั้น ในการขนส่งสินค้าใช้ระยะเวลา ประมาณ 2 ชั่วโมงเท่านั้น

การค้าผ่านแดน จังหวัดระนอง

การขนส่งสินค้าทางเรือ



ที่มา : คำนวณจากกระบวน

ปริมาณสินค้าที่ส่งออกและนำเข้า



ที่มา : คำนวณจากกระบวน/สนง.พาณิชย์ จ.ระนอง

มูลค่าสินค้า หน่วย : ล้านบาท/ปี



ที่มา : สนง.พาณิชย์ จ.ระนอง

สินค้าที่ผ่านท่าเรือน้ำลึก หน่วย : ตัน/ปี



ที่มา : ท่าเรือระนอง

ชุดข้อมูลของประเด็นสำคัญของพื้นที่ (Critical Issue)

• ด้านสังคม : การป้องกันและปราบปรามยาเสพติด

สถานการณ์ยาเสพติด

ปี 2560 จังหวัดระนองมีคดีเกี่ยวกับยาเสพติด 1,806 คดี ลดลงเล็กน้อย จากปี 2559 ที่มี 1,839 คดี ซึ่งคดีส่วนใหญ่ เป็นข้อหาซื้อขายยาเสพติดไว้ในครอบครอง สัดส่วนของผู้ติดยาเสพติดต่อประชากรในจังหวัด ร้อยละ 1.0

ตารางที่ 11 แสดงสัดส่วนของผู้ติดยาเสพติดต่อประชากรในจังหวัด และจำนวนคดีด้านยาเสพติดที่มีการจับกุม

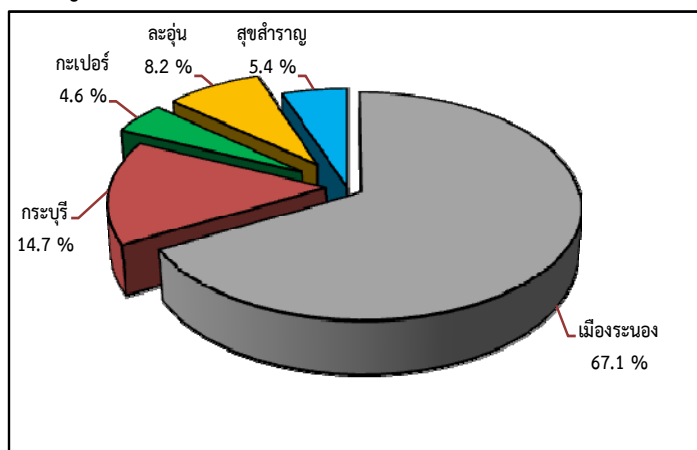
รายการ/ปี พ.ศ.	หน่วย	2556	2557	2558	2559	2560
สัดส่วนของผู้ติดยาเสพติดต่อประชากรในจังหวัด	ร้อยละ	1.0	1.0	1.0	1.0	1.0
จำนวนคดีด้านยาเสพติดที่มีการจับกุมหรือร้องเรียนในจังหวัด	คดี	1,646	1,777	1,867	1,839	1,806

ที่มา : ศูนย์อำนวยการป้องกันและปราบปรามยาเสพติดจังหวัดระนอง

จำนวนคดียาเสพติดให้โทษจังหวัดระนอง ปี 2560 มีทั้งหมด 1,806 คดี แยกเป็นรายอำเภอ ดังนี้ อำเภอเมืองระนอง จำนวน 1,212 คดี คิดเป็นร้อยละ 67.1 อำเภอกระบุรี 265 คดี ร้อยละ 14.7 อำเภอกะเปอร์ 83 คดี ร้อยละ 4.6 อำเภอละอุ่น 148 คดี ร้อยละ 8.2 และอำเภอสušสำราญ 98 คดี คิดเป็นร้อยละ 5.4 ประเภทยาเสพติดส่วนใหญ่เป็นพืชใบกระพุ่ม ร้อยละ 72.4 รองลงมาประเภทแอมเฟตามีน ร้อยละ 20.3 ยาไอซ์ ร้อยละ 4.7 กัญชาแห้ง ร้อยละ 2.1 และยาเสพติดประเภทอื่นๆ ร้อยละ 0.5 (ยาแก้ไอ, สารระเหย)

ส่วนจำนวนผู้ต้องหาที่จับกุมได้ ปี 2560 จำนวน 1,860 คน แยกตามประเภทยาเสพติดมากที่สุดคือ พืชใบกระพุ่มจำนวน 1,326 คน รองลงมา แอมเฟตามีนจำนวน 395 คน ยาไอซ์ 93 คน กัญชาแห้ง 38 คน ยาแก้ไอและสารระเหย 7 คน และ 1 คน ตามลำดับ

แผนภูมิที่ 7 แสดงจำนวนยาเสพติดจังหวัดระนองแยกตามรายอำเภอ ปี 2560



ที่มา : ศูนย์อำนวยการป้องกันและปราบปรามยาเสพติดจังหวัดระนอง

ตารางที่ 12 แสดงสถิติการจับกุมยาเสพติด ปี 2560

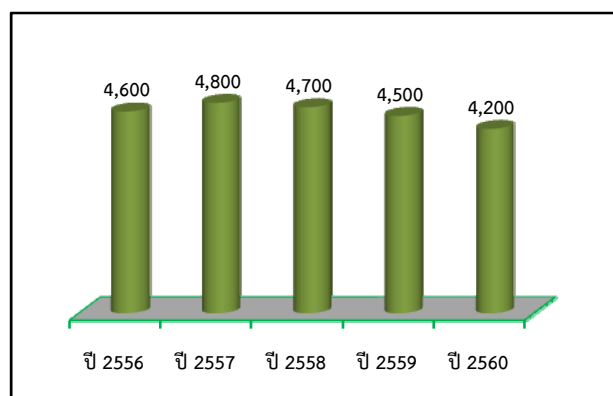
ประเภทยาเสพติด	จับกุมได้	
	คดี	คน
ยาไอซ์	85	93
กัญชาแห้ง	38	38
พืชกระท่อม	1,308	1,326
แอมเฟตามีน	367	395
สารระเหย	1	1
ยาแก้ไอ	7	7
รวม	1,806	1,860

ที่มา : ศูนย์อำนวยการป้องกันและปราบปรามยาเสพติดจังหวัดระนอง

ด้านการป้องกันและการมีส่วนร่วมของชุมชน

จังหวัดระนองมีพื้นที่ติดกับประเทศสาธารณรัฐแห่งสหภาพเมียนมาได้กำหนดให้มิด้านตรวจยาเสพติดบริเวณพรมแดนรวมทั้งสิ้น 6 แห่ง โดยกระจายสกัดกั้นในพื้นที่อำเภอต่างๆ ได้แก่ อ.เมือง 1 แห่ง อ.กระบุรี 2 แห่ง อ.ละอุ่น 2 แห่ง และ อ.สุขสำราญ 1 แห่ง จำนวนครั้งของประชาชนที่แจ้งเบาะแสยาเสพติดในชุมชน ปี 2560 จำนวนครั้ง 60 ครั้ง ในแง่ของการจัดกิจกรรมการมีส่วนร่วมป้องกันยาเสพติดในชุมชน ปี 2560 จำนวน 80 ครั้ง มีผู้เข้าร่วมกิจกรรมในชุมชน 4,200 คน

แผนภูมิที่ 8 แสดงจำนวนผู้เข้าร่วมกิจกรรมเกี่ยวกับในชุมชน ปี 2556 - 2560



ที่มา: ศูนย์อำนวยการพลังแผ่นดินเอาชนะยาเสพติดจังหวัดระนอง

ในส่วนของสถานศึกษา ภาครัฐมีการส่งเสริมความรู้/สร้างจิตสำนึกให้นักเรียน นักศึกษา ในปี 2560 จำนวน 25 ครั้ง ส่วนผู้เข้าร่วมกิจกรรมในสถานศึกษา ปี 2560 จำนวน 2,200 ราย รวมทั้งสัดส่วนสัดส่วนของผู้ปกครองที่เข้าร่วมกิจกรรมเรื่องยาเสพติดร้อยละ 80.0 และสัดส่วนเจ้าหน้าที่ของโรงเรียนที่เข้าใจเรื่องยาเสพติดร้อยละ 90

สถานประกอบการ ภาครัฐและภาคเอกชนให้ความสำคัญโดยสร้างความตระหนักให้ผู้ปฏิบัติงานในสถานประกอบการไม่ข้องเกี่ยวกับยาเสพติด จังหวัดระนองมีโรงงานสีขาที่ได้รับรองปลอดภัยยาเสพติด 5 แห่ง ทั้งนี้ ภาครัฐมีการพัฒนาแหล่งเรียนรู้ด้านยาเสพติดนอกห้องเรียน และจัดกิจกรรมสร้างความสัมพันธ์สามัคคีในครอบครัว และชุมชนด้วย

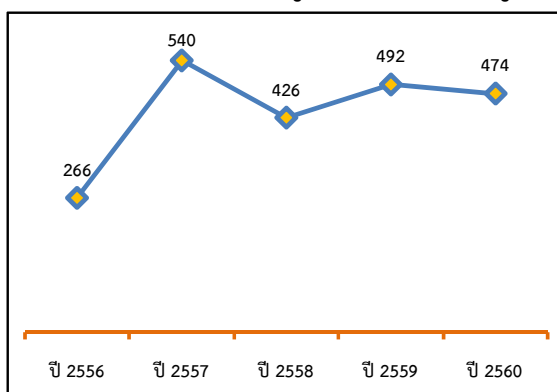
ด้านการป้องกันปราบปราม และลดความเดือดร้อน

เครือข่ายในชุมชนนับเป็นสิ่งสำคัญ จังหวัดระนองได้สร้างเครือข่ายในการป้องกันและปราบปรามยาเสพติด เพื่อให้ประชาชนอยู่อย่างมีความสุข โดยสร้างอาสาสมัครป้องกันปราบปรามปี 2560 จำนวน 1,970 คน และมีหน่วยงานหลักด้านการป้องกันและปราบปราม 17 หน่วยงาน รวมทั้งการสร้างเครือข่ายหน่วยงานพันธมิตรในการร่วมป้องกันในชุมชน 103 แห่ง

การควบคุม ดูแลและบำบัดรักษา

การบำบัดรักษาผู้ติดยาเสพติด เป็นแนวทางที่ให้โอกาสผู้ติดยาเสพติดได้บำบัดรักษากลับมาเป็นปกติ จังหวัดระนองได้พัฒนาสถานบำบัดที่ได้รับรองมาตรฐาน จำนวน 1 แห่ง อาสาสมัครที่ได้รับการอบรมเรื่องแนวการบำบัดยาเสพติด จำนวน 170 ราย ส่วนผู้ติดยาเสพติดที่ได้รับการบำบัดฟื้นฟูในปี 2560 จำนวน 474 ราย

กราฟที่ 17 แสดงจำนวนผู้รับการบำบัดฟื้นฟู ปี 2556 - 2560



ที่มา: ศูนย์อำนวยการพลังแผ่นดินเอาชนะยา

สถานการณ์ยาเสพติด 7.ระนอง

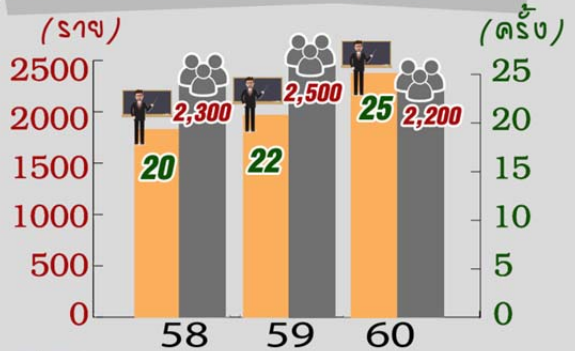
สำนักงานสถิติแห่งชาติ

จำนวนด่านตรวจบริเวณพรมแดน



ที่มา : สนง.ศอ.ปส.จ.ระนอง

การส่งเสริมในสถานศึกษา



จำนวนกิจกรรมให้ความรู้เรื่องยาเสพติด

จำนวนผู้เข้าร่วมกิจกรรม

ที่มา : สนง.ศอ.ปส.จ.ระนอง

คดียาเสพติดที่จับกุม/ร้องเรียน

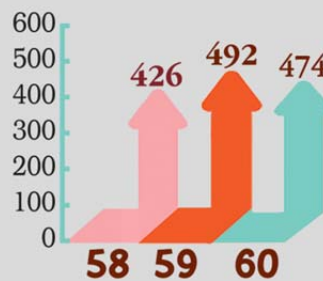


ที่มา : สนง.ศอ.ปส.จ.ระนอง

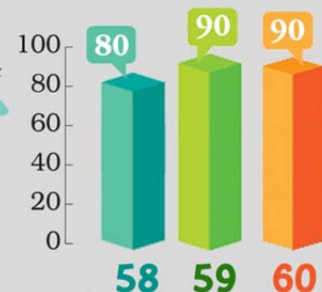
การควบคุม ดูแลและบำบัด



จำนวนผู้รับการบำบัด



จำนวนบุคลากร ที่ได้รับมาตรฐานการบำบัด



ที่มา : สนง.ศอ.ปส.จ.ระนอง

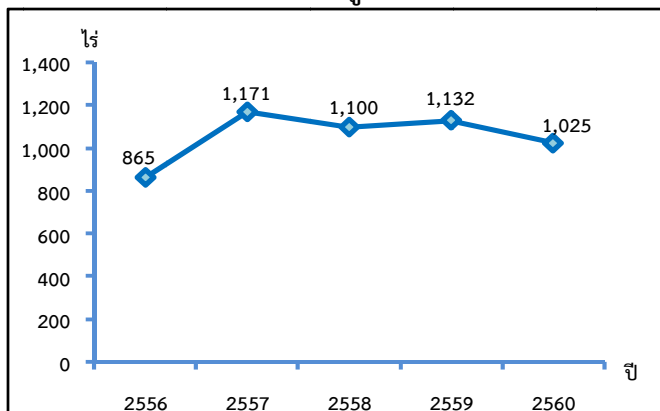
วิเคราะห์ชุดข้อมูลตามชุดข้อมูลกลางจังหวัดระนอง

• ข้าว

สถานการณ์

ปี 2560 จำนวนเนื้อที่เพาะปลูกข้าวนาปีของภาคใต้มีทั้งหมด 811,989 ไร่ มีเนื้อที่เก็บเกี่ยว 798,820 ไร่ ผลผลิต 365,601 ตัน ในส่วนของจังหวัดระนองมีเกษตรกรที่ปลูกข้าวในปี 2560 จำนวน 30 ครัวเรือน ซึ่งมีเนื้อที่เพาะปลูกข้าวนาปีทั้งหมด 1,025 ไร่ เนื้อที่เก็บเกี่ยว 1,014 ไร่ ชนิดพันธุ์ข้าวที่เกษตรกรนิยมปลูก คือ ข้าวเจ้าพันธุ์เล็บนกปัตตานี ส่วนใหญ่ปลูกเพื่อการบริโภค พื้นที่ปลูกข้าวมีแนวโน้มลดลงเรื่อยๆ ลดลงจากปี 2559 จำนวน 107 ไร่ คิดเป็นร้อยละ 9.5 เกษตรกรปรับเปลี่ยนพื้นที่นาไปปลูกพืชที่มีรายได้และผลตอบแทนที่สูงขึ้น เช่น ปาล์มน้ำมัน ยางพารา ไม้ผลของจังหวัดระนอง ที่ปลูกมาก ได้แก่ มังคุด ทุเรียน ลองกอง เป็นไม้ผลที่ทำรายได้ให้เกษตรกรสูงกว่าข้าวนาปี


กราฟที่ 18 แสดงเนื้อที่เพาะปลูกข้าวและเนื้อที่เสียหายจังหวัดระนอง 2556 - 2560



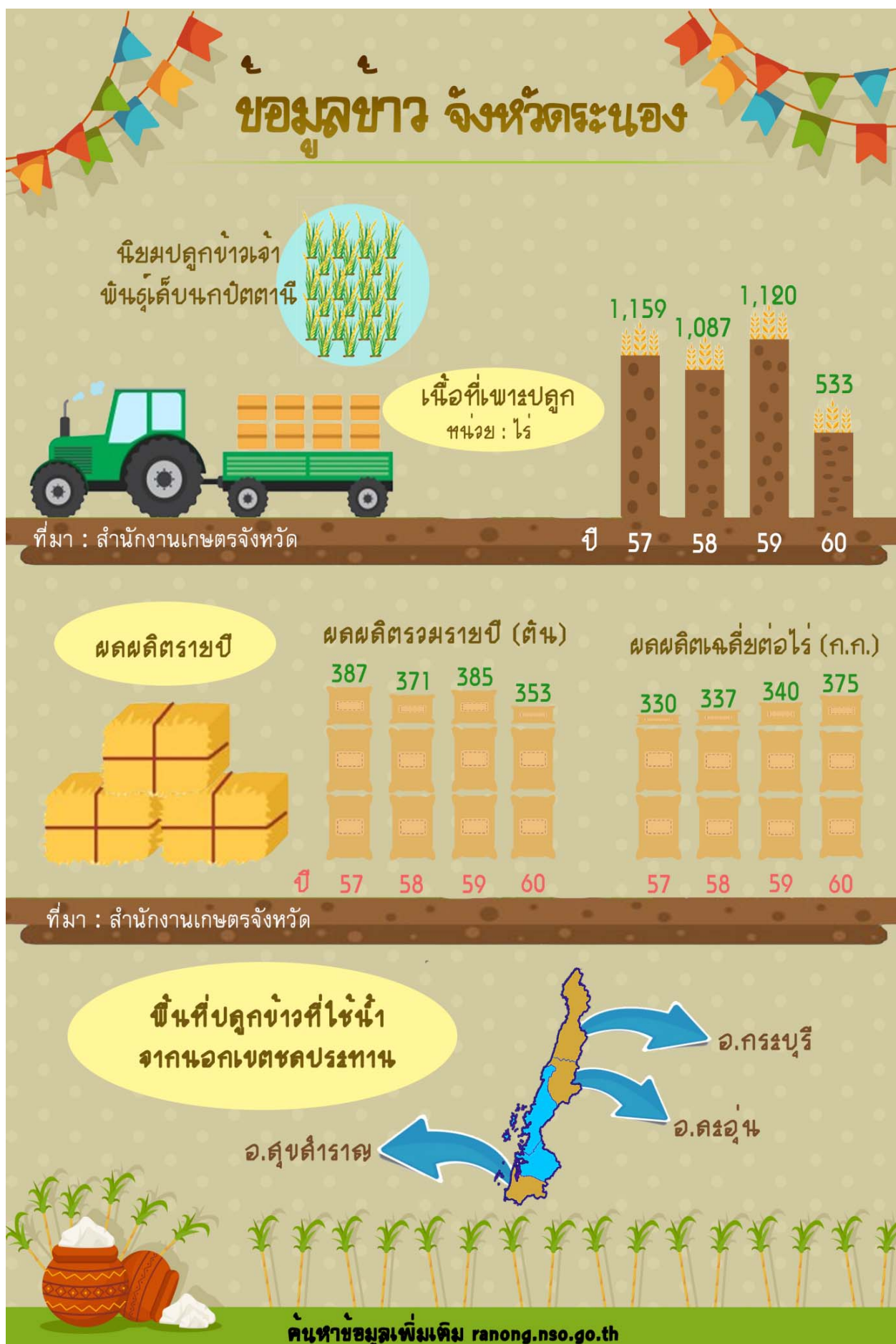
ที่มา : กรมการค้าต่างประเทศ

จำนวนผลผลิตข้าวนาปี ปี 2560 มีจำนวน 353 ตัน ลดลงจากปี 2559 จำนวน 32 ตัน คิดเป็น 8.3% (จำนวนผลผลิตข้าวนาปี ปี 2559 385 ตัน) ผลผลิตข้าวเฉลี่ยต่อไร่ 375 กิโลกรัม ปริมาณการใช้ปุ๋ยเคมีในการปลูกข้าวเฉลี่ยต่อไร่ 25 กิโลกรัม ต้นทุนในการเพาะปลูกข้าวเฉลี่ยต่อไร่ 2,750 บาท

แผนภูมิที่ 9 แสดงจำนวนผลผลิตข้าวรายปีเพาะปลูก 2556 - 2560



ที่มา : กรมการค้าต่างประเทศ



• ผู้สูงอายุ

ด้านสังคมผู้สูงอายุ

ประเทศไทยกำลังอยู่ในช่วงการเปลี่ยนผ่านเข้าสู่สังคมผู้สูงอายุโดยสมบูรณ์ (Aged Society) โดยจากข้อมูลของ United Nations World Population Ageing พบว่า หลังจากปี 2552 ประชากรที่อยู่ในวัยพึ่งพิงได้แก่ เด็กและผู้สูงอายุ จะมีจำนวนมากกว่าประชากรในวัยแรงงาน และในปี 2560 จะเป็นครั้งแรกในประวัติศาสตร์ที่ประชากรเด็กน้อยกว่าผู้สูงอายุ สถานการณ์นี้เป็นผลมาจากการลดภาวะเจริญพันธุ์อย่างรวดเร็ว และการลดลงอย่างต่อเนื่องของระดับการตายของประชากร ทำให้จำนวนและสัดส่วนประชากรสูงอายุของไทยเพิ่มขึ้นอย่างรวดเร็ว

สถานการณ์ผู้สูงอายุ ในจังหวัดระนอง พิจารณาจากข้อมูลย้อนหลัง 5 ปี ตั้งแต่ปี พ.ศ. 2556 - 2560 ของสำนักบริหารการทะเบียน กรมการปกครอง เฉพาะผู้ที่มีสัญชาติไทย และมีชื่ออยู่ในทะเบียนบ้าน ประกอบกับข้อมูลผู้สูงอายุจากแหล่งต่างๆ เพื่อสะท้อนสังคมผู้สูงอายุในจังหวัดระนอง ได้ตามรายละเอียดดังต่อไปนี้

ลักษณะของประชากรผู้สูงอายุ

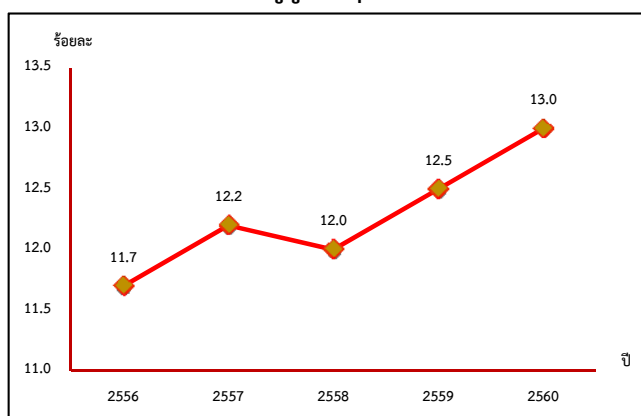
จังหวัดระนองมีผู้สูงอายุเพิ่มขึ้นเล็กน้อยในทุกๆ ปี โดยพิจารณาได้จากจำนวนผู้สูงอายุในตาราง และแผนภูมิแสดงอัตราผู้สูงอายุต่อประชากร 100 คน

ตารางที่ 13 แสดงอัตราผู้สูงอายุจังหวัดระนอง ปี 2556 – 2560

ช่วงอายุ/ปี	จำนวนประชากร(คน)	0-14 (คน)	60 ขึ้นไป (คน)	อัตราผู้สูงอายุ
พ.ศ.2560	190,399	34,535	24,681	13.0
พ.ศ.2559	189,154	34,844	23,543	12.5
พ.ศ.2558	187,536	35,266	22,543	12.0
พ.ศ.2557	177,089	35,771	21,525	12.2
พ.ศ.2556	174,776	36,074	20,500	11.7

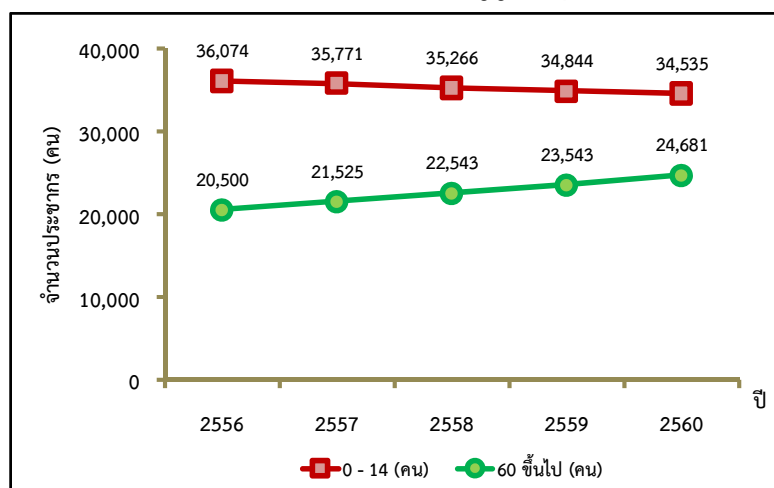
ที่มา : ทะเบียนราษฎรของสำนักบริหารการทะเบียน กรมการปกครอง

กราฟที่ 19 แสดงอัตราผู้สูงอายุจังหวัดระนองต่อประชากร 100 คน ปี 2556 - 2560



ที่มา : ทะเบียนราษฎรของสำนักบริหารการทะเบียน กรมการปกครอง

กราฟที่ 20 แสดงแนวโน้มประชากรเด็ก ผู้สูงอายุ ของจังหวัดระนอง ปี 2556 - 2560

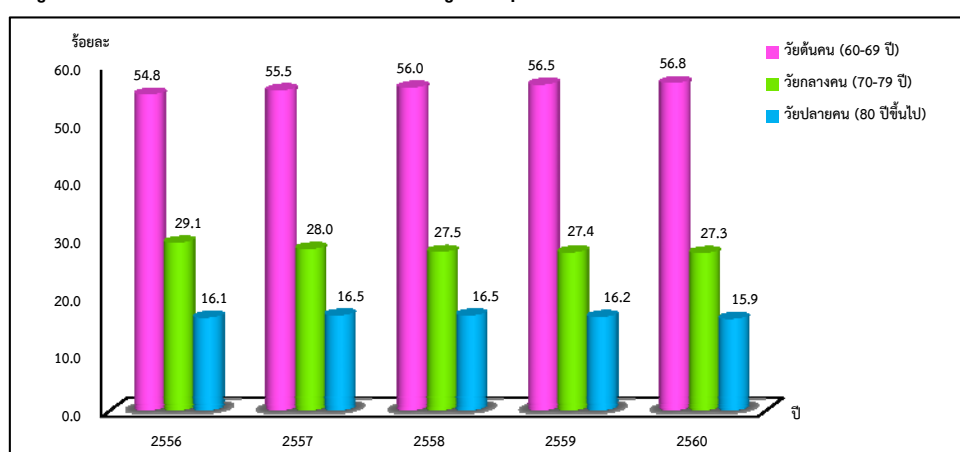


ที่มา : ทะเบียนราษฎรของสำนักงานบริหารการทะเบียน กรมการปกครอง

ปัญหาทางสังคมผู้สูงอายุในจังหวัดระนอง พบว่า ผู้สูงอายุทั้งหมดในปี พ.ศ. 2560 จำนวน 24,681 คน มีผู้สูงอายุที่ได้รับเบี้ยยังชีพ จำนวน 19,861 คน (ร้อยละ 95.2) ไม่ได้รับเบี้ยยังชีพ จำนวน 999 คน (ร้อยละ 4.8) ผู้สูงอายุที่เป็นผู้ป่วยเรื้อรัง ติดเตียง/ติดบ้าน จำนวน 1,288 คน (ร้อยละ 5.2) ผู้สูงอายุที่ไม่มีชื่อในทะเบียนบ้าน/ไม่มีบัตรประชาชน จำนวน 54 คน (ร้อยละ 0.2) ส่วนผู้สูงอายุที่ได้รับเบี้ยความพิการ จำนวน 1,087 คน (ร้อยละ 100.0) ของผู้สูงอายุที่จดทะเบียนคนพิการ และผู้สูงอายุพิการที่ขาดแคลนกายอุปกรณ์ (รถเข็น ไม่เท้า ฯลฯ) จำนวน 61 คน

เมื่อพิจารณาช่วงอายุของผู้สูงอายุเป็น 3 ช่วงวัย คือ ช่วงที่ 1 วัยต้นคน (60-69 ปี) ช่วงที่ 2 วัยกลางคน (70-79 ปี) และช่วงที่ 3 วัยปลายคน (80 ปีขึ้นไป) พบว่า ผู้สูงอายุของจังหวัดระนองส่วนใหญ่กว่าร้อยละ 56.8 เป็นผู้สูงอายุวัยต้นคน (60-69 ปี)

แผนภูมิที่ 10 แสดงร้อยละของประชากรสูงอายุจำแนกตามช่วงวัย จังหวัดระนอง ปี 2556 - 2560



ที่มา : ทะเบียนราษฎรของสำนักบริหารการทะเบียน กรมการปกครอง

การกระจายตัวของผู้สูงอายุตามพื้นที่

จากข้อมูลผู้สูงอายุ ย้อนหลัง 5 ปี พบว่า อำเภอที่มีผู้สูงอายุมากที่สุด 5 คือ อำเภอเมือง รองลงมาคืออำเภอกระบุรี อำเภอกะเปอร์ อำเภอละอุ่น และอำเภอสุขสำราญ

ตารางที่ 14 แสดงจำนวนผู้สูงอายุเรียงตามลำดับจากมากไปหาน้อย จังหวัดระนอง พ.ศ. 2556 - 2560

ลำดับ	อำเภอ	2556	2557	2558	2559	2560
1	เมือง	9,453	9,876	10,372	10,877	8,035
2	กระบุรี	6,067	6,428	6,752	7,027	6,561
3	กะเปอร์	2,225	2,330	2,411	2,498	2,436
4	ละอุ่น	1,540	1,608	1,669	1,742	1,429
5	สุขสำราญ	1,215	1,283	1,339	1,399	1,455

ที่มา : ทะเบียนราษฎร์ของสำนักงานบริหารการทะเบียน กรมการปกครอง

ดัชนีผู้สูงอายุ

ดัชนีผู้สูงอายุ (Ageing index) เป็นอัตราส่วนของจำนวนประชากรสูงอายุ (60 ปีขึ้นไป) ต่อจำนวนประชากรวัยเด็ก (อายุ 0 - 14 ปี) 100 คน ตามความหมายนี้ ดัชนีผู้สูงอายุแสดงให้เห็นว่ามีผู้สูงอายุกี่คนต่อเด็ก 100 คน ถ้าดัชนีมีค่าต่ำกว่า 100 แสดงว่ามีเด็กมากกว่าผู้สูงอายุ และในทางกลับกัน ถ้าดัชนีมีค่าสูงกว่า 100 ก็แสดงว่ามีผู้สูงอายุมากกว่าเด็ก จากตารางแสดงดัชนีผู้สูงอายุของจังหวัดระนอง พ.ศ. 2556 - 2560 พบว่า ดัชนีผู้สูงอายุมีแนวโน้มเพิ่มขึ้นอย่างต่อเนื่อง จากร้อยละ 56.9 ในปี 2556 เป็นร้อยละ 67.6 ในปี 2559 และเพิ่มขึ้นเป็นร้อยละ 71.5 ในปี 2560 ซึ่งหมายความว่า จังหวัดระนองมีผู้สูงอายุ จำนวน 71.5 คน ต่อเด็ก 100 คน

ตารางที่ 15 แสดงดัชนีผู้สูงอายุ จังหวัดระนอง พ.ศ. 2556 - 2560

ปี	จำนวนประชากร (คน)		ดัชนีผู้สูงอายุ (ร้อยละ)
	ผู้สูงอายุ	เด็ก	
2560	24,681	34,535	71.5
2559	23,543	34,844	67.6
2558	22,543	35,266	64.0
2557	21,525	35,771	60.2
2556	20,500	36,074	56.9

ที่มา : ทะเบียนราษฎร์ของสำนักงานบริหารการทะเบียน กรมการปกครอง

อัตราส่วนพึ่งพิงวัยสูงอายุ

อัตราส่วนพึ่งพิงวัยสูงอายุ (Old-age dependency ratio) คือ อัตราส่วนของผู้สูงอายุ (อายุ 60 ปีขึ้นไป) ต่อผู้ที่อยู่ในวัยทำงาน (อายุ 15-59 ปี) 100 คน ค่าของอัตราส่วนพึ่งพิงยิ่งสูงย่อมแสดงถึงมีจำนวนผู้สูงอายุที่ต้องพึ่งพิงผู้ที่อยู่ในวัยทำงานมากขึ้น โดยอัตราส่วนพึ่งพิงวัยสูงอายุ จังหวัดระนอง ปี พ.ศ. 2556 - 2560 มีแนวโน้มสูงขึ้นเช่นกัน จากร้อยละ 17.4 ในปี 2556 เป็นร้อยละ 18.0 ในปี 2557 และเพิ่มขึ้นเป็นร้อยละ 18.9 ในปี 2560 หมายความว่า ประชากรวัยทำงาน 100 คน จะต้องรับภาระเลี้ยงดูผู้สูงอายุประมาณ 19 คน

ตารางที่ 16 อัตราส่วนพึ่งพิงวัยสูงอายุ จังหวัดระนอง พ.ศ. 2556 - 2560

ปี	จำนวนประชากร (คน)		อัตราส่วนพึ่งพิงวัยสูงอายุ (ร้อยละ)
	ผู้สูงอายุ	ผู้อยู่ในวัยทำงาน	
2560	24,681	131,183	18.9
2559	23,543	130,767	18.0
2558	22,543	129,727	17.4
2557	21,525	119,793	18.0
2556	20,500	118,202	17.4

ที่มา : ทะเบียนราษฎรของสำนักงานบริหารการทะเบียน กรมการปกครอง

อัตราส่วนเกื้อหนุนผู้สูงอายุ

อัตราส่วนเกื้อหนุนผู้สูงอายุ (Potential support ratio) คือ อัตราส่วนของคนวัยทำงาน (อายุ 15-59 ปี) ต่อผู้สูงอายุ (อายุ 60 ปีขึ้นไป) แสดงให้เห็นถึงศักยภาพของการเกื้อหนุนที่คนวัยทำงานจะสามารถดูแลเกื้อหนุนผู้สูงอายุหนึ่งคน พบว่า อัตราส่วนเกื้อหนุนวัยสูงอายุในจังหวัดระนอง มีแนวโน้มคงที่ลดลงเล็กน้อย (ตารางที่ 5) จากข้อมูลปี 2559 มีอัตราส่วนเกื้อหนุนวัยสูงอายุ ร้อยละ 5.6 ลดลงเป็นร้อยละ 5.3 ในปี 2560 อันเป็นผลมาจากจำนวนผู้สูงอายุที่เพิ่มขึ้น และจำนวนคนวัยทำงานที่ลดลง

ตารางที่ 17 อัตราส่วนเกื้อหนุนวัยสูงอายุ จังหวัดระนอง พ.ศ. 2556 - 2560

ปี	จำนวนประชากร (คน)		อัตราส่วนเกื้อหนุนวัยสูงอายุ (ร้อยละ)
	ผู้สูงอายุ	ผู้อยู่ในวัยทำงาน	
2560	24,681	131,183	5.31
2559	23,543	130,767	5.55
2558	22,543	129,727	5.75
2557	21,525	119,793	9.20
2556	20,500	118,202	5.76

ที่มา : ทะเบียนราษฎรของสำนักงานบริหารการทะเบียน กรมการปกครอง

ลักษณะการมีงานทำของผู้สูงอายุ

ข้อมูลจากโครงการสำรวจภาวะการทำงานของประชากร พบว่าผู้สูงอายุที่ทำงานในจังหวัดระนอง มีแนวโน้มเพิ่มขึ้นเล็กน้อย (แผนภูมิที่ 3) จากปี 2558 ร้อยละ 24.4 เพิ่มขึ้นเป็นร้อยละ 26.9 ในปี 2559

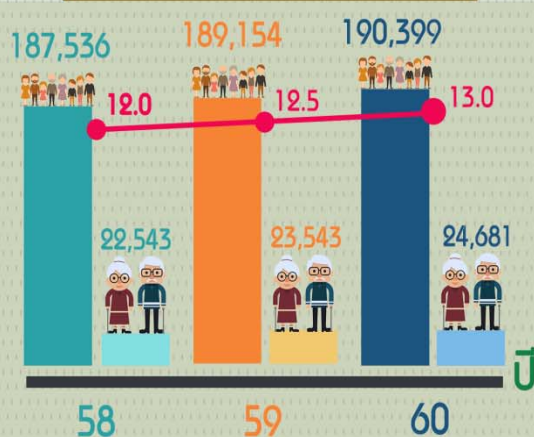
ตารางที่ 18 ร้อยละของผู้สูงอายุที่มีงานทำ จังหวัดระนอง พ.ศ. 2556 - 2560

ปี	ผู้สูงอายุที่ทำงาน (คน)	ผู้สูงอายุที่ทำงาน (ร้อยละ)
2560	-	-
2559	10,910	26.87
2558	9,919	24.43
2557	9,279	22.85
2556	10,495	25.85

ที่มา : โครงการสำรวจภาวะการทำงานของประชากร สำนักงานสถิติจังหวัดระนอง



สัดส่วนผู้สูงอายุต่อประชากร



ประชากรทั้งจังหวัด (ราย)



ผู้สูงอายุ 60 ปีขึ้นไป (ราย)



อัตราผู้สูงอายุ

ที่มา : สำนักงานสถิติจังหวัดระนอง

จำนวนผู้สูงอายุที่ได้รับเบี้ยยังชีพคนพิการ

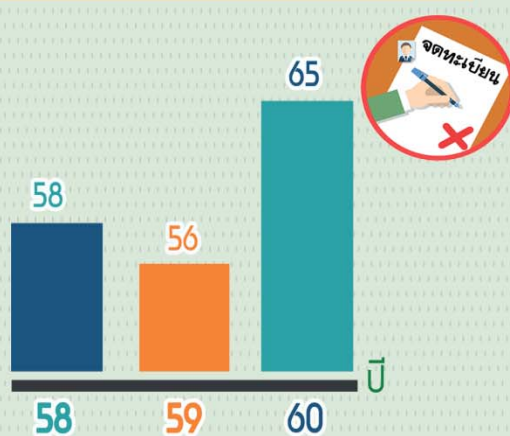


จำนวนผู้สูงอายุพิการที่จดทะเบียน



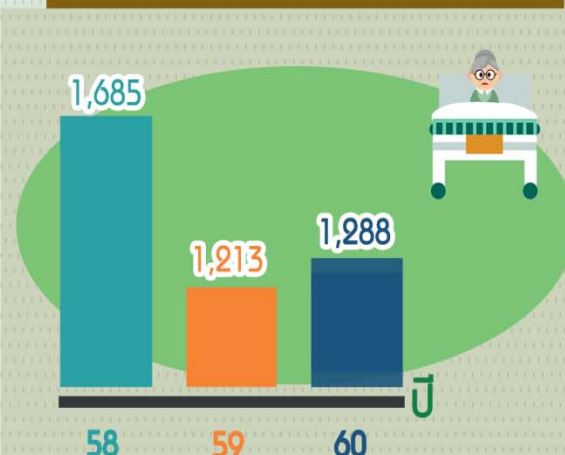
ที่มา : สำนักงานพัฒนาสังคมและความมั่นคงของมนุษย์

จำนวนผู้สูงอายุที่ยังไม่ได้ไปแจ้ง จดทะเบียนเพื่อรับเบี้ยยังชีพ (ราย)



ที่มา : สำนักงานพัฒนาสังคมและความมั่นคงของมนุษย์

จำนวนผู้สูงอายุที่เป็นผู้ป่วยเรื้อรัง ติดเตียง/ติดบ้าน (ราย)



ที่มา : สำนักงานสาธารณสุขจังหวัด



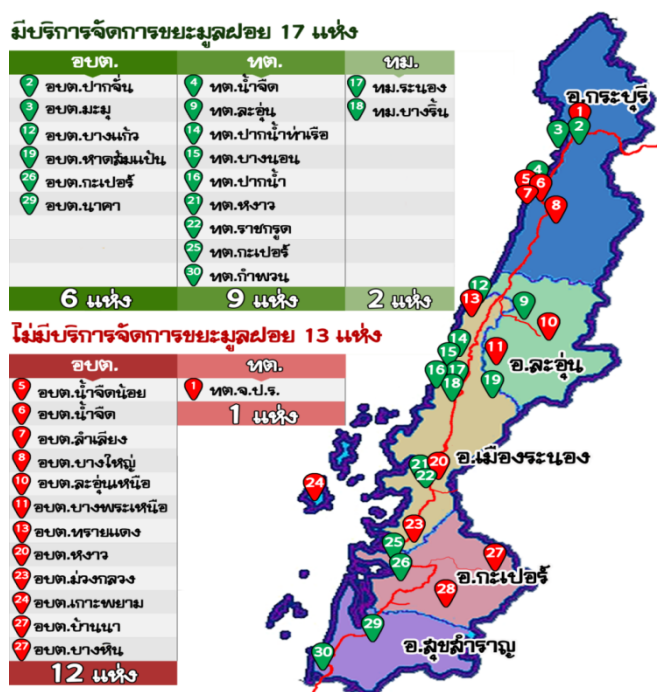
• การบริหารจัดการขยะ

สถานการณ์ขยะมูลฝอย

สถานการณ์ปัจจุบันเกิดภาวะ “ขยะล้นเมือง” ซึ่งมาจากปริมาณสะสมมหาศาลของขยะมูลฝอย ที่ถือเป็นปัญหาสำคัญที่ควรตระหนัก ประเทศไทยมีหลายพื้นที่ที่กำลังประสบปัญหาขยะมูลฝอยสะสมที่มีจำนวนมากจนไม่สามารถกำจัดขยะได้ทันกับปริมาณที่เกิดขึ้นในแต่ละวัน ส่งผลกระทบต่อสิ่งแวดล้อม สุขภาพอนามัย รวมถึงชีวิตความเป็นอยู่ของประชาชนอย่างหลีกเลี่ยงไม่ได้ ในส่วนจังหวัดระนอง พบว่า ไม่มีปริมาณขยะสะสมต่อปี

จังหวัดระนองมีองค์กรปกครองส่วนท้องถิ่น 30 แห่ง ประกอบด้วยองค์การบริหารส่วนจังหวัด 1 แห่ง เทศบาลเมือง 2 แห่ง เทศบาลตำบล 10 แห่ง และองค์การบริหารส่วนตำบล 18 แห่ง ซึ่งการจัดการขยะขององค์กรปกครองส่วนท้องถิ่นมีส่วนที่มีบริการและไม่มีบริการจัดการขยะมูลฝอย ดังนี้

แผนภาพที่ 3 แสดงการจัดการขยะขององค์กรปกครองส่วนท้องถิ่น พ.ศ.2557 - 2560



ที่มา : สำนักงานทรัพยากรธรรมชาติจังหวัดระนอง

โดยในพื้นที่ที่ไม่มีบริการจัดการขยะมูลฝอยส่วนใหญ่อยู่ในเขตชนบท การตั้งบ้านเรือนห่างจากกัน และครัวเรือนสามารถจัดการขยะเองได้โดยการเผาหรือฝังในพื้นที่ตนเอง

ป้องกันและแก้ปัญหาขยะ

ปริมาณขยะมูลฝอยที่เกิดขึ้นทั้งหมดมีประมาณ 68,174.7 ตัน/ปี หรือประมาณ 186.8 ตัน/วัน และปริมาณมูลฝอยติดเชื้อที่เกิดขึ้นในโรงพยาบาล 120 กิโลกรัม/วัน เมื่อพิจารณาถึงวิธีการกำจัดขยะมูลฝอยพบว่า ปริมาณขยะที่กำจัดไม่ถูกต้องมีปริมาณ 33,608 ตัน/ปี คิดเป็นร้อยละ 49.3 ของขยะที่เกิดขึ้น ในขณะที่การนำขยะกลับมาใช้ประโยชน์ปริมาณ 34,566 ตัน/ปี

แผนภาพที่ 4 แสดงการจัดการขยะมูลฝอยปี 2560



ที่มา : สำนักงานทรัพยากรธรรมชาติและสิ่งแวดล้อมจังหวัดระนอง

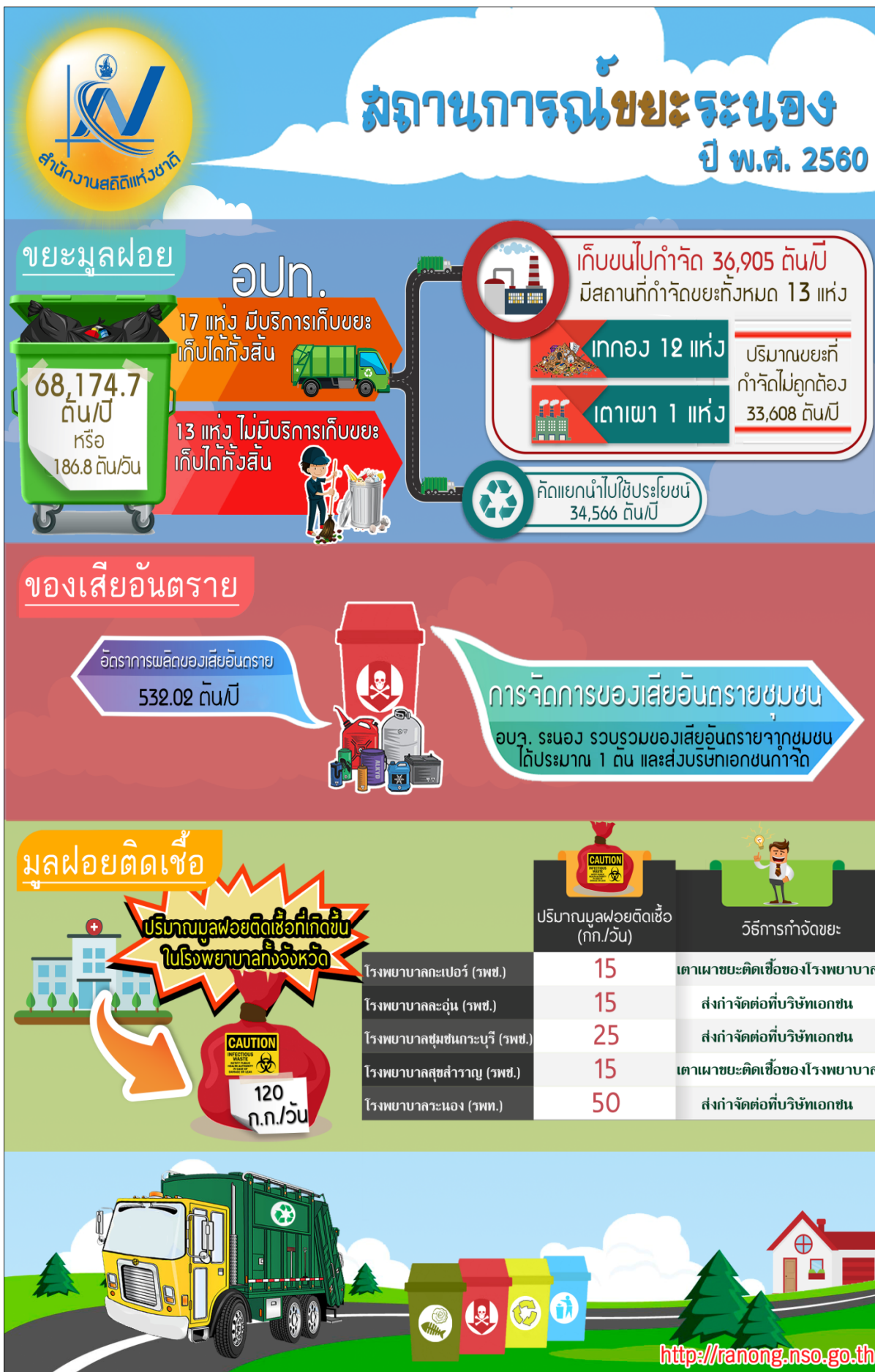
พัฒนา ปรับปรุงแหล่งจัดเก็บ/กำจัดขยะ

ปี 2560 จังหวัดระนองมีธุรกิจส่วนตัวประเภทรับซื้อของเก่าจำนวน 94 แห่ง มีอยู่กระจายทั่วจังหวัด ในอำเภอเมืองมีรับซื้อของเก่าจำนวน 63 แห่ง อำเภอละอุ่น 4 แห่ง อำเภอกะเปอร์ 12 แห่ง อำเภอกระบุรี 10 แห่ง และอำเภอสušสำราญ 10 แห่ง

ตารางที่ 19 แสดงจำนวนร้านรับซื้อของเก่าปี 2560

จำนวนร้านรับซื้อของเก่า	
อำเภอ	แห่ง
เมือง	63
ละอุ่น	4
กะเปอร์	12
กระบุรี	10
สุขสำราญ	5

ที่มา : สำนักงานสถิติจังหวัดระนอง



(2) ข้อเสนอแนะการพัฒนาการจัดเก็บข้อมูล

คณะทำงานข้อเสนอแนะแนวทางการพัฒนาการจัดเก็บข้อมูลสถิติทางการด้านเป็นเมืองท่องเที่ยว สุขภาพระดับชั้นนำในภูมิภาคเอเชีย ที่มุ่งเน้นในเรื่องของการท่องเที่ยวเชิงสุขภาพ ดังนี้

2.1 ด้านการพัฒนากลไก และการบริหารจัดการสถิติทางการ มุ่งเน้นการสร้างความเข้าใจ และเห็นถึงผลประโยชน์ในการใช้ข้อมูลสถิติมาช่วยในการขับเคลื่อนทิศทางการเชิงยุทธศาสตร์ของจังหวัด โดยมี กรอบกิจกรรม ดังนี้

- การสร้างความเข้าใจทิศทาง เป้าหมาย และแนวทางการดำเนินยุทธศาสตร์ ทางด้านการท่องเที่ยวเชิงสุขภาพของจังหวัดระนอง ให้กับหน่วยงานที่เกี่ยวข้องได้รับทราบ พร้อมทั้งแนวทาง ของการใช้ข้อมูลทางสถิติมาปรับใช้ในการช่วยสนับสนุนการวิเคราะห์ และเชื่อมโยงการขับเคลื่อนยุทธศาสตร์ ดังกล่าว

- กำหนดแนวทางการจัดเก็บข้อมูลสำหรับชุดข้อมูลที่มีเจ้าภาพหลักในการทำหน้าที่ รวบรวมข้อมูลในชุดข้อมูลหลายหน่วย อาทิ จำนวนคดีความที่เกิดขึ้นกับนักท่องเที่ยว ซึ่งมีหลายหน่วยงานที่ทำ หน้าที่ในการจัดเก็บรวบรวมข้อมูลดังกล่าว สถานีตำรวจท่องเที่ยวจังหวัดระนอง ศูนย์ดำรงธรรม และสถานี ตำรวจภูธรจังหวัดระนอง หรือจำนวนการประชาสัมพันธ์ ประสพการณ์การท่องเที่ยวผ่านสื่อต่างๆ ที่มี สำนักงานประชาสัมพันธ์จังหวัดระนอง สถานีวิทยุ อสมท.จังหวัดระนอง สถานีวิทยุกระจายเสียงแห่งประเทศไทย จังหวัดระนองและองค์การบริหารส่วนจังหวัดระนอง เป็นเจ้าภาพของชุดข้อมูลซึ่งในทางปฏิบัติแล้ว สำนักงานสถิติจังหวัดระนอง จะต้องกำหนดแนวทางของการจัดเก็บชุดข้อมูลอย่างละเอียด พร้อมกับทำความเข้าใจกับหน่วยงานเหล่านี้ในเรื่องของความครอบคลุมของข้อมูล เพื่อที่จะให้หน่วยงานเหล่านี้สามารถจัดเก็บ ข้อมูลในรูปแบบที่ตรงกัน และไม่ทับซ้อนกันได้

- ขอความร่วมมือในการเพิ่มบทบาทหน้าที่เพิ่มเติมให้กับหน่วยงานด้านการท่องเที่ยว ที่ไม่ใช่ภาครัฐ อาทิ ชมรมผู้ประกอบการโรงแรม ร้านอาหาร ธุรกิจสปา หรือสมาคมโรงแรมในการเก็บข้อมูล และจัดส่งมาให้อย่างต่อเนื่อง เนื่องจากภาคส่วนเหล่านี้จะเป็นผู้ได้รับผลกระทบโดยตรง

- จัดทำเอกสารประชาสัมพันธ์และคู่มือด้านการขับเคลื่อนยุทธศาสตร์ทางด้านการ ท่องเที่ยวผ่านการใช้ประโยชน์ข้อมูลสถิติของจังหวัดระนองขึ้นมาโดยเฉพาะ และแจกจ่ายให้ทุกหน่วยงานที่ เกี่ยวข้องในการทำหน้าที่ขับเคลื่อนยุทธศาสตร์ด้านการท่องเที่ยวทั้งหมด โดยเนื้อหาจะต้องครอบคลุม รายละเอียดทุกอย่างเกี่ยวกับแผนงานด้านการท่องเที่ยวของจังหวัด แนวทางการพัฒนาและจัดเก็บข้อมูล ที่เกี่ยวข้องในการขับเคลื่อนยุทธศาสตร์ดังกล่าว ซึ่งรวมถึงบทบาทหน้าที่ของแต่ละหน่วยงาน และรายละเอียด ข้อมูลสถิติสำคัญทางด้านการท่องเที่ยว

- นำเสนอสถานการณ์ข้อมูลด้านการท่องเที่ยวที่มุ่งเน้นการนำเสนอความคืบหน้าของ การดำเนินตามยุทธศาสตร์ของจังหวัด โดยใช้ข้อมูลสถิติที่มีการรวบรวมมาเป็นประจำอย่างต่อเนื่อง เพื่อให้ หน่วยงานที่เกี่ยวข้องได้เห็นถึงประโยชน์ของข้อมูลสถิติที่มีการรวบรวม

- หลังจากที่ได้รับข้อมูลมาแล้ว อาจต้องมีการแต่งตั้งผู้เชี่ยวชาญด้านการท่องเที่ยว ที่จะมาทำหน้าที่ร่วมกับสถิติจังหวัดในการแปลข้อมูลด้านการท่องเที่ยวที่ได้รับ และวิเคราะห์ออกเป็นนัยเชิงยุทธศาสตร์ เพื่อนำไปเป็นข้อคิดเห็นเสนอต่อผู้บริหาร หรือหน่วยงานด้านการท่องเที่ยวที่เกี่ยวข้อง

2.2 ด้านการพัฒนาการผลิตสถิติทางการ มุ่งเน้นการพัฒนากระบวนการเพื่อให้สามารถจัดเก็บ และรวบรวมข้อมูลสถิติสำคัญอย่างมีประสิทธิภาพสูงสุด

- จัดทำคู่มือในการพัฒนาการจัดเก็บข้อมูลขึ้นมา ซึ่งจะต้องระบุ คำนิยาม คำอธิบาย ตัวชี้วัด ผู้จัดเก็บข้อมูล วิธีการจัดเก็บ และการรับส่งข้อมูล เป็นต้น ทั้งนี้ในแต่ละหน่วยงานที่ต้องรับผิดชอบด้านการจัดเก็บก็จะต้องมีการจัดเก็บทำแนวทางในการจัดเก็บข้อมูลเหล่านี้ภายในหน่วยงานขึ้นมาเอง

- ทำการอบรม และให้ความรู้ทางด้านกระบวนการและขั้นตอนในการจัดเก็บข้อมูลกับหน่วยงานหลักที่ต้องทำหน้าที่ในการจัดเก็บข้อมูลเพิ่มเติม อาทิ แนวทางการทำการสำรวจ สำหรับการจัดเก็บรายงานการวิเคราะห์นักท่องเที่ยวกลุ่มเป้าหมายของจังหวัด หรือแนวทางการจัดเก็บ และเพิ่มข้อมูลอื่นๆ เข้าไปในระบบทะเบียนของหน่วยงาน เช่น จำนวนสถานให้บริการด้านการท่องเที่ยวอื่นๆ ที่ผ่านมาตรฐานการรับรองคุณภาพ เป็นต้น

- ด้วยลักษณะของอุตสาหกรรมการท่องเที่ยวที่ต้องมีการปรับเปลี่ยนยุทธศาสตร์ และแนวทางการดำเนินงานให้สอดคล้องกับปัจจัยหลายๆอย่างที่เกิดขึ้นบนโลก ดังนั้น เพื่อให้จังหวัดสามารถปรับแนวทางการดำเนินยุทธศาสตร์ด้านการท่องเที่ยวได้อย่างมีประสิทธิภาพมากที่สุด จึงควรที่จะต้องมีการปรับปรุงกระบวนการจัดเก็บข้อมูลให้เป็นปัจจุบันให้มากที่สุด โดยเฉพาะข้อมูลในเรื่องของจำนวนนักท่องเที่ยวรายได้ หรืออัตราการเข้าพัก เป็นต้น เนื่องจากปัจจุบัน การเผยแพร่ข้อมูลเหล่านี้ มักจะช้ากว่าปัจจุบันประมาณ 6 เดือนเป็นอย่างน้อย ซึ่งตามหลักแล้วผู้บริหารควรจะต้องมีข้อมูลที่ใกล้เคียงกับปัจจุบันมากที่สุด เพื่อที่จะสามารถนำข้อมูลเหล่านี้มาใช้ในการประเมินร่วมกับข้อมูลด้านสถานการณ์ต่างๆที่เกิดขึ้น ณ ขณะนั้น และสามารถตัดสินใจดำเนินการในด้านต่างๆ ได้อย่างเหมาะสม

- เพื่อให้หน่วยงานที่รับผิดชอบในการรวบรวมข้อมูล มีการดำเนินการรวบรวม และจัดเก็บข้อมูลเหล่านี้อย่างต่อเนื่อง จึงอาจต้องมีการกำหนดบทบาทหน้าที่ด้านการจัดเก็บข้อมูลเหล่านี้ขึ้นมาอย่างเป็นทางการ ซึ่งอาจจะส่งผลต่อภาระงาน และอัตรากำลังของบุคลากรในการทำงานด้วย

2.3 ด้านการพัฒนาคุณภาพของข้อมูลและการประสานข้อมูล มุ่งเน้นการพัฒนากระบวนการประสานงานและระบบเพื่อเชื่อมโยงข้อมูลต่างๆให้ง่ายต่อการจัดเก็บ และการนำมาใช้ประโยชน์มากยิ่งขึ้น

- จัดทำทะเบียน รายชื่อ เบอร์ติดต่อของเจ้าหน้าที่ในการทำหน้าที่จัดเก็บข้อมูลจากหน่วยงานต่างๆ และแจกจ่ายให้ทุกฝ่ายที่เกี่ยวข้องรับรู้ทั้งหมด

- จัดการประชุมคณะกรรมการสถิติทางการในเรื่องของการท่องเที่ยวเป็นประจำอย่างต่อเนื่อง เพื่อทำหน้าที่ทบทวนคุณภาพของข้อมูลที่ได้รับ และพิจารณาการเพิ่ม/ลด ชุดข้อมูลที่จำเป็นต่อไป

- พัฒนาระบบฐานข้อมูลในการเชื่อมโยงข้อมูลระหว่างหน่วยงานที่เกี่ยวข้องทั้งหมด เข้าด้วยกัน และระหว่างจังหวัดต่างๆในกลุ่ม เพื่อให้หน่วยงานที่เกี่ยวข้องต่างๆ สามารถเข้าถึงและนำไปใช้ประโยชน์ต่อไปได้

- ในการดำเนินงานจัดเก็บข้อมูลสถิติเหล่านี้ พบว่ามีกิจกรรมที่ต้องดำเนินการค่อนข้างมาก ไม่ว่าจะเป็น การสำรวจ การพัฒนาศักยภาพบุคลากรจากหน่วยงานต่างๆ ในการจัดเก็บข้อมูลสถิติ การเดินทาง การประสานงาน หรือแม้แต่การจัดประชุมต่างๆ ดังนั้น เพื่อให้สำนักงานสถิติของจังหวัดสามารถดำเนินการเหล่านี้ได้อย่างมีประสิทธิภาพ และมีความเหมาะสมมากที่สุดจะต้องมีการพิจารณาที่จะจัดสรรงบประมาณมาเพื่อดำเนินกิจกรรมเหล่านี้โดยตรง

4.2 แผนปฏิบัติการพัฒนาการจัดเก็บข้อมูลสถิติทางการ

ในส่วนนี้นำเสนอแผนงาน/โครงการ/กิจกรรม เพื่อขับเคลื่อนการพัฒนาการจัดเก็บข้อมูลสถิติทางการระดับจังหวัด ตามยุทธศาสตร์การพัฒนาจังหวัดทั้ง 5 ยุทธศาสตร์

แผนปฏิบัติการขับเคลื่อนแผนแม่บทระบบสถิติระดับพื้นที่ จังหวัดระนอง ปีงบประมาณ พ.ศ.2561

ที่	งาน	พ.ศ.2560			พ.ศ.2561								
		ต.ค.	พ.ย.	ธ.ค.	ม.ค.	ก.พ.	มี.ค.	เม.ย.	พ.ค.	มิ.ย.	ก.ค.	ส.ค.	ก.ย.
1	จัดทำแผนพัฒนาสถิติระดับจังหวัด	←					→						
2	จัดประชุมคณะกรรมการสถิติระดับจังหวัด				←	→					←	→	
3	ประสาน/ขอความร่วมมือหน่วยงานที่เกี่ยวข้อง - ข้อมูลเพิ่มเติม เพื่อให้ทันสมัย - ข้อมูลที่ขาดหาย เพื่อปิดช่องว่างของข้อมูล				←								→
4	รวบรวม/ปรับปรุงข้อมูลตามผังรายการสถิติทางการ - ชุดข้อมูลตามประเด็นยุทธศาสตร์ - ชุดข้อมูลกลาง 4 เรื่อง							←					→
5	จัดทำการวิเคราะห์ข้อมูลสถิติที่สำคัญและสรุปสถานการณ์ของจังหวัด - รูปแบบบทความ - รูปแบบ Infographics				←								→

บรรณานุกรม

- กรมป่าไม้. (2559). พื้นที่ป่าไม้ของภาคใต้(พ.ศ.2557 – 2559). กรุงเทพมหานคร : กระทรวงทรัพยากรธรรมชาติและสิ่งแวดล้อม
- กลุ่มงานยุทธศาสตร์การพัฒนาจังหวัด, สำนักงานจังหวัดระนอง, ศาลากลางจังหวัดระนอง. (2560). แผนพัฒนาจังหวัด(พ.ศ.2561 – 2564)จังหวัดระนอง.
- ศูนย์สารสนเทศการเกษตร, สำนักงานเศรษฐกิจการเกษตร. (2560). เนื้อที่เพาะปลูกเนื้อที่เก็บเกี่ยวและผลผลิตข้าวนาปี(พ.ศ.2560). กรุงเทพมหานคร : กระทรวงเกษตรและสหกรณ์
- สำนักงานคณะกรรมการพัฒนาการเศรษฐกิจและสังคมแห่งชาติ. (2559). แผนพัฒนาเศรษฐกิจและสังคมแห่งชาติ ฉบับที่ 12 (พ.ศ.2560 – 2564). กรุงเทพมหานคร : สำนักนายกรัฐมนตรี
- สำนักงานคณะกรรมการพัฒนาการเศรษฐกิจและสังคมแห่งชาติ. (2559). แผนแม่บทยุทธศาสตร์ชาติ 20 ปี (พ.ศ.2560 – 2579). กรุงเทพมหานคร : สำนักนายกรัฐมนตรี
- สำนักงานสถิติแห่งชาติ. (2559). แผนแม่บทระบบสถิติประเทศไทย(พ.ศ.2559 – 2564). กรุงเทพมหานคร : สำนักงานสถิติแห่งชาติ
- สำนักบริหารการทะเบียน, กรมการปกครอง. (2560). สถิติจำนวนประชากรประจำปี. กรุงเทพมหานคร : กระทรวงมหาดไทย
- สำนักอุทยานแห่งชาติ. (2561). สถิตินักท่องเที่ยว ยานพาหนะและเงินรายได้. กรุงเทพมหานคร : กรมอุทยานแห่งชาติ สัตว์ป่าและพันธุ์พืช

ภาคผนวก

การประชุมคณะกรรมการสถิติระดับจังหวัด ครั้งที่ 1/2561
ภายใต้โครงการการจัดทำข้อมูลสถิติและสารสนเทศเพื่อการบริหารระดับพื้นที่
เมื่อวันที่ 28 กุมภาพันธ์ 2561 เวลา 13.30 – 14.30 ณ ห้องประชุมโกมาซุม ศาลากลางจังหวัดระนอง (ชั้น 2)



