



แผนพัฒนาสถิติระดับพื้นที่ จังหวัดบุรีรัมย์ (พ.ศ. 2566 - 2570)



คณะกรรมการสถิติระดับจังหวัดบุรีรัมย์



สถิติทางการ
Official Statistics



สำนักงานสถิติแห่งชาติ
กระทรวงมหาดไทยเพื่อการพัฒนาและสังคม

คำนำ

การพัฒนาประเทศ ทั้งในระดับประเทศ ระดับภารกิจ และระดับพื้นที่ต่างให้ความสำคัญกับการใช้ “สถิติที่มีคุณภาพ” ที่เสมือนเป็นวัตถุดิบหรือต้นน้ำที่เป็นข้อเท็จจริงและองค์ความรู้ของห่วงโซ่คุณค่า (Supply Chain) เพื่อใช้ในการกำหนดนโยบาย เป้าหมายการพัฒนา แผนการดำเนินงาน แผนงบประมาณ และแผนจัดสรรทรัพยากร และติดตามประเมินผลความก้าวหน้าในการดำเนินการพัฒนาในมิติต่าง ๆ ในทุกระดับ เพื่อให้รัฐสามารถกำหนดทิศทาง นโยบาย และตัดสินใจเพื่อพัฒนาคุณภาพชีวิตของประชาชนในประเทศ ตรงตามความต้องการโดยใช้ข้อมูลสถิติที่เป็นหลักฐานหรือข้อมูลทางวิทยาศาสตร์มาเป็นตัวนำในการตัดสินใจดำเนินนโยบายด้านต่าง ๆ แต่ในการดำเนินงานเพื่อการบูรณาการแผนการทำงานร่วมกันของหน่วยงานระดับพื้นที่นั้นพบว่า ข้อมูลเพื่อการตัดสินใจในระดับพื้นที่แตกต่างจากราชการส่วนกลาง โดยข้อมูลสถิติระดับพื้นที่ควรเป็นข้อมูลสถิติที่สะท้อนการดำเนินการของพื้นที่ตามนโยบายของรัฐบาล (Agenda Base) และการแก้ไขปัญหาเชิงพื้นที่ (Area Base) ซึ่งมีความจำเป็นต้องเป็นข้อมูลเชิงลึกและเป็นระบบ โดยต้องกำหนดประเด็นปัญหา (Paint Point) ที่เป็นนโยบายระดับจังหวัด ที่มีความซับซ้อน และมีความต้องการข้อมูลเพื่อการตัดสินใจเฉพาะ

เพื่อให้ตอบโจทย์การดำเนินนโยบายของรัฐให้มีข้อมูลสถิติที่มีคุณภาพ สำนักงานสถิติจังหวัดในฐานะเป็นหน่วยราชการบริหารส่วนภูมิภาค ที่มีหน้าที่บริหารจัดการข้อมูลสถิติและสารสนเทศสถิติที่สำคัญและจำเป็นเพื่อสนับสนุนการพัฒนาในระดับพื้นที่ รวมทั้งยังเป็นเลขานุการคณะกรรมการสถิติระดับจังหวัด ซึ่งเป็นกลไกในการขับเคลื่อนให้จังหวัดมีข้อมูลสถิติที่มีคุณภาพตรงตามความต้องการของพื้นที่อย่างแท้จริง และสามารถบูรณาการข้อมูลสถิติดังกล่าวเพื่อตอบโจทย์การพัฒนาในทุกระดับ รวมทั้งเป็นการดำเนินการตามพระราชบัญญัติสถิติ พ.ศ. 2550 มาตรา 6 (1) กำหนดให้สำนักงานสถิติแห่งชาติมีหน้าที่ ในการจัดทำแผนแม่บทเกี่ยวกับการดำเนินงานทางสถิติของรัฐ เสนอคณะรัฐมนตรีให้ความเห็นชอบ เพื่อให้การดำเนินงานด้านสถิติของประเทศมีความเป็นเอกภาพ ข้อมูลสถิติมีมาตรฐาน ลดความซ้ำซ้อนของการจัดทำสถิติ นำไปสู่การแลกเปลี่ยนข้อมูลระหว่างหน่วยงานภาครัฐ และใช้ข้อมูลสถิติและสารสนเทศร่วมกัน และมาตรา 6 (7) กำหนดให้สำนักงานสถิติแห่งชาติบูรณาการข้อมูลจากหน่วยงานภาครัฐอื่น ๆ เพื่อจัดทำฐานข้อมูลสถิติและสารสนเทศของประเทศ

ดังนั้น การจัดทำแผนพัฒนาสถิติระดับพื้นที่จังหวัดบุรีรัมย์ พ.ศ. 2566 – 2570 ฉบับนี้ มีวัตถุประสงค์หลักเพื่อให้ได้รายการข้อมูลสถิติที่ใช้ในการจัดทำตัวชี้วัดในการตอบโจทย์ประเด็นปัญหา (Paint Point) ในการพัฒนาจังหวัด รวมทั้งมีแนวทางในการพัฒนาการจัดเก็บ รวบรวม ข้อมูลสถิติที่สำคัญ จำเป็น สอดคล้องกับยุทธศาสตร์ชาติ 20 ปี (พ.ศ. 2561 – 2580) แผนแม่บทภายใต้ยุทธศาสตร์ชาติ 23 ด้าน แผนการปฏิรูปประเทศ 13 ด้าน เป้าหมายการพัฒนาที่ยั่งยืน (Sustainable Development Goal: SDGs) (ร่าง) แผนพัฒนาเศรษฐกิจและสังคมแห่งชาติ ฉบับที่ 13 (พ.ศ. 2566 – 2570) แผนพัฒนาต่าง ๆ และแผนพัฒนาจังหวัด พ.ศ. 2566 – 2570 ซึ่งได้มีการดำเนินการตามมติคณะกรรมการบูรณาการนโยบายภาค (ก.บ.ภ.) ครั้งที่ 2/2564 เมื่อวันที่ 14 กรกฎาคม 2564 โดย (ร่าง) แผนพัฒนาสถิติระดับพื้นที่จังหวัดบุรีรัมย์ฉบับนี้ จะใช้ในการติดตามผลการพัฒนาสถิติและมีการทบทวนรายการสถิติที่อยู่ในแผนอย่างต่อเนื่อง เพื่อให้มั่นใจได้ว่าจังหวัดบุรีรัมย์จะมีข้อมูลสถิติที่ทันสมัยตามนโยบายการพัฒนาจังหวัด

สารบัญ

บทที่ 1 บทนำ

1.1 หลักการและเหตุผล	1
1.2 วัตถุประสงค์การจัดทำแผนพัฒนาสถิติระดับพื้นที่จังหวัดบุรีรัมย์.....	3
1.3 แนวทางการจัดทำแผนพัฒนาสถิติระดับพื้นที่จังหวัดบุรีรัมย์.....	4
1.4 คำอธิบายศัพท์.....	5

บทที่ 2 นโยบายและยุทธศาสตร์ที่เกี่ยวข้องกับการพัฒนาในระดับจังหวัด

2.1 การศึกษานโยบายและยุทธศาสตร์ที่เกี่ยวข้องกับการพัฒนาในระดับจังหวัด	8
2.2 การวิเคราะห์ประเด็นการพัฒนาการจังหวัดภายใต้แผนพัฒนาจังหวัดที่เป็นปัจจุบัน ที่สอดคล้องกับนโยบายและยุทธศาสตร์ต่าง ๆ ที่เกี่ยวข้องกับการพัฒนาในระดับจังหวัด.....	17
2.3 การวิเคราะห์สถานการณ์ แนวโน้ม การพัฒนาในระดับจังหวัด	27

บทที่ 3 รายการข้อมูลสถิติทางการที่เกี่ยวข้องกับการพัฒนาในระดับจังหวัด

3.1 ประเด็นการพัฒนาที่ 1: ด้านเศรษฐกิจ “เป็นศูนย์กลางการท่องเที่ยวอารยธรรมขอมและกีฬา มาตรฐานโลก และการพัฒนาเศรษฐกิจภายใต้การผลิตสินค้าด้านการเกษตร อุตสาหกรรมการ ท่องเที่ยวและบริการ”	36
3.2 ประเด็นการพัฒนาที่ 2 : ด้านสังคมและคุณภาพชีวิต “คนบุรีรัมย์มีคุณภาพชีวิตที่ดี มั่นคง ยั่งยืน บนพื้นฐานความพอเพียง”	54
3.3 ประเด็นการพัฒนาที่ 3 : ด้านทรัพยากรธรรมชาติและสิ่งแวดล้อม “ทรัพยากรธรรมชาติสร้างสรรค์ ชีวิตและเป็นมิตรต่อสิ่งแวดล้อม อย่างยั่งยืน”	68
3.4 ประเด็นการพัฒนาที่ 4 : ด้านการรักษาความมั่นคงและความสงบสุข “บุรีรัมย์สงบสุข”	77

บทที่ 4 สถานการณ์สถิติทางการ

บทที่ 5 ข้อเสนอแนะการพัฒนาการรวบรวมข้อมูลและแผนปฏิบัติการพัฒนาสถิติทางการ.....

ภาคผนวก

ภาคผนวก ก การวิเคราะห์ประเด็นการพัฒนาจังหวัด ภายใต้แผนพัฒนาจังหวัดที่เป็นปัจจุบัน ที่สอดคล้องกับนโยบายและยุทธศาสตร์ต่าง ๆ ที่เกี่ยวข้องกับการพัฒนาในระดับจังหวัด....	124
ภาคผนวก ข ตัวชี้วัดการพัฒนาจังหวัด.....	126
ภาคผนวก ค คำอธิบายข้อมูล (Metadata).....	135

สารบัญภาพ

ภาพ 1	แนวคิดการพัฒนาสถิติทางการ	3
ภาพ 2	กรอบแนวคิดการวิเคราะห์นโยบายและยุทธศาสตร์ที่เกี่ยวข้องกับการพัฒนาในระดับจังหวัด	7
ภาพ 3	ยุทธศาสตร์ชาติ 6 ด้านและการแปลงยุทธศาสตร์สู่การปฏิบัติ	8
ภาพ 4	17 เป้าหมายการพัฒนาที่ยั่งยืน	12
ภาพ 5	การจัดกลุ่ม SDGs ตามปัจจัยที่เชื่อมโยงกันใน 5 มิติ (5P)	13
ภาพ 6	กรอบการพัฒนาภาคตะวันออกเฉียงเหนือ (พ.ศ. 2566 - 2570)	15
ภาพ 7	การเชื่อมโยงยุทธศาสตร์ระดับประเทศสู่แผนพัฒนาจังหวัดบุรีรัมย์ (พ.ศ. 2566 - 2570)	26
ภาพ 8	ดัชนีการพัฒนามาตรฐานของจังหวัดบุรีรัมย์เทียบกับค่ากลางประเทศ	30
ภาพ 9	ดัชนีด้านการพัฒนาคน (People) ของจังหวัดบุรีรัมย์เทียบกับค่ากลางประเทศ	31
ภาพ 10	ดัชนีการพัฒนาด้านเศรษฐกิจและความมั่งคั่ง (Prosperity) ของจังหวัดบุรีรัมย์เทียบกับค่ากลางประเทศ	32
ภาพ 11	ดัชนีการพัฒนาด้านสิ่งแวดล้อม (Planet) ของจังหวัดบุรีรัมย์เทียบกับค่ากลางประเทศ	33
ภาพ 12	ดัชนีการพัฒนาด้านสันติภาพและยุติธรรม (Peace) ของจังหวัดบุรีรัมย์เทียบกับค่ากลางประเทศ	34
ภาพ 13	ดัชนีการพัฒนาด้านความเป็นหุ้นส่วนพัฒนา (Partnership) ของจังหวัดบุรีรัมย์เทียบกับค่ากลางประเทศ	35
ภาพ 14	ห่วงโซ่คุณค่า (Value Chain) “การท่องเที่ยว” ของจังหวัดบุรีรัมย์	39
ภาพ 15	ห่วงโซ่คุณค่า (Value Chain) “การผลิต การแปรรูปสินค้าเกษตรที่มีคุณภาพของจังหวัดบุรีรัมย์”	47
ภาพ 16	ห่วงโซ่คุณค่า (Value Chain) “การพัฒนาคุณภาพชีวิตของจังหวัดบุรีรัมย์”	56
ภาพ 17	ห่วงโซ่คุณค่า (Value Chain) “ทรัพยากรธรรมชาติสร้างสรรค์ชีวิตและเป็นมิตรต่อสิ่งแวดล้อมอย่างยั่งยืน”	70
ภาพ 18	ห่วงโซ่คุณค่า (Value Chain) “บุรีรัมย์สุข”	78
ภาพ 19	แผนภูมิบัญชีสถิติทางการ ประเด็นการพัฒนาด้านที่ 1.1 “การท่องเที่ยว” ของจังหวัดบุรีรัมย์	85
ภาพ 20	แผนภูมิบัญชีสถิติทางการ ประเด็นการพัฒนาด้านที่ 1.2 “การผลิต การแปรรูปสินค้าเกษตรที่มีคุณภาพของจังหวัดบุรีรัมย์”	92
ภาพ 21	แผนภูมิบัญชีสถิติทางการ ประเด็นการพัฒนาด้านที่ 2 ด้านสังคมและคุณภาพชีวิต “คนบุรีรัมย์มีคุณภาพชีวิตที่ดี มั่นคง ยั่งยืน บนพื้นฐานความพอเพียง”	98
ภาพ 22	แผนภูมิบัญชีสถิติทางการ ประเด็นการพัฒนาด้านที่ 3 ด้านทรัพยากรธรรมชาติและสิ่งแวดล้อม “ทรัพยากรธรรมชาติสร้างสรรค์ชีวิตและเป็นมิตรต่อสิ่งแวดล้อมอย่างยั่งยืน”	109
ภาพ 23	แผนภูมิบัญชีสถิติทางการ ประเด็นการพัฒนาด้านที่ 4 ด้านการรักษาความมั่นคงและความสุข “บุรีรัมย์สุข”	115

สารบัญภาพ (ต่อ)

ภาพ ก1	การวิเคราะห์ประเด็นการพัฒนาจังหวัด ภายใต้แผนพัฒนาจังหวัดที่เป็นปัจจุบันที่สอดคล้องกับนโยบายและยุทธศาสตร์ต่าง ๆ ที่เกี่ยวข้องกับการพัฒนาในระดับจังหวัด	125
ภาพ ก2	ดัชนีรวมการพัฒนาจังหวัด	127
ภาพ ก3	ดัชนีผสม มิติการพัฒนาคน (People)	128
ภาพ ก4	ดัชนีผสม มิติเศรษฐกิจและความมั่งคั่ง (Prosperity)	129
ภาพ ก5	ดัชนีผสม มิติสิ่งแวดล้อม (Planet)	130
ภาพ ก6	ดัชนีผสม มิติสันติภาพและยุติธรรม (Peace)	131
ภาพ ก7	ดัชนีผสม มิติความเป็นหุ้นส่วนการพัฒนา (Partnership)	132
ภาพ ก8	ดัชนีการพัฒนาระดับจังหวัดบุรีรัมย์	133

สารบัญตาราง

ตาราง 1	ความสอดคล้องระหว่างประเด็นหมุดหมายตาม (ร่าง) แผนพัฒนาเศรษฐกิจและสังคมแห่งชาติ ฉบับที่ 13 และประเด็นการพัฒนาจังหวัดของแผนพัฒนาจังหวัดฯ	18
ตาราง 2	ตัวชี้วัดตาม (ร่าง) แผนพัฒนาเศรษฐกิจและสังคมแห่งชาติ ฉบับที่ 13 และความสอดคล้องระหว่างตัวชี้วัดตามแผนพัฒนาจังหวัดฯ	19
ตาราง 3	การวิเคราะห์ประเด็นการพัฒนาจังหวัดภายใต้แผนพัฒนาจังหวัดที่เป็นปัจจุบันที่สอดคล้องกับยุทธศาสตร์ชาติ (พ.ศ. 2561 – 2580)	21
ตาราง 4	การวิเคราะห์ประเด็นการพัฒนาจังหวัดภายใต้แผนพัฒนาจังหวัดที่เป็นปัจจุบันที่สอดคล้องกับแผนแม่บทภายใต้ยุทธศาสตร์ชาติ	21
ตาราง 5	การวิเคราะห์ประเด็นการพัฒนาจังหวัดภายใต้แผนพัฒนาจังหวัดที่เป็นปัจจุบันที่สอดคล้องกับแผนการปฏิรูปประเทศ 13 ด้าน	22
ตาราง 6	การวิเคราะห์ประเด็นการพัฒนาจังหวัดภายใต้แผนพัฒนาจังหวัดที่เป็นปัจจุบันที่สอดคล้องกับ (ร่าง) แผนพัฒนาเศรษฐกิจและสังคมแห่งชาติ ฉบับที่ 13	22
ตาราง 7	การวิเคราะห์ประเด็นการพัฒนาจังหวัดภายใต้แผนพัฒนาจังหวัดที่เป็นปัจจุบันที่สอดคล้องกับเป้าหมายการพัฒนาที่ยั่งยืน (SDGs)	23
ตาราง 8	การวิเคราะห์ประเด็นการพัฒนาจังหวัดภายใต้แผนพัฒนาจังหวัดที่เป็นปัจจุบันที่สอดคล้องกับ (ร่าง) กรอบแผนพัฒนาภาคตะวันออกเฉียงเหนือ (พ.ศ. 2566 - 2570)	24
ตาราง 9	การวิเคราะห์ประเด็นการพัฒนาจังหวัดภายใต้แผนพัฒนาจังหวัดที่เป็นปัจจุบันที่สอดคล้องกับแผนพัฒนากลุ่มจังหวัดภาคตะวันออกเฉียงเหนือตอนล่าง 1 (พ.ศ. 2566 – 2570)	24
ตาราง 10	การวิเคราะห์ประเด็นการพัฒนาจังหวัดภายใต้แผนพัฒนาจังหวัดที่เป็นปัจจุบันที่สอดคล้องกับนโยบายและยุทธศาสตร์ต่าง ๆ ที่เกี่ยวข้องกับแผนพัฒนาจังหวัดบุรีรัมย์ (พ.ศ. 2566 – 2570)	25
ตาราง 11	ผังสถิติทางการ “การท่องเที่ยว” ของจังหวัดบุรีรัมย์	41
ตาราง 12	ผังสถิติทางการ “การผลิต การแปรรูปสินค้าเกษตรที่มีคุณภาพของจังหวัดบุรีรัมย์”	49
ตาราง 13	ผังสถิติทางการ “การพัฒนาคุณภาพชีวิตของจังหวัดบุรีรัมย์”	58
ตาราง 14	ผังสถิติทางการ “ทรัพยากรธรรมชาติสร้างสรรค์ชีวิตและเป็นมิตรต่อสิ่งแวดล้อมอย่างยั่งยืน”	72
ตาราง 15	ผังสถิติทางการ “บุรีรัมย์สุข”	80
ตาราง 16	ผังสถิติทางการ “การท่องเที่ยว” ของจังหวัดบุรีรัมย์	86
ตาราง 17	ผังสถิติทางการ “การผลิต แปรรูปสินค้าเกษตรที่มีคุณภาพของจังหวัดบุรีรัมย์”	93
ตาราง 18	ผังสถิติทางการ “การพัฒนาคุณภาพชีวิตของจังหวัดบุรีรัมย์”	99

สารบัญตาราง (ต่อ)

ตาราง 19	ผังสถิติทางการ “ทรัพยากรธรรมชาติสร้างสรรค์ชีวิตและเป็นมิตรต่อสิ่งแวดล้อมอย่างยั่งยืน”	110
ตาราง 20	ผังสถิติทางการ “บุรีรัมย์สงบสุข”	116
ตาราง 21	ค่าตัวชี้วัดการพัฒนาระดับจังหวัดบุรีรัมย์	134

บทนำ

1.1 หลักการและเหตุผล

“สถิติ” เป็นข้อมูลที่เกิดจากการจัดเก็บหรือบันทึกข้อมูลที่อยู่รอบตัวเราให้อยู่ในรูปข้อความหรือตัวเลข และนำมาประมวลผลเพื่อใช้ในการวัด ประเมินค่า หรือใช้สถิติเป็นเกณฑ์มาตรฐานสำหรับเปรียบเทียบการเปลี่ยนแปลงของอดีตและปัจจุบัน ไปจนถึงใช้คาดการณ์ในอนาคต ทำให้สถิติมีความสำคัญต่อทุกระดับ การขับเคลื่อนการพัฒนาประเทศ รัฐบาลจำเป็นต้องมีข้อมูลต่าง ๆ เพื่อใช้ในการกำหนดนโยบาย ยุทธศาสตร์ วางแผน และติดตามความก้าวหน้าการดำเนินงานตามนโยบายต่าง ๆ โดยเฉพาะอย่างยิ่ง “องค์ความรู้จากสถิติที่เกี่ยวกับสถานการณ์ด้านเศรษฐกิจ สังคม และทรัพยากรธรรมชาติและสิ่งแวดล้อมของประเทศ เพื่อกำหนดนโยบาย ขับเคลื่อน และติดตามประเมินผลการดำเนินนโยบายต่าง ๆ”

ด้วยพัฒนาการทางคอมพิวเตอร์และเทคโนโลยีสารสนเทศที่เปลี่ยนแปลงอย่างรวดเร็วทำให้ระบบการจัดเก็บข้อมูลสถิติของประเทศเป็น “ระบบสถิติแบบกระจายงาน” กล่าวคือ หน่วยงานภาครัฐต่างมีระบบจัดเก็บข้อมูลทั้งที่ได้จากการบริหารงาน งานทะเบียน และจากความต้องการเฉพาะของหน่วยงาน เพื่อประมวลเป็นสถิติ และสารสนเทศตามความต้องการของหน่วยงานเป็นหลัก ซึ่งการดำเนินงานดังกล่าวมีข้อดีคือ ทำให้หน่วยงานมีข้อมูลใช้เพื่อการตัดสินใจตามภารกิจของหน่วยงานได้ตรง ความต้องการ สะดวก และรวดเร็ว แต่ในขณะเดียวกัน การกำหนดนโยบายหรือทิศทางการพัฒนาประเทศควรพัฒนาบนพื้นฐานที่เห็นภาพองค์รวมของทุกส่วนที่เกี่ยวข้อง ไม่อาจพิจารณาแยกส่วนระหว่างด้านเศรษฐกิจ สังคม และสิ่งแวดล้อม จึงจำเป็นต้องมีข้อมูลที่บูรณาการกันเพื่อสะท้อนให้ผู้กำหนดนโยบายได้เห็นภาพรวมผ่านเป้าหมาย เป้าประสงค์ และตัวชี้วัดอย่างแท้จริง ด้วยสาเหตุดังกล่าว จึงทำให้เกิดปัญหาเมื่อผู้ใช้หรือผู้บริหารต้องการนำข้อมูลจากต่างหน่วยงานมาใช้ประโยชน์ร่วมกันทำได้ยาก เพราะแต่ละหน่วยงานต่างมีวิธีการ วัตถุประสงค์ และการจัดเก็บข้อมูลที่แตกต่างกัน

PAIN POINT ของผู้ใช้ข้อมูลภาครัฐ

- ◆ data silo ต่างระบบจัดเก็บต่างเจ้าของ
- ◆ วิธีการและช่วงเวลาในการจัดเก็บที่ต่างกัน
- ◆ คำนียามต่างกันตามภารกิจ/กฎหมายของหน่วยงาน
- ◆ นำมาใช้ประโยชน์ร่วมกันยาก
- ◆ ข้อจำกัดด้านบุคลากรและงบประมาณ
- ◆ มีข้อมูลซ้ำซ้อน
- ◆ มี Data Gap แต่ไม่มีหน่วยงานรับผิดชอบ
- ◆ ข้อมูลไม่ถูกต้อง
- ◆ ข้อมูลไม่เป็นปัจจุบัน
- ◆ มีข้อมูลแต่ผู้ใช้ไม่สามารถเข้าถึงได้
- ◆ ฯลฯ

ดังนั้น การที่สังคมไทยจะมีข้อมูลสถิติเพื่อสนับสนุนการวางแผนการพัฒนาประเทศในทิศทางที่ดีขึ้น จำเป็นต้องมีการบริหารจัดการระบบสถิติของประเทศเพื่อแก้ไขปัญหาดังกล่าว โดยสำนักงานสถิติแห่งชาติได้จัดทำแผนแม่บทระบบสถิติประเทศไทยขึ้นเป็นครั้งแรกในปี พ.ศ. 2554 และแผนแม่บทระบบสถิติประเทศไทย ฉบับที่ 2 (พ.ศ. 2559 – 2564) เพื่อให้การแปลงแผนแม่บทระบบสถิติประเทศไทยไปสู่การปฏิบัติเป็นไปอย่างมีประสิทธิภาพ และเกิดผลสัมฤทธิ์อย่างเป็นรูปธรรม สอดรับกับรัฐธรรมนูญแห่งราชอาณาจักรไทย พ.ศ. 2560 มาตรา 258 ข(2)

“ให้มีการบูรณาการฐานข้อมูลของหน่วยงานของรัฐทุกหน่วยงานเข้าด้วยกัน เพื่อให้เป็นระบบข้อมูลเพื่อการบริหารราชการแผ่นดินและการบริการประชาชน” ทั้งในระดับภารกิจ (กระทรวง กรม) และระดับพื้นที่ (จังหวัด)

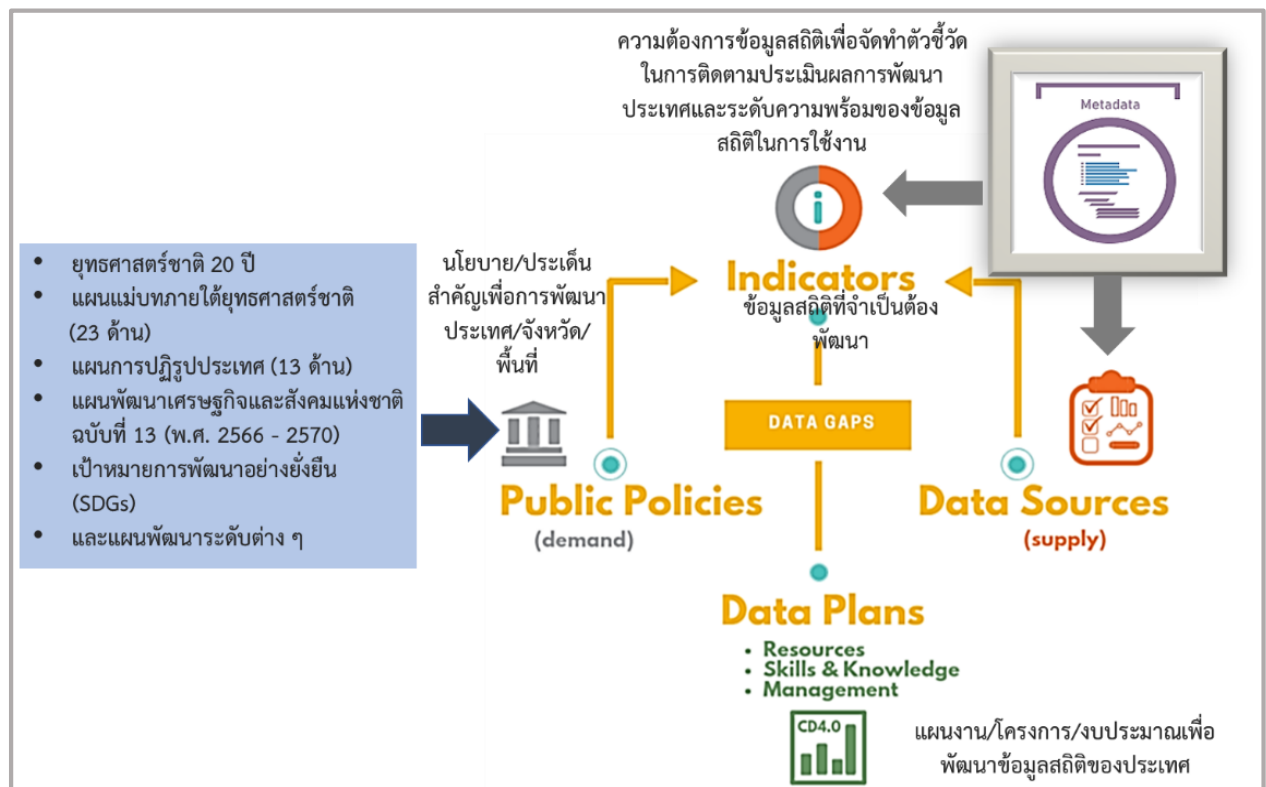
สำนักงานสถิติจังหวัดในฐานะฝ่ายเลขานุการคณะกรรมการสถิติระดับจังหวัดได้มีการพัฒนาข้อมูลสถิติและสารสนเทศระดับพื้นที่ร่วมกับหน่วยงานที่เกี่ยวข้องในระดับพื้นที่ ผ่านกลไกของคณะกรรมการสถิติระดับจังหวัด คณะทำงานสถิติระดับจังหวัด โดยได้มีการจัดทำแผนพัฒนาสถิติระดับจังหวัด ขึ้นเป็นครั้งแรกในปี พ.ศ. 2557 ผลลัพธ์คือได้ชุดข้อมูลที่ตอบโจทย์ยุทธศาสตร์จังหวัด ผลิตภัณฑ์ที่มีศักยภาพ (Product Champion) ประเด็นปัญหาสำคัญ (Critical Issue) และแผนพัฒนาสถิติระดับจังหวัด ซึ่งเป็นกรอบแนวทางการดำเนินงานเพื่อการพัฒนาการจัดเก็บข้อมูลสถิติที่สำคัญและจำเป็นต่อการบริหารงานยุทธศาสตร์จังหวัด โดยมีแผนพัฒนาจังหวัดและแผนปฏิบัติราชการประจำปี เป็นกลไกในการเชื่อมโยงความต้องการข้อมูลกับแนวทางการพัฒนาข้อมูลสถิติระดับจังหวัด เพื่อให้ได้สถิติทางการ (Official Statistics) ระดับจังหวัด คือ รายการข้อมูลสถิติที่สำคัญและจำเป็นที่ใช้สนับสนุนการตัดสินใจ ที่ได้มาจากกระบวนการจัดทำแผนพัฒนาจังหวัด และแผนปฏิบัติราชการประจำปี ที่นำไปสู่การจัดสรรงบประมาณในแผนงานและโครงการประจำปีของจังหวัด ประกอบด้วย ปัจจัยสู่ความสำเร็จ (Critical Success Factor) ตัวชี้วัด (Key Performance Indicator) และข้อมูลพื้นฐานที่สำคัญ (Baseline Data) รวมทั้งคำอธิบายข้อมูลสถิติทางการ (Official Statistics Metadata) ซึ่งเป็นการอธิบายข้อมูลที่ส่วนราชการดำเนินการจัดเก็บข้อมูลดังกล่าว โดยการขับเคลื่อนจัดทำแผนพัฒนาสถิติระดับจังหวัด (พ.ศ. 2566 – 2570) ดำเนินการผ่านกลไกคณะกรรมการสถิติระดับจังหวัดเพื่อสร้างการมีส่วนร่วม โดยยึดหลักแนวคิด “Demand-Driven” ที่ต้องการผลิตสถิติทางการที่มีคุณภาพบนพื้นฐานของความต้องการใช้สถิติอย่างแท้จริงที่สอดคล้องกับนโยบายสำคัญของประเทศ ได้แก่

- ยุทธศาสตร์ชาติ 20 ปี (พ.ศ. 2561 – 2580)
- แผนแม่บทภายใต้ยุทธศาสตร์ชาติ (23 ด้าน)
- แผนการปฏิรูปประเทศ (13 ด้าน)
- (ร่าง) แผนพัฒนาเศรษฐกิจและสังคมแห่งชาติ ฉบับที่ 13 (พ.ศ. 2566 – 2570)
- เป้าหมายการพัฒนาที่ยั่งยืน (Sustainable Development Goals: SDGs) ที่เชื่อมโยงกับกรอบการจัดทำแผนพัฒนาเศรษฐกิจและสังคมแห่งชาติ ฉบับที่ 13 (พ.ศ. 2566 – 2570)
- แผนยุทธศาสตร์และแผนพัฒนาระดับต่าง ๆ ในประเด็นที่เกี่ยวข้องกับยุทธศาสตร์การพัฒนาจังหวัด
- แผนพัฒนาจังหวัด พ.ศ. 2566 – 2570¹

เพื่อให้ได้รายการข้อมูลสถิติที่ใช้ในการจัดทำตัวชี้วัดในการติดตามผลการพัฒนาประเทศในแต่ละระดับ โดยเฉพาะในระดับพื้นที่ ซึ่งต้องตรวจสอบสถานะรายการข้อมูลสำคัญที่ภาครัฐมีอยู่ (Data Supply) ว่ามีหน่วยงานเจ้าของข้อมูลหรือไม่ (หากเป็นข้อมูลที่เจ้าของข้อมูลเป็นหน่วยงานส่วนราชการส่วนกลาง สำนักงานสถิติแห่งชาติจะทำหน้าที่ประสานต่อไป) ถ้ารายการข้อมูลสถิติมีหน่วยงานเจ้าของข้อมูลแล้ว หน่วยงานเจ้าของข้อมูล

¹ นโยบาย หลักเกณฑ์ วิธีการจัดทำแผนพัฒนาจังหวัด และแผนพัฒนากลุ่มจังหวัด พ.ศ. 2566 – 2570 (มติคณะกรรมการบูรณาการนโยบายภาค (ก.บ.ภ.) ครั้งที่ 2/2564 เมื่อวันที่ 14 กรกฎาคม 2564) โดยให้จังหวัดและกลุ่มจังหวัดดำเนินการจัดทำแผนพัฒนาจังหวัด และแผนพัฒนากลุ่มจังหวัด พ.ศ. 2566 – 2570 เพื่อให้แผนทันสถานการณ์ และใช้เป็นกรอบและทิศทางในการจัดทำแผนปฏิบัติราชการประจำปีของจังหวัดและกลุ่มจังหวัด ประจำปีงบประมาณ พ.ศ. 2566 – 2570

จำเป็นต้องจัดทำคำอธิบายข้อมูลหรือเมทาดาทา (Metadata) เพื่อลงทะเบียนนำเข้าสู่ระบบบัญชีข้อมูลภาครัฐหรือ GD Catalog เพื่อให้บริการและให้แน่ใจว่ามีข้อมูลสถิติที่สามารถใช้ในการประเมินและติดตามผลตัวชี้วัดการพัฒนาประเทศในแต่ละระดับได้ ดังภาพ 1



ภาพ 1 แนวคิดการพัฒนาสถิติทางการ

แต่หากมีความจำเป็นต้องมีข้อมูลใดแต่พบว่ายังไม่มีหน่วยงานดำเนินการจัดทำข้อมูล คณะกรรมการสถิติระดับจังหวัดจะพิจารณาขอบหมายหน่วยงานจัดทำข้อมูลนั้น ซึ่งกระบวนการดังกล่าวจะนำไปสู่การพัฒนาการจัดทำข้อมูลสถิติทางการในระดับพื้นที่ให้มีข้อมูลที่เพียงพอและตอบโจทย์ความต้องการใช้งานจริงตามความต้องการของผู้ใช้งานได้ รวมทั้งมีข้อมูลสำหรับการติดตามและประเมินผลการพัฒนาระดับพื้นที่อย่างถูกต้องและมีธรรมาภิบาล ดังนั้นคณะกรรมการสถิติระดับจังหวัดจึงได้จัดทำ (ร่าง) แผนพัฒนาสถิติระดับพื้นที่จังหวัดบุรีรัมย์ฉบับนี้ขึ้น เพื่อเป็นเครื่องมือสำคัญในการกำหนดกรอบแนวทางการดำเนินงานเพื่อการพัฒนาการจัดทำข้อมูลสถิติที่สำคัญและจำเป็นต่อการบริหารงานของจังหวัด

1.2 วัตถุประสงค์การจัดทำแผนพัฒนาสถิติระดับพื้นที่จังหวัดบุรีรัมย์

- 1.2.1 เพื่อศึกษาและวิเคราะห์นโยบายและยุทธศาสตร์ตามยุทธศาสตร์ชาติ 20 ปี (พ.ศ. 2561 – 2580) แผนแม่บทภายใต้ยุทธศาสตร์ชาติ (23 ด้าน) แผนการปฏิรูปประเทศ (13 ด้าน) (ร่าง) แผนพัฒนาเศรษฐกิจและสังคมแห่งชาติ ฉบับที่ 13 (พ.ศ. 2566 – 2570) เป้าหมายการพัฒนาที่ยั่งยืน (Sustainable Development Goals: SDGs) (ร่าง) กรอบแผนพัฒนาภาค (พ.ศ. 2566 – 2570) และแผนพัฒนากลุ่มจังหวัด (พ.ศ. 2566 – 2570) ที่สอดคล้องกับแผนพัฒนาจังหวัด (พ.ศ. 2566 – 2570) หรือนโยบายของผู้บริหารในจังหวัด

- 1.2.2 เพื่อจัดทำรายการข้อมูลสถิติทางการที่เกี่ยวข้องกับการพัฒนาในระดับจังหวัดที่สอดคล้องกับแผนยุทธศาสตร์และแผนพัฒนาระดับต่าง ๆ พร้อมทั้งกำหนดหน่วยงานที่มีหน้าที่รับผิดชอบในการจัดทำข้อมูลที่ยังไม่มีหน่วยงานใดดำเนินการ และเชื่อมโยง/บูรณาการข้อมูลในระดับพื้นที่
- 1.2.3 เพื่อสร้างวัฒนธรรมการใช้ข้อมูลสถิติ สนับสนุนการตัดสินใจในระดับพื้นที่ ตลอดจนสร้างโอกาสการเข้าถึงข้อมูลในระดับพื้นที่ของประชาชน
- 1.2.4 เพื่อสร้างเครือข่าย การมีส่วนร่วมของหน่วยงานในระดับพื้นที่ในการผลิตข้อมูลทางสถิติ และการประยุกต์ใช้ข้อมูลเพื่อการตัดสินใจอย่างมีประสิทธิภาพ
- 1.2.5 เพื่อพัฒนาบุคลากรด้านสถิติของหน่วยงานที่เกี่ยวข้อง ให้มีความเป็นมืออาชีพด้านข้อมูลสถิติ และสารสนเทศที่สนับสนุนการพัฒนาในระดับพื้นที่

1.3 แนวทางการจัดทำแผนพัฒนาสถิติระดับพื้นที่จังหวัดบุรีรัมย์

- 1.3.1 ศึกษา ยุทธศาสตร์ชาติ 20 ปี (พ.ศ. 2561 – 2580) แผนแม่บทภายใต้ยุทธศาสตร์ชาติ (23 ด้าน) แผนการปฏิรูปประเทศ (13 ด้าน) และ (ร่าง) แผนพัฒนาเศรษฐกิจและสังคมแห่งชาติ ฉบับที่ 13 (พ.ศ. 2566 – 2570) เป้าหมายการพัฒนาที่ยั่งยืน (Sustainable Development Goals: SDGs) (ร่าง) กรอบแผนพัฒนาภาค (พ.ศ. 2566 – 2570) แผนพัฒนากลุ่มจังหวัด (พ.ศ. 2566 – 2570) แผนพัฒนาจังหวัด (พ.ศ. 2566 – 2570) หรือนโยบายของผู้บริหารในจังหวัด
- 1.3.2 วิเคราะห์ความสอดคล้องเชื่อมโยงระหว่างประเด็นการพัฒนาจังหวัด ตัวชี้วัดการพัฒนาฯ กับแผนยุทธศาสตร์และแผนพัฒนาระดับต่าง ๆ โดยมีการประชุมหารือร่วมกับสำนักงานจังหวัดและหน่วยงานที่เกี่ยวข้อง
- 1.3.3 วิเคราะห์ห่วงโซ่คุณค่าจากแผนแม่บทภายใต้ยุทธศาสตร์ชาติ (23 ด้าน) ซึ่งใช้เป็นกรอบในการจัดทำห่วงโซ่คุณค่าที่สอดคล้องกับแผนพัฒนาจังหวัด โดยมีการประชุมหารือร่วมกับสำนักงานจังหวัดและหน่วยงานที่เกี่ยวข้อง
- 1.3.4 ทบทวนรายการสถิติทางการ 21 สาขา² รายการข้อมูลสถิติทางการในระดับพื้นที่ และสรุปรวบรวมรายการข้อมูลสถิติทางการของแต่ละห่วงโซ่คุณค่าที่เกี่ยวข้องกับการพัฒนาในระดับจังหวัด เพื่อจัดทำเป็นร่างผังสถิติทางการ
- 1.3.5 จัดทำผังสถิติทางการ ที่แสดงชื่อตัวชี้วัด รายการสถิติทางการ การจัดจำแนก ระดับการนำเสนอ ผล สถานะ และหน่วยงาน ทั้งนี้สถิติทางการในผังสถิติทางการบางรายการอาจจะยังไม่มีการผลิตหรือขาดหน่วยงานที่รับผิดชอบในปัจจุบัน ซึ่งจะต้องได้รับการพิจารณาเป็นส่วนหนึ่งของยุทธศาสตร์การพัฒนาในลำดับต่อไป
- 1.3.6 สรุปข้อเสนอแนะการพัฒนาการจัดเก็บข้อมูลและเสนอแผนการพัฒนาในอนาคต

² สถิติทางการ 21 สาขา ประกอบด้วย ด้านสังคม 9 สาขา ได้แก่ 1) ประชากรศาสตร์ ประชากรและเคหะ 2) แรงงาน 3) การศึกษา 4) ศาสนา ศิลปะ และวัฒนธรรม 5) สุขภาพ 6)สวัสดิการสังคม 7) หญิงและชาย 8) รายได้และรายจ่ายของครัวเรือน 9) ยุติธรรมความมั่นคงการเมืองและการปกครอง ด้านเศรษฐกิจ 11 สาขา ได้แก่ 10) บัญชีประชาชาติ 11) เกษตร และประมง 12) อุตสาหกรรม 13) พลังงาน 14) การค้าและราคา 15) ขนส่ง และโลจิสติกส์ 16) เทคโนโลยีสารสนเทศและการสื่อสาร 17) การท่องเที่ยวและการกีฬา 18) การเงิน การธนาคาร และประกันภัย 19) การคลัง 20) วิทยาศาสตร์ เทคโนโลยีและนวัตกรรม ด้านทรัพยากรธรรมชาติและสิ่งแวดล้อม 21) ทรัพยากรธรรมชาติและสิ่งแวดล้อม

1.4 คำอธิบายศัพท์

- 1.4.1 ห่วงโซ่คุณค่าภายใต้แผนแม่บทภายใต้ยุทธศาสตร์ชาติ (23 ด้าน)³ เป็นองค์ประกอบ (อากรวมถึงกิจกรรมและกระบวนการต่าง ๆ) ที่มีความสอดคล้องและสัมพันธ์กันเป็นระบบภายใต้แผนแม่บทย่อย ตั้งแต่จุดเริ่มต้นของกระบวนการดำเนินงาน (ต้นทาง) ไปจนกระทั่งสิ้นสุดกระบวนการดำเนินงาน (ปลายทาง) ที่ส่งผลต่อการบรรลุเป้าหมายแผนแม่บทย่อยนั้น ๆ ได้ตามที่กำหนด โดยทางสำนักงานสภาพัฒนาการเศรษฐกิจและสังคมแห่งชาติได้จัดทำ 140 Final Value Chains เพื่อใช้ประกอบการจัดทำโครงการสำคัญต่าง ๆ
- 1.4.2 ห่วงโซ่คุณค่าทั่วไป (Generic Value Chain: GVC)⁴ เป็นห่วงโซ่คุณค่ารูปแบบกลางที่ได้จากการทบทวนประเด็นยุทธศาสตร์การพัฒนาภาพรวมของจังหวัด (กรอบการดำเนินงานปี 2557) สามารถแบ่งแนวทางการพัฒนาเป็น 3 ด้าน คือ เศรษฐกิจ สังคม และทรัพยากร ธรรมชาติและสิ่งแวดล้อม ซึ่งประเด็นในแต่ละด้านจะมีประเด็นย่อยรวม 18 เรื่อง ในแต่ละเรื่องจะมีการจัดทำห่วงโซ่คุณค่าแสดงกิจกรรมหลัก (Primary Activities) และกิจกรรมสนับสนุน (Support Activities) โดยกิจกรรมทุกประเภทยมีส่วนในการช่วยเพิ่มคุณค่าให้กับสินค้าหรือบริการ หรือลดค่าใช้จ่าย ป้องกันปัญหาให้กับประเด็นปัญหาสำคัญที่เลือก โดยแต่ละกิจกรรมในแต่ละข้อต่อของห่วงโซ่คุณค่า (Value Chain: VC) จะแสดงให้เห็นถึงคุณค่า หรือประโยชน์ที่ให้กับการพัฒนาพื้นที่
- 1.4.3 ห่วงโซ่คุณค่าที่สอดคล้องกับแผนพัฒนาจังหวัด เป็นห่วงโซ่คุณค่าของจังหวัดในแต่ละประเด็นการพัฒนาภายใต้แผนพัฒนาจังหวัด โดยใช้ห่วงโซ่คุณค่าภายใต้แผนแม่บทภายใต้ยุทธศาสตร์ชาติ (23 ด้าน) 140 Final Value Chains และห่วงโซ่คุณค่าทั่วไป (Generic Value Chain: GVC) เป็นกรอบในการจัดทำเพื่อให้ได้ห่วงโซ่คุณค่าตามประเด็นการพัฒนาจังหวัด ที่ประกอบด้วยกิจกรรมหลัก (Primary Activities) และกิจกรรมสนับสนุน (Support Activities) ที่มีความสอดคล้องและสัมพันธ์กันเป็นระบบ ตั้งแต่จุดเริ่มต้นของกระบวนการดำเนินงาน (ต้นทาง) ไปจนกระทั่งสิ้นสุดกระบวนการดำเนินงาน (ปลายทาง) ที่ส่งผลต่อการบรรลุเป้าหมายประเด็นการพัฒนาจังหวัดได้ตามที่กำหนด
- 1.4.4 แผนพัฒนาสถิติระดับจังหวัด⁵ เป็นเครื่องมือสำคัญในการกำหนดกรอบแนวทางการดำเนินงานเพื่อการพัฒนาการจัดเก็บข้อมูลสถิติที่สำคัญและจำเป็นต่อการบริหารงานยุทธศาสตร์จังหวัดในระยะสั้น 1 ปี และระยะกลาง 4 ปี เพื่อให้เชื่อมโยงกับการจัดทำแผนพัฒนาจังหวัดและสอดคล้องกับแผนยุทธศาสตร์และแผนพัฒนามาระดับต่าง ๆ ซึ่งจะกำหนดกิจกรรมต่าง ๆ เพื่อพัฒนาคุณภาพสถิติทางการว่ามีรายการใดบ้าง จะพัฒนาอย่างไร หน่วยงานใดเป็นผู้รับผิดชอบ พร้อมทั้งระบุระยะเวลาที่ต้องดำเนินการด้วย

³ ที่มา: การประชุมเชิงปฏิบัติการการจัดทำโครงการสำคัญ ประจำปีงบประมาณ 2565 เอกสารประกอบการบรรยาย: การวิเคราะห์และประมวลผลห่วงโซ่คุณค่า (Value Chain) ที่ส่งผลต่อการบรรลุเป้าหมายแผนแม่บทย่อย Workshop2 วันที่ 9 ก.ค. 2563

⁴ ผลจากการจัดทำโครงการพัฒนาข้อมูลสถิติและสารสนเทศระดับพื้นที่ 76 จังหวัด และ 18 กลุ่มจังหวัด พ.ศ. 2557

⁵ ที่มา: ผลจากการจัดทำโครงการพัฒนาข้อมูลสถิติและสารสนเทศระดับพื้นที่ 76 จังหวัด และ 18 กลุ่มจังหวัด พ.ศ. 2557

- 1.4.5 สถิติทางการ (Official Statistics)⁶ หมายถึง ข้อความหรือตัวเลขที่เป็นตัวแทนแสดงถึงคุณลักษณะของสิ่งต่าง ๆ ในประเทศ ที่ประมวลตามความเป็นจริงจากข้อมูลที่เก็บรวบรวมได้ตามหลักวิชาการทางสถิติและเป็นสถิติที่มีความสำคัญต่อการใช้ในการกำหนดนโยบายเพื่อการพัฒนาประเทศ
- 1.4.6 บัญชีสถิติทางการ เอกสารแสดงบรรดารายการสถิติทางการเพื่อจัดทำแผนกำหนดความรับผิดชอบในการดำเนินงานทางสถิติตามแผนแม่บท
- 1.4.7 คำอธิบายข้อมูลหรือเมทาดาทา⁷ (Metadata) หมายถึง ข้อมูลที่ใช้อธิบายข้อมูลหลักหรือกลุ่มที่เกี่ยวข้องทั้งกระบวนการเชิงธุรกิจ (ในที่นี้หมายถึง กระบวนการทำงานตามภารกิจของหน่วยงาน) และเชิงเทคโนโลยีสารสนเทศ กฎและข้อจำกัดของข้อมูล และโครงสร้างของข้อมูล เมทาดาทาช่วยให้หน่วยงานสามารถเข้าใจข้อมูล ระบบ และขั้นตอนการทำงานได้ดียิ่งขึ้น โดยการบริหารจัดการเมทาดาทา (Metadata Management) เริ่มตั้งแต่การเก็บรวบรวม การจัดกลุ่ม การดูแล และการควบคุมเมทาดาทา ทั้งนี้ ข้อมูลแต่ละชุดควรมีเมทาดาทา เพื่อให้ผู้ใช้งานทราบเกี่ยวกับชุดข้อมูล เช่น รายละเอียดของชุดข้อมูล สิ่งที่เกี่ยวข้องกับชุดข้อมูล วัตถุประสงค์การนำไปใช้ และฟิลด์ข้อมูล เป็นต้น ซึ่งคำอธิบายชุดข้อมูลประกอบด้วยคำอธิบายข้อมูลจำนวน 14 รายการสำหรับ 1 ชุดข้อมูล ที่หน่วยงานต้องจัดทำและระบุรายละเอียด ได้แก่ ประเภทข้อมูล ชื่อชุดข้อมูล องค์กร ชื่อผู้ติดต่อ อีเมลผู้ติดต่อ คำสำคัญ รายละเอียด วัตถุประสงค์ หน่วยความถี่ของการปรับปรุงข้อมูล ค่าความถี่ของการปรับปรุงข้อมูล ขอบเขตเชิงภูมิศาสตร์หรือเชิงพื้นที่ แหล่งที่มา รูปแบบการเก็บข้อมูล หมวดย่อยข้อมูลตามธรรมาภิบาลข้อมูลภาครัฐ และสัญญาอนุญาตให้ใช้ข้อมูล
- 1.4.8 หน่วยงาน⁸ หมายถึง ส่วนราชการ รัฐวิสาหกิจ องค์กรมหาชน องค์กรปกครองส่วนท้องถิ่น และหน่วยงานอื่นของรัฐ
- 1.4.9 เจ้าของข้อมูล (Data Owners)⁹ หมายถึง บุคคลที่ทำหน้าที่ตรวจสอบดูแลข้อมูลโดยตรง สร้างความมั่นใจได้ว่าการบริหารจัดการข้อมูลสอดคล้องกับนโยบาย มาตรฐาน กฎระเบียบ หรือกฎหมาย เจ้าของข้อมูลทำการทบทวนและอนุมัติการดำเนินการต่าง ๆ ที่เกี่ยวข้องกับข้อมูล เช่น การเปลี่ยนแปลงเมทาดาทาและเกณฑ์การทำดาตาคลีนซิง (Data Cleansing) นอกจากนี้ยังทำหน้าที่ในการให้สิทธิ์ในการเข้าถึงข้อมูล จัดชั้นความลับของข้อมูล เจ้าของข้อมูลมักจะอยู่ในตำแหน่งบริหาร เช่น ผู้อำนวยการฝ่ายหรือหัวหน้าส่วนงานบุคคลเป็นเจ้าของข้อมูลบุคคล ผู้อำนวยการฝ่ายหรือหัวหน้าส่วนงานการเงินเป็นเจ้าของข้อมูลการเงิน เป็นต้น

หมายเหตุ : สามารถเพิ่มเติมเนื้อหาที่เกี่ยวข้องได้ (ถ้ามี)

⁶ ที่มา: แผนแม่บทระบบสถิติประเทศไทย พ.ศ. 2554 – 2558 หน้า 6

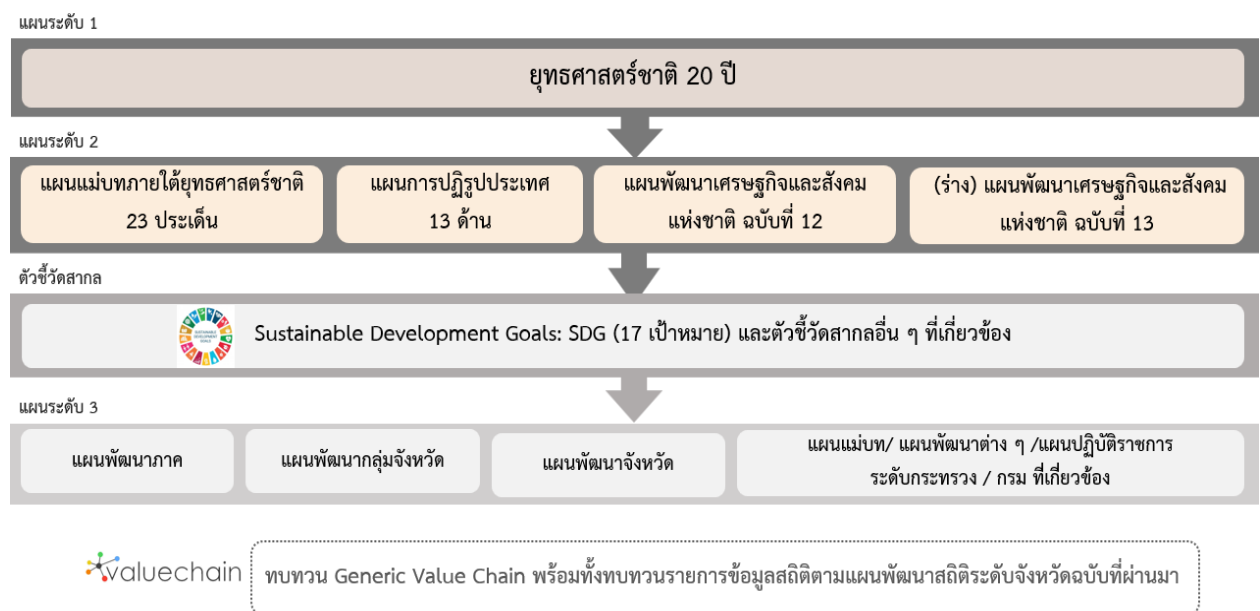
⁷ ที่มา: (ร่าง) คำอธิบาย ข้อมูลหรือเมทาดาทา (Metadata) สำหรับชุดข้อมูลภาครัฐ

⁸ ที่มา: พระราชบัญญัติสถิติ พ.ศ. 2550

⁹ ที่มา: ธรรมาภิบาลข้อมูลภาครัฐ หน้า 36

นโยบายและยุทธศาสตร์ที่เกี่ยวข้องกับการพัฒนาในระดับจังหวัด

การขับเคลื่อนในการจัดทำ (ร่าง) แผนพัฒนาสถิติระดับพื้นที่จังหวัดบุรีรัมย์ (พ.ศ. 2566 – 2570) ได้ศึกษา ยุทธศาสตร์ชาติ 20 ปี (พ.ศ. 2561 – 2580) แผนแม่บทภายใต้ยุทธศาสตร์ชาติ (23 ด้าน) แผนการปฏิรูปประเทศ (13 ด้าน) (ร่าง) แผนพัฒนาเศรษฐกิจและสังคมแห่งชาติ ฉบับที่ 13 (พ.ศ. 2566 – 2570) เป้าหมายการพัฒนาที่ยั่งยืน (Sustainable Development Goals: SDGs) และตัวชี้วัดสากลอื่นๆ ที่สำคัญ เช่น การจัดอันดับขีดความสามารถ ในการแข่งขัน (International Institute for Management Development: IMD) ยุทธศาสตร์การพัฒนาของแผน แม่บท/แผนพัฒนาต่าง ๆ/แผนปฏิบัติราชการระดับกระทรวง กรมที่เกี่ยวข้อง (ร่าง) กรอบแผนพัฒนาภาค (พ.ศ. 2566 – 2570) แผนพัฒนากลุ่มจังหวัด (พ.ศ. 2566 – 2570) แผนพัฒนาจังหวัด (พ.ศ. 2566 – 2570) หรือนโยบายของผู้บริหารในจังหวัด เป็นต้น พร้อมทั้งวิเคราะห์ความสอดคล้องเชื่อมโยงระหว่างประเด็นการพัฒนา จังหวัด ตัวชี้วัดการพัฒนากับแผนยุทธศาสตร์และแผนพัฒนาระดับต่าง ๆ เพื่อเป็นกรอบแนวคิดในการดำเนินการใน ครั้งนี้ ดังภาพ 2



ภาพ 2 กรอบแนวคิดการวิเคราะห์นโยบายและยุทธศาสตร์ที่เกี่ยวข้องกับการพัฒนาในระดับจังหวัด

2.1 การศึกษานโยบายและยุทธศาสตร์ที่เกี่ยวข้องกับการพัฒนาในระดับจังหวัด

การจัดทำ (ร่าง) แผนพัฒนาสถิติระดับพื้นที่จังหวัดบุรีรัมย์ (พ.ศ. 2566 – 2570) ได้มีการศึกษานโยบายและยุทธศาสตร์ที่เกี่ยวข้องเพื่อให้เกิดความเชื่อมโยงระหว่างแผนและข้อมูลสถิติที่ใช้ในกำหนดนโยบาย การจัดทำตัวชี้วัดเพื่อติดตามประเมินผล ดังนี้

2.1.1 ยุทธศาสตร์ชาติ 20 ปี (พ.ศ. 2561 – 2580)¹⁰

เครื่องมือสำคัญในการบริหารราชการแผ่นดินและใช้เป็นแนวทางในการสนับสนุนการตัดสินใจของผู้บริหาร รวมถึงการวางกรอบการพัฒนาประเทศให้เป็นไปในแนวทางที่เหมาะสมสอดคล้องกับการเปลี่ยนแปลงของประเทศ ทั้งในด้านเศรษฐกิจ สังคม และทรัพยากรธรรมชาติและสิ่งแวดล้อม ได้อย่างมีประสิทธิภาพ เพื่อให้บรรลุวิสัยทัศน์ “ประเทศไทยมีความมั่นคง มั่งคั่ง ยั่งยืน เป็นประเทศที่พัฒนาแล้ว ด้วยการพัฒนาตามหลักปรัชญาของเศรษฐกิจพอเพียง” หรือตามคติพจน์ “มั่นคง มั่งคั่ง ยั่งยืน” ประกอบด้วย 6 ยุทธศาสตร์โดยมีการแปลงยุทธศาสตร์สู่การปฏิบัติ ดังภาพ 3 เพื่อยกระดับศักยภาพของประเทศในหลากหลายมิติ พัฒนาค้นในทุกมิติและในทุกช่วงวัยให้เป็นคนดี คนเก่ง และมีคุณภาพ สร้างโอกาสและความเสมอภาคทางสังคม สร้างการเติบโตบนคุณภาพชีวิตที่เป็นมิตรกับสิ่งแวดล้อม และมีภาครัฐของประชาชนเพื่อประชาชนและประโยชน์ส่วนรวม



ภาพ 3 ยุทธศาสตร์ชาติ 6 ด้านและการแปลงยุทธศาสตร์สู่การปฏิบัติ, สำนักงานสภาพัฒนาการเศรษฐกิจและสังคมแห่งชาติ

¹⁰ ที่มา: ยุทธศาสตร์ชาติ 20 ปี (พ.ศ. 2561 – 2580), ราชกิจจานุเบกษา เล่มที่ 135 ตอนที่ 82 ก

2.1.2 แผนแม่บทภายใต้ยุทธศาสตร์ชาติ¹¹

แผนแม่บทภายใต้ยุทธศาสตร์ชาติเป็นส่วนสำคัญในการถ่ายทอดเป้าหมายและประเด็นยุทธศาสตร์ของยุทธศาสตร์ชาติลงสู่แผนระดับต่าง ๆ ต่อไป ซึ่งได้คำนึงถึงประเด็นร่วมหรือประเด็นตัดข้ามยุทธศาสตร์และการประสานเชื่อมโยงเป้าหมายของแต่ละแผนแม่บทภายใต้ยุทธศาสตร์ชาติให้มีความสอดคล้องไปในทิศทางเดียวกัน โดยแผนแม่บทภายใต้ยุทธศาสตร์ชาติจะประกอบด้วย สถานการณ์และแนวโน้มที่เกี่ยวข้องของแผนแม่บท เป้าหมายและตัวชี้วัดในการดำเนินการ ซึ่งแบ่งช่วงเวลาออกเป็น 4 ช่วง ช่วงละ 5 ปี รวมทั้งกำหนดแนวทางการพัฒนา และแผนงาน/โครงการที่สำคัญของแผนแม่บทภายใต้ยุทธศาสตร์ชาติ เพื่อเป็นกรอบในการดำเนินการของหน่วยงานที่เกี่ยวข้องให้บรรลุเป้าหมายการพัฒนาประเทศที่กำหนดไว้ในยุทธศาสตร์ว่า “ประเทศชาติมั่นคง ประชาชนมีความสุข เศรษฐกิจพัฒนาอย่างต่อเนื่อง สังคมเป็นธรรม ฐานทรัพยากรธรรมชาติยั่งยืน” โดยยกระดับศักยภาพของประเทศในหลายมิติ พัฒนาคนในทุกมิติและในทุกช่วงวัยให้เป็นคนดี เก่ง และมีคุณภาพ สร้างโอกาสและความเสมอภาคทางสังคม สร้างการเติบโตบนคุณภาพชีวิตที่เป็นมิตรกับสิ่งแวดล้อม และมีภาครัฐของประชาชนเพื่อประชาชนและประโยชน์ส่วนรวม โดยแผนแม่บทภายใต้ยุทธศาสตร์ชาติ มีจำนวน 23 ฉบับ ได้แก่

- 1) ความมั่นคง
- 2) การต่างประเทศ
- 3) การเกษตร
- 4) อุตสาหกรรมและบริการแห่งอนาคต
- 5) การท่องเที่ยว
- 6) พื้นที่และเมืองน่าอยู่อัจฉริยะ
- 7) โครงสร้างพื้นฐาน ระบบโลจิสติกส์ และดิจิทัล
- 8) ผู้ประกอบการและวิสาหกิจขนาดกลางและขนาดย่อมยุคใหม่
- 9) เขตเศรษฐกิจพิเศษ
- 10) การปรับเปลี่ยนค่านิยม และวัฒนธรรม
- 11) ศักยภาพคนตลอดช่วงชีวิต
- 12) การพัฒนาการเรียนรู้
- 13) การเสริมสร้างให้คนไทยมีสุขภาพพลานามัยที่ดี
- 14) ศักยภาพการกีฬา
- 15) พลังทางสังคม
- 16) เศรษฐกิจฐานราก
- 17) ความเสมอภาคและหลักประกันสังคม
- 18) การเติบโตอย่างยั่งยืน
- 19) การบริหารจัดการน้ำทั้งระบบ
- 20) การบริการประชาชนและประสิทธิภาพภาครัฐ
- 21) การต่อต้านการทุจริตและประพฤติมิชอบ
- 22) กฎหมายและกระบวนการยุติธรรม
- 23) การวิจัยและพัฒนานวัตกรรม

¹¹ ที่มา: สรุปสาระสำคัญแผนแม่บทภายใต้ยุทธศาสตร์ชาติ (พ.ศ. 2561 - 2580), สำนักงานสภาพัฒนาการเศรษฐกิจและสังคมแห่งชาติ

แผนแม่บทภายใต้ยุทธศาสตร์ชาติทั้ง 23 ฉบับ เป็นการกำหนดประเด็นในลักษณะที่มีการบูรณาการและเชื่อมโยงระหว่างยุทธศาสตร์ชาติด้านที่เกี่ยวข้อง และประเด็นการพัฒนาจะมีความซ้ำซ้อนกันระหว่างแผนแม่บทฯ เพื่อให้ส่วนราชการสามารถนำแผนแม่บทฯ ไปใช้ในทางปฏิบัติได้อย่างมีประสิทธิภาพ และป้องกันการเกิดความสับสน โดยแผนแม่บทภายใต้ยุทธศาสตร์ชาติเป็นแผนระดับที่ 2 ที่มีความสำคัญในการเป็นแนวทางการพัฒนาและขับเคลื่อนประเทศเพื่อให้บรรลุเป้าหมายของยุทธศาสตร์ และถ่ายทอดไปสู่แนวทางในการปฏิบัติในแผนระดับที่ 3 ของหน่วยงาน ตามมติคณะรัฐมนตรีเมื่อวันที่ 4 ธันวาคม 2560

นอกจากนี้ สำนักงานสภาพัฒนาการเศรษฐกิจและสังคมแห่งชาติได้จัดทำห่วงโซ่คุณค่าของประเทศไทย¹² (Final Value Chain Thailand) ที่ส่งผลให้บรรลุ 140 เป้าหมายแผนแม่บทย่อย ภายใต้แผนแม่บทภายใต้ยุทธศาสตร์ (ฉบับแก้ไข ปี 2566)

2.1.3 แผนการปฏิรูปประเทศ (ฉบับปรับปรุง)¹³

แผนการปฏิรูปประเทศ (ฉบับปรับปรุง) เป็นแผนระดับที่ 2 ตามมติคณะรัฐมนตรี เมื่อวันที่ 4 ธันวาคม 2560 โดยส่งต่อการบรรลุเป้าหมายของยุทธศาสตร์ชาติ และแผนแม่บทภายใต้ยุทธศาสตร์ ซึ่งทุกหน่วยงานต้องดำเนินการตามกิจกรรมปฏิรูปประเทศที่จะส่งผลให้เกิดการเปลี่ยนแปลงต่อประชาชนอย่างมีนัยสำคัญ (Big Rock) นำไปสู่การปฏิบัติตามหลักความสัมพันธ์เชิงเหตุและผล (Causal Relationship: XYZ) เพื่อให้บรรลุผลสัมฤทธิ์ตามเป้าหมายของยุทธศาสตร์ชาติของแต่ละช่วงเวลา 5 ปี โดยแผนการปฏิรูปประเทศ ฉบับปรับปรุงจะดำเนินการคู่ขนานไปกับเล่มแผนการปฏิรูปประเทศฉบับเดิมที่ประกาศใช้เมื่อเดือนเมษายน 2561 ที่เป็นกิจกรรมในลักษณะภารกิจปกติของหน่วยงาน ซึ่งแผนการปฏิรูปประเทศ 13 ด้าน ได้แก่ ด้านการเมือง ด้านการบริหารราชการแผ่นดิน ด้านกฎหมาย ด้านกระบวนการยุติธรรม ด้านเศรษฐกิจ ด้านทรัพยากรธรรมชาติและสิ่งแวดล้อม ด้านสาธารณสุข ด้านสื่อสารมวลชน เทคโนโลยีสารสนเทศ ด้านสังคม ด้านพลังงาน ด้านการป้องกันและปราบปรามการทุจริตและประพฤติมิชอบ ด้านการศึกษา ด้านวัฒนธรรม กีฬาแรงงาน และการพัฒนาทรัพยากรมนุษย์

2.1.4 (ร่าง) แผนพัฒนาเศรษฐกิจและสังคมแห่งชาติ ฉบับที่ 13 (พ.ศ. 2566 – 2570)¹⁴

(ร่าง) แผนพัฒนาเศรษฐกิจและสังคมแห่งชาติ ฉบับที่ 13 (พ.ศ. 2566 - 2570) เป็นแผนพัฒนาฯ ฉบับแรกที่เริ่มต้นกระบวนการยกร่างกรอบแผนแม่บทภายใต้ยุทธศาสตร์ชาติและจะมีผลในการใช้เป็นกรอบเพื่อกำหนดแผนแม่บทภายใต้ยุทธศาสตร์ชาติ และแผนปฏิบัติการในช่วง 5 ปีที่สองของยุทธศาสตร์ชาติ 20 ปี โดยการกำหนดทิศทางการพัฒนาประเทศในระยะของแผนพัฒนาฯ ได้น้อมนำปรัชญาของเศรษฐกิจพอเพียงมาเป็นหลักในการขับเคลื่อนและวางแผนการพัฒนาประเทศ ไปสู่การบรรลุเป้าหมายในมิติต่าง ๆ ภายใต้ยุทธศาสตร์ชาติได้อย่างเป็นรูปธรรม ซึ่งการกำหนดทิศทางการพัฒนาประเทศในระยะต่อไปจึงจำเป็นต้องให้ความสำคัญกับปัจจัยทั้งภายนอกและภายใน ตลอดจนผลจากการเปลี่ยนแปลงของปัจจัยที่มีอิทธิพลต่อโครงสร้างและองค์ภาพของประเทศในทุกมิติ เพื่อนำมาประมวลผลประกอบการกำหนดทิศทางการพัฒนาประเทศที่ควรจะมีไปในอนาคต บนหลักปรัชญาของเศรษฐกิจพอเพียงที่สอดคล้องกับเป้าหมายการพัฒนาที่ยั่งยืนของโลก (SDGs)

¹² ที่มา: ห่วงโซ่คุณค่าของประเทศไทย (Value Chain Thailand) (ฉบับแก้ไขปี 2566) , สำนักงานสภาพัฒนาการเศรษฐกิจและสังคมแห่งชาติ

¹³ ที่มา: แผนการปฏิรูปประเทศ (ฉบับปรับปรุง) , สำนักงานสภาพัฒนาการเศรษฐกิจและสังคมแห่งชาติ

¹⁴ ที่มา: (ร่าง) แผนพัฒนาเศรษฐกิจและสังคมแห่งชาติ ฉบับที่ 13 (พ.ศ. 2566 - 2570) ตุลาคม 2564

(ร่าง) แผนพัฒนาฯ ฉบับที่ 13 มีจุดมุ่งหมายเพื่อขับเคลื่อนการพัฒนาประเทศให้สามารถบรรลุผลตามเป้าหมายการพัฒนาระยะยาวที่กำหนดไว้ในยุทธศาสตร์ชาติ โดยมุ่งหวังให้แผนพัฒนาฯ ฉบับที่ 13 (พ.ศ. 2566 - 2570) ทำหน้าที่เป็นกลไกในการขับเคลื่อนที่มีลำดับความสำคัญสูงต่อการพัฒนาประเทศในระยะ 5 ปี และเพื่อผลักดันให้ประเทศสามารถก้าวข้ามความท้าทายต่าง ๆ เพื่อขับเคลื่อนสู่ความเจริญเติบโตในทุกภาคส่วนได้รับประโยชน์อย่างเท่าเทียมกัน โดยมีวัตถุประสงค์เพื่อพลิกโฉมประเทศไทยสู่ “สังคมก้าวหน้า เศรษฐกิจสร้างมูลค่าอย่างยั่งยืน” จึงได้กำหนดเป้าหมายหลัก 5 ประการ ประกอบด้วย

- 1) การปรับโครงสร้างการผลิตสู่เศรษฐกิจฐานนวัตกรรม
- 2) การพัฒนาคนสำหรับโลกยุคใหม่
- 3) การมุ่งสู่สังคมแห่งโอกาสและความเป็นธรรม
- 4) การเปลี่ยนผ่านไปสู่ความยั่งยืน
- 5) การเสริมสร้างความสามารถของประเทศในการรับมือกับความเสี่ยงและการเปลี่ยนแปลงภายใต้บริบทโลกใหม่

ดังนั้น (ร่าง) แผนพัฒนาฯ ฉบับที่ 13 จึงได้กำหนดจุดหมายการพัฒนา จำนวน 13 ประการที่มีลักษณะเชิงบูรณาการ ซึ่งสามารถนำไปสู่การพัฒนาทั้งในด้านเศรษฐกิจ สังคม ทรัพยากรธรรมชาติและสิ่งแวดล้อมไปพร้อม ๆ กัน ทำให้จุดหมายแต่ละประการสามารถสนับสนุนเป้าหมายหลักได้มากกว่าหนึ่งข้อ โดยจุดหมายทั้ง 13 ประการ แบ่งออกได้เป็น 4 มิติ ดังนี้

1) มิติภาคการผลิตและบริการเป้าหมาย

- | | |
|--------------|--|
| จุดหมายที่ 1 | ไทยเป็นประเทศชั้นนำด้านสินค้าเกษตรและเกษตรแปรรูปมูลค่าสูง |
| จุดหมายที่ 2 | ไทยเป็นจุดหมายของการท่องเที่ยวที่เน้นคุณภาพและความยั่งยืน |
| จุดหมายที่ 3 | ไทยเป็นฐานการผลิตยานยนต์ไฟฟ้าที่สำคัญของโลก |
| จุดหมายที่ 4 | ไทยเป็นศูนย์กลางทางการแพทย์และสุขภาพมูลค่าสูง |
| จุดหมายที่ 5 | ไทยเป็นประตูการค้าการลงทุนและยุทธศาสตร์ทางโลจิสติกส์ที่สำคัญของภูมิภาค |
| จุดหมายที่ 6 | ไทยเป็นศูนย์กลางด้านดิจิทัลและอุตสาหกรรมอิเล็กทรอนิกส์อัจฉริยะของอาเซียน |

2) มิติโอกาสและความเสมอภาคทางเศรษฐกิจและสังคม

- | | |
|--------------|--|
| จุดหมายที่ 7 | ไทยมีวิสาหกิจขนาดกลางและขนาดย่อมที่เข้มแข็ง มีศักยภาพสูง และสามารถแข่งขันได้ |
| จุดหมายที่ 8 | ไทยมีพื้นที่และเมืองอัจฉริยะที่น่าอยู่ ปลอดภัย เติบโตได้อย่างยั่งยืน |
| จุดหมายที่ 9 | ไทยมีความยากจนข้ามรุ่นลดลง และคนไทยทุกคนมีความคุ้มครองทางสังคมที่เพียงพอ เหมาะสม |

3) มิติความยั่งยืนของทรัพยากรธรรมชาติและสิ่งแวดล้อม

- | | |
|---------------|---|
| จุดหมายที่ 10 | ไทยมีเศรษฐกิจหมุนเวียนและสังคมคาร์บอนต่ำ |
| จุดหมายที่ 11 | ไทยสามารถลดความเสี่ยงและผลกระทบจากภัยธรรมชาติและการเปลี่ยนแปลงสภาพภูมิอากาศ |

4) มิติปัจจัยผลักดันการพลิกโฉมประเทศ

หมวดหมู่ที่ 12 ไทยมีกำลังคนสมรรถนะสูง มุ่งเรียนรู้อย่างต่อเนื่อง ตอบโจทย์การพัฒนา
แห่งอนาคต

หมวดหมู่ที่ 13 ไทยมีภาครัฐที่ทันสมัย มีประสิทธิภาพ และตอบโจทย์ประชาชน

2.1.5 การพัฒนาที่ยั่งยืน (Sustainable Development)¹⁵

การพัฒนาที่ยั่งยืน (Sustainable Development) คือ แนวทางการพัฒนาที่ตอบสนองความต้องการของคนรุ่นปัจจุบัน โดยไม่ลดทอนความสามารถในการตอบสนอง ความต้องการของคนรุ่นหลัง (Brundtland Report, 1987) โดยการบรรลุการพัฒนาที่ยั่งยืน มีองค์ประกอบสำคัญ 3 ประการ ได้แก่ การเติบโตทางเศรษฐกิจ (Economic Growth) ความครอบคลุมทางสังคม (Social Inclusion) และการคุ้มครองสิ่งแวดล้อม (Environmental Protection)



ภาพ 4 17 เป้าหมายการพัฒนาที่ยั่งยืน, สำนักงานสภาพัฒนาการเศรษฐกิจและสังคมแห่งชาติ

¹⁵ ที่มา: สำนักงานสภาพัฒนาการเศรษฐกิจและสังคมแห่งชาติ, <https://sdgs.nesdc.go.th/>

ในการประชุมสมัชชาสหประชาชาติสมัยสามัญ ครั้งที่ 70 เมื่อวันที่ 25 กันยายน 2558 ณ สำนักงานใหญ่สหประชาชาติ ประเทศไทยและประเทศสมาชิกสหประชาชาติรวม 193 ประเทศ ร่วมลงนามรับรองวาระการพัฒนาที่ยั่งยืน ค.ศ. 2030 (2030 Agenda for Sustainable Development) ซึ่งเป็นกรอบการพัฒนาของโลกเพื่อร่วมกันบรรลุการพัฒนาทางสังคม เศรษฐกิจ และสิ่งแวดล้อมอย่างยั่งยืน โดยไม่ทิ้งใครไว้ข้างหลัง ภายในปี ค.ศ. 2030 โดยกำหนดให้มีเป้าหมายการพัฒนาที่ยั่งยืน (Sustainable Development Goals: SDGs) เป็นแนวทางให้แต่ละประเทศดำเนินการร่วมกัน

เป้าหมายการพัฒนาที่ยั่งยืน (SDGs) 17 เป้าหมาย ประกอบไปด้วย 169 เป้าหมายย่อย (SDG Targets) ที่มีความเป็นสากล เชื่อมโยงและเกื้อหนุนกัน และกำหนดให้มี 247 ตัวชี้วัด เพื่อใช้ติดตามและประเมินความก้าวหน้าของการพัฒนา โดยสามารถจัดกลุ่ม SDGs ตามปัจจัยที่เชื่อมโยงกันใน 5 มิติ (5P) ได้แก่



ภาพ 5 การจัดกลุ่ม SDGs ตามปัจจัยที่เชื่อมโยงกันใน 5 มิติ (5P)

- 1) การพัฒนาคน (People) ให้ความสำคัญกับการขจัดปัญหาความยากจนและความหิวโหย และลดความเหลื่อมล้ำในสังคม ประกอบด้วย
 - เป้าหมายที่ 1: ขจัดความยากจน
 - เป้าหมายที่ 2: ยุติความหิวโหย บรรลุความมั่นคงทางอาหารและยกระดับโภชนาการสำหรับทุกคนในทุกวัย
 - เป้าหมายที่ 3: สร้างหลักประกันว่าคนมีชีวิตที่มีสุขภาพดีและส่งเสริมสวัสดิภาพสำหรับทุกคนในทุกวัย
 - เป้าหมายที่ 4: สร้างหลักประกันว่าทุกคนมีการศึกษาที่มีคุณภาพอย่างครอบคลุมและเท่าเทียม และสนับสนุนโอกาสในการเรียนรู้ตลอดชีวิต
 - เป้าหมายที่ 5: บรรลุความเท่าเทียมระหว่างเพศ และเสริมสร้างความเข้มแข็งให้แก่สตรีและเด็กหญิง
- 2) สิ่งแวดล้อม (Planet) ให้ความสำคัญกับการปกป้องและรักษาทรัพยากรธรรมชาติและสภาพภูมิอากาศเพื่อพลเมืองโลกรุ่นต่อไป ประกอบด้วย
 - เป้าหมายที่ 7: สร้างหลักประกันให้ทุกคนสามารถเข้าถึงพลังงานสมัยใหม่ที่ยั่งยืนในราคาที่ย่อมเยา
 - เป้าหมายที่ 8: ส่งเสริมการเติบโตทางเศรษฐกิจที่ต่อเนื่อง ครอบคลุม และยั่งยืน การจ้างงานเต็มที่ มีผลิตภาพ และการมีงานที่เหมาะสมสำหรับทุกคน

เป้าหมายที่ 9: สร้างโครงสร้างพื้นฐานที่มีความทนทาน ส่งเสริมการพัฒนาอุตสาหกรรมที่ครอบคลุมและยั่งยืน และส่งเสริมนวัตกรรม

เป้าหมายที่ 10: ลดความไม่เสมอภาคภายในประเทศและระหว่างประเทศ

เป้าหมายที่ 11: ทำให้เมืองและการตั้งถิ่นฐานของมนุษย์มีความครอบคลุม ปลอดภัย มีภูมิทัศน์และยั่งยืน

3) เศรษฐกิจและความมั่งคั่ง (Prosperity) ส่งเสริมให้ประชาชนมีความเป็นอยู่ที่ดีและสอดคล้องกับธรรมชาติ ประกอบด้วย

เป้าหมายที่ 6: สร้างหลักประกันว่าจะมีการจัดให้มีน้ำและสุขอนามัยสำหรับทุกคนและมีการบริหารจัดการที่ยั่งยืน

เป้าหมายที่ 12: สร้างหลักประกันให้มีรูปแบบการผลิตและการบริโภคที่ยั่งยืน

เป้าหมายที่ 13: เร่งต่อสู้กับการเปลี่ยนแปลงสภาพภูมิอากาศและผลกระทบที่เกิดขึ้น

เป้าหมายที่ 14: อนุรักษ์และใช้ประโยชน์จากมหาสมุทร ทะเล และทรัพยากรทางทะเลอย่างยั่งยืนเพื่อการพัฒนาที่ยั่งยืน

เป้าหมายที่ 15: ปกป้อง พื้นฟู และสนับสนุนการใช้ระบบนิเวศบนบกอย่างยั่งยืน จัดการป่าไม้อย่างยั่งยืนต่อสู้การกลายสภาพเป็นทะเลทราย หยุดการเสื่อมโทรมของที่ดินและฟื้นสภาพกลับมาใหม่ และหยุดการสูญเสียความหลากหลายทางชีวภาพ

4) สันติภาพและความยุติธรรม (Peace) ยึดหลักการอยู่ร่วมกันอย่างสันติ มีสังคมที่สงบสุขและไม่แบ่งแยก ประกอบด้วย

เป้าหมายที่ 16: ส่งเสริมสังคมที่สงบสุขและครอบคลุมเพื่อการพัฒนาที่ยั่งยืน ให้ทุกคนเข้าถึงความยุติธรรมและสร้างสถาบันที่มีประสิทธิภาพลัทธิธรรมาภิบาลและครอบคลุมในทุกระดับ

5) ความเป็นหุ้นส่วนการพัฒนา (Partnership) ความร่วมมือของทุกภาคส่วนในการขับเคลื่อนวาระการพัฒนาที่ยั่งยืน ประกอบด้วย

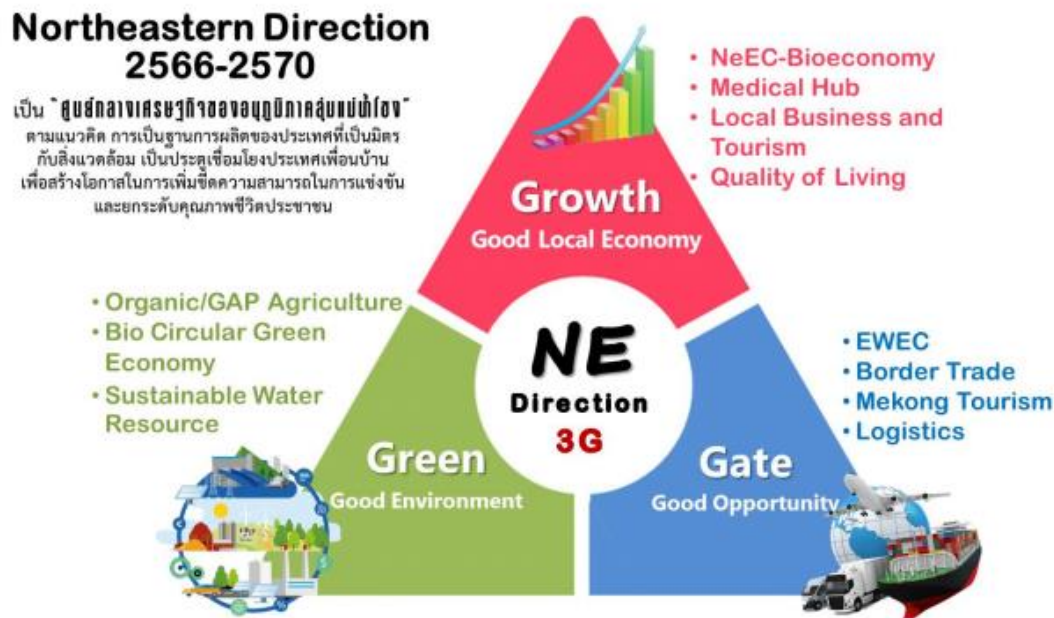
เป้าหมายที่ 17: เสริมความเข้มแข็งให้แก่กลไกการดำเนินงานและฟื้นฟูสภาพหุ้นส่วนความร่วมมือระดับโลกสำหรับการพัฒนาที่ยั่งยืน

2.1.6 (ร่าง) กรอบแผนพัฒนาภาคตะวันออกเฉียงเหนือ (พ.ศ. 2566 – 2570)¹⁶

(ร่าง) กรอบแผนพัฒนาภาคตะวันออกเฉียงเหนือ (พ.ศ. 2566 – 2570) มีเป้าหมายการพัฒนาให้ภาคตะวันออกเฉียงเหนือให้เป็น “ศูนย์กลางเศรษฐกิจของอนุภูมิภาคลุ่มน้ำโขง” โดยการพัฒนาภาคการเกษตรไปสู่เกษตรสมัยใหม่ เพื่อต่อยอดไปสู่เศรษฐกิจชีวภาพ เชื่อมโยงการค้า การลงทุนในภูมิภาค ตามแนวคิดการเป็นฐานการผลิตของประเทศที่เป็นมิตรกับสิ่งแวดล้อม เป็นประตูเชื่อมโยงประเทศเพื่อนบ้านเพื่อสร้างโอกาสในการเพิ่มขีดความสามารถในการแข่งขันและยกระดับคุณภาพชีวิตประชาชน โดยกำหนดทิศทางการพัฒนาภาคตะวันออกเฉียงเหนือ (NE Direction) ที่ให้ความสำคัญกับการพัฒนา 3G ได้แก่ Green พัฒนาเกษตรปลอดภัย เกษตรอินทรีย์ พัฒนาโมเดลเศรษฐกิจสู่การพัฒนาที่ยั่งยืน (เศรษฐกิจชีวภาพ เศรษฐกิจหมุนเวียน และเศรษฐกิจสีเขียว)

¹⁶ ที่มา: https://www.nesdc.go.th/ewt_dl_link.php?nid=11684&filename=index

เขียว หรือ Bio Circular Green Economy) และการบริหารจัดการน้ำอย่างยั่งยืน Growth โดยใช้องค์ความรู้ เทคโนโลยี นวัตกรรม และความคิดสร้างสรรค์ในการพัฒนาพื้นที่ระเบียงเศรษฐกิจพิเศษภาคตะวันออกเฉียงเหนือ สนับสนุนการพัฒนาศูนย์กลางบริการทางการแพทย์ พัฒนาเศรษฐกิจฐานราก ท่องเที่ยวชุมชน และยกระดับคุณภาพชีวิต และ Gate ใช้โอกาสจากการเชื่อมโยงเศรษฐกิจชายแดน ระเบียงเศรษฐกิจพิเศษ พัฒนาการค้า การลงทุน การท่องเที่ยว และโลจิสติกส์



ภาพ 6 กรอบแผนพัฒนาภาคตะวันออกเฉียงเหนือ (พ.ศ. 2566 - 2570)

เป้าหมายรวม

- 1) อัตราการเจริญเติบโตทางเศรษฐกิจของภาคตะวันออกเฉียงเหนือขยายตัวเพิ่มขึ้น
- 2) สัมประสิทธิ์ความไม่เสมอภาค (Gini Coefficient) ในการกระจายรายได้ของภาคตะวันออกเฉียงเหนือลดลง

ประเด็นการพัฒนาเพื่อให้บรรลุผลตามทิศทางการพัฒนาภาคตะวันออกเฉียงเหนือ มีดังนี้

- 1) พัฒนาภาคเกษตรไปสู่เกษตรสมัยใหม่เพื่อต่อยอดไปสู่เศรษฐกิจชีวภาพ
- 2) บริหารจัดการน้ำให้เพียงพอเพื่อรองรับการพัฒนา
- 3) พัฒนาผลิตภัณฑ์พื้นถิ่นไปสู่มาตรฐานสากลเพื่อสร้างเศรษฐกิจในชุมชน
- 4) พัฒนาเมือง เขตเศรษฐกิจพิเศษและเมืองชายแดน รวมทั้งพื้นที่ระเบียงเศรษฐกิจภาคตะวันออกเฉียงเหนือ (NeEC-Bioeconomy) ให้เป็นพื้นที่เศรษฐกิจหลักของภาค
- 5) พัฒนาแหล่งท่องเที่ยวที่สำคัญและแหล่งท่องเที่ยวชุมชนให้ได้มาตรฐาน
- 6) ยกระดับคุณภาพชีวิตให้ได้มาตรฐานและแก้ปัญหาความยากจนให้กับผู้มีรายได้น้อยเพื่อลดความเหลื่อมล้ำทางสังคม

2.1.7 แผนพัฒนากลุ่มจังหวัดภาคตะวันออกเฉียงเหนือตอนล่าง 1 (นครราชสีมา ชัยภูมิ บุรีรัมย์ และ สุรินทร์) ระยะ 5 ปี พ.ศ. 2566 – 2570¹⁷

กลุ่มจังหวัดภาคตะวันออกเฉียงเหนือตอนล่าง 1 ประกอบด้วย จังหวัดนครราชสีมา จังหวัดชัยภูมิ จังหวัดบุรีรัมย์ และจังหวัดสุรินทร์ มีวิสัยทัศน์ของกลุ่มจังหวัดภาคตะวันออกเฉียงเหนือตอนล่าง 1 “ศูนย์กลางของ เกษตรอุตสาหกรรม ผลิตภัณฑ์ใหม่ ท่องเที่ยวอารยธรรมขอม การค้าชายแดน และสังคมเป็นสุข”

เป้าหมายการพัฒนา

- ศูนย์กลางของเกษตรอุตสาหกรรม ผลิตภัณฑ์ใหม่ ท่องเที่ยวอารยธรรมขอม การค้าชายแดน และสังคมเป็นสุข

ประเด็นการพัฒนา (Strategies Issues)

ประเด็นการพัฒนาที่ 1 : การพัฒนาขีดความสามารถในการแข่งขันเกษตรอุตสาหกรรมและแปรรูป

ประเด็นการพัฒนาที่ 2 : การพัฒนาอุตสาหกรรมการท่องเที่ยว การค้าชายแดน และผลิตภัณฑ์ใหม่

ประเด็นการพัฒนาที่ 3 : ยกระดับการพัฒนาคุณภาพชีวิต

ตำแหน่งทางยุทธศาสตร์ (Strategies Position)

- เป็นแหล่งผลิตสินค้าเกษตร พืชสมุนไพรและอาหารปลอดภัย ที่ได้มาตรฐาน
- เป็นแหล่งผลิตผลิตภัณฑ์ใหม่ระดับประเทศ
- เป็นแหล่งท่องเที่ยวที่มีความหลากหลายทั้งการท่องเที่ยวอารยธรรมขอม เชิงนิเวศน์ การกีฬา ที่มีชื่อเสียง
- เป็นประตูสู่อีสาน และเชื่อมโยงการค้าชายแดนกับประเทศเพื่อนบ้าน

2.1.8 แผนพัฒนาจังหวัดบุรีรัมย์ พ.ศ. 2566 – 2570¹⁸

แผนพัฒนาจังหวัดบุรีรัมย์ (พ.ศ. 2566 – 2570) จัดทำขึ้นเพื่อให้จังหวัดบุรีรัมย์มีทิศทางการดำเนินงานที่ชัดเจน สอดคล้องเชื่อมโยงกับยุทธศาสตร์ชาติ แผนแม่บทภายใต้ยุทธศาสตร์ชาติ แผนการปฏิรูปประเทศ แผนพัฒนาเศรษฐกิจและสังคมแห่งชาติ นโยบายรัฐบาล แผนรายสาขาต่าง ๆ ข้อเสนอการนายกรัฐมนตรี แผนพัฒนาภาค และบริบทที่เกี่ยวข้อง รวมทั้งใช้เป็นแนวทางในการขับเคลื่อนการดำเนินงาน และการติดตาม ประเมินผลได้อย่างมีประสิทธิภาพและบรรลุผลสัมฤทธิ์ ซึ่งได้มีการกำหนดเป้าหมายการพัฒนา พันธกิจ ประเด็น การพัฒนา เป้าประสงค์ ตัวชี้วัดความสำเร็จตามเป้าหมายการพัฒนาและแนวทางการพัฒนาจังหวัด

เป้าหมายการพัฒนาจังหวัด : ศูนย์กลางการท่องเที่ยวอารยธรรมขอมและกีฬามาตรฐานโลก เศรษฐกิจมั่นคง สังคมเข้มแข็งอย่างยั่งยืน

¹⁷ ที่มา: http://www.osmnortheast-s1.moi.go.th/file/plan_develop/1632114673.pdf

¹⁸ ที่มา: <http://www.buriram.go.th/downloads/plan/plan-p-66-70.pdf>

ประเด็นการพัฒนาจังหวัดบุรีรัมย์

ประเด็นการพัฒนาที่ 1 : ด้านเศรษฐกิจ “เป็นศูนย์กลางการท่องเที่ยวอารยธรรมขอมและกีฬามาตรฐานโลก และการพัฒนาเศรษฐกิจภายใต้การผลิตสินค้าด้านการเกษตร อุตสาหกรรมการท่องเที่ยวและบริการ”

ประเด็นการพัฒนาที่ 2 : ด้านสังคมและคุณภาพชีวิต “คนบุรีรัมย์มีคุณภาพชีวิตที่ดี มั่นคง ยั่งยืน บนพื้นฐานความพอเพียง”

ประเด็นการพัฒนาที่ 3 : ด้านทรัพยากรธรรมชาติและสิ่งแวดล้อม “ทรัพยากรธรรมชาติสร้างสรรค์ชีวิตและเป็นมิตรต่อสิ่งแวดล้อม อย่างยั่งยืน”

ประเด็นการพัฒนาที่ 4 : ด้านรักษาความมั่นคงและความสงบ “บุรีรัมย์สงบสุข”

ตำแหน่งทางการพัฒนาจังหวัด

- 1) พัฒนาศักยภาพเป็น “ศูนย์กลางการท่องเที่ยวอารยธรรมขอมและกีฬามาตรฐานโลก”
- 2) เพิ่มขีดความสามารถในการผลิตสินค้าการเกษตรและอาหารปลอดภัยอย่างยั่งยืน
- 3) ส่งเสริมการพัฒนาผลิตภัณฑ์จากไหม
- 4) ส่งเสริมการค้าชายแดนเพื่อการค้าและการลงทุน

2.2 การวิเคราะห์ประเด็นการพัฒนาจังหวัดภายใต้แผนพัฒนาจังหวัดที่เป็นปัจจุบันที่สอดคล้องกับนโยบายและยุทธศาสตร์ต่าง ๆ ที่เกี่ยวข้องกับการพัฒนาในระดับจังหวัด

สำนักงานสถิติจังหวัดในฐานะฝ่ายเลขานุการคณะกรรมการสถิติระดับจังหวัดได้ดำเนินการหารือร่วมกับสำนักงานจังหวัดเกี่ยวกับการวิเคราะห์ประเด็นการพัฒนาจังหวัดที่สอดคล้องกับนโยบายและยุทธศาสตร์ต่าง ๆ ที่เกี่ยวข้องกับการพัฒนาในระดับจังหวัด สามารถสรุปความสอดคล้องเชื่อมโยงระหว่างประเด็นยุทธศาสตร์การพัฒนาและตัวชี้วัดของจังหวัดบุรีรัมย์ กับประเด็นหมุดหมายและตัวชี้วัดตาม (ร่าง) แผนพัฒนาฯ ฉบับที่ 13 แสดงได้ดังตารางต่อไปนี้

ตาราง 1 ความสอดคล้องระหว่างประเด็นหมุดหมายตาม (ร่าง) แผนพัฒนาเศรษฐกิจและสังคมแห่งชาติ ฉบับที่ 13 และประเด็นการพัฒนาจังหวัดของแผนพัฒนาจังหวัดฯ

ประเด็นหมุดหมาย (ร่าง) แผนฯ 13	ประเด็นการพัฒนาจังหวัด
1.ไทยเป็นประเทศชั้นนำด้านสินค้าเกษตรและเกษตรแปรรูปมูลค่าสูง	ประเด็นการพัฒนาที่ 1 : ด้านเศรษฐกิจ “เป็นศูนย์กลางการท่องเที่ยวอารยธรรมขอมและกีฬามาตรฐานโลก และการพัฒนาเศรษฐกิจ ภายใต้การผลิตสินค้าเกษตรอุตสาหกรรมการท่องเที่ยวและบริการ”
2.ไทยเป็นจุดหมายของการท่องเที่ยวที่เน้นคุณภาพและความยั่งยืน	
3.ไทยเป็นฐานการผลิตยานยนต์ไฟฟ้าที่สำคัญของโลก	-
4.ไทยเป็นศูนย์กลางทางการแพทย์และสุขภาพมูลค่าสูง	ประเด็นการพัฒนาที่ 2 : ด้านสังคมและคุณภาพชีวิต “คนบุรีรัมย์มีคุณภาพชีวิตที่ดี มั่นคง ยั่งยืน บนพื้นฐานความพอเพียง”
5.ไทยเป็นประตูการค้าการลงทุนและยุทธศาสตร์ทางโลจิสติกส์สำคัญของภูมิภาค	-
6.ไทยเป็นศูนย์กลางด้านดิจิทัลและอุตสาหกรรมอิเล็กทรอนิกส์อัจฉริยะของอาเซียน	-
7.ไทยมีวิสาหกิจขนาดกลางและขนาดย่อมที่เข้มแข็งมีศักยภาพสูง และสามารถแข่งขันได้	-
8.ไทยมีพื้นที่และเมืองอัจฉริยะที่น่าอยู่ ปลอดภัย เดิบดีได้อย่างยั่งยืน	ประเด็นการพัฒนาที่ 4 : ด้านรักษาความมั่นคงและความสงบ “บุรีรัมย์สงบสุข”
9.ไทยมีความยากจนข้ามรุ่นลดลง และคนไทยทุกคนมีความคุ้มครองทางสังคมที่เพียงพอ เหมาะสม	ประเด็นการพัฒนาที่ 2 : ด้านสังคมและคุณภาพชีวิต “คนบุรีรัมย์มีคุณภาพชีวิตที่ดี มั่นคง ยั่งยืน บนพื้นฐานความพอเพียง”
10.ไทยมีเศรษฐกิจหมุนเวียนและสังคมคาร์บอนต่ำ	ประเด็นการพัฒนาที่ 3 : ด้านทรัพยากรธรรมชาติและสิ่งแวดล้อม “ทรัพยากรธรรมชาติสร้างสรรค์ชีวิตและเป็นมิตรต่อสิ่งแวดล้อม อย่างยั่งยืน”
11.ไทยสามารถลดความเสี่ยงและผลกระทบจากภัยธรรมชาติและการเปลี่ยนแปลงสภาพภูมิอากาศ	
12.ไทยมีกำลังคนสมรรถนะสูง มุ่งเรียนรู้อย่างต่อเนื่อง ตอบโจทย์การพัฒนาแห่งอนาคต	ประเด็นการพัฒนาที่ 2 : ด้านสังคมและคุณภาพชีวิต “คนบุรีรัมย์มีคุณภาพชีวิตที่ดี มั่นคง ยั่งยืน บนพื้นฐานความพอเพียง”
13.ไทยมีภาครัฐที่ทันสมัย มีประสิทธิภาพ และตอบ โจทย์ประชาชน	

ตาราง 2 ตัวชี้วัดตาม (ร่าง) แผนพัฒนาเศรษฐกิจและสังคมแห่งชาติ ฉบับที่ 13 และความสอดคล้องระหว่าง
ตัวชี้วัดตามแผนพัฒนาจังหวัดฯ

ตัวชี้วัด (ร่าง) แผนพัฒนาฯ ฉบับที่ 13	ตัวชี้วัดของจังหวัดบุรีรัมย์
หมวดหมู่ที่ 1 1. GDP สาขาเกษตรเติบโต ร้อยละ 4.5 ต่อปี 2. รายได้สุทธิครัวเรือนเกษตรกร ไม่ต่ำกว่า 537,000 บาทต่อครัวเรือน 3. พื้นที่ทำเกษตรกรรมยั่งยืนเพิ่มขึ้นเป็น 10 ล้านไร่ 4. พื้นที่เพาะปลูกพืชที่ไม่เหมาะสมลดลงร้อยละ 10 5. ภาคเกษตรมีผลผลิตภาพการผลิตรวม (TFP) เฉลี่ยร้อยละ 1.5 6. มีตลาดกลางสินค้าเกษตรภูมิภาคใน ตะวันออกเฉียงเหนือ 2 แห่ง 7. จำนวนสหกรณ์ภาคเกษตรในชั้นที่ 1 ตามเกณฑ์การจัดระดับความเข้มแข็งสหกรณ์เพิ่มขึ้นอย่างน้อย ร้อยละ 18 8. จำนวนกลุ่มเกษตรกรในชั้นที่ 1 ตามเกณฑ์การจัดระดับความเข้มแข็งกลุ่มเกษตรกรเพิ่มขึ้นอย่างน้อยร้อยละ 6 9. จำนวนวิสาหกิจชุมชนในระดับดี ตามเกณฑ์การจัดระดับความเข้มแข็งวิสาหกิจชุมชนเพิ่มขึ้นอย่างน้อยร้อยละ 35 10. ผู้ประกอบการเกษตรเพิ่มขึ้น (การประเมินของ กษ.) ปีละ 4,000 ราย 11. พื้นที่ที่สามารถลดความเสี่ยงภัยน้ำท่วม-น้ำแล้ง และเกิดระบบจัดการน้ำชุมชน จำนวน 4,000 ตำบล	1. อัตราการขยายตัวของผลิตภัณฑ์มวลรวมของจังหวัด (GPP) เพิ่มขึ้น (ร้อยละ 2) ประเด็นการพัฒนานี้ 1 ตัวชี้วัดที่ 1 2. ร้อยละของมูลค่าการจำหน่ายสินค้า OTOP เพิ่มขึ้น (ร้อยละ 10) ประเด็นการพัฒนานี้ 1 ตัวชี้วัดที่ 3 3. จำนวนพื้นที่การเกษตรได้รับการรับรองมาตรฐาน อินทรีย์/GAP (ไร่) ประเด็นการพัฒนานี้ 1 ตัวชี้วัดที่ 5 4. ร้อยละของครัวเรือนยากจนที่มีรายได้ต่ำกว่าเกณฑ์ จปฐ. ได้รับการส่งเสริมและพัฒนา ให้มีรายได้ผ่านเกณฑ์ จปฐ. (ร้อยละ 50) ประเด็นการพัฒนานี้ 2 ตัวชี้วัดที่ 1
หมวดหมู่ที่ 2 1. รายได้จากการท่องเที่ยวเมืองท่องเที่ยวรองเฉลี่ยทุกเมืองเพิ่มขึ้น ร้อยละ 10 ต่อปี (ค่าเฉลี่ยถ่วงน้ำหนักของเมืองรองทั้งหมด) 2. รายได้จากนักท่องเที่ยวชาวไทยเพิ่มขึ้นร้อยละ 10 ต่อปี	5. จำนวนแหล่งน้ำได้รับการพัฒนาสำหรับการใช้ประโยชน์ และจำนวนพื้นที่ประสบภัยแล้ง น้ำท่วมและภัยธรรมชาติต่างๆ ได้รับการแก้ไขปัญหา (แห่ง) ประเด็นการพัฒนานี้ 3 ตัวชี้วัดที่ 3 6. รายได้จากการท่องเที่ยวของผู้เยี่ยมเยือนชาวไทยเพิ่มขึ้น (ร้อยละ 10) ประเด็นการพัฒนานี้ 1 ตัวชี้วัดที่ 2
หมวดหมู่ที่ 8 1. มูลค่าการลงทุนในเขตเศรษฐกิจพิเศษชายแดนเพิ่มขึ้นตามเป้าหมายในแผนแม่บทภายใต้ยุทธศาสตร์ชาติ พ.ศ. 2561-2580	7. มูลค่าการค้าชายแดนเพิ่มขึ้น (ร้อยละ 10) ประเด็นการพัฒนานี้ 1 ตัวชี้วัดที่ 4
หมวดหมู่ที่ 9 1. เด็กจากครัวเรือนยากจนข้ามรุ่นเติบโตไปเป็นแรงงานที่มีทักษะ หรือสำเร็จการศึกษาในระดับอุดมศึกษาหรือเทียบเท่า เพิ่มขึ้นไม่ต่ำกว่าร้อยละ 50	8. ร้อยละของประชากรได้รับการพัฒนาและเสริมสร้างศักยภาพตามช่วงวัย (ร้อยละ 10) ประเด็นการพัฒนานี้ 2 ตัวชี้วัดที่ 2

ตัวชี้วัด (ร่าง) แผนพัฒนาฯ ฉบับที่ 13	ตัวชี้วัดของจังหวัดบุรีรัมย์
หมวดหมู่ที่ 10 1. พื้นที่ป่าไม้เพิ่มขึ้น โดยเป็นป่าไม้ธรรมชาติ ร้อยละ 33 และพื้นที่ป่าเศรษฐกิจเพื่อการใช้ประโยชน์ ร้อยละ 12 ของพื้นที่ประเทศภายในปี 2570	9. จำนวนพื้นที่ป่าไม้เพิ่มขึ้นหรือได้รับการฟื้นฟู ประเด็นที่การพัฒนาที่ 3 ตัวชี้วัดที่ 1
2. สัดส่วนของการใช้พลังงานทดแทนต่อปริมาณการใช้พลังงานขั้นสุดท้ายเพิ่มขึ้นไม่น้อยกว่าร้อยละ 24 ภายในปี 2570	10. มีการส่งเสริมสนับสนุนการผลิตและการขยายพื้นที่การใช้พลังงานทดแทน (แห่ง) ประเด็นที่การพัฒนาที่ 3 ตัวชี้วัดที่ 4
หมวดหมู่ที่ 11 1. ชุมชน ท้องถิ่น อาสาสมัคร และเครือข่าย ที่สามารถจัดการความเสี่ยงจากภัยธรรมชาติและการเปลี่ยนแปลงสภาพภูมิอากาศเบื้องต้นได้ด้วยตนเอง เพิ่มขึ้นเป็นร้อยละ 80 ภายในปี 2570 และมีการจัดฝึกอบรมด้านการป้องกันและบรรเทาผลกระทบจากภัยธรรมชาติและการเปลี่ยนแปลงสภาพภูมิอากาศครอบคลุมทุกพื้นที่ของประเทศ	11. ร้อยละของปริมาณสิ่งปฏิกูล มูลฝอย ในชุมชนได้รับการจัดการอย่างถูกต้องและมีประสิทธิภาพ ประเด็นที่การพัฒนาที่ 3 ตัวชี้วัดที่ 2
หมวดหมู่ที่ 12 1. ผลผลิตภาพแรงงานเพิ่มขึ้นไม่ต่ำกว่าร้อยละ 4 ต่อปี	12. ร้อยละของประชากรได้รับการพัฒนาและเสริมสร้างศักยภาพตามช่วงวัย (ร้อยละ 10) ประเด็นที่การพัฒนาที่ 2 ตัวชี้วัดที่ 2
หมวดหมู่ที่ 13 1. ดัชนีการพัฒนามนุษย์ 0.82 ภายในปี 2570	13. ประชาชนมีความปลอดภัยในชีวิตและทรัพย์สินและสังคมมีความสงบเรียบร้อย ประเด็นที่การพัฒนาที่ 4 ตัวชี้วัดที่ 1 14. ระดับความสำเร็จในการป้องกันและแก้ไขปัญหาภัยเสพติด ประเด็นที่การพัฒนาที่ 4 ตัวชี้วัดที่ 2

นอกจากนี้ฝ่ายเลขานุการคณะกรรมการสถิติระดับจังหวัดได้ประชุมหารือร่วมกับสำนักงานจังหวัดได้สรุปความสอดคล้องเชื่อมโยงระหว่างประเด็นการพัฒนาจังหวัดภายใต้แผนพัฒนาจังหวัดที่เป็นปัจจุบันที่สอดคล้องกับนโยบายและยุทธศาสตร์ต่าง ๆ ที่เกี่ยวข้องกับการพัฒนาในระดับจังหวัด ดังภาคผนวก ก

ตาราง 3 การวิเคราะห์ประเด็นการพัฒนาจังหวัดภายใต้แผนพัฒนาจังหวัดที่เป็นปัจจุบัน ที่สอดคล้องกับยุทธศาสตร์ชาติ (พ.ศ. 2561 – 2580)

ยุทธศาสตร์/ประเด็นการพัฒนาภายใต้ยุทธศาสตร์ชาติ (พ.ศ. 2561-2580)		
ยุทธศาสตร์ด้านการสร้างความสามารถในการแข่งขัน เป้าหมาย : ประเทศไทยมีขีดความสามารถในการแข่งขันสูงขึ้น	ยุทธศาสตร์ด้านการพัฒนาและเสริมสร้างศักยภาพทรัพยากรมนุษย์ เป้าหมาย : สังคมไทยมีสภาพแวดล้อมที่เอื้อและสนับสนุนต่อการพัฒนาคนตลอดช่วงชีวิต	ยุทธศาสตร์ด้านการสร้างการเติบโตบนคุณภาพชีวิตที่เป็นมิตรต่อสิ่งแวดล้อม เป้าหมาย : อนุรักษ์และรักษาทรัพยากรธรรมชาติสิ่งแวดล้อมและวัฒนธรรม ให้คนรุ่นต่อไปได้ใช้อย่างยั่งยืน มีสมดุล

ตาราง 4 การวิเคราะห์ประเด็นการพัฒนาจังหวัดภายใต้แผนพัฒนาจังหวัดที่เป็นปัจจุบัน ที่สอดคล้องกับแผนแม่บทภายใต้ยุทธศาสตร์ชาติ

แผนแม่บทภายใต้ยุทธศาสตร์ชาติ			
<p>ประเด็นการเกษตร เป้าหมาย : ผลผลิตทั้งหมดรวมในประเทศสาขาเกษตรเพิ่มขึ้น ตัวชี้วัด : อัตราการขยายตัวของผลผลิตทั้งหมดรวมในประเทศสาขาเกษตร (เฉลี่ยร้อยละ)</p>	<p>ประเด็นการท่องเที่ยว เป้าหมาย : 1) ผลผลิตทั้งหมดรวมในประเทศด้านการท่องเที่ยวต่อผลผลิตทั้งหมดรวมในประเทศเพิ่มขึ้น 2) รายได้จากการท่องเที่ยวของเมืองรองเพิ่มขึ้น ตัวชี้วัด : 1) สัดส่วนผลผลิตทั้งหมดรวมในประเทศด้านการท่องเที่ยวต่อผลผลิตทั้งหมดรวมในประเทศ (ร้อยละ) 2) อัตราส่วนรายได้จากการท่องเที่ยวของเมืองหลักและเมืองรอง (สัดส่วน)</p>	<p>ประเด็นการพัฒนาศักยภาพคนตลอดช่วงชีวิต เป้าหมาย : คนไทยทุกช่วงวัยมีคุณภาพเพิ่มขึ้น ได้รับการพัฒนาอย่างสมดุล ทั้งด้านร่างกาย สติปัญญาและคุณธรรมจริยธรรม เป็นผู้ที่มีความรู้และทักษะในศตวรรษที่ 21 รักการเรียนรู้อย่างต่อเนื่องตลอดชีวิต ตัวชี้วัด : ดัชนีการพัฒนามนุษย์ (ค่าคะแนน)</p>	<p>ประเด็นการบริหารจัดการน้ำทั้งระบบ เป้าหมาย : ความมั่นคงด้านน้ำของประเทศ ตัวชี้วัด : ดัชนีความมั่นคงด้านน้ำของประเทศ (ระดับ/คะแนน)</p>

ตาราง 5 การวิเคราะห์ประเด็นการพัฒนาจังหวัดภายใต้แผนพัฒนาจังหวัดที่เป็นปัจจุบัน ที่สอดคล้องกับแผนการปฏิรูปประเทศ 13 ด้าน

แผนการปฏิรูปประเทศ 13 ด้าน			
ด้านเศรษฐกิจ เป้าหมาย: ยกระดับศักยภาพทางเศรษฐกิจของประเทศ	ด้านสังคม เป้าหมาย: ชุมชนในเขตเมืองมีความเข้มแข็งและมีโอกาสในการเข้าถึงสวัสดิการภาครัฐอย่างเท่าเทียม อันจะนำไปสู่ความเสมอภาคในสังคม	ด้านสาธารณสุข เป้าหมาย :ประชาชนมีความรอบรู้ด้านสุขภาพ สามารถดูแลสุขภาพ มีพฤติกรรมสุขภาพที่พึงประสงค์ และสามารถป้องกันและลดโรคที่สามารถป้องกันได้ เกิดเป็นสังคมบ่มเพาะจิตสำนึกการมีสุขภาพดีสูงขึ้น/จำนวนชุมชนสุขภาพดีเพิ่มขึ้น	ด้านทรัพยากรธรรมชาติและสิ่งแวดล้อม เป้าหมาย: สิ่งแวดล้อมได้รับการดูแลรักษาอย่างเป็นระบบและมีประสิทธิภาพ เพื่อลดมลพิษและผลกระทบต่อสุขภาพของประชาชนและระบบนิเวศ/ทรัพยากรธรรมชาติได้รับการรักษาและฟื้นฟูให้มีความสมบูรณ์และยั่งยืนเป็นฐานการพัฒนาประเทศทั้งทางเศรษฐกิจ สังคม และสิ่งแวดล้อม/เกิดความสมดุลระหว่างการอนุรักษ์และการใช้ประโยชน์ ลดความขัดแย้งของ ของโลก การพัฒนาที่ใช้ฐานทรัพยากรธรรมชาติ บรรเทาผลกระทบสิ่งแวดล้อมและลดภัยพิบัติทางธรรมชาติ

ตาราง 6 การวิเคราะห์ประเด็นการพัฒนาจังหวัดภายใต้แผนพัฒนาจังหวัดที่เป็นปัจจุบัน ที่สอดคล้องกับ (ร่าง) แผนพัฒนาเศรษฐกิจและสังคมแห่งชาติ ฉบับที่ 13

(ร่าง) แผนพัฒนาเศรษฐกิจและสังคมแห่งชาติ ฉบับที่ 13							
หมวดหมู่ที่ 1 ไทยเป็นประเทศชั้นนำด้านสินค้าเกษตรและเกษตรแปรรูปมูลค่าสูง	หมวดหมู่ที่ 2 ไทยเป็นจุดหมายของการท่องเที่ยวที่เน้นคุณภาพและความเป็นที่ยั่งยืน	หมวดหมู่ที่ 4 ไทยเป็นศูนย์กลางทางการแพทย์และสุขภาพมูลค่าสูง	หมวดหมู่ที่ 8 ไทยมีพื้นที่และเมืองอัจฉริยะ ที่น่าอยู่ปลอดภัย เติบโตได้อย่างยั่งยืน	หมวดหมู่ที่ 9 ไทยมีความยากจนข้ามรุ่นลดลง และคนไทยทุกคนมีความคุ้มครองทางสังคมที่เพียงพอ เหมาะสม	หมวดหมู่ที่ 10 ไทยมีเศรษฐกิจหมุนเวียนและสังคมคาร์บอนต่ำ	หมวดหมู่ที่ 11 ไทยสามารถลดความเสี่ยงและผลกระทบจากภัยธรรมชาติและการเปลี่ยนแปลงสภาพภูมิอากาศ	หมวดหมู่ที่ 12 ไทยมีกำลังคนสมรรถนะสูง มุ่งเรียนรู้อย่างต่อเนื่อง ตอบโจทย์การพัฒนาแห่งอนาคต

ตาราง 7 การวิเคราะห์ประเด็นการพัฒนาจังหวัดภายใต้แผนพัฒนาจังหวัดที่เป็นปัจจุบัน ที่สอดคล้องกับเป้าหมายการพัฒนาที่ยั่งยืน (SDGs)

เป้าหมายการพัฒนาที่ยั่งยืน (SDGs)						
<p>เป้าหมาย (Goals) 3 สร้างหลักประกันการมีสุขภาพที่ดี และส่งเสริมความเป็นอยู่ที่ดีสำหรับทุกคนในทุกช่วงวัย</p> <p>เป้าประสงค์ (Targets) 3.4 ลดการตายก่อนวัยอันควรจากโรคไม่ติดต่อให้ลดลงหนึ่งในสาม ผ่านทางการป้องกันและการรักษาโรค และสนับสนุนสุขภาพจิตและความเป็นอยู่ที่ดี ภายในปี พ.ศ. 2573</p>	<p>เป้าหมาย (Goals) 6 สร้างหลักประกันเรื่องน้ำและการสุขาภิบาลให้มีการจัดการอย่างยั่งยืน และมีสภาพพร้อมใช้สำหรับทุกคน</p> <p>เป้าประสงค์ (Targets) 6.4 เพิ่มประสิทธิภาพการใช้น้ำในทุกภาคส่วนและสร้างหลักประกันว่าจะมีการใช้น้ำและจัดหาน้ำที่ยั่งยืน เพื่อแก้ไขปัญหาคาราคาซังน้ำ และลดจำนวนประชาชนที่ประสบความทุกข์จากการขาดแคลนน้ำ ภายในปี 2573</p> <p>เป้าประสงค์ (Targets) 6.6 ปกป้องและฟื้นฟูระบบนิเวศที่เกี่ยวข้องกับแหล่งน้ำ รวมถึงภูเขา ป่าไม้ พื้นที่ชุ่มน้ำ แม่น้ำ ชื่นหินอุ้มน้ำ และทะเลสาบ ภายในปี 2563</p>	<p>เป้าหมาย (Goals) 8 งานที่มีคุณค่าและการเติบโตทางเศรษฐกิจ</p> <p>เป้าประสงค์ (Targets) 8.9 ออกแบบและใช้นโยบายเพื่อส่งเสริมการท่องเที่ยวที่ยั่งยืน ซึ่งช่วยสร้างงานและส่งเสริมวัฒนธรรมและผลิตภัณฑ์ท้องถิ่น ภายในปี พ.ศ. 2573</p>	<p>เป้าหมาย (Goals) 9 โครงสร้างพื้นฐาน นวัตกรรม และอุตสาหกรรม</p> <p>เป้าประสงค์ (Targets) 9.2 ส่งเสริมการพัฒนาอุตสาหกรรมที่ครอบคลุมและยั่งยืน และภายในปี พ.ศ. 2573 ให้เพิ่มส่วนแบ่งของภาคอุตสาหกรรมในการจ้างงานและผลิตภัณฑ์มวลรวมของประเทศ โดยให้เป็นไปตามบริบทของประเทศ และให้เพิ่มส่วนแบ่งขึ้นเป็น 2 เท่า ในประเทศพัฒนาน้อยที่สุด</p>	<p>เป้าหมาย (Goals) 10 ลดความเหลื่อมล้ำ</p> <p>เป้าประสงค์ (Targets) 10.2 เสริมสร้างศักยภาพและส่งเสริมความครอบคลุมทางสังคม เศรษฐกิจและการเมืองสำหรับทุกคน โดยไม่คำนึงถึงอายุ เพศ ความพิการ เชื้อชาติ ชาติพันธุ์ แหล่งกำเนิด ศาสนา สถานะทางเศรษฐกิจหรืออื่น ๆ ภายในปี พ.ศ. 2573</p>	<p>เป้าหมาย (Goals) 13 ปฏิบัติการอย่างเร่งด่วนเพื่อต่อสู้กับการเปลี่ยนแปลงสภาพภูมิอากาศและผลกระทบที่เกิดขึ้น</p> <p>เป้าประสงค์ (Targets) 13.2 บูรณาการมาตรการด้านการเปลี่ยนแปลงสภาพภูมิอากาศในนโยบาย ยุทธศาสตร์ และการวางแผนระดับชาติ</p>	<p>เป้าหมาย (Goals) 15 ระบบนิเวศบนบก</p> <p>เป้าประสงค์ (Targets) 15.2 ส่งเสริมการดำเนินการบริหารจัดการป่าไม้ทุกประเภทอย่างยั่งยืน หยุดยั้งการตัดไม้ทำลายป่า พื้นที่ชุ่มน้ำที่เสื่อมโทรม และเพิ่มการปลูกป่าและฟื้นฟูป่าทั่วโลกอย่างจริงจัง ภายในปี พ.ศ. 2563</p>

ตาราง 8 การวิเคราะห์ประเด็นการพัฒนาจังหวัดภายใต้แผนพัฒนาจังหวัดที่เป็นปัจจุบัน ที่สอดคล้องกับ (ร่าง) กรอบแผนพัฒนาภาคตะวันออกเฉียงเหนือ (พ.ศ. 2566 – 2570)

(ร่าง) กรอบแผนพัฒนาภาคตะวันออกเฉียงเหนือ (พ.ศ. 2566 – 2570)				
วิสัยทัศน์ : ศูนย์กลางเศรษฐกิจของอนุภาคลุ่มแม่น้ำโขง เป้าหมายรวม : 1. อัตราการเจริญเติบโตทางเศรษฐกิจของภาคตะวันออกเฉียงเหนือขยายตัวเพิ่มขึ้น 2. สัมประสิทธิ์ความไม่เสมอภาค (Gini Coefficient) ในการกระจายรายได้ของภาคตะวันออกเฉียงเหนือลดลง				
ประเด็นการพัฒนาที่ 1 พัฒนาภาคเกษตรไปสู่เกษตรสมัยใหม่เพื่อต่อยอดไปสู่เศรษฐกิจชีวภาพ	ประเด็นการพัฒนาที่ 2 บริหารจัดการน้ำให้เพียงพอเพื่อรองรับการพัฒนา	ประเด็นการพัฒนาที่ 3 พัฒนาผลิตภัณฑ์พื้นถิ่นไปสู่มาตรฐานสากลเพื่อสร้างเศรษฐกิจในชุมชน	ประเด็นการพัฒนาที่ 5 พัฒนาแหล่งท่องเที่ยวที่สำคัญและแหล่งท่องเที่ยวชุมชนให้ได้มาตรฐาน	ประเด็นการพัฒนาที่ 6 ยกระดับคุณภาพชีวิตให้ได้มาตรฐานและแก้ไขปัญหาความยากจนให้กับผู้มีรายได้น้อยเพื่อลดความเหลื่อมล้ำทางสังคม

ตาราง 9 การวิเคราะห์ประเด็นการพัฒนาจังหวัดภายใต้แผนพัฒนาจังหวัดที่เป็นปัจจุบัน ที่สอดคล้องกับ แผนพัฒนากลุ่มจังหวัดภาคตะวันออกเฉียงเหนือตอนล่าง 1 (พ.ศ. 2566 – 2570)

แผนพัฒนากลุ่มจังหวัดภาคตะวันออกเฉียงเหนือตอนล่าง 1 (พ.ศ. 2566 – 2570)		
ประเด็นการพัฒนาที่ 1 การพัฒนาขีดความสามารถในการแข่งขันเกษตรอุตสาหกรรมและการแปรรูป	ประเด็นการพัฒนาที่ 2 การพัฒนาอุตสาหกรรมการท่องเที่ยว การค้าชายแดน และผลิตภัณฑ์ใหม่	ประเด็นการพัฒนาที่ 3 ยกระดับการพัฒนาคุณภาพชีวิต

ตาราง 10 การวิเคราะห์ประเด็นการพัฒนาจังหวัด ภายใต้แผนพัฒนาจังหวัดที่เป็นปัจจุบัน ที่สอดคล้องกับนโยบายและยุทธศาสตร์ต่าง ๆ ที่เกี่ยวข้องกับแผนพัฒนา
จังหวัดบุรีรัมย์ (พ.ศ. 2566 – 2570)

(ร่าง)แผนพัฒนาจังหวัดบุรีรัมย์ (พ.ศ. 2566 - 2570)			
<p>ประเด็นการพัฒนาที่ 1</p> <p>ด้านเศรษฐกิจ</p> <p>“เป็นศูนย์กลางการท่องเที่ยวอารยธรรมขอมและ กีฬามาตรฐานโลก และการพัฒนาเศรษฐกิจ ภายใต้การผลิตสินค้าด้านการเกษตร อุตสาหกรรมการท่องเที่ยวและบริการ”</p>	<p>ประเด็นการพัฒนาที่ 2</p> <p>ด้านสังคมและคุณภาพชีวิต</p> <p>“คนบุรีรัมย์มีคุณภาพชีวิตที่ดี มั่นคง ยั่งยืน บน พื้นฐานความพอเพียง”</p>	<p>ประเด็นการพัฒนาที่ 3</p> <p>ด้านทรัพยากรธรรมชาติและสิ่งแวดล้อม</p> <p>“ทรัพยากรธรรมชาติสร้างสรรค์ชีวิตและเป็น มิตรต่อสิ่งแวดล้อมอย่างยั่งยืน”</p>	<p>ประเด็นการพัฒนาที่ 4</p> <p>ด้านรักษาความมั่นคงและความสงบ</p> <p>“บุรีรัมย์สงบสุข”</p>

Strategy Road Map ความเชื่อมโยงยุทธศาสตร์ระดับประเทศสู่แผนพัฒนาจังหวัดบุรีรัมย์ (พ.ศ. 2566 - 2570)

แผนระดับ 1

ยุทธศาสตร์ด้านการสร้างความสามารถในการแข่งขัน
เป้าหมาย : ประเทศไทยมีขีดความสามารถในการแข่งขันสูงขึ้น

ยุทธศาสตร์ด้านการพัฒนาและเสริมสร้างศักยภาพทรัพยากรมนุษย์
เป้าหมาย : สังคมไทยมีสภาพแวดล้อมที่เอื้อและสนับสนุนต่อการพัฒนาคนตลอดช่วงชีวิต

ยุทธศาสตร์ด้านการสร้างการเติบโตบนคุณภาพชีวิตที่เป็นมิตรต่อสิ่งแวดล้อม
เป้าหมาย : อนุรักษ์และรักษาทรัพยากรธรรมชาติสิ่งแวดล้อม และวัฒนธรรม ให้คนรุ่นต่อไปได้ใช้อย่างยั่งยืน มีสมดุล

ยุทธศาสตร์ชาติ 20 ปี

แผนระดับ 2

แผนแม่บทภายใต้ยุทธศาสตร์ชาติ 23 ประเด็น

ประเด็นการเกษตร
เป้าหมาย : ผลผลิตอันทั่วรวมในประเทศสาขาเกษตรเพิ่มขึ้น

ตัวชี้วัด : อัตราการขยายตัวของผลผลิตอันทั่วรวมในประเทศสาขาเกษตร (เฉลี่ยร้อยละ)

ประเด็นการบริหารจัดการน้ำทั้งระบบ
เป้าหมาย : ความมั่นคงด้านน้ำของประเทศ

ตัวชี้วัด : ดัชนีความมั่นคงด้านน้ำของประเทศ (ระดับ/คะแนน)

ประเด็นการท่องเที่ยว
เป้าหมาย : 1) ผลผลิตอันทั่วรวมในประเทศด้านการท่องเที่ยวต่อผลผลิตอันทั่วรวมในประเทศเพิ่มขึ้น 2) รายได้จากการท่องเที่ยวของเมืองรองเพิ่มขึ้น

ตัวชี้วัด : 1) สัดส่วนผลผลิตอันทั่วรวมในประเทศ (ร้อยละ) 2) อัตราส่วนรายได้จากการท่องเที่ยวของเมืองหลักและเมืองรอง (สัดส่วน)

ประเด็นการพัฒนาคุณภาพคนตลอดช่วงชีวิต
เป้าหมาย : คนไทยทุกช่วงวัยมีคุณภาพเพิ่มขึ้น ได้รับการพัฒนาอย่างสมดุล ทั้งด้านร่างกาย สติปัญญา และคุณธรรมจริยธรรม

ตัวชี้วัด : 21 รายการเรียนรู้ได้อย่างต่อเนื่องตลอดชีวิต

ตัวชี้วัด : ดัชนีการพัฒนามนุษย์ (ค่าคะแนน)

แผนการปฏิรูปประเทศ 13 ด้าน

ด้านเศรษฐกิจ

ด้านสังคม

ด้านสาธารณสุข

ด้านทรัพยากรธรรมชาติและสิ่งแวดล้อม

(ร่าง) แผนพัฒนาเศรษฐกิจและสังคมแห่งชาติ ฉบับที่ 13

หมวดหมู่ที่ 1
ไทยเป็นประเทศชั้นนำด้านสินค้าเกษตรและเกษตรแปรรูปมูลค่าสูง

หมวดหมู่ที่ 2
ไทยเป็นจุดหมายของการท่องเที่ยวที่เน้นคุณภาพและความยั่งยืน

หมวดหมู่ที่ 4
ไทยเป็นศูนย์กลางทางการแพทย์และสุขภาพมูลค่าสูง

หมวดหมู่ที่ 8
ไทยมีพื้นที่และเมืองอัจฉริยะ ที่นำอยู่ ปลดปล่อยได้ได้อย่างยั่งยืน

หมวดหมู่ที่ 9
ไทยมีความยากจนข้ามรุ่นลดลง และคนไทยทุกคนมีความคุ้มครองทางสังคมที่เพียงพอ เหมาะสม

หมวดหมู่ที่ 10
ไทยมีเศรษฐกิจหมุนเวียนและสังคมคาร์บอนต่ำ

หมวดหมู่ที่ 11
ไทยสามารถลดความเสี่ยงและผลกระทบจากภัยธรรมชาติและการเปลี่ยนแปลงสภาพภูมิอากาศ

หมวดหมู่ที่ 12
ไทยมีกำลังคนสมรรถนะสูง มุ่งเรียนรู้อย่างต่อเนื่อง ตอบโจทย์การพัฒนาแห่งอนาคต

ตัวชี้วัดสากล

Sustainable Development Goals : SDG (17 เป้าหมาย) และตัวชี้วัดสากลอื่นๆที่เกี่ยวข้อง

เป้าหมาย (Goals) 3
สร้างหลักประกันที่มีสุขภาพที่ดีและส่งเสริมความอยู่ดีสำหรับทุกคนในทุกช่วงวัย

เป้าหมาย (Goals) 6
สร้างหลักประกันเรื่องน้ำและการสุขาภิบาลให้มีการจัดการอย่างยั่งยืนและมีสภาพพร้อมใช้สำหรับทุกคน

เป้าหมาย (Goals) 8
งานที่มีคุณค่าและการเติบโตทางเศรษฐกิจ

เป้าหมาย (Goals) 9
โครงสร้างพื้นฐาน นวัตกรรม และอุตสาหกรรม

เป้าหมาย (Goals) 10
ลดความเหลื่อมล้ำ

เป้าหมาย (Goals) 13
ปฏิบัติการอย่างเร่งด่วนเพื่อต่อสู้กับการเปลี่ยนแปลง สภาพภูมิอากาศและผลกระทบที่เกิดขึ้น

เป้าหมาย (Goals) 15
ระบบนิเวศบก

แผนระดับ 3

(ร่าง) กรอบแผนพัฒนาภาคตะวันออกเฉียงเหนือ (พ.ศ. 2566 – 2570)

ประเด็นการพัฒนาที่ 1
พัฒนาภาคเกษตรไปสู่เกษตรสมัยใหม่เพื่อต่อยอดไปสู่เศรษฐกิจชีวภาพ

ประเด็นการพัฒนาที่ 2
บริหารจัดการน้ำให้เพียงพอต่อการพัฒนา

ประเด็นการพัฒนาที่ 3
พัฒนาผลิตภัณฑ์ขึ้นใหม่ไปสู่มาตรฐานสากลเพื่อสร้างเศรษฐกิจในชุมชน

ประเด็นการพัฒนาที่ 5
พัฒนาแหล่งท่องเที่ยวที่สำคัญและแหล่งท่องเที่ยวชุมชนให้ได้มาตรฐาน

ประเด็นการพัฒนาที่ 6
ยกระดับคุณภาพชีวิตให้ได้อย่างยั่งยืนและแก้ไขปัญหาความยากจนให้กับผู้มีรายได้น้อยเพื่อลดความเหลื่อมล้ำทางสังคม

แผนพัฒนากลุ่มจังหวัดภาคตะวันออกเฉียงเหนือตอนล่าง 1 (พ.ศ. 2566 – 2570)

ประเด็นการพัฒนาที่ 1
การพัฒนาขีดความสามารถเกษตรกร อุตสาหกรรมครบวงจร

ประเด็นการพัฒนาที่ 2
การพัฒนาอุตสาหกรรม การท่องเที่ยว การค้าชายแดน และผลิตภัณฑ์ใหม่

ประเด็นการพัฒนาที่ 3
ยกระดับการพัฒนาคุณภาพชีวิต

แผนพัฒนาจังหวัดบุรีรัมย์ (พ.ศ. 2566 – 2570)

ประเด็นการพัฒนาที่ 1 ด้านเศรษฐกิจ
“เป็นศูนย์กลางการท่องเที่ยวอารยธรรมขอมและกัมพูชาโบราณ และการพัฒนาเศรษฐกิจภายใต้การผลิตสินค้าด้านการเกษตร อุตสาหกรรมบริการท่องเที่ยวและบริการ”

ประเด็นการพัฒนาที่ 3 ด้านทรัพยากรธรรมชาติและสิ่งแวดล้อม
“ทรัพยากรธรรมชาติและสิ่งแวดล้อมที่ดีเป็นมิตรต่อสิ่งแวดล้อมอย่างยั่งยืน”

ประเด็นการพัฒนาที่ 2 ด้านสังคมและคุณภาพชีวิต
“คนบุรีรัมย์มีคุณภาพชีวิตที่ดี มีนาคอย่างยั่งยืน บนพื้นฐานความพอเพียง”

ประเด็นการพัฒนาที่ 4 ด้านรักษาความมั่นคงและความสงบ
“บุรีรัมย์สงบสุข”



Generic Value Chain เรื่อง 1.ด้านเศรษฐกิจ (การผลิตสินค้าด้านการเกษตร อุตสาหกรรมบริการท่องเที่ยวและการบริการ) 2.ด้านสังคมและคุณภาพชีวิต 3.ด้านทรัพยากรธรรมชาติและสิ่งแวดล้อม 4.ด้านรักษาความมั่นคงและความสงบ

ภาพ 7 การเชื่อมโยงยุทธศาสตร์ระดับประเทศสู่แผนพัฒนาจังหวัดบุรีรัมย์ (พ.ศ. 2566 – 2570)

2.3 การวิเคราะห์สถานการณ์ แนวโน้ม การพัฒนาในระดับจังหวัด

การวิเคราะห์สถานการณ์ แนวโน้ม การพัฒนาในระดับจังหวัด โดยศึกษาจากตัวชี้วัดการพัฒนาระดับจังหวัดและกลุ่มจังหวัด¹⁹ เดือนกรกฎาคม ปี 2564 ของสำนักงานสภาพัฒนาการเศรษฐกิจและสังคมแห่งชาติที่ดำเนินการตามมติคณะรัฐมนตรีเมื่อวันที่ 30 กันยายน 2558 ที่เห็นชอบให้ส่วนราชการนำตัวชี้วัดการพัฒนาระดับจังหวัดและกลุ่มจังหวัดพิจารณาใช้ประโยชน์ในการกำหนดแผนงานโครงการและงบประมาณลงสู่พื้นที่ เพื่อให้เกิดการบูรณาการขับเคลื่อนระหว่างจังหวัด กลุ่มจังหวัด และส่วนราชการ เป็นไปอย่างมีประสิทธิภาพ



แนวคิดการจัดทำตัวชี้วัดการพัฒนาระดับจังหวัดและกลุ่มจังหวัดเป็นการพัฒนาเครื่องมือที่ใช้วัดสถานะการพัฒนาพื้นที่จังหวัดและกลุ่มจังหวัดเชิงเปรียบเทียบ โดยมีเงื่อนไขข้อมูลที่ทำตัวชี้วัดจะต้องมีการจัดเก็บครอบคลุมทั้ง 76 จังหวัด และจัดเก็บอย่างต่อเนื่องทุกปีหรือปีเว้นปี สำหรับการดำเนินการในปี 2564 ได้นำเป้าหมายการพัฒนาที่ยั่งยืน (Sustainable Development Goals: SDGs) มาปรับใช้เป็นกรอบในการปรับปรุงตัวชี้วัดการพัฒนาระดับจังหวัด เพื่อให้จังหวัดมีข้อมูลตัวชี้วัดที่สะท้อนระดับการพัฒนาในพื้นที่และสอดคล้องกับเป้าหมายการจัดทำตัวชี้วัด SDGs ในระดับ

พื้นที่ของประเทศ โดยได้จัดทำข้อมูลเป็นอนุกรมตั้งแต่ปี 2558 – 2562 นำเสนอผลการเปรียบเทียบการพัฒนาในระดับภาพรวม ระดับรายตัวชี้วัด และระดับจังหวัดและกลุ่มจังหวัด ในรูปแบบที่ กราฟแท่งเปรียบเทียบ 5 ปี และกราฟใยแมงมุม รวมทั้งตารางข้อมูล เปรียบเทียบ 5 ปีในแต่ละตัวชี้วัดเทียบกับค่ากลางของประเทศ

โดยที่จังหวัด กลุ่มจังหวัดสามารถใช้ตัวชี้วัดชุดใหม่นี้ เป็นเครื่องมือในการวิเคราะห์เปรียบเทียบผลการพัฒนาและแนวโน้มของประเด็นปัญหาในพื้นที่ได้อย่างต่อเนื่อง และนำไปใช้ประกอบการวางแผนและพัฒนาจังหวัด และกลุ่มจังหวัด และกำหนดแผนงานโครงการอย่างสอดคล้อง รวมทั้งส่วนราชการสามารถนำตัวชี้วัดไปใช้ประโยชน์ในการวิเคราะห์และชี้พื้นที่เป้าหมายการพัฒนาในระดับจังหวัดและกลุ่มจังหวัดในส่วนที่เกี่ยวกับการกิจเพื่อกำหนดโครงการและงบประมาณได้ชัดเจนยิ่งขึ้น

มติคณะรัฐมนตรี เมื่อวันที่ 25 ตุลาคม 2559 เห็นชอบให้กระทรวงมหาดไทย (มท.) มีกลไกการขับเคลื่อนเป้าหมายการพัฒนาที่ยั่งยืนในระดับพื้นที่ และมติคณะรัฐมนตรี เมื่อวันที่ 24 มีนาคม 2563 รับทราบผลการประชุมคณะกรรมการเพื่อการพัฒนาที่ยั่งยืน (กพย.) ครั้งที่ 1/2562 เมื่อวันที่ 19 ธันวาคม 2562 โดยที่ประชุมเห็นชอบหลักการร่างแผนการขับเคลื่อนเป้าหมายการพัฒนาที่ยั่งยืน (SDGs) สำหรับประเทศไทย

ทั้งนี้ ตัวชี้วัดการพัฒนาระดับจังหวัด (Common Indicators) ชุดใหม่ มีการจัดกลุ่มข้อมูลตัวชี้วัดตามกรอบเป้าหมายการพัฒนาที่ยั่งยืน 5 มิติ (5P) ได้แก่ มิติการพัฒนาคน (People) มิติเศรษฐกิจและความ

¹⁹ ที่มา: https://www.nesdc.go.th/ewt_news.php?nid=11594&filename=index

มั่งคั่ง (Prosperity) มิติสิ่งแวดล้อม (Planet) มิติสันติภาพและยุติธรรม (Peace) และมิติความเป็นหุ้นส่วนการพัฒนา (Partnership) ประกอบด้วยตัวชี้วัดในแต่ละมิติดังนี้

- 1) มิติการพัฒนาคน (People)
 - 1.1) ร้อยละของประชากรที่อยู่ใต้เส้นความยากจน (ร้อยละ)
 - 1.2) ร้อยละของทารกแรกเกิดที่มีน้ำหนักต่ำกว่าเกณฑ์ (ร้อยละทารกเกิดมีชีพ)
 - 1.3) ร้อยละของประชากรที่เจ็บป่วยที่เป็นผู้ป่วยใน (ร้อยละ)
 - 1.4) อัตราส่วนประชากรต่อแพทย์ (คน/แพทย์)
 - 1.5) อัตราการเข้าเรียนรวมระดับมัธยมศึกษาตอนปลายและอาชีวศึกษา (ร้อยละ)
 - 1.6) จำนวนปีการศึกษาเฉลี่ยประชากรไทย อายุ 15-39 ปี (ปี)
 - 1.7) ค่าเฉลี่ยคะแนน O-net มัธยมศึกษาตอนปลาย (คะแนน)
- 2) มิติเศรษฐกิจและความมั่งคั่ง (Prosperity)
 - 2.1) อัตราการเปลี่ยนแปลงของรายได้เฉลี่ยของครัวเรือนในจังหวัด (ร้อยละ)
 - 2.2) อัตราการเปลี่ยนแปลงของผลิตภัณฑ์มวลรวมจังหวัด (ร้อยละ)
 - 2.3) อัตราการว่างงาน (ร้อยละ)
 - 2.4) อัตราส่วนหนี้เฉลี่ยต่อรายได้เฉลี่ยของครัวเรือน (เท่า)
 - 2.5) ผลผลิตภาพแรงงาน (บาท/คน)
 - 2.6) สัดส่วนปริมาณการใช้ไฟฟ้าภาคครัวเรือนต่อประชากร (kw-ชั่วโมง/คน)
 - 2.7) สัดส่วนปริมาณน้ำมันเชื้อเพลิงในภาคอุตสาหกรรมต่อ GPP ภาคอุตสาหกรรม (ลิตร/ล้านบาท)
 - 2.8) ร้อยละผู้อยู่ในระบบประกันสังคมต่อกำลังแรงงาน (ร้อยละ)
 - 2.9) ร้อยละของครัวเรือนที่มีบ้านและที่ดินเป็นของตนเอง (ร้อยละ)
 - 2.10) ร้อยละของหมู่บ้านที่ถนนสายหลักใช้การได้ตลอดปี (ร้อยละ)
 - 2.11) สัมประสิทธิ์การกระจายรายได้
- 3) มิติสิ่งแวดล้อม (Planet)
 - 3.1) อัตราการเปลี่ยนแปลงของพื้นที่ป่าไม้ในจังหวัด (ร้อยละ)
 - 3.2) สัดส่วนปริมาณขยะที่กำจัดถูกต้องต่อปริมาณขยะที่เกิดขึ้น (ร้อยละ)
 - 3.3) ร้อยละของครัวเรือนที่เข้าถึงน้ำประปา (ร้อยละ)
 - 3.4) ร้อยละของประชากรที่ประสบอุทกภัย (ร้อยละ)
 - 3.5) ร้อยละของประชากรที่ประสบภัยแล้ง (ร้อยละ)
- 4) มิติสันติภาพและยุติธรรม (Peace)
 - 4.1) การแจ้งความคดีชีวิต ร่างกาย เพศ และคดีประทุษร้ายต่อทรัพย์สิน (ต่อแสนคน)
 - 4.2) จำนวนของประชากรในเรือนจำ (ต่อแสนคน)

- 4.3) จำนวนเจ้าหน้าที่ตำรวจ (ต่อแสนคน)
- 4.4) อัตราการฆ่าตัวตาย (ต่อแสนคน)
- 4.5) จำนวนผู้ถูกกักขังที่รอการพิพากษาในสัดส่วนของประชากรในเรือนจำ (ร้อยละ)
- 5) มิติความเป็นหุ้นส่วนการพัฒนา (Partnership)
 - 5.1) ร้อยละของประชากรที่เข้าถึงอินเทอร์เน็ต (ร้อยละ)
 - 5.2) ร้อยละของภาษีที่ท้องถิ่นจัดเก็บได้ต่อรายได้รวมที่ไม่รวมเงินอุดหนุนและเงินอุดหนุนเฉพาะกิจ (ร้อยละ)
 - 5.3) ความสามารถในการเบิกจ่ายงบประมาณของจังหวัด (ร้อยละ)
 - 5.4) สัดส่วนองค์กรชุมชนต่อประชากรแสนคน (แห่ง/แสนคน)

ทั้งนี้ จากรายงานตัวชี้วัดการพัฒนาระดับจังหวัดและกลุ่มจังหวัด เดือนกรกฎาคม พ.ศ. 2564 ของสำนักงานสภาพัฒนาการเศรษฐกิจและสังคมแห่งชาติ สามารถสรุปได้ดังนี้ (ภาคผนวก ข)

1. ดัชนีรวมการพัฒนาจังหวัดบุรีรัมย์

ค่าดัชนีการพัฒนา²⁰ของจังหวัดมีค่ามากแสดงว่าจังหวัดมีการพัฒนาที่ดี (ลำดับที่มาก แสดงว่ามีระดับการพัฒนาที่ดี นั่นคือ ลำดับที่ 1 มีการพัฒนาน้อยที่สุด ลำดับที่ 76 มีการพัฒนามากที่สุด) เห็นได้จากข้อมูลปี 2562 ที่ใช้ในการวิเคราะห์ พบว่า

1.1 การเปรียบเทียบค่าดัชนีระหว่างจังหวัด

- 1.1.1 ดัชนีรวมการพัฒนาจังหวัดบุรีรัมย์ มีค่าเท่ากับ 53.53 เป็นลำดับที่ 43 ของประเทศ ซึ่งสูงกว่าค่ากลางของประเทศ²¹ (ดัชนี = 52.87)
- 1.1.2 ดัชนีด้านการพัฒนาคน (People) มีค่าเท่ากับ 53.02 เป็นลำดับที่ 10 ของประเทศ ซึ่งต่ำกว่าค่ากลางของประเทศ (ดัชนี = 63.20)
- 1.1.3 ดัชนีด้านเศรษฐกิจและความมั่งคั่ง (Prosperity) มีค่าเท่ากับ 49.49 เป็นลำดับที่ 34 ของประเทศ ซึ่งต่ำกว่าค่ากลางของประเทศ (ดัชนี = 50.03)
- 1.1.4 ดัชนีด้านสิ่งแวดล้อม (Planet) มีค่าเท่ากับ 47.73 เป็นลำดับที่ 25 ของประเทศ ซึ่งต่ำกว่าค่ากลางของประเทศ (ดัชนี = 50.92)
- 1.1.5 ดัชนีด้านสันติภาพและยุติธรรม (Peace) มีค่าเท่ากับ 66.48 เป็นลำดับที่ 57 ของประเทศ ซึ่งสูงกว่าค่ากลางของประเทศ (ดัชนี = 63.45)
- 1.1.6 ดัชนีด้านความเป็นหุ้นส่วนพัฒนา (Partnership) มีค่าเท่ากับ 52.78 เป็นลำดับที่ 65 ของประเทศ ซึ่งสูงกว่าค่ากลางของประเทศ (ดัชนี = 44.68)

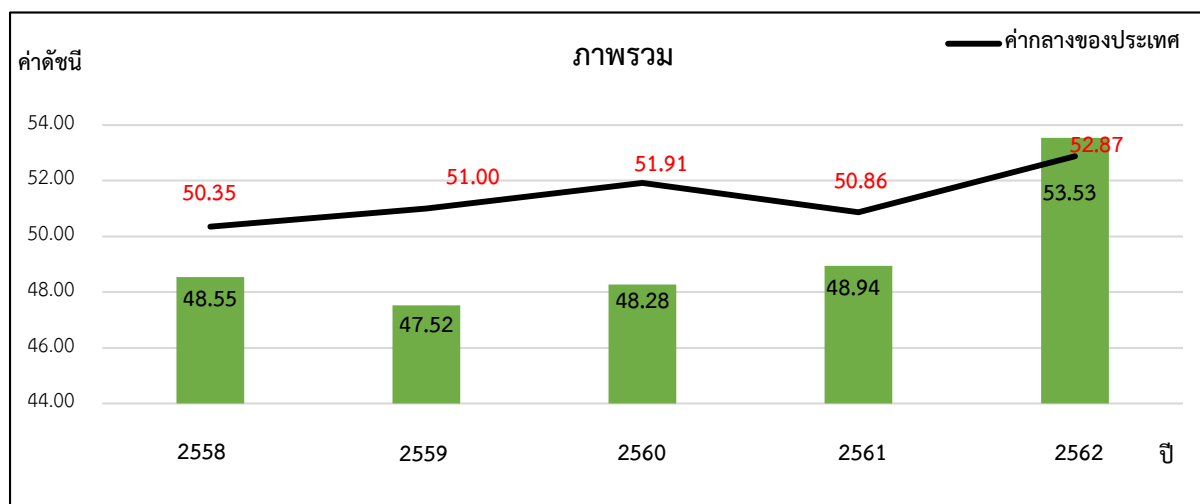
²⁰ การคำนวณดัชนีการพัฒนาระดับจังหวัด

- ดัชนีย่อย คำนวณจากค่าเฉลี่ยเลขคณิต (Arithmetic Mean) จากข้อมูลตัวชี้วัดในแต่ละมิติ
- ดัชนีรวม คำนวณจากค่าเฉลี่ยแบบเรขาคณิต (Geometric Mean) จากดัชนีย่อยทั้ง 5 ด้าน

²¹ ค่ากลางของประเทศ คำนวณจากค่ามัธยฐาน (Median) ของดัชนีผสม (Composite Index) ค่าดัชนีรวม หรือดัชนีย่อยในแต่ละมิติ

1.2 การเปรียบเทียบค่าดัชนีระหว่างปี

ดัชนีรวมการพัฒนาจังหวัดบุรีรัมย์ปี 2562 มีค่าสูงกว่าปี 2561 และเมื่อพิจารณาในแต่ละมิติการพัฒนา พบว่า ในปี 2562 มิติการพัฒนาคน (People) มิติเศรษฐกิจและความมั่งคั่ง (Prosperity) มิติสิ่งแวดล้อม (Planet) มิติสันติภาพและยุติธรรม (Peace) และมิติความเป็นหุ้นส่วนพัฒนา (Partnership) มีค่าดัชนีสูงกว่าปี 2561



ภาพ 8 ดัชนีการพัฒนาภาพรวมของจังหวัดบุรีรัมย์เทียบกับค่ากลางประเทศ

* ที่มา : ข้อมูลจากตัวชี้วัดการพัฒนาระดับจังหวัดและกลุ่มจังหวัด เดือนกรกฎาคม ปี 2564, สำนักงานสภาพัฒนาการเศรษฐกิจและสังคมแห่งชาติ

2. ดัชนีด้านการพัฒนาคน (People)

ค่าดัชนีการพัฒนามีค่ามากแสดงว่าจังหวัดมีการพัฒนาที่ดี ตามข้อมูลสถิติในปี 2562 พบว่า

2.1 การเปรียบเทียบค่าดัชนีระหว่างจังหวัด ปี 2562 ดัชนีด้านการพัฒนาคน (People) มีค่าเท่ากับ 53.02 เป็นลำดับที่ 10 ของประเทศ ซึ่งต่ำกว่าค่ากลางของประเทศ (ดัชนี = 63.20) ในขณะที่ดัชนีด้านการพัฒนาคน (People) ปี 2562 (ดัชนี = 53.02) สูงกว่าปี 2561 (ดัชนี = 48.57) แต่มีค่าดัชนีของปี 2562 ต่ำกว่าค่ากลางของประเทศ (ดัชนี = 63.02) นั่นคือจังหวัดบุรีรัมย์มีการพัฒนาด้านการพัฒนาคน (People) สูงกว่าปีที่ผ่านมาและยังคงสถานการณ์พัฒนาเป็นไปในทิศทางที่ดีเมื่อเทียบกับภาพรวมประเทศ

2.2 การเปรียบเทียบค่าดัชนีระหว่างปี

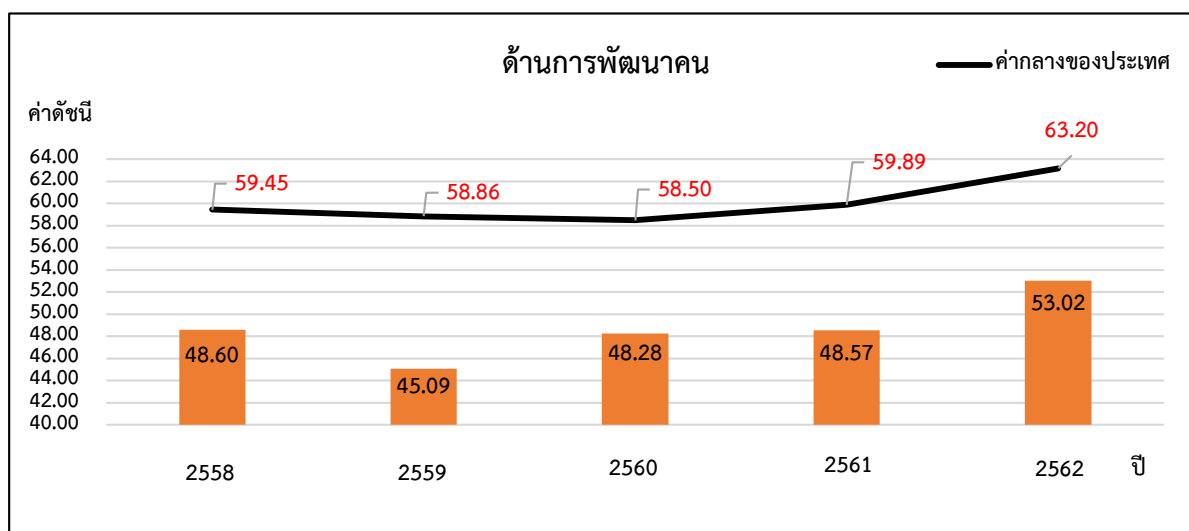
ดัชนีด้านการพัฒนาคน (People) จังหวัดบุรีรัมย์ปี 2562 มีค่าสูงกว่าปี 2561 เมื่อพิจารณาค่าตัวชี้วัดการพัฒนา ในปี 2562 เทียบกับปี 2561 พบว่า ตัวชี้วัดที่มีการพัฒนาที่ดีขึ้น ได้แก่

- ตัวชี้วัด PP_01 ร้อยละของประชากรที่อยู่ใต้เส้นความยากจน (ร้อยละ)
- ตัวชี้วัด PP_04 อัตราส่วนประชากรต่อแพทย์ (คน/แพทย์)
- ตัวชี้วัด PP_07 ค่าเฉลี่ยคะแนน o-net มัธยมศึกษาตอนปลาย (คะแนน)

ในขณะเดียวกันตัวชี้วัดที่ต้องมีการพัฒนาให้ดีขึ้นต่อไป ได้แก่

- ตัวชี้วัด PP_02 ร้อยละของทารกแรกเกิดที่มีน้ำหนักต่ำกว่าเกณฑ์

- ตัวชี้วัด PP_03 ร้อยละของประชากรที่เจ็บป่วยที่เป็นผู้ป่วยใน (ร้อยละ)
- ตัวชี้วัด PP_05 อัตราการเข้าเรียนรวมระดับมัธยมศึกษาตอนปลายและอาชีวศึกษา (ร้อยละ)
- ตัวชี้วัด PP_06 จำนวนปีการศึกษาเฉลี่ยประชากรไทยอายุ 15-59 ปี (ปี)



ภาพ 9 ดัชนีด้านการพัฒนาคน (People) ของจังหวัดบุรีรัมย์เทียบกับค่ากลางประเทศ

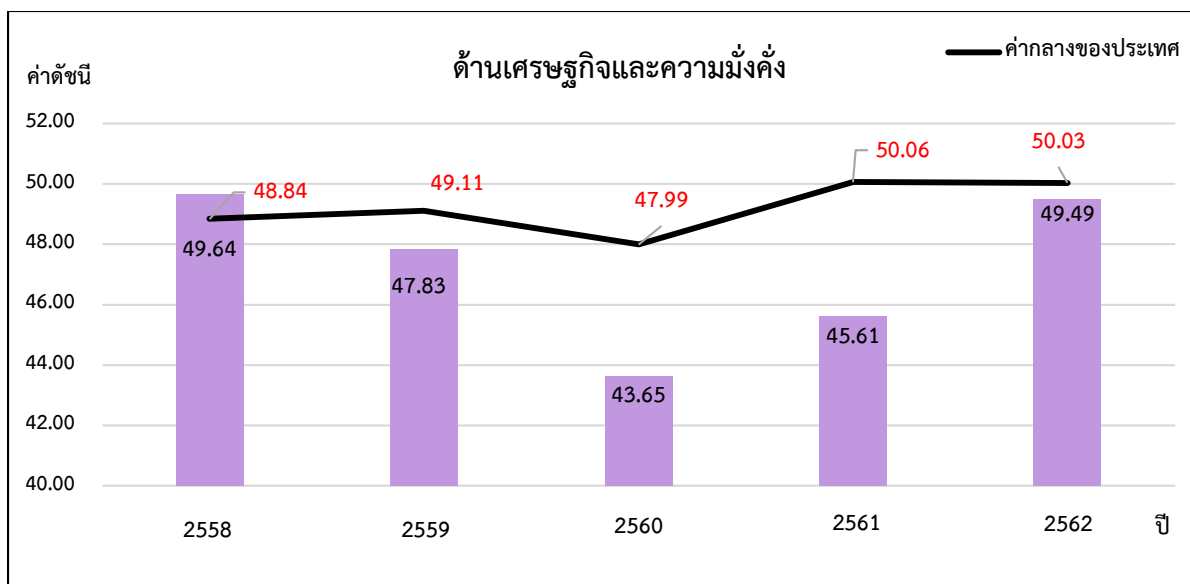
* ที่มา : ข้อมูลจากตัวชี้วัดการพัฒนาระดับจังหวัดและกลุ่มจังหวัด เดือนกรกฎาคม ปี 2564 ของสำนักงานสภาพัฒนาการเศรษฐกิจและสังคมแห่งชาติ

นั่นคือ จังหวัดบุรีรัมย์มีการพัฒนาคนที่ดีขึ้นจากปีที่ผ่านมา และยังคงต้องการการพัฒนาเพิ่มขึ้นเมื่อเทียบกับภาพรวมของประเทศ ทั้งในเรื่องปัญหาทารกแรกเกิดที่มีน้ำหนักต่ำกว่าเกณฑ์ ปัญหาการรักษาของประชาชน รวมถึงปัญหาด้านการศึกษาของประชากรในวัยเรียน เพื่อให้จังหวัดมีการพัฒนาด้านคนให้เป็นไปในทิศทางที่ดีขึ้นและยั่งยืนต่อไป

3. ด้านเศรษฐกิจและความมั่งคั่ง (Prosperity)

ค่าดัชนีการพัฒนามีค่ามากแสดงว่าจังหวัดมีการพัฒนาที่ดี ตามข้อมูลสถิติในปี 2562 พบว่า

3.1 การเปรียบเทียบค่าดัชนีระหว่างจังหวัด ปี 2562 ด้านเศรษฐกิจและความมั่งคั่ง (Prosperity) มีค่าเท่ากับ 49.49 เป็นลำดับที่ 34 ของประเทศ โดยที่มีค่าสูงกว่าปี 2561 (ดัชนี = 45.61) ซึ่งค่าดัชนีของปี 2562 ต่ำกว่าค่ากลางของประเทศ (ดัชนี = 50.03) และในปี 2561 มีค่าดัชนีต่ำกว่าค่ากลางของประเทศ (ดัชนี = 50.06) นั่นคือ จังหวัดบุรีรัมย์มีการพัฒนาด้านเศรษฐกิจและความมั่งคั่ง (Prosperity) สูงกว่าปีที่ผ่านมาและยังคงสถานการณ์พัฒนาเป็นไปในทิศทางที่ดีเมื่อเทียบกับภาพรวมประเทศ



ภาพ 10 ดัชนีการพัฒนาด้านเศรษฐกิจและความมั่งคั่ง (Prosperity) ของจังหวัดบุรีรัมย์เทียบกับค่ากลางประเทศ

* ที่มา: ข้อมูลจากตัวชี้วัดการพัฒนาระดับจังหวัดและกลุ่มจังหวัด เดือนกรกฎาคม ปี 2564 ของสำนักงานสภาพัฒนาการเศรษฐกิจและสังคมแห่งชาติ

3.2 การเปรียบเทียบค่าดัชนีระหว่างปี

ดัชนีด้านเศรษฐกิจและความมั่งคั่ง (Prosperity) จังหวัดบุรีรัมย์ปี 2562 มีค่าสูงกว่าปี 2561 เมื่อพิจารณาอัตราการเปลี่ยนแปลงตัวชี้วัด ในปี 2562 เทียบกับปี 2561 พบว่า ตัวชี้วัดที่มีการพัฒนาที่ดีขึ้น ได้แก่

- ตัวชี้วัด PT_01 อัตราการเปลี่ยนแปลงของรายได้เฉลี่ยของครัวเรือนในจังหวัด (ร้อยละ)
- ตัวชี้วัด PT_02 อัตราการเปลี่ยนแปลงของผลิตภัณฑ์มวลรวมจังหวัด (ร้อยละ)
- ตัวชี้วัด PT_03 อัตราการว่างงาน (ร้อยละ)
- ตัวชี้วัด PT_04 อัตราส่วนหนี้เฉลี่ยต่อรายได้เฉลี่ยของครัวเรือน (เท่า)
- ตัวชี้วัด PT_05 ผลผลิตภาพแรงงาน (บาท/คน)
- ตัวชี้วัด PT_06 สัดส่วนปริมาณการใช้ไฟฟ้าภาคครัวเรือนต่อประชากร (kw-ชั่วโมง/คน)
- ตัวชี้วัด PT_08 ร้อยละของผู้อยู่ในระบบประกันสังคมต่อกำลังแรงงาน (ร้อยละ)
- ตัวชี้วัด PT_10 ร้อยละของหมู่บ้านที่ถนนสายหลักใช้การได้ตลอดปี (ร้อยละ)
- ตัวชี้วัด PT_11 สัมประสิทธิ์การกระจายรายได้

ในขณะที่เดียวกันตัวชี้วัดที่ต้องมีการพัฒนาให้ดีขึ้นต่อไป ได้แก่

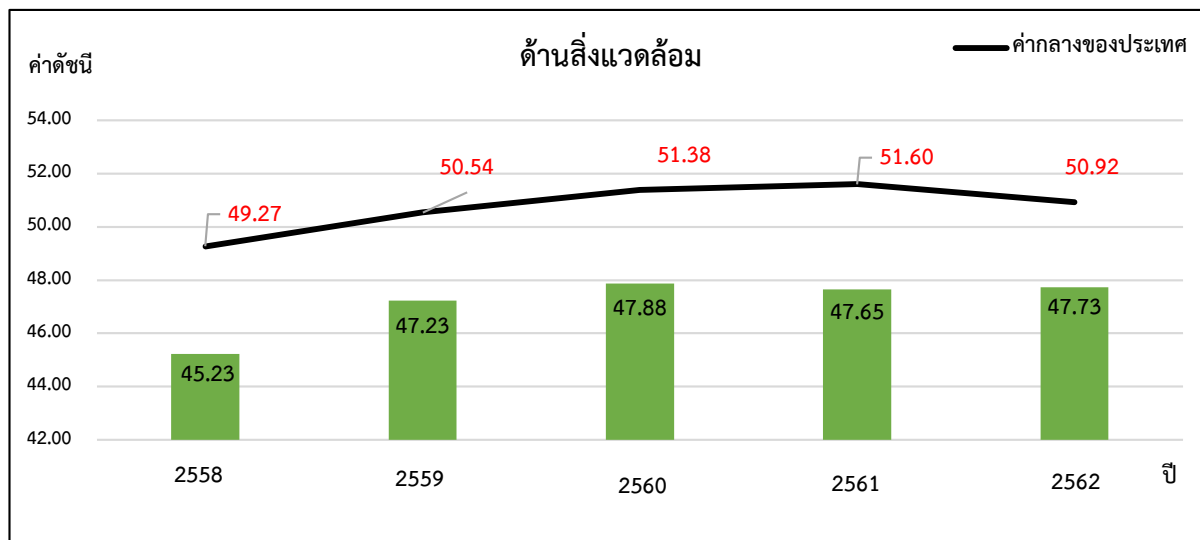
- ตัวชี้วัด PT_07 สัดส่วนปริมาณน้ำมันเชื้อเพลิงในภาคอุตสาหกรรมต่อ GDP ภาคอุตสาหกรรม (ลิตร/ล้านบาท)
- ตัวชี้วัด PT_09 ร้อยละของครัวเรือนที่มีบ้านและที่ดินเป็นของตนเอง (ร้อยละ)

นั่นคือ จังหวัดบุรีรัมย์มีการพัฒนาด้านเศรษฐกิจและความมั่งคั่งที่ดีขึ้นจากปีที่ผ่านมา และยังคงต้องการการพัฒนาเพิ่มขึ้นด้านการใช้น้ำมันเชื้อเพลิงในภาคอุตสาหกรรม และการมีบ้านและที่ดินเป็นของตนเอง

4. ด้านสิ่งแวดล้อม (Planet)

ค่าดัชนีการพัฒนามีค่ามากแสดงจังหวัดมีการพัฒนาที่ดี ตามข้อมูลสถิติในปี 2562 พบว่า

4.1 การเปรียบเทียบค่าดัชนีระหว่างจังหวัด ปี 2562 ด้านสิ่งแวดล้อม (Planet) มีค่าเท่ากับ 47.73 เป็นลำดับที่ 25 ของประเทศ ซึ่งต่ำกว่าค่ากลางของประเทศ (ดัชนี = 50.92) แต่มีค่าสูงกว่าปี 2561 (ดัชนี = 47.65) ซึ่งค่าดัชนีของปี 2562 และปี 2561 มีค่าต่ำกว่าค่ากลางของประเทศ (ปี 2562 ดัชนี = 50.92 ปี 2561 ดัชนี = 51.60) นั่นคือ มีการพัฒนาด้านสิ่งแวดล้อม (Planet) สูงกว่าปีที่ผ่านมาและยังคงสถานการณ์พัฒนาเป็นไปในทิศทางที่ดีเมื่อเทียบกับภาพรวมของประเทศ



ภาพ 11 ดัชนีการพัฒนาด้านสิ่งแวดล้อม (Planet) ของจังหวัดบุรีรัมย์เทียบกับค่ากลางประเทศ

* ที่มา: ข้อมูลจากตัวชี้วัดการพัฒนาระดับจังหวัดและกลุ่มจังหวัด เดือนกรกฎาคม ปี 2564 ของสำนักงานสภาพัฒนาการเศรษฐกิจและสังคมแห่งชาติ

4.2 การเปรียบเทียบค่าดัชนีระหว่างปี

ดัชนีด้านสิ่งแวดล้อม (Planet) จังหวัดบุรีรัมย์ปี 2562 มีค่าสูงกว่าปี 2561 เมื่อพิจารณาอัตราการเปลี่ยนแปลงตัวชี้วัด ในปี 2562 เทียบกับปี 2561 พบว่า ตัวชี้วัดที่มีการพัฒนาที่ดีขึ้นทุกตัว ได้แก่

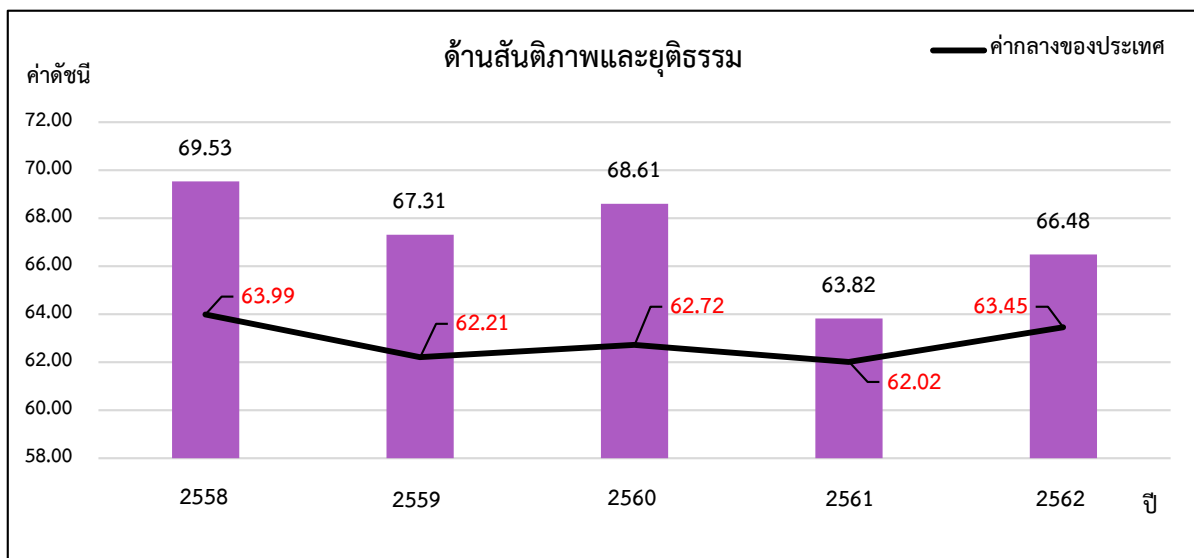
- ตัวชี้วัด PN_01 อัตราการเปลี่ยนแปลงของพื้นที่ป่าไม้ในจังหวัด (ร้อยละ)
- ตัวชี้วัด PN_02 สัดส่วนปริมาณขยะที่กำจัดถูกต้องต่อปริมาณขยะที่เกิดขึ้น (ร้อยละ)
- ตัวชี้วัด PN_03 ร้อยละของครัวเรือนที่เข้าถึงน้ำประปา (ร้อยละ)
- ตัวชี้วัด PN_04 ร้อยละของประชากรที่ประสบอุทกภัย (ร้อยละ)

นั่นคือ จังหวัดบุรีรัมย์มีค่าดัชนีการพัฒนาด้านสิ่งแวดล้อมที่สูงกว่าปีที่ผ่านมา ได้แก่ อัตราการเปลี่ยนแปลงของพื้นที่ป่าไม้ในจังหวัด สัดส่วนปริมาณขยะที่กำจัดถูกต้องต่อปริมาณขยะที่เกิดขึ้น ร้อยละของครัวเรือนที่เข้าถึงน้ำประปา และร้อยละของประชากรที่ประสบอุทกภัย

5. ด้านสันติภาพและยุติธรรม (Peace)

ค่าดัชนีการพัฒนามีค่ามากแสดงจังหวัดมีการพัฒนาที่ดี ตามข้อมูลสถิติในปี 2562 พบว่า

5.1 การเปรียบเทียบค่าดัชนีระหว่างจังหวัด ปี 2562 ด้านสันติภาพและยุติธรรม (Peace) มีค่าเท่ากับ 66.48 เป็นลำดับที่ 57 ของประเทศ ซึ่งสูงกว่าค่ากลางของประเทศ (ดัชนี = 63.45) และมีค่าสูงกว่าปี 2561 (ดัชนี = 63.82) ซึ่งค่าดัชนีของปี 2562 และปี 2561 มีค่าสูงกว่าค่ากลางของประเทศ (ปี 2562 ดัชนี = 63.45 ปี 2561 ดัชนี = 62.02) นั่นคือ จังหวัดบุรีรัมย์มีการพัฒนาด้านสันติภาพและยุติธรรม (Peace) สูงกว่าปีที่ผ่านมา



ภาพ 12 ดัชนีการพัฒนาด้านสันติภาพและยุติธรรม (Peace) ของจังหวัดบุรีรัมย์เทียบกับค่ากลางประเทศ

* ที่มา: ข้อมูลจากตัวชี้วัดการพัฒนาระดับจังหวัดและกลุ่มจังหวัด เดือนกรกฎาคม ปี 2564 ของสำนักงานสภาพัฒนาการเศรษฐกิจและสังคมแห่งชาติ

5.2 การเปรียบเทียบค่าดัชนีระหว่างปี

ดัชนีด้านสันติภาพและยุติธรรม (Peace) จังหวัดบุรีรัมย์ปี 2562 มีค่าสูงกว่าปี 2561 (ดัชนี = 66.48) เมื่อพิจารณาอัตราการเปลี่ยนแปลงตัวชี้วัด ในปี 2562 เทียบกับปี 2561 พบว่า ตัวชี้วัดที่มีการพัฒนาที่ดีขึ้น ได้แก่ ตัวชี้วัด PC_01 การแจ้งความคดีชีวิต ร่างกาย เพศ และคดีประทุษร้ายต่อทรัพย์สิน (ต่อแสนคน) ตัวชี้วัด PC_04 อัตราการฆ่าตัวตาย (ต่อแสนคน) ตัวชี้วัด PC_05 จำนวนผู้ถูกกักขังที่รอการพิพากษาในสัดส่วนของประชากรในเรือนจำ (ร้อยละ) ในขณะเดียวกันตัวชี้วัดที่ต้องมีการพัฒนาให้ดีขึ้นต่อไป ได้แก่

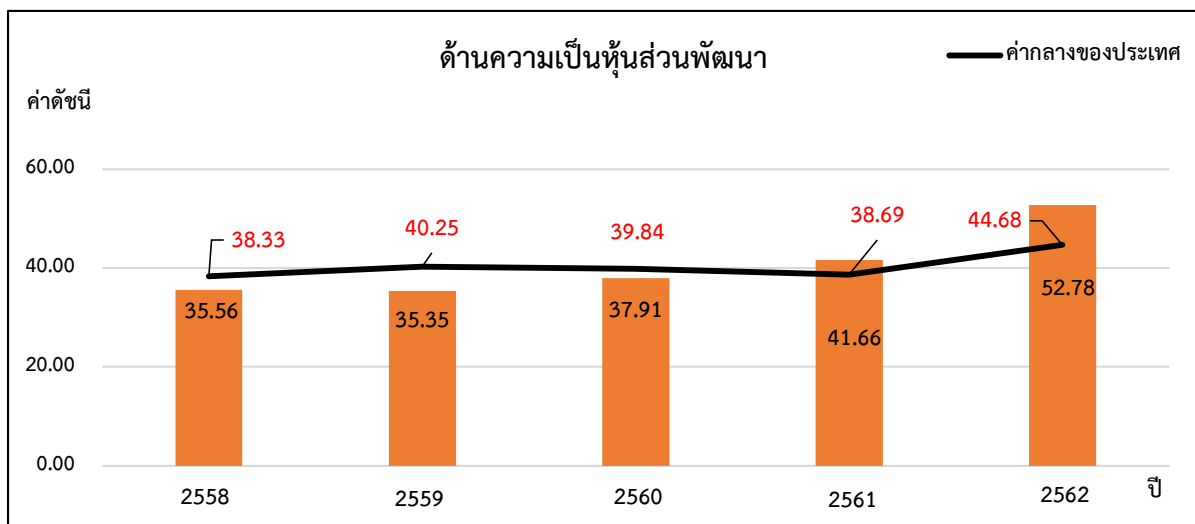
- ตัวชี้วัด PC_02 จำนวนของประชากรในเรือนจำ (ต่อแสนคน)

นั่นคือ จังหวัดบุรีรัมย์มีค่าดัชนีการพัฒนาด้านสันติภาพและยุติธรรม ที่สูงกว่าปีที่ผ่านมา และสูงกว่าค่ากลางของประเทศ แต่ยังคงต้องมีการดูแลรักษาความปลอดภัยในชีวิตและทรัพย์สินของประชาชน เพื่อลดปัญหาการก่ออาชญากรรม ลดจำนวนประชากรที่ต้องโทษในเรือนจำ

6. ด้านความเป็นหุ้นส่วนพัฒนา (Partnership)

ค่าดัชนีการพัฒนามีค่ามากแสดงจังหวัดมีการพัฒนาที่ดี ตามข้อมูลสถิติในปี 2562 พบว่า

6.1 การเปรียบเทียบค่าดัชนีระหว่างจังหวัด ปี 2562 ด้านความเป็นหุ้นส่วนพัฒนา (Partnership) มีค่าเท่ากับ 52.78 เป็นลำดับที่ 65 ของประเทศ ซึ่งสูงกว่าค่ากลางของประเทศ (ดัชนี = 44.68) ซึ่ง มีค่าสูงกว่าปี 2561 (ดัชนี = 41.66) ซึ่งค่าดัชนีของปี 2562 และปี 2561 มีค่าสูงกว่าค่ากลางของประเทศ (ปี 2562 ดัชนี = 44.68 ปี 2561 ดัชนี = 38.69) นั่นคือ จังหวัดบุรีรัมย์มีการพัฒนาด้านความเป็นหุ้นส่วนพัฒนา (Partnership) สูงกว่าปีที่ผ่านมา และยังคงสถานการณ์พัฒนาเป็นไปในทิศทางที่ดีเมื่อเทียบกับภาพรวมของประเทศ



ภาพ 13 ดัชนีการพัฒนาด้านความเป็นหุ้นส่วนพัฒนา (Partnership) ของจังหวัดบุรีรัมย์เทียบกับค่ากลางประเทศ

* ที่มา: ข้อมูลจากตัวชี้วัดการพัฒนาระดับจังหวัดและกลุ่มจังหวัด เดือนกรกฎาคม ปี 2564 ของสำนักงานสภาพัฒนาการเศรษฐกิจและสังคมแห่งชาติ

6.2 การเปรียบเทียบค่าดัชนีระหว่างปี

ดัชนีด้านความเป็นหุ้นส่วนพัฒนา (Partnership) จังหวัดบุรีรัมย์ปี 2562 มีค่าสูงกว่าปี 2561 (ดัชนี = 52.78) เมื่อพิจารณาอัตราการเปลี่ยนแปลงตัวชี้วัด ในปี 2562 เทียบกับปี 2561 พบว่า ตัวชี้วัดที่มีการพัฒนาที่ดีขึ้นทุกตัวชี้วัด ได้แก่

- ตัวชี้วัด PS_01 ร้อยละของประชากรที่เข้าถึงอินเทอร์เน็ต (ร้อยละ)
- ตัวชี้วัด PS_02 ร้อยละภาษีที่ท้องถิ่นจัดเก็บได้ต่อรายได้รวมที่ไม่รวมเงินอุดหนุนและเงินอุดหนุนเฉพาะกิจ
- ตัวชี้วัด PS_03 ความสามารถในการเบิกจ่ายงบประมาณของจังหวัด (ร้อยละ)
- ตัวชี้วัด PS_04 สัดส่วนองค์กรชุมชนต่อประชากรแสนคน (แห่ง/แสนคน)

นั่นคือ จังหวัดบุรีรัมย์มีค่าดัชนีการพัฒนาด้านความเป็นหุ้นส่วนพัฒนาที่สูงกว่าปีที่ผ่านมา และสูงกว่าค่ากลางของประเทศ เป็นไปในทิศทางที่ดีต่อการพัฒนาในระดับจังหวัด

รายการข้อมูลสถิติทางการที่เกี่ยวข้องกับการพัฒนาในระดับจังหวัด

จากรายงานตัวชี้วัดการพัฒนาระดับจังหวัดและกลุ่มจังหวัด เดือนกรกฎาคม พ.ศ. 2564 ของสำนักงานสภาพัฒนาการเศรษฐกิจและสังคมแห่งชาติ พบว่า จังหวัดบุรีรัมย์มีตัวชี้วัดที่ต้องการในมิติด้านการพัฒนาคน (People) ด้านเศรษฐกิจและความมั่งคั่ง (Prosperity) และด้านสิ่งแวดล้อม (Planet) เป็นหลัก เพื่อให้ค่าดัชนีการพัฒนามีค่าสูงกว่าค่ากลางของประเทศ เนื่องจากการพัฒนาด้านคน (People) มีค่าดัชนีเท่ากับ 53.02 ซึ่งต่ำกว่าค่ากลางของประเทศ (ดัชนี = 63.20) ด้านเศรษฐกิจและความมั่งคั่ง (Prosperity) มีค่าดัชนีเท่ากับ 49.49 ซึ่งต่ำกว่าค่ากลางของประเทศ (ดัชนี = 50.03) และด้านสิ่งแวดล้อม (Planet) มีค่าดัชนีเท่ากับ 47.73 ซึ่งต่ำกว่าค่ากลางของประเทศ (ดัชนี = 50.92) ในขณะเดียวกันต้องมีการพัฒนาในมิติด้านสันติภาพและยุติธรรม (Peace) และด้านความเป็นหุ้นส่วนพัฒนา (Partnership) ควบคู่กันไปด้วย ซึ่งการพัฒนาในแต่ละมิติจะต้องอาศัยข้อมูลต่าง ๆ ที่เกี่ยวข้องเป็นตัวบ่งชี้ว่าจังหวัดได้มีการพัฒนาไปในทิศทางที่ดีขึ้น

ดังนั้น ในการพัฒนาในแต่ละมิตินั้น จะต้องมีการกำหนดรายการข้อมูลต่าง ๆ ที่เกี่ยวข้อง และมีความสอดคล้องกับประเด็นการพัฒนาจังหวัดด้วย โดยเริ่มจากการวิเคราะห์ห่วงโซ่คุณค่า (Value Chain) และจัดทำผังสถิติทางการ²² ตามประเด็นการพัฒนาจังหวัด เพื่อให้สามารถตอบโจทย์การพัฒนาในระดับจังหวัดในแต่ละมิติได้ โดยมีรายละเอียดดังนี้

3.1 ประเด็นการพัฒนาที่ 1 : ด้านเศรษฐกิจ “เป็นศูนย์กลางการท่องเที่ยวอารยธรรมขอมและกีฬามาตรฐานโลก และการพัฒนาเศรษฐกิจภายใต้การผลิตสินค้าด้านการเกษตร อุตสาหกรรมการท่องเที่ยวและบริการ”

วัตถุประสงค์

1. เพื่อเป็นศูนย์กลางการท่องเที่ยวอารยธรรมขอมและกีฬามาตรฐานโลก
2. เพื่อเป็นศูนย์กลางการพัฒนาเศรษฐกิจภายใต้การผลิตสินค้าด้านการเกษตร อุตสาหกรรม การท่องเที่ยวและการบริการ
3. เพื่อเพิ่มขีดความสามารถในการผลิตสินค้าการเกษตรและอาหารปลอดภัยอย่างยั่งยืน

²² ผังสถิติทางการมีส่วนประกอบสำคัญ คือ ห่วงโซ่คุณค่า (VC) ปัจจัยแห่งความสำเร็จ (CSF) ตัวชี้วัด รายการสถิติทางการ การจัดจำแนกระดับการนำเสนอผล สถานะ หน่วยงาน การส่งข้อมูลให้ส่วนราชการส่วนกลาง (กระทรวง กรม) หรือไม่ และหมายเหตุ ซึ่งภายใต้ผังสถิติทางการจะมีสถิติทางการที่มีความสำคัญและจำเป็นในการกำหนดนโยบาย การติดตาม และประเมินผลการดำเนินงานในจังหวัด

ตัวชี้วัด

1. อัตราการขยายตัวของผลิตภัณฑ์มวลรวมของจังหวัด (GPP) เพิ่มขึ้น (ร้อยละ 2)
2. รายได้จากการท่องเที่ยวของผู้เยี่ยมเยือนชาวไทยเพิ่มขึ้น (ร้อยละ 10)
3. ร้อยละของมูลค่าการจำหน่ายสินค้า OTOP เพิ่มขึ้น (ร้อยละ 10)
4. มูลค่าการค้าขายแดนเพิ่มขึ้น (ร้อยละ 10)
5. จำนวนพื้นที่การเกษตรได้รับการรับรองมาตรฐาน อินทรีย์/GAP (ไร่)

ในการขับเคลื่อนประเด็นการพัฒนาที่ 1 : ด้านเศรษฐกิจ “เป็นศูนย์กลางการท่องเที่ยวอารยธรรม ขอมและกัมพูชามาตรฐานโลก และการพัฒนาเศรษฐกิจภายใต้การผลิตสินค้าด้านการเกษตร อุตสาหกรรมการท่องเที่ยวและบริการ” ได้มีการวิเคราะห์สถานการณ์ แนวโน้มการพัฒนาจังหวัดบุรีรัมย์ พบว่า ตัวชี้วัดอัตราการเปลี่ยนแปลงผลิตภัณฑ์มวลรวมจังหวัดในปี 2562 เพิ่มขึ้นจากปี 2561 (ร้อยละ 4.95) โดยเฉพาะอัตราการเปลี่ยนแปลงผลิตภัณฑ์มวลรวมจังหวัดภาคเกษตรที่เพิ่มขึ้น ร้อยละ 7.40 ดังนั้น จึงได้ดำเนินการจัดทำห่วงโซ่คุณค่า (Value Chain) ที่สอดคล้องกับแผนพัฒนาจังหวัดบุรีรัมย์ เรื่อง เป็นศูนย์กลางการท่องเที่ยวอารยธรรม ขอมกัมพูชามาตรฐานโลก , การพัฒนาเศรษฐกิจภายใต้การผลิตสินค้าด้านการเกษตร “การผลิต การแปรรูป สินค้าเกษตรที่มีคุณภาพของจังหวัดบุรีรัมย์” และคัดเลือกปัจจัยสู่ความสำเร็จ (Critical Success Factor) พร้อมจัดทำผังสถิติทางการ เรื่อง “การท่องเที่ยว” ของจังหวัดบุรีรัมย์ , การพัฒนาเศรษฐกิจภายใต้การผลิตสินค้าด้านการเกษตร “การผลิต การแปรรูปสินค้าเกษตรที่มีคุณภาพของจังหวัดบุรีรัมย์” ที่ประกอบด้วย รายการข้อมูลสถิติทางการที่สามารถนำไปใช้ในการติดตามและประเมินผลในเรื่องดังกล่าวได้ ซึ่งมีรายละเอียดดังนี้

3.1.1 ห่วงโซ่คุณค่า (Value Chain) ที่สอดคล้องกับแผนพัฒนาจังหวัดบุรีรัมย์

แนวคิดการจัดทำห่วงโซ่คุณค่าที่สอดคล้องกับแผนพัฒนาจังหวัดบุรีรัมย์ ประเด็นการพัฒนาที่ 1 : ด้านเศรษฐกิจ “เป็นศูนย์กลางการท่องเที่ยวอารยธรรมขอมและกัมพูชามาตรฐานโลก และการพัฒนาเศรษฐกิจภายใต้การผลิตสินค้าด้านการเกษตร อุตสาหกรรมการท่องเที่ยวและบริการ” โดยแบ่งเป็น 2 ห่วงโซ่คุณค่า ได้แก่ห่วงโซ่คุณค่าการท่องเที่ยว และ ห่วงโซ่คุณค่าการเกษตร

1) ห่วงโซ่คุณค่าประเด็นการท่องเที่ยว

เริ่มจากการศึกษาห่วงโซ่คุณค่าของประเทศไทย 140 เป้าหมายแผนแม่บทย่อย ภายใต้แผนแม่บทภายใต้ยุทธศาสตร์ชาติ (23 ด้าน) ประเด็นที่ 5 การท่องเที่ยว

-แผนแม่บทย่อย 5.1 การท่องเที่ยวเชิงสร้างสรรค์และวัฒนธรรม เป้าหมาย 050101 รายได้จากการท่องเที่ยวเชิงสร้างสรรค์และวัฒนธรรมเพิ่มขึ้น เป้าหมาย 050102 เมืองและชุมชนที่มีศักยภาพด้านการท่องเที่ยวเชิงสร้างสรรค์และวัฒนธรรม เพิ่มขึ้น เป้าหมาย 050103 สินค้าท่องเที่ยวเชิงสร้างสรรค์และวัฒนธรรมได้รับการขึ้นทะเบียนทรัพย์สินทางปัญญาเพิ่มขึ้น

- แผนแม่บทย่อย 5.2 การท่องเที่ยวเชิงธุรกิจ เป้าหมาย 050201 รายได้จากการท่องเที่ยวเชิงธุรกิจเพิ่มขึ้น

- แผนแม่บทย่อย 5.5 การท่องเที่ยวเชื่อมโยงภูมิภาค เป้าหมาย 050501 ประเทศไทยเป็นจุดเชื่อมต่อการเดินทางของนักท่องเที่ยวภูมิภาคอาเซียน

- แผนแม่บทย่อย 5.6 การพัฒนาระบบนิเวศการท่องเที่ยว เป้าหมาย 050601 นักท่องเที่ยวมีความปลอดภัยในชีวิตและทรัพย์สินมากขึ้น 050602 โครงสร้างพื้นฐานเพื่อสนับสนุนการท่องเที่ยวมีคุณภาพและมาตรฐานดีขึ้น จากนั้นดำเนินการจัดทำห่วงโซ่คุณค่า (Value Chain) ที่สอดคล้องกับแผนพัฒนาจังหวัดบุรีรัมย์ เรื่อง “การท่องเที่ยว” ของจังหวัดบุรีรัมย์ ได้ดังภาพ 14

2) ห่วงโซ่คุณค่าประเด็นการเกษตร

เริ่มจากการศึกษาห่วงโซ่คุณค่าของประเทศไทย 140 เป้าหมายแผนแม่บทย่อย ภายใต้แผนแม่บทภายใต้ยุทธศาสตร์ชาติ (23 ด้าน) ประเด็นที่ 3 การเกษตร

- แผนแม่บทย่อย 3.1 เกษตรอัตลักษณ์พื้นถิ่น เป้าหมาย 030101 สินค้าเกษตรอัตลักษณ์พื้นถิ่นมีมูลค่าเพิ่มขึ้น

- แผนแม่บทย่อย 3.2 เกษตรปลอดภัย เป้าหมาย 030201 สินค้าเกษตรปลอดภัยมีมูลค่าเพิ่มขึ้น เป้าหมาย 030202 ผลิตภัณฑ์เกษตรปลอดภัยของไทยได้รับการยอมรับด้านคุณภาพความปลอดภัยและคุณค่าทางโภชนาการสูงขึ้น

- แผนแม่บทย่อย 3.3 เกษตรชีวภาพ เป้าหมาย 030301 สินค้าเกษตรชีวภาพมีมูลค่าเพิ่มขึ้น
แผนแม่บทย่อย

- แผนแม่บทย่อย 3.4 เกษตรแปรรูป เป้าหมาย 030401 สินค้าเกษตรแปรรูปและผลิตภัณฑ์มีมูลค่าเพิ่มขึ้น

- แผนแม่บทย่อย 3.5 เกษตรอัจฉริยะ เป้าหมาย 030501 สินค้าที่ได้จากเทคโนโลยีสมัยใหม่/อัจฉริยะ มีมูลค่าเพิ่มขึ้น จากนั้นดำเนินการจัดทำห่วงโซ่คุณค่า (Value Chain) ที่สอดคล้องกับแผนพัฒนาจังหวัดบุรีรัมย์ “การผลิต การแปรรูปสินค้าเกษตรที่มีคุณภาพของจังหวัดบุรีรัมย์” ได้ดังภาพ 15

ห่วงโซ่คุณค่า (Value Chain) “การท่องเที่ยว” ของจังหวัดบุรีรัมย์



ภาพ 14 ห่วงโซ่คุณค่า (Value Chain) “การท่องเที่ยว” ของจังหวัดบุรีรัมย์

3.1.2 ผังสถิติทางการ

3.1.2.1 การจัดทำผังสถิติทางการประเด็นการพัฒนาที่ 1 “การท่องเที่ยว” ของจังหวัดบุรีรัมย์

การจัดทำผังสถิติทางการประเด็นการพัฒนาที่ 1 “การท่องเที่ยว” ของจังหวัดบุรีรัมย์ หลังจากที่ได้มีการศึกษาแนวทางการพัฒนาจังหวัด (ประเด็นการพัฒนาที่ 1) ที่สอดคล้องกับห่วงโซ่คุณค่า (Value Chain) ที่สอดคล้องกับแผนพัฒนาจังหวัดแล้ว จะต้องมีการคัดเลือกปัจจัยสู่ความสำเร็จ (Critical Success Factor) ที่มีความสำคัญในการบริหารงานในจังหวัด จากนั้นจัดทำผังสถิติทางการ “การท่องเที่ยว” ของจังหวัดบุรีรัมย์ โดยศึกษายุทธศาสตร์ กลยุทธ์ แนวทางการพัฒนา ตลอดจนตัวชี้วัดภายใต้แผนระดับ 2 และระดับ 3 เช่น แผนแม่บทภายใต้ยุทธศาสตร์ชาติ (23ด้าน) แผนพัฒนาจังหวัดบุรีรัมย์ พ.ศ.2566 -2570 แผนพัฒนาสถิติสาขาการบริการและการท่องเที่ยว เป็นต้น ที่สอดคล้องกับปัจจัยสู่ความสำเร็จ (Critical Success Factor) พร้อมทั้งกำหนดรายการข้อมูลสถิติที่สำคัญ และจำเป็น จึงสามารถสรุปผังสถิติทางการ “การท่องเที่ยว” ของจังหวัดบุรีรัมย์ ดังตาราง 11

ตาราง 11 ผังสถิติทางการ “การท่องเที่ยว” ของจังหวัดบุรีรัมย์

ห่วงโซ่คุณค่า (VC)	ปัจจัยแห่งความสำเร็จ (CSF)	ตัวชี้วัด	บัญชีสถิติทางการ	การจัดจำแนก	ระดับการนำเสนอผล	สถานะข้อมูล ²³	หน่วยงาน	การจัดส่งข้อมูลให้ส่วนราชการส่วนกลาง ²⁴	หมายเหตุ
โครงสร้างพื้นฐานเชื่อมโยงการเดินทางท่องเที่ยว	การพัฒนา ทำนุบำรุงรักษาให้ปลอดภัย ได้มาตรฐาน และใช้การได้สม่ำเสมอ	ระดับความสำเร็จของการพัฒนาโครงสร้างพื้นฐาน โดยเฉพาะเส้นทางถนนภายในและระหว่างจังหวัดรวมทั้งป้ายบอกทาง	จำนวนโครงการพัฒนาและปรับปรุงระบบสาธารณูปโภคและโครงสร้างพื้นฐาน ทั้งที่ซ่อมแซม ปรับปรุง และสร้างใหม่		-จังหวัด	บัญชีสถิติทางการที่มีการจัดเก็บข้อมูลเป็นปกติ	สำนักงานจังหวัดบุรีรัมย์		
โครงสร้างพื้นฐานเชื่อมโยงการเดินทางท่องเที่ยว	การพัฒนา ทำนุบำรุงรักษาให้ปลอดภัย ได้มาตรฐาน และใช้การได้สม่ำเสมอ	ระดับความสำเร็จของการพัฒนาโครงสร้างพื้นฐาน โดยเฉพาะเส้นทางถนนภายในและระหว่างจังหวัดรวมทั้งป้ายบอกทาง	จำนวนงบประมาณพัฒนาและปรับปรุงระบบสาธารณูปโภคและโครงสร้างพื้นฐาน ทั้งที่ซ่อมแซม ปรับปรุง และสร้างใหม่		-จังหวัด -อำเภอ	บัญชีสถิติทางการที่มีการจัดเก็บข้อมูลเป็นปกติ	สำนักงานจังหวัดบุรีรัมย์		
โครงสร้างพื้นฐานเชื่อมโยงการเดินทางท่องเที่ยว	การพัฒนา ทำนุบำรุงรักษาให้ปลอดภัย ได้มาตรฐาน และใช้การได้สม่ำเสมอ	จำนวนแหล่งท่องเที่ยวที่ได้รับการปรับปรุงหรือฟื้นฟูจำนวนตามประเภทหรือหมวดหมู่ สถานที่ท่องเที่ยว	สัดส่วนงบประมาณที่ใช้ในการพัฒนาและปรับปรุงระบบสาธารณูปโภคและโครงสร้างพื้นฐาน ต่องบประมาณทั้งหมดของจังหวัด		-จังหวัด	บัญชีสถิติทางการที่มีการจัดเก็บข้อมูลเป็นปกติ	สำนักงานจังหวัดบุรีรัมย์		

²³ สถานะข้อมูล แบ่งเป็น 1. พร้อมเผยแพร่ 2. ต้องพัฒนา 3. ไม่มีหน่วยงานรับผิดชอบ 4. อื่นๆ

²⁴ การส่งข้อมูลให้ส่วนราชการส่วนกลาง (กระทรวง กรม) แบ่งเป็น 1. จัดส่ง 2. ไม่ได้จัดส่ง เพื่อใช้ในการกำหนดหน่วยงานเจ้าของข้อมูล (Data Owner) และประสานกับกระทรวงกรมต้นสังกัดในการลงทะเบียนชุดข้อมูลในระบบบัญชีข้อมูลภาครัฐเพื่อให้บริการข้อมูลดังกล่าวต่อไป

ตาราง 11 ผังสถิติทางการ “การท่องเที่ยว” ของจังหวัดบุรีรัมย์ (ต่อ)

ห่วงโซ่คุณค่า (VC)	ปัจจัยแห่งความสำเร็จ (CSF)	ตัวชี้วัด	บัญชีสถิติทางการ	การจัด จำแนก	ระดับการ นำเสนอผล	สถานะ ข้อมูล	หน่วยงาน	การจัดส่งข้อมูล ให้ส่วนราชการ ส่วนกลาง	หมายเหตุ
โครงสร้างพื้นฐาน เชื่อมโยงการเดินทาง ทางท่องเที่ยว	การพัฒนา ทำนุบำรุง รักษาให้ปลอดภัย ได้ มาตรฐาน และใช้ได้ สม่ำเสมอ	จำนวนแหล่งท่องเที่ยวที่ได้รับ การปรับปรุงหรือฟื้นฟูจำนวน ตามประเภทหรือหมวดหมู่ สถานที่ท่องเที่ยว	สัดส่วนของงบประมาณด้าน การท่องเที่ยวที่ได้รับการ จัดสรรต่องบประมาณทั้ง จังหวัด		-จังหวัด	บัญชีสถิติ ทางการที่มีการ จัดเก็บข้อมูล เป็นปกติ	สำนักงาน จังหวัดบุรีรัมย์		
โครงสร้างพื้นฐาน เชื่อมโยงการเดินทาง ทางท่องเที่ยว	การพัฒนา ทำนุบำรุง รักษาให้ ปลอดภัย ได้มาตรฐาน และใช้ได้สม่ำเสมอ	ร้อยละของแหล่งท่องเที่ยว ได้รับการอนุรักษ์/ฟื้นฟู/ ปรับปรุง/บูรณะ/พัฒนาแหล่ง ท่องเที่ยว	จำนวนแหล่งท่องเที่ยวทุก ประเภทในจังหวัด	ประเภท การ ท่องเที่ยว	-จังหวัด -อำเภอ -ตำบล	บัญชีสถิติ ทางการที่มีการ จัดเก็บข้อมูล เป็นปกติ	สำนักงานท่องเที่ยวและกีฬา จังหวัดบุรีรัมย์		
โครงสร้างพื้นฐาน เชื่อมโยงการเดินทาง ทางท่องเที่ยว	การพัฒนา ทำนุบำรุง รักษาให้ปลอดภัย ได้ มาตรฐาน และใช้ได้ สม่ำเสมอ	ร้อยละของแหล่งท่องเที่ยว ได้รับการอนุรักษ์/ฟื้นฟู/ ปรับปรุง/บูรณะ/พัฒนาแหล่ง ท่องเที่ยว	จำนวนแหล่งท่องเที่ยวได้รับ การอนุรักษ์/ฟื้นฟู/ปรับปรุง/ บูรณะ/พัฒนาแหล่งท่องเที่ยว	ประเภท การ ท่องเที่ยว	-จังหวัด -อำเภอ -ตำบล	บัญชีสถิติ ทางการที่มีการ จัดเก็บข้อมูล เป็นปกติ	สำนักงานท่องเที่ยวและกีฬา จังหวัดบุรีรัมย์		
โครงสร้างพื้นฐาน เชื่อมโยงการเดินทาง ทางท่องเที่ยว	บริการสาธารณะและ สาธารณูปโภคในแหล่ง ท่องเที่ยว	อัตราการเข้าถึงไฟฟ้า	ร้อยละของครัวเรือนที่มีไฟฟ้า ใช้		-จังหวัด	บัญชีสถิติ ทางการที่มีการ จัดเก็บข้อมูล เป็นปกติ	สำนักงานสถิติ แห่งชาติ		
โครงสร้างพื้นฐาน เชื่อมโยงการเดินทาง ทางท่องเที่ยว	บริการสาธารณะและ สาธารณูปโภคในแหล่ง ท่องเที่ยว	อัตราการเข้าถึงน้ำประปา	ร้อยละของครัวเรือนที่เข้าถึง น้ำประปา		-จังหวัด	บัญชีสถิติ ทางการที่มีการ จัดเก็บข้อมูล เป็นปกติ	สำนักงานสถิติ แห่งชาติ		
โครงสร้างพื้นฐาน เชื่อมโยงการเดินทาง ทางท่องเที่ยว	ความสะอาด และความ พร้อมของสิ่งอำนวยความสะดวก ในแหล่งท่องเที่ยว	ปริมาณขยะของเสียที่เกิดจาก การท่องเที่ยว	ปริมาณขยะที่เกิดขึ้น		-จังหวัด -อำเภอ -ตำบล	บัญชีสถิติ ทางการที่มีการ จัดเก็บข้อมูล เป็นปกติ	สำนักงานท้องถิ่น จังหวัดบุรีรัมย์		

ตาราง 11 ผังสถิติทางการ “การท่องเที่ยว” ของจังหวัดบุรีรัมย์ (ต่อ)

ห่วงโซ่คุณค่า (VC)	ปัจจัยแห่งความสำเร็จ (CSF)	ตัวชี้วัด	บัญชีสถิติทางการ	การจัด จำแนก	ระดับการ นำเสนอผล	สถานะ ข้อมูล	หน่วยงาน	การจัดส่งข้อมูล ให้ส่วนราชการ ส่วนกลาง	หมายเหตุ
โครงสร้างพื้นฐาน เชื่อมโยงการเดินทาง ทางท่องเที่ยว	ความสะอาด และความ พร้อมของสิ่งอำนวยความสะดวก ในแหล่ง ท่องเที่ยว	จำนวนข้อร้องเรียนปัญหา มลภาวะจากการท่องเที่ยวใน พื้นที่	จำนวนข้อร้องเรียนปัญหา มลภาวะจากการท่องเที่ยวใน พื้นที่		-จังหวัด	บัญชีสถิติ ทางการที่มีการ จัดเก็บข้อมูล เป็นปกติ	สำนักงาน ทรัพยากร ธรรมชาติและ สิ่งแวดล้อม จังหวัดบุรีรัมย์		
โครงสร้างพื้นฐาน เชื่อมโยงการเดินทาง ทางท่องเที่ยว	ความสะอาด และความ พร้อมของสิ่งอำนวยความสะดวก ในแหล่ง ท่องเที่ยว	ร้อยละของแหล่งท่องเที่ยวที่มี สิ่งอำนวยความสะดวก เช่น ห้องน้ำและน้ำดื่มสาธารณะที่ ได้มาตรฐาน	จำนวนแหล่งท่องเที่ยวที่มีสิ่ง อำนวยความสะดวก เช่น ห้องน้ำและน้ำดื่มสาธารณะที่ ได้มาตรฐาน		-จังหวัด	บัญชีสถิติ ทางการที่มีการ จัดเก็บข้อมูล เป็นปกติ	สำนักงานท่องเที่ยวและกีฬา จังหวัดบุรีรัมย์		
การเพิ่มมูลค่าให้กับ สินค้า บริการ และ แหล่งท่องเที่ยว	การสร้างสรรคสินค้า ผลิตภัณฑ์และบริการ	อัตราการขยายตัวของ ผลิตภัณฑ์มวลรวมของจังหวัด (GPP) เพิ่มขึ้น (ร้อยละ 2)	ผลิตภัณฑ์มวลรวมจังหวัด ณ ราคาประจำปี		-จังหวัด	บัญชีสถิติ ทางการที่มีการ จัดเก็บข้อมูล เป็นปกติ	สำนักงานสภาพัฒนาการ เศรษฐกิจและ สังคมแห่งชาติ		
การเพิ่มมูลค่าให้กับ สินค้า บริการ และ แหล่งท่องเที่ยว	การสร้างสรรคสินค้า ผลิตภัณฑ์และบริการ	มูลค่าสินค้าของฝากและของที่ ระลึกที่ขึ้นทะเบียน OTOP	มูลค่าจำหน่ายสินค้าของฝาก และของที่ระลึกที่ขึ้นทะเบียน OTOP		-จังหวัด	บัญชีสถิติ ทางการที่มีการ จัดเก็บข้อมูล เป็นปกติ	สำนักงาน พัฒนาชุมชน จังหวัดบุรีรัมย์		
การเพิ่มมูลค่าให้กับ สินค้า บริการ และ แหล่งท่องเที่ยว	การสร้างสรรคสินค้า ผลิตภัณฑ์และบริการ	จำนวนสินค้าของฝากและของ ที่ระลึกที่เป็นอัตลักษณ์ของ บุรีรัมย์ได้รับการรับรอง มาตรฐาน	จำนวนสินค้า ของฝาก ของที่ ระลึกของจังหวัดที่เป็นอัต ลักษณ์ของบุรีรัมย์		-จังหวัด	บัญชีสถิติ ทางการที่มีการ จัดเก็บข้อมูล เป็นปกติ	สำนักงาน พัฒนาชุมชน จังหวัดบุรีรัมย์		
การเพิ่มมูลค่าให้กับ สินค้า บริการ และ แหล่งท่องเที่ยว	มาตรฐานของแหล่ง ท่องเที่ยว สินค้า และ บริการ	ร้อยละที่เพิ่มขึ้นของรายได้ จากการจำหน่ายสินค้าของ ฝาก/ของที่ระลึก	มูลค่าจำหน่ายสินค้าของฝาก และของที่ระลึกที่เป็นอัต ลักษณ์ของบุรีรัมย์		-จังหวัด -อำเภอ	บัญชีสถิติ ทางการที่มีการ จัดเก็บข้อมูล เป็นปกติ	สำนักงาน พัฒนาชุมชน จังหวัดบุรีรัมย์		

ตาราง 11 ผังสถิติทางการ “การท่องเที่ยว” ของจังหวัดบุรีรัมย์ (ต่อ)

ห่วงโซ่คุณค่า (VC)	ปัจจัยแห่งความสำเร็จ (CSF)	ตัวชี้วัด	บัญชีสถิติทางการ	การจัด จำแนก	ระดับการ นำเสนอผล	สถานะ ข้อมูล	หน่วยงาน	การจัดส่งข้อมูล ให้ส่วนราชการ ส่วนกลาง	หมายเหตุ
การเพิ่มมูลค่าให้กับ สินค้า บริการ และ แหล่งท่องเที่ยว	มาตรฐานของแหล่ง ท่องเที่ยว สินค้า และ บริการ	ร้อยละของสินค้าของฝากและ ของที่ระลึกที่ได้มาตรฐาน	จำนวนสินค้าของฝากและ ของที่ระลึกและจำนวนสินค้า ของฝากและของที่ระลึกที่ได้ มาตรฐาน		-จังหวัด	บัญชีสถิติ ทางการที่มีการ จัดเก็บข้อมูล เป็นปกติ	สำนักงาน พัฒนาชุมชน จังหวัดบุรีรัมย์		
การเพิ่มมูลค่าให้ กับสินค้า บริการ และ แหล่งท่องเที่ยว	มาตรฐานของแหล่ง ท่องเที่ยว สินค้า และ บริการ	ร้อยละของโรงแรมที่ได้รับระดับ มาตรฐานเพิ่มขึ้น	จำนวนโรงแรมที่จดทะเบียน ในจังหวัด		-จังหวัด	บัญชีสถิติ ทางการที่มีการ จัดเก็บข้อมูล เป็นปกติ	ที่ทำการ ปกครอง จังหวัดบุรีรัมย์		
การเพิ่มมูลค่าให้ กับสินค้า บริการ และ แหล่งท่องเที่ยว	มาตรฐานของแหล่ง ท่องเที่ยว สินค้า และ บริการ	ร้อยละของธุรกิจที่พัก_ โรงแรม/Home stay/Guest House ที่ได้รับรองมาตรฐาน	จำนวนธุรกิจที่พัก_โรงแรม/ Home stay/Guest House ที่ได้รับรองมาตรฐาน		-จังหวัด	บัญชีสถิติ ทางการที่มีการ จัดเก็บข้อมูล เป็นปกติ	ที่ทำการ ปกครอง จังหวัดบุรีรัมย์		
การเพิ่มมูลค่าให้ กับสินค้า บริการ และ แหล่งท่องเที่ยว	มาตรฐานของแหล่ง ท่องเที่ยว สินค้า และ บริการ	ร้อยละของร้านอาหารและ แผงลอยที่ได้รับรองมาตรฐาน ของกระทรวงสาธารณสุข (Clean Food Good Taste)	จำนวนร้านอาหารและแผง ลอยที่ได้รับรองมาตรฐานของ กระทรวงสาธารณสุข (Clean Food Good Taste)		-จังหวัด	บัญชีสถิติ ทางการที่มีการ จัดเก็บข้อมูล เป็นปกติ	สำนักงาน สาธารณสุข จังหวัดบุรีรัมย์		
การเพิ่มมูลค่าให้ กับสินค้า บริการ และ แหล่งท่องเที่ยว	ขีดความสามารถในการ รองรับนักท่องเที่ยว	จำนวนสถานบริการที่ เชื่อมโยงกับนักท่องเที่ยว	จำนวนร้านอาหารในจังหวัด		-จังหวัด	บัญชีสถิติ ทางการที่มีการ จัดเก็บข้อมูล เป็นปกติ	ที่ทำการ ปกครอง จังหวัดบุรีรัมย์		
การเพิ่มมูลค่าให้กับ สินค้า บริการ และ แหล่งท่องเที่ยว	ขีดความสามารถในการ รองรับนักท่องเที่ยว	จำนวนสถานบริการที่ เชื่อมโยงกับนักท่องเที่ยว	จำนวนธุรกิจที่พัก_โรงแรม/ Home stay/Guest House ที่ได้รับรองมาตรฐาน		-จังหวัด	บัญชีสถิติ ทางการที่มีการ จัดเก็บข้อมูล เป็นปกติ	ที่ทำการ ปกครอง จังหวัดบุรีรัมย์		

ตาราง 11 ผังสถิติทางการ “การท่องเที่ยว” ของจังหวัดบุรีรัมย์ (ต่อ)

ห่วงโซ่คุณค่า (VC)	ปัจจัยแห่งความสำเร็จ (CSF)	ตัวชี้วัด	บัญชีสถิติทางการ	การจัดจำแนก	ระดับการนำเสนอผล	สถานะข้อมูล	หน่วยงาน	การจัดส่งข้อมูลให้ส่วนราชการส่วนกลาง	หมายเหตุ
การเพิ่มมูลค่าให้กับสินค้า บริการ และแหล่งท่องเที่ยว	มาตรฐานและความเป็นมืออาชีพของบุคลากรและผู้ประกอบการที่เกี่ยวข้อง	จำนวนมัคคุเทศก์/ผู้นำเที่ยวในจังหวัดที่ได้มาตรฐาน	จำนวนมัคคุเทศก์ท้องถิ่น/ผู้นำเที่ยวที่มีการขึ้นทะเบียนมัคคุเทศก์/ผู้นำเที่ยว		-จังหวัด	บัญชีสถิติทางการที่มีการจัดเก็บข้อมูลเป็นปกติ	สำนักงานท่องเที่ยวและกีฬาจังหวัดบุรีรัมย์		
การเพิ่มมูลค่าให้กับสินค้า บริการ และแหล่งท่องเที่ยว	มาตรฐานและความเป็นมืออาชีพของบุคลากรและผู้ประกอบการที่เกี่ยวข้อง	จำนวนมัคคุเทศก์/ผู้นำเที่ยวในจังหวัดที่ได้มาตรฐาน	จำนวนมัคคุเทศก์ท้องถิ่น/ผู้นำเที่ยวที่ได้รับการอบรม/พัฒนาให้มีความรอบรู้เกี่ยวกับวัฒนธรรมและประเพณีของบุรีรัมย์และสามารถถ่ายทอดเป็นภาษาต่างประเทศได้หลายภาษา		-จังหวัด	บัญชีสถิติทางการที่มีการจัดเก็บข้อมูลเป็นปกติ	สำนักงานท่องเที่ยวและกีฬาจังหวัดบุรีรัมย์		
การตลาดและประชาสัมพันธ์	การตลาดที่มุ่งเน้นการสื่อสารคุณค่าและภาพลักษณ์ของประเทศ	โครงการสื่อประชาสัมพันธ์สร้างภาพลักษณ์	งบประมาณในการทำประชาสัมพันธ์			บัญชีสถิติทางการที่ไม่มีการจัดเก็บ	สำนักงานท่องเที่ยวและกีฬาจังหวัดบุรีรัมย์		
การตลาดและประชาสัมพันธ์	กลุ่มตลาดเป้าหมายที่สำคัญในทุกระดับ	รายได้จากการท่องเที่ยวของจังหวัดเพิ่มขึ้น	จำนวนนักท่องเที่ยว	สัญชาติ	-จังหวัด	บัญชีสถิติทางการที่มีการจัดเก็บข้อมูลเป็นปกติ	กรมการท่องเที่ยว		
การตลาดและประชาสัมพันธ์	กลุ่มตลาดเป้าหมายที่สำคัญในทุกระดับ	รายได้จากการท่องเที่ยวของจังหวัดเพิ่มขึ้น	รายได้จากการท่องเที่ยวของนักท่องเที่ยว	สัญชาติประเภทการท่องเที่ยว	-จังหวัด	บัญชีสถิติทางการที่มีการจัดเก็บข้อมูลเป็นปกติ	กรมการท่องเที่ยว		

ตาราง 11 ผังสถิติทางการ “การท่องเที่ยว” ของจังหวัดบุรีรัมย์ (ต่อ)

ห่วงโซ่คุณค่า (VC)	ปัจจัยแห่งความสำเร็จ (CSF)	ตัวชี้วัด	บัญชีสถิติทางการ	การจัดจำแนก	ระดับการนำเสนอผล	สถานะข้อมูล	หน่วยงาน	การจัดส่งข้อมูลให้ส่วนราชการส่วนกลาง	หมายเหตุ
การตลาดและประชาสัมพันธ์	กลุ่มตลาดเป้าหมายที่สำคัญในทุกกระดับ	รายได้จากการท่องเที่ยวของจังหวัดเพิ่มขึ้น	ค่าใช้จ่ายของนักท่องเที่ยวต่อหัว	สัญชาติ ประเภท การท่องเที่ยว	-จังหวัด	บัญชีสถิติทางการที่มีการจัดเก็บข้อมูลเป็นปกติ	กรมการท่องเที่ยว		
การตลาดและประชาสัมพันธ์	กลุ่มตลาดเป้าหมายที่สำคัญในทุกกระดับ	รายได้จากการท่องเที่ยวของจังหวัดเพิ่มขึ้น	ระยะเวลาการเข้าพักเฉลี่ยของนักท่องเที่ยว	สัญชาติ	-จังหวัด	บัญชีสถิติทางการที่มีการจัดเก็บข้อมูลเป็นปกติ	กรมการท่องเที่ยว		
การตลาดและประชาสัมพันธ์	กลุ่มตลาดเป้าหมายที่สำคัญในทุกกระดับ	มูลค่าการค้าขายแดนเพิ่มขึ้น (ร้อยละ 10)	มูลค่าการค้าขายแดน (ล้านบาท)		-จังหวัด	บัญชีสถิติทางการที่มีการจัดเก็บข้อมูลเป็นปกติ	สำนักงานพาณิชย์จังหวัดบุรีรัมย์		
สภาพแวดล้อมที่เอื้อต่อการเพิ่มรายได้จากการท่องเที่ยว	ฐานข้อมูล เทคโนโลยี นวัตกรรม และระบบสารสนเทศ	ระบบสารสนเทศ/สื่อที่นำมาใช้ในการให้บริการเพื่อส่งเสริม การท่องเที่ยว	จำนวนผู้เข้าชม website ด้านการท่องเที่ยวของจังหวัด			บัญชีสถิติทางการที่ไม่มีการจัดเก็บ	สำนักงานท่องเที่ยวและกีฬาจังหวัดบุรีรัมย์		
สภาพแวดล้อมที่เอื้อต่อการเพิ่มรายได้จากการท่องเที่ยว	ฐานข้อมูล เทคโนโลยี นวัตกรรม และระบบสารสนเทศ	ระบบสารสนเทศ/สื่อที่นำมาใช้ในการให้บริการเพื่อส่งเสริม การท่องเที่ยว	จำนวนแหล่งท่องเที่ยวทุกประเภท		-จังหวัด -อำเภอ -ตำบล	บัญชีสถิติทางการที่มีการจัดเก็บข้อมูลเป็นปกติ	สำนักงานท่องเที่ยวและกีฬาจังหวัดบุรีรัมย์		
สภาพแวดล้อมที่เอื้อต่อการเพิ่มรายได้จากการท่องเที่ยว	ความตระหนักรู้ด้านความปลอดภัยในการท่องเที่ยว	ร้อยละของมาตรการรักษาความปลอดภัยของนักท่องเที่ยว	จำนวนอุบัติเหตุที่เกิดขึ้นกับนักท่องเที่ยว			บัญชีสถิติทางการที่ไม่มีการจัดเก็บ	สำนักงานป้องกันและบรรเทาสาธารณภัยจังหวัดบุรีรัมย์		
สภาพแวดล้อมที่เอื้อต่อการเพิ่มรายได้จากการท่องเที่ยว	ความตระหนักรู้ด้านความปลอดภัยในการท่องเที่ยว	ร้อยละของมาตรการรักษาความปลอดภัยของนักท่องเที่ยว	จำนวนกล้อง CCTV ในแหล่งท่องเที่ยวที่สำคัญของจังหวัด	1.อุทยานประวัติศาสตร์พนมรุ้ง 2.วนอุทยานภูเขาไฟกระโดง	-จังหวัด -อำเภอ -ตำบล	บัญชีสถิติทางการที่มีการจัดเก็บข้อมูลเป็นปกติ	สำนักงานจังหวัดบุรีรัมย์		

ห่วงโซ่คุณค่า (Value Chain) “การผลิต การแปรรูปสินค้าเกษตรที่มีคุณภาพของจังหวัดบุรีรัมย์”



ภาพ 15 ห่วงโซ่คุณค่า (Value Chain) “การผลิต การแปรรูปสินค้าเกษตรที่มีคุณภาพของจังหวัดบุรีรัมย์”

3.1.2.2 การจัดทำผังสถิติทางการประเดิมการพัฒนาที่ 1 การพัฒนาเศรษฐกิจภายใต้การผลิตสินค้าด้านการเกษตร “การผลิต การแปรรูปสินค้าเกษตรที่มีคุณภาพของจังหวัดบุรีรัมย์”

การจัดทำผังสถิติทางการประเดิมการพัฒนาที่ 1 การพัฒนาเศรษฐกิจภายใต้การผลิตสินค้าด้านการเกษตร “การผลิต การแปรรูปสินค้าเกษตรที่มีคุณภาพของจังหวัดบุรีรัมย์” หลังจากที่ได้มีการศึกษาแนวทางการพัฒนาจังหวัด (ประเดิมการพัฒนาที่ 1) ที่สอดคล้องกับห่วงโซ่คุณค่า (Value Chain) ที่สอดคล้องกับแผนพัฒนาจังหวัดแล้ว จะต้องมีการคัดเลือกปัจจัยสู่ความสำเร็จ (Critical Success Factor) ที่มีความสำคัญในการบริหารงานในจังหวัด จากนั้นจัดทำผังสถิติทางการ “การผลิต การแปรรูปสินค้าเกษตรที่มีคุณภาพของจังหวัดบุรีรัมย์” โดยศึกษายุทธศาสตร์ กลยุทธ์ แนวทางการพัฒนา ตลอดจนตัวชี้วัดภายใต้แผนระดับ 2 และระดับ 3 เช่น แผนแม่บทภายใต้ยุทธศาสตร์ชาติ (23ด้าน) แผนพัฒนาจังหวัดบุรีรัมย์ พ.ศ.2566 - 2570 เป็นต้น ที่สอดคล้องกับปัจจัยสู่ความสำเร็จ (Critical Success Factor) พร้อมทั้งกำหนดรายการข้อมูลสถิติที่สำคัญ และจำเป็น จึงสามารถสรุปผังสถิติทางการ “การผลิต การแปรรูปสินค้าเกษตรที่มีคุณภาพของจังหวัดบุรีรัมย์” ดังตาราง 12

ตาราง 12 ผังสถิติทางการ “การผลิต การแปรรูปสินค้าเกษตรที่มีคุณภาพของจังหวัดบุรีรัมย์”

ห่วงโซ่คุณค่า (VC)	ปัจจัยแห่งความสำเร็จ (CSF)	ตัวชี้วัด	บัญชีสถิติทางการ	การจัดจำแนก	ระดับการนำเสนอผล	สถานะข้อมูล ²⁵	หน่วยงาน	การจัดส่งข้อมูลให้ส่วนราชการส่วนกลาง ²⁶	หมายเหตุ
ปัจจัยพื้นฐานและการพัฒนา	การพัฒนาโครงสร้างพื้นฐาน	เนื้อที่เกษตรกรรมโดยรวมของจังหวัด	เนื้อที่เกษตรกรรมโดยรวมของจังหวัด		-จังหวัด	บัญชีสถิติทางการที่มีการจัดเก็บข้อมูลเป็นปกติ	สำนักเศรษฐกิจการเกษตร		
ปัจจัยพื้นฐานและการพัฒนา	การพัฒนาโครงสร้างพื้นฐาน	สัดส่วนของจำนวนพื้นที่ที่เหมาะสมกับการเพาะปลูกพืชแต่ละชนิด (ข้าว อ้อย มันสำปะหลังทุเรียน ฯลฯ)	สัดส่วนของจำนวนพื้นที่ที่เหมาะสมกับการเพาะปลูกพืชแต่ละชนิด (ข้าว อ้อย มันสำปะหลัง ทุเรียน ฯลฯ)			บัญชีสถิติทางการที่ไม่มีการจัดเก็บ	สำนักเศรษฐกิจการเกษตร		
ปัจจัยพื้นฐานและการพัฒนา	การพัฒนาโครงสร้างพื้นฐาน	จำนวนเกษตรกรที่ขึ้นทะเบียนจำแนกตามการจัดพื้นที่เกษตรของจังหวัด (Zoning)	จำนวนเกษตรกรที่ขึ้นทะเบียน	การจัดพื้นที่เกษตรของจังหวัด (Zoning)		บัญชีสถิติทางการที่ไม่มีการจัดเก็บ	สำนักงานเกษตรจังหวัดบุรีรัมย์		
ปัจจัยพื้นฐานและการพัฒนา	การพัฒนาโครงสร้างพื้นฐาน	จำนวนพื้นที่การเกษตรได้รับรองมาตรฐานอินทรีย์/GAP	จำนวนครัวเรือนทำการเกษตร		-จังหวัด	บัญชีสถิติทางการที่มีการจัดเก็บข้อมูลเป็นปกติ	สำนักงานเกษตรจังหวัดบุรีรัมย์		
ปัจจัยพื้นฐานและการพัฒนา	การพัฒนาโครงสร้างพื้นฐาน	จำนวนพื้นที่การเกษตรได้รับรองมาตรฐานอินทรีย์/GAP	จำนวนพื้นที่เพาะปลูกเกษตรอินทรีย์		-จังหวัด	บัญชีสถิติทางการที่มีการจัดเก็บข้อมูลเป็นปกติ	สำนักงานเกษตรจังหวัดบุรีรัมย์		

²⁵ สถานะข้อมูล แบ่งเป็น 1. พร้อมเผยแพร่ 2. ต้องพัฒนา 3. ไม่มีหน่วยงานรับผิดชอบ 4. อื่นๆ

²⁶ การส่งข้อมูลให้ส่วนราชการส่วนกลาง (กระทรวง กรม) แบ่งเป็น 1. จัดส่ง 2. ไม่ได้จัดส่ง เพื่อใช้ในการกำหนดหน่วยงานเจ้าของข้อมูล (Data Owner) และประสานกับกระทรวงกรมต้นสังกัดในการลงทะเบียนชุดข้อมูลในระบบบัญชีข้อมูลภาครัฐเพื่อให้บริการข้อมูลดังกล่าวต่อไป

ตาราง 12 ผังสถิติทางการ “การผลิต การแปรรูปสินค้าเกษตรที่มีคุณภาพของจังหวัดบุรีรัมย์” (ต่อ)

ห่วงโซ่คุณค่า (VC)	ปัจจัยแห่งความสำเร็จ (CSF)	ตัวชี้วัด	บัญชีสถิติทางการ	การจัดจำแนก	ระดับการนำเสนอผล	สถานะข้อมูล	หน่วยงาน	การจัดส่งข้อมูลให้ส่วนราชการส่วนกลาง	หมายเหตุ
ปัจจัยพื้นฐานและการพัฒนา	การพัฒนาโครงสร้างพื้นฐาน	จำนวนพื้นที่การเกษตรได้รับรองมาตรฐานอินทรีย์/GAP	จำนวนพื้นที่เพาะปลูกเกษตรปลอดภัย		-จังหวัด	บัญชีสถิติทางการที่มีการจัดเก็บข้อมูลเป็นปกติ	สำนักงานเกษตรจังหวัดบุรีรัมย์		
ปัจจัยพื้นฐานและการพัฒนา	การพัฒนาโครงสร้างพื้นฐาน	ผลผลิตสินค้าเกษตรของจังหวัดต่อไร่เพิ่มขึ้น	จำนวนแรงงานภาคการเกษตร		-จังหวัด	บัญชีสถิติทางการที่มีการจัดเก็บข้อมูลเป็นปกติ	สำนักงานสถิติแห่งชาติ		
ปัจจัยพื้นฐานและการพัฒนา	การพัฒนาโครงสร้างพื้นฐาน	ปริมาณน้ำมีปริมาณเพียงพอต่อความต้องการทำการเกษตรในแต่ละช่วงปี	ปริมาณน้ำจากแหล่งน้ำชลประทาน		-จังหวัด	บัญชีสถิติทางการที่มีการจัดเก็บข้อมูลเป็นปกติ	โครงการชลประทานจังหวัด		
ปัจจัยพื้นฐานและการพัฒนา	การพัฒนาโครงสร้างพื้นฐาน	ปริมาณน้ำมีปริมาณเพียงพอต่อความต้องการทำการเกษตรในแต่ละช่วงปี	ปริมาณน้ำฝน		-จังหวัด	บัญชีสถิติทางการที่มีการจัดเก็บข้อมูลเป็นปกติ	สถานีอุตุนิยมวิทยา		
ปัจจัยพื้นฐานและการพัฒนา	การพัฒนาโครงสร้างพื้นฐาน	ปริมาณน้ำมีปริมาณเพียงพอต่อความต้องการทำการเกษตรในแต่ละช่วงปี	ความชื้นสัมพัทธ์		-จังหวัด	บัญชีสถิติทางการที่มีการจัดเก็บข้อมูลเป็นปกติ	สถานีอุตุนิยมวิทยา		
ปัจจัยพื้นฐานและการพัฒนา	การพัฒนาโครงสร้างพื้นฐาน	อัตราที่เพิ่มขึ้นของพื้นที่เพาะปลูกที่มีคุณภาพดินที่เหมาะสมในการปลูกข้าวปลอดภัยจากสารเคมี	กลุ่มชุดดินที่พบในจังหวัดบุรีรัมย์		-จังหวัด -อำเภอ -ตำบล	บัญชีสถิติทางการที่มีการจัดเก็บข้อมูลเป็นปกติ	สถานีพัฒนาที่ดินจังหวัดบุรีรัมย์		

ตาราง 12 ผังสถิติทางการ “การผลิต การแปรรูปสินค้าเกษตรที่มีคุณภาพของจังหวัดบุรีรัมย์” (ต่อ)

ห่วงโซ่คุณค่า (VC)	ปัจจัยแห่งความสำเร็จ (CSF)	ตัวชี้วัด	บัญชีสถิติทางการ	การจัดจำแนก	ระดับการนำเสนอผล	สถานะข้อมูล	หน่วยงาน	การจัดส่งข้อมูลให้ส่วนราชการส่วนกลาง	หมายเหตุ
ปัจจัยพื้นฐานและการพัฒนา	การพัฒนาโครงสร้างพื้นฐาน	อัตราที่เพิ่มขึ้นของพื้นที่เพาะปลูกที่มีคุณภาพดินที่เหมาะสมในการปลูกข้าวปลอดภัยจากสารเคมี	จำนวนผลตรวจหาสารเคมีตกค้างในเลือดแบบสุ่มจากเกษตรกร		-จังหวัด	บัญชีสถิติทางการที่มีการจัดเก็บข้อมูลเป็นปกติ	สำนักงานสาธารณสุขจังหวัดบุรีรัมย์		
ปัจจัยพื้นฐานและการพัฒนา	การพัฒนาโครงสร้างพื้นฐาน	พื้นที่ชลประทาน	พื้นที่ชลประทาน		-จังหวัด	บัญชีสถิติทางการที่มีการจัดเก็บข้อมูลเป็นปกติ	โครงการชลประทานจังหวัด		
ปัจจัยพื้นฐานและการพัฒนา	การพัฒนาโครงสร้างพื้นฐาน	อัตราที่เพิ่มขึ้นของพื้นที่เพาะปลูกที่มีคุณภาพดินที่เหมาะสมในการปลูกข้าวปลอดภัยจากสารเคมี	ค่าวิเคราะห์ดินในแต่ละพื้นที่ (ค่า Ph)		-จังหวัด	บัญชีสถิติทางการที่มีการจัดเก็บข้อมูลเป็นปกติ	สถานีพัฒนาที่ดินจังหวัดบุรีรัมย์		
ปัจจัยพื้นฐานและการพัฒนา	การวิจัยและพัฒนาพันธุ์	ผลการวิจัยพันธุ์ข้าวคุณภาพดี	จำนวนผลการวิจัยพันธุ์ข้าวคุณภาพดี		-จังหวัด	บัญชีสถิติทางการที่มีการจัดเก็บข้อมูลเป็นปกติ	ศูนย์วิจัยมหาวิทยาลัยราชภัฏบุรีรัมย์		
ปัจจัยพื้นฐานและการพัฒนา	การวิจัยและพัฒนาพันธุ์	ผลการวิจัยข้าวหอมมะลิปลอดภัย	จำนวนผลการวิจัยข้าวหอมมะลิปลอดภัย		-จังหวัด	บัญชีสถิติทางการที่มีการจัดเก็บข้อมูลเป็นปกติ	ศูนย์วิจัยมหาวิทยาลัยราชภัฏบุรีรัมย์		
ปัจจัยพื้นฐานและการพัฒนา	เทคโนโลยีการผลิต/เครื่องมือ	ร้อยละของพื้นที่เพาะปลูกที่นำผลการวิจัยเทคโนโลยีการเพิ่มผลผลิตไปใช้	จำนวนพื้นที่ที่มีการส่งเสริมเทคโนโลยีการผลิตคุณภาพ			บัญชีสถิติทางการที่ไม่มีการจัดเก็บ	สำนักงานเกษตรจังหวัดบุรีรัมย์		

ตาราง 12 ผังสถิติทางการ “การผลิต การแปรรูปสินค้าเกษตรที่มีคุณภาพของจังหวัดบุรีรัมย์” (ต่อ)

ห่วงโซ่คุณค่า (VC)	ปัจจัยแห่งความสำเร็จ (CSF)	ตัวชี้วัด	บัญชีสถิติทางการ	การจัดจำแนก	ระดับการนำเสนอผล	สถานะข้อมูล	หน่วยงาน	การจัดส่งข้อมูลให้ส่วนราชการส่วนกลาง	หมายเหตุ
การแปรรูปและการสร้างมูลค่าเพิ่ม	การแปรรูปผลิตภัณฑ์	จำนวนที่เพิ่มขึ้นของโรงสีชุมชน/โรงสีสหกรณ์ ที่ได้รับการส่งเสริมและพัฒนาให้มีความพร้อมเข้าสู่มาตรฐาน GMP	จำนวนโรงสีชุมชน โรงสีสหกรณ์ ที่ได้รับการส่งเสริมและพัฒนาให้มีความพร้อมเข้าสู่มาตรฐาน GMP		-จังหวัด	บัญชีสถิติทางการที่มีการจัดเก็บข้อมูลเป็นปกติ	สำนักงานพาณิชย์จังหวัดบุรีรัมย์		
การแปรรูปและการสร้างมูลค่าเพิ่ม	การแปรรูปผลิตภัณฑ์	จำนวนผลิตภัณฑ์แปรรูปสินค้าเกษตร	จำนวนผลิตภัณฑ์แปรรูปสินค้าเกษตร			บัญชีสถิติทางการที่ไม่มีการจัดเก็บ	สำนักงานพัฒนาชุมชนจังหวัด		
การแปรรูปและการสร้างมูลค่าเพิ่ม	การแปรรูปผลิตภัณฑ์	จำนวนผลิตภัณฑ์แปรรูปสินค้าเกษตร	จำนวนโรงงานแปรรูปสินค้าเกษตร		-จังหวัด	บัญชีสถิติทางการที่มีการจัดเก็บข้อมูลเป็นปกติ	สำนักงานอุตสาหกรรมจังหวัดบุรีรัมย์		
การแปรรูปและการสร้างมูลค่าเพิ่ม	การแปรรูปผลิตภัณฑ์	จำนวนผลิตภัณฑ์แปรรูปสินค้าเกษตร	มูลค่าการตลาดจากการแปรรูปสินค้าเกษตร			บัญชีสถิติทางการที่ไม่มีการจัดเก็บ	สำนักงานเกษตรและสหกรณ์จังหวัด		
การแปรรูปและการสร้างมูลค่าเพิ่ม	การกำหนดมาตรฐานสินค้าเกษตร	จำนวนแปลงที่ได้รับการรับรองมาตรฐาน GAP (แปลง)	จำนวนแปลงที่ได้รับการรับรองมาตรฐาน GAP (แปลง)		-จังหวัด	บัญชีสถิติทางการที่มีการจัดเก็บข้อมูลเป็นปกติ	สำนักงานเกษตรจังหวัดบุรีรัมย์		

ตาราง 12 ผังสถิติทางการ “การผลิต การแปรรูปสินค้าเกษตรที่มีคุณภาพของจังหวัดบุรีรัมย์” (ต่อ)

ห่วงโซ่คุณค่า (VC)	ปัจจัยแห่งความสำเร็จ (CSF)	ตัวชี้วัด	บัญชีสถิติทางการ	การจัดจำแนก	ระดับการนำเสนอผล	สถานะข้อมูล	หน่วยงาน	การจัดส่งข้อมูลให้ส่วนราชการส่วนกลาง	หมายเหตุ
การแปรรูปและการสร้างมูลค่าเพิ่ม	การบริหารสินค้าคงคลัง	จำนวนยุ้งฉาง หรือโกดัง หรือสถานที่เก็บรวบรวมสินค้า (Warehouse) ที่ได้มาตรฐานข้าวปลอดภัย	จำนวนยุ้งฉาง หรือโกดัง หรือ สถานที่เก็บรวบรวมสินค้า (Warehouse) ที่ได้มาตรฐานข้าวปลอดภัย		-จังหวัด	บัญชีสถิติทางการที่มีการจัดเก็บข้อมูลเป็นปกติ	สำนักงานพาณิชย์จังหวัดบุรีรัมย์		
การพัฒนาระบบการตลาด	การเพิ่มช่องทางการตลาดและธุรกิจทั้งในและต่างประเทศให้กับสินค้าและบริการเกษตรอินทรีย์	จำนวนช่องทางการจำหน่ายสินค้าเกษตรปลอดภัยของจังหวัดที่เพิ่มขึ้น	จำนวนช่องทางการจำหน่ายสินค้าเกษตรปลอดภัยของจังหวัด			บัญชีสถิติทางการที่ไม่มีการจัดเก็บ	สำนักงานพาณิชย์จังหวัดบุรีรัมย์		
การพัฒนาระบบการตลาด	ความตระหนักรู้ถึงความสำคัญของความปลอดภัยของสินค้า	การเพิ่มขึ้นของมูลค่าการจำหน่ายผลิตภัณฑ์/สินค้าเกษตรปลอดภัย	มูลค่าการจำหน่ายของผลิตภัณฑ์อาหารปลอดภัย	ประเภทของผลิตภัณฑ์/สินค้าเกษตรปลอดภัย		บัญชีสถิติทางการที่ไม่มีการจัดเก็บ	สำนักงานพาณิชย์จังหวัดบุรีรัมย์		

3.2 ประเด็นการพัฒนาที่ 2 : ด้านสังคมและคุณภาพชีวิต “คนบุรีรัมย์มีคุณภาพชีวิตที่ดี มั่นคง ยั่งยืน บนพื้นฐานความพอเพียง”

วัตถุประสงค์

1. เพื่อพัฒนาคุณภาพชีวิตประชาชนทุกช่วงวัยให้มีคุณภาพเพิ่มขึ้นอย่างสมดุลทั้งทางร่างกาย สติปัญญา และคุณธรรมจริยธรรม
2. เพื่อพัฒนาสังคมให้เข้มแข็งตามหลักปรัชญาเศรษฐกิจพอเพียง

ตัวชี้วัด ร้อยละที่ลดลงของดัชนีความยากจนหลายมิติ หรือดัชนี MPI แยกเป็น

1. ร้อยละของครัวเรือนยากจนที่มีรายได้ต่ำกว่าเกณฑ์ จปฐ. ได้รับการส่งเสริมและพัฒนาให้มีรายได้ผ่านเกณฑ์ จปฐ. (ร้อยละ 50)
2. ร้อยละของประชากรได้รับการพัฒนาและเสริมสร้างศักยภาพตามช่วงวัย (ร้อยละ 10)
3. อายุค่าเฉลี่ย (LE) ของคนบุรีรัมย์ (80 ปีขึ้นไป)
4. จังหวัดบุรีรัมย์มีการเข้าถึงการดูแลสุขภาพทางการแพทย์เพิ่มขึ้น (ร้อยละ 5)
5. ร้อยละของครัวเรือนเปราะบางที่ได้รับการช่วยเหลือด้านที่อยู่อาศัยให้มีความมั่นคง ปลอดภัย ร้อยละ 2 ต่อปี
6. ร้อยละของหมู่บ้าน/ชุมชนมีการนำหลักปรัชญาของเศรษฐกิจพอเพียงไปประยุกต์ใช้ในการดำเนินชีวิต (ร้อยละ 50)

ในการขับเคลื่อนประเด็นการพัฒนาที่ 2 : ด้านสังคมและคุณภาพชีวิต “คนบุรีรัมย์มีคุณภาพชีวิตที่ดี มั่นคง ยั่งยืน บนพื้นฐานความพอเพียง” ที่สอดคล้องกับแผนพัฒนาสถิติจังหวัดบุรีรัมย์ เรื่อง “การพัฒนาคุณภาพชีวิตของจังหวัดบุรีรัมย์” และคัดเลือกปัจจัยสู่ความสำเร็จ (Critical Success Factor) พร้อมจัดทำผังสถิติทางการ เรื่อง “การพัฒนาคุณภาพชีวิตของจังหวัดบุรีรัมย์” ประกอบด้วยรายการข้อมูลสถิติทางการที่สามารถนำไปใช้ในการติดตามและประเมินผลในเรื่องดังกล่าวได้ ซึ่งมีรายละเอียดดังนี้

3.2.1 ห่วงโซ่คุณค่า (Value Chain) ที่สอดคล้องกับแผนพัฒนาจังหวัด

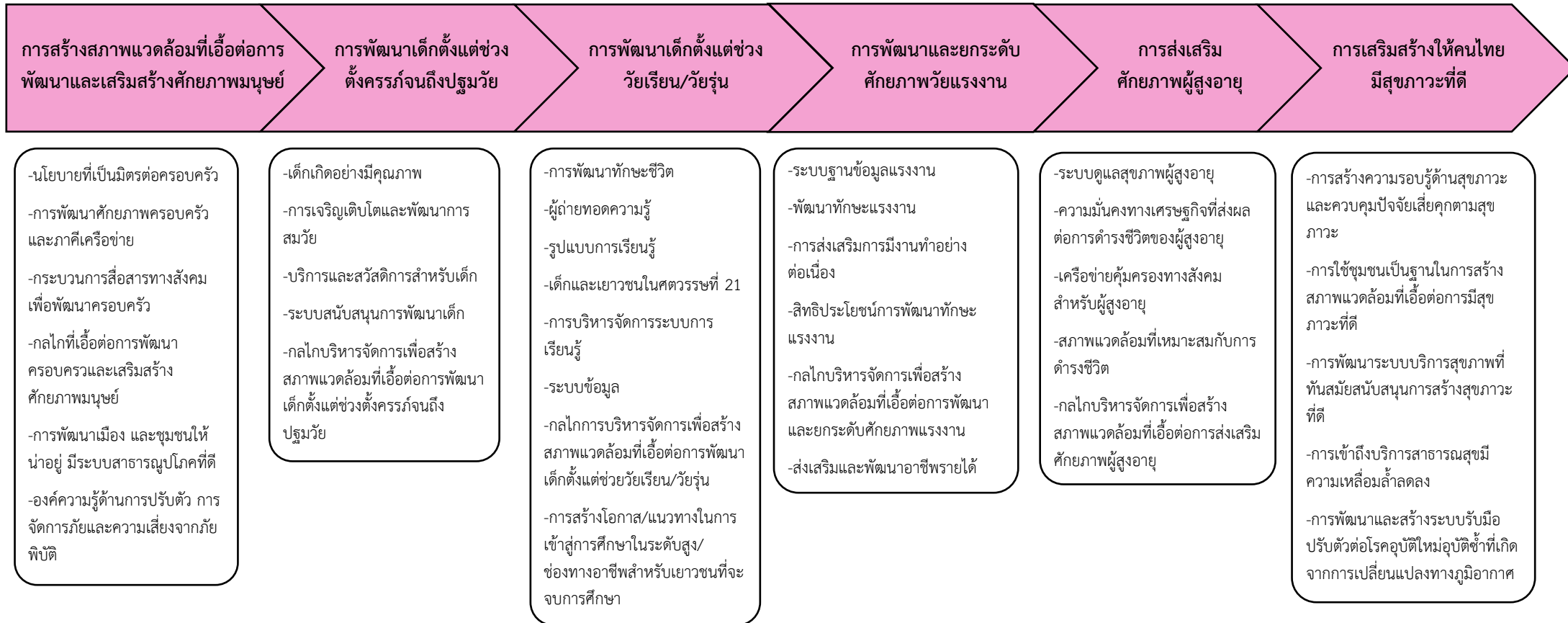
แนวคิดการจัดทำห่วงโซ่คุณค่าที่สอดคล้องกับแผนพัฒนาจังหวัดบุรีรัมย์ ประเด็นการพัฒนาที่ 2 : ด้านสังคมและคุณภาพชีวิต “คนบุรีรัมย์มีคุณภาพชีวิตที่ดี มั่นคง ยั่งยืน บนพื้นฐานความพอเพียง” โดยเริ่มจากการศึกษาห่วงโซ่คุณค่าของประเทศไทย 140 เป้าหมายแผนแม่บทย่อย ภายใต้แผนแม่บทภายใต้ยุทธศาสตร์ชาติ (23 ด้าน) ประเด็นที่ 11 การพัฒนาศักยภาพคนตลอดช่วงชีวิต ประกอบด้วย

- แผนแม่บทย่อย 11.1 การสร้างสภาพแวดล้อมที่เอื้อต่อการพัฒนาและเสริมสร้างศักยภาพมนุษย์ เป้าหมาย 110101 ครอบครัวไทยมีความเข้มแข็งและมีจิตสำนึกความเป็นไทย ดำรงชีวิตแบบพอเพียงมากขึ้น
- แผนแม่บทย่อย 11.2 การพัฒนาเด็กตั้งแต่ช่วงตั้งครรภ์จนถึงปฐมวัย เป้าหมาย 110201 เด็กเกิดอย่างมีคุณภาพ มีการพัฒนาการสมวัย สามารถเข้าถึงบริการที่มีคุณภาพมากขึ้น

- แผนแม่บทย่อย 11.3 การพัฒนาเด็กตั้งแต่ช่วงวัยเรียน/วัยรุ่น เป้าหมาย 110301 วัยเรียน/วัยรุ่น มีความรู้และทักษะในศตวรรษที่ 21 ครบถ้วน รู้จักคิด วิเคราะห์ รักการเรียนรู้ มีสำนึกพลเมือง มีความกล้าหาญทางจริยธรรม มีความสามารถในการแก้ปัญหาปรับตัว สื่อสาร และทำงานร่วมกับผู้อื่นได้อย่างมีประสิทธิภาพตลอดชีวิตดีขึ้น
- แผนแม่บทย่อย 11.4 การพัฒนาและยกระดับศักยภาพวัยแรงงาน เป้าหมาย 110401 แรงงานมีศักยภาพในการเพิ่มผลผลิต มีทักษะ อาชีพสูง ตระหนักในความสำคัญที่จะพัฒนาตนเองให้เต็มศักยภาพ สามารถปรับตัวและเรียนรู้สิ่งใหม่ตามพลวัตของโครงสร้างอาชีพ และความต้องการของตลาดแรงงานเพิ่มขึ้น
- แผนแม่บทย่อย 11.5 ส่งเสริมศักยภาพผู้สูงอายุ เป้าหมาย 110501 ผู้สูงอายุมีคุณภาพชีวิตที่ดี มีความมั่นคงในชีวิต มีทักษะการดำรงชีวิต มีส่วนร่วมในกิจกรรมสังคม สร้างมูลค่าเพิ่มให้แก่สังคมเพิ่มขึ้น

จากนั้นดำเนินการจัดทำห่วงโซ่คุณค่า (Value Chain) “การพัฒนาคุณภาพชีวิตของจังหวัดบุรีรัมย์” ได้ดังภาพ 16

ห่วงโซ่คุณค่า (Value Chain) “การพัฒนาคุณภาพชีวิตของจังหวัดบุรีรัมย์”



ภาพ 16 ห่วงโซ่คุณค่า (Value Chain) “การพัฒนาคุณภาพชีวิตของจังหวัดบุรีรัมย์”

3.2.2 ผังสถิติทางการ

การจัดทำผังสถิติทางการประเด็นการพัฒนาที่ 2 : ด้านสังคมและคุณภาพชีวิต “คนบุรีรัมย์มีคุณภาพชีวิตที่ดี มั่นคง ยั่งยืน บนพื้นฐานความพอเพียง” หลังจากได้มีการศึกษาแนวทางการพัฒนาจังหวัด (ประเด็นการพัฒนาที่ 2) ที่สอดคล้องกับห่วงโซ่คุณค่า (Value Chain) ที่สอดคล้องกับแผนพัฒนาจังหวัดแล้ว จะต้องมีการคัดเลือกปัจจัยสู่ความสำเร็จ (Critical Success Factor) ที่มีความสำคัญในการบริหารงานในจังหวัด จากนั้นจัดทำผังสถิติทางการ “การพัฒนาคุณภาพชีวิตของจังหวัดบุรีรัมย์” โดยศึกษายุทธศาสตร์ กลยุทธ์ แนวทางการพัฒนา ตลอดจนตัวชี้วัดภายใต้แผนระดับ 2 และระดับ 3 เช่น แผนแม่บทภายใต้ยุทธศาสตร์ชาติ (23 ด้าน) แผนพัฒนาจังหวัดบุรีรัมย์ พ.ศ. 2566 – 2570 แผนพัฒนาสถิติสาขาสวัสดิการและสังคม สาขาสุขภาพ เป็นต้น ที่สอดคล้องกับปัจจัยสู่ความสำเร็จ (Critical Success Factor) พร้อมทั้งกำหนดรายการข้อมูลสถิติที่สำคัญ และจำเป็น จึงสามารถสรุปผังสถิติทางการ “การพัฒนาคุณภาพชีวิตของจังหวัดบุรีรัมย์” ดังตาราง 13

ตาราง 13 ผังสถิติทางการ “การพัฒนาคุณภาพชีวิตของจังหวัดบุรีรัมย์”

ห่วงโซ่คุณค่า (VC)	ปัจจัยแห่งความสำเร็จ (CSF)	ตัวชี้วัด	บัญชีสถิติทางการ	การจัดจำแนก	ระดับการนำเสนอผล	สถานะข้อมูล ²⁷	หน่วยงาน	การจัดส่งข้อมูลให้ส่วนราชการส่วนกลาง ²⁸	หมายเหตุ
การสร้างสภาพแวดล้อมที่เอื้อต่อการพัฒนาและเสริมสร้างศักยภาพมนุษย์	กระบวนการสื่อสารทางสังคมเพื่อพัฒนาครอบครัว	ร้อยละที่เพิ่มขึ้นของดัชนีความก้าวหน้าคน (HAI)	รายได้เฉลี่ยของครัวเรือนต่อเดือน (บาท)		-จังหวัด	บัญชีสถิติทางการที่มีการจัดเก็บข้อมูลเป็นปกติ	สำนักงานสถิติแห่งชาติ		
การสร้างสภาพแวดล้อมที่เอื้อต่อการพัฒนาและเสริมสร้างศักยภาพมนุษย์	กระบวนการสื่อสารทางสังคมเพื่อพัฒนาครอบครัว	ร้อยละที่เพิ่มขึ้นของดัชนีความก้าวหน้าคน (HAI)	สัดส่วนประชากรยากจน (%)		-จังหวัด	บัญชีสถิติทางการที่มีการจัดเก็บข้อมูลเป็นปกติ	สำนักงานสภาพัฒนาการเศรษฐกิจและสังคมแห่งชาติ		
การสร้างสภาพแวดล้อมที่เอื้อต่อการพัฒนาและเสริมสร้างศักยภาพมนุษย์	กระบวนการสื่อสารทางสังคมเพื่อพัฒนาครอบครัว	ร้อยละที่เพิ่มขึ้นของดัชนีความก้าวหน้าคน (HAI)	ค่าสัมประสิทธิ์ความไม่เสมอภาคของรายได้ หรือค่าสัมประสิทธิ์จินี (%)		-จังหวัด	บัญชีสถิติทางการที่มีการจัดเก็บข้อมูลเป็นปกติ	สำนักงานสภาพัฒนาการเศรษฐกิจและสังคมแห่งชาติ		
การสร้างสภาพแวดล้อมที่เอื้อต่อการพัฒนาและเสริมสร้างศักยภาพมนุษย์	กระบวนการสื่อสารทางสังคมเพื่อพัฒนาครอบครัว	ร้อยละที่เพิ่มขึ้นของดัชนีความก้าวหน้าคน (HAI)	ร้อยละของครัวเรือนที่มีบ้านและที่ดินเป็นของตนเอง (%)		-จังหวัด	บัญชีสถิติทางการที่มีการจัดเก็บข้อมูลเป็นปกติ	สำนักงานสถิติแห่งชาติ		

²⁷ สถานะข้อมูล แบ่งเป็น 1. พร้อมเผยแพร่ 2. ต้องพัฒนา 3. ไม่มีหน่วยงานรับผิดชอบ 4. อื่นๆ

²⁸ การส่งข้อมูลให้ส่วนราชการส่วนกลาง (กระทรวง กรม) แบ่งเป็น 1. จัดส่ง 2. ไม่ได้จัดส่ง เพื่อใช้ในการกำหนดหน่วยงานเจ้าของข้อมูล (Data Owner) และประสานกับกระทรวงกรมต้นสังกัดในการลงทะเบียนชุดข้อมูลในระบบบัญชีข้อมูลภาครัฐเพื่อให้บริการข้อมูลดังกล่าวต่อไป

ตาราง 13 ผังสถิติทางการ “การพัฒนาคุณภาพชีวิตของจังหวัดบุรีรัมย์” (ต่อ)

ห่วงโซ่คุณค่า (VC)	ปัจจัยแห่งความสำเร็จ (CSF)	ตัวชี้วัด	บัญชีสถิติทางการ	การจัด จำแนก	ระดับการ นำเสนอผล	สถานะ ข้อมูล	หน่วยงาน	การจัดส่งข้อมูล ให้ส่วนราชการ ส่วนกลาง	หมายเหตุ
การสร้างสภาพแวดล้อมที่เอื้อต่อการพัฒนาและเสริมสร้างศักยภาพมนุษย์	กลไกที่เอื้อต่อการพัฒนาครอบครัวและเสริมสร้างศักยภาพมนุษย์	ร้อยละที่เพิ่มขึ้นของดัชนีความก้าวหน้าคน (HAI)	การแจ้งความคดีชีวิต ร่างกาย เพศและคดี ประทุษร้ายต่อทรัพย์สิน (รายต่อประชากรแสนคน)		-จังหวัด	บัญชีสถิติทางการที่มีการจัดเก็บข้อมูลเป็นปกติ	สำนักงานสภาพัฒนาการเศรษฐกิจและสังคมแห่งชาติ		
การสร้างสภาพแวดล้อมที่เอื้อต่อการพัฒนาและเสริมสร้างศักยภาพมนุษย์	กลไกที่เอื้อต่อการพัฒนาครอบครัวและเสริมสร้างศักยภาพมนุษย์	ร้อยละที่เพิ่มขึ้นของดัชนีความก้าวหน้าคน (HAI)	สัดส่วนองค์กรชุมชนต่อประชากรแสนคน		-จังหวัด	บัญชีสถิติทางการที่มีการจัดเก็บข้อมูลเป็นปกติ	สำนักงานสภาพัฒนาการเศรษฐกิจและสังคมแห่งชาติ		
การสร้างสภาพแวดล้อมที่เอื้อต่อการพัฒนาและเสริมสร้างศักยภาพมนุษย์	กลไกที่เอื้อต่อการพัฒนาครอบครัวและเสริมสร้างศักยภาพมนุษย์	ร้อยละของหน่วยงานที่มีการจัดทำโครงการ	จำนวนโครงการและงบประมาณที่ได้รับในการจัดทำโครงการ	ประเภทโครงการ		บัญชีสถิติทางการที่ไม่มีการจัดเก็บ	สำนักงานพัฒนาสังคมและความมั่นคงของมนุษย์จังหวัด		
การสร้างสภาพแวดล้อมที่เอื้อต่อการพัฒนาและเสริมสร้างศักยภาพมนุษย์	การพัฒนาเมือง และชุมชนให้น่าอยู่ มีระบบสาธารณูปโภคที่ดี	ร้อยละที่เพิ่มขึ้นของดัชนีความก้าวหน้าคน (HAI)	ร้อยละของหมู่บ้านที่ถนนสายหลักใช้การได้ตลอดปี (%)		-จังหวัด	บัญชีสถิติทางการที่มีการจัดเก็บข้อมูลเป็นปกติ	สำนักงานสภาพัฒนาการเศรษฐกิจและสังคมแห่งชาติ		
การสร้างสภาพแวดล้อมที่เอื้อต่อการพัฒนาและเสริมสร้างศักยภาพมนุษย์	การพัฒนาเมือง และชุมชนให้น่าอยู่ มีระบบสาธารณูปโภคที่ดี	ร้อยละของอุบัติเหตุทางถนนที่ลดลง	จำนวนคดีอุบัติเหตุ การจราจรทางบก		-จังหวัด	บัญชีสถิติทางการที่มีการจัดเก็บข้อมูลเป็นปกติ	ตำรวจภูธรจังหวัดบุรีรัมย์		

ตาราง 13 ผังสถิติทางการ “การพัฒนาคุณภาพชีวิตของจังหวัดบุรีรัมย์” (ต่อ)

ห่วงโซ่คุณค่า (VC)	ปัจจัยแห่งความสำเร็จ (CSF)	ตัวชี้วัด	บัญชีสถิติทางการ	การจัด จำแนก	ระดับการ นำเสนอผล	สถานะ ข้อมูล	หน่วยงาน	การจัดส่งข้อมูล ให้ส่วนราชการ ส่วนกลาง	หมายเหตุ
การสร้างสภาพแวดล้อมที่เอื้อต่อการพัฒนาและเสริมสร้างศักยภาพมนุษย์	การพัฒนาเมือง และชุมชนให้น่าอยู่ มีระบบสาธารณูปโภคที่ดี	ร้อยละของอุบัติเหตุทางถนนที่ลดลง	จำนวนผู้เสียชีวิตจากอุบัติเหตุการจราจรทางบก		-จังหวัด	บัญชีสถิติทางการที่มีการจัดเก็บข้อมูลเป็นปกติ	ตำรวจภูธรจังหวัดบุรีรัมย์		
การสร้างสภาพแวดล้อมที่เอื้อต่อการพัฒนาและเสริมสร้างศักยภาพมนุษย์	การพัฒนาเมือง และชุมชนให้น่าอยู่ มีระบบสาธารณูปโภคที่ดี	ร้อยละของอุบัติเหตุทางถนนที่ลดลง	จำนวนผู้บาดเจ็บจากอุบัติเหตุการจราจรทางบก		-จังหวัด	บัญชีสถิติทางการที่มีการจัดเก็บข้อมูลเป็นปกติ	สถานีตำรวจภูธรจังหวัดบุรีรัมย์		
การสร้างสภาพแวดล้อมที่เอื้อต่อการพัฒนาและเสริมสร้างศักยภาพมนุษย์	การพัฒนาเมือง และชุมชนให้น่าอยู่ มีระบบสาธารณูปโภคที่ดี	ร้อยละของการจับกุมในคดีอาชญากรรมที่เพิ่มขึ้น	จำนวนการจับกุมคดีความผิดเกี่ยวกับชีวิตร่างกาย และเพศ		-จังหวัด	บัญชีสถิติทางการที่มีการจัดเก็บข้อมูลเป็นปกติ	สถานีตำรวจภูธรจังหวัดบุรีรัมย์		
การสร้างสภาพแวดล้อมที่เอื้อต่อการพัฒนาและเสริมสร้างศักยภาพมนุษย์	การพัฒนาเมือง และชุมชนให้น่าอยู่ มีระบบสาธารณูปโภคที่ดี	ร้อยละของการจับกุมในคดีอาชญากรรมที่เพิ่มขึ้น	จำนวนการจับกุมคดีความผิดเกี่ยวกับทรัพย์สิน		-จังหวัด	บัญชีสถิติทางการที่มีการจัดเก็บข้อมูลเป็นปกติ	สถานีตำรวจภูธรจังหวัดบุรีรัมย์		
การสร้างสภาพแวดล้อมที่เอื้อต่อการพัฒนาและเสริมสร้างศักยภาพมนุษย์	การพัฒนาเมือง และชุมชนให้น่าอยู่ มีระบบสาธารณูปโภคที่ดี	ร้อยละของการจับกุมในคดีอาชญากรรมที่เพิ่มขึ้น	จำนวนการจับกุมคดีฐานความผิดพิเศษ		-จังหวัด	บัญชีสถิติทางการที่มีการจัดเก็บข้อมูลเป็นปกติ	สถานีตำรวจภูธรจังหวัดบุรีรัมย์		

ตาราง 13 ผังสถิติทางการ “การพัฒนาคุณภาพชีวิตของจังหวัดบุรีรัมย์” (ต่อ)

ห่วงโซ่คุณค่า (VC)	ปัจจัยแห่งความสำเร็จ (CSF)	ตัวชี้วัด	บัญชีสถิติทางการ	การจัด จำแนก	ระดับการ นำเสนอผล	สถานะ ข้อมูล	หน่วยงาน	การจัดส่งข้อมูล ให้ส่วนราชการ ส่วนกลาง	หมายเหตุ
การสร้างสภาพแวดล้อมที่เอื้อต่อการพัฒนาและเสริมสร้างศักยภาพมนุษย์	การพัฒนาเมือง และชุมชนให้น่าอยู่ มีระบบสาธารณูปโภคที่ดี	ร้อยละของการจับกุมในคดีอาชญากรรมที่เพิ่มขึ้น	จำนวนการจับกุมคดีความผิดที่รัฐเป็นผู้เสียหาย		-จังหวัด	บัญชีสถิติทางการที่มีการจัดเก็บข้อมูลเป็นปกติ	สถานีตำรวจภูธรจังหวัดบุรีรัมย์		
การสร้างสภาพแวดล้อมที่เอื้อต่อการพัฒนาและเสริมสร้างศักยภาพมนุษย์	การพัฒนาเมือง และชุมชนให้น่าอยู่ มีระบบสาธารณูปโภคที่ดี	ร้อยละของหมู่บ้าน/ชุมชนที่มีการจัดตั้งชุดอาสาสมัครตำรวจชุมชน/ชุดรักษาความปลอดภัยหมู่บ้าน	จำนวนหมู่บ้าน/ชุมชนที่มีการจัดตั้งชุดอาสาสมัครตำรวจ/ชุดรักษาความปลอดภัยหมู่บ้าน			บัญชีสถิติทางการที่ไม่มีการจัดเก็บ	ที่ทำการปกครองจังหวัดบุรีรัมย์		
การสร้างสภาพแวดล้อมที่เอื้อต่อการพัฒนาและเสริมสร้างศักยภาพมนุษย์	การพัฒนาเมือง และชุมชนให้น่าอยู่ มีระบบสาธารณูปโภคที่ดี	ร้อยละที่เพิ่มขึ้นของดัชนีความก้าวหน้าคน (HAI)	จำนวนครัวเรือนที่ใช้ น้ำประปา		-จังหวัด	บัญชีสถิติทางการที่มีการจัดเก็บข้อมูลเป็นปกติ	การประปาส่วนภูมิภาคจังหวัดบุรีรัมย์		
การสร้างสภาพแวดล้อมที่เอื้อต่อการพัฒนาและเสริมสร้างศักยภาพมนุษย์	การพัฒนาเมือง และชุมชนให้น่าอยู่ มีระบบสาธารณูปโภคที่ดี	ร้อยละที่เพิ่มขึ้นของดัชนีความก้าวหน้าคน (HAI)	จำนวนครัวเรือนที่ใช้ไฟฟ้า		-จังหวัด	บัญชีสถิติทางการที่มีการจัดเก็บข้อมูลเป็นปกติ	สำนักงานการไฟฟ้าส่วนภูมิภาคจังหวัดบุรีรัมย์		
การสร้างสภาพแวดล้อมที่เอื้อต่อการพัฒนาและเสริมสร้างศักยภาพมนุษย์	การพัฒนาเมือง และชุมชนให้น่าอยู่ มีระบบสาธารณูปโภคที่ดี	ร้อยละที่เพิ่มขึ้นของดัชนีความก้าวหน้าคน (HAI)	จำนวนครัวเรือนที่มีการเชื่อมต่ออินเทอร์เน็ต		-จังหวัด	บัญชีสถิติทางการที่มีการจัดเก็บข้อมูลเป็นปกติ	สำนักงานสถิติแห่งชาติ		

ตาราง 13 ผังสถิติทางการ “การพัฒนาคุณภาพชีวิตของจังหวัดบุรีรัมย์” (ต่อ)

ห่วงโซ่คุณค่า (VC)	ปัจจัยแห่งความสำเร็จ (CSF)	ตัวชี้วัด	บัญชีสถิติทางการ	การจัด จำแนก	ระดับการ นำเสนอผล	สถานะ ข้อมูล	หน่วยงาน	การจัดส่งข้อมูล ให้ส่วนราชการ ส่วนกลาง	หมายเหตุ
การพัฒนาเด็กตั้งแต่ช่วง ตั้งครรภ์จนถึงปฐมวัย	เด็กเกิดอย่างมีคุณภาพ	ร้อยละที่เพิ่มขึ้นของดัชนีความ ก้าวหน้าคน (HAI)	ร้อยละของทารกแรกเกิดที่มี น้ำหนักต่ำกว่าเกณฑ์ (%)		-จังหวัด	บัญชีสถิติทางการ ที่มีการจัดเก็บ ข้อมูลเป็นปกติ	สำนักงาน สาธารณสุข จังหวัดบุรีรัมย์		
การพัฒนาเด็กตั้งแต่ช่วง ตั้งครรภ์จนถึงปฐมวัย	การเจริญเติบโตและ พัฒนาการสมวัย	ร้อยละที่เพิ่มขึ้นของดัชนีความ ก้าวหน้าคน (HAI)	ร้อยละของเด็กแรกเกิดถึง 5 ปี มีพัฒนาการสมวัย		-จังหวัด	บัญชีสถิติทางการ ที่มีการจัดเก็บ ข้อมูลเป็นปกติ	สำนักงาน สาธารณสุข จังหวัดบุรีรัมย์		
การพัฒนาเด็กตั้งแต่ช่วง ตั้งครรภ์จนถึงปฐมวัย	การเจริญเติบโตและ พัฒนาการสมวัย	ร้อยละที่เพิ่มขึ้นของดัชนีความ ก้าวหน้าคน (HAI)	ร้อยละของเด็กอายุครบ 2 ปี ที่ได้รับวัคซีน DTP4/OPV4/JE2 รายไตรมาส		-จังหวัด	บัญชีสถิติทางการ ที่มีการจัดเก็บ ข้อมูลเป็นปกติ	สำนักงาน สาธารณสุข จังหวัดบุรีรัมย์		
การพัฒนาเด็กตั้งแต่ช่วง ตั้งครรภ์จนถึงปฐมวัย	การเจริญเติบโตและ พัฒนาการสมวัย	ร้อยละที่เพิ่มขึ้นของดัชนีความ ก้าวหน้าคน (HAI)	ร้อยละของเด็กอายุครบ 2 ขวบ ที่ได้รับวัคซีน OPV4 รายไตรมาส		-จังหวัด	บัญชีสถิติทางการ ที่มีการจัดเก็บ ข้อมูลเป็นปกติ	สำนักงาน สาธารณสุข จังหวัดบุรีรัมย์		
การพัฒนาเด็กตั้งแต่ช่วง ตั้งครรภ์จนถึงปฐมวัย	การเจริญเติบโตและ พัฒนาการสมวัย	ร้อยละที่เพิ่มขึ้นของดัชนีความ ก้าวหน้าคน (HAI)	ร้อยละของเด็กอายุครบ 2 ขวบ ที่ได้รับวัคซีน JE2 รายไตรมาส		-จังหวัด	บัญชีสถิติทางการ ที่มีการจัดเก็บ ข้อมูลเป็นปกติ	สำนักงาน สาธารณสุข จังหวัดบุรีรัมย์		
การพัฒนาเด็กตั้งแต่ช่วง ตั้งครรภ์จนถึงปฐมวัย	การเจริญเติบโตและ พัฒนาการสมวัย	ร้อยละที่เพิ่มขึ้นของดัชนีความ ก้าวหน้าคน (HAI)	ร้อยละของเด็กอายุครบ 2 ขวบ ที่ได้รับวัคซีน DTP4 รายไตรมาส		-จังหวัด	บัญชีสถิติทางการ ที่มีการจัดเก็บ ข้อมูลเป็นปกติ	สำนักงาน สาธารณสุข จังหวัดบุรีรัมย์		

ตาราง 13 ผังสถิติทางการ “การพัฒนาคุณภาพชีวิตของจังหวัดบุรีรัมย์” (ต่อ)

ห่วงโซ่คุณค่า (VC)	ปัจจัยแห่งความสำเร็จ (CSF)	ตัวชี้วัด	บัญชีสถิติทางการ	การจัด จำแนก	ระดับการ นำเสนอผล	สถานะ ข้อมูล	หน่วยงาน	การจัดส่งข้อมูล ให้ส่วนราชการ ส่วนกลาง	หมายเหตุ
การพัฒนาเด็กตั้งแต่ช่วง ตั้งครรภ์จนถึงปฐมวัย	การเจริญเติบโตและ พัฒนาการสมวัย	ร้อยละที่เพิ่มขึ้นของดัชนีความ ก้าวหน้าคน (HAI)	ร้อยละของเด็กอายุครบ 3 ปี ที่ได้รับวัคซีนไข้มองอักเสบ เจอี รายไตรมาส		-จังหวัด	บัญชีสถิติทางการ ที่มีการจัดเก็บ ข้อมูลเป็นปกติ	สำนักงาน สาธารณสุข จังหวัดบุรีรัมย์		
การพัฒนาเด็กตั้งแต่ช่วง ตั้งครรภ์จนถึงปฐมวัย	การเจริญเติบโตและ พัฒนาการสมวัย	ร้อยละที่เพิ่มขึ้นของดัชนีความ ก้าวหน้าคน (HAI)	ร้อยละของเด็กอายุครบ 5 ปี ที่ได้รับวัคซีน DTP/OPV ครั้งที่ 5 ในไตรมาสที่ รายงาน		-จังหวัด	บัญชีสถิติทางการ ที่มีการจัดเก็บ ข้อมูลเป็นปกติ	สำนักงาน สาธารณสุข จังหวัดบุรีรัมย์		
การพัฒนาเด็กตั้งแต่ช่วง ตั้งครรภ์จนถึงปฐมวัย	การเจริญเติบโตและ พัฒนาการสมวัย	ร้อยละที่เพิ่มขึ้นของดัชนีความ ก้าวหน้าคน (HAI)	ร้อยละของเด็กอายุครบ 5 ปี ที่ได้รับวัคซีน DTP ครั้งที่ 5 ในไตรมาสที่รายงาน		-จังหวัด	บัญชีสถิติทางการ ที่มีการจัดเก็บ ข้อมูลเป็นปกติ	สำนักงาน สาธารณสุข จังหวัดบุรีรัมย์		
การพัฒนาเด็กตั้งแต่ช่วง ตั้งครรภ์จนถึงปฐมวัย	การเจริญเติบโตและ พัฒนาการสมวัย	ร้อยละที่เพิ่มขึ้นของดัชนีความ ก้าวหน้าคน (HAI)	ร้อยละของเด็กอายุครบ 5 ปี ที่ได้รับวัคซีน OPV ครั้งที่ 5 ในไตรมาสที่รายงาน		-จังหวัด	บัญชีสถิติทางการ ที่มีการจัดเก็บ ข้อมูลเป็นปกติ	สำนักงาน สาธารณสุข จังหวัดบุรีรัมย์		
การพัฒนาเด็กตั้งแต่ช่วง วัยเรียน/วัยรุ่น	เด็กและเยาวชนใน ศตวรรษที่ 21	ร้อยละที่เพิ่มขึ้นของดัชนีความ ก้าวหน้าคน (HAI)	จำนวนผู้เรียนสำเร็จทาง การศึกษา	ระดับการ ศึกษา เพศ	-จังหวัด	บัญชีสถิติทางการ ที่มีการจัดเก็บ ข้อมูลเป็นปกติ	สพป.บุรีรัมย์ เขต 1-4 และ สพม.บุรีรัมย์		
การพัฒนาเด็กตั้งแต่ช่วง วัยเรียน/วัยรุ่น	เด็กและเยาวชนใน ศตวรรษที่ 21	ร้อยละที่เพิ่มขึ้นของดัชนีความ ก้าวหน้าคน (HAI)	จำนวนสถานศึกษาในระบบ	ระดับการ ศึกษาที่ เปิดสอน	-จังหวัด -อำเภอ	บัญชีสถิติทางการ ที่มีการจัดเก็บ ข้อมูลเป็นปกติ	สพป.บุรีรัมย์ เขต 1-4 และ สพม.บุรีรัมย์		

ตาราง 13 ผังสถิติทางการ “การพัฒนาคุณภาพชีวิตของจังหวัดบุรีรัมย์” (ต่อ)

ห่วงโซ่คุณค่า (VC)	ปัจจัยแห่งความสำเร็จ (CSF)	ตัวชี้วัด	บัญชีสถิติทางการ	การจัด จำแนก	ระดับการ นำเสนอผล	สถานะ ข้อมูล	หน่วยงาน	การจัดส่งข้อมูล ให้ส่วนราชการ ส่วนกลาง	หมายเหตุ
การพัฒนาเด็กตั้งแต่ช่วง วัยเรียน/วัยรุ่น	เด็กและเยาวชนใน ศตวรรษที่ 21	ร้อยละที่เพิ่มขึ้นของดัชนีความ ก้าวหน้าคน (HAI)	จำนวนผู้เรียนนอกระบบ	ระดับชั้น เพศ	-จังหวัด -อำเภอ	บัญชีสถิติทางการ ที่มีการจัดเก็บ ข้อมูลเป็นปกติ	สำนักงาน ส่งเสริม การศึกษานอก ระบบและการ ศึกษาตาม อัธยาศัยจังหวัด บุรีรัมย์		
การพัฒนาเด็กตั้งแต่ช่วง วัยเรียน/วัยรุ่น	เด็กและเยาวชนใน ศตวรรษที่ 21	ร้อยละที่เพิ่มขึ้นของดัชนีความ ก้าวหน้าคน (HAI)	จำนวนผู้เรียนสำเร็จ การศึกษานอกระบบ(ผู้จบ การศึกษา)	ระดับการ ศึกษา เพศ	-จังหวัด	บัญชีสถิติทางการ ที่มีการจัดเก็บ ข้อมูลเป็นปกติ	สำนักงาน ส่งเสริม การศึกษานอก ระบบและการ ศึกษาตาม อัธยาศัยจังหวัด บุรีรัมย์		
การพัฒนาเด็กตั้งแต่ช่วง วัยเรียน/วัยรุ่น	ระบบฐานข้อมูลแรงงาน	ร้อยละของประชากรได้รับการ พัฒนาและเสริมสร้างศักยภาพตาม ช่วงวัย	จำนวนกำลังแรงงาน		-จังหวัด	บัญชีสถิติทางการ ที่มีการจัดเก็บ ข้อมูลเป็นปกติ	สำนักงานสถิติ แห่งชาติ		
การพัฒนาเด็กตั้งแต่ช่วง วัยเรียน/วัยรุ่น	ระบบฐานข้อมูลแรงงาน	ร้อยละของประชากรได้รับการ พัฒนาและเสริมสร้างศักยภาพตาม ช่วงวัย	จำนวนแรงงานที่ได้รับการ พัฒนาทักษะฝีมือแรงงาน และการเตรียมความพร้อม ก่อนเข้าสู่ตลาดแรงงาน		-จังหวัด	บัญชีสถิติทางการ ที่มีการจัดเก็บ ข้อมูลเป็นปกติ	สำนักงาน พัฒนาฝีมือ แรงงานจังหวัด บุรีรัมย์		

ตาราง 13 ผังสถิติทางการ “การพัฒนาคุณภาพชีวิตของจังหวัดบุรีรัมย์” (ต่อ)

ห่วงโซ่คุณค่า (VC)	ปัจจัยแห่งความสำเร็จ (CSF)	ตัวชี้วัด	บัญชีสถิติทางการ	การจัด จำแนก	ระดับการ นำเสนอผล	สถานะ ข้อมูล	หน่วยงาน	การจัดส่งข้อมูล ให้ส่วนราชการ ส่วนกลาง	หมายเหตุ
การพัฒนาเด็กตั้งแต่ช่วง วัยเรียน/วัยรุ่น	ระบบฐานข้อมูลแรงงาน	ร้อยละของประชากรได้รับการ พัฒนาและเสริมสร้างศักยภาพตาม ช่วงวัย	จำนวนของแรงงานที่ได้รับ การคุ้มครองสิทธิการ ประกันสังคมตามกฎหมาย แรงงาน		-จังหวัด	บัญชีสถิติทางการ ที่มีการจัดเก็บ ข้อมูลเป็นปกติ	สำนักงาน ประกันสังคม จังหวัดบุรีรัมย์		
การพัฒนาเด็กตั้งแต่ช่วง วัยเรียน/วัยรุ่น	ระบบฐานข้อมูลแรงงาน	ร้อยละของประชากรได้รับการ พัฒนาและเสริมสร้างศักยภาพตาม ช่วงวัย	จำนวนแรงงานนอกระบบ		-จังหวัด	บัญชีสถิติทางการ ที่มีการจัดเก็บ ข้อมูลเป็นปกติ	สำนักงานสถิติ แห่งชาติ		
การพัฒนาเด็กตั้งแต่ช่วง วัยเรียน/วัยรุ่น	ระบบฐานข้อมูลแรงงาน	ร้อยละของประชากรได้รับการ พัฒนาและเสริมสร้างศักยภาพตาม ช่วงวัย	จำนวนแรงงานนอกระบบ ได้รับการพัฒนาและการ ส่งเสริมอาชีพเพื่อเป็นรายได้ เสริม		-จังหวัด	บัญชีสถิติทางการ ที่มีการจัดเก็บ ข้อมูลเป็นปกติ	สำนักงาน แรงงานจังหวัด บุรีรัมย์		
การพัฒนาและยกระดับ ศักยภาพวัยแรงงาน	ระบบฐานข้อมูลแรงงาน	อัตราการว่างงาน	อัตราการว่างงาน		-จังหวัด	บัญชีสถิติทางการ ที่มีการจัดเก็บ ข้อมูลเป็นปกติ	สำนักงานสถิติ แห่งชาติ		
การพัฒนาและยกระดับ ศักยภาพวัยแรงงาน	ระบบฐานข้อมูลแรงงาน	อัตราการว่างงาน	จำนวนผู้ว่างงาน		-จังหวัด	บัญชีสถิติทางการ ที่มีการจัดเก็บ ข้อมูลเป็นปกติ	สำนักงานสถิติ แห่งชาติ		
การพัฒนาและยกระดับ ศักยภาพวัยแรงงาน	ระบบฐานข้อมูลแรงงาน	อัตราการว่างงาน	จำนวนผู้มีงานทำ		-จังหวัด	บัญชีสถิติทางการ ที่มีการจัดเก็บ ข้อมูลเป็นปกติ	สำนักงานสถิติ แห่งชาติ		
การพัฒนาและยกระดับ ศักยภาพวัยแรงงาน	ระบบฐานข้อมูลแรงงาน	ร้อยละที่เพิ่มขึ้นของดัชนีความ ก้าวหน้าคน (HAI)	อัตราการประสบอันตราย หรือเจ็บป่วยเนื่องจากการ ทำงานต่อลูกจ้าง 1,000 คน			บัญชีสถิติทางการ ที่ไม่มีการจัดเก็บ	สำนักงาน ประกันสังคม		
การพัฒนาและยกระดับ ศักยภาพวัยแรงงาน	สิทธิประโยชน์การ พัฒนาทักษะแรงงาน	ร้อยละที่เพิ่มขึ้นของดัชนีความ ก้าวหน้าคน (HAI)	ร้อยละของแรงงานที่มี ประกันสังคม (%)		-จังหวัด	บัญชีสถิติทางการ ที่มีการจัดเก็บ ข้อมูลเป็นปกติ	สำนักงาน ประกันสังคม		

ตาราง 13 ผังสถิติทางการ “การพัฒนาคุณภาพชีวิตของจังหวัดบุรีรัมย์” (ต่อ)

ห่วงโซ่คุณค่า (VC)	ปัจจัยแห่งความสำเร็จ (CSF)	ตัวชี้วัด	บัญชีสถิติทางการ	การจัด จำแนก	ระดับการ นำเสนอผล	สถานะ ข้อมูล	หน่วยงาน	การจัดส่งข้อมูล ให้ส่วนราชการ ส่วนกลาง	หมายเหตุ
การพัฒนาและยกระดับ ศักยภาพวัยแรงงาน	สิทธิประโยชน์การพัฒนา ทักษะแรงงาน	จำนวนผู้ประกันตนตามมาตรา 33 มาตรา 39และมาตรา 40	จำนวนผู้ประกันตนตามมาตรา 33 มาตรา 39 และมาตรา 40		-จังหวัด	บัญชีสถิติทางการ ที่มีการจัดเก็บ ข้อมูลเป็นปกติ	สำนักงาน ประกันสังคม		
การส่งเสริมศักยภาพ ผู้สูงอายุ	ระบบดูแลสุขภาพผู้สูงอายุ	ร้อยละของประชากรได้รับการ พัฒนาและเสริมสร้างศักยภาพตาม ช่วงวัย	จำนวนประชากรสูงอายุ 60 ปี ขึ้นไป		-จังหวัด	บัญชีสถิติทางการ ที่มีการจัดเก็บ ข้อมูลเป็นปกติ	กรมการปกครอง กระทรวงมหาดไทย		
การส่งเสริมศักยภาพ ผู้สูงอายุ	ระบบดูแลสุขภาพผู้สูงอายุ	ร้อยละของประชากรได้รับการ พัฒนาและเสริมสร้างศักยภาพตาม ช่วงวัย	จำนวนของผู้สูงอายุที่ได้รับ การพัฒนาศักยภาพ		-จังหวัด	บัญชีสถิติทางการ ที่มีการจัดเก็บ ข้อมูลเป็นปกติ	สำนักงานพัฒนา สังคมและความ มั่นคงของมนุษย์ จังหวัดบุรีรัมย์		
การส่งเสริมศักยภาพ ผู้สูงอายุ	ระบบดูแลสุขภาพ ผู้สูงอายุ	จำนวนผู้สูงอายุที่เป็นผู้ป่วย ตัด เตียง/ติดบ้าน	จำนวนผู้สูงอายุที่เป็นผู้ป่วย ติดเตียง/ติดบ้าน		-จังหวัด -อำเภอ	บัญชีสถิติทางการ ที่มีการจัดเก็บ ข้อมูลเป็นปกติ	สำนักงาน สาธารณสุข จังหวัดบุรีรัมย์		
การส่งเสริมศักยภาพ ผู้สูงอายุ	ระบบดูแลสุขภาพ ผู้สูงอายุ	จำนวนผู้สูงอายุที่ได้รับเบี้ยยังชีพ	จำนวนผู้สูงอายุที่ได้รับเบี้ย ยังชีพ		-จังหวัด	บัญชีสถิติทางการ ที่มีการจัดเก็บ ข้อมูลเป็นปกติ	สำนักงานพัฒนา สังคมและความ มั่นคงของมนุษย์ บุรีรัมย์		
การส่งเสริมศักยภาพ ผู้สูงอายุ	ระบบดูแลสุขภาพ ผู้สูงอายุ	จำนวนผู้สูงอายุในสถาน สงเคราะห์	จำนวนผู้สูงอายุในสถาน สงเคราะห์		-จังหวัด	บัญชีสถิติทางการ ที่มีการจัดเก็บ ข้อมูลเป็นปกติ	ศูนย์พัฒนาการ จิตสวัสดิการ สังคมผู้สูงอายุ บ้านบุรีรัมย์		

ตาราง 13 ผังสถิติทางการ “การพัฒนาคุณภาพชีวิตของจังหวัดบุรีรัมย์” (ต่อ)

ห่วงโซ่คุณค่า (VC)	ปัจจัยแห่งความสำเร็จ (CSF)	ตัวชี้วัด	บัญชีสถิติทางการ	การจัด จำแนก	ระดับการ นำเสนอผล	สถานะ ข้อมูล	หน่วยงาน	การจัดส่งข้อมูล ให้ส่วนราชการ ส่วนกลาง	หมายเหตุ
การส่งเสริมศักยภาพ ผู้สูงอายุ	ระบบดูแลสุขภาพ ผู้สูงอายุ	จำนวนคลังปัญญาผู้สูงอายุ	จำนวนคลังปัญญาผู้สูงอายุ		-จังหวัด -อำเภอ	บัญชีสถิติทางการ ที่มีการจัดเก็บ ข้อมูลเป็นปกติ	ศูนย์พัฒนาการ จิตสวัสดิการ สังคมผู้สูงอายุ บ้านบุรีรัมย์		
การส่งเสริมศักยภาพ ผู้สูงอายุ	ระบบดูแลสุขภาพ ผู้สูงอายุ	จำนวนศูนย์พัฒนาคุณภาพชีวิต และส่งเสริมอาชีพผู้สูงอายุ (ศพอส.)	จำนวนศูนย์พัฒนาคุณภาพชี วิตและส่งเสริมอาชีพ ผู้สูงอายุ (ศพอส.)		-จังหวัด -อำเภอ -ตำบล	บัญชีสถิติทางการ ที่มีการจัดเก็บ ข้อมูลเป็นปกติ	ศูนย์พัฒนาการ จิตสวัสดิการ สังคมผู้สูงอายุ บ้านบุรีรัมย์		
การส่งเสริมศักยภาพ ผู้สูงอายุ	ระบบดูแลสุขภาพ ผู้สูงอายุ	จำนวนผู้สูงอายุที่ได้รับการคัด กรองสุขภาพ 10 เรื่อง	จำนวนผู้สูงอายุที่ได้รับการ คัดกรองสุขภาพ 10 เรื่อง		-จังหวัด	บัญชีสถิติทางการ ที่มีการจัดเก็บ ข้อมูลเป็นปกติ	สำนักงาน สาธารณสุข จังหวัดบุรีรัมย์		
การเสริมสร้างให้คน ไทยมีสุขภาวะที่ดี	การพัฒนาระบบบริการ สุขภาพที่ทันสมัย สนับสนุนการสร้างสุข ภาวะที่ดี	จำนวนสถานพยาบาลที่มี ช่องทางพิเศษบริการผู้สูงอายุให้ สามารถเข้าถึงซึ่งบริการสุขภาพ ได้สะดวก รวดเร็ว	จำนวนสถานพยาบาลที่มี ช่องทางพิเศษบริการ ผู้สูงอายุให้สามารถเข้าถึงซึ่ง บริการสุขภาพได้สะดวก รวดเร็ว		-จังหวัด	บัญชีสถิติทางการ ที่มีการจัดเก็บ ข้อมูลเป็นปกติ	สำนักงาน สาธารณสุข จังหวัดบุรีรัมย์		

3.3 ประเด็นการพัฒนาด้านที่ 3 : ด้านทรัพยากรธรรมชาติและสิ่งแวดล้อม “ทรัพยากรธรรมชาติสร้างสรรค์ชีวิตและเป็นมิตรต่อสิ่งแวดล้อม อย่างยั่งยืน”

วัตถุประสงค์

1. เพื่อฟื้นฟู อนุรักษ์และการใช้ประโยชน์จากทรัพยากรธรรมชาติและ ความหลากหลายทางชีวภาพแบบมีส่วนร่วมนำไปสู่การใช้ประโยชน์อย่างยั่งยืน
2. เพื่อจัดการ สิ่งปฏิกูลมูลฝอย และของเสียอย่างถูกต้องครอบคลุมทุกพื้นที่อย่างมีประสิทธิภาพ
3. เพื่อพัฒนาแหล่งน้ำและคุณภาพน้ำ ควบคุมการเสริมสร้างความรู้ในเรื่องน้ำ และการบริหารจัดการน้ำอย่างมีประสิทธิภาพ เพื่ออุปโภคบริโภค และเพื่อบรรเทาอุทกภัย และภัยแล้ง
4. เพื่อส่งเสริมการผลิตและการใช้พลังงานทดแทนที่เป็นมิตรต่อสิ่งแวดล้อม

ตัวชี้วัด

1. จำนวนพื้นที่ป่าไม้เพิ่มขึ้นหรือได้รับการฟื้นฟู
2. ร้อยละของปริมาณสิ่งปฏิกูล มูลฝอย ในชุมชนได้รับการจัดการอย่างถูกต้องและมีประสิทธิภาพ
3. จำนวนแหล่งน้ำได้รับการพัฒนาสำหรับการใช้ประโยชน์ และจำนวนพื้นที่ประสบปัญหาภัยแล้ง น้ำท่วมและภัยธรรมชาติต่างๆ ได้รับการแก้ไขปัญหา (แห่ง)
4. มีการส่งเสริมสนับสนุนการผลิตและการขยายพื้นที่การใช้พลังงานทดแทน (แห่ง)

ในการขับเคลื่อนประเด็นการพัฒนาด้านที่ 3 : ด้านทรัพยากรธรรมชาติและสิ่งแวดล้อม “ทรัพยากรธรรมชาติสร้างสรรค์ชีวิตและเป็นมิตรต่อสิ่งแวดล้อม อย่างยั่งยืน” ตามแผนแม่บทภายใต้ยุทธศาสตร์ชาติ (23 ด้าน) ประเด็นที่ 18 การเติบโตอย่างยั่งยืน มีวัตถุประสงค์สำคัญให้มีการจัดการพื้นที่สีเขียวทุกประเภท การหยุดยั้งการทำลายทรัพยากรป่าไม้ การแก้ปัญหาไฟป่าและหมอกควัน แผนการฟื้นฟูระบบนิเวศป่าไม้/ทรัพยากรธรรมชาติ/สิ่งแวดล้อม การเพิ่มประสิทธิภาพการเฝ้าระวังพื้นที่ป่า การพัฒนาศักยภาพพื้นที่ป่าและกลไกการอนุรักษ์ รวมถึงการทำให้สภาพแวดล้อมที่เอื้อต่อการมีพื้นที่สีเขียวเพิ่มขึ้น และประเด็น 06 พื้นที่และเมืองน่าอยู่อัจฉริยะ มีวัตถุประสงค์เพื่อการพัฒนาพื้นที่เมือง ชนบท เกษตรกรรม และอุตสาหกรรมเชิงนิเวศที่มีการบริหารจัดการตามแผนผังภูมินิเวศอย่างยั่งยืน

จึงดำเนินการจัดทำห่วงโซ่คุณค่า (Value Chain) ที่สอดคล้องกับแผนพัฒนาจังหวัดบุรีรัมย์ เรื่อง “ทรัพยากรธรรมชาติสร้างสรรค์ชีวิตและเป็นมิตรต่อสิ่งแวดล้อม อย่างยั่งยืน” และคัดเลือกปัจจัยสู่ความสำเร็จ (Critical Success Factor) พร้อมจัดทำผังสถิติทางการ เรื่อง “ทรัพยากรธรรมชาติสร้างสรรค์ชีวิตและเป็นมิตรต่อสิ่งแวดล้อม อย่างยั่งยืน” ที่ประกอบด้วยรายการข้อมูลสถิติทางการที่สามารถนำไปใช้ในการติดตามและประเมินผลในเรื่องดังกล่าวได้ ซึ่งมีรายละเอียดดังนี้

3.3.1 ห่วงโซ่คุณค่า (Value Chain) ที่สอดคล้องกับแผนพัฒนาจังหวัด

แนวคิดการจัดทำห่วงโซ่คุณค่า ประเด็นการพัฒนาด้านที่ 3 : ด้านทรัพยากรธรรมชาติและสิ่งแวดล้อม “ทรัพยากรธรรมชาติสร้างสรรค์ชีวิตและเป็นมิตรต่อสิ่งแวดล้อม อย่างยั่งยืน” โดยเริ่มจากการศึกษาห่วงโซ่คุณค่า

ของประเทศไทย 140 เป้าหมายแผนแม่บทย่อย ภายใต้แผนแม่บทภายใต้ยุทธศาสตร์ชาติ (23 ด้าน) ประเด็น 18 การเติบโตอย่างยั่งยืน แผนแม่บทย่อย 18.1 การสร้างการเติบโตอย่างยั่งยืน เป้าหมาย 180102 พื้นที่สีเขียวทุกประเภทเพิ่มขึ้น และแผนแม่บทภายใต้ยุทธศาสตร์ชาติ (23 ด้าน) ประเด็น 06 พื้นที่และเมืองน่าอยู่อัจฉริยะ แผนแม่บทย่อย 6.2 การพัฒนาพื้นที่เมือง ชนบท เกษตรกรรม และอุตสาหกรรมเชิงนิเวศที่มีการบริหารจัดการตามแผนผังภูมินิเวศอย่างยั่งยืน เป้าหมาย 060201 เมืองมีระบบจัดการสิ่งแวดล้อมและมลพิษ ที่มีประสิทธิภาพครอบคลุม และได้มาตรฐาน จากนั้นดำเนินการจัดทำห่วงโซ่คุณค่า (Value Chain) ที่สอดคล้องกับแผนพัฒนาจังหวัดบุรีรัมย์ เรื่อง “ทรัพยากรธรรมชาติสร้างสรรค์ชีวิตและเป็นมิตรต่อสิ่งแวดล้อม อย่างยั่งยืน” ได้ดังภาพ 17

ห่วงโซ่คุณค่า (Value Chain) “ทรัพยากรธรรมชาติสร้างสรรค์ชีวิตและเป็นมิตรต่อสิ่งแวดล้อม อย่างยั่งยืน”



ภาพ 17 ห่วงโซ่คุณค่า (Value Chain) “ทรัพยากรธรรมชาติสร้างสรรค์ชีวิตและเป็นมิตรต่อสิ่งแวดล้อม อย่างยั่งยืน”

3.3.2 ผังสถิติทางการ

การจัดทำผังสถิติทางการประเด็นการพัฒนาที่ 3 ด้านทรัพยากรธรรมชาติและสิ่งแวดล้อม : “ทรัพยากรธรรมชาติสร้างสรรค์ชีวิตและเป็นมิตรต่อสิ่งแวดล้อมอย่างยั่งยืน” หลังจากที่ได้มีการศึกษาแนวทางการพัฒนาจังหวัด (ประเด็นการพัฒนาที่ 3) ที่สอดคล้องกับห่วงโซ่คุณค่า (Value Chain) ที่สอดคล้องกับแผนพัฒนาจังหวัดบุรีรัมย์แล้ว จะต้องมีการคัดเลือกปัจจัยสู่ความสำเร็จ (Critical Success Factor) ที่มีความสำคัญในการบริหารงานในจังหวัด จากนั้นจัดทำผังสถิติทางการ “ทรัพยากรธรรมชาติสร้างสรรค์ชีวิตและเป็นมิตรต่อสิ่งแวดล้อมอย่างยั่งยืน” โดยศึกษายุทธศาสตร์ กลยุทธ์ แนวทางการพัฒนา ตลอดจนตัวชี้วัดภายใต้แผนระดับ 3 เช่นแผนแม่บทภายใต้ยุทธศาสตร์ชาติ (23ด้าน) แผนพัฒนาจังหวัดบุรีรัมย์ พ.ศ.2566 -2570 แผนพัฒนาสถิติสาขาการบริหารจัดการด้านทรัพยากรธรรมชาติและสิ่งแวดล้อม ที่สอดคล้องกับปัจจัยสู่ความสำเร็จ (Critical Success Factor) พร้อมทั้งกำหนดรายการข้อมูลสถิติที่สำคัญ และจำเป็น จึงสามารถสรุปผังสถิติทางการ “ทรัพยากรธรรมชาติสร้างสรรค์ชีวิตและเป็นมิตรต่อสิ่งแวดล้อมอย่างยั่งยืน” ดังตาราง 14

ตาราง 14 ผังสถิติทางการ : “ทรัพยากรธรรมชาติสร้างสรรค์ชีวิตและเป็นมิตรต่อสิ่งแวดล้อม อย่างยั่งยืน”

ห่วงโซ่คุณค่า (VC)	ปัจจัยแห่งความสำเร็จ (CSF)	ตัวชี้วัด	บัญชีสถิติทางการ	การจัดจำแนก	ระดับการนำเสนอผล	สถานะข้อมูล ²⁹	หน่วยงาน	การจัดส่งข้อมูลให้ส่วนราชการส่วนกลาง ³⁰	หมายเหตุ
การป้องกันการบุกรุกพื้นที่ป่า	การกำหนดแนวเขตและจำแนกพื้นที่	อัตราการเปลี่ยนแปลงของพื้นที่ป่าไม้ในจังหวัดเพิ่มขึ้น	จำนวนพื้นที่ป่าไม้		-จังหวัด	บัญชีสถิติทางการที่มีการจัดเก็บข้อมูลเป็นปกติ	กรมป่าไม้		
การอนุรักษ์และฟื้นฟูพื้นที่ป่า	แผนการฟื้นฟูระบบนิเวศป่าไม้/ทรัพยากรธรรมชาติ/สิ่งแวดล้อม	พื้นที่ป่าเสื่อมโทรม พื้นที่ป่าสมบูรณ์/ป่าคืนสภาพ พื้นที่ป่าสงวนเสื่อมโทรม	พื้นที่ป่าสงวน		-จังหวัด	บัญชีสถิติทางการที่มีการจัดเก็บข้อมูลเป็นปกติ	กรมป่าไม้		
การอนุรักษ์และฟื้นฟูพื้นที่ป่า	การพัฒนาคุณภาพชีวิตของประชาชนและชุมชนในพื้นที่ป่า	พื้นที่ได้รับการส่งเสริมการบริหารจัดการป่าชุมชนโดยการมีส่วนร่วมของราษฎรในชุมชน	พื้นที่ป่าชุมชนตาม พ.ร.บ. ป่าชุมชน พ.ศ. ๒๕๖๒		-จังหวัด -อำเภอ -ตำบล	บัญชีสถิติทางการที่มีการจัดเก็บข้อมูลเป็นปกติ	กรมป่าไม้		
การเพิ่มประสิทธิภาพการเฝ้าระวังพื้นที่ป่า	ระบบติดตามการเปลี่ยนแปลงพื้นที่ป่าไม้	จำนวนจุดความร้อน (Fire Hotspot)	จำนวนจุดความร้อน (Fire Hotspot)		-จังหวัด	บัญชีสถิติทางการที่มีการจัดเก็บข้อมูลเป็นปกติ	กรมป่าไม้		

²⁹ สถานะข้อมูล แบ่งเป็น 1. พร้อมเผยแพร่ 2. ต้องพัฒนา 3. ไม่มีหน่วยงานรับผิดชอบ 4. อื่นๆ

³⁰ การส่งข้อมูลให้ส่วนราชการส่วนกลาง (กระทรวง กรม) แบ่งเป็น 1. จัดส่ง 2. ไม่ได้จัดส่ง เพื่อใช้ในการกำหนดหน่วยงานเจ้าของข้อมูล (Data Owner) และประสานกับกระทรวงกรมต้นสังกัดในการลงทะเบียนชุดข้อมูลในระบบบัญชีข้อมูลภาครัฐเพื่อให้บริการข้อมูลดังกล่าวต่อไป

ตาราง 14 ผังสถิติทางการ “ทรัพยากรธรรมชาติสร้างสรรค์ชีวิตและเป็นมิตรต่อสิ่งแวดล้อม อย่างยั่งยืน” (ต่อ)

ห่วงโซ่คุณค่า (VC)	ปัจจัยแห่ง ความสำเร็จ (CSF)	ตัวชี้วัด	บัญชีสถิติทางการ	การจัด จำแนก	ระดับการ นำเสนอผล	สถานะ ข้อมูล	หน่วยงาน	การจัดส่งข้อมูล ให้ส่วนราชการ ส่วนกลาง	หมายเหตุ
สภาพแวดล้อมที่ เอื้อต่อการมีพื้นที่ สีเขียวเพิ่มขึ้น	การมีส่วนร่วมกับ ภาคประชาชนและ การสร้างเครือข่าย	จำนวนอาสาสมัครพิทักษ์ ทรัพยากรธรรมชาติและ สิ่งแวดล้อม (ทสม.)	จำนวนอาสาสมัครพิทักษ์ ทรัพยากรธรรมชาติและ สิ่งแวดล้อมหมู่บ้าน		-จังหวัด -อำเภอ -ตำบล	บัญชีสถิติทางการ ที่มีการจัดเก็บ ข้อมูลเป็นปกติ	สำนักงาน ทรัพยากรธรรม ชาติและสิ่งแวดล้อม จังหวัด บุรีรัมย์		
สภาพแวดล้อมที่ เอื้อต่อการมีพื้นที่ สีเขียวเพิ่มขึ้น	การมีส่วนร่วมกับ ภาคประชาชนและ การสร้างเครือข่าย	จำนวนเครือข่ายอาสาสมัครพิทักษ์ ทรัพยากรธรรมชาติและ สิ่งแวดล้อมระดับอำเภอ	จำนวนเครือข่ายอาสาสมัคร พิทักษ์ทรัพยากรธรรมชาติและ สิ่งแวดล้อมระดับอำเภอ		-จังหวัด -อำเภอ	บัญชีสถิติทางการ ที่มีการจัดเก็บ ข้อมูลเป็นปกติ	สำนักงาน ทรัพยากรธรรม ชาติและสิ่งแวดล้อม จังหวัด บุรีรัมย์		
สภาพแวดล้อมที่ เอื้อต่อการมีพื้นที่ สีเขียวเพิ่มขึ้น	การมีส่วนร่วมกับ ภาคประชาชนและ การสร้างเครือข่าย	จำนวนเครือข่ายอาสาสมัครพิทักษ์ ทรัพยากรธรรมชาติและ สิ่งแวดล้อมระดับจังหวัด	จำนวนเครือข่ายอาสาสมัคร พิทักษ์ทรัพยากรธรรมชาติและ สิ่งแวดล้อมระดับจังหวัด		-จังหวัด	บัญชีสถิติทางการ ที่มีการจัดเก็บ ข้อมูลเป็นปกติ	สำนักงาน ทรัพยากรธรรม ชาติและสิ่งแวดล้อม จังหวัด บุรีรัมย์		
สภาพแวดล้อมที่ เอื้อต่อการมีพื้นที่ สีเขียวเพิ่มขึ้น	การจัดสรร ทรัพยากร	สัดส่วนการใช้พลังงานทดแทน เพิ่มขึ้น	ปริมาณการใช้พลังงานทดแทน		-จังหวัด	บัญชีสถิติทางการ ที่มีการจัดเก็บ ข้อมูลเป็นปกติ	สำนักงาน พลังงานจังหวัด บุรีรัมย์		

ตาราง 14 ผังสถิติทางการ “ทรัพยากรธรรมชาติสร้างสรรค์ชีวิตและเป็นมิตรต่อสิ่งแวดล้อม อย่างยั่งยืน” (ต่อ)

ห่วงโซ่คุณค่า (VC)	ปัจจัยแห่ง ความสำเร็จ (CSF)	ตัวชี้วัด	บัญชีสถิติทางการ	การจัด จำแนก	ระดับการ นำเสนอผล	สถานะ ข้อมูล	หน่วยงาน	การจัดส่งข้อมูล ให้ส่วนราชการ ส่วนกลาง	หมายเหตุ
สภาพแวดล้อมที่ เอื้อต่อการมีพื้นที่ สีเขียวเพิ่มขึ้น	การจัดสรร ทรัพยากร	สัดส่วนการใช้พลังงานทดแทน เพิ่มขึ้น	ปริมาณการใช้พลังงานขึ้น สุดท้าย		-จังหวัด	บัญชีสถิติทางการ ที่มีการจัดเก็บ ข้อมูลเป็นปกติ	สำนักงาน พลังงานจังหวัด บุรีรัมย์		
สภาพแวดล้อมที่ เอื้อต่อการมีพื้นที่ สีเขียวเพิ่มขึ้น	การจัดสรร ทรัพยากร	สัดส่วนการใช้พลังงานทดแทน เพิ่มขึ้น	สัดส่วนการใช้พลังงานขึ้น สุดท้ายต่อประชากร		-จังหวัด	บัญชีสถิติทางการ ที่มีการจัดเก็บ ข้อมูลเป็นปกติ	สำนักงาน พลังงานจังหวัด บุรีรัมย์		
สภาพแวดล้อมที่ เอื้อต่อการมีพื้นที่ สีเขียวเพิ่มขึ้น	การจัดสรร ทรัพยากร	สัดส่วนการใช้พลังงานทดแทน เพิ่มขึ้น	สัดส่วนการใช้พลังงานทดแทน ต่อปริมาณการใช้พลังงานขึ้น สุดท้าย		-จังหวัด	บัญชีสถิติทางการ ที่มีการจัดเก็บ ข้อมูลเป็นปกติ	สำนักงาน พลังงานจังหวัด บุรีรัมย์		
สภาพแวดล้อมที่ เอื้อต่อการมีพื้นที่ สีเขียวเพิ่มขึ้น	การจัดสรร ทรัพยากร	สัดส่วนการใช้พลังงานทดแทน เพิ่มขึ้น	สัดส่วนการใช้พลังงานขึ้น สุดท้ายต่อผลิตภัณฑ์มวลรวม จังหวัด		-จังหวัด	บัญชีสถิติทางการ ที่มีการจัดเก็บ ข้อมูลเป็นปกติ	สำนักงาน พลังงานจังหวัด บุรีรัมย์		
การจัดการสิ่งแวดล้อมของเมือง	การจัดการคุณภาพน้ำ อากาศ ขยะ และของ เสีย ณ แหล่งกำเนิด อย่างเหมาะสม	อัตราการกำจัดขยะ	ปริมาณขยะที่เกิดขึ้น		-จังหวัด -อำเภอ -ตำบล	บัญชีสถิติทางการ ที่มีการจัดเก็บ ข้อมูลเป็นปกติ	สำนักงาน ท้องถิ่นจังหวัด บุรีรัมย์		

ตาราง 14 ผังสถิติทางการ “ทรัพยากรธรรมชาติสร้างสรรค์ชีวิตและเป็นมิตรต่อสิ่งแวดล้อม อย่างยั่งยืน” (ต่อ)

ห่วงโซ่คุณค่า (VC)	ปัจจัยแห่ง ความสำเร็จ (CSF)	ตัวชี้วัด	บัญชีสถิติทางการ	การจัด จำแนก	ระดับการ นำเสนอผล	สถานะ ข้อมูล	หน่วยงาน	การจัดส่งข้อมูล ให้ส่วนราชการ ส่วนกลาง	หมายเหตุ
การจัดการสิ่งแวดล้อมของเมือง	การจัดการคุณภาพน้ำ อากาศ ขยะ และของ เสีย ณ แหล่งกำเนิด อย่างเหมาะสม	อัตราการกำจัดขยะ	ปริมาณขยะที่ถูกนำไปใช้ ประโยชน์		-จังหวัด -อำเภอ -ตำบล	บัญชีสถิติทางการ ที่มีการจัดเก็บ ข้อมูลเป็นปกติ	สำนักงาน ท้องถิ่นจังหวัด บุรีรัมย์		
การจัดการสิ่งแวดล้อมของเมือง	การจัดการคุณภาพน้ำ อากาศ ขยะ และของ เสีย ณ แหล่งกำเนิด อย่างเหมาะสม	อัตราการกำจัดขยะ	ปริมาณขยะที่มีการเก็บขนไป กำจัด		-จังหวัด -อำเภอ -ตำบล	บัญชีสถิติทางการ ที่มีการจัดเก็บ ข้อมูลเป็นปกติ	สำนักงาน ท้องถิ่นจังหวัด บุรีรัมย์		
การจัดการสิ่งแวดล้อมของเมือง	การจัดการคุณภาพน้ำ อากาศ ขยะ และของ เสีย ณ แหล่งกำเนิด อย่างเหมาะสม	อัตราการกำจัดขยะ	ปริมาณขยะสะสม		-จังหวัด -อำเภอ -ตำบล	บัญชีสถิติทางการ ที่มีการจัดเก็บ ข้อมูลเป็นปกติ	สำนักงาน ท้องถิ่นจังหวัด บุรีรัมย์		
การจัดการสิ่งแวดล้อมของเมือง	การจัดการคุณภาพน้ำ อากาศ ขยะ และของ เสีย ณ แหล่งกำเนิด อย่างเหมาะสม	อัตราการกำจัดขยะ	ปริมาณการกำจัดขยะ		-จังหวัด -อำเภอ -ตำบล	บัญชีสถิติทางการ ที่มีการจัดเก็บ ข้อมูลเป็นปกติ	สำนักงาน ท้องถิ่นจังหวัด บุรีรัมย์		
การจัดการสิ่งแวดล้อมของเมือง	การจัดการคุณภาพน้ำ อากาศ ขยะ และของ เสีย ณ แหล่งกำเนิด อย่างเหมาะสม	อัตราการกำจัดขยะ	ปริมาณขยะที่กำจัดถูกต้อง		-จังหวัด -อำเภอ -ตำบล	บัญชีสถิติทางการ ที่มีการจัดเก็บ ข้อมูลเป็นปกติ	สำนักงาน ท้องถิ่นจังหวัด บุรีรัมย์		

ตาราง 14 ผังสถิติทางการ “ทรัพยากรธรรมชาติสร้างสรรค์ชีวิตและเป็นมิตรต่อสิ่งแวดล้อม อย่างยั่งยืน” (ต่อ)

ห่วงโซ่คุณค่า (VC)	ปัจจัยแห่ง ความสำเร็จ (CSF)	ตัวชี้วัด	บัญชีสถิติทางการ	การจัด จำแนก	ระดับการ นำเสนอผล	สถานะ ข้อมูล	หน่วยงาน	การจัดส่งข้อมูล ให้ส่วนราชการ ส่วนกลาง	หมายเหตุ
การจัดการสิ่งแวดล้อมของเมือง	การจัดการคุณภาพน้ำ อากาศ ขยะ และของ เสีย ณ แหล่งกำเนิด อย่างเหมาะสม	อัตราการกำจัดขยะ	ปริมาณขยะที่กำจัดไม่ถูกต้อง		-จังหวัด -อำเภอ -ตำบล	บัญชีสถิติทางการ ที่มีการจัดเก็บ ข้อมูลเป็นปกติ	สำนักงาน ท้องถิ่นจังหวัด บุรีรัมย์		
การจัดการสิ่งแวดล้อมของเมือง	การจัดการคุณภาพน้ำ อากาศ ขยะ และของ เสีย ณ แหล่งกำเนิด อย่างเหมาะสม	อัตราการกำจัดขยะ	จำนวนสถานที่กำจัดขยะ		-จังหวัด -อำเภอ -ตำบล	บัญชีสถิติทางการ ที่มีการจัดเก็บ ข้อมูลเป็นปกติ	สำนักงาน ท้องถิ่นจังหวัด บุรีรัมย์		
การจัดการสิ่งแวดล้อมของเมือง	การจัดการคุณภาพน้ำ อากาศ ขยะ และของ เสีย ณ แหล่งกำเนิด อย่างเหมาะสม	อัตราการกำจัดขยะ	จำนวน อปท. ที่มีการ ให้บริการจัดเก็บขยะมูลฝอย		-จังหวัด -อำเภอ -ตำบล	บัญชีสถิติทางการ ที่มีการจัดเก็บ ข้อมูลเป็นปกติ	สำนักงาน ท้องถิ่นจังหวัด บุรีรัมย์		
การจัดการสิ่งแวดล้อมของเมือง	การจัดการคุณภาพน้ำ อากาศ ขยะ และของ เสีย ณ แหล่งกำเนิด อย่างเหมาะสม	อัตราการกำจัดขยะ	สถานที่กำจัดขยะมูลฝอยแบบ ถูกต้องตามหลักสุขาภิบาล		-จังหวัด -อำเภอ -ตำบล	บัญชีสถิติทางการ ที่มีการจัดเก็บ ข้อมูลเป็นปกติ	สำนักงาน ท้องถิ่นจังหวัด บุรีรัมย์		

3.4 ประเด็นการพัฒนาที่ 4 : ด้านการรักษาความมั่นคงและความสงบสุข “บุรีรัมย์สงบสุข”

วัตถุประสงค์

1. เพื่อให้สังคมมีความสงบสุขและพื้นที่ที่มีความมั่นคง
2. เพื่อให้ประชาชนมีความปลอดภัยในชีวิตและทรัพย์สินและมีคุณภาพชีวิตที่ดี
3. เพื่อรณรงค์ป้องกันและแก้ไขปัญหายาเสพติด

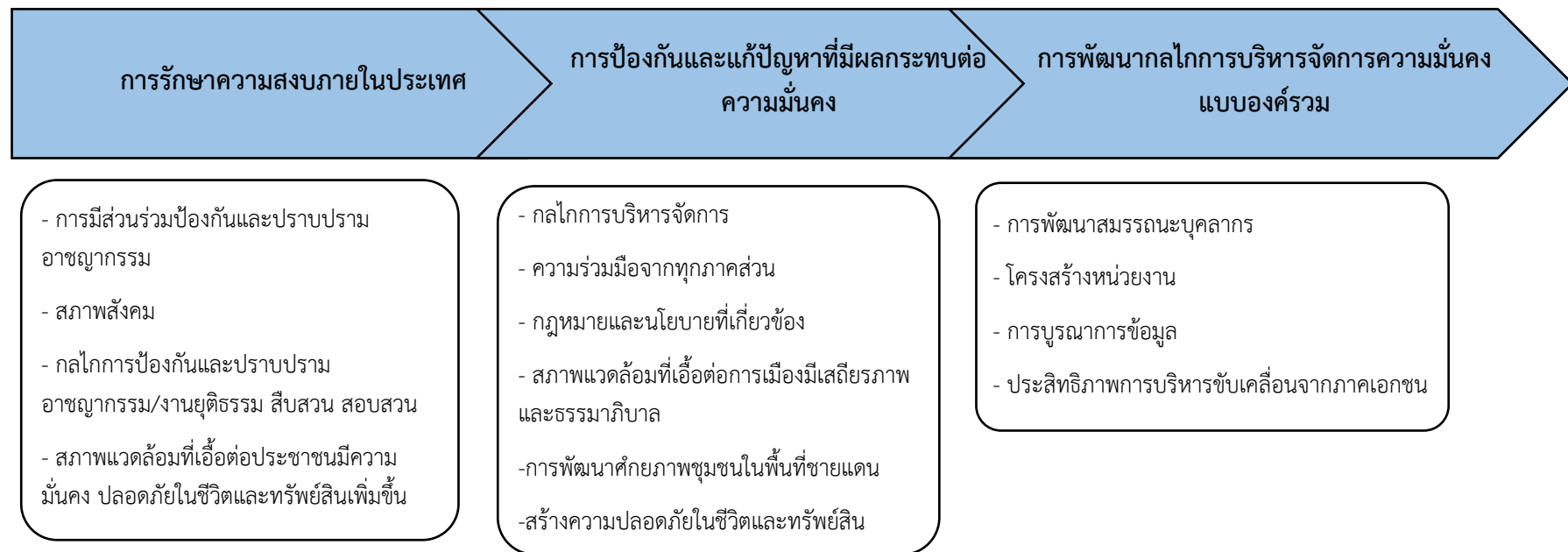
ตัวชี้วัด

1. ประชาชนมีความปลอดภัยในชีวิตและทรัพย์สินและสังคมมีความสงบสุข
2. ระดับความสำเร็จในการป้องกันและแก้ไขปัญหายาเสพติด

3.4.1 ห่วงโซ่คุณค่า (Value Chain) ที่สอดคล้องกับแผนพัฒนาจังหวัด

แนวคิดการจัดทำห่วงโซ่คุณค่าที่สอดคล้องกับแผนพัฒนาจังหวัดบุรีรัมย์ “ประเด็นการพัฒนาที่ 4 : ด้านการรักษาความมั่นคงและสงบสุข “บุรีรัมย์สงบสุข” โดยเริ่มจากการศึกษาห่วงโซ่คุณค่าของประเทศไทย 140 เป้าหมายแผนแม่บทย่อย ภายใต้แผนแม่บทภายใต้ยุทธศาสตร์ชาติ (23 ด้าน) ประเด็น 1 ความมั่นคง แผนแม่บทย่อย 1.1 การรักษาความสงบภายในประเทศ เป้าหมาย 010101 ประชาชนมีความมั่นคงปลอดภัยในชีวิตและทรัพย์สินเพิ่มขึ้น แผนแม่บทย่อย 1.2 การป้องกันและแก้ไขปัญหามีผลกระทบต่อความมั่นคง เป้าหมาย 010201 ปัญหาความมั่นคงที่มีอยู่ในปัจจุบันได้รับการแก้ไขดีขึ้น จนไม่ส่งผลกระทบต่อการบริหารและการพัฒนาประเทศ แผนแม่บทย่อย 1.5 การพัฒนากลไกการบริหารจัดการความมั่นคงแบบองค์รวม เป้าหมาย 010501 กลไกการบริหารจัดการความมั่นคงมีประสิทธิภาพสูงขึ้น จากนั้นดำเนินการจัดทำห่วงโซ่คุณค่า (Value Chain) “บุรีรัมย์สงบสุข” ดังภาพ 18

ห่วงโซ่คุณค่า (Value Chain) “บุรีรัมย์สุข”



ภาพ 18 ห่วงโซ่คุณค่า (Value Chain) “บุรีรัมย์สุข”

3.4.2 ผังสถิติทางการ

การจัดทำผังสถิติทางการประเด็นการพัฒนาที่ 4 “บุรีรัมย์สงบสุข” หลังจากที่ได้มีการศึกษาแนวทางการพัฒนาจังหวัด (ประเด็นการพัฒนาที่ 4) ที่สอดคล้องกับห่วงโซ่คุณค่า (Value Chain) ที่สอดคล้องกับแผนพัฒนาจังหวัดแล้ว จะต้องมีการคัดเลือกปัจจัยสู่ความสำเร็จ (Critical Success Factor) ที่มีความสำคัญในการบริหารงานในจังหวัด จากนั้นจัดทำผังสถิติทางการ “บุรีรัมย์สงบสุข” โดยศึกษายุทธศาสตร์กลยุทธ์ แนวทางการพัฒนา ตลอดจนตัวชี้วัดภายใต้แผนระดับ 2 และระดับ 3 เช่น แผนแม่บทภายใต้ยุทธศาสตร์ชาติ (23ด้าน) แผนพัฒนาจังหวัดบุรีรัมย์ พ.ศ.2566 -2570 แผนพัฒนาสถิติสาขายุติธรรมความมั่นคงการเมืองและการปกครองเป็นต้น ที่สอดคล้องกับปัจจัยสู่ความสำเร็จ (Critical Success Factor) พร้อมทั้งกำหนดรายการข้อมูลสถิติที่สำคัญ และจำเป็น จึงสามารถสรุปผังสถิติทางการ “บุรีรัมย์สงบสุข” ดังตาราง 15

ตาราง 15 ผังสถิติทางการ “บุรีรัมย์สงบสุข”

ห่วงโซ่คุณค่า (VC)	ปัจจัยแห่งความสำเร็จ (CSF)	ตัวชี้วัด	บัญชีสถิติทางการ	การจัดจำแนก	ระดับการนำเสนอผล	สถานะข้อมูล ³¹	หน่วยงาน	การจัดส่งข้อมูลให้ส่วนราชการส่วนกลาง ³²	หมายเหตุ
การรักษาความสงบภายในประเทศ	การพัฒนาศักยภาพชุมชนในพื้นที่ชายแดน	ร้อยละเด็กและเยาวชนสามารถเข้าถึงโอกาสทางการศึกษา	จำนวนผู้เรียนสำเร็จทางการศึกษา	ระดับการศึกษา เพศ	-จังหวัด	บัญชีสถิติทางการที่มีการจัดเก็บข้อมูลเป็นปกติ	สพป.บุรีรัมย์ เขต 1-4 และ สพม.บุรีรัมย์		
การรักษาความสงบภายในประเทศ	การพัฒนาศักยภาพชุมชนในพื้นที่ชายแดน	ร้อยละเด็กและเยาวชนสามารถเข้าถึงโอกาสทางการศึกษา	จำนวนผู้เรียนนอกระบบ	ระดับชั้น เพศ	-จังหวัด	บัญชีสถิติทางการที่มีการจัดเก็บข้อมูลเป็นปกติ	สำนักงานส่งเสริมการศึกษานอกระบบและการศึกษาตามอัธยาศัยจังหวัดบุรีรัมย์		
การรักษาความสงบภายในประเทศ	การพัฒนาศักยภาพชุมชนในพื้นที่ชายแดน	ร้อยละเด็กและเยาวชนสามารถเข้าถึงโอกาสทางการศึกษา	จำนวนผู้เรียนสำเร็จการศึกษา นอกระบบ(ผู้จบการศึกษา)	ระดับการศึกษา เพศ	-จังหวัด	บัญชีสถิติทางการที่มีการจัดเก็บข้อมูลเป็นปกติ	สำนักงานส่งเสริมการศึกษานอกระบบและการศึกษาตามอัธยาศัยจังหวัดบุรีรัมย์		

³¹ สถานะข้อมูล แบ่งเป็น 1. พร้อมเผยแพร่ 2. ต้องพัฒนา 3. ไม่มีหน่วยงานรับผิดชอบ 4. อื่นๆ

³² การส่งข้อมูลให้ส่วนราชการส่วนกลาง (กระทรวง กรม) แบ่งเป็น 1. จัดส่ง 2. ไม่ได้จัดส่ง เพื่อใช้ในการกำหนดหน่วยงานเจ้าของข้อมูล (Data Owner) และประสานกับกระทรวงกรมต้นสังกัดในการลงทะเบียนชุดข้อมูลในระบบบัญชีข้อมูลภาครัฐเพื่อให้บริการข้อมูลดังกล่าวต่อไป

ตาราง 15 ผังสถิติทางการ “บุรีรัมย์ สงบสุข” (ต่อ)

ห่วงโซ่คุณค่า (VC)	ปัจจัยแห่ง ความสำเร็จ (CSF)	ตัวชี้วัด	บัญชีสถิติทางการ	การจัด จำแนก	ระดับการ นำเสนอผล	สถานะข้อมูล	หน่วยงาน	การจัดส่งข้อมูล ให้ส่วนราชการ ส่วนกลาง	หมายเหตุ
การรักษาความ สงบภายใน ประเทศ	การพัฒนาศักยภาพ ชุมชนในพื้นที่ ชายแดน	ร้อยละเด็กและเยาวชนสามารถ เข้าถึงโอกาสทางการศึกษา	จำนวนผู้สำเร็จการศึกษา ระดับอุดมศึกษา		-จังหวัด	บัญชีสถิติทางการที่ มีการจัดเก็บข้อมูล เป็นปกติ	มหาวิทยาลัย ราชภัฏบุรีรัมย์		
การรักษาความ สงบภายใน ประเทศ	การพัฒนาศักยภาพ ชุมชนในพื้นที่ ชายแดน	ร้อยละเด็กและเยาวชนสามารถ เข้าถึงโอกาสทางการศึกษา	จำนวนผู้สำเร็จการอาชีวศึกษา		-จังหวัด	บัญชีสถิติทางการที่ มีการจัดเก็บข้อมูล เป็นปกติ	อาชีวศึกษา จังหวัดบุรีรัมย์		
การรักษาความ สงบภายใน ประเทศ	กลไกการป้องกัน และปราบปราม อาชญากรรม/งาน ยุติธรรม สืบสวน สอบสวน	จำนวนการจับกุมคดีอาชญากรรม ของสำนักงานตำรวจแห่งชาติ จำแนกตามประเภทคดี(ประเภท คดีอาญาและคดีสำคัญตาม พ.ร.บ. ที่มีโทษทางอาญา)	จำนวนการจับกุมคดีความผิด เกี่ยวกับชีวิตร่างกาย และเพศ		-จังหวัด	บัญชีสถิติทางการที่ มีการจัดเก็บข้อมูล เป็นปกติ	สถานี ตำรวจภูธร จังหวัดบุรีรัมย์		
การรักษาความ สงบภายใน ประเทศ	กลไกการป้องกัน และปราบปราม อาชญากรรม/งาน ยุติธรรม สืบสวน สอบสวน	จำนวนการจับกุมคดีอาชญากรรม ของสำนักงานตำรวจแห่งชาติ จำแนกตามประเภทคดี(ประเภท คดีอาญาและคดีสำคัญตาม พ.ร.บ. ที่มีโทษทางอาญา)	จำนวนการจับกุมคดีความผิด เกี่ยวกับทรัพย์สิน		-จังหวัด	บัญชีสถิติทางการที่ มีการจัดเก็บข้อมูล เป็นปกติ	สถานี ตำรวจภูธร จังหวัดบุรีรัมย์		

ตาราง 15 ผังสถิติทางการ “บุรีรัมย์ สงบสุข” (ต่อ)

ห่วงโซ่คุณค่า (VC)	ปัจจัยแห่ง ความสำเร็จ (CSF)	ตัวชี้วัด	บัญชีสถิติทางการ	การจัด จำแนก	ระดับการ นำเสนอผล	สถานะข้อมูล	หน่วยงาน	การจัดส่งข้อมูล ให้ส่วนราชการ ส่วนกลาง	หมายเหตุ
การรักษาความ สงบภายใน ประเทศ	กลไกการป้องกัน และปราบปราม อาชญากรรม/งาน ยุติธรรม สืบสวน สอบสวน	จำนวนการจับกุมคดีอาชญากรรม ของสำนักงานตำรวจแห่งชาติ จำแนกตามประเภทคดี(ประเภท คดีอาญาและคดีสำคัญตาม พ.ร.บ. ที่มีโทษทางอาญา)	จำนวนการจับกุมคดีฐาน ความผิดพิเศษ		-จังหวัด	บัญชีสถิติทางการที่ มีการจัดเก็บข้อมูล เป็นปกติ	สถานี ตำรวจภูธร จังหวัดบุรีรัมย์		
การรักษาความ สงบภายใน ประเทศ	กลไกการป้องกัน และปราบปราม อาชญากรรม/งาน ยุติธรรม สืบสวน สอบสวน	จำนวนการจับกุมคดีอาชญากรรม ของสำนักงานตำรวจแห่งชาติ จำแนกตามประเภทคดี(ประเภท คดีอาญาและคดีสำคัญตาม พ.ร.บ. ที่มีโทษทางอาญา)	จำนวนการจับกุมคดีความผิดที่ รัฐเป็นผู้เสียหาย		-จังหวัด	บัญชีสถิติทางการที่ มีการจัดเก็บข้อมูล เป็นปกติ	สถานี ตำรวจภูธร จังหวัดบุรีรัมย์		
การป้องกันและ แก้ปัญหาที่มีผล กระทบต่อความ มั่นคง	สร้างความปลอดภัย ในชีวิตและทรัพย์สิน	ระดับความสำเร็จในการป้องกัน และแก้ไขปัญหาเสพติดใน หมู่บ้าน/ชุมชนตามแนวทาง พระราชรัฐ	จำนวนหมู่บ้าน/ชุมชนที่มี ปัญหาเสพติด		-จังหวัด	บัญชีสถิติทางการที่ มีการจัดเก็บข้อมูล เป็นปกติ	ศูนย์อำนวย การป้องกัน และปราบ ปรามยาเสพ ติดจังหวัด บุรีรัมย์		
การป้องกันและ แก้ปัญหาที่มีผล กระทบต่อความ มั่นคง	สร้างความปลอดภัย ในชีวิตและทรัพย์สิน	ระดับความสำเร็จในการป้องกัน และแก้ไขปัญหาเสพติดใน หมู่บ้าน/ชุมชนตามแนวทาง พระราชรัฐ	จำนวนหมู่บ้าน/ชุมชนที่มีการ ป้องกันและแก้ไขปัญหาเสพ ติดตามแนวทางพระราชรัฐ		-จังหวัด	บัญชีสถิติทางการที่ มีการจัดเก็บข้อมูล เป็นปกติ	ศูนย์อำนวย การป้องกันและ ปราบปราม ยาเสพติดจังหวัด บุรีรัมย์		

ตาราง 15 ผังสถิติทางการ “บุรีรัมย์ สงบสุข” (ต่อ)

ห่วงโซ่คุณค่า (VC)	ปัจจัยแห่ง ความสำเร็จ (CSF)	ตัวชี้วัด	บัญชีสถิติทางการ	การจัด จำแนก	ระดับการ นำเสนอผล	สถานะข้อมูล	หน่วยงาน	การจัดส่งข้อมูล ให้ส่วนราชการ ส่วนกลาง	หมายเหตุ
การป้องกันและ แก้ปัญหาที่มีผล กระทบต่อความ มั่นคง	สร้างความปลอดภัย ในชีวิตและทรัพย์สิน	ระดับความสำเร็จในการป้องกัน และแก้ไขปัญหาอาชญากรรมใน หมู่บ้าน/ชุมชนตามแนวทาง ประชารัฐ	จำนวนผู้เสพ/ผู้ติดยาเสพติด		-จังหวัด -อำเภอ -ตำบล	บัญชีสถิติทางการที่ มีการจัดเก็บข้อมูล เป็นปกติ	ศูนย์อำนวยการ การป้องกัน และปราบ ปรามยาเสพติด จังหวัด บุรีรัมย์		
การป้องกันและ แก้ปัญหาที่มีผล กระทบต่อความ มั่นคง	สร้างความปลอดภัย ในชีวิตและทรัพย์สิน	ระดับความสำเร็จในการป้องกัน และแก้ไขปัญหาอาชญากรรมใน หมู่บ้าน/ชุมชนตามแนวทาง ประชารัฐ	จำนวนผู้เสพ/ผู้ติดยาเสพติดที่ ได้รับการบำบัดฟื้นฟูและได้รับ การติดตามดูแลอย่างต่อเนื่อง		-จังหวัด	บัญชีสถิติทางการที่ มีการจัดเก็บข้อมูล เป็นปกติ	ศูนย์อำนวยการ การป้องกัน และปราบ ปรามยาเสพติด จังหวัด บุรีรัมย์		
การป้องกันและ แก้ปัญหาที่มีผล กระทบต่อความ มั่นคง	สร้างความปลอดภัย ในชีวิตและทรัพย์สิน	ระดับความสำเร็จในการป้องกันผู้ ที่อาจเข้าไปเกี่ยวข้องกับยาเสพติด	จำนวนผู้เสพ/ผู้ติดยาเสพติด		-จังหวัด -อำเภอ -ตำบล	บัญชีสถิติทางการที่ มีการจัดเก็บข้อมูล เป็นปกติ	ศูนย์อำนวยการ การป้องกัน และปราบ ปรามยาเสพติด จังหวัด บุรีรัมย์		

ตาราง 15 ผังสถิติทางการ “บุรีรัมย์ สงบสุข” (ต่อ)

ห่วงโซ่คุณค่า (VC)	ปัจจัยแห่ง ความสำเร็จ (CSF)	ตัวชี้วัด	บัญชีสถิติทางการ	การจัด จำแนก	ระดับการ นำเสนอผล	สถานะข้อมูล	หน่วยงาน	การจัดส่งข้อมูล ให้ส่วนราชการ ส่วนกลาง	หมายเหตุ
การป้องกันและ แก้ปัญหาที่มีผล กระทบต่อความ มั่นคง	สร้างความปลอดภัย ในชีวิตและทรัพย์สิน	ระดับความสำเร็จในการป้องกันผู้ ที่อาจเข้าไปเกี่ยวข้องกับยาเสพติด	จำนวนกิจกรรมการรณรงค์ ป้องกันปัญหายาเสพติด		-จังหวัด	บัญชีสถิติทางการที่ มีการจัดเก็บข้อมูล เป็นปกติ	ศูนย์อำนวยการ การป้องกัน และปราบ ปรามยาเสพติด จังหวัด บุรีรัมย์		
การป้องกันและ แก้ปัญหาที่มี ผลกระทบต่อ ความมั่นคง	สภาพแวดล้อมที่เอื้อ ต่อการเมืองมี เสถียรภาพและ ธรรมาภิบาล	ร้อยละของหมู่บ้าน/ชุมชนเข้มแข็ง ตามหลักธรรมาภิบาล	จำนวนหมู่บ้าน		-จังหวัด -อำเภอ -ตำบล	บัญชีสถิติทางการที่ มีการจัดเก็บข้อมูล เป็นปกติ	ที่ทำการ ปกครอง จังหวัดบุรีรัมย์		
การพัฒนากลไก การบริหารจัดการ ความมั่นคงแบบ องค์รวม	ประสิทธิภาพการ บริหารขับเคลื่อน จากภาคเอกชน	จำนวนอาสาสมัครป้องกัน ปราบปรามอาชญากรรมของ สำนักงานตำรวจแห่งชาติ จำแนก ตามประเภทเครือข่าย(เช่น ตำรวจ อาสา)	จำนวนอาสาสมัครป้องกัน ปราบปรามอาชญากรรมของ สำนักงานตำรวจแห่งชาติ จำแนกตามประเภทเครือข่าย (เช่น ตำรวจอาสา)		-จังหวัด	บัญชีสถิติทางการที่ มีการจัดเก็บข้อมูล เป็นปกติ	สถานี ตำรวจภูธร จังหวัดบุรีรัมย์		

สถานการณ์สถิติทางการ

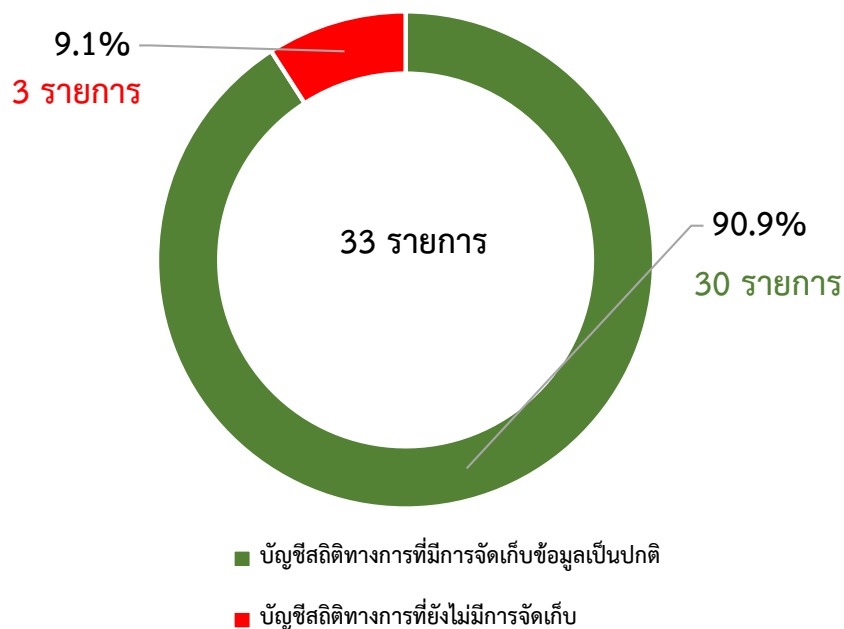
ประเด็นการพัฒนาคู่มือ : ด้านเศรษฐกิจ “เป็นศูนย์กลางการท่องเที่ยวอารยธรรมขอมและกีฬามาตรฐานโลก และการพัฒนาเศรษฐกิจภายใต้การผลิตสินค้าด้านการเกษตร อุตสาหกรรมการท่องเที่ยวและบริการ”

ประเด็นการพัฒนาคู่มือ 1.1 “การท่องเที่ยว” ของจังหวัดบุรีรัมย์

มีบัญชีสถิติทางการทั้งหมด 33 รายการ ซึ่งแบ่งสถานะบัญชีสถิติทางการ ตามผังสถิติทางการ ได้ดังนี้

- บัญชีสถิติทางการที่มีการจัดเก็บข้อมูลเป็นปกติ 30 รายการ คิดเป็นร้อยละ 90.9
- บัญชีสถิติทางการที่ต้องพัฒนาการจัดเก็บ 0 รายการ
- บัญชีสถิติทางการที่ยังไม่มีการจัดเก็บ 3 รายการ คิดเป็นร้อยละ 9.1

แผนภูมิร้อยละสถานะบัญชีสถิติทางการ ประเด็นการพัฒนาคู่มือ 1.1 “การท่องเที่ยว” ของจังหวัดบุรีรัมย์



*หมายเหตุ : ไม่มีบัญชีสถิติทางการที่ต้องพัฒนาการจัดเก็บ

ภาพ 19 แผนภูมิบัญชีสถิติทางการ ประเด็นการพัฒนาคู่มือ 1.1 “การท่องเที่ยว” ของจังหวัดบุรีรัมย์

ตาราง 16 ผังสถิติทางการ “การท่องเที่ยว” ของจังหวัดบุรีรัมย์

ห่วงโซ่คุณค่า (VC)	ปัจจัยแห่งความสำเร็จ (CSF)	ตัวชี้วัด	บัญชีสถิติทางการ	การจัด จำแนก	ระดับการ นำเสนอผล	สถานะข้อมูล	หน่วยงาน	การจัดส่งข้อมูล ให้ส่วนราชการ ส่วนกลาง	หมายเหตุ
โครงสร้างพื้นฐาน เชื่อมโยงการเดินทาง ทางท่องเที่ยว	การพัฒนา ทำนุบำรุง รักษาให้ปลอดภัย ได้ มาตรฐาน และใช้ได้ สม่ำเสมอ	ระดับความสำเร็จของการ พัฒนาโครงสร้างพื้นฐาน โดยเฉพาะเส้นทางถนนภายใน และระหว่างจังหวัดรวมทั้ง ป้ายบอกทาง	จำนวนโครงการพัฒนาและ ปรับปรุงระบบสาธารณูปโภค และโครงสร้างพื้นฐาน ทั้งที่ ซ่อมแซม ปรับปรุง และ สร้างใหม่		-จังหวัด	บัญชีสถิติทางการที่ มีการจัดเก็บข้อมูล เป็นปกติ	สำนักงานจังหวัด บุรีรัมย์		
โครงสร้างพื้นฐาน เชื่อมโยงการเดินทาง ทางท่องเที่ยว	การพัฒนา ทำนุบำรุง รักษาให้ปลอดภัย ได้ มาตรฐาน และใช้ได้ สม่ำเสมอ	ระดับความสำเร็จของการ พัฒนาโครงสร้างพื้นฐาน โดยเฉพาะเส้นทางถนนภายใน และระหว่างจังหวัดรวมทั้ง ป้ายบอกทาง	จำนวนงบประมาณพัฒนาและ ปรับปรุงระบบสาธารณูปโภค และโครงสร้างพื้นฐาน ทั้งที่ ซ่อมแซม ปรับปรุง และ สร้างใหม่		-จังหวัด -อำเภอ	บัญชีสถิติทางการที่ มีการจัดเก็บข้อมูล เป็นปกติ	สำนักงานจังหวัด บุรีรัมย์		
โครงสร้างพื้นฐาน เชื่อมโยงการเดินทาง ทางท่องเที่ยว	การพัฒนา ทำนุบำรุง รักษาให้ปลอดภัย ได้ มาตรฐาน และใช้ได้ สม่ำเสมอ	จำนวนแหล่งท่องเที่ยวที่ได้รับ การปรับปรุงหรือฟื้นฟูจำแนก ตามประเภทหรือหมวดหมู่ สถานที่ท่องเที่ยว	สัดส่วนงบประมาณที่ใช้ในการ พัฒนาและปรับปรุงระบบ สาธารณูปโภคและโครงสร้าง พื้นฐาน ต่องบประมาณ ทั้งหมดของจังหวัด		-จังหวัด	บัญชีสถิติทางการที่ มีการจัดเก็บข้อมูล เป็นปกติ	สำนักงานจังหวัด บุรีรัมย์		
โครงสร้างพื้นฐาน เชื่อมโยงการเดินทาง ทางท่องเที่ยว	การพัฒนา ทำนุบำรุง รักษาให้ปลอดภัย ได้ มาตรฐาน และใช้ได้ สม่ำเสมอ	จำนวนแหล่งท่องเที่ยวที่ได้รับ การปรับปรุงหรือฟื้นฟูจำแนก ตามประเภทหรือหมวดหมู่ สถานที่ท่องเที่ยว	สัดส่วนของงบประมาณด้าน การท่องเที่ยวที่ได้รับการ จัดสรรต่องบประมาณทั้ง จังหวัด		-จังหวัด	บัญชีสถิติทางการที่ มีการจัดเก็บข้อมูล เป็นปกติ	สำนักงานจังหวัด บุรีรัมย์		

ตาราง 16 ผังสถิติทางการ “การท่องเที่ยว” ของจังหวัดบุรีรัมย์ (ต่อ)

ห่วงโซ่คุณค่า (VC)	ปัจจัยแห่งความสำเร็จ (CSF)	ตัวชี้วัด	บัญชีสถิติทางการ	การจัด จำแนก	ระดับการ นำเสนอผล	สถานะ ข้อมูล	หน่วยงาน	การจัดส่งข้อมูล ให้ส่วนราชการ ส่วนกลาง	หมายเหตุ
โครงสร้างพื้นฐาน เชื่อมโยงการเดินทาง ทางท่องเที่ยว	การพัฒนา ทำนุบำรุง รักษาให้ ปลอดภัย ได้มาตรฐาน และใช้การได้สม่ำเสมอ	ร้อยละของแหล่งท่องเที่ยว ได้รับการอนุรักษ์/ฟื้นฟู/ ปรับปรุง/บูรณะ/พัฒนาแหล่ง ท่องเที่ยว	จำนวนแหล่งท่องเที่ยวทุก ประเภทในจังหวัด	ประเภท การ ท่องเที่ยว	-จังหวัด -อำเภอ -ตำบล	บัญชีสถิติ ทางการที่มีการ จัดเก็บข้อมูล เป็นปกติ	สำนักงานท่องเที่ยวและกีฬา จังหวัดบุรีรัมย์		
โครงสร้างพื้นฐาน เชื่อมโยงการเดินทาง ทางท่องเที่ยว	การพัฒนา ทำนุบำรุง รักษาให้ปลอดภัย ได้ มาตรฐาน และใช้การได้ สม่ำเสมอ	ร้อยละของแหล่งท่องเที่ยว ได้รับการอนุรักษ์/ฟื้นฟู/ ปรับปรุง/บูรณะ/พัฒนาแหล่ง ท่องเที่ยว	จำนวนแหล่งท่องเที่ยวได้รับ การอนุรักษ์/ฟื้นฟู/ปรับปรุง/ บูรณะ/พัฒนาแหล่งท่องเที่ยว	ประเภท การ ท่องเที่ยว	-จังหวัด -อำเภอ -ตำบล	บัญชีสถิติ ทางการที่มีการ จัดเก็บข้อมูล เป็นปกติ	สำนักงานท่องเที่ยวและกีฬา จังหวัดบุรีรัมย์		
โครงสร้างพื้นฐาน เชื่อมโยงการเดินทาง ทางท่องเที่ยว	บริการสาธารณะและ สาธาณูปโภคในแหล่ง ท่องเที่ยว	อัตราการเข้าถึงไฟฟ้า	ร้อยละของครัวเรือนที่มีไฟฟ้า ใช้		-จังหวัด	บัญชีสถิติ ทางการที่มีการ จัดเก็บข้อมูล เป็นปกติ	สำนักงานสถิติ แห่งชาติ		
โครงสร้างพื้นฐาน เชื่อมโยงการเดินทาง ทางท่องเที่ยว	บริการสาธารณะและ สาธาณูปโภคในแหล่ง ท่องเที่ยว	อัตราการเข้าถึงน้ำประปา	ร้อยละของครัวเรือนที่เข้าถึง น้ำประปา		-จังหวัด	บัญชีสถิติ ทางการที่มีการ จัดเก็บข้อมูล เป็นปกติ	สำนักงานสถิติ แห่งชาติ		
โครงสร้างพื้นฐาน เชื่อมโยงการเดินทาง ทางท่องเที่ยว	ความสะอาด และความ พร้อมของสิ่งอำนวยความสะดวก ในแหล่งท่องเที่ยว	ปริมาณขยะของเสียที่เกิดจาก การท่องเที่ยว	ปริมาณขยะที่เกิดขึ้น		-จังหวัด -อำเภอ -ตำบล	บัญชีสถิติ ทางการที่มีการ จัดเก็บข้อมูล เป็นปกติ	สำนักงานท้องถิ่น จังหวัดบุรีรัมย์		
โครงสร้างพื้นฐาน เชื่อมโยงการเดินทาง ทางท่องเที่ยว	ความสะอาด และความ พร้อมของสิ่งอำนวยความสะดวก ในแหล่งท่องเที่ยว	จำนวนข้อร้องเรียนปัญหา มลภาวะจากการท่องเที่ยวใน พื้นที่	จำนวนข้อร้องเรียนปัญหา มลภาวะจากการท่องเที่ยวใน พื้นที่		-จังหวัด	บัญชีสถิติ ทางการที่มีการ จัดเก็บข้อมูล เป็นปกติ	สำนักงานทรัพยากร ธรรมชาติและ สิ่งแวดล้อมจังหวัด บุรีรัมย์		

ตาราง 16 ผังสถิติทางการ “การท่องเที่ยว” ของจังหวัดบุรีรัมย์ (ต่อ)

ห่วงโซ่คุณค่า (VC)	ปัจจัยแห่งความสำเร็จ (CSF)	ตัวชี้วัด	บัญชีสถิติทางการ	การจัด จำแนก	ระดับการ นำเสนอผล	สถานะ ข้อมูล	หน่วยงาน	การจัดส่งข้อมูล ให้ส่วนราชการ ส่วนกลาง	หมายเหตุ
โครงสร้างพื้นฐาน เชื่อมโยงการเดินทาง ทางท่องเที่ยว	ความสะอาด และความ พร้อมของสิ่งอำนวยความสะดวก ความสะอาดในแหล่ง ท่องเที่ยว	ร้อยละของแหล่งท่องเที่ยวที่มี สิ่งอำนวยความสะดวก เช่น ห้องน้ำและน้ำดื่มสาธารณะที่ ได้มาตรฐาน	จำนวนแหล่งท่องเที่ยวที่มีสิ่ง อำนวยความสะดวก เช่น ห้องน้ำและน้ำดื่มสาธารณะที่ ได้มาตรฐาน		-จังหวัด	บัญชีสถิติ ทางการที่มีการ จัดเก็บข้อมูล เป็นปกติ	สำนักงานท่องเที่ยวและกีฬา จังหวัดบุรีรัมย์		
การเพิ่มมูลค่าให้กับ สินค้า บริการ และ แหล่งท่องเที่ยว	การสร้างสรรคสินค้า ผลิตภัณฑ์ และบริการ	อัตราการขยายตัวของ ผลิตภัณฑ์มวลรวมของจังหวัด (GPP) เพิ่มขึ้น (ร้อยละ 2)	ผลิตภัณฑ์มวลรวมจังหวัด ณ ราคาประจำปี		-จังหวัด	บัญชีสถิติ ทางการที่มีการ จัดเก็บข้อมูล เป็นปกติ	สำนักงานสภาพัฒนาการ เศรษฐกิจและ สังคมแห่งชาติ		
การเพิ่มมูลค่าให้กับ สินค้า บริการ และ แหล่งท่องเที่ยว	การสร้างสรรคสินค้า ผลิตภัณฑ์ และบริการ	มูลค่าสินค้าของฝากและของที่ ระลึกที่ขึ้นทะเบียน OTOP	มูลค่าจำหน่ายสินค้าของฝาก และของที่ระลึกที่ขึ้นทะเบียน OTOP		-จังหวัด	บัญชีสถิติ ทางการที่มีการ จัดเก็บข้อมูล เป็นปกติ	สำนักงานพัฒนา ชุมชนจังหวัด บุรีรัมย์		
การเพิ่มมูลค่าให้กับ สินค้า บริการ และ แหล่งท่องเที่ยว	การสร้างสรรคสินค้า ผลิตภัณฑ์ และบริการ	จำนวนสินค้าของฝากและของ ที่ระลึกที่เป็นอัตลักษณ์ของ บุรีรัมย์ได้รับการรับรอง มาตรฐาน	จำนวนสินค้า ของฝาก ของที่ ระลึกของจังหวัดที่เป็นอัต ลักษณ์ของบุรีรัมย์		-จังหวัด	บัญชีสถิติ ทางการที่มีการ จัดเก็บข้อมูล เป็นปกติ	สำนักงานพัฒนา ชุมชนจังหวัด บุรีรัมย์		
การเพิ่มมูลค่าให้กับ สินค้า บริการ และ แหล่งท่องเที่ยว	มาตรฐานของแหล่ง ท่องเที่ยว สินค้า และ บริการ	ร้อยละที่เพิ่มขึ้นของรายได้ จากการจำหน่ายสินค้าของ ฝาก/ของที่ระลึก	มูลค่าจำหน่ายสินค้าของฝาก และของที่ระลึกที่เป็นอัต ลักษณ์ของบุรีรัมย์		-จังหวัด -อำเภอ	บัญชีสถิติ ทางการที่มีการ จัดเก็บข้อมูล เป็นปกติ	สำนักงานพัฒนา ชุมชนจังหวัด บุรีรัมย์		
การเพิ่มมูลค่าให้กับ สินค้า บริการ และ แหล่งท่องเที่ยว	มาตรฐานของแหล่ง ท่องเที่ยว สินค้า และ บริการ	ร้อยละของสินค้าของฝากและ ของที่ระลึกที่ได้มาตรฐาน	จำนวนสินค้าของฝากและ ของที่ระลึกและจำนวนสินค้า ของฝากและของที่ระลึกที่ได้ มาตรฐาน		-จังหวัด	บัญชีสถิติ ทางการที่มีการ จัดเก็บข้อมูล เป็นปกติ	สำนักงานพัฒนา ชุมชนจังหวัด บุรีรัมย์		

ตาราง 16 ผังสถิติทางการ “การท่องเที่ยว” ของจังหวัดบุรีรัมย์ (ต่อ)

ห่วงโซ่คุณค่า (VC)	ปัจจัยแห่งความสำเร็จ (CSF)	ตัวชี้วัด	บัญชีสถิติทางการ	การจัด จำแนก	ระดับการ นำเสนอผล	สถานะ ข้อมูล	หน่วยงาน	การจัดส่งข้อมูล ให้ส่วนราชการ ส่วนกลาง	หมายเหตุ
การเพิ่มมูลค่าให้กับสินค้า บริการ และแหล่งท่องเที่ยว	มาตรฐานของแหล่งท่องเที่ยว สินค้า และบริการ	ร้อยละของโรงแรมที่ได้รับระดับมาตรฐานเพิ่มขึ้น	จำนวนโรงแรมที่จดทะเบียนในจังหวัด		-จังหวัด	บัญชีสถิติทางการที่มีการจัดเก็บข้อมูลเป็นปกติ	ที่ทำการปกครองจังหวัดบุรีรัมย์		
การเพิ่มมูลค่าให้กับสินค้า บริการ และแหล่งท่องเที่ยว	มาตรฐานของแหล่งท่องเที่ยว สินค้า และบริการ	ร้อยละของธุรกิจที่พัก_โรงแรม/Home stay/Guest House ที่ได้รับรองมาตรฐาน	จำนวนธุรกิจที่พัก_โรงแรม/Home stay/Guest House ที่ได้รับรองมาตรฐาน		-จังหวัด	บัญชีสถิติทางการที่มีการจัดเก็บข้อมูลเป็นปกติ	ที่ทำการปกครองจังหวัดบุรีรัมย์		
การเพิ่มมูลค่าให้กับสินค้า บริการ และแหล่งท่องเที่ยว	มาตรฐานของแหล่งท่องเที่ยว สินค้า และบริการ	ร้อยละของร้านอาหารและแผงลอยที่ได้รับรองมาตรฐานของกระทรวงสาธารณสุข (Clean Food Good Taste)	จำนวนร้านอาหารและแผงลอยที่ได้รับรองมาตรฐานของกระทรวงสาธารณสุข (Clean Food Good Taste)		-จังหวัด	บัญชีสถิติทางการที่มีการจัดเก็บข้อมูลเป็นปกติ	สำนักงานสาธารณสุขจังหวัดบุรีรัมย์		
การเพิ่มมูลค่าให้กับสินค้า บริการ และแหล่งท่องเที่ยว	ขีดความสามารถในการรองรับนักท่องเที่ยว	จำนวนสถานบริการที่เชื่อมโยงกับนักท่องเที่ยว	จำนวนร้านอาหารในจังหวัด		-จังหวัด	บัญชีสถิติทางการที่มีการจัดเก็บข้อมูลเป็นปกติ	ที่ทำการปกครองจังหวัดบุรีรัมย์		
การเพิ่มมูลค่าให้กับสินค้า บริการ และแหล่งท่องเที่ยว	ขีดความสามารถในการรองรับนักท่องเที่ยว	จำนวนสถานบริการที่เชื่อมโยงกับนักท่องเที่ยว	จำนวนธุรกิจที่พัก_โรงแรม/Home stay/Guest House ที่ได้รับรองมาตรฐาน		-จังหวัด	บัญชีสถิติทางการที่มีการจัดเก็บข้อมูลเป็นปกติ	ที่ทำการปกครองจังหวัดบุรีรัมย์		
การเพิ่มมูลค่าให้กับสินค้า บริการ และแหล่งท่องเที่ยว	มาตรฐานและความเป็นมืออาชีพของบุคลากรและผู้ประกอบการที่เกี่ยวข้อง	จำนวนมัคคุเทศก์/ผู้นำเที่ยวในจังหวัดที่ได้มาตรฐาน	จำนวนมัคคุเทศก์ท้องถิ่น/ผู้นำเที่ยวที่มีการขึ้นทะเบียนมัคคุเทศก์/ผู้นำเที่ยว		-จังหวัด	บัญชีสถิติทางการที่มีการจัดเก็บข้อมูลเป็นปกติ	สำนักงานท่องเที่ยวและกีฬาจังหวัดบุรีรัมย์		

ตาราง 16 ผังสถิติทางการ “การท่องเที่ยว” ของจังหวัดบุรีรัมย์ (ต่อ)

ห่วงโซ่คุณค่า (VC)	ปัจจัยแห่งความสำเร็จ (CSF)	ตัวชี้วัด	บัญชีสถิติทางการ	การจัด จำแนก	ระดับการ นำเสนอผล	สถานะ ข้อมูล	หน่วยงาน	การจัดส่งข้อมูล ให้ส่วนราชการ ส่วนกลาง	หมายเหตุ
การเพิ่มมูลค่าให้กับ สินค้า บริการ และ แหล่งท่องเที่ยว	มาตรฐานและความเป็น มืออาชีพของบุคลากร และผู้ประกอบการที่ เกี่ยวข้อง	จำนวนมัคคุเทศก์/ผู้นำเที่ยว ในจังหวัดที่ได้มาตรฐาน	จำนวนมัคคุเทศก์ท้องถิ่น/ผู้นำ เที่ยวที่ได้รับการอบรม/พัฒนา ให้มีความรอบรู้เกี่ยวกับ วัฒนธรรมและประเพณีของ บุรีรัมย์และสามารถถ่ายทอด เป็นภาษา ต่างประเทศได้ หลายภาษา		-จังหวัด	บัญชีสถิติ ทางการที่มีการ จัดเก็บข้อมูล เป็นปกติ	สำนักงานท่องเที่ยวและกีฬา จังหวัดบุรีรัมย์		
การตลาดและ ประชาสัมพันธ์	การตลาดที่มุ่งเน้นการ สื่อสารคุณค่าและ ภาพลักษณ์ของประเทศ	โครงการสื่อประชาสัมพันธ์ สร้างภาพลักษณ์	งบประมาณในการทำ ประชาสัมพันธ์			บัญชีสถิติ ทางการที่ไม่มี การจัดเก็บ	สำนักงาน ท่องเที่ยวและกีฬา จังหวัดบุรีรัมย์		
การตลาดและ ประชาสัมพันธ์	กลุ่มตลาดเป้าหมายที่ สำคัญในทุกกระดับ	รายได้จากการท่องเที่ยวของ จังหวัดเพิ่มขึ้น	จำนวนนักท่องเที่ยว	สัญชาติ	-จังหวัด	บัญชีสถิติ ทางการที่มีการ จัดเก็บข้อมูล เป็นปกติ	กรมการท่องเที่ยว		
การตลาดและ ประชาสัมพันธ์	กลุ่มตลาดเป้าหมายที่ สำคัญในทุกกระดับ	รายได้จากการท่องเที่ยวของ จังหวัดเพิ่มขึ้น	รายได้จากการท่องเที่ยวของ นักท่องเที่ยว	สัญชาติ ประเภท การท่องเที่ยว	-จังหวัด	บัญชีสถิติ ทางการที่มีการ จัดเก็บข้อมูล เป็นปกติ	กรมการท่องเที่ยว		
การตลาดและ ประชาสัมพันธ์	กลุ่มตลาดเป้าหมายที่ สำคัญในทุกกระดับ	รายได้จากการท่องเที่ยวของ จังหวัดเพิ่มขึ้น	ค่าใช้จ่ายของนักท่องเที่ยวต่อ หัว	สัญชาติ ประเภท การท่องเที่ยว	-จังหวัด	บัญชีสถิติ ทางการที่มีการ จัดเก็บข้อมูล เป็นปกติ	กรมการท่องเที่ยว		

ตาราง 16 ผังสถิติทางการ “การท่องเที่ยว” ของจังหวัดบุรีรัมย์ (ต่อ)

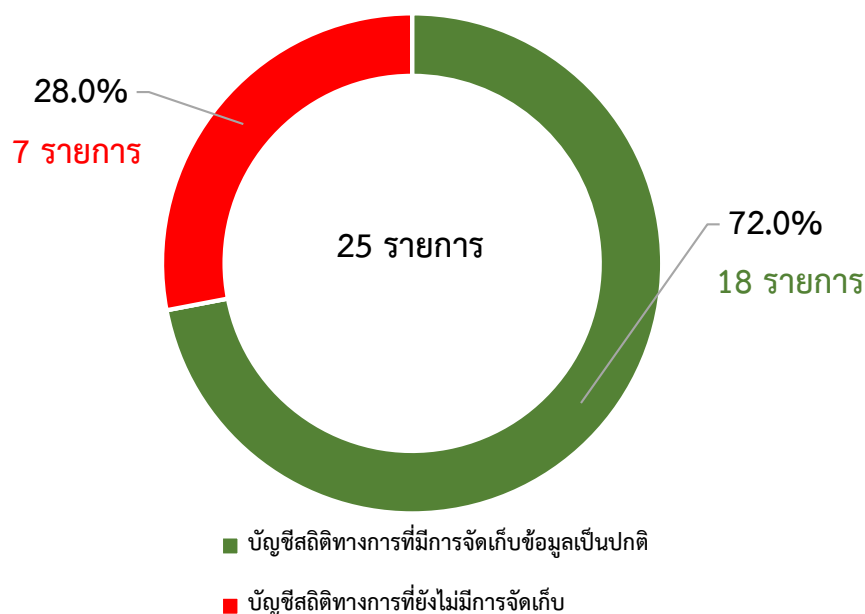
ห่วงโซ่คุณค่า (VC)	ปัจจัยแห่งความสำเร็จ (CSF)	ตัวชี้วัด	บัญชีสถิติทางการ	การจัด จำแนก	ระดับการ นำเสนอผล	สถานะ ข้อมูล	หน่วยงาน	การจัดส่งข้อมูล ให้ส่วนราชการ ส่วนกลาง	หมายเหตุ
การตลาดและ ประชาสัมพันธ์	กลุ่มตลาดเป้าหมายที่ สำคัญในทุกกระดับ	รายได้จากการท่องเที่ยวของ จังหวัดเพิ่มขึ้น	ระยะเวลาการเข้าพักเฉลี่ยของ นักท่องเที่ยว	สัญชาติ	-จังหวัด	บัญชีสถิติ ทางการที่มีการ จัดเก็บข้อมูล เป็นปกติ	กรมการท่องเที่ยว		
การตลาดและ ประชาสัมพันธ์	กลุ่มตลาดเป้าหมายที่ สำคัญในทุกกระดับ	มูลค่าการค้าขายแดนเพิ่มขึ้น (ร้อยละ 10)	มูลค่าการค้าขายแดน (ล้าน บาท)		-จังหวัด	บัญชีสถิติ ทางการที่มีการ จัดเก็บข้อมูล เป็นปกติ	สำนักงานพาณิชย์ จังหวัดบุรีรัมย์		
สภาพแวดล้อมที่เอื้อ ต่อการเพิ่มรายได้จาก การท่องเที่ยว	ฐานข้อมูล เทคโนโลยี นวัตกรรม และระบบ สารสนเทศ	ระบบสารสนเทศ/สื่อที่ นำมาใช้ในการให้บริการเพื่อ ส่งเสริม การท่องเที่ยว	จำนวนผู้เข้าชม website ด้านการท่องเที่ยวของจังหวัด			บัญชีสถิติ ทางการที่ไม่มี การจัดเก็บ	สำนักงานท่อง เที่ยวและกีฬา จังหวัดบุรีรัมย์		
สภาพแวดล้อมที่เอื้อ ต่อการเพิ่มรายได้จาก การท่องเที่ยว	ฐานข้อมูล เทคโนโลยี นวัตกรรม และระบบ สารสนเทศ	ระบบสารสนเทศ/สื่อที่ นำมาใช้ในการให้บริการเพื่อ ส่งเสริม การท่องเที่ยว	จำนวนแหล่งท่องเที่ยวทุก ประเภท		-จังหวัด -อำเภอ -ตำบล	บัญชีสถิติ ทางการที่มีการ จัดเก็บข้อมูล เป็นปกติ	สำนักงานท่อง เที่ยวและกีฬา จังหวัดบุรีรัมย์		
สภาพแวดล้อมที่เอื้อ ต่อการเพิ่มรายได้จาก การท่องเที่ยว	ความตระหนักรู้ด้าน ความปลอดภัยในการ ท่องเที่ยว	ร้อยละของมาตรการรักษา ความปลอดภัยของนักท่องเที่ยว	จำนวนอุบัติเหตุที่เกิดขึ้นกับ นักท่องเที่ยว			บัญชีสถิติ ทางการที่ไม่มี การจัดเก็บ	สำนักงานป้องกันและ บรรเทาสาธารณภัย จังหวัดบุรีรัมย์		
สภาพแวดล้อมที่เอื้อ ต่อการเพิ่มรายได้จาก การท่องเที่ยว	ความตระหนักรู้ด้าน ความปลอดภัยในการ ท่องเที่ยว	ร้อยละของมาตรการรักษา ความปลอดภัยของนักท่องเที่ยว	จำนวนกล้อง CCTV ในแหล่ง ท่องเที่ยวที่สำคัญของจังหวัด	1.อุทยาน ประวัติศาสตร์ พนมรุ้ง 2.วนอุทยาน เขาไฟ กระโดง	-จังหวัด -อำเภอ -ตำบล	บัญชีสถิติ ทางการที่มีการ จัดเก็บข้อมูล เป็นปกติ	สำนักงานจังหวัด บุรีรัมย์		

ประเด็นการพัฒนาที่ 1.2 “การผลิต การแปรรูปสินค้าเกษตรที่มีคุณภาพของจังหวัดบุรีรัมย์”

มีบัญชีสถิติทางการทั้งหมด 25 รายการ ซึ่งแบ่งสถานะบัญชีสถิติทางการ ตามผังสถิติทางการ ได้ดังนี้

- บัญชีสถิติทางการที่มีการจัดเก็บข้อมูลเป็นปกติ 18 รายการ คิดเป็นร้อยละ 72.0
- บัญชีสถิติทางการที่ต้องพัฒนาการจัดเก็บ 0 รายการ
- บัญชีสถิติทางการที่ยังไม่มีการจัดเก็บ 7 รายการ คิดเป็นร้อยละ 28.0

แผนภูมิร้อยละสถานะบัญชีสถิติทางการ ประเด็นการพัฒนาที่ 1.2 “การผลิต การแปรรูปสินค้าเกษตรที่มีคุณภาพของจังหวัดบุรีรัมย์”



*หมายเหตุ : ไม่มีบัญชีสถิติทางการที่ต้องพัฒนาการจัดเก็บ

ภาพ 20 แผนภูมิบัญชีสถิติทางการ ประเด็นการพัฒนาที่ 1.2 “การผลิต การแปรรูปสินค้าเกษตรที่มีคุณภาพของจังหวัดบุรีรัมย์”

ตาราง 17 ผังสถิติทางการ “การผลิต การแปรรูปสินค้าเกษตรที่มีคุณภาพของจังหวัดบุรีรัมย์”

ห่วงโซ่คุณค่า (VC)	ปัจจัยแห่งความสำเร็จ (CSF)	ตัวชี้วัด	บัญชีสถิติทางการ	การจัดจำแนก	ระดับการนำเสนอผล	สถานะข้อมูล	หน่วยงาน	การจัดส่งข้อมูลให้ส่วนราชการส่วนกลาง	หมายเหตุ
ปัจจัยพื้นฐานและการพัฒนา	การพัฒนาโครงสร้างพื้นฐาน	เนื้อที่เกษตรกรรมโดยรวมของจังหวัด	เนื้อที่เกษตรกรรมโดยรวมของจังหวัด	ประเภททางการเกษตร	-จังหวัด	บัญชีสถิติทางการที่มีการจัดเก็บข้อมูลเป็นปกติ	สำนักเศรษฐกิจการเกษตร		
ปัจจัยพื้นฐานและการพัฒนา	การพัฒนาโครงสร้างพื้นฐาน	สัดส่วนของจำนวนพื้นที่ที่เหมาะสมกับการเพาะปลูกพืชแต่ละชนิด (ข้าว อ้อย มันสำปะหลังทุเรียน ฯลฯ)	สัดส่วนของจำนวนพื้นที่ที่เหมาะสมกับการเพาะปลูกพืชแต่ละชนิด (ข้าว อ้อย มันสำปะหลัง ทุเรียน ฯลฯ)			บัญชีสถิติทางการที่ไม่มีการจัดเก็บ	สำนักเศรษฐกิจการเกษตร		
ปัจจัยพื้นฐานและการพัฒนา	การพัฒนาโครงสร้างพื้นฐาน	จำนวนเกษตรกรที่ขึ้นทะเบียนตามการจัดพื้นที่เกษตรของจังหวัด (Zoning)	จำนวนเกษตรกรที่ขึ้นทะเบียน	การจัดพื้นที่เกษตรของจังหวัด (Zoning)		บัญชีสถิติทางการที่ไม่มีการจัดเก็บ	สำนักงานเกษตรจังหวัดบุรีรัมย์		
ปัจจัยพื้นฐานและการพัฒนา	การพัฒนาโครงสร้างพื้นฐาน	จำนวนพื้นที่การเกษตรได้รับรองมาตรฐานอินทรีย์/GAP	จำนวนครัวเรือนทำการเกษตร		-จังหวัด	บัญชีสถิติทางการที่มีการจัดเก็บข้อมูลเป็นปกติ	สำนักงานเกษตรจังหวัดบุรีรัมย์		
ปัจจัยพื้นฐานและการพัฒนา	การพัฒนาโครงสร้างพื้นฐาน	จำนวนพื้นที่การเกษตรได้รับรองมาตรฐานอินทรีย์/GAP	จำนวนพื้นที่เพาะปลูกเกษตรอินทรีย์		-จังหวัด	บัญชีสถิติทางการที่มีการจัดเก็บข้อมูลเป็นปกติ	สำนักงานเกษตรจังหวัดบุรีรัมย์		
ปัจจัยพื้นฐานและการพัฒนา	การพัฒนาโครงสร้างพื้นฐาน	จำนวนพื้นที่การเกษตรได้รับรองมาตรฐานอินทรีย์/GAP	จำนวนพื้นที่เพาะปลูกเกษตรปลอดภัย		-จังหวัด	บัญชีสถิติทางการที่มีการจัดเก็บข้อมูลเป็นปกติ	สำนักงานเกษตรจังหวัดบุรีรัมย์		

ตาราง 17 ผังสถิติทางการ “การผลิต การแปรรูปสินค้าเกษตรที่มีคุณภาพของจังหวัดบุรีรัมย์” (ต่อ)

ห่วงโซ่คุณค่า (VC)	ปัจจัยแห่งความสำเร็จ (CSF)	ตัวชี้วัด	บัญชีสถิติทางการ	การจัดจำแนก	ระดับการนำเสนอผล	สถานะข้อมูล	หน่วยงาน	การจัดส่งข้อมูลให้ส่วนราชการส่วนกลาง	หมายเหตุ
ปัจจัยพื้นฐานและการพัฒนา	การพัฒนาโครงสร้างพื้นฐาน	ผลผลิตสินค้าเกษตรของจังหวัดต่อไร่เพิ่มขึ้น	จำนวนแรงงานภาคการเกษตร		-จังหวัด	บัญชีสถิติทางการที่มีการจัดเก็บข้อมูลเป็นปกติ	สำนักงานสถิติแห่งชาติ		
ปัจจัยพื้นฐานและการพัฒนา	การพัฒนาโครงสร้างพื้นฐาน	ปริมาณน้ำมีปริมาณเพียงพอต่อความต้องการทำการเกษตรในแต่ละช่วงปี	ปริมาณน้ำจากแหล่งน้ำชลประทาน		-จังหวัด	บัญชีสถิติทางการที่มีการจัดเก็บข้อมูลเป็นปกติ	โครงการชลประทานจังหวัด		
ปัจจัยพื้นฐานและการพัฒนา	การพัฒนาโครงสร้างพื้นฐาน	ปริมาณน้ำมีปริมาณเพียงพอต่อความต้องการทำการเกษตรในแต่ละช่วงปี	ปริมาณน้ำฝน		-จังหวัด	บัญชีสถิติทางการที่มีการจัดเก็บข้อมูลเป็นปกติ	สถานีอุตุนิยมวิทยา		
ปัจจัยพื้นฐานและการพัฒนา	การพัฒนาโครงสร้างพื้นฐาน	ปริมาณน้ำมีปริมาณเพียงพอต่อความต้องการทำการเกษตรในแต่ละช่วงปี	ความชื้นสัมพัทธ์		-จังหวัด	บัญชีสถิติทางการที่มีการจัดเก็บข้อมูลเป็นปกติ	สถานีอุตุนิยมวิทยา		
ปัจจัยพื้นฐานและการพัฒนา	การพัฒนาโครงสร้างพื้นฐาน	อัตราที่เพิ่มขึ้นของพื้นที่เพาะปลูกที่มีคุณภาพดินที่เหมาะสมในการปลูกข้าวปลอดภัยจากสารเคมี	กลุ่มชุดดินที่พบในจังหวัดบุรีรัมย์		-จังหวัด -อำเภอ -ตำบล	บัญชีสถิติทางการที่มีการจัดเก็บข้อมูลเป็นปกติ	สถานีพัฒนาที่ดินจังหวัดบุรีรัมย์		
ปัจจัยพื้นฐานและการพัฒนา	การพัฒนาโครงสร้างพื้นฐาน	อัตราที่เพิ่มขึ้นของพื้นที่เพาะปลูกที่มีคุณภาพดินที่เหมาะสมในการปลูกข้าวปลอดภัยจากสารเคมี	จำนวนผลตรวจหาสารเคมีตกค้างในเลือดแบบสุ่มจากเกษตรกร		-จังหวัด	บัญชีสถิติทางการที่มีการจัดเก็บข้อมูลเป็นปกติ	สำนักงานสาธารณสุขจังหวัดบุรีรัมย์		

ตาราง 17 ผังสถิติทางการ “การผลิต การแปรรูปสินค้าเกษตรที่มีคุณภาพของจังหวัดบุรีรัมย์” (ต่อ)

ห่วงโซ่คุณค่า (VC)	ปัจจัยแห่งความสำเร็จ (CSF)	ตัวชี้วัด	บัญชีสถิติทางการ	การจัดจำแนก	ระดับการนำเสนอผล	สถานะข้อมูล	หน่วยงาน	การจัดส่งข้อมูลให้ส่วนราชการส่วนกลาง	หมายเหตุ
ปัจจัยพื้นฐานและการพัฒนา	การพัฒนาโครงสร้างพื้นฐาน	พื้นที่ชลประทาน	พื้นที่ชลประทาน		-จังหวัด	บัญชีสถิติทางการที่มีการจัดเก็บข้อมูลเป็นปกติ	โครงการชลประทานจังหวัด		
ปัจจัยพื้นฐานและการพัฒนา	การพัฒนาโครงสร้างพื้นฐาน	อัตราที่เพิ่มขึ้นของพื้นที่เพาะปลูกที่มีคุณภาพดินที่เหมาะสมในการปลูกข้าวปลอดภัยจากสารเคมี	ค่าวิเคราะห์ดินในแต่ละพื้นที่ (ค่า Ph)		-จังหวัด	บัญชีสถิติทางการที่มีการจัดเก็บข้อมูลเป็นปกติ	สถานีพัฒนาที่ดินจังหวัดบุรีรัมย์		
ปัจจัยพื้นฐานและการพัฒนา	การวิจัยและพัฒนาพันธุ์	ผลการวิจัยพันธุ์ข้าวคุณภาพดี	จำนวนผลการวิจัยพันธุ์ข้าวคุณภาพดี		-จังหวัด	บัญชีสถิติทางการที่มีการจัดเก็บข้อมูลเป็นปกติ	ศูนย์วิจัยมหาวิทยาลัยราชภัฏบุรีรัมย์		
ปัจจัยพื้นฐานและการพัฒนา	การวิจัยและพัฒนาพันธุ์	ผลการวิจัยข้าวหอมมะลิปลอดภัย	จำนวนผลการวิจัยข้าวหอมมะลิปลอดภัย		-จังหวัด	บัญชีสถิติทางการที่มีการจัดเก็บข้อมูลเป็นปกติ	ศูนย์วิจัยมหาวิทยาลัยราชภัฏบุรีรัมย์		
ปัจจัยพื้นฐานและการพัฒนา	เทคโนโลยีการผลิต/เครื่องมือ	ร้อยละของพื้นที่เพาะปลูกที่นำผลการวิจัยเทคโนโลยีการเพิ่มผลผลิตไปใช้	จำนวนพื้นที่ที่มีการส่งเสริมเทคโนโลยีการผลิตคุณภาพ			บัญชีสถิติทางการที่ไม่มีการจัดเก็บ	สำนักงานเกษตรจังหวัดบุรีรัมย์		
การแปรรูปและการสร้างมูลค่าเพิ่ม	การแปรรูปผลิตภัณฑ์	จำนวนที่เพิ่มขึ้นของโรงสีชุมชน/โรงสีสหกรณ์ ที่ได้รับการส่งเสริมและพัฒนาให้มีความพร้อมเข้าสู่มาตรฐาน GMP	จำนวนโรงสีชุมชน โรงสีสหกรณ์ ที่ได้รับการส่งเสริมและพัฒนาให้มีความพร้อมเข้าสู่มาตรฐาน GMP		-จังหวัด	บัญชีสถิติทางการที่มีการจัดเก็บข้อมูลเป็นปกติ	สำนักงานพาณิชย์จังหวัดบุรีรัมย์		

ตาราง 17 ผังสถิติทางการ “การผลิต การแปรรูปสินค้าเกษตรที่มีคุณภาพของจังหวัดบุรีรัมย์” (ต่อ)

ห่วงโซ่คุณค่า (VC)	ปัจจัยแห่งความสำเร็จ (CSF)	ตัวชี้วัด	บัญชีสถิติทางการ	การจัดจำแนก	ระดับการนำเสนอผล	สถานะข้อมูล	หน่วยงาน	การจัดส่งข้อมูลให้ส่วนราชการส่วนกลาง	หมายเหตุ
การแปรรูปและการสร้างมูลค่าเพิ่ม	การแปรรูปผลิตภัณฑ์	จำนวนผลิตภัณฑ์แปรรูปสินค้าเกษตร	จำนวนผลิตภัณฑ์แปรรูปสินค้าเกษตร			บัญชีสถิติทางการที่ไม่มีการจัดเก็บ	สำนักงานพัฒนาชุมชนจังหวัด		
การแปรรูปและการสร้างมูลค่าเพิ่ม	การแปรรูปผลิตภัณฑ์	จำนวนผลิตภัณฑ์แปรรูปสินค้าเกษตร	จำนวนโรงงานแปรรูปสินค้าเกษตร		-จังหวัด	บัญชีสถิติทางการที่มีการจัดเก็บข้อมูลเป็นปกติ	สำนักงานอุตสาหกรรมจังหวัดบุรีรัมย์		
การแปรรูปและการสร้างมูลค่าเพิ่ม	การแปรรูปผลิตภัณฑ์	จำนวนผลิตภัณฑ์แปรรูปสินค้าเกษตร	มูลค่าการตลาดจากการแปรรูปสินค้าเกษตร			บัญชีสถิติทางการที่ไม่มีการจัดเก็บ	สำนักงานเกษตรและสหกรณ์จังหวัด		
การแปรรูปและการสร้างมูลค่าเพิ่ม	การกำหนดมาตรฐานสินค้าเกษตร	จำนวนแปลงที่ได้รับการรับรองมาตรฐาน GAP (แปลง)	จำนวนแปลงที่ได้รับการรับรองมาตรฐาน GAP (แปลง)		-จังหวัด	บัญชีสถิติทางการที่มีการจัดเก็บข้อมูลเป็นปกติ	สำนักงานเกษตรจังหวัดบุรีรัมย์		
การแปรรูปและการสร้างมูลค่าเพิ่ม	การบริหารสินค้าคงคลัง	จำนวนยุ้งฉาง หรือโกดัง หรือ สถานที่เก็บรวบรวมสินค้า (Warehouse) ที่ได้มาตรฐานข้าวปลอดภัย	จำนวนยุ้งฉาง หรือโกดัง หรือ สถานที่เก็บรวบรวมสินค้า (Warehouse) ที่ได้มาตรฐานข้าวปลอดภัย		-จังหวัด	บัญชีสถิติทางการที่มีการจัดเก็บข้อมูลเป็นปกติ	สำนักงานพาณิชย์จังหวัดบุรีรัมย์		

ตาราง 17 ผังสถิติทางการ “การผลิต การแปรรูปสินค้าเกษตรที่มีคุณภาพของจังหวัดบุรีรัมย์” (ต่อ)

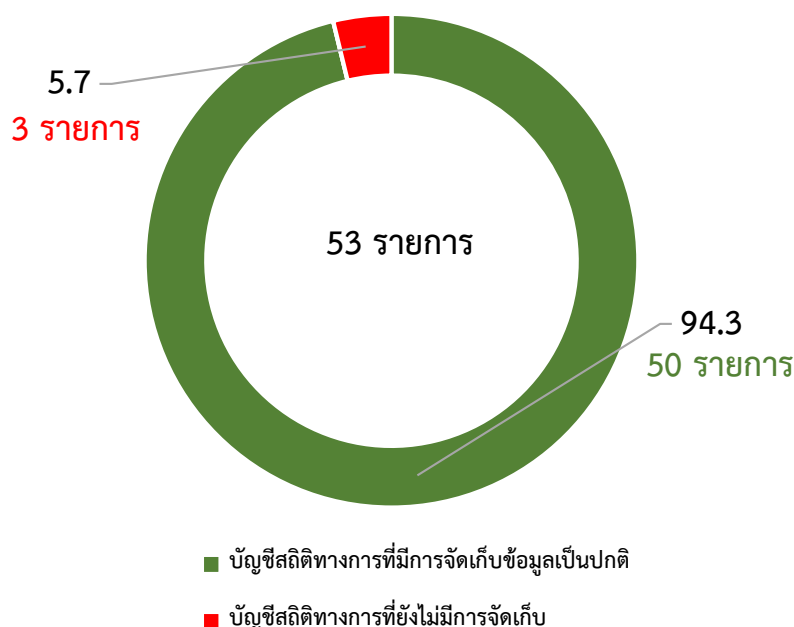
ห่วงโซ่คุณค่า (VC)	ปัจจัยแห่งความสำเร็จ (CSF)	ตัวชี้วัด	บัญชีสถิติทางการ	การจัดจำแนก	ระดับการนำเสนอผล	สถานะข้อมูล	หน่วยงาน	การจัดส่งข้อมูลให้ส่วนราชการส่วนกลาง	หมายเหตุ
การพัฒนาระบบการตลาด	การเพิ่มช่องทางการตลาดและธุรกิจทั้งในและต่างประเทศให้กับสินค้าและบริการเกษตรอินทรีย์	จำนวนช่องทางการจำหน่ายสินค้าเกษตรปลอดภัยของจังหวัดที่เพิ่มขึ้น	จำนวนช่องทางการจำหน่ายสินค้าเกษตรปลอดภัยของจังหวัด			บัญชีสถิติทางการที่ไม่มีการจัดเก็บ	สำนักงานพาณิชย์จังหวัดบุรีรัมย์		
การพัฒนาระบบการตลาด	ความตระหนักรู้ถึงความสำคัญของความปลอดภัยของสินค้า	การเพิ่มขึ้นของมูลค่าการจำหน่ายผลิตภัณฑ์/สินค้าเกษตรปลอดภัย	มูลค่าการจำหน่ายของผลิตภัณฑ์อาหารปลอดภัย	ประเภทของผลิตภัณฑ์/สินค้าเกษตรปลอดภัย		บัญชีสถิติทางการที่ไม่มีการจัดเก็บ	สำนักงานพาณิชย์จังหวัดบุรีรัมย์		

ประเด็นการพัฒนาที่ 2 : ด้านสังคมและคุณภาพชีวิต “คนบุรีรัมย์มีคุณภาพชีวิตที่ดี มั่นคง ยั่งยืน บนพื้นฐานความพอเพียง”

มีบัญชีสถิติทางการทั้งหมด 53 รายการ ซึ่งแบ่งสถานะบัญชีสถิติทางการ ตามผังสถิติทางการได้ดังนี้

- บัญชีสถิติทางการที่มีการจัดเก็บข้อมูลเป็นปกติ 50 รายการ คิดเป็นร้อยละ 94.3
- บัญชีสถิติทางการที่ต้องพัฒนาการจัดเก็บ 0 รายการ
- บัญชีสถิติทางการที่ยังไม่มีการจัดเก็บ 3 รายการ คิดเป็นร้อยละ 5.7

แผนภูมิร้อยละสถานะบัญชีสถิติทางการ ประเด็นการพัฒนาที่ 2 : ด้านสังคมและคุณภาพชีวิต “คนบุรีรัมย์มีคุณภาพชีวิตที่ดี มั่นคง ยั่งยืน บนพื้นฐานความพอเพียง”



*หมายเหตุ : ไม่มีบัญชีสถิติทางการที่ต้องพัฒนาการจัดเก็บ

ภาพ 21 แผนภูมิบัญชีสถิติทางการ ประเด็นการพัฒนาที่ 2 : ด้านสังคมและคุณภาพชีวิต “คนบุรีรัมย์มีคุณภาพชีวิตที่ดี มั่นคง ยั่งยืน บนพื้นฐานความพอเพียง”

ตาราง 18 ผังสถิติทางการ “การพัฒนาคุณภาพชีวิตของจังหวัดบุรีรัมย์”

ห่วงโซ่คุณค่า (VC)	ปัจจัยแห่งความสำเร็จ (CSF)	ตัวชี้วัด	บัญชีสถิติทางการ	การจัดจำแนก	ระดับการนำเสนอผล	สถานะข้อมูล	หน่วยงาน	การจัดส่งข้อมูลให้ส่วนราชการส่วนกลาง	หมายเหตุ
การสร้างสภาพแวดล้อมที่เอื้อต่อการพัฒนาและเสริมสร้างศักยภาพมนุษย์	กระบวนการสื่อสารทางสังคมเพื่อพัฒนาครอบครัว	ร้อยละที่เพิ่มขึ้นของดัชนีความก้าวหน้าคน (HAI)	รายได้เฉลี่ยของครัวเรือนต่อเดือน (บาท)		-จังหวัด	บัญชีสถิติทางการที่มีการจัดเก็บข้อมูลเป็นปกติ	สำนักงานสถิติแห่งชาติ		
การสร้างสภาพแวดล้อมที่เอื้อต่อการพัฒนาและเสริมสร้างศักยภาพมนุษย์	กระบวนการสื่อสารทางสังคมเพื่อพัฒนาครอบครัว	ร้อยละที่เพิ่มขึ้นของดัชนีความก้าวหน้าคน (HAI)	สัดส่วนประชากรยากจน (%)		-จังหวัด	บัญชีสถิติทางการที่มีการจัดเก็บข้อมูลเป็นปกติ	สำนักงานสภาพัฒนาการเศรษฐกิจและสังคมแห่งชาติ		
การสร้างสภาพแวดล้อมที่เอื้อต่อการพัฒนาและเสริมสร้างศักยภาพมนุษย์	กระบวนการสื่อสารทางสังคมเพื่อพัฒนาครอบครัว	ร้อยละที่เพิ่มขึ้นของดัชนีความก้าวหน้าคน (HAI)	ค่าสัมประสิทธิ์ความไม่เสมอภาคของรายได้ หรือค่าสัมประสิทธิ์จินี (%)		-จังหวัด	บัญชีสถิติทางการที่มีการจัดเก็บข้อมูลเป็นปกติ	สำนักงานสภาพัฒนาการเศรษฐกิจและสังคมแห่งชาติ		
การสร้างสภาพแวดล้อมที่เอื้อต่อการพัฒนาและเสริมสร้างศักยภาพมนุษย์	กระบวนการสื่อสารทางสังคมเพื่อพัฒนาครอบครัว	ร้อยละที่เพิ่มขึ้นของดัชนีความก้าวหน้าคน (HAI)	ร้อยละของครัวเรือนที่มีบ้านและที่ดินเป็นของตนเอง (%)		-จังหวัด	บัญชีสถิติทางการที่มีการจัดเก็บข้อมูลเป็นปกติ	สำนักงานสถิติแห่งชาติ		
การสร้างสภาพแวดล้อมที่เอื้อต่อการพัฒนาและเสริมสร้างศักยภาพมนุษย์	กลไกที่เอื้อต่อการพัฒนาครอบครัวและเสริมสร้างศักยภาพมนุษย์	ร้อยละที่เพิ่มขึ้นของดัชนีความก้าวหน้าคน (HAI)	การแจ้งความคดีชีวิต ร่างกาย เพศและคดีประทุษร้ายต่อทรัพย์สิน (รายต่อประชากรแสนคน)		-จังหวัด	บัญชีสถิติทางการที่มีการจัดเก็บข้อมูลเป็นปกติ	สำนักงานสภาพัฒนาการเศรษฐกิจและสังคมแห่งชาติ		

ตาราง 18 ผังสถิติทางการ “การพัฒนาคุณภาพชีวิตของจังหวัดบุรีรัมย์” (ต่อ)

ห่วงโซ่คุณค่า (VC)	ปัจจัยแห่งความสำเร็จ (CSF)	ตัวชี้วัด	บัญชีสถิติทางการ	การจัด จำแนก	ระดับการ นำเสนอผล	สถานะ ข้อมูล	หน่วยงาน	การจัดส่งข้อมูล ให้ส่วนราชการ ส่วนกลาง	หมายเหตุ
การสร้างสภาพแวดล้อมที่เอื้อต่อการพัฒนาและเสริมสร้างศักยภาพมนุษย์	กลไกที่เอื้อต่อการพัฒนาครอบครัวและเสริมสร้างศักยภาพมนุษย์	ร้อยละที่เพิ่มขึ้นของดัชนีความก้าวหน้าคน (HAI)	สัดส่วนองค์กรชุมชนต่อประชากรแสนคน		-จังหวัด	บัญชีสถิติทางการที่มีการจัดเก็บข้อมูลเป็นปกติ	สำนักงานสภาพัฒนาการเศรษฐกิจและสังคมแห่งชาติ		
การสร้างสภาพแวดล้อมที่เอื้อต่อการพัฒนาและเสริมสร้างศักยภาพมนุษย์	กลไกที่เอื้อต่อการพัฒนาครอบครัวและเสริมสร้างศักยภาพมนุษย์	ร้อยละของหน่วยงานที่มีการจัดทำโครงการ	จำนวนโครงการและงบประมาณที่ได้รับในการจัดทำโครงการ	ประเภทโครงการ		บัญชีสถิติทางการที่ไม่มีการจัดเก็บ	สำนักงานพัฒนาสังคมและความมั่นคงของมนุษย์จังหวัด		
การสร้างสภาพแวดล้อมที่เอื้อต่อการพัฒนาและเสริมสร้างศักยภาพมนุษย์	การพัฒนาเมือง และชุมชนให้น่าอยู่ มีระบบสาธารณูปโภคที่ดี	ร้อยละที่เพิ่มขึ้นของดัชนีความก้าวหน้าคน (HAI)	ร้อยละของหมู่บ้านที่ถนนสายหลักใช้การได้ตลอดปี (%)		-จังหวัด	บัญชีสถิติทางการที่มีการจัดเก็บข้อมูลเป็นปกติ	สำนักงานสภาพัฒนาการเศรษฐกิจและสังคมแห่งชาติ		
การสร้างสภาพแวดล้อมที่เอื้อต่อการพัฒนาและเสริมสร้างศักยภาพมนุษย์	การพัฒนาเมือง และชุมชนให้น่าอยู่ มีระบบสาธารณูปโภคที่ดี	ร้อยละของอุบัติเหตุทางถนนที่ลดลง	จำนวนคดีอุบัติเหตุการจราจรทางบก		-จังหวัด	บัญชีสถิติทางการที่มีการจัดเก็บข้อมูลเป็นปกติ	ตำรวจภูธรจังหวัดบุรีรัมย์		
การสร้างสภาพแวดล้อมที่เอื้อต่อการพัฒนาและเสริมสร้างศักยภาพมนุษย์	การพัฒนาเมือง และชุมชนให้น่าอยู่ มีระบบสาธารณูปโภคที่ดี	ร้อยละของอุบัติเหตุทางถนนที่ลดลง	จำนวนผู้เสียชีวิตจากอุบัติเหตุการจราจรทางบก		-จังหวัด	บัญชีสถิติทางการที่มีการจัดเก็บข้อมูลเป็นปกติ	ตำรวจภูธรจังหวัดบุรีรัมย์		

ตาราง 18 ผังสถิติทางการ “การพัฒนาคุณภาพชีวิตของจังหวัดบุรีรัมย์” (ต่อ)

ห่วงโซ่คุณค่า (VC)	ปัจจัยแห่งความสำเร็จ (CSF)	ตัวชี้วัด	บัญชีสถิติทางการ	การจัด จำแนก	ระดับการ นำเสนอผล	สถานะ ข้อมูล	หน่วยงาน	การจัดส่งข้อมูล ให้ส่วนราชการ ส่วนกลาง	หมายเหตุ
การสร้างสภาพแวดล้อมที่เอื้อต่อการพัฒนาและเสริมสร้างศักยภาพมนุษย์	การพัฒนาเมือง และชุมชนให้น่าอยู่ มีระบบสาธารณูปโภคที่ดี	ร้อยละของอุบัติเหตุทางถนนที่ลดลง	จำนวนผู้บาดเจ็บจากอุบัติเหตุการจราจรทางบก		-จังหวัด	บัญชีสถิติทางการที่มีการจัดเก็บข้อมูลเป็นปกติ	สถานีตำรวจภูธรจังหวัดบุรีรัมย์		
การสร้างสภาพแวดล้อมที่เอื้อต่อการพัฒนาและเสริมสร้างศักยภาพมนุษย์	การพัฒนาเมือง และชุมชนให้น่าอยู่ มีระบบสาธารณูปโภคที่ดี	ร้อยละของการจับกุมในคดีอาชญากรรมที่เพิ่มขึ้น	จำนวนการจับกุมคดีความผิดเกี่ยวกับชีวิตร่างกาย และเพศ		-จังหวัด	บัญชีสถิติทางการที่มีการจัดเก็บข้อมูลเป็นปกติ	สถานีตำรวจภูธรจังหวัดบุรีรัมย์		
การสร้างสภาพแวดล้อมที่เอื้อต่อการพัฒนาและเสริมสร้างศักยภาพมนุษย์	การพัฒนาเมือง และชุมชนให้น่าอยู่ มีระบบสาธารณูปโภคที่ดี	ร้อยละของการจับกุมในคดีอาชญากรรมที่เพิ่มขึ้น	จำนวนการจับกุมคดีความผิดเกี่ยวกับทรัพย์สิน		-จังหวัด	บัญชีสถิติทางการที่มีการจัดเก็บข้อมูลเป็นปกติ	สถานีตำรวจภูธรจังหวัดบุรีรัมย์		
การสร้างสภาพแวดล้อมที่เอื้อต่อการพัฒนาและเสริมสร้างศักยภาพมนุษย์	การพัฒนาเมือง และชุมชนให้น่าอยู่ มีระบบสาธารณูปโภคที่ดี	ร้อยละของการจับกุมในคดีอาชญากรรมที่เพิ่มขึ้น	จำนวนการจับกุมคดีฐานความผิดพิเศษ		-จังหวัด	บัญชีสถิติทางการที่มีการจัดเก็บข้อมูลเป็นปกติ	สถานีตำรวจภูธรจังหวัดบุรีรัมย์		
การสร้างสภาพแวดล้อมที่เอื้อต่อการพัฒนาและเสริมสร้างศักยภาพมนุษย์	การพัฒนาเมือง และชุมชนให้น่าอยู่ มีระบบสาธารณูปโภคที่ดี	ร้อยละของการจับกุมในคดีอาชญากรรมที่เพิ่มขึ้น	จำนวนการจับกุมคดีความผิดที่รัฐเป็นผู้เสียหาย		-จังหวัด	บัญชีสถิติทางการที่มีการจัดเก็บข้อมูลเป็นปกติ	สถานีตำรวจภูธรจังหวัดบุรีรัมย์		

ตาราง 18 ผังสถิติทางการ “การพัฒนาคุณภาพชีวิตของจังหวัดบุรีรัมย์” (ต่อ)

ห่วงโซ่คุณค่า (VC)	ปัจจัยแห่งความสำเร็จ (CSF)	ตัวชี้วัด	บัญชีสถิติทางการ	การจัด จำแนก	ระดับการ นำเสนอผล	สถานะ ข้อมูล	หน่วยงาน	การจัดส่งข้อมูล ให้ส่วนราชการ ส่วนกลาง	หมายเหตุ
การสร้างสภาพแวดล้อมที่เอื้อต่อการพัฒนาและเสริมสร้างศักยภาพมนุษย์	การพัฒนาเมือง และชุมชนให้น่าอยู่ มีระบบสาธารณูปโภคที่ดี	ร้อยละของหมู่บ้าน/ชุมชนที่มีการจัดตั้งชุดอาสาสมัครตำรวจชุมชน/ชุดรักษาความปลอดภัยหมู่บ้าน	จำนวนหมู่บ้าน/ชุมชนที่มีการจัดตั้งชุดอาสาสมัครตำรวจ/ชุดรักษาความปลอดภัยหมู่บ้าน			บัญชีสถิติทางการที่ไม่มีการจัดเก็บ	ที่ทำการปกครองจังหวัดบุรีรัมย์		
การสร้างสภาพแวดล้อมที่เอื้อต่อการพัฒนาและเสริมสร้างศักยภาพมนุษย์	การพัฒนาเมือง และชุมชนให้น่าอยู่ มีระบบสาธารณูปโภคที่ดี	ร้อยละที่เพิ่มขึ้นของดัชนีความก้าวหน้าคน (HAI)	จำนวนครัวเรือนที่ใช้ น้ำประปา		-จังหวัด	บัญชีสถิติทางการที่มีการจัดเก็บข้อมูลเป็นปกติ	การประปาส่วนภูมิภาคจังหวัดบุรีรัมย์		
การสร้างสภาพแวดล้อมที่เอื้อต่อการพัฒนาและเสริมสร้างศักยภาพมนุษย์	การพัฒนาเมือง และชุมชนให้น่าอยู่ มีระบบสาธารณูปโภคที่ดี	ร้อยละที่เพิ่มขึ้นของดัชนีความก้าวหน้าคน (HAI)	จำนวนครัวเรือนที่ใช้ไฟฟ้า		-จังหวัด	บัญชีสถิติทางการที่มีการจัดเก็บข้อมูลเป็นปกติ	สำนักงานการไฟฟ้าส่วนภูมิภาคจังหวัดบุรีรัมย์		
การสร้างสภาพแวดล้อมที่เอื้อต่อการพัฒนาและเสริมสร้างศักยภาพมนุษย์	การพัฒนาเมือง และชุมชนให้น่าอยู่ มีระบบสาธารณูปโภคที่ดี	ร้อยละที่เพิ่มขึ้นของดัชนีความก้าวหน้าคน (HAI)	จำนวนครัวเรือนที่มีการเชื่อมต่ออินเทอร์เน็ต		-จังหวัด	บัญชีสถิติทางการที่มีการจัดเก็บข้อมูลเป็นปกติ	สำนักงานสถิติแห่งชาติ		
การพัฒนาเด็กตั้งแต่ช่วงตั้งครรภ์จนถึงปฐมวัย	เด็กเกิดอย่างมีคุณภาพ	ร้อยละที่เพิ่มขึ้นของดัชนีความก้าวหน้าคน (HAI)	ร้อยละของทารกแรกเกิดที่มี น้ำหนักต่ำกว่าเกณฑ์ (%)		-จังหวัด	บัญชีสถิติทางการที่มีการจัดเก็บข้อมูลเป็นปกติ	สำนักงานสาธารณสุขจังหวัดบุรีรัมย์		
การพัฒนาเด็กตั้งแต่ช่วงตั้งครรภ์จนถึงปฐมวัย	การเจริญเติบโตและพัฒนาการสมวัย	ร้อยละที่เพิ่มขึ้นของดัชนีความก้าวหน้าคน (HAI)	ร้อยละของเด็กแรกเกิดถึง 5 ปี มีพัฒนาการสมวัย		-จังหวัด	บัญชีสถิติทางการที่มีการจัดเก็บข้อมูลเป็นปกติ	สำนักงานสาธารณสุขจังหวัดบุรีรัมย์		

ตาราง 18 ผังสถิติทางการ “การพัฒนาคุณภาพชีวิตของจังหวัดบุรีรัมย์” (ต่อ)

ห่วงโซ่คุณค่า (VC)	ปัจจัยแห่งความสำเร็จ (CSF)	ตัวชี้วัด	บัญชีสถิติทางการ	การจัด จำแนก	ระดับการ นำเสนอผล	สถานะ ข้อมูล	หน่วยงาน	การจัดส่งข้อมูล ให้ส่วนราชการ ส่วนกลาง	หมายเหตุ
การพัฒนาเด็กตั้งแต่ช่วง ตั้งครรภ์จนถึงปฐมวัย	การเจริญเติบโตและ พัฒนาการสมวัย	ร้อยละที่เพิ่มขึ้นของดัชนีความ ก้าวหน้าคน (HAI)	ร้อยละของเด็กอายุครบ 2 ปี ที่ได้รับวัคซีน DTP4/OPV4/JE2 รายไตรมาส		-จังหวัด	บัญชีสถิติทางการ ที่มีการจัดเก็บ ข้อมูลเป็นปกติ	สำนักงาน สาธารณสุขจังหวัด บุรีรัมย์		
การพัฒนาเด็กตั้งแต่ช่วง ตั้งครรภ์จนถึงปฐมวัย	การเจริญเติบโตและ พัฒนาการสมวัย	ร้อยละที่เพิ่มขึ้นของดัชนีความ ก้าวหน้าคน (HAI)	ร้อยละของเด็กอายุครบ 2 ขวบ ที่ได้รับวัคซีน OPV4 รายไตรมาส		-จังหวัด	บัญชีสถิติทางการ ที่มีการจัดเก็บ ข้อมูลเป็นปกติ	สำนักงาน สาธารณสุขจังหวัด บุรีรัมย์		
การพัฒนาเด็กตั้งแต่ช่วง ตั้งครรภ์จนถึงปฐมวัย	การเจริญเติบโตและ พัฒนาการสมวัย	ร้อยละที่เพิ่มขึ้นของดัชนีความ ก้าวหน้าคน (HAI)	ร้อยละของเด็กอายุครบ 2 ขวบ ที่ได้รับวัคซีน JE2 รายไตรมาส		-จังหวัด	บัญชีสถิติทางการ ที่มีการจัดเก็บ ข้อมูลเป็นปกติ	สำนักงาน สาธารณสุขจังหวัด บุรีรัมย์		
การพัฒนาเด็กตั้งแต่ช่วง ตั้งครรภ์จนถึงปฐมวัย	การเจริญเติบโตและ พัฒนาการสมวัย	ร้อยละที่เพิ่มขึ้นของดัชนีความ ก้าวหน้าคน (HAI)	ร้อยละของเด็กอายุครบ 2 ขวบ ที่ได้รับวัคซีน DTP4 รายไตรมาส		-จังหวัด	บัญชีสถิติทางการ ที่มีการจัดเก็บ ข้อมูลเป็นปกติ	สำนักงาน สาธารณสุขจังหวัด บุรีรัมย์		
การพัฒนาเด็กตั้งแต่ช่วง ตั้งครรภ์จนถึงปฐมวัย	การเจริญเติบโตและ พัฒนาการสมวัย	ร้อยละที่เพิ่มขึ้นของดัชนีความ ก้าวหน้าคน (HAI)	ร้อยละของเด็กอายุครบ 3 ปี ที่ได้รับวัคซีนไข้มองอักเสบ เจอี รายไตรมาส		-จังหวัด	บัญชีสถิติทางการ ที่มีการจัดเก็บ ข้อมูลเป็นปกติ	สำนักงาน สาธารณสุขจังหวัด บุรีรัมย์		
การพัฒนาเด็กตั้งแต่ช่วง ตั้งครรภ์จนถึงปฐมวัย	การเจริญเติบโตและ พัฒนาการสมวัย	ร้อยละที่เพิ่มขึ้นของดัชนีความ ก้าวหน้าคน (HAI)	ร้อยละของเด็กอายุครบ 5 ปี ที่ได้รับวัคซีน DTP/OPV ครั้งที่ 5 ในไตรมาส		-จังหวัด	บัญชีสถิติทางการ ที่มีการจัดเก็บ ข้อมูลเป็นปกติ	สำนักงาน สาธารณสุขจังหวัด บุรีรัมย์		

ตาราง 18 ผังสถิติทางการ “การพัฒนาคุณภาพชีวิตของจังหวัดบุรีรัมย์” (ต่อ)

ห่วงโซ่คุณค่า (VC)	ปัจจัยแห่งความสำเร็จ (CSF)	ตัวชี้วัด	บัญชีสถิติทางการ	การจัด จำแนก	ระดับการ นำเสนอผล	สถานะ ข้อมูล	หน่วยงาน	การจัดส่งข้อมูล ให้ส่วนราชการ ส่วนกลาง	หมายเหตุ
การพัฒนาเด็กตั้งแต่ช่วง ตั้งครรภ์จนถึงปฐมวัย	การเจริญเติบโตและ พัฒนาการสมวัย	ร้อยละที่เพิ่มขึ้นของดัชนีความ ก้าวหน้าคน (HAI)	ร้อยละของเด็กอายุครบ 5 ปี ที่ได้รับวัคซีน DTP ครั้งที่ 5 ในไตรมาส		-จังหวัด	บัญชีสถิติทางการ ที่มีการจัดเก็บ ข้อมูลเป็นปกติ	สำนักงาน สาธารณสุขจังหวัด บุรีรัมย์		
การพัฒนาเด็กตั้งแต่ช่วง ตั้งครรภ์จนถึงปฐมวัย	การเจริญเติบโตและ พัฒนาการสมวัย	ร้อยละที่เพิ่มขึ้นของดัชนีความ ก้าวหน้าคน (HAI)	ร้อยละของเด็กอายุครบ 5 ปี ที่ได้รับวัคซีน OPV ครั้งที่ 5 ในไตรมาส		-จังหวัด	บัญชีสถิติทางการ ที่มีการจัดเก็บ ข้อมูลเป็นปกติ	สำนักงาน สาธารณสุขจังหวัด บุรีรัมย์		
การพัฒนาเด็กตั้งแต่ช่วง วัยเรียน/วัยรุ่น	เด็กและเยาวชนใน ศตวรรษที่ 21	ร้อยละที่เพิ่มขึ้นของดัชนีความ ก้าวหน้าคน (HAI)	จำนวนผู้เรียนสำเร็จทาง การศึกษา	-ระดับการ ศึกษา -เพศ	-จังหวัด	บัญชีสถิติทางการ ที่มีการจัดเก็บ ข้อมูลเป็นปกติ	สพป.บุรีรัมย์ เขต 1- 4 และ สพม.บุรีรัมย์		
การพัฒนาเด็กตั้งแต่ช่วง วัยเรียน/วัยรุ่น	เด็กและเยาวชนใน ศตวรรษที่ 21	ร้อยละที่เพิ่มขึ้นของดัชนีความ ก้าวหน้าคน (HAI)	จำนวนสถานศึกษาในระบบ	-ระดับการ ศึกษาที่ เปิดสอน	-จังหวัด -อำเภอ	บัญชีสถิติทางการ ที่มีการจัดเก็บ ข้อมูลเป็นปกติ	สพป.บุรีรัมย์ เขต 1- 4 และ สพม.บุรีรัมย์		
การพัฒนาเด็กตั้งแต่ช่วง วัยเรียน/วัยรุ่น	เด็กและเยาวชนใน ศตวรรษที่ 21	ร้อยละที่เพิ่มขึ้นของดัชนีความ ก้าวหน้าคน (HAI)	จำนวนผู้เรียนนอกระบบ	-ระดับชั้น -เพศ	-จังหวัด -อำเภอ	บัญชีสถิติทางการ ที่มีการจัดเก็บ ข้อมูลเป็นปกติ	สำนักงานส่งเสริม การศึกษานอกระบบ และการ ศึกษาตาม อัธยาศัยจังหวัด บุรีรัมย์		

ตาราง 18 ผังสถิติทางการ “การพัฒนาคุณภาพชีวิตของจังหวัดบุรีรัมย์” (ต่อ)

ห่วงโซ่คุณค่า (VC)	ปัจจัยแห่งความสำเร็จ (CSF)	ตัวชี้วัด	บัญชีสถิติทางการ	การจัด จำแนก	ระดับการ นำเสนอผล	สถานะ ข้อมูล	หน่วยงาน	การจัดส่งข้อมูล ให้ส่วนราชการ ส่วนกลาง	หมายเหตุ
การพัฒนาเด็กตั้งแต่ช่วง วัยเรียน/วัยรุ่น	เด็กและเยาวชนใน ศตวรรษที่ 21	ร้อยละที่เพิ่มขึ้นของดัชนีความ ก้าวหน้าคน (HAI)	จำนวนผู้เรียนสำเร็จ การศึกษานอกระบบ(ผู้จบ การศึกษา)	-ระดับการ ศึกษา -เพศ	-จังหวัด	บัญชีสถิติทางการ ที่มีการจัดเก็บ ข้อมูลเป็นปกติ	สำนักงานส่งเสริม การศึกษานอกระบบ และการ ศึกษาตามอัธยาศัย จังหวัดบุรีรัมย์		
การพัฒนาเด็กตั้งแต่ช่วง วัยเรียน/วัยรุ่น	ระบบฐานข้อมูลแรงงาน	ร้อยละของประชากรได้รับการ พัฒนาและเสริมสร้างศักยภาพตาม ช่วงวัย	จำนวนกำลังแรงงาน		-จังหวัด	บัญชีสถิติทางการ ที่มีการจัดเก็บ ข้อมูลเป็นปกติ	สำนักงานสถิติ แห่งชาติ		
การพัฒนาเด็กตั้งแต่ช่วง วัยเรียน/วัยรุ่น	ระบบฐานข้อมูลแรงงาน	ร้อยละของประชากรได้รับการ พัฒนาและเสริมสร้างศักยภาพตาม ช่วงวัย	จำนวนแรงงานที่ได้รับการ พัฒนาทักษะฝีมือแรงงาน และการเตรียมความพร้อม ก่อนเข้าสู่ตลาดแรงงาน		-จังหวัด	บัญชีสถิติทางการ ที่มีการจัดเก็บ ข้อมูลเป็นปกติ	สำนักงานพัฒนา ฝีมือแรงงานจังหวัด บุรีรัมย์		
การพัฒนาเด็กตั้งแต่ช่วง วัยเรียน/วัยรุ่น	ระบบฐานข้อมูลแรงงาน	ร้อยละของประชากรได้รับการ พัฒนาและเสริมสร้างศักยภาพตาม ช่วงวัย	จำนวนของแรงงานที่ได้รับ การคุ้มครองสิทธิการ ประกันสังคมตามกฎหมาย แรงงาน		-จังหวัด	บัญชีสถิติทางการ ที่มีการจัดเก็บ ข้อมูลเป็นปกติ	สำนักงาน ประกันสังคมจังหวัด บุรีรัมย์		
การพัฒนาเด็กตั้งแต่ช่วง วัยเรียน/วัยรุ่น	ระบบฐานข้อมูลแรงงาน	ร้อยละของประชากรได้รับการ พัฒนาและเสริมสร้างศักยภาพตาม ช่วงวัย	จำนวนแรงงานนอกระบบ		-จังหวัด	บัญชีสถิติทางการ ที่มีการจัดเก็บ ข้อมูลเป็นปกติ	สำนักงานสถิติ แห่งชาติ		

ตาราง 18 ผังสถิติทางการ “การพัฒนาคุณภาพชีวิตของจังหวัดบุรีรัมย์” (ต่อ)

ห่วงโซ่คุณค่า (VC)	ปัจจัยแห่งความสำเร็จ (CSF)	ตัวชี้วัด	บัญชีสถิติทางการ	การจัด จำแนก	ระดับการ นำเสนอผล	สถานะ ข้อมูล	หน่วยงาน	การจัดส่งข้อมูล ให้ส่วนราชการ ส่วนกลาง	หมายเหตุ
การพัฒนาเด็กตั้งแต่ช่วง วัยเรียน/วัยรุ่น	ระบบฐานข้อมูลแรงงาน	ร้อยละของประชากรได้รับการ พัฒนาและเสริมสร้างศักยภาพตาม ช่วงวัย	จำนวนแรงงานนอกระบบ ได้รับการพัฒนาและการ ส่งเสริมอาชีพเพื่อเป็นรายได้ เสริม		-จังหวัด	บัญชีสถิติทางการ ที่มีการจัดเก็บ ข้อมูลเป็นปกติ	สำนักงานแรงงาน จังหวัดบุรีรัมย์		
การพัฒนาและยกระดับ ศักยภาพวัยแรงงาน	ระบบฐานข้อมูลแรงงาน	อัตราการว่างงาน	อัตราการว่างงาน		-จังหวัด	บัญชีสถิติทางการ ที่มีการจัดเก็บ ข้อมูลเป็นปกติ	สำนักงานสถิติ แห่งชาติ		
การพัฒนาและยกระดับ ศักยภาพวัยแรงงาน	ระบบฐานข้อมูลแรงงาน	อัตราการว่างงาน	จำนวนผู้ว่างงาน		-จังหวัด	บัญชีสถิติทางการ ที่มีการจัดเก็บ ข้อมูลเป็นปกติ	สำนักงานสถิติ แห่งชาติ		
การพัฒนาและยกระดับ ศักยภาพวัยแรงงาน	ระบบฐานข้อมูลแรงงาน	อัตราการว่างงาน	จำนวนผู้มีงานทำ		-จังหวัด	บัญชีสถิติทางการ ที่มีการจัดเก็บ ข้อมูลเป็นปกติ	สำนักงานสถิติ แห่งชาติ		
การพัฒนาและยกระดับ ศักยภาพวัยแรงงาน	ระบบฐานข้อมูลแรงงาน	ร้อยละที่เพิ่มขึ้นของดัชนีความ ก้าวหน้าคน (HAI)	อัตราการประสบอันตราย หรือเจ็บป่วยเนื่องจากการ ทำงานต่อลูกจ้าง 1,000 คน			บัญชีสถิติทางการ ที่ไม่มีการจัดเก็บ	สำนักงาน ประกันสังคม		
การพัฒนาและยกระดับ ศักยภาพวัยแรงงาน	สิทธิประโยชน์การ พัฒนาทักษะแรงงาน	ร้อยละที่เพิ่มขึ้นของดัชนีความ ก้าวหน้าคน (HAI)	ร้อยละของแรงงานที่มี ประกันสังคม (%)		-จังหวัด	บัญชีสถิติทางการ ที่มีการจัดเก็บ ข้อมูลเป็นปกติ	สำนักงาน ประกันสังคม		
การพัฒนาและยกระดับ ศักยภาพวัยแรงงาน	สิทธิประโยชน์การพัฒนา ทักษะแรงงาน	จำนวนผู้ประกันตนตามมาตรา 33 มาตรา 39และมาตรา 40	จำนวนผู้ประกันตนตามมาตรา 33 มาตรา 39 และมาตรา 40		-จังหวัด	บัญชีสถิติทางการ ที่มีการจัดเก็บ ข้อมูลเป็นปกติ	สำนักงาน ประกันสังคม		
การส่งเสริมศักยภาพ ผู้สูงอายุ	ระบบดูแลสุขภาพผู้สูงอายุ	ร้อยละของประชากรได้รับการ พัฒนาและเสริมสร้างศักยภาพตาม ช่วงวัย	จำนวนประชากรสูงอายุ 60 ปี ขึ้นไป		-จังหวัด -อำเภอ -ตำบล	บัญชีสถิติทางการ ที่มีการจัดเก็บ ข้อมูลเป็นปกติ	กรมการปกครอง กระทรวงมหาดไทย		

ตาราง 18 ผังสถิติทางการ “การพัฒนาคุณภาพชีวิตของจังหวัดบุรีรัมย์” (ต่อ)

ห่วงโซ่คุณค่า (VC)	ปัจจัยแห่งความสำเร็จ (CSF)	ตัวชี้วัด	บัญชีสถิติทางการ	การจัด จำแนก	ระดับการ นำเสนอผล	สถานะ ข้อมูล	หน่วยงาน	การจัดส่งข้อมูล ให้ส่วนราชการ ส่วนกลาง	หมายเหตุ
การส่งเสริมศักยภาพ ผู้สูงอายุ	ระบบดูแลสุขภาพผู้สูงอายุ	ร้อยละของประชากรได้รับการ พัฒนาและเสริมสร้างศักยภาพตาม ช่วงวัย	จำนวนของผู้สูงอายุที่ได้รับการ พัฒนาศักยภาพ		-จังหวัด	บัญชีสถิติทางการ ที่มีการจัดเก็บ ข้อมูลเป็นปกติ	สำนักงานพัฒนา สังคมและความมั่นคง ของมนุษย์จังหวัด บุรีรัมย์		
การส่งเสริมศักยภาพ ผู้สูงอายุ	ระบบดูแลสุขภาพ ผู้สูงอายุ	จำนวนผู้สูงอายุที่เป็นผู้ป่วย ดิด เดียว/ติดบ้าน	จำนวนผู้สูงอายุที่เป็นผู้ป่วย ติดเตียง/ติดบ้าน		-จังหวัด -อำเภอ	บัญชีสถิติทางการ ที่มีการจัดเก็บ ข้อมูลเป็นปกติ	สำนักงาน สาธารณสุขจังหวัด บุรีรัมย์		
การส่งเสริมศักยภาพ ผู้สูงอายุ	ระบบดูแลสุขภาพ ผู้สูงอายุ	จำนวนผู้สูงอายุที่ได้รับเบี้ยยังชีพ	จำนวนผู้สูงอายุที่ได้รับเบี้ย ยังชีพ		-จังหวัด	บัญชีสถิติทางการ ที่มีการจัดเก็บ ข้อมูลเป็นปกติ	สำนักงานพัฒนา สังคมและความ มั่นคงของมนุษย์ บุรีรัมย์		
การส่งเสริมศักยภาพ ผู้สูงอายุ	ระบบดูแลสุขภาพ ผู้สูงอายุ	จำนวนผู้สูงอายุในสถาน สงเคราะห์	จำนวนผู้สูงอายุในสถาน สงเคราะห์		-จังหวัด	บัญชีสถิติทางการ ที่มีการจัดเก็บ ข้อมูลเป็นปกติ	ศูนย์พัฒนาการจัด สวัสดิการสังคม ผู้สูงอายุบ้านบุรีรัมย์		
การส่งเสริมศักยภาพ ผู้สูงอายุ	ระบบดูแลสุขภาพ ผู้สูงอายุ	จำนวนคลังปัญญาผู้สูงอายุ	จำนวนคลังปัญญาผู้สูงอายุ		-จังหวัด -อำเภอ	บัญชีสถิติทางการ ที่มีการจัดเก็บ ข้อมูลเป็นปกติ	ศูนย์พัฒนาการจัด สวัสดิการสังคม ผู้สูงอายุบ้านบุรีรัมย์		
การส่งเสริมศักยภาพ ผู้สูงอายุ	ระบบดูแลสุขภาพ ผู้สูงอายุ	จำนวนศูนย์พัฒนาคุณภาพชีวิต และส่งเสริมอาชีพผู้สูงอายุ (ศพอส.)	จำนวนศูนย์พัฒนาคุณภาพชี วิตและส่งเสริมอาชีพ ผู้สูงอายุ (ศพอส.)		-จังหวัด -อำเภอ -ตำบล	บัญชีสถิติทางการ ที่มีการจัดเก็บ ข้อมูลเป็นปกติ	ศูนย์พัฒนาการจัด สวัสดิการสังคมผู้สูงอายุ บ้านบุรีรัมย์		

ตาราง 18 ผังสถิติทางการ “การพัฒนาคุณภาพชีวิตของจังหวัดบุรีรัมย์” (ต่อ)

ห่วงโซ่คุณค่า (VC)	ปัจจัยแห่งความสำเร็จ (CSF)	ตัวชี้วัด	บัญชีสถิติทางการ	การจัด จำแนก	ระดับการ นำเสนอผล	สถานะ ข้อมูล	หน่วยงาน	การจัดส่งข้อมูล ให้ส่วนราชการ ส่วนกลาง	หมายเหตุ
การส่งเสริมศักยภาพ ผู้สูงอายุ	ระบบดูแลสุขภาพ ผู้สูงอายุ	จำนวนผู้สูงอายุที่ได้รับการคัด กรองสุขภาพ 10 เรื่อง	จำนวนผู้สูงอายุที่ได้รับการ คัดกรองสุขภาพ 10 เรื่อง		-จังหวัด	บัญชีสถิติทางการ ที่มีการจัดเก็บ ข้อมูลเป็นปกติ	สำนักงาน สาธารณสุขจังหวัด บุรีรัมย์		
การเสริมสร้างให้คน ไทยมีสุขภาวะที่ดี	การพัฒนาระบบบริการ สุขภาพที่ทันสมัย สนับสนุนการสร้างสุข ภาวะที่ดี	จำนวนสถานพยาบาลที่มี ช่องทางพิเศษบริการผู้สูงอายุให้ สามารถเข้าถึงซึ่งบริการสุขภาพ ได้สะดวก รวดเร็ว	จำนวนสถานพยาบาลที่มี ช่องทางพิเศษบริการ ผู้สูงอายุให้สามารถเข้าถึงซึ่ง บริการสุขภาพได้สะดวก รวดเร็ว		-จังหวัด	บัญชีสถิติทางการ ที่มีการจัดเก็บ ข้อมูลเป็นปกติ	สำนักงาน สาธารณสุขจังหวัด บุรีรัมย์		

ประเด็นการพัฒนาที่ 3 : ด้านทรัพยากรธรรมชาติและสิ่งแวดล้อม “ทรัพยากรธรรมชาติ สร้างสรรค์ชีวิตและเป็นมิตรต่อสิ่งแวดล้อม อย่างยั่งยืน”

มีบัญชีสถิติทางการทั้งหมด 22 รายการ ซึ่งแบ่งสถานะบัญชีสถิติทางการ ตามผังสถิติทางการ ได้ดังนี้

- บัญชีสถิติทางการที่มีการจัดเก็บข้อมูลเป็นปกติ 22 รายการ คิดเป็นร้อยละ 100
- บัญชีสถิติทางการที่ต้องพัฒนาการจัดเก็บ 0 รายการ
- บัญชีสถิติทางการที่ยังไม่มีการจัดเก็บ 0 รายการ

แผนภูมิร้อยละสถานะบัญชีสถิติทางการ ประเด็นการพัฒนาที่ 3 : ด้านทรัพยากรธรรมชาติและ
สิ่งแวดล้อม “ทรัพยากรธรรมชาติสร้างสรรค์ชีวิตและเป็นมิตรต่อสิ่งแวดล้อม อย่างยั่งยืน”



*หมายเหตุ : ไม่มีบัญชีสถิติทางการที่ไม่มีการจัดเก็บ

ไม่มีบัญชีสถิติทางการที่ต้องพัฒนาการจัดเก็บ

ภาพ 22 แผนภูมิบัญชีสถิติทางการ ประเด็นการพัฒนาที่ 3 : ด้านทรัพยากรธรรมชาติและสิ่งแวดล้อม
“ทรัพยากรธรรมชาติสร้างสรรค์ชีวิตและเป็นมิตรต่อสิ่งแวดล้อม อย่างยั่งยืน”

ตาราง 19 ผังสถิติทางการ : “ทรัพยากรธรรมชาติสร้างสรรค์ชีวิตและเป็นมิตรต่อสิ่งแวดล้อม อย่างยั่งยืน”

ห่วงโซ่คุณค่า (VC)	ปัจจัยแห่งความสำเร็จ (CSF)	ตัวชี้วัด	บัญชีสถิติทางการ	การจัดจำแนก	ระดับการนำเสนอผล	สถานะข้อมูล	หน่วยงาน	การจัดส่งข้อมูลให้ส่วนราชการส่วนกลาง	หมายเหตุ
การป้องกันการบุกรุกพื้นที่ป่า	การกำหนดแนวเขตและจำแนกพื้นที่	อัตราการเปลี่ยนแปลงของพื้นที่ป่าไม้ในจังหวัดเพิ่มขึ้น	จำนวนพื้นที่ป่าไม้		-จังหวัด	บัญชีสถิติทางการที่มีการจัดเก็บข้อมูลเป็นปกติ	กรมป่าไม้		
การอนุรักษ์และฟื้นฟูพื้นที่ป่า	แผนการฟื้นฟูระบบนิเวศป่าไม้/ทรัพยากรธรรมชาติ/สิ่งแวดล้อม	พื้นที่ป่าเสื่อมโทรม พื้นที่ป่าสมบูรณ์/ป่าคืนสภาพ พื้นที่ป่าสงวนเสื่อมโทรม	พื้นที่ป่าสงวน		-จังหวัด -อำเภอ -ตำบล	บัญชีสถิติทางการที่มีการจัดเก็บข้อมูลเป็นปกติ	กรมป่าไม้		
การอนุรักษ์และฟื้นฟูพื้นที่ป่า	การพัฒนาคุณภาพชีวิตของประชาชนและชุมชนในพื้นที่ป่า	พื้นที่ได้รับการส่งเสริมการบริหารจัดการป่าชุมชนโดยการมีส่วนร่วมของราษฎรในชุมชน	พื้นที่ป่าชุมชนตาม พ.ร.บ. ป่าชุมชน พ.ศ. ๒๕๖๒		-จังหวัด -อำเภอ -ตำบล	บัญชีสถิติทางการที่มีการจัดเก็บข้อมูลเป็นปกติ	กรมป่าไม้		
การเพิ่มประสิทธิภาพการเฝ้าระวังพื้นที่ป่า	ระบบติดตามการเปลี่ยนแปลงพื้นที่ป่าไม้	จำนวนจุดความร้อน (Fire Hotspot)	จำนวนจุดความร้อน (Fire Hotspot)		-จังหวัด	บัญชีสถิติทางการที่มีการจัดเก็บข้อมูลเป็นปกติ	กรมป่าไม้		
สภาพแวดล้อมที่เอื้อต่อการมีพื้นที่สีเขียวเพิ่มขึ้น	การมีส่วนร่วมกับภาคประชาชนและการสร้างเครือข่าย	จำนวนอาสาสมัครพิทักษ์ทรัพยากรธรรมชาติและสิ่งแวดล้อม (ทสม.)	จำนวนอาสาสมัครพิทักษ์ทรัพยากรธรรมชาติและสิ่งแวดล้อมหมู่บ้าน		-จังหวัด -อำเภอ -ตำบล	บัญชีสถิติทางการที่มีการจัดเก็บข้อมูลเป็นปกติ	สำนักงานทรัพยากรธรรมชาติและสิ่งแวดล้อมจังหวัดบุรีรัมย์		

ตาราง 19 ผังสถิติทางการ “ทรัพยากรธรรมชาติสร้างสรรค์ชีวิตและเป็นมิตรต่อสิ่งแวดล้อม อย่างยั่งยืน” (ต่อ)

ห่วงโซ่คุณค่า (VC)	ปัจจัยแห่ง ความสำเร็จ (CSF)	ตัวชี้วัด	บัญชีสถิติทางการ	การจัด จำแนก	ระดับการ นำเสนอ ผล	สถานะ ข้อมูล	หน่วยงาน	การจัดส่งข้อมูล ให้ส่วนราชการ ส่วนกลาง	หมายเหตุ
สภาพแวดล้อมที่ เอื้อต่อการมีพื้นที่ สีเขียวเพิ่มขึ้น	การมีส่วนร่วมกับ ภาคประชาชนและ การสร้างเครือข่าย	จำนวนเครือข่ายอาสาสมัครพิทักษ์ ทรัพยากรธรรมชาติและ สิ่งแวดล้อมระดับอำเภอ	จำนวนเครือข่ายอาสาสมัคร พิทักษ์ทรัพยากรธรรมชาติและ สิ่งแวดล้อมระดับอำเภอ		-จังหวัด -อำเภอ	บัญชีสถิติ ทางการที่มีการ จัดเก็บข้อมูล เป็นปกติ	สำนักงาน ทรัพยากรธรรมชาติและสิ่งแวดล้อม จังหวัดบุรีรัมย์		
สภาพแวดล้อมที่ เอื้อต่อการมีพื้นที่ สีเขียวเพิ่มขึ้น	การมีส่วนร่วมกับ ภาคประชาชนและ การสร้างเครือข่าย	จำนวนเครือข่ายอาสาสมัครพิทักษ์ ทรัพยากรธรรมชาติและ สิ่งแวดล้อมระดับจังหวัด	จำนวนเครือข่ายอาสาสมัคร พิทักษ์ทรัพยากรธรรมชาติและ สิ่งแวดล้อมระดับจังหวัด		-จังหวัด	บัญชีสถิติ ทางการที่มีการ จัดเก็บข้อมูล เป็นปกติ	สำนักงาน ทรัพยากรธรรมชาติและสิ่งแวดล้อม จังหวัดบุรีรัมย์		
สภาพแวดล้อมที่ เอื้อต่อการมีพื้นที่ สีเขียวเพิ่มขึ้น	การจัดสรร ทรัพยากร	สัดส่วนการใช้พลังงานทดแทน เพิ่มขึ้น	ปริมาณการใช้พลังงานทดแทน		-จังหวัด	บัญชีสถิติ ทางการที่มีการ จัดเก็บข้อมูล เป็นปกติ	สำนักงาน พลังงานจังหวัด บุรีรัมย์		
สภาพแวดล้อมที่ เอื้อต่อการมีพื้นที่ สีเขียวเพิ่มขึ้น	การจัดสรร ทรัพยากร	สัดส่วนการใช้พลังงานทดแทน เพิ่มขึ้น	ปริมาณการใช้พลังงานขั้น สุดท้าย		-จังหวัด	บัญชีสถิติ ทางการที่มีการ จัดเก็บข้อมูล เป็นปกติ	สำนักงาน พลังงานจังหวัด บุรีรัมย์		
สภาพแวดล้อมที่ เอื้อต่อการมีพื้นที่ สีเขียวเพิ่มขึ้น	การจัดสรร ทรัพยากร	สัดส่วนการใช้พลังงานทดแทน เพิ่มขึ้น	สัดส่วนการใช้พลังงานขั้น สุดท้ายต่อประชากร		-จังหวัด	บัญชีสถิติ ทางการที่มีการ จัดเก็บข้อมูล เป็นปกติ	สำนักงาน พลังงานจังหวัด บุรีรัมย์		

ตาราง 19 ผังสถิติทางการ “ทรัพยากรธรรมชาติสร้างสรรค์ชีวิตและเป็นมิตรต่อสิ่งแวดล้อม อย่างยั่งยืน” (ต่อ)

ห่วงโซ่คุณค่า (VC)	ปัจจัยแห่งความสำเร็จ (CSF)	ตัวชี้วัด	บัญชีสถิติทางการ	การจัดจำแนก	ระดับการนำเสนอผล	สถานะข้อมูล	หน่วยงาน	การจัดส่งข้อมูลให้ส่วนราชการส่วนกลาง	หมายเหตุ
สภาพแวดล้อมที่เอื้อต่อการมีพื้นที่สีเขียวเพิ่มขึ้น	การจัดสรรทรัพยากร	สัดส่วนการใช้พลังงานทดแทนเพิ่มขึ้น	สัดส่วนการใช้พลังงานทดแทนต่อปริมาณการใช้พลังงานขั้นสุดท้าย		-จังหวัด	บัญชีสถิติทางการที่มีการจัดเก็บข้อมูลเป็นปกติ	สำนักงานพลังงานจังหวัดบุรีรัมย์		
สภาพแวดล้อมที่เอื้อต่อการมีพื้นที่สีเขียวเพิ่มขึ้น	การจัดสรรทรัพยากร	สัดส่วนการใช้พลังงานทดแทนเพิ่มขึ้น	สัดส่วนการใช้พลังงานขั้นสุดท้ายต่อผลิตภัณฑ์มวลรวมจังหวัด		-จังหวัด	บัญชีสถิติทางการที่มีการจัดเก็บข้อมูลเป็นปกติ	สำนักงานพลังงานจังหวัดบุรีรัมย์		
การจัดการสิ่งแวดล้อมของเมือง	การจัดการคุณภาพน้ำอากาศ ขยะ และของเสีย ณ แหล่งกำเนิดอย่างเหมาะสม	อัตราการกำจัดขยะ	ปริมาณขยะที่เกิดขึ้น		-จังหวัด -อำเภอ -ตำบล	บัญชีสถิติทางการที่มีการจัดเก็บข้อมูลเป็นปกติ	สำนักงานท้องถิ่นจังหวัดบุรีรัมย์		
การจัดการสิ่งแวดล้อมของเมือง	การจัดการคุณภาพน้ำอากาศ ขยะ และของเสีย ณ แหล่งกำเนิดอย่างเหมาะสม	อัตราการกำจัดขยะ	ปริมาณขยะที่ถูกนำไปใช้ประโยชน์		-จังหวัด -อำเภอ -ตำบล	บัญชีสถิติทางการที่มีการจัดเก็บข้อมูลเป็นปกติ	สำนักงานท้องถิ่นจังหวัดบุรีรัมย์		
การจัดการสิ่งแวดล้อมของเมือง	การจัดการคุณภาพน้ำอากาศ ขยะ และของเสีย ณ แหล่งกำเนิดอย่างเหมาะสม	อัตราการกำจัดขยะ	ปริมาณขยะที่มีการเก็บขนไปกำจัด		-จังหวัด -อำเภอ -ตำบล	บัญชีสถิติทางการที่มีการจัดเก็บข้อมูลเป็นปกติ	สำนักงานท้องถิ่นจังหวัดบุรีรัมย์		

ตาราง 19 ผังสถิติทางการ “ทรัพยากรธรรมชาติสร้างสรรค์ชีวิตและเป็นมิตรต่อสิ่งแวดล้อม อย่างยั่งยืน” (ต่อ)

ห่วงโซ่คุณค่า (VC)	ปัจจัยแห่ง ความสำเร็จ (CSF)	ตัวชี้วัด	บัญชีสถิติทางการ	การจัด จำแนก	ระดับการ นำเสนอ ผล	สถานะ ข้อมูล	หน่วยงาน	การจัดส่งข้อมูล ให้ส่วนราชการ ส่วนกลาง	หมายเหตุ
การจัดการสิ่งแวดล้อมของเมือง	การจัดการคุณภาพน้ำ อากาศ ขยะ และของ เสีย ณ แหล่งกำเนิด อย่างเหมาะสม	อัตราการกำจัดขยะ	ปริมาณขยะสะสม		-จังหวัด -อำเภอ -ตำบล	บัญชีสถิติ ทางการที่มีการ จัดเก็บข้อมูล เป็นปกติ	สำนักงานท้องถิ่น จังหวัดบุรีรัมย์		
การจัดการสิ่งแวดล้อมของเมือง	การจัดการคุณภาพน้ำ อากาศ ขยะ และของ เสีย ณ แหล่งกำเนิด อย่างเหมาะสม	อัตราการกำจัดขยะ	ปริมาณการกำจัดขยะ		-จังหวัด -อำเภอ -ตำบล	บัญชีสถิติ ทางการที่มีการ จัดเก็บข้อมูล เป็นปกติ	สำนักงานท้องถิ่น จังหวัดบุรีรัมย์		
การจัดการสิ่งแวดล้อมของเมือง	การจัดการคุณภาพน้ำ อากาศ ขยะ และของ เสีย ณ แหล่งกำเนิด อย่างเหมาะสม	อัตราการกำจัดขยะ	ปริมาณขยะที่กำลังจัดถูกต้อง		-จังหวัด -อำเภอ -ตำบล	บัญชีสถิติ ทางการที่มีการ จัดเก็บข้อมูล เป็นปกติ	สำนักงานท้องถิ่น จังหวัดบุรีรัมย์		
การจัดการสิ่งแวดล้อมของเมือง	การจัดการคุณภาพน้ำ อากาศ ขยะ และของ เสีย ณ แหล่งกำเนิด อย่างเหมาะสม	อัตราการกำจัดขยะ	ปริมาณขยะที่กำลังจัดไม่ถูกต้อง		-จังหวัด -อำเภอ -ตำบล	บัญชีสถิติ ทางการที่มีการ จัดเก็บข้อมูล เป็นปกติ	สำนักงานท้องถิ่น จังหวัดบุรีรัมย์		
การจัดการสิ่งแวดล้อมของเมือง	การจัดการคุณภาพน้ำ อากาศ ขยะ และของ เสีย ณ แหล่งกำเนิด อย่างเหมาะสม	อัตราการกำจัดขยะ	จำนวนสถานที่กำจัดขยะ		-จังหวัด -อำเภอ -ตำบล	บัญชีสถิติ ทางการที่มีการ จัดเก็บข้อมูล เป็นปกติ	สำนักงานท้องถิ่น จังหวัดบุรีรัมย์		

ตาราง 19 ผังสถิติทางการ “ทรัพยากรธรรมชาติสร้างสรรค์ชีวิตและเป็นมิตรต่อสิ่งแวดล้อม อย่างยั่งยืน” (ต่อ)

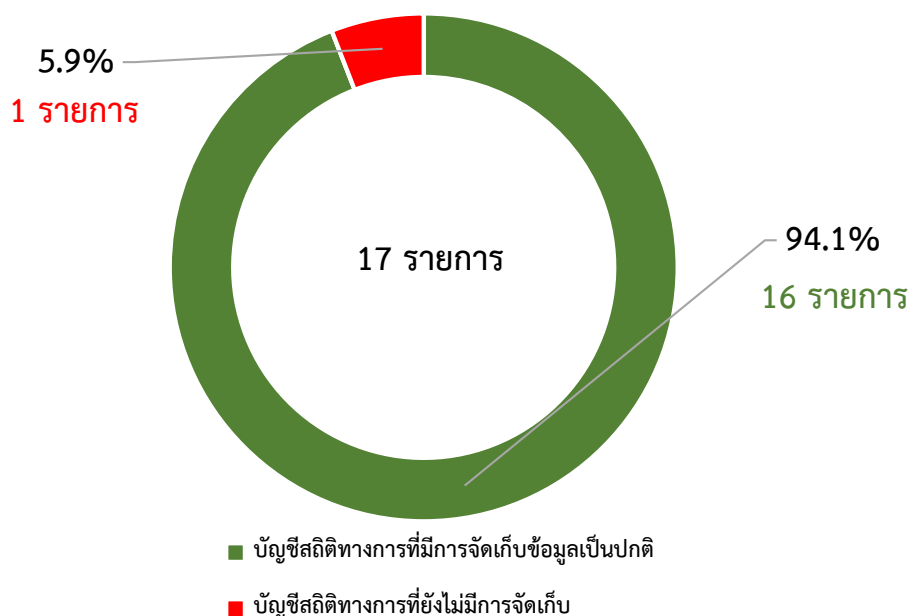
ห่วงโซ่คุณค่า (VC)	ปัจจัยแห่ง ความสำเร็จ (CSF)	ตัวชี้วัด	บัญชีสถิติทางการ	การจัด จำแนก	ระดับการ นำเสนอ ผล	สถานะ ข้อมูล	หน่วยงาน	การจัดส่งข้อมูล ให้ส่วนราชการ ส่วนกลาง	หมายเหตุ
การจัดการสิ่งแวดล้อมของเมือง	การจัดการคุณภาพน้ำ อากาศ ขยะ และของ เสีย ณ แหล่งกำเนิด อย่างเหมาะสม	อัตราการกำจัดขยะ	จำนวน อปท. ที่มีการ ให้บริการจัดเก็บขยะมูลฝอย		-จังหวัด -อำเภอ -ตำบล	บัญชีสถิติ ทางการที่มีการ จัดเก็บข้อมูล เป็นปกติ	สำนักงานท้องถิ่น จังหวัดบุรีรัมย์		
การจัดการสิ่งแวดล้อมของเมือง	การจัดการคุณภาพน้ำ อากาศ ขยะ และของ เสีย ณ แหล่งกำเนิด อย่างเหมาะสม	อัตราการกำจัดขยะ	สถานที่กำจัดขยะมูลฝอยแบบ ถูกต้องตามหลักสุขาภิบาล		-จังหวัด -อำเภอ -ตำบล	บัญชีสถิติ ทางการที่มีการ จัดเก็บข้อมูล เป็นปกติ	สำนักงานท้องถิ่น จังหวัดบุรีรัมย์		

ประเด็นการพัฒนาที่ 4 : ด้านการรักษาความมั่นคงและความสงบสุข “บุรีรัมย์สงบสุข”

มีบัญชีสถิติทางการทั้งหมด 17 รายการ ซึ่งแบ่งสถานะบัญชีสถิติทางการตามผังสถิติทางการ ได้ดังนี้

- บัญชีสถิติทางการที่มีการจัดเก็บข้อมูลเป็นปกติ 16 รายการ คิดเป็นร้อยละ 94.1
- บัญชีสถิติทางการที่ต้องพัฒนาการจัดเก็บ 0 รายการ คิดเป็นร้อยละ 0
- บัญชีสถิติทางการที่ยังไม่มีการจัดเก็บ 1 รายการ คิดเป็นร้อยละ 5.9

แผนภูมิร้อยละสถานะบัญชีสถิติทางการ ประเด็นการพัฒนาที่ 4 : ด้านการรักษาความมั่นคงและความสงบสุข “บุรีรัมย์สงบสุข”



*หมายเหตุ : ไม่มีบัญชีสถิติทางการที่ต้องพัฒนาการจัดเก็บ

ภาพ 23 แผนภูมิบัญชีสถิติทางการ ประเด็นการพัฒนาที่ 4 : ด้านการรักษาความมั่นคงและความสงบสุข “บุรีรัมย์สงบสุข”

ตาราง 20 ผังสถิติทางการ “บุรีรัมย์สงบสุข”

ห่วงโซ่คุณค่า (VC)	ปัจจัยแห่งความสำเร็จ (CSF)	ตัวชี้วัด	บัญชีสถิติทางการ	การจัดจำแนก	ระดับการนำเสนอผล	สถานะข้อมูล	หน่วยงาน	การจัดส่งข้อมูลให้ส่วนราชการส่วนกลาง	หมายเหตุ
การรักษาความสงบภายในประเทศ	การพัฒนาศักยภาพชุมชนในพื้นที่ชายแดน	ร้อยละเด็กและเยาวชนสามารถเข้าถึงโอกาสทางการศึกษา	จำนวนผู้เรียนสำเร็จทางการศึกษา	-ระดับการศึกษา -เพศ	-จังหวัด	บัญชีสถิติทางการที่มีการจัดเก็บข้อมูลเป็นปกติ	สพป.บุรีรัมย์ เขต 1-4 และ สพม.บุรีรัมย์		
การรักษาความสงบภายในประเทศ	การพัฒนาศักยภาพชุมชนในพื้นที่ชายแดน	ร้อยละเด็กและเยาวชนสามารถเข้าถึงโอกาสทางการศึกษา	จำนวนผู้เรียนนอกระบบ	-ระดับชั้น -เพศ	-จังหวัด -อำเภอ	บัญชีสถิติทางการที่มีการจัดเก็บข้อมูลเป็นปกติ	สำนักงานส่งเสริมการศึกษานอกระบบและการศึกษาตามอัธยาศัยจังหวัดบุรีรัมย์		
การรักษาความสงบภายในประเทศ	การพัฒนาศักยภาพชุมชนในพื้นที่ชายแดน	ร้อยละเด็กและเยาวชนสามารถเข้าถึงโอกาสทางการศึกษา	จำนวนผู้เรียนสำเร็จการศึกษา นอกระบบ (ผู้จบการศึกษา)	-ระดับการศึกษา -เพศ	-จังหวัด	บัญชีสถิติทางการที่มีการจัดเก็บข้อมูลเป็นปกติ	สำนักงานส่งเสริมการศึกษานอกระบบและการศึกษาตามอัธยาศัยจังหวัดบุรีรัมย์		
การรักษาความสงบภายในประเทศ	การพัฒนาศักยภาพชุมชนในพื้นที่ชายแดน	ร้อยละเด็กและเยาวชนสามารถเข้าถึงโอกาสทางการศึกษา	จำนวนผู้สำเร็จการศึกษา ระดับอุดมศึกษา		-จังหวัด	บัญชีสถิติทางการที่มีการจัดเก็บข้อมูลเป็นปกติ	มหาวิทยาลัยราชภัฏบุรีรัมย์		

ตาราง 20 ผังสถิติทางการ “บุรีรัมย์ สงบสุข” (ต่อ)

ห่วงโซ่คุณค่า (VC)	ปัจจัยแห่ง ความสำเร็จ (CSF)	ตัวชี้วัด	บัญชีสถิติทางการ	การจัด จำแนก	ระดับการ นำเสนอผล	สถานะ ข้อมูล	หน่วยงาน	การจัดส่งข้อมูล ให้ส่วนราชการ ส่วนกลาง	หมายเหตุ
การรักษาความ สงบภายใน ประเทศ	การพัฒนาศักยภาพ ชุมชนในพื้นที่ ชายแดน	ร้อยละเด็กและเยาวชนสามารถ เข้าถึงโอกาสทางการศึกษา	จำนวนผู้สำเร็จการอาชีวศึกษา		-จังหวัด	บัญชีสถิติ ทางการที่มี การจัดเก็บ ข้อมูลเป็นปกติ	อาชีวศึกษา จังหวัดบุรีรัมย์		
การรักษาความ สงบภายใน ประเทศ	กลไกการป้องกัน และปราบปราม อาชญากรรม/งาน ยุติธรรม สืบสวน สอบสวน	จำนวนการจับกุมคดีอาชญากรรม ของสำนักงานตำรวจแห่งชาติ จำแนกตามประเภทคดี(ประเภท คดีอาญาและคดีสำคัญตาม พ.ร.บ. ที่มีโทษทางอาญา)	จำนวนการจับกุมคดีความผิด เกี่ยวกับชีวิตร่างกาย และเพศ		-จังหวัด	บัญชีสถิติ ทางการที่มี การจัดเก็บ ข้อมูลเป็นปกติ	สถานี ตำรวจภูธร จังหวัดบุรีรัมย์		
การรักษาความ สงบภายใน ประเทศ	กลไกการป้องกัน และปราบปราม อาชญากรรม/งาน ยุติธรรม สืบสวน สอบสวน	จำนวนการจับกุมคดีอาชญากรรม ของสำนักงานตำรวจแห่งชาติ จำแนกตามประเภทคดี(ประเภท คดีอาญาและคดีสำคัญตาม พ.ร.บ. ที่มีโทษทางอาญา)	จำนวนการจับกุมคดีความผิด เกี่ยวกับทรัพย์สิน		-จังหวัด	บัญชีสถิติ ทางการที่มี การจัดเก็บ ข้อมูลเป็นปกติ	สถานี ตำรวจภูธร จังหวัดบุรีรัมย์		
การรักษาความ สงบภายใน ประเทศ	กลไกการป้องกัน และปราบปราม อาชญากรรม/งาน ยุติธรรม สืบสวน สอบสวน	จำนวนการจับกุมคดีอาชญากรรม ของสำนักงานตำรวจแห่งชาติ จำแนกตามประเภทคดี(ประเภท คดีอาญาและคดีสำคัญตาม พ.ร.บ. ที่มีโทษทางอาญา)	จำนวนการจับกุมคดีฐาน ความผิดพิเศษ		-จังหวัด	บัญชีสถิติ ทางการที่มี การจัดเก็บ ข้อมูลเป็นปกติ	สถานี ตำรวจภูธร จังหวัดบุรีรัมย์		

ตาราง 20 ผังสถิติทางการ “บุรีรัมย์ สงบสุข” (ต่อ)

ห่วงโซ่คุณค่า (VC)	ปัจจัยแห่งความสำเร็จ (CSF)	ตัวชี้วัด	บัญชีสถิติทางการ	การจัดจำแนก	ระดับการนำเสนอผล	สถานะข้อมูล	หน่วยงาน	การจัดส่งข้อมูลให้ส่วนราชการส่วนกลาง	หมายเหตุ
การรักษาความสงบภายในประเทศ	กลไกการป้องกันและปราบปรามอาชญากรรม/งานยุติธรรม สืบสวนสอบสวน	จำนวนการจับกุมคดีอาชญากรรมของสำนักงานตำรวจแห่งชาติ จำแนกตามประเภทคดี(ประเภทคดีอาญาและคดีสำคัญตาม พ.ร.บ. ที่มีโทษทางอาญา)	จำนวนการจับกุมคดีความผิดที่รัฐเป็นผู้เสียหาย		-จังหวัด	บัญชีสถิติทางการที่มีการจัดเก็บข้อมูลเป็นปกติ	สถานีตำรวจภูธรจังหวัดบุรีรัมย์		
การป้องกันและแก้ปัญหาที่มีผลกระทบต่อความมั่นคง	สร้างความปลอดภัยในชีวิตและทรัพย์สิน	ระดับความสำเร็จในการป้องกันและแก้ไขปัญหายาเสพติดในหมู่บ้าน/ชุมชนตามแนวทางพระราชรัฐ	จำนวนหมู่บ้าน/ชุมชนที่มีปัญหายาเสพติด		-จังหวัด	บัญชีสถิติทางการที่มีการจัดเก็บข้อมูลเป็นปกติ	ศูนย์อำนวยการป้องกันและปราบปรามยาเสพติดจังหวัดบุรีรัมย์		
การป้องกันและแก้ปัญหาที่มีผลกระทบต่อความมั่นคง	สร้างความปลอดภัยในชีวิตและทรัพย์สิน	ระดับความสำเร็จในการป้องกันและแก้ไขปัญหายาเสพติดในหมู่บ้าน/ชุมชนตามแนวทางพระราชรัฐ	จำนวนหมู่บ้าน/ชุมชนที่มีการป้องกันและแก้ไขปัญหายาเสพติดตามแนวทางพระราชรัฐ		-จังหวัด	บัญชีสถิติทางการที่มีการจัดเก็บข้อมูลเป็นปกติ	ศูนย์อำนวยการป้องกันและปราบปรามยาเสพติดจังหวัดบุรีรัมย์		

ตาราง 20 ผังสถิติทางการ “บุรีรัมย์ สงบสุข” (ต่อ)

ห่วงโซ่คุณค่า (VC)	ปัจจัยแห่งความสำเร็จ (CSF)	ตัวชี้วัด	บัญชีสถิติทางการ	การจัดจำแนก	ระดับการนำเสนอผล	สถานะข้อมูล	หน่วยงาน	การจัดส่งข้อมูลให้ส่วนราชการส่วนกลาง	หมายเหตุ
การป้องกันและแก้ปัญหาที่มีผลกระทบต่อความมั่นคง	สร้างความปลอดภัยในชีวิตและทรัพย์สิน	ระดับความสำเร็จในการป้องกันและแก้ไขปัญหายาเสพติดในหมู่บ้าน/ชุมชนตามแนวทางพระราชรัฐ	จำนวนผู้เสพ/ผู้ติดยาเสพติด		-จังหวัด -อำเภอ -ตำบล	บัญชีสถิติทางการที่มีการจัดเก็บข้อมูลเป็นปกติ	ศูนย์อำนวยการป้องกันและปราบปรามยาเสพติดจังหวัดบุรีรัมย์		
การป้องกันและแก้ปัญหาที่มีผลกระทบต่อความมั่นคง	สร้างความปลอดภัยในชีวิตและทรัพย์สิน	ระดับความสำเร็จในการป้องกันและแก้ไขปัญหายาเสพติดในหมู่บ้าน/ชุมชนตามแนวทางพระราชรัฐ	จำนวนผู้เสพ/ผู้ติดยาเสพติดที่ได้รับการบำบัดฟื้นฟูและได้รับการติดตามดูแลอย่างต่อเนื่อง		-จังหวัด	บัญชีสถิติทางการที่มีการจัดเก็บข้อมูลเป็นปกติ	ศูนย์อำนวยการป้องกันและปราบปรามยาเสพติดจังหวัดบุรีรัมย์		
การป้องกันและแก้ปัญหาที่มีผลกระทบต่อความมั่นคง	สร้างความปลอดภัยในชีวิตและทรัพย์สิน	ระดับความสำเร็จในการป้องกันผู้ที่อาจเข้าไปเกี่ยวข้องกับยาเสพติด	จำนวนผู้เสพ/ผู้ติดยาเสพติด		-จังหวัด -อำเภอ -ตำบล	บัญชีสถิติทางการที่มีการจัดเก็บข้อมูลเป็นปกติ	ศูนย์อำนวยการป้องกันและปราบปรามยาเสพติดจังหวัดบุรีรัมย์		

ตาราง 20 ผังสถิติทางการ “บุรีรัมย์ สงบสุข” (ต่อ)

ห่วงโซ่คุณค่า (VC)	ปัจจัยแห่งความสำเร็จ (CSF)	ตัวชี้วัด	บัญชีสถิติทางการ	การจัดจำแนก	ระดับการนำเสนอผล	สถานะข้อมูล	หน่วยงาน	การจัดส่งข้อมูลให้ส่วนราชการส่วนกลาง	หมายเหตุ
การป้องกันและแก้ปัญหาที่มีผลกระทบต่อความมั่นคง	สร้างความปลอดภัยในชีวิตและทรัพย์สิน	ระดับความสำเร็จในการป้องกันผู้ที่อาจเข้าไปเกี่ยวข้องกับยาเสพติด	จำนวนกิจกรรมการณรงค์ป้องกันปัญหายาเสพติด		-จังหวัด	บัญชีสถิติทางการที่มีการจัดเก็บข้อมูลเป็นปกติ	ศูนย์อำนวยการป้องกันและปราบปรามยาเสพติดจังหวัดบุรีรัมย์		
การป้องกันและแก้ปัญหาที่มีผลกระทบต่อความมั่นคง	สภาพแวดล้อมที่เอื้อต่อการเมืองมีเสถียรภาพและธรรมาภิบาล	ร้อยละของหมู่บ้าน/ชุมชนเข้มแข็งตามหลักธรรมาภิบาล	จำนวนหมู่บ้าน		-จังหวัด -อำเภอ -ตำบล	บัญชีสถิติทางการที่มีการจัดเก็บข้อมูลเป็นปกติ	ที่ทำการปกครองจังหวัดบุรีรัมย์		
การพัฒนากลไกการบริหารจัดการความมั่นคงแบบองค์รวม	ประสิทธิภาพการบริหารขับเคลื่อนจากภาคเอกชน	จำนวนอาสาสมัครป้องกันปราบปรามอาชญากรรมของสำนักงานตำรวจแห่งชาติ จำแนกตามประเภทเครือข่าย(เช่น ตำรวจอาสา)	จำนวนอาสาสมัครป้องกันปราบปรามอาชญากรรมของสำนักงานตำรวจแห่งชาติ จำแนกตามประเภทเครือข่าย (เช่น ตำรวจอาสา)			บัญชีสถิติทางการที่ไม่มีการจัดเก็บ	สถานีตำรวจภูธรจังหวัดบุรีรัมย์		

ข้อเสนอแนะการพัฒนารวบรวมข้อมูลและ แผนปฏิบัติการพัฒนาสถิติทางการ

จากบัญชีสถิติทางการทั้งหมด 150 รายการ แบ่งสถานะบัญชีสถิติทางการ ตามผังสถิติทางการพบว่า เป็นบัญชีสถิติทางการที่มีการจัดเก็บข้อมูลเป็นปกติ 136 รายการ คิดเป็นร้อยละ 90.7 และบัญชีสถิติทางการที่ยังไม่มีการจัดเก็บ 14 รายการ คิดเป็นร้อยละ 9.3 (หมายเหตุ : ไม่มีบัญชีสถิติทางการที่ต้องการพัฒนาการจัดเก็บ)

เพื่อให้การจัดทำแผนพัฒนาสถิติระดับพื้นที่จังหวัดบุรีรัมย์ พ.ศ. 2566 – 2570 มีความครบถ้วนสมบูรณ์สามารถนำชุดข้อมูลสถิติทางการไปใช้ประโยชน์ประกอบการจัดทำแผนปฏิบัติราชการประจำปีของจังหวัด แผนยุทธศาสตร์การพัฒนาจังหวัด แผนพัฒนาด้านอื่นๆ ของหน่วยงานภายในจังหวัดบุรีรัมย์ จึงมีข้อเสนอแนะประเด็นการพัฒนารวบรวมข้อมูล จากคณะกรรมการสถิติระดับจังหวัด ดังนี้

1. เห็นควรสนับสนุนให้มีการนำแผนพัฒนาสถิติระดับพื้นที่จังหวัดบุรีรัมย์ พ.ศ. 2566 – 2570 ไปใช้ประโยชน์ในการจัดทำแผนปฏิบัติการราชการประจำปีของจังหวัด แผนยุทธศาสตร์การพัฒนาจังหวัด แผนพัฒนาด้านอื่นๆ ของหน่วยงานภายในจังหวัดบุรีรัมย์ โดยใช้ข้อมูลสถิติทางการเป็นเครื่องมือหลักในการตัดสินใจและพัฒนา
2. มีการมอบหมายหน่วยงานเจ้าของข้อมูลในบัญชีสถิติทางการ ให้จัดเก็บข้อมูลในบัญชีสถิติทางการอย่างเป็นระบบและต่อเนื่อง
3. ปรับเปลี่ยนรูปแบบการจัดเก็บ โดยใช้เทคโนโลยีมาช่วยในการจัดเก็บ เช่น จัดเก็บในรูปแบบ Digital File (Excel, CSV) เพื่อสะดวกในการนำมาวิเคราะห์ข้อมูล
4. จัดอบรม/ประชุม ชี้แจง ทำความเข้าใจ เกี่ยวกับการจัดทำระบบบัญชีข้อมูลจังหวัด ที่สอดคล้องกับประเด็นสำคัญในระดับพื้นที่ (Pain Point)/ประเด็นการพัฒนาจังหวัด เพื่อสร้างองค์ความรู้ในการจัดเก็บข้อมูล การจัดทำคำอธิบายชุดข้อมูล (Metadata) และเป็นการสร้างเครือข่ายในการทำงานร่วมกัน
5. ในกรณีบัญชีสถิติทางการที่ยังไม่มีการจัดเก็บ ถ้าเป็นความต้องการใช้ข้อมูลเฉพาะจังหวัด อาจต้องมีการทำงานร่วมกัน โดยเขียนเป็นแผนงาน โครงการในการผลิตหรือจัดทำบัญชีสถิติทางการดังกล่าว

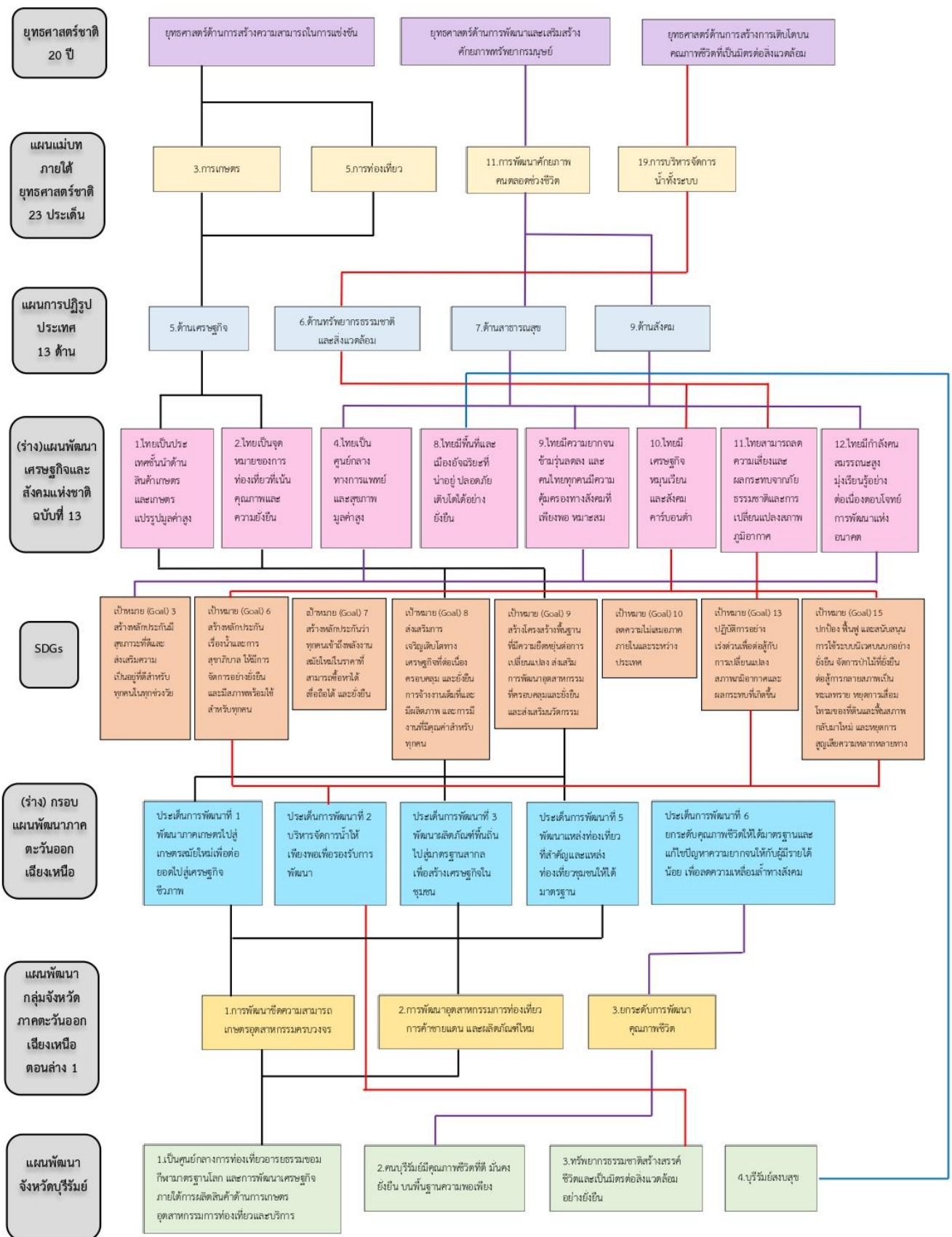
แผนปฏิบัติการพัฒนาสถิติทางการ

แผนงาน/โครงการ/กิจกรรม เพื่อขับเคลื่อนการพัฒนาสถิติทางการ

แผนงาน/โครงการ/กิจกรรม	การดำเนินงานระยะ 5 ปี				
	2566	2567	2568	2569	2570
1. จัดเก็บข้อมูลสถิติทางการตามผังสถิติทางการ	จัดเก็บได้ ร้อยละ 80	จัดเก็บได้ ร้อยละ 85	จัดเก็บได้ ร้อยละ 90	จัดเก็บได้ ร้อยละ 95	จัดเก็บได้ ร้อยละ 100
2. ส่งเสริมให้เกิดการจัดเก็บข้อมูลสถิติทางการที่ยังไม่มีการจัดเก็บ	จัดเก็บได้ ร้อยละ 50	จัดเก็บได้ ร้อยละ 60	จัดเก็บได้ ร้อยละ 70	จัดเก็บได้ ร้อยละ 80	จัดเก็บได้ร้อยละ 90-100
3. ส่งเสริมให้เกิดการจัดเก็บข้อมูลในรูปแบบ Digital file	ส่งเสริมให้เกิดการเรียนรู้เพื่อพัฒนาการจัดเก็บข้อมูลรูปแบบ Digital file				
4. จัดประชุมคณะกรรมการสถิติระดับจังหวัด	ประชุมคณะกรรมการสถิติระดับจังหวัด 2 ครั้ง/ปี เพื่อนำเสนอและขอมติเห็นชอบ				
5.จัดทำ Meta Data และ นำเข้าข้อมูลขึ้นระบบ GD Catalog	2 ประเด็น	3 ประเด็น	4 ประเด็น	ประเด็นสำคัญที่สามารถตอบ โจทย์ประเด็นการพัฒนาจังหวัด ครบทุกมิติ (4 ประเด็นยุทธศาสตร์+ประเด็น สำคัญ (Pain Point))	
6. วิเคราะห์ข้อมูลและสรุปผลการวิเคราะห์สารสนเทศในรูปแบบ Visualization เพื่อตอบโจทย์ประเด็นสำคัญ (Pain Point)/นโยบายและยุทธศาสตร์ที่เกี่ยวข้องกับการพัฒนาในระดับจังหวัด	2 ประเด็น	3 ประเด็น	4 ประเด็น	ประเด็นสำคัญที่สามารถตอบ โจทย์ประเด็นการพัฒนาจังหวัด ครบทุกมิติ (4 ประเด็นยุทธศาสตร์+ประเด็น สำคัญ (Pain Point))	
7.นำผลการวิเคราะห์สารสนเทศในรูปแบบ Visualization เพื่อตอบโจทย์ประเด็นสำคัญ (Pain Point) ขึ้น web Agency ของจังหวัดบุรีรัมย์	2 ประเด็น	3 ประเด็น	4 ประเด็น	ประเด็นสำคัญที่สามารถตอบ โจทย์ประเด็นการพัฒนาจังหวัด ครบทุกมิติ (4 ประเด็นยุทธศาสตร์+ประเด็น สำคัญ (Pain Point))	
8. ส่งเสริมการใช้ประโยชน์จากข้อมูล	ส่งเสริมให้เกิดการใช้ประโยชน์จากข้อมูลเพื่อการตัดสินใจในทุกภาคส่วน				

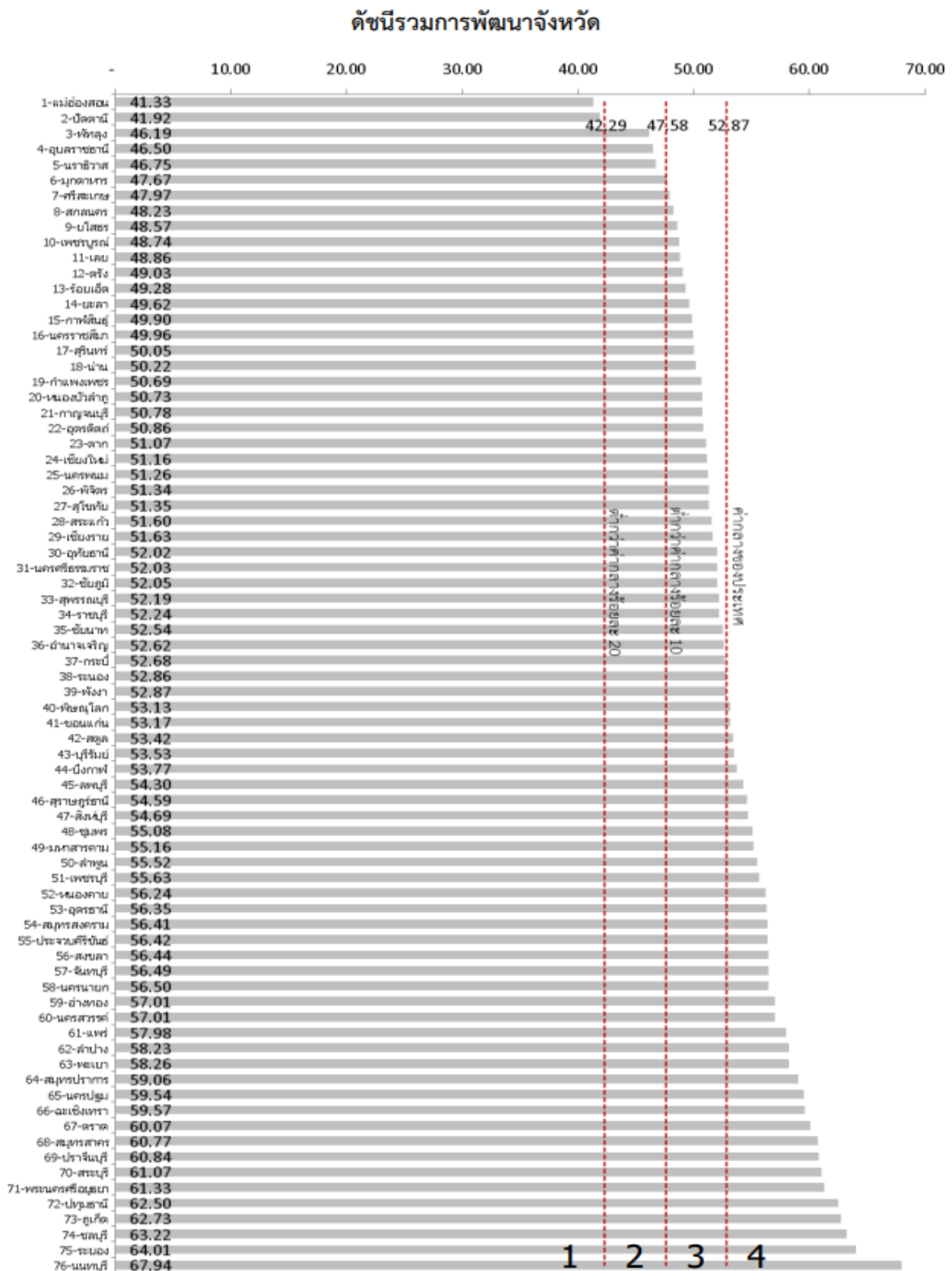
ภาคผนวก

การวิเคราะห์ประเด็นการพัฒนาจังหวัด
ภายใต้แผนพัฒนาจังหวัดที่เป็นปัจจุบันที่สอดคล้องกับ
นโยบายและยุทธศาสตร์ต่าง ๆ ที่เกี่ยวข้องกับการพัฒนาในระดับจังหวัด



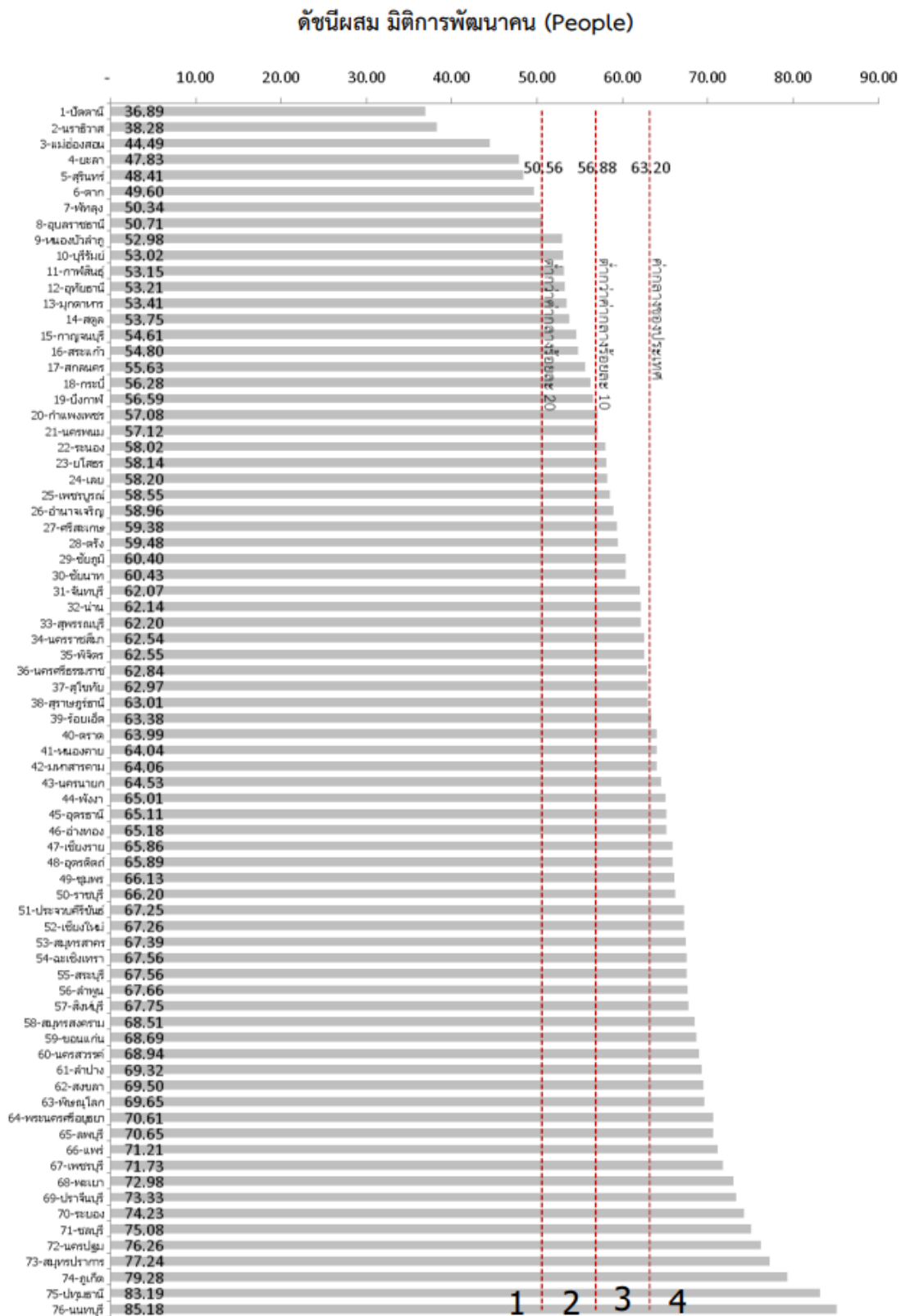
ภาพ ก1 การวิเคราะห์ประเด็นการพัฒนาจังหวัด ภายใต้แผนพัฒนาจังหวัดที่เป็นปัจจุบันที่สอดคล้องกับนโยบายและยุทธศาสตร์ต่าง ๆ ที่เกี่ยวข้องกับการพัฒนาในระดับจังหวัด

ตัวชี้วัดการพัฒนาจังหวัด



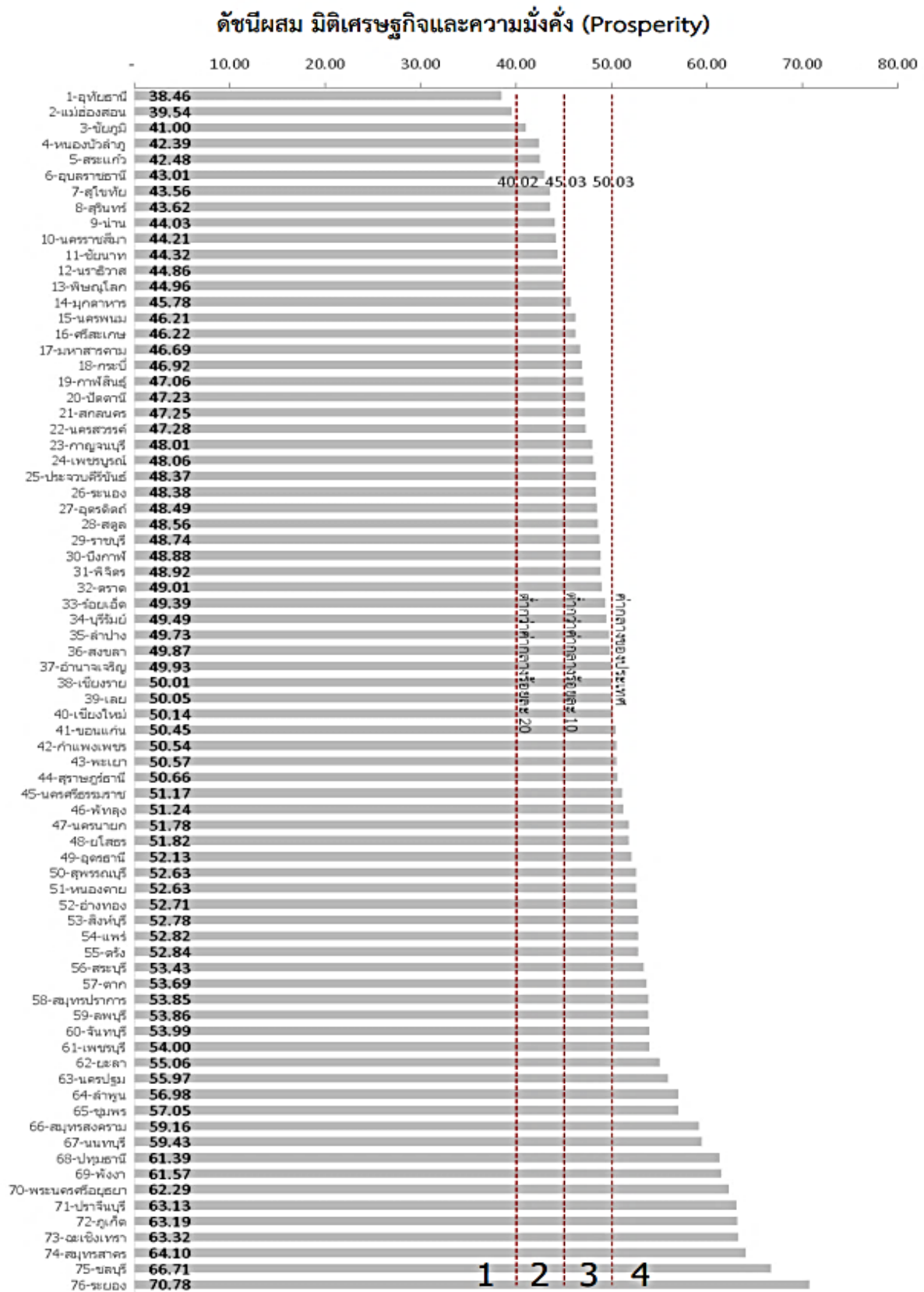
ภาพ ก2 ดัชนีรวมการพัฒนาจังหวัด

ที่มา : ตัวชี้วัดการพัฒนาด้านจังหวัดและกลุ่มจังหวัด เดือนกรกฎาคม ปี 2564 ของสำนักงานสภาพัฒนาการเศรษฐกิจและสังคมแห่งชาติ



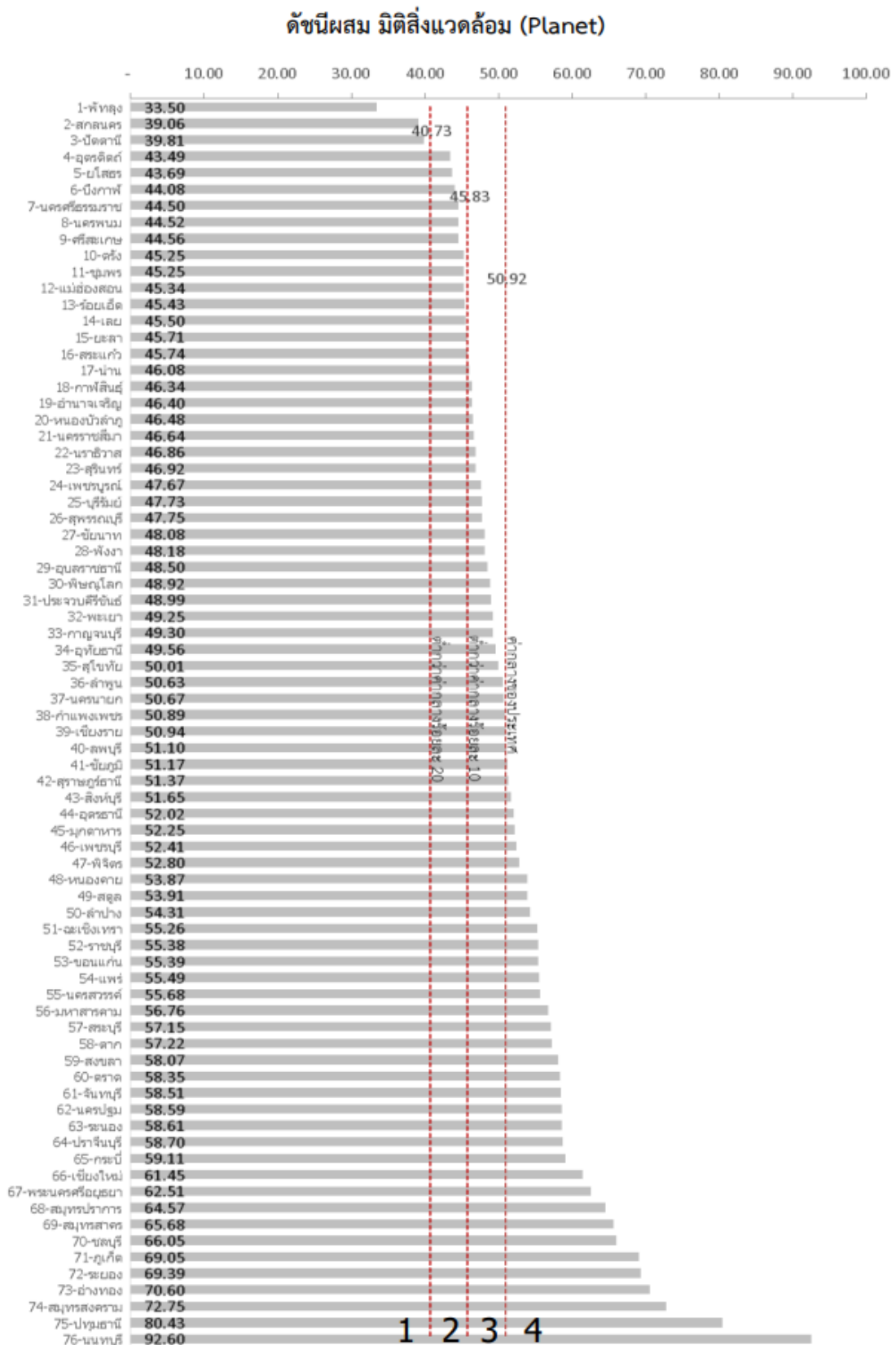
ภาพ ก3 ดัชนีผสม มิติการพัฒนาคน (People)

ที่มา : ตัวชี้วัดการพัฒนาระดับจังหวัดและกลุ่มจังหวัด เดือนกรกฎาคม ปี 2564 ของสำนักงานสภาพัฒนาการเศรษฐกิจและสังคมแห่งชาติ



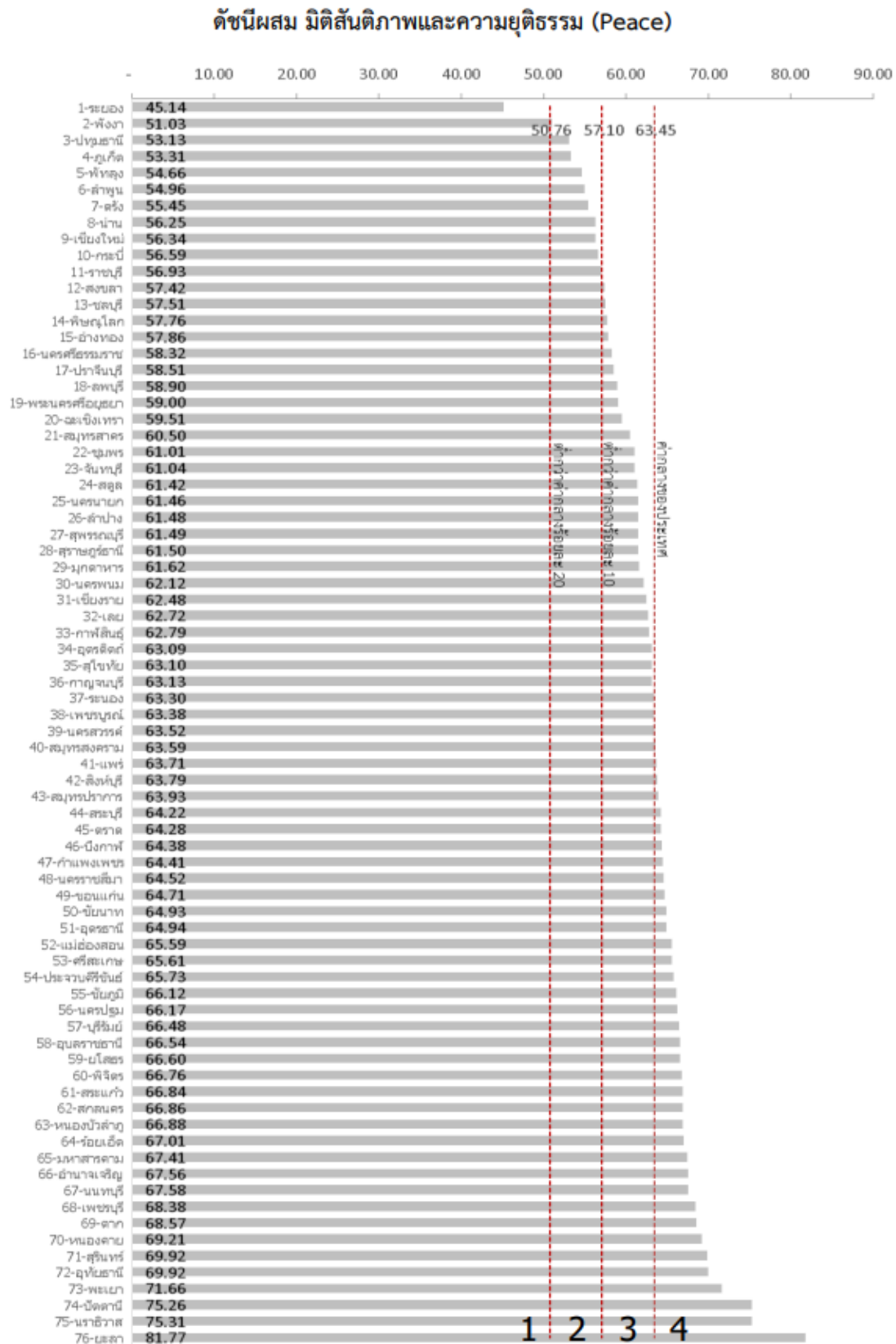
ภาพ ก4 ดัชนีผสม มิติเศรษฐกิจและความมั่งคั่ง (Prosperity)

ที่มา : ตัวชี้วัดการพัฒนาระดับจังหวัดและกลุ่มจังหวัด เดือนกรกฎาคม ปี 2564 ของสำนักงานสภาพัฒนาการเศรษฐกิจและสังคมแห่งชาติ



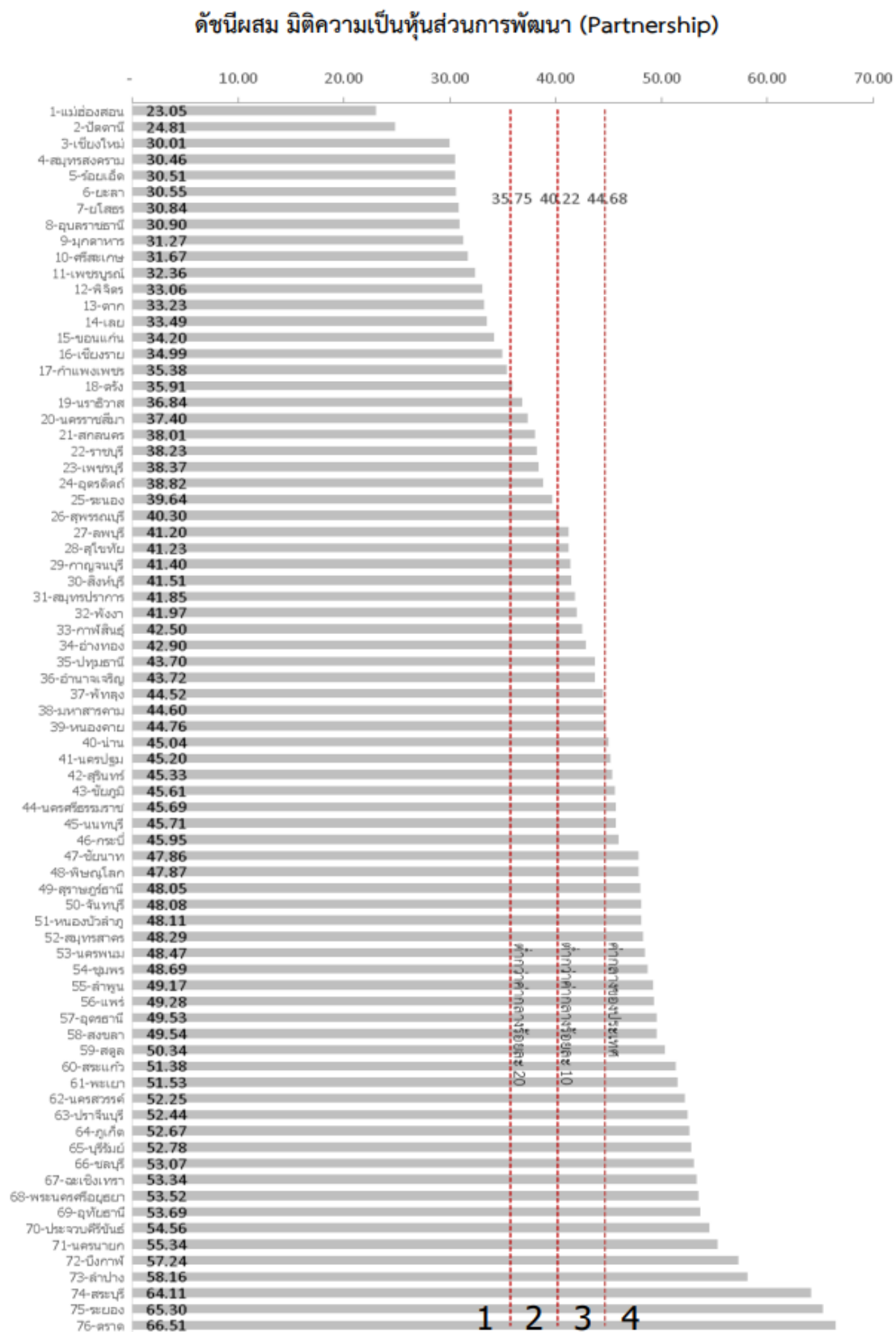
ภาพ ก5 ดัชนีผสม มิติสิ่งแวดล้อม (Planet)

ที่มา : ตัวชี้วัดการพัฒนาในระดับจังหวัดและกลุ่มจังหวัด เดือนกรกฎาคม ปี 2564 ของสำนักงานสภาพัฒนาการเศรษฐกิจและสังคมแห่งชาติ



ภาพ ก6 ดัชนีผสม มิติสันติภาพและยุติธรรม (Peace)

ที่มา : ตัวชี้วัดการพัฒนาระดับจังหวัดและกลุ่มจังหวัด เดือนกรกฎาคม ปี 2564 ของสำนักงานสภาพัฒนาการเศรษฐกิจและสังคมแห่งชาติ

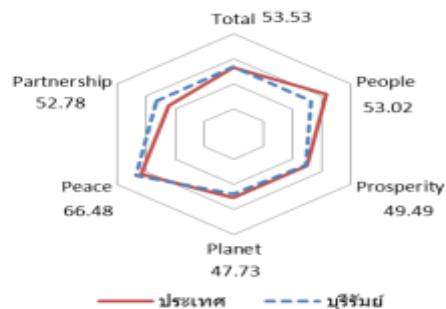
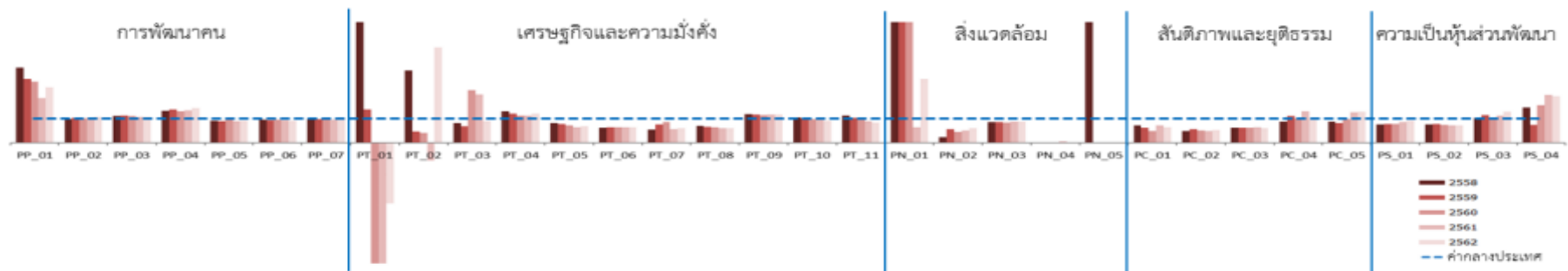


ภาพ ก7 ดัชนีผสม มิติความเป็นหุ้นส่วนการพัฒนา (Partnership)

ที่มา : ตัวชี้วัดการพัฒนาระดับจังหวัดและกลุ่มจังหวัด เดือนกรกฎาคม ปี 2564 ของสำนักงานสภาพัฒนาการเศรษฐกิจและสังคมแห่งชาติ

ดัชนีการพัฒนาระดับจังหวัดบุรีรัมย์

จังหวัดบุรีรัมย์



มิติการพัฒนา	ค่ากลางของประเทศ					บุรีรัมย์				
	2558	2559	2560	2561	2562	2558	2559	2560	2561	2562
ภาพรวม	50.35	51.00	51.91	50.86	52.87	48.55	47.52	48.28	48.94	53.53
ด้านการพัฒนาคน (People)	59.45	58.86	58.50	59.89	63.20	48.60	45.09	48.28	48.57	53.02
ด้านเศรษฐกิจและความมั่งคั่ง (Prosperity)	48.84	49.11	47.99	50.06	50.03	49.64	47.83	43.65	45.61	49.49
ด้านสิ่งแวดล้อม (Planet)	49.27	50.54	51.38	51.60	50.92	45.23	47.23	47.88	47.65	47.73
ด้านสันติภาพและยุติธรรม (Peace)	63.99	62.21	62.72	62.02	63.45	69.53	67.31	68.61	63.82	66.48
ด้านความเป็นหุ้นส่วนพัฒนา (Partnership)	38.33	40.25	39.84	38.69	44.68	35.56	35.35	37.91	41.66	52.78

หมายเหตุ: * ตัวชี้วัดที่มีการหมุนข้อมูล
 ** ตัวชี้วัดที่มีการเก็บข้อมูลเพียงปี 2558 และ 2560
 *** ตัวชี้วัดที่มีการเก็บข้อมูลล่าสุดปี 2560
 **** ตัวชี้วัดที่มีการเก็บข้อมูลล่าสุดปี 2561
 ***** ตัวชี้วัดที่เป็นข้อมูลปีเว้นปี มีข้อมูลปี 2558 2560 2562

ภาพ ก8 ดัชนีการพัฒนาระดับจังหวัดบุรีรัมย์

ที่มา : ตัวชี้วัดการพัฒนาระดับจังหวัดและกลุ่มจังหวัด เดือนกรกฎาคม ปี 2564 ของสำนักงานสภาพัฒนาการเศรษฐกิจและสังคมแห่งชาติ

ตาราง 21 ค่าตัวชี้วัดการพัฒนาระดับจังหวัดบุรีรัมย์

ตัวชี้วัด	ค่ากลางประเทศ					บุรีรัมย์				
	2558	2559	2560	2561	2562	2558	2559	2560	2561	2562
ด้านการพัฒนาคน (People)										
PP 01 ร้อยละของประชากรที่อยู่ใต้เส้นความยากจน (ร้อยละ)* *****	7.49	9.22	8.32	11.38	6.14	23.34	24.32	20.99	21.01	14.06
PP 02 ร้อยละของทารกแรกเกิดที่มีน้ำหนักต่ำกว่าเกณฑ์ (ร้อยละทารกเกิดมีชีพ)* ***	9.49	9.85	9.95	10.19	10.47	9.25	10.09	10.11	10.68	11.11
PP 03 ร้อยละของประชากรที่เจ็บป่วยที่เป็นผู้ป่วยใน (ร้อยละ)* *****	10.60	10.88	10.63	11.21	11.23	11.65	12.15	11.69	11.97	11.99
PP 04 อัตราส่วนประชากรต่อแพทย์ (คน/แพทย์)*	2,832	2,991	2,676	2,549	2,274	3,756	4,106	3,491	3,423	3,259
PP 05 อัตราการเข้าเรียนรวมระดับมัธยมศึกษาตอนปลายและอาชีวศึกษา (ร้อยละ)	72.87	75.06	74.47	76.51	73.70	66.33	66.93	72.60	68.61	67.15
PP 06 จำนวนปีการศึกษาเฉลี่ยประชากรไทยอายุ 15-59 ปี (ปี)	8.66	8.85	8.93	9.07	9.15	8.27	8.20	8.44	8.45	8.41
PP 07 ค่าเฉลี่ยคะแนน o-net มัธยมศึกษาตอนปลาย (คะแนน)	33.67	33.31	31.89	33.60	35.29	32.87	32.19	30.43	32.13	34.72
ด้านเศรษฐกิจและความมั่งคั่ง (Prosperity)										
PT 01 อัตราการเปลี่ยนแปลงของรายได้เฉลี่ยของครัวเรือนในจังหวัด (ร้อยละ)	1.75	1.72	0.06	-0.00	-0.46	9.14	2.36	-8.38	-3.25	-2.08
PT 02 อัตราการเปลี่ยนแปลงของผลิตภัณฑ์มวลรวมจังหวัด (ร้อยละ)	1.89	3.00	3.90	4.14	0.68	5.68	1.38	1.60	-3.11	2.70
PT 03 อัตราการว่างงาน (ร้อยละ)*	0.75	0.85	1.01	0.89	0.86	0.60	0.57	2.19	1.77	0.76
PT 04 อัตราส่วนหนี้เฉลี่ยต่อรายได้เฉลี่ยของครัวเรือน (เท่า)* *****	6.67	7.10	7.61	7.46	6.92	8.65	8.59	8.56	8.46	8.37
PT 05 ผลิตภัณฑ์มวลรวม (บาท/คน)	106,508	110,285	115,616	117,916	121,328	86,956	84,715	83,080	74,268	81,078
PT 06 สัดส่วนปริมาณการใช้ไฟฟ้าภาคครัวเรือนต่อประชากร (kw-ชั่วโมง/คน)	463.91	495.57	493.27	506.11	548.49	288.91	311.88	314.67	323.67	350.59
PT 07 สัดส่วนปริมาณน้ำดื่มบรรจุขวดต่อ GDP ภาคอุตสาหกรรม (ลิตร/ล้านบาท)*	623.46	607.56	597.93	598.28	469.42	338.84	455.99	513.47	338.81	278.14
PT 08 ร้อยละที่อยู่ในระบบประกันสังคมต่อกำลังแรงงาน (ร้อยละ)	18.76	19.74	20.80	23.26	24.93	13.08	13.06	13.09	13.75	15.11
PT 09 ร้อยละของครัวเรือนที่มีบ้านและที่ดินเป็นของตนเอง (ร้อยละ)****	81.42	82.21	81.28	83.11	82.47	95.64	94.89	92.97	96.90	95.57
PT 10 ร้อยละของหมู่บ้านที่ถนนสายหลักใช้การได้ตลอดปี (ร้อยละ)**	54.37	57.33	59.64	61.81	65.46	56.64	57.26	57.88	58.50	59.12
PT 11 สัมประสิทธิ์การกระจายรายได้* *****	0.403	0.415	0.421	0.427	0.432	0.449	0.428	0.406	0.384	0.362
ด้านสิ่งแวดล้อม (Planet)										
PN 01 อัตราการเปลี่ยนแปลงของพื้นที่ป่าไม้ในจังหวัด (ร้อยละ)	0.01	0.03	0.12	0.42	0.10	0.83	0.91	0.62	0.27	0.26
PN 02 สัดส่วนปริมาณขยะที่กำจัดถูกต้องต่อปริมาณขยะที่เกิดขึ้น (ร้อยละ)	20.06	20.30	29.46	22.46	18.80	4.46	11.22	13.06	11.23	11.30
PN 03 ร้อยละของครัวเรือนที่เข้าถึงน้ำประปา (ร้อยละ)****	15.87	16.15	16.44	16.53	16.81	13.46	13.78	13.83	14.34	14.53
PN 04 ร้อยละของประชากรที่ประสบอุทกภัย (ร้อยละ)* *****	0.00	0.00	0.78	0.18	1.51	0.03	0.79	0.00	0.01	0.00
PN 05 ร้อยละของประชากรที่ประสบภัยแล้ง (ร้อยละ)* *****	0.02	0.00	0.00	0.00	0.00	2.93	0.14	0.00	0.00	0.00
ด้านสันติภาพและยุติธรรม (Peace)										
PC 01 การแจ้งความคดีชีวิต ร่างกาย เพศ และคดีประทุษร้ายต่อทรัพย์สิน (ต่อแสนคน)*	88.04	113.49	105.28	95.67	80.86	62.41	69.90	50.25	67.91	52.08
PC 02 จำนวนของประชากรในเรือนจำ (ต่อแสนคน)*	437.20	379.07	446.13	508.66	502.87	208.69	208.77	225.64	243.22	260.07
PC 03 จำนวนเจ้าหน้าที่ตำรวจ (ต่อแสนคน)	271.52	279.12	276.83	267.98	268.05	166.72	170.79	170.55	168.67	161.49
PC 04 อัตราการฆ่าตัวตาย (ต่อแสนคน)*	6.67	6.32	6.16	6.39	7.08	5.76	7.00	6.23	8.29	6.89
PC 05 จำนวนผู้ถูกกักขังหรือการพิพากษาในสัดส่วนของประชากรในเรือนจำ (ร้อยละ)*	17.82	20.65	19.94	17.71	16.52	15.54	16.83	19.18	22.22	21.11
ด้านความเป็นหุ้นส่วนพัฒนา (Partnership)										
PS 01 ร้อยละของประชากรที่เข้าถึงอินเทอร์เน็ต (ร้อยละ)	32.73	41.27	46.82	50.80	60.75	24.90	31.69	36.19	43.51	55.86
PS 02 ร้อยละภาษีที่ท้องถิ่นจัดเก็บได้ต่อรายได้รวมที่ไมรวมถึงอุดหนุนและเงินอุดหนุนเฉพาะกิจ	12.19	11.81	11.77	11.02	11.56	9.08	9.07	8.74	7.94	8.37
PS 03 ความสามารถในการเบิกจ่ายงบประมาณของจังหวัด (ร้อยละ)	92.15	85.72	81.56	70.14	71.87	93.90	98.29	84.08	79.39	91.97
PS 04 สัดส่วนองค์กรชุมชนต่อประชากรแสนคน (แห่ง/แสนคน)****	110.15	109.62	127.39	129.32	142.82	160.03	79.54	197.69	257.08	275.91

ที่มา : ตัวชี้วัดการพัฒนาระดับจังหวัดและกลุ่มจังหวัด เดือนกรกฎาคม ปี 2564 ของสำนักงานสภาพัฒนาการเศรษฐกิจและสังคมแห่งชาติ

คำอธิบายข้อมูล (Metadata)

Template 2 แบบฟอร์มคำอธิบายข้อมูล (Metadata) ที่สอดคล้องตามมาตรฐานที่ สพร. กำหนด		
ประเภทข้อมูลสถิติ หมายถึง ข้อความหรือตัวเลขที่แสดงผลที่ประมวลจากข้อมูลที่เก็บรวบรวมได้		
รายการคำอธิบายข้อมูลส่วนหลัก (Mandatory Metadata)		
1. ประเภทข้อมูล	(เลือกจากตัวเลือก)	ข้อมูลสถิติ
2. ชื่อชุดข้อมูล	(กรอกชื่อชุดข้อมูล)	จำนวนโครงการพัฒนาและปรับปรุงระบบสาธารณูปโภคและโครงสร้างพื้นฐาน ทั้งที่ซ่อมแซม ปรับปรุง และสร้างใหม่
3. องค์กร	(กรอกชื่อองค์กร)	สำนักงานจังหวัดบุรีรัมย์
4. ชื่อผู้ติดต่อ	(กรอกชื่อกอง/สำนัก/ฝ่าย)	กลุ่มงานยุทธศาสตร์และข้อมูลเพื่อการพัฒนาจังหวัด
5. อีเมลผู้ติดต่อ	(กรอกอีเมลกอง/สำนัก/ฝ่าย)	buriram_plan@moi.go.th
6. คำสำคัญ	(กรอกหัวข้อ คำ วลี แท็ก)	โครงการพัฒนาและปรับปรุงระบบสาธารณูปโภคและโครงสร้างพื้นฐาน ทั้งที่ซ่อมแซม ปรับปรุง และสร้างใหม่
7. รายละเอียด	(กรอกคำอธิบาย)	โครงการพัฒนาและปรับปรุงระบบสาธารณูปโภคและโครงสร้างพื้นฐาน ทั้งที่ซ่อมแซม ปรับปรุง และสร้างใหม่
8. วัตถุประสงค์	(เลือกจากตัวเลือกและตอบได้มากกว่า 1 ข้อ)	พันธกิจหน่วยงาน
9.1 หน่วยความถี่ของการปรับปรุงข้อมูล	(เลือกจากตัวเลือก)	ปี
9.2 ค่าความถี่ของการปรับปรุงข้อมูล	(กรอกค่าตัวเลข)	1
10. ขอบเขตเชิงภูมิศาสตร์หรือเชิงพื้นที่	(เลือกจากตัวเลือก)	จังหวัด
11. แหล่งที่มา	(กรอกคำอธิบาย)	สำนักงานจังหวัดบุรีรัมย์
12. รูปแบบการเก็บข้อมูล	(เลือกจากตัวเลือกและตอบได้มากกว่า 1 ข้อ)	XLS
13. หมวดยุทธศาสตร์ตามธรรมาภิบาลข้อมูลภาครัฐ	(เลือกจากตัวเลือก)	ข้อมูลสาธารณะ
14. สัญญาอนุญาตให้ใช้ข้อมูล	(เลือกจากตัวเลือก)	Open Data Common
รายการคำอธิบายข้อมูลส่วนที่เป็นทางเลือก (Optional Metadata)		
15. เงื่อนไขในการเข้าถึงข้อมูล	(กรอกคำอธิบาย)	
16. ปีข้อมูลที่เริ่มต้นจัดทำ	(กรอกปีข้อมูลที่เริ่มต้นจัดทำ)	
17. ปีข้อมูลล่าสุดที่เผยแพร่	(ปีข้อมูลล่าสุดที่เผยแพร่)	
18. วันที่กำหนดเผยแพร่ข้อมูล	YYYY-MM-DD ในรูปแบบปี พ.ศ.	
19. วันที่ปรับปรุงข้อมูลล่าสุด	YYYY-MM-DD ในรูปแบบปี พ.ศ.	
20. การจัดจำแนก	(เลือกจากตัวเลือกและตอบได้มากกว่า 1 ข้อ)	
21. หน่วยวัด	(กรอกคำอธิบาย เช่น คน พันบาท ครั้วเรือน)	
22. หน่วยตัวคูณ	(เลือกจากตัวเลือก)	
23. วิธีการคำนวณ	(กรอกคำอธิบาย)	
24. มาตรฐานการจัดทำข้อมูล	(กรอกคำอธิบาย เช่น ISIC, HS, ISCED)	
25. URL	(กรอก URL)	
26. ภาษาที่ใช้	(เลือกจากตัวเลือกและตอบได้มากกว่า 1 ข้อ)	
27. สถิติทางการ	(เลือกจากตัวเลือก)	

Template 2 แบบฟอร์มคำอธิบายข้อมูล (Metadata) ที่สอดคล้องตามมาตรฐานที่ สพร. กำหนด		
ประเภทข้อมูลสถิติ หมายถึง ข้อความหรือตัวเลขที่แสดงผลที่ประมวลจากข้อมูลที่เก็บรวบรวมได้		
รายการคำอธิบายข้อมูลส่วนหลัก (Mandatory Metadata)		
1. ประเภทข้อมูล	(เลือกจากตัวเลือก)	ข้อมูลสถิติ
2. ชื่อชุดข้อมูล	(กรอกชื่อชุดข้อมูล)	จำนวนงบประมาณพัฒนาและปรับปรุงระบบสาธารณูปโภคและโครงสร้างพื้นฐาน ทั้งที่ซ่อมแซม ปรับปรุง และสร้างใหม่
3. องค์กร	(กรอกชื่อองค์กร)	สำนักงานจังหวัดบุรีรัมย์
4. ชื่อผู้ติดต่อ	(กรอกชื่อกอง/สำนัก/ฝ่าย)	กลุ่มงานยุทธศาสตร์และข้อมูลเพื่อการพัฒนาจังหวัด
5. อีเมลผู้ติดต่อ	(กรอกอีเมลกอง/สำนัก/ฝ่าย)	buriram_plan@moi.go.th
6. คำสำคัญ	(กรอกหัวข้อ คำ วลี แท็ก)	งบประมาณพัฒนาและปรับปรุงระบบสาธารณูปโภคและโครงสร้างพื้นฐาน ทั้งที่ซ่อมแซม ปรับปรุง และสร้างใหม่
7. รายละเอียด	(กรอกคำอธิบาย)	งบประมาณพัฒนาและปรับปรุงระบบสาธารณูปโภคและโครงสร้างพื้นฐาน ทั้งที่ซ่อมแซม ปรับปรุง และสร้างใหม่
8. วัตถุประสงค์	(เลือกจากตัวเลือกและตอบได้มากกว่า 1 ข้อ)	พันธกิจหน่วยงาน
9.1 หน่วยความถี่ของการปรับปรุงข้อมูล	(เลือกจากตัวเลือก)	ปี
9.2 ค่าความถี่ของการปรับปรุงข้อมูล	(กรอกค่าตัวเลข)	1
10. ขอบเขตเชิงภูมิศาสตร์หรือเชิงพื้นที่	(เลือกจากตัวเลือก)	อำเภอ
11. แหล่งที่มา	(กรอกคำอธิบาย)	สำนักงานจังหวัดบุรีรัมย์
12. รูปแบบการเก็บข้อมูล	(เลือกจากตัวเลือกและตอบได้มากกว่า 1 ข้อ)	XLS
13. หมวดหมู่ข้อมูลตามธรรมาภิบาลข้อมูลภาครัฐ	(เลือกจากตัวเลือก)	ข้อมูลสาธารณะ
14. สัญญาอนุญาตให้ใช้ข้อมูล	(เลือกจากตัวเลือก)	Open Data Common
รายการคำอธิบายข้อมูลส่วนที่เป็นทางเลือก (Optional Metadata)		
15. เจือจางในการเข้าถึงข้อมูล	(กรอกคำอธิบาย)	
16. ปีข้อมูลที่เริ่มต้นจัดทำ	(กรอกปีข้อมูลที่เริ่มต้นจัดทำ)	
17. ปีข้อมูลล่าสุดที่เผยแพร่	(ปีข้อมูลล่าสุดที่เผยแพร่)	
18. วันที่กำหนดเผยแพร่ข้อมูล	YYYY-MM-DD ในรูปแบบปี พ.ศ.	
19. วันที่ปรับปรุงข้อมูลล่าสุด	YYYY-MM-DD ในรูปแบบปี พ.ศ.	
20. การจัดจำแนก	(เลือกจากตัวเลือกและตอบได้มากกว่า 1 ข้อ)	
21. หน่วยวัด	(กรอกคำอธิบาย เช่น คน พัน บาท ครั้วเรือน)	
22. หน่วยตัวคูณ	(เลือกจากตัวเลือก)	
23. วิธีการคำนวณ	(กรอกคำอธิบาย)	
24. มาตรฐานการจัดทำข้อมูล	(กรอกคำอธิบาย เช่น ISIC, HS, ISCED)	
25. URL	(กรอก URL)	
26. ภาษาที่ใช้	(เลือกจากตัวเลือกและตอบได้มากกว่า 1 ข้อ)	
27. สถิติทางการ	(เลือกจากตัวเลือก)	

Template 2 แบบฟอร์มคำอธิบายข้อมูล (Metadata) ที่สอดคล้องตามมาตรฐานที่ สพร. กำหนด		
ประเภทข้อมูลสถิติ หมายถึง ข้อความหรือตัวเลขที่แสดงผลที่ประมวลจากข้อมูลที่เก็บรวบรวมได้		
รายการคำอธิบายข้อมูลส่วนหลัก (Mandatory Metadata)		
1. ประเภทข้อมูล	(เลือกจากตัวเลือก)	ข้อมูลสถิติ
2. ชื่อชุดข้อมูล	(กรอกชื่อชุดข้อมูล)	สัดส่วนงบประมาณที่ใช้ในการพัฒนาและปรับปรุงระบบสาธารณูปโภคและโครงสร้างพื้นฐาน ต่อ งบประมาณทั้งหมดของจังหวัด
3. องค์กร	(กรอกชื่อองค์กร)	สำนักงานจังหวัดบุรีรัมย์
4. ชื่อผู้ติดต่อ	(กรอกชื่อกอง/สำนัก/ฝ่าย)	กลุ่มงานยุทธศาสตร์และข้อมูลเพื่อการพัฒนาจังหวัด
5. อีเมลผู้ติดต่อ	(กรอกอีเมลกอง/สำนัก/ฝ่าย)	buriram_plan@moi.go.th
6. คำสำคัญ	(กรอกหัวข้อ คำ วลี แท็ก)	งบประมาณที่ใช้ในการพัฒนาและปรับปรุงระบบสาธารณูปโภคและโครงสร้างพื้นฐาน ต่อ งบประมาณทั้งหมดของจังหวัด
7. รายละเอียด	(กรอกคำอธิบาย)	งบประมาณที่ใช้ในการพัฒนาและปรับปรุงระบบสาธารณูปโภคและโครงสร้างพื้นฐาน ต่อ งบประมาณทั้งหมดของจังหวัด
8. วัตถุประสงค์	(เลือกจากตัวเลือกและตอบได้มากกว่า 1 ข้อ)	พันธกิจหน่วยงาน
9.1 หน่วยความถี่ของการปรับปรุงข้อมูล	(เลือกจากตัวเลือก)	ปี
9.2 ค่าความถี่ของการปรับปรุงข้อมูล	(กรอกค่าตัวเลข)	1
10. ขอบเขตเชิงภูมิศาสตร์หรือเชิงพื้นที่	(เลือกจากตัวเลือก)	จังหวัด
11. แหล่งที่มา	(กรอกคำอธิบาย)	สำนักงานจังหวัดบุรีรัมย์
12. รูปแบบการเก็บข้อมูล	(เลือกจากตัวเลือกและตอบได้มากกว่า 1 ข้อ)	XLS
13. หมวดหมู่ข้อมูลตามธรรมาภิบาลข้อมูลภาครัฐ	(เลือกจากตัวเลือก)	ข้อมูลสาธารณะ
14. สัญญาอนุญาตให้ใช้ข้อมูล	(เลือกจากตัวเลือก)	Open Data Common
รายการคำอธิบายข้อมูลส่วนที่เป็นทางเลือก (Optional Metadata)		
15. เงื่อนไขในการเข้าถึงข้อมูล	(กรอกคำอธิบาย)	
16. ปีข้อมูลที่เริ่มต้นจัดทำ	(กรอกปีข้อมูลที่เริ่มต้นจัดทำ)	
17. ปีข้อมูลล่าสุดที่เผยแพร่	(ปีข้อมูลล่าสุดที่เผยแพร่)	
18. วันที่กำหนดเผยแพร่ข้อมูล	YYYY-MM-DD ในรูปแบบปี พ.ศ.	
19. วันที่ปรับปรุงข้อมูลล่าสุด	YYYY-MM-DD ในรูปแบบปี พ.ศ.	
20. การจัดจำแนก	(เลือกจากตัวเลือกและตอบได้มากกว่า 1 ข้อ)	
21. หน่วยวัด	(กรอกคำอธิบาย เช่น คน พัน บาท ครั้วเรือน)	
22. หน่วยตัวคูณ	(เลือกจากตัวเลือก)	
23. วิธีการคำนวณ	(กรอกคำอธิบาย)	
24. มาตรฐานการจัดทำข้อมูล	(กรอกคำอธิบาย เช่น ISIC, HS, ISCED)	
25. URL	(กรอก URL)	
26. ภาษาที่ใช้	(เลือกจากตัวเลือกและตอบได้มากกว่า 1 ข้อ)	
27. สถิติทางการ	(เลือกจากตัวเลือก)	

Template 2 แบบฟอร์มคำอธิบายข้อมูล (Metadata) ที่สอดคล้องตามมาตรฐานที่ สพร. กำหนด		
ประเภทข้อมูลสถิติ หมายถึง ข้อความหรือตัวเลขที่แสดงผลที่ประมวลจากข้อมูลที่เก็บรวบรวมได้		
รายการคำอธิบายข้อมูลส่วนหลัก (Mandatory Metadata)		
1. ประเภทข้อมูล	(เลือกจากตัวเลือก)	ข้อมูลสถิติ
2. ชื่อชุดข้อมูล	(กรอกชื่อชุดข้อมูล)	สัดส่วนของงบประมาณด้านการท่องเที่ยวที่ได้รับการจัดสรรต่องบประมาณทั้งจังหวัด
3. องค์การ	(กรอกชื่อองค์กร)	สำนักงานจังหวัดบุรีรัมย์
4. ชื่อผู้ติดต่อ	(กรอกชื่อกอง/สำนัก/ฝ่าย)	กลุ่มงานยุทธศาสตร์และข้อมูลเพื่อการพัฒนาจังหวัด
5. อีเมลผู้ติดต่อ	(กรอกอีเมลกอง/สำนัก/ฝ่าย)	buriram_plan@moi.go.th
6. คำสำคัญ	(กรอกหัวข้อ คำ วลี แท็ก)	งบประมาณด้านการท่องเที่ยวที่ได้รับการจัดสรรต่องบประมาณทั้งจังหวัด
7. รายละเอียด	(กรอกคำอธิบาย)	งบประมาณด้านการท่องเที่ยวที่ได้รับการจัดสรรต่องบประมาณทั้งจังหวัด
8. วัตถุประสงค์	(เลือกจากตัวเลือกและตอบได้มากกว่า 1 ข้อ)	พันธกิจหน่วยงาน
9.1 หน่วยความถี่ของการปรับปรุงข้อมูล	(เลือกจากตัวเลือก)	ปี
9.2 ค่าความถี่ของการปรับปรุงข้อมูล	(กรอกค่าตัวเลข)	1
10. ขอบเขตเชิงภูมิศาสตร์หรือเชิงพื้นที่	(เลือกจากตัวเลือก)	จังหวัด
11. แหล่งที่มา	(กรอกคำอธิบาย)	สำนักงานจังหวัดบุรีรัมย์
12. รูปแบบการเก็บข้อมูล	(เลือกจากตัวเลือกและตอบได้มากกว่า 1 ข้อ)	XLS
13. หมวดหมู่ข้อมูลตามธรรมาภิบาลข้อมูลภาครัฐ	(เลือกจากตัวเลือก)	ข้อมูลสาธารณะ
14. สัญญาอนุญาตให้ใช้ข้อมูล	(เลือกจากตัวเลือก)	Open Data Common
รายการคำอธิบายข้อมูลส่วนที่เป็นทางเลือก (Optional Metadata)		
15. เจือปนในการเข้าถึงข้อมูล	(กรอกคำอธิบาย)	
16. ปีข้อมูลที่เริ่มต้นจัดทำ	(กรอกปีข้อมูลที่เริ่มต้นจัดทำ)	
17. ปีข้อมูลล่าสุดที่เผยแพร่	(ปีข้อมูลล่าสุดที่เผยแพร่)	
18. วันที่กำหนดเผยแพร่ข้อมูล	YYYY-MM-DD ในรูปแบบปี พ.ศ.	
19. วันที่ปรับปรุงข้อมูลล่าสุด	YYYY-MM-DD ในรูปแบบปี พ.ศ.	
20. การจัดจำแนก	(เลือกจากตัวเลือกและตอบได้มากกว่า 1 ข้อ)	
21. หน่วยวัด	(กรอกคำอธิบาย เช่น คน พันบาท ครวีเรอน)	
22. หน่วยตัวคูณ	(เลือกจากตัวเลือก)	
23. วิธีการคำนวณ	(กรอกคำอธิบาย)	
24. มาตรฐานการจัดทำข้อมูล	(กรอกคำอธิบาย เช่น ISIC, HS, ISCED)	
25. URL	(กรอก URL)	
26. ภาษาที่ใช้	(เลือกจากตัวเลือกและตอบได้มากกว่า 1 ข้อ)	
27. สถิติทางการ	(เลือกจากตัวเลือก)	

Template 2 แบบฟอร์มคำอธิบายข้อมูล (Metadata) ที่สอดคล้องตามมาตรฐานที่ สพร. กำหนด		
ประเภทข้อมูลสถิติ หมายถึง ข้อความหรือตัวเลขที่แสดงผลที่ประมวลจากข้อมูลที่เก็บรวบรวมได้		
รายการคำอธิบายข้อมูลส่วนหลัก (Mandatory Metadata)		
1. ประเภทข้อมูล	(เลือกจากตัวเลือก)	ข้อมูลสถิติ
2. ชื่อชุดข้อมูล	(กรอกชื่อชุดข้อมูล)	จำนวนแหล่งท่องเที่ยวทุกประเภทในจังหวัด
3. องค์การ	(กรอกชื่อองค์กร)	สำนักงานท่องเที่ยวและกีฬาจังหวัดบุรีรัมย์
4. ชื่อผู้ติดต่อ	(กรอกชื่อกอง/สำนัก/ฝ่าย)	กลุ่มงานส่งเสริมและพัฒนาด้านการท่องเที่ยว
5. อีเมลผู้ติดต่อ	(กรอกอีเมลกอง/สำนัก/ฝ่าย)	buriram@mots.go.th
6. คำสำคัญ	(กรอกหัวข้อ คำ วลี แท็ก)	แหล่งท่องเที่ยวทุกประเภทในจังหวัด
7. รายละเอียด	(กรอกคำอธิบาย)	แหล่งท่องเที่ยวทุกประเภทในจังหวัด
8. วัตถุประสงค์	(เลือกจากตัวเลือกและตอบได้มากกว่า 1 ข้อ)	พันธกิจหน่วยงาน
9.1 หน่วยความถี่ของการปรับปรุงข้อมูล	(เลือกจากตัวเลือก)	ปี
9.2 ค่าความถี่ของการปรับปรุงข้อมูล	(กรอกค่าตัวเลข)	1
10. ขอบเขตเชิงภูมิศาสตร์หรือเชิงพื้นที่	(เลือกจากตัวเลือก)	ตำบล
11. แหล่งที่มา	(กรอกคำอธิบาย)	สำนักงานท่องเที่ยวและกีฬาจังหวัดบุรีรัมย์
12. รูปแบบการเก็บข้อมูล	(เลือกจากตัวเลือกและตอบได้มากกว่า 1 ข้อ)	XLS
13. หมวดหมู่ข้อมูลตามธรรมาภิบาลข้อมูลภาครัฐ	(เลือกจากตัวเลือก)	ข้อมูลสาธารณะ
14. สัญญาอนุญาตให้ใช้ข้อมูล	(เลือกจากตัวเลือก)	Open Data Common
รายการคำอธิบายข้อมูลส่วนที่เป็นทางเลือก (Optional Metadata)		
15. เจาะใจในการเข้าถึงข้อมูล	(กรอกคำอธิบาย)	
16. ปีข้อมูลที่เริ่มต้นจัดทำ	(กรอกปีข้อมูลที่เริ่มต้นจัดทำ)	
17. ปีข้อมูลล่าสุดที่เผยแพร่	(ปีข้อมูลล่าสุดที่เผยแพร่)	
18. วันที่กำหนดเผยแพร่ข้อมูล	YYYY-MM-DD ในรูปแบบปี พ.ศ.	
19. วันที่ปรับปรุงข้อมูลล่าสุด	YYYY-MM-DD ในรูปแบบปี พ.ศ.	
20. การจัดจำแนก	(เลือกจากตัวเลือกและตอบได้มากกว่า 1 ข้อ)	
21. หน่วยวัด	(กรอกคำอธิบาย เช่น คน พันบาท ครวีเรอน)	
22. หน่วยตัวคูณ	(เลือกจากตัวเลือก)	
23. วิธีการคำนวณ	(กรอกคำอธิบาย)	
24. มาตรฐานการจัดทำข้อมูล	(กรอกคำอธิบาย เช่น ISIC, HS, ISCED)	
25. URL	(กรอก URL)	
26. ภาษาที่ใช้	(เลือกจากตัวเลือกและตอบได้มากกว่า 1 ข้อ)	
27. สถิติทางการ	(เลือกจากตัวเลือก)	

Template 2 แบบฟอร์มคำอธิบายข้อมูล (Metadata) ที่สอดคล้องตามมาตรฐานที่ สพร. กำหนด		
ประเภทข้อมูลสถิติ หมายถึง ข้อความหรือตัวเลขที่แสดงผลที่ประมวลจากข้อมูลที่เก็บรวบรวมได้		
รายการคำอธิบายข้อมูลส่วนหลัก (Mandatory Metadata)		
1. ประเภทข้อมูล	(เลือกจากตัวเลือก)	ข้อมูลสถิติ
2. ชื่อชุดข้อมูล	(กรอกชื่อชุดข้อมูล)	จำนวนแหล่งท่องเที่ยวที่ได้รับการอนุรักษ์/ฟื้นฟู/ปรับปรุง/บูรณะ/พัฒนาแหล่งท่องเที่ยว
3. องค์การ	(กรอกชื่อกองการ)	สำนักงานท่องเที่ยวและกีฬาจังหวัดบุรีรัมย์
4. ชื่อผู้ติดต่อ	(กรอกชื่อกอง/สำนัก/ฝ่าย)	กลุ่มงานส่งเสริมและพัฒนาการท่องเที่ยว
5. อีเมลผู้ติดต่อ	(กรอกอีเมลกอง/สำนัก/ฝ่าย)	buriram@mots.go.th
6. คำสำคัญ	(กรอกหัวข้อ คำ วลี แท็ก)	แหล่งท่องเที่ยวที่ได้รับการอนุรักษ์, ฟื้นฟู, ปรับปรุง, บูรณะ, พัฒนาแหล่งท่องเที่ยว
7. รายละเอียด	(กรอกคำอธิบาย)	แหล่งท่องเที่ยวที่ได้รับการอนุรักษ์, ฟื้นฟู, ปรับปรุง, บูรณะ, พัฒนาแหล่งท่องเที่ยว
8. วัตถุประสงค์	(เลือกจากตัวเลือกและตอบได้มากกว่า 1 ข้อ)	พันธกิจหน่วยงาน
9.1 หน่วยความถี่ของการปรับปรุงข้อมูล	(เลือกจากตัวเลือก)	ปี
9.2 ค่าความถี่ของการปรับปรุงข้อมูล	(กรอกค่าตัวเลข)	1
10. ขอบเขตเชิงภูมิศาสตร์หรือเชิงพื้นที่	(เลือกจากตัวเลือก)	ตำบล
11. แหล่งที่มา	(กรอกคำอธิบาย)	สำนักงานท่องเที่ยวและกีฬาจังหวัดบุรีรัมย์
12. รูปแบบการเก็บข้อมูล	(เลือกจากตัวเลือกและตอบได้มากกว่า 1 ข้อ)	XLS
13. มาตรฐานข้อมูลตามธรรมาภิบาลข้อมูลภาครัฐ	(เลือกจากตัวเลือก)	ข้อมูลสาธารณะ
14. สัญญาอนุญาตให้ใช้ข้อมูล	(เลือกจากตัวเลือก)	Open Data Common
รายการคำอธิบายข้อมูลส่วนที่เป็นทางเลือก (Optional Metadata)		
15. เงื่อนไขในการเข้าถึงข้อมูล	(กรอกคำอธิบาย)	
16. ปีข้อมูลที่เริ่มต้นจัดทำ	(กรอกปีข้อมูลที่เริ่มต้นจัดทำ)	
17. ปีข้อมูลล่าสุดที่เผยแพร่	(ปีข้อมูลล่าสุดที่เผยแพร่)	
18. วันที่กำหนดเผยแพร่ข้อมูล	YYYY-MM-DD ในรูปแบบปี พ.ศ.	
19. วันที่ปรับปรุงข้อมูลล่าสุด	YYYY-MM-DD ในรูปแบบปี พ.ศ.	
20. การจัดจำแนก	(เลือกจากตัวเลือกและตอบได้มากกว่า 1 ข้อ)	
21. หน่วยวัด	(กรอกคำอธิบาย เช่น คน พันบาท ครัวเรือน)	
22. หน่วยตัวคูณ	(เลือกจากตัวเลือก)	
23. วิธีการคำนวณ	(กรอกคำอธิบาย)	
24. มาตรฐานการจัดทำข้อมูล	(กรอกคำอธิบาย เช่น ISIC, HS, ISCED)	
25. URL	(กรอก URL)	
26. ภาษาที่ใช้	(เลือกจากตัวเลือกและตอบได้มากกว่า 1 ข้อ)	
27. สถิติทางการ	(เลือกจากตัวเลือก)	

Template 2 แบบฟอร์มคำอธิบายข้อมูล (Metadata) ที่สอดคล้องตามมาตรฐานที่ สพร. กำหนด		
ประเภทข้อมูลสถิติ หมายถึง ข้อความหรือตัวเลขที่แสดงผลที่ประมวลจากข้อมูลที่เก็บรวบรวมได้		
รายการคำอธิบายข้อมูลส่วนหลัก (Mandatory Metadata)		
1. ประเภทข้อมูล	(เลือกจากตัวเลือก)	ข้อมูลสถิติ
2. ชื่อชุดข้อมูล	(กรอกชื่อชุดข้อมูล)	ปริมาณขยะที่เกิดขึ้น
3. องค์การ	(กรอกชื่อบริษัท/องค์กร)	สำนักงานท้องถิ่นจังหวัดบุรีรัมย์
4. ชื่อผู้ติดต่อ	(กรอกชื่อบริษัท/องค์กร/ฝ่าย)	ฝ่ายบริหารทั่วไป
5. อีเมลผู้ติดต่อ	(กรอกอีเมลบริษัท/องค์กร/ฝ่าย)	
6. คำสำคัญ	(กรอกหัวข้อ คำ วลี แท็ก)	ปริมาณขยะที่เกิดขึ้น
7. รายละเอียด	(กรอกคำอธิบาย)	ปริมาณขยะที่เกิดขึ้น
8. วัตถุประสงค์	(เลือกจากตัวเลือกและตอบได้มากกว่า 1 ข้อ)	พันธกิจหน่วยงาน
9.1 หน่วยความถี่ของการปรับปรุงข้อมูล	(เลือกจากตัวเลือก)	ปี
9.2 ค่าความถี่ของการปรับปรุงข้อมูล	(กรอกค่าตัวเลข)	1
10. ขอบเขตเชิงภูมิศาสตร์หรือเชิงพื้นที่	(เลือกจากตัวเลือก)	ตำบล
11. แหล่งที่มา	(กรอกคำอธิบาย)	สำนักงานท้องถิ่นจังหวัดบุรีรัมย์
12. รูปแบบการเก็บข้อมูล	(เลือกจากตัวเลือกและตอบได้มากกว่า 1 ข้อ)	XLS
13. มาตรฐานข้อมูลตามธรรมชาติของข้อมูลภาครัฐ	(เลือกจากตัวเลือก)	ข้อมูลสาธารณะ
14. สัญญาอนุญาตให้ใช้ข้อมูล	(เลือกจากตัวเลือก)	Open Data Common
รายการคำอธิบายข้อมูลส่วนที่เป็นทางเลือก (Optional Metadata)		
15. เจาะลึกในการเข้าถึงข้อมูล	(กรอกคำอธิบาย)	
16. ปีข้อมูลเริ่มต้นจัดทำ	(กรอกปีข้อมูลเริ่มต้นจัดทำ)	
17. ปีข้อมูลล่าสุดที่เผยแพร่	(ปีข้อมูลล่าสุดที่เผยแพร่)	
18. วันที่กำหนดเผยแพร่ข้อมูล	YYYY-MM-DD ในรูปแบบปี พ.ศ.	
19. วันที่ปรับปรุงข้อมูลล่าสุด	YYYY-MM-DD ในรูปแบบปี พ.ศ.	
20. การจัดจำแนก	(เลือกจากตัวเลือกและตอบได้มากกว่า 1 ข้อ)	
21. หน่วยวัด	(กรอกคำอธิบาย เช่น คน พันบาท ครวี่เรือน)	
22. หน่วยตัวคูณ	(เลือกจากตัวเลือก)	
23. วิธีการคำนวณ	(กรอกคำอธิบาย)	
24. มาตรฐานการจัดทำข้อมูล	(กรอกคำอธิบาย เช่น ISIC, HS, ISCED)	
25. URL	(กรอก URL)	
26. ภาษาที่ใช้	(เลือกจากตัวเลือกและตอบได้มากกว่า 1 ข้อ)	
27. สถิติทางการ	(เลือกจากตัวเลือก)	

Template 2 แบบฟอร์มคำอธิบายข้อมูล (Metadata) ที่สอดคล้องตามมาตรฐานที่ สพร. กำหนด		
ประเภทข้อมูลสถิติ หมายถึง ข้อความหรือตัวเลขที่แสดงผลที่ประมวลจากข้อมูลที่เก็บรวบรวมได้		
รายการคำอธิบายข้อมูลส่วนหลัก (Mandatory Metadata)		
1. ประเภทข้อมูล	(เลือกจากตัวเลือก)	ข้อมูลสถิติ
2. ชื่อชุดข้อมูล	(กรอกชื่อชุดข้อมูล)	จำนวนข้อร้องเรียนปัญหาผลกระทบจากการท่องเที่ยวในพื้นที่
3. องค์กร	(กรอกชื่อองค์กร)	สำนักงานทรัพยากรธรรมชาติและสิ่งแวดล้อมจังหวัดบุรีรัมย์
4. ชื่อผู้ติดต่อ	(กรอกชื่อกอง/สำนัก/ฝ่าย)	
5. อีเมลผู้ติดต่อ	(กรอกอีเมลกอง/สำนัก/ฝ่าย)	
6. คำสำคัญ	(กรอกหัวข้อ คำ วลี แท็ก)	ข้อร้องเรียนปัญหาผลกระทบจากการท่องเที่ยวในพื้นที่
7. รายละเอียด	(กรอกคำอธิบาย)	ข้อร้องเรียนปัญหาผลกระทบจากการท่องเที่ยวในพื้นที่
8. วัตถุประสงค์	(เลือกจากตัวเลือกและตอบได้มากกว่า 1 ข้อ)	พันธกิจหน่วยงาน
9.1 หน่วยความถี่ของการปรับปรุงข้อมูล	(เลือกจากตัวเลือก)	ปี
9.2 ค่าความถี่ของการปรับปรุงข้อมูล	(กรอกค่าตัวเลข)	1
10. ขอบเขตเชิงภูมิศาสตร์หรือเชิงพื้นที่	(เลือกจากตัวเลือก)	จังหวัด
11. แหล่งที่มา	(กรอกคำอธิบาย)	สำนักงานทรัพยากรธรรมชาติและสิ่งแวดล้อมจังหวัดบุรีรัมย์
12. รูปแบบการเก็บข้อมูล	(เลือกจากตัวเลือกและตอบได้มากกว่า 1 ข้อ)	XLS
13. หมวดหมู่ข้อมูลตามธรรมชาติของข้อมูลภาครัฐ	(เลือกจากตัวเลือก)	ข้อมูลสาธารณะ
14. สัญญาอนุญาตให้ใช้ข้อมูล	(เลือกจากตัวเลือก)	Open Data Common
รายการคำอธิบายข้อมูลส่วนที่เป็นทางเลือก (Optional Metadata)		
15. เจือจางในการเข้าถึงข้อมูล	(กรอกคำอธิบาย)	
16. ปีข้อมูลที่เริ่มต้นจัดทำ	(กรอกปีข้อมูลที่เริ่มต้นจัดทำ)	
17. ปีข้อมูลล่าสุดที่เผยแพร่	(ปีข้อมูลล่าสุดที่เผยแพร่)	
18. วันที่กำหนดเผยแพร่ข้อมูล	YYYY-MM-DD ในรูปแบบปี พ.ศ.	
19. วันที่ปรับปรุงข้อมูลล่าสุด	YYYY-MM-DD ในรูปแบบปี พ.ศ.	
20. การจัดจำแนก	(เลือกจากตัวเลือกและตอบได้มากกว่า 1 ข้อ)	
21. หน่วยวัด	(กรอกคำอธิบาย เช่น คน พันบาท ครวีเรอน)	
22. หน่วยตัวคูณ	(เลือกจากตัวเลือก)	
23. วิธีการคำนวณ	(กรอกคำอธิบาย)	
24. มาตรฐานการจัดทำข้อมูล	(กรอกคำอธิบาย เช่น ISIC, HS, ISCED)	
25. URL	(กรอก URL)	
26. ภาษาที่ใช้	(เลือกจากตัวเลือกและตอบได้มากกว่า 1 ข้อ)	
27. สถิติทางการ	(เลือกจากตัวเลือก)	

Template 2 แบบฟอร์มคำอธิบายข้อมูล (Metadata) ที่สอดคล้องตามมาตรฐานที่ สพร. กำหนด		
ประเภทข้อมูลสถิติ หมายถึง ข้อความหรือตัวเลขที่แสดงผลที่ประมวลจากข้อมูลที่เก็บรวบรวมได้		
รายการคำอธิบายข้อมูลส่วนหลัก (Mandatory Metadata)		
1. ประเภทข้อมูล	(เลือกจากตัวเลือก)	ข้อมูลสถิติ
2. ชื่อชุดข้อมูล	(กรอกชื่อชุดข้อมูล)	
3. องค์กร	(กรอกชื่อองค์กร)	จำนวนแหล่งท่องเที่ยวที่มีสิ่งอำนวยความสะดวก เช่น ห้องน้ำและน้ำดื่มสาธารณะที่ได้มาตรฐาน
4. ชื่อผู้ติดต่อ	(กรอกชื่อกอง/สำนัก/ฝ่าย)	สำนักงานท่องเที่ยวและกีฬาจังหวัดบุรีรัมย์
5. อีเมลผู้ติดต่อ	(กรอกอีเมลกอง/สำนัก/ฝ่าย)	กลุ่มงานส่งเสริมและพัฒนาด้านการท่องเที่ยว
6. คำสำคัญ	(กรอกหัวข้อ คำ วลี แท็ก)	buriram@mots.go.th
7. รายละเอียด	(กรอกคำอธิบาย)	แหล่งท่องเที่ยวที่มีสิ่งอำนวยความสะดวก เช่น ห้องน้ำและน้ำดื่มสาธารณะที่ได้มาตรฐาน
8. วัตถุประสงค์	(เลือกจากตัวเลือกและตอบได้มากกว่า 1 ข้อ)	แหล่งท่องเที่ยวที่มีสิ่งอำนวยความสะดวก เช่น ห้องน้ำและน้ำดื่มสาธารณะที่ได้มาตรฐาน
9.1 หน่วยความถี่ของการปรับปรุงข้อมูล	(เลือกจากตัวเลือก)	พันธกิจหน่วยงาน
9.2 ค่าความถี่ของการปรับปรุงข้อมูล	(กรอกค่าตัวเลข)	
10. ขอบเขตเชิงภูมิศาสตร์หรือเชิงพื้นที่	(เลือกจากตัวเลือก)	ปี
11. แหล่งที่มา	(กรอกคำอธิบาย)	1
12. รูปแบบการเก็บข้อมูล	(เลือกจากตัวเลือกและตอบได้มากกว่า 1 ข้อ)	จังหวัด
13. หมวดหมู่ข้อมูลตามธรรมาภิบาลข้อมูลภาครัฐ	(เลือกจากตัวเลือก)	สำนักงานท่องเที่ยวและกีฬาจังหวัดบุรีรัมย์
14. สัญญาอนุญาตให้ใช้ข้อมูล	(เลือกจากตัวเลือก)	XLS
รายการคำอธิบายข้อมูลส่วนที่เป็นทางเลือก (Optional Metadata)		
15. เจาะใจในการเข้าถึงข้อมูล	(กรอกคำอธิบาย)	ข้อมูลสาธารณะ
16. ปีข้อมูลที่เริ่มต้นจัดทำ	(กรอกปีข้อมูลที่เริ่มต้นจัดทำ)	Open Data Common
17. ปีข้อมูลล่าสุดที่เผยแพร่	(ปีข้อมูลล่าสุดที่เผยแพร่)	
18. วันที่กำหนดเผยแพร่ข้อมูล	YYYY-MM-DD ในรูปแบบปี พ.ศ.	
19. วันที่ปรับปรุงข้อมูลล่าสุด	YYYY-MM-DD ในรูปแบบปี พ.ศ.	
20. การจัดจำแนก	(เลือกจากตัวเลือกและตอบได้มากกว่า 1 ข้อ)	
21. หน่วยวัด	(กรอกคำอธิบาย เช่น คน พันบาท ครีวเรือน)	
22. หน่วยควบคุม	(เลือกจากตัวเลือก)	
23. วิธีการคำนวณ	(กรอกคำอธิบาย)	
24. มาตรฐานการจัดทำข้อมูล	(กรอกคำอธิบาย เช่น ISIC, HS, ISCED)	
25. URL	(กรอก URL)	
26. ภาษาที่ใช้	(เลือกจากตัวเลือกและตอบได้มากกว่า 1 ข้อ)	
27. สถิติทางการ	(เลือกจากตัวเลือก)	

Template 2 แบบฟอร์มคำอธิบายข้อมูล (Metadata) ที่สอดคล้องตามมาตรฐานที่ สพร. กำหนด		
ประเภทข้อมูลสถิติ หมายถึง ข้อความหรือตัวเลขที่แสดงผลที่ประมวลจากข้อมูลที่เก็บรวบรวมได้		
รายการคำอธิบายข้อมูลส่วนหลัก (Mandatory Metadata)		
1. ประเภทข้อมูล	(เลือกจากตัวเลือก)	ข้อมูลสถิติ
2. ชื่อชุดข้อมูล	(กรอกชื่อชุดข้อมูล)	มูลค่าจำหน่ายสินค้าของฝากและของที่ระลึกที่ขึ้นทะเบียน OTOP
3. องค์การ	(กรอกชื่อองค์กร)	สำนักงานพัฒนาชุมชนจังหวัดบุรีรัมย์
4. ชื่อผู้ติดต่อ	(กรอกชื่อกอง/สำนัก/ฝ่าย)	กลุ่มงานสารสนเทศการพัฒนาชุมชน
5. อีเมลผู้ติดต่อ	(กรอกอีเมลกอง/สำนัก/ฝ่าย)	
6. คำสำคัญ	(กรอกหัวข้อ คำ วลี แท็ก)	มูลค่าจำหน่ายสินค้าของฝากและของที่ระลึกที่ขึ้นทะเบียน OTOP
7. รายละเอียด	(กรอกคำอธิบาย)	มูลค่าจำหน่ายสินค้าของฝากและของที่ระลึกที่ขึ้นทะเบียน OTOP
8. วัตถุประสงค์	(เลือกจากตัวเลือกและตอบได้มากกว่า 1 ข้อ)	พันธกิจหน่วยงาน
9.1 หน่วยความถี่ของการปรับปรุงข้อมูล	(เลือกจากตัวเลือก)	ปี
9.2 ค่าความถี่ของการปรับปรุงข้อมูล	(กรอกค่าตัวเลข)	1
10. ขอบเขตเชิงภูมิศาสตร์หรือเชิงพื้นที่	(เลือกจากตัวเลือก)	จังหวัด
11. แหล่งที่มา	(กรอกคำอธิบาย)	สำนักงานพัฒนาชุมชนจังหวัดบุรีรัมย์
12. รูปแบบการเก็บข้อมูล	(เลือกจากตัวเลือกและตอบได้มากกว่า 1 ข้อ)	XLS
13. หมวดหมู่ข้อมูลตามธรรมชาติของข้อมูลภาครัฐ	(เลือกจากตัวเลือก)	ข้อมูลสาธารณะ
14. สัญญาอนุญาตให้ใช้ข้อมูล	(เลือกจากตัวเลือก)	Open Data Common
รายการคำอธิบายข้อมูลส่วนที่เป็นทางเลือก (Optional Metadata)		
15. เจาะใจในการเข้าถึงข้อมูล	(กรอกคำอธิบาย)	
16. ปีข้อมูลที่เริ่มต้นจัดทำ	(กรอกปีข้อมูลที่เริ่มต้นจัดทำ)	
17. ปีข้อมูลล่าสุดที่เผยแพร่	(ปีข้อมูลล่าสุดที่เผยแพร่)	
18. วันที่กำหนดเผยแพร่ข้อมูล	YYYY-MM-DD ในรูปแบบปี พ.ศ.	
19. วันที่ปรับปรุงข้อมูลล่าสุด	YYYY-MM-DD ในรูปแบบปี พ.ศ.	
20. การจัดจำแนก	(เลือกจากตัวเลือกและตอบได้มากกว่า 1 ข้อ)	
21. หน่วยวัด	(กรอกคำอธิบาย เช่น คน พันบาท ครัวเรือน)	
22. หน่วยตัวคูณ	(เลือกจากตัวเลือก)	
23. วิธีการคำนวณ	(กรอกคำอธิบาย)	
24. มาตรฐานการจัดทำข้อมูล	(กรอกคำอธิบาย เช่น ISIC, HS, ISCED)	
25. URL	(กรอก URL)	
26. ภาษาที่ใช้	(เลือกจากตัวเลือกและตอบได้มากกว่า 1 ข้อ)	
27. สถิติทางการ	(เลือกจากตัวเลือก)	

Template 2 แบบฟอร์มคำอธิบายข้อมูล (Metadata) ที่สอดคล้องตามมาตรฐานที่ สพร. กำหนด		
ประเภทข้อมูลสถิติ หมายถึง ข้อความหรือตัวเลขที่แสดงผลที่ประมวลจากข้อมูลที่เก็บรวบรวมได้		
รายการคำอธิบายข้อมูลส่วนหลัก (Mandatory Metadata)		
1. ประเภทข้อมูล	(เลือกจากตัวเลือก)	ข้อมูลสถิติ
2. ชื่อชุดข้อมูล	(กรอกชื่อชุดข้อมูล)	จำนวนสินค้า ของฝาก ของที่ระลึกของจังหวัดที่เป็นอัตลักษณ์ของบุรีรัมย์
3. องค์การ	(กรอกชื่อองค์กร)	สำนักงานพัฒนาชุมชนจังหวัดบุรีรัมย์
4. ชื่อผู้ติดต่อ	(กรอกชื่อกอง/สำนัก/ฝ่าย)	กลุ่มงานสารสนเทศการพัฒนาชุมชน
5. อีเมลผู้ติดต่อ	(กรอกอีเมลกอง/สำนัก/ฝ่าย)	
6. คำสำคัญ	(กรอกหัวข้อ คำ วลี แท็ก)	สินค้า ของฝาก ของที่ระลึกของจังหวัดที่เป็นอัตลักษณ์ของบุรีรัมย์
7. รายละเอียด	(กรอกคำอธิบาย)	สินค้า ของฝาก ของที่ระลึกของจังหวัดที่เป็นอัตลักษณ์ของบุรีรัมย์
8. วัตถุประสงค์	(เลือกจากตัวเลือกและตอบได้มากกว่า 1 ข้อ)	พันธกิจหน่วยงาน
9.1 หน่วยความถี่ของการปรับปรุงข้อมูล	(เลือกจากตัวเลือก)	ปี
9.2 ค่าความถี่ของการปรับปรุงข้อมูล	(กรอกค่าตัวเลข)	1
10. ขอบเขตเชิงภูมิศาสตร์หรือเชิงพื้นที่	(เลือกจากตัวเลือก)	จังหวัด
11. แหล่งที่มา	(กรอกคำอธิบาย)	สำนักงานพัฒนาชุมชนจังหวัดบุรีรัมย์
12. รูปแบบการเก็บข้อมูล	(เลือกจากตัวเลือกและตอบได้มากกว่า 1 ข้อ)	XLS
13. หมวดหมู่ข้อมูลตามธรรมชาติของข้อมูลภาครัฐ	(เลือกจากตัวเลือก)	ข้อมูลสาธารณะ
14. สัญญาอนุญาตให้ใช้ข้อมูล	(เลือกจากตัวเลือก)	Open Data Common
รายการคำอธิบายข้อมูลส่วนที่เป็นทางเลือก (Optional Metadata)		
15. เจือจางในการเข้าถึงข้อมูล	(กรอกคำอธิบาย)	
16. ปีข้อมูลที่เริ่มต้นจัดทำ	(กรอกปีข้อมูลที่เริ่มต้นจัดทำ)	
17. ปีข้อมูลล่าสุดที่เผยแพร่	(ปีข้อมูลล่าสุดที่เผยแพร่)	
18. วันที่กำหนดเผยแพร่ข้อมูล	YYYY-MM-DD ในรูปแบบปี พ.ศ.	
19. วันที่ปรับปรุงข้อมูลล่าสุด	YYYY-MM-DD ในรูปแบบปี พ.ศ.	
20. การจัดจำแนก	(เลือกจากตัวเลือกและตอบได้มากกว่า 1 ข้อ)	
21. หน่วยวัด	(กรอกคำอธิบาย เช่น คน พันบาท ครัวเรือน)	
22. หน่วยตัวคูณ	(เลือกจากตัวเลือก)	
23. วิธีการคำนวณ	(กรอกคำอธิบาย)	
24. มาตรฐานการจัดทำข้อมูล	(กรอกคำอธิบาย เช่น ISIC, HS, ISCED)	
25. URL	(กรอก URL)	
26. ภาษาที่ใช้	(เลือกจากตัวเลือกและตอบได้มากกว่า 1 ข้อ)	
27. สถิติทางการ	(เลือกจากตัวเลือก)	

Template 2 แบบฟอร์มคำอธิบายข้อมูล (Metadata) ที่สอดคล้องตามมาตรฐานที่ สพร. กำหนด		
ประเภทข้อมูลสถิติ หมายถึง ข้อความหรือตัวเลขที่แสดงผลที่ประมวลจากข้อมูลที่เกิดขึ้นรวบรวมได้		
รายการคำอธิบายข้อมูลส่วนหลัก (Mandatory Metadata)		
1. ประเภทข้อมูล	(เลือกจากตัวเลือก)	ข้อมูลสถิติ
2. ชื่อชุดข้อมูล	(กรอกชื่อชุดข้อมูล)	มูลค่าจำหน่ายสินค้าของฝากและของที่ระลึกที่เป็นอัตลักษณ์ของบุรีรัมย์
3. องค์การ	(กรอกชื่อองค์กร)	สำนักงานพัฒนาชุมชนจังหวัดบุรีรัมย์
4. ผู้ผลิต	(กรอกชื่อกอง/สำนัก/ฝ่าย)	กลุ่มงานสารสนเทศการพัฒนาชุมชน
5. อีเมลผู้ติดต่อ	(กรอกอีเมลกอง/สำนัก/ฝ่าย)	
6. คำสำคัญ	(กรอกหัวข้อ คำ วลี แท็ก)	สินค้าของฝากและของที่ระลึกที่เป็นอัตลักษณ์ของบุรีรัมย์
7. รายละเอียด	(กรอกคำอธิบาย)	สินค้าของฝากและของที่ระลึกที่เป็นอัตลักษณ์ของบุรีรัมย์
8. วัตถุประสงค์	(เลือกจากตัวเลือกและตอบได้มากกว่า 1 ข้อ)	พันธกิจหน่วยงาน
9.1 หน่วยความถี่ของการปรับปรุงข้อมูล	(เลือกจากตัวเลือก)	ปี
9.2 ค่าความถี่ของการปรับปรุงข้อมูล	(กรอกค่าตัวเลข)	1
10. ขอบเขตเชิงภูมิศาสตร์หรือเชิงพื้นที่	(เลือกจากตัวเลือก)	อำเภอ
11. แหล่งที่มา	(กรอกคำอธิบาย)	สำนักงานพัฒนาชุมชนจังหวัดบุรีรัมย์
12. รูปแบบการเก็บข้อมูล	(เลือกจากตัวเลือกและตอบได้มากกว่า 1 ข้อ)	XLS
13. หมวดหมู่ข้อมูลตามธรรมชาติของข้อมูลภาครัฐ	(เลือกจากตัวเลือก)	ข้อมูลสาธารณะ
14. สัญญาอนุญาตให้ใช้ข้อมูล	(เลือกจากตัวเลือก)	Open Data Common
รายการคำอธิบายข้อมูลส่วนที่เป็นทางเลือก (Optional Metadata)		
15. เงื่อนไขในการเข้าถึงข้อมูล	(กรอกคำอธิบาย)	
16. ปีข้อมูลที่เริ่มต้นจัดทำ	(กรอกปีข้อมูลที่เริ่มต้นจัดทำ)	
17. ปีข้อมูลล่าสุดที่เผยแพร่	(ปีข้อมูลล่าสุดที่เผยแพร่)	
18. วันที่กำหนดเผยแพร่ข้อมูล	YYYY-MM-DD ในรูปแบบปี พ.ศ.	
19. วันที่ปรับปรุงข้อมูลล่าสุด	YYYY-MM-DD ในรูปแบบปี พ.ศ.	
20. การจัดจำแนก	(เลือกจากตัวเลือกและตอบได้มากกว่า 1 ข้อ)	
21. หน่วยวัด	(กรอกคำอธิบาย เช่น คน พันบาท ครัวเรือน)	
22. หน่วยตัวคูณ	(เลือกจากตัวเลือก)	
23. วิธีการคำนวณ	(กรอกคำอธิบาย)	
24. มาตรฐานการจัดทำข้อมูล	(กรอกคำอธิบาย เช่น ISIC, HS, ISCED)	
25. URL	(กรอก URL)	
26. ภาษาที่ใช้	(เลือกจากตัวเลือกและตอบได้มากกว่า 1 ข้อ)	
27. สถิติทางการ	(เลือกจากตัวเลือก)	

Template 2 แบบฟอร์มคำอธิบายข้อมูล (Metadata) ที่สอดคล้องตามมาตรฐานที่ สพร. กำหนด		
ประเภทข้อมูลสถิติ หมายถึง ข้อความหรือตัวเลขที่แสดงผลที่ประมวลจากข้อมูลที่เก็บรวบรวมได้		
รายการคำอธิบายข้อมูลส่วนหลัก (Mandatory Metadata)		
1. ประเภทข้อมูล	(เลือกจากตัวเลือก)	ข้อมูลสถิติ
2. ชื่อชุดข้อมูล	(กรอกชื่อชุดข้อมูล)	จำนวนสินค้าของฝากและของที่ระลึกและจำนวนสินค้าของฝากและของที่ระลึกที่ได้มาตรฐาน
3. องค์กร	(กรอกชื่อองค์กร)	สำนักงานพัฒนาชุมชนจังหวัดบุรีรัมย์
4. ชื่อผู้ติดต่อ	(กรอกชื่อกอง/สำนัก/ฝ่าย)	กลุ่มงานสารสนเทศการพัฒนาชุมชน
5. อีเมลผู้ติดต่อ	(กรอกอีเมลกอง/สำนัก/ฝ่าย)	
6. คำสำคัญ	(กรอกหัวข้อ คำ วลี แท็ก)	สินค้าของฝากและของที่ระลึกและจำนวนสินค้าของฝากและของที่ระลึกที่ได้มาตรฐาน
7. รายละเอียด	(กรอกคำอธิบาย)	สินค้าของฝากและของที่ระลึกและจำนวนสินค้าของฝากและของที่ระลึกที่ได้มาตรฐาน
8. วัตถุประสงค์	(เลือกจากตัวเลือกและตอบได้มากกว่า 1 ข้อ)	พันธกิจหน่วยงาน
9.1 หน่วยความถี่ของการปรับปรุงข้อมูล	(เลือกจากตัวเลือก)	ปี
9.2 ค่าความถี่ของการปรับปรุงข้อมูล	(กรอกค่าตัวเลข)	1
10. ขอบเขตเชิงภูมิศาสตร์หรือเชิงพื้นที่	(เลือกจากตัวเลือก)	จังหวัด
11. แหล่งที่มา	(กรอกคำอธิบาย)	สำนักงานพัฒนาชุมชนจังหวัดบุรีรัมย์
12. รูปแบบการเก็บข้อมูล	(เลือกจากตัวเลือกและตอบได้มากกว่า 1 ข้อ)	XLS
13. หมวดหมู่ข้อมูลตามธรรมาภิบาลข้อมูลภาครัฐ	(เลือกจากตัวเลือก)	ข้อมูลสาธารณะ
14. สัญญาอนุญาตให้ใช้ข้อมูล	(เลือกจากตัวเลือก)	Open Data Common
รายการคำอธิบายข้อมูลส่วนที่เป็นทางเลือก (Optional Metadata)		
15. เจาะใจในการเข้าถึงข้อมูล	(กรอกคำอธิบาย)	
16. ปีข้อมูลเริ่มต้นจัดทำ	(กรอกปีข้อมูลเริ่มต้นจัดทำ)	
17. ปีข้อมูลล่าสุดที่เผยแพร่	(ปีข้อมูลล่าสุดที่เผยแพร่)	
18. วันที่กำหนดเผยแพร่ข้อมูล	YYYY-MM-DD ในรูปแบบปี พ.ศ.	
19. วันที่ปรับปรุงข้อมูลล่าสุด	YYYY-MM-DD ในรูปแบบปี พ.ศ.	
20. การจัดจำแนก	(เลือกจากตัวเลือกและตอบได้มากกว่า 1 ข้อ)	
21. หน่วยวัด	(กรอกคำอธิบาย เช่น คน พันบาท ครีวเรือน)	
22. หน่วยควบคุม	(เลือกจากตัวเลือก)	
23. วิธีการคำนวณ	(กรอกคำอธิบาย)	
24. มาตรฐานการจัดทำข้อมูล	(กรอกคำอธิบาย เช่น ISIC, HS, ISCED)	
25. URL	(กรอก URL)	
26. ภาษาที่ใช้	(เลือกจากตัวเลือกและตอบได้มากกว่า 1 ข้อ)	
27. สถิติทางการ	(เลือกจากตัวเลือก)	

Template 2 แบบฟอร์มคำอธิบายข้อมูล (Metadata) ที่สอดคล้องตามมาตรฐานที่ สพร. กำหนด		
ประเภทข้อมูลสถิติ หมายถึง ข้อความหรือตัวเลขที่แสดงผลที่ประมวลจากข้อมูลที่เก็บรวบรวมได้		
รายการคำอธิบายข้อมูลส่วนหลัก (Mandatory Metadata)		
1. ประเภทข้อมูล	(เลือกจากตัวเลือก)	ข้อมูลสถิติ
2. ชื่อชุดข้อมูล	(กรอกชื่อชุดข้อมูล)	จำนวนโรงแรมที่จดทะเบียนในจังหวัด
3. องค์การ	(กรอกชื่อองค์กร)	ที่ทำการปกครองจังหวัดบุรีรัมย์
4. ชื่อผู้ติดต่อ	(กรอกชื่อกอง/สำนัก/ฝ่าย)	
5. อีเมลผู้ติดต่อ	(กรอกอีเมลกอง/สำนัก/ฝ่าย)	
6. คำสำคัญ	(กรอกหัวข้อ คำ วลี แท็ก)	โรงแรมที่จดทะเบียนในจังหวัด
7. รายละเอียด	(กรอกคำอธิบาย)	โรงแรมที่จดทะเบียนในจังหวัด
8. วัตถุประสงค์	(เลือกจากตัวเลือกและตอบได้มากกว่า 1 ข้อ)	พันธกิจหน่วยงาน
9.1 หน่วยความถี่ของการปรับปรุงข้อมูล	(เลือกจากตัวเลือก)	ปี
9.2 ค่าความถี่ของการปรับปรุงข้อมูล	(กรอกค่าตัวเลข)	1
10. ขอบเขตเชิงภูมิศาสตร์หรือเชิงพื้นที่	(เลือกจากตัวเลือก)	จังหวัด
11. แหล่งที่มา	(กรอกคำอธิบาย)	ที่ทำการปกครองจังหวัดบุรีรัมย์
12. รูปแบบการเก็บข้อมูล	(เลือกจากตัวเลือกและตอบได้มากกว่า 1 ข้อ)	XLS
13. หมวดหมู่ข้อมูลตามธรรมชาติของข้อมูลภาครัฐ	(เลือกจากตัวเลือก)	ข้อมูลสาธารณะ
14. สัญญาอนุญาตให้ใช้ข้อมูล	(เลือกจากตัวเลือก)	Open Data Common
รายการคำอธิบายข้อมูลส่วนที่เป็นทางเลือก (Optional Metadata)		
15. เจาะลึกในการเข้าถึงข้อมูล	(กรอกคำอธิบาย)	
16. ปีข้อมูลที่เริ่มต้นจัดทำ	(กรอกปีข้อมูลที่เริ่มต้นจัดทำ)	
17. ปีข้อมูลล่าสุดที่เผยแพร่	(ปีข้อมูลล่าสุดที่เผยแพร่)	
18. วันที่กำหนดเผยแพร่ข้อมูล	YYYY-MM-DD ในรูปแบบปี พ.ศ.	
19. วันที่ปรับปรุงข้อมูลล่าสุด	YYYY-MM-DD ในรูปแบบปี พ.ศ.	
20. การจัดจำแนก	(เลือกจากตัวเลือกและตอบได้มากกว่า 1 ข้อ)	
21. หน่วยวัด	(กรอกคำอธิบาย เช่น คน พันบาท ครั้วเรือน)	
22. หน่วยตัวคูณ	(เลือกจากตัวเลือก)	
23. วิธีการคำนวณ	(กรอกคำอธิบาย)	
24. มาตรฐานการจัดทำข้อมูล	(กรอกคำอธิบาย เช่น ISIC, HS, ISCED)	
25. URL	(กรอก URL)	
26. ภาษาที่ใช้	(เลือกจากตัวเลือกและตอบได้มากกว่า 1 ข้อ)	
27. สถิติทางการ	(เลือกจากตัวเลือก)	

Template 2 แบบฟอร์มคำอธิบายข้อมูล (Metadata) ที่สอดคล้องตามมาตรฐานที่ สพร. กำหนด		
ประเภทข้อมูลสถิติ หมายถึง ข้อความหรือตัวเลขที่แสดงผลที่ประมวลจากข้อมูลที่เก็บรวบรวมได้		
รายการคำอธิบายข้อมูลส่วนหลัก (Mandatory Metadata)		
1. ประเภทข้อมูล	(เลือกจากตัวเลือก)	ข้อมูลสถิติ
2. ชื่อชุดข้อมูล	(กรอกชื่อชุดข้อมูล)	จำนวนธุรกิจที่พัก โรงแรม/Home stay/Guest House ที่ได้รับรองมาตรฐาน
3. องค์การ	(กรอกชื่อบริษัท/องค์กร)	ที่ทำการปกครองจังหวัดบุรีรัมย์
4. ชื่อผู้ติดต่อ	(กรอกชื่อบริษัท/องค์กร/ฝ่าย)	
5. อีเมลผู้ติดต่อ	(กรอกอีเมลบริษัท/องค์กร/ฝ่าย)	
6. คำสำคัญ	(กรอกหัวข้อ คำ วลี แท็ก)	ธุรกิจที่พัก โรงแรม/Home stay/Guest House ที่ได้รับรองมาตรฐาน
7. รายละเอียด	(กรอกคำอธิบาย)	ธุรกิจที่พัก โรงแรม/Home stay/Guest House ที่ได้รับรองมาตรฐาน
8. วัตถุประสงค์	(เลือกจากตัวเลือกและตอบได้มากกว่า 1 ข้อ)	พันธกิจหน่วยงาน
9.1 หน่วยความถี่ของการปรับปรุงข้อมูล	(เลือกจากตัวเลือก)	ปี
9.2 ค่าความถี่ของการปรับปรุงข้อมูล	(กรอกค่าตัวเลข)	1
10. ขอบเขตเชิงภูมิศาสตร์หรือเชิงพื้นที่	(เลือกจากตัวเลือก)	จังหวัด
11. แหล่งที่มา	(กรอกคำอธิบาย)	ที่ทำการปกครองจังหวัดบุรีรัมย์
12. รูปแบบการเก็บข้อมูล	(เลือกจากตัวเลือกและตอบได้มากกว่า 1 ข้อ)	XLS
13. หมวดหมู่ข้อมูลตามธรรมชาติของข้อมูลภาครัฐ	(เลือกจากตัวเลือก)	ข้อมูลสาธารณะ
14. สัญญาอนุญาตให้ใช้ข้อมูล	(เลือกจากตัวเลือก)	Open Data Common
รายการคำอธิบายข้อมูลส่วนที่เป็นทางเลือก (Optional Metadata)		
15. เงื่อนไขในการเข้าถึงข้อมูล	(กรอกคำอธิบาย)	
16. ปีข้อมูลเริ่มต้นจัดทำ	(กรอกปีข้อมูลเริ่มต้นจัดทำ)	
17. ปีข้อมูลล่าสุดที่เผยแพร่	(ปีข้อมูลล่าสุดที่เผยแพร่)	
18. วันที่กำหนดเผยแพร่ข้อมูล	YYYY-MM-DD ในรูปแบบปี พ.ศ.	
19. วันที่ปรับปรุงข้อมูลล่าสุด	YYYY-MM-DD ในรูปแบบปี พ.ศ.	
20. การจัดจำแนก	(เลือกจากตัวเลือกและตอบได้มากกว่า 1 ข้อ)	
21. หน่วยวัด	(กรอกคำอธิบาย เช่น คน พันบาท ครัวเรือน)	
22. หน่วยตัวคูณ	(เลือกจากตัวเลือก)	
23. วิธีการคำนวณ	(กรอกคำอธิบาย)	
24. มาตรฐานการจัดทำข้อมูล	(กรอกคำอธิบาย เช่น ISIC, HS, ISCED)	
25. URL	(กรอก URL)	
26. ภาษาที่ใช้	(เลือกจากตัวเลือกและตอบได้มากกว่า 1 ข้อ)	
27. สถิติทางการ	(เลือกจากตัวเลือก)	

Template 2 แบบฟอร์มคำอธิบายข้อมูล (Metadata) ที่สอดคล้องตามมาตรฐานที่ สพร. กำหนด		
ประเภทข้อมูลสถิติ หมายถึง ข้อความหรือตัวเลขที่แสดงผลที่ประมวลจากข้อมูลที่เก็บรวบรวมได้		
รายการคำอธิบายข้อมูลส่วนหลัก (Mandatory Metadata)		
1. ประเภทข้อมูล	(เลือกจากตัวเลือก)	ข้อมูลสถิติ
2. ชื่อชุดข้อมูล	(กรอกชื่อชุดข้อมูล)	จำนวนร้านอาหารและแผงลอยที่ได้รับรองมาตรฐานของกระทรวงสาธารณสุข (Clean Food Good Taste)
3. องค์กร	(กรอกชื่อองค์กร)	สำนักงานสาธารณสุขจังหวัดบุรีรัมย์
4. ผู้ติดต่อ	(กรอกชื่อ/ตำแหน่ง/ฝ่าย)	กลุ่มงานพัฒนาศาสตร์สาธารณสุข
5. อีเมลผู้ติดต่อ	(กรอกอีเมล/ชื่อ/ตำแหน่ง)	Plan.br60@gmail.com
6. คำสำคัญ	(กรอกหัวข้อ คำ วลี แท็ก)	ร้านอาหารและแผงลอยที่ได้รับรองมาตรฐานของกระทรวงสาธารณสุข (Clean Food Good Taste)
7. รายละเอียด	(กรอกคำอธิบาย)	ร้านอาหารและแผงลอยที่ได้รับรองมาตรฐานของกระทรวงสาธารณสุข (Clean Food Good Taste)
8. วัตถุประสงค์	(เลือกจากตัวเลือกและตอบได้มากกว่า 1 ข้อ)	พันธกิจหน่วยงาน
9.1 หน่วยความถี่ของการปรับปรุงข้อมูล	(เลือกจากตัวเลือก)	ปี
9.2 ค่าความถี่ของการปรับปรุงข้อมูล	(กรอกค่าตัวเลข)	1
10. ขอบเขตเชิงภูมิศาสตร์หรือเชิงพื้นที่	(เลือกจากตัวเลือก)	จังหวัด
11. แหล่งที่มา	(กรอกคำอธิบาย)	Health Data Center Buriram (HDC Cloud) (สำนักงานสาธารณสุขจังหวัดบุรีรัมย์)
12. รูปแบบการเก็บข้อมูล	(เลือกจากตัวเลือกและตอบได้มากกว่า 1 ข้อ)	Database
13. หมวดหมู่ข้อมูลตามธรรมาภิบาลข้อมูลภาครัฐ	(เลือกจากตัวเลือก)	ข้อมูลสาธารณะ
14. สัญญาอนุญาตให้ใช้ข้อมูล	(เลือกจากตัวเลือก)	Open Data Common
รายการคำอธิบายข้อมูลส่วนที่เป็นทางเลือก (Optional Metadata)		
15. เจือปนในการเข้าถึงข้อมูล	(กรอกคำอธิบาย)	
16. ปีข้อมูลที่เริ่มต้นจัดทำ	(กรอกปีข้อมูลที่เริ่มต้นจัดทำ)	
17. ปีข้อมูลล่าสุดที่เผยแพร่	(ปีข้อมูลล่าสุดที่เผยแพร่)	
18. วันที่กำหนดเผยแพร่ข้อมูล	YYYY-MM-DD ในรูปแบบปี พ.ศ.	
19. วันที่ปรับปรุงข้อมูลล่าสุด	YYYY-MM-DD ในรูปแบบปี พ.ศ.	
20. การจัดจำแนก	(เลือกจากตัวเลือกและตอบได้มากกว่า 1 ข้อ)	
21. หน่วยวัด	(กรอกคำอธิบาย เช่น คน พันบาท ครัวเรือน)	
22. หน่วยตัวคูณ	(เลือกจากตัวเลือก)	
23. วิธีการคำนวณ	(กรอกคำอธิบาย)	
24. มาตรฐานการจัดทำข้อมูล	(กรอกคำอธิบาย เช่น ISIC, HS, ISCED)	
25. URL	(กรอก URL)	
26. ภาษาที่ใช้	(เลือกจากตัวเลือกและตอบได้มากกว่า 1 ข้อ)	
27. สถิติทางการ	(เลือกจากตัวเลือก)	

Template 2 แบบฟอร์มคำอธิบายข้อมูล (Metadata) ที่สอดคล้องตามมาตรฐานที่ สพร. กำหนด		
ประเภทข้อมูลสถิติ หมายถึง ข้อความหรือตัวเลขที่แสดงผลที่ประมวลจากข้อมูลที่เก็บรวบรวมได้		
รายการคำอธิบายข้อมูลส่วนหลัก (Mandatory Metadata)		
1. ประเภทข้อมูล	(เลือกจากตัวเลือก)	ข้อมูลสถิติ
2. ชื่อชุดข้อมูล	(กรอกชื่อชุดข้อมูล)	จำนวนร้านอาหารในจังหวัด
3. องค์การ	(กรอกชื่อองค์กร)	ที่ทำการปกครองจังหวัดบุรีรัมย์
4. ชื่อผู้ติดต่อ	(กรอกชื่อกอง/สำนัก/ฝ่าย)	
5. อีเมลผู้ติดต่อ	(กรอกอีเมลกอง/สำนัก/ฝ่าย)	
6. คำสำคัญ	(กรอกหัวข้อ คำ วลี แท็ก)	ร้านอาหารในจังหวัด
7. รายละเอียด	(กรอกคำอธิบาย)	ร้านอาหารในจังหวัด
8. วัตถุประสงค์	(เลือกจากตัวเลือกและตอบได้มากกว่า 1 ข้อ)	พันธกิจหน่วยงาน
9.1 หน่วยความถี่ของการปรับปรุงข้อมูล	(เลือกจากตัวเลือก)	ปี
9.2 ค่าความถี่ของการปรับปรุงข้อมูล	(กรอกค่าตัวเลข)	1
10. ขอบเขตเชิงภูมิศาสตร์หรือเชิงพื้นที่	(เลือกจากตัวเลือก)	จังหวัด
11. แหล่งที่มา	(กรอกคำอธิบาย)	ที่ทำการปกครองจังหวัดบุรีรัมย์
12. รูปแบบการเก็บข้อมูล	(เลือกจากตัวเลือกและตอบได้มากกว่า 1 ข้อ)	XLS
13. หมวดหมู่ข้อมูลตามธรรมชาติของข้อมูลภาครัฐ	(เลือกจากตัวเลือก)	ข้อมูลสาธารณะ
14. สัญญาอนุญาตให้ใช้ข้อมูล	(เลือกจากตัวเลือก)	Open Data Common
รายการคำอธิบายข้อมูลส่วนที่เป็นทางเลือก (Optional Metadata)		
15. เจาะลึกในการเข้าถึงข้อมูล	(กรอกคำอธิบาย)	
16. ปีข้อมูลที่เริ่มต้นจัดทำ	(กรอกปีข้อมูลที่เริ่มต้นจัดทำ)	
17. ปีข้อมูลล่าสุดที่เผยแพร่	(ปีข้อมูลล่าสุดที่เผยแพร่)	
18. วันที่กำหนดเผยแพร่ข้อมูล	YYYY-MM-DD ในรูปแบบปี พ.ศ.	
19. วันที่ปรับปรุงข้อมูลล่าสุด	YYYY-MM-DD ในรูปแบบปี พ.ศ.	
20. การจัดจำแนก	(เลือกจากตัวเลือกและตอบได้มากกว่า 1 ข้อ)	
21. หน่วยวัด	(กรอกคำอธิบาย เช่น คน พันบาท ครวี่เรือน)	
22. หน่วยตัวคูณ	(เลือกจากตัวเลือก)	
23. วิธีการคำนวณ	(กรอกคำอธิบาย)	
24. มาตรฐานการจัดทำข้อมูล	(กรอกคำอธิบาย เช่น ISIC, HS, ISCED)	
25. URL	(กรอก URL)	
26. ภาษาที่ใช้	(เลือกจากตัวเลือกและตอบได้มากกว่า 1 ข้อ)	
27. สถิติทางการ	(เลือกจากตัวเลือก)	

Template 2 แบบฟอร์มคำอธิบายข้อมูล (Metadata) ที่สอดคล้องตามมาตรฐานที่ สพร. กำหนด		
ประเภทข้อมูลสถิติ หมายถึง ข้อความหรือตัวเลขที่แสดงผลที่ประมวลจากข้อมูลที่เก็บรวบรวมได้		
รายการคำอธิบายข้อมูลส่วนหลัก (Mandatory Metadata)		
1. ประเภทข้อมูล	(เลือกจากตัวเลือก)	ข้อมูลสถิติ
2. ชื่อชุดข้อมูล	(กรอกชื่อชุดข้อมูล)	จำนวนมัคคุเทศก์ท้องถิ่น/ผู้นำเที่ยวที่มีการขึ้นทะเบียนมัคคุเทศก์/ผู้นำเที่ยว
3. องค์การ	(กรอกชื่อกอง/สำนัก/ฝ่าย)	สำนักงานท่องเที่ยวและกีฬาจังหวัดบุรีรัมย์
4. ชื่อผู้ติดต่อ	(กรอกชื่อกอง/สำนัก/ฝ่าย)	กลุ่มงานส่งเสริมและพัฒนาด้านการท่องเที่ยว
5. อีเมลผู้ติดต่อ	(กรอกอีเมล/สำนัก/ฝ่าย)	buriram@mots.go.th
6. คำสำคัญ	(กรอกหัวข้อ คำ วลี แท็ก)	มัคคุเทศก์ท้องถิ่น/ผู้นำเที่ยวที่มีการขึ้นทะเบียนมัคคุเทศก์/ผู้นำเที่ยว
7. รายละเอียด	(กรอกคำอธิบาย)	มัคคุเทศก์ท้องถิ่น/ผู้นำเที่ยวที่มีการขึ้นทะเบียนมัคคุเทศก์/ผู้นำเที่ยว
8. วัตถุประสงค์	(เลือกจากตัวเลือกและตอบได้มากกว่า 1 ข้อ)	พันธกิจหน่วยงาน
9.1 หน่วยความถี่ของการปรับปรุงข้อมูล	(เลือกจากตัวเลือก)	ปี
9.2 ค่าความถี่ของการปรับปรุงข้อมูล	(กรอกค่าตัวเลข)	1
10. ขอบเขตเชิงภูมิศาสตร์หรือเชิงพื้นที่	(เลือกจากตัวเลือก)	จังหวัด
11. แหล่งที่มา	(กรอกคำอธิบาย)	สำนักงานท่องเที่ยวและกีฬาจังหวัดบุรีรัมย์
12. รูปแบบการเก็บข้อมูล	(เลือกจากตัวเลือกและตอบได้มากกว่า 1 ข้อ)	XLS
13. หมวดหมู่ข้อมูลตามธรรมชาติของข้อมูลภาครัฐ	(เลือกจากตัวเลือก)	ข้อมูลสาธารณะ
14. สัญญาอนุญาตให้ใช้ข้อมูล	(เลือกจากตัวเลือก)	Open Data Common
รายการคำอธิบายข้อมูลส่วนที่เป็นทางเลือก (Optional Metadata)		
15. เงื่อนไขในการเข้าถึงข้อมูล	(กรอกคำอธิบาย)	
16. ปีข้อมูลที่เริ่มต้นจัดทำ	(กรอกปีข้อมูลที่เริ่มต้นจัดทำ)	
17. ปีข้อมูลล่าสุดที่เผยแพร่	(ปีข้อมูลล่าสุดที่เผยแพร่)	
18. วันที่กำหนดเผยแพร่ข้อมูล	YYYY-MM-DD ในรูปแบบปี พ.ศ.	
19. วันที่ปรับปรุงข้อมูลล่าสุด	YYYY-MM-DD ในรูปแบบปี พ.ศ.	
20. การจัดจำแนก	(เลือกจากตัวเลือกและตอบได้มากกว่า 1 ข้อ)	
21. หน่วยวัด	(กรอกคำอธิบาย เช่น คน พันบาท ครั้วเรือน)	
22. หน่วยตัวคูณ	(เลือกจากตัวเลือก)	
23. วิธีการคำนวณ	(กรอกคำอธิบาย)	
24. มาตรฐานการจัดทำข้อมูล	(กรอกคำอธิบาย เช่น ISIC, HS, ISCED)	
25. URL	(กรอก URL)	
26. ภาษาที่ใช้	(เลือกจากตัวเลือกและตอบได้มากกว่า 1 ข้อ)	
27. สถิติทางการ	(เลือกจากตัวเลือก)	

Template 2 แบบฟอร์มคำอธิบายข้อมูล (Metadata) ที่สอดคล้องตามมาตรฐานที่ สพร. กำหนด		
ประเภทข้อมูลสถิติ หมายถึง ข้อความหรือตัวเลขที่แสดงผลที่ประมวลจากข้อมูลที่เก็บรวบรวมได้		
รายการคำอธิบายข้อมูลส่วนหลัก (Mandatory Metadata)		
1. ประเภทข้อมูล	(เลือกจากตัวเลือก)	ข้อมูลสถิติ
2. ชื่อชุดข้อมูล	(กรอกชื่อชุดข้อมูล)	จำนวนมัคเทศก์ท้องถิ่น/ผู้นำเที่ยวที่ได้รับการอบรม/พัฒนาให้มีความรอบรู้เกี่ยวกับวัฒนธรรมและประเพณีของบุรีรัมย์และสามารถถ่ายทอดเป็นภาษา ต่างประเทศได้หลายภาษา
3. องค์กร	(กรอกชื่อองค์กร)	สำนักงานท่องเที่ยวและกีฬาจังหวัดบุรีรัมย์
4. ผู้ติดต่อ	(กรอกชื่อกอง/สำนัก/ฝ่าย)	กลุ่มงานส่งเสริมและพัฒนาด้านการท่องเที่ยว
5. อีเมลติดต่อ	(กรอกอีเมลกอง/สำนัก/ฝ่าย)	buriram@mots.go.th
6. คำสำคัญ	(กรอกหัวข้อ คำ สั้น ๆ)	มัคเทศก์ท้องถิ่น/ผู้นำเที่ยวที่ได้รับการอบรม/พัฒนาให้มีความรอบรู้เกี่ยวกับวัฒนธรรมและประเพณีของบุรีรัมย์และสามารถถ่ายทอดเป็นภาษา ต่างประเทศได้หลายภาษา
7. รายละเอียด	(กรอกคำอธิบาย)	มัคเทศก์ท้องถิ่น/ผู้นำเที่ยวที่ได้รับการอบรม/พัฒนาให้มีความรอบรู้เกี่ยวกับวัฒนธรรมและประเพณีของบุรีรัมย์และสามารถถ่ายทอดเป็นภาษา ต่างประเทศได้หลายภาษา
8. วัตถุประสงค์	(เลือกจากตัวเลือกและตอบได้มากกว่า 1 ข้อ)	พันธกิจหน่วยงาน
9.1 หน่วยความถี่ของการปรับปรุงข้อมูล	(เลือกจากตัวเลือก)	ปี
9.2 ค่าความถี่ของการปรับปรุงข้อมูล	(กรอกค่าตัวเลข)	1
10. ขอบเขตเชิงภูมิศาสตร์หรือเชิงพื้นที่	(เลือกจากตัวเลือก)	จังหวัด
11. แหล่งที่มา	(กรอกคำอธิบาย)	สำนักงานท่องเที่ยวและกีฬาจังหวัดบุรีรัมย์
12. รูปแบบการเก็บข้อมูล	(เลือกจากตัวเลือกและตอบได้มากกว่า 1 ข้อ)	XLS
13. หมวดหมู่ข้อมูลตามธรรมาภิบาลข้อมูลภาครัฐ	(เลือกจากตัวเลือก)	ข้อมูลสาธารณะ
14. สัญญาอนุญาตให้ใช้ข้อมูล	(เลือกจากตัวเลือก)	Open Data Common
รายการคำอธิบายข้อมูลส่วนที่เป็นทางเลือก (Optional Metadata)		
15. เจือจางในการเข้าถึงข้อมูล	(กรอกคำอธิบาย)	
16. ปีข้อมูลที่จะเริ่มต้นจัดทำ	(กรอกปีข้อมูลที่จะเริ่มต้นจัดทำ)	
17. ปีข้อมูลล่าสุดที่เผยแพร่	(ปีข้อมูลล่าสุดที่เผยแพร่)	
18. วันที่กำหนดเผยแพร่ข้อมูล	YYYY-MM-DD ในรูปแบบปี พ.ศ.	
19. วันที่ปรับปรุงข้อมูลล่าสุด	YYYY-MM-DD ในรูปแบบปี พ.ศ.	
20. การจัดจำแนก	(เลือกจากตัวเลือกและตอบได้มากกว่า 1 ข้อ)	
21. หน่วยวัด	(กรอกคำอธิบาย เช่น คน พันบาท ครัวเรือน)	
22. หน่วยตัวคูณ	(เลือกจากตัวเลือก)	
23. วิธีการคำนวณ	(กรอกคำอธิบาย)	
24. มาตรฐานการจัดทำข้อมูล	(กรอกคำอธิบาย เช่น ISIC, HS, ISCED)	
25. URL	(กรอก URL)	
26. ภาษาที่ใช้	(เลือกจากตัวเลือกและตอบได้มากกว่า 1 ข้อ)	
27. สถิติทางการ	(เลือกจากตัวเลือก)	

Template 2 แบบฟอร์มคำอธิบายข้อมูล (Metadata) ที่สอดคล้องตามมาตรฐานที่ สพร. กำหนด		
ประเภทข้อมูลสถิติ หมายถึง ข้อความหรือตัวเลขที่แสดงผลที่ประมวลจากข้อมูลที่เก็บรวบรวมได้		
รายการคำอธิบายข้อมูลส่วนหลัก (Mandatory Metadata)		
1. ประเภทข้อมูล	(เลือกจากตัวเลือก)	ข้อมูลสถิติ
2. ชื่อชุดข้อมูล	(กรอกชื่อชุดข้อมูล)	มูลค่าการค้าชายแดน (ล้านบาท)
3. องค์การ	(กรอกชื่อองค์กร)	สำนักงานพาณิชย์จังหวัดบุรีรัมย์
4. ชื่อผู้ติดต่อ	(กรอกชื่อกอง/สำนัก/ฝ่าย)	กลุ่มทะเบียนธุรกิจและอำนวยความสะดวกทางการค้า
5. อีเมลผู้ติดต่อ	(กรอกอีเมลกอง/สำนัก/ฝ่าย)	
6. คำสำคัญ	(กรอกหัวข้อ คำ วลี แท็ก)	การค้าชายแดน (ล้านบาท)
7. รายละเอียด	(กรอกคำอธิบาย)	การค้าชายแดน (ล้านบาท)
8. วัตถุประสงค์	(เลือกจากตัวเลือกและตอบได้มากกว่า 1 ข้อ)	พันธกิจหน่วยงาน
9.1 หน่วยความถี่ของการปรับปรุงข้อมูล	(เลือกจากตัวเลือก)	ปี
9.2 ค่าความถี่ของการปรับปรุงข้อมูล	(กรอกค่าตัวเลข)	1
10. ขอบเขตเชิงภูมิศาสตร์หรือเชิงพื้นที่	(เลือกจากตัวเลือก)	จังหวัด
11. แหล่งที่มา	(กรอกคำอธิบาย)	สำนักงานพาณิชย์จังหวัดบุรีรัมย์
12. รูปแบบการเก็บข้อมูล	(เลือกจากตัวเลือกและตอบได้มากกว่า 1 ข้อ)	XLS
13. หมวดหมู่ข้อมูลตามธรรมชาติของข้อมูลภาครัฐ	(เลือกจากตัวเลือก)	ข้อมูลสาธารณะ
14. สัญญาอนุญาตให้ใช้ข้อมูล	(เลือกจากตัวเลือก)	Open Data Common
รายการคำอธิบายข้อมูลส่วนที่เป็นทางเลือก (Optional Metadata)		
15. เจาะลึกในการเข้าถึงข้อมูล	(กรอกคำอธิบาย)	
16. ปีข้อมูลที่เริ่มต้นจัดทำ	(กรอกปีข้อมูลที่เริ่มต้นจัดทำ)	
17. ปีข้อมูลล่าสุดที่เผยแพร่	(ปีข้อมูลล่าสุดที่เผยแพร่)	
18. วันที่กำหนดเผยแพร่ข้อมูล	YYYY-MM-DD ในรูปแบบปี พ.ศ.	
19. วันที่ปรับปรุงข้อมูลล่าสุด	YYYY-MM-DD ในรูปแบบปี พ.ศ.	
20. การจัดจำแนก	(เลือกจากตัวเลือกและตอบได้มากกว่า 1 ข้อ)	
21. หน่วยวัด	(กรอกคำอธิบาย เช่น คน พันบาท ครวี่เรือน)	
22. หน่วยตัวคูณ	(เลือกจากตัวเลือก)	
23. วิธีการคำนวณ	(กรอกคำอธิบาย)	
24. มาตรฐานการจัดทำข้อมูล	(กรอกคำอธิบาย เช่น ISIC, HS, ISCED)	
25. URL	(กรอก URL)	
26. ภาษาที่ใช้	(เลือกจากตัวเลือกและตอบได้มากกว่า 1 ข้อ)	
27. สถิติทางการ	(เลือกจากตัวเลือก)	

Template 2 แบบฟอร์มคำอธิบายข้อมูล (Metadata) ที่สอดคล้องตามมาตรฐานที่ สพร. กำหนด		
ประเภทข้อมูลสถิติ หมายถึง ข้อความหรือตัวเลขที่แสดงผลที่ประมวลจากข้อมูลที่เก็บรวบรวมได้		
รายการคำอธิบายข้อมูลส่วนหลัก (Mandatory Metadata)		
1. ประเภทข้อมูล	(เลือกจากตัวเลือก)	ข้อมูลสถิติ
2. ชื่อชุดข้อมูล	(กรอกชื่อชุดข้อมูล)	จำนวนกล้อง CCTV ในแหล่งท่องเที่ยวที่สำคัญของจังหวัด
3. องค์กร	(กรอกชื่อองค์กร)	สำนักงานจังหวัดบุรีรัมย์
4. ชื่อผู้ติดต่อ	(กรอกชื่อกอง/สำนัก/ฝ่าย)	กลุ่มงานยุทธศาสตร์และข้อมูลเพื่อการพัฒนาจังหวัด
5. อีเมลผู้ติดต่อ	(กรอกอีเมลกอง/สำนัก/ฝ่าย)	buriram_plan@moi.go.th
6. คำสำคัญ	(กรอกหัวข้อ คำ วลี แท็ก)	กล้อง CCTV
7. รายละเอียด	(กรอกคำอธิบาย)	กล้อง CCTV ในแหล่งท่องเที่ยวที่สำคัญของจังหวัด
8. วัตถุประสงค์	(เลือกจากตัวเลือกและตอบได้มากกว่า 1 ข้อ)	พันธกิจหน่วยงาน
9.1 หน่วยความถี่ของการปรับปรุงข้อมูล	(เลือกจากตัวเลือก)	ปี
9.2 ค่าความถี่ของการปรับปรุงข้อมูล	(กรอกค่าตัวเลข)	1
10. ขอบเขตเชิงภูมิศาสตร์หรือเชิงพื้นที่	(เลือกจากตัวเลือก)	จังหวัด
11. แหล่งที่มา	(กรอกคำอธิบาย)	สำนักงานจังหวัดบุรีรัมย์
12. รูปแบบการเก็บข้อมูล	(เลือกจากตัวเลือกและตอบได้มากกว่า 1 ข้อ)	XLS
13. หมวดหมู่ข้อมูลตามธรรมชาติของข้อมูลภาครัฐ	(เลือกจากตัวเลือก)	ข้อมูลสาธารณะ
14. สัญญาอนุญาตให้ใช้ข้อมูล	(เลือกจากตัวเลือก)	Open Data Common
รายการคำอธิบายข้อมูลส่วนที่เป็นทางเลือก (Optional Metadata)		
15. เจือจางในการเข้าถึงข้อมูล	(กรอกคำอธิบาย)	
16. ปีข้อมูลที่เริ่มต้นจัดทำ	(กรอกปีข้อมูลที่เริ่มต้นจัดทำ)	
17. ปีข้อมูลล่าสุดที่เผยแพร่	(ปีข้อมูลล่าสุดที่เผยแพร่)	
18. วันที่กำหนดเผยแพร่ข้อมูล	YYYY-MM-DD ในรูปแบบปี พ.ศ.	
19. วันที่ปรับปรุงข้อมูลล่าสุด	YYYY-MM-DD ในรูปแบบปี พ.ศ.	
20. การจัดจำแนก	(เลือกจากตัวเลือกและตอบได้มากกว่า 1 ข้อ)	
21. หน่วยวัด	(กรอกคำอธิบาย เช่น คน พันบาท ครัวเรือน)	
22. หน่วยตัวคูณ	(เลือกจากตัวเลือก)	
23. วิธีการคำนวณ	(กรอกคำอธิบาย)	
24. มาตรฐานการจัดทำข้อมูล	(กรอกคำอธิบาย เช่น ISIC, HS, ISCED)	
25. URL	(กรอก URL)	
26. ภาษาที่ใช้	(เลือกจากตัวเลือกและตอบได้มากกว่า 1 ข้อ)	
27. สถิติทางการ	(เลือกจากตัวเลือก)	

Template 2 แบบฟอร์มคำอธิบายข้อมูล (Metadata) ที่สอดคล้องตามมาตรฐานที่ สพร. กำหนด		
ประเภทข้อมูลสถิติ หมายถึง ข้อความหรือตัวเลขที่แสดงผลที่ประมวลจากข้อมูลที่เก็บรวบรวมได้		
รายการคำอธิบายข้อมูลส่วนหลัก (Mandatory Metadata)		
1. ประเภทข้อมูล	(เลือกจากตัวเลือก)	ข้อมูลสถิติ
2. ชื่อชุดข้อมูล	(กรอกชื่อชุดข้อมูล)	จำนวนครัวเรือนทำการเกษตร
3. องค์การ	(กรอกชื่อองค์กร)	สำนักงานเกษตรจังหวัดบุรีรัมย์
4. ชื่อผู้ติดต่อ	(กรอกชื่อกอง/สำนัก/ฝ่าย)	กลุ่มยุทธศาสตร์และสารสนเทศ
5. อีเมลผู้ติดต่อ	(กรอกอีเมลกอง/สำนัก/ฝ่าย)	yuttasat2557@gmail.com
6. คำสำคัญ	(กรอกหัวข้อ คำ วลี แท็ก)	ครัวเรือนทำการเกษตร
7. รายละเอียด	(กรอกคำอธิบาย)	ครัวเรือนทำการเกษตร
8. วัตถุประสงค์	(เลือกจากตัวเลือกและตอบได้มากกว่า 1 ข้อ)	พันธกิจหน่วยงาน
9.1 หน่วยความถี่ของการปรับปรุงข้อมูล	(เลือกจากตัวเลือก)	ปี
9.2 ค่าความถี่ของการปรับปรุงข้อมูล	(กรอกค่าตัวเลข)	1
10. ขอบเขตเชิงภูมิศาสตร์หรือเชิงพื้นที่	(เลือกจากตัวเลือก)	จังหวัด
11. แหล่งที่มา	(กรอกคำอธิบาย)	สำนักงานเกษตรจังหวัดบุรีรัมย์
12. รูปแบบการเก็บข้อมูล	(เลือกจากตัวเลือกและตอบได้มากกว่า 1 ข้อ)	XLS
13. หมวดหมู่ข้อมูลตามธรรมชาติของข้อมูลภาครัฐ	(เลือกจากตัวเลือก)	ข้อมูลสาธารณะ
14. สัญญาอนุญาตให้ใช้ข้อมูล	(เลือกจากตัวเลือก)	Open Data Common
รายการคำอธิบายข้อมูลส่วนที่เป็นทางเลือก (Optional Metadata)		
15. เจาะลึกในการเข้าถึงข้อมูล	(กรอกคำอธิบาย)	
16. ปีข้อมูลเริ่มต้นจัดทำ	(กรอกปีข้อมูลเริ่มต้นจัดทำ)	
17. ปีข้อมูลล่าสุดที่เผยแพร่	(ปีข้อมูลล่าสุดที่เผยแพร่)	
18. วันที่กำหนดเผยแพร่ข้อมูล	YYYY-MM-DD ในรูปแบบปี พ.ศ.	
19. วันที่ปรับปรุงข้อมูลล่าสุด	YYYY-MM-DD ในรูปแบบปี พ.ศ.	
20. การจัดจำแนก	(เลือกจากตัวเลือกและตอบได้มากกว่า 1 ข้อ)	
21. หน่วยวัด	(กรอกคำอธิบาย เช่น คน พันบาท ครัวเรือน)	
22. หน่วยตัวคูณ	(เลือกจากตัวเลือก)	
23. วิธีการคำนวณ	(กรอกคำอธิบาย)	
24. มาตรฐานการจัดทำข้อมูล	(กรอกคำอธิบาย เช่น ISIC, HS, ISCED)	
25. URL	(กรอก URL)	
26. ภาษาที่ใช้	(เลือกจากตัวเลือกและตอบได้มากกว่า 1 ข้อ)	
27. สถิติทางการ	(เลือกจากตัวเลือก)	

Template 2 แบบฟอร์มคำอธิบายข้อมูล (Metadata) ที่สอดคล้องตามมาตรฐานที่ สพร. กำหนด		
ประเภทข้อมูลสถิติ หมายถึง ข้อความหรือตัวเลขที่แสดงผลที่ประมวลจากข้อมูลที่เก็บรวบรวมได้		
รายการคำอธิบายข้อมูลส่วนหลัก (Mandatory Metadata)		
1. ประเภทข้อมูล	(เลือกจากตัวเลือก)	ข้อมูลสถิติ
2. ชื่อชุดข้อมูล	(กรอกชื่อชุดข้อมูล)	จำนวนพื้นที่เพาะปลูกเกษตรอินทรีย์
3. องค์การ	(กรอกชื่อองค์กร)	สำนักงานเกษตรจังหวัดบุรีรัมย์
4. ชื่อผู้ติดต่อ	(กรอกชื่อกอง/สำนัก/ฝ่าย)	กลุ่มยุทธศาสตร์และสารสนเทศ
5. อีเมลผู้ติดต่อ	(กรอกอีเมลกอง/สำนัก/ฝ่าย)	yuttasat2557@gmail.com
6. คำสำคัญ	(กรอกหัวข้อ คำ วลี แท็ก)	พื้นที่เพาะปลูกเกษตรอินทรีย์
7. รายละเอียด	(กรอกคำอธิบาย)	พื้นที่เพาะปลูกเกษตรอินทรีย์
8. วัตถุประสงค์	(เลือกจากตัวเลือกและตอบได้มากกว่า 1 ข้อ)	พันธกิจหน่วยงาน
9.1 หน่วยความถี่ของการปรับปรุงข้อมูล	(เลือกจากตัวเลือก)	ปี
9.2 ค่าความถี่ของการปรับปรุงข้อมูล	(กรอกค่าตัวเลข)	1
10. ขอบเขตเชิงภูมิศาสตร์หรือเชิงพื้นที่	(เลือกจากตัวเลือก)	จังหวัด
11. แหล่งที่มา	(กรอกคำอธิบาย)	สำนักงานเกษตรจังหวัดบุรีรัมย์
12. รูปแบบการเก็บข้อมูล	(เลือกจากตัวเลือกและตอบได้มากกว่า 1 ข้อ)	XLS
13. หมวดหมู่ข้อมูลตามธรรมชาติของข้อมูลภาครัฐ	(เลือกจากตัวเลือก)	ข้อมูลสาธารณะ
14. สัญญาอนุญาตให้ใช้ข้อมูล	(เลือกจากตัวเลือก)	Open Data Common
รายการคำอธิบายข้อมูลส่วนที่เป็นทางเลือก (Optional Metadata)		
15. เงื่อนไขในการเข้าถึงข้อมูล	(กรอกคำอธิบาย)	
16. ปีข้อมูลที่เริ่มต้นจัดทำ	(กรอกปีข้อมูลที่เริ่มต้นจัดทำ)	
17. ปีข้อมูลล่าสุดที่เผยแพร่	(ปีข้อมูลล่าสุดที่เผยแพร่)	
18. วันที่กำหนดเผยแพร่ข้อมูล	YYYY-MM-DD ในรูปแบบปี พ.ศ.	
19. วันที่ปรับปรุงข้อมูลล่าสุด	YYYY-MM-DD ในรูปแบบปี พ.ศ.	
20. การจัดจำแนก	(เลือกจากตัวเลือกและตอบได้มากกว่า 1 ข้อ)	
21. หน่วยวัด	(กรอกคำอธิบาย เช่น คน พันบาท ครัวเรือน)	
22. หน่วยตัวคูณ	(เลือกจากตัวเลือก)	
23. วิธีการคำนวณ	(กรอกคำอธิบาย)	
24. มาตรฐานการจัดทำข้อมูล	(กรอกคำอธิบาย เช่น ISIC, HS, ISCED)	
25. URL	(กรอก URL)	
26. ภาษาที่ใช้	(เลือกจากตัวเลือกและตอบได้มากกว่า 1 ข้อ)	
27. สถิติทางการ	(เลือกจากตัวเลือก)	

Template 2 แบบฟอร์มคำอธิบายข้อมูล (Metadata) ที่สอดคล้องตามมาตรฐานที่ สพร. กำหนด		
ประเภทข้อมูลสถิติ หมายถึง ข้อความหรือตัวเลขที่แสดงผลที่ประมวลจากข้อมูลที่เก็บรวบรวมได้		
รายการคำอธิบายข้อมูลส่วนหลัก (Mandatory Metadata)		
1. ประเภทข้อมูล	(เลือกจากตัวเลือก)	ข้อมูลสถิติ
2. ชื่อชุดข้อมูล	(กรอกชื่อชุดข้อมูล)	จำนวนพื้นที่เพาะปลูกเกษตรปลอดภัย
3. องค์การ	(กรอกชื่อองค์กร)	สำนักงานเกษตรจังหวัดบุรีรัมย์
4. ชื่อผู้ติดต่อ	(กรอกชื่อกอง/สำนัก/ฝ่าย)	กลุ่มยุทธศาสตร์และสารสนเทศ
5. อีเมลผู้ติดต่อ	(กรอกอีเมลกอง/สำนัก/ฝ่าย)	yuttasat2557@gmail.com
6. คำสำคัญ	(กรอกหัวข้อ คำ วลี แท็ก)	พื้นที่เพาะปลูกเกษตรปลอดภัย
7. รายละเอียด	(กรอกคำอธิบาย)	พื้นที่เพาะปลูกเกษตรปลอดภัย
8. วัตถุประสงค์	(เลือกจากตัวเลือกและตอบได้มากกว่า 1 ข้อ)	พันธกิจหน่วยงาน
9.1 หน่วยความถี่ของการปรับปรุงข้อมูล	(เลือกจากตัวเลือก)	ปี
9.2 ค่าความถี่ของการปรับปรุงข้อมูล	(กรอกค่าตัวเลข)	1
10. ขอบเขตเชิงภูมิศาสตร์หรือเชิงพื้นที่	(เลือกจากตัวเลือก)	จังหวัด
11. แหล่งที่มา	(กรอกคำอธิบาย)	สำนักงานเกษตรจังหวัดบุรีรัมย์
12. รูปแบบการเก็บข้อมูล	(เลือกจากตัวเลือกและตอบได้มากกว่า 1 ข้อ)	XLS
13. หมวดหมู่ข้อมูลตามธรรมชาติของข้อมูลภาครัฐ	(เลือกจากตัวเลือก)	ข้อมูลสาธารณะ
14. สัญญาอนุญาตให้ใช้ข้อมูล	(เลือกจากตัวเลือก)	Open Data Common
รายการคำอธิบายข้อมูลส่วนที่เป็นทางเลือก (Optional Metadata)		
15. เจาะลึกในการเข้าถึงข้อมูล	(กรอกคำอธิบาย)	
16. ปีข้อมูลที่เริ่มต้นจัดทำ	(กรอกปีข้อมูลที่เริ่มต้นจัดทำ)	
17. ปีข้อมูลล่าสุดที่เผยแพร่	(ปีข้อมูลล่าสุดที่เผยแพร่)	
18. วันที่กำหนดเผยแพร่ข้อมูล	YYYY-MM-DD ในรูปแบบปี พ.ศ.	
19. วันที่ปรับปรุงข้อมูลล่าสุด	YYYY-MM-DD ในรูปแบบปี พ.ศ.	
20. การจัดจำแนก	(เลือกจากตัวเลือกและตอบได้มากกว่า 1 ข้อ)	
21. หน่วยวัด	(กรอกคำอธิบาย เช่น คน พันบาท ครัวเรือน)	
22. หน่วยตัวคูณ	(เลือกจากตัวเลือก)	
23. วิธีการคำนวณ	(กรอกคำอธิบาย)	
24. มาตรฐานการจัดทำข้อมูล	(กรอกคำอธิบาย เช่น ISIC, HS, ISCED)	
25. URL	(กรอก URL)	
26. ภาษาที่ใช้	(เลือกจากตัวเลือกและตอบได้มากกว่า 1 ข้อ)	
27. สถิติทางการ	(เลือกจากตัวเลือก)	

Template 2 แบบฟอร์มคำอธิบายข้อมูล (Metadata) ที่สอดคล้องตามมาตรฐานที่ สพร. กำหนด		
ประเภทข้อมูลสถิติ หมายถึง ข้อความหรือตัวเลขที่แสดงผลที่ประมวลจากข้อมูลที่เก็บรวบรวมได้		
รายการคำอธิบายข้อมูลส่วนหลัก (Mandatory Metadata)		
1. ประเภทข้อมูล	(เลือกจากตัวเลือก)	ข้อมูลสถิติ
2. ชื่อชุดข้อมูล	(กรอกชื่อชุดข้อมูล)	ปริมาณน้ำจากแหล่งน้ำชลประทาน
3. องค์การ	(กรอกชื่อกอง/สำนัก/ฝ่าย)	โครงการชลประทานจังหวัด
4. ผู้ติดต่อ	(กรอกชื่อกอง/สำนัก/ฝ่าย)	ฝ่ายวิศวกรรมโครงการชลประทานบุรีรัมย์
5. อีเมลผู้ติดต่อ	(กรอกอีเมล/สำนัก/ฝ่าย)	irrburiram8@gmail.com
6. คำสำคัญ	(กรอกหัวข้อ คำ วลี แท็ก)	น้ำจากแหล่งน้ำชลประทาน
7. รายละเอียด	(กรอกคำอธิบาย)	น้ำจากแหล่งน้ำชลประทาน
8. วัตถุประสงค์	(เลือกจากตัวเลือกและตอบได้มากกว่า 1 ข้อ)	พันธกิจหน่วยงาน
9.1 หน่วยความถี่ของการปรับปรุงข้อมูล	(เลือกจากตัวเลือก)	ปี
9.2 ค่าความถี่ของการปรับปรุงข้อมูล	(กรอกค่าตัวเลข)	1
10. ขอบเขตเชิงภูมิศาสตร์หรือเชิงพื้นที่	(เลือกจากตัวเลือก)	จังหวัด
11. แหล่งที่มา	(กรอกคำอธิบาย)	ข้อมูลแหล่งน้ำในอ่างเก็บน้ำขนาดใหญ่และขนาดกลางในเขตจังหวัดบุรีรัมย์ (โครงการชลประทานจังหวัดบุรีรัมย์)
12. รูปแบบการเก็บข้อมูล	(เลือกจากตัวเลือกและตอบได้มากกว่า 1 ข้อ)	XLS
13. หมวดหมู่ข้อมูลตามธรรมชาติของข้อมูลภาครัฐ	(เลือกจากตัวเลือก)	ข้อมูลสาธารณะ
14. สัญญาอนุญาตให้ใช้ข้อมูล	(เลือกจากตัวเลือก)	Open Data Common
รายการคำอธิบายข้อมูลส่วนที่เป็นทางเลือก (Optional Metadata)		
15. เจาะใจในการเข้าถึงข้อมูล	(กรอกคำอธิบาย)	
16. ปีข้อมูลเริ่มต้นจัดทำ	(กรอกปีข้อมูลเริ่มต้นจัดทำ)	
17. ปีข้อมูลล่าสุดที่เผยแพร่	(ปีข้อมูลล่าสุดที่เผยแพร่)	
18. วันที่กำหนดเผยแพร่ข้อมูล	YYYY-MM-DD ในรูปแบบปี พ.ศ.	
19. วันที่ปรับปรุงข้อมูลล่าสุด	YYYY-MM-DD ในรูปแบบปี พ.ศ.	
20. การจัดจำแนก	(เลือกจากตัวเลือกและตอบได้มากกว่า 1 ข้อ)	
21. หน่วยวัด	(กรอกคำอธิบาย เช่น คน พันบาท ครัวเรือน)	
22. หน่วยคำนวณ	(เลือกจากตัวเลือก)	
23. วิธีการคำนวณ	(กรอกคำอธิบาย)	
24. มาตรฐานการจัดทำข้อมูล	(กรอกคำอธิบาย เช่น ISIC, HS, ISCED)	
25. URL	(กรอก URL)	
26. ภาษาที่ใช้	(เลือกจากตัวเลือกและตอบได้มากกว่า 1 ข้อ)	
27. สถิติทางการ	(เลือกจากตัวเลือก)	

Template 2 แบบฟอร์มคำอธิบายข้อมูล (Metadata) ที่สอดคล้องตามมาตรฐานที่ สพร. กำหนด		
ประเภทข้อมูลสถิติ หมายถึง ข้อความหรือตัวเลขที่แสดงผลที่ประมวลจากข้อมูลที่เก็บรวบรวมได้		
รายการคำอธิบายข้อมูลส่วนหลัก (Mandatory Metadata)		
1. ประเภทข้อมูล	(เลือกจากตัวเลือก)	ข้อมูลสถิติ
2. ชื่อชุดข้อมูล	(กรอกชื่อชุดข้อมูล)	ปริมาณน้ำฝน
3. องค์การ	(กรอกชื่อองค์กร)	สถานีอุตุนิยมวิทยา
4. ชื่อผู้ติดต่อ	(กรอกชื่อกอง/สำนัก/ฝ่าย)	
5. อีเมลผู้ติดต่อ	(กรอกอีเมลกอง/สำนัก/ฝ่าย)	
6. คำสำคัญ	(กรอกหัวข้อ คำ วลี แท็ก)	ปริมาณน้ำฝน
7. รายละเอียด	(กรอกคำอธิบาย)	ปริมาณน้ำฝน
8. วัตถุประสงค์	(เลือกจากตัวเลือกและตอบได้มากกว่า 1 ข้อ)	พันธกิจหน่วยงาน
9.1 หน่วยความถี่ของการปรับปรุงข้อมูล	(เลือกจากตัวเลือก)	ปี
9.2 ค่าความถี่ของการปรับปรุงข้อมูล	(กรอกค่าตัวเลข)	1
10. ขอบเขตเชิงภูมิศาสตร์หรือเชิงพื้นที่	(เลือกจากตัวเลือก)	จังหวัด
11. แหล่งที่มา	(กรอกคำอธิบาย)	ปริมาณน้ำฝน
12. รูปแบบการเก็บข้อมูล	(เลือกจากตัวเลือกและตอบได้มากกว่า 1 ข้อ)	XLS
13. หมวดหมู่ข้อมูลตามธรรมชาติของข้อมูลภาครัฐ	(เลือกจากตัวเลือก)	ข้อมูลสาธารณะ
14. สัญญาอนุญาตให้ใช้ข้อมูล	(เลือกจากตัวเลือก)	Open Data Common
รายการคำอธิบายข้อมูลส่วนที่เป็นทางเลือก (Optional Metadata)		
15. เจาะลึกในการเข้าถึงข้อมูล	(กรอกคำอธิบาย)	
16. ปีข้อมูลที่เริ่มต้นจัดทำ	(กรอกปีข้อมูลที่เริ่มต้นจัดทำ)	
17. ปีข้อมูลล่าสุดที่เผยแพร่	(ปีข้อมูลล่าสุดที่เผยแพร่)	
18. วันที่กำหนดเผยแพร่ข้อมูล	YYYY-MM-DD ในรูปแบบปี พ.ศ.	
19. วันที่ปรับปรุงข้อมูลล่าสุด	YYYY-MM-DD ในรูปแบบปี พ.ศ.	
20. การจัดจำแนก	(เลือกจากตัวเลือกและตอบได้มากกว่า 1 ข้อ)	
21. หน่วยวัด	(กรอกคำอธิบาย เช่น คน พันบาท ครวีเรอน)	
22. หน่วยตัวคูณ	(เลือกจากตัวเลือก)	
23. วิธีการคำนวณ	(กรอกคำอธิบาย)	
24. มาตรฐานการจัดทำข้อมูล	(กรอกคำอธิบาย เช่น ISIC, HS, ISCED)	
25. URL	(กรอก URL)	
26. ภาษาที่ใช้	(เลือกจากตัวเลือกและตอบได้มากกว่า 1 ข้อ)	
27. สถิติทางการ	(เลือกจากตัวเลือก)	

Template 2 แบบฟอร์มคำอธิบายข้อมูล (Metadata) ที่สอดคล้องตามมาตรฐานที่ สพร. กำหนด		
ประเภทข้อมูลสถิติ หมายถึง ข้อความหรือตัวเลขที่แสดงผลที่ประมวลจากข้อมูลที่เก็บรวบรวมได้		
รายการคำอธิบายข้อมูลส่วนหลัก (Mandatory Metadata)		
1. ประเภทข้อมูล	(เลือกจากตัวเลือก)	ข้อมูลสถิติ
2. ชื่อชุดข้อมูล	(กรอกชื่อชุดข้อมูล)	ความสัมพันธ์
3. องค์การ	(กรอกชื่อบริษัท/องค์กร)	สถานีวิทยุโทรทัศน์
4. ชื่อผู้ติดต่อ	(กรอกชื่อบริษัท/องค์กร/ฝ่าย)	
5. อีเมลผู้ติดต่อ	(กรอกอีเมลบริษัท/องค์กร/ฝ่าย)	
6. คำสำคัญ	(กรอกหัวข้อ คำ วลี แท็ก)	ความสัมพันธ์
7. รายละเอียด	(กรอกคำอธิบาย)	ความสัมพันธ์
8. วัตถุประสงค์	(เลือกจากตัวเลือกและตอบได้มากกว่า 1 ข้อ)	พันธกิจหน่วยงาน
9.1 หน่วยความถี่ของการปรับปรุงข้อมูล	(เลือกจากตัวเลือก)	ปี
9.2 ค่าความถี่ของการปรับปรุงข้อมูล	(กรอกค่าตัวเลข)	1
10. ขอบเขตเชิงภูมิศาสตร์หรือเชิงพื้นที่	(เลือกจากตัวเลือก)	จังหวัด
11. แหล่งที่มา	(กรอกคำอธิบาย)	ปริมาณนำเข้า
12. รูปแบบการเก็บข้อมูล	(เลือกจากตัวเลือกและตอบได้มากกว่า 1 ข้อ)	XLS
13. มาตรฐานข้อมูลตามธรรมชาติของข้อมูลภาครัฐ	(เลือกจากตัวเลือก)	ข้อมูลสาธารณะ
14. สัญญาอนุญาตให้ใช้ข้อมูล	(เลือกจากตัวเลือก)	Open Data Common
รายการคำอธิบายข้อมูลส่วนที่เป็นทางเลือก (Optional Metadata)		
15. เงื่อนไขในการเข้าถึงข้อมูล	(กรอกคำอธิบาย)	
16. ปีข้อมูลที่เริ่มต้นจัดทำ	(กรอกปีข้อมูลเริ่มต้นจัดทำ)	
17. ปีข้อมูลล่าสุดที่เผยแพร่	(ปีข้อมูลล่าสุดที่เผยแพร่)	
18. วันที่กำหนดเผยแพร่ข้อมูล	YYYY-MM-DD ในรูปแบบปี พ.ศ.	
19. วันที่ปรับปรุงข้อมูลล่าสุด	YYYY-MM-DD ในรูปแบบปี พ.ศ.	
20. การจัดจำแนก	(เลือกจากตัวเลือกและตอบได้มากกว่า 1 ข้อ)	
21. หน่วยวัด	(กรอกคำอธิบาย เช่น คน พันบาท ครัวเรือน)	
22. หน่วยตัวคูณ	(เลือกจากตัวเลือก)	
23. วิธีการคำนวณ	(กรอกคำอธิบาย)	
24. มาตรฐานการจัดทำข้อมูล	(กรอกคำอธิบาย เช่น ISIC, HS, ISCED)	
25. URL	(กรอก URL)	
26. ภาษาที่ใช้	(เลือกจากตัวเลือกและตอบได้มากกว่า 1 ข้อ)	
27. สถิติทางการ	(เลือกจากตัวเลือก)	

Template 2 แบบฟอร์มคำอธิบายข้อมูล (Metadata) ที่สอดคล้องตามมาตรฐานที่ สพร. กำหนด		
ประเภทข้อมูลสถิติ หมายถึง ข้อความหรือตัวเลขที่แสดงผลที่ประมวลจากข้อมูลที่เก็บรวบรวมได้		
รายการคำอธิบายข้อมูลส่วนหลัก (Mandatory Metadata)		
1. ประเภทข้อมูล	(เลือกจากตัวเลือก)	ข้อมูลสถิติ
2. ชื่อชุดข้อมูล	(กรอกชื่อชุดข้อมูล)	กลุ่มชุดดินที่พบในจังหวัดบุรีรัมย์
3. องค์การ	(กรอกชื่อองค์กร)	สถานีพัฒนาที่ดินจังหวัดบุรีรัมย์
4. ชื่อผู้ติดต่อ	(กรอกชื่อกอง/สำนัก/ฝ่าย)	
5. อีเมลผู้ติดต่อ	(กรอกอีเมลกอง/สำนัก/ฝ่าย)	
6. คำสำคัญ	(กรอกหัวข้อ คำ วลี แท็ก)	กลุ่มชุดดินที่พบในจังหวัด
7. รายละเอียด	(กรอกคำอธิบาย)	กลุ่มชุดดินที่พบในจังหวัด
8. วัตถุประสงค์	(เลือกจากตัวเลือกและตอบได้มากกว่า 1 ข้อ)	พันธกิจหน่วยงาน
9.1 หน่วยความถี่ของการปรับปรุงข้อมูล	(เลือกจากตัวเลือก)	ปี
9.2 ค่าความถี่ของการปรับปรุงข้อมูล	(กรอกค่าตัวเลข)	1
10. ขอบเขตเชิงภูมิศาสตร์หรือเชิงพื้นที่	(เลือกจากตัวเลือก)	ตำบล
11. แหล่งที่มา	(กรอกคำอธิบาย)	สถานีพัฒนาที่ดินจังหวัดบุรีรัมย์
12. รูปแบบการเก็บข้อมูล	(เลือกจากตัวเลือกและตอบได้มากกว่า 1 ข้อ)	XLS
13. มาตรฐานข้อมูลตามธรรมชาติของข้อมูลภาครัฐ	(เลือกจากตัวเลือก)	ข้อมูลสาธารณะ
14. สัญญาอนุญาตให้ใช้ข้อมูล	(เลือกจากตัวเลือก)	Open Data Common
รายการคำอธิบายข้อมูลส่วนที่เป็นทางเลือก (Optional Metadata)		
15. เจาะใจในการเข้าถึงข้อมูล	(กรอกคำอธิบาย)	
16. ปีข้อมูลที่เริ่มต้นจัดทำ	(กรอกปีข้อมูลที่เริ่มต้นจัดทำ)	
17. ปีข้อมูลล่าสุดที่เผยแพร่	(ปีข้อมูลล่าสุดที่เผยแพร่)	
18. วันที่กำหนดเผยแพร่ข้อมูล	YYYY-MM-DD ในรูปแบบปี พ.ศ.	
19. วันที่ปรับปรุงข้อมูลล่าสุด	YYYY-MM-DD ในรูปแบบปี พ.ศ.	
20. การจัดจำแนก	(เลือกจากตัวเลือกและตอบได้มากกว่า 1 ข้อ)	
21. หน่วยวัด	(กรอกคำอธิบาย เช่น คน พันบาท ครัวเรือน)	
22. หน่วยตัวคูณ	(เลือกจากตัวเลือก)	
23. วิธีการคำนวณ	(กรอกคำอธิบาย)	
24. มาตรฐานการจัดทำข้อมูล	(กรอกคำอธิบาย เช่น ISIC, HS, ISCED)	
25. URL	(กรอก URL)	
26. ภาษาที่ใช้	(เลือกจากตัวเลือกและตอบได้มากกว่า 1 ข้อ)	
27. สถิติทางการ	(เลือกจากตัวเลือก)	

Template 2 แบบฟอร์มคำอธิบายข้อมูล (Metadata) ที่สอดคล้องตามมาตรฐานที่ สพร. กำหนด		
ประเภทข้อมูลสถิติ หมายถึง ข้อความหรือตัวเลขที่แสดงผลที่ประมวลจากข้อมูลที่เก็บรวบรวมได้		
รายการคำอธิบายข้อมูลส่วนหลัก (Mandatory Metadata)		
1. ประเภทข้อมูล	(เลือกจากตัวเลือก)	ข้อมูลสถิติ
2. ชื่อชุดข้อมูล	(กรอกชื่อชุดข้อมูล)	จำนวนผลตรวจหาสารเคมีตกค้างในเลือดแบบสุ่มจากเกษตรกร
3. องค์กร	(กรอกชื่อกอง/สำนัก/ฝ่าย)	สำนักงานสาธารณสุขจังหวัดบุรีรัมย์
4. ชื่อผู้ติดต่อ	(กรอกชื่อกอง/สำนัก/ฝ่าย)	กลุ่มงานพัฒนาศาสตร์สาธารณสุข
5. อีเมลผู้ติดต่อ	(กรอกอีเมล/สำนัก/ฝ่าย)	Plan.br60@gmail.com
6. คำสำคัญ	(กรอกหัวข้อ คำ วลี แท็ก)	สารเคมีตกค้างในเลือดแบบสุ่มจากเกษตรกร
7. รายละเอียด	(กรอกคำอธิบาย)	สารเคมีตกค้างในเลือดแบบสุ่มจากเกษตรกร
8. วัตถุประสงค์	(เลือกจากตัวเลือกและตอบได้มากกว่า 1 ข้อ)	พันธกิจหน่วยงาน
9.1 หน่วยความถี่ของการปรับปรุงข้อมูล	(เลือกจากตัวเลือก)	ปี
9.2 ค่าความถี่ของการปรับปรุงข้อมูล	(กรอกค่าตัวเลข)	1
10. ขอบเขตเชิงภูมิศาสตร์หรือเชิงพื้นที่	(เลือกจากตัวเลือก)	จังหวัด
11. แหล่งที่มา	(กรอกคำอธิบาย)	สำนักงานสาธารณสุขจังหวัดบุรีรัมย์
12. รูปแบบการเก็บข้อมูล	(เลือกจากตัวเลือกและตอบได้มากกว่า 1 ข้อ)	XLS
13. หมวดหมู่ข้อมูลตามธรรมชาติของข้อมูลภาครัฐ	(เลือกจากตัวเลือก)	ข้อมูลสาธารณะ
14. สัญญาอนุญาตให้ใช้ข้อมูล	(เลือกจากตัวเลือก)	Open Data Common
รายการคำอธิบายข้อมูลส่วนที่เป็นทางเลือก (Optional Metadata)		
15. เจือจางในการเข้าถึงข้อมูล	(กรอกคำอธิบาย)	
16. ปีข้อมูลที่เริ่มต้นจัดทำ	(กรอกปีข้อมูลที่เริ่มต้นจัดทำ)	
17. ปีข้อมูลล่าสุดที่เผยแพร่	(ปีข้อมูลล่าสุดที่เผยแพร่)	
18. วันที่กำหนดเผยแพร่ข้อมูล	YYYY-MM-DD ในรูปแบบปี พ.ศ.	
19. วันที่ปรับปรุงข้อมูลล่าสุด	YYYY-MM-DD ในรูปแบบปี พ.ศ.	
20. การจัดจำแนก	(เลือกจากตัวเลือกและตอบได้มากกว่า 1 ข้อ)	
21. หน่วยวัด	(กรอกคำอธิบาย เช่น คน พันบาท ครัวเรือน)	
22. หน่วยตัวคูณ	(เลือกจากตัวเลือก)	
23. วิธีการคำนวณ	(กรอกคำอธิบาย)	
24. มาตรฐานการจัดทำข้อมูล	(กรอกคำอธิบาย เช่น ISIC, HS, ISCED)	
25. URL	(กรอก URL)	
26. ภาษาที่ใช้	(เลือกจากตัวเลือกและตอบได้มากกว่า 1 ข้อ)	
27. สถิติทางการ	(เลือกจากตัวเลือก)	

Template 2 แบบฟอร์มคำอธิบายข้อมูล (Metadata) ที่สอดคล้องตามมาตรฐานที่ สพร. กำหนด		
ประเภทข้อมูลสถิติ หมายถึง ข้อความหรือตัวเลขที่แสดงผลที่ประมวลจากข้อมูลที่เกี่ยวข้องรวมได้		
รายการคำอธิบายข้อมูลส่วนหลัก (Mandatory Metadata)		
1. ประเภทข้อมูล	(เลือกจากตัวเลือก)	ข้อมูลสถิติ
2. ชื่อชุดข้อมูล	(กรอกชื่อชุดข้อมูล)	พื้นที่ชลประทาน
3. องค์การ	(กรอกชื่อกอง/สำนัก/ฝ่าย)	โครงการชลประทานจังหวัด
4. ชื่อผู้ติดต่อ	(กรอกชื่อกอง/สำนัก/ฝ่าย)	ฝ่ายวิศวกรรมโครงการชลประทานบุรีรัมย์
5. อีเมลผู้ติดต่อ	(กรอกอีเมล/สำนัก/ฝ่าย)	irrburiram8@gmail.com
6. คำสำคัญ	(กรอกหัวข้อ คำ วลี แท็ก)	พื้นที่ชลประทาน
7. รายละเอียด	(กรอกคำอธิบาย)	พื้นที่ชลประทาน
8. วัตถุประสงค์	(เลือกจากตัวเลือกและตอบได้มากกว่า 1 ข้อ)	พันธกิจหน่วยงาน
9.1 หน่วยความถี่ของการปรับปรุงข้อมูล	(เลือกจากตัวเลือก)	ปี
9.2 ค่าความถี่ของการปรับปรุงข้อมูล	(กรอกค่าตัวเลข)	1
10. ขอบเขตเชิงภูมิศาสตร์หรือเชิงพื้นที่	(เลือกจากตัวเลือก)	จังหวัด
11. แหล่งที่มา	(กรอกคำอธิบาย)	ข้อมูลพื้นที่ชลประทาน ในเขตจังหวัดบุรีรัมย์ (โครงการชลประทานจังหวัดบุรีรัมย์)
12. รูปแบบการเก็บข้อมูล	(เลือกจากตัวเลือกและตอบได้มากกว่า 1 ข้อ)	XLS
13. หมวดหมู่ข้อมูลตามธรรมชาติของข้อมูลภาครัฐ	(เลือกจากตัวเลือก)	ข้อมูลสาธารณะ
14. สัญญาอนุญาตให้ใช้ข้อมูล	(เลือกจากตัวเลือก)	Open Data Common
รายการคำอธิบายข้อมูลส่วนที่เป็นทางเลือก (Optional Metadata)		
15. เจือจางในการเข้าถึงข้อมูล	(กรอกคำอธิบาย)	
16. ปีข้อมูลเริ่มต้นจัดทำ	(กรอกปีข้อมูลเริ่มต้นจัดทำ)	
17. ปีข้อมูลล่าสุดที่เผยแพร่	(ปีข้อมูลล่าสุดที่เผยแพร่)	
18. วันที่กำหนดเผยแพร่ข้อมูล	YYYY-MM-DD ในรูปแบบปี พ.ศ.	
19. วันที่ปรับปรุงข้อมูลล่าสุด	YYYY-MM-DD ในรูปแบบปี พ.ศ.	
20. การจัดจำแนก	(เลือกจากตัวเลือกและตอบได้มากกว่า 1 ข้อ)	
21. หน่วยวัด	(กรอกคำอธิบาย เช่น คน พันบาท ครัวเรือน)	
22. หน่วยตัวคูณ	(เลือกจากตัวเลือก)	
23. วิธีการคำนวณ	(กรอกคำอธิบาย)	
24. มาตรฐานการจัดทำข้อมูล	(กรอกคำอธิบาย เช่น ISIC, HS, ISCED)	
25. URL	(กรอก URL)	
26. ภาษาที่ใช้	(เลือกจากตัวเลือกและตอบได้มากกว่า 1 ข้อ)	
27. สถิติทางการ	(เลือกจากตัวเลือก)	

Template 2 แบบฟอร์มคำอธิบายข้อมูล (Metadata) ที่สอดคล้องตามมาตรฐานที่ สพร. กำหนด		
ประเภทข้อมูลสถิติ หมายถึง ข้อความหรือตัวเลขที่แสดงผลที่ประมวลจากข้อมูลที่เก็บรวบรวมได้		
รายการคำอธิบายข้อมูลส่วนหลัก (Mandatory Metadata)		
1. ประเภทข้อมูล	(เลือกจากตัวเลือก)	ข้อมูลสถิติ
2. ชื่อชุดข้อมูล	(กรอกชื่อชุดข้อมูล)	ค่าวิเคราะห์ดินในแต่ละพื้นที่ (ค่า Ph)
3. องค์การ	(กรอกชื่อองค์กร)	สถานีพัฒนาที่ดินจังหวัดบุรีรัมย์
4. ชื่อผู้ติดต่อ	(กรอกชื่อกอง/สำนัก/ฝ่าย)	
5. อีเมลผู้ติดต่อ	(กรอกอีเมลกอง/สำนัก/ฝ่าย)	
6. คำสำคัญ	(กรอกหัวข้อ คำ วลี แท็ก)	ค่าวิเคราะห์ดินในแต่ละพื้นที่ (ค่า Ph)
7. รายละเอียด	(กรอกคำอธิบาย)	ค่าวิเคราะห์ดินในแต่ละพื้นที่ (ค่า Ph)
8. วัตถุประสงค์	(เลือกจากตัวเลือกและตอบได้มากกว่า 1 ข้อ)	พันธกิจหน่วยงาน
9.1 หน่วยความถี่ของการปรับปรุงข้อมูล	(เลือกจากตัวเลือก)	ปี
9.2 ค่าความถี่ของการปรับปรุงข้อมูล	(กรอกค่าตัวเลข)	1
10. ขอบเขตเชิงภูมิศาสตร์หรือเชิงพื้นที่	(เลือกจากตัวเลือก)	จังหวัด
11. แหล่งที่มา	(กรอกคำอธิบาย)	สถานีพัฒนาที่ดินจังหวัดบุรีรัมย์
12. รูปแบบการเก็บข้อมูล	(เลือกจากตัวเลือกและตอบได้มากกว่า 1 ข้อ)	XLS
13. หมวดหมู่ข้อมูลตามธรรมชาติของข้อมูลภาครัฐ	(เลือกจากตัวเลือก)	ข้อมูลสาธารณะ
14. สัญญาอนุญาตให้ใช้ข้อมูล	(เลือกจากตัวเลือก)	Open Data Common
รายการคำอธิบายข้อมูลส่วนที่เป็นทางเลือก (Optional Metadata)		
15. เจาะลึกในการเข้าถึงข้อมูล	(กรอกคำอธิบาย)	
16. ปีข้อมูลที่เริ่มต้นจัดทำ	(กรอกปีข้อมูลที่เริ่มต้นจัดทำ)	
17. ปีข้อมูลล่าสุดที่เผยแพร่	(ปีข้อมูลล่าสุดที่เผยแพร่)	
18. วันที่กำหนดเผยแพร่ข้อมูล	YYYY-MM-DD ในรูปแบบปี พ.ศ.	
19. วันที่ปรับปรุงข้อมูลล่าสุด	YYYY-MM-DD ในรูปแบบปี พ.ศ.	
20. การจัดจำแนก	(เลือกจากตัวเลือกและตอบได้มากกว่า 1 ข้อ)	
21. หน่วยวัด	(กรอกคำอธิบาย เช่น คน พันบาท ครวี่เรือน)	
22. หน่วยตัวคูณ	(เลือกจากตัวเลือก)	
23. วิธีการคำนวณ	(กรอกคำอธิบาย)	
24. มาตรฐานการจัดทำข้อมูล	(กรอกคำอธิบาย เช่น ISIC, HS, ISCED)	
25. URL	(กรอก URL)	
26. ภาษาที่ใช้	(เลือกจากตัวเลือกและตอบได้มากกว่า 1 ข้อ)	
27. สถิติทางการ	(เลือกจากตัวเลือก)	

Template 2 แบบฟอร์มคำอธิบายข้อมูล (Metadata) ที่สอดคล้องตามมาตรฐานที่ สพร. กำหนด		
ประเภทข้อมูลสถิติ หมายถึง ข้อความหรือตัวเลขที่แสดงผลที่ประมวลจากข้อมูลที่เกี่ยวข้องรวมได้		
รายการคำอธิบายข้อมูลส่วนหลัก (Mandatory Metadata)		
1. ประเภทข้อมูล	(เลือกจากตัวเลือก)	ข้อมูลสถิติ
2. ชื่อชุดข้อมูล	(กรอกชื่อชุดข้อมูล)	จำนวนผลการวิจัยพันธุ์ข้าวคุณภาพดี
3. องค์การ	(กรอกชื่อกอง/สำนัก/ฝ่าย)	ศูนย์วิจัย มหาวิทยาลัยราชภัฏบุรีรัมย์
4. ชื่อผู้ติดต่อ	(กรอกชื่อกอง/สำนัก/ฝ่าย)	ศูนย์วิจัย มหาวิทยาลัยราชภัฏบุรีรัมย์
5. อีเมลผู้ติดต่อ	(กรอกอีเมล/สำนัก/ฝ่าย)	
6. คำสำคัญ	(กรอกหัวข้อ คำ วลี แท็ก)	ผลการวิจัยพันธุ์ข้าวคุณภาพดี
7. รายละเอียด	(กรอกคำอธิบาย)	ผลการวิจัยพันธุ์ข้าวคุณภาพดี
8. วัตถุประสงค์	(เลือกจากตัวเลือกและตอบได้มากกว่า 1 ข้อ)	พันธกิจหน่วยงาน
9.1 หน่วยความถี่ของการปรับปรุงข้อมูล	(เลือกจากตัวเลือก)	ปี
9.2 ค่าความถี่ของการปรับปรุงข้อมูล	(กรอกค่าตัวเลข)	1
10. ขอบเขตเชิงภูมิศาสตร์หรือเชิงพื้นที่	(เลือกจากตัวเลือก)	จังหวัด
11. แหล่งที่มา	(กรอกคำอธิบาย)	ศูนย์วิจัย มหาวิทยาลัยราชภัฏบุรีรัมย์
12. รูปแบบการเก็บข้อมูล	(เลือกจากตัวเลือกและตอบได้มากกว่า 1 ข้อ)	XLS
13. หมวดหมู่ข้อมูลตามธรรมชาติของข้อมูลภาครัฐ	(เลือกจากตัวเลือก)	ข้อมูลสาธารณะ
14. สัญญาอนุญาตให้ใช้ข้อมูล	(เลือกจากตัวเลือก)	Open Data Common
รายการคำอธิบายข้อมูลส่วนที่เป็นทางเลือก (Optional Metadata)		
15. เงื่อนไขในการเข้าถึงข้อมูล	(กรอกคำอธิบาย)	
16. ปีข้อมูลที่เริ่มต้นจัดทำ	(กรอกปีข้อมูลเริ่มต้นจัดทำ)	
17. ปีข้อมูลล่าสุดที่เผยแพร่	(ปีข้อมูลล่าสุดที่เผยแพร่)	
18. วันที่กำหนดเผยแพร่ข้อมูล	YYYY-MM-DD ในรูปแบบปี พ.ศ.	
19. วันที่ปรับปรุงข้อมูลล่าสุด	YYYY-MM-DD ในรูปแบบปี พ.ศ.	
20. การจัดจำแนก	(เลือกจากตัวเลือกและตอบได้มากกว่า 1 ข้อ)	
21. หน่วยวัด	(กรอกคำอธิบาย เช่น คน พันบาท ครัวเรือน)	
22. หน่วยตัวคูณ	(เลือกจากตัวเลือก)	
23. วิธีการคำนวณ	(กรอกคำอธิบาย)	
24. มาตรฐานการจัดทำข้อมูล	(กรอกคำอธิบาย เช่น ISIC, HS, ISCED)	
25. URL	(กรอก URL)	
26. ภาษาที่ใช้	(เลือกจากตัวเลือกและตอบได้มากกว่า 1 ข้อ)	
27. สถิติทางการ	(เลือกจากตัวเลือก)	

Template 2 แบบฟอร์มคำอธิบายข้อมูล (Metadata) ที่สอดคล้องตามมาตรฐานที่ สพร. กำหนด		
ประเภทข้อมูลสถิติ หมายถึง ข้อความหรือตัวเลขที่แสดงผลที่ประมวลจากข้อมูลที่เก็บรวบรวมได้		
รายการคำอธิบายข้อมูลส่วนหลัก (Mandatory Metadata)		
1. ประเภทข้อมูล	(เลือกจากตัวเลือก)	ข้อมูลสถิติ
2. ชื่อชุดข้อมูล	(กรอกชื่อชุดข้อมูล)	จำนวนผลการวิจัยข้าวหอมมะลิปลอดภัย
3. องค์การ	(กรอกชื่อกอง/สำนัก/ฝ่าย)	ศูนย์วิจัย มหาวิทยาลัยราชภัฏบุรีรัมย์
4. ชื่อผู้ติดต่อ	(กรอกชื่อกอง/สำนัก/ฝ่าย)	ศูนย์วิจัย มหาวิทยาลัยราชภัฏบุรีรัมย์
5. อีเมลผู้ติดต่อ	(กรอกอีเมล/สำนัก/ฝ่าย)	
6. คำสำคัญ	(กรอกหัวข้อ คำ วลี แท็ก)	ผลการวิจัยข้าวหอมมะลิปลอดภัย
7. รายละเอียด	(กรอกคำอธิบาย)	ผลการวิจัยข้าวหอมมะลิปลอดภัย
8. วัตถุประสงค์	(เลือกจากตัวเลือกและตอบได้มากกว่า 1 ข้อ)	พันธกิจหน่วยงาน
9.1 หน่วยความถี่ของการปรับปรุงข้อมูล	(เลือกจากตัวเลือก)	ปี
9.2 ค่าความถี่ของการปรับปรุงข้อมูล	(กรอกค่าตัวเลข)	1
10. ขอบเขตเชิงภูมิศาสตร์หรือเชิงพื้นที่	(เลือกจากตัวเลือก)	จังหวัด
11. แหล่งที่มา	(กรอกคำอธิบาย)	ศูนย์วิจัย มหาวิทยาลัยราชภัฏบุรีรัมย์
12. รูปแบบการเก็บข้อมูล	(เลือกจากตัวเลือกและตอบได้มากกว่า 1 ข้อ)	XLS
13. มาตรฐานข้อมูลตามธรรมชาติของข้อมูลภาครัฐ	(เลือกจากตัวเลือก)	ข้อมูลสาธารณะ
14. สัญญาอนุญาตให้ใช้ข้อมูล	(เลือกจากตัวเลือก)	Open Data Common
รายการคำอธิบายข้อมูลส่วนที่เป็นทางเลือก (Optional Metadata)		
15. เงื่อนไขในการเข้าถึงข้อมูล	(กรอกคำอธิบาย)	
16. ปีข้อมูลที่เริ่มต้นจัดทำ	(กรอกปีข้อมูลที่เริ่มต้นจัดทำ)	
17. ปีข้อมูลล่าสุดที่เผยแพร่	(ปีข้อมูลล่าสุดที่เผยแพร่)	
18. วันที่กำหนดเผยแพร่ข้อมูล	YYYY-MM-DD ในรูปแบบปี พ.ศ.	
19. วันที่ปรับปรุงข้อมูลล่าสุด	YYYY-MM-DD ในรูปแบบปี พ.ศ.	
20. การจัดจำแนก	(เลือกจากตัวเลือกและตอบได้มากกว่า 1 ข้อ)	
21. หน่วยวัด	(กรอกคำอธิบาย เช่น คน พันบาท ครัวเรือน)	
22. หน่วยตัวคูณ	(เลือกจากตัวเลือก)	
23. วิธีการคำนวณ	(กรอกคำอธิบาย)	
24. มาตรฐานการจัดทำข้อมูล	(กรอกคำอธิบาย เช่น ISIC, HS, ISCED)	
25. URL	(กรอก URL)	
26. ภาษาที่ใช้	(เลือกจากตัวเลือกและตอบได้มากกว่า 1 ข้อ)	
27. สถิติทางการ	(เลือกจากตัวเลือก)	

Template 2 แบบฟอร์มคำอธิบายข้อมูล (Metadata) ที่สอดคล้องตามมาตรฐานที่ สพร. กำหนด		
ประเภทข้อมูลสถิติ หมายถึง ข้อความหรือตัวเลขที่แสดงผลที่ประมวลจากข้อมูลที่เก็บรวบรวมได้		
รายการคำอธิบายข้อมูลส่วนหลัก (Mandatory Metadata)		
1. ประเภทข้อมูล	(เลือกจากตัวเลือก)	ข้อมูลสถิติ
2. ชื่อชุดข้อมูล	(กรอกชื่อชุดข้อมูล)	
3. องค์กร	(กรอกชื่อองค์กร)	จำนวนโรงสีชุมชน โรงสีสหกรณ์ ที่ได้รับการส่งเสริมและพัฒนาให้มีความพร้อมเข้าสู่มาตรฐาน GMP
4. ผู้ติดต่อ	(กรอกชื่อกอง/สำนัก/ฝ่าย)	สำนักงานพาณิชย์จังหวัดบุรีรัมย์
5. อีเมลผู้ติดต่อ	(กรอกอีเมลกอง/สำนัก/ฝ่าย)	กลุ่มทะเบียนและอำนวยความสะดวกทางการค้า
6. คำสำคัญ	(กรอกหัวข้อ คำ วลี แท็ก)	โรงสีชุมชน โรงสีสหกรณ์ ที่ได้รับการส่งเสริมและพัฒนาให้มีความพร้อมเข้าสู่มาตรฐาน GMP
7. รายละเอียด	(กรอกคำอธิบาย)	โรงสีชุมชน โรงสีสหกรณ์ ที่ได้รับการส่งเสริมและพัฒนาให้มีความพร้อมเข้าสู่มาตรฐาน GMP
8. วัตถุประสงค์	(เลือกจากตัวเลือกและตอบได้มากกว่า 1 ข้อ)	พันธกิจหน่วยงาน
9.1 หน่วยความถี่ของการปรับปรุงข้อมูล	(เลือกจากตัวเลือก)	ปี
9.2 ค่าความถี่ของการปรับปรุงข้อมูล	(กรอกค่าตัวเลข)	1
10. ขอบเขตเชิงภูมิศาสตร์หรือเชิงพื้นที่	(เลือกจากตัวเลือก)	จังหวัด
11. แหล่งที่มา	(กรอกคำอธิบาย)	สำนักงานพาณิชย์จังหวัดบุรีรัมย์
12. รูปแบบการเก็บข้อมูล	(เลือกจากตัวเลือกและตอบได้มากกว่า 1 ข้อ)	XLS
13. หมวดหมู่ข้อมูลตามธรรมาภิบาลข้อมูลภาครัฐ	(เลือกจากตัวเลือก)	ข้อมูลสาธารณะ
14. สัญญาอนุญาตให้ใช้ข้อมูล	(เลือกจากตัวเลือก)	Open Data Common
รายการคำอธิบายข้อมูลส่วนที่เป็นทางเลือก (Optional Metadata)		
15. เจือจางในการเข้าถึงข้อมูล	(กรอกคำอธิบาย)	
16. ปีข้อมูลที่เริ่มต้นจัดทำ	(กรอกปีข้อมูลที่เริ่มต้นจัดทำ)	
17. ปีข้อมูลล่าสุดที่เผยแพร่	(ปีข้อมูลล่าสุดที่เผยแพร่)	
18. วันที่กำหนดเผยแพร่ข้อมูล	YYYY-MM-DD ในรูปแบบปี พ.ศ.	
19. วันที่ปรับปรุงข้อมูลล่าสุด	YYYY-MM-DD ในรูปแบบปี พ.ศ.	
20. การจัดจำแนก	(เลือกจากตัวเลือกและตอบได้มากกว่า 1 ข้อ)	
21. หน่วยวัด	(กรอกคำอธิบาย เช่น คน พัน บาท ครึ่งเรือน)	
22. หน่วยตัวคูณ	(เลือกจากตัวเลือก)	
23. วิธีการคำนวณ	(กรอกคำอธิบาย)	
24. มาตรฐานการจัดทำข้อมูล	(กรอกคำอธิบาย เช่น ISIC, HS, ISCED)	
25. URL	(กรอก URL)	
26. ภาษาที่ใช้	(เลือกจากตัวเลือกและตอบได้มากกว่า 1 ข้อ)	
27. สถิติทางการ	(เลือกจากตัวเลือก)	

Template 2 แบบฟอร์มคำอธิบายข้อมูล (Metadata) ที่สอดคล้องตามมาตรฐานที่ สพร. กำหนด		
ประเภทข้อมูลสถิติ หมายถึง ข้อความหรือตัวเลขที่แสดงผลที่ประมวลจากข้อมูลที่เก็บรวบรวมได้		
รายการคำอธิบายข้อมูลส่วนหลัก (Mandatory Metadata)		
1. ประเภทข้อมูล	(เลือกจากตัวเลือก)	ข้อมูลสถิติ
2. ชื่อชุดข้อมูล	(กรอกชื่อชุดข้อมูล)	จำนวนโรงงานแปรรูปสินค้าเกษตร
3. องค์กร	(กรอกชื่อองค์กร)	สำนักงานอุตสาหกรรมจังหวัดบุรีรัมย์
4. ชื่อผู้ติดต่อ	(กรอกชื่อกอง/สำนัก/ฝ่าย)	
5. อีเมลผู้ติดต่อ	(กรอกอีเมลกอง/สำนัก/ฝ่าย)	
6. คำสำคัญ	(กรอกหัวข้อ คำ วลี แท็ก)	โรงงานแปรรูปสินค้าเกษตร
7. รายละเอียด	(กรอกคำอธิบาย)	โรงงานแปรรูปสินค้าเกษตร
8. วัตถุประสงค์	(เลือกจากตัวเลือกและตอบได้มากกว่า 1 ข้อ)	พันธกิจหน่วยงาน
9.1 หน่วยความถี่ของการปรับปรุงข้อมูล	(เลือกจากตัวเลือก)	ปี
9.2 ค่าความถี่ของการปรับปรุงข้อมูล	(กรอกค่าตัวเลข)	1
10. ขอบเขตเชิงภูมิศาสตร์หรือเชิงพื้นที่	(เลือกจากตัวเลือก)	จังหวัด
11. แหล่งที่มา	(กรอกคำอธิบาย)	สำนักงานอุตสาหกรรมจังหวัดบุรีรัมย์
12. รูปแบบการเก็บข้อมูล	(เลือกจากตัวเลือกและตอบได้มากกว่า 1 ข้อ)	XLS
13. หมวดหมู่ข้อมูลตามธรรมชาติของข้อมูลภาครัฐ	(เลือกจากตัวเลือก)	ข้อมูลสาธารณะ
14. สัญญาอนุญาตให้ใช้ข้อมูล	(เลือกจากตัวเลือก)	Open Data Common
รายการคำอธิบายข้อมูลส่วนที่เป็นทางเลือก (Optional Metadata)		
15. เจือจางในการเข้าถึงข้อมูล	(กรอกคำอธิบาย)	
16. ปีข้อมูลที่เริ่มต้นจัดทำ	(กรอกปีข้อมูลที่เริ่มต้นจัดทำ)	
17. ปีข้อมูลล่าสุดที่เผยแพร่	(ปีข้อมูลล่าสุดที่เผยแพร่)	
18. วันที่กำหนดเผยแพร่ข้อมูล	YYYY-MM-DD ในรูปแบบปี พ.ศ.	
19. วันที่ปรับปรุงข้อมูลล่าสุด	YYYY-MM-DD ในรูปแบบปี พ.ศ.	
20. การจัดจำแนก	(เลือกจากตัวเลือกและตอบได้มากกว่า 1 ข้อ)	
21. หน่วยวัด	(กรอกคำอธิบาย เช่น คน พันบาท ครัวเรือน)	
22. หน่วยตัวคูณ	(เลือกจากตัวเลือก)	
23. วิธีการคำนวณ	(กรอกคำอธิบาย)	
24. มาตรฐานการจัดทำข้อมูล	(กรอกคำอธิบาย เช่น ISIC, HS, ISCED)	
25. URL	(กรอก URL)	
26. ภาษาที่ใช้	(เลือกจากตัวเลือกและตอบได้มากกว่า 1 ข้อ)	
27. สถิติทางการ	(เลือกจากตัวเลือก)	

Template 2 แบบฟอร์มคำอธิบายข้อมูล (Metadata) ที่สอดคล้องตามมาตรฐานที่ สพร. กำหนด		
ประเภทข้อมูลสถิติ หมายถึง ข้อความหรือตัวเลขที่แสดงผลที่ประมวลจากข้อมูลที่เก็บรวบรวมได้		
รายการคำอธิบายข้อมูลส่วนหลัก (Mandatory Metadata)		
1. ประเภทข้อมูล	(เลือกจากตัวเลือก)	ข้อมูลสถิติ
2. ชื่อชุดข้อมูล	(กรอกชื่อชุดข้อมูล)	จำนวนแปลงที่ได้รับการรับรองมาตรฐาน GAP (แปลง)
3. องค์กร	(กรอกชื่อกอง/สำนัก/ฝ่าย)	สำนักงานเกษตรจังหวัดบุรีรัมย์
4. ชื่อผู้ติดต่อ	(กรอกชื่อกอง/สำนัก/ฝ่าย)	กลุ่มยุทธศาสตร์และสารสนเทศ
5. อีเมลผู้ติดต่อ	(กรอกอีเมล/สำนัก/ฝ่าย)	yuttasat2557@gmail.com
6. คำสำคัญ	(กรอกหัวข้อ คำ วลี แท็ก)	แปลงที่ได้รับการรับรองมาตรฐาน GAP (แปลง)
7. รายละเอียด	(กรอกคำอธิบาย)	แปลงที่ได้รับการรับรองมาตรฐาน GAP (แปลง)
8. วัตถุประสงค์	(เลือกจากตัวเลือกและตอบได้มากกว่า 1 ข้อ)	พันธกิจหน่วยงาน
9.1 หน่วยความถี่ของการปรับปรุงข้อมูล	(เลือกจากตัวเลือก)	ปี
9.2 ค่าความถี่ของการปรับปรุงข้อมูล	(กรอกค่าตัวเลข)	1
10. ขอบเขตเชิงภูมิศาสตร์หรือเชิงพื้นที่	(เลือกจากตัวเลือก)	จังหวัด
11. แหล่งที่มา	(กรอกคำอธิบาย)	สำนักงานเกษตรจังหวัดบุรีรัมย์
12. รูปแบบการเก็บข้อมูล	(เลือกจากตัวเลือกและตอบได้มากกว่า 1 ข้อ)	XLS
13. หมวดหมู่ข้อมูลตามธรรมาภิบาลข้อมูลภาครัฐ	(เลือกจากตัวเลือก)	ข้อมูลสาธารณะ
14. สัญญาอนุญาตให้ใช้ข้อมูล	(เลือกจากตัวเลือก)	Open Data Common
รายการคำอธิบายข้อมูลส่วนที่เป็นทางเลือก (Optional Metadata)		
15. เจือจางในการเข้าถึงข้อมูล	(กรอกคำอธิบาย)	
16. ปีข้อมูลที่เริ่มต้นจัดทำ	(กรอกปีข้อมูลที่เริ่มต้นจัดทำ)	
17. ปีข้อมูลล่าสุดที่เผยแพร่	(ปีข้อมูลล่าสุดที่เผยแพร่)	
18. วันที่กำหนดเผยแพร่ข้อมูล	YYYY-MM-DD ในรูปแบบปี พ.ศ.	
19. วันที่ปรับปรุงข้อมูลล่าสุด	YYYY-MM-DD ในรูปแบบปี พ.ศ.	
20. การจัดจำแนก	(เลือกจากตัวเลือกและตอบได้มากกว่า 1 ข้อ)	
21. หน่วยวัด	(กรอกคำอธิบาย เช่น คน พันบาท ครัวเรือน)	
22. หน่วยตัวคูณ	(เลือกจากตัวเลือก)	
23. วิธีการคำนวณ	(กรอกคำอธิบาย)	
24. มาตรฐานการจัดทำข้อมูล	(กรอกคำอธิบาย เช่น ISIC, HS, ISCED)	
25. URL	(กรอก URL)	
26. ภาษาที่ใช้	(เลือกจากตัวเลือกและตอบได้มากกว่า 1 ข้อ)	
27. สถิติทางการ	(เลือกจากตัวเลือก)	

Template 2 แบบฟอร์มคำอธิบายข้อมูล (Metadata) ที่สอดคล้องตามมาตรฐานที่ สพร. กำหนด		
ประเภทข้อมูลสถิติ หมายถึง ข้อความหรือตัวเลขที่แสดงผลที่ประมวลจากข้อมูลที่เก็บรวบรวมได้		
รายการคำอธิบายข้อมูลส่วนหลัก (Mandatory Metadata)		
1. ประเภทข้อมูล	(เลือกจากตัวเลือก)	ข้อมูลสถิติ
2. ชื่อชุดข้อมูล	(กรอกชื่อชุดข้อมูล)	จำนวนผู้จ้าง หรือโกดัง หรือ สถานที่เก็บรวบรวมสินค้า (Warehouse) ที่ได้มาตรฐานข้าวปลอดภัย
3. องค์กร	(กรอกชื่อองค์กร)	สำนักงานพาณิชย์จังหวัดบุรีรัมย์
4. ชื่อผู้ติดต่อ	(กรอกชื่อกอง/สำนัก/ฝ่าย)	กลุ่มทะเบียนและอำนวยความสะดวกทางการค้า
5. อีเมลผู้ติดต่อ	(กรอกอีเมลกอง/สำนัก/ฝ่าย)	
6. คำสำคัญ	(กรอกหัวข้อ คำ วลี แท็ก)	ผู้จ้าง หรือโกดัง หรือ สถานที่เก็บรวบรวมสินค้า (Warehouse) ที่ได้มาตรฐานข้าวปลอดภัย
7. รายละเอียด	(กรอกคำอธิบาย)	ผู้จ้าง หรือโกดัง หรือ สถานที่เก็บรวบรวมสินค้า (Warehouse) ที่ได้มาตรฐานข้าวปลอดภัย
8. วัตถุประสงค์	(เลือกจากตัวเลือกและตอบได้มากกว่า 1 ข้อ)	พันธกิจหน่วยงาน
9.1 หน่วยความถี่ของการปรับปรุงข้อมูล	(เลือกจากตัวเลือก)	ปี
9.2 ค่าความถี่ของการปรับปรุงข้อมูล	(กรอกค่าตัวเลข)	1
10. ขอบเขตเชิงภูมิศาสตร์หรือเชิงพื้นที่	(เลือกจากตัวเลือก)	จังหวัด
11. แหล่งที่มา	(กรอกคำอธิบาย)	สำนักงานพาณิชย์จังหวัดบุรีรัมย์
12. รูปแบบการเก็บข้อมูล	(เลือกจากตัวเลือกและตอบได้มากกว่า 1 ข้อ)	XLS
13. หมวดหมู่ข้อมูลตามธรรมาภิบาลข้อมูลภาครัฐ	(เลือกจากตัวเลือก)	ข้อมูลสาธารณะ
14. สัญญาอนุญาตให้ใช้ข้อมูล	(เลือกจากตัวเลือก)	Open Data Common
รายการคำอธิบายข้อมูลส่วนที่เป็นทางเลือก (Optional Metadata)		
15. เจือจางในการเข้าถึงข้อมูล	(กรอกคำอธิบาย)	
16. ปีข้อมูลที่เริ่มต้นจัดทำ	(กรอกปีข้อมูลที่เริ่มต้นจัดทำ)	
17. ปีข้อมูลล่าสุดที่เผยแพร่	(ปีข้อมูลล่าสุดที่เผยแพร่)	
18. วันที่กำหนดเผยแพร่ข้อมูล	YYYY-MM-DD ในรูปแบบปี พ.ศ.	
19. วันที่ปรับปรุงข้อมูลล่าสุด	YYYY-MM-DD ในรูปแบบปี พ.ศ.	
20. การจัดจำแนก	(เลือกจากตัวเลือกและตอบได้มากกว่า 1 ข้อ)	
21. หน่วยวัด	(กรอกคำอธิบาย เช่น คน พันบาท ครีวเรอน)	
22. หน่วยตัวคูณ	(เลือกจากตัวเลือก)	
23. วิธีการคำนวณ	(กรอกคำอธิบาย)	
24. มาตรฐานการจัดทำข้อมูล	(กรอกคำอธิบาย เช่น ISIC, HS, ISCED)	
25. URL	(กรอก URL)	
26. ภาษาที่ใช้	(เลือกจากตัวเลือกและตอบได้มากกว่า 1 ข้อ)	
27. สถิติทางการ	(เลือกจากตัวเลือก)	

Template 2 แบบฟอร์มคำอธิบายข้อมูล (Metadata) ที่สอดคล้องตามมาตรฐานที่ สพร. กำหนด		
ประเภทข้อมูลสถิติ หมายถึง ข้อความหรือตัวเลขที่แสดงผลที่ประมวลจากข้อมูลที่เก็บรวบรวมได้		
รายการคำอธิบายข้อมูลส่วนหลัก (Mandatory Metadata)		
1. ประเภทข้อมูล	(เลือกจากตัวเลือก)	ข้อมูลสถิติ
2. ชื่อชุดข้อมูล	(กรอกชื่อชุดข้อมูล)	จำนวนคดีอุบัติเหตุการจราจรทางบก
3. องค์การ	(กรอกชื่อองค์กร)	ตำรวจภูธรจังหวัดบุรีรัมย์
4. ชื่อผู้ติดต่อ	(กรอกชื่อกอง/สำนัก/ฝ่าย)	งานนโยบายและแผน
5. อีเมลผู้ติดต่อ	(กรอกอีเมลกอง/สำนัก/ฝ่าย)	
6. คำสำคัญ	(กรอกหัวข้อ คำ วลี แท็ก)	อุบัติเหตุการจราจรทางบก
7. รายละเอียด	(กรอกคำอธิบาย)	อุบัติเหตุการจราจรทางบก
8. วัตถุประสงค์	(เลือกจากตัวเลือกและตอบได้มากกว่า 1 ข้อ)	พันธกิจหน่วยงาน
9.1 หน่วยความถี่ของการปรับปรุงข้อมูล	(เลือกจากตัวเลือก)	ปี
9.2 ค่าความถี่ของการปรับปรุงข้อมูล	(กรอกค่าตัวเลข)	1
10. ขอบเขตเชิงภูมิศาสตร์หรือเชิงพื้นที่	(เลือกจากตัวเลือก)	จังหวัด
11. แหล่งที่มา	(กรอกคำอธิบาย)	ตำรวจภูธรจังหวัดบุรีรัมย์
12. รูปแบบการเก็บข้อมูล	(เลือกจากตัวเลือกและตอบได้มากกว่า 1 ข้อ)	XLS
13. หมวดหมู่ข้อมูลตามธรรมชาติของข้อมูลภาครัฐ	(เลือกจากตัวเลือก)	ข้อมูลสาธารณะ
14. สัญญาอนุญาตให้ใช้ข้อมูล	(เลือกจากตัวเลือก)	Open Data Common
รายการคำอธิบายข้อมูลส่วนที่เป็นทางเลือก (Optional Metadata)		
15. เจาะลึกในการเข้าถึงข้อมูล	(กรอกคำอธิบาย)	
16. ปีข้อมูลที่เริ่มต้นจัดทำ	(กรอกปีข้อมูลที่เริ่มต้นจัดทำ)	
17. ปีข้อมูลล่าสุดที่เผยแพร่	(ปีข้อมูลล่าสุดที่เผยแพร่)	
18. วันที่กำหนดเผยแพร่ข้อมูล	YYYY-MM-DD ในรูปแบบปี พ.ศ.	
19. วันที่ปรับปรุงข้อมูลล่าสุด	YYYY-MM-DD ในรูปแบบปี พ.ศ.	
20. การจัดจำแนก	(เลือกจากตัวเลือกและตอบได้มากกว่า 1 ข้อ)	
21. หน่วยวัด	(กรอกคำอธิบาย เช่น คน พันบาท ครั้วเรือน)	
22. หน่วยตัวคูณ	(เลือกจากตัวเลือก)	
23. วิธีการคำนวณ	(กรอกคำอธิบาย)	
24. มาตรฐานการจัดทำข้อมูล	(กรอกคำอธิบาย เช่น ISIC, HS, ISCED)	
25. URL	(กรอก URL)	
26. ภาษาที่ใช้	(เลือกจากตัวเลือกและตอบได้มากกว่า 1 ข้อ)	
27. สถิติทางการ	(เลือกจากตัวเลือก)	

Template 2 แบบฟอร์มคำอธิบายข้อมูล (Metadata) ที่สอดคล้องตามมาตรฐานที่ สพร. กำหนด		
ประเภทข้อมูลสถิติ หมายถึง ข้อความหรือตัวเลขที่แสดงผลที่ประมวลจากข้อมูลที่เกี่ยวข้องรวมได้		
รายการคำอธิบายข้อมูลส่วนหลัก (Mandatory Metadata)		
1. ประเภทข้อมูล	(เลือกจากตัวเลือก)	ข้อมูลสถิติ
2. ชื่อชุดข้อมูล	(กรอกชื่อชุดข้อมูล)	จำนวนผู้เสียชีวิตจากอุบัติเหตุการจราจรทางบก
3. องค์การ	(กรอกชื่อองค์กร)	ตำรวจภูธรจังหวัดบุรีรัมย์
4. ชื่อผู้ติดต่อ	(กรอกชื่อกอง/สำนัก/ฝ่าย)	งานนโยบายและแผน
5. อีเมลผู้ติดต่อ	(กรอกอีเมลกอง/สำนัก/ฝ่าย)	
6. คำสำคัญ	(กรอกหัวข้อ คำ วลี แท็ก)	ผู้เสียชีวิตจากอุบัติเหตุการจราจรทางบก
7. รายละเอียด	(กรอกคำอธิบาย)	ผู้เสียชีวิตจากอุบัติเหตุการจราจรทางบก
8. วัตถุประสงค์	(เลือกจากตัวเลือกและตอบได้มากกว่า 1 ข้อ)	พันธกิจหน่วยงาน
9.1 หน่วยความถี่ของการปรับปรุงข้อมูล	(เลือกจากตัวเลือก)	ปี
9.2 ค่าความถี่ของการปรับปรุงข้อมูล	(กรอกค่าตัวเลข)	1
10. ขอบเขตเชิงภูมิศาสตร์หรือเชิงพื้นที่	(เลือกจากตัวเลือก)	จังหวัด
11. แหล่งที่มา	(กรอกคำอธิบาย)	ตำรวจภูธรจังหวัดบุรีรัมย์
12. รูปแบบการเก็บข้อมูล	(เลือกจากตัวเลือกและตอบได้มากกว่า 1 ข้อ)	XLS
13. หมวดหมู่ข้อมูลตามธรรมชาติของข้อมูลภาครัฐ	(เลือกจากตัวเลือก)	ข้อมูลสาธารณะ
14. สัญญาอนุญาตให้ใช้ข้อมูล	(เลือกจากตัวเลือก)	Open Data Common
รายการคำอธิบายข้อมูลส่วนที่เป็นทางเลือก (Optional Metadata)		
15. เจือจางในการเข้าถึงข้อมูล	(กรอกคำอธิบาย)	
16. ปีข้อมูลที่เริ่มต้นจัดทำ	(กรอกปีข้อมูลที่เริ่มต้นจัดทำ)	
17. ปีข้อมูลล่าสุดที่เผยแพร่	(ปีข้อมูลล่าสุดที่เผยแพร่)	
18. วันที่กำหนดเผยแพร่ข้อมูล	YYYY-MM-DD ในรูปแบบปี พ.ศ.	
19. วันที่ปรับปรุงข้อมูลล่าสุด	YYYY-MM-DD ในรูปแบบปี พ.ศ.	
20. การจัดจำแนก	(เลือกจากตัวเลือกและตอบได้มากกว่า 1 ข้อ)	
21. หน่วยวัด	(กรอกคำอธิบาย เช่น คน พันบาท ครวีเรอน)	
22. หน่วยตัวคูณ	(เลือกจากตัวเลือก)	
23. วิธีการคำนวณ	(กรอกคำอธิบาย)	
24. มาตรฐานการจัดทำข้อมูล	(กรอกคำอธิบาย เช่น ISIC, HS, ISCED)	
25. URL	(กรอก URL)	
26. ภาษาที่ใช้	(เลือกจากตัวเลือกและตอบได้มากกว่า 1 ข้อ)	
27. สถิติทางการ	(เลือกจากตัวเลือก)	

Template 2 แบบฟอร์มคำอธิบายข้อมูล (Metadata) ที่สอดคล้องตามมาตรฐานที่ สพร. กำหนด		
ประเภทข้อมูลสถิติ หมายถึง ข้อความหรือตัวเลขที่แสดงผลที่ประมวลจากข้อมูลที่เก็บรวบรวมได้		
รายการคำอธิบายข้อมูลส่วนหลัก (Mandatory Metadata)		
1. ประเภทข้อมูล	(เลือกจากตัวเลือก)	ข้อมูลสถิติ
2. ชื่อชุดข้อมูล	(กรอกชื่อชุดข้อมูล)	จำนวนผู้บาดเจ็บจากอุบัติเหตุการจราจรทางบก
3. องค์การ	(กรอกชื่อองค์กร)	ตำรวจภูธรจังหวัดบุรีรัมย์
4. ชื่อผู้ติดต่อ	(กรอกชื่อกอง/สำนัก/ฝ่าย)	งานนโยบายและแผน
5. อีเมลผู้ติดต่อ	(กรอกอีเมลกอง/สำนัก/ฝ่าย)	
6. คำสำคัญ	(กรอกหัวข้อ คำ วลี แท็ก)	ผู้บาดเจ็บจากอุบัติเหตุการจราจรทางบก
7. รายละเอียด	(กรอกคำอธิบาย)	ผู้บาดเจ็บจากอุบัติเหตุการจราจรทางบก
8. วัตถุประสงค์	(เลือกจากตัวเลือกและตอบได้มากกว่า 1 ข้อ)	พันธกิจหน่วยงาน
9.1 หน่วยความถี่ของการปรับปรุงข้อมูล	(เลือกจากตัวเลือก)	ปี
9.2 ค่าความถี่ของการปรับปรุงข้อมูล	(กรอกค่าตัวเลข)	1
10. ขอบเขตเชิงภูมิศาสตร์หรือเชิงพื้นที่	(เลือกจากตัวเลือก)	จังหวัด
11. แหล่งที่มา	(กรอกคำอธิบาย)	ตำรวจภูธรจังหวัดบุรีรัมย์
12. รูปแบบการเก็บข้อมูล	(เลือกจากตัวเลือกและตอบได้มากกว่า 1 ข้อ)	XLS
13. หมวดหมู่ข้อมูลตามธรรมชาติของข้อมูลภาครัฐ	(เลือกจากตัวเลือก)	ข้อมูลสาธารณะ
14. สัญญาอนุญาตให้ใช้ข้อมูล	(เลือกจากตัวเลือก)	Open Data Common
รายการคำอธิบายข้อมูลส่วนที่เป็นทางเลือก (Optional Metadata)		
15. เงื่อนไขในการเข้าถึงข้อมูล	(กรอกคำอธิบาย)	
16. ปีข้อมูลที่เริ่มต้นจัดทำ	(กรอกปีข้อมูลที่เริ่มต้นจัดทำ)	
17. ปีข้อมูลล่าสุดที่เผยแพร่	(ปีข้อมูลล่าสุดที่เผยแพร่)	
18. วันที่กำหนดเผยแพร่ข้อมูล	YYYY-MM-DD ในรูปแบบปี พ.ศ.	
19. วันที่ปรับปรุงข้อมูลล่าสุด	YYYY-MM-DD ในรูปแบบปี พ.ศ.	
20. การจัดจำแนก	(เลือกจากตัวเลือกและตอบได้มากกว่า 1 ข้อ)	
21. หน่วยวัด	(กรอกคำอธิบาย เช่น คน พันบาท ครวีเรอน)	
22. หน่วยตัวคูณ	(เลือกจากตัวเลือก)	
23. วิธีการคำนวณ	(กรอกคำอธิบาย)	
24. มาตรฐานการจัดทำข้อมูล	(กรอกคำอธิบาย เช่น ISIC, HS, ISCED)	
25. URL	(กรอก URL)	
26. ภาษาที่ใช้	(เลือกจากตัวเลือกและตอบได้มากกว่า 1 ข้อ)	
27. สถิติทางการ	(เลือกจากตัวเลือก)	

Template 2 แบบฟอร์มคำอธิบายข้อมูล (Metadata) ที่สอดคล้องตามมาตรฐานที่ สพร. กำหนด		
ประเภทข้อมูลสถิติ หมายถึง ข้อความหรือตัวเลขที่แสดงผลที่ประมวลจากข้อมูลที่เก็บรวบรวมได้		
รายการคำอธิบายข้อมูลส่วนหลัก (Mandatory Metadata)		
1. ประเภทข้อมูล	(เลือกจากตัวเลือก)	ข้อมูลสถิติ
2. ชื่อชุดข้อมูล	(กรอกชื่อชุดข้อมูล)	จำนวนการจับกุมคดีความผิดเกี่ยวกับชีวิตร่างกาย และเพศ
3. องค์การ	(กรอกชื่อย่อองค์กร)	ตำรวจภูธรจังหวัดบุรีรัมย์
4. ชื่อผู้ติดต่อ	(กรอกชื่อกอง/สำนัก/ฝ่าย)	งานนโยบายและแผน
5. อีเมลผู้ติดต่อ	(กรอกอีเมลกอง/สำนัก/ฝ่าย)	
6. คำสำคัญ	(กรอกหัวข้อ คำ วลี แท็ก)	การจับกุมคดีความผิดเกี่ยวกับชีวิตร่างกาย และเพศ
7. รายละเอียด	(กรอกคำอธิบาย)	การจับกุมคดีความผิดเกี่ยวกับชีวิตร่างกาย และเพศ
8. วัตถุประสงค์	(เลือกจากตัวเลือกและตอบได้มากกว่า 1 ข้อ)	พันธกิจหน่วยงาน
9.1 หน่วยความถี่ของการปรับปรุงข้อมูล	(เลือกจากตัวเลือก)	ปี
9.2 ค่าความถี่ของการปรับปรุงข้อมูล	(กรอกค่าตัวเลข)	1
10. ขอบเขตเชิงภูมิศาสตร์หรือเชิงพื้นที่	(เลือกจากตัวเลือก)	จังหวัด
11. แหล่งที่มา	(กรอกคำอธิบาย)	ตำรวจภูธรจังหวัดบุรีรัมย์
12. รูปแบบการเก็บข้อมูล	(เลือกจากตัวเลือกและตอบได้มากกว่า 1 ข้อ)	XLS
13. หมวดหมู่ข้อมูลตามธรรมชาติของข้อมูลภาครัฐ	(เลือกจากตัวเลือก)	ข้อมูลสาธารณะ
14. สัญญาอนุญาตให้ใช้ข้อมูล	(เลือกจากตัวเลือก)	Open Data Common
รายการคำอธิบายข้อมูลส่วนที่เป็นทางเลือก (Optional Metadata)		
15. เจาะลึกในการเข้าถึงข้อมูล	(กรอกคำอธิบาย)	
16. ปีข้อมูลที่เริ่มต้นจัดทำ	(กรอกปีข้อมูลที่เริ่มต้นจัดทำ)	
17. ปีข้อมูลล่าสุดที่เผยแพร่	(ปีข้อมูลล่าสุดที่เผยแพร่)	
18. วันที่กำหนดเผยแพร่ข้อมูล	YYYY-MM-DD ในรูปแบบปี พ.ศ.	
19. วันที่ปรับปรุงข้อมูลล่าสุด	YYYY-MM-DD ในรูปแบบปี พ.ศ.	
20. การจัดจำแนก	(เลือกจากตัวเลือกและตอบได้มากกว่า 1 ข้อ)	
21. หน่วยวัด	(กรอกคำอธิบาย เช่น คน พันบาท ครั้วเรือน)	
22. หน่วยตัวคูณ	(เลือกจากตัวเลือก)	
23. วิธีการคำนวณ	(กรอกคำอธิบาย)	
24. มาตรฐานการจัดทำข้อมูล	(กรอกคำอธิบาย เช่น ISIC, HS, ISCED)	
25. URL	(กรอก URL)	
26. ภาษาที่ใช้	(เลือกจากตัวเลือกและตอบได้มากกว่า 1 ข้อ)	
27. สถิติทางการ	(เลือกจากตัวเลือก)	

Template 2 แบบฟอร์มคำอธิบายข้อมูล (Metadata) ที่สอดคล้องตามมาตรฐานที่ สพร. กำหนด		
ประเภทข้อมูลสถิติ หมายถึง ข้อความหรือตัวเลขที่แสดงผลที่ประมวลจากข้อมูลที่เกี่ยวข้องรวมได้		
รายการคำอธิบายข้อมูลส่วนหลัก (Mandatory Metadata)		
1. ประเภทข้อมูล	(เลือกจากตัวเลือก)	ข้อมูลสถิติ
2. ชื่อชุดข้อมูล	(กรอกชื่อชุดข้อมูล)	จำนวนการจับกุมคดีความผิดเกี่ยวกับทรัพย์สิน
3. องค์การ	(กรอกชื่อองค์กร)	ตำรวจภูธรจังหวัดบุรีรัมย์
4. ชื่อผู้ติดต่อ	(กรอกชื่อกอง/สำนัก/ฝ่าย)	งานนโยบายและแผน
5. อีเมลผู้ติดต่อ	(กรอกอีเมลกอง/สำนัก/ฝ่าย)	
6. คำสำคัญ	(กรอกหัวข้อ คำ วลี แท็ก)	การจับกุมคดีความผิดเกี่ยวกับทรัพย์สิน
7. รายละเอียด	(กรอกคำอธิบาย)	การจับกุมคดีความผิดเกี่ยวกับทรัพย์สิน
8. วัตถุประสงค์	(เลือกจากตัวเลือกและตอบได้มากกว่า 1 ข้อ)	พันธกิจหน่วยงาน
9.1 หน่วยความถี่ของการปรับปรุงข้อมูล	(เลือกจากตัวเลือก)	ปี
9.2 ค่าความถี่ของการปรับปรุงข้อมูล	(กรอกค่าตัวเลข)	1
10. ขอบเขตเชิงภูมิศาสตร์หรือเชิงพื้นที่	(เลือกจากตัวเลือก)	จังหวัด
11. แหล่งที่มา	(กรอกคำอธิบาย)	ตำรวจภูธรจังหวัดบุรีรัมย์
12. รูปแบบการเก็บข้อมูล	(เลือกจากตัวเลือกและตอบได้มากกว่า 1 ข้อ)	XLS
13. หมวดหมู่ข้อมูลตามธรรมชาติของข้อมูลภาครัฐ	(เลือกจากตัวเลือก)	ข้อมูลสาธารณะ
14. สัญญาอนุญาตให้ใช้ข้อมูล	(เลือกจากตัวเลือก)	Open Data Common
รายการคำอธิบายข้อมูลส่วนที่เป็นทางเลือก (Optional Metadata)		
15. เจาะลึกในการเข้าถึงข้อมูล	(กรอกคำอธิบาย)	
16. ปีข้อมูลที่เริ่มต้นจัดทำ	(กรอกปีข้อมูลที่เริ่มต้นจัดทำ)	
17. ปีข้อมูลล่าสุดที่เผยแพร่	(ปีข้อมูลล่าสุดที่เผยแพร่)	
18. วันที่กำหนดเผยแพร่ข้อมูล	YYYY-MM-DD ในรูปแบบปี พ.ศ.	
19. วันที่ปรับปรุงข้อมูลล่าสุด	YYYY-MM-DD ในรูปแบบปี พ.ศ.	
20. การจัดจำแนก	(เลือกจากตัวเลือกและตอบได้มากกว่า 1 ข้อ)	
21. หน่วยวัด	(กรอกคำอธิบาย เช่น คน พันบาท ครวี่เรือน)	
22. หน่วยตัวคูณ	(เลือกจากตัวเลือก)	
23. วิธีการคำนวณ	(กรอกคำอธิบาย)	
24. มาตรฐานการจัดทำข้อมูล	(กรอกคำอธิบาย เช่น ISIC, HS, ISCED)	
25. URL	(กรอก URL)	
26. ภาษาที่ใช้	(เลือกจากตัวเลือกและตอบได้มากกว่า 1 ข้อ)	
27. สถิติทางการ	(เลือกจากตัวเลือก)	

Template 2 แบบฟอร์มคำอธิบายข้อมูล (Metadata) ที่สอดคล้องตามมาตรฐานที่ สพร. กำหนด		
ประเภทข้อมูลสถิติ หมายถึง ข้อความหรือตัวเลขที่แสดงผลที่ประมวลจากข้อมูลที่เก็บรวบรวมได้		
รายการคำอธิบายข้อมูลส่วนหลัก (Mandatory Metadata)		
1. ประเภทข้อมูล	(เลือกจากตัวเลือก)	ข้อมูลสถิติ
2. ชื่อชุดข้อมูล	(กรอกชื่อชุดข้อมูล)	จำนวนการจับกุมคดีฐานความผิดพิเศษ
3. องค์การ	(กรอกชื่อองค์กร)	ตำรวจภูธรจังหวัดบุรีรัมย์
4. ชื่อผู้ติดต่อ	(กรอกชื่อกอง/สำนัก/ฝ่าย)	งานนโยบายและแผน
5. อีเมลผู้ติดต่อ	(กรอกอีเมลกอง/สำนัก/ฝ่าย)	
6. คำสำคัญ	(กรอกหัวข้อ คำ วลี แท็ก)	การจับกุมคดีฐานความผิดพิเศษ
7. รายละเอียด	(กรอกคำอธิบาย)	การจับกุมคดีฐานความผิดพิเศษ
8. วัตถุประสงค์	(เลือกจากตัวเลือกและตอบได้มากกว่า 1 ข้อ)	พันธกิจหน่วยงาน
9.1 หน่วยความถี่ของการปรับปรุงข้อมูล	(เลือกจากตัวเลือก)	ปี
9.2 ค่าความถี่ของการปรับปรุงข้อมูล	(กรอกค่าตัวเลข)	1
10. ขอบเขตเชิงภูมิศาสตร์หรือเชิงพื้นที่	(เลือกจากตัวเลือก)	จังหวัด
11. แหล่งที่มา	(กรอกคำอธิบาย)	ตำรวจภูธรจังหวัดบุรีรัมย์
12. รูปแบบการเก็บข้อมูล	(เลือกจากตัวเลือกและตอบได้มากกว่า 1 ข้อ)	XLS
13. หมวดหมู่ข้อมูลตามธรรมชาติของข้อมูลภาครัฐ	(เลือกจากตัวเลือก)	ข้อมูลสาธารณะ
14. สัญญาอนุญาตให้ใช้ข้อมูล	(เลือกจากตัวเลือก)	Open Data Common
รายการคำอธิบายข้อมูลส่วนที่เป็นทางเลือก (Optional Metadata)		
15. เจือจางในการเข้าถึงข้อมูล	(กรอกคำอธิบาย)	
16. ปีข้อมูลที่เริ่มต้นจัดทำ	(กรอกปีข้อมูลที่เริ่มต้นจัดทำ)	
17. ปีข้อมูลล่าสุดที่เผยแพร่	(ปีข้อมูลล่าสุดที่เผยแพร่)	
18. วันที่กำหนดเผยแพร่ข้อมูล	YYYY-MM-DD ในรูปแบบปี พ.ศ.	
19. วันที่ปรับปรุงข้อมูลล่าสุด	YYYY-MM-DD ในรูปแบบปี พ.ศ.	
20. การจัดจำแนก	(เลือกจากตัวเลือกและตอบได้มากกว่า 1 ข้อ)	
21. หน่วยวัด	(กรอกคำอธิบาย เช่น คน พันบาท ครัวเรือน)	
22. หน่วยตัวคูณ	(เลือกจากตัวเลือก)	
23. วิธีการคำนวณ	(กรอกคำอธิบาย)	
24. มาตรฐานการจัดทำข้อมูล	(กรอกคำอธิบาย เช่น ISIC, HS, ISCED)	
25. URL	(กรอก URL)	
26. ภาษาที่ใช้	(เลือกจากตัวเลือกและตอบได้มากกว่า 1 ข้อ)	
27. สถิติทางการ	(เลือกจากตัวเลือก)	

Template 2 แบบฟอร์มคำอธิบายข้อมูล (Metadata) ที่สอดคล้องตามมาตรฐานที่ สพร. กำหนด		
ประเภทข้อมูลสถิติ หมายถึง ข้อความหรือตัวเลขที่แสดงผลที่ประมวลจากข้อมูลที่เก็บรวบรวมได้		
รายการคำอธิบายข้อมูลส่วนหลัก (Mandatory Metadata)		
1. ประเภทข้อมูล	(เลือกจากตัวเลือก)	ข้อมูลสถิติ
2. ชื่อชุดข้อมูล	(กรอกชื่อชุดข้อมูล)	จำนวนการจับกุมคดีความผิดที่รัฐเป็นผู้เสียหาย
3. องค์การ	(กรอกชื่อองค์กร)	ตำรวจภูธรจังหวัดบุรีรัมย์
4. ชื่อผู้ติดต่อ	(กรอกชื่อกอง/สำนัก/ฝ่าย)	งานนโยบายและแผน
5. อีเมลผู้ติดต่อ	(กรอกอีเมลกอง/สำนัก/ฝ่าย)	
6. คำสำคัญ	(กรอกหัวข้อ คำ วลี แท็ก)	การจับกุมคดีความผิดที่รัฐเป็นผู้เสียหาย
7. รายละเอียด	(กรอกคำอธิบาย)	การจับกุมคดีความผิดที่รัฐเป็นผู้เสียหาย
8. วัตถุประสงค์	(เลือกจากตัวเลือกและตอบได้มากกว่า 1 ข้อ)	พันธกิจหน่วยงาน
9.1 หน่วยความถี่ของการปรับปรุงข้อมูล	(เลือกจากตัวเลือก)	ปี
9.2 ค่าความถี่ของการปรับปรุงข้อมูล	(กรอกค่าตัวเลข)	1
10. ขอบเขตเชิงภูมิศาสตร์หรือเชิงพื้นที่	(เลือกจากตัวเลือก)	จังหวัด
11. แหล่งที่มา	(กรอกคำอธิบาย)	ตำรวจภูธรจังหวัดบุรีรัมย์
12. รูปแบบการเก็บข้อมูล	(เลือกจากตัวเลือกและตอบได้มากกว่า 1 ข้อ)	XLS
13. หมวดหมู่ข้อมูลตามธรรมาภิบาลข้อมูลภาครัฐ	(เลือกจากตัวเลือก)	ข้อมูลสาธารณะ
14. สัญญาอนุญาตให้ใช้ข้อมูล	(เลือกจากตัวเลือก)	Open Data Common
รายการคำอธิบายข้อมูลส่วนที่เป็นทางเลือก (Optional Metadata)		
15. เงื่อนไขในการเข้าถึงข้อมูล	(กรอกคำอธิบาย)	
16. ปีข้อมูลที่เริ่มต้นจัดทำ	(กรอกปีข้อมูลที่เริ่มต้นจัดทำ)	
17. ปีข้อมูลล่าสุดที่เผยแพร่	(ปีข้อมูลล่าสุดที่เผยแพร่)	
18. วันที่กำหนดเผยแพร่ข้อมูล	YYYY-MM-DD ในรูปแบบปี พ.ศ.	
19. วันที่ปรับปรุงข้อมูลล่าสุด	YYYY-MM-DD ในรูปแบบปี พ.ศ.	
20. การจัดจำแนก	(เลือกจากตัวเลือกและตอบได้มากกว่า 1 ข้อ)	
21. หน่วยวัด	(กรอกคำอธิบาย เช่น คน พันบาท ครวี่เรือน)	
22. หน่วยตัวคูณ	(เลือกจากตัวเลือก)	
23. วิธีการคำนวณ	(กรอกคำอธิบาย)	
24. มาตรฐานการจัดทำข้อมูล	(กรอกคำอธิบาย เช่น ISIC, HS, ISCED)	
25. URL	(กรอก URL)	
26. ภาษาที่ใช้	(เลือกจากตัวเลือกและตอบได้มากกว่า 1 ข้อ)	
27. สถิติทางการ	(เลือกจากตัวเลือก)	

Template 2 แบบฟอร์มคำอธิบายข้อมูล (Metadata) ที่สอดคล้องตามมาตรฐานที่ สพร. กำหนด		
ประเภทข้อมูลสถิติ หมายถึง ข้อความหรือตัวเลขที่แสดงผลที่ประมวลจากข้อมูลที่เก็บรวบรวมได้		
รายการคำอธิบายข้อมูลส่วนหลัก (Mandatory Metadata)		
1. ประเภทข้อมูล	(เลือกจากตัวเลือก)	ข้อมูลสถิติ
2. ชื่อชุดข้อมูล	(กรอกชื่อชุดข้อมูล)	จำนวนชุดรักษาความปลอดภัยหมู่บ้าน
3. องค์การ	(กรอกชื่อองค์กร)	ที่ทำการปกครองจังหวัดบุรีรัมย์
4. ชื่อผู้ติดต่อ	(กรอกชื่อกอง/สำนัก/ฝ่าย)	
5. อีเมลผู้ติดต่อ	(กรอกอีเมลกอง/สำนัก/ฝ่าย)	
6. คำสำคัญ	(กรอกหัวข้อ คำ วลี แท็ก)	หมู่บ้าน/ชุมชนที่มีการ จัดตั้งชุดอาสาสมัครตำรวจ/ ชุดรักษาความปลอดภัยหมู่บ้าน
7. รายละเอียด	(กรอกคำอธิบาย)	หมู่บ้าน/ชุมชนที่มีการ จัดตั้งชุดอาสาสมัครตำรวจ/ ชุดรักษาความปลอดภัยหมู่บ้าน
8. วัตถุประสงค์	(เลือกจากตัวเลือกและตอบได้มากกว่า 1 ข้อ)	พันธกิจหน่วยงาน
9.1 หน่วยความถี่ของการปรับปรุงข้อมูล	(เลือกจากตัวเลือก)	ปี
9.2 ค่าความถี่ของการปรับปรุงข้อมูล	(กรอกค่าตัวเลข)	1
10. ขอบเขตเชิงภูมิศาสตร์หรือเชิงพื้นที่	(เลือกจากตัวเลือก)	
11. แหล่งที่มา	(กรอกคำอธิบาย)	ที่ทำการปกครองจังหวัดบุรีรัมย์
12. รูปแบบการเก็บข้อมูล	(เลือกจากตัวเลือกและตอบได้มากกว่า 1 ข้อ)	
13. หมวดหมู่ข้อมูลตามธรรมชาติของข้อมูลภาครัฐ	(เลือกจากตัวเลือก)	ข้อมูลสาธารณะ
14. สัญญาอนุญาตให้ใช้ข้อมูล	(เลือกจากตัวเลือก)	Open Data Common
รายการคำอธิบายข้อมูลส่วนที่เป็นทางเลือก (Optional Metadata)		
15. เงื่อนไขในการเข้าถึงข้อมูล	(กรอกคำอธิบาย)	
16. ปีข้อมูลที่เริ่มต้นจัดทำ	(กรอกปีข้อมูลที่เริ่มต้นจัดทำ)	
17. ปีข้อมูลล่าสุดที่เผยแพร่	(ปีข้อมูลล่าสุดที่เผยแพร่)	
18. วันที่กำหนดเผยแพร่ข้อมูล	YYYY-MM-DD ในรูปแบบปี พ.ศ.	
19. วันที่ปรับปรุงข้อมูลล่าสุด	YYYY-MM-DD ในรูปแบบปี พ.ศ.	
20. การจัดจำแนก	(เลือกจากตัวเลือกและตอบได้มากกว่า 1 ข้อ)	
21. หน่วยวัด	(กรอกคำอธิบาย เช่น คน พันบาท ครัวเรือน)	
22. หน่วยตัวคูณ	(เลือกจากตัวเลือก)	
23. วิธีการคำนวณ	(กรอกคำอธิบาย)	
24. มาตรฐานการจัดทำข้อมูล	(กรอกคำอธิบาย เช่น ISIC, HS, ISCED)	
25. URL	(กรอก URL)	
26. ภาษาที่ใช้	(เลือกจากตัวเลือกและตอบได้มากกว่า 1 ข้อ)	
27. สถิติทางการ	(เลือกจากตัวเลือก)	

Template 2 แบบฟอร์มคำอธิบายข้อมูล (Metadata) ที่สอดคล้องตามมาตรฐานที่ สพร. กำหนด		
ประเภทข้อมูลสถิติ หมายถึง ข้อความหรือตัวเลขที่แสดงผลที่ประมวลจากข้อมูลที่เก็บรวบรวมได้		
รายการคำอธิบายข้อมูลส่วนหลัก (Mandatory Metadata)		
1. ประเภทข้อมูล	(เลือกจากตัวเลือก)	ข้อมูลสถิติ
2. ชื่อชุดข้อมูล	(กรอกชื่อชุดข้อมูล)	จำนวนครัวเรือนที่ใช้น้ำประปา
3. องค์การ	(กรอกชื่อกอง/สำนัก/ฝ่าย)	การประปาส่วนภูมิภาคจังหวัดบุรีรัมย์
4. ชื่อผู้ติดต่อ	(กรอกชื่อกอง/สำนัก/ฝ่าย)	งานประมวลข้อมูล กองเทคโนโลยีสารสนเทศ
5. อีเมลผู้ติดต่อ	(กรอกอีเมล/สำนัก/ฝ่าย)	
6. คำสำคัญ	(กรอกหัวข้อ คำ วลี แท็ก)	ครัวเรือนที่ใช้น้ำประปา
7. รายละเอียด	(กรอกคำอธิบาย)	ครัวเรือนที่ใช้น้ำประปา
8. วัตถุประสงค์	(เลือกจากตัวเลือกและตอบได้มากกว่า 1 ข้อ)	พันธกิจหน่วยงาน
9.1 หน่วยความถี่ของการปรับปรุงข้อมูล	(เลือกจากตัวเลือก)	ปี
9.2 ค่าความถี่ของการปรับปรุงข้อมูล	(กรอกค่าตัวเลข)	1
10. ขอบเขตเชิงภูมิศาสตร์หรือเชิงพื้นที่	(เลือกจากตัวเลือก)	จังหวัด
11. แหล่งที่มา	(กรอกคำอธิบาย)	การประปาส่วนภูมิภาคจังหวัดบุรีรัมย์
12. รูปแบบการเก็บข้อมูล	(เลือกจากตัวเลือกและตอบได้มากกว่า 1 ข้อ)	XLS
13. หมวดหมู่ข้อมูลตามธรรมชาติของข้อมูลภาครัฐ	(เลือกจากตัวเลือก)	ข้อมูลสาธารณะ
14. สัญญาอนุญาตให้ใช้ข้อมูล	(เลือกจากตัวเลือก)	Open Data Common
รายการคำอธิบายข้อมูลส่วนที่เป็นทางเลือก (Optional Metadata)		
15. เจาะลึกในการเข้าถึงข้อมูล	(กรอกคำอธิบาย)	
16. ปีข้อมูลที่เริ่มต้นจัดทำ	(กรอกปีข้อมูลที่เริ่มต้นจัดทำ)	
17. ปีข้อมูลล่าสุดที่เผยแพร่	(ปีข้อมูลล่าสุดที่เผยแพร่)	
18. วันที่กำหนดเผยแพร่ข้อมูล	YYYY-MM-DD ในรูปแบบปี พ.ศ.	
19. วันที่ปรับปรุงข้อมูลล่าสุด	YYYY-MM-DD ในรูปแบบปี พ.ศ.	
20. การจัดจำแนก	(เลือกจากตัวเลือกและตอบได้มากกว่า 1 ข้อ)	
21. หน่วยวัด	(กรอกคำอธิบาย เช่น คน พันบาท ครัวเรือน)	
22. หน่วยตัวคูณ	(เลือกจากตัวเลือก)	
23. วิธีการคำนวณ	(กรอกคำอธิบาย)	
24. มาตรฐานการจัดทำข้อมูล	(กรอกคำอธิบาย เช่น ISIC, HS, ISCED)	
25. URL	(กรอก URL)	
26. ภาษาที่ใช้	(เลือกจากตัวเลือกและตอบได้มากกว่า 1 ข้อ)	
27. สถิติทางการ	(เลือกจากตัวเลือก)	

Template 2 แบบฟอร์มคำอธิบายข้อมูล (Metadata) ที่สอดคล้องตามมาตรฐานที่ สพร. กำหนด		
ประเภทข้อมูลสถิติ หมายถึง ข้อความหรือตัวเลขที่แสดงผลที่ประมวลจากข้อมูลที่เก็บรวบรวมได้		
รายการคำอธิบายข้อมูลส่วนหลัก (Mandatory Metadata)		
1. ประเภทข้อมูล	(เลือกจากตัวเลือก)	ข้อมูลสถิติ
2. ชื่อชุดข้อมูล	(กรอกชื่อชุดข้อมูล)	จำนวนครัวเรือนที่ใช้ไฟฟ้า
3. องค์การ	(กรอกชื่อองค์กร)	สำนักงานการไฟฟ้าส่วนภูมิภาคจังหวัดบุรีรัมย์
4. ชื่อผู้ติดต่อ	(กรอกชื่อกอง/สำนัก/ฝ่าย)	
5. อีเมลผู้ติดต่อ	(กรอกอีเมลกอง/สำนัก/ฝ่าย)	
6. คำสำคัญ	(กรอกหัวข้อ คำ วลี แท็ก)	ครัวเรือนที่ใช้ไฟฟ้า
7. รายละเอียด	(กรอกคำอธิบาย)	ครัวเรือนที่ใช้ไฟฟ้า
8. วัตถุประสงค์	(เลือกจากตัวเลือกและตอบได้มากกว่า 1 ข้อ)	พันธกิจหน่วยงาน
9.1 หน่วยความถี่ของการปรับปรุงข้อมูล	(เลือกจากตัวเลือก)	ปี
9.2 ค่าความถี่ของการปรับปรุงข้อมูล	(กรอกค่าตัวเลข)	1
10. ขอบเขตเชิงภูมิศาสตร์หรือเชิงพื้นที่	(เลือกจากตัวเลือก)	จังหวัด
11. แหล่งที่มา	(กรอกคำอธิบาย)	สำนักงานการไฟฟ้าส่วนภูมิภาคจังหวัดบุรีรัมย์
12. รูปแบบการเก็บข้อมูล	(เลือกจากตัวเลือกและตอบได้มากกว่า 1 ข้อ)	XLS
13. หมวดหมู่ข้อมูลตามธรรมชาติของข้อมูลภาครัฐ	(เลือกจากตัวเลือก)	ข้อมูลสาธารณะ
14. สัญญาอนุญาตให้ใช้ข้อมูล	(เลือกจากตัวเลือก)	Open Data Common
รายการคำอธิบายข้อมูลส่วนที่เป็นทางเลือก (Optional Metadata)		
15. เจาะลึกในการเข้าถึงข้อมูล	(กรอกคำอธิบาย)	
16. ปีข้อมูลที่เริ่มต้นจัดทำ	(กรอกปีข้อมูลที่เริ่มต้นจัดทำ)	
17. ปีข้อมูลล่าสุดที่เผยแพร่	(ปีข้อมูลล่าสุดที่เผยแพร่)	
18. วันที่กำหนดเผยแพร่ข้อมูล	YYYY-MM-DD ในรูปแบบปี พ.ศ.	
19. วันที่ปรับปรุงข้อมูลล่าสุด	YYYY-MM-DD ในรูปแบบปี พ.ศ.	
20. การจัดจำแนก	(เลือกจากตัวเลือกและตอบได้มากกว่า 1 ข้อ)	
21. หน่วยวัด	(กรอกคำอธิบาย เช่น คน พันบาท ครัวเรือน)	
22. หน่วยตัวคูณ	(เลือกจากตัวเลือก)	
23. วิธีการคำนวณ	(กรอกคำอธิบาย)	
24. มาตรฐานการจัดทำข้อมูล	(กรอกคำอธิบาย เช่น ISIC, HS, ISCED)	
25. URL	(กรอก URL)	
26. ภาษาที่ใช้	(เลือกจากตัวเลือกและตอบได้มากกว่า 1 ข้อ)	
27. สถิติทางการ	(เลือกจากตัวเลือก)	

Template 2 แบบฟอร์มคำอธิบายข้อมูล (Metadata) ที่สอดคล้องตามมาตรฐานที่ สพร. กำหนด		
ประเภทข้อมูลสถิติ หมายถึง ข้อความหรือตัวเลขที่แสดงผลที่ประมวลจากข้อมูลที่เก็บรวบรวมได้		
รายการคำอธิบายข้อมูลส่วนหลัก (Mandatory Metadata)		
1. ประเภทข้อมูล	(เลือกจากตัวเลือก)	ข้อมูลสถิติ
2. ชื่อชุดข้อมูล	(กรอกชื่อชุดข้อมูล)	ร้อยละของทารกแรกเกิดที่มีน้ำหนักต่ำกว่าเกณฑ์ (%)
3. องค์การ	(กรอกชื่อกอง/สำนัก/ฝ่าย)	สำนักงานสาธารณสุขจังหวัดบุรีรัมย์
4. ชื่อผู้ติดต่อ	(กรอกชื่อกอง/สำนัก/ฝ่าย)	กลุ่มงานพัฒนายุทธศาสตร์สาธารณสุข
5. อีเมลผู้ติดต่อ	(กรอกอีเมล/สำนัก/ฝ่าย)	Plan.br60@gmail.com
6. คำสำคัญ	(กรอกหัวข้อ คำ วลี แท็ก)	ทารกแรกเกิดที่มีน้ำหนักต่ำกว่าเกณฑ์
7. รายละเอียด	(กรอกคำอธิบาย)	ทารกแรกเกิดที่มีน้ำหนักต่ำกว่าเกณฑ์
8. วัตถุประสงค์	(เลือกจากตัวเลือกและตอบได้มากกว่า 1 ข้อ)	พันธกิจหน่วยงาน
9.1 หน่วยความถี่ของการปรับปรุงข้อมูล	(เลือกจากตัวเลือก)	ปี
9.2 ค่าความถี่ของการปรับปรุงข้อมูล	(กรอกค่าตัวเลข)	1
10. ขอบเขตเชิงภูมิศาสตร์หรือเชิงพื้นที่	(เลือกจากตัวเลือก)	จังหวัด
11. แหล่งที่มา	(กรอกคำอธิบาย)	สำนักงานสาธารณสุขจังหวัดบุรีรัมย์
12. รูปแบบการเก็บข้อมูล	(เลือกจากตัวเลือกและตอบได้มากกว่า 1 ข้อ)	XLS
13. หมวดหมู่ข้อมูลตามธรรมชาติของข้อมูลภาครัฐ	(เลือกจากตัวเลือก)	ข้อมูลสาธารณะ
14. สัญญาอนุญาตให้ใช้ข้อมูล	(เลือกจากตัวเลือก)	Open Data Common
รายการคำอธิบายข้อมูลส่วนที่เป็นทางเลือก (Optional Metadata)		
15. เจาะลึกในการเข้าถึงข้อมูล	(กรอกคำอธิบาย)	
16. ปีข้อมูลที่เริ่มต้นจัดทำ	(กรอกปีข้อมูลที่เริ่มต้นจัดทำ)	
17. ปีข้อมูลล่าสุดที่เผยแพร่	(ปีข้อมูลล่าสุดที่เผยแพร่)	
18. วันที่กำหนดเผยแพร่ข้อมูล	YYYY-MM-DD ในรูปแบบปี พ.ศ.	
19. วันที่ปรับปรุงข้อมูลล่าสุด	YYYY-MM-DD ในรูปแบบปี พ.ศ.	
20. การจัดจำแนก	(เลือกจากตัวเลือกและตอบได้มากกว่า 1 ข้อ)	
21. หน่วยวัด	(กรอกคำอธิบาย เช่น คน พันบาท ครัวเรือน)	
22. หน่วยตัวคูณ	(เลือกจากตัวเลือก)	
23. วิธีการคำนวณ	(กรอกคำอธิบาย)	
24. มาตรฐานการจัดทำข้อมูล	(กรอกคำอธิบาย เช่น ISIC, HS, ISCED)	
25. URL	(กรอก URL)	
26. ภาษาที่ใช้	(เลือกจากตัวเลือกและตอบได้มากกว่า 1 ข้อ)	
27. สถิติทางการ	(เลือกจากตัวเลือก)	

Template 2 แบบฟอร์มคำอธิบายข้อมูล (Metadata) ที่สอดคล้องตามมาตรฐานที่ สพร. กำหนด		
ประเภทข้อมูลสถิติ หมายถึง ข้อความหรือตัวเลขที่แสดงผลที่ประมวลจากข้อมูลที่เก็บรวบรวมได้		
รายการคำอธิบายข้อมูลส่วนหลัก (Mandatory Metadata)		
1. ประเภทข้อมูล	(เลือกจากตัวเลือก)	ข้อมูลสถิติ
2. ชื่อชุดข้อมูล	(กรอกชื่อชุดข้อมูล)	ร้อยละของเด็กแรกเกิดถึง 5 ปี มีพัฒนาการสมวัย
3. องค์การ	(กรอกชื่อกอง/สำนัก/ฝ่าย)	สำนักงานสาธารณสุขจังหวัดบุรีรัมย์
4. ชื่อผู้ติดต่อ	(กรอกชื่อกอง/สำนัก/ฝ่าย)	กลุ่มงานพัฒนาศาสตร์สาธารณสุข
5. อีเมลผู้ติดต่อ	(กรอกอีเมล/สำนัก/ฝ่าย)	Plan.br60@gmail.com
6. คำสำคัญ	(กรอกหัวข้อ คำ วลี แท็ก)	เด็กแรกเกิดถึง 5 ปี มีพัฒนาการสมวัย
7. รายละเอียด	(กรอกคำอธิบาย)	เด็กแรกเกิดถึง 5 ปี มีพัฒนาการสมวัย
8. วัตถุประสงค์	(เลือกจากตัวเลือกและตอบได้มากกว่า 1 ข้อ)	พันธกิจหน่วยงาน
9.1 หน่วยความถี่ของการปรับปรุงข้อมูล	(เลือกจากตัวเลือก)	ปี
9.2 ค่าความถี่ของการปรับปรุงข้อมูล	(กรอกค่าตัวเลข)	1
10. ขอบเขตเชิงภูมิศาสตร์หรือเชิงพื้นที่	(เลือกจากตัวเลือก)	จังหวัด
11. แหล่งที่มา	(กรอกคำอธิบาย)	สำนักงานสาธารณสุขจังหวัดบุรีรัมย์
12. รูปแบบการเก็บข้อมูล	(เลือกจากตัวเลือกและตอบได้มากกว่า 1 ข้อ)	XLS
13. หมวดหมู่ข้อมูลตามธรรมชาติของข้อมูลภาครัฐ	(เลือกจากตัวเลือก)	ข้อมูลสาธารณะ
14. สัญญาอนุญาตให้ใช้ข้อมูล	(เลือกจากตัวเลือก)	Open Data Common
รายการคำอธิบายข้อมูลส่วนที่เป็นทางเลือก (Optional Metadata)		
15. เจาะใจในการเข้าถึงข้อมูล	(กรอกคำอธิบาย)	
16. ปีข้อมูลที่เริ่มต้นจัดทำ	(กรอกปีข้อมูลที่เริ่มต้นจัดทำ)	
17. ปีข้อมูลล่าสุดที่เผยแพร่	(ปีข้อมูลล่าสุดที่เผยแพร่)	
18. วันที่กำหนดเผยแพร่ข้อมูล	YYYY-MM-DD ในรูปแบบปี พ.ศ.	
19. วันที่ปรับปรุงข้อมูลล่าสุด	YYYY-MM-DD ในรูปแบบปี พ.ศ.	
20. การจัดจำแนก	(เลือกจากตัวเลือกและตอบได้มากกว่า 1 ข้อ)	
21. หน่วยวัด	(กรอกคำอธิบาย เช่น คน พันบาท ครั้วเรือน)	
22. หน่วยตัวคูณ	(เลือกจากตัวเลือก)	
23. วิธีการคำนวณ	(กรอกคำอธิบาย)	
24. มาตรฐานการจัดทำข้อมูล	(กรอกคำอธิบาย เช่น ISIC, HS, ISCED)	
25. URL	(กรอก URL)	
26. ภาษาที่ใช้	(เลือกจากตัวเลือกและตอบได้มากกว่า 1 ข้อ)	
27. สถิติทางการ	(เลือกจากตัวเลือก)	

Template 2 แบบฟอร์มคำอธิบายข้อมูล (Metadata) ที่สอดคล้องตามมาตรฐานที่ สพร. กำหนด		
ประเภทข้อมูลสถิติ หมายถึง ข้อความหรือตัวเลขที่แสดงผลที่ประมวลจากข้อมูลที่เก็บรวบรวมได้		
รายการคำอธิบายข้อมูลส่วนหลัก (Mandatory Metadata)		
1. ประเภทข้อมูล	(เลือกจากตัวเลือก)	ข้อมูลสถิติ
2. ชื่อชุดข้อมูล	(กรอกชื่อชุดข้อมูล)	ร้อยละของเด็กอายุครบ 2 ปี ที่ได้รับวัคซีน DTP4/OPV4/JE2 รายไตรมาส
3. องค์การ	(กรอกชื่อกอง/สำนัก/ฝ่าย)	สำนักงานสาธารณสุขจังหวัดบุรีรัมย์
4. ชื่อผู้ติดต่อ	(กรอกชื่อกอง/สำนัก/ฝ่าย)	กลุ่มงานพัฒนาศาสตร์สาธารณสุข
5. อีเมลผู้ติดต่อ	(กรอกอีเมล/สำนัก/ฝ่าย)	Plan.br60@gmail.com
6. คำสำคัญ	(กรอกหัวข้อ คำ วลี แท็ก)	เด็กอายุครบ 2 ปี ที่ได้รับวัคซีน DTP4/OPV4/JE2 รายไตรมาส
7. รายละเอียด	(กรอกคำอธิบาย)	เด็กอายุครบ 2 ปี ที่ได้รับวัคซีน DTP4/OPV4/JE2 รายไตรมาส
8. วัตถุประสงค์	(เลือกจากตัวเลือกและตอบได้มากกว่า 1 ข้อ)	พันธกิจหน่วยงาน
9.1 หน่วยความถี่ของการปรับปรุงข้อมูล	(เลือกจากตัวเลือก)	ปี
9.2 ค่าความถี่ของการปรับปรุงข้อมูล	(กรอกค่าตัวเลข)	1
10. ขอบเขตเชิงภูมิศาสตร์หรือเชิงพื้นที่	(เลือกจากตัวเลือก)	จังหวัด
11. แหล่งที่มา	(กรอกคำอธิบาย)	สำนักงานสาธารณสุขจังหวัดบุรีรัมย์
12. รูปแบบการเก็บข้อมูล	(เลือกจากตัวเลือกและตอบได้มากกว่า 1 ข้อ)	XLS
13. หมวดหมู่ข้อมูลตามธรรมชาติของข้อมูลภาครัฐ	(เลือกจากตัวเลือก)	ข้อมูลสาธารณะ
14. สัญญาอนุญาตให้ใช้ข้อมูล	(เลือกจากตัวเลือก)	Open Data Common
รายการคำอธิบายข้อมูลส่วนที่เป็นทางเลือก (Optional Metadata)		
15. เงื่อนไขในการเข้าถึงข้อมูล	(กรอกคำอธิบาย)	
16. ปีข้อมูลที่เริ่มต้นจัดทำ	(กรอกปีข้อมูลที่เริ่มต้นจัดทำ)	
17. ปีข้อมูลล่าสุดที่เผยแพร่	(ปีข้อมูลล่าสุดที่เผยแพร่)	
18. วันที่กำหนดเผยแพร่ข้อมูล	YYYY-MM-DD ในรูปแบบปี พ.ศ.	
19. วันที่ปรับปรุงข้อมูลล่าสุด	YYYY-MM-DD ในรูปแบบปี พ.ศ.	
20. การจัดจำแนก	(เลือกจากตัวเลือกและตอบได้มากกว่า 1 ข้อ)	
21. หน่วยวัด	(กรอกคำอธิบาย เช่น คน พันบาท ครั้วเรือน)	
22. หน่วยตัวคูณ	(เลือกจากตัวเลือก)	
23. วิธีการคำนวณ	(กรอกคำอธิบาย)	
24. มาตรฐานการจัดทำข้อมูล	(กรอกคำอธิบาย เช่น ISIC, HS, ISCED)	
25. URL	(กรอก URL)	
26. ภาษาที่ใช้	(เลือกจากตัวเลือกและตอบได้มากกว่า 1 ข้อ)	
27. สถิติทางการ	(เลือกจากตัวเลือก)	

Template 2 แบบฟอร์มคำอธิบายข้อมูล (Metadata) ที่สอดคล้องตามมาตรฐานที่ สพร. กำหนด		
ประเภทข้อมูลสถิติ หมายถึง ข้อความหรือตัวเลขที่แสดงผลที่ประมวลจากข้อมูลที่เก็บรวบรวมได้		
รายการคำอธิบายข้อมูลส่วนหลัก (Mandatory Metadata)		
1. ประเภทข้อมูล	(เลือกจากตัวเลือก)	ข้อมูลสถิติ
2. ชื่อชุดข้อมูล	(กรอกชื่อชุดข้อมูล)	ร้อยละของเด็กอายุครบ 2 ขวบ ที่ได้รับวัคซีน OPV4 รายไตรมาส
3. องค์กร	(กรอกชื่อกอง/สำนัก/ฝ่าย)	สำนักงานสาธารณสุขจังหวัดบุรีรัมย์
4. ชื่อผู้ติดต่อ	(กรอกชื่อกอง/สำนัก/ฝ่าย)	กลุ่มงานพัฒนาศาสตร์สาธารณสุข
5. อีเมลผู้ติดต่อ	(กรอกอีเมล/สำนัก/ฝ่าย)	Plan.br60@gmail.com
6. คำสำคัญ	(กรอกหัวข้อ คำ วลี แท็ก)	เด็กอายุครบ 2 ขวบ ที่ได้รับวัคซีน OPV4 รายไตรมาส
7. รายละเอียด	(กรอกคำอธิบาย)	เด็กอายุครบ 2 ขวบ ที่ได้รับวัคซีน OPV4 รายไตรมาส
8. วัตถุประสงค์	(เลือกจากตัวเลือกและตอบได้มากกว่า 1 ข้อ)	พันธกิจหน่วยงาน
9.1 หน่วยความถี่ของการปรับปรุงข้อมูล	(เลือกจากตัวเลือก)	ปี
9.2 ค่าความถี่ของการปรับปรุงข้อมูล	(กรอกค่าตัวเลข)	1
10. ขอบเขตเชิงภูมิศาสตร์หรือเชิงพื้นที่	(เลือกจากตัวเลือก)	จังหวัด
11. แหล่งที่มา	(กรอกคำอธิบาย)	สำนักงานสาธารณสุขจังหวัดบุรีรัมย์
12. รูปแบบการเก็บข้อมูล	(เลือกจากตัวเลือกและตอบได้มากกว่า 1 ข้อ)	XLS
13. หมวดหมู่ข้อมูลตามธรรมชาติของข้อมูลภาครัฐ	(เลือกจากตัวเลือก)	ข้อมูลสาธารณะ
14. สัญญาอนุญาตให้ใช้ข้อมูล	(เลือกจากตัวเลือก)	Open Data Common
รายการคำอธิบายข้อมูลส่วนที่เป็นทางเลือก (Optional Metadata)		
15. เจาะลึกในการเข้าถึงข้อมูล	(กรอกคำอธิบาย)	
16. ปีข้อมูลที่เริ่มต้นจัดทำ	(กรอกปีข้อมูลที่เริ่มต้นจัดทำ)	
17. ปีข้อมูลล่าสุดที่เผยแพร่	(ปีข้อมูลล่าสุดที่เผยแพร่)	
18. วันที่กำหนดเผยแพร่ข้อมูล	YYYY-MM-DD ในรูปแบบปี พ.ศ.	
19. วันที่ปรับปรุงข้อมูลล่าสุด	YYYY-MM-DD ในรูปแบบปี พ.ศ.	
20. การจัดจำแนก	(เลือกจากตัวเลือกและตอบได้มากกว่า 1 ข้อ)	
21. หน่วยวัด	(กรอกคำอธิบาย เช่น คน พันบาท ครัวเรือน)	
22. หน่วยตัวคูณ	(เลือกจากตัวเลือก)	
23. วิธีการคำนวณ	(กรอกคำอธิบาย)	
24. มาตรฐานการจัดทำข้อมูล	(กรอกคำอธิบาย เช่น ISIC, HS, ISCED)	
25. URL	(กรอก URL)	
26. ภาษาที่ใช้	(เลือกจากตัวเลือกและตอบได้มากกว่า 1 ข้อ)	
27. สถิติทางการ	(เลือกจากตัวเลือก)	

Template 2 แบบฟอร์มคำอธิบายข้อมูล (Metadata) ที่สอดคล้องตามมาตรฐานที่ สพร. กำหนด		
ประเภทข้อมูลสถิติ หมายถึง ข้อความหรือตัวเลขที่แสดงผลที่ประมวลจากข้อมูลที่เก็บรวบรวมได้		
รายการคำอธิบายข้อมูลส่วนหลัก (Mandatory Metadata)		
1. ประเภทข้อมูล	(เลือกจากตัวเลือก)	ข้อมูลสถิติ
2. ชื่อชุดข้อมูล	(กรอกชื่อชุดข้อมูล)	ร้อยละของเด็กอายุครบ 2 ขวบ ที่ได้รับวัคซีน JE2 รายไตรมาส
3. องค์กร	(กรอกชื่อกอง/สำนัก/ฝ่าย)	สำนักงานสาธารณสุขจังหวัดบุรีรัมย์
4. ชื่อผู้ติดต่อ	(กรอกชื่อกอง/สำนัก/ฝ่าย)	กลุ่มงานพัฒนาศาสตร์สาธารณสุข
5. อีเมลผู้ติดต่อ	(กรอกอีเมล/สำนัก/ฝ่าย)	Plan.br60@gmail.com
6. คำสำคัญ	(กรอกหัวข้อ คำ วลี แท็ก)	เด็กอายุครบ 2 ขวบ ที่ได้รับวัคซีน JE2 รายไตรมาส
7. รายละเอียด	(กรอกคำอธิบาย)	เด็กอายุครบ 2 ขวบ ที่ได้รับวัคซีน JE2 รายไตรมาส
8. วัตถุประสงค์	(เลือกจากตัวเลือกและตอบได้มากกว่า 1 ข้อ)	พันธกิจหน่วยงาน
9.1 หน่วยความถี่ของการปรับปรุงข้อมูล	(เลือกจากตัวเลือก)	ปี
9.2 ค่าความถี่ของการปรับปรุงข้อมูล	(กรอกค่าตัวเลข)	1
10. ขอบเขตเชิงภูมิศาสตร์หรือเชิงพื้นที่	(เลือกจากตัวเลือก)	จังหวัด
11. แหล่งที่มา	(กรอกคำอธิบาย)	สำนักงานสาธารณสุขจังหวัดบุรีรัมย์
12. รูปแบบการเก็บข้อมูล	(เลือกจากตัวเลือกและตอบได้มากกว่า 1 ข้อ)	XLS
13. หมวดหมู่ข้อมูลตามธรรมชาติของข้อมูลภาครัฐ	(เลือกจากตัวเลือก)	ข้อมูลสาธารณะ
14. สัญญาอนุญาตให้ใช้ข้อมูล	(เลือกจากตัวเลือก)	Open Data Common
รายการคำอธิบายข้อมูลส่วนที่เป็นทางเลือก (Optional Metadata)		
15. เจาะลึกในการเข้าถึงข้อมูล	(กรอกคำอธิบาย)	
16. ปีข้อมูลที่เริ่มต้นจัดทำ	(กรอกปีข้อมูลที่เริ่มต้นจัดทำ)	
17. ปีข้อมูลล่าสุดที่เผยแพร่	(ปีข้อมูลล่าสุดที่เผยแพร่)	
18. วันที่กำหนดเผยแพร่ข้อมูล	YYYY-MM-DD ในรูปแบบปี พ.ศ.	
19. วันที่ปรับปรุงข้อมูลล่าสุด	YYYY-MM-DD ในรูปแบบปี พ.ศ.	
20. การจัดจำแนก	(เลือกจากตัวเลือกและตอบได้มากกว่า 1 ข้อ)	
21. หน่วยวัด	(กรอกคำอธิบาย เช่น คน พันบาท ครวีเรอน)	
22. หน่วยตัวคูณ	(เลือกจากตัวเลือก)	
23. วิธีการคำนวณ	(กรอกคำอธิบาย)	
24. มาตรฐานการจัดทำข้อมูล	(กรอกคำอธิบาย เช่น ISIC, HS, ISCED)	
25. URL	(กรอก URL)	
26. ภาษาที่ใช้	(เลือกจากตัวเลือกและตอบได้มากกว่า 1 ข้อ)	
27. สถิติทางการ	(เลือกจากตัวเลือก)	

Template 2 แบบฟอร์มคำอธิบายข้อมูล (Metadata) ที่สอดคล้องตามมาตรฐานที่ สพร. กำหนด		
ประเภทข้อมูลสถิติ หมายถึง ข้อความหรือตัวเลขที่แสดงผลที่ประมวลจากข้อมูลที่เก็บรวบรวมได้		
รายการคำอธิบายข้อมูลส่วนหลัก (Mandatory Metadata)		
1. ประเภทข้อมูล	(เลือกจากตัวเลือก)	ข้อมูลสถิติ
2. ชื่อชุดข้อมูล	(กรอกชื่อชุดข้อมูล)	ร้อยละของเด็กอายุครบ 2 ขวบ ที่ได้รับวัคซีน DTP4รายไตรมาส
3. องค์การ	(กรอกชื่อกอง/สำนัก/ฝ่าย)	สำนักงานสาธารณสุขจังหวัดบุรีรัมย์
4. ชื่อผู้ติดต่อ	(กรอกชื่อกอง/สำนัก/ฝ่าย)	กลุ่มงานพัฒนายุทธศาสตร์สาธารณสุข
5. อีเมลผู้ติดต่อ	(กรอกอีเมล/สำนัก/ฝ่าย)	Plan.br60@gmail.com
6. คำสำคัญ	(กรอกหัวข้อ คำ วลี แท็ก)	เด็กอายุครบ 2 ขวบ ที่ได้รับวัคซีน DTP4รายไตรมาส
7. รายละเอียด	(กรอกคำอธิบาย)	เด็กอายุครบ 2 ขวบ ที่ได้รับวัคซีน DTP4รายไตรมาส
8. วัตถุประสงค์	(เลือกจากตัวเลือกและตอบได้มากกว่า 1 ข้อ)	พันธกิจหน่วยงาน
9.1 หน่วยความถี่ของการปรับปรุงข้อมูล	(เลือกจากตัวเลือก)	ปี
9.2 ค่าความถี่ของการปรับปรุงข้อมูล	(กรอกค่าตัวเลข)	1
10. ขอบเขตเชิงภูมิศาสตร์หรือเชิงพื้นที่	(เลือกจากตัวเลือก)	จังหวัด
11. แหล่งที่มา	(กรอกคำอธิบาย)	สำนักงานสาธารณสุขจังหวัดบุรีรัมย์
12. รูปแบบการเก็บข้อมูล	(เลือกจากตัวเลือกและตอบได้มากกว่า 1 ข้อ)	XLS
13. หมวดหมู่ข้อมูลตามธรรมชาติของข้อมูลภาครัฐ	(เลือกจากตัวเลือก)	ข้อมูลสาธารณะ
14. สัญญาอนุญาตให้ใช้ข้อมูล	(เลือกจากตัวเลือก)	Open Data Common
รายการคำอธิบายข้อมูลส่วนที่เป็นทางเลือก (Optional Metadata)		
15. เจาะใจในการเข้าถึงข้อมูล	(กรอกคำอธิบาย)	
16. ปีข้อมูลที่เริ่มต้นจัดทำ	(กรอกปีข้อมูลที่เริ่มต้นจัดทำ)	
17. ปีข้อมูลล่าสุดที่เผยแพร่	(ปีข้อมูลล่าสุดที่เผยแพร่)	
18. วันที่กำหนดเผยแพร่ข้อมูล	YYYY-MM-DD ในรูปแบบปี พ.ศ.	
19. วันที่ปรับปรุงข้อมูลล่าสุด	YYYY-MM-DD ในรูปแบบปี พ.ศ.	
20. การจัดจำแนก	(เลือกจากตัวเลือกและตอบได้มากกว่า 1 ข้อ)	
21. หน่วยวัด	(กรอกคำอธิบาย เช่น คน พันบาท ครวีเรอน)	
22. หน่วยตัวคูณ	(เลือกจากตัวเลือก)	
23. วิธีการคำนวณ	(กรอกคำอธิบาย)	
24. มาตรฐานการจัดทำข้อมูล	(กรอกคำอธิบาย เช่น ISIC, HS, ISCED)	
25. URL	(กรอก URL)	
26. ภาษาที่ใช้	(เลือกจากตัวเลือกและตอบได้มากกว่า 1 ข้อ)	
27. สถิติทางการ	(เลือกจากตัวเลือก)	

Template 2 แบบฟอร์มคำอธิบายข้อมูล (Metadata) ที่สอดคล้องตามมาตรฐานที่ สพร. กำหนด		
ประเภทข้อมูลสถิติ หมายถึง ข้อความหรือตัวเลขที่แสดงผลที่ประมวลจากข้อมูลที่เก็บรวบรวมได้		
รายการคำอธิบายข้อมูลส่วนหลัก (Mandatory Metadata)		
1. ประเภทข้อมูล	(เลือกจากตัวเลือก)	ข้อมูลสถิติ
2. ชื่อชุดข้อมูล	(กรอกชื่อชุดข้อมูล)	ร้อยละของเด็กอายุครบ 3 ปี ที่ได้รับวัคซีนไข้มองอักเสบเจือ รายไตรมาส
3. องค์กร	(กรอกชื่อกอง/สำนัก/ฝ่าย)	สำนักงานสาธารณสุขจังหวัดบุรีรัมย์
4. ชื่อผู้ติดต่อ	(กรอกชื่อกอง/สำนัก/ฝ่าย)	กลุ่มงานพัฒนายุทธศาสตร์สาธารณสุข
5. อีเมลผู้ติดต่อ	(กรอกอีเมล/สำนัก/ฝ่าย)	Plan.br60@gmail.com
6. คำสำคัญ	(กรอกหัวข้อ คำ วลี แท็ก)	เด็กอายุครบ 3 ปี ที่ได้รับวัคซีนไข้มองอักเสบเจือ รายไตรมาส
7. รายละเอียด	(กรอกคำอธิบาย)	เด็กอายุครบ 3 ปี ที่ได้รับวัคซีนไข้มองอักเสบเจือ รายไตรมาส
8. วัตถุประสงค์	(เลือกจากตัวเลือกและตอบได้มากกว่า 1 ข้อ)	พันธกิจหน่วยงาน
9.1 หน่วยความถี่ของการปรับปรุงข้อมูล	(เลือกจากตัวเลือก)	ปี
9.2 ค่าความถี่ของการปรับปรุงข้อมูล	(กรอกค่าตัวเลข)	1
10. ขอบเขตเชิงภูมิศาสตร์หรือเชิงพื้นที่	(เลือกจากตัวเลือก)	จังหวัด
11. แหล่งที่มา	(กรอกคำอธิบาย)	สำนักงานสาธารณสุขจังหวัดบุรีรัมย์
12. รูปแบบการเก็บข้อมูล	(เลือกจากตัวเลือกและตอบได้มากกว่า 1 ข้อ)	XLS
13. หมวดหมู่ข้อมูลตามธรรมชาติของข้อมูลภาครัฐ	(เลือกจากตัวเลือก)	ข้อมูลสาธารณะ
14. สัญญาอนุญาตให้ใช้ข้อมูล	(เลือกจากตัวเลือก)	Open Data Common
รายการคำอธิบายข้อมูลส่วนที่เป็นทางเลือก (Optional Metadata)		
15. เงื่อนไขในการเข้าถึงข้อมูล	(กรอกคำอธิบาย)	
16. ปีข้อมูลที่เริ่มต้นจัดทำ	(กรอกปีข้อมูลที่เริ่มต้นจัดทำ)	
17. ปีข้อมูลล่าสุดที่เผยแพร่	(ปีข้อมูลล่าสุดที่เผยแพร่)	
18. วันที่กำหนดเผยแพร่ข้อมูล	YYYY-MM-DD ในรูปแบบปี พ.ศ.	
19. วันที่ปรับปรุงข้อมูลล่าสุด	YYYY-MM-DD ในรูปแบบปี พ.ศ.	
20. การจัดจำแนก	(เลือกจากตัวเลือกและตอบได้มากกว่า 1 ข้อ)	
21. หน่วยวัด	(กรอกคำอธิบาย เช่น คน พันบาท ครัวเรือน)	
22. หน่วยตัวคูณ	(เลือกจากตัวเลือก)	
23. วิธีการคำนวณ	(กรอกคำอธิบาย)	
24. มาตรฐานการจัดทำข้อมูล	(กรอกคำอธิบาย เช่น ISIC, HS, ISCED)	
25. URL	(กรอก URL)	
26. ภาษาที่ใช้	(เลือกจากตัวเลือกและตอบได้มากกว่า 1 ข้อ)	
27. สถิติทางการ	(เลือกจากตัวเลือก)	

Template 2 แบบฟอร์มคำอธิบายข้อมูล (Metadata) ที่สอดคล้องตามมาตรฐานที่ สพร. กำหนด		
ประเภทข้อมูลสถิติ หมายถึง ข้อความหรือตัวเลขที่แสดงผลที่ประมวลจากข้อมูลที่เก็บรวบรวมได้		
รายการคำอธิบายข้อมูลส่วนหลัก (Mandatory Metadata)		
1. ประเภทข้อมูล	(เลือกจากตัวเลือก)	ข้อมูลสถิติ
2. ชื่อชุดข้อมูล	(กรอกชื่อชุดข้อมูล)	ร้อยละของเด็กอายุครบ 5 ปี ที่ได้รับวัคซีน DTP/OPV ครั้งที่ 5 ในไตรมาส
3. องค์กร	(กรอกชื่อองค์กร)	สำนักงานสาธารณสุขจังหวัดบุรีรัมย์
4. ชื่อผู้ติดต่อ	(กรอกชื่อกอง/สำนัก/ฝ่าย)	กลุ่มงานพัฒนาศาสตร์สาธารณสุข
5. อีเมลผู้ติดต่อ	(กรอกอีเมลกอง/สำนัก/ฝ่าย)	Plan.br60@gmail.com
6. คำสำคัญ	(กรอกหัวข้อ คำ วลี แท็ก)	เด็กอายุครบ 5 ปี ที่ได้รับวัคซีน DTP/OPV ครั้งที่ 5 ในไตรมาส
7. รายละเอียด	(กรอกคำอธิบาย)	เด็กอายุครบ 5 ปี ที่ได้รับวัคซีน DTP/OPV ครั้งที่ 5 ในไตรมาส
8. วัตถุประสงค์	(เลือกจากตัวเลือกและตอบได้มากกว่า 1 ข้อ)	พันธกิจหน่วยงาน
9.1 หน่วยความถี่ของการปรับปรุงข้อมูล	(เลือกจากตัวเลือก)	ปี
9.2 ค่าความถี่ของการปรับปรุงข้อมูล	(กรอกค่าตัวเลข)	1
10. ขอบเขตเชิงภูมิศาสตร์หรือเชิงพื้นที่	(เลือกจากตัวเลือก)	จังหวัด
11. แหล่งที่มา	(กรอกคำอธิบาย)	สำนักงานสาธารณสุขจังหวัดบุรีรัมย์
12. รูปแบบการเก็บข้อมูล	(เลือกจากตัวเลือกและตอบได้มากกว่า 1 ข้อ)	XLS
13. หมวดหมู่ข้อมูลตามธรรมชาติของข้อมูลภาครัฐ	(เลือกจากตัวเลือก)	ข้อมูลสาธารณะ
14. สัญญาอนุญาตให้ใช้ข้อมูล	(เลือกจากตัวเลือก)	Open Data Common
รายการคำอธิบายข้อมูลส่วนที่เป็นทางเลือก (Optional Metadata)		
15. เจือจางในการเข้าถึงข้อมูล	(กรอกคำอธิบาย)	
16. ปีข้อมูลที่เริ่มต้นจัดทำ	(กรอกปีข้อมูลที่เริ่มต้นจัดทำ)	
17. ปีข้อมูลล่าสุดที่เผยแพร่	(ปีข้อมูลล่าสุดที่เผยแพร่)	
18. วันที่กำหนดเผยแพร่ข้อมูล	YYYY-MM-DD ในรูปแบบปี พ.ศ.	
19. วันที่ปรับปรุงข้อมูลล่าสุด	YYYY-MM-DD ในรูปแบบปี พ.ศ.	
20. การจัดจำแนก	(เลือกจากตัวเลือกและตอบได้มากกว่า 1 ข้อ)	
21. หน่วยวัด	(กรอกคำอธิบาย เช่น คน พันบาท ครั้วเรือน)	
22. หน่วยตัวคูณ	(เลือกจากตัวเลือก)	
23. วิธีการคำนวณ	(กรอกคำอธิบาย)	
24. มาตรฐานการจัดทำข้อมูล	(กรอกคำอธิบาย เช่น ISIC, HS, ISCED)	
25. URL	(กรอก URL)	
26. ภาษาที่ใช้	(เลือกจากตัวเลือกและตอบได้มากกว่า 1 ข้อ)	
27. สถิติทางการ	(เลือกจากตัวเลือก)	

Template 2 แบบฟอร์มคำอธิบายข้อมูล (Metadata) ที่สอดคล้องตามมาตรฐานที่ สพร. กำหนด		
ประเภทข้อมูลสถิติ หมายถึง ข้อความหรือตัวเลขที่แสดงผลที่ประมวลจากข้อมูลที่เก็บรวบรวมได้		
รายการคำอธิบายข้อมูลส่วนหลัก (Mandatory Metadata)		
1. ประเภทข้อมูล	(เลือกจากตัวเลือก)	ข้อมูลสถิติ
2. ชื่อชุดข้อมูล	(กรอกชื่อชุดข้อมูล)	ร้อยละของเด็กอายุครบ 5 ปี ที่ได้รับวัคซีน DTP ครั้งที่ 5 ในไตรมาส
3. องค์การ	(กรอกชื่อกอง/สำนัก/ฝ่าย)	สำนักงานสาธารณสุขจังหวัดบุรีรัมย์
4. ชื่อผู้ติดต่อ	(กรอกชื่อกอง/สำนัก/ฝ่าย)	กลุ่มงานพัฒนายุทธศาสตร์สาธารณสุข
5. อีเมลผู้ติดต่อ	(กรอกอีเมล/สำนัก/ฝ่าย)	Plan.br60@gmail.com
6. คำสำคัญ	(กรอกหัวข้อ คำ วลี แท็ก)	เด็กอายุครบ 5 ปี ที่ได้รับวัคซีน DTP ครั้งที่ 5 ในไตรมาส
7. รายละเอียด	(กรอกคำอธิบาย)	เด็กอายุครบ 5 ปี ที่ได้รับวัคซีน DTP ครั้งที่ 5 ในไตรมาส
8. วัตถุประสงค์	(เลือกจากตัวเลือกและตอบได้มากกว่า 1 ข้อ)	พันธกิจหน่วยงาน
9.1 หน่วยความถี่ของการปรับปรุงข้อมูล	(เลือกจากตัวเลือก)	ปี
9.2 ค่าความถี่ของการปรับปรุงข้อมูล	(กรอกค่าตัวเลข)	1
10. ขอบเขตเชิงภูมิศาสตร์หรือเชิงพื้นที่	(เลือกจากตัวเลือก)	จังหวัด
11. แหล่งที่มา	(กรอกคำอธิบาย)	สำนักงานสาธารณสุขจังหวัดบุรีรัมย์
12. รูปแบบการเก็บข้อมูล	(เลือกจากตัวเลือกและตอบได้มากกว่า 1 ข้อ)	XLS
13. หมวดหมู่ข้อมูลตามธรรมชาติของข้อมูลภาครัฐ	(เลือกจากตัวเลือก)	ข้อมูลสาธารณะ
14. สัญญาอนุญาตให้ใช้ข้อมูล	(เลือกจากตัวเลือก)	Open Data Common
รายการคำอธิบายข้อมูลส่วนที่เป็นทางเลือก (Optional Metadata)		
15. เงื่อนไขในการเข้าถึงข้อมูล	(กรอกคำอธิบาย)	
16. ปีข้อมูลที่เริ่มต้นจัดทำ	(กรอกปีข้อมูลที่เริ่มต้นจัดทำ)	
17. ปีข้อมูลล่าสุดที่เผยแพร่	(ปีข้อมูลล่าสุดที่เผยแพร่)	
18. วันที่กำหนดเผยแพร่ข้อมูล	YYYY-MM-DD ในรูปแบบปี พ.ศ.	
19. วันที่ปรับปรุงข้อมูลล่าสุด	YYYY-MM-DD ในรูปแบบปี พ.ศ.	
20. การจัดจำแนก	(เลือกจากตัวเลือกและตอบได้มากกว่า 1 ข้อ)	
21. หน่วยวัด	(กรอกคำอธิบาย เช่น คน พันบาท ครัวเรือน)	
22. หน่วยตัวคูณ	(เลือกจากตัวเลือก)	
23. วิธีการคำนวณ	(กรอกคำอธิบาย)	
24. มาตรฐานการจัดทำข้อมูล	(กรอกคำอธิบาย เช่น ISIC, HS, ISCED)	
25. URL	(กรอก URL)	
26. ภาษาที่ใช้	(เลือกจากตัวเลือกและตอบได้มากกว่า 1 ข้อ)	
27. สถิติทางการ	(เลือกจากตัวเลือก)	

Template 2 แบบฟอร์มคำอธิบายข้อมูล (Metadata) ที่สอดคล้องตามมาตรฐานที่ สพร. กำหนด		
ประเภทข้อมูลสถิติ หมายถึง ข้อความหรือตัวเลขที่แสดงผลที่ประมวลจากข้อมูลที่เก็บรวบรวมได้		
รายการคำอธิบายข้อมูลส่วนหลัก (Mandatory Metadata)		
1. ประเภทข้อมูล	(เลือกจากตัวเลือก)	ข้อมูลสถิติ
2. ชื่อชุดข้อมูล	(กรอกชื่อชุดข้อมูล)	ร้อยละของเด็กอายุครบ 5 ปี ที่ได้รับวัคซีน OPV ครั้งที่ 5 ในไตรมาส
3. องค์การ	(กรอกชื่อองค์กร)	สำนักงานสาธารณสุขจังหวัดบุรีรัมย์
4. ชื่อผู้ติดต่อ	(กรอกชื่อกอง/สำนัก/ฝ่าย)	กลุ่มงานพัฒนายุทธศาสตร์สาธารณสุข
5. อีเมลผู้ติดต่อ	(กรอกอีเมลกอง/สำนัก/ฝ่าย)	Plan.br60@gmail.com
6. คำสำคัญ	(กรอกหัวข้อ คำ วลี แท็ก)	เด็กอายุครบ 5 ปี ที่ได้รับวัคซีน OPV ครั้งที่ 5 ในไตรมาส
7. รายละเอียด	(กรอกคำอธิบาย)	เด็กอายุครบ 5 ปี ที่ได้รับวัคซีน OPV ครั้งที่ 5 ในไตรมาส
8. วัตถุประสงค์	(เลือกจากตัวเลือกและตอบได้มากกว่า 1 ข้อ)	พันธกิจหน่วยงาน
9.1 หน่วยความถี่ของการปรับปรุงข้อมูล	(เลือกจากตัวเลือก)	ปี
9.2 ค่าความถี่ของการปรับปรุงข้อมูล	(กรอกค่าตัวเลข)	1
10. ขอบเขตเชิงภูมิศาสตร์หรือเชิงพื้นที่	(เลือกจากตัวเลือก)	จังหวัด
11. แหล่งที่มา	(กรอกคำอธิบาย)	สำนักงานสาธารณสุขจังหวัดบุรีรัมย์
12. รูปแบบการเก็บข้อมูล	(เลือกจากตัวเลือกและตอบได้มากกว่า 1 ข้อ)	XLS
13. หมวดหมู่ข้อมูลตามธรรมาภิบาลข้อมูลภาครัฐ	(เลือกจากตัวเลือก)	ข้อมูลสาธารณะ
14. สัญญาอนุญาตให้ใช้ข้อมูล	(เลือกจากตัวเลือก)	Open Data Common
รายการคำอธิบายข้อมูลส่วนที่เป็นทางเลือก (Optional Metadata)		
15. เจาะใจในการเข้าถึงข้อมูล	(กรอกคำอธิบาย)	
16. ปีข้อมูลที่เริ่มต้นจัดทำ	(กรอกปีข้อมูลที่เริ่มต้นจัดทำ)	
17. ปีข้อมูลล่าสุดที่เผยแพร่	(ปีข้อมูลล่าสุดที่เผยแพร่)	
18. วันที่กำหนดเผยแพร่ข้อมูล	YYYY-MM-DD ในรูปแบบปี พ.ศ.	
19. วันที่ปรับปรุงข้อมูลล่าสุด	YYYY-MM-DD ในรูปแบบปี พ.ศ.	
20. การจัดจำแนก	(เลือกจากตัวเลือกและตอบได้มากกว่า 1 ข้อ)	
21. หน่วยวัด	(กรอกคำอธิบาย เช่น คน พันบาท ครั้วเรือน)	
22. หน่วยตัวคูณ	(เลือกจากตัวเลือก)	
23. วิธีการคำนวณ	(กรอกคำอธิบาย)	
24. มาตรฐานการจัดทำข้อมูล	(กรอกคำอธิบาย เช่น ISIC, HS, ISCED)	
25. URL	(กรอก URL)	
26. ภาษาที่ใช้	(เลือกจากตัวเลือกและตอบได้มากกว่า 1 ข้อ)	
27. สถิติทางการ	(เลือกจากตัวเลือก)	

Template 2 แบบฟอร์มคำอธิบายข้อมูล (Metadata) ที่สอดคล้องตามมาตรฐานที่ สพร. กำหนด		
ประเภทข้อมูลสถิติ หมายถึง ข้อความหรือตัวเลขที่แสดงผลที่ประมวลจากข้อมูลที่เก็บรวบรวมได้		
รายการคำอธิบายข้อมูลส่วนหลัก (Mandatory Metadata)		
1. ประเภทข้อมูล	(เลือกจากตัวเลือก)	ข้อมูลสถิติ
2. ชื่อชุดข้อมูล	(กรอกชื่อชุดข้อมูล)	จำนวนผู้เรียนสำเร็จทางการศึกษา
3. องค์กร	(กรอกชื่อองค์กร)	สพป.บุรีรัมย์ เขต 1-4 และ สพม.บุรีรัมย์
4. ชื่อผู้ติดต่อ	(กรอกชื่อกอง/สำนัก/ฝ่าย)	
5. อีเมลผู้ติดต่อ	(กรอกอีเมลกอง/สำนัก/ฝ่าย)	
6. คำสำคัญ	(กรอกหัวข้อ คำ วลี แท็ก)	ผู้เรียนสำเร็จทางการศึกษา
7. รายละเอียด	(กรอกคำอธิบาย)	ผู้เรียนสำเร็จทางการศึกษา
8. วัตถุประสงค์	(เลือกจากตัวเลือกและตอบได้มากกว่า 1 ข้อ)	พันธกิจหน่วยงาน
9.1 หน่วยความถี่ของการปรับปรุงข้อมูล	(เลือกจากตัวเลือก)	ปี
9.2 ค่าความถี่ของการปรับปรุงข้อมูล	(กรอกค่าตัวเลข)	1
10. ขอบเขตเชิงภูมิศาสตร์หรือเชิงพื้นที่	(เลือกจากตัวเลือก)	จังหวัด
11. แหล่งที่มา	(กรอกคำอธิบาย)	สพป.บุรีรัมย์ เขต 1-4 และ สพม.บุรีรัมย์
12. รูปแบบการเก็บข้อมูล	(เลือกจากตัวเลือกและตอบได้มากกว่า 1 ข้อ)	XLS
13. หมวดหมู่ข้อมูลตามธรรมชาติของข้อมูลภาครัฐ	(เลือกจากตัวเลือก)	ข้อมูลสาธารณะ
14. สัญญาอนุญาตให้ใช้ข้อมูล	(เลือกจากตัวเลือก)	Open Data Common
รายการคำอธิบายข้อมูลส่วนที่เป็นทางเลือก (Optional Metadata)		
15. เจาะลึกในการเข้าถึงข้อมูล	(กรอกคำอธิบาย)	
16. ปีข้อมูลที่เริ่มต้นจัดทำ	(กรอกปีข้อมูลที่เริ่มต้นจัดทำ)	
17. ปีข้อมูลล่าสุดที่เผยแพร่	(ปีข้อมูลล่าสุดที่เผยแพร่)	
18. วันที่กำหนดเผยแพร่ข้อมูล	YYYY-MM-DD ในรูปแบบปี พ.ศ.	
19. วันที่ปรับปรุงข้อมูลล่าสุด	YYYY-MM-DD ในรูปแบบปี พ.ศ.	
20. การจัดจำแนก	(เลือกจากตัวเลือกและตอบได้มากกว่า 1 ข้อ)	
21. หน่วยวัด	(กรอกคำอธิบาย เช่น คน พันบาท ครวี่เรือน)	
22. หน่วยตัวคูณ	(เลือกจากตัวเลือก)	
23. วิธีการคำนวณ	(กรอกคำอธิบาย)	
24. มาตรฐานการจัดทำข้อมูล	(กรอกคำอธิบาย เช่น ISIC, HS, ISCED)	
25. URL	(กรอก URL)	
26. ภาษาที่ใช้	(เลือกจากตัวเลือกและตอบได้มากกว่า 1 ข้อ)	
27. สถิติทางการ	(เลือกจากตัวเลือก)	

Template 2 แบบฟอร์มคำอธิบายข้อมูล (Metadata) ที่สอดคล้องตามมาตรฐานที่ สพร. กำหนด		
ประเภทข้อมูลสถิติ หมายถึง ข้อความหรือตัวเลขที่แสดงผลที่ประมวลจากข้อมูลที่เก็บรวบรวมได้		
รายการคำอธิบายข้อมูลส่วนหลัก (Mandatory Metadata)		
1. ประเภทข้อมูล	(เลือกจากตัวเลือก)	ข้อมูลสถิติ
2. ชื่อชุดข้อมูล	(กรอกชื่อชุดข้อมูล)	จำนวนสถานศึกษาในระบบ
3. องค์การ	(กรอกชื่อองค์กร)	สพป.บุรีรัมย์ เขต 1-4 และ สพม.บุรีรัมย์
4. ชื่อผู้ติดต่อ	(กรอกชื่อกอง/สำนัก/ฝ่าย)	
5. อีเมลผู้ติดต่อ	(กรอกอีเมลกอง/สำนัก/ฝ่าย)	
6. คำสำคัญ	(กรอกหัวข้อ คำ วลี แท็ก)	สถานศึกษาในระบบ
7. รายละเอียด	(กรอกคำอธิบาย)	สถานศึกษาในระบบ
8. วัตถุประสงค์	(เลือกจากตัวเลือกและตอบได้มากกว่า 1 ข้อ)	พันธกิจหน่วยงาน
9.1 หน่วยความถี่ของการปรับปรุงข้อมูล	(เลือกจากตัวเลือก)	ปี
9.2 ค่าความถี่ของการปรับปรุงข้อมูล	(กรอกค่าตัวเลข)	1
10. ขอบเขตเชิงภูมิศาสตร์หรือเชิงพื้นที่	(เลือกจากตัวเลือก)	อำเภอ
11. แหล่งที่มา	(กรอกคำอธิบาย)	สพป.บุรีรัมย์ เขต 1-4 และ สพม.บุรีรัมย์
12. รูปแบบการเก็บข้อมูล	(เลือกจากตัวเลือกและตอบได้มากกว่า 1 ข้อ)	XLS
13. หมวดหมู่ข้อมูลตามธรรมชาติของข้อมูลภาครัฐ	(เลือกจากตัวเลือก)	ข้อมูลสาธารณะ
14. สัญญาอนุญาตให้ใช้ข้อมูล	(เลือกจากตัวเลือก)	Open Data Common
รายการคำอธิบายข้อมูลส่วนที่เป็นทางเลือก (Optional Metadata)		
15. เจาะลึกในการเข้าถึงข้อมูล	(กรอกคำอธิบาย)	
16. ปีข้อมูลที่เริ่มต้นจัดทำ	(กรอกปีข้อมูลที่เริ่มต้นจัดทำ)	
17. ปีข้อมูลล่าสุดที่เผยแพร่	(ปีข้อมูลล่าสุดที่เผยแพร่)	
18. วันที่กำหนดเผยแพร่ข้อมูล	YYYY-MM-DD ในรูปแบบปี พ.ศ.	
19. วันที่ปรับปรุงข้อมูลล่าสุด	YYYY-MM-DD ในรูปแบบปี พ.ศ.	
20. การจัดจำแนก	(เลือกจากตัวเลือกและตอบได้มากกว่า 1 ข้อ)	
21. หน่วยวัด	(กรอกคำอธิบาย เช่น คน พันบาท ครัวเรือน)	
22. หน่วยตัวคูณ	(เลือกจากตัวเลือก)	
23. วิธีการคำนวณ	(กรอกคำอธิบาย)	
24. มาตรฐานการจัดทำข้อมูล	(กรอกคำอธิบาย เช่น ISIC, HS, ISCED)	
25. URL	(กรอก URL)	
26. ภาษาที่ใช้	(เลือกจากตัวเลือกและตอบได้มากกว่า 1 ข้อ)	
27. สถิติทางการ	(เลือกจากตัวเลือก)	

Template 2 แบบฟอร์มคำอธิบายข้อมูล (Metadata) ที่สอดคล้องตามมาตรฐานที่ สพร. กำหนด		
ประเภทข้อมูลสถิติ หมายถึง ข้อความหรือตัวเลขที่แสดงผลที่ประมวลจากข้อมูลที่เก็บรวบรวมได้		
รายการคำอธิบายข้อมูลส่วนหลัก (Mandatory Metadata)		
1. ประเภทข้อมูล	(เลือกจากตัวเลือก)	ข้อมูลสถิติ
2. ชื่อชุดข้อมูล	(กรอกชื่อชุดข้อมูล)	จำนวนผู้เรียนนอกระบบ
3. องค์กร	(กรอกชื่อองค์กร)	สำนักงานส่งเสริมการศึกษานอกระบบและการศึกษาตามอัธยาศัยจังหวัดบุรีรัมย์
4. ชื่อผู้ติดต่อ	(กรอกชื่อกอง/สำนัก/ฝ่าย)	กลุ่มยุทธศาสตร์และการพัฒนา
5. อีเมลผู้ติดต่อ	(กรอกอีเมลกอง/สำนัก/ฝ่าย)	buriram.nfe.go.th
6. คำสำคัญ	(กรอกหัวข้อ คำ วลี แท็ก)	ผู้เรียนนอกระบบ
7. รายละเอียด	(กรอกคำอธิบาย)	ผู้เรียนนอกระบบ
8. วัตถุประสงค์	(เลือกจากตัวเลือกและตอบได้มากกว่า 1 ข้อ)	พันธกิจหน่วยงาน
9.1 หน่วยความถี่ของการปรับปรุงข้อมูล	(เลือกจากตัวเลือก)	ปี
9.2 ค่าความถี่ของการปรับปรุงข้อมูล	(กรอกค่าตัวเลข)	1
10. ขอบเขตเชิงภูมิศาสตร์หรือเชิงพื้นที่	(เลือกจากตัวเลือก)	อำเภอ
11. แหล่งที่มา	(กรอกคำอธิบาย)	สำนักงานส่งเสริมการศึกษานอกระบบและการศึกษาตามอัธยาศัยจังหวัดบุรีรัมย์
12. รูปแบบการเก็บข้อมูล	(เลือกจากตัวเลือกและตอบได้มากกว่า 1 ข้อ)	XLS
13. หมวดหมู่ข้อมูลตามธรรมาภิบาลข้อมูลภาครัฐ	(เลือกจากตัวเลือก)	ข้อมูลสาธารณะ
14. สัญญาอนุญาตให้ใช้ข้อมูล	(เลือกจากตัวเลือก)	Open Data Common
รายการคำอธิบายข้อมูลส่วนที่เป็นทางเลือก (Optional Metadata)		
15. เจือปนในการเข้าถึงข้อมูล	(กรอกคำอธิบาย)	
16. ปีข้อมูลที่เริ่มต้นจัดทำ	(กรอกปีข้อมูลที่เริ่มต้นจัดทำ)	
17. ปีข้อมูลล่าสุดที่เผยแพร่	(ปีข้อมูลล่าสุดที่เผยแพร่)	
18. วันที่กำหนดเผยแพร่ข้อมูล	YYYY-MM-DD ในรูปแบบปี พ.ศ.	
19. วันที่ปรับปรุงข้อมูลล่าสุด	YYYY-MM-DD ในรูปแบบปี พ.ศ.	
20. การจัดจำแนก	(เลือกจากตัวเลือกและตอบได้มากกว่า 1 ข้อ)	
21. หน่วยวัด	(กรอกคำอธิบาย เช่น คน พันบาท ครีวเรือน)	
22. หน่วยตัวคูณ	(เลือกจากตัวเลือก)	
23. วิธีการคำนวณ	(กรอกคำอธิบาย)	
24. มาตรฐานการจัดทำข้อมูล	(กรอกคำอธิบาย เช่น ISIC, HS, ISCED)	
25. URL	(กรอก URL)	
26. ภาษาที่ใช้	(เลือกจากตัวเลือกและตอบได้มากกว่า 1 ข้อ)	
27. สถิติทางการ	(เลือกจากตัวเลือก)	

Template 2 แบบฟอร์มคำอธิบายข้อมูล (Metadata) ที่สอดคล้องตามมาตรฐานที่ สพร. กำหนด		
ประเภทข้อมูลสถิติ หมายถึง ข้อความหรือตัวเลขที่แสดงผลที่ประมวลจากข้อมูลที่เกี่ยวข้องได้		
รายการคำอธิบายข้อมูลส่วนหลัก (Mandatory Metadata)		
1. ประเภทข้อมูล	(เลือกจากตัวเลือก)	ข้อมูลสถิติ
2. ชื่อชุดข้อมูล	(กรอกชื่อชุดข้อมูล)	จำนวนแรงงานที่ได้รับการพัฒนาทักษะฝีมือแรงงานและการเตรียมความพร้อมก่อนเข้าสู่ตลาดแรงงาน
3. องค์กร	(กรอกชื่อองค์กร)	สำนักงานพัฒนาฝีมือแรงงานจังหวัดบุรีรัมย์
4. ชื่อผู้ติดต่อ	(กรอกชื่อกอง/สำนัก/ฝ่าย)	
5. อีเมลผู้ติดต่อ	(กรอกอีเมลกอง/สำนัก/ฝ่าย)	
6. คำสำคัญ	(กรอกหัวข้อ คำ วลี แท็ก)	แรงงานที่ได้รับการพัฒนาทักษะฝีมือแรงงานและการเตรียมความพร้อมก่อนเข้าสู่ตลาดแรงงาน
7. รายละเอียด	(กรอกคำอธิบาย)	แรงงานที่ได้รับการพัฒนาทักษะฝีมือแรงงานและการเตรียมความพร้อมก่อนเข้าสู่ตลาดแรงงาน
8. วัตถุประสงค์	(เลือกจากตัวเลือกและตอบได้มากกว่า 1 ข้อ)	พันธกิจหน่วยงาน
9.1 หน่วยความถี่ของการปรับปรุงข้อมูล	(เลือกจากตัวเลือก)	ปี
9.2 ค่าความถี่ของการปรับปรุงข้อมูล	(กรอกค่าตัวเลข)	1
10. ขอบเขตเชิงภูมิศาสตร์หรือเชิงพื้นที่	(เลือกจากตัวเลือก)	จังหวัด
11. แหล่งที่มา	(กรอกคำอธิบาย)	สำนักงานพัฒนาฝีมือแรงงานจังหวัดบุรีรัมย์
12. รูปแบบการเก็บข้อมูล	(เลือกจากตัวเลือกและตอบได้มากกว่า 1 ข้อ)	XLS
13. หมวดหมู่ข้อมูลตามธรรมาภิบาลข้อมูลภาครัฐ	(เลือกจากตัวเลือก)	ข้อมูลสาธารณะ
14. สัญญาอนุญาตให้ใช้ข้อมูล	(เลือกจากตัวเลือก)	Open Data Common
รายการคำอธิบายข้อมูลส่วนที่เป็นทางเลือก (Optional Metadata)		
15. เจือจางในการเข้าถึงข้อมูล	(กรอกคำอธิบาย)	
16. ปีข้อมูลที่เริ่มต้นจัดทำ	(กรอกปีข้อมูลที่เริ่มต้นจัดทำ)	
17. ปีข้อมูลล่าสุดที่เผยแพร่	(ปีข้อมูลล่าสุดที่เผยแพร่)	
18. วันที่กำหนดเผยแพร่ข้อมูล	YYYY-MM-DD ในรูปแบบปี พ.ศ.	
19. วันที่ปรับปรุงข้อมูลล่าสุด	YYYY-MM-DD ในรูปแบบปี พ.ศ.	
20. การจัดจำแนก	(เลือกจากตัวเลือกและตอบได้มากกว่า 1 ข้อ)	
21. หน่วยวัด	(กรอกคำอธิบาย เช่น คน พันบาท ครัวเรือน)	
22. หน่วยตัวคูณ	(เลือกจากตัวเลือก)	
23. วิธีการคำนวณ	(กรอกคำอธิบาย)	
24. มาตรฐานการจัดทำข้อมูล	(กรอกคำอธิบาย เช่น ISIC, HS, ISCED)	
25. URL	(กรอก URL)	
26. ภาษาที่ใช้	(เลือกจากตัวเลือกและตอบได้มากกว่า 1 ข้อ)	
27. สถิติทางการ	(เลือกจากตัวเลือก)	

Template 2 แบบฟอร์มคำอธิบายข้อมูล (Metadata) ที่สอดคล้องตามมาตรฐานที่ สพร. กำหนด		
ประเภทข้อมูลสถิติ หมายถึง ข้อความหรือตัวเลขที่แสดงผลที่ประมวลจากข้อมูลที่เก็บรวบรวมได้		
รายการคำอธิบายข้อมูลส่วนหลัก (Mandatory Metadata)		
1. ประเภทข้อมูล	(เลือกจากตัวเลือก)	ข้อมูลสถิติ
2. ชื่อชุดข้อมูล	(กรอกชื่อชุดข้อมูล)	จำนวนของแรงงานที่ได้รับการคุ้มครองสิทธิการประกันสังคมตามกฎหมายแรงงาน
3. องค์กร	(กรอกชื่อองค์กร)	สำนักงานประกันสังคมจังหวัดบุรีรัมย์
4. ผู้ติดต่อ	(กรอกชื่อกอง/สำนัก/ฝ่าย)	กลุ่มงานพัฒนายุทธศาสตร์และข้อมูลสารสนเทศ
5. อีเมลผู้ติดต่อ	(กรอกอีเมลกอง/สำนัก/ฝ่าย)	
6. คำสำคัญ	(กรอกหัวข้อ คำ วลี แท็ก)	แรงงานที่ได้รับการคุ้มครองสิทธิการประกันสังคมตามกฎหมายแรงงาน
7. รายละเอียด	(กรอกคำอธิบาย)	แรงงานที่ได้รับการคุ้มครองสิทธิการประกันสังคมตามกฎหมายแรงงาน
8. วัตถุประสงค์	(เลือกจากตัวเลือกและตอบได้มากกว่า 1 ข้อ)	พันธกิจหน่วยงาน
9.1 หน่วยความถี่ของการปรับปรุงข้อมูล	(เลือกจากตัวเลือก)	ปี
9.2 ค่าความถี่ของการปรับปรุงข้อมูล	(กรอกค่าตัวเลข)	1
10. ขอบเขตเชิงภูมิศาสตร์หรือเชิงพื้นที่	(เลือกจากตัวเลือก)	จังหวัด
11. แหล่งที่มา	(กรอกคำอธิบาย)	สำนักงานประกันสังคมจังหวัดบุรีรัมย์
12. รูปแบบการเก็บข้อมูล	(เลือกจากตัวเลือกและตอบได้มากกว่า 1 ข้อ)	XLS
13. หมวดหมู่ข้อมูลตามธรรมาภิบาลข้อมูลภาครัฐ	(เลือกจากตัวเลือก)	ข้อมูลสาธารณะ
14. สัญญาอนุญาตให้ใช้ข้อมูล	(เลือกจากตัวเลือก)	Open Data Common
รายการคำอธิบายข้อมูลส่วนที่เป็นทางเลือก (Optional Metadata)		
15. เจือปนในการเข้าถึงข้อมูล	(กรอกคำอธิบาย)	
16. ปีข้อมูลที่เริ่มต้นจัดทำ	(กรอกปีข้อมูลที่เริ่มต้นจัดทำ)	
17. ปีข้อมูลล่าสุดที่เผยแพร่	(ปีข้อมูลล่าสุดที่เผยแพร่)	
18. วันที่กำหนดเผยแพร่ข้อมูล	YYYY-MM-DD ในรูปแบบปี พ.ศ.	
19. วันที่ปรับปรุงข้อมูลล่าสุด	YYYY-MM-DD ในรูปแบบปี พ.ศ.	
20. การจัดจำแนก	(เลือกจากตัวเลือกและตอบได้มากกว่า 1 ข้อ)	
21. หน่วยวัด	(กรอกคำอธิบาย เช่น คน พันบาท ครีวเรื่อน)	
22. หน่วยตัวคูณ	(เลือกจากตัวเลือก)	
23. วิธีการคำนวณ	(กรอกคำอธิบาย)	
24. มาตรฐานการจัดทำข้อมูล	(กรอกคำอธิบาย เช่น ISIC, HS, ISCED)	
25. URL	(กรอก URL)	
26. ภาษาที่ใช้	(เลือกจากตัวเลือกและตอบได้มากกว่า 1 ข้อ)	
27. สถิติทางการ	(เลือกจากตัวเลือก)	

Template 2 แบบฟอร์มคำอธิบายข้อมูล (Metadata) ที่สอดคล้องตามมาตรฐานที่ สพร. กำหนด		
ประเภทข้อมูลสถิติ หมายถึง ข้อความหรือตัวเลขที่แสดงผลที่ประมวลจากข้อมูลที่เก็บรวบรวมได้		
รายการคำอธิบายข้อมูลส่วนหลัก (Mandatory Metadata)		
1. ประเภทข้อมูล	(เลือกจากตัวเลือก)	ข้อมูลสถิติ
2. ชื่อชุดข้อมูล	(กรอกชื่อชุดข้อมูล)	จำนวนแรงงานนอกระบบที่ได้รับการพัฒนาและการส่งเสริมอาชีพเพื่อเป็นรายได้เสริม
3. องค์การ	(กรอกชื่อองค์กร)	สำนักงานแรงงานจังหวัดบุรีรัมย์
4. ผู้ติดต่อ	(กรอกชื่อกอง/สำนัก/ฝ่าย)	กลุ่มงานพัฒนาศาสตร์และข้อมูลสารสนเทศ
5. อีเมลผู้ติดต่อ	(กรอกอีเมลกอง/สำนัก/ฝ่าย)	
6. คำสำคัญ	(กรอกหัวข้อ คำ วลี แท็ก)	แรงงานนอกระบบได้รับการพัฒนาและการส่งเสริมอาชีพเพื่อเป็นรายได้เสริม
7. รายละเอียด	(กรอกคำอธิบาย)	แรงงานนอกระบบได้รับการพัฒนาและการส่งเสริมอาชีพเพื่อเป็นรายได้เสริม
8. วัตถุประสงค์	(เลือกจากตัวเลือกและตอบได้มากกว่า 1 ข้อ)	พันธกิจหน่วยงาน
9.1 หน่วยความถี่ของการปรับปรุงข้อมูล	(เลือกจากตัวเลือก)	ปี
9.2 ค่าความถี่ของการปรับปรุงข้อมูล	(กรอกค่าตัวเลข)	1
10. ขอบเขตเชิงภูมิศาสตร์หรือเชิงพื้นที่	(เลือกจากตัวเลือก)	จังหวัด
11. แหล่งที่มา	(กรอกคำอธิบาย)	สำนักงานแรงงานจังหวัดบุรีรัมย์
12. รูปแบบการเก็บข้อมูล	(เลือกจากตัวเลือกและตอบได้มากกว่า 1 ข้อ)	XLS
13. หมวดหมู่ข้อมูลตามธรรมาภิบาลข้อมูลภาครัฐ	(เลือกจากตัวเลือก)	ข้อมูลสาธารณะ
14. สัญญาอนุญาตให้ใช้ข้อมูล	(เลือกจากตัวเลือก)	Open Data Common
รายการคำอธิบายข้อมูลส่วนที่เป็นทางเลือก (Optional Metadata)		
15. เจือปนในการเข้าถึงข้อมูล	(กรอกคำอธิบาย)	
16. ปีข้อมูลที่เริ่มต้นจัดทำ	(กรอกปีข้อมูลที่เริ่มต้นจัดทำ)	
17. ปีข้อมูลล่าสุดที่เผยแพร่	(ปีข้อมูลล่าสุดที่เผยแพร่)	
18. วันที่กำหนดเผยแพร่ข้อมูล	YYYY-MM-DD ในรูปแบบปี พ.ศ.	
19. วันที่ปรับปรุงข้อมูลล่าสุด	YYYY-MM-DD ในรูปแบบปี พ.ศ.	
20. การจัดจำแนก	(เลือกจากตัวเลือกและตอบได้มากกว่า 1 ข้อ)	
21. หน่วยวัด	(กรอกคำอธิบาย เช่น คน พันบาท ครีวเรือน)	
22. หน่วยตัวคูณ	(เลือกจากตัวเลือก)	
23. วิธีการคำนวณ	(กรอกคำอธิบาย)	
24. มาตรฐานการจัดทำข้อมูล	(กรอกคำอธิบาย เช่น ISIC, HS, ISCED)	
25. URL	(กรอก URL)	
26. ภาษาที่ใช้	(เลือกจากตัวเลือกและตอบได้มากกว่า 1 ข้อ)	
27. สถิติทางการ	(เลือกจากตัวเลือก)	

Template 2 แบบฟอร์มคำอธิบายข้อมูล (Metadata) ที่สอดคล้องตามมาตรฐานที่ สพร. กำหนด		
ประเภทข้อมูลสถิติ หมายถึง ข้อความหรือตัวเลขที่แสดงผลที่ประมวลจากข้อมูลที่เก็บรวบรวมได้		
รายการคำอธิบายข้อมูลส่วนหลัก (Mandatory Metadata)		
1. ประเภทข้อมูล	(เลือกจากตัวเลือก)	ข้อมูลสถิติ
2. ชื่อชุดข้อมูล	(กรอกชื่อชุดข้อมูล)	จำนวนผู้สูงอายุที่เป็นผู้ป่วย ติดเตียง/ติดบ้าน
3. องค์การ	(กรอกชื่อย่อองค์กร)	สำนักงานสาธารณสุขจังหวัดบุรีรัมย์
4. ชื่อผู้ติดต่อ	(กรอกชื่อย่อ/สำนัก/ฝ่าย)	กลุ่มงานพัฒนายุทธศาสตร์สาธารณสุข
5. อีเมลผู้ติดต่อ	(กรอกอีเมล/สำนัก/ฝ่าย)	Plan.br60@gmail.com
6. คำสำคัญ	(กรอกหัวข้อ คำ วลี แท็ก)	ผู้สูงอายุที่เป็นผู้ป่วย ติดเตียง/ติดบ้าน
7. รายละเอียด	(กรอกคำอธิบาย)	ผู้สูงอายุที่เป็นผู้ป่วย ติดเตียง/ติดบ้าน
8. วัตถุประสงค์	(เลือกจากตัวเลือกและตอบได้มากกว่า 1 ข้อ)	พันธกิจหน่วยงาน
9.1 หน่วยความถี่ของการปรับปรุงข้อมูล	(เลือกจากตัวเลือก)	ปี
9.2 ค่าความถี่ของการปรับปรุงข้อมูล	(กรอกค่าตัวเลข)	1
10. ขอบเขตเชิงภูมิศาสตร์หรือเชิงพื้นที่	(เลือกจากตัวเลือก)	อำเภอ
11. แหล่งที่มา	(กรอกคำอธิบาย)	สำนักงานสาธารณสุขจังหวัดบุรีรัมย์
12. รูปแบบการเก็บข้อมูล	(เลือกจากตัวเลือกและตอบได้มากกว่า 1 ข้อ)	XLS
13. หมวดหมู่ข้อมูลตามธรรมาภิบาลข้อมูลภาครัฐ	(เลือกจากตัวเลือก)	ข้อมูลสาธารณะ
14. สัญญาอนุญาตให้ใช้ข้อมูล	(เลือกจากตัวเลือก)	Open Data Common
รายการคำอธิบายข้อมูลส่วนที่เป็นทางเลือก (Optional Metadata)		
15. เจาะใจในการเข้าถึงข้อมูล	(กรอกคำอธิบาย)	
16. ปีข้อมูลที่เริ่มต้นจัดทำ	(กรอกปีข้อมูลที่เริ่มต้นจัดทำ)	
17. ปีข้อมูลล่าสุดที่เผยแพร่	(ปีข้อมูลล่าสุดที่เผยแพร่)	
18. วันที่กำหนดเผยแพร่ข้อมูล	YYYY-MM-DD ในรูปแบบปี พ.ศ.	
19. วันที่ปรับปรุงข้อมูลล่าสุด	YYYY-MM-DD ในรูปแบบปี พ.ศ.	
20. การจัดจำแนก	(เลือกจากตัวเลือกและตอบได้มากกว่า 1 ข้อ)	
21. หน่วยวัด	(กรอกคำอธิบาย เช่น คน พันบาท ครีวเรื่อน)	
22. หน่วยตัวคูณ	(เลือกจากตัวเลือก)	
23. วิธีการคำนวณ	(กรอกคำอธิบาย)	
24. มาตรฐานการจัดทำข้อมูล	(กรอกคำอธิบาย เช่น ISIC, HS, ISCED)	
25. URL	(กรอก URL)	
26. ภาษาที่ใช้	(เลือกจากตัวเลือกและตอบได้มากกว่า 1 ข้อ)	
27. สถิติทางการ	(เลือกจากตัวเลือก)	

Template 2 แบบฟอร์มคำอธิบายข้อมูล (Metadata) ที่สอดคล้องตามมาตรฐานที่ สพร. กำหนด		
ประเภทข้อมูลสถิติ หมายถึง ข้อความหรือตัวเลขที่แสดงผลที่ประมวลจากข้อมูลที่เก็บรวบรวมได้		
รายการคำอธิบายข้อมูลส่วนหลัก (Mandatory Metadata)		
1. ประเภทข้อมูล	(เลือกจากตัวเลือก)	ข้อมูลสถิติ
2. ชื่อชุดข้อมูล	(กรอกชื่อชุดข้อมูล)	จำนวนผู้สูงอายุที่เป็นผู้ป่วย ติดเตียง/ติดบ้าน
3. องค์กร	(กรอกชื่อองค์กร)	สำนักงานสาธารณสุขจังหวัดบุรีรัมย์
4. ชื่อผู้ติดต่อ	(กรอกชื่อกอง/สำนัก/ฝ่าย)	กลุ่มงานพัฒนายุทธศาสตร์สาธารณสุข
5. อีเมลผู้ติดต่อ	(กรอกอีเมลกอง/สำนัก/ฝ่าย)	Plan.br60@gmail.com
6. คำสำคัญ	(กรอกหัวข้อ คำ วลี แท็ก)	ผู้สูงอายุที่เป็นผู้ป่วย ติดเตียง/ติดบ้าน
7. รายละเอียด	(กรอกคำอธิบาย)	ผู้สูงอายุที่เป็นผู้ป่วย ติดเตียง/ติดบ้าน
8. วัตถุประสงค์	(เลือกจากตัวเลือกและตอบได้มากกว่า 1 ข้อ)	พันธกิจหน่วยงาน
9.1 หน่วยความถี่ของการปรับปรุงข้อมูล	(เลือกจากตัวเลือก)	ปี
9.2 ค่าความถี่ของการปรับปรุงข้อมูล	(กรอกค่าตัวเลข)	1
10. ขอบเขตเชิงภูมิศาสตร์หรือเชิงพื้นที่	(เลือกจากตัวเลือก)	อำเภอ
11. แหล่งที่มา	(กรอกคำอธิบาย)	สำนักงานสาธารณสุขจังหวัดบุรีรัมย์
12. รูปแบบการเก็บข้อมูล	(เลือกจากตัวเลือกและตอบได้มากกว่า 1 ข้อ)	XLS
13. หมวดหมู่ข้อมูลตามธรรมาภิบาลข้อมูลภาครัฐ	(เลือกจากตัวเลือก)	ข้อมูลสาธารณะ
14. สัญญาอนุญาตให้ใช้ข้อมูล	(เลือกจากตัวเลือก)	Open Data Common
รายการคำอธิบายข้อมูลส่วนที่เป็นทางเลือก (Optional Metadata)		
15. เจาะใจในการเข้าถึงข้อมูล	(กรอกคำอธิบาย)	
16. ปีข้อมูลที่เริ่มต้นจัดทำ	(กรอกปีข้อมูลที่เริ่มต้นจัดทำ)	
17. ปีข้อมูลล่าสุดที่เผยแพร่	(ปีข้อมูลล่าสุดที่เผยแพร่)	
18. วันที่กำหนดเผยแพร่ข้อมูล	YYYY-MM-DD ในรูปแบบปี พ.ศ.	
19. วันที่ปรับปรุงข้อมูลล่าสุด	YYYY-MM-DD ในรูปแบบปี พ.ศ.	
20. การจัดจำแนก	(เลือกจากตัวเลือกและตอบได้มากกว่า 1 ข้อ)	
21. หน่วยวัด	(กรอกคำอธิบาย เช่น คน พันบาท คริวเรอน)	
22. หน่วยตัวคูณ	(เลือกจากตัวเลือก)	
23. วิธีการคำนวณ	(กรอกคำอธิบาย)	
24. มาตรฐานการจัดทำข้อมูล	(กรอกคำอธิบาย เช่น ISIC, HS, ISCED)	
25. URL	(กรอก URL)	
26. ภาษาที่ใช้	(เลือกจากตัวเลือกและตอบได้มากกว่า 1 ข้อ)	
27. สถิติทางการ	(เลือกจากตัวเลือก)	

Template 2 แบบฟอร์มคำอธิบายข้อมูล (Metadata) ที่สอดคล้องตามมาตรฐานที่ สพร. กำหนด		
ประเภทข้อมูลสถิติ หมายถึง ข้อความหรือตัวเลขที่แสดงผลที่ประมวลจากข้อมูลที่เก็บรวบรวมได้		
รายการคำอธิบายข้อมูลส่วนหลัก (Mandatory Metadata)		
1. ประเภทข้อมูล	(เลือกจากตัวเลือก)	ข้อมูลสถิติ
2. ชื่อชุดข้อมูล	(กรอกชื่อชุดข้อมูล)	จำนวนผู้สูงอายุในสถานสงเคราะห์
3. องค์กร	(กรอกชื่อกอง/สำนัก/ฝ่าย)	ศูนย์พัฒนาการจัดสวัสดิการสังคมผู้สูงอายุบ้านบุรีรัมย์
4. ชื่อผู้ติดต่อ	(กรอกชื่อกอง/สำนัก/ฝ่าย)	กลุ่มงานพัฒนาสังคมและสวัสดิการ
5. อีเมลผู้ติดต่อ	(กรอกอีเมลกอง/สำนัก/ฝ่าย)	banburiram01@gmail.com
6. คำสำคัญ	(กรอกหัวข้อ คำ วลี แท็ก)	ผู้สูงอายุในสถานสงเคราะห์
7. รายละเอียด	(กรอกคำอธิบาย)	บุคคลที่มีอายุ 60 ปีขึ้นไปประสบปัญหาความทุกข์ยากเดือดร้อน ด้านที่อยู่อาศัยได้รับการคุ้มครองดูแลให้มีความสุข ไม่ต้องเร่ร่อน ถูกทอดทิ้งให้ว้าเหว่
8. วัตถุประสงค์	(เลือกจากตัวเลือกและตอบได้มากกว่า 1 ข้อ)	พันธกิจหน่วยงาน
9.1 หน่วยความถี่ของการปรับปรุงข้อมูล	(เลือกจากตัวเลือก)	ปี
9.2 ค่าความถี่ของการปรับปรุงข้อมูล	(กรอกค่าตัวเลข)	1
10. ขอบเขตเชิงภูมิศาสตร์หรือเชิงพื้นที่	(เลือกจากตัวเลือก)	จังหวัด
11. แหล่งที่มา	(กรอกคำอธิบาย)	การขึ้นทะเบียนผู้สูงอายุที่เข้ารับบริการในศูนย์ฯ (ศูนย์พัฒนาการจัดสวัสดิการสังคมผู้สูงอายุบ้านบุรีรัมย์)
12. รูปแบบการเก็บข้อมูล	(เลือกจากตัวเลือกและตอบได้มากกว่า 1 ข้อ)	XLS
13. หมวดหมู่ข้อมูลตามธรรมาภิบาลข้อมูลภาครัฐ	(เลือกจากตัวเลือก)	ข้อมูลสาธารณะ
14. สัญญาอนุญาตให้ใช้ข้อมูล	(เลือกจากตัวเลือก)	Open Data Common
รายการคำอธิบายข้อมูลส่วนที่เป็นทางเลือก (Optional Metadata)		
15. เจือปนในการเข้าถึงข้อมูล	(กรอกคำอธิบาย)	
16. ปีข้อมูลที่เริ่มต้นจัดทำ	(กรอกปีข้อมูลที่เริ่มต้นจัดทำ)	
17. ปีข้อมูลล่าสุดที่เผยแพร่	(ปีข้อมูลล่าสุดที่เผยแพร่)	
18. วันที่กำหนดเผยแพร่ข้อมูล	YYYY-MM-DD ในรูปแบบปี พ.ศ.	
19. วันที่ปรับปรุงข้อมูลล่าสุด	YYYY-MM-DD ในรูปแบบปี พ.ศ.	
20. การจัดจำแนก	(เลือกจากตัวเลือกและตอบได้มากกว่า 1 ข้อ)	
21. หน่วยวัด	(กรอกคำอธิบาย เช่น คน พันบาท ครีวเรื่อน)	
22. หน่วยตัวคูณ	(เลือกจากตัวเลือก)	
23. วิธีการคำนวณ	(กรอกคำอธิบาย)	
24. มาตรฐานการจัดทำข้อมูล	(กรอกคำอธิบาย เช่น ISIC, HS, ISCED)	
25. URL	(กรอก URL)	
26. ภาษาที่ใช้	(เลือกจากตัวเลือกและตอบได้มากกว่า 1 ข้อ)	
27. สถิติทางการ	(เลือกจากตัวเลือก)	

Template 2 แบบฟอร์มคำอธิบายข้อมูล (Metadata) ที่สอดคล้องตามมาตรฐานที่ สพร. กำหนด		
ประเภทข้อมูลสถิติ หมายถึง ข้อความหรือตัวเลขที่แสดงผลที่ประมวลจากข้อมูลที่เก็บรวบรวมได้		
รายการคำอธิบายข้อมูลส่วนหลัก (Mandatory Metadata)		
1. ประเภทข้อมูล	(เลือกจากตัวเลือก)	ข้อมูลสถิติ
2. ชื่อชุดข้อมูล	(กรอกชื่อชุดข้อมูล)	จำนวนคลังปัญญาผู้สูงอายุ
3. องค์การ	(กรอกชื่อองค์กร)	ศูนย์พัฒนาการจัดสวัสดิการสังคมผู้สูงอายุบ้านบุรีรัมย์
4. ชื่อผู้ติดต่อ	(กรอกชื่อกอง/สำนัก/ฝ่าย)	กลุ่มงานพัฒนาสังคมและสวัสดิการ
5. อีเมลผู้ติดต่อ	(กรอกอีเมลกอง/สำนัก/ฝ่าย)	banburiram01@gmail.com
6. คำสำคัญ	(กรอกหัวข้อ คำ วลี แท็ก)	คลังปัญญาผู้สูงอายุ
7. รายละเอียด	(กรอกคำอธิบาย)	การรวบรวมบุคคลที่มีอายุ 60 ปีขึ้นไป ที่มีสุขภาพดี มีความรู้ ความสามารถที่มีประสบการณ์จากการทำงาน มีความพร้อมที่จะสมัครใจอุทิศเพื่อนำปัญญา ความรู้ ประสบการณ์ และความเชี่ยวชาญมาอำนวยความสะดวกแก่ผู้อื่น
8. วัตถุประสงค์	(เลือกจากตัวเลือกและตอบได้มากกว่า 1 ข้อ)	พันธกิจหน่วยงาน
9.1 หน่วยความถี่ของการปรับปรุงข้อมูล	(เลือกจากตัวเลือก)	ปี
9.2 ค่าความถี่ของการปรับปรุงข้อมูล	(กรอกค่าตัวเลข)	1
10. ขอบเขตเชิงภูมิศาสตร์หรือเชิงพื้นที่	(เลือกจากตัวเลือก)	จังหวัด
11. แหล่งที่มา	(กรอกคำอธิบาย)	รายงานรายชื่อผู้ขึ้นทะเบียนคลังปัญญาจังหวัดบุรีรัมย์ (ศูนย์พัฒนาการจัดสวัสดิการสังคมผู้สูงอายุบ้านบุรีรัมย์)
12. รูปแบบการเก็บข้อมูล	(เลือกจากตัวเลือกและตอบได้มากกว่า 1 ข้อ)	XLS
13. หมวดหมู่ข้อมูลตามธรรมาภิบาลข้อมูลภาครัฐ	(เลือกจากตัวเลือก)	ข้อมูลสาธารณะ
14. สัญญาอนุญาตให้ใช้ข้อมูล	(เลือกจากตัวเลือก)	Open Data Common
รายการคำอธิบายข้อมูลส่วนที่เป็นทางเลือก (Optional Metadata)		
15. เจือจางในการเข้าถึงข้อมูล	(กรอกคำอธิบาย)	
16. ปีข้อมูลที่เริ่มต้นจัดทำ	(กรอกปีข้อมูลที่เริ่มต้นจัดทำ)	
17. ปีข้อมูลล่าสุดที่เผยแพร่	(ปีข้อมูลล่าสุดที่เผยแพร่)	
18. วันที่กำหนดเผยแพร่ข้อมูล	YYYY-MM-DD ในรูปแบบปี พ.ศ.	
19. วันที่ปรับปรุงข้อมูลล่าสุด	YYYY-MM-DD ในรูปแบบปี พ.ศ.	
20. การจัดจำแนก	(เลือกจากตัวเลือกและตอบได้มากกว่า 1 ข้อ)	
21. หน่วยวัด	(กรอกคำอธิบาย เช่น คน พันบาท ครัวเรือน)	
22. หน่วยตัวคูณ	(เลือกจากตัวเลือก)	
23. วิธีการคำนวณ	(กรอกคำอธิบาย)	
24. มาตรฐานการจัดทำข้อมูล	(กรอกคำอธิบาย เช่น ISIC, HS, ISCED)	
25. URL	(กรอก URL)	
26. ภาษาที่ใช้	(เลือกจากตัวเลือกและตอบได้มากกว่า 1 ข้อ)	
27. สถิติทางการ	(เลือกจากตัวเลือก)	

Template 2 แบบฟอร์มคำอธิบายข้อมูล (Metadata) ที่สอดคล้องตามมาตรฐานที่ สพร. กำหนด		
ประเภทข้อมูลสถิติ หมายถึง ข้อความหรือตัวเลขที่แสดงผลที่ประมวลจากข้อมูลที่เก็บรวบรวมได้		
รายการคำอธิบายข้อมูลส่วนหลัก (Mandatory Metadata)		
1. ประเภทข้อมูล	(เลือกจากตัวเลือก)	ข้อมูลสถิติ
2. ชื่อชุดข้อมูล	(กรอกชื่อชุดข้อมูล)	จำนวนศูนย์พัฒนาคุณภาพชีวิตและส่งเสริมอาชีพผู้สูงอายุ (ศพอส.)
3. องค์กร	(กรอกชื่อองค์กร)	ศูนย์พัฒนาการจัดสวัสดิการสังคมผู้สูงอายุบ้านบุรีรัมย์
4. ชื่อผู้ติดต่อ	(กรอกชื่อกอง/สำนัก/ฝ่าย)	กลุ่มงานพัฒนาสังคมและสวัสดิการ
5. อีเมลผู้ติดต่อ	(กรอกอีเมลกอง/สำนัก/ฝ่าย)	banburiram01@gmail.com
6. คำสำคัญ	(กรอกหัวข้อ คำ วลี แท็ก)	ศูนย์พัฒนาคุณภาพชีวิตผู้สูงอายุ,ศพอส.
7. รายละเอียด	(กรอกคำอธิบาย)	ศูนย์รวมให้ผู้ที่มีอายุ 60 ปีขึ้นไปดำเนินกิจกรรมต่างๆเพื่อส่งเสริมการจัดกิจกรรมสำหรับผู้สูงอายุและชุมชน ในรูปแบบใหม่ๆ ทำให้เกิดการพัฒนาความสามารถและทักษะ ความสนใจ รวมทั้งส่งเสริมให้ผู้สูงอายุเกิดการดูแลตัวเอง ผู้อื่น และชุมชน
8. วัตถุประสงค์	(เลือกจากตัวเลือกและตอบได้มากกว่า 1 ข้อ)	พันธกิจหน่วยงาน
9.1 หน่วยความถี่ของการปรับปรุงข้อมูล	(เลือกจากตัวเลือก)	ปี
9.2 ค่าความถี่ของการปรับปรุงข้อมูล	(กรอกค่าตัวเลข)	1
10. ขอบเขตเชิงภูมิศาสตร์หรือเชิงพื้นที่	(เลือกจากตัวเลือก)	ตำบล
11. แหล่งที่มา	(กรอกคำอธิบาย)	ข้อมูลศูนย์พัฒนาคุณภาพชีวิตและส่งเสริมอาชีพผู้สูงอายุ (ศพอส.) โดยได้รับงบประมาณจากกรมกิจการผู้สูงอายุ (ศูนย์พัฒนาการจัดสวัสดิการสังคมผู้สูงอายุบ้านบุรีรัมย์)
12. รูปแบบการเก็บข้อมูล	(เลือกจากตัวเลือกและตอบได้มากกว่า 1 ข้อ)	XLS
13. หมวดหมู่ข้อมูลตามธรรมาภิบาลข้อมูลภาครัฐ	(เลือกจากตัวเลือก)	ข้อมูลสาธารณะ
14. สัญญาอนุญาตให้ใช้ข้อมูล	(เลือกจากตัวเลือก)	Open Data Common
รายการคำอธิบายข้อมูลส่วนที่เป็นทางเลือก (Optional Metadata)		
15. เจือจางในการเข้าถึงข้อมูล	(กรอกคำอธิบาย)	
16. ปีข้อมูลที่เริ่มต้นจัดทำ	(กรอกปีข้อมูลที่เริ่มต้นจัดทำ)	
17. ปีข้อมูลล่าสุดที่เผยแพร่	(ปีข้อมูลล่าสุดที่เผยแพร่)	
18. วันที่กำหนดเผยแพร่ข้อมูล	YYYY-MM-DD ในรูปแบบปี พ.ศ.	
19. วันที่ปรับปรุงข้อมูลล่าสุด	YYYY-MM-DD ในรูปแบบปี พ.ศ.	
20. การจัดจำแนก	(เลือกจากตัวเลือกและตอบได้มากกว่า 1 ข้อ)	
21. หน่วยวัด	(กรอกคำอธิบาย เช่น คน พันบาท ครั้วเรือน)	
22. หน่วยตัวคูณ	(เลือกจากตัวเลือก)	
23. วิธีการคำนวณ	(กรอกคำอธิบาย)	
24. มาตรฐานการจัดทำข้อมูล	(กรอกคำอธิบาย เช่น ISIC, HS, ISCED)	
25. URL	(กรอก URL)	
26. ภาษาที่ใช้	(เลือกจากตัวเลือกและตอบได้มากกว่า 1 ข้อ)	
27. สถิติทางการ	(เลือกจากตัวเลือก)	

Template 2 แบบฟอร์มคำอธิบายข้อมูล (Metadata) ที่สอดคล้องตามมาตรฐานที่ สพร. กำหนด		
ประเภทข้อมูลสถิติ หมายถึง ข้อความหรือตัวเลขที่แสดงผลที่ประมวลจากข้อมูลที่เก็บรวบรวมได้		
รายการคำอธิบายข้อมูลส่วนหลัก (Mandatory Metadata)		
1. ประเภทข้อมูล	(เลือกจากตัวเลือก)	ข้อมูลสถิติ
2. ชื่อชุดข้อมูล	(กรอกชื่อชุดข้อมูล)	จำนวนผู้สูงอายุที่ได้รับการคัดกรองสุขภาพ 10 เรื่อง
3. องค์การ	(กรอกชื่อองค์กร)	สำนักงานสาธารณสุขจังหวัดบุรีรัมย์
4. ชื่อผู้ติดต่อ	(กรอกชื่อกอง/สำนัก/ฝ่าย)	กลุ่มงานพัฒนาศาสตร์สาธารณสุข
5. อีเมลผู้ติดต่อ	(กรอกอีเมลกอง/สำนัก/ฝ่าย)	Plan.br60@gmail.com
6. คำสำคัญ	(กรอกหัวข้อ คำ วลี แท็ก)	ผู้สูงอายุ, คัดกรอง, สุขภาพ
7. รายละเอียด	(กรอกคำอธิบาย)	ผู้สูงอายุไทย อายุตั้งแต่ 60 ปีขึ้นไป ในเขตพื้นที่รับผิดชอบ ที่ได้รับการคัดกรองสุขภาพ 10 เรื่อง ได้แก่ ความดันโลหิตสูง, เบาหวาน, โรคระบบหัวใจหลอดเลือด (CVD), สุขภาพช่องปาก, สมอง เสื่อม AMT, ซึมเศร้า 2Q, ข้อเข่า, ภาวะทกล้ม, ADL, BMI
8. วัตถุประสงค์	(เลือกจากตัวเลือกและตอบได้มากกว่า 1 ข้อ)	พันธกิจหน่วยงาน
9.1 หน่วยความถี่ของการปรับปรุงข้อมูล	(เลือกจากตัวเลือก)	ปี
9.2 ค่าความถี่ของการปรับปรุงข้อมูล	(กรอกค่าตัวเลข)	1
10. ขอบเขตเชิงภูมิศาสตร์หรือเชิงพื้นที่	(เลือกจากตัวเลือก)	อำเภอ
11. แหล่งที่มา	(กรอกคำอธิบาย)	Health Data Center Buriram (HDC Cloud) (สำนักงานสาธารณสุขจังหวัดบุรีรัมย์)
12. รูปแบบการเก็บข้อมูล	(เลือกจากตัวเลือกและตอบได้มากกว่า 1 ข้อ)	Database
13. หมวดหมู่ข้อมูลตามธรรมาภิบาลข้อมูลภาครัฐ	(เลือกจากตัวเลือก)	ข้อมูลสาธารณะ
14. สัญญาอนุญาตให้ใช้ข้อมูล	(เลือกจากตัวเลือก)	Open Data Common
รายการคำอธิบายข้อมูลส่วนที่เป็นทางเลือก (Optional Metadata)		
15. เงื่อนไขในการเข้าถึงข้อมูล	(กรอกคำอธิบาย)	
16. ปีข้อมูลที่เริ่มต้นจัดทำ	(กรอกปีข้อมูลที่เริ่มต้นจัดทำ)	
17. ปีข้อมูลล่าสุดที่เผยแพร่	(ปีข้อมูลล่าสุดที่เผยแพร่)	
18. วันที่กำหนดเผยแพร่ข้อมูล	YYYY-MM-DD ในรูปแบบปี พ.ศ.	
19. วันที่ปรับปรุงข้อมูลล่าสุด	YYYY-MM-DD ในรูปแบบปี พ.ศ.	
20. การจัดจำแนก	(เลือกจากตัวเลือกและตอบได้มากกว่า 1 ข้อ)	
21. หน่วยวัด	(กรอกคำอธิบาย เช่น คน พันบาท ครีวเรอน)	
22. หน่วยตัวคูณ	(เลือกจากตัวเลือก)	
23. วิธีการคำนวณ	(กรอกคำอธิบาย)	
24. มาตรฐานการจัดทำข้อมูล	(กรอกคำอธิบาย เช่น ISIC, HS, ISCED)	
25. URL	(กรอก URL)	
26. ภาษาที่ใช้	(เลือกจากตัวเลือกและตอบได้มากกว่า 1 ข้อ)	
27. สถิติทางการ	(เลือกจากตัวเลือก)	

Template 2 แบบฟอร์มคำอธิบายข้อมูล (Metadata) ที่สอดคล้องตามมาตรฐานที่ สพร. กำหนด		
ประเภทข้อมูลสถิติ หมายถึง ข้อความหรือตัวเลขที่แสดงผลที่ประมวลจากข้อมูลที่เก็บรวบรวมได้		
รายการคำอธิบายข้อมูลส่วนหลัก (Mandatory Metadata)		
1. ประเภทข้อมูล	(เลือกจากตัวเลือก)	ข้อมูลสถิติ
2. ชื่อชุดข้อมูล	(กรอกชื่อชุดข้อมูล)	จำนวนสถานพยาบาลที่มีช่องทางพิเศษบริการผู้สูงอายุที่สามารถเข้าถึงซึ่งบริการสุขภาพได้สะดวก รวดเร็ว
3. องค์กร	(กรอกชื่อองค์กร)	สำนักงานสาธารณสุขจังหวัดบุรีรัมย์
4. ชื่อผู้ติดต่อ	(กรอกชื่อกอง/สำนัก/ฝ่าย)	กลุ่มงานพัฒนายุทธศาสตร์สาธารณสุข
5. อีเมลผู้ติดต่อ	(กรอกอีเมลกอง/สำนัก/ฝ่าย)	Plan.br60@gmail.com
6. คำสำคัญ	(กรอกหัวข้อ คำ วลี แท็ก)	สถานพยาบาลที่มีช่องทางพิเศษบริการผู้สูงอายุที่สามารถเข้าถึงซึ่งบริการสุขภาพได้สะดวก รวดเร็ว
7. รายละเอียด	(กรอกคำอธิบาย)	สถานพยาบาลที่มีช่องทางพิเศษบริการผู้สูงอายุที่สามารถเข้าถึงซึ่งบริการสุขภาพได้สะดวก รวดเร็ว
8. วัตถุประสงค์	(เลือกจากตัวเลือกและตอบได้มากกว่า 1 ข้อ)	พันธกิจหน่วยงาน
9.1 หน่วยความถี่ของการปรับปรุงข้อมูล	(เลือกจากตัวเลือก)	ปี
9.2 ค่าความถี่ของการปรับปรุงข้อมูล	(กรอกค่าตัวเลข)	1
10. ขอบเขตเชิงภูมิศาสตร์หรือเชิงพื้นที่	(เลือกจากตัวเลือก)	จังหวัด
11. แหล่งที่มา	(กรอกคำอธิบาย)	สำนักงานสาธารณสุขจังหวัดบุรีรัมย์
12. รูปแบบการเก็บข้อมูล	(เลือกจากตัวเลือกและตอบได้มากกว่า 1 ข้อ)	XLS
13. หมวดหมู่ข้อมูลตามธรรมาภิบาลข้อมูลภาครัฐ	(เลือกจากตัวเลือก)	ข้อมูลสาธารณะ
14. สัญญาอนุญาตให้ใช้ข้อมูล	(เลือกจากตัวเลือก)	Open Data Common
รายการคำอธิบายข้อมูลส่วนที่เป็นทางเลือก (Optional Metadata)		
15. เจือปนในการเข้าถึงข้อมูล	(กรอกคำอธิบาย)	
16. ปีข้อมูลที่เริ่มต้นจัดทำ	(กรอกปีข้อมูลที่เริ่มต้นจัดทำ)	
17. ปีข้อมูลล่าสุดที่เผยแพร่	(ปีข้อมูลล่าสุดที่เผยแพร่)	
18. วันที่กำหนดเผยแพร่ข้อมูล	YYYY-MM-DD ในรูปแบบปี พ.ศ.	
19. วันที่ปรับปรุงข้อมูลล่าสุด	YYYY-MM-DD ในรูปแบบปี พ.ศ.	
20. การจัดจำแนก	(เลือกจากตัวเลือกและตอบได้มากกว่า 1 ข้อ)	
21. หน่วยวัด	(กรอกคำอธิบาย เช่น คน พันบาท ครั้วเรือน)	
22. หน่วยตัวคูณ	(เลือกจากตัวเลือก)	
23. วิธีการคำนวณ	(กรอกคำอธิบาย)	
24. มาตรฐานการจัดทำข้อมูล	(กรอกคำอธิบาย เช่น ISIC, HS, ISCED)	
25. URL	(กรอก URL)	
26. ภาษาที่ใช้	(เลือกจากตัวเลือกและตอบได้มากกว่า 1 ข้อ)	
27. สถิติทางการ	(เลือกจากตัวเลือก)	

Template 2 แบบฟอร์มคำอธิบายข้อมูล (Metadata) ที่สอดคล้องตามมาตรฐานที่ สพร. กำหนด		
ประเภทข้อมูลสถิติ หมายถึง ข้อความหรือตัวเลขที่แสดงผลที่ประมวลจากข้อมูลที่เก็บรวบรวมได้		
รายการคำอธิบายข้อมูลส่วนหลัก (Mandatory Metadata)		
1. ประเภทข้อมูล	(เลือกจากตัวเลือก)	ข้อมูลสถิติ
2. ชื่อชุดข้อมูล	(กรอกชื่อชุดข้อมูล)	ปริมาณการใช้พลังงานทดแทน
3. องค์การ	(กรอกชื่อองค์กร)	สำนักงานพลังงานจังหวัดบุรีรัมย์
4. ผู้ติดต่อ	(กรอกชื่อกอง/สำนัก/ฝ่าย)	กลุ่มส่งเสริมพลังงานกับการพลังงาน
5. อีเมลผู้ติดต่อ	(กรอกอีเมลกอง/สำนัก/ฝ่าย)	buriram@energy.go.th
6. คำสำคัญ	(กรอกหัวข้อ คำ วลี แท็ก)	พลังงานทดแทน
7. รายละเอียด	(กรอกคำอธิบาย)	พลังงานที่ใช้ทดแทนพลังงานจากฟอสซิล (เช่น ถ่านหิน, ปิโตรเลียม และ แก๊สธรรมชาติ) ประกอบด้วยพลังงานหมุนเวียน เชื้อเพลิงชีวภาพ และพลังงานทดแทนอื่น ๆ ตัวอย่างพลังงานทดแทนที่สำคัญเช่น พลังงานลม พลังงานน้ำ พลังงานแสงอาทิตย์ พลังงานน้ำขึ้นน้ำลง พลังงานคลื่น พลังงานความร้อนใต้พิภพ เชื้อเพลิงชีวภาพ เป็นต้น
8. วัตถุประสงค์	(เลือกจากตัวเลือกและตอบได้มากกว่า 1 ข้อ)	พันธกิจหน่วยงาน
9.1 หน่วยความถี่ของการปรับปรุงข้อมูล	(เลือกจากตัวเลือก)	ปี
9.2 ค่าความถี่ของการปรับปรุงข้อมูล	(กรอกค่าตัวเลข)	1
10. ขอบเขตเชิงภูมิศาสตร์หรือเชิงพื้นที่	(เลือกจากตัวเลือก)	จังหวัด
11. แหล่งที่มา	(กรอกคำอธิบาย)	สำนักงานพลังงานจังหวัดบุรีรัมย์
12. รูปแบบการเก็บข้อมูล	(เลือกจากตัวเลือกและตอบได้มากกว่า 1 ข้อ)	XLS
13. หมวดหมู่ข้อมูลตามธรรมาภิบาลข้อมูลภาครัฐ	(เลือกจากตัวเลือก)	ข้อมูลสาธารณะ
14. สัญญาอนุญาตให้ใช้ข้อมูล	(เลือกจากตัวเลือก)	Open Data Common
รายการคำอธิบายข้อมูลส่วนที่เป็นทางเลือก (Optional Metadata)		
15. เจาะลึกในการเข้าถึงข้อมูล	(กรอกคำอธิบาย)	
16. ปีข้อมูลที่เริ่มต้นจัดทำ	(กรอกปีข้อมูลที่เริ่มต้นจัดทำ)	
17. ปีข้อมูลล่าสุดที่เผยแพร่	(ปีข้อมูลล่าสุดที่เผยแพร่)	
18. วันที่กำหนดเผยแพร่ข้อมูล	YYYY-MM-DD ในรูปแบบปี พ.ศ.	
19. วันที่ปรับปรุงข้อมูลล่าสุด	YYYY-MM-DD ในรูปแบบปี พ.ศ.	
20. การจัดจำแนก	(เลือกจากตัวเลือกและตอบได้มากกว่า 1 ข้อ)	
21. หน่วยวัด	(กรอกคำอธิบาย เช่น คน พันบาท ครัวเรือน)	
22. หน่วยตัวคูณ	(เลือกจากตัวเลือก)	
23. วิธีการคำนวณ	(กรอกคำอธิบาย)	
24. มาตรฐานการจัดทำข้อมูล	(กรอกคำอธิบาย เช่น ISIC, HS, ISCED)	
25. URL	(กรอก URL)	
26. ภาษาที่ใช้	(เลือกจากตัวเลือกและตอบได้มากกว่า 1 ข้อ)	
27. สถิติทางการ	(เลือกจากตัวเลือก)	

Template 2 แบบฟอร์มคำอธิบายข้อมูล (Metadata) ที่สอดคล้องตามมาตรฐานที่ สพร. กำหนด		
ประเภทข้อมูลสถิติ หมายถึง ข้อความหรือตัวเลขที่แสดงผลที่ประมวลจากข้อมูลที่เก็บรวบรวมได้		
รายการคำอธิบายข้อมูลส่วนหลัก (Mandatory Metadata)		
1. ประเภทข้อมูล	(เลือกจากตัวเลือก)	ข้อมูลสถิติ
2. ชื่อชุดข้อมูล	(กรอกชื่อชุดข้อมูล)	ปริมาณการใช้พลังงานขั้นสุดท้าย
3. องค์การ	(กรอกชื่อองค์กร)	สำนักงานพลังงานจังหวัดบุรีรัมย์
4. ชื่อผู้ติดต่อ	(กรอกชื่อกอง/สำนัก/ฝ่าย)	กลุ่มส่งเสริมเสถียรภาพกิจการพลังงาน
5. อีเมลผู้ติดต่อ	(กรอกอีเมลกอง/สำนัก/ฝ่าย)	buriram@energy.go.th
6. คำสำคัญ	(กรอกหัวข้อ คำ วลี แท็ก)	พลังงานขั้นสุดท้าย
7. รายละเอียด	(กรอกคำอธิบาย)	พลังงานที่ถูกแปรรูป (transform) และจัดส่งมายังจุดที่จะมีการใช้ประโยชน์ขั้นสุดท้าย คือ พลังงานหรือเชื้อเพลิงที่ใช้ในขั้นสุดท้ายเพื่อการบริโภคในครัวเรือน อุตสาหกรรม หน่วยงาน และในอาคารต่างๆ เช่น น้ำมันสำเร็จรูป (รวมเอทานอลที่ใช้ผสมในน้ำมันเบนซินและไบโอดีเซลที่ใช้ผสมในน้ำมันดีเซล) ไฟฟ้า (ผลิตได้จากเชื้อเพลิงฟอสซิลและพลังงานทดแทน) พลังงานหมุนเวียน และพลังงานหมุนเวียนดั้งเดิม
8. วัตถุประสงค์	(เลือกจากตัวเลือกและตอบได้มากกว่า 1 ข้อ)	พันธกิจหน่วยงาน
9.1 หน่วยความถี่ของการปรับปรุงข้อมูล	(เลือกจากตัวเลือก)	ปี
9.2 ค่าความถี่ของการปรับปรุงข้อมูล	(กรอกค่าตัวเลข)	1
10. ขอบเขตเชิงภูมิศาสตร์หรือเชิงพื้นที่	(เลือกจากตัวเลือก)	จังหวัด
11. แหล่งที่มา	(กรอกคำอธิบาย)	สำนักงานพลังงานจังหวัดบุรีรัมย์
12. รูปแบบการเก็บข้อมูล	(เลือกจากตัวเลือกและตอบได้มากกว่า 1 ข้อ)	XLS
13. หมวดหมู่ข้อมูลตามธรรมาภิบาลข้อมูลภาครัฐ	(เลือกจากตัวเลือก)	ข้อมูลสาธารณะ
14. สัญญาอนุญาตให้ใช้ข้อมูล	(เลือกจากตัวเลือก)	Open Data Common
รายการคำอธิบายข้อมูลส่วนที่เป็นทางเลือก (Optional Metadata)		
15. เจือจางในการเข้าถึงข้อมูล	(กรอกคำอธิบาย)	
16. ปีข้อมูลที่เริ่มต้นจัดทำ	(กรอกปีข้อมูลที่เริ่มต้นจัดทำ)	
17. ปีข้อมูลล่าสุดที่เผยแพร่	(ปีข้อมูลล่าสุดที่เผยแพร่)	
18. วันที่กำหนดเผยแพร่ข้อมูล	YYYY-MM-DD ในรูปแบบปี พ.ศ.	
19. วันที่ปรับปรุงข้อมูลล่าสุด	YYYY-MM-DD ในรูปแบบปี พ.ศ.	
20. การจัดจำแนก	(เลือกจากตัวเลือกและตอบได้มากกว่า 1 ข้อ)	
21. หน่วยวัด	(กรอกคำอธิบาย เช่น คน พันบาท ครีวเรือน)	
22. หน่วยตัวคูณ	(เลือกจากตัวเลือก)	
23. วิธีการคำนวณ	(กรอกคำอธิบาย)	
24. มาตรฐานการจัดทำข้อมูล	(กรอกคำอธิบาย เช่น ISIC, HS, ISCED)	
25. URL	(กรอก URL)	
26. ภาษาที่ใช้	(เลือกจากตัวเลือกและตอบได้มากกว่า 1 ข้อ)	
27. สถิติทางการ	(เลือกจากตัวเลือก)	

Template 2 แบบฟอร์มคำอธิบายข้อมูล (Metadata) ที่สอดคล้องตามมาตรฐานที่ สพร. กำหนด		
ประเภทข้อมูลสถิติ หมายถึง ข้อความหรือตัวเลขที่แสดงผลที่ประมวลจากข้อมูลที่เก็บรวบรวมได้		
รายการคำอธิบายข้อมูลส่วนหลัก (Mandatory Metadata)		
1. ประเภทข้อมูล	(เลือกจากตัวเลือก)	ข้อมูลสถิติ
2. ชื่อชุดข้อมูล	(กรอกชื่อชุดข้อมูล)	สัดส่วนการใช้พลังงานขั้นสุดท้ายต่อประชากร
3. องค์การ	(กรอกชื่อองค์กร)	สำนักงานพลังงานจังหวัดบุรีรัมย์
4. ผู้ติดต่อ	(กรอกชื่อกอง/สำนัก/ฝ่าย)	กลุ่มส่งเสริมเสถียรภาพกิจการพลังงาน
5. อีเมลผู้ติดต่อ	(กรอกอีเมลกอง/สำนัก/ฝ่าย)	buriram@energy.go.th
6. คำสำคัญ	(กรอกหัวข้อ คำ วลี แท็ก)	พลังงานขั้นสุดท้าย
7. รายละเอียด	(กรอกคำอธิบาย)	พลังงานที่ถูกแปรรูป (transform) และจัดส่งมายังจุดที่จะมีการใช้ประโยชน์ขั้นสุดท้าย คือ พลังงานหรือเชื้อเพลิงที่ใช้ในขั้นสุดท้ายเพื่อการบริโภคในครัวเรือน อุตสาหกรรม หน่วยงาน และในอาคารต่างๆ เช่น น้ำมันสำเร็จรูป (รวมเอทานอลที่ใช้ผสมในน้ำมันเบนซินและไบโอดีเซลที่ใช้ผสมในน้ำมันดีเซล) ไฟฟ้า (ผลิตได้จากเชื้อเพลิงฟอสซิลและพลังงานทดแทน) พลังงานหมุนเวียน และพลังงานหมุนเวียนดั้งเดิม
8. วัตถุประสงค์	(เลือกจากตัวเลือกและตอบได้มากกว่า 1 ข้อ)	พันธกิจหน่วยงาน
9.1 หน่วยความถี่ของการปรับปรุงข้อมูล	(เลือกจากตัวเลือก)	ปี
9.2 ค่าความถี่ของการปรับปรุงข้อมูล	(กรอกค่าตัวเลข)	1
10. ขอบเขตเชิงภูมิศาสตร์หรือเชิงพื้นที่	(เลือกจากตัวเลือก)	จังหวัด
11. แหล่งที่มา	(กรอกคำอธิบาย)	สำนักงานพลังงานจังหวัดบุรีรัมย์
12. รูปแบบการเก็บข้อมูล	(เลือกจากตัวเลือกและตอบได้มากกว่า 1 ข้อ)	XLS
13. หมวดหมู่ข้อมูลตามธรรมาภิบาลข้อมูลภาครัฐ	(เลือกจากตัวเลือก)	ข้อมูลสาธารณะ
14. สัญญาอนุญาตให้ใช้ข้อมูล	(เลือกจากตัวเลือก)	Open Data Common
รายการคำอธิบายข้อมูลส่วนที่เป็นทางเลือก (Optional Metadata)		
15. เจือจางในการเข้าถึงข้อมูล	(กรอกคำอธิบาย)	
16. ปีข้อมูลที่เริ่มต้นจัดทำ	(กรอกปีข้อมูลที่เริ่มต้นจัดทำ)	
17. ปีข้อมูลล่าสุดที่เผยแพร่	(ปีข้อมูลล่าสุดที่เผยแพร่)	
18. วันที่กำหนดเผยแพร่ข้อมูล	YYYY-MM-DD ในรูปแบบปี พ.ศ.	
19. วันที่ปรับปรุงข้อมูลล่าสุด	YYYY-MM-DD ในรูปแบบปี พ.ศ.	
20. การจัดจำแนก	(เลือกจากตัวเลือกและตอบได้มากกว่า 1 ข้อ)	
21. หน่วยวัด	(กรอกคำอธิบาย เช่น คน พันบาท ครัวเรือน)	
22. หน่วยตัวคูณ	(เลือกจากตัวเลือก)	
23. วิธีการคำนวณ	(กรอกคำอธิบาย)	
24. มาตรฐานการจัดทำข้อมูล	(กรอกคำอธิบาย เช่น ISIC, HS, ISCED)	
25. URL	(กรอก URL)	
26. ภาษาที่ใช้	(เลือกจากตัวเลือกและตอบได้มากกว่า 1 ข้อ)	
27. สถิติทางการ	(เลือกจากตัวเลือก)	

Template 2 แบบฟอร์มคำอธิบายข้อมูล (Metadata) ที่สอดคล้องตามมาตรฐานที่ สพร. กำหนด		
ประเภทข้อมูลสถิติ หมายถึง ข้อความหรือตัวเลขที่แสดงผลที่ประมวลจากข้อมูลที่เกี่ยวข้องกันได้		
รายการคำอธิบายข้อมูลส่วนหลัก (Mandatory Metadata)		
1. ประเภทข้อมูล	(เลือกจากตัวเลือก)	ข้อมูลสถิติ
2. ชื่อชุดข้อมูล	(กรอกชื่อชุดข้อมูล)	สัดส่วนการใช้พลังงานทดแทนต่อปริมาณการใช้พลังงานขั้นสุดท้าย
3. องค์กร	(กรอกชื่อองค์กร)	สำนักงานพลังงานจังหวัดบุรีรัมย์
4. ชื่อผู้ติดต่อ	(กรอกชื่อกอง/สำนัก/ฝ่าย)	กลุ่มส่งเสริมและกำกับกิจการพลังงาน
5. อีเมลผู้ติดต่อ	(กรอกอีเมลกอง/สำนัก/ฝ่าย)	buriram@energy.go.th
6. คำสำคัญ	(กรอกหัวข้อ คำ วลี แท็ก)	พลังงานทดแทน,พลังงานขั้นสุดท้าย
7. รายละเอียด	(กรอกคำอธิบาย)	พลังงานทดแทน หมายถึง พลังงานที่ใช้ทดแทนพลังงานจากฟอสซิล (เช่น ถ่านหิน, ปิโตรเลียม และ แก๊สธรรมชาติ) ประกอบด้วยพลังงานหมุนเวียน เชื้อเพลิงชีวภาพ และพลังงานทดแทนอื่น ๆ ตัวอย่างพลังงานทดแทนที่สำคัญเช่น พลังงานลม, พลังงานน้ำ, พลังงานแสงอาทิตย์, พลังงานน้ำขึ้นน้ำลง, พลังงานคลื่น, พลังงานความร้อนใต้พิภพ, เชื้อเพลิงชีวภาพ เป็นต้น พลังงานขั้นสุดท้าย (Final energy) หมายถึง พลังงานที่ถูกแปรรูป (transform) และจัดส่งมายังจุดที่จะมีการใช้ประโยชน์ขั้นสุดท้าย คือพลังงานหรือเชื้อเพลิงที่ใช้ในขั้นสุดท้ายเพื่อการบริโภคในครัวเรือน อุตสาหกรรม หน่วยงาน และในอาคารต่างๆ เช่น น้ำมันสำเร็จรูป (รวมเอทานอลที่ผสมในน้ำมันเบนซินและไบโอดีเซลที่ผสมในน้ำมันดีเซล) ไฟฟ้า (ผลิตได้จากเชื้อเพลิงฟอสซิลและพลังงานทดแทน) พลังงานหมุนเวียนและพลังงานหมุนเวียนดั้งเดิม
8. วัตถุประสงค์	(เลือกจากตัวเลือกและตอบได้มากกว่า 1 ข้อ)	พันธกิจหน่วยงาน
9.1 หน่วยความถี่ของการปรับปรุงข้อมูล	(เลือกจากตัวเลือก)	ปี
9.2 ค่าความถี่ของการปรับปรุงข้อมูล	(กรอกค่าตัวเลข)	1
10. ขอบเขตเชิงภูมิศาสตร์หรือเชิงพื้นที่	(เลือกจากตัวเลือก)	จังหวัด
11. แหล่งที่มา	(กรอกคำอธิบาย)	สำนักงานพลังงานจังหวัดบุรีรัมย์
12. รูปแบบการเก็บข้อมูล	(เลือกจากตัวเลือกและตอบได้มากกว่า 1 ข้อ)	XLS
13. หมวดหมู่ข้อมูลตามธรรมชาติของข้อมูลภาครัฐ	(เลือกจากตัวเลือก)	ข้อมูลสาธารณะ
14. สัญญาอนุญาตให้ใช้ข้อมูล	(เลือกจากตัวเลือก)	Open Data Common
รายการคำอธิบายข้อมูลส่วนที่เป็นทางเลือก (Optional Metadata)		
15. เงื่อนไขในการเข้าถึงข้อมูล	(กรอกคำอธิบาย)	
16. ปีข้อมูลเริ่มต้นจัดทำ	(กรอกปีข้อมูลเริ่มต้นจัดทำ)	
17. ปีข้อมูลล่าสุดที่เผยแพร่	(ปีข้อมูลล่าสุดที่เผยแพร่)	
18. วันที่กำหนดเผยแพร่ข้อมูล	YYYY-MM-DD ในรูปแบบปี พ.ศ.	
19. วันที่ปรับปรุงข้อมูลล่าสุด	YYYY-MM-DD ในรูปแบบปี พ.ศ.	
20. การจัดจำแนก	(เลือกจากตัวเลือกและตอบได้มากกว่า 1 ข้อ)	
21. หน่วยวัด	(กรอกคำอธิบาย เช่น คน พัน บพ ครัวเรือน)	
22. หน่วยตัวคูณ	(เลือกจากตัวเลือก)	
23. วิธีการคำนวณ	(กรอกคำอธิบาย)	
24. มาตรฐานการจัดทำข้อมูล	(กรอกคำอธิบาย เช่น ISIC, HS, ISCED)	
25. URL	(กรอก URL)	
26. ภาษาที่ใช้	(เลือกจากตัวเลือกและตอบได้มากกว่า 1 ข้อ)	
27. สถิติทางการ	(เลือกจากตัวเลือก)	

Template 2 แบบฟอร์มคำอธิบายข้อมูล (Metadata) ที่สอดคล้องตามมาตรฐานที่ สพร. กำหนด		
ประเภทข้อมูลสถิติ หมายถึง ข้อความหรือตัวเลขที่แสดงผลที่ประมวลจากข้อมูลที่เก็บรวบรวมได้		
รายการคำอธิบายข้อมูลส่วนหลัก (Mandatory Metadata)		
1. ประเภทข้อมูล	(เลือกจากตัวเลือก)	ข้อมูลสถิติ
2. ชื่อชุดข้อมูล	(กรอกชื่อชุดข้อมูล)	สัดส่วนการใช้พลังงานขั้นสุดท้ายต่อผลิตภัณฑ์มวลรวมจังหวัด
3. องค์การ	(กรอกชื่อองค์กร)	สำนักงานพลังงานจังหวัดบุรีรัมย์
4. ผู้ติดต่อ	(กรอกชื่อกอง/สำนัก/ฝ่าย)	กลุ่มส่งเสริมและกำกับกิจการพลังงาน
5. อีเมลผู้ติดต่อ	(กรอกอีเมลกอง/สำนัก/ฝ่าย)	buriram@energy.go.th
6. คำสำคัญ	(กรอกหัวข้อ คำ วลี แท็ก)	พลังงานขั้นสุดท้าย,ผลิตภัณฑ์มวลรวมจังหวัด
7. รายละเอียด	(กรอกคำอธิบาย)	พลังงานขั้นสุดท้าย (Final energy) หมายถึง พลังงานที่ถูกแปรรูป (transform) และจัดส่งมายังจุดที่จะมีการใช้ประโยชน์ขั้นสุดท้าย คือพลังงานหรือเชื้อเพลิงที่ใช้ในขั้นสุดท้ายเพื่อการบริโภคในครัวเรือน อุตสาหกรรม หน่วยงาน และในอาคารต่างๆ เช่น น้ำมันสำเร็จรูป (รวมเอทานอลที่ใช้ผสมในน้ำมันเบนซินและไบโอดีเซลที่ใช้ผสมในน้ำมันดีเซล) ไฟฟ้า (ผลิตได้จากเชื้อเพลิงฟอสซิลและพลังงานทดแทน) พลังงานหมุนเวียนและพลังงานหมุนเวียนดั้งเดิม
8. วัตถุประสงค์	(เลือกจากตัวเลือกและตอบได้มากกว่า 1 ข้อ)	พันธกิจหน่วยงาน
9.1 หน่วยความถี่ของการปรับปรุงข้อมูล	(เลือกจากตัวเลือก)	ปี
9.2 ค่าความถี่ของการปรับปรุงข้อมูล	(กรอกค่าตัวเลข)	1
10. ขอบเขตเชิงภูมิศาสตร์หรือเชิงพื้นที่	(เลือกจากตัวเลือก)	จังหวัด
11. แหล่งที่มา	(กรอกคำอธิบาย)	สำนักงานพลังงานจังหวัดบุรีรัมย์
12. รูปแบบการเก็บข้อมูล	(เลือกจากตัวเลือกและตอบได้มากกว่า 1 ข้อ)	XLS
13. หมวดหมู่ข้อมูลตามธรรมชาติของข้อมูลภาครัฐ	(เลือกจากตัวเลือก)	ข้อมูลสาธารณะ
14. สัญญาอนุญาตให้ใช้ข้อมูล	(เลือกจากตัวเลือก)	Open Data Common
รายการคำอธิบายข้อมูลส่วนที่เป็นทางเลือก (Optional Metadata)		
15. เงื่อนไขในการเข้าถึงข้อมูล	(กรอกคำอธิบาย)	
16. ปีข้อมูลที่มีเริ่มต้นจัดทำ	(กรอกปีข้อมูลที่มีเริ่มต้นจัดทำ)	
17. ปีข้อมูลล่าสุดที่เผยแพร่	(ปีข้อมูลล่าสุดที่เผยแพร่)	
18. วันที่กำหนดเผยแพร่ข้อมูล	YYYY-MM-DD ในรูปแบบปี พ.ศ.	
19. วันที่ปรับปรุงข้อมูลล่าสุด	YYYY-MM-DD ในรูปแบบปี พ.ศ.	
20. การจัดจำแนก	(เลือกจากตัวเลือกและตอบได้มากกว่า 1 ข้อ)	
21. หน่วยวัด	(กรอกคำอธิบาย เช่น คน พันบาท ครัวเรือน)	
22. หน่วยตัวคูณ	(เลือกจากตัวเลือก)	
23. วิธีการคำนวณ	(กรอกคำอธิบาย)	
24. มาตรฐานการจัดทำข้อมูล	(กรอกคำอธิบาย เช่น ISIC, HS, ISCED)	
25. URL	(กรอก URL)	
26. ภาษาที่ใช้	(เลือกจากตัวเลือกและตอบได้มากกว่า 1 ข้อ)	
27. สถิติทางการ	(เลือกจากตัวเลือก)	

Template 2 แบบฟอร์มคำอธิบายข้อมูล (Metadata) ที่สอดคล้องตามมาตรฐานที่ สพร. กำหนด		
ประเภทข้อมูลสถิติ หมายถึง ข้อความหรือตัวเลขที่แสดงผลที่ประมวลจากข้อมูลที่เก็บรวบรวมได้		
รายการคำอธิบายข้อมูลส่วนหลัก (Mandatory Metadata)		
1. ประเภทข้อมูล	(เลือกจากตัวเลือก)	ข้อมูลสถิติ
2. ชื่อชุดข้อมูล	(กรอกชื่อชุดข้อมูล)	ปริมาณขยะที่เกิดขึ้น
3. องค์การ	(กรอกชื่อองค์กร)	สำนักงานท้องถิ่น จังหวัดบุรีรัมย์
4. ผู้ติดต่อ	(กรอกชื่อกอง/สำนัก/ฝ่าย)	
5. อีเมลผู้ติดต่อ	(กรอกอีเมลกอง/สำนัก/ฝ่าย)	
6. คำสำคัญ	(กรอกหัวข้อ คำ วลี แท็ก)	ปริมาณขยะที่เกิดขึ้น
7. รายละเอียด	(กรอกคำอธิบาย)	ขยะหรือมูลฝอย หมายถึง เศษกระดาษ เศษผ้า เศษอาหาร เศษสินค้า เศษวัตถุ ถุงพลาสติก ภาชนะที่ใส่อาหาร เศษมูลสัตว์ ซากสัตว์หรือสิ่งอินทรีย์ที่เก็บกวาดจากถนน ตลาด ที่เลี้ยงสัตว์หรือที่อื่น และหมายความรวมถึงมูลฝอยติดเชื้อ มูลฝอยที่เป็นพิษ หรืออันตรายจากชุมชนหรือครีวเรือน ยกเว้นวัสดุที่ไม่ใช้แล้วของโรงงานซึ่งมีลักษณะและคุณสมบัติที่กำหนดไว้ตามกฎหมายว่าด้วยโรงงานขยะมูลฝอยที่เกิดขึ้นต้องเกิด ณ แหล่งกำเนิดขยะมูลฝอยที่มีอยู่ในพื้นที่ โดยครอบคลุมทั้งขยะมูลฝอยที่นำมาทิ้งในถังขยะ ขยะมูลฝอยที่นำกลับมาใช้ประโยชน์ และขยะมูลฝอยที่ตกค้างจากการเก็บขน
8. วัตถุประสงค์	(เลือกจากตัวเลือกและตอบได้มากกว่า 1 ข้อ)	พันธกิจหน่วยงาน
9.1 หน่วยความถี่ของการปรับปรุงข้อมูล	(เลือกจากตัวเลือก)	ปี
9.2 ค่าความถี่ของการปรับปรุงข้อมูล	(กรอกค่าตัวเลข)	1
10. ขอบเขตเชิงภูมิศาสตร์หรือเชิงพื้นที่	(เลือกจากตัวเลือก)	ตำบล
11. แหล่งที่มา	(กรอกคำอธิบาย)	สำนักงานท้องถิ่น จังหวัดบุรีรัมย์
12. รูปแบบการเก็บข้อมูล	(เลือกจากตัวเลือกและตอบได้มากกว่า 1 ข้อ)	XLS
13. หมวดหมู่ข้อมูลตามธรรมาภิบาลข้อมูลภาครัฐ	(เลือกจากตัวเลือก)	ข้อมูลสาธารณะ
14. สัญญาอนุญาตให้ใช้ข้อมูล	(เลือกจากตัวเลือก)	Open Data Common
รายการคำอธิบายข้อมูลส่วนที่เป็นทางเลือก (Optional Metadata)		
15. เจาะใจในการเข้าถึงข้อมูล	(กรอกคำอธิบาย)	
16. ปีข้อมูลที่เริ่มต้นจัดทำ	(กรอกปีข้อมูลที่เริ่มต้นจัดทำ)	
17. ปีข้อมูลล่าสุดที่เผยแพร่	(ปีข้อมูลล่าสุดที่เผยแพร่)	
18. วันที่กำหนดเผยแพร่ข้อมูล	YYYY-MM-DD ในรูปแบบปี พ.ศ.	
19. วันที่ปรับปรุงข้อมูลล่าสุด	YYYY-MM-DD ในรูปแบบปี พ.ศ.	
20. การจัดจำแนก	(เลือกจากตัวเลือกและตอบได้มากกว่า 1 ข้อ)	
21. หน่วยวัด	(กรอกคำอธิบาย เช่น คน พันบาท ครีวเรือน)	
22. หน่วยตัวคูณ	(เลือกจากตัวเลือก)	
23. วิธีการคำนวณ	(กรอกคำอธิบาย)	
24. มาตรฐานการจัดทำข้อมูล	(กรอกคำอธิบาย เช่น ISIC, HS, ISCED)	
25. URL	(กรอก URL)	
26. ภาษาที่ใช้	(เลือกจากตัวเลือกและตอบได้มากกว่า 1 ข้อ)	
27. สถิติทางการ	(เลือกจากตัวเลือก)	

Template 2 แบบฟอร์มคำอธิบายข้อมูล (Metadata) ที่สอดคล้องตามมาตรฐานที่ สพร. กำหนด		
ประเภทข้อมูลสถิติ หมายถึง ข้อความหรือตัวเลขที่แสดงผลที่ประมวลจากข้อมูลที่เก็บรวบรวมได้		
รายการคำอธิบายข้อมูลส่วนหลัก (Mandatory Metadata)		
1. ประเภทข้อมูล	(เลือกจากตัวเลือก)	ข้อมูลสถิติ
2. ชื่อชุดข้อมูล	(กรอกชื่อชุดข้อมูล)	ปริมาณขยะที่ถูกนำไปใช้ประโยชน์
3. องค์การ	(กรอกชื่อองค์กร)	สำนักงานท้องถิ่นจังหวัดบุรีรัมย์
4. ผู้ติดต่อ	(กรอกชื่อกอง/สำนัก/ฝ่าย)	
5. อีเมลผู้ติดต่อ	(กรอกอีเมลกอง/สำนัก/ฝ่าย)	
6. คำสำคัญ	(กรอกหัวข้อ คำ วลี แท็ก)	ขยะที่ถูกนำไปใช้ประโยชน์
7. รายละเอียด	(กรอกคำอธิบาย)	ปริมาณขยะมูลฝอยที่ถูกนำไปใช้ประโยชน์ หมายถึง ปริมาณขยะมูลฝอยที่มีการถูกส่งกลับไปใช้ประโยชน์ก่อนการปกครองส่วนท้องถิ่นเก็บขนไปกำจัด หรือก่อนเข้าสู่สถานที่กำจัดขยะมูลฝอย
8. วัตถุประสงค์	(เลือกจากตัวเลือกและตอบได้มากกว่า 1 ข้อ)	พันธกิจหน่วยงาน
9.1 หน่วยความถี่ของการปรับปรุงข้อมูล	(เลือกจากตัวเลือก)	ปี
9.2 ค่าความถี่ของการปรับปรุงข้อมูล	(กรอกค่าตัวเลข)	1
10. ขอบเขตเชิงภูมิศาสตร์หรือเชิงพื้นที่	(เลือกจากตัวเลือก)	ตำบล
11. แหล่งที่มา	(กรอกคำอธิบาย)	สำนักงานท้องถิ่นจังหวัดบุรีรัมย์
12. รูปแบบการเก็บข้อมูล	(เลือกจากตัวเลือกและตอบได้มากกว่า 1 ข้อ)	XLS
13. หมวดหมู่ข้อมูลตามธรรมาภิบาลข้อมูลภาครัฐ	(เลือกจากตัวเลือก)	ข้อมูลสาธารณะ
14. สัญญาอนุญาตให้ใช้ข้อมูล	(เลือกจากตัวเลือก)	Open Data Common
รายการคำอธิบายข้อมูลส่วนที่เป็นทางเลือก (Optional Metadata)		
15. เงื่อนไขในการเข้าถึงข้อมูล	(กรอกคำอธิบาย)	
16. ปีข้อมูลที่เริ่มต้นจัดทำ	(กรอกปีข้อมูลที่เริ่มต้นจัดทำ)	
17. ปีข้อมูลล่าสุดที่เผยแพร่	(ปีข้อมูลล่าสุดที่เผยแพร่)	
18. วันที่กำหนดเผยแพร่ข้อมูล	YYYY-MM-DD ในรูปแบบปี พ.ศ.	
19. วันที่ปรับปรุงข้อมูลล่าสุด	YYYY-MM-DD ในรูปแบบปี พ.ศ.	
20. การจัดจำแนก	(เลือกจากตัวเลือกและตอบได้มากกว่า 1 ข้อ)	
21. หน่วยวัด	(กรอกคำอธิบาย เช่น คน พันบาท ครัวเรือน)	
22. หน่วยตัวคูณ	(เลือกจากตัวเลือก)	
23. วิธีการคำนวณ	(กรอกคำอธิบาย)	
24. มาตรฐานการจัดทำข้อมูล	(กรอกคำอธิบาย เช่น ISIC, HS, ISCED)	
25. URL	(กรอก URL)	
26. ภาษาที่ใช้	(เลือกจากตัวเลือกและตอบได้มากกว่า 1 ข้อ)	
27. สถิติทางการ	(เลือกจากตัวเลือก)	

Template 2 แบบฟอร์มคำอธิบายข้อมูล (Metadata) ที่สอดคล้องตามมาตรฐานที่ สพร. กำหนด		
ประเภทข้อมูลสถิติ หมายถึง ข้อความหรือตัวเลขที่แสดงผลที่ประมวลจากข้อมูลที่เก็บรวบรวมได้		
รายการคำอธิบายข้อมูลส่วนหลัก (Mandatory Metadata)		
1. ประเภทข้อมูล	(เลือกจากตัวเลือก)	ข้อมูลสถิติ
2. ชื่อชุดข้อมูล	(กรอกชื่อชุดข้อมูล)	ปริมาณขยะที่มีการเก็บขนไปกำจัด
3. องค์การ	(กรอกชื่อองค์กร)	สำนักงานท้องถิ่นจังหวัดบุรีรัมย์
4. ชื่อผู้ติดต่อ	(กรอกชื่อกอง/สำนัก/ฝ่าย)	
5. อีเมลผู้ติดต่อ	(กรอกอีเมลกอง/สำนัก/ฝ่าย)	
6. คำสำคัญ	(กรอกหัวข้อ คำ วลี แท็ก)	ขยะที่มีการเก็บขนไปกำจัด
7. รายละเอียด	(กรอกคำอธิบาย)	ปริมาณขยะมูลฝอยที่เก็บขนไปกำจัดที่องค์กรปกครองส่วนท้องถิ่นสามารถเก็บขนได้ไม่ว่าจะเป็นการดำเนินงานขององค์กรปกครองส่วนท้องถิ่นเอง หรือเป็นการจ้างเหมาเอกชนดำเนินการเก็บขน หรือเป็นการจ้างเหมาองค์กรปกครองส่วนท้องถิ่นจ้างเหมาดำเนินการเก็บขนให้ก็ตาม
8. วัตถุประสงค์	(เลือกจากตัวเลือกและตอบได้มากกว่า 1 ข้อ)	พันธกิจหน่วยงาน
9.1 หน่วยความถี่ของการปรับปรุงข้อมูล	(เลือกจากตัวเลือก)	ปี
9.2 ค่าความถี่ของการปรับปรุงข้อมูล	(กรอกค่าตัวเลข)	1
10. ขอบเขตเชิงภูมิศาสตร์หรือเชิงพื้นที่	(เลือกจากตัวเลือก)	ตำบล
11. แหล่งที่มา	(กรอกคำอธิบาย)	สำนักงานท้องถิ่นจังหวัดบุรีรัมย์
12. รูปแบบการเก็บข้อมูล	(เลือกจากตัวเลือกและตอบได้มากกว่า 1 ข้อ)	XLS
13. หมวดยุทธศาสตร์ตามธรรมาภิบาลข้อมูลภาครัฐ	(เลือกจากตัวเลือก)	ข้อมูลสาธารณะ
14. สัญญาอนุญาตให้ใช้ข้อมูล	(เลือกจากตัวเลือก)	Open Data Common
รายการคำอธิบายข้อมูลส่วนที่เป็นทางเลือก (Optional Metadata)		
15. เจือจางในการเข้าถึงข้อมูล	(กรอกคำอธิบาย)	
16. ปีข้อมูลที่เริ่มต้นจัดทำ	(กรอกปีข้อมูลที่เริ่มต้นจัดทำ)	
17. ปีข้อมูลล่าสุดที่เผยแพร่	(ปีข้อมูลล่าสุดที่เผยแพร่)	
18. วันที่กำหนดเผยแพร่ข้อมูล	YYYY-MM-DD ในรูปแบบปี พ.ศ.	
19. วันที่ปรับปรุงข้อมูลล่าสุด	YYYY-MM-DD ในรูปแบบปี พ.ศ.	
20. การจัดจำแนก	(เลือกจากตัวเลือกและตอบได้มากกว่า 1 ข้อ)	
21. หน่วยวัด	(กรอกคำอธิบาย เช่น คน พันบาท ครัวเรือน)	
22. หน่วยตัวคูณ	(เลือกจากตัวเลือก)	
23. วิธีการคำนวณ	(กรอกคำอธิบาย)	
24. มาตรฐานการจัดทำข้อมูล	(กรอกคำอธิบาย เช่น ISIC, HS, ISCED)	
25. URL	(กรอก URL)	
26. ภาษาที่ใช้	(เลือกจากตัวเลือกและตอบได้มากกว่า 1 ข้อ)	
27. สถิติทางการ	(เลือกจากตัวเลือก)	

Template 2 แบบฟอร์มคำอธิบายข้อมูล (Metadata) ที่สอดคล้องตามมาตรฐานที่ สพร. กำหนด		
ประเภทข้อมูลสถิติ หมายถึง ข้อความหรือตัวเลขที่แสดงผลที่ประมวลจากข้อมูลที่เก็บรวบรวมได้		
รายการคำอธิบายข้อมูลส่วนหลัก (Mandatory Metadata)		
1. ประเภทข้อมูล	(เลือกจากตัวเลือก)	ข้อมูลสถิติ
2. ชื่อชุดข้อมูล	(กรอกชื่อชุดข้อมูล)	ปริมาณขยะสะสม
3. องค์การ	(กรอกชื่อองค์กร)	สำนักงานท้องถิ่น จังหวัดบุรีรัมย์
4. ชื่อผู้ติดต่อ	(กรอกชื่อกอง/สำนัก/ฝ่าย)	
5. อีเมลผู้ติดต่อ	(กรอกอีเมลกอง/สำนัก/ฝ่าย)	
6. คำสำคัญ	(กรอกหัวข้อ คำ วลี แท็ก)	ขยะสะสม
7. รายละเอียด	(กรอกคำอธิบาย)	ปริมาณขยะสะสม
8. วัตถุประสงค์	(เลือกจากตัวเลือกและตอบได้มากกว่า 1 ข้อ)	พันธกิจหน่วยงาน
9.1 หน่วยความถี่ของการปรับปรุงข้อมูล	(เลือกจากตัวเลือก)	ปี
9.2 ค่าความถี่ของการปรับปรุงข้อมูล	(กรอกค่าตัวเลข)	1
10. ขอบเขตเชิงภูมิศาสตร์หรือเชิงพื้นที่	(เลือกจากตัวเลือก)	ตำบล
11. แหล่งที่มา	(กรอกคำอธิบาย)	สำนักงานท้องถิ่น จังหวัดบุรีรัมย์
12. รูปแบบการเก็บข้อมูล	(เลือกจากตัวเลือกและตอบได้มากกว่า 1 ข้อ)	XLS
13. หมวดหมู่ข้อมูลตามธรรมาภิบาลข้อมูลภาครัฐ	(เลือกจากตัวเลือก)	ข้อมูลสาธารณะ
14. สัญญาอนุญาตให้ใช้ข้อมูล	(เลือกจากตัวเลือก)	Open Data Common
รายการคำอธิบายข้อมูลส่วนที่เป็นทางเลือก (Optional Metadata)		
15. เจือปนในการเข้าถึงข้อมูล	(กรอกคำอธิบาย)	
16. ปีข้อมูลที่เริ่มต้นจัดทำ	(กรอกปีข้อมูลที่เริ่มต้นจัดทำ)	
17. ปีข้อมูลล่าสุดที่เผยแพร่	(ปีข้อมูลล่าสุดที่เผยแพร่)	
18. วันที่กำหนดเผยแพร่ข้อมูล	YYYY-MM-DD ในรูปแบบปี พ.ศ.	
19. วันที่ปรับปรุงข้อมูลล่าสุด	YYYY-MM-DD ในรูปแบบปี พ.ศ.	
20. การจัดจำแนก	(เลือกจากตัวเลือกและตอบได้มากกว่า 1 ข้อ)	
21. หน่วยวัด	(กรอกคำอธิบาย เช่น คน พันบาท คริวเรอน)	
22. หน่วยตัวคูณ	(เลือกจากตัวเลือก)	
23. วิธีการคำนวณ	(กรอกคำอธิบาย)	
24. มาตรฐานการจัดทำข้อมูล	(กรอกคำอธิบาย เช่น ISIC, HS, ISCED)	
25. URL	(กรอก URL)	
26. ภาษาที่ใช้	(เลือกจากตัวเลือกและตอบได้มากกว่า 1 ข้อ)	
27. สถิติทางการ	(เลือกจากตัวเลือก)	

Template 2 แบบฟอร์มคำอธิบายข้อมูล (Metadata) ที่สอดคล้องตามมาตรฐานที่ สพร. กำหนด		
ประเภทข้อมูลสถิติ หมายถึง ข้อความหรือตัวเลขที่แสดงผลที่ประมวลจากข้อมูลที่เก็บรวบรวมได้		
รายการคำอธิบายข้อมูลส่วนหลัก (Mandatory Metadata)		
1. ประเภทข้อมูล	(เลือกจากตัวเลือก)	ข้อมูลสถิติ
2. ชื่อชุดข้อมูล	(กรอกชื่อชุดข้อมูล)	ปริมาณการกำจัดขยะ
3. องค์การ	(กรอกชื่อบริษัท/องค์กร)	สำนักงานท้องถิ่น จังหวัดบุรีรัมย์
4. ผู้ติดต่อ	(กรอกชื่อบริษัท/สำนัก/ฝ่าย)	
5. อีเมลผู้ติดต่อ	(กรอกอีเมล/สำนัก/ฝ่าย)	
6. คำสำคัญ	(กรอกหัวข้อ คำ วลี แท็ก)	การจัดการขยะ
7. รายละเอียด	(กรอกคำอธิบาย)	ปริมาณขยะมูลฝอยที่ถูกนำไปกำจัดถูกต้อง โดยวิธีการฝังกลบอย่างถูกหลักสุขาภิบาล (Sanitary Landfill) การฝังกลบเชิงวิศวกรรม (Engineer Landfill) เตาเผาที่มีระบบกำจัดมลพิษทางอากาศ การแปรรูปเพื่อผลิตพลังงาน (WTE) การหมักทำปุ๋ย (Compost) การกำจัดขยะมูลฝอยแบบเชิงกลชีวภาพ (MBT) และกระบวนการกำจัดแบบผสมผสาน (Integrated waste treatment)
8. วัตถุประสงค์	(เลือกจากตัวเลือกและตอบได้มากกว่า 1 ข้อ)	พันธกิจหน่วยงาน
9.1 หน่วยความถี่ของการปรับปรุงข้อมูล	(เลือกจากตัวเลือก)	ปี
9.2 ค่าความถี่ของการปรับปรุงข้อมูล	(กรอกค่าตัวเลข)	1
10. ขอบเขตเชิงภูมิศาสตร์หรือเชิงพื้นที่	(เลือกจากตัวเลือก)	ตำบล
11. แหล่งที่มา	(กรอกคำอธิบาย)	สำนักงานท้องถิ่น จังหวัดบุรีรัมย์
12. รูปแบบการเก็บข้อมูล	(เลือกจากตัวเลือกและตอบได้มากกว่า 1 ข้อ)	XLS
13. มาตรฐานข้อมูลตามธรรมาภิบาลข้อมูลภาครัฐ	(เลือกจากตัวเลือก)	ข้อมูลสาธารณะ
14. สัญญาอนุญาตให้ใช้ข้อมูล	(เลือกจากตัวเลือก)	Open Data Common
รายการคำอธิบายข้อมูลส่วนที่เป็นทางเลือก (Optional Metadata)		
15. เจือจางในการเข้าถึงข้อมูล	(กรอกคำอธิบาย)	
16. ปีข้อมูลที่มีเริ่มต้นจัดทำ	(กรอกปีข้อมูลที่มีเริ่มต้นจัดทำ)	
17. ปีข้อมูลล่าสุดที่เผยแพร่	(ปีข้อมูลล่าสุดที่เผยแพร่)	
18. วันที่กำหนดเผยแพร่ข้อมูล	YYYY-MM-DD ในรูปแบบปี พ.ศ.	
19. วันที่ปรับปรุงข้อมูลล่าสุด	YYYY-MM-DD ในรูปแบบปี พ.ศ.	
20. การจัดจำแนก	(เลือกจากตัวเลือกและตอบได้มากกว่า 1 ข้อ)	
21. หน่วยวัด	(กรอกคำอธิบาย เช่น คน พันบาท ครั้วเรือน)	
22. หน่วยตัวคูณ	(เลือกจากตัวเลือก)	
23. วิธีการคำนวณ	(กรอกคำอธิบาย)	
24. มาตรฐานการจัดทำข้อมูล	(กรอกคำอธิบาย เช่น ISIC, HS, ISCED)	
25. URL	(กรอก URL)	
26. ภาษาที่ใช้	(เลือกจากตัวเลือกและตอบได้มากกว่า 1 ข้อ)	
27. สถิติทางการ	(เลือกจากตัวเลือก)	

Template 2 แบบฟอร์มคำอธิบายข้อมูล (Metadata) ที่สอดคล้องตามมาตรฐานที่ สพร. กำหนด		
ประเภทข้อมูลสถิติ หมายถึง ข้อความหรือตัวเลขที่แสดงผลที่ประมวลจากข้อมูลที่เก็บรวบรวมได้		
รายการคำอธิบายข้อมูลส่วนหลัก (Mandatory Metadata)		
1. ประเภทข้อมูล	(เลือกจากตัวเลือก)	ข้อมูลสถิติ
2. ชื่อชุดข้อมูล	(กรอกชื่อชุดข้อมูล)	ปริมาณขยะที่กำจัดถูกต้อง
3. องค์การ	(กรอกชื่อองค์กร)	สำนักงานท้องถิ่นจังหวัดบุรีรัมย์
4. ชื่อผู้ติดต่อ	(กรอกชื่อกอง/สำนัก/ฝ่าย)	
5. อีเมลผู้ติดต่อ	(กรอกอีเมลกอง/สำนัก/ฝ่าย)	
6. คำสำคัญ	(กรอกหัวข้อ คำ วลี แท็ก)	ขยะที่กำลังถูกต้อง
7. รายละเอียด	(กรอกคำอธิบาย)	ปริมาณขยะมูลฝอยที่องค์กรปกครองส่วนท้องถิ่นนำไปกำจัด ได้แก่ 1. การกำจัดแบบถูกหลักวิชาการ ประกอบด้วย การฝังกลบอย่างถูกหลักสุขาภิบาล (Sanitary Landfill) การฝังกลบเชิงวิศวกรรม (Engineer Landfill) เตาเผาที่มีระบบกำจัดมลพิษทางอากาศ การแปรรูปเพื่อผลิตพลังงาน (WTE) การหมักทำปุ๋ย (Compost) การกำจัดขยะมูลฝอยแบบเชิงกลชีวภาพ (MBT) และกระบวนการกำจัดแบบผสมผสาน (Integrated waste treatment) 2. การกำจัดแบบยอมรับได้ ประกอบด้วย การฝังกลบแบบเพิกเฉยควบคุม (Control Dump) ขนาดน้อยกว่า 50 ตัน/วัน และเตาเผา ขนาดน้อยกว่า 10 ตัน/วัน ที่มีระบบกำจัดอากาศเสีย โดยข้อมูลดังกล่าวจะไดจากแบบสำรวจขององค์กรปกครองส่วนท้องถิ่น
8. วัตถุประสงค์	(เลือกจากตัวเลือกและตอบได้มากกว่า 1 ข้อ)	พันธกิจหน่วยงาน
9.1 หน่วยความถี่ของการปรับปรุงข้อมูล	(เลือกจากตัวเลือก)	ปี
9.2 ค่าความถี่ของการปรับปรุงข้อมูล	(กรอกค่าตัวเลข)	1
10. ขอบเขตเชิงภูมิศาสตร์หรือเชิงพื้นที่	(เลือกจากตัวเลือก)	ตำบล
11. แหล่งที่มา	(กรอกคำอธิบาย)	สำนักงานท้องถิ่นจังหวัดบุรีรัมย์
12. รูปแบบการเก็บข้อมูล	(เลือกจากตัวเลือกและตอบได้มากกว่า 1 ข้อ)	XLS
13. หมวดหมู่ข้อมูลตามธรรมาภิบาลข้อมูลภาครัฐ	(เลือกจากตัวเลือก)	ข้อมูลสาธารณะ
14. สัญญาอนุญาตให้ใช้ข้อมูล	(เลือกจากตัวเลือก)	Open Data Common
รายการคำอธิบายข้อมูลส่วนที่เป็นทางเลือก (Optional Metadata)		
15. เงื่อนไขในการเข้าถึงข้อมูล	(กรอกคำอธิบาย)	
16. ปีข้อมูลที่เริ่มต้นจัดทำ	(กรอกปีข้อมูลที่เริ่มต้นจัดทำ)	
17. ปีข้อมูลล่าสุดที่เผยแพร่	(ปีข้อมูลล่าสุดที่เผยแพร่)	
18. วันที่กำหนดเผยแพร่ข้อมูล	YYYY-MM-DD ในรูปแบบปี พ.ศ.	
19. วันที่ปรับปรุงข้อมูลล่าสุด	YYYY-MM-DD ในรูปแบบปี พ.ศ.	
20. การจัดจำแนก	(เลือกจากตัวเลือกและตอบได้มากกว่า 1 ข้อ)	
21. หน่วยวัด	(กรอกคำอธิบาย เช่น คน พันบาท ครวี่เรือน)	
22. หน่วยตัวคูณ	(เลือกจากตัวเลือก)	
23. วิธีการคำนวณ	(กรอกคำอธิบาย)	
24. มาตรฐานการจัดทำข้อมูล	(กรอกคำอธิบาย เช่น ISIC, HS, ISCED)	
25. URL	(กรอก URL)	
26. ภาษาที่ใช้	(เลือกจากตัวเลือกและตอบได้มากกว่า 1 ข้อ)	
27. สถิติทางการ	(เลือกจากตัวเลือก)	

Template 2 แบบฟอร์มคำอธิบายข้อมูล (Metadata) ที่สอดคล้องตามมาตรฐานที่ สพร. กำหนด		
ประเภทข้อมูลสถิติ หมายถึง ข้อความหรือตัวเลขที่แสดงผลที่ประมวลจากข้อมูลที่เก็บรวบรวมได้		
รายการคำอธิบายข้อมูลส่วนหลัก (Mandatory Metadata)		
1. ประเภทข้อมูล	(เลือกจากตัวเลือก)	ข้อมูลสถิติ
2. ชื่อชุดข้อมูล	(กรอกชื่อชุดข้อมูล)	ปริมาณขยะที่กำจัดไม่ถูกต้อง
3. องค์การ	(กรอกชื่อองค์กร)	สำนักงานท้องถิ่นจังหวัดบุรีรัมย์
4. ผู้ติดต่อ	(กรอกชื่อกอง/สำนัก/ฝ่าย)	
5. อีเมลผู้ติดต่อ	(กรอกอีเมลกอง/สำนัก/ฝ่าย)	
6. คำสำคัญ	(กรอกหัวข้อ คำ วลี แท็ก)	ขยะที่กำจัดไม่ถูกต้อง
7. รายละเอียด	(กรอกคำอธิบาย)	ปริมาณขยะมูลฝอยที่องค์กรปกครองส่วนท้องถิ่นนำไปกำจัด โดยวิธีการกำจัดแบบไม่ถูกต้อง ประกอบด้วย การกำจัดแบบเทกอง (Open Dump) การฝังกลบแบบเทกองควบคุม (Control Dump) ขนาดตั้งแต่ 50 ตัน/วัน เฝากลางแจ้ง (Open Burning) และเตาเผาที่ไม่มีระบบกำจัดมลพิษทางอากาศ
8. วัตถุประสงค์	(เลือกจากตัวเลือกและตอบได้มากกว่า 1 ข้อ)	พันธกิจหน่วยงาน
9.1 หน่วยความถี่ของการปรับปรุงข้อมูล	(เลือกจากตัวเลือก)	ปี
9.2 ค่าความถี่ของการปรับปรุงข้อมูล	(กรอกค่าตัวเลข)	1
10. ขอบเขตเชิงภูมิศาสตร์หรือเชิงพื้นที่	(เลือกจากตัวเลือก)	ตำบล
11. แหล่งที่มา	(กรอกคำอธิบาย)	สำนักงานท้องถิ่นจังหวัดบุรีรัมย์
12. รูปแบบการเก็บข้อมูล	(เลือกจากตัวเลือกและตอบได้มากกว่า 1 ข้อ)	XLS
13. หมวดหมู่ข้อมูลตามธรรมาภิบาลข้อมูลภาครัฐ	(เลือกจากตัวเลือก)	ข้อมูลสาธารณะ
14. สัญญาอนุญาตให้ใช้ข้อมูล	(เลือกจากตัวเลือก)	Open Data Common
รายการคำอธิบายข้อมูลส่วนที่เป็นทางเลือก (Optional Metadata)		
15. เจือปนในการเข้าถึงข้อมูล	(กรอกคำอธิบาย)	
16. ปีข้อมูลที่เริ่มต้นจัดทำ	(กรอกปีข้อมูลที่เริ่มต้นจัดทำ)	
17. ปีข้อมูลล่าสุดที่เผยแพร่	(ปีข้อมูลล่าสุดที่เผยแพร่)	
18. วันที่กำหนดเผยแพร่ข้อมูล	YYYY-MM-DD ในรูปแบบปี พ.ศ.	
19. วันที่ปรับปรุงข้อมูลล่าสุด	YYYY-MM-DD ในรูปแบบปี พ.ศ.	
20. การจัดจำแนก	(เลือกจากตัวเลือกและตอบได้มากกว่า 1 ข้อ)	
21. หน่วยวัด	(กรอกคำอธิบาย เช่น คน พันบาท ครัวเรือน)	
22. หน่วยตัวคูณ	(เลือกจากตัวเลือก)	
23. วิธีการคำนวณ	(กรอกคำอธิบาย)	
24. มาตรฐานการจัดทำข้อมูล	(กรอกคำอธิบาย เช่น ISIC, HS, ISCED)	
25. URL	(กรอก URL)	
26. ภาษาที่ใช้	(เลือกจากตัวเลือกและตอบได้มากกว่า 1 ข้อ)	
27. สถิติทางการ	(เลือกจากตัวเลือก)	

Template 2 แบบฟอร์มคำอธิบายข้อมูล (Metadata) ที่สอดคล้องตามมาตรฐานที่ สพร. กำหนด		
ประเภทข้อมูลสถิติ หมายถึง ข้อความหรือตัวเลขที่แสดงผลที่ประมวลจากข้อมูลที่เก็บรวบรวมได้		
รายการคำอธิบายข้อมูลส่วนหลัก (Mandatory Metadata)		
1. ประเภทข้อมูล	(เลือกจากตัวเลือก)	ข้อมูลสถิติ
2. ชื่อชุดข้อมูล	(กรอกชื่อชุดข้อมูล)	จำนวนสถานที่กำจัดขยะ
3. องค์การ	(กรอกชื่อองค์กร)	สำนักงานท้องถิ่นจังหวัดบุรีรัมย์
4. ผู้ติดต่อ	(กรอกชื่อกอง/สำนัก/ฝ่าย)	
5. อีเมลผู้ติดต่อ	(กรอกอีเมลกอง/สำนัก/ฝ่าย)	
6. คำสำคัญ	(กรอกหัวข้อ คำ วลี แท็ก)	สถานที่กำจัดขยะ
7. รายละเอียด	(กรอกคำอธิบาย)	สถานที่กำจัดขยะ
8. วัตถุประสงค์	(เลือกจากตัวเลือกและตอบได้มากกว่า 1 ข้อ)	พันธกิจหน่วยงาน
9.1 หน่วยความถี่ของการปรับปรุงข้อมูล	(เลือกจากตัวเลือก)	ปี
9.2 ค่าความถี่ของการปรับปรุงข้อมูล	(กรอกค่าตัวเลข)	1
10. ขอบเขตเชิงภูมิศาสตร์หรือเชิงพื้นที่	(เลือกจากตัวเลือก)	ตำบล
11. แหล่งที่มา	(กรอกคำอธิบาย)	สำนักงานท้องถิ่นจังหวัดบุรีรัมย์
12. รูปแบบการเก็บข้อมูล	(เลือกจากตัวเลือกและตอบได้มากกว่า 1 ข้อ)	XLS
13. หมวดหมู่ข้อมูลตามธรรมาภิบาลข้อมูลภาครัฐ	(เลือกจากตัวเลือก)	ข้อมูลสาธารณะ
14. สัญญาอนุญาตให้ใช้ข้อมูล	(เลือกจากตัวเลือก)	Open Data Common
รายการคำอธิบายข้อมูลส่วนที่เป็นทางเลือก (Optional Metadata)		
15. เจือปนในการเข้าถึงข้อมูล	(กรอกคำอธิบาย)	
16. ปีข้อมูลเริ่มต้นจัดทำ	(กรอกปีข้อมูลที่เริ่มต้นจัดทำ)	
17. ปีข้อมูลล่าสุดที่เผยแพร่	(ปีข้อมูลล่าสุดที่เผยแพร่)	
18. วันที่กำหนดเผยแพร่ข้อมูล	YYYY-MM-DD ในรูปแบบปี พ.ศ.	
19. วันที่ปรับปรุงข้อมูลล่าสุด	YYYY-MM-DD ในรูปแบบปี พ.ศ.	
20. การจัดจำแนก	(เลือกจากตัวเลือกและตอบได้มากกว่า 1 ข้อ)	
21. หน่วยวัด	(กรอกคำอธิบาย เช่น คน พันบาท คริวเรอน)	
22. หน่วยคำนวณ	(เลือกจากตัวเลือก)	
23. วิธีการคำนวณ	(กรอกคำอธิบาย)	
24. มาตรฐานการจัดทำข้อมูล	(กรอกคำอธิบาย เช่น ISIC, HS, ISCED)	
25. URL	(กรอก URL)	
26. ภาษาที่ใช้	(เลือกจากตัวเลือกและตอบได้มากกว่า 1 ข้อ)	
27. สถิติทางการ	(เลือกจากตัวเลือก)	

Template 2 แบบฟอร์มคำอธิบายข้อมูล (Metadata) ที่สอดคล้องตามมาตรฐานที่ สพร. กำหนด		
ประเภทข้อมูลสถิติ หมายถึง ข้อความหรือตัวเลขที่แสดงผลที่ประมวลจากข้อมูลที่เก็บรวบรวมได้		
รายการคำอธิบายข้อมูลส่วนหลัก (Mandatory Metadata)		
1. ประเภทข้อมูล	(เลือกจากตัวเลือก)	ข้อมูลสถิติ
2. ชื่อชุดข้อมูล	(กรอกชื่อชุดข้อมูล)	จำนวน อบต. ที่มีการให้บริการจัดเก็บขยะมูลฝอย
3. องค์การ	(กรอกชื่อองค์กร)	สำนักงานท้องถิ่น จังหวัดบุรีรัมย์
4. ผู้ติดต่อ	(กรอกชื่อกอง/สำนัก/ฝ่าย)	
5. อีเมลผู้ติดต่อ	(กรอกอีเมลกอง/สำนัก/ฝ่าย)	
6. คำสำคัญ	(กรอกหัวข้อ คำ วลี แท็ก)	อบต. ที่มีการให้บริการจัดเก็บขยะมูลฝอย
7. รายละเอียด	(กรอกคำอธิบาย)	อบต. ที่มีการให้บริการจัดเก็บขยะมูลฝอย
8. วัตถุประสงค์	(เลือกจากตัวเลือกและตอบได้มากกว่า 1 ข้อ)	พันธกิจหน่วยงาน
9.1 หน่วยความถี่ของการปรับปรุงข้อมูล	(เลือกจากตัวเลือก)	ปี
9.2 ค่าความถี่ของการปรับปรุงข้อมูล	(กรอกค่าตัวเลข)	1
10. ขอบเขตเชิงภูมิศาสตร์หรือเชิงพื้นที่	(เลือกจากตัวเลือก)	ตำบล
11. แหล่งที่มา	(กรอกคำอธิบาย)	สำนักงานท้องถิ่น จังหวัดบุรีรัมย์
12. รูปแบบการเก็บข้อมูล	(เลือกจากตัวเลือกและตอบได้มากกว่า 1 ข้อ)	XLS
13. หมวดหมู่ข้อมูลตามธรรมาภิบาลข้อมูลภาครัฐ	(เลือกจากตัวเลือก)	ข้อมูลสาธารณะ
14. สัญญาอนุญาตให้ใช้ข้อมูล	(เลือกจากตัวเลือก)	Open Data Common
รายการคำอธิบายข้อมูลส่วนที่เป็นทางเลือก (Optional Metadata)		
15. เจือจางในการเข้าถึงข้อมูล	(กรอกคำอธิบาย)	
16. ปีข้อมูลเริ่มต้นจัดทำ	(กรอกปีข้อมูลที่เริ่มต้นจัดทำ)	
17. ปีข้อมูลล่าสุดที่เผยแพร่	(ปีข้อมูลล่าสุดที่เผยแพร่)	
18. วันที่กำหนดเผยแพร่ข้อมูล	YYYY-MM-DD ในรูปแบบปี พ.ศ.	
19. วันที่ปรับปรุงข้อมูลล่าสุด	YYYY-MM-DD ในรูปแบบปี พ.ศ.	
20. การจัดจำแนก	(เลือกจากตัวเลือกและตอบได้มากกว่า 1 ข้อ)	
21. หน่วยวัด	(กรอกคำอธิบาย เช่น คน พันบาท คริวเรือน)	
22. หน่วยตัวคูณ	(เลือกจากตัวเลือก)	
23. วิธีการคำนวณ	(กรอกคำอธิบาย)	
24. มาตรฐานการจัดทำข้อมูล	(กรอกคำอธิบาย เช่น ISIC, HS, ISCED)	
25. URL	(กรอก URL)	
26. ภาษาที่ใช้	(เลือกจากตัวเลือกและตอบได้มากกว่า 1 ข้อ)	
27. สถิติทางการ	(เลือกจากตัวเลือก)	

Template 2 แบบฟอร์มคำอธิบายข้อมูล (Metadata) ที่สอดคล้องตามมาตรฐานที่ สพร. กำหนด		
ประเภทข้อมูลสถิติ หมายถึง ข้อความหรือตัวเลขที่แสดงผลที่ประมวลจากข้อมูลที่เก็บรวบรวมได้		
รายการคำอธิบายข้อมูลส่วนหลัก (Mandatory Metadata)		
1. ประเภทข้อมูล	(เลือกจากตัวเลือก)	ข้อมูลสถิติ
2. ชื่อชุดข้อมูล	(กรอกชื่อชุดข้อมูล)	สถานที่กำหนดข้อมูลเผยแพร่แบบถูกต้องตามหลักวิชาการ
3. องค์การ	(กรอกชื่อองค์กร)	สำนักงานท้องถิ่น จังหวัดบุรีรัมย์
4. ผู้ติดต่อ	(กรอกชื่อกอง/สำนัก/ฝ่าย)	
5. อีเมลผู้ติดต่อ	(กรอกอีเมลกอง/สำนัก/ฝ่าย)	
6. คำสำคัญ	(กรอกหัวข้อ คำ วลี แท็ก)	สถานที่กำหนดข้อมูลเผยแพร่แบบถูกต้องตามหลักวิชาการ
7. รายละเอียด	(กรอกคำอธิบาย)	สถานที่กำหนดข้อมูลเผยแพร่แบบถูกต้องตามหลักวิชาการ
8. วัตถุประสงค์	(เลือกจากตัวเลือกและตอบได้มากกว่า 1 ข้อ)	พันธกิจหน่วยงาน
9.1 หน่วยความถี่ของการปรับปรุงข้อมูล	(เลือกจากตัวเลือก)	ปี
9.2 ค่าความถี่ของการปรับปรุงข้อมูล	(กรอกค่าตัวเลข)	1
10. ขอบเขตเชิงภูมิศาสตร์หรือเชิงพื้นที่	(เลือกจากตัวเลือก)	ตำบล
11. แหล่งที่มา	(กรอกคำอธิบาย)	สำนักงานท้องถิ่น จังหวัดบุรีรัมย์
12. รูปแบบการเก็บข้อมูล	(เลือกจากตัวเลือกและตอบได้มากกว่า 1 ข้อ)	XLS
13. หมวดหมู่ข้อมูลตามธรรมาภิบาลข้อมูลภาครัฐ	(เลือกจากตัวเลือก)	ข้อมูลสาธารณะ
14. สัญญาอนุญาตให้ใช้ข้อมูล	(เลือกจากตัวเลือก)	Open Data Common
รายการคำอธิบายข้อมูลส่วนที่เป็นทางเลือก (Optional Metadata)		
15. เจือปนในการเข้าถึงข้อมูล	(กรอกคำอธิบาย)	
16. ปีข้อมูลเริ่มต้นจัดทำ	(กรอกปีข้อมูลเริ่มต้นจัดทำ)	
17. ปีข้อมูลล่าสุดที่เผยแพร่	(ปีข้อมูลล่าสุดที่เผยแพร่)	
18. วันที่กำหนดเผยแพร่ข้อมูล	YYYY-MM-DD ในรูปแบบปี พ.ศ.	
19. วันที่ปรับปรุงข้อมูลล่าสุด	YYYY-MM-DD ในรูปแบบปี พ.ศ.	
20. การจัดจำแนก	(เลือกจากตัวเลือกและตอบได้มากกว่า 1 ข้อ)	
21. หน่วยวัด	(กรอกคำอธิบาย เช่น คน พันบาท ครีวเรือน)	
22. หน่วยตัวคูณ	(เลือกจากตัวเลือก)	
23. วิธีการคำนวณ	(กรอกคำอธิบาย)	
24. มาตรฐานการจัดทำข้อมูล	(กรอกคำอธิบาย เช่น ISIC, HS, ISCED)	
25. URL	(กรอก URL)	
26. ภาษาที่ใช้	(เลือกจากตัวเลือกและตอบได้มากกว่า 1 ข้อ)	
27. สถิติทางการ	(เลือกจากตัวเลือก)	

Template 2 แบบฟอร์มคำอธิบายข้อมูล (Metadata) ที่สอดคล้องตามมาตรฐานที่ สพร. กำหนด		
ประเภทข้อมูลสถิติ หมายถึง ข้อความหรือตัวเลขที่แสดงผลที่ประมวลจากข้อมูลที่เก็บรวบรวมได้		
รายการคำอธิบายข้อมูลส่วนหลัก (Mandatory Metadata)		
1. ประเภทข้อมูล	(เลือกจากตัวเลือก)	ข้อมูลสถิติ
2. ชื่อชุดข้อมูล	(กรอกชื่อชุดข้อมูล)	จำนวนผู้สำเร็จการศึกษาระดับอุดมศึกษา
3. องค์การ	(กรอกชื่อกองศักร)	มหาวิทยาลัยราชภัฏบุรีรัมย์
4. ผู้ติดต่อ	(กรอกชื่อกอง/สำนัก/ฝ่าย)	กองนโยบายและแผน
5. อีเมลผู้ติดต่อ	(กรอกอีเมล/สำนัก/ฝ่าย)	plan_bru@hotmail.com
6. คำสำคัญ	(กรอกหัวข้อ คำ วลี แท็ก)	ผู้สำเร็จการศึกษาระดับอุดมศึกษา
7. รายละเอียด	(กรอกคำอธิบาย)	ผู้สำเร็จการศึกษาระดับอุดมศึกษา
8. วัตถุประสงค์	(เลือกจากตัวเลือกและตอบได้มากกว่า 1 ข้อ)	พันธกิจหน่วยงาน
9.1 หน่วยความถี่ของการปรับปรุงข้อมูล	(เลือกจากตัวเลือก)	ปี
9.2 ค่าความถี่ของการปรับปรุงข้อมูล	(กรอกค่าตัวเลข)	1
10. ขอบเขตเชิงภูมิศาสตร์หรือเชิงพื้นที่	(เลือกจากตัวเลือก)	จังหวัด
11. แหล่งที่มา	(กรอกคำอธิบาย)	มหาวิทยาลัยราชภัฏบุรีรัมย์
12. รูปแบบการเก็บข้อมูล	(เลือกจากตัวเลือกและตอบได้มากกว่า 1 ข้อ)	XLS
13. หมวดหมู่ข้อมูลตามธรรมาภิบาลข้อมูลภาครัฐ	(เลือกจากตัวเลือก)	ข้อมูลสาธารณะ
14. สัญญาอนุญาตให้ใช้ข้อมูล	(เลือกจากตัวเลือก)	Open Data Common
รายการคำอธิบายข้อมูลส่วนที่เป็นทางเลือก (Optional Metadata)		
15. เจือปนในการเข้าถึงข้อมูล	(กรอกคำอธิบาย)	
16. ปีข้อมูลเริ่มต้นจัดทำ	(กรอกปีข้อมูลเริ่มต้นจัดทำ)	
17. ปีข้อมูลล่าสุดที่เผยแพร่	(ปีข้อมูลล่าสุดที่เผยแพร่)	
18. วันที่กำหนดเผยแพร่ข้อมูล	YYYY-MM-DD ในรูปแบบปี พ.ศ.	
19. วันที่ปรับปรุงข้อมูลล่าสุด	YYYY-MM-DD ในรูปแบบปี พ.ศ.	
20. การจัดจำแนก	(เลือกจากตัวเลือกและตอบได้มากกว่า 1 ข้อ)	
21. หน่วยวัด	(กรอกคำอธิบาย เช่น คน พันบาท ครีวเรือน)	
22. หน่วยตัวคูณ	(เลือกจากตัวเลือก)	
23. วิธีการคำนวณ	(กรอกคำอธิบาย)	
24. มาตรฐานการจัดทำข้อมูล	(กรอกคำอธิบาย เช่น ISIC, HS, ISCED)	
25. URL	(กรอก URL)	
26. ภาษาที่ใช้	(เลือกจากตัวเลือกและตอบได้มากกว่า 1 ข้อ)	
27. สถิติทางการ	(เลือกจากตัวเลือก)	

Template 2 แบบฟอร์มคำอธิบายข้อมูล (Metadata) ที่สอดคล้องตามมาตรฐานที่ สพร. กำหนด		
ประเภทข้อมูลสถิติ หมายถึง ข้อความหรือตัวเลขที่แสดงผลที่ประมวลจากข้อมูลที่เก็บรวบรวมได้		
รายการคำอธิบายข้อมูลส่วนหลัก (Mandatory Metadata)		
1. ประเภทข้อมูล	(เลือกจากตัวเลือก)	ข้อมูลสถิติ
2. ชื่อชุดข้อมูล	(กรอกชื่อชุดข้อมูล)	จำนวนผู้สำเร็จการอาชีวศึกษา
3. องค์กร	(กรอกชื่อองค์กร)	อาชีวศึกษาจังหวัดบุรีรัมย์
4. ชื่อผู้ติดต่อ	(กรอกชื่อกอง/สำนัก/ฝ่าย)	
5. อีเมลผู้ติดต่อ	(กรอกอีเมลกอง/สำนัก/ฝ่าย)	
6. คำสำคัญ	(กรอกหัวข้อ คำ วลี แท็ก)	ผู้สำเร็จการอาชีวศึกษา
7. รายละเอียด	(กรอกคำอธิบาย)	ผู้สำเร็จการอาชีวศึกษา
8. วัตถุประสงค์	(เลือกจากตัวเลือกและตอบได้มากกว่า 1 ข้อ)	พันธกิจหน่วยงาน
9.1 หน่วยความถี่ของการปรับปรุงข้อมูล	(เลือกจากตัวเลือก)	ปี
9.2 ค่าความถี่ของการปรับปรุงข้อมูล	(กรอกค่าตัวเลข)	1
10. ขอบเขตเชิงภูมิศาสตร์หรือเชิงพื้นที่	(เลือกจากตัวเลือก)	จังหวัด
11. แหล่งที่มา	(กรอกคำอธิบาย)	อาชีวศึกษาจังหวัดบุรีรัมย์
12. รูปแบบการเก็บข้อมูล	(เลือกจากตัวเลือกและตอบได้มากกว่า 1 ข้อ)	XLS
13. หมวดหมู่ข้อมูลตามธรรมาภิบาลข้อมูลภาครัฐ	(เลือกจากตัวเลือก)	ข้อมูลสาธารณะ
14. สัญญาอนุญาตให้ใช้ข้อมูล	(เลือกจากตัวเลือก)	Open Data Common
รายการคำอธิบายข้อมูลส่วนที่เป็นทางเลือก (Optional Metadata)		
15. เจือปนในการเข้าถึงข้อมูล	(กรอกคำอธิบาย)	
16. ปีข้อมูลเริ่มต้นจัดทำ	(กรอกปีข้อมูลเริ่มต้นจัดทำ)	
17. ปีข้อมูลล่าสุดที่เผยแพร่	(ปีข้อมูลล่าสุดที่เผยแพร่)	
18. วันที่กำหนดเผยแพร่ข้อมูล	YYYY-MM-DD ในรูปแบบปี พ.ศ.	
19. วันที่ปรับปรุงข้อมูลล่าสุด	YYYY-MM-DD ในรูปแบบปี พ.ศ.	
20. การจัดจำแนก	(เลือกจากตัวเลือกและตอบได้มากกว่า 1 ข้อ)	
21. หน่วยวัด	(กรอกคำอธิบาย เช่น คน พันบาท ครีวเรื่อน)	
22. หน่วยตัวคูณ	(เลือกจากตัวเลือก)	
23. วิธีการคำนวณ	(กรอกคำอธิบาย)	
24. มาตรฐานการจัดทำข้อมูล	(กรอกคำอธิบาย เช่น ISIC, HS, ISCED)	
25. URL	(กรอก URL)	
26. ภาษาที่ใช้	(เลือกจากตัวเลือกและตอบได้มากกว่า 1 ข้อ)	
27. สถิติทางการ	(เลือกจากตัวเลือก)	

Template 2 แบบฟอร์มคำอธิบายข้อมูล (Metadata) ที่สอดคล้องตามมาตรฐานที่ สพร. กำหนด		
ประเภทข้อมูลสถิติ หมายถึง ข้อความหรือตัวเลขที่แสดงผลที่ประมวลจากข้อมูลที่เก็บรวบรวมได้		
รายการคำอธิบายข้อมูลส่วนหลัก (Mandatory Metadata)		
1. ประเภทข้อมูล	(เลือกจากตัวเลือก)	ข้อมูลสถิติ
2. ชื่อชุดข้อมูล	(กรอกชื่อชุดข้อมูล)	จำนวนหมู่บ้าน/ชุมชนที่มีปัญหาเสพติด
3. องค์กร	(กรอกชื่อองค์กร)	ศูนย์อำนวยการป้องกันและปราบปรามยาเสพติดจังหวัดบุรีรัมย์
4. ชื่อผู้ติดต่อ	(กรอกชื่อกอง/สำนัก/ฝ่าย)	
5. อีเมลผู้ติดต่อ	(กรอกอีเมลกอง/สำนัก/ฝ่าย)	
6. คำสำคัญ	(กรอกหัวข้อ คำ วลี แท็ก)	หมู่บ้าน,ชุมชนที่มีปัญหาเสพติด
7. รายละเอียด	(กรอกคำอธิบาย)	หมู่บ้าน,ชุมชนที่มีปัญหาเสพติด
8. วัตถุประสงค์	(เลือกจากตัวเลือกและตอบได้มากกว่า 1 ข้อ)	พันธกิจหน่วยงาน
9.1 หน่วยความถี่ของการปรับปรุงข้อมูล	(เลือกจากตัวเลือก)	ปี
9.2 ค่าความถี่ของการปรับปรุงข้อมูล	(กรอกค่าตัวเลข)	1
10. ขอบเขตเชิงภูมิศาสตร์หรือเชิงพื้นที่	(เลือกจากตัวเลือก)	จังหวัด
11. แหล่งที่มา	(กรอกคำอธิบาย)	ศูนย์อำนวยการป้องกันและปราบปรามยาเสพติดจังหวัดบุรีรัมย์
12. รูปแบบการเก็บข้อมูล	(เลือกจากตัวเลือกและตอบได้มากกว่า 1 ข้อ)	XLS
13. หมวดหมู่ข้อมูลตามธรรมาภิบาลข้อมูลภาครัฐ	(เลือกจากตัวเลือก)	ข้อมูลสาธารณะ
14. สัญญาอนุญาตให้ใช้ข้อมูล	(เลือกจากตัวเลือก)	Open Data Common
รายการคำอธิบายข้อมูลส่วนที่เป็นทางเลือก (Optional Metadata)		
15. เจาะใจในการเข้าถึงข้อมูล	(กรอกคำอธิบาย)	
16. ปีข้อมูลเริ่มต้นจัดทำ	(กรอกปีข้อมูลเริ่มต้นจัดทำ)	
17. ปีข้อมูลล่าสุดที่เผยแพร่	(ปีข้อมูลล่าสุดที่เผยแพร่)	
18. วันที่กำหนดเผยแพร่ข้อมูล	YYYY-MM-DD ในรูปแบบปี พ.ศ.	
19. วันที่ปรับปรุงข้อมูลล่าสุด	YYYY-MM-DD ในรูปแบบปี พ.ศ.	
20. การจัดจำแนก	(เลือกจากตัวเลือกและตอบได้มากกว่า 1 ข้อ)	
21. หน่วยวัด	(กรอกคำอธิบาย เช่น คน พันบาท ครีวเรือน)	
22. หน่วยตัวคูณ	(เลือกจากตัวเลือก)	
23. วิธีการคำนวณ	(กรอกคำอธิบาย)	
24. มาตรฐานการจัดทำข้อมูล	(กรอกคำอธิบาย เช่น ISIC, HS, ISCED)	
25. URL	(กรอก URL)	
26. ภาษาที่ใช้	(เลือกจากตัวเลือกและตอบได้มากกว่า 1 ข้อ)	
27. สถิติทางการ	(เลือกจากตัวเลือก)	

Template 2 แบบฟอร์มคำอธิบายข้อมูล (Metadata) ที่สอดคล้องตามมาตรฐานที่ สพร. กำหนด		
ประเภทข้อมูลสถิติ หมายถึง ข้อความหรือตัวเลขที่แสดงผลที่ประมวลจากข้อมูลที่เก็บรวบรวมได้		
รายการคำอธิบายข้อมูลส่วนหลัก (Mandatory Metadata)		
1. ประเภทข้อมูล	(เลือกจากตัวเลือก)	ข้อมูลสถิติ
2. ชื่อชุดข้อมูล	(กรอกชื่อชุดข้อมูล)	จำนวนหมู่บ้าน/ชุมชนที่มีการป้องกันและแก้ไขปัญหายาเสพติดตามแนวทางพระราชรัฐ
3. องค์กร	(กรอกชื่อองค์กร)	ศูนย์อำนวยความสะดวกป้องกันและปราบปรามยาเสพติดจังหวัดบุรีรัมย์
4. ชื่อผู้ติดต่อ	(กรอกชื่อกอง/สำนัก/ฝ่าย)	
5. อีเมลผู้ติดต่อ	(กรอกอีเมลกอง/สำนัก/ฝ่าย)	
6. คำสำคัญ	(กรอกหัวข้อ คำ วลี แท็ก)	หมู่บ้าน,ชุมชนที่มีการป้องกันและแก้ไขปัญหายาเสพติดตามแนวทางพระราชรัฐ
7. รายละเอียด	(กรอกคำอธิบาย)	หมู่บ้าน,ชุมชนที่มีการป้องกันและแก้ไขปัญหายาเสพติดตามแนวทางพระราชรัฐ
8. วัตถุประสงค์	(เลือกจากตัวเลือกและตอบได้มากกว่า 1 ข้อ)	พันธกิจหน่วยงาน
9.1 หน่วยความถี่ของการปรับปรุงข้อมูล	(เลือกจากตัวเลือก)	ปี
9.2 ค่าความถี่ของการปรับปรุงข้อมูล	(กรอกค่าตัวเลข)	1
10. ขอบเขตเชิงภูมิศาสตร์หรือเชิงพื้นที่	(เลือกจากตัวเลือก)	จังหวัด
11. แหล่งที่มา	(กรอกคำอธิบาย)	ศูนย์อำนวยความสะดวกป้องกันและปราบปรามยาเสพติดจังหวัดบุรีรัมย์
12. รูปแบบการเก็บข้อมูล	(เลือกจากตัวเลือกและตอบได้มากกว่า 1 ข้อ)	XLS
13. หมวดหมู่ข้อมูลตามธรรมาภิบาลข้อมูลภาครัฐ	(เลือกจากตัวเลือก)	ข้อมูลสาธารณะ
14. สัญญาอนุญาตให้ใช้ข้อมูล	(เลือกจากตัวเลือก)	Open Data Common
รายการคำอธิบายข้อมูลส่วนที่เป็นทางเลือก (Optional Metadata)		
15. เงื่อนไขในการเข้าถึงข้อมูล	(กรอกคำอธิบาย)	
16. ปีข้อมูลที่เริ่มต้นจัดทำ	(กรอกปีข้อมูลที่เริ่มต้นจัดทำ)	
17. ปีข้อมูลล่าสุดที่เผยแพร่	(ปีข้อมูลล่าสุดที่เผยแพร่)	
18. วันที่กำหนดเผยแพร่ข้อมูล	YYYY-MM-DD ในรูปแบบปี พ.ศ.	
19. วันที่ปรับปรุงข้อมูลล่าสุด	YYYY-MM-DD ในรูปแบบปี พ.ศ.	
20. การจัดจำแนก	(เลือกจากตัวเลือกและตอบได้มากกว่า 1 ข้อ)	
21. หน่วยวัด	(กรอกคำอธิบาย เช่น คน พันบาท ครีวเรือน)	
22. หน่วยตัวคูณ	(เลือกจากตัวเลือก)	
23. วิธีการคำนวณ	(กรอกคำอธิบาย)	
24. มาตรฐานการจัดทำข้อมูล	(กรอกคำอธิบาย เช่น ISIC, HS, ISCED)	
25. URL	(กรอก URL)	
26. ภาษาที่ใช้	(เลือกจากตัวเลือกและตอบได้มากกว่า 1 ข้อ)	
27. สถิติทางการ	(เลือกจากตัวเลือก)	

Template 2 แบบฟอร์มคำอธิบายข้อมูล (Metadata) ที่สอดคล้องตามมาตรฐานที่ สพร. กำหนด		
ประเภทข้อมูลสถิติ หมายถึง ข้อความหรือตัวเลขที่แสดงผลที่ประมวลจากข้อมูลที่เก็บรวบรวมได้		
รายการคำอธิบายข้อมูลส่วนหลัก (Mandatory Metadata)		
1. ประเภทข้อมูล	(เลือกจากตัวเลือก)	ข้อมูลสถิติ
2. ชื่อชุดข้อมูล	(กรอกชื่อชุดข้อมูล)	จำนวนผู้เสพ/ผู้ติดยาเสพติด
3. องค์กร	(กรอกชื่อองค์กร)	ศูนย์อำนวยการป้องกันและปราบปรามยาเสพติดจังหวัดบุรีรัมย์
4. ชื่อผู้ติดต่อ	(กรอกชื่อกอง/สำนัก/ฝ่าย)	
5. อีเมลผู้ติดต่อ	(กรอกอีเมลกอง/สำนัก/ฝ่าย)	
6. คำสำคัญ	(กรอกหัวข้อ คำ วลี แท็ก)	ผู้เสพ/ผู้ติดยาเสพติด
7. รายละเอียด	(กรอกคำอธิบาย)	ผู้เสพ/ผู้ติดยาเสพติด
8. วัตถุประสงค์	(เลือกจากตัวเลือกและตอบได้มากกว่า 1 ข้อ)	พันธกิจหน่วยงาน
9.1 หน่วยความถี่ของการปรับปรุงข้อมูล	(เลือกจากตัวเลือก)	ปี
9.2 ค่าความถี่ของการปรับปรุงข้อมูล	(กรอกค่าตัวเลข)	1
10. ขอบเขตเชิงภูมิศาสตร์หรือเชิงพื้นที่	(เลือกจากตัวเลือก)	จังหวัด
11. แหล่งที่มา	(กรอกคำอธิบาย)	ศูนย์อำนวยการป้องกันและปราบปรามยาเสพติดจังหวัดบุรีรัมย์
12. รูปแบบการเก็บข้อมูล	(เลือกจากตัวเลือกและตอบได้มากกว่า 1 ข้อ)	XLS
13. หมวดหมู่ข้อมูลตามธรรมาภิบาลข้อมูลภาครัฐ	(เลือกจากตัวเลือก)	ข้อมูลสาธารณะ
14. สัญญาอนุญาตให้ใช้ข้อมูล	(เลือกจากตัวเลือก)	Open Data Common
รายการคำอธิบายข้อมูลส่วนที่เป็นทางเลือก (Optional Metadata)		
15. เจือปนในการเข้าถึงข้อมูล	(กรอกคำอธิบาย)	
16. ปีข้อมูลที่เริ่มต้นจัดทำ	(กรอกปีข้อมูลที่เริ่มต้นจัดทำ)	
17. ปีข้อมูลล่าสุดที่เผยแพร่	(ปีข้อมูลล่าสุดที่เผยแพร่)	
18. วันที่กำหนดเผยแพร่ข้อมูล	YYYY-MM-DD ในรูปแบบปี พ.ศ.	
19. วันที่ปรับปรุงข้อมูลล่าสุด	YYYY-MM-DD ในรูปแบบปี พ.ศ.	
20. การจัดจำแนก	(เลือกจากตัวเลือกและตอบได้มากกว่า 1 ข้อ)	
21. หน่วยวัด	(กรอกคำอธิบาย เช่น คน พันบาท ครีวเรือน)	
22. หน่วยตัวคูณ	(เลือกจากตัวเลือก)	
23. วิธีการคำนวณ	(กรอกคำอธิบาย)	
24. มาตรฐานการจัดทำข้อมูล	(กรอกคำอธิบาย เช่น ISIC, HS, ISCED)	
25. URL	(กรอก URL)	
26. ภาษาที่ใช้	(เลือกจากตัวเลือกและตอบได้มากกว่า 1 ข้อ)	
27. สถิติทางการ	(เลือกจากตัวเลือก)	

Template 2 แบบฟอร์มคำอธิบายข้อมูล (Metadata) ที่สอดคล้องตามมาตรฐานที่ สพร. กำหนด		
ประเภทข้อมูลสถิติ หมายถึง ข้อความหรือตัวเลขที่แสดงผลที่ประมวลจากข้อมูลที่เก็บรวบรวมได้		
รายการคำอธิบายข้อมูลส่วนหลัก (Mandatory Metadata)		
1. ประเภทข้อมูล	(เลือกจากตัวเลือก)	ข้อมูลสถิติ
2. ชื่อชุดข้อมูล	(กรอกชื่อชุดข้อมูล)	จำนวนผู้เสียชีวิตจากโรคติดต่อที่ได้รับการบำบัดฟื้นฟูและได้รับการติดตามดูแลอย่างต่อเนื่อง
3. องค์กร	(กรอกชื่อองค์กร)	ศูนย์อำนวยการป้องกันและปราบปรามยาเสพติดจังหวัดบุรีรัมย์
4. ชื่อผู้ติดต่อ	(กรอกชื่อกอง/สำนัก/ฝ่าย)	
5. อีเมลผู้ติดต่อ	(กรอกอีเมลกอง/สำนัก/ฝ่าย)	
6. คำสำคัญ	(กรอกหัวข้อ คำ วลี แท็ก)	ผู้เสียชีวิตจากโรคติดต่อที่ได้รับการบำบัดฟื้นฟูและได้รับการติดตามดูแลอย่างต่อเนื่อง
7. รายละเอียด	(กรอกคำอธิบาย)	ผู้เสียชีวิตจากโรคติดต่อที่ได้รับการบำบัดฟื้นฟูและได้รับการติดตามดูแลอย่างต่อเนื่อง
8. วัตถุประสงค์	(เลือกจากตัวเลือกและตอบได้มากกว่า 1 ข้อ)	พันธกิจหน่วยงาน
9.1 หน่วยความถี่ของการปรับปรุงข้อมูล	(เลือกจากตัวเลือก)	ปี
9.2 ค่าความถี่ของการปรับปรุงข้อมูล	(กรอกค่าตัวเลข)	1
10. ขอบเขตเชิงภูมิศาสตร์หรือเชิงพื้นที่	(เลือกจากตัวเลือก)	จังหวัด
11. แหล่งที่มา	(กรอกคำอธิบาย)	ศูนย์อำนวยการป้องกันและปราบปรามยาเสพติดจังหวัดบุรีรัมย์
12. รูปแบบการเก็บข้อมูล	(เลือกจากตัวเลือกและตอบได้มากกว่า 1 ข้อ)	XLS
13. หมวดหมู่ข้อมูลตามธรรมาภิบาลข้อมูลภาครัฐ	(เลือกจากตัวเลือก)	ข้อมูลสาธารณะ
14. สัญญาอนุญาตให้ใช้ข้อมูล	(เลือกจากตัวเลือก)	Open Data Common
รายการคำอธิบายข้อมูลส่วนที่เป็นทางเลือก (Optional Metadata)		
15. เจาะลึกในการเข้าถึงข้อมูล	(กรอกคำอธิบาย)	
16. ปีข้อมูลเริ่มต้นจัดทำ	(กรอกปีข้อมูลเริ่มต้นจัดทำ)	
17. ปีข้อมูลล่าสุดที่เผยแพร่	(ปีข้อมูลล่าสุดที่เผยแพร่)	
18. วันที่กำหนดเผยแพร่ข้อมูล	YYYY-MM-DD ในรูปแบบปี พ.ศ.	
19. วันที่ปรับปรุงข้อมูลล่าสุด	YYYY-MM-DD ในรูปแบบปี พ.ศ.	
20. การจัดจำแนก	(เลือกจากตัวเลือกและตอบได้มากกว่า 1 ข้อ)	
21. หน่วยวัด	(กรอกคำอธิบาย เช่น คน พันบาท ครีวเรือน)	
22. หน่วยตัวคูณ	(เลือกจากตัวเลือก)	
23. วิธีการคำนวณ	(กรอกคำอธิบาย)	
24. มาตรฐานการจัดทำข้อมูล	(กรอกคำอธิบาย เช่น ISIC, HS, ISCED)	
25. URL	(กรอก URL)	
26. ภาษาที่ใช้	(เลือกจากตัวเลือกและตอบได้มากกว่า 1 ข้อ)	
27. สถิติทางการ	(เลือกจากตัวเลือก)	

Template 2 แบบฟอร์มคำอธิบายข้อมูล (Metadata) ที่สอดคล้องตามมาตรฐานที่ สพร. กำหนด		
ประเภทข้อมูลสถิติ หมายถึง ข้อความหรือตัวเลขที่แสดงผลที่ประมวลจากข้อมูลที่เก็บรวบรวมได้		
รายการคำอธิบายข้อมูลส่วนหลัก (Mandatory Metadata)		
1. ประเภทข้อมูล	(เลือกจากตัวเลือก)	ข้อมูลสถิติ
2. ชื่อชุดข้อมูล	(กรอกชื่อชุดข้อมูล)	จำนวนกิจกรรมการรณรงค์ป้องกันปัญหาเสพติด
3. องค์กร	(กรอกชื่อองค์กร)	ศูนย์อำนวยการป้องกันและปราบปรามยาเสพติดจังหวัดบุรีรัมย์
4. ชื่อผู้ติดต่อ	(กรอกชื่อกอง/สำนัก/ฝ่าย)	
5. อีเมลผู้ติดต่อ	(กรอกอีเมลกอง/สำนัก/ฝ่าย)	
6. คำสำคัญ	(กรอกหัวข้อ คำ วลี แท็ก)	กิจกรรมการรณรงค์ป้องกันปัญหาเสพติด
7. รายละเอียด	(กรอกคำอธิบาย)	กิจกรรมการรณรงค์ป้องกันปัญหาเสพติด
8. วัตถุประสงค์	(เลือกจากตัวเลือกและตอบได้มากกว่า 1 ข้อ)	พันธกิจหน่วยงาน
9.1 หน่วยความถี่ของการปรับปรุงข้อมูล	(เลือกจากตัวเลือก)	ปี
9.2 ค่าความถี่ของการปรับปรุงข้อมูล	(กรอกค่าตัวเลข)	1
10. ขอบเขตเชิงภูมิศาสตร์หรือเชิงพื้นที่	(เลือกจากตัวเลือก)	จังหวัด
11. แหล่งที่มา	(กรอกคำอธิบาย)	ศูนย์อำนวยการป้องกันและปราบปรามยาเสพติดจังหวัดบุรีรัมย์
12. รูปแบบการเก็บข้อมูล	(เลือกจากตัวเลือกและตอบได้มากกว่า 1 ข้อ)	XLS
13. หมวดหมู่ข้อมูลตามระบบการบัญชีภาครัฐ	(เลือกจากตัวเลือก)	ข้อมูลสาธารณะ
14. สัญญาอนุญาตให้ใช้ข้อมูล	(เลือกจากตัวเลือก)	Open Data Common
รายการคำอธิบายข้อมูลส่วนที่เป็นทางเลือก (Optional Metadata)		
15. เจือปนในการเข้าถึงข้อมูล	(กรอกคำอธิบาย)	
16. ปีข้อมูลเริ่มต้นจัดทำ	(กรอกปีข้อมูลเริ่มต้นจัดทำ)	
17. ปีข้อมูลล่าสุดที่เผยแพร่	(ปีข้อมูลล่าสุดที่เผยแพร่)	
18. วันที่กำหนดเผยแพร่ข้อมูล	YYYY-MM-DD ในรูปแบบปี พ.ศ.	
19. วันที่ปรับปรุงข้อมูลล่าสุด	YYYY-MM-DD ในรูปแบบปี พ.ศ.	
20. การจัดจำแนก	(เลือกจากตัวเลือกและตอบได้มากกว่า 1 ข้อ)	
21. หน่วยวัด	(กรอกคำอธิบาย เช่น คน พันบาท คริวเรือน)	
22. หน่วยตัวคูณ	(เลือกจากตัวเลือก)	
23. วิธีการคำนวณ	(กรอกคำอธิบาย)	
24. มาตรฐานการจัดทำข้อมูล	(กรอกคำอธิบาย เช่น ISIC, HS, ISCED)	
25. URL	(กรอก URL)	
26. ภาษาที่ใช้	(เลือกจากตัวเลือกและตอบได้มากกว่า 1 ข้อ)	
27. สถิติทางการ	(เลือกจากตัวเลือก)	

Template 2 แบบฟอร์มคำอธิบายข้อมูล (Metadata) ที่สอดคล้องตามมาตรฐานที่ สพร. กำหนด		
ประเภทข้อมูลสถิติ หมายถึง ข้อความหรือตัวเลขที่แสดงผลที่ประมวลจากข้อมูลที่เก็บรวบรวมได้		
รายการคำอธิบายข้อมูลส่วนหลัก (Mandatory Metadata)		
1. ประเภทข้อมูล	(เลือกจากตัวเลือก)	ข้อมูลสถิติ
2. ชื่อชุดข้อมูล	(กรอกชื่อชุดข้อมูล)	จำนวนหมู่บ้าน
3. องค์กร	(กรอกชื่อองค์กร)	ที่ทำการปกครองจังหวัดบุรีรัมย์
4. ชื่อผู้ติดต่อ	(กรอกชื่อกอง/สำนัก/ฝ่าย)	
5. อีเมลผู้ติดต่อ	(กรอกอีเมลกอง/สำนัก/ฝ่าย)	
6. คำสำคัญ	(กรอกหัวข้อ คำ วลี แท็ก)	หมู่บ้าน
7. รายละเอียด	(กรอกคำอธิบาย)	หมู่บ้านในจังหวัดบุรีรัมย์
8. วัตถุประสงค์	(เลือกจากตัวเลือกและตอบได้มากกว่า 1 ข้อ)	พันธกิจหน่วยงาน
9.1 หน่วยความถี่ของการปรับปรุงข้อมูล	(เลือกจากตัวเลือก)	ปี
9.2 ค่าความถี่ของการปรับปรุงข้อมูล	(กรอกค่าตัวเลข)	1
10. ขอบเขตเชิงภูมิศาสตร์หรือเชิงพื้นที่	(เลือกจากตัวเลือก)	ตำบล
11. แหล่งที่มา	(กรอกคำอธิบาย)	ที่ทำการปกครองจังหวัดบุรีรัมย์
12. รูปแบบการเก็บข้อมูล	(เลือกจากตัวเลือกและตอบได้มากกว่า 1 ข้อ)	XLS
13. หมวดหมู่ข้อมูลตามธรรมาภิบาลข้อมูลภาครัฐ	(เลือกจากตัวเลือก)	ข้อมูลสาธารณะ
14. สัญญาอนุญาตให้ใช้ข้อมูล	(เลือกจากตัวเลือก)	Open Data Common
รายการคำอธิบายข้อมูลส่วนที่เป็นทางเลือก (Optional Metadata)		
15. เจือจางในการเข้าถึงข้อมูล	(กรอกคำอธิบาย)	
16. ปีข้อมูลที่เริ่มต้นจัดทำ	(กรอกปีข้อมูลที่เริ่มต้นจัดทำ)	
17. ปีข้อมูลล่าสุดที่เผยแพร่	(ปีข้อมูลล่าสุดที่เผยแพร่)	
18. วันที่กำหนดเผยแพร่ข้อมูล	YYYY-MM-DD ในรูปแบบปี พ.ศ.	
19. วันที่ปรับปรุงข้อมูลล่าสุด	YYYY-MM-DD ในรูปแบบปี พ.ศ.	
20. การจัดจำแนก	(เลือกจากตัวเลือกและตอบได้มากกว่า 1 ข้อ)	
21. หน่วยวัด	(กรอกคำอธิบาย เช่น คน พันบาท ครีวเรื่อน)	
22. หน่วยคำนวณ	(เลือกจากตัวเลือก)	
23. วิธีการคำนวณ	(กรอกคำอธิบาย)	
24. มาตรฐานการจัดทำข้อมูล	(กรอกคำอธิบาย เช่น ISIC, HS, ISCED)	
25. URL	(กรอก URL)	
26. ภาษาที่ใช้	(เลือกจากตัวเลือกและตอบได้มากกว่า 1 ข้อ)	
27. สถิติทางการ	(เลือกจากตัวเลือก)	

Template 2 แบบฟอร์มคำอธิบายข้อมูล (Metadata) ที่สอดคล้องตามมาตรฐานที่ สพร. กำหนด		
ประเภทข้อมูลสถิติ หมายถึง ข้อความหรือตัวเลขที่แสดงผลที่ประมวลจากข้อมูลที่เก็บรวบรวมได้		
รายการคำอธิบายข้อมูลส่วนหลัก (Mandatory Metadata)		
1. ประเภทข้อมูล	(เลือกจากตัวเลือก)	ข้อมูลสถิติ
2. ชื่อชุดข้อมูล	(กรอกชื่อชุดข้อมูล)	จำนวนอาสาสมัครที่กักตัวรักษาโรคติดเชื้อและสิ่งแวดล้อมหมู่บ้าน
3. องค์การ	(กรอกชื่อองค์กร)	สำนักงานทรัพยากรธรรมชาติและสิ่งแวดล้อมจังหวัดบุรีรัมย์
4. ผู้ติดต่อ	(กรอกชื่อกอง/สำนัก/ฝ่าย)	
5. อีเมลผู้ติดต่อ	(กรอกอีเมลกอง/สำนัก/ฝ่าย)	
6. คำสำคัญ	(กรอกหัวข้อ คำ วลี แท็ก)	อาสาสมัครที่กักตัวรักษาโรคติดเชื้อและสิ่งแวดล้อมหมู่บ้าน
7. รายละเอียด	(กรอกคำอธิบาย)	อาสาสมัครที่กักตัวรักษาโรคติดเชื้อและสิ่งแวดล้อมหมู่บ้าน
8. วัตถุประสงค์	(เลือกจากตัวเลือกและตอบได้มากกว่า 1 ข้อ)	พันธกิจหน่วยงาน
9.1 หน่วยความถี่ของการปรับปรุงข้อมูล	(เลือกจากตัวเลือก)	ปี
9.2 ค่าความถี่ของการปรับปรุงข้อมูล	(กรอกค่าตัวเลข)	1
10. ขอบเขตเชิงภูมิศาสตร์หรือเชิงพื้นที่	(เลือกจากตัวเลือก)	หมู่บ้าน
11. แหล่งที่มา	(กรอกคำอธิบาย)	สำนักงานทรัพยากรธรรมชาติและสิ่งแวดล้อมจังหวัดบุรีรัมย์
12. รูปแบบการเก็บข้อมูล	(เลือกจากตัวเลือกและตอบได้มากกว่า 1 ข้อ)	XLS
13. หมวดหมู่ข้อมูลตามระบบการบัญชีภาครัฐ	(เลือกจากตัวเลือก)	ข้อมูลสาธารณะ
14. สัญญาอนุญาตให้ใช้ข้อมูล	(เลือกจากตัวเลือก)	Open Data Common
รายการคำอธิบายข้อมูลส่วนที่เป็นทางเลือก (Optional Metadata)		
15. เจือปนในการเข้าถึงข้อมูล	(กรอกคำอธิบาย)	
16. ปีข้อมูลเริ่มต้นจัดทำ	(กรอกปีข้อมูลเริ่มต้นจัดทำ)	
17. ปีข้อมูลล่าสุดที่เผยแพร่	(ปีข้อมูลล่าสุดที่เผยแพร่)	
18. วันที่กำหนดเผยแพร่ข้อมูล	YYYY-MM-DD ในรูปแบบปี พ.ศ.	
19. วันที่ปรับปรุงข้อมูลล่าสุด	YYYY-MM-DD ในรูปแบบปี พ.ศ.	
20. การจัดจำแนก	(เลือกจากตัวเลือกและตอบได้มากกว่า 1 ข้อ)	
21. หน่วยวัด	(กรอกคำอธิบาย เช่น คน พันบาท คริวเรือน)	
22. หน่วยตัวคูณ	(เลือกจากตัวเลือก)	
23. วิธีการคำนวณ	(กรอกคำอธิบาย)	
24. มาตรฐานการจัดทำข้อมูล	(กรอกคำอธิบาย เช่น ISIC, HS, ISCED)	
25. URL	(กรอก URL)	
26. ภาษาที่ใช้	(เลือกจากตัวเลือกและตอบได้มากกว่า 1 ข้อ)	
27. สถิติทางการ	(เลือกจากตัวเลือก)	

Template 2 แบบฟอร์มคำอธิบายข้อมูล (Metadata) ที่สอดคล้องตามมาตรฐานที่ สพร. กำหนด		
ประเภทข้อมูลสถิติ หมายถึง ข้อความหรือตัวเลขที่แสดงผลที่ประมวลจากข้อมูลที่เก็บรวบรวมได้		
รายการคำอธิบายข้อมูลส่วนหลัก (Mandatory Metadata)		
1. ประเภทข้อมูล	(เลือกจากตัวเลือก)	ข้อมูลสถิติ
2. ชื่อชุดข้อมูล	(กรอกชื่อชุดข้อมูล)	จำนวนเครือข่ายอาสาสมัครพิทักษ์ทรัพยากรธรรมชาติและสิ่งแวดล้อมระดับอำเภอ
3. องค์กร	(กรอกชื่อองค์กร)	สำนักงานทรัพยากรธรรมชาติและสิ่งแวดล้อมจังหวัดบุรีรัมย์
4. ชื่อผู้ติดต่อ	(กรอกชื่อกอง/สำนัก/ฝ่าย)	
5. อีเมลผู้ติดต่อ	(กรอกอีเมลกอง/สำนัก/ฝ่าย)	
6. คำสำคัญ	(กรอกหัวข้อ คำ วลี แท็ก)	เครือข่ายอาสาสมัครพิทักษ์ทรัพยากรธรรมชาติและสิ่งแวดล้อมระดับอำเภอ
7. รายละเอียด	(กรอกคำอธิบาย)	เครือข่ายอาสาสมัครพิทักษ์ทรัพยากรธรรมชาติและสิ่งแวดล้อมระดับอำเภอ
8. วัตถุประสงค์	(เลือกจากตัวเลือกและตอบได้มากกว่า 1 ข้อ)	พันธกิจหน่วยงาน
9.1 หน่วยความถี่ของการปรับปรุงข้อมูล	(เลือกจากตัวเลือก)	ปี
9.2 ค่าความถี่ของการปรับปรุงข้อมูล	(กรอกค่าตัวเลข)	1
10. ขอบเขตเชิงภูมิศาสตร์หรือเชิงพื้นที่	(เลือกจากตัวเลือก)	อำเภอ
11. แหล่งที่มา	(กรอกคำอธิบาย)	สำนักงานทรัพยากรธรรมชาติและสิ่งแวดล้อมจังหวัดบุรีรัมย์
12. รูปแบบการเก็บข้อมูล	(เลือกจากตัวเลือกและตอบได้มากกว่า 1 ข้อ)	XLS
13. หมวดหมู่ข้อมูลตามระบบการบัญชีภาครัฐ	(เลือกจากตัวเลือก)	ข้อมูลสาธารณะ
14. สัญญาอนุญาตให้ใช้ข้อมูล	(เลือกจากตัวเลือก)	Open Data Common
รายการคำอธิบายข้อมูลส่วนที่เป็นทางเลือก (Optional Metadata)		
15. เจือปนในการเข้าถึงข้อมูล	(กรอกคำอธิบาย)	
16. ปีข้อมูลที่เริ่มต้นจัดทำ	(กรอกปีข้อมูลที่เริ่มต้นจัดทำ)	
17. ปีข้อมูลล่าสุดที่เผยแพร่	(ปีข้อมูลล่าสุดที่เผยแพร่)	
18. วันที่กำหนดเผยแพร่ข้อมูล	YYYY-MM-DD ในรูปแบบปี พ.ศ.	
19. วันที่ปรับปรุงข้อมูลล่าสุด	YYYY-MM-DD ในรูปแบบปี พ.ศ.	
20. การจัดจำแนก	(เลือกจากตัวเลือกและตอบได้มากกว่า 1 ข้อ)	
21. หน่วยวัด	(กรอกคำอธิบาย เช่น คน พันบาท ครีวเรือน)	
22. หน่วยตัวคูณ	(เลือกจากตัวเลือก)	
23. วิธีการคำนวณ	(กรอกคำอธิบาย)	
24. มาตรฐานการจัดทำข้อมูล	(กรอกคำอธิบาย เช่น ISIC, HS, ISCED)	
25. URL	(กรอก URL)	
26. ภาษาที่ใช้	(เลือกจากตัวเลือกและตอบได้มากกว่า 1 ข้อ)	
27. สถิติทางการ	(เลือกจากตัวเลือก)	

Template 2 แบบฟอร์มคำอธิบายข้อมูล (Metadata) ที่สอดคล้องตามมาตรฐานที่ สพร. กำหนด		
ประเภทข้อมูลสถิติ หมายถึง ข้อความหรือตัวเลขที่แสดงผลที่ประมวลจากข้อมูลที่เก็บรวบรวมได้		
รายการคำอธิบายข้อมูลส่วนหลัก (Mandatory Metadata)		
1. ประเภทข้อมูล	(เลือกจากตัวเลือก)	ข้อมูลสถิติ
2. ชื่อชุดข้อมูล	(กรอกชื่อชุดข้อมูล)	จำนวนเครือข่ายอาสาสมัครพิทักษ์ทรัพยากรธรรมชาติและสิ่งแวดล้อมระดับจังหวัด
3. องค์กร	(กรอกชื่อองค์กร)	สำนักงานทรัพยากรธรรมชาติและสิ่งแวดล้อมจังหวัดบุรีรัมย์
4. ผู้ติดต่อ	(กรอกชื่อกอง/สำนัก/ฝ่าย)	
5. อีเมลผู้ติดต่อ	(กรอกอีเมลกอง/สำนัก/ฝ่าย)	
6. คำสำคัญ	(กรอกหัวข้อ คำ วลี แท็ก)	เครือข่ายอาสาสมัครพิทักษ์ทรัพยากรธรรมชาติและสิ่งแวดล้อมระดับจังหวัด
7. รายละเอียด	(กรอกคำอธิบาย)	เครือข่ายอาสาสมัครพิทักษ์ทรัพยากรธรรมชาติและสิ่งแวดล้อมระดับจังหวัด
8. วัตถุประสงค์	(เลือกจากตัวเลือกและตอบได้มากกว่า 1 ข้อ)	พันธกิจหน่วยงาน
9.1 หน่วยความถี่ของการปรับปรุงข้อมูล	(เลือกจากตัวเลือก)	ปี
9.2 ค่าความถี่ของการปรับปรุงข้อมูล	(กรอกค่าตัวเลข)	1
10. ขอบเขตเชิงภูมิศาสตร์หรือเชิงพื้นที่	(เลือกจากตัวเลือก)	จังหวัด
11. แหล่งที่มา	(กรอกคำอธิบาย)	สำนักงานทรัพยากรธรรมชาติและสิ่งแวดล้อมจังหวัดบุรีรัมย์
12. รูปแบบการเก็บข้อมูล	(เลือกจากตัวเลือกและตอบได้มากกว่า 1 ข้อ)	XLS
13. หมวดหมู่ข้อมูลตามธรรมาภิบาลข้อมูลภาครัฐ	(เลือกจากตัวเลือก)	ข้อมูลสาธารณะ
14. สัญญาอนุญาตให้ใช้ข้อมูล	(เลือกจากตัวเลือก)	Open Data Common
รายการคำอธิบายข้อมูลส่วนที่เป็นทางเลือก (Optional Metadata)		
15. เจือปนในการเข้าถึงข้อมูล	(กรอกคำอธิบาย)	
16. ปีข้อมูลที่เริ่มต้นจัดทำ	(กรอกปีข้อมูลที่เริ่มต้นจัดทำ)	
17. ปีข้อมูลล่าสุดที่เผยแพร่	(ปีข้อมูลล่าสุดที่เผยแพร่)	
18. วันที่กำหนดเผยแพร่ข้อมูล	YYYY-MM-DD ในรูปแบบปี พ.ศ.	
19. วันที่ปรับปรุงข้อมูลล่าสุด	YYYY-MM-DD ในรูปแบบปี พ.ศ.	
20. การจัดจำแนก	(เลือกจากตัวเลือกและตอบได้มากกว่า 1 ข้อ)	
21. หน่วยวัด	(กรอกคำอธิบาย เช่น คน พันบาท คริวเรือน)	
22. หน่วยตัวคูณ	(เลือกจากตัวเลือก)	
23. วิธีการคำนวณ	(กรอกคำอธิบาย)	
24. มาตรฐานการจัดทำข้อมูล	(กรอกคำอธิบาย เช่น ISIC, HS, ISCED)	
25. URL	(กรอก URL)	
26. ภาษาที่ใช้	(เลือกจากตัวเลือกและตอบได้มากกว่า 1 ข้อ)	
27. สถิติทางการ	(เลือกจากตัวเลือก)	



www.nso.go.th