



แผนพัฒนาสถิติระดับจังหวัด (พ.ศ. 2566 - 2570)



ชัชวาท



“Good statistics for decision makers”

คณะกรรมการสถิติระดับจังหวัดชัชวาท

คำนำ

การพัฒนาประเทศ ทั้งในระดับประเทศ ระดับภารกิจ และระดับพื้นที่ต่างให้ความสำคัญกับการใช้ “สถิติที่มีคุณภาพ” ที่เสมือนเป็นวัตถุดิบหรือต้นน้ำที่เป็นข้อเท็จจริงและองค์ความรู้ของห่วงโซ่คุณค่า (Supply Chain) เพื่อใช้ในการกำหนดนโยบาย เป้าหมายการพัฒนา แผนการดำเนินงาน แผนงบประมาณ และแผนจัดสรรทรัพยากร และติดตามประเมินผลความก้าวหน้าในการดำเนินการพัฒนาในมิติต่าง ๆ ในทุกระดับ เพื่อให้รัฐสามารถกำหนดทิศทาง นโยบาย และตัดสินใจเพื่อพัฒนาคุณภาพชีวิตของประชาชนในประเทศ ตรงตามความต้องการโดยใช้ข้อมูลสถิติที่เป็นหลักฐานหรือข้อมูลทางวิทยาศาสตร์มาเป็นตัวนำในการตัดสินใจ ดำเนินนโยบายด้านต่าง ๆ แต่ในการดำเนินงานเพื่อการบูรณาการแผนการทำงานร่วมกันของหน่วยงานระดับ พื้นที่นั้นพบว่า ข้อมูลเพื่อการตัดสินใจในระดับพื้นที่แตกต่างจากราชการส่วนกลาง โดยข้อมูลสถิติระดับพื้นที่ ควรเป็นข้อมูลสถิติที่สะท้อนการดำเนินการของพื้นที่ตามนโยบายของรัฐบาล (Agenda Base) และการแก้ไขปัญหาเชิงพื้นที่ (Area Base) ซึ่งมีความจำเป็นต้องเป็นข้อมูลเชิงลึกและเป็นระบบ โดยต้องกำหนด ประเด็นปัญหา (Paint Point) ที่เป็นนโยบายระดับจังหวัด ที่มีความซับซ้อน และมีความต้องการข้อมูลเพื่อการตัดสินใจเฉพาะ

เพื่อให้ตอบโจทย์การดำเนินนโยบายของรัฐให้มีข้อมูลสถิติที่มีคุณภาพ สำนักงานสถิติจังหวัดในฐานะ เป็นหน่วยราชการบริหารส่วนภูมิภาค ที่มีหน้าที่บริหารจัดการข้อมูลสถิติและสารสนเทศสถิติที่สำคัญและ จำเป็นเพื่อสนับสนุนการพัฒนาในระดับพื้นที่ รวมทั้งยังเป็นเลขานุการคณะกรรมการสถิติระดับจังหวัด ซึ่งเป็น กลไกในการขับเคลื่อนให้จังหวัดมีข้อมูลสถิติที่มีคุณภาพตรงตามความต้องการของพื้นที่อย่างแท้จริง และสามารถบูรณาการข้อมูลสถิติดังกล่าวเพื่อตอบโจทย์การพัฒนาในทุกระดับ รวมทั้งเป็นการดำเนินการตาม พระราชบัญญัติสถิติ พ.ศ. 2550 มาตรา 6 (1) กำหนดให้สำนักงานสถิติแห่งชาติมีหน้าที่ ในการจัดทำแผน แม่บทเกี่ยวกับการดำเนินงานทางสถิติของรัฐ เสนอคณะรัฐมนตรีให้ความเห็นชอบ เพื่อให้การดำเนินงานด้าน สถิติของประเทศมีความเป็นเอกภาพ ข้อมูลสถิติมีมาตรฐาน ลดความซ้ำซ้อนของการจัดทำสถิติ นำไปสู่การ แลกเปลี่ยนข้อมูลระหว่างหน่วยงานภาครัฐและใช้ข้อมูลสถิติและสารสนเทศร่วมกัน และมาตรา 6 (7) กำหนดให้สำนักงานสถิติแห่งชาติบูรณาการข้อมูล จากหน่วยงานภาครัฐอื่น ๆ เพื่อจัดทำฐานข้อมูลสถิติและ สารสนเทศของประเทศ

ดังนั้น การจัดทำแผนพัฒนาสถิติระดับจังหวัดชัชวาท พ.ศ. 2566 – 2570 ฉบับนี้ มีวัตถุประสงค์ หลักเพื่อให้ได้รายการข้อมูลสถิติที่ใช้ในการจัดทำตัวชี้วัดในการตอบโจทย์ประเด็นปัญหา (Pain Point) ในการ พัฒนาจังหวัด รวมทั้งมีแนวทางในการพัฒนาการจัดเก็บ รวบรวม ข้อมูลสถิติที่สำคัญ จำเป็น สอดคล้องกับ ยุทธศาสตร์ชาติ 20 ปี (พ.ศ. 2561 – 2580) แผนแม่บทภายใต้ยุทธศาสตร์ชาติ 23 ด้าน แผนการปฏิรูป ประเทศ 13 ด้าน เป้าหมายการพัฒนาที่ยั่งยืน (Sustainable Development Goal: SDGs) (ร่าง) แผนพัฒนา เศรษฐกิจและสังคมแห่งชาติ ฉบับที่ 13 (พ.ศ. 2566 – 2570) แผนพัฒนาต่าง ๆ และแผนพัฒนาจังหวัด พ.ศ. 2566 – 2570 ซึ่งได้มีการดำเนินการตามมติคณะกรรมการบูรณาการนโยบายภาค (ก.บ.ภ.) ครั้งที่ 2/2564 เมื่อวันที่ 14 กรกฎาคม 2564 โดยแผนพัฒนาสถิติระดับจังหวัดชัชวาทฉบับนี้ จะใช้ในการติดตามผลการ พัฒนาสถิติและมีการทบทวนรายการสถิติที่อยู่ในแผนอย่างต่อเนื่อง เพื่อให้มั่นใจได้ว่าจังหวัดชัชวาทจะมีข้อมูล สถิติที่ทันสมัยตามนโยบายการพัฒนาจังหวัด

สารบัญ

บทที่ 1 บทนำ	1
1.1 หลักการและเหตุผล	1
1.2 วัตถุประสงค์การจัดทำแผนพัฒนาสถิติระดับจังหวัด	3
1.3 แนวทางการจัดทำแผนพัฒนาสถิติระดับจังหวัด	4
1.4 คำอธิบายศัพท์	5
บทที่ 2 นโยบายและยุทธศาสตร์ที่เกี่ยวข้องกับการพัฒนาในระดับจังหวัด	7
2.1 การศึกษานโยบายและยุทธศาสตร์ที่เกี่ยวข้องกับการพัฒนาในระดับจังหวัด	8
2.2 การวิเคราะห์ประเด็นการพัฒนาจังหวัดภายใต้แผนพัฒนาจังหวัดที่เป็นปัจจุบัน ที่สอดคล้อง กับนโยบายและยุทธศาสตร์ต่าง ๆ ที่เกี่ยวข้องกับการพัฒนาในระดับจังหวัด	16
2.3 การวิเคราะห์สถานการณ์ แนวโน้ม การพัฒนาในระดับจังหวัด	25
บทที่ 35 รายการข้อมูลสถิติทางการที่เกี่ยวข้องกับการพัฒนาในระดับจังหวัด	35
3.1 ประเด็นการพัฒนาที่ 1: การพัฒนาการผลิต การแปรรูป การตลาด และระบบ Logistics สินค้าเกษตร มาตรฐาน ด้วยเทคโนโลยีและนวัตกรรม	35
3.2 ประเด็นการพัฒนาที่ 2 : พัฒนาและยกระดับศักยภาพด้านการท่องเที่ยว และบริการที่เน้น คุณค่า	46
3.3 ประเด็นการพัฒนาที่ 3 : การบริหารจัดการทรัพยากรธรรมชาติ และสิ่งแวดล้อมอย่างสมดุล และยั่งยืน	55
3.4 ประเด็นการพัฒนาที่ 4 : การพัฒนาคุณภาพคนและเสริมสร้างความมั่นคงปลอดภัยทางสังคม	67
บทที่ 4 สถานการณ์สถิติทางการ	79
บทที่ 5 ข้อเสนอแนะการพัฒนาการรวบรวมข้อมูลและแผนปฏิบัติการพัฒนาสถิติทางการ	85
กลไก/การบริหารจัดการ	85
การพัฒนาการการจัดทำข้อมูลสถิติทางการ	85
แนวทางการพัฒนา	85
การพัฒนาคุณภาพของข้อมูล และการประสานข้อมูลมหภาค	86
ภาคผนวก	87
ภาคผนวก ก การวิเคราะห์ประเด็นการพัฒนาจังหวัด ภายใต้แผนพัฒนาจังหวัดที่เป็นปัจจุบัน ที่สอดคล้องกับนโยบายและยุทธศาสตร์ต่าง ๆ ที่เกี่ยวข้องกับการพัฒนาในระดับ จังหวัด	89
ภาคผนวก ข ตัวชี้วัดการพัฒนาจังหวัด	93
ภาคผนวก ค คำอธิบายข้อมูล (Metadata)	103

สารบัญภาพ

ภาพ 1	แนวคิดการพัฒนาสถิติทางการ	3
ภาพ 2	กรอบแนวคิดการวิเคราะห์นโยบายและยุทธศาสตร์ที่เกี่ยวข้องกับการพัฒนาในระดับจังหวัด	7
ภาพ 3	ยุทธศาสตร์ชาติ 6 ด้านและการแปลงยุทธศาสตร์สู่การปฏิบัติ	8
ภาพ 4	17 เป้าหมายการพัฒนาที่ยั่งยืน	12
ภาพ 5	การจัดกลุ่ม SDGs ตามปัจจัยที่เชื่อมโยงกันใน 5 มิติ (5P)	13
ภาพ 6	การเชื่อมโยงยุทธศาสตร์ระดับประเทศสู่แผนพัฒนาจังหวัดชัยนาท (พ.ศ. 2566 - 2570)	24
ภาพ 7	ดัชนีการพัฒนากาพรวมของจังหวัดชัยนาทเทียบกับค่ากลางประเทศ	28
ภาพ 8	ดัชนีด้านการพัฒนาคน (People) ของจังหวัดชัยนาทเทียบกับค่ากลางประเทศ	29
ภาพ 9	ดัชนีการพัฒนาด้านเศรษฐกิจและความมั่งคั่ง (Prosperity) ของจังหวัดชัยนาทเทียบกับค่ากลางประเทศ	30
ภาพ 10	ดัชนีการพัฒนาด้านสิ่งแวดล้อม (Planet) ของจังหวัดชัยนาทเทียบกับค่ากลางประเทศ	31
ภาพ 11	ดัชนีการพัฒนาด้านสันติภาพและยุติธรรม (Peace) ของจังหวัดชัยนาทเทียบกับค่ากลางประเทศ	32
ภาพ 12	ดัชนีการพัฒนาด้านความเป็นหุ้นส่วนพัฒนา (Partnership) ของจังหวัดชัยนาทเทียบกับค่ากลางประเทศ	33
ภาพ 13	ห่วงโซ่คุณค่า (Value Chain) “การเกษตร”	37
ภาพ 14	ห่วงโซ่คุณค่า (Value Chain) “การผลิต การแปรรูปสินค้าเกษตรที่มีคุณภาพของจังหวัดชัยนาท”	38
ภาพ 15	ห่วงโซ่คุณค่า (Value Chain) “การท่องเที่ยว”	48
ภาพ 16	ห่วงโซ่คุณค่า (Value Chain) “การท่องเที่ยวของจังหวัดชัยนาท”	49
ภาพ 17	ห่วงโซ่คุณค่า (Value Chain) “การบริหารจัดการน้ำทั้งระบบและการเติบโตอย่างยั่งยืน”	57
ภาพ 18	ห่วงโซ่คุณค่า (Value Chain) “การบริหารจัดการทรัพยากรธรรมชาติและสิ่งแวดล้อมจังหวัดชัยนาท”	58
ภาพ 19	ห่วงโซ่คุณค่า (Value Chain) “การพัฒนาคุณภาพชีวิตของจังหวัดชัยนาท”	70
ภาพ 20	สถานะรายการสถิติทางการ “ประเด็นการพัฒนาที่ 1”	80
ภาพ 21	สถานะรายการสถิติทางการ “ประเด็นการพัฒนาที่ 2”	81
ภาพ 22	สถานะรายการสถิติทางการ “ประเด็นการพัฒนาที่ 3”	82
ภาพ 23	สถานะรายการสถิติทางการ “ประเด็นการพัฒนาที่ 4”	83
ภาพ ก1	การวิเคราะห์ประเด็นการพัฒนาจังหวัด ภายใต้แผนพัฒนาจังหวัดที่เป็นปัจจุบันที่สอดคล้องกับนโยบายและยุทธศาสตร์ต่าง ๆ ที่เกี่ยวข้องกับการพัฒนาในระดับจังหวัด	90
ภาพ ก2	ดัชนีรวมการพัฒนาจังหวัด	94
ภาพ ก3	ดัชนีผสม มิติการพัฒนาคน (People)	95
ภาพ ก4	ดัชนีผสม มิติเศรษฐกิจและความมั่งคั่ง (Prosperity)	96
ภาพ ก5	ดัชนีผสม มิติสิ่งแวดล้อม (Planet)	97
ภาพ ก6	ดัชนีผสม มิติสันติภาพและยุติธรรม (Peace)	98
ภาพ ก7	ดัชนีผสม มิติความเป็นหุ้นส่วนการพัฒนา (Partnership)	99
ภาพ ก8	ดัชนีการพัฒนาระดับจังหวัดชัยนาท	100
ภาพ ก9	คำอธิบายชุดข้อมูลส่วนหลัก (Mandatory Metadata)	104
ภาพ ก10	คำอธิบายชุดข้อมูลทางเลือก (Optional Metadata)	107

สารบัญตาราง

ตาราง 1	ความสอดคล้องระหว่างประเด็นหมุดหมายตาม (ร่าง) แผนพัฒนาเศรษฐกิจและสังคมแห่งชาติ ฉบับที่ 13 และประเด็นการพัฒนาจังหวัดของแผนพัฒนาจังหวัดฯ	16
ตาราง 2	ตัวชี้วัดตาม (ร่าง) แผนพัฒนาเศรษฐกิจและสังคมแห่งชาติ ฉบับที่ 13 และความสอดคล้องระหว่างตัวชี้วัดตามแผนพัฒนาจังหวัดฯ	17
ตาราง 3	การวิเคราะห์ประเด็นการพัฒนาจังหวัดภายใต้แผนพัฒนาจังหวัดที่เป็นปัจจุบันที่สอดคล้องกับยุทธศาสตร์ชาติ (พ.ศ. 2561-2580)	19
ตาราง 4	การวิเคราะห์ประเด็นการพัฒนาจังหวัดภายใต้แผนพัฒนาจังหวัดที่เป็นปัจจุบันที่สอดคล้องกับแผนแม่บทภายใต้ยุทธศาสตร์ชาติ	19
ตาราง 5	การวิเคราะห์ประเด็นการพัฒนาจังหวัดภายใต้แผนพัฒนาจังหวัดที่เป็นปัจจุบันที่สอดคล้องกับแผนการปฏิรูปประเทศ 13 ด้าน	20
ตาราง 6	การวิเคราะห์ประเด็นการพัฒนาจังหวัดภายใต้แผนพัฒนาจังหวัดที่เป็นปัจจุบันที่สอดคล้องกับ (ร่าง) แผนพัฒนาเศรษฐกิจและสังคมแห่งชาติ ฉบับที่ 13	20
ตาราง 7	การวิเคราะห์ประเด็นการพัฒนาจังหวัดภายใต้แผนพัฒนาจังหวัดที่เป็นปัจจุบันที่สอดคล้องกับเป้าหมายการพัฒนาที่ยั่งยืน (SDGs)	21
ตาราง 8	การวิเคราะห์ประเด็นการพัฒนาจังหวัดภายใต้แผนพัฒนาจังหวัดที่เป็นปัจจุบันที่สอดคล้องกับ (ร่าง) กรอบแผนพัฒนาภาคกลาง	22
ตาราง 9	การวิเคราะห์ประเด็นการพัฒนาจังหวัดภายใต้แผนพัฒนาจังหวัดที่เป็นปัจจุบัน ที่สอดคล้องกับ แผนพัฒนากลุ่มจังหวัดภาคกลางตอนบน (พ.ศ. 2566 – 2570)	22
ตาราง 10	การวิเคราะห์ประเด็นการพัฒนาจังหวัด ภายใต้แผนพัฒนาจังหวัดที่เป็นปัจจุบันที่สอดคล้องกับนโยบายและยุทธศาสตร์ต่าง ๆ ที่เกี่ยวข้องกับแผนพัฒนาจังหวัดชัยนาท (พ.ศ. 2566 – 2570)	23
ตาราง 11	ผังสถิติทางการ “การผลิต การแปรรูปสินค้าเกษตรที่มีคุณภาพของจังหวัดชัยนาท”	40
ตาราง 12	ผังสถิติทางการ “การท่องเที่ยวของจังหวัดชัยนาท”	51
ตาราง 13	ผังสถิติทางการ “การบริหารทรัพยากรธรรมชาติและสิ่งแวดล้อมของจังหวัดชัยนาท”	60
ตาราง 14	ผังสถิติทางการ “การพัฒนาคุณภาพชีวิตของจังหวัดชัยนาท”	72
ตาราง 15	สถานะรายการสถิติทางการ	79
ตาราง 16	ค่าตัวชี้วัดการพัฒนาระดับจังหวัดชัยนาท	101
ตาราง 17	รายละเอียดคำอธิบายข้อมูลส่วนหลัก (Mandatory Metadata) 14 รายการ	105

บทนำ

1.1 หลักการและเหตุผล

“สถิติ” เป็นข้อมูลที่เกิดจากการจัดเก็บหรือบันทึกข้อมูลที่อยู่รอบตัวเราให้อยู่ในรูปข้อความหรือตัวเลขและนำมาประมวลผลเพื่อใช้ในการวัด ประเมินค่า หรือใช้สถิติเป็นเกณฑ์มาตรฐานสำหรับเปรียบเทียบ การเปลี่ยนแปลงของอดีตและปัจจุบัน ไปจนถึงใช้คาดการณ์ในอนาคต ทำให้สถิติมีความสำคัญต่อทุกระดับ การขับเคลื่อนการพัฒนาประเทศ รัฐบาลจำเป็นต้องมีข้อมูลต่าง ๆ เพื่อใช้ในการกำหนดนโยบาย ยุทธศาสตร์ วางแผน และติดตามความก้าวหน้าการดำเนินงานตามนโยบายต่าง ๆ โดยเฉพาะอย่างยิ่ง “องค์ความรู้จากสถิติ ที่เกี่ยวกับสถานการณ์ด้านเศรษฐกิจ สังคม และทรัพยากรธรรมชาติและสิ่งแวดล้อมของประเทศ เพื่อกำหนดนโยบาย ขับเคลื่อน และติดตามประเมินผลการดำเนินนโยบายต่าง ๆ”

ด้วยพัฒนาการทางคอมพิวเตอร์และเทคโนโลยีสารสนเทศที่เปลี่ยนแปลงอย่างรวดเร็วทำให้ระบบการจัดเก็บข้อมูลสถิติของประเทศเป็น “ระบบสถิติแบบกระจายงาน” กล่าวคือ หน่วยงานภาครัฐต่างมีระบบจัดเก็บข้อมูลทั้งที่ได้จากการบริหารงาน งานทะเบียน และจากความต้องการเฉพาะของหน่วยงาน เพื่อประมวลเป็นสถิติและสารสนเทศตามความต้องการของหน่วยงานเป็นหลัก ซึ่งการดำเนินงานดังกล่าวมีข้อดี คือ ทำให้หน่วยงานมีข้อมูลใช้เพื่อการตัดสินใจตามภารกิจของหน่วยงานได้ตรงความต้องการ สะดวก และรวดเร็ว แต่ในขณะเดียวกัน การกำหนดนโยบายหรือทิศทางการพัฒนาประเทศควรพัฒนาบนพื้นฐานที่เห็นภาพองค์รวมของทุกส่วนที่เกี่ยวข้อง ไม่อาจพิจารณาแยกส่วนระหว่างด้านเศรษฐกิจ สังคม และสิ่งแวดล้อม จึงจำเป็นต้องมีข้อมูลที่บูรณาการกัน เพื่อสะท้อนให้ผู้กำหนดนโยบายได้เห็นภาพรวมผ่านเป้าหมาย เป้าประสงค์และตัวชี้วัดอย่างแท้จริง ด้วยสาเหตุดังกล่าว จึงทำให้เกิดปัญหาเมื่อผู้ใช้หรือผู้บริหารต้องการนำข้อมูลจากต่างหน่วยงานมาใช้ประโยชน์ร่วมกันทำได้ยาก เพราะแต่ละหน่วยงานต่างมีวิธีการ วัตถุประสงค์ และการจัดเก็บข้อมูลที่แตกต่างกัน

ดังนั้น การที่สังคมไทยจะมีข้อมูลสถิติเพื่อสนับสนุนการวางแผนการพัฒนาประเทศในทิศทางที่ดีขึ้น จำเป็นต้องมีการบริหารจัดการระบบสถิติของประเทศ เพื่อแก้ไขปัญหาดังกล่าว โดยสำนักงานสถิติแห่งชาติได้จัดทำแผนแม่บทระบบสถิติประเทศไทยขึ้นเป็นครั้งแรกในปี พ.ศ. 2554 และแผนแม่บทระบบสถิติประเทศไทย ฉบับที่ 2 (พ.ศ. 2559 – 2565) เพื่อให้การแปลงแผนแม่บทระบบสถิติประเทศไทยไปสู่การปฏิบัติเป็นไปอย่างมีประสิทธิภาพ และเกิดผลสัมฤทธิ์อย่างเป็นรูปธรรม สอดรับกับรัฐธรรมนูญแห่งราชอาณาจักรไทย พ.ศ. 2560 มาตรา 258 ข (2) “ให้มีการบูรณาการฐานข้อมูล

PAIN POINT ของผู้ใช้ข้อมูลภาครัฐ

- data silo ต่างระบบจัดเก็บต่างเจ้าของ
- วิธีการและช่วงเวลาในการจัดเก็บที่ต่างกัน
- คำนิยามต่างกันตามภารกิจ/กฎหมายของหน่วยงาน
- นำมาใช้ประโยชน์ร่วมกันยาก
- ข้อจำกัดด้านบุคลากรและงบประมาณ
- มีข้อมูลซ้ำซ้อน
- มี Data Gap แต่ไม่มีหน่วยงานรับผิดชอบ
- ข้อมูลไม่ถูกต้อง
- ข้อมูลไม่เป็นปัจจุบัน
- มีข้อมูลแต่ผู้ใช้ไม่สามารถเข้าถึงได้
- ฯลฯ

ของหน่วยงานของรัฐทุกหน่วยงานเข้าด้วยกัน เพื่อให้เป็นระบบข้อมูลเพื่อการบริหารราชการแผ่นดินและการบริการประชาชน” ทั้งในระดับภารกิจ (กระทรวง กรม) และระดับพื้นที่ (จังหวัด)

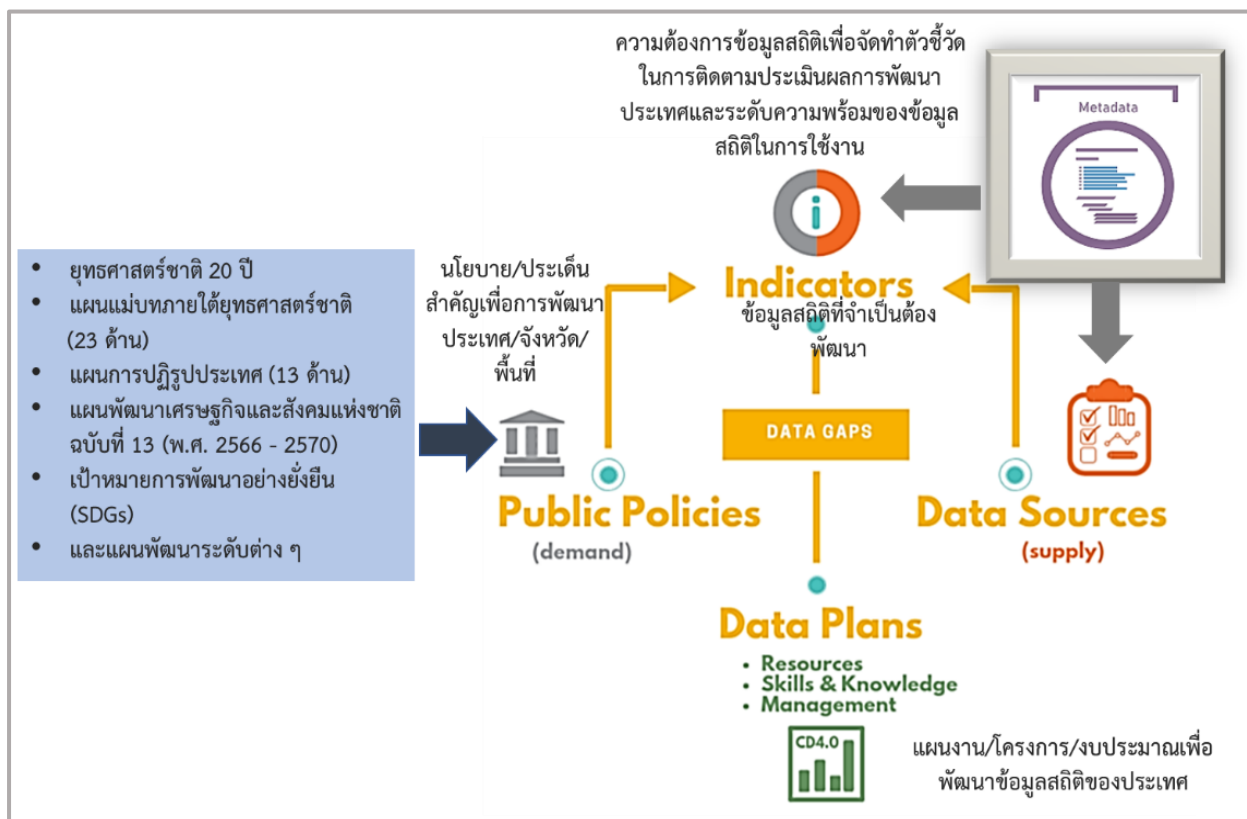
สำนักงานสถิติจังหวัดในฐานะฝ่ายเลขานุการคณะกรรมการสถิติระดับจังหวัดได้มีการพัฒนาข้อมูลสถิติและสารสนเทศระดับพื้นที่ร่วมกับหน่วยงานที่เกี่ยวข้องในระดับพื้นที่ ผ่านกลไกของคณะกรรมการสถิติระดับจังหวัด คณะทำงานสถิติระดับจังหวัด โดยได้มีการจัดทำแผนพัฒนาสถิติระดับจังหวัด ขึ้นเป็นครั้งแรกในปี พ.ศ. 2557 ผลลัพธ์คือได้ชุดข้อมูลที่ตอบโจทย์ยุทธศาสตร์จังหวัด ผลิตภัณฑ์ที่มีศักยภาพ (Product Champion) ประเด็นปัญหาสำคัญ (Critical Issue) และแผนพัฒนาสถิติระดับจังหวัด ซึ่งเป็นกรอบแนวทางการดำเนินงานเพื่อการพัฒนาการเก็บข้อมูลสถิติที่สำคัญและจำเป็นต่อการบริหารงานยุทธศาสตร์จังหวัด โดยมีแผนพัฒนาจังหวัด และแผนปฏิบัติราชการประจำปี เป็นกลไกในการเชื่อมโยงความต้องการข้อมูลกับแนวทางการพัฒนาข้อมูลสถิติระดับจังหวัด เพื่อให้ได้สถิติทางการ (Official Statistics) ระดับจังหวัด คือ รายการข้อมูลสถิติที่สำคัญและจำเป็นที่ใช้สนับสนุนการตัดสินใจ ที่ได้มาจากกระบวนการจัดทำแผนพัฒนาจังหวัด และแผนปฏิบัติราชการประจำปี ที่นำไปสู่การจัดสรรงบประมาณในแผนงานและโครงการประจำปีของจังหวัด ประกอบด้วย ปัจจัยสู่ความสำเร็จ (Critical Success Factor) ตัวชี้วัด (Key Performance Indicator) และข้อมูลพื้นฐานที่สำคัญ (Baseline Data) รวมทั้งคำอธิบายข้อมูลสถิติทางการ (Official Statistics Metadata) ซึ่งเป็นการอธิบายข้อมูลที่ส่วนราชการดำเนินการจัดเก็บข้อมูลดังกล่าว โดยการขับเคลื่อนจัดทำแผนพัฒนาสถิติระดับจังหวัด (พ.ศ. 2566 – 2570) ดำเนินการผ่านกลไกคณะกรรมการสถิติระดับจังหวัดเพื่อสร้างการมีส่วนร่วม โดยยึดหลักแนวคิด “Demand-Driven” ที่ต้องการผลิตสถิติทางการที่มีคุณภาพบนพื้นฐานของความต้องการใช้สถิติอย่างแท้จริงที่สอดคล้องกับนโยบายสำคัญของประเทศ ได้แก่

- ยุทธศาสตร์ชาติ 20 ปี (พ.ศ. 2561 – 2580)
- แผนแม่บทภายใต้ยุทธศาสตร์ชาติ (23 ด้าน)
- แผนการปฏิรูปประเทศ (13 ด้าน)
- (ร่าง) แผนพัฒนาเศรษฐกิจและสังคมแห่งชาติ ฉบับที่ 13 (พ.ศ. 2566 – 2570)
- เป้าหมายการพัฒนาที่ยั่งยืน (Sustainable Development Goals: SDGs) ที่เชื่อมโยงกับกรอบการจัดทำแผนพัฒนาเศรษฐกิจและสังคมแห่งชาติ ฉบับที่ 13 (พ.ศ. 2566 – 2570)
- แผนยุทธศาสตร์และแผนพัฒนาระดับต่าง ๆ ในประเด็นที่เกี่ยวข้องกับยุทธศาสตร์การพัฒนาจังหวัด
- แผนพัฒนาจังหวัด พ.ศ. 2566 – 2570¹

เพื่อให้ได้รายการข้อมูลสถิติที่ใช้ในการจัดทำตัวชี้วัดในการติดตามผลการพัฒนาประเทศในแต่ละระดับ โดยเฉพาะในระดับพื้นที่ ซึ่งต้องตรวจสอบสถานะรายการข้อมูลสำคัญที่ภาครัฐมีอยู่ (Data Supply) ว่ามีหน่วยงานเจ้าของข้อมูลหรือไม่ (หากเป็นข้อมูลที่เจ้าของข้อมูลเป็นหน่วยงานส่วนราชการส่วนกลาง สำนักงานสถิติแห่งชาติจะทำหน้าที่ประสานต่อไป) ถ้ารายการข้อมูลสถิติมีหน่วยงานเจ้าของข้อมูลแล้ว หน่วยงานเจ้าของข้อมูลจำเป็นต้องจัดทำคำอธิบายข้อมูลหรือเมทาดาทา (Metadata) เพื่อลงทะเบียนนำเข้าสู่

¹ นโยบาย หลักเกณฑ์ วิธีการจัดทำแผนพัฒนาจังหวัด และแผนพัฒนากลุ่มจังหวัด พ.ศ. 2566 – 2570 (มติคณะกรรมการบูรณาการนโยบายภาค (ก.บ.ภ.) ครั้งที่ 2/2564 เมื่อวันที่ 14 กรกฎาคม 2564) โดยให้จังหวัดและกลุ่มจังหวัดดำเนินการจัดทำแผนพัฒนาจังหวัด และแผนพัฒนากลุ่มจังหวัด พ.ศ. 2566 – 2570 เพื่อให้แผนทันสถานการณ์ และใช้เป็นกรอบและทิศทางในการจัดทำแผนปฏิบัติราชการประจำปีของจังหวัดและกลุ่มจังหวัด ประจำปีงบประมาณ พ.ศ. 2566 – 2570

ระบบบัญชีข้อมูลภาครัฐหรือ GD Catalog เพื่อให้บริการและให้แน่ใจว่ามีข้อมูลสถิติที่สามารถใช้ในการประเมิน และติดตามผลตัวชี้วัดการพัฒนาประเทศในแต่ละระดับได้ ดังภาพ 1



ภาพ 1 แนวคิดการพัฒนาสถิติทางการ

แต่หากมีความจำเป็นต้องมีข้อมูลใดแต่พบว่ายังไม่มีหน่วยงานดำเนินการจัดทำข้อมูล คณะกรรมการ สถิติระดับจังหวัดจะพิจารณาขอบหมายหน่วยงานจัดทำข้อมูลนั้น ซึ่งกระบวนการดังกล่าวจะนำไปสู่การพัฒนา การจัดทำข้อมูลสถิติทางการในระดับพื้นที่ให้มีข้อมูลเพียงพอและตอบโจทย์ความต้องการใช้งานจริง ตามความต้องการของผู้ใช้งานได้ รวมทั้งมีข้อมูลสำหรับการติดตามและประเมินผลการพัฒนาระดับพื้นที่ อย่างถูกต้องและมีธรรมาภิบาล ดังนั้นคณะกรรมการสถิติระดับจังหวัดจึงได้จัดทำแผนพัฒนาสถิติระดับ จังหวัดชัยนาทฉบับนี้ขึ้น เพื่อเป็นเครื่องมือสำคัญในการกำหนดกรอบแนวทางการดำเนินงานเพื่อการพัฒนา การจัดทำข้อมูลสถิติที่สำคัญและจำเป็นต่อการบริหารงานของจังหวัด

1.2 วัตถุประสงค์การจัดทำแผนพัฒนาสถิติระดับจังหวัด

- 1.2.1 เพื่อศึกษาและวิเคราะห์นโยบายและยุทธศาสตร์ตามยุทธศาสตร์ชาติ 20 ปี (พ.ศ. 2561 – 2580) แผนแม่บทภายใต้ยุทธศาสตร์ชาติ (23 ด้าน) แผนการปฏิรูปประเทศ (13 ด้าน) (ร่าง) แผนพัฒนาเศรษฐกิจและสังคมแห่งชาติ ฉบับที่ 13 (พ.ศ. 2566 – 2570) เป้าหมายการพัฒนาที่ยั่งยืน (Sustainable Development Goals: SDGs) (ร่าง) กรอบแผนพัฒนาภาค (พ.ศ. 2566 – 2570) และแผนพัฒนากลุ่มจังหวัด (พ.ศ. 2566 – 2570) ที่สอดคล้องกับแผนพัฒนาจังหวัด (พ.ศ. 2566 – 2570) หรือนโยบายของผู้บริหารในจังหวัด

- 1.2.2 เพื่อจัดทำรายการข้อมูลสถิติทางการที่เกี่ยวข้องกับการพัฒนาในระดับจังหวัดที่สอดคล้องกับแผนยุทธศาสตร์และแผนพัฒนาระดับต่าง ๆ พร้อมทั้งกำหนดหน่วยงานที่มีหน้าที่รับผิดชอบในการจัดทำข้อมูลที่ยังไม่มีหน่วยงานใดดำเนินการ และเชื่อมโยง/บูรณาการข้อมูลในระดับพื้นที่
- 1.2.3 เพื่อสร้างวัฒนธรรมการใช้ข้อมูลสถิติ สนับสนุนการตัดสินใจในระดับพื้นที่ ตลอดจนสร้างโอกาสการเข้าถึงข้อมูลในระดับพื้นที่ของประชาชน
- 1.2.4 เพื่อสร้างเครือข่าย การมีส่วนร่วมของหน่วยงานในระดับพื้นที่ในการผลิตข้อมูลทางสถิติ และการประยุกต์ใช้ข้อมูลเพื่อการตัดสินใจอย่างมีประสิทธิภาพ
- 1.2.5 เพื่อพัฒนาบุคลากรด้านสถิติของหน่วยงานที่เกี่ยวข้อง ให้มีความเป็นมืออาชีพด้านข้อมูลสถิติ และสารสนเทศที่สนับสนุนการพัฒนาในระดับพื้นที่

1.3 แนวทางการจัดทำแผนพัฒนาสถิติระดับจังหวัด

- 1.3.1 ศึกษา ยุทธศาสตร์ชาติ 20 ปี (พ.ศ. 2561 – 2580) แผนแม่บทภายใต้ยุทธศาสตร์ชาติ (23 ด้าน) แผนการปฏิรูปประเทศ (13 ด้าน) และ (ร่าง) แผนพัฒนาเศรษฐกิจและสังคมแห่งชาติ ฉบับที่ 13 (พ.ศ. 2566 – 2570) เป้าหมายการพัฒนาที่ยั่งยืน (Sustainable Development Goals: SDGs) (ร่าง) กรอบแผนพัฒนาภาค (พ.ศ. 2566 – 2570) แผนพัฒนากลุ่มจังหวัด (พ.ศ. 2566 – 2570) แผนพัฒนาจังหวัด (พ.ศ. 2566 – 2570) หรือนโยบายของผู้บริหารในจังหวัด
- 1.3.2 วิเคราะห์ความสอดคล้องเชื่อมโยงระหว่างประเด็นการพัฒนาจังหวัด ตัวชี้วัดการพัฒนาฯ กับแผนยุทธศาสตร์และแผนพัฒนาระดับต่าง ๆ โดยมีการประชุมหารือร่วมกับสำนักงานจังหวัด และหน่วยงานที่เกี่ยวข้อง
- 1.3.3 วิเคราะห์ห่วงโซ่คุณค่าจากแผนแม่บทภายใต้ยุทธศาสตร์ชาติ (23 ด้าน) ซึ่งใช้เป็นกรอบในการจัดทำห่วงโซ่คุณค่าที่สอดคล้องกับแผนพัฒนาจังหวัด โดยมีการประชุมหารือร่วมกับสำนักงานจังหวัด และหน่วยงานที่เกี่ยวข้อง
- 1.3.4 ทบทวนรายการสถิติทางการ 21 สาขา² รายการข้อมูลสถิติทางการในระดับพื้นที่ และสรุปรวบรวมรายการข้อมูลสถิติทางการของแต่ละห่วงโซ่คุณค่าที่เกี่ยวข้องกับการพัฒนาในระดับจังหวัด เพื่อจัดทำเป็นร่างผังสถิติทางการ
- 1.3.5 จัดทำผังสถิติทางการ ที่แสดงชื่อตัวชี้วัด รายการสถิติทางการ การจัดจำแนก ระดับการนำเสนอผลสถานะ และหน่วยงาน ทั้งนี้สถิติทางการในผังสถิติทางการบางรายการอาจจะยังไม่มีผลผลิตหรือขาดหน่วยงานที่รับผิดชอบในปัจจุบัน ซึ่งจะต้องได้รับการพิจารณาเป็นส่วนหนึ่งของยุทธศาสตร์การพัฒนาในลำดับต่อไป
- 1.3.6 สรุปข้อเสนอแนะการพัฒนาการจัดเก็บข้อมูลและเสนอแผนการพัฒนาในอนาคต

² สถิติทางการ 21 สาขา ประกอบด้วย ด้านสังคม 9 สาขา ได้แก่ 1) ประชากรศาสตร์ ประชากรและเคหะ 2) แรงงาน 3) การศึกษา 4) ศาสนา ศิลปะ และวัฒนธรรม 5) สุขภาพ 6)สวัสดิการสังคม 7) หญิงและชาย 8) รายได้และรายจ่ายของครัวเรือน 9) ยุติธรรมความมั่นคงการเมือง และการปกครอง ด้านเศรษฐกิจ 11 สาขา ได้แก่ 10) บัญชีประชาชาติ 11) เกษตร และประมง 12) อุตสาหกรรม 13) พลังงาน 14) การค้าและราคา 15) ขนส่ง และโลจิสติกส์ 16) เทคโนโลยีสารสนเทศและการสื่อสาร 17) การท่องเที่ยวและการกีฬา 18) การเงิน การธนาคาร และประกันภัย 19) การคลัง 20) วิทยาศาสตร์ เทคโนโลยีและนวัตกรรม ด้านทรัพยากรธรรมชาติและสิ่งแวดล้อม 21) ทรัพยากรธรรมชาติและสิ่งแวดล้อม

1.4 คำอธิบายศัพท์

- 1.4.1 ห่วงโซ่คุณค่าภายใต้แผนแม่บทภายใต้ยุทธศาสตร์ชาติ (23 ด้าน)³ เป็นองค์ประกอบ (อากรวมถึงกิจกรรมและกระบวนการต่าง ๆ) ที่มีความสอดคล้องและสัมพันธ์กันเป็นระบบ ภายใต้แผนแม่บทย่อย ตั้งแต่จุดเริ่มต้นของกระบวนการดำเนินงาน (ต้นทาง) ไปจนกระทั่งสิ้นสุดกระบวนการดำเนินงาน (ปลายทาง) ที่ส่งผลต่อการบรรลุเป้าหมาย แผนแม่บทย่อยนั้น ๆ ได้ตามที่กำหนด โดยทางสำนักงานสภาพัฒนาการเศรษฐกิจและสังคมแห่งชาติได้จัดทำ 140 Final Value Chains เพื่อใช้ประกอบการจัดทำโครงการสำคัญต่าง ๆ
- 1.4.2 ห่วงโซ่คุณค่าทั่วไป (Generic Value Chain: GVC)⁴ เป็นห่วงโซ่คุณค่ารูปแบบกลางที่ได้จากการทบทวนประเด็นยุทธศาสตร์การพัฒนาภาพรวมของจังหวัด (กรอบการดำเนินงานปี 2557) สามารถแบ่งแนวทางการพัฒนาเป็น 3 ด้าน คือ เศรษฐกิจ สังคม และทรัพยากรธรรมชาติ และสิ่งแวดล้อม ซึ่งประเด็นในแต่ละด้านจะมีประเด็นย่อยรวม 18 เรื่อง ในแต่ละเรื่องจะมีการจัดทำห่วงโซ่คุณค่าแสดงกิจกรรมหลัก (Primary Activities) และกิจกรรมสนับสนุน (Support Activities) โดยกิจกรรมทุกประเภทมีส่วนในการช่วยเพิ่มคุณค่าให้กับสินค้าหรือบริการ หรือลด กำไร ป้องกันปัญหาให้กับประเด็นปัญหาสำคัญที่เลือก โดยแต่ละกิจกรรมในแต่ละข้อต่อของห่วงโซ่คุณค่า (Value Chain: VC) จะแสดงให้เห็นถึงคุณค่า หรือ ประโยชน์ให้กับการพัฒนาพื้นที่
- 1.4.3 ห่วงโซ่คุณค่าที่สอดคล้องกับแผนพัฒนาจังหวัด เป็นห่วงโซ่คุณค่าของจังหวัดในแต่ละประเด็นการพัฒนาภายใต้แผนพัฒนาจังหวัด โดยใช้ห่วงโซ่คุณค่าภายใต้แผนแม่บทภายใต้ยุทธศาสตร์ชาติ (23 ด้าน) 140 Final Value Chains และห่วงโซ่คุณค่าทั่วไป (Generic Value Chain: GVC) เป็นกรอบในการจัดทำเพื่อให้ได้ห่วงโซ่คุณค่าตามประเด็นการพัฒนาจังหวัด ที่ประกอบด้วย กิจกรรมหลัก (Primary Activities) และกิจกรรมสนับสนุน (Support Activities) ที่มีความสอดคล้อง และสัมพันธ์กันเป็นระบบ ตั้งแต่จุดเริ่มต้นของกระบวนการดำเนินงาน (ต้นทาง) ไปจนกระทั่งสิ้นสุดกระบวนการดำเนินงาน (ปลายทาง) ที่ส่งผลต่อการบรรลุเป้าหมาย ประเด็นการพัฒนาจังหวัดได้ตามที่กำหนด
- 1.4.4 แผนพัฒนาสถิติระดับจังหวัด⁵ เป็นเครื่องมือสำคัญในการกำหนดกรอบแนวทางการดำเนินงาน เพื่อการพัฒนาการจัดเก็บข้อมูลสถิติที่สำคัญและจำเป็นต่อการบริหารงานยุทธศาสตร์จังหวัด ในระยะสั้น 1 ปี และระยะกลาง 4 ปี เพื่อให้เชื่อมโยงกับการจัดทำแผนพัฒนาจังหวัด และสอดคล้องกับแผนยุทธศาสตร์และแผนพัฒนาระดับต่าง ๆ ซึ่งจะกำหนดกิจกรรมต่าง ๆ เพื่อพัฒนาคุณภาพสถิติทางการว่ามีรายการใดบ้าง จะพัฒนาอย่างไร หน่วยงานใด เป็นผู้รับผิดชอบ พร้อมทั้งระบุระยะเวลาที่ต้องดำเนินการด้วย
- 1.4.5 สถิติทางการ (Official Statistics)⁶ หมายถึง ข้อความหรือตัวเลขที่เป็นตัวแทนแสดงถึง คุณลักษณะของสิ่งต่าง ๆ ในประเทศ ที่ประมวลตามความเป็นจริงจากข้อมูลที่เก็บรวบรวมได้

³ ที่มา: การประชุมเชิงปฏิบัติการการจัดทำโครงการสำคัญ ประจำปีงบประมาณ 2565 เอกสารประกอบการบรรยาย: การวิเคราะห์และประมวลผลห่วงโซ่คุณค่า (Value Chain) ที่ส่งผลต่อการบรรลุเป้าหมายแผนแม่บทย่อย Workshop2 วันที่ 9 ก.ค. 63

⁴ ผลจากการจัดทำโครงการพัฒนาข้อมูลสถิติและสารสนเทศระดับพื้นที่ 76 จังหวัด และ 18 กลุ่มจังหวัด พ.ศ. 2557

⁵ ที่มา: ผลจากการจัดทำโครงการพัฒนาข้อมูลสถิติและสารสนเทศระดับพื้นที่ 76 จังหวัด และ 18 กลุ่มจังหวัด พ.ศ. 2557

⁶ ที่มา: แผนแม่บทระบบสถิติประเทศไทย พ.ศ. 2554 – 2558 หน้า 6

ตามหลักวิชาการทางสถิติและเป็นสถิติที่มีความสำคัญต่อการใช้ในการกำหนดนโยบาย เพื่อการพัฒนาประเทศ

- 1.4.6 บัญชีสถิติทางการ เอกสารแสดงบรรดารายการสถิติทางการเพื่อจัดทำแผนกำหนดความรับผิดชอบในการดำเนินงานทางสถิติตามแผนแม่บท
- 1.4.7 คำอธิบายข้อมูลหรือเมทาดาทา⁷ (Metadata) หมายถึง ข้อมูลที่ใช้อธิบายข้อมูลหลักหรือกลุ่มที่เกี่ยวข้องทั้งกระบวนการเชิงธุรกิจ (ในที่นี้หมายถึง กระบวนการทำงานตามภารกิจของหน่วยงาน) และเชิงเทคโนโลยีสารสนเทศ กฎและข้อจำกัดของข้อมูล และโครงสร้างของข้อมูล เมทาดาทาช่วยให้หน่วยงานสามารถเข้าใจข้อมูล ระบบ และขั้นตอนการทำงานได้ดียิ่งขึ้น โดยการบริหารจัดการเมทาดาทา (Metadata Management) เริ่มตั้งแต่การเก็บรวบรวม การจัดกลุ่ม การดูแล และการควบคุมเมทาดาทา ทั้งนี้ ข้อมูลแต่ละชุดควรมีเมทาดาทา เพื่อให้ผู้ใช้งานทราบเกี่ยวกับชุดข้อมูล เช่น รายละเอียดของชุดข้อมูล สิ่งที่เกี่ยวข้องกับชุดข้อมูล วัตถุประสงค์การนำไปใช้ และฟิลด์ข้อมูล เป็นต้น ซึ่งคำอธิบายชุดข้อมูลประกอบด้วยคำอธิบายข้อมูลจำนวน 14 รายการ สำหรับ 1 ชุดข้อมูล ที่หน่วยงานต้องจัดทำและระบุรายละเอียด ได้แก่ ประเภทข้อมูล ชื่อชุดข้อมูล องค์กร ชื่อผู้ติดต่อ อีเมลผู้ติดต่อคำสำคัญ รายละเอียดวัตถุประสงค์ หน่วยความถี่ของการปรับปรุงข้อมูล ค่าความถี่ของการปรับปรุงข้อมูล ขอบเขตเชิงภูมิศาสตร์หรือเชิงพื้นที่ แหล่งที่มา รูปแบบการเก็บข้อมูล หมวดยุทธศาสตร์ตามธรรมาภิบาลข้อมูลภาครัฐ และสัญญาอนุญาตให้ใช้ข้อมูล
- 1.4.8 หน่วยงาน⁸ หมายถึง ส่วนราชการ รัฐวิสาหกิจ องค์กรมหาชน องค์กรปกครองส่วนท้องถิ่น และหน่วยงานอื่นของรัฐ
- 1.4.9 เจ้าของข้อมูล (Data Owners)⁹ หมายถึง บุคคลที่ทำหน้าที่ตรวจสอบดูแลข้อมูลโดยตรง สร้างความมั่นใจได้ว่าการบริหารจัดการข้อมูลสอดคล้องกับนโยบาย มาตรฐาน กฎระเบียบ หรือกฎหมาย เจ้าของข้อมูลทำการทบทวนและอนุมัติการดำเนินการต่าง ๆ ที่เกี่ยวข้องกับข้อมูล เช่น การเปลี่ยนแปลงเมทาดาทาและเกณฑ์การทำดาตาคลีนซิง (Data Cleansing) นอกจากนี้ยังทำหน้าที่ในการให้สิทธิ์ในการเข้าถึงข้อมูล จัดชั้นความลับของข้อมูล เจ้าของข้อมูลมักจะอยู่ในตำแหน่งบริหาร เช่น ผู้อำนวยการฝ่ายหรือหัวหน้าส่วนงานบุคคลเป็นเจ้าของข้อมูลบุคคล ผู้อำนวยการฝ่ายหรือหัวหน้าส่วนงานการเงินเป็นเจ้าของข้อมูลการเงิน เป็นต้น

หมายเหตุ : สามารถเพิ่มเติมเนื้อหาที่เกี่ยวข้องได้ (ถ้ามี)

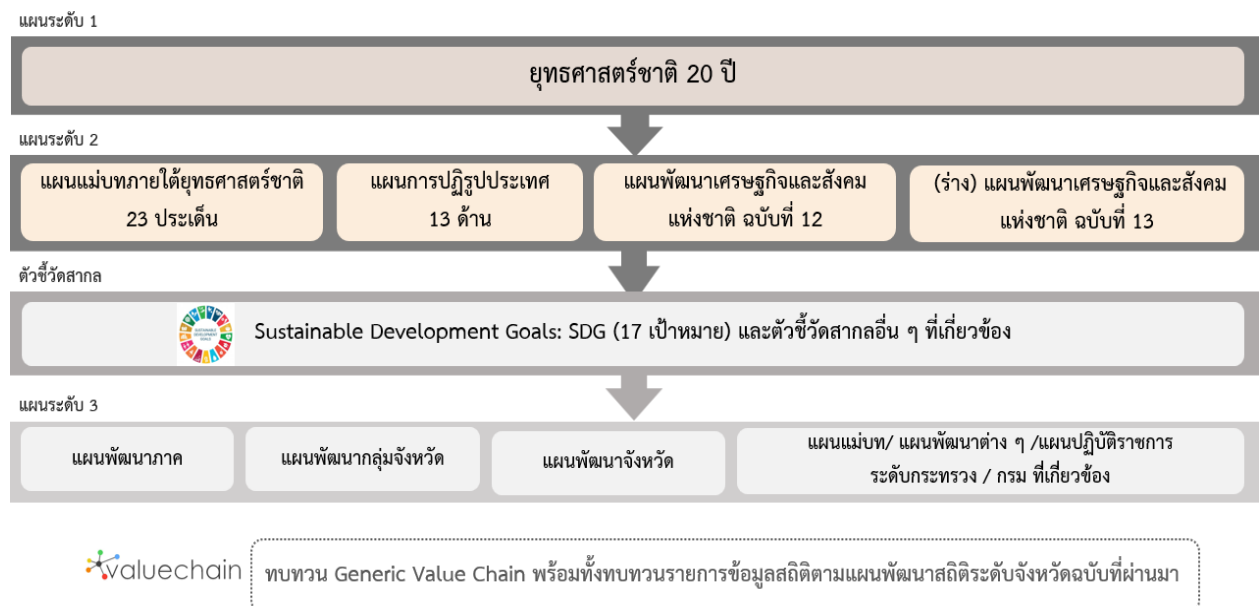
⁷ ที่มา: (ร่าง) คำอธิบาย ข้อมูลหรือเมทาดาทา (Metadata) สำหรับชุดข้อมูลภาครัฐ

⁸ ที่มา: พระราชบัญญัติสถิติ พ.ศ. 2550

⁹ ที่มา: ธรรมาภิบาลข้อมูลภาครัฐ หน้า 36

นโยบายและยุทธศาสตร์ที่เกี่ยวข้องกับการพัฒนาในระดับจังหวัด

การขับเคลื่อนในการจัดทำแผนพัฒนาสถิติระดับจังหวัด (พ.ศ. 2566 – 2570) ได้ศึกษายุทธศาสตร์ชาติ 20 ปี (พ.ศ. 2561 – 2580) แผนแม่บทภายใต้ยุทธศาสตร์ชาติ (23 ด้าน) แผนการปฏิรูปประเทศ (13 ด้าน) (ร่าง) แผนพัฒนาเศรษฐกิจและสังคมแห่งชาติ ฉบับที่ 13 (พ.ศ. 2566 – 2570) เป้าหมายการพัฒนาที่ยั่งยืน (Sustainable Development Goals: SDGs) และตัวชี้วัดสากลอื่น ๆ ที่สำคัญ เช่น การจัดอันดับขีดความสามารถในการแข่งขัน (International Institute for Management Development: IMD) ยุทธศาสตร์การพัฒนาของแผนแม่บท/แผนพัฒนาต่าง ๆ/แผนปฏิบัติการราชการระดับกระทรวง กรม ที่เกี่ยวข้อง (ร่าง) กรอบแผนพัฒนาภาค (พ.ศ. 2566 – 2570) แผนพัฒนากลุ่มจังหวัด (พ.ศ. 2566 – 2570) แผนพัฒนาจังหวัด (พ.ศ. 2566 – 2570) หรือนโยบายของผู้บริหารในจังหวัด เป็นต้น พร้อมทั้งวิเคราะห์ความสอดคล้องเชื่อมโยงระหว่างประเด็นการพัฒนาจังหวัด ตัวชี้วัดการพัฒนา กับแผนยุทธศาสตร์และแผนพัฒนาระดับต่าง ๆ เพื่อเป็นกรอบแนวคิดในการดำเนินการในครั้งนี้ ดังภาพ 2



ภาพ 2 กรอบแนวคิดการวิเคราะห์นโยบายและยุทธศาสตร์ที่เกี่ยวข้องกับการพัฒนาในระดับจังหวัด

2.1 การศึกษานโยบายและยุทธศาสตร์ที่เกี่ยวข้องกับการพัฒนาในระดับจังหวัด

การจัดทำแผนพัฒนาสถิติระดับจังหวัดชัชนาท (พ.ศ. 2566 – 2570) ได้มีการศึกษานโยบายและยุทธศาสตร์ที่เกี่ยวข้องเพื่อให้เกิดความเชื่อมโยงระหว่างแผนและข้อมูลสถิติที่ใช้ในกำหนดนโยบายการจัดทำตัวชี้วัดเพื่อติดตามประเมินผล ดังนี้

2.1.1 ยุทธศาสตร์ชาติ 20 ปี (พ.ศ. 2561 – 2580)¹⁰

เครื่องมือสำคัญในการบริหารราชการแผ่นดินและใช้เป็นแนวทางในการสนับสนุนการตัดสินใจของผู้บริหาร รวมถึงการวางกรอบการพัฒนาประเทศให้เป็นไปในแนวทางที่เหมาะสมสอดคล้องกับการเปลี่ยนแปลงของประเทศ ทั้งในด้านเศรษฐกิจ สังคม และทรัพยากรธรรมชาติและสิ่งแวดล้อม ได้อย่างมีประสิทธิภาพ เพื่อให้บรรลุวิสัยทัศน์ “ประเทศไทยมีความมั่นคง มั่งคั่ง ยั่งยืน เป็นประเทศที่พัฒนาแล้ว ด้วยการพัฒนาตามหลักปรัชญาของเศรษฐกิจพอเพียง” หรือตามคติพจน์ “มั่นคง มั่งคั่ง ยั่งยืน” ประกอบด้วย 6 ยุทธศาสตร์ โดยมีการแปลงยุทธศาสตร์สู่การปฏิบัติ ดังภาพ 3 เพื่อยกระดับศักยภาพของประเทศในหลากหลายมิติ พัฒนาคอนในทุกมิติและในทุกช่วงวัยให้เป็นคนดี คนเก่ง และมีคุณภาพ สร้างโอกาสและความเสมอภาคทางสังคม สร้างการเติบโตบนคุณภาพชีวิตที่เป็นมิตรกับสิ่งแวดล้อม และมีภาครัฐของประชาชนเพื่อประชาชนและประโยชน์ส่วนรวม



ภาพ 3 ยุทธศาสตร์ชาติ 6 ด้านและการแปลงยุทธศาสตร์สู่การปฏิบัติ, สำนักงานสภาพัฒนาการเศรษฐกิจและสังคมแห่งชาติ

¹⁰ ที่มา: ยุทธศาสตร์ชาติ 20 ปี (พ.ศ. 2561 - 2580), ราชกิจจานุเบกษา เล่มที่ 135 ตอนที่ 82 ก

2.1.2 แผนแม่บทภายใต้ยุทธศาสตร์ชาติ¹¹

แผนแม่บทภายใต้ยุทธศาสตร์ชาติเป็นส่วนสำคัญในการถ่ายทอดเป้าหมายและประเด็นยุทธศาสตร์ของยุทธศาสตร์ชาติลงสู่แผนระดับต่าง ๆ ต่อไป ซึ่งได้คำนึงถึงประเด็นร่วมหรือประเด็นตัดข้ามยุทธศาสตร์และการประสานเชื่อมโยงเป้าหมายของแต่ละแผนแม่บทภายใต้ยุทธศาสตร์ชาติให้มีความสอดคล้องไปในทิศทางเดียวกัน โดยแผนแม่บทภายใต้ยุทธศาสตร์ชาติจะประกอบด้วย สถานการณ์และแนวโน้มที่เกี่ยวข้องของแผนแม่บท เป้าหมายและตัวชี้วัดในการดำเนินการ ซึ่งแบ่งช่วงเวลาออกเป็น 4 ช่วง ช่วงละ 5 ปี รวมทั้งกำหนดแนวทางการพัฒนา และแผนงาน/โครงการที่สำคัญของแผนแม่บทภายใต้ยุทธศาสตร์ชาติ เพื่อเป็นกรอบในการดำเนินการของหน่วยงานที่เกี่ยวข้องให้บรรลุเป้าหมายการพัฒนาประเทศที่กำหนดไว้ในยุทธศาสตร์ว่า “ประเทศไทยมั่นคง ประชาชนมีความสุข เศรษฐกิจพัฒนาอย่างต่อเนื่อง สังคมเป็นธรรม ฐานทรัพยากรธรรมชาติยั่งยืน” โดยยกระดับศักยภาพของประเทศในหลายมิติ พัฒนาคมนในทุกมิติและในทุกช่วงวัย ให้เป็นคนดี เก่ง และมีคุณภาพ สร้างโอกาสและความเสมอภาคทางสังคม สร้างการเติบโตบนคุณภาพชีวิตที่เป็นมิตรกับสิ่งแวดล้อม และมีภาครัฐของประชาชนเพื่อประชาชนและประโยชน์ส่วนรวม โดยแผนแม่บทภายใต้ยุทธศาสตร์ชาติ มีจำนวน 23 ฉบับ ได้แก่

- 1) ความมั่นคง
- 2) การต่างประเทศ
- 3) การเกษตร
- 4) อุตสาหกรรมและบริการแห่งอนาคต
- 5) การท่องเที่ยว
- 6) พื้นที่และเมืองน่าอยู่อัจฉริยะ
- 7) โครงสร้างพื้นฐาน ระบบโลจิสติกส์ และดิจิทัล
- 8) ผู้ประกอบการและวิสาหกิจขนาดกลางและขนาดย่อมยุคใหม่
- 9) เขตเศรษฐกิจพิเศษ
- 10) การปรับเปลี่ยนค่านิยม และวัฒนธรรม
- 11) ศักยภาพคนตลอดช่วงชีวิต
- 12) การพัฒนาการเรียนรู้
- 13) การเสริมสร้างให้คนไทยมีสุขภาพพลานามัยที่ดี
- 14) ศักยภาพการกีฬา
- 15) พลังทางสังคม
- 16) เศรษฐกิจฐานราก
- 17) ความเสมอภาคและหลักประกันสังคม
- 18) การเติบโตอย่างยั่งยืน
- 19) การบริหารจัดการน้ำทั้งระบบ
- 20) การบริการประชาชนและประสิทธิภาพภาครัฐ
- 21) การต่อต้านการทุจริตและประพฤติมิชอบ
- 22) กฎหมายและกระบวนการยุติธรรม
- 23) การวิจัยและพัฒนานวัตกรรม

¹¹ ที่มา: สรุปสาระสำคัญของแผนแม่บทภายใต้ยุทธศาสตร์ชาติ (พ.ศ. 2561 - 2580), สำนักงานสภาพัฒนาการเศรษฐกิจและสังคมแห่งชาติ

แผนแม่บทภายใต้ยุทธศาสตร์ชาติทั้ง 23 ฉบับ เป็นการกำหนดประเด็นในลักษณะที่มีการบูรณาการ และเชื่อมโยงระหว่างยุทธศาสตร์ชาติด้านที่เกี่ยวข้อง และประเด็นการพัฒนาจะมีความซ้ำซ้อนกันระหว่าง แผนแม่บท เพื่อให้ส่วนราชการสามารถนำแผนแม่บทฯ ไปใช้ในทางปฏิบัติได้อย่างมีประสิทธิภาพ และป้องกันการเกิดความสับสน โดยแผนแม่บทภายใต้ยุทธศาสตร์ชาติเป็นแผนระดับที่ 2 ที่มีความสำคัญในการเป็นแนวทางการพัฒนาและขับเคลื่อนประเทศเพื่อให้บรรลุเป้าหมายของยุทธศาสตร์ และถ่ายทอดไปสู่แนวทางในการปฏิบัติ ในแผนระดับที่ 3 ของหน่วยงาน ตามมติคณะรัฐมนตรีเมื่อวันที่ 4 ธันวาคม 2560

นอกจากนี้ สำนักงานสภาพัฒนาการเศรษฐกิจและสังคมแห่งชาติได้จัดทำห่วงโซ่คุณค่าของประเทศไทย¹² (Final Value Chain Thailand) ที่ส่งผลให้บรรลุ 140 เป้าหมายแผนแม่บทย่อย ภายใต้แผนแม่บทภายใต้ ยุทธศาสตร์ (ฉบับแก้ไข ปี 2566)

2.1.3 แผนการปฏิรูปประเทศ (ฉบับปรับปรุง)¹³

แผนการปฏิรูปประเทศ (ฉบับปรับปรุง) เป็นแผนระดับที่ 2 ตามมติคณะรัฐมนตรี เมื่อวันที่ 4 ธันวาคม 2560 โดยส่งผลการบรรลุเป้าหมายของยุทธศาสตร์ชาติ และแผนแม่บทภายใต้ยุทธศาสตร์ ซึ่งทุกหน่วยงานต้องดำเนินการตามกิจกรรมปฏิรูปประเทศที่จะส่งผลให้เกิดการเปลี่ยนแปลงต่อประชาชน อย่างมีนัยสำคัญ (Big Rock) นำไปสู่การปฏิบัติตามหลักความสัมพันธ์เชิงเหตุและผล (Causal Relationship: XYZ) เพื่อให้บรรลุผลสัมฤทธิ์ตามเป้าหมายของยุทธศาสตร์ชาติของแต่ละช่วงเวลา 5 ปี โดยแผนการปฏิรูปประเทศ ฉบับปรับปรุงจะดำเนินการคู่ขนานไปกับเล่มแผนการปฏิรูปประเทศฉบับเดิมที่ประกาศใช้เมื่อเดือนเมษายน 2561 ที่เป็นกิจกรรมในลักษณะภารกิจปกติของหน่วยงาน ซึ่งแผนการปฏิรูปประเทศ 13 ด้าน ได้แก่ ด้านการเมือง ด้านการบริหารราชการแผ่นดิน ด้านกฎหมาย ด้านกระบวนการยุติธรรม ด้านเศรษฐกิจ ด้านทรัพยากรธรรมชาติ และสิ่งแวดล้อม ด้านสาธารณสุข ด้านสื่อสารมวลชน เทคโนโลยีสารสนเทศ ด้านสังคม ด้านพลังงาน ด้านการป้องกัน และปราบปรามการทุจริตและประพฤติมิชอบ ด้านการศึกษา ด้านวัฒนธรรม กีฬาแรงงาน และการพัฒนา ทรัพยากรมนุษย์

2.1.4 (ร่าง) แผนพัฒนาเศรษฐกิจและสังคมแห่งชาติ ฉบับที่ 13 (พ.ศ. 2566 – 2570)¹⁴

(ร่าง) แผนพัฒนาเศรษฐกิจและสังคมแห่งชาติ ฉบับที่ 13 (พ.ศ. 2566 - 2570) เป็นแผนพัฒนาฯ ฉบับแรกที่เริ่มต้นกระบวนการยกร่างกรอบแผนแม่บทภายใต้ยุทธศาสตร์ชาติและจะมีผลในการใช้เป็นกรอบ เพื่อกำหนดแผนแม่บทภายใต้ยุทธศาสตร์ชาติ และแผนปฏิบัติการในช่วง 5 ปีที่สองของยุทธศาสตร์ชาติ 20 ปี โดยการกำหนดทิศทางการพัฒนาประเทศในระยะของแผนพัฒนาฯ ได้น้อมนำปรัชญาของเศรษฐกิจพอเพียง มาเป็นหลักในการขับเคลื่อนและวางแผนการพัฒนาประเทศ ไปสู่การบรรลุเป้าหมายในมิติต่าง ๆ ภายใต้ ยุทธศาสตร์ชาติได้อย่างเป็นรูปธรรม ซึ่งการกำหนดทิศทางการพัฒนาประเทศในระยะต่อไปจึงจำเป็นต้องให้ ความสำคัญกับปัจจัยทั้งภายนอกและภายใน ตลอดจนผลจากการเปลี่ยนแปลงของปัจจัยที่จะมีอิทธิพลต่อ โครงสร้างและองค์ประกอบของประเทศในทุกมิติ เพื่อนำมาประมวลผลประกอบการกำหนดทิศทางการพัฒนา ประเทศที่ควรจะมีไปในอนาคต บนหลักปรัชญาของเศรษฐกิจพอเพียงที่สอดคล้องกับเป้าหมายการพัฒนา ที่ยั่งยืนของโลก (SDGs)

¹² ที่มา: ห่วงโซ่คุณค่าของประเทศไทย (Value Chain Thailand) (ฉบับแก้ไขปี 2566) , สำนักงานสภาพัฒนาการเศรษฐกิจและสังคมแห่งชาติ

¹³ ที่มา: แผนการปฏิรูปประเทศ (ฉบับปรับปรุง) , สำนักงานสภาพัฒนาการเศรษฐกิจและสังคมแห่งชาติ

¹⁴ ที่มา: (ร่าง) แผนพัฒนาเศรษฐกิจและสังคมแห่งชาติ ฉบับที่ 13 (พ.ศ. 2566 - 2570) ตุลาคม 2564

(ร่าง) แผนพัฒนาฯ ฉบับที่ 13 มีจุดมุ่งหมายเพื่อขับเคลื่อนการพัฒนาประเทศให้สามารถบรรลุผลตามเป้าหมายการพัฒนาระยะยาวที่กำหนดไว้ในยุทธศาสตร์ชาติ โดยมุ่งหวังให้แผนพัฒนาฯ ฉบับที่ 13 (พ.ศ. 2566 - 2570) ทำหน้าที่เป็นกลไกในการขับเคลื่อนที่มีลำดับความสำคัญสูงต่อการพัฒนาประเทศในระยะ 5 ปี และเพื่อผลักดันให้ประเทศสามารถก้าวข้ามความท้าทายต่าง ๆ เพื่อขับเคลื่อนสู่ความเจริญเติบโตในทุกภาคส่วนได้รับประโยชน์อย่างเท่าเทียมกัน โดยมีวัตถุประสงค์เพื่อพลิกโฉมประเทศไทยสู่ “สังคมก้าวหน้า เศรษฐกิจสร้างมูลค่าอย่างยั่งยืน” จึงได้กำหนดเป้าหมายหลัก 5 ประการ ประกอบด้วย

- 1) การปรับโครงสร้างการผลิตสู่เศรษฐกิจฐานนวัตกรรม
- 2) การพัฒนาคนสำหรับโลกยุคใหม่
- 3) การมุ่งสู่สังคมแห่งโอกาสและความเป็นธรรม
- 4) การเปลี่ยนผ่านไปสู่ความยั่งยืน
- 5) การเสริมสร้างความสามารถของประเทศในการรับมือกับความเสี่ยงและการเปลี่ยนแปลงภายใต้บริบทโลกใหม่

ดังนั้น (ร่าง) แผนพัฒนาฯ ฉบับที่ 13 จึงได้กำหนดชุดเป้าหมายการพัฒนา จำนวน 13 ประการ ที่มีลักษณะเชิงบูรณาการ ซึ่งสามารถนำไปสู่การพัฒนาทั้งในด้านเศรษฐกิจ สังคม ทรัพยากรธรรมชาติ และสิ่งแวดล้อมไปพร้อม ๆ กัน ทำให้ชุดหมายแต่ละประการสามารถสนับสนุนเป้าหมายหลักได้มากกว่าหนึ่งข้อ โดยชุดหมายทั้ง 13 ประการ แบ่งออกได้เป็น 4 มิติ ดังนี้

1) มิติภาคการผลิตและบริการเป้าหมาย

- ชุดหมายที่ 1 ไทยเป็นประเทศชั้นนำด้านสินค้าเกษตรและเกษตรแปรรูปมูลค่าสูง
- ชุดหมายที่ 2 ไทยเป็นจุดหมายของการท่องเที่ยวที่เน้นคุณภาพและความยั่งยืน
- ชุดหมายที่ 3 ไทยเป็นฐานการผลิตยานยนต์ไฟฟ้าที่สำคัญของโลก
- ชุดหมายที่ 4 ไทยเป็นศูนย์กลางทางการแพทย์และสุขภาพมูลค่าสูง
- ชุดหมายที่ 5 ไทยเป็นประตูการค้าการลงทุนและยุทธศาสตร์ทางโลจิสติกส์ที่สำคัญของภูมิภาค
- ชุดหมายที่ 6 ไทยเป็นศูนย์กลางด้านดิจิทัลและอุตสาหกรรมอิเล็กทรอนิกส์อัจฉริยะของอาเซียน

2) มิติโอกาสและความเสมอภาคทางเศรษฐกิจและสังคม

- ชุดหมายที่ 7 ไทยมีวิสาหกิจขนาดกลางและขนาดย่อมที่เข้มแข็ง มีศักยภาพสูง และสามารถแข่งขันได้
- ชุดหมายที่ 8 ไทยมีพื้นที่และเมืองอัจฉริยะที่น่าอยู่ ปลอดภัย เติบโตได้อย่างยั่งยืน
- ชุดหมายที่ 9 ไทยมีความยากจนข้ามรุ่นลดลง และคนไทยทุกคนมีความคุ้มครองทางสังคมที่เพียงพอ เหมาะสม

3) มิติความยั่งยืนของทรัพยากรธรรมชาติและสิ่งแวดล้อม

- ชุดหมายที่ 10 ไทยมีเศรษฐกิจหมุนเวียนและสังคมคาร์บอนต่ำ
- ชุดหมายที่ 11 ไทยสามารถลดความเสี่ยงและผลกระทบจากภัยธรรมชาติและการเปลี่ยนแปลงสภาพภูมิอากาศ

4) มิติปัจจัยผลักดันการพลิกโฉมประเทศ

หมวดหมู่ที่ 12 ไทยมีกำลังคนสมรรถนะสูง มุ่งเรียนรู้อย่างต่อเนื่อง ตอบโจทย์การพัฒนา
แห่งอนาคต

หมวดหมู่ที่ 13 ไทยมีภาครัฐที่ทันสมัย มีประสิทธิภาพ และตอบโจทย์ประชาชน

2.1.5 การพัฒนาที่ยั่งยืน (Sustainable Development)¹⁵

การพัฒนาที่ยั่งยืน (Sustainable Development) คือ แนวทางการพัฒนาที่ตอบสนองความต้องการของคนรุ่นปัจจุบัน โดยไม่ลดทอนความสามารถในการตอบสนอง ความต้องการของคนรุ่นหลัง (Brundtland Report, 1987) โดยการบรรลุการพัฒนาที่ยั่งยืน มีองค์ประกอบสำคัญ 3 ประการ ได้แก่ การเติบโตทางเศรษฐกิจ (Economic Growth) ความครอบคลุมทางสังคม (Social Inclusion) และการคุ้มครองสิ่งแวดล้อม (Environmental Protection)



ภาพ 4 17 เป้าหมายการพัฒนาที่ยั่งยืน, สำนักงานสภาพัฒนาการเศรษฐกิจและสังคมแห่งชาติ

¹⁵ ที่มา: สำนักงานสภาพัฒนาการเศรษฐกิจและสังคมแห่งชาติ, <https://sdgs.nesdc.go.th/>

ในการประชุมสมัชชาสหประชาชาติสมัยสามัญ ครั้งที่ 70 เมื่อวันที่ 25 กันยายน 2558 ณ สำนักงานใหญ่สหประชาชาติ ประเทศไทยและประเทศสมาชิกสหประชาชาติรวม 193 ประเทศ ร่วมลงนามรับรองวาระการพัฒนายั่งยืน ค.ศ. 2030 (2030 Agenda for Sustainable Development) ซึ่งเป็นกรอบการพัฒนาของโลกเพื่อร่วมกันบรรลุการพัฒนาทางสังคม เศรษฐกิจ และสิ่งแวดล้อมอย่างยั่งยืน โดยไม่ทิ้งใครไว้ข้างหลัง ภายในปี ค.ศ. 2030 โดยกำหนดให้มีเป้าหมายการพัฒนาที่ยั่งยืน (Sustainable Development Goals: SDGs) เป็นแนวทางให้แต่ละประเทศดำเนินการร่วมกัน

เป้าหมายการพัฒนาที่ยั่งยืน (SDGs) 17 เป้าหมาย ประกอบไปด้วย 169 เป้าหมายย่อย (SDG Targets) ที่มีความเป็นสากล เชื่อมโยงและเกื้อหนุนกัน และกำหนดให้มี 247 ตัวชี้วัด เพื่อใช้ติดตามและประเมินความก้าวหน้าของการพัฒนา โดยสามารถจัดกลุ่ม SDGs ตามปัจจัยที่เชื่อมโยงกันใน 5 มิติ (5P) ได้แก่



ภาพ 5 การจัดกลุ่ม SDGs ตามปัจจัยที่เชื่อมโยงกันใน 5 มิติ (5P)

- 1) การพัฒนาคน (People) ให้มีความสำคัญกับการขจัดปัญหาความยากจนและความหิวโหย และลดความเหลื่อมล้ำในสังคม ประกอบด้วย
 - เป้าหมายที่ 1: ขจัดความยากจน
 - เป้าหมายที่ 2: ยุติความหิวโหย บรรลุความมั่นคงทางอาหารและยกระดับโภชนาการสำหรับทุกคนในทุกวัย
 - เป้าหมายที่ 3: สร้างหลักประกันว่าคนมีชีวิตที่มีสุขภาพดีและส่งเสริมสวัสดิภาพสำหรับทุกคนในทุกวัย
 - เป้าหมายที่ 4: สร้างหลักประกันว่าทุกคนมีการศึกษาที่มีคุณภาพอย่างครอบคลุมและเท่าเทียม และสนับสนุนโอกาสในการเรียนรู้ตลอดชีวิต
 - เป้าหมายที่ 5: บรรลุความเท่าเทียมระหว่างเพศ และเสริมสร้างความเข้มแข็งให้แก่สตรีและเด็กหญิง
- 2) สิ่งแวดล้อม (Planet) ให้มีความสำคัญกับการปกป้องและรักษาทรัพยากรธรรมชาติและสภาพภูมิอากาศเพื่อพลเมืองโลกรุ่นต่อไป ประกอบด้วย
 - เป้าหมายที่ 7: สร้างหลักประกันให้ทุกคนสามารถเข้าถึงพลังงานสมัยใหม่ที่ยั่งยืนในราคาที่ย่อมเยา
 - เป้าหมายที่ 8: ส่งเสริมการเติบโตทางเศรษฐกิจที่ต่อเนื่อง ครอบคลุม และยั่งยืน การจ้างงานเต็มที่ มีผลิตภาพ และการมีงานที่เหมาะสมสำหรับทุกคน

- เป้าหมายที่ 9: สร้างโครงสร้างพื้นฐานที่มีความทนทาน ส่งเสริมการพัฒนาอุตสาหกรรมที่ครอบคลุมและยั่งยืน และส่งเสริมนวัตกรรม
- เป้าหมายที่ 10: ลดความไม่เสมอภาคภายในประเทศและระหว่างประเทศ
- เป้าหมายที่ 11: ทำให้เมืองและการตั้งถิ่นฐานของมนุษย์มีความครอบคลุม ปลอดภัย มีภูมิคุ้มกันและยั่งยืน
- 3) เศรษฐกิจและความมั่งคั่ง (Prosperity) ส่งเสริมให้ประชาชนมีความเป็นอยู่ที่ดีและสอดคล้องกับธรรมชาติ ประกอบด้วย
- เป้าหมายที่ 6: สร้างหลักประกันว่าจะมีการจัดให้มีน้ำและสุขอนามัยสำหรับทุกคน และมีการบริหารจัดการที่ยั่งยืน
- เป้าหมายที่ 12: สร้างหลักประกันให้มีรูปแบบการผลิตและการบริโภคที่ยั่งยืน
- เป้าหมายที่ 13: เร่งต่อสู้กับการเปลี่ยนแปลงสภาพภูมิอากาศและผลกระทบที่เกิดขึ้น
- เป้าหมายที่ 14: อนุรักษ์และใช้ประโยชน์จากมหาสมุทร ทะเล และทรัพยากรทางทะเลอย่างยั่งยืนเพื่อการพัฒนาที่ยั่งยืน
- เป้าหมายที่ 15: ปกป้อง ฟื้นฟู และสนับสนุนการใช้ระบบนิเวศบนบกอย่างยั่งยืน จัดการป่าไม้อย่างยั่งยืนต่อสู้การกลายสภาพเป็นทะเลทราย หยุดการเสื่อมโทรมของที่ดินและฟื้นสภาพกลับมาใหม่ และหยุดการสูญเสียความหลากหลายทางชีวภาพ
- 4) สันติภาพและความยุติธรรม (Peace) ยึดหลักการอยู่ร่วมกันอย่างสันติ มีสังคมที่สงบสุขและไม่แบ่งแยก ประกอบด้วย
- เป้าหมายที่ 16: ส่งเสริมสังคมที่สงบสุขและครอบคลุมเพื่อการพัฒนาที่ยั่งยืน ให้ทุกคนเข้าถึงความยุติธรรมและสร้างสถาบันที่มีประสิทธิภาพรับผิดชอบและครอบคลุมในทุกระดับ
- 5) ความเป็นหุ้นส่วนการพัฒนา (Partnership) ความร่วมมือของทุกภาคส่วนในการขับเคลื่อนวาระการพัฒนาที่ยั่งยืน ประกอบด้วย
- เป้าหมายที่ 17: เสริมความเข้มแข็งให้แก่กลไกการดำเนินงานและฟื้นฟูสภาพหุ้นส่วนความร่วมมือระดับโลกสำหรับการพัฒนาที่ยั่งยืน

2.1.6 (ร่าง) กรอบแผนพัฒนาภาคกลาง (พ.ศ. 2566 – 2570)¹⁶

(ร่าง) กรอบแผนพัฒนาภาคกลาง (พ.ศ. 2566 – 2570) มีเป้าหมายการพัฒนาที่มุ่งพัฒนาเศรษฐกิจให้เกิดการขยายตัวอย่างต่อเนื่องและยั่งยืน และเกิดการกระจายรายได้อย่างทั่วถึงทุกพื้นที่ ควบคู่กับคุณภาพชีวิตของประชาชนที่ดี

เป้าหมาย

- 1) อัตราการเจริญเติบโตทางเศรษฐกิจของภาคกลางขยายตัวเพิ่มขึ้น
- 2) สัมประสิทธิ์ความไม่เสมอภาค (Gini Coefficient) ในการกระจายรายได้ของภาคกลางลดลง

¹⁶ ที่มา: https://www.nesdc.go.th/ewt_dl_link.php?nid=11684&filename=index

ประเด็นการพัฒนาเพื่อให้บรรลุผลตามทิศทางการพัฒนาภาคกลาง มีดังนี้

- 1) พัฒนาและยกระดับภาคกลางไปสู่การเป็นฐานอุตสาหกรรมขั้นสูงที่ใช้เทคโนโลยีและนวัตกรรมที่สามารถออกแบบและพัฒนาขึ้นเอง
- 2) พัฒนาและยกระดับภาคกลางไปสู่การเป็นแหล่งเกษตรสมัยใหม่ และศูนย์รวบรวมและกระจายสินค้าเกษตรของประเทศ
- 3) พัฒนาแหล่งท่องเที่ยวสำคัญและแหล่งท่องเที่ยวชุมชนให้เข้าสู่ตลาดท่องเที่ยวคุณภาพ
- 4) พัฒนาภาคกลางเป็นศูนย์กลางทางการแพทย์และสุขภาพมูลค่าสูง
- 5) พัฒนาการผลิตกำลังคนให้มีทักษะรองรับอุตสาหกรรมและบริการแห่งอนาคต
- 6) พัฒนาเมือง เขตเศรษฐกิจพิเศษชายแดนและเมืองชายแดน รวมทั้งพื้นที่ระเบียงเศรษฐกิจพิเศษภาคกลาง-ตะวันตก ให้เอื้อต่อการพัฒนาเศรษฐกิจและสังคมในอนาคต
- 7) พื้นฟูทรัพยากรธรรมชาติและแก้ไขปัญหาสิ่งแวดล้อม

2.1.7 แผนพัฒนากลุ่มจังหวัดภาคกลางตอนบน (ชัยนาท พระนครศรีอยุธยา ลพบุรี สระบุรี สิงห์บุรี และอ่างทอง) พ.ศ. 2566 – 2570¹⁷

กลุ่มจังหวัดภาคกลางตอนบน ประกอบด้วย จังหวัดชัยนาท จังหวัดพระนครศรีอยุธยา จังหวัดลพบุรี จังหวัดสระบุรี จังหวัดสิงห์บุรี และจังหวัดอ่างทอง มีวิสัยทัศน์ของกลุ่มจังหวัดภาคกลางตอนบน “ลุ่มน้ำแห่งประวัติศาสตร์ เศรษฐกิจดิจิทัลเชิงสร้างสรรค์ที่ยั่งยืน”

ตำแหน่งการพัฒนา (Positioning)

- ลุ่มน้ำแห่งประวัติศาสตร์
- เศรษฐกิจดิจิทัล
- เศรษฐกิจสร้างสรรค์
- การพัฒนาอย่างยั่งยืน

ประเด็นการพัฒนากลุ่มจังหวัด

ประเด็นการพัฒนาที่ 1 : สร้างฐานการผลิตสินค้าเกษตร อาหารเพื่อสุขภาพมูลค่าสูงที่เป็นมิตรกับสิ่งแวดล้อม

ประเด็นการพัฒนาที่ 2 : ยกระดับการท่องเที่ยวมูลค่าสูงด้วยเทคโนโลยีและนวัตกรรมบนพื้นฐานของการท่องเที่ยวอย่างรับผิดชอบ

ประเด็นการพัฒนาที่ 3 : เพิ่มมูลค่าห่วงโซ่อุปทานอุตสาหกรรมและบริการในอนาคต

ประเด็นการพัฒนาที่ 4 : การจัดการทรัพยากรธรรมชาติ สิ่งแวดล้อม และพลังงานแบบมีส่วนร่วมอย่างยั่งยืน

¹⁷ ที่มา: https://www.osmuppercentral.go.th/files/com_news_operation/2021-11_49169de814b6c76.pdf

2.1.8 แผนพัฒนาจังหวัดชัยนาท พ.ศ. 2566 – 2570¹⁸

แผนพัฒนาจังหวัดชัยนาท (พ.ศ. 2566 – 2570) จัดทำขึ้นเพื่อให้จังหวัดชัยนาทมีทิศทางการดำเนินงานที่ชัดเจน สอดคล้องเชื่อมโยงกับยุทธศาสตร์ชาติ แผนแม่บทภายใต้ยุทธศาสตร์ชาติ แผนการปฏิรูปประเทศ แผนพัฒนาเศรษฐกิจและสังคมแห่งชาติ นโยบายรัฐบาล แผนรายสาขาต่าง ๆ ข้อเสนอของนายกรัฐมนตรี แผนพัฒนาภาค และบริบทที่เกี่ยวข้อง รวมทั้งใช้เป็นแนวทางในการขับเคลื่อนการดำเนินงานและการติดตามประเมินผลได้อย่างมีประสิทธิภาพและบรรลุผลสัมฤทธิ์ ซึ่งได้มีการกำหนดเป้าหมายการพัฒนาพันธกิจ ประเด็นการพัฒนา เป้าประสงค์ ตัวชี้วัดความสำเร็จตามเป้าหมายการพัฒนาและแนวทางการพัฒนาจังหวัด

เป้าหมายการพัฒนาจังหวัด : “เมืองเกษตรมาตรฐาน การท่องเที่ยวเชิงสร้างสรรค์ สิ่งแวดล้อมสมดุล และสังคมเป็นสุข”

ประเด็นการพัฒนาจังหวัดชัยนาท

- 1) การพัฒนาการผลิต การแปรรูป การตลาดและระบบ Logistics สินค้าเกษตรมาตรฐานด้วยเทคโนโลยีและนวัตกรรม
- 2) พัฒนาและยกระดับศักยภาพด้านการท่องเที่ยวและบริการที่เน้นคุณค่า
- 3) การบริหารจัดการทรัพยากรธรรมชาติ และสิ่งแวดล้อมอย่างสมดุลและยั่งยืน
- 4) การพัฒนาคุณภาพคนและเสริมสร้างความมั่นคงปลอดภัยทางสังคม

2.2 การวิเคราะห์ประเด็นการพัฒนาจังหวัดภายใต้แผนพัฒนาจังหวัดที่เป็นปัจจุบัน ที่สอดคล้องกับนโยบายและยุทธศาสตร์ต่าง ๆ ที่เกี่ยวข้องกับการพัฒนาในระดับจังหวัด

สำนักงานสถิติจังหวัดในฐานะฝ่ายเลขานุการคณะกรรมการสถิติระดับจังหวัดได้ดำเนินการหารือร่วมกับสำนักงานจังหวัดเกี่ยวกับการวิเคราะห์ประเด็นการพัฒนาจังหวัดที่สอดคล้องกับนโยบายและยุทธศาสตร์ต่าง ๆ ที่เกี่ยวข้องกับการพัฒนาในระดับจังหวัด สามารถสรุปความสอดคล้องเชื่อมโยงระหว่างประเด็นยุทธศาสตร์การพัฒนา และตัวชี้วัดของจังหวัดชัยนาท กับประเด็นหมุดหมายและตัวชี้วัดตาม (ร่าง) แผนพัฒนาฯ ฉบับที่ 13 แสดงได้ดังตารางต่อไปนี้

ตาราง 1 ความสอดคล้องระหว่างประเด็นหมุดหมายตาม (ร่าง) แผนพัฒนาเศรษฐกิจและสังคมแห่งชาติ ฉบับที่ 13 และประเด็นการพัฒนาจังหวัดของแผนพัฒนาจังหวัดฯ

ประเด็นหมุดหมาย (ร่าง) แผนฯ 13	ประเด็นการพัฒนาจังหวัด
1. ไทยเป็นประเทศชั้นนำด้านสินค้าเกษตรและเกษตรแปรรูปมูลค่าสูง	1. การพัฒนาการผลิต การแปรรูป การตลาดและระบบ Logistics สินค้าเกษตรมาตรฐานด้วยเทคโนโลยีและนวัตกรรม
2. ไทยเป็นจุดหมายของการท่องเที่ยวที่เน้นคุณภาพและความยั่งยืน	2. พัฒนาและยกระดับศักยภาพด้านการท่องเที่ยวและบริการที่เน้นคุณค่า
3. ไทยเป็นฐานการผลิตยานยนต์ไฟฟ้าที่สำคัญของโลก	-
4. ไทยเป็นศูนย์กลางทางการแพทย์และสุขภาพมูลค่าสูง	-

¹⁸ ที่มา: http://www.chainat.go.th/p_plan/p_plan.htm

ตาราง 1 ความสอดคล้องระหว่างประเด็นหมุดหมายตาม (ร่าง) แผนพัฒนาเศรษฐกิจและสังคมแห่งชาติ ฉบับที่ 13 และประเด็นการพัฒนาจังหวัดของแผนพัฒนาจังหวัดฯ (ต่อ)

ประเด็นหมุดหมาย (ร่าง) แผนฯ 13	ประเด็นการพัฒนาจังหวัด
5. ไทยเป็นประตูการค้าการลงทุนและยุทธศาสตร์ทางโลจิสติกส์ที่สำคัญของภูมิภาค	-
6. ไทยเป็นศูนย์กลางด้านดิจิทัลและอุตสาหกรรมอิเล็กทรอนิกส์อัจฉริยะของอาเซียน	-
7. ไทยมีวิสาหกิจขนาดกลางและขนาดย่อมที่เข้มแข็ง มีศักยภาพสูง และสามารถแข่งขันได้	4. การพัฒนาคุณภาพคนและเสริมสร้างความมั่นคงปลอดภัยทางสังคม
8. ไทยมีพื้นที่และเมืองอัจฉริยะที่น่าอยู่ ปลอดภัย เติบโตได้อย่างยั่งยืน	
9. ไทยมีความยากจนข้ามรุ่นลดลง และคนไทยทุกคนมีความคุ้มครองทางสังคมที่เพียงพอ เหมาะสม	
10. ไทยมีเศรษฐกิจหมุนเวียนและสังคมคาร์บอนต่ำ	3. การบริหารจัดการทรัพยากรธรรมชาติ และสิ่งแวดล้อมอย่างสมดุลและยั่งยืน
11. ไทยสามารถลดความเสี่ยงและผลกระทบจากภัยธรรมชาติและการเปลี่ยนแปลงสภาพภูมิอากาศ	-
12. ไทยมีกำลังคนสมรรถนะสูง มุ่งเรียนรู้อย่างต่อเนื่อง ตอบโจทย์การพัฒนาแห่งอนาคต	-
13. ไทยมีภาครัฐที่ทันสมัย มีประสิทธิภาพ และตอบโจทย์ประชาชน	-

ตาราง 2 ตัวชี้วัดตาม (ร่าง) แผนพัฒนาเศรษฐกิจและสังคมแห่งชาติ ฉบับที่ 13 และความสอดคล้องระหว่างตัวชี้วัดตามแผนพัฒนาจังหวัดฯ

ตัวชี้วัด (ร่าง) แผนพัฒนาฯ ฉบับที่ 13	ตัวชี้วัดของจังหวัดชัยนาท
1.1 GDP สาขาเกษตรเติบโต ร้อยละ 4.5 ต่อปี	1. อัตราการขยายตัวของผลิตภัณฑ์มวลรวมจังหวัด (GPP) ภาคการเกษตร
1.2 รายได้สุทธิครัวเรือนเกษตรกร ไม่ต่ำกว่า 537,000 บาท ต่อครัวเรือน	
1.3 พื้นที่ทำเกษตรกรรมยั่งยืนเพิ่มขึ้นเป็น 10 ล้านไร่	
1.4 พื้นที่เพาะปลูกพืชที่ไม่เหมาะสมลดลงร้อยละ 10	
1.5 ภาคเกษตรมีผลิภาพการผลิตรวม (TFP) เฉลี่ยร้อยละ 1.5	
1.6 มีตลาดกลางสินค้าเกษตรภูมิภาค	
1.7 จำนวนสหกรณ์ภาคเกษตรในชั้นที่ 1 ตามเกณฑ์การจัดระดับความเข้มแข็งสหกรณ์เพิ่มขึ้นอย่างน้อย ร้อยละ 18	

ตาราง 2 ตัวชี้วัดตาม (ร่าง) แผนพัฒนาเศรษฐกิจและสังคมแห่งชาติ ฉบับที่ 13 และความสอดคล้องระหว่างตัวชี้วัดตามแผนพัฒนาจังหวัดฯ (ต่อ)

ตัวชี้วัด (ร่าง) แผนพัฒนาฯ ฉบับที่ 13	ตัวชี้วัดของจังหวัดชัยนาท
1.8 จำนวนกลุ่มเกษตรกรในชั้นที่ 1 ตามเกณฑ์การจัดระดับความเข้มแข็งกลุ่มเกษตรกรเพิ่มขึ้นอย่างน้อยร้อยละ 6	1. อัตราการขยายตัวของผลิตภัณฑ์มวลรวมจังหวัด (GPP) ภาคการเกษตร
1.9 จำนวนวิสาหกิจชุมชนในระดับดี ตามเกณฑ์การจัดระดับความเข้มแข็งวิสาหกิจชุมชนเพิ่มขึ้นอย่างน้อยร้อยละ 35	
1.10 ผู้ประกอบการเกษตรเพิ่มขึ้น (การประเมินของ กษ.) ปีละ 4,000 ราย	
1.11 รายได้จากการท่องเที่ยวเมืองท่องเที่ยวรองเฉลี่ยทุกเมืองเพิ่มขึ้นร้อยละ 10 ต่อปี	2. ร้อยละที่เพิ่มขึ้นของรายได้จากการท่องเที่ยว
1.12 จำนวนพื้นที่และมูลค่าความเสียหายจากภัย ธรรมชาติลดลง	3. ร้อยละของหมู่บ้านที่ประกาศเขตพื้นที่ประสบภัยแล้ง
1.13 มีแผนที่แสดงพื้นที่เสี่ยงจากภัยธรรมชาติและการเปลี่ยนแปลงสภาพภูมิอากาศในระดับพื้นที่ โดยเฉพาะในพื้นที่สำคัญด้านต่าง ๆ หรือระดับจังหวัดอย่างครอบคลุม และเชื่อมโยงกับฐานข้อมูลของมิติทางเศรษฐกิจ สังคม และสิ่งแวดล้อม	
1.14 การมีแผนจัดการป้องกันความเสี่ยงจากภัยธรรมชาติ และการเปลี่ยนแปลงสภาพภูมิอากาศในระดับพื้นที่ โดยเฉพาะพื้นที่สำคัญ เพิ่มขึ้นอย่างน้อย 3 พื้นที่	
1.15 การนำขยะกลับมาใช้ประโยชน์ใหม่เพิ่มขึ้น โดยมีอัตราการนำขยะกลับมาใช้ใหม่ของประเทศไม่ต่ำกว่าร้อยละ 40 ของปริมาณขยะที่นำกลับมาใช้ใหม่ได้ภายในปี 2570	4. ร้อยละของปริมาณขยะมูลฝอยชุมชนที่ได้รับจัดการอย่างถูกต้อง
1.16 ปริมาณขยะต่อหัวในปี 2570 ลดลงจากปี 2560 ร้อยละ 10	

นอกจากนี้ฝ่ายเลขานุการคณะกรรมการสถิติระดับจังหวัดได้ประชุมหารือร่วมกับสำนักงานจังหวัด ได้สรุปความสอดคล้องเชื่อมโยงระหว่างประเด็นการพัฒนาจังหวัดภายใต้แผนพัฒนาจังหวัดที่เป็นปัจจุบันที่สอดคล้องกับนโยบายและยุทธศาสตร์ต่าง ๆ ที่เกี่ยวข้องกับการพัฒนาในระดับจังหวัด ดังภาคผนวก ก

ตาราง 3 การวิเคราะห์ประเด็นการพัฒนาจังหวัดภายใต้แผนพัฒนาจังหวัดที่เป็นปัจจุบัน ที่สอดคล้องกับยุทธศาสตร์ชาติ (พ.ศ. 2561 – 2580)

ยุทธศาสตร์/ประเด็นการพัฒนาภายใต้ยุทธศาสตร์ชาติ (พ.ศ. 2561-2580)			
ยุทธศาสตร์ด้านการสร้างความสามารถในการแข่งขัน เป้าหมาย : ประเทศไทยเป็นประเทศที่พัฒนาแล้ว เศรษฐกิจเติบโตอย่างมีเสถียรภาพและยั่งยืน	ยุทธศาสตร์ด้านการสร้างการเติบโตบนคุณภาพชีวิตที่เป็นมิตรต่อสิ่งแวดล้อม เป้าหมาย : อนุรักษ์และรักษาทรัพยากรธรรมชาติ สิ่งแวดล้อม และวัฒนธรรม ให้คนรุ่นต่อไปได้ใช้อย่างยั่งยืน มีสมดุล	ยุทธศาสตร์ด้านการพัฒนาและเสริมสร้างศักยภาพมนุษย์ เป้าหมาย : คนไทยเป็นคนดี คนเก่ง มีคุณภาพ พร้อมสำหรับวิถีชีวิตในศตวรรษที่ 21	ยุทธศาสตร์ด้านการสร้างโอกาสและความเสมอภาคทางสังคม เป้าหมาย : เพิ่มขีดความสามารถของชุมชนท้องถิ่น ในการพัฒนาการพึ่งตนเองและการจัดการตนเอง เพื่อสร้างสังคมคุณภาพ

ตาราง 4 การวิเคราะห์ประเด็นการพัฒนาจังหวัดภายใต้แผนพัฒนาจังหวัดที่เป็นปัจจุบัน ที่สอดคล้องกับแผนแม่บทภายใต้ยุทธศาสตร์ชาติ

แผนแม่บทภายใต้ยุทธศาสตร์ชาติ				
ประเด็นการเกษตร	ประเด็นการท่องเที่ยว	ประเด็นการพัฒนาศักยภาพคนตลอดช่วงชีวิต	ประเด็นพลังงานสังคม	ประเด็นการบริหารจัดการน้ำทั้งระบบ
ตัวชี้วัด : อัตราการขยายตัวของผลิตภัณฑ์มวลรวมในประเทศสาขาเกษตร (เฉลี่ยร้อยละ)	ตัวชี้วัด : สัดส่วนผลิตภัณฑ์มวลรวมในประเทศด้านการท่องเที่ยวต่อผลิตภัณฑ์มวลรวมในประเทศ (ร้อยละ) อัตราการขยายตัวของรายได้จากการท่องเที่ยวเชิงสร้างสรรค์และวัฒนธรรม (เฉลี่ยร้อยละ)	ตัวชี้วัด : ดัชนีการพัฒนามนุษย์ (ค่าคะแนน) ผลผลิตภาพแรงงาน (ร้อยละต่อปี)	ตัวชี้วัด : สัดส่วนผู้สูงอายุที่ประสบปัญหาความยากจนหลายมิติลดลง (เฉลี่ยร้อยละ)	ตัวชี้วัด : ระดับความมั่นคง และ/หรือผลผลิตภาพจากการใช้น้ำ (บาท/ลูกบาศก์เมตร)

ตาราง 5 การวิเคราะห์ประเด็นการพัฒนาจังหวัดภายใต้แผนพัฒนาจังหวัดที่เป็นปัจจุบัน ที่สอดคล้องกับแผนการปฏิรูปประเทศ 13 ด้าน

แผนการปฏิรูปประเทศ 13 ด้าน		
ด้านเศรษฐกิจ เป้าหมาย: ยกระดับศักยภาพทางเศรษฐกิจของประเทศ	ด้านทรัพยากรธรรมชาติและสิ่งแวดล้อม เป้าหมาย: สิ่งแวดล้อมได้รับการดูแลรักษาอย่างเป็นระบบและมีประสิทธิภาพ เพื่อลดมลพิษและผลกระทบต่อสุขภาพของประชาชนและระบบนิเวศ/ทรัพยากรธรรมชาติได้รับการรักษาและฟื้นฟูให้มีความสมบูรณ์และยั่งยืนเป็นฐานการพัฒนาประเทศทั้งทางเศรษฐกิจ สังคม และสิ่งแวดล้อม	ด้านสังคม เป้าหมาย: ชุมชนในเขตเมืองมีความเข้มแข็งและมีโอกาสในการเข้าถึงสวัสดิการภาครัฐอย่างเท่าเทียม อันจะนำไปสู่ความเสมอภาคในสังคม

ตาราง 6 การวิเคราะห์ประเด็นการพัฒนาจังหวัดภายใต้แผนพัฒนาจังหวัดที่เป็นปัจจุบัน ที่สอดคล้องกับ (ร่าง) แผนพัฒนาเศรษฐกิจและสังคมแห่งชาติ ฉบับที่ 13

(ร่าง) แผนพัฒนาเศรษฐกิจและสังคมแห่งชาติ ฉบับที่ 13					
หมวดหมู่ที่ 1 ไทยเป็นประเทศชั้นนำด้านสินค้าเกษตรและเกษตรแปรรูปมูลค่าสูง	หมวดหมู่ที่ 2 ไทยเป็นจุดหมายของการท่องเที่ยวที่เน้นคุณภาพและความยั่งยืน	หมวดหมู่ที่ 7 ไทยมีวิสาหกิจขนาดกลางและขนาดย่อมที่เข้มแข็ง มีศักยภาพสูง และสามารถแข่งขันได้	หมวดหมู่ที่ 8 ไทยมีพื้นที่และเมืองอัจฉริยะที่นำอยู่ ปลอดภัยเติบโตได้อย่างยั่งยืน	หมวดหมู่ที่ 9 ไทยมีความยากจนข้ามรุ่นลดลง และคนไทยทุกคนมีความคุ้มครองทางสังคมที่เพียงพอ เหมาะสม	หมวดหมู่ที่ 10 ไทยมีเศรษฐกิจหมุนเวียนและสังคมคาร์บอนต่ำ

ตาราง 7 การวิเคราะห์ประเด็นการพัฒนาจังหวัดภายใต้แผนพัฒนาจังหวัดที่เป็นปัจจุบัน ที่สอดคล้องกับเป้าหมายการพัฒนาที่ยั่งยืน (SDGs)

เป้าหมายการพัฒนาที่ยั่งยืน (SDGs)			
<p>เป้าหมาย (Goals) 4 การศึกษาที่เท่าเทียม</p> <p>เป้าประสงค์ (Targets) 4.1 สร้างหลักประกันว่าเด็กชายและเด็กหญิงทุกคนสำเร็จการศึกษาระดับประถมศึกษาและมัธยมศึกษาที่มีคุณภาพ เท่าเทียม และไม่มีค่าใช้จ่าย นำไปสู่ผลลัพธ์ทางการเรียนที่มีประสิทธิผล ภายในปี 2573</p> <p>เป้าประสงค์ (Targets) 4.4 เพิ่มจำนวนเยาวชนและผู้ใหญ่ที่มีทักษะที่จำเป็น รวมถึงทักษะทางเทคนิคและอาชีพ สำหรับการจ้างงาน การมีงานที่ดี และการเป็นผู้ประกอบการ ภายในปี 2573</p>	<p>เป้าหมาย (Goals) 6 การจัดการน้ำและสุขาภิบาล</p> <p>เป้าประสงค์ (Targets) 6.3 ยกระดับคุณภาพน้ำ โดยลดมลพิษ ขจัดกาทิ้งขยะและลดการปล่อยสารเคมีและวัสดุอันตราย ลดสัดส่วนน้ำเสียที่ไม่ผ่านกระบวนการลงครึ่งหนึ่ง และเพิ่มการนำกลับมาใช้ใหม่ทั่วโลก ภายในปี 2573</p> <p>เป้าประสงค์ (Targets) 6.4 เพิ่มประสิทธิภาพการใช้น้ำในทุกภาคส่วน และสร้างหลักประกันว่าจะมีการใช้น้ำและจัดหาน้ำที่ยั่งยืน เพื่อแก้ปัญหาการขาดแคลนน้ำ และลดจำนวนประชาชนที่ประสบความทุกข์จากการขาดแคลนน้ำ ภายในปี 2573</p>	<p>เป้าหมาย (Goals) 8 การจ้างงานที่มีคุณค่าและการเติบโตทางเศรษฐกิจ</p> <p>เป้าประสงค์ (Targets) 8.1 ทำให้การเติบโตทางเศรษฐกิจต่อหัวประชากร มีความยั่งยืนตามบริบทของประเทศ โดยเฉพาะอย่างยิ่ง ให้ผลิตภัณฑ์มวลรวมในประเทศของประเทศพัฒนาน้อยที่สุด มีการขยายตัวอย่างน้อยร้อยละ 7 ต่อปี</p> <p>เป้าประสงค์ (Targets) 8.9 ออกแบบและใช้นโยบายเพื่อส่งเสริมการท่องเที่ยวที่ยั่งยืน ซึ่งช่วยสร้างงานและส่งเสริมวัฒนธรรมและผลิตภัณฑ์ท้องถิ่น ภายในปี พ.ศ. 2573</p>	<p>เป้าหมาย (Goals) 15 การใช้ประโยชน์จากระบบนิเวศเชิงบก</p> <p>เป้าประสงค์ (Targets) 15.2 ส่งเสริมการดำเนินการบริหารจัดการป่าไม้ทุกประเภทอย่างยั่งยืน หยุดยั้งการตัดไม้ทำลายป่า ปั่นฟูป่าที่เสื่อมโทรม และเพิ่มการปลูกป่าและฟื้นฟูป่าทั่วโลกอย่างจริงจัง ภายในปี พ.ศ. 2563</p>

ตาราง 8 การวิเคราะห์ประเด็นการพัฒนาจังหวัดภายใต้แผนพัฒนาจังหวัดที่เป็นปัจจุบัน ที่สอดคล้องกับ (ร่าง) กรอบแผนพัฒนาภาคกลาง (พ.ศ. 2566 – 2570)

(ร่าง) กรอบแผนพัฒนาภาคกลาง (พ.ศ. 2566 – 2570)						
1) พัฒนาและยกระดับภาคกลางไปสู่การเป็นฐานอุตสาหกรรมขั้นสูงที่ใช้เทคโนโลยีและนวัตกรรมที่สามารถออกแบบและพัฒนาขึ้นเอง	2) พัฒนาและยกระดับภาคกลางไปสู่การเป็นแหล่งเกษตรสมัยใหม่และศูนย์รวบรวมและกระจายสินค้าเกษตรของประเทศ	3) พัฒนาแหล่งท่องเที่ยวสำคัญและแหล่งท่องเที่ยวชุมชนให้เข้าสู่ตลาดท่องเที่ยวคุณภาพ	4) พัฒนาภาคกลางเป็นศูนย์กลางทางการแพทย์และสุขภาพมูลค่าสูง	5) พัฒนาการผลิตกำลังคนให้มีทักษะรองรับอุตสาหกรรมและบริการแห่งอนาคต	6) พัฒนาเมือง เขตเศรษฐกิจพิเศษชายแดนและเมืองชายแดน รวมทั้งพื้นที่ระเบียงเศรษฐกิจพิเศษภาคกลางตะวันตก ให้เอื้อต่อการพัฒนาเศรษฐกิจและสังคมในอนาคต	7) พื้นฟูทรัพยากรธรรมชาติและแก้ไขปัญหาสังแวดล้อม

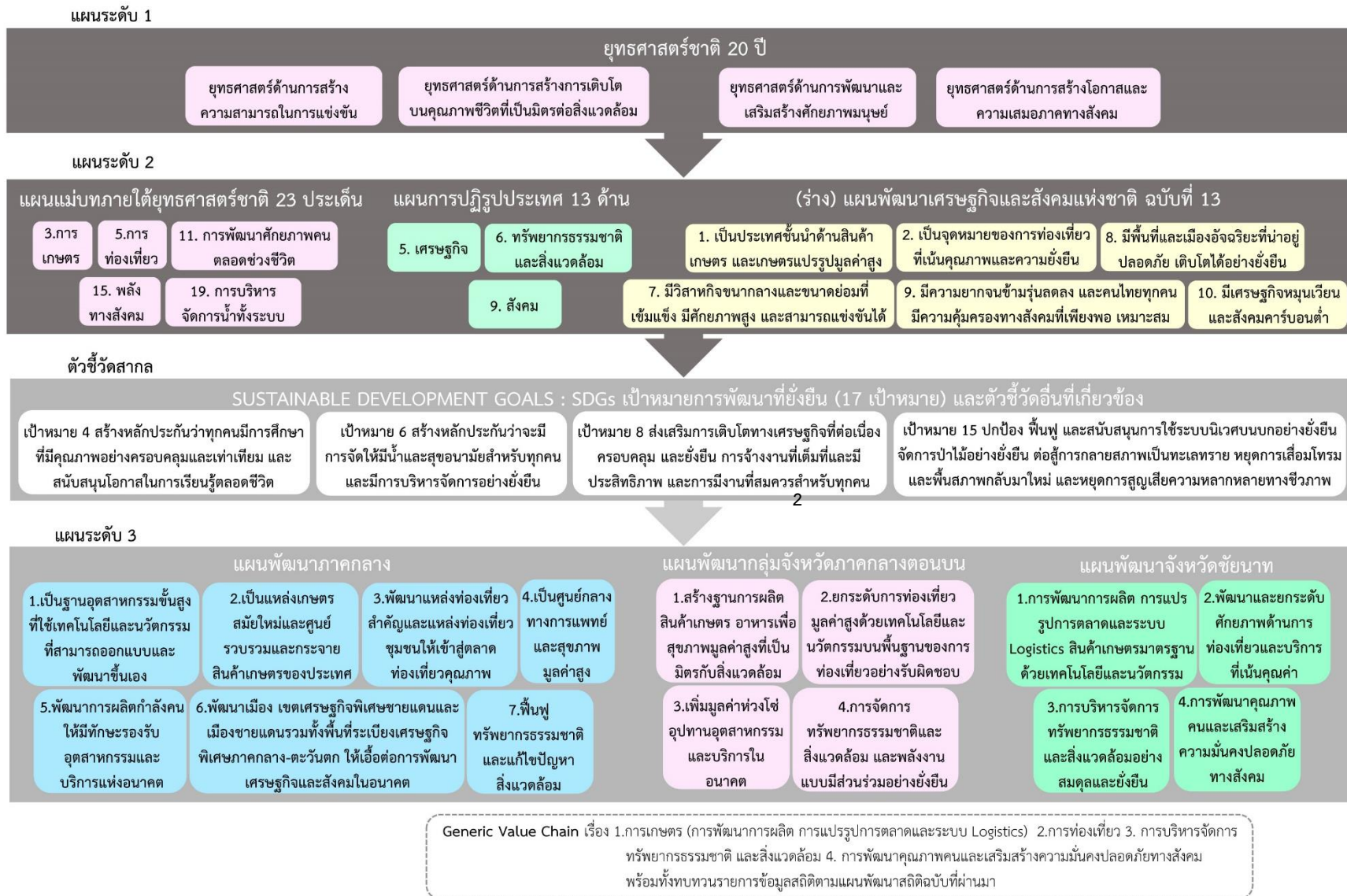
ตาราง 9 การวิเคราะห์ประเด็นการพัฒนาจังหวัดภายใต้แผนพัฒนาจังหวัดที่เป็นปัจจุบัน ที่สอดคล้องกับ แผนพัฒนากลุ่มจังหวัดภาคกลางตอนบน (พ.ศ. 2566 – 2570)

แผนพัฒนากลุ่มจังหวัดภาคกลางตอนบน (พ.ศ. 2566 – 2570)			
1. สร้างฐานการผลิตสินค้าเกษตร อาหาร เพื่อสุขภาพมูลค่าสูงที่เป็นมิตรกับสิ่งแวดล้อม	2. ยกระดับการท่องเที่ยวมูลค่าสูงด้วยเทคโนโลยี และนวัตกรรมบนพื้นฐานของการท่องเที่ยวอย่างรับผิดชอบ	3. เพิ่มมูลค่าห่วงโซ่อุปทานอุตสาหกรรมและบริการในอนาคต	4. การจัดการทรัพยากรธรรมชาติและสิ่งแวดล้อม และพลังงานแบบมีส่วนร่วมอย่างยั่งยืน

ตาราง 10 การวิเคราะห์ประเด็นการพัฒนาจังหวัด ภายใต้แผนพัฒนาจังหวัดที่เป็นปัจจุบัน ที่สอดคล้องกับนโยบายและยุทธศาสตร์ต่าง ๆ ที่เกี่ยวข้องกับแผนพัฒนา
จังหวัดชัยนาท (พ.ศ. 2566 – 2570)

แผนพัฒนาจังหวัดชัยนาท (พ.ศ. 2566 – 2570)			
<p>ประเด็นการพัฒนา</p> <p>1. การพัฒนาการผลิต การแปรรูปการตลาด และระบบ Logistics สินค้าเกษตรมาตรฐาน ด้วยเทคโนโลยีและนวัตกรรม</p> <p>ตัวชี้วัด :</p> <p>อัตราการขยายตัวของผลิตภัณฑ์มวลรวม จังหวัด (GPP) ภาคการเกษตร</p>	<p>ประเด็นการพัฒนา</p> <p>2. พัฒนาและยกระดับศักยภาพด้านการท่องเที่ยวและบริการที่เน้นคุณค่า</p> <p>ตัวชี้วัด :</p> <p>ร้อยละที่เพิ่มขึ้นของรายได้จากการท่องเที่ยว</p>	<p>ประเด็นการพัฒนา</p> <p>3. การบริหารจัดการทรัพยากรธรรมชาติ และสิ่งแวดล้อมอย่างสมดุลและยั่งยืน</p> <p>ตัวชี้วัด :</p> <p>1. ร้อยละของหมู่บ้านที่ประกาศเขตพื้นที่ประสบภัยแล้ง</p> <p>2. ร้อยละของปริมาณขยะมูลฝอยชุมชน ที่ได้รับการจัดการอย่างถูกต้อง</p>	<p>ประเด็นการพัฒนา</p> <p>4. การพัฒนาคุณภาพคนและเสริมสร้างความมั่นคงปลอดภัยทางสังคม</p> <p>ตัวชี้วัด :</p> <p>คะแนนเฉลี่ยความสุขของประชาชน</p>

Strategy Road Map ความเชื่อมโยงตั้งแต่ยุทธศาสตร์ มาแผนพัฒนาจังหวัด



ภาพ 6 การเชื่อมโยงยุทธศาสตร์ระดับประเทศสู่แผนพัฒนาจังหวัดชัยนาท (พ.ศ. 2566 – 2570)

2.3 การวิเคราะห์สถานการณ์ แนวโน้ม การพัฒนาในระดับจังหวัด

การวิเคราะห์สถานการณ์ แนวโน้ม การพัฒนาในระดับจังหวัด โดยศึกษาจากตัวชี้วัดการพัฒนาระดับจังหวัดและกลุ่มจังหวัด¹⁹ เดือนกรกฎาคม ปี 2564 ของสำนักงานสภาพัฒนาการเศรษฐกิจและสังคมแห่งชาติ ที่ดำเนินการตามมติคณะรัฐมนตรีเมื่อวันที่ 30 กันยายน 2558 ที่เห็นชอบให้ส่วนราชการนำตัวชี้วัดการพัฒนาระดับจังหวัดและกลุ่มจังหวัดพิจารณาใช้ประโยชน์ในการกำหนดแผนงานโครงการและงบประมาณลงสู่พื้นที่ เพื่อให้เกิดการบูรณาการขับเคลื่อนระหว่างจังหวัด กลุ่มจังหวัด และส่วนราชการ เป็นไปอย่างมีประสิทธิภาพ



แนวคิดการจัดทำตัวชี้วัดการพัฒนาระดับจังหวัดและกลุ่มจังหวัด เป็นการพัฒนาเครื่องมือที่ใช้วัดสถานะการพัฒนาพื้นที่จังหวัด และกลุ่มจังหวัดเชิงเปรียบเทียบ โดยมีเงื่อนไขข้อมูลที่น่าสนใจจัดทำ ตัวชี้วัดจะต้องมีการจัดเก็บครอบคลุมทั้ง 76 จังหวัด และจัดเก็บอย่างต่อเนื่องทุกปีหรือปีเว้นปี สำหรับการดำเนินการในปี 2564 ได้นำเป้าหมายการพัฒนาที่ยั่งยืน (Sustainable Development Goals: SDGs) มาปรับใช้เป็นกรอบในการปรับปรุงตัวชี้วัดการพัฒนาระดับจังหวัด เพื่อให้จังหวัดมีข้อมูลตัวชี้วัดที่สะท้อนระดับการพัฒนาในพื้นที่ และสอดคล้องกับเป้าหมายการจัดทำตัวชี้วัด SDGs ในระดับพื้นที่ ของประเทศ โดยได้จัดทำข้อมูลเป็นอนุกรมตั้งแต่ปี 2558 – 2562

นำเสนอผลการเปรียบเทียบการพัฒนาในระดับภาพรวม ระดับรายตัวชี้วัด และระดับจังหวัดและกลุ่มจังหวัด ในรูปแบบที่ กราฟแท่งเปรียบเทียบ 5 ปี และกราฟใยแมงมุม รวมทั้งตารางข้อมูล เปรียบเทียบ 5 ปีในแต่ละ ตัวชี้วัดเทียบกับค่ากลางของประเทศ

โดยที่จังหวัด กลุ่มจังหวัดสามารถใช้ตัวชี้วัดชุดใหม่นี้ เป็นเครื่องมือในการวิเคราะห์เปรียบเทียบผล การพัฒนาและแนวโน้มของประเด็นปัญหาในพื้นที่ได้อย่างต่อเนื่อง และนำไปใช้ประกอบการวางแผนและจัดทำ แผนพัฒนาจังหวัด และกลุ่มจังหวัด และกำหนดแผนงานโครงการอย่างสอดคล้อง รวมทั้งส่วนราชการสามารถ นำตัวชี้วัดไปใช้ประโยชน์ในการวิเคราะห์และชี้พื้นที่เป้าหมายการพัฒนาในระดับจังหวัดและกลุ่มจังหวัด ในส่วนที่เกี่ยวกับการกิจเพื่อกำหนดโครงการและงบประมาณได้ชัดเจนยิ่งขึ้น

มติคณะรัฐมนตรี เมื่อวันที่ 25 ตุลาคม 2559 เห็นชอบให้กระทรวงมหาดไทย (มท.) มีกลไกการขับเคลื่อน เป้าหมายการพัฒนาที่ยั่งยืนในระดับพื้นที่ และมติคณะรัฐมนตรี เมื่อวันที่ 24 มีนาคม 2563 รับทราบผลการประชุม คณะกรรมการเพื่อการพัฒนาที่ยั่งยืน (กพย.) ครั้งที่ 1/2562 เมื่อวันที่ 19 ธันวาคม 2562 โดยที่ประชุม เห็นชอบหลักการร่างแผนการขับเคลื่อนเป้าหมายการพัฒนาที่ยั่งยืน (SDGs) สำหรับประเทศไทย

ทั้งนี้ ตัวชี้วัดการพัฒนาระดับจังหวัด (Common Indicators) ชุดใหม่ มีการจัดกลุ่มข้อมูลตัวชี้วัด ตามกรอบเป้าหมายการพัฒนาที่ยั่งยืน 5 มิติ (5P) ได้แก่ มิติการพัฒนาคน (People) มิติเศรษฐกิจและความมั่งคั่ง (Prosperity) มิติสิ่งแวดล้อม (Planet) มิติสันติภาพและยุติธรรม (Peace) และมิติความเป็นหุ้นส่วนการพัฒนา (Partnership) ประกอบด้วยตัวชี้วัดในแต่ละมิติดังนี้

¹⁹ ที่มา: https://www.nesdc.go.th/ewt_news.php?nid=11594&filename=index

- 1) มิติการพัฒนาคน (People)
 - 1.1) ร้อยละของประชากรที่อยู่ใต้เส้นความยากจน (ร้อยละ)
 - 1.2) ร้อยละของทารกแรกเกิดที่มีน้ำหนักต่ำกว่าเกณฑ์ (ร้อยละทารกเกิดมีชีพ)
 - 1.3) ร้อยละของประชากรที่เจ็บป่วยที่เป็นผู้ป่วยใน (ร้อยละ)
 - 1.4) อัตราส่วนประชากรต่อแพทย์ (คน/แพทย์)
 - 1.5) อัตราการเข้าเรียนรวมระดับมัธยมศึกษาตอนปลายและอาชีวศึกษา (ร้อยละ)
 - 1.6) จำนวนปีการศึกษาเฉลี่ยประชากรไทย อายุ 15-39 ปี (ปี)
 - 1.7) ค่าเฉลี่ยคะแนน O-net มัธยมศึกษาตอนปลาย (คะแนน)
- 2) มิติเศรษฐกิจและความมั่งคั่ง (Prosperity)
 - 2.1) อัตราการเปลี่ยนแปลงของรายได้เฉลี่ยของครัวเรือนในจังหวัด (ร้อยละ)
 - 2.2) อัตราการเปลี่ยนแปลงของผลิตภัณฑ์มวลรวมจังหวัด (ร้อยละ)
 - 2.3) อัตราการว่างงาน (ร้อยละ)
 - 2.4) อัตราส่วนหนี้เฉลี่ยต่อรายได้เฉลี่ยของครัวเรือน (เท่า)
 - 2.5) ผลผลิตภาพแรงงาน (บาท/คน)
 - 2.6) สัดส่วนปริมาณการใช้ไฟฟ้าภาคครัวเรือนต่อประชากร (kw-ชั่วโมง/คน)
 - 2.7) สัดส่วนปริมาณน้ำมันเชื้อเพลิงในภาคอุตสาหกรรมต่อ GPP ภาคอุตสาหกรรม (ลิตร/ล้านบาท)
 - 2.8) ร้อยละผู้อยู่ในระบบประกันสังคมต่อกำลังแรงงาน (ร้อยละ)
 - 2.9) ร้อยละของครัวเรือนที่มีบ้านและที่ดินเป็นของตนเอง (ร้อยละ)
 - 2.10) ร้อยละของหมู่บ้านที่ถนนสายหลักใช้การได้ตลอดปี (ร้อยละ)
 - 2.11) สมบัติสิทธิการกระจายรายได้
- 3) มิติสิ่งแวดล้อม (Planet)
 - 3.1) อัตราการเปลี่ยนแปลงของพื้นที่ป่าไม้ในจังหวัด (ร้อยละ)
 - 3.2) สัดส่วนปริมาณขยะที่กำจัดถูกต้องต่อปริมาณขยะที่เกิดขึ้น (ร้อยละ)
 - 3.3) ร้อยละของครัวเรือนที่เข้าถึงน้ำประปา (ร้อยละ)
 - 3.4) ร้อยละของประชากรที่ประสบอุทกภัย (ร้อยละ)
 - 3.5) ร้อยละของประชากรที่ประสบภัยแล้ง (ร้อยละ)
- 4) มิติสันติภาพและยุติธรรม (Peace)
 - 4.1) การแจ้งความคดีชีวิต ร่างกาย เพศ และคดีประทุษร้ายต่อทรัพย์สิน (ต่อแสนคน)
 - 4.2) จำนวนของประชากรในเรือนจำ (ต่อแสนคน)
 - 4.3) จำนวนเจ้าหน้าที่ตำรวจ (ต่อแสนคน)
 - 4.4) อัตราการฆ่าตัวตาย (ต่อแสนคน)
 - 4.5) จำนวนผู้ถูกกักขังที่รอการพิพากษาในสัดส่วนของประชากรในเรือนจำ (ร้อยละ)
- 5) มิติความเป็นหุ้นส่วนการพัฒนา (Partnership)
 - 5.1) ร้อยละของประชากรที่เข้าถึงอินเทอร์เน็ต (ร้อยละ)
 - 5.2) ร้อยละของภาษีที่ท้องถิ่นจัดเก็บได้ต่อรายได้รวมที่ไม่รวมเงินอุดหนุนและเงินอุดหนุนเฉพาะกิจ (ร้อยละ)

5.3) ความสามารถในการเบิกจ่ายงบประมาณของจังหวัด (ร้อยละ)

5.4) สัดส่วนองค์กรชุมชนต่อประชากรแสนคน (แห่ง/แสนคน)

ทั้งนี้ จากรายงานตัวชี้วัดการพัฒนาระดับจังหวัดและกลุ่มจังหวัด เดือนกรกฎาคม พ.ศ. 2564 ของสำนักงานสภาพัฒนาการเศรษฐกิจและสังคมแห่งชาติ สามารถสรุปได้ดังนี้ (ภาคผนวก ข)

1. ดัชนีรวมการพัฒนาจังหวัดยั่งยืน

ค่าดัชนีการพัฒนา²⁰ของจังหวัดมีค่ามากแสดงว่าจังหวัดมีการพัฒนาที่ดี (ลำดับที่มาก แสดงว่ามีระดับการพัฒนาที่ดี นั่นคือ ลำดับที่ 1 มีการพัฒนาน้อยที่สุด ลำดับที่ 76 มีการพัฒนามากที่สุด) เห็นได้จากข้อมูลปี 2562 ที่ใช้ในการวิเคราะห์ พบว่า

1.1 การเปรียบเทียบค่าดัชนีระหว่างจังหวัด

1.1.1 ดัชนีรวมการพัฒนาจังหวัดยั่งยืน มีค่าเท่ากับ 52.54 เป็นลำดับที่ 35 ของประเทศ ซึ่งต่ำกว่าค่ากลางของประเทศ²¹ (ดัชนี = 52.87)

1.1.2 ดัชนีด้านการพัฒนาคน (People) มีค่าเท่ากับ 60.43 เป็นลำดับที่ 30 ของประเทศ ซึ่งต่ำกว่าค่ากลางของประเทศ (ดัชนี = 63.20)

1.1.3 ดัชนีด้านเศรษฐกิจและความมั่งคั่ง (Prosperity) มีค่าเท่ากับ 44.32 เป็นลำดับที่ 11 ของประเทศ ซึ่งต่ำกว่าค่ากลางของประเทศ (ดัชนี = 50.03)

1.1.4 ดัชนีด้านสิ่งแวดล้อม (Planet) มีค่าเท่ากับ 48.08 เป็นลำดับที่ 27 ของประเทศ ซึ่งต่ำกว่าค่ากลางของประเทศ (ดัชนี = 50.92)

1.1.5 ดัชนีด้านสันติภาพและยุติธรรม (Peace) มีค่าเท่ากับ 64.93 เป็นลำดับที่ 50 ของประเทศ ซึ่งสูงกว่าค่ากลางของประเทศ (ดัชนี = 63.45)

1.1.6 ดัชนีด้านความเป็นหุ้นส่วนพัฒนา (Partnership) มีค่าเท่ากับ 47.86 เป็นลำดับที่ 47 ของประเทศ ซึ่งสูงกว่าค่ากลางของประเทศ (ดัชนี = 44.68)

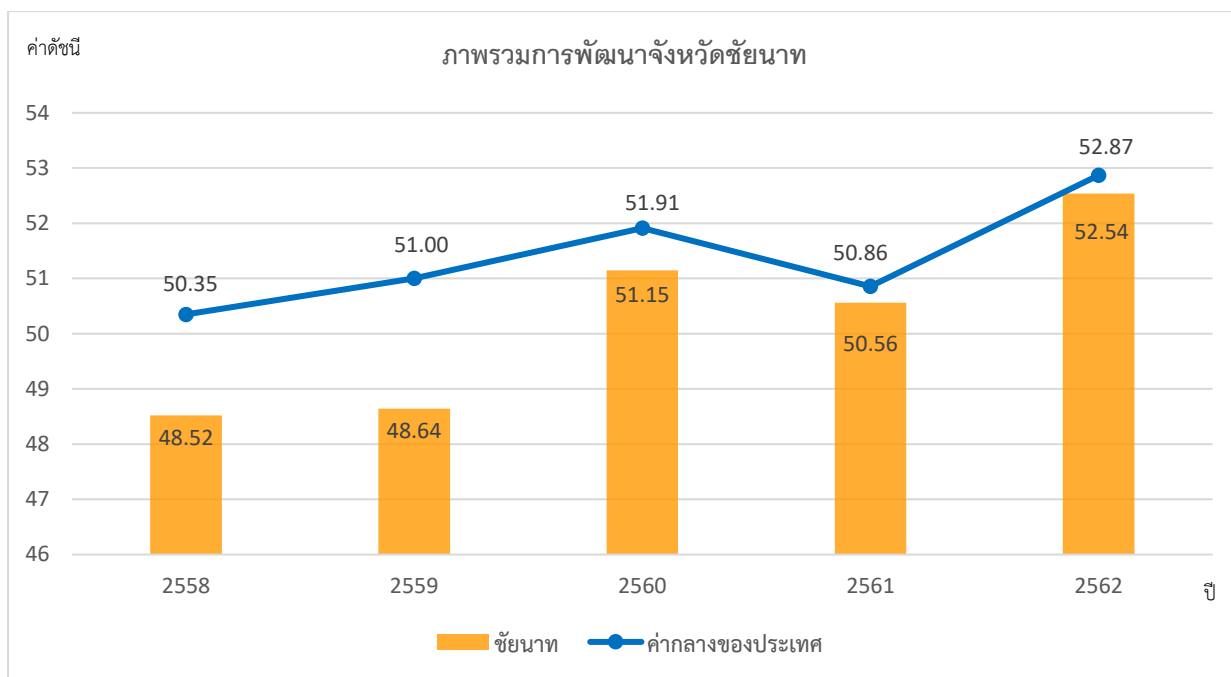
1.2 การเปรียบเทียบค่าดัชนีระหว่างปี

ดัชนีรวมการพัฒนาจังหวัดยั่งยืนปี 2562 มีค่าสูงกว่าปี 2561 และเมื่อพิจารณาในแต่ละมิติ การพัฒนา พบว่า ในปี 2562 มิติการพัฒนาคน (People) และมิติความเป็นหุ้นส่วนพัฒนา (Partnership) มีค่าดัชนีสูงกว่าปี 2561 ส่วนมิติเศรษฐกิจและความมั่งคั่ง (Prosperity) มิติสิ่งแวดล้อม (Planet) และมิติสันติภาพและยุติธรรม (Peace) มีค่าดัชนีในปี 2562 ต่ำกว่า ปี 2561

²⁰ การคำนวณดัชนีการพัฒนาระดับจังหวัด

- ดัชนีย่อย คำนวณจากค่าเฉลี่ยเลขคณิต (Arithmetic Mean) จากข้อมูลตัวชี้วัดในแต่ละมิติ
- ดัชนีรวม คำนวณจากค่าเฉลี่ยแบบเรขาคณิต (Geometric Mean) จากดัชนีย่อยทั้ง 5 ด้าน

²¹ ค่ากลางของประเทศ คำนวณจากค่ามัธยฐาน (Median) ของดัชนีผสม (Composite Index) ค่าดัชนีรวม หรือดัชนีย่อยในแต่ละมิติ



ภาพ 7 ดัชนีการพัฒนาภาพรวมของจังหวัดชัยนาทเทียบกับค่ากลางประเทศ

* ที่มา : ข้อมูลจากตัวชี้วัดการพัฒนาระดับจังหวัดและกลุ่มจังหวัด เดือนกรกฎาคม ปี 2564, สำนักงานสภาพัฒนาการเศรษฐกิจและสังคมแห่งชาติ

2. ดัชนีด้านการพัฒนาคน (People)

ค่าดัชนีการพัฒนามีค่ามากแสดงว่าจังหวัดมีการพัฒนาที่ดี ตามข้อมูลสถิติในปี 2562 พบว่า

2.1 การเปรียบเทียบค่าดัชนีระหว่างจังหวัด ปี 2562 ดัชนีด้านการพัฒนาคน (People) มีค่าเท่ากับ 60.43 เป็นลำดับที่ 30 ของประเทศ ซึ่งต่ำกว่าค่ากลางของประเทศ (ดัชนี = 63.20) เมื่อเปรียบเทียบกับปี 2561 พบว่า มีค่าดัชนีสูงขึ้น (ดัชนี 50.56) นั่นคือ จังหวัดชัยนาทมีการพัฒนาคน (People) ไปในทิศทางที่ดีขึ้นจากปีที่ผ่านมา

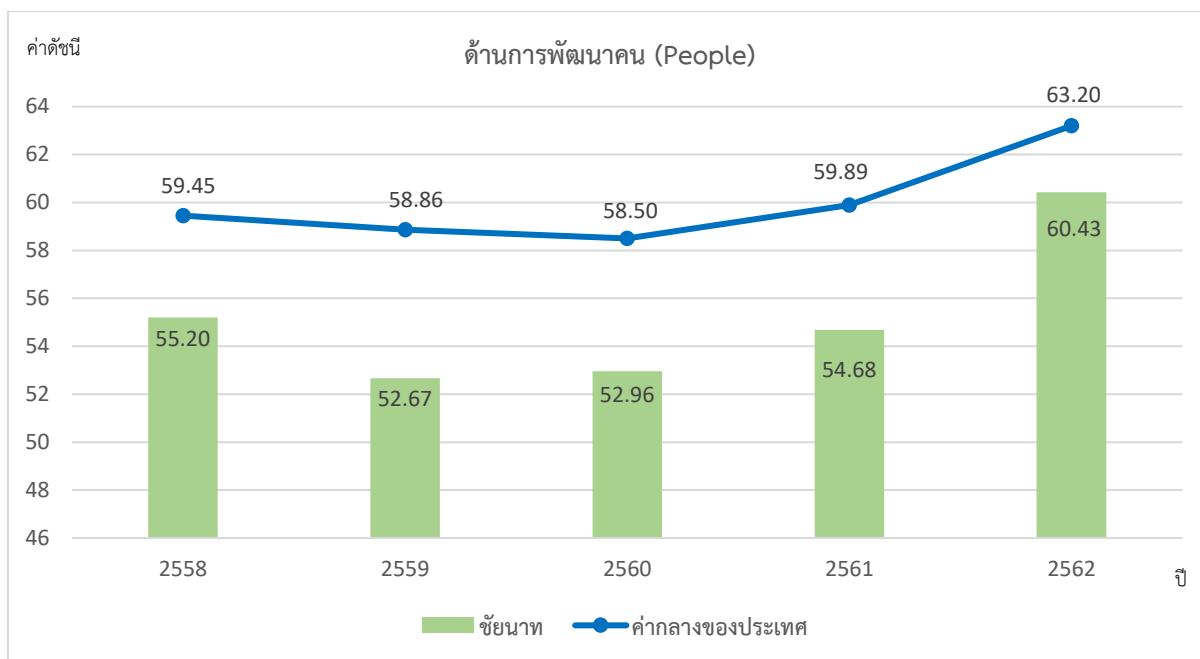
2.2 การเปรียบเทียบค่าดัชนีระหว่างปี

ดัชนีด้านการพัฒนาคน (People) จังหวัดชัยนาทปี 2562 มีค่าสูงกว่าปี 2561 เมื่อพิจารณาค่าตัวชี้วัดการพัฒนา ในปี 2562 เทียบกับปี 2561 พบว่า ตัวชี้วัดที่มีการพัฒนาที่ดีขึ้น ได้แก่

- ตัวชี้วัด PP_01 ร้อยละของประชากรที่อยู่ใต้เส้นความยากจน (ร้อยละ)
- ตัวชี้วัด PP_06 จำนวนปีการศึกษาเฉลี่ยประชากรไทยอายุ 15-59 ปี (ปี)
- ตัวชี้วัด PP_07 ค่าเฉลี่ยคะแนน o-net มัธยมศึกษาตอนปลาย (คะแนน)

ในขณะเดียวกันตัวชี้วัดที่ต้องมีการพัฒนาให้ดีขึ้นต่อไป ได้แก่

- ตัวชี้วัด PP_02 ร้อยละของทารกแรกเกิดที่มีน้ำหนักต่ำกว่าเกณฑ์ (ร้อยละทารกเกิดมีชีพ)
- ตัวชี้วัด PP_03 ร้อยละของประชากรที่เจ็บป่วยที่เป็นผู้ป่วยใน (ร้อยละ)
- ตัวชี้วัด PP_04 อัตราส่วนประชากรต่อแพทย์ (คน/แพทย์)
- ตัวชี้วัด PP_05 อัตราการเข้าเรียนรวมระดับมัธยมศึกษาตอนปลายและอาชีวศึกษา (ร้อยละ)



ภาพ 8 ดัชนีด้านการพัฒนาคน (People) ของจังหวัดชัยนาทเทียบกับค่ากลางประเทศ

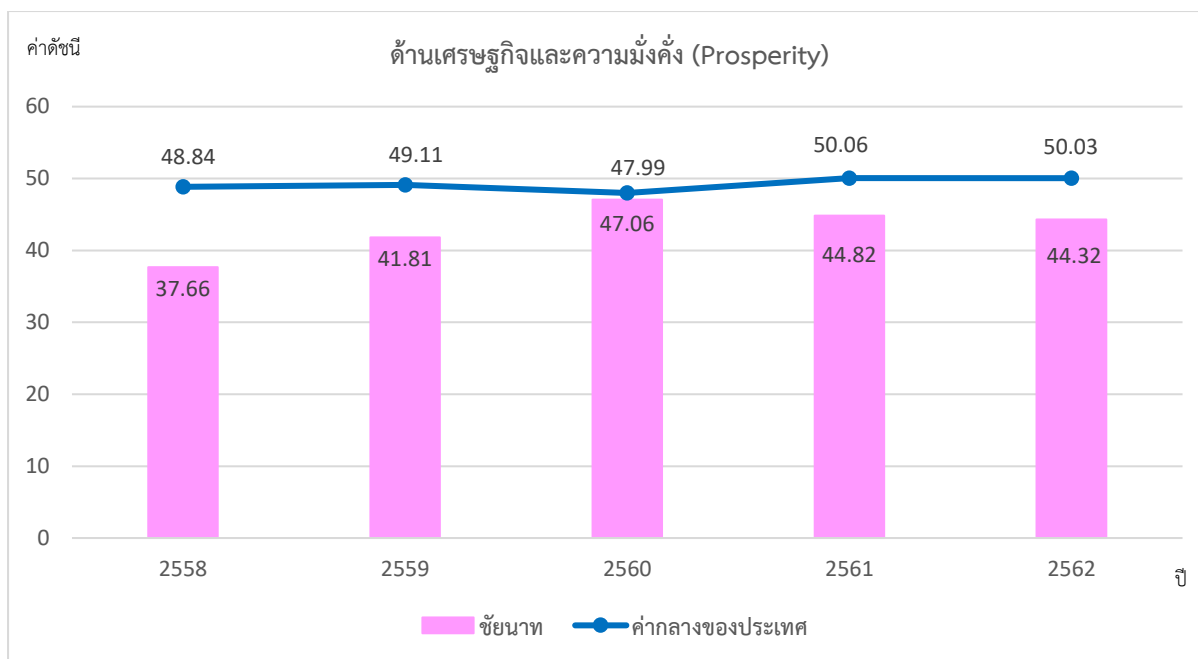
* ที่มา : ข้อมูลจากตัวชี้วัดการพัฒนาระดับจังหวัดและกลุ่มจังหวัด เดือนกรกฎาคม ปี 2564 ของสำนักงานสภาพัฒนาการเศรษฐกิจและสังคมแห่งชาติ

นั่นคือ จังหวัดชัยนาทมีการพัฒนาคนที่ดีขึ้นจากปีที่ผ่านมา และยังคงต้องการการพัฒนาเพิ่มขึ้นเมื่อเทียบกับภาพรวมของประเทศ ทั้งในเรื่องปัญหาด้านสุขภาพของประชากร รวมถึงอัตราการเข้าเรียนของประชากรในวัยเรียน เพื่อให้จังหวัดมีการพัฒนาด้านคนให้เป็นไปในทิศทางที่ดีขึ้นและยั่งยืนต่อไป

3. ดัชนีด้านเศรษฐกิจและความมั่งคั่ง (Prosperity)

ค่าดัชนีการพัฒนามีค่ามากแสดงว่าจังหวัดมีการพัฒนาที่ดี ตามข้อมูลสถิติในปี 2562 พบว่า

3.1 การเปรียบเทียบค่าดัชนีระหว่างจังหวัด ปี 2562 ด้านเศรษฐกิจและความมั่งคั่ง (Prosperity) มีค่าเท่ากับ 44.32 เป็นลำดับที่ 11 ของประเทศ ซึ่งต่ำกว่าค่ากลางของประเทศ (ดัชนี = 50.03) เมื่อเปรียบเทียบปี 2561 พบว่า มีค่าดัชนีลดลง (ดัชนี 44.82) นั่นคือ จังหวัดชัยนาทมีการพัฒนาด้านเศรษฐกิจ และความมั่งคั่ง (Prosperity) ต่ำกว่าปีที่ผ่านมา



ภาพ 9 ดัชนีการพัฒนาด้านเศรษฐกิจและความมั่งคั่ง (Prosperity) ของจังหวัดชัยนาทเทียบกับค่ากลางประเทศ

* ที่มา: ข้อมูลจากตัวชี้วัดการพัฒนาระดับจังหวัดและกลุ่มจังหวัด เดือนกรกฎาคม ปี 2564 ของสำนักงานสภาพัฒนาการเศรษฐกิจและสังคมแห่งชาติ

3.2 การเปรียบเทียบค่าดัชนีระหว่างปี

ดัชนีด้านเศรษฐกิจและความมั่งคั่ง (Prosperity) จังหวัดชัยนาทปี 2562 มีค่าต่ำกว่าปี 2561 เมื่อพิจารณาอัตราการเปลี่ยนแปลงตัวชี้วัด ในปี 2562 เทียบกับปี 2561 พบว่า ตัวชี้วัดที่มีการพัฒนาที่ดีขึ้นได้แก่

- ตัวชี้วัด PT_03 อัตราการว่างงาน (ร้อยละ)
- ตัวชี้วัด PT_04 อัตราส่วนหนี้เฉลี่ยต่อรายได้เฉลี่ยของครัวเรือน (เท่า)
- ตัวชี้วัด PT_05 ผลผลิตภาพแรงงาน (บาท/คน)
- ตัวชี้วัด PT_06 สัดส่วนปริมาณการใช้ไฟฟ้าภาคครัวเรือนต่อประชากร (kw-ชั่วโมง/คน)
- ตัวชี้วัด PT_08 ร้อยละผู้อยู่ในระบบประกันสังคมต่อกำลังแรงงาน (ร้อยละ)
- ตัวชี้วัด PT_09 ร้อยละของครัวเรือนที่มีบ้านและที่ดินเป็นของตนเอง (ร้อยละ)
- ตัวชี้วัด PT_10 ร้อยละของหมู่บ้านที่ถนนสายหลักใช้การได้ตลอดปี (ร้อยละ)

ในขณะที่เดียวกันตัวชี้วัดที่ต้องมีการพัฒนาให้ดีขึ้นต่อไป ได้แก่

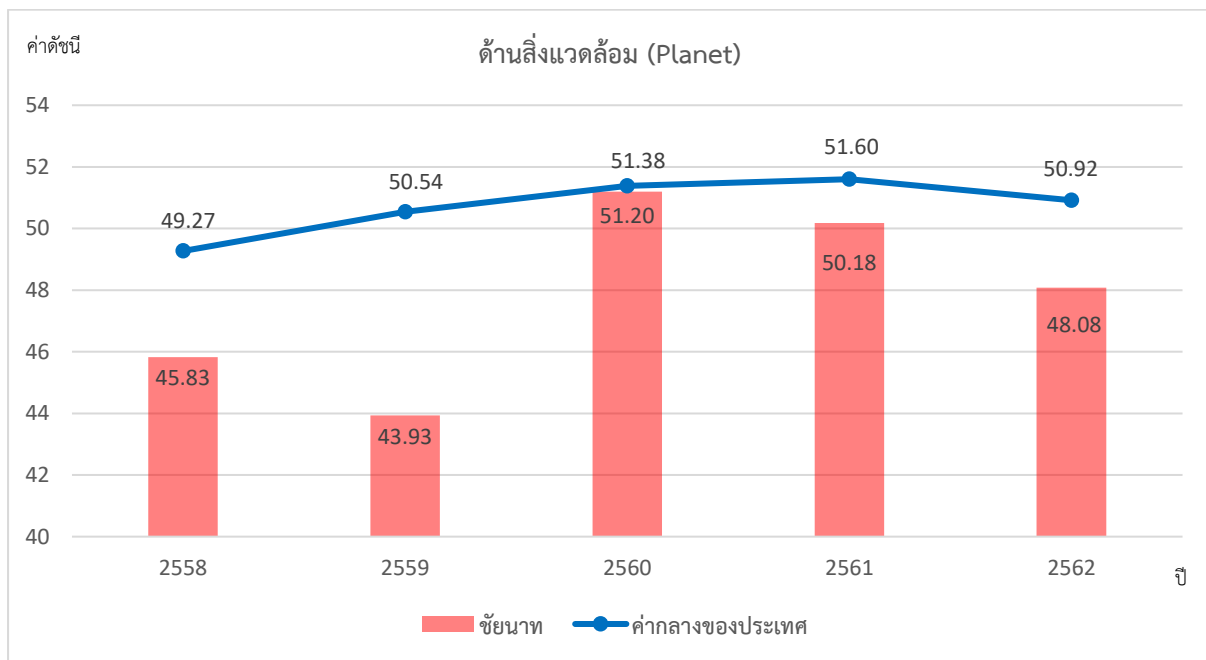
- ตัวชี้วัด PT_01 อัตราการเปลี่ยนแปลงของรายได้เฉลี่ยของครัวเรือนในจังหวัด (ร้อยละ)
- ตัวชี้วัด PT_02 อัตราการเปลี่ยนแปลงของผลิตภัณฑ์มวลรวมจังหวัด (ร้อยละ)
- ตัวชี้วัด PT_07 สัดส่วนปริมาณน้ำมันเชื้อเพลิงในภาคอุตสาหกรรมต่อ GDP ภาคอุตสาหกรรม (ลิตร/ล้านบาท)
- ตัวชี้วัด PT_11 สัมประสิทธิ์การกระจายรายได้

นั่นคือ จังหวัดชัยนาทมีการพัฒนาด้านเศรษฐกิจและความมั่งคั่งที่ต่ำกว่าจากปีที่ผ่านมา และยังคงต้องการการพัฒนาเพิ่มขึ้น เมื่อเทียบกับภาพรวมของประเทศ ทั้งในเรื่องการเพิ่มรายได้ของครัวเรือน การกระจายรายได้ และการพัฒนาภาคอุตสาหกรรม เพื่อให้จังหวัดมีการพัฒนาด้านเศรษฐกิจและความมั่งคั่งให้เป็นไปในทิศทางที่ดีขึ้นและยั่งยืนต่อไป

4. ดัชนีด้านสิ่งแวดล้อม (Planet)

ค่าดัชนีการพัฒนามีค่ามากแสดงจังหวัดมีการพัฒนาที่ดี ตามข้อมูลสถิติในปี 2562 พบว่า

4.1 การเปรียบเทียบค่าดัชนีระหว่างจังหวัด ปี 2562 ด้านสิ่งแวดล้อม (Planet) มีค่าเท่ากับ 48.08 เป็นลำดับที่ 27 ของประเทศ ซึ่งต่ำกว่าค่ากลางของประเทศ (ดัชนี = 50.92) เมื่อเปรียบเทียบปี 2561 พบว่า มีค่าดัชนีลดลง (ดัชนี 50.18) นั่นคือ จังหวัดชัยนาท มีการพัฒนาด้านสิ่งแวดล้อม (Planet) ต่ำกว่าปีที่ผ่านมา



ภาพ 10 ดัชนีการพัฒนาด้านสิ่งแวดล้อม (Planet) ของจังหวัดชัยนาทเทียบกับค่ากลางประเทศ

* ที่มา: ข้อมูลจากตัวชี้วัดการพัฒนาระดับจังหวัดและกลุ่มจังหวัด เดือนกรกฎาคม ปี 2564 ของสำนักงานสภาพัฒนาการเศรษฐกิจและสังคมแห่งชาติ

4.2 การเปรียบเทียบค่าดัชนีระหว่างปี

ดัชนีด้านสิ่งแวดล้อม (Planet) จังหวัดชัยนาทปี 2562 มีค่าต่ำกว่าปี 2561 เมื่อพิจารณาอัตราการเปลี่ยนแปลงตัวชี้วัด ในปี 2562 เทียบกับปี 2561 พบว่า ตัวชี้วัดที่มีการพัฒนาที่ดีขึ้น ได้แก่

- ตัวชี้วัด PN_03 ร้อยละของครัวเรือนที่เข้าถึงน้ำประปา (ร้อยละ)

ในขณะที่เดียวกันตัวชี้วัดที่ต้องมีการพัฒนาให้ดีขึ้นต่อไป ได้แก่

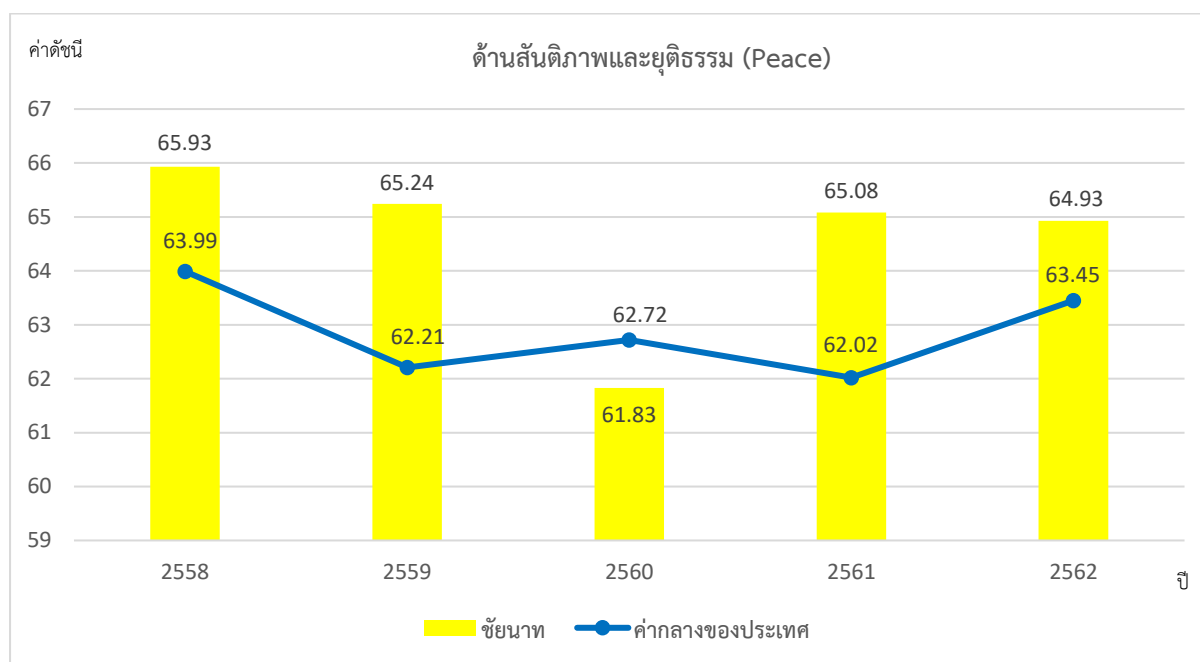
- ตัวชี้วัด PN_01 อัตราการเปลี่ยนแปลงของพื้นที่ป่าไม้ในจังหวัด (ร้อยละ)
- ตัวชี้วัด PN_02 สัดส่วนปริมาณขยะที่กำจัดถูกต้องต่อปริมาณขยะที่เกิดขึ้น (ร้อยละ)
- ตัวชี้วัด PN_04 ร้อยละประชากรที่ประสบอุทกภัย (ร้อยละ)

ในขณะที่ไม่มีข้อมูลปี 2562 ในการเปรียบเทียบข้อมูล จำนวน 1 ตัวชี้วัด คือ ตัวชี้วัด PN_05 ร้อยละของประชากรที่ประสบภัยแล้ง (ร้อยละ) นั่นคือ จังหวัดชัยนาทมีการพัฒนาด้านสิ่งแวดล้อม (Planet) ต่ำกว่าจากปีที่ผ่านมา และยังคงต้องการการพัฒนาเพิ่มขึ้น เมื่อเทียบกับภาพรวมของประเทศ ดังนั้นจึงต้องการพัฒนาเพื่อเพิ่มพื้นที่ป่าไม้ ปัญหาอุทกภัย และการบริหารจัดการขยะ เพื่อให้จังหวัดมีการพัฒนาด้านสิ่งแวดล้อม (Planet) ให้เป็นไปในทิศทางที่ดีขึ้นและยั่งยืนต่อไป

5. ดัชนีด้านสันติภาพและยุติธรรม (Peace)

ค่าดัชนีการพัฒนามีค่ามากแสดงจังหวัดมีการพัฒนาที่ดี ตามข้อมูลสถิติในปี 2562 พบว่า

5.1 การเปรียบเทียบค่าดัชนีระหว่างจังหวัด ปี 2562 ด้านสันติภาพและยุติธรรม (Peace) มีค่าเท่ากับ 64.93 เป็นลำดับที่ 50 ของประเทศ ซึ่งสูงกว่าค่ากลางของประเทศ (ดัชนี = 63.45) เมื่อเปรียบเทียบกับปี 2561 พบว่า มีค่าดัชนีลดลง (ดัชนี 65.08) นั่นคือ จังหวัดชัยนาทมีการพัฒนาด้านสันติภาพและยุติธรรม (Peace) ต่ำกว่าปีที่ผ่านมา แต่ยังคงสถานการณ์พัฒนาเป็นไปในทิศทางที่ดี เมื่อเทียบกับภาพรวมของประเทศ



ภาพ 11 ดัชนีการพัฒนาด้านสันติภาพและยุติธรรม (Peace) ของจังหวัดชัยนาทเทียบกับค่ากลางประเทศ

* ที่มา: ข้อมูลจากตัวชี้วัดการพัฒนาระดับจังหวัดและกลุ่มจังหวัด เดือนกรกฎาคม ปี 2564 ของสำนักงานสภาพัฒนาการเศรษฐกิจและสังคมแห่งชาติ

5.2 การเปรียบเทียบค่าดัชนีระหว่างปี

ดัชนีด้านสันติภาพและยุติธรรม (Peace) จังหวัดชัยนาทปี 2562 มีค่าต่ำกว่าปี 2561 (ดัชนี = 65.08) เมื่อพิจารณาอัตราการเปลี่ยนแปลงตัวชี้วัด ในปี 2562 เทียบกับปี 2561 พบว่า ตัวชี้วัดที่มีการพัฒนาที่ดีขึ้น ได้แก่

- ตัวชี้วัด PC_04 อัตราการฆ่าตัวตาย (ต่อแสนคน)
- ตัวชี้วัด PC_05 จำนวนผู้ถูกกักขังที่รอการพิพากษาในสัดส่วนของประชากรในเรือนจำ (ร้อยละ)

ในขณะที่เดียวกันตัวชี้วัดที่ต้องมีการพัฒนาให้ดีขึ้นต่อไป ได้แก่

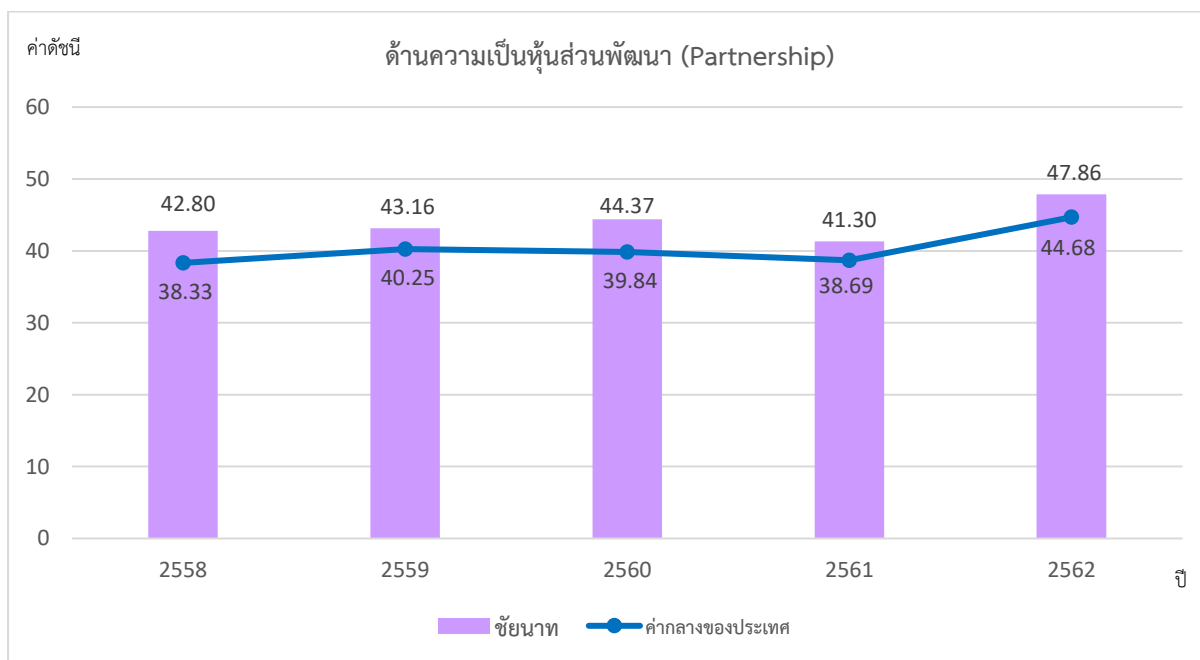
- ตัวชี้วัด PC_01 การแจ้งความคดีชีวิต ร่างกาย เพศ และคดีประทุษร้ายต่อทรัพย์สิน (ต่อแสนคน)
- ตัวชี้วัด PC_02 จำนวนของประชากรในเรือนจำ (ต่อแสนคน)
- ตัวชี้วัด PC_03 จำนวนเจ้าหน้าที่ตำรวจ (ต่อแสนคน)

นั่นคือ จังหวัดชัยนาท มีค่าดัชนีด้านสันติภาพและยุติธรรม (Peace) ที่ต่ำกว่าปีที่ผ่านมาแต่สูงกว่าค่ากลางของประเทศ และยังคงต้องการการพัฒนาเพิ่มขึ้น ดังนั้น จึงต้องมีการดูแลรักษาความปลอดภัยในชีวิตและทรัพย์สินของประชาชน เพื่อลดปัญหาการก่ออาชญากรรม เพื่อให้จังหวัดมีการพัฒนาด้านสันติภาพและยุติธรรม (Peace) ให้เป็นไปในทิศทางที่ดีขึ้นและยั่งยืนต่อไป

6. ดัชนีด้านความเป็นหุ้นส่วนพัฒนา (Partnership)

ค่าดัชนีการพัฒนามีค่ามากแสดงจังหวัดมีการพัฒนาที่ดี ตามข้อมูลสถิติในปี 2562 พบว่า

6.1 การเปรียบเทียบค่าดัชนีระหว่างจังหวัด ปี 2562 ด้านความเป็นหุ้นส่วนพัฒนา (Partnership) มีค่าเท่ากับ 47.86 เป็นลำดับที่ 47 ของประเทศ ซึ่งสูงกว่าค่ากลางของประเทศ (ดัชนี = 44.68) เมื่อเปรียบเทียบกับปี 2561 พบว่า มีค่าดัชนีสูงขึ้น (ดัชนี 41.30) นั่นคือ จังหวัดชัยนาทมีการพัฒนาด้านความเป็นหุ้นส่วนพัฒนา (Partnership) สูงกว่าปีที่ผ่านมา และยังคงสถานการณ์พัฒนาเป็นไปในทิศทางที่ดีเมื่อเทียบกับภาพรวมของประเทศ



ภาพ 12 ดัชนีการพัฒนาด้านความเป็นหุ้นส่วนพัฒนา (Partnership) ของจังหวัดชัยนาทเทียบกับค่ากลางประเทศ

* ที่มา: ข้อมูลจากตัวชี้วัดการพัฒนาระดับจังหวัดและกลุ่มจังหวัด เดือนกรกฎาคม ปี 2564 ของสำนักงานสภาพัฒนาการเศรษฐกิจและสังคมแห่งชาติ

6.2 การเปรียบเทียบค่าดัชนีระหว่างปี

ดัชนีด้านความเป็นหุ้นส่วนพัฒนา (Partnership) จังหวัดชัยนาทปี 2562 มีค่าสูงกว่าปี 2561 (ดัชนี = 41.30) เมื่อพิจารณาอัตราการเปลี่ยนแปลงตัวชี้วัด ในปี 2562 เทียบกับปี 2561 พบว่า ตัวชี้วัดที่มีการพัฒนาที่ดีขึ้น ได้แก่

- ตัวชี้วัด PS_01 ร้อยละของประชากรที่เข้าถึงอินเทอร์เน็ต (ร้อยละ)
- ตัวชี้วัด PS_02 ร้อยละภาษีที่ท้องถิ่นจัดเก็บได้ต่อรายได้รวมที่ไม่รวมเงินอุดหนุนและเงินอุดหนุนเฉพาะกิจ
- ตัวชี้วัด PS_03 ความสามารถในการเบิกจ่ายงบประมาณของจังหวัด (ร้อยละ)
- ตัวชี้วัด PS_04 สัดส่วนองค์กรชุมชนต่อประชากรแสนคน (แห่ง/แสนคน)

นั่นคือ จังหวัดชัยนาท มีค่าดัชนีด้านความเป็นหุ้นส่วนพัฒนา (Partnership) ที่สูงกว่าปีที่ผ่านมา และสูงกว่าค่ากลางของประเทศ ส่งผลให้การบริหารจัดการเป็นไปตามแผนที่กำหนด และสามารถเบิกจ่ายงบประมาณของจังหวัดได้ตรงตามระยะเวลาที่กำหนดไว้

รายการข้อมูลสถิติทางการที่เกี่ยวข้องกับการพัฒนา ในระดับจังหวัด

จากรายงานตัวชี้วัดการพัฒนาระดับจังหวัดและกลุ่มจังหวัด เดือนกรกฎาคม พ.ศ. 2564 ของสำนักงานสภาพัฒนาการเศรษฐกิจและสังคมแห่งชาติ พบว่า จังหวัดชัยนาทมีตัวชี้วัดที่ต้องการในมิติด้านการพัฒนาคน (People) ด้านเศรษฐกิจและความมั่งคั่ง (Prosperity) และด้านสิ่งแวดล้อม (Planet) เป็นหลัก เพื่อให้ค่าดัชนีการพัฒนามีค่าสูงกว่าค่ากลางของประเทศ เนื่องจากการพัฒนาด้านคน (People) มีค่าดัชนีเท่ากับ 60.43 ซึ่งต่ำกว่าค่ากลางของประเทศ (ดัชนี = 63.20) ด้านเศรษฐกิจและความมั่งคั่ง (Prosperity) มีค่าดัชนีเท่ากับ 44.32 ซึ่งต่ำกว่าค่ากลางของประเทศ (ดัชนี = 50.03) และด้านสิ่งแวดล้อม (Planet) มีค่าดัชนีเท่ากับ 48.08 ซึ่งต่ำกว่าค่ากลางของประเทศ (ดัชนี = 50.92) ในขณะเดียวกันต้องมีการพัฒนาในมิติด้านสันติภาพและยุติธรรม (Peace) และด้านความเป็นหุ้นส่วนพัฒนา (Partnership) ควบคู่กันไปด้วย ซึ่งการพัฒนาในแต่ละมิติจะต้องอาศัยข้อมูลต่าง ๆ ที่เกี่ยวข้องเป็นตัวบ่งชี้ว่าจังหวัดได้มีการพัฒนาไปในทิศทางที่ดีขึ้น

ดังนั้น ในการพัฒนาในแต่ละมิตินั้น จะต้องมีการกำหนดรายการข้อมูลต่าง ๆ ที่เกี่ยวข้อง และมีความสอดคล้องกับประเด็นการพัฒนาจังหวัดด้วย โดยเริ่มจากการวิเคราะห์ห่วงโซ่คุณค่า (Value Chain) และจัดทำผังสถิติทางการ²² ตามประเด็นการพัฒนาจังหวัด เพื่อให้สามารถตอบโจทย์การพัฒนาในระดับจังหวัดในแต่ละมิติได้ โดยมีรายละเอียดดังนี้

3.1 ประเด็นการพัฒนาที่ 1: การพัฒนาการผลิต การแปรรูป การตลาด และระบบ Logistics สินค้าเกษตรมาตรฐาน ด้วยเทคโนโลยีและนวัตกรรม

วัตถุประสงค์

1. การส่งเสริม พัฒนาเพื่อสร้างมูลค่าเพิ่มผลผลิตภาคเกษตร
2. การส่งเสริม พัฒนาให้ผลผลิตสินค้าเกษตรมีคุณภาพได้มาตรฐาน

ตัวชี้วัด อัตราการขยายตัวของผลิตภัณฑ์มวลรวมจังหวัด (GPP) ภาคการเกษตร

ในการขับเคลื่อนประเด็นการพัฒนาที่ 1: การพัฒนาการผลิต การแปรรูป การตลาดและระบบ Logistics สินค้าเกษตรมาตรฐาน ด้วยเทคโนโลยีและนวัตกรรม ได้มีการวิเคราะห์สถานการณ์ แนวโน้มการพัฒนาจังหวัดชัยนาท พบว่า ตัวชี้วัดอัตราการเปลี่ยนแปลงผลิตภัณฑ์มวลรวมจังหวัดในปี 2562 พบว่าจังหวัดชัยนาทมีผลิตภัณฑ์มวลรวมจังหวัดเท่ากับ 36,325 ล้านบาท เพิ่มขึ้นจากปี 2561 (ร้อยละ 3.2) แต่อัตราการเปลี่ยนแปลงผลิตภัณฑ์มวลรวมจังหวัดภาคเกษตรมีค่าลดลง ร้อยละ 2.1 ซึ่งสอดคล้องกับรายได้เฉลี่ยของครัวเรือนในจังหวัดที่ลดลง

²² ผังสถิติทางการมีส่วนประกอบสำคัญ คือ ห่วงโซ่คุณค่า (VC) ปัจจัยแห่งความสำเร็จ (CSF) ตัวชี้วัด รายการสถิติทางการ การจัดจำแนก ระดับการนำเสนอผล สถานะ หน่วยงาน การส่งข้อมูลให้ส่วนราชการส่วนกลาง (กระทรวง กรม) หรือไม่ และหมายเหตุ ซึ่งภายใต้ผังสถิติทางการจะมีสถิติทางการที่มีความสำคัญและจำเป็นในการกำหนดนโยบาย การติดตาม และประเมินผลการดำเนินงานในจังหวัด

จาก 26,386 บาท ในปี 2560 เป็น 23,204 บาท ในปี 2562 (ลดลง ร้อยละ 12.1) ดังนั้น จึงได้ดำเนินการจัดทำห่วงโซ่คุณค่า (Value Chain) ที่สอดคล้องกับแผนพัฒนาจังหวัดชัยนาท เรื่อง “การผลิต การแปรรูปสินค้าเกษตรที่มีคุณภาพของจังหวัดชัยนาท” และคัดเลือกปัจจัยสู่ความสำเร็จ (Critical Success Factor) พร้อมจัดทำผังสถิติทางการ เรื่อง “การผลิต การแปรรูปสินค้าเกษตรที่มีคุณภาพของจังหวัดชัยนาท” ที่ประกอบด้วยรายการข้อมูลสถิติทางการที่สามารถนำไปใช้ในการติดตามและประเมินผลในเรื่องดังกล่าวได้ ซึ่งมีรายละเอียดดังนี้

3.1.1 ห่วงโซ่คุณค่า (Value Chain) ที่สอดคล้องกับแผนพัฒนาจังหวัดชัยนาท

แนวความคิดการจัดทำห่วงโซ่คุณค่าที่สอดคล้องกับแผนพัฒนาจังหวัดชัยนาท “ประเด็นการพัฒนาที่ 1: การพัฒนาการผลิต การแปรรูป การตลาดและระบบ Logistics สินค้าเกษตรมาตรฐาน ด้วยเทคโนโลยีและนวัตกรรม” โดยเริ่มจากการศึกษาห่วงโซ่คุณค่าของประเทศไทย 140 เป้าหมายแผนแม่บทย่อย ภายใต้แผนแม่บทภายใต้ยุทธศาสตร์ชาติ (23 ด้าน) ประเด็นที่ 3 การเกษตร แผนแม่บทย่อย 3.2 เกษตรปลอดภัย เป้าหมาย 030201 สินค้าเกษตรปลอดภัยมีมูลค่าเพิ่มขึ้น (GAP และเกษตรอินทรีย์) เป้าหมาย 030202 ผลผลิตเกษตรปลอดภัยของไทยได้รับการยอมรับด้านคุณภาพความปลอดภัยและคุณค่าทางโภชนาการสูงขึ้น แผนแม่บทย่อย 3.4 เกษตรแปรรูป เป้าหมาย 030401 สินค้าเกษตรแปรรูปและผลผลิตเกษตรมีมูลค่าเพิ่มขึ้น จากนั้นดำเนินการจัดทำห่วงโซ่คุณค่า (Value Chain) “การเกษตร” ดังภาพ 13 และห่วงโซ่คุณค่า (Value Chain) ที่สอดคล้องกับแผนพัฒนาจังหวัดชัยนาท เรื่อง “การผลิต การแปรรูปสินค้าเกษตรที่มีคุณภาพของจังหวัดชัยนาท” ได้ดังภาพ 14

ห่วงโซ่คุณค่า (Value Chain) “การเกษตร”



ภาพ 13 ห่วงโซ่คุณค่า (Value Chain) “การเกษตร”

ห่วงโซ่คุณค่า (Value Chain) “การผลิต การแปรรูปสินค้าเกษตรที่มีคุณภาพของจังหวัดชัยนาท”



ภาพ 14 ห่วงโซ่คุณค่า (Value Chain) “การผลิต การแปรรูปสินค้าเกษตรที่มีคุณภาพของจังหวัดชัยนาท”

3.1.2 ผังสถิติทางการ

การจัดทำผังสถิติทางการประเด็นการพัฒนาที่ 1 “การผลิต การแปรรูปสินค้าเกษตรที่มีคุณภาพของจังหวัดชัยนาท” หลังจากที่ได้มีการศึกษาแนวทางการพัฒนาจังหวัด (ประเด็นการพัฒนาที่ 1) ที่สอดคล้องกับห่วงโซ่มูลค่า (Value Chain) ที่สอดคล้องกับแผนพัฒนาจังหวัดชัยนาทแล้ว จะต้องมีการคัดเลือกปัจจัยสู่ความสำเร็จ (Critical Success Factor) ที่มีความสำคัญในการบริหารงานในจังหวัด จากนั้นจัดทำผังสถิติทางการ “การผลิต การแปรรูปสินค้าเกษตรที่มีคุณภาพของจังหวัดชัยนาท” โดยศึกษายุทธศาสตร์ กลยุทธ์ แนวทางการพัฒนา ตลอดจนตัวชี้วัดภายใต้แผนระดับ 3 เช่น ยุทธศาสตร์เกษตรและสหกรณ์ ระยะ 20 ปี แผนปฏิบัติการเกษตรอัจฉริยะ แผนพัฒนาสถิติสาขาเกษตร เป็นต้น ที่สอดคล้องกับปัจจัยสู่ความสำเร็จ (Critical Success Factor) พร้อมทั้งกำหนดรายการข้อมูลสถิติที่สำคัญ และจำเป็น จึงสามารถสรุปผังสถิติทางการ “การผลิต การแปรรูปสินค้าเกษตรที่มีคุณภาพของจังหวัดชัยนาท” ดังตาราง 11

ตาราง 11 ผังสถิติทางการ “การผลิต การแปรรูปสินค้าเกษตรที่มีคุณภาพของจังหวัดชัยนาท”

ห่วงโซ่คุณค่า (VC)	ปัจจัยแห่งความสำเร็จ (CSF)	ตัวชี้วัด	บัญชีสถิติทางการ	การจัดจำแนก	ระดับการนำเสนอผล	สถานะข้อมูล ²³	หน่วยงาน	การจัดส่งข้อมูลให้ส่วนราชการส่วนกลาง ²⁴	หมายเหตุ
ปัจจัยพื้นฐานและการพัฒนา	การพัฒนาโครงสร้างพื้นฐาน	เนื้อที่เกษตรกรรมโดยรวมของจังหวัด	เนื้อที่เกษตรกรรมโดยรวมของจังหวัด	จำแนกรายอำเภอ	อำเภอจังหวัด	1	สำนักงานเกษตรจังหวัดชัยนาท	1	
ปัจจัยพื้นฐานและการพัฒนา	การพัฒนาโครงสร้างพื้นฐาน	สัดส่วนของจำนวนพื้นที่ที่เหมาะสมกับการเพาะปลูกพืชแต่ละชนิด	สัดส่วนของจำนวนพื้นที่ที่เหมาะสมกับการเพาะปลูกพืชแต่ละชนิด	จำแนกตามชนิดพืช	จังหวัด	1	สถานีพัฒนาที่ดินชัยนาท	1	
ปัจจัยพื้นฐานและการพัฒนา	การพัฒนาโครงสร้างพื้นฐาน	จำนวนเกษตรกรที่ขึ้นทะเบียน	จำนวนเกษตรกรที่ขึ้นทะเบียน	จำแนกรายอำเภอ	อำเภอจังหวัด	1	สำนักงานเกษตรจังหวัดชัยนาท	1	
ปัจจัยพื้นฐานและการพัฒนา	การพัฒนาโครงสร้างพื้นฐาน	จำนวนแรงงานภาคการเกษตร	จำนวนแรงงานภาคการเกษตร	จำแนกรายอำเภอ	อำเภอจังหวัด	1	สำนักงานเกษตรจังหวัดชัยนาท	1	
ปัจจัยพื้นฐานและการพัฒนา	การพัฒนาโครงสร้างพื้นฐาน	ปริมาณน้ำมีปริมาณเพียงพอต่อความต้องการทำการเกษตรในแต่ละช่วงปี	ปริมาณน้ำจากแหล่งน้ำชลประทาน		จังหวัด	1	โครงการชลประทานจังหวัด	1	
ปัจจัยพื้นฐานและการพัฒนา	การพัฒนาโครงสร้างพื้นฐาน	ปริมาณน้ำมีปริมาณเพียงพอต่อความต้องการทำการเกษตรในแต่ละช่วงปี	ปริมาณน้ำฝน		จังหวัด	1	สถานีอุตุนิยมวิทยา	1	

²³ สถานะข้อมูล แบ่งเป็น 1. พร้อมเผยแพร่ 2. ต้องพัฒนา 3. ไม่มีหน่วยงานรับผิดชอบ 4. อื่นๆ

²⁴ การส่งข้อมูลให้ส่วนราชการส่วนกลาง (กระทรวง กรม) แบ่งเป็น 1. จัดส่ง 2. ไม่ได้จัดส่ง เพื่อใช้ในการกำหนดหน่วยงานเจ้าของข้อมูล (Data Owner) และประสานกับกระทรวงกรมต้นสังกัดในการลงทะเบียนชุดข้อมูลในระบบบัญชีข้อมูลภาครัฐเพื่อให้บริการข้อมูลดังกล่าวต่อไป

ตาราง 11 ผังสถิติทางการ “การผลิต การแปรรูปสินค้าเกษตรที่มีคุณภาพของจังหวัดชัยนาท” (ต่อ)

ห่วงโซ่คุณค่า (VC)	ปัจจัยแห่งความสำเร็จ (CSF)	ตัวชี้วัด	บัญชีสถิติทางการ	การจัดจำแนก	ระดับการนำเสนอผล	สถานะข้อมูล	หน่วยงาน	การจัดส่งข้อมูลให้ส่วนราชการส่วนกลาง	หมายเหตุ
ปัจจัยพื้นฐานและการพัฒนา	แผนการผลิตที่มีประสิทธิภาพ	จำนวนเกษตรกรที่ได้รับการส่งเสริมให้มีแผนการผลิตและแผนการเก็บเกี่ยวที่เหมาะสม	จำนวนเกษตรกรที่ได้รับการส่งเสริมให้มีแผนการผลิตและแผนการเก็บเกี่ยวที่เหมาะสม	จำแนกรายอำเภอ	อำเภอ จังหวัด	2	สำนักงานเกษตรจังหวัดชัยนาท	-	
ปัจจัยพื้นฐานและการพัฒนา	การส่งเสริมและสนับสนุนการจัดการศัตรูพืช ด้วยวิธีผสมผสาน	การบริหารจัดการศัตรูพืช	โครงการสนับสนุนเกษตรกรในเรื่องการจัดการศัตรูพืช	โครงการ	จังหวัด	1	สำนักงานเกษตรจังหวัดชัยนาท	1	
ปัจจัยพื้นฐานและการพัฒนา	การวิจัยและพัฒนาพันธุ์	จำนวนพันธุ์พืชเศรษฐกิจและพืชสำคัญของจังหวัดที่เหมาะสมกับพื้นที่	จำนวนพันธุ์พืชเศรษฐกิจและพืชสำคัญของจังหวัดที่เหมาะสมกับพื้นที่	พันธุ์พืช	จังหวัด	1	สำนักงานเกษตรจังหวัดชัยนาท/สถานีพัฒนาที่ดินชัยนาท	1	
ปัจจัยพื้นฐานและการพัฒนา	การวิจัยและพัฒนาพันธุ์	พันธุ์พืชที่เหมาะสมกับพื้นที่	พันธุ์พืชสมุนไพรที่เหมาะสมกับพื้นที่	พันธุ์สมุนไพร	จังหวัด	1	สำนักงานสาธารณสุขจังหวัดชัยนาท	2	
ปัจจัยพื้นฐานและการพัฒนา	การวิจัยและพัฒนาพันธุ์	พันธุ์สัตว์ที่เหมาะสมกับพื้นที่	พันธุ์สัตว์ที่เหมาะสมกับพื้นที่	พันธุ์สัตว์	จังหวัด	1	สำนักงานปศุสัตว์จังหวัดชัยนาท	1	
ปัจจัยพื้นฐานและการพัฒนา	การวิจัยและพัฒนาพันธุ์	พันธุ์สัตว์น้ำจืดที่เหมาะสมกับพื้นที่	พันธุ์สัตว์น้ำจืดที่เหมาะสมกับพื้นที่	พันธุ์สัตว์น้ำจืด	จังหวัด	1	สำนักงานประมงจังหวัดชัยนาท	1	
ปัจจัยพื้นฐานและการพัฒนา	เทคโนโลยีการผลิต/เครื่องมือ	ร้อยละของพื้นที่เพาะปลูกที่นำผลการวิจัยเทคโนโลยีการเพิ่มผลผลิตไปใช้	จำนวนพื้นที่ที่มีการส่งเสริมเทคโนโลยีการผลิตคุณภาพ	จำแนกตามชนิดพืช	จังหวัด	2	สำนักงานเกษตรจังหวัดชัยนาท	1	
ปัจจัยพื้นฐานและการพัฒนา	การบริหารจัดการน้ำ	พื้นที่เพาะปลูกพืชเศรษฐกิจและพืชสำคัญของจังหวัด	พื้นที่เพาะปลูกพืชเศรษฐกิจและพืชสำคัญของจังหวัด (ใน/นอกเขตชลประทาน)	จำแนกรายอำเภอ	อำเภอ จังหวัด	1	สำนักงานเกษตรจังหวัดชัยนาท/โครงการชลประทานชัยนาท	1	

ตาราง 11 ผังสถิติทางการ “การผลิต การแปรรูปสินค้าเกษตรที่มีคุณภาพของจังหวัดชัยนาท” (ต่อ)

ห่วงโซ่คุณค่า (VC)	ปัจจัยแห่งความสำเร็จ (CSF)	ตัวชี้วัด	บัญชีสถิติทางการ	การจัดจำแนก	ระดับการนำเสนอผล	สถานะข้อมูล	หน่วยงาน	การจัดส่งข้อมูลให้ส่วนราชการส่วนกลาง	หมายเหตุ
ปัจจัยพื้นฐานและการพัฒนา	การบริหารจัดการน้ำ	พื้นที่เพาะปลูกพืชเศรษฐกิจและพืชสำคัญของจังหวัด	พื้นที่เพาะปลูกพืชเศรษฐกิจและพืชสำคัญของจังหวัด (ในเขตชลประทาน)		จังหวัด	1	โครงการชลประทานชัยนาท	1	
ปัจจัยพื้นฐานและการพัฒนา	การบริหารจัดการน้ำ	พื้นที่เพาะปลูกพืชเศรษฐกิจและพืชสำคัญของจังหวัด	พื้นที่เพาะปลูกพืชเศรษฐกิจและพืชสำคัญของจังหวัด (นอกเขตชลประทาน)	จำแนกรายอำเภอ	อำเภอ จังหวัด	1	สำนักงานเกษตรจังหวัดชัยนาท	1	
ปัจจัยพื้นฐานและการพัฒนา	การรวมกลุ่มในการทำเกษตรอินทรีย์	มีการรวมกลุ่ม/การจัดตั้งสหกรณ์ของกลุ่มอาชีพเพิ่มขึ้น	จำนวนกลุ่มอาชีพด้านข้าวและพันธุ์ข้าว	ประเภทกลุ่มอาชีพและเขตการปกครอง	อำเภอ จังหวัด	1	สำนักงานเกษตรจังหวัดชัยนาท/ สำนักงานสหกรณ์จังหวัดชัยนาท/ ศูนย์วิจัยข้าวชัยนาท	1	
ปัจจัยพื้นฐานและการพัฒนา	การรวมกลุ่มในการทำเกษตรอินทรีย์	มีการรวมกลุ่ม/การจัดตั้งสหกรณ์ของกลุ่มอาชีพเพิ่มขึ้น	จำนวนกลุ่มอาชีพด้านพืชสมุนไพร	ประเภทกลุ่มอาชีพและเขตการปกครอง	จังหวัด	1	สำนักงานสาธารณสุขจังหวัดชัยนาท	2	
ปัจจัยพื้นฐานและการพัฒนา	การรวมกลุ่มในการทำเกษตรอินทรีย์	มีการรวมกลุ่ม/การจัดตั้งสหกรณ์ของกลุ่มอาชีพเพิ่มขึ้น	จำนวนกลุ่มอาชีพด้านปศุสัตว์	ประเภทกลุ่มอาชีพและเขตการปกครอง	จังหวัด	1	สำนักงานปศุสัตว์จังหวัดชัยนาท	1	
ปัจจัยพื้นฐานและการพัฒนา	การรวมกลุ่มในการทำเกษตรอินทรีย์	มีการรวมกลุ่ม/การจัดตั้งสหกรณ์ของกลุ่มอาชีพเพิ่มขึ้น	จำนวนกลุ่มอาชีพด้านประมง	ประเภทกลุ่มอาชีพและเขตการปกครอง	จังหวัด	1	สำนักงานประมงจังหวัดชัยนาท	1	
ปัจจัยพื้นฐานและการพัฒนา	การตรวจสอบและรับรองมาตรฐานสินค้าเกษตร	ผลผลิตสินค้าเกษตรของจังหวัดที่ผ่านเกณฑ์มาตรฐานสินค้าเกษตรปลอดภัยจังหวัด	จำนวนของเกษตรกรที่ได้รับมาตรฐานสากล เช่น GAP เป็นต้น	จำนวนตามชนิดพืช	อำเภอ จังหวัด	1	สำนักงานเกษตรจังหวัดชัยนาท/ สำนักงานประมงจังหวัดชัยนาท/ สำนักงานปศุสัตว์จังหวัดชัยนาท	1	

ตาราง 11 ผังสถิติทางการ “การผลิต การแปรรูปสินค้าเกษตรที่มีคุณภาพของจังหวัดชัยนาท” (ต่อ)

ห่วงโซ่คุณค่า (VC)	ปัจจัยแห่งความสำเร็จ (CSF)	ตัวชี้วัด	บัญชีสถิติทางการ	การจัดจำแนก	ระดับการนำเสนอผล	สถานะข้อมูล	หน่วยงาน	การจัดส่งข้อมูลให้ส่วนราชการส่วนกลาง	หมายเหตุ
ปัจจัยพื้นฐานและการพัฒนา	การวิจัยพัฒนาด้านเกษตรแปรรูป	ร้อยละงานวิจัย เทคโนโลยี และนวัตกรรมที่มีการพัฒนาต่อยอดเพื่อนำไปสู่การใช้ประโยชน์	จำนวนงานวิจัย เทคโนโลยี และนวัตกรรมที่มีการพัฒนาต่อยอดเพื่อนำไปสู่การใช้ประโยชน์		จังหวัด	1	ศูนย์วิจัยข้าวชัยนาท	1	
ปัจจัยพื้นฐานและการพัฒนา	โครงสร้างพื้นฐานและการบริหารจัดการด้านการขนส่ง	จำนวนรถขนส่งสินค้าเกษตรที่มาจดทะเบียน	จำนวนรถขนส่งสินค้าเกษตรที่มาจดทะเบียน		จังหวัด	1	สำนักงานขนส่งจังหวัดชัยนาท	1	
ปัจจัยพื้นฐานและการพัฒนา	โครงสร้างพื้นฐานและการบริหารจัดการด้านการขนส่ง	งบประมาณในการซ่อมเส้นทางคมนาคม	จำนวนงบประมาณที่ได้รับการปรับปรุงผิวการจราจรในแต่ละปีงบประมาณ		จังหวัด	1	แขวงทางหลวงชัยนาท	1	
ปัจจัยพื้นฐานและการพัฒนา	การเข้าถึงแหล่งทุน	ประเภทสินเชื่อและแหล่งเงินกู้ของครัวเรือนเกษตร	ประเภทสินเชื่อและแหล่งเงินกู้ของครัวเรือนเกษตร		จังหวัด	1	สำนักงาน ธกส. จังหวัดชัยนาท	1	
การแปรรูปและการสร้างมูลค่าเพิ่ม	การแปรรูปผลิตภัณฑ์	จำนวนวิสาหกิจชุมชนแปรรูปสินค้าเกษตร	จำนวนวิสาหกิจชุมชนแปรรูปสินค้าเกษตร		จังหวัด	1	สำนักงานเกษตรจังหวัดชัยนาท	1	
การแปรรูปและการสร้างมูลค่าเพิ่ม	การแปรรูปผลิตภัณฑ์	จำนวนผลิตภัณฑ์แปรรูปสินค้าเกษตร	จำนวนโรงงานแปรรูปสินค้าเกษตร		จังหวัด	1	สำนักงานอุตสาหกรรมจังหวัดชัยนาท	1	
การแปรรูปและการสร้างมูลค่าเพิ่ม	การแปรรูปผลิตภัณฑ์	จำนวนผลิตภัณฑ์แปรรูปสินค้าเกษตร	มูลค่าการตลาดจากการแปรรูปสินค้าเกษตร	ชนิด/ประเภทข้าว	จังหวัด	1	สำนักงานพาณิชย์จังหวัดชัยนาท	1	
การแปรรูปและการสร้างมูลค่าเพิ่ม	อุปกรณ์ เครื่องจักรกลเกษตรเพื่อแปรรูปแทนแรงงานคน/หุ่นแรงคน	ปริมาณการผลิตผลิตภัณฑ์แปรรูปเพิ่มขึ้น	ปริมาณการผลิตผลิตภัณฑ์แปรรูป	ชนิด/ประเภท	จังหวัด	1	สำนักงานพาณิชย์จังหวัดชัยนาท	1	

ตาราง 11 ผังสถิติทางการ “การผลิต การแปรรูปสินค้าเกษตรที่มีคุณภาพของจังหวัดชัยนาท” (ต่อ)

ห่วงโซ่คุณค่า (VC)	ปัจจัยแห่งความสำเร็จ (CSF)	ตัวชี้วัด	บัญชีสถิติทางการ	การจัดจำแนก	ระดับการนำเสนอผล	สถานะข้อมูล	หน่วยงาน	การจัดส่งข้อมูลให้ส่วนราชการส่วนกลาง	หมายเหตุ
การแปรรูปและการสร้างมูลค่าเพิ่ม	อุปกรณ์ เครื่องจักรกล เกษตรเพื่อแปรรูปแทนแรงงานคน/ทุนแรงคน	ปริมาณการผลิต ผลิตภัณฑ์แปรรูปเพิ่มขึ้น	ปริมาณการจำหน่ายผลิตภัณฑ์แปรรูป	ชนิด/ประเภท	จังหวัด	1	สำนักงานพาณิชย์จังหวัดชัยนาท	1	
การแปรรูปและการสร้างมูลค่าเพิ่ม	การออกแบบพัฒนา/ใช้บรรจุภัณฑ์	ผลิตภัณฑ์/สินค้าได้รับการพัฒนาบรรจุภัณฑ์เพิ่มขึ้น	จำนวนผลิตภัณฑ์/สินค้า ได้รับการพัฒนาบรรจุภัณฑ์	ประเภทของผลิตภัณฑ์/สินค้า	จังหวัด	1	สำนักงานพาณิชย์จังหวัดชัยนาท	2	
การแปรรูปและการสร้างมูลค่าเพิ่ม	การออกแบบพัฒนา/ใช้บรรจุภัณฑ์	อัตราการเปลี่ยนแปลงของผลิตภัณฑ์มวลรวมจังหวัดภาคเกษตรเพิ่มขึ้น	มูลค่าของสินค้าเกษตรด้านพืชเศรษฐกิจและพืชสำคัญของจังหวัด	ชนิดพืช/รายปี	จังหวัด	1	สำนักงานเกษตรจังหวัดชัยนาท	1	
การแปรรูปและการสร้างมูลค่าเพิ่ม	การออกแบบพัฒนา/ใช้บรรจุภัณฑ์	อัตราการเปลี่ยนแปลงของผลิตภัณฑ์มวลรวมจังหวัดภาคเกษตรเพิ่มขึ้น	มูลค่าของผลิตภัณฑ์/สินค้าเกษตรแปรรูปที่เพิ่มมากขึ้น	ประเภทของผลิตภัณฑ์/สินค้า	จังหวัด	1	สำนักงานพาณิชย์จังหวัดชัยนาท	1	
การแปรรูปและการสร้างมูลค่าเพิ่ม	การสร้างตราสินค้าและสร้างเรื่องราว	การเพิ่มขึ้นของผลิตภัณฑ์/สินค้า ที่ผ่านการจดทะเบียนตราสินค้า	จำนวนของผลิตภัณฑ์/สินค้าที่ผ่านการจดทะเบียนตราสินค้า	ประเภทของผลิตภัณฑ์/สินค้า	จังหวัด	1	สำนักงานพาณิชย์จังหวัดชัยนาท	1	
การแปรรูปและการสร้างมูลค่าเพิ่ม	ศักยภาพผู้ประกอบการ	ร้อยละที่เพิ่มขึ้นของผู้ประกอบการที่ได้รับการพัฒนาขีดความสามารถ	จำนวนผู้ประกอบการที่ได้รับการพัฒนาขีดความสามารถ	โครงการ	จังหวัด	1	สำนักงานพาณิชย์จังหวัดชัยนาท	2	
การพัฒนาระบบการตลาด	การเพิ่มช่องทาง การตลาดและธุรกิจ ทั้งในและต่างประเทศ ให้กับสินค้าและบริการเกษตรอินทรีย์	จำนวนช่องทางการจำหน่ายสินค้าเกษตรปลอดภัยของจังหวัดที่เพิ่มขึ้น	จำนวนช่องทางการจำหน่ายสินค้าเกษตรปลอดภัยของจังหวัด		จังหวัด	1	สำนักงานพาณิชย์จังหวัดชัยนาท	1	

ตาราง 11 ผังสถิติทางการ “การผลิต การแปรรูปสินค้าเกษตรที่มีคุณภาพของจังหวัดชัยนาท” (ต่อ)

ห่วงโซ่คุณค่า (VC)	ปัจจัยแห่งความสำเร็จ (CSF)	ตัวชี้วัด	บัญชีสถิติทางการ	การจัดจำแนก	ระดับการนำเสนอผล	สถานะข้อมูล	หน่วยงาน	การจัดส่งข้อมูลให้ส่วนราชการส่วนกลาง	หมายเหตุ
การพัฒนาระบบการตลาด	ความตระหนักรู้ถึงความสำคัญของความปลอดภัยของสินค้า	การเพิ่มขึ้นของมูลค่าการจำหน่ายผลิตภัณฑ์/สินค้าเกษตรปลอดภัย	มูลค่าการจำหน่ายของผลิตภัณฑ์อาหารปลอดภัย	ประเภทของผลิตภัณฑ์/สินค้าเกษตรปลอดภัย	จังหวัด	1	สำนักงานพาณิชย์จังหวัดชัยนาท	2	
การพัฒนาระบบการตลาด	การยอมรับมาตรฐานสินค้าเกษตรปลอดภัยและเกษตรอินทรีย์ของไทย	รายได้จากการจำหน่ายในประเทศและมูลค่าการส่งออกเพิ่มขึ้น	รายได้จากการจำหน่ายในประเทศ		จังหวัด	1	สำนักงานพาณิชย์จังหวัดชัยนาท	1	
การพัฒนาระบบการตลาด	การยอมรับมาตรฐานสินค้าเกษตรปลอดภัยและเกษตรอินทรีย์ของไทย	รายได้จากการจำหน่ายในประเทศและมูลค่าการส่งออกเพิ่มขึ้น	มูลค่าการส่งออก		จังหวัด	1	สำนักงานพาณิชย์จังหวัดชัยนาท	1	
การพัฒนาระบบการตลาด	การประชาสัมพันธ์	ผู้บริโภคได้รับข้อมูลข่าวสารที่ทั่วถึง	จำนวนครั้งของการเผยแพร่สื่อประชาสัมพันธ์	ช่องทางการประชาสัมพันธ์	จังหวัด	1	สำนักงานเกษตรและสหกรณ์จังหวัดชัยนาท	2	

3.2 ประเด็นการพัฒนาที่ 2 : พัฒนาและยกระดับศักยภาพด้านการท่องเที่ยวและบริการที่เน้นคุณค่า

วัตถุประสงค์

1. เพื่อเพิ่มรายได้จากท่องเที่ยวเชิงสร้างสรรค์และวัฒนธรรม
2. เพื่อเพิ่มรายได้จากการจำหน่ายผลิตภัณฑ์ชุมชน

ตัวชี้วัด

1. ร้อยละที่เพิ่มขึ้นของรายได้จากการท่องเที่ยว
2. ร้อยละที่เพิ่มขึ้นของรายได้จากการจำหน่ายผลิตภัณฑ์ชุมชน

ในการขับเคลื่อนประเด็นการพัฒนาที่ 2 : พัฒนาและยกระดับศักยภาพด้านการท่องเที่ยวและบริการที่เน้นคุณค่า ซึ่งจากการวิเคราะห์สถานการณ์ด้านการท่องเที่ยวของจังหวัด พบว่า รายได้จากการท่องเที่ยวปี 2562 เท่ากับ 1,336 ล้านบาท คิดเป็นร้อยละ 3.7 ของ GPP ซึ่งรายได้นี้จะกระจายให้กับสาขาเศรษฐกิจต่าง ๆ โดยเฉพาะอย่างยิ่งภาคบริการต่าง ๆ เช่น โรงแรมและอาหาร ในปีเดียวกันนั้น มี GPP เท่ากับ 175 ล้านบาท ภาคขนส่งและสถานที่เก็บสินค้า มี GPP เท่ากับ 1,252 ล้านบาท ภาคศิลปะ ความบันเทิง และนันทนาการ มี GPP เท่ากับ 170 ล้านบาท เป็นต้น เมื่อพิจารณาข้อมูลย้อนกลับไปดูการเติบโตของสาขาเศรษฐกิจต่าง ๆ ที่เชื่อมโยงกับการท่องเที่ยว 5 ปี ย้อนหลัง (พ.ศ. 2558-2562) ก็สอดคล้องกับข้อมูลการเจริญเติบโตของการท่องเที่ยว เช่น โรงแรมและอาหาร เติบโตเฉลี่ย ร้อยละ 8.76 ต่อปี ภาคขนส่งและสถานที่เก็บสินค้า เติบโตเฉลี่ย ร้อยละ 8.03 ต่อปี ภาคศิลปะ ความบันเทิง และนันทนาการ เติบโตเฉลี่ย ร้อยละ 8.90 ต่อปี ดังนั้น จึงต้องดำเนินการจัดทำห่วงโซ่คุณค่า (Value Chain) ที่สอดคล้องกับแผนพัฒนาจังหวัดชัยนาท “การท่องเที่ยวของจังหวัดชัยนาท” และคัดเลือกปัจจัยสู่ความสำเร็จ (Critical Success Factor) เพื่อจัดทำผังสถิติทางการ เรื่อง “การท่องเที่ยวของจังหวัดชัยนาท” ที่ประกอบด้วยรายการข้อมูลสถิติทางการที่สามารถนำไปใช้ในการติดตามและประเมินผลในเรื่องดังกล่าวได้ ซึ่งมีรายละเอียดดังนี้

3.2.1 ห่วงโซ่คุณค่า (Value Chain) ที่สอดคล้องกับแผนพัฒนาจังหวัด

แนวคิดการจัดทำห่วงโซ่คุณค่าที่สอดคล้องกับแผนพัฒนาจังหวัดชัยนาท “ประเด็นการพัฒนาที่ 2 พัฒนาและยกระดับศักยภาพด้านการท่องเที่ยวและบริการที่เน้นคุณค่า” โดยเริ่มจากการศึกษาห่วงโซ่คุณค่าของประเทศไทย 140 เป้าหมายแผนแม่บทย่อย ภายใต้แผนแม่บทภายใต้ยุทธศาสตร์ชาติ (23 ด้าน) ประเด็น 5 การท่องเที่ยว

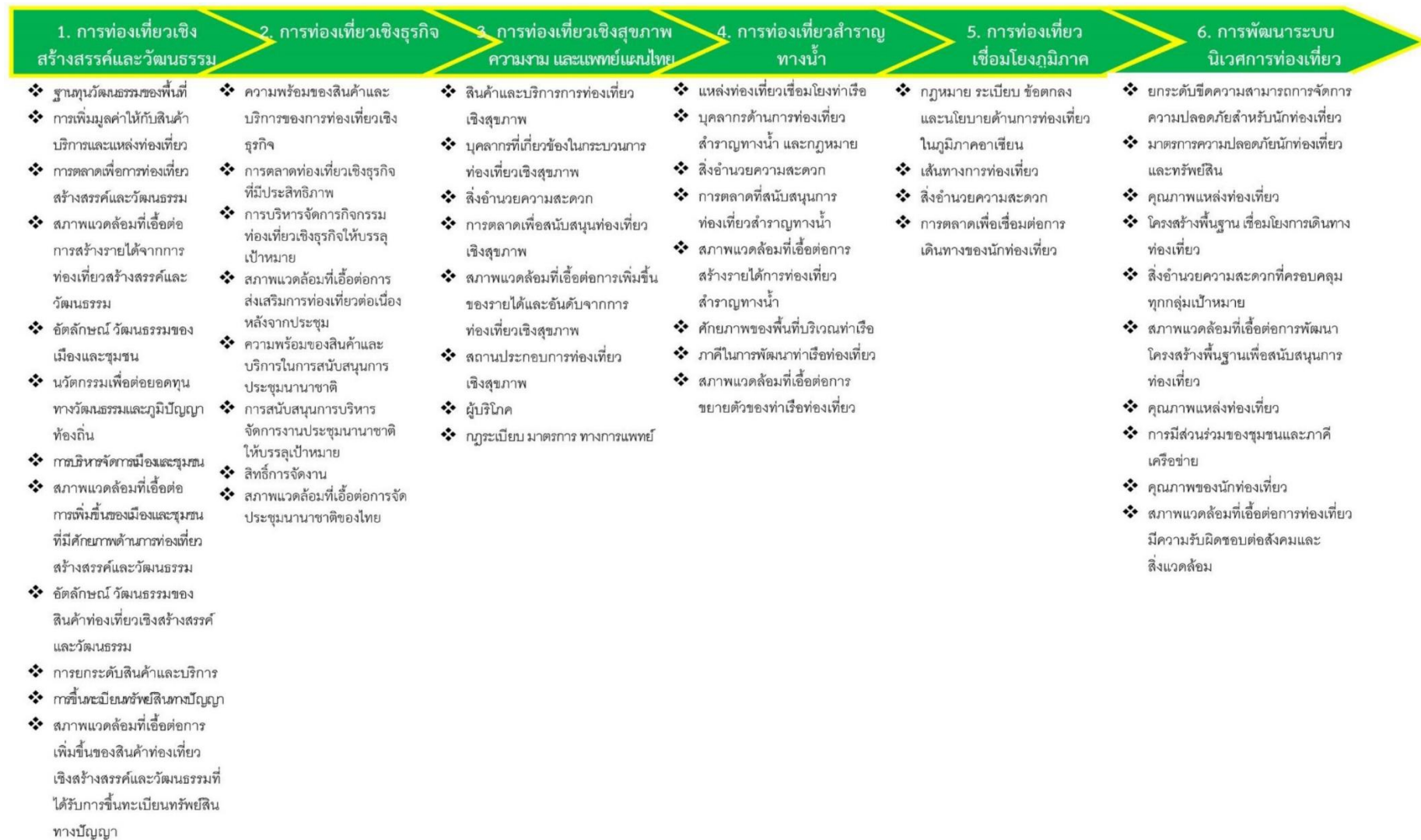
- แผนแม่บทย่อย 05.1 การท่องเที่ยวเชิงสร้างสรรค์และวัฒนธรรม เป้าหมาย 050101 รายได้จากการท่องเที่ยวเชิงสร้างสรรค์และวัฒนธรรมเพิ่มขึ้น เป้าหมาย 050102 เมืองและชุมชนที่มีศักยภาพด้านการท่องเที่ยวสร้างสรรค์และวัฒนธรรมเพิ่มขึ้น เป้าหมาย 050103 สินค้าท่องเที่ยวเชิงสร้างสรรค์และวัฒนธรรมได้รับการขึ้นทะเบียนทรัพย์สินทางปัญญาเพิ่มขึ้น
- แผนแม่บทย่อย 05.2 การท่องเที่ยวเชิงธุรกิจ เป้าหมาย 050201 รายได้จากการท่องเที่ยวเชิงธุรกิจเพิ่มขึ้น
- แผนแม่บทย่อย 05.3 การท่องเที่ยวเชิงสุขภาพ ความงาม และแพทย์แผนไทย เป้าหมาย 050301 รายได้จากการท่องเที่ยวเชิงสุขภาพ ความงาม และแพทย์แผนไทยเพิ่มขึ้น

เป้าหมาย 050303 สถานประกอบการด้านการท่องเที่ยวเชิงสุขภาพและบริการทางการแพทย์ได้รับมาตรฐานเพิ่มขึ้น

- แผนแม่บทย่อย 05.4 การท่องเที่ยวสำราญทางน้ำ เป้าหมาย 050401 รายได้จากการท่องเที่ยวสำราญทางน้ำเพิ่มขึ้น
- แผนแม่บทย่อย 05.5 การท่องเที่ยวเชื่อมโยงภูมิภาค เป้าหมาย 050501 ประเทศไทยเป็นจุดเชื่อมต่อการเดินทางของนักท่องเที่ยวในภูมิภาคอาเซียน
- แผนแม่บทย่อย 05.6 การพัฒนาระบบนิเวศการท่องเที่ยว เป้าหมาย 050601 นักท่องเที่ยวมีความปลอดภัยในชีวิตและทรัพย์สินมากขึ้น เป้าหมาย 050602 โครงสร้างพื้นฐานเพื่อสนับสนุนการท่องเที่ยวมีคุณภาพและมาตรฐานดีขึ้น เป้าหมาย 050603 การท่องเที่ยวอย่างมีความรับผิดชอบต่อสังคมและสิ่งแวดล้อมดีขึ้น

จากนั้นดำเนินการจัดทำห่วงโซ่คุณค่า (Value Chain) การท่องเที่ยว ดังภาพ 15 และห่วงโซ่คุณค่า (Value Chain) ที่สอดคล้องกับแผนพัฒนาจังหวัดชัยนาท เรื่อง “การท่องเที่ยวของจังหวัดชัยนาท” ได้ ดังภาพ 16

ห่วงโซ่คุณค่า (Value Chain) “การท่องเที่ยว”



ภาพ 15 ห่วงโซ่คุณค่า (Value Chain) “การท่องเที่ยว”

ห่วงโซ่คุณค่า (Value Chain) “การท่องเที่ยวของจังหวัดชัยนาท”



ภาพ 16 ห่วงโซ่คุณค่า (Value Chain) “การท่องเที่ยวของจังหวัดชัยนาท”

3.2.2 ผังสถิติทางการ

การจัดทำผังสถิติทางการประเด็นการพัฒนาที่ 2 : พัฒนาและยกระดับศักยภาพด้านการท่องเที่ยวและบริการที่เน้นคุณค่า หลังจากที่ได้มีการศึกษาแนวทางการพัฒนาจังหวัด (ประเด็นการพัฒนาที่ 2) ที่สอดคล้องกับห่วงโซ่มูลค่า (Value Chain) ที่สอดคล้องกับแผนพัฒนาจังหวัดชัยนาทแล้ว จะต้องมีการคัดเลือกปัจจัยสู่ความสำเร็จ (Critical Success Factor) ที่มีความสำคัญในการบริหารงานในจังหวัด จากนั้นจัดทำผังสถิติทางการ “การท่องเที่ยวของจังหวัดชัยนาท” โดยศึกษายุทธศาสตร์ กลยุทธ์ แนวทางการพัฒนา ตลอดจนตัวชี้วัดภายใต้แผนระดับ 3 เช่น แผนพัฒนาการท่องเที่ยวแห่งชาติ เป็นต้น ที่สอดคล้องกับปัจจัยสู่ความสำเร็จ (Critical Success Factor) พร้อมทั้งกำหนดรายการข้อมูลสถิติที่สำคัญ และจำเป็น จึงสามารถสรุปผังสถิติทางการ “การท่องเที่ยวของจังหวัดชัยนาท” ดังตาราง 12

ตาราง 12 ผังสถิติทางการ “การท่องเที่ยวของจังหวัดชัยนาท”

ห่วงโซ่คุณค่า (VC)	ปัจจัยแห่งความสำเร็จ (CSF)	ตัวชี้วัด	บัญชีสถิติทางการ	การจัด จำแนก	ระดับการ นำเสนอ ผล	สถานะ ข้อมูล	หน่วยงาน	การจัดส่งข้อมูล ให้ส่วนราชการ ส่วนกลาง	หมายเหตุ
โครงสร้างพื้นฐาน เชื่อมโยงการ เดินทางท่องเที่ยว	การพัฒนา ทำนุ บำรุงรักษาให้ปลอดภัย และใช้การได้สม่ำเสมอ	ร้อยละของแหล่งท่องเที่ยว ได้รับการอนุรักษ์/ฟื้นฟู/ ปรับปรุง/บูรณะ/พัฒนาแหล่ง ท่องเที่ยว	จำนวนแหล่งท่องเที่ยวของ จังหวัด	ประเภทการ ท่องเที่ยว	ตำบล อำเภอ จังหวัด	1	สำนักงานการ ท่องเที่ยวและกีฬา จังหวัดชัยนาท	2	
โครงสร้างพื้นฐาน เชื่อมโยงการ เดินทางท่องเที่ยว	การพัฒนา ทำนุ บำรุงรักษาให้ปลอดภัย และใช้การได้สม่ำเสมอ	ร้อยละของแหล่งท่องเที่ยว ได้รับการอนุรักษ์/ฟื้นฟู/ ปรับปรุง/บูรณะ/พัฒนาแหล่ง ท่องเที่ยว	จำนวนแหล่งท่องเที่ยวได้รับ การอนุรักษ์/ฟื้นฟู/ปรับปรุง/ บูรณะ/พัฒนาแหล่งท่องเที่ยว	ประเภทการ ท่องเที่ยว	จังหวัด	1	สนง.ส่งเสริมการ ปกครองท้องถิ่น จังหวัดชัยนาท/ สนง.การท่องเที่ยว และกีฬาจ.ชัยนาท	2	
โครงสร้างพื้นฐาน เชื่อมโยงการ เดินทางท่องเที่ยว	การเข้าถึงแหล่ง ท่องเที่ยว	ร้อยละของการปรับปรุงโครงสร้าง และบริการพื้นฐานที่ได้ดำเนินการ เมื่อเทียบกับเป้าหมาย	จำนวนเส้นทางเข้าสู่แหล่ง ท่องเที่ยว		จังหวัด	1	แขวงทางหลวง ชัยนาท	1	
โครงสร้างพื้นฐาน เชื่อมโยงการ เดินทางท่องเที่ยว	การเข้าถึงแหล่ง ท่องเที่ยว	ร้อยละของการปรับปรุงโครงสร้าง และบริการพื้นฐานที่ได้ดำเนินการ เมื่อเทียบกับเป้าหมาย	จำนวนป้ายบอกทางไปสู่แหล่ง ท่องเที่ยว		จังหวัด	1	แขวงทางหลวง ชัยนาท	1	
โครงสร้างพื้นฐาน เชื่อมโยงการ เดินทางท่องเที่ยว	ความสะอาด และความ พร้อมของสิ่งอำนวยความสะดวก ในแหล่งท่องเที่ยว	ร้อยละของแหล่งท่องเที่ยวที่มีสิ่ง อำนวยความสะดวก เช่น ห้องน้ำ และน้ำดื่มสาธารณะที่ได้มาตรฐาน	จำนวนสิ่งอำนวยความสะดวก เช่น ห้องน้ำและน้ำดื่ม สาธารณะที่ได้มาตรฐาน		จังหวัด	1	สำนักงาน สาธารณสุข จังหวัดชัยนาท	1	
การเพิ่มมูลค่าให้กับ สินค้า บริการ และ แหล่งท่องเที่ยว	การสร้างสรรคสินค้า ผลิตภัณฑ์ และบริการ	จำนวนสินค้าของฝากและของที่ ระลึก	จำนวนสินค้าของฝากและของ ที่ระลึก		จังหวัด	1	สำนักงานพัฒนา ชุมชนจังหวัด ชัยนาท	1	

ตาราง 12 ผังสถิติทางการ “การท่องเที่ยวของจังหวัดชัยนาท” (ต่อ)

ห่วงโซ่คุณค่า (VC)	ปัจจัยแห่งความสำเร็จ (CSF)	ตัวชี้วัด	บัญชีสถิติทางการ	การจัดจำแนก	ระดับการนำเสนอผล	สถานะข้อมูล	หน่วยงาน	การจัดส่งข้อมูลให้ส่วนราชการส่วนกลาง	หมายเหตุ
การเพิ่มมูลค่าให้กับสินค้า บริการ และแหล่งท่องเที่ยว	การสร้างสรรคสินค้า ผลิตภัณฑ์ และบริการ	ร้อยละที่เพิ่มขึ้นของรายได้จากการจำหน่ายสินค้าของฝาก/ของที่ระลึก	รายได้จากการขายสินค้าของฝาก/ของที่ระลึก		จังหวัด	1	สำนักงานพัฒนาชุมชนจังหวัดชัยนาท	1	
การเพิ่มมูลค่าให้กับสินค้า บริการ และแหล่งท่องเที่ยว	การสร้างสรรคสินค้า ผลิตภัณฑ์ และบริการ	จำนวนผู้ผลิต/ผู้ประกอบการ OTOP ที่ลงทะเบียน	จำนวนผู้ผลิต/ผู้ประกอบการ OTOP ที่ลงทะเบียน		จังหวัด	1	สำนักงานพัฒนาชุมชนจังหวัดชัยนาท	1	
การเพิ่มมูลค่าให้กับสินค้า บริการ และแหล่งท่องเที่ยว	ความร่วมมือและการพัฒนาเครือข่ายผู้มีส่วนได้ส่วนเสียในแหล่งท่องเที่ยว	จำนวนครั้งการเข้าร่วมกิจกรรมของผู้ประกอบการท่องเที่ยว	จำนวนครั้งการเข้าร่วมกิจกรรมของผู้ประกอบการท่องเที่ยว		จังหวัด	1	สำนักงานการท่องเที่ยวและกีฬาจังหวัดชัยนาท	2	
การเพิ่มมูลค่าให้กับสินค้า บริการ และแหล่งท่องเที่ยว	มาตรฐานของแหล่งท่องเที่ยว สินค้า และบริการ	ร้อยละที่เพิ่มขึ้นของจำนวนสถานประกอบการที่พักที่ได้รับการรับรองมาตรฐาน	จำนวนสถานประกอบการที่พักที่ได้รับการรับรองมาตรฐาน		ตำบล อำเภอ จังหวัด	1	สำนักงานการท่องเที่ยวและกีฬาจังหวัดชัยนาท	1	
การเพิ่มมูลค่าให้กับสินค้า บริการ และแหล่งท่องเที่ยว	มาตรฐานของแหล่งท่องเที่ยว สินค้า และบริการ	ร้อยละการเติบโตของธุรกิจนำเที่ยวที่จดทะเบียนถูกต้องตามกฎหมาย	จำนวนธุรกิจนำเที่ยวที่จดทะเบียนถูกต้องตามกฎหมาย		ตำบล อำเภอ จังหวัด	1	สำนักงานการท่องเที่ยวและกีฬาจังหวัดชัยนาท	1	
การเพิ่มมูลค่าให้กับสินค้า บริการ และแหล่งท่องเที่ยว	มาตรฐานของแหล่งท่องเที่ยว สินค้า และบริการ	ร้อยละการเติบโตของธุรกิจบริการการท่องเที่ยวที่ได้รับการรับรองมาตรฐาน	จำนวนธุรกิจบริการการท่องเที่ยวที่ได้รับการรับรองมาตรฐาน		ตำบล อำเภอ จังหวัด	1	สำนักงานการท่องเที่ยวและกีฬาจังหวัดชัยนาท	1	
การเพิ่มมูลค่าให้กับสินค้า บริการ และแหล่งท่องเที่ยว	ขีดความสามารถในการรองรับนักท่องเที่ยว	ร้อยละที่เพิ่มขึ้นจำนวนห้องพักที่สามารถรองรับการให้บริการท่องเที่ยว	จำนวนห้องพักที่สามารถรองรับการให้บริการท่องเที่ยว		จังหวัด	1	สำนักงานการท่องเที่ยวและกีฬาจังหวัดชัยนาท	1	

ตาราง 12 ผังสถิติทางการ “การท่องเที่ยวของจังหวัดชัยนาท” (ต่อ)

ห่วงโซ่คุณค่า (VC)	ปัจจัยแห่งความสำเร็จ (CSF)	ตัวชี้วัด	บัญชีสถิติทางการ	การจัด จำแนก	ระดับการ นำเสนอ ผล	สถานะ ข้อมูล	หน่วยงาน	การจัดส่งข้อมูล ให้ส่วนราชการ ส่วนกลาง	หมายเหตุ
การเพิ่มมูลค่าให้กับ สินค้า บริการ และ แหล่งท่องเที่ยว	ขีดความสามารถในการ รองรับนักท่องเที่ยว	ร้อยละที่เพิ่มขึ้นจำนวนห้องพัก ที่สามารถรองรับการให้บริการ ท่องเที่ยว	จำนวนการเข้าพักของผู้มารับ บริการการท่องเที่ยว		จังหวัด	1	สำนักงานการ ท่องเที่ยวและกีฬา จังหวัดชัยนาท	1	
การเพิ่มมูลค่าให้กับ สินค้า บริการ และ แหล่งท่องเที่ยว	ขีดความสามารถในการ รองรับนักท่องเที่ยว	ร้อยละของจำนวนคนเข้าพัก	จำนวนนักท่องเที่ยว (พักค้างคืน)		จังหวัด	1	สำนักงานการ ท่องเที่ยวและกีฬา จังหวัดชัยนาท	1	
การเพิ่มมูลค่าให้กับ สินค้า บริการ และ แหล่งท่องเที่ยว	มาตรฐานและความเป็น มีอาชีพของบุคลากร และผู้ประกอบการที่ เกี่ยวข้อง	จำนวนมัคคุเทศก์/ผู้นำเที่ยวที่มี ภูมิลำเนาในจังหวัดและจด ทะเบียนถูกต้องตามกฎหมาย	จำนวนมัคคุเทศก์/ผู้นำเที่ยวที่มี ภูมิลำเนาในจังหวัดและจด ทะเบียนถูกต้องตามกฎหมาย		ตำบล อำเภอ จังหวัด	1	สำนักงานการ ท่องเที่ยวและกีฬา จังหวัดชัยนาท	1	
การตลาดและ ประชาสัมพันธ์	การตลาดที่มุ่งเน้นการ สื่อสารคุณค่าและ ภาพลักษณ์ของประเทศ	จำนวนกิจกรรมการส่งเสริม การตลาดและประชาสัมพันธ์ การท่องเที่ยวในจังหวัด	จำนวนกิจกรรมการส่งเสริม การตลาดและประชาสัมพันธ์ การท่องเที่ยวในจังหวัด		จังหวัด	1	สำนักงานการ ท่องเที่ยวและกีฬา จังหวัดชัยนาท	2	
การตลาดและ ประชาสัมพันธ์	กลุ่มตลาดเป้าหมายที่ สำคัญในทุกระดับ	ร้อยละที่เพิ่มขึ้นของจำนวนผู้ เยี่ยมชม	จำนวนผู้เยี่ยมชม (Visitor)	สัญชาติ	จังหวัด	1	สำนักงานการ ท่องเที่ยวและกีฬา จังหวัดชัยนาท	1	
การตลาดและ ประชาสัมพันธ์	กลุ่มตลาดเป้าหมายที่ สำคัญในทุกระดับ	ร้อยละที่เพิ่มขึ้นจากรายได้ การท่องเที่ยว	รายได้จากการท่องเที่ยว	สัญชาติ ประเภทการ ท่องเที่ยว	จังหวัด	1	สำนักงานการ ท่องเที่ยวและกีฬา จังหวัดชัยนาท	1	
การตลาดและ ประชาสัมพันธ์	กลุ่มตลาดเป้าหมายที่ สำคัญในทุกระดับ	ร้อยละที่เพิ่มขึ้นจากรายได้ การท่องเที่ยว	ค่าใช้จ่ายของผู้เยี่ยมชม (Visitor) ต่อหัวต่อวัน	สัญชาติ ประเภทการ ท่องเที่ยว	จังหวัด	1	สำนักงานการ ท่องเที่ยวและกีฬา จังหวัดชัยนาท	1	

ตาราง 12 ผังสถิติทางการ “การท่องเที่ยวของจังหวัดชัยนาท” (ต่อ)

ห่วงโซ่คุณค่า (VC)	ปัจจัยแห่งความสำเร็จ (CSF)	ตัวชี้วัด	บัญชีสถิติทางการ	การจัดจำแนก	ระดับการนำเสนอผล	สถานะข้อมูล	หน่วยงาน	การจัดส่งข้อมูลให้ส่วนราชการส่วนกลาง	หมายเหตุ
การตลาดและประชาสัมพันธ์	กลุ่มตลาดเป้าหมายที่สำคัญในทุกระดับ	ระยะเวลาการเข้าพักเฉลี่ย	ระยะเวลาการเข้าพักเฉลี่ย	สัญชาติ	จังหวัด	1	สำนักงานการท่องเที่ยวและกีฬาจังหวัดชัยนาท	1	
สภาพแวดล้อมที่เอื้อต่อการเพิ่มรายได้จากการท่องเที่ยว	ฐานข้อมูล เทคโนโลยี นวัตกรรม และระบบสารสนเทศ	ระบบสารสนเทศ/สื่อที่นำมาใช้ในการให้บริการเพื่อส่งเสริม การท่องเที่ยว	จำนวนผู้เข้าชม website ด้านการท่องเที่ยวของจังหวัด		จังหวัด	1	สำนักงานการท่องเที่ยวและกีฬาจังหวัดชัยนาท	2	
สภาพแวดล้อมที่เอื้อต่อการเพิ่มรายได้จากการท่องเที่ยว	ฐานข้อมูล เทคโนโลยี นวัตกรรม และระบบสารสนเทศ	ระบบสารสนเทศ/สื่อที่นำมาใช้ในการให้บริการเพื่อส่งเสริม การท่องเที่ยว	จำนวนสถานประกอบการที่พักที่สามารถจองผ่านระบบออนไลน์ได้		จังหวัด	1	สำนักงานการท่องเที่ยวและกีฬาจังหวัดชัยนาท	2	
สภาพแวดล้อมที่เอื้อต่อการเพิ่มรายได้จากการท่องเที่ยว	ความตระหนักรู้ด้านความปลอดภัยในการท่องเที่ยว	ร้อยละของมาตรการรักษาความปลอดภัยของนักท่องเที่ยว	จำนวนคดีที่เกิดขึ้นของนักท่องเที่ยว		จังหวัด	1	ตำรวจภูธรจังหวัดชัยนาท	1	
สภาพแวดล้อมที่เอื้อต่อการเพิ่มรายได้จากการท่องเที่ยว	ความตระหนักรู้ด้านความปลอดภัยในการท่องเที่ยว	ร้อยละของมาตรการรักษาความปลอดภัยของนักท่องเที่ยว	จำนวนอุบัติเหตุที่เกิดขึ้นกับนักท่องเที่ยว		จังหวัด	1	ตำรวจภูธรจังหวัดชัยนาท	1	
สภาพแวดล้อมที่เอื้อต่อการเพิ่มรายได้จากการท่องเที่ยว	ความตระหนักรู้ด้านความปลอดภัยในการท่องเที่ยว	ร้อยละของมาตรการรักษาความปลอดภัยของนักท่องเที่ยว	จำนวนป้ายแจ้งเตือนภัยที่อาจเกิดกับนักท่องเที่ยว		จังหวัด	1	แขวงทางหลวงชัยนาท	1	

3.3 ประเด็นการพัฒนานที่ 3 : การบริหารจัดการทรัพยากรธรรมชาติ และสิ่งแวดล้อมอย่างสมดุลและยั่งยืน

วัตถุประสงค์

1. มีน้ำใช้เพียงพอและมีคุณภาพ
2. การอนุรักษ์และพัฒนาพื้นที่สีเขียว
3. การจัดการขยะมูลฝอยอย่างครบวงจร
4. การส่งเสริมและพัฒนาพลังงานทดแทน
5. การส่งเสริมและรักษาคุณภาพสิ่งแวดล้อมในภาคอุตสาหกรรม

ตัวชี้วัด

1. ร้อยละที่ลดลงของจำนวนครัวเรือนที่ไม่ผ่านเกณฑ์มีน้ำใช้เพียงพอตลอดปีอย่างน้อยคนละ 45 ลิตรต่อวัน
2. จำนวนของพื้นที่ที่มีน้ำเพื่อการผลิตในการเกษตรอย่างมั่นคง
3. ร้อยละของหมู่บ้านที่ประกาศเขตพื้นที่ประสบภัยแล้ง
4. ระดับคุณภาพน้ำในแม่น้ำสายหลัก
5. จำนวนที่เพิ่มขึ้นของพื้นที่สีเขียว (ไร่)
6. ร้อยละของปริมาณขยะมูลฝอยชุมชนที่ได้รับการจัดการอย่างถูกต้อง
7. ร้อยละที่เพิ่มขึ้นของการใช้พลังงานทดแทน
8. ร้อยละของสถานประกอบการที่ได้รับการรับรองอุตสาหกรรมสีเขียว

ในการขับเคลื่อนประเด็นการพัฒนานที่ 3 : การบริหารจัดการทรัพยากรธรรมชาติ และสิ่งแวดล้อมอย่างสมดุลและยั่งยืน ซึ่งจากการวิเคราะห์สถานการณ์ แนวโน้มการพัฒนาจังหวัดชัยนาท พบว่า ในปี 2562 จำนวนหมู่บ้านที่ประกาศเขตพื้นที่ประสบสาธารณภัย (อุทกภัยและภัยแล้ง) มีจำนวน 62 หมู่บ้าน คิดเป็นร้อยละ 12.28 ของหมู่บ้านทั้งหมดในจังหวัด เมื่อเทียบกับปี 2561 พบว่า มีจำนวนหมู่บ้านประกาศเขตพื้นที่ประสบสาธารณภัย เพิ่มขึ้น 13 หมู่บ้าน เมื่อพิจารณาปริมาณขยะต่อวันที่เกิดขึ้นในปี 2562 จังหวัดชัยนาท มีขยะเกิดขึ้น 322.49 ตันต่อวัน ลดลงจากปีที่ผ่านมา 0.29 ตันต่อวัน คิดเป็นร้อยละ 0.1 โดยเป็นขยะมูลฝอยชุมชนที่กำจัดอย่างถูกต้อง 73.66 ตันต่อวัน คิดเป็นร้อยละ 22.6 เป็นขยะมูลฝอยชุมชนที่นำกลับมาใช้ประโยชน์ 208.53 ตันต่อวัน คิดเป็นร้อยละ 64.0 และเป็นขยะมูลฝอยชุมชนที่กำจัดไม่ถูกต้อง 43.85 คิดเป็นร้อยละ 13.4 ส่วนเนื้อที่ป่าในปี 2562 เท่ากับ 40,158.27 ไร่ คิดเป็นร้อยละ 2.56 ของพื้นที่ในจังหวัด เพิ่มขึ้นจากปี 2561 จำนวน 65.77 ไร่

ดังนั้นจึงต้องดำเนินการจัดทำห่วงโซ่คุณค่า (Value Chain) ที่สอดคล้องกับแผนพัฒนาจังหวัดชัยนาท เรื่อง “การบริหารจัดการทรัพยากรธรรมชาติและสิ่งแวดล้อมของจังหวัดชัยนาท” และคัดเลือกปัจจัยสู่ความสำเร็จ (Critical Success Factor) พร้อมจัดทำผังสถิติทางการ เรื่อง “การบริหารจัดการทรัพยากรธรรมชาติและสิ่งแวดล้อมของจังหวัดชัยนาท” ที่ประกอบด้วยรายการข้อมูลสถิติทางการที่สามารถนำไปใช้ในการติดตามและประเมินผลในเรื่องดังกล่าวได้ ซึ่งมีรายละเอียดดังนี้

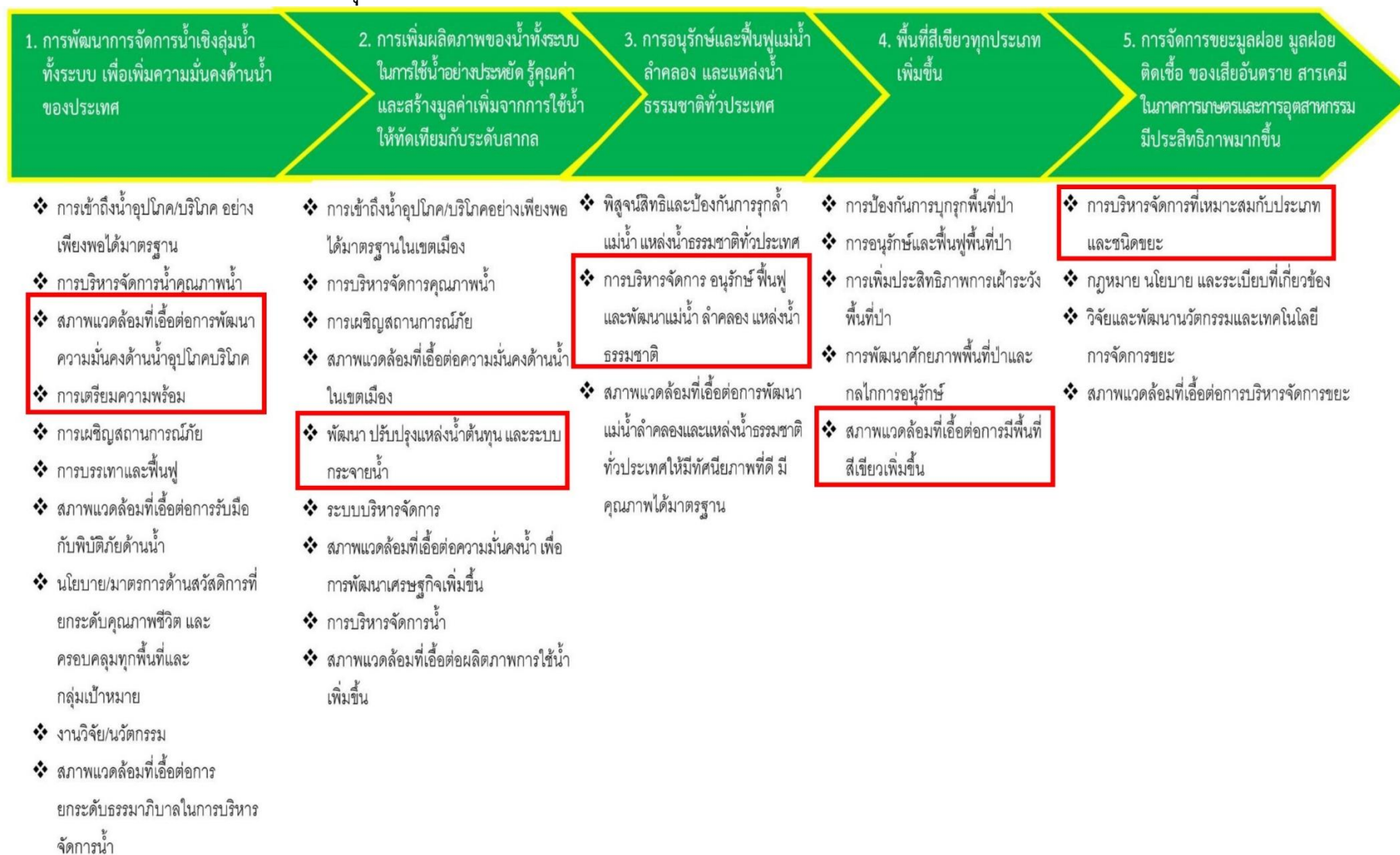
3.3.1 ห่วงโซ่คุณค่า (Value Chain) ที่สอดคล้องกับแผนพัฒนาจังหวัด

แนวคิดการจัดทำห่วงโซ่คุณค่าที่สอดคล้องกับแผนพัฒนาจังหวัดชัยนาท “ประเด็นการพัฒนาที่ 3 : การบริหารจัดการทรัพยากรธรรมชาติ และสิ่งแวดล้อมอย่างสมดุลและยั่งยืน” โดยเริ่มจากการศึกษาห่วงโซ่คุณค่าของประเทศไทย 140 เป้าหมายแผนแม่บทย่อย ภายใต้แผนแม่บทภายใต้ยุทธศาสตร์ชาติ (23 ด้าน) ประเด็น 19 การบริหารจัดการน้ำทั้งระบบ

- แผนแม่บทย่อย 19.1 การพัฒนาการจัดการน้ำเชิงลุ่มน้ำทั้งระบบ เพื่อเพิ่มความมั่นคงด้านน้ำของประเทศ เป้าหมาย 190101 ระดับความมั่นคงด้านน้ำอุปโภคบริโภคเพิ่มขึ้นจากระดับ 3 ให้เป็นระดับ 4 (สูงสุดที่ระดับ 5) เป้าหมาย 190102 การรับมือกับพิบัติภัยด้านน้ำเพิ่มขึ้น เป้าหมาย 190103 ยกระดับธรรมาภิบาลในการบริหารจัดการน้ำเพิ่มขึ้นจากปัจจุบัน 64 คะแนน ให้เป็น 80 คะแนน
- แผนแม่บทย่อย 19.2 การเพิ่มผลิตภาพของน้ำทั้งระบบในการใช้น้ำอย่างประหยัด รู้คุณค่า และสร้างมูลค่าเพิ่มจากการใช้น้ำให้ทัดเทียมกับระดับสากล เป้าหมาย 190201 ระดับความมั่นคงด้านน้ำในเขตเมืองเพิ่มขึ้น เป้าหมาย 190202 ระดับความมั่นคงน้ำเพื่อการพัฒนาเศรษฐกิจเพิ่มขึ้น เป้าหมาย 190203 ผลผลิตจากการใช้น้ำเพิ่มขึ้น
- แผนแม่บทย่อย 19.3 การอนุรักษ์และฟื้นฟูแม่น้ำลำคลองและแหล่งน้ำธรรมชาติทั่วประเทศ เป้าหมาย 190301 แม่น้ำลำคลองและแหล่งน้ำธรรมชาติทั่วประเทศมีระบบนิเวศ และทัศนียภาพที่ดี มีคุณภาพได้มาตรฐานเพิ่มขึ้น

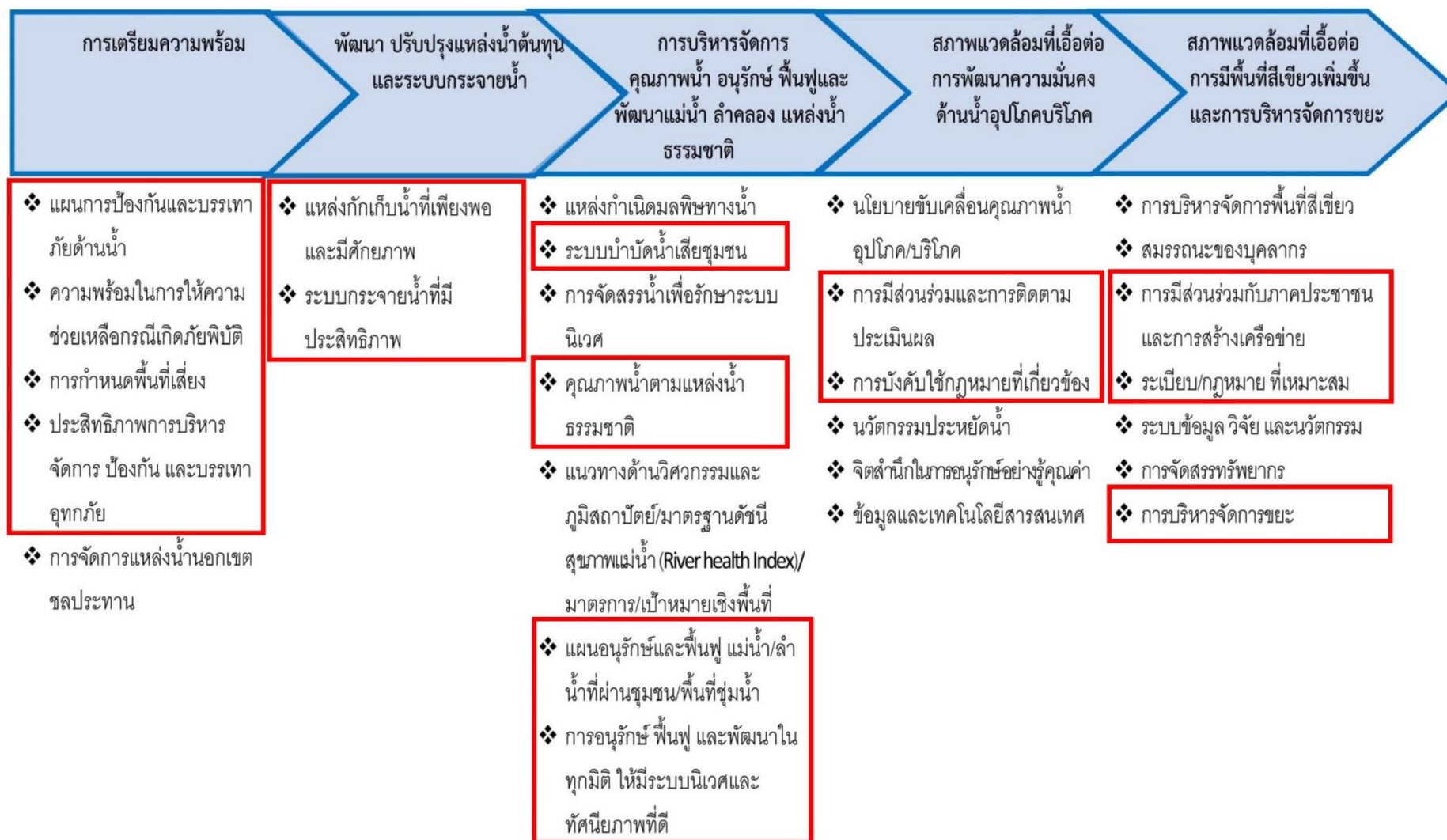
จากนั้นดำเนินการจัดทำห่วงโซ่คุณค่า (Value Chain) “การบริหารจัดการน้ำทั้งระบบ และการเติบโตอย่างยั่งยืน” ดังภาพ 17 และห่วงโซ่คุณค่า (Value Chain) ที่สอดคล้องกับแผนพัฒนาจังหวัดชัยนาท เรื่อง “การบริหารจัดการทรัพยากรธรรมชาติและสิ่งแวดล้อมของจังหวัดชัยนาท” ได้ดังภาพ 18

ห่วงโซ่คุณค่า (Value Chain) “การบริหารจัดการน้ำทั้งระบบและการเติบโตอย่างยั่งยืน”



ภาพ 17 ห่วงโซ่คุณค่า (Value Chain) “การบริหารจัดการน้ำทั้งระบบและการเติบโตอย่างยั่งยืน”

ห่วงโซ่คุณค่า (Value Chain) “การบริหารจัดการทรัพยากรธรรมชาติและสิ่งแวดล้อมของจังหวัดชัยนาท”



ภาพ 18 ห่วงโซ่คุณค่า (Value Chain) “การบริหารจัดการทรัพยากรธรรมชาติและสิ่งแวดล้อมของจังหวัดชัยนาท”

3.3.2 ผังสถิติทางการ

การจัดทำผังสถิติทางการประเด็นการพัฒนาที่ 3 “การบริหารจัดการทรัพยากรธรรมชาติและสิ่งแวดล้อมของจังหวัดชัยนาท” หลังจากที่ได้มีการศึกษาแนวทางการพัฒนาจังหวัด (ประเด็นการพัฒนาที่ 3) ที่สอดคล้องกับห่วงโซ่คุณค่า (Value Chain) ที่สอดคล้องกับแผนพัฒนาจังหวัดชัยนาทแล้ว จะต้องมีการคัดเลือกปัจจัยสู่ความสำเร็จ (Critical Success Factor) ที่มีความสำคัญในการบริหารงานในจังหวัด จากนั้นจัดทำผังสถิติทางการ “การบริหารจัดการน้ำของจังหวัดชัยนาท” โดยศึกษา วิเคราะห์ความสอดคล้องของตัวชี้วัดภายใต้แผนระดับ 3 เช่น แผนปฏิบัติราชการกรมป่าไม้ แผนยุทธศาสตร์กระทรวงทรัพยากรธรรมชาติและสิ่งแวดล้อม แผนยุทธศาสตร์กรมป้องกันและบรรเทาสาธารณภัย ยุทธศาสตร์กรมป่าไม้ พ.ศ. 2560 – 2579 และ GVC การอนุรักษ์และพัฒนาทรัพยากรธรรมชาติ (ดิน ป่าไม้ ชายฝั่ง ทะเล) เป็นต้น จึงสามารถสรุปผังสถิติทางการ “การบริหารจัดการทรัพยากรธรรมชาติและสิ่งแวดล้อมของจังหวัดชัยนาท” ดังตาราง 13

ตาราง 13 ผังสถิติทางการ “การบริหารจัดการทรัพยากรธรรมชาติและสิ่งแวดล้อมของจังหวัดชัยนาท”

ห่วงโซ่คุณค่า (VC)	ปัจจัยแห่งความสำเร็จ (CSF)	ตัวชี้วัด	บัญชีสถิติทางการ	การจัดจำแนก	ระดับการนำเสนอผล	สถานะข้อมูล	หน่วยงาน	การจัดส่งข้อมูลให้ส่วนราชการส่วนกลาง	หมายเหตุ
การเตรียมความพร้อม	แผนการป้องกันและบรรเทาภัยด้านน้ำ	มาตรการความปลอดภัยทางน้ำ	จำนวนมาตรการความปลอดภัยทางน้ำ		จังหวัด	1	สนง.ป้องกันและบรรเทาสาธารณภัยจังหวัดชัยนาท	2	
การเตรียมความพร้อม	ความพร้อมในการให้ความช่วยเหลือกรณีเกิดภัยพิบัติ	จำนวนครั้งของการเกิดอุทกภัย	สรุปอุทกภัย (จำนวน หมู่บ้าน คริวเรือน และผู้ประสบภัย)		ตำบล อำเภอ จังหวัด	1	สนง.ป้องกันและบรรเทาสาธารณภัยจังหวัดชัยนาท	1	
การเตรียมความพร้อม	ความพร้อมในการให้ความช่วยเหลือกรณีเกิดภัยพิบัติ	จำนวนครั้งของการเกิดภัยแล้ง	สรุปภัยแล้ง (จำนวน หมู่บ้าน คริวเรือน และผู้ประสบภัย)		ตำบล อำเภอ จังหวัด	1	สนง.ป้องกันและบรรเทาสาธารณภัยจังหวัดชัยนาท	1	
การเตรียมความพร้อม	การกำหนดพื้นที่เสี่ยง	จำนวนพื้นที่เสี่ยงเกิดอุทกภัย	จำนวนหมู่บ้านที่อยู่ในพื้นที่เสี่ยงเกิดอุทกภัย		ตำบล อำเภอ จังหวัด	1	สนง.ป้องกันและบรรเทาสาธารณภัยจังหวัดชัยนาท	1	
การเตรียมความพร้อม	การกำหนดพื้นที่เสี่ยง	จำนวนพื้นที่เสี่ยงเกิดภัยแล้ง	จำนวนหมู่บ้านที่อยู่ในพื้นที่เสี่ยงเกิดภัยแล้ง		ตำบล อำเภอ จังหวัด	1	สนง.ป้องกันและบรรเทาสาธารณภัยจังหวัดชัยนาท	1	
การเตรียมความพร้อม	ประสิทธิภาพการบริหารจัดการ ป้องกัน และบรรเทาอุทกภัย	มูลค่าความเดือดร้อน/ความเสียหายจากอุทกภัย	มูลค่าความเสียหายจากปัญหาอุทกภัย		จังหวัด	1	สนง.ป้องกันและบรรเทาสาธารณภัยจังหวัดชัยนาท	1	
การเตรียมความพร้อม	ประสิทธิภาพการบริหารจัดการ ป้องกัน และบรรเทาอุทกภัย	มูลค่าความเดือดร้อน/ความเสียหายจากภัยแล้ง	มูลค่าความเสียหายจากปัญหาภัยแล้ง		จังหวัด	1	สนง.ป้องกันและบรรเทาสาธารณภัยจังหวัดชัยนาท	1	

ตาราง 13 ผังสถิติทางการ “การบริหารจัดการทรัพยากรธรรมชาติและสิ่งแวดล้อมของจังหวัดชัยนาท” (ต่อ)

ห่วงโซ่คุณค่า (VC)	ปัจจัยแห่งความสำเร็จ (CSF)	ตัวชี้วัด	บัญชีสถิติทางการ	การจัด จำแนก	ระดับการ นำเสนอ ผล	สถานะ ข้อมูล	หน่วยงาน	การจัดส่งข้อมูล ให้ส่วนราชการ ส่วนกลาง	หมายเหตุ
พัฒนา ปรับปรุง แหล่งน้ำต้นทุน และระบบ กระจายน้ำ	แหล่งกักเก็บน้ำที่ เพียงพอและมีศักยภาพ	การจัดทำข้อมูลด้านปริมาณ น้ำต้นทุนของจังหวัด	จำนวนแหล่งน้ำธรรมชาติของ จังหวัด		จังหวัด	1	โครงการ ชลประทาน ชัยนาท	1	
พัฒนา ปรับปรุง แหล่งน้ำต้นทุน และระบบ กระจายน้ำ	แหล่งกักเก็บน้ำที่ เพียงพอและมีศักยภาพ	การจัดทำข้อมูลด้านปริมาณ น้ำต้นทุนของจังหวัด	จำนวนอ่างเก็บน้ำของจังหวัด		จังหวัด	1	โครงการ ชลประทาน ชัยนาท	1	
พัฒนา ปรับปรุง แหล่งน้ำต้นทุน และระบบ กระจายน้ำ	แหล่งกักเก็บน้ำที่ เพียงพอและมีศักยภาพ	การจัดทำข้อมูลด้านปริมาณ น้ำต้นทุนของจังหวัด	จำนวนบ่อน้ำบาดาล	รายอำเภอ	จังหวัด	1	สำนักงาน ทรัพยากรธรรมชาติและ สิ่งแวดล้อม จังหวัดชัยนาท	1	
พัฒนา ปรับปรุง แหล่งน้ำต้นทุน และระบบ กระจายน้ำ	ระบบกระจายน้ำที่มี ประสิทธิภาพ	การจัดทำข้อมูลด้านการ ให้บริการการประปาของการ ประปาภูมิภาค	จำนวนเขตบริการ (แยกตาม พื้นที่)		อำเภอ จังหวัด	1	การประปาส่วน ภูมิภาคสาขา ชัยนาท	1	
พัฒนา ปรับปรุง แหล่งน้ำต้นทุน และระบบ กระจายน้ำ	ระบบกระจายน้ำที่มี ประสิทธิภาพ	ปริมาณน้ำฝนเฉลี่ยในแต่ละปี	ข้อมูลปริมาณน้ำฝนเฉลี่ยในแต่ละ ปี		จังหวัด	1	สถานี อุตุนิยมวิทยา ชัยนาท	1	
พัฒนา ปรับปรุง แหล่งน้ำต้นทุน และระบบ กระจายน้ำ	ระบบกระจายน้ำที่มี ประสิทธิภาพ	จำนวนครัวเรือนที่ขาดแคลน น้ำเพื่ออุปโภคและบริโภค ลดลง	จำนวนครัวเรือนที่ขาดแคลน น้ำเพื่ออุปโภค		จังหวัด	1	สำนักงานพัฒนา ชุมชนจังหวัด ชัยนาท	1	

ตาราง 13 ผังสถิติทางการ “การบริหารจัดการทรัพยากรธรรมชาติและสิ่งแวดล้อมของจังหวัดชัยนาท” (ต่อ)

ห่วงโซ่คุณค่า (VC)	ปัจจัยแห่งความสำเร็จ (CSF)	ตัวชี้วัด	บัญชีสถิติทางการ	การจัดจำแนก	ระดับการนำเสนอผล	สถานะข้อมูล	หน่วยงาน	การจัดส่งข้อมูลให้ส่วนราชการส่วนกลาง	หมายเหตุ
พัฒนา ปรับปรุงแหล่งน้ำต้นทุนและระบบกระจายน้ำ	ระบบกระจายน้ำที่มีประสิทธิภาพ	จำนวนครัวเรือนที่ขาดแคลนน้ำเพื่ออุปโภคและบริโภคลดลง	จำนวนครัวเรือนที่ขาดแคลนน้ำเพื่อบริโภค		จังหวัด	1	สำนักงานพัฒนาชุมชนจังหวัดชัยนาท	1	
พัฒนา ปรับปรุงแหล่งน้ำต้นทุนและระบบกระจายน้ำ	ระบบกระจายน้ำที่มีประสิทธิภาพ	อัตราส่วนของกลุ่มเป้าหมายที่มีน้ำใช้ต่อผู้ที่ขาดแคลน	จำนวนครัวเรือนที่มีน้ำใช้ในการอุปโภคอย่างเพียงพอ		จังหวัด	1	สำนักงานพัฒนาชุมชนจังหวัดชัยนาท	1	
พัฒนา ปรับปรุงแหล่งน้ำต้นทุนและระบบกระจายน้ำ	ระบบกระจายน้ำที่มีประสิทธิภาพ	อัตราส่วนของกลุ่มเป้าหมายที่มีน้ำใช้ต่อผู้ที่ขาดแคลน	จำนวนครัวเรือนที่มีน้ำใช้ในการบริโภคอย่างเพียงพอ		จังหวัด	1	สำนักงานพัฒนาชุมชนจังหวัดชัยนาท	1	
พัฒนา ปรับปรุงแหล่งน้ำต้นทุนและระบบกระจายน้ำ	ระบบกระจายน้ำที่มีประสิทธิภาพ	พื้นที่ทำการเกษตรได้รับน้ำอย่างเพียงพอ มีจำนวนเพิ่มขึ้น	พื้นที่ทำการเกษตรได้รับน้ำเพื่อการเกษตรอย่างเพียงพอ		จังหวัด	1	โครงการชลประทานชัยนาท	1	
การบริหารจัดการคุณภาพน้ำ อนุรักษ์ฟื้นฟู และพัฒนาแม่น้ำ ลำคลอง แหล่งน้ำธรรมชาติ	ระบบบำบัดน้ำเสียชุมชน	ปริมาณน้ำเสียชุมชนที่เพิ่มขึ้นและที่เข้าระบบบำบัด	ระบบบำบัดน้ำเสียชุมชนในจังหวัด	จำนวนอปท.	จังหวัด	1	สำนักงานทรัพยากรธรรมชาติและสิ่งแวดล้อมจังหวัดชัยนาท	1	
การบริหารจัดการคุณภาพน้ำ อนุรักษ์ฟื้นฟู และพัฒนาแม่น้ำ ลำคลอง แหล่งน้ำธรรมชาติ	ระบบบำบัดน้ำเสียชุมชน	ปริมาณน้ำเสียชุมชนที่เพิ่มขึ้นและที่เข้าระบบบำบัด	ข้อมูลปริมาณน้ำเสียชุมชนที่เกิดขึ้นและที่เข้าระบบบำบัด	จำนวนอปท.	จังหวัด	1	สำนักงานทรัพยากรธรรมชาติและสิ่งแวดล้อมจังหวัดชัยนาท	1	

ตาราง 13 ผังสถิติทางการ “การบริหารจัดการทรัพยากรธรรมชาติและสิ่งแวดล้อมของจังหวัดชัยนาท” (ต่อ)

ห่วงโซ่คุณค่า (VC)	ปัจจัยแห่งความสำเร็จ (CSF)	ตัวชี้วัด	บัญชีสถิติทางการ	การจัดจำแนก	ระดับการนำเสนอผล	สถานะข้อมูล	หน่วยงาน	การจัดส่งข้อมูลให้ส่วนราชการส่วนกลาง	หมายเหตุ
การบริหารจัดการคุณภาพน้ำ อนุรักษ์ฟื้นฟู และพัฒนาแม่น้ำ ลำคลอง แหล่งน้ำธรรมชาติ	คุณภาพน้ำตามแหล่งน้ำธรรมชาติ	คุณภาพน้ำตามแหล่งน้ำธรรมชาติที่ดีขึ้น	ปริมาณออกซิเจนที่ละลายน้ำ (Dissolved Oxygen : DO) ณ จุดตรวจ	รายแม่น้ำ	จังหวัด	1	สำนักงานทรัพยากรธรรมชาติและสิ่งแวดล้อมจังหวัดชัยนาท	1	
การบริหารจัดการคุณภาพน้ำ อนุรักษ์ฟื้นฟู และพัฒนาแม่น้ำ ลำคลอง แหล่งน้ำธรรมชาติ	คุณภาพน้ำตามแหล่งน้ำธรรมชาติ	คุณภาพน้ำตามแหล่งน้ำธรรมชาติที่ดีขึ้น	จำนวนแหล่งน้ำที่มีค่าปริมาณออกซิเจนที่ละลายน้ำ (Dissolved Oxygen : DO) ตามเกณฑ์มาตรฐาน	รายแม่น้ำ	จังหวัด	1	สำนักงานทรัพยากรธรรมชาติและสิ่งแวดล้อมจังหวัดชัยนาท	1	
การบริหารจัดการคุณภาพน้ำ อนุรักษ์ฟื้นฟู และพัฒนาแม่น้ำ ลำคลอง แหล่งน้ำธรรมชาติ	แผนอนุรักษ์และฟื้นฟู แม่น้ำ/ลำน้ำที่ผ่านชุมชน/พื้นที่ชุ่มน้ำ	แผนอนุรักษ์และฟื้นฟู แม่น้ำ/ลำน้ำที่ผ่านชุมชน/พื้นที่ชุ่มน้ำ	จำนวนโครงการอนุรักษ์ฟื้นฟูแหล่งน้ำ		จังหวัด	1	โครงการชลประทานชัยนาท	1	
การบริหารจัดการคุณภาพน้ำ อนุรักษ์ฟื้นฟู และพัฒนาแม่น้ำ ลำคลอง แหล่งน้ำธรรมชาติ	การอนุรักษ์ ฟื้นฟู และพัฒนาในทุกมิติ ให้มีระบบนิเวศ และทัศนียภาพที่ดี	จำนวนแหล่งน้ำที่ได้รับการอนุรักษ์ฟื้นฟูเพิ่มขึ้น	จำนวนแหล่งน้ำที่ได้รับการอนุรักษ์ฟื้นฟูเพิ่มขึ้น		จังหวัด	1	โครงการชลประทานชัยนาท	1	
สภาพแวดล้อมที่เอื้อต่อการพัฒนาความมั่นคง ด้านน้ำอุปโภคบริโภค	การมีส่วนร่วมและการติดตามประเมินผล	กิจกรรมเสริมสร้างการมีส่วนร่วมในการจัดการน้ำ	กิจกรรมเสริมสร้างการมีส่วนร่วมในการตรวจวัดคุณภาพน้ำ	รายโรงเรียน	จังหวัด	1	สำนักงานทรัพยากรธรรมชาติและสิ่งแวดล้อมจังหวัดชัยนาท	2	

ตาราง 13 ผังสถิติทางการ “การบริหารจัดการทรัพยากรธรรมชาติและสิ่งแวดล้อมของจังหวัดชัยนาท” (ต่อ)

ห่วงโซ่คุณค่า (VC)	ปัจจัยแห่งความสำเร็จ (CSF)	ตัวชี้วัด	บัญชีสถิติทางการ	การจัดจำแนก	ระดับการนำเสนอผล	สถานะข้อมูล	หน่วยงาน	การจัดส่งข้อมูลให้ส่วนราชการส่วนกลาง	หมายเหตุ
สภาพแวดล้อมที่เอื้อต่อการพัฒนาความมั่นคง ด้านน้ำ อุปโภคบริโภค	การมีส่วนร่วมและการติดตามประเมินผล	กิจกรรมเสริมสร้างการมีส่วนร่วมในการจัดการน้ำ	จำนวนผู้เข้าร่วมกิจกรรมเสริมสร้างการมีส่วนร่วมในการตรวจวัดคุณภาพน้ำ	รายโรงเรียน	จังหวัด	1	สำนักงานทรัพยากรธรรมชาติและสิ่งแวดล้อมจังหวัดชัยนาท	2	
สภาพแวดล้อมที่เอื้อต่อการพัฒนาความมั่นคง ด้านน้ำ อุปโภคบริโภค	การบังคับใช้กฎหมายที่เกี่ยวข้อง	ข้อร้องเรียน/คดีเรื่องมลพิษทางน้ำที่เกิดจากครัวเรือนและโรงงานอุตสาหกรรมลดลง	จำนวนข้อร้องเรียน/คดีเรื่องมลพิษทางน้ำที่เกิดจากครัวเรือนและโรงงานอุตสาหกรรมลดลง	รายตำบล รายอำเภอ	จังหวัด	1	สำนักงานทรัพยากรธรรมชาติและสิ่งแวดล้อมจังหวัดชัยนาท/ สนง.อุตสาหกรรมจังหวัดชัยนาท	1	
สภาพแวดล้อมที่เอื้อต่อการมีพื้นที่สีเขียวเพิ่มขึ้น และการบริหารจัดการขยะ	การมีส่วนร่วมกับภาคประชาชนและการสร้างเครือข่าย	จำนวนที่เพิ่มขึ้นของเครือข่ายความร่วมมือในการอนุรักษ์และดูแลกลุ่มน้ำและรักษาธรรมชาติ	จำนวนเครือข่ายความร่วมมือในการอนุรักษ์และดูแลกลุ่มน้ำและรักษาธรรมชาติ	รายตำบล รายอำเภอ	จังหวัด	1	สำนักงานทรัพยากรธรรมชาติและสิ่งแวดล้อมจังหวัดชัยนาท	1	
สภาพแวดล้อมที่เอื้อต่อการมีพื้นที่สีเขียวเพิ่มขึ้น และการบริหารจัดการขยะ	การมีส่วนร่วมกับภาคประชาชนและการสร้างเครือข่าย	จำนวนโครงการ/กิจกรรมที่สร้างความมีส่วนร่วมของประชาชนในการดูแลพื้นที่สีเขียว	จำนวนโครงการ/กิจกรรมที่สร้างความมีส่วนร่วมของประชาชนในการดูแลพื้นที่สีเขียว	รายชุมชน	จังหวัด	1	สำนักงานทรัพยากรธรรมชาติและสิ่งแวดล้อมจังหวัดชัยนาท	2	
สภาพแวดล้อมที่เอื้อต่อการมีพื้นที่สีเขียวเพิ่มขึ้น และการบริหารจัดการขยะ	การมีส่วนร่วมกับภาคประชาชนและการสร้างเครือข่าย	จำนวนกลุ่มที่มีส่วนร่วมในการดูแล/อนุรักษ์พื้นที่สีเขียวในชุมชน	จำนวนกลุ่มที่มีส่วนร่วมในการดูแล/อนุรักษ์พื้นที่สีเขียวในชุมชน	รายชุมชน	จังหวัด	1	สำนักงานทรัพยากรธรรมชาติและสิ่งแวดล้อมจังหวัดชัยนาท	2	

ตาราง 13 ผังสถิติทางการ “การบริหารจัดการทรัพยากรธรรมชาติและสิ่งแวดล้อมของจังหวัดชัยนาท” (ต่อ)

ห่วงโซ่คุณค่า (VC)	ปัจจัยแห่งความสำเร็จ (CSF)	ตัวชี้วัด	บัญชีสถิติทางการ	การจัด จำแนก	ระดับการ นำเสนอ ผล	สถานะ ข้อมูล	หน่วยงาน	การจัดส่งข้อมูล ให้ส่วนราชการ ส่วนกลาง	หมายเหตุ
สภาพแวดล้อมที่ เอื้อต่อการมีพื้นที่ สีเขียวเพิ่มขึ้น และ การบริหารจัดการขยะ	การมีส่วนร่วมกับภาค ประชาชนและการสร้าง เครือข่าย	จำนวนกลุ่มที่มีส่วนร่วมในการ ดูแล/อนุรักษ์พื้นที่สีเขียวใน ชุมชน	จำนวนกล้าไม้/ต้นไม้ ที่ แจกจ่ายนำไปปลูก		จังหวัด	1	สถานีเพาะชำกล้า ไม้จังหวัดชัยนาท	1	
สภาพแวดล้อมที่ เอื้อต่อการมีพื้นที่ สีเขียวเพิ่มขึ้น และ การบริหารจัดการขยะ	การบริหารจัดการขยะ	เป็นเมืองที่มีคุณภาพด้าน สิ่งแวดล้อมในชุมชน	ปริมาณขยะมูลฝอยที่เกิดขึ้น ต่อวัน	จำนวน อปท.	จังหวัด	1	สำนักงาน ทรัพยากรธรรมชาติและ สิ่งแวดล้อม จังหวัดชัยนาท/ สนง.ส่งเสริมการ ปกครองท้องถิ่น จังหวัดชัยนาท	1	
สภาพแวดล้อมที่ เอื้อต่อการมีพื้นที่ สีเขียวเพิ่มขึ้น และ การบริหารจัดการขยะ	การบริหารจัดการขยะ	เป็นเมืองที่มีคุณภาพด้าน สิ่งแวดล้อมในชุมชน	ปริมาณขยะมูลฝอยตกค้าง ต่อปี (ต้นต่อปี)	จำนวน อปท.	จังหวัด	1	สำนักงาน ทรัพยากรธรรมชาติและ สิ่งแวดล้อม จังหวัดชัยนาท/ สนง.ส่งเสริมการ ปกครองท้องถิ่น จังหวัดชัยนาท	1	

ตาราง 13 ผังสถิติทางการ “การบริหารจัดการทรัพยากรธรรมชาติและสิ่งแวดล้อมของจังหวัดชัยนาท” (ต่อ)

ห่วงโซ่คุณค่า (VC)	ปัจจัยแห่งความสำเร็จ (CSF)	ตัวชี้วัด	บัญชีสถิติทางการ	การจัด จำแนก	ระดับการ นำเสนอ ผล	สถานะ ข้อมูล	หน่วยงาน	การจัดส่งข้อมูล ให้ส่วนราชการ ส่วนกลาง	หมายเหตุ
สภาพแวดล้อมที่ เอื้อต่อการมีพื้นที่ สีเขียวเพิ่มขึ้น และ การบริหารจัดการขยะ	การบริหารจัดการขยะ	เป็นเมืองที่มีคุณภาพด้าน สิ่งแวดล้อมในชุมชน	ปริมาณขยะมูลฝอยที่นำไปใช้ ประโยชน์	จำนวน อปท.	จังหวัด	1	สำนักงาน ทรัพยากรธรรมชาติและสิ่งแวดล้อม จังหวัดชัยนาท/ สนง.ส่งเสริมการ ปกครองท้องถิ่น จังหวัดชัยนาท	1	
สภาพแวดล้อมที่ เอื้อต่อการมีพื้นที่ สีเขียวเพิ่มขึ้น และ การบริหารจัดการขยะ	การบริหารจัดการขยะ	เป็นเมืองที่มีคุณภาพด้าน สิ่งแวดล้อมในชุมชน	จำนวน อปท. ที่มีการ ให้บริการจัดเก็บขยะมูลฝอย	จำนวน อปท.	จังหวัด	1	สำนักงาน ทรัพยากรธรรมชาติและสิ่งแวดล้อม จังหวัดชัยนาท/ สนง.ส่งเสริมการ ปกครองท้องถิ่น จังหวัดชัยนาท	1	

3.4 ประเด็นการพัฒนาที่ 4 : การพัฒนาคุณภาพคนและเสริมสร้างความมั่นคงปลอดภัยทางสังคม

วัตถุประสงค์

1. ประชาชนมีคุณภาพเพิ่มขึ้นทั้งสติปัญญา ความสามารถในการประกอบอาชีพและสุขภาพ
2. สังคมมีความมั่นคง ปลอดภัยเพิ่มขึ้น

ตัวชี้วัด

1. ประชาชนได้รับอาหารที่มีความปลอดภัย และพฤติกรรมการบริโภคผลิตภัณฑ์อาหารที่ถูกต้อง
2. ร้อยละของค่าเฉลี่ย ผลการทดสอบทางการศึกษาระดับชาติด้านพื้นฐาน (O-NET) ระดับจังหวัดของนักเรียนชั้นประถมศึกษาปีที่ 6 ชั้นมัธยมศึกษาปีที่ 3 ชั้นมัธยมศึกษาปีที่ 6 มีค่าเฉลี่ยสูงขึ้นจากปีฐาน (ปีการศึกษา 2563)
3. ร้อยละของผู้สูงอายุที่ได้รับการพัฒนาคุณภาพชีวิตของตนเองนำความในการดูแลตนเองและสร้างอาชีพ
4. ร้อยละของผู้ผ่านการพัฒนามีอาชีพ มีรายได้เพิ่มขึ้นร้อยละ 10
5. ร้อยละหมู่บ้าน/ชุมชน ที่ไม่พบปัญหายาเสพติด
6. ร้อยละที่ลดลงของคดีเกี่ยวกับความปลอดภัยในชีวิตและทรัพย์สินของประชาชน
7. ร้อยละที่ลดลงของคดีอุบัติเหตุจราจรทางบก

ในการขับเคลื่อนประเด็นการพัฒนาที่ 4 : การพัฒนาคุณภาพคนและเสริมสร้างความมั่นคงปลอดภัยทางสังคม ซึ่งจากการวิเคราะห์สถานการณ์ แนวโน้มการพัฒนาจังหวัดชัยนาท พบว่าในปี 2563 จังหวัดชัยนาท มีคะแนนเฉลี่ยความสุขของประชาชน เท่ากับ 33.07 คะแนน ส่วนปี 2561 มีค่าเท่ากับ 32.61 นอกจากนี้ จากข้อมูลดัชนีความก้าวหน้าของคน ในปี 2562 ภาพรวมของชัยนาทอยู่ ลำดับ 70 ของประเทศ แต่ที่ค่าดัชนีเพิ่มขึ้นจากปี 2560 จาก 0.5514 เป็น 0.5619 โดยปี 2562 จังหวัดชัยนาทมีตัวชี้วัดที่อยู่ในระดับค่อนข้างต่ำ ควรได้รับการแก้ไข ได้แก่ จำนวนประชาชนที่พิการ คะแนนสุขภาพจิต จำนวนปีการศึกษาเฉลี่ยของประชาชนอายุ 15 ปีขึ้นไป อัตราการเข้าเรียนมัธยมศึกษาตอนปลายและอาชีวศึกษา ค่าคะแนนเชาว์ปัญญา (IQ) ของเด็กนักเรียนไทยชั้น ป.1 คะแนนเฉลี่ยการทดสอบ O-Net ระดับมัธยมศึกษาตอนปลาย อัตราการว่างงาน อัตราการทำงานระดับต่ำ แรงงานที่มีประกันสังคม สัดส่วนประชาชนยากจน ครวเรือนที่มีหนี้สินเพื่อการอุปโภคบริโภค ค่าสัมประสิทธิ์ความไม่เสมอภาคของรายได้ ประชาชนที่ประสบอุทกภัย ครวเรือนที่มีหัวหน้าครัวเรือนเดี่ยว ผู้สูงอายุที่อยู่อาศัยเพียงลำพัง ประชาชนที่มีโทรศัพท์มือถือ และประชาชนที่เข้าถึงอินเทอร์เน็ต ดังนั้นจึงได้ดำเนินการจัดทำห่วงโซ่คุณค่า (Value Chain) ที่สอดคล้องกับแผนพัฒนาจังหวัดชัยนาท เรื่อง “การพัฒนาคุณภาพชีวิตของจังหวัดชัยนาท” และคัดเลือกปัจจัยสู่ความสำเร็จ (Critical Success Factor) พร้อมจัดทำผังสถิติทางการ เรื่อง “การพัฒนาคุณภาพชีวิตของจังหวัดชัยนาท” ที่ประกอบด้วยรายการข้อมูลสถิติทางการที่สามารถนำไปใช้ในการติดตามและประเมินผลในเรื่องดังกล่าวได้ ซึ่งมีรายละเอียดดังนี้

3.4.1 ห่วงโซ่คุณค่า (Value Chain) ที่สอดคล้องกับแผนพัฒนาจังหวัด

แนวคิดการจัดทำห่วงโซ่คุณค่า “ประเด็นการพัฒนาที่ 4 : การพัฒนาคุณภาพคนและเสริมสร้างความมั่นคงปลอดภัยทางสังคม” โดยเริ่มจากการศึกษาห่วงโซ่คุณค่าของประเทศไทย 140 เป้าหมายแผนแม่บทย่อย ภายใต้แผนแม่บทภายใต้ยุทธศาสตร์ชาติ (23 ด้าน) ดังนี้

(1) ประเด็น 11 ศักยภาพคนตลอดช่วงชีวิต มี 5 แผนแม่บทย่อย 6 เป้าหมาย คือ

- แผนแม่บทย่อย 11.1 การสร้างสภาพแวดล้อมที่เอื้อต่อการพัฒนาและเสริมสร้างศักยภาพมนุษย์ เป้าหมาย 110101 ครอบครัวไทยมีความเข้มแข็งและมีจิตสำนึกความเป็นไทย ดำรงชีวิตแบบพอเพียงมากขึ้น
- แผนแม่บทย่อย 11.2 การพัฒนาเด็กตั้งแต่ช่วงตั้งครรภ์จนถึงปฐมวัย เป้าหมาย 110201 เด็กเกิดอย่างมีคุณภาพ มีพัฒนาการสมวัย สามารถเข้าถึงบริการที่มีคุณภาพมากขึ้น
- แผนแม่บทย่อย 11.3 การพัฒนาเด็กตั้งแต่ช่วงวัยเรียน/วัยรุ่น เป้าหมาย 110301 วัยเรียน/วัยรุ่น มีความรู้และทักษะในศตวรรษที่ 21 ครบถ้วน รู้จักคิด วิเคราะห์ รักการเรียนรู้ มีสำนึกพลเมือง มีความกล้าหาญทางจริยธรรม มีความสามารถในการแก้ไขปัญหาปรับตัว สื่อสาร และทำงานร่วมกับผู้อื่นได้อย่างมีประสิทธิภาพตลอดชีวิตดีขึ้น
- แผนแม่บทย่อย 11.4 การพัฒนาและยกระดับศักยภาพวัยแรงงาน เป้าหมาย 110401 แรงงานมีศักยภาพในการเพิ่มผลผลิต มีทักษะ อาชีพสูง ตระหนักในความสำคัญที่จะพัฒนาตนเองให้เต็มศักยภาพ สามารถปรับตัวและเรียนรู้สิ่งใหม่ตามพลวัตของโครงสร้างอาชีพ และความต้องการของตลาดแรงงานเพิ่มขึ้น เป้าหมาย 110402 มีคนไทยที่มีความสามารถและผู้เชี่ยวชาญต่างประเทศ เข้ามาทำวิทยาศาสตร์ เทคโนโลยี และนวัตกรรมในอุตสาหกรรมเป้าหมายเพิ่มขึ้น
- แผนแม่บทย่อย 11.5 การส่งเสริมศักยภาพผู้สูงอายุ เป้าหมาย 110501 ผู้สูงอายุมีคุณภาพชีวิตที่ดี มีความมั่นคงในชีวิต มีทักษะการดำรงชีวิต มีส่วนร่วมในกิจกรรมสังคม สร้างมูลค่าเพิ่มให้แก่สังคมเพิ่มขึ้น

(2) ประเด็น 12 การพัฒนาการเรียนรู้ มี 2 แผนแม่บทย่อย 2 เป้าหมาย คือ

- แผนแม่บทย่อย 12.1 การปฏิรูปกระบวนการเรียนรู้ที่ตอบสนองต่อการเปลี่ยนแปลงในศตวรรษที่ 21 เป้าหมาย 120101 คนไทยได้รับการศึกษาที่มีคุณภาพตามมาตรฐาน มีทักษะการเรียนรู้ และทักษะที่จำเป็นของโลกศตวรรษที่ 21 ในทุกระดับและสามารถเข้าถึงการเรียนรู้อย่างต่อเนื่องตลอดชีวิต
- แผนแม่บทย่อย 12.2 การตระหนักถึงพหุปัญญาของมนุษย์ที่หลากหลาย เป้าหมาย 120201 ประเทศไทยมีระบบข้อมูลเพื่อการส่งเสริมการพัฒนาศักยภาพตามพหุปัญญาเพื่อประโยชน์ในการพัฒนาและการส่งต่อการพัฒนาให้เต็มตามศักยภาพเพิ่มขึ้น

(3) ประเด็น 13 การเสริมสร้างให้คนไทยมีสุขภาวะที่ดี มี 5 แผนแม่บทย่อย 5 เป้าหมาย คือ

- แผนแม่บทย่อย 13.1 การสร้างความรอบรู้ด้านสุขภาวะและการป้องกันและควบคุมปัจจัยเสี่ยงที่คุกคามสุขภาวะ เป้าหมาย 130101 ประชาชนมีความรอบรู้ด้านสุขภาวะสามารถดูแลสุขภาพมีพฤติกรรมสุขภาพที่พึงประสงค์และสามารถป้องกันและลดโรคที่สามารถป้องกันได้เกิดเป็นสังคมบ่มเพาะจิตสำนึกการมีสุขภาพดีสูงขึ้น
- แผนแม่บทย่อย 13.2 การใช้ชุมชนเป็นฐานในการสร้างสภาพแวดล้อมที่เอื้อต่อการมีสุขภาวะที่ดี เป้าหมาย 130201 จำนวนชุมชนสุขภาพดีเพิ่มขึ้น

- แผนแม่บทย่อย 13.3 การพัฒนาระบบบริการสุขภาพที่ทันสมัยสนับสนุนการสร้างสุขภาวะที่ดี เป้าหมาย 130301 มีระบบสาธารณสุขที่ได้มาตรฐานที่ประชากรทุกระดับเข้าถึงได้ดีขึ้น
- แผนแม่บทย่อย 13.4 การเข้าถึงบริการสาธารณสุขมีความเหลื่อมล้ำลดลง เป้าหมาย 130401 การกระจายบริการสาธารณสุขอย่างทั่วถึงและมีคุณภาพ
- แผนแม่บทย่อย 13.5 การพัฒนาและสร้างระบบรับมือปรับตัวต่อโรคอุบัติใหม่ อุบัติซ้ำที่เกิดจากการเปลี่ยนแปลงภูมิภาค เป้าหมาย 130501 ประชาชนมีความรอบรู้สุขภาพ เรื่องโรคอุบัติใหม่และโรคอุบัติซ้ำที่เกิดจากการเปลี่ยนแปลงภูมิอากาศมากขึ้น

จากนั้นดำเนินการจัดทำห่วงโซ่คุณค่า (Value Chain) ที่สอดคล้องกับแผนพัฒนาจังหวัด ชัยนาท เรื่อง “การพัฒนาคุณภาพชีวิตของจังหวัดชัยนาท” ได้ดังภาพ 19

ห่วงโซ่คุณค่า (Value Chain) “การพัฒนาคุณภาพชีวิตของจังหวัดชัยนาท”



ภาพ 19 ห่วงโซ่คุณค่า (Value Chain) “การพัฒนาคุณภาพชีวิตของจังหวัดชัยนาท”

3.4.2 ผังสถิติทางการ

การจัดทำผังสถิติทางการประเด็นการพัฒนาที่ 4: การพัฒนาคุณภาพคนและเสริมสร้างความมั่นคงปลอดภัยทางสังคม หลังจากที่ได้มีการศึกษาแนวทางการพัฒนาจังหวัด (ประเด็นการพัฒนาที่ 4) ที่สอดคล้องกับห่วงโซ่คุณค่า (Value Chain) ที่สอดคล้องกับแผนพัฒนาจังหวัดชัยนาทแล้ว จะต้องมีการคัดเลือกปัจจัยสู่ความสำเร็จ (Critical Success Factor) ที่มีความสำคัญในการบริหารงานในจังหวัด จากนั้นจัดทำผังสถิติทางการ “การพัฒนาคุณภาพชีวิต” โดยศึกษา วิเคราะห์ความสอดคล้องของตัวชี้วัดภายใต้แผนระดับ 3 เช่น แผนยุทธศาสตร์ พม. ระยะ 20 ปี พ.ศ. 2560-2579 มาตรการขับเคลื่อนระเบียบวาระแห่งชาติ เรื่อง ผู้สูงอายุ แผนการศึกษาแห่งชาติ พ.ศ. 2560-2579 แผนยุทธศาสตร์ชาติ 20 ปี ด้านสาธารณสุข พ.ศ. 2560-2579 และ GVC การพัฒนาทรัพยากรมนุษย์และคุณภาพชีวิต เป็นต้น ที่สอดคล้องกับปัจจัยสู่ความสำเร็จ (Critical Success Factor) พร้อมทั้งกำหนดรายการข้อมูลสถิติที่สำคัญและจำเป็น จึงสามารถสรุปผังสถิติทางการ “การพัฒนาคุณภาพชีวิตของจังหวัดชัยนาท” ดังตาราง 14

ตาราง 14 ผังสถิติทางการ “การพัฒนาคุณภาพชีวิตของจังหวัดชัยนาท”

ห่วงโซ่คุณค่า (VC)	ปัจจัยแห่งความสำเร็จ (CSF)	ตัวชี้วัด	บัญชีสถิติทางการ	การจัดจำแนก	ระดับการนำเสนอ	สถานะข้อมูล	หน่วยงาน	การจัดส่งข้อมูลให้ส่วนราชการส่วนกลาง	หมายเหตุ
การสร้างสภาพแวดล้อมที่เอื้อต่อการพัฒนาและเสริมสร้างศักยภาพมนุษย์	กระบวนการสื่อสารทางสังคมเพื่อพัฒนาครอบครัว	ร้อยละที่เพิ่มขึ้นของดัชนีความก้าวหน้าคน (HAI)	ร้อยละของครัวเรือนที่มีหัวหน้าครัวเรือนเดี่ยว (%)		จังหวัด	1	สำนักงานสภาพัฒนาการเศรษฐกิจและสังคมแห่งชาติ	1	
การสร้างสภาพแวดล้อมที่เอื้อต่อการพัฒนาและเสริมสร้างศักยภาพมนุษย์	กระบวนการสื่อสารทางสังคมเพื่อพัฒนาครอบครัว	ร้อยละที่เพิ่มขึ้นของดัชนีความก้าวหน้าคน (HAI)	รายได้เฉลี่ยของครัวเรือนต่อเดือน (บาท)		จังหวัด	1	สำนักงานสถิติแห่งชาติ	1	
การสร้างสภาพแวดล้อมที่เอื้อต่อการพัฒนาและเสริมสร้างศักยภาพมนุษย์	กระบวนการสื่อสารทางสังคมเพื่อพัฒนาครอบครัว	ร้อยละที่เพิ่มขึ้นของดัชนีความก้าวหน้าคน (HAI)	สัดส่วนประชากรยากจน (%)		จังหวัด	1	สำนักงานสภาพัฒนาการเศรษฐกิจและสังคมแห่งชาติ	1	
การสร้างสภาพแวดล้อมที่เอื้อต่อการพัฒนาและเสริมสร้างศักยภาพมนุษย์	กระบวนการสื่อสารทางสังคมเพื่อพัฒนาครอบครัว	ร้อยละที่เพิ่มขึ้นของดัชนีความก้าวหน้าคน (HAI)	ร้อยละของครัวเรือนที่มีหนี้สินเพื่อการอุปโภคบริโภค (%)		จังหวัด	1	สำนักงานสภาพัฒนาการเศรษฐกิจและสังคมแห่งชาติ	1	
การสร้างสภาพแวดล้อมที่เอื้อต่อการพัฒนาและเสริมสร้างศักยภาพมนุษย์	กระบวนการสื่อสารทางสังคมเพื่อพัฒนาครอบครัว	ร้อยละที่เพิ่มขึ้นของดัชนีความก้าวหน้าคน (HAI)	ร้อยละของครัวเรือนที่มีบ้านและที่ดินเป็นของตนเอง (%)		จังหวัด	1	สำนักงานสถิติแห่งชาติ	1	

ตาราง 14 ผังสถิติทางการ “การพัฒนาคุณภาพชีวิตของจังหวัดชัยนาท” (ต่อ)

ห่วงโซ่คุณค่า (VC)	ปัจจัยแห่งความสำเร็จ (CSF)	ตัวชี้วัด	บัญชีสถิติทางการ	การจัดจำแนก	ระดับการนำเสนอผล	สถานะข้อมูล	หน่วยงาน	การจัดส่งข้อมูลให้ส่วนราชการส่วนกลาง	หมายเหตุ
การสร้างสภาพแวดล้อมที่เอื้อต่อการพัฒนาและเสริมสร้างศักยภาพมนุษย์	กลไกที่เอื้อต่อการพัฒนาครอบครัวและเสริมสร้างศักยภาพมนุษย์	ร้อยละที่เพิ่มขึ้นของดัชนีความก้าวหน้าคน (HAI)	จำนวนคดีชีวิต ร่างกาย เพศ และคดีประทุษร้ายต่อทรัพย์สิน		จังหวัด	1	ตำรวจภูธร จังหวัดชัยนาท	1	
การสร้างสภาพแวดล้อมที่เอื้อต่อการพัฒนาและเสริมสร้างศักยภาพมนุษย์	กลไกที่เอื้อต่อการพัฒนาครอบครัวและเสริมสร้างศักยภาพมนุษย์	ร้อยละหมู่บ้าน/ชุมชน ที่ไม่พบปัญหายาเสพติด	จำนวนคดียาเสพติดทั้งหมดของจังหวัด		จังหวัด	1	ตำรวจภูธร จังหวัดชัยนาท	1	
การสร้างสภาพแวดล้อมที่เอื้อต่อการพัฒนาและเสริมสร้างศักยภาพมนุษย์	กลไกที่เอื้อต่อการพัฒนาครอบครัวและเสริมสร้างศักยภาพมนุษย์	ร้อยละที่ลดลงของคดีเกี่ยวกับความปลอดภัยในชีวิตและทรัพย์สินของประชาชน	จำนวนคดีด้านความปลอดภัยในชีวิตและทรัพย์สิน		จังหวัด	1	ตำรวจภูธร จังหวัดชัยนาท	1	
การสร้างสภาพแวดล้อมที่เอื้อต่อการพัฒนาและเสริมสร้างศักยภาพมนุษย์	การพัฒนาเมือง และชุมชนให้น่าอยู่ มีระบบสาธารณูปโภคที่ดี	ร้อยละที่ลดลงของคดีอุบัติเหตุจราจรทางบก	จำนวนคดีอุบัติเหตุจราจรทางบก		จังหวัด	1	ตำรวจภูธร จังหวัดชัยนาท	1	
การสร้างสภาพแวดล้อมที่เอื้อต่อการพัฒนาและเสริมสร้างศักยภาพมนุษย์	การพัฒนาเมือง และชุมชนให้น่าอยู่ มีระบบสาธารณูปโภคที่ดี	ร้อยละของอุบัติเหตุทางถนนที่ลดลง	จำนวนผู้เสียชีวิตจากอุบัติเหตุ		จังหวัด	1	ตำรวจภูธร จังหวัด	1	

ตาราง 14 ผังสถิติทางการ “การพัฒนาคุณภาพชีวิตของจังหวัดชัยนาท” (ต่อ)

ห่วงโซ่คุณค่า (VC)	ปัจจัยแห่งความสำเร็จ (CSF)	ตัวชี้วัด	บัญชีสถิติทางการ	การจัดจำแนก	ระดับการนำเสนอผล	สถานะข้อมูล	หน่วยงาน	การจัดส่งข้อมูลให้ส่วนราชการส่วนกลาง	หมายเหตุ
การสร้างสภาพแวดล้อมที่เอื้อต่อการพัฒนาและเสริมสร้างศักยภาพมนุษย์	การพัฒนาเมือง และชุมชนให้น่าอยู่ มีระบบสาธารณูปโภคที่ดี	การรณรงค์ป้องกันอุบัติเหตุทางถนน	จำนวนการจัดตั้งศูนย์รณรงค์เพื่อลดการเกิดอุบัติเหตุทางถนน		จังหวัด	1	ตำรวจภูธรจังหวัด	1	
การสร้างสภาพแวดล้อมที่เอื้อต่อการพัฒนาและเสริมสร้างศักยภาพมนุษย์	การพัฒนาเมือง และชุมชนให้น่าอยู่ มีระบบสาธารณูปโภคที่ดี	การรณรงค์ป้องกันอุบัติเหตุทางถนน	จำนวนจุดตรวจช่วงเทศกาลสงกรานต์/ปีใหม่		จังหวัด	1	ตำรวจภูธรจังหวัด	1	
การสร้างสภาพแวดล้อมที่เอื้อต่อการพัฒนาและเสริมสร้างศักยภาพมนุษย์	การพัฒนาเมือง และชุมชนให้น่าอยู่ มีระบบสาธารณูปโภคที่ดี	ร้อยละของการจับกุมในคดีอาชญากรรมที่เพิ่มขึ้น	จำนวนคดีอาชญากรรมที่เกิดขึ้น		จังหวัด	1	ตำรวจภูธรจังหวัด	1	
การสร้างสภาพแวดล้อมที่เอื้อต่อการพัฒนาและเสริมสร้างศักยภาพมนุษย์	การพัฒนาเมือง และชุมชนให้น่าอยู่ มีระบบสาธารณูปโภคที่ดี	ร้อยละของการจับกุมในคดีอาชญากรรมที่เพิ่มขึ้น	จำนวนคดีที่จับกุมได้		จังหวัด	1	ตำรวจภูธรจังหวัด	1	
การสร้างสภาพแวดล้อมที่เอื้อต่อการพัฒนาและเสริมสร้างศักยภาพมนุษย์	การพัฒนาเมือง และชุมชนให้น่าอยู่ มีระบบสาธารณูปโภคที่ดี	ร้อยละของหมู่บ้าน/ชุมชนที่มีการจัดตั้งชุดอาสาสมัครตำรวจชุมชน/ชุดรักษาความปลอดภัยหมู่บ้าน	จำนวนหมู่บ้าน/ชุมชนที่มีการจัดตั้งชุดอาสาสมัครตำรวจ/ชุดรักษาความปลอดภัยหมู่บ้าน		ตำบล อำเภอ จังหวัด	1	ที่ทำการปกครองจังหวัด	1	

ตาราง 14 ผังสถิติทางการ “การพัฒนาคุณภาพชีวิตของจังหวัดชัยนาท” (ต่อ)

ห่วงโซ่คุณค่า (VC)	ปัจจัยแห่งความสำเร็จ (CSF)	ตัวชี้วัด	บัญชีสถิติทางการ	การจัดจำแนก	ระดับการนำเสนอผล	สถานะข้อมูล	หน่วยงาน	การจัดส่งข้อมูลให้ส่วนราชการส่วนกลาง	หมายเหตุ
การพัฒนาเด็กตั้งแต่ช่วงวัยเรียน/วัยรุ่น	การบริหารจัดการระบบการเรียนรู้	ร้อยละของค่าเฉลี่ย ผลการทดสอบทางการศึกษาระดับชาตินขั้นพื้นฐาน (O-NET) ระดับจังหวัด มีค่าเฉลี่ยสูงขึ้นจากปีฐาน (ปีการศึกษา 2563)	ร้อยละคะแนนเฉลี่ยการทดสอบ O-Net ระดับชั้นประถมศึกษาปีที่ 6	สังกัด	จังหวัด	1	สำนักงานศึกษาธิการจังหวัดชัยนาท	1	
การพัฒนาเด็กตั้งแต่ช่วงวัยเรียน/วัยรุ่น	การบริหารจัดการระบบการเรียนรู้	ร้อยละของค่าเฉลี่ย ผลการทดสอบทางการศึกษาระดับชาตินขั้นพื้นฐาน (O-NET) ระดับจังหวัด มีค่าเฉลี่ยสูงขึ้นจากปีฐาน (ปีการศึกษา 2563)	ร้อยละคะแนนเฉลี่ยการทดสอบ O-Net ระดับชั้นมัธยมศึกษาปีที่ 3	สังกัด	จังหวัด	1	สำนักงานศึกษาธิการจังหวัดชัยนาท	1	
การพัฒนาเด็กตั้งแต่ช่วงวัยเรียน/วัยรุ่น	การบริหารจัดการระบบการเรียนรู้	ร้อยละของค่าเฉลี่ย ผลการทดสอบทางการศึกษาระดับชาตินขั้นพื้นฐาน (O-NET) ระดับจังหวัด มีค่าเฉลี่ยสูงขึ้นจากปีฐาน (ปีการศึกษา 2563)	ร้อยละคะแนนเฉลี่ยการทดสอบ O-Net ระดับชั้นมัธยมศึกษาปีที่ 6	สังกัด	จังหวัด	1	สำนักงานศึกษาธิการจังหวัดชัยนาท	1	
การพัฒนาและยกระดับศักยภาพวัยแรงงาน	ระบบฐานข้อมูลแรงงาน	อัตราการว่างงานลดลง	จำนวนผู้ว่างงาน		จังหวัด	1	สำนักงานสถิติแห่งชาติ	1	
การพัฒนาและยกระดับศักยภาพวัยแรงงาน	ระบบฐานข้อมูลแรงงาน	อัตราการว่างงานลดลง	จำนวนผู้มีงานทำ		จังหวัด	1	สำนักงานสถิติแห่งชาติ	1	
การพัฒนาและยกระดับศักยภาพวัยแรงงาน	ระบบฐานข้อมูลแรงงาน	อัตราการว่างงานลดลง	อัตราการว่างงานในจังหวัด		จังหวัด	1	สำนักงานสถิติแห่งชาติ	1	

ตาราง 14 ผังสถิติทางการ “การพัฒนาคุณภาพชีวิตของจังหวัดชัยนาท” (ต่อ)

ห่วงโซ่คุณค่า (VC)	ปัจจัยแห่งความสำเร็จ (CSF)	ตัวชี้วัด	บัญชีสถิติทางการ	การจัดจำแนก	ระดับการนำเสนอผล	สถานะข้อมูล	หน่วยงาน	การจัดส่งข้อมูลให้ส่วนราชการส่วนกลาง	หมายเหตุ
การพัฒนาและยกระดับศักยภาพวัยแรงงาน	ระบบฐานข้อมูลแรงงาน	ร้อยละของสถานประกอบการที่ได้รับการแก้ไขปัญหาการขาดแคลนแรงงาน	จำนวนตำแหน่งงานว่างในจังหวัด		จังหวัด	1	สำนักงานแรงงานจังหวัดชัยนาท	2	
การพัฒนาและยกระดับศักยภาพวัยแรงงาน	ระบบฐานข้อมูลแรงงาน	ร้อยละของหลักสูตรที่เปิดฝึกอบรม	จำนวนหลักสูตรการฝึกอบรมในสาขาที่ขาดแคลน		จังหวัด	1	สำนักงานพัฒนาฝีมือแรงงานชัยนาท	2	
การพัฒนาและยกระดับศักยภาพวัยแรงงาน	ระบบฐานข้อมูลแรงงาน	ร้อยละของผู้ผ่านการพัฒนา มีอาชีพ มีรายได้	จำนวนแรงงานที่ผ่านการฝึกอบรมในสาขาที่ขาดแคลน		จังหวัด	1	สำนักงานพัฒนาฝีมือแรงงานชัยนาท	2	
การพัฒนาและยกระดับศักยภาพวัยแรงงาน	ระบบฐานข้อมูลแรงงาน	จำนวนสถานประกอบการในจังหวัด	จำนวนสถานประกอบการภาคอุตสาหกรรมในจังหวัด		จังหวัด	1	สำนักงานอุตสาหกรรมจังหวัดชัยนาท	1	
การพัฒนาและยกระดับศักยภาพวัยแรงงาน	ระบบฐานข้อมูลแรงงาน	จำนวนสถานประกอบการในจังหวัด	จำนวนสถานประกอบการภาคธุรกิจบริการในจังหวัด		จังหวัด	1	สำนักงานสวัสดิการและคุ้มครองแรงงานจังหวัดชัยนาท	1	
การพัฒนาและยกระดับศักยภาพวัยแรงงาน	สิทธิประโยชน์การพัฒนาทักษะแรงงาน	จำนวนผู้ประกันตนตามมาตรา 33 มาตรา 39 และมาตรา 40	จำนวนผู้ประกันตนตามมาตรา 33 มาตรา 39 และมาตรา 40		จังหวัด	1	สำนักงานประกันสังคม	1	
การส่งเสริมศักยภาพผู้สูงอายุ	ระบบดูแลสุขภาพผู้สูงอายุ	ร้อยละของผู้สูงอายุในจังหวัด	จำนวนผู้สูงอายุ	เพศ	จังหวัด	1	ที่ทำการปกครองจังหวัดชัยนาท	1	

ตาราง 14 ผังสถิติทางการ “การพัฒนาคุณภาพชีวิตของจังหวัดชัยนาท” (ต่อ)

ห่วงโซ่คุณค่า (VC)	ปัจจัยแห่งความสำเร็จ (CSF)	ตัวชี้วัด	บัญชีสถิติทางการ	การจัด จำแนก	ระดับการ นำเสนอ ผล	สถานะ ข้อมูล	หน่วยงาน	การจัดส่งข้อมูล ให้ส่วนราชการ ส่วนกลาง	หมายเหตุ
การส่งเสริม ศักยภาพผู้สูงอายุ	ระบบดูแลสุขภาพผู้สูงอายุ	ร้อยละของผู้สูงอายุใน จังหวัด	จำนวนผู้สูงอายุที่ได้รับเบี้ยยังชีพ	เพศ	จังหวัด	1	สำนักงานส่งเสริม การปกครอง ท้องถิ่นจังหวัด ชัยนาท	1	
การส่งเสริม ศักยภาพผู้สูงอายุ	ระบบดูแลสุขภาพผู้สูงอายุ	จำนวนผู้สูงอายุที่เป็นผู้ป่วย เรื้อรัง ติดเตียง/ติดบ้าน	จำนวนผู้สูงอายุที่เป็นผู้ป่วย เรื้อรัง ติดเตียง/ติดบ้าน		จังหวัด	1	สำนักงาน สาธารณสุข จังหวัดชัยนาท	1	
การส่งเสริม ศักยภาพผู้สูงอายุ	ระบบดูแลสุขภาพผู้สูงอายุ	ร้อยละของผู้สูงอายุที่ได้รับ การพัฒนาคุณภาพชีวิตของ ตนเอง	ผู้สูงอายุที่ได้รับการบริบาล ดูแลและรักษาที่บ้าน/ชุมชน		จังหวัด	1	สำนักงาน สาธารณสุข จังหวัดชัยนาท	1	
การส่งเสริม ศักยภาพผู้สูงอายุ	ระบบดูแลสุขภาพผู้สูงอายุ	จำนวนผู้สูงอายุที่ได้รับการ ปรับสภาพแวดล้อมที่อยู่ อาศัยให้ปลอดภัยและ เหมาะสม	จำนวนผู้สูงอายุที่ได้รับการ ปรับสภาพแวดล้อมที่อยู่อาศัย ให้ปลอดภัยและเหมาะสม		จังหวัด	1	สำนักงานพัฒนา สังคมและความ มั่นคงของมนุษย์ จังหวัดชัยนาท	2	
การส่งเสริม ศักยภาพผู้สูงอายุ	ระบบดูแลสุขภาพผู้สูงอายุ	ร้อยละของผู้สูงอายุที่อยู่ ลำพังคนเดียว	จำนวนผู้สูงอายุที่อยู่ลำพังคน เดียว		จังหวัด	1	สำนักงานพัฒนา สังคมและความ มั่นคงของมนุษย์ จังหวัดชัยนาท	2	
การส่งเสริม ศักยภาพผู้สูงอายุ	ระบบดูแลสุขภาพผู้สูงอายุ	จำนวนผู้สูงอายุพิการที่ขาด แคลนกายอุปกรณ์	จำนวนผู้สูงอายุพิการที่ขาด แคลนกายอุปกรณ์		จังหวัด	1	สำนักงานพัฒนา สังคมและความ มั่นคงของมนุษย์ จังหวัดชัยนาท	2	

ตาราง 14 ผังสถิติทางการ “การพัฒนาคุณภาพชีวิตของจังหวัดชัยนาท” (ต่อ)

ห่วงโซ่คุณค่า (VC)	ปัจจัยแห่งความสำเร็จ (CSF)	ตัวชี้วัด	บัญชีสถิติทางการ	การจัด จำแนก	ระดับการ นำเสนอ ผล	สถานะ ข้อมูล	หน่วยงาน	การจัดส่งข้อมูล ให้ส่วนราชการ ส่วนกลาง	หมายเหตุ
การเสริมสร้างให้ คนไทยมีสุขภาวะ ที่ดี	การใช้ชุมชนเป็นฐานใน การสร้างสภาพแวดล้อมที่ เอื้อต่อการมีสุขภาวะที่ดี	มีกิจกรรมสร้างศีลธรรม จริยธรรมในครอบครัว อย่างสม่ำเสมอ	จำนวนกิจกรรมสร้างศีลธรรม จริยธรรมในครอบครัว อย่างสม่ำเสมอ		จังหวัด	1	สำนักงาน พระพุทธศาสนา จังหวัดชัยนาท	2	
การเสริมสร้างให้ คนไทยมีสุขภาวะ ที่ดี	การใช้ชุมชนเป็นฐานใน การสร้างสภาพแวดล้อมที่ เอื้อต่อการมีสุขภาวะที่ดี	มีกิจกรรมสร้างศีลธรรม จริยธรรมในครอบครัว อย่างสม่ำเสมอ	จำนวนผู้เข้าร่วมกิจกรรมสร้าง ศีลธรรม จริยธรรมในครอบครัว อย่างสม่ำเสมอ		จังหวัด	1	สำนักงาน พระพุทธศาสนา จังหวัดชัยนาท	2	
การเสริมสร้างให้ คนไทยมีสุขภาวะ ที่ดี	การพัฒนาและสร้างระบบ รับมือปรับตัวต่อโรคอุบัติใหม่ อุบัติซ้ำที่เกิดจากการ เปลี่ยนแปลงทางภูมิอากาศ	ร้อยละของประชากรผู้ป่วย ลดลง	จำนวนผู้ป่วยจำแนกตามอายุ และชนิดของโรค		จังหวัด	1	สำนักงาน สาธารณสุข จังหวัดชัยนาท	1	

สถานการณ์สถิติทางการ

จากการตรวจสอบสถานะบัญชีสถิติทางการตามประเด็นการพัฒนาจังหวัดที่แยกเป็นสถานะบัญชีสถิติทางการเป็น 3 สถานะ ประกอบด้วย บัญชีสถิติทางการที่มีการจัดเก็บข้อมูลเป็นปกติ บัญชีสถิติทางการที่ต้องพัฒนาการจัดเก็บ และบัญชีสถิติทางการที่ยังไม่มีการจัดเก็บ มีรายการสถิติทางการของจังหวัดชัยนาท รวมทั้งสิ้นจำนวน 136 รายการ ประกอบด้วย

รายการสถิติทางการที่มีการจัดเก็บข้อมูลเป็นปกติ 134 รายการ คิดเป็นร้อยละ 98.53

รายการสถิติทางการที่ต้องพัฒนาการจัดเก็บ 2 รายการ คิดเป็นร้อยละ 1.47

รายการสถิติทางการที่ยังไม่มีการจัดเก็บ 0 รายการ คิดเป็นร้อยละ

ถ้าหากพิจารณาแยกตามประเด็นการพัฒนา รายละเอียดดังนี้

ตาราง 15 สถานะรายการสถิติทางการ

ประเด็นการพัฒนา	สถานะรายการสถิติทางการ			
	รวม	จัดเก็บข้อมูลเป็นปกติ	ต้องพัฒนาการจัดเก็บ	ยังไม่มีการจัดเก็บ
รวม	136	134	2	-
ประเด็นการพัฒนาที่ 1 : การพัฒนาการผลิต การแปรรูป การตลาด และระบบ Logistics สินค้าเกษตรมาตรฐาน ด้วยเทคโนโลยีและนวัตกรรม	40	38	2	-
ประเด็นการพัฒนาที่ 2 : พัฒนาและยกระดับศักยภาพด้านการท่องเที่ยว และบริการที่เน้นคุณค่า	26	26	-	-
ประเด็นการพัฒนาที่ 3 : การบริหารจัดการทรัพยากรธรรมชาติ และสิ่งแวดล้อมอย่างสมดุลและยั่งยืน	34	34	-	-
ประเด็นการพัฒนาที่ 4 : การพัฒนาคุณภาพคนและเสริมสร้างความมั่นคงปลอดภัยทางสังคม	36	36	-	-

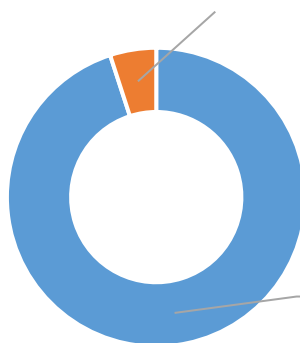
4.1 ประเด็นการพัฒนาที่ 1 : การพัฒนาการผลิต การแปรรูป การตลาด และระบบ Logistics สินค้าเกษตรมาตรฐาน ด้วยเทคโนโลยีและนวัตกรรม

มีบัญชีสถิติทางการทั้งหมด 40 รายการ ซึ่งแบ่งสถานะบัญชีสถิติทางการตามผังสถิติทางการ ได้ดังนี้

- บัญชีสถิติทางการที่มีการจัดเก็บข้อมูลเป็นปกติ 38 รายการ คิดเป็นร้อยละ 95.00
- บัญชีสถิติทางการที่ต้องพัฒนาการจัดเก็บ 2 รายการ คิดเป็นร้อยละ 5.00
- บัญชีสถิติทางการที่ยังไม่มีการจัดเก็บ 0 รายการ คิดเป็นร้อยละ 0.00

ประเด็นการพัฒนาที่ 1 : การพัฒนาการผลิต การแปรรูป การตลาด และระบบ Logistics สินค้าเกษตรมาตรฐาน ด้วยเทคโนโลยีและ นวัตกรรม

รายการข้อมูลที่ต้องพัฒนาการจัดเก็บ,
2 รายการ คิดเป็น 5%



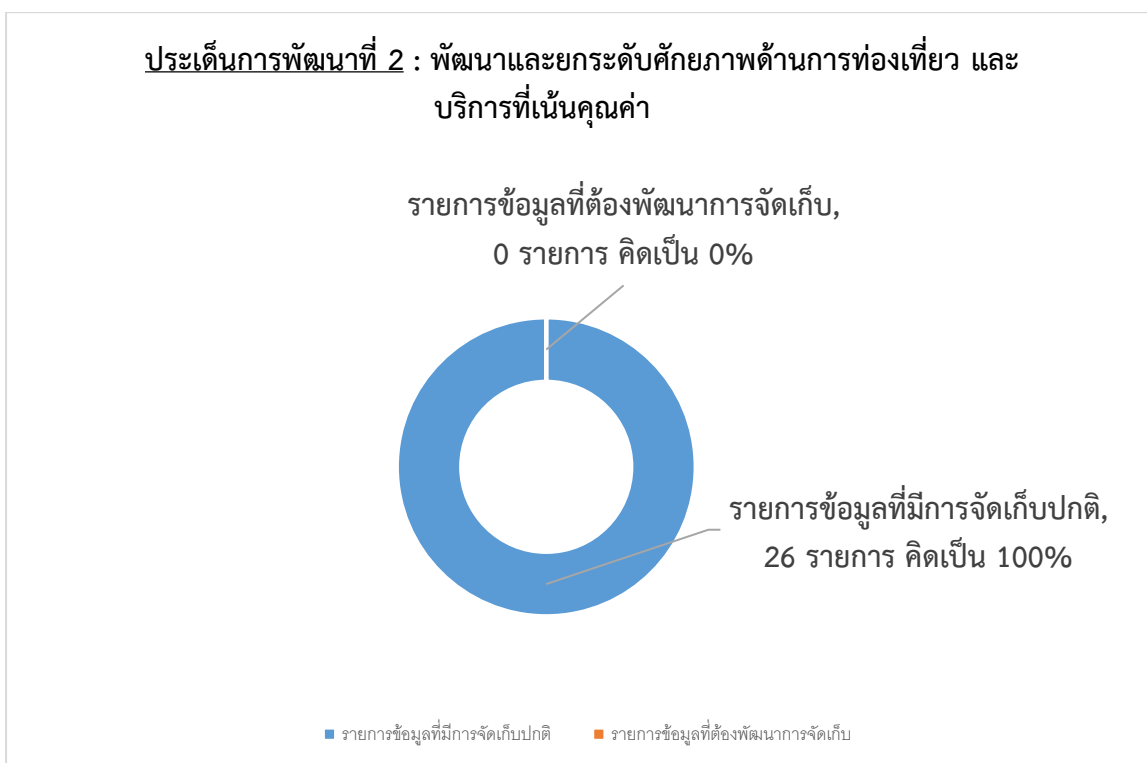
รายการข้อมูลที่มีการจัดเก็บปกติ,
38 รายการ คิดเป็น 95%

■ รายการข้อมูลที่มีการจัดเก็บปกติ ■ รายการข้อมูลที่ต้องพัฒนาการจัดเก็บ

ภาพ 20 สถานะรายการสถิติทางการ “ประเด็นการพัฒนาที่ 1”

4.2 ประเด็นการพัฒนาที่ 2 : พัฒนาและยกระดับศักยภาพด้านการท่องเที่ยว และบริการที่เน้นคุณค่า
มีบัญชีสถิติทางการทั้งหมด 26 รายการ ซึ่งแบ่งสถานะบัญชีสถิติทางการตามผังสถิติทางการ ได้ดังนี้

- บัญชีสถิติทางการที่มีการจัดเก็บข้อมูลเป็นปกติ 26 รายการ คิดเป็นร้อยละ 100.00
- บัญชีสถิติทางการที่ต้องพัฒนาการจัดเก็บ 0 รายการ คิดเป็นร้อยละ 0.00
- บัญชีสถิติทางการที่ยังไม่มีการจัดเก็บ 0 รายการ คิดเป็นร้อยละ 0.00

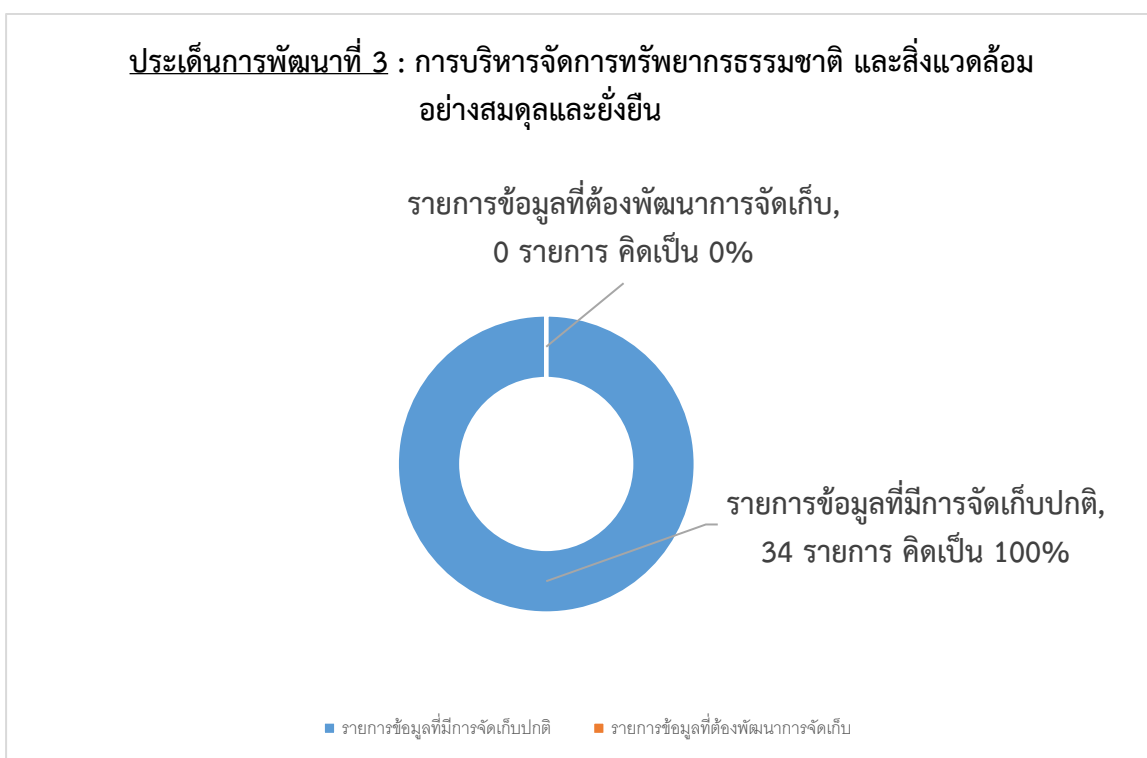


ภาพ 21 สถานะรายการสถิติทางการ “ประเด็นการพัฒนาที่ 2”

4.3 ประเด็นการพัฒนาที่ 3 : การบริหารจัดการทรัพยากรธรรมชาติ และสิ่งแวดล้อมอย่างสมดุลและยั่งยืน

มีบัญชีสถิติทางการทั้งหมด 34 รายการ ซึ่งแบ่งสถานะบัญชีสถิติทางการตามผังสถิติทางการ ได้ดังนี้

- บัญชีสถิติทางการที่มีการจัดเก็บข้อมูลเป็นปกติ 34 รายการ คิดเป็นร้อยละ 100.00
- บัญชีสถิติทางการที่ต้องพัฒนาการจัดเก็บ 0 รายการ คิดเป็นร้อยละ 0.00
- บัญชีสถิติทางการที่ยังไม่มีการจัดเก็บ 0 รายการ คิดเป็นร้อยละ 0.00



ภาพ 22 สถานะรายการสถิติทางการ “ประเด็นการพัฒนาที่ 3”

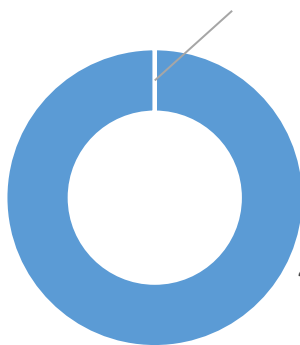
4.4 ประเด็นการพัฒนาที่ 4 : การพัฒนาคุณภาพคนและเสริมสร้างความมั่นคงปลอดภัยทางสังคม

มีบัญชีสถิติทางการทั้งหมด 37 รายการ ซึ่งแบ่งสถานะบัญชีสถิติทางการตามผังสถิติทางการ ได้ดังนี้

- บัญชีสถิติทางการที่มีการจัดเก็บข้อมูลเป็นปกติ 37 รายการ คิดเป็นร้อยละ 100.00
- บัญชีสถิติทางการที่ต้องพัฒนาการจัดเก็บ 0 รายการ คิดเป็นร้อยละ 0.00
- บัญชีสถิติทางการที่ยังไม่มีการจัดเก็บ 0 รายการ คิดเป็นร้อยละ 0.00

ประเด็นการพัฒนาที่ 4 : การพัฒนาคุณภาพคนและเสริมสร้างความมั่นคง ปลอดภัยทางสังคม

รายการข้อมูลที่ต้องพัฒนาการจัดเก็บ,
0 รายการ คิดเป็น 0%



รายการข้อมูลที่มีการจัดเก็บปกติ,
37 รายการ คิดเป็น 100%

■ รายการข้อมูลที่มีการจัดเก็บปกติ ■ รายการข้อมูลที่ต้องพัฒนาการจัดเก็บ

ภาพ 23 สถานะรายการสถิติทางการ “ประเด็นการพัฒนาที่ 4”

ข้อเสนอแนะการพัฒนาการรวบรวมข้อมูลและแผนปฏิบัติการ พัฒนาสถิติทางการ

กลไก/การบริหารจัดการ

- การจัดทำชุดข้อมูลที่สำคัญและจำเป็นนั้น การดำเนินการจึงต้องอาศัยการประสานงานและการบูรณาการ
การทำงานร่วมกันของหน่วยงานในจังหวัดอย่างเป็นระบบและสอดคล้องกัน ทั้งนี้เพื่อให้การจัดทำชุดข้อมูล
ที่สำคัญและจำเป็นของจังหวัดในแต่ละประเด็นยุทธศาสตร์ได้เป็นไปอย่างครบถ้วน ถูกต้อง สมบูรณ์

- การจัดทำชุดข้อมูลที่สำคัญและจำเป็น ควรได้รับการสนับสนุนทั้งในด้านบุคลากรและงบประมาณ
ในการดำเนินการจัดเก็บข้อมูลเพื่อให้ได้ข้อมูลที่ถูกต้อง ครบถ้วนและเป็นปัจจุบันสามารถนำไปใช้ประโยชน์ได้
อย่างเป็นรูปธรรม

การพัฒนาการการจัดทำข้อมูลสถิติทางการ

ในการจัดทำข้อมูลสถิติทางการ ส่วนใหญ่จะเป็นการพัฒนาการจัดเก็บข้อมูลสถิติในส่วนที่ยังไม่มีการจัดเก็บ
ซึ่งเป็นข้อมูลที่ขาดหายไป (Data gap) ให้มีการจัดเก็บที่มีความสมบูรณ์ ครบถ้วนมากยิ่งขึ้น

แนวทางการพัฒนา

1. รายการข้อมูลที่มีหน่วยงานรับผิดชอบแต่ไม่มีการจัดเก็บ ควรมีการบริหารจัดการการจัดเก็บข้อมูล
อย่างเป็นระบบ ดังนี้

1.1 ใช้กลไกคณะกรรมการ/คณะทำงาน ร่วมพิจารณาว่ารายการข้อมูลที่ยังไม่มีการจัดเก็บ
เป็นข้อมูลที่มีความสำคัญและจำเป็นสำหรับจังหวัดในการที่จะนำมาใช้ในการสนับสนุนแผนยุทธศาสตร์
ของจังหวัดหรือไม่ โดยอาจจะยังคงรายการข้อมูลเหล่านี้ไว้และผลักดันให้หน่วยงานที่เกี่ยวข้องมีการดำเนินการ
ในเรื่องนี้อย่างเป็นรูปธรรม เช่น กำหนดผู้รับผิดชอบการจัดเก็บข้อมูลในแต่ละด้าน ประสานการจัดเก็บข้อมูล
และทำความเข้าใจกับหน่วยงานต่างๆ ที่เกี่ยวข้อง กำหนดกิจกรรมที่จะดำเนินการร่วมกันให้ชัดเจนเพื่อสร้าง
เครือข่ายและการยอมรับ ฯลฯ หรือตัดรายการข้อมูลเหล่านี้ออกไปบางรายการเพราะเห็นว่าไม่ได้เป็นข้อมูล
ที่สำคัญและจำเป็นของจังหวัด

1.2 หน่วยงานที่เป็นเจ้าภาพประเด็นยุทธศาสตร์ ควรมีการประสานงานการจัดเก็บข้อมูล
ที่เกี่ยวข้องกับหน่วยงานต่างๆ ในจังหวัดอย่างเป็นระบบและต่อเนื่อง เพื่อให้ทราบถึงความก้าวหน้าในการดำเนินการ
หรือปัญหาในการจัดเก็บข้อมูล เพื่อที่จะได้นำมาพิจารณาดำเนินการ/หรือนำเสนอต่อคณะ กรรมการ/
คณะทำงานต่อไป

2. การพัฒนาการจัดเก็บข้อมูลในภาพรวม

2.1 มีการบริหารจัดการการจัดเก็บข้อมูลอย่างเป็นระบบ โดยใช้หลักการการมีส่วนร่วมเพื่อบูรณาการการทำงานร่วมกันของทุกภาคส่วน ทั้งภาครัฐและภาคเอกชน โดยอาจใช้รูปแบบการจัดตั้ง คณะกรรมการ/คณะทำงานขึ้นมาเพื่อรับผิดชอบการดำเนินการในการจัดเก็บข้อมูลอย่างเป็นระบบ ได้แก่ การกำหนดหน่วยงานผู้รับผิดชอบการจัดเก็บข้อมูลสำหรับรายการข้อมูลต่าง ๆ ให้ชัดเจน การบริหารจัดการการรับส่งเชื่อมโยงข้อมูลกันระหว่างหน่วยงานผู้รับผิดชอบการจัดเก็บข้อมูล/หน่วยงานที่เกี่ยวข้อง การกำกับติดตามให้มีการจัดเก็บข้อมูลให้ครบถ้วนและสม่ำเสมอ เพื่อให้ได้ข้อมูลที่ถูกต้องสมบูรณ์ ทันเวลา สำหรับใช้ในการตัดสินใจ/กำหนดทิศทางของจังหวัด

2.2 กำหนดกรอบในการจัดเก็บข้อมูลให้ชัดเจน โดยระบุผู้รับผิดชอบในการจัดเก็บและรายงานข้อมูลในแต่ละด้าน กำหนดให้มีการเผยแพร่ข้อมูลให้หน่วยงานในจังหวัดได้รับทราบเพื่อประโยชน์ที่จะได้มีการนำข้อมูลมาใช้ประกอบการวางแผนและการตัดสินใจในทุกระดับและป้องกันการจัดเก็บข้อมูลซ้ำซ้อนกัน

2.3 พัฒนาศักยภาพการจัดเก็บข้อมูลของหน่วยงานต่าง ๆ ให้มีความถูกต้องตามหลักวิชาการ ให้มีความสมบูรณ์ ทันสมัย พร้อมใช้งานได้ตลอดเวลา โดยให้มีการจัดทำคู่มือการจัดเก็บข้อมูล การกำหนดคำนิยาม/คำอธิบายไว้ชัดเจน เพื่อให้หน่วยงานได้ยึดเป็นแนวทางการดำเนินการ

2.4 ประชุมชี้แจงทำความเข้าใจเกี่ยวกับความสำคัญของการจัดเก็บข้อมูล และการใช้ประโยชน์จากข้อมูลให้เจ้าหน้าที่ในหน่วยงานได้รับทราบ/สร้างการยอมรับ

2.5 ดำเนินการอบรมเจ้าหน้าที่ผู้รับผิดชอบการจัดเก็บข้อมูล ให้มีความรู้/ความเข้าใจเกี่ยวกับการจัดเก็บการประมวลผลข้อมูลและการใช้ข้อมูล ซึ่งการดำเนินการในเรื่องนี้ต้องทำอย่างจริงจังและต่อเนื่อง และควรมีการประเมินผล/ติดตามการปฏิบัติงานของเจ้าหน้าที่ด้วย

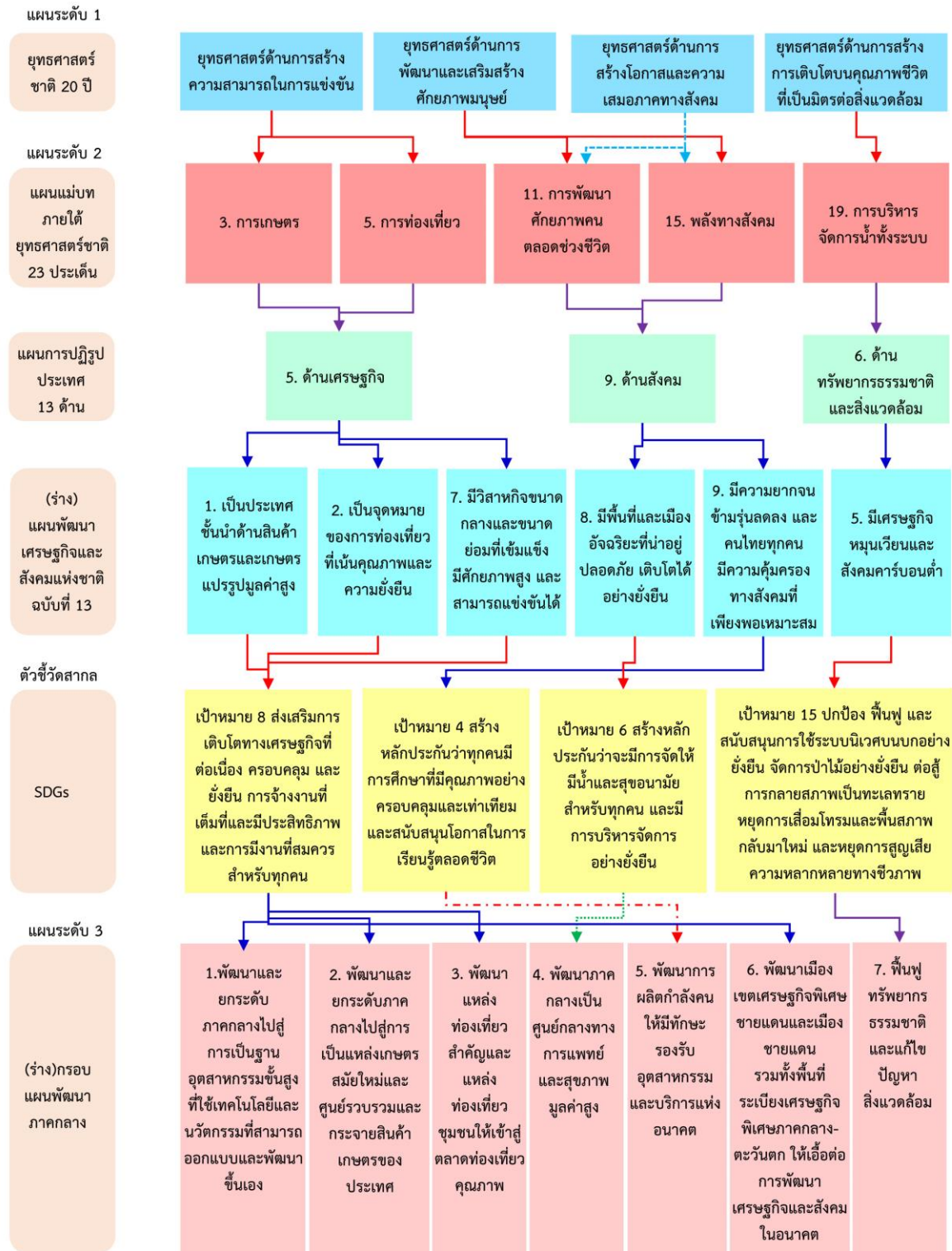
การพัฒนาคุณภาพของข้อมูล และการประสานข้อมูลมหภาค

1. การพัฒนาคุณภาพข้อมูลเรื่องที่มีความสำคัญ เพราะจังหวัดจะนำข้อมูลที่ได้จัดทำขึ้นมาใช้ในการตัดสินใจวางยุทธศาสตร์การพัฒนาจังหวัดอย่างเป็นองค์รวม ข้อมูลที่ดีต้องมีการพัฒนาอย่างต่อเนื่อง เพื่อให้ข้อมูลมีความครบถ้วน/สมบูรณ์ สอดคล้องกับความต้องการของผู้ใช้ และเป็นข้อมูลที่ถูกต้องตามเวลา ซึ่งการวางยุทธศาสตร์การพัฒนาจังหวัดนั้น จำเป็นต้องใช้ข้อมูลที่มีคุณภาพ (ถูกต้อง และทันสมัย) ที่จะนำมาใช้ในการตัดสินใจ/วางยุทธศาสตร์จึงควรประกอบด้วยข้อมูลทั้งในระดับพื้นที่และระดับมหภาคที่เกี่ยวข้อง

2. การวางยุทธศาสตร์การพัฒนาของจังหวัดนั้น ข้อมูลควรที่จะต้องมีความหลากหลาย ทั้งเป็นข้อมูลในระดับพื้นที่และระดับมหภาคที่เกี่ยวข้อง แต่การดำเนินการจัดทำข้อมูลสถิติทางการในครั้งนี้ เป็นการจัดทำข้อมูลในระดับพื้นที่ เพื่อให้จังหวัดได้รับทราบศักยภาพของตนเองก่อน ในระยะต่อไปจังหวัดอาจใช้กลไกการดำเนินการใน 2 ลักษณะคือ ให้คณะกรรมการ/คณะทำงาน จัดทำข้อมูลในระดับมหภาค โดยประสานกับหน่วยงานหลักที่เกี่ยวข้องทั้งภาครัฐและภาคเอกชน เพื่อให้ได้ข้อมูลที่จะนำมาพิจารณาเชื่อมโยงกับข้อมูลในระดับพื้นที่ กำหนดเป็นชุดข้อมูลที่สำคัญและจำเป็นของจังหวัด หรือหน่วยงานที่เป็นเจ้าภาพประเด็นยุทธศาสตร์จะต้องมีความรู้ความเข้าใจในการจัดเก็บข้อมูลในระดับมหภาค และดำเนินการประสานการจัดเก็บข้อมูลดังกล่าวกับหน่วยงานที่เกี่ยวข้องต่อไป

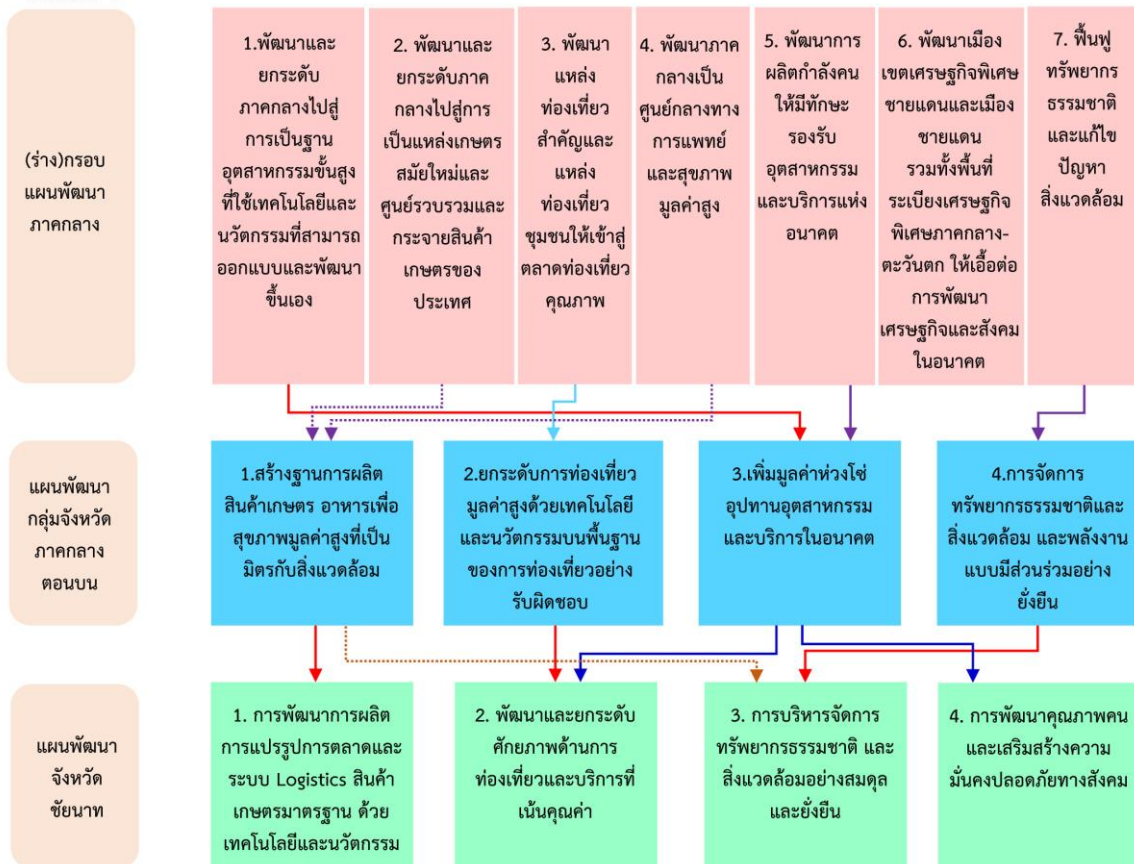
ภาคผนวก

การวิเคราะห์ประเด็นการพัฒนาจังหวัด
ภายใต้แผนพัฒนาจังหวัดที่เป็นปัจจุบันที่สอดคล้องกับ
นโยบายและยุทธศาสตร์ต่าง ๆ ที่เกี่ยวข้องกับการพัฒนาในระดับจังหวัด



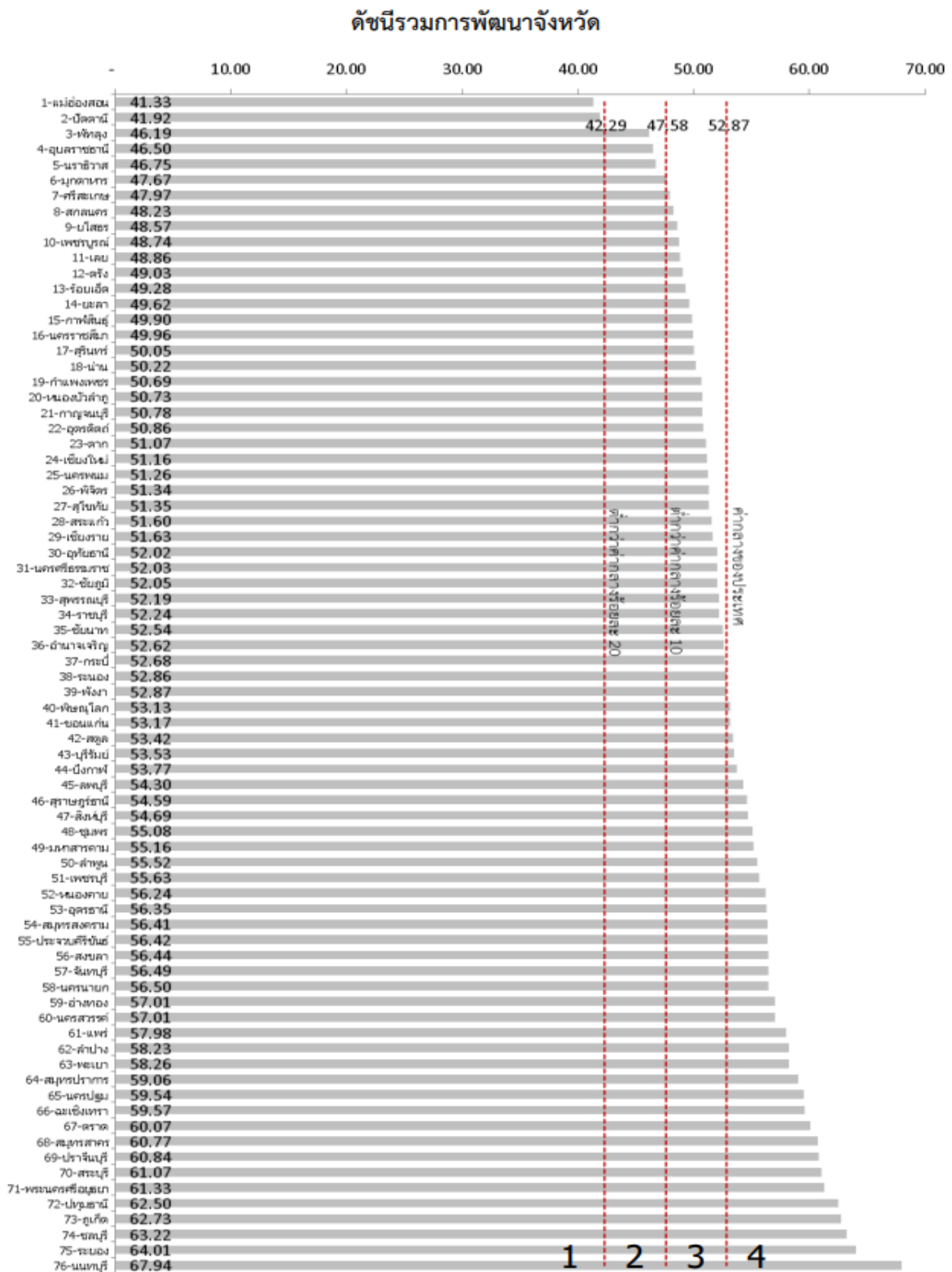
ภาพ ก1 การวิเคราะห์ประเด็นการพัฒนาจังหวัด ภายใต้แผนพัฒนาจังหวัดที่เป็นปัจจุบันที่สอดคล้องกับนโยบายและยุทธศาสตร์ต่าง ๆ ที่เกี่ยวข้องกับการพัฒนาในระดับจังหวัด

แผนระดับ 3



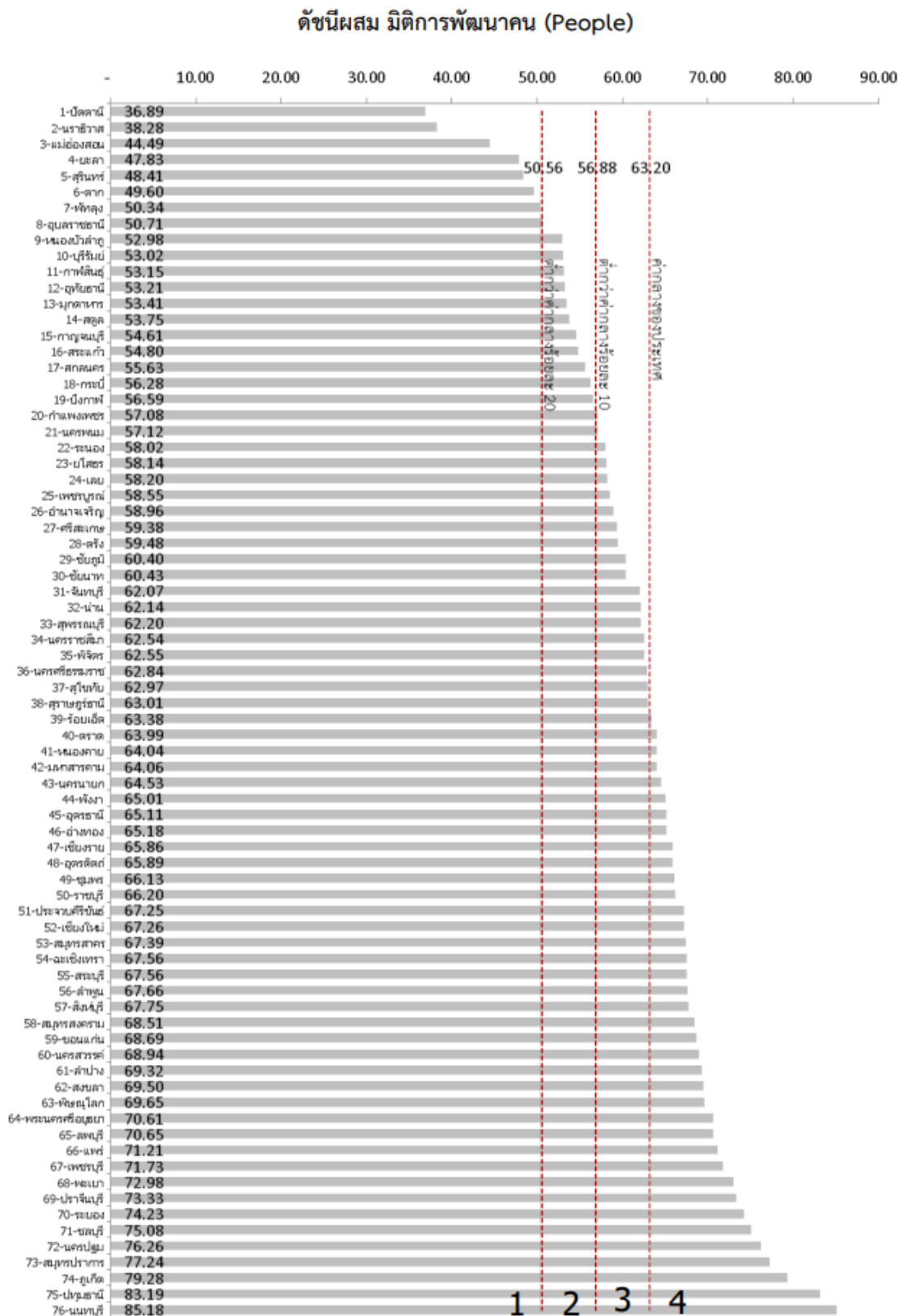
ภาพ ก1 การวิเคราะห์ประเด็นการพัฒนาจังหวัด ภายใต้แผนพัฒนาจังหวัดที่เป็นปัจจุบันที่สอดคล้องกับนโยบายและยุทธศาสตร์ต่าง ๆ ที่เกี่ยวข้องกับการพัฒนาในระดับจังหวัด (ต่อ)

ตัวชี้วัดการพัฒนาจังหวัด



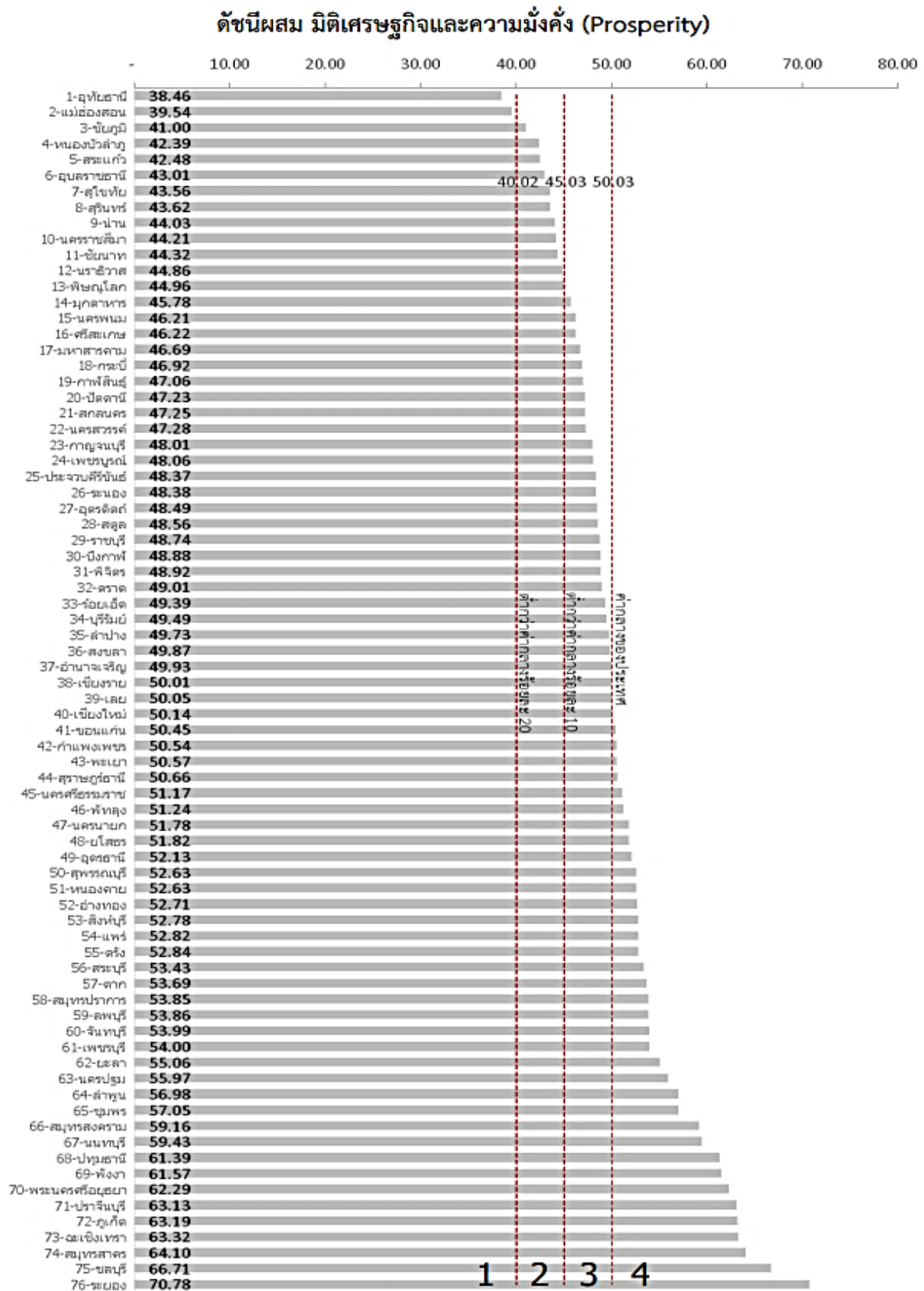
ภาพ ก2 ดัชนีรวมการพัฒนาจังหวัด

ที่มา : ตัวชี้วัดการพัฒนาในระดับจังหวัดและกลุ่มจังหวัด เดือนกรกฎาคม ปี 2564 ของสำนักงานสภาพัฒนาการเศรษฐกิจและสังคมแห่งชาติ



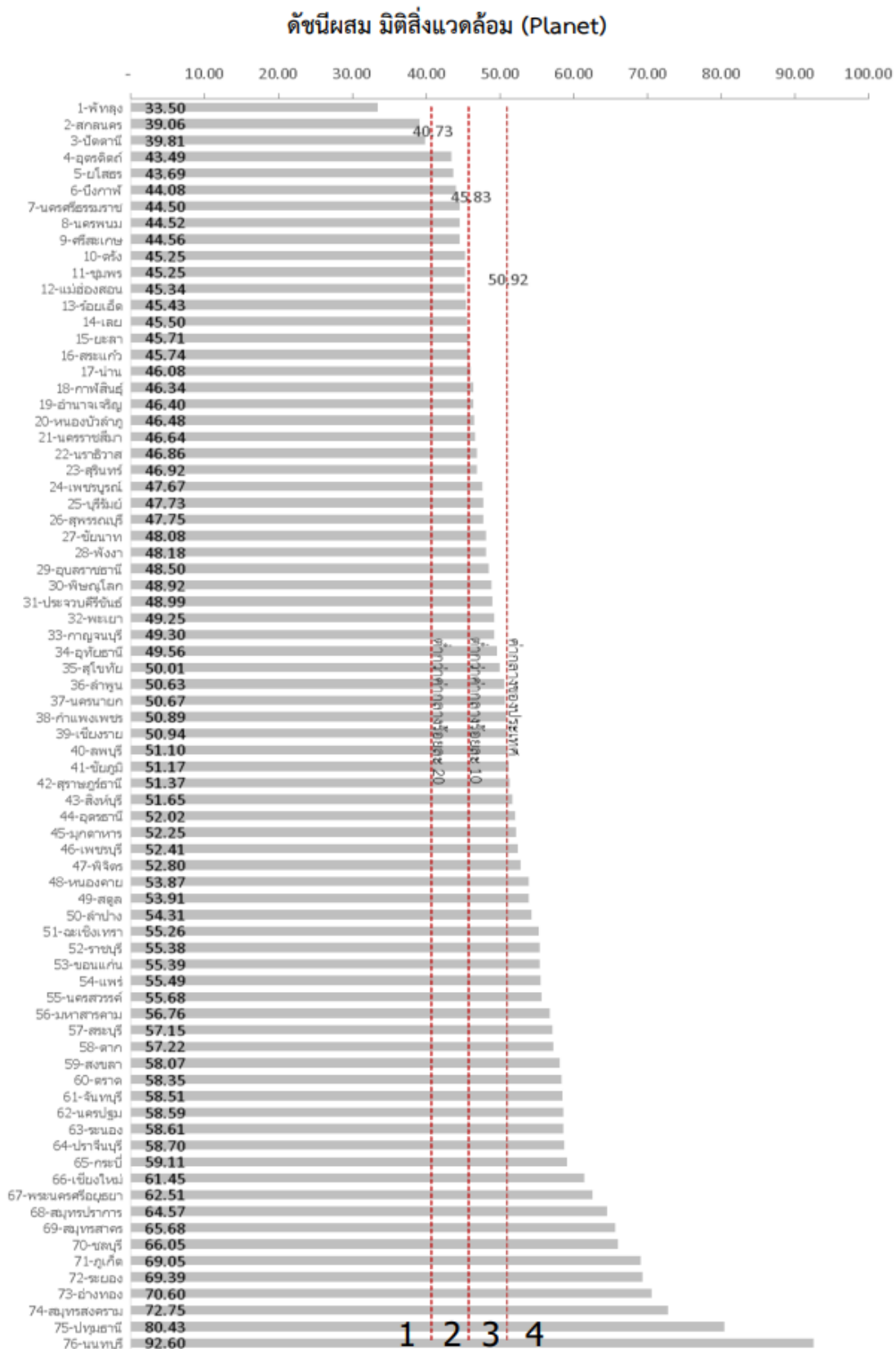
ภาพ ก3 ดัชนีผสม มิติการพัฒนาคน (People)

ที่มา : ตัวชี้วัดการพัฒนาระดับจังหวัดและกลุ่มจังหวัด เดือนกรกฎาคม ปี 2564 ของสำนักงานสภาพัฒนาการเศรษฐกิจและสังคมแห่งชาติ



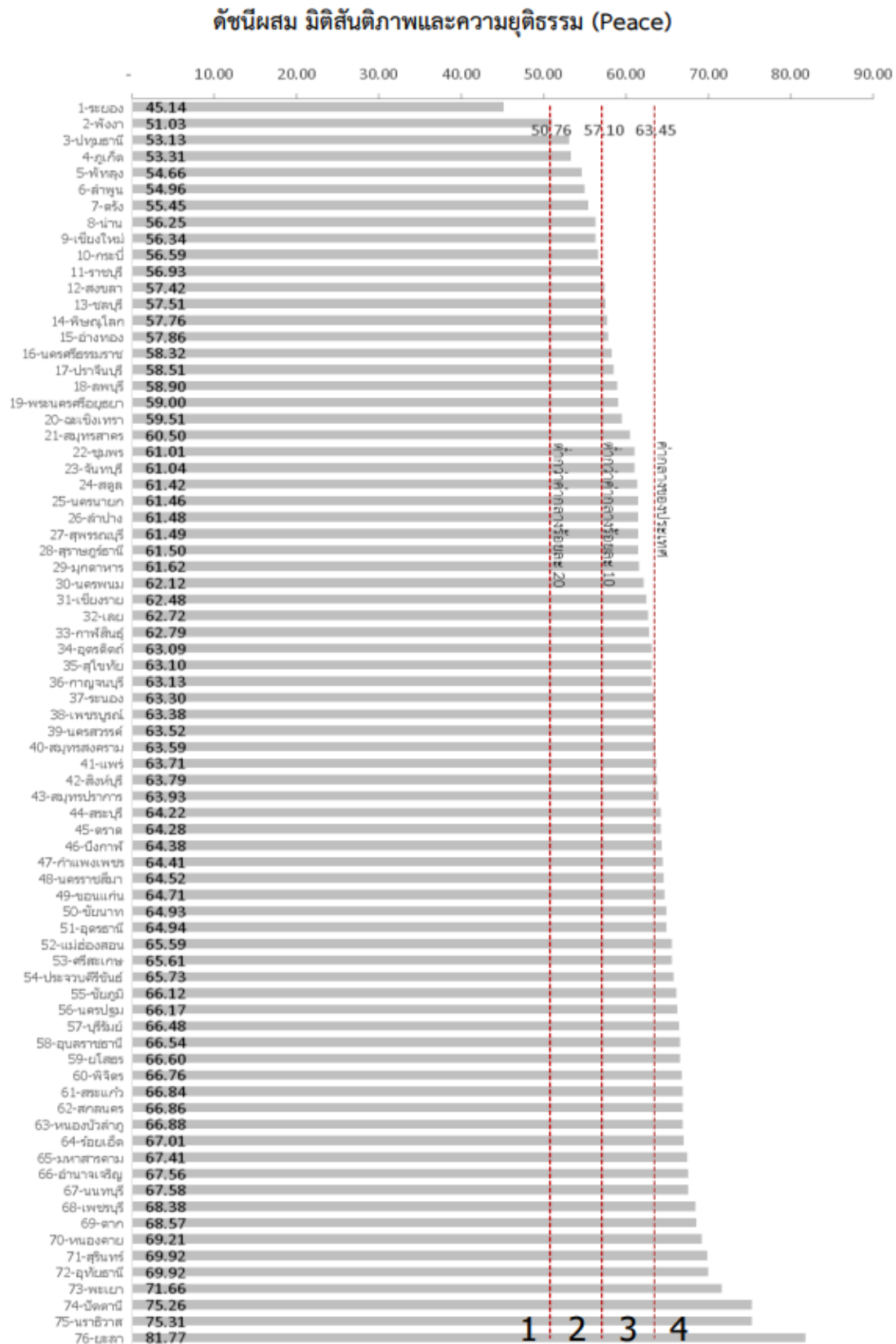
ภาพ ก4 ดัชนีผสม มิติเศรษฐกิจและความมั่งคั่ง (Prosperity)

ที่มา : ตัวชี้วัดการพัฒนาระดับจังหวัดและกลุ่มจังหวัด เดือนกรกฎาคม ปี 2564 ของสำนักงานสภาพัฒนาการเศรษฐกิจและสังคมแห่งชาติ



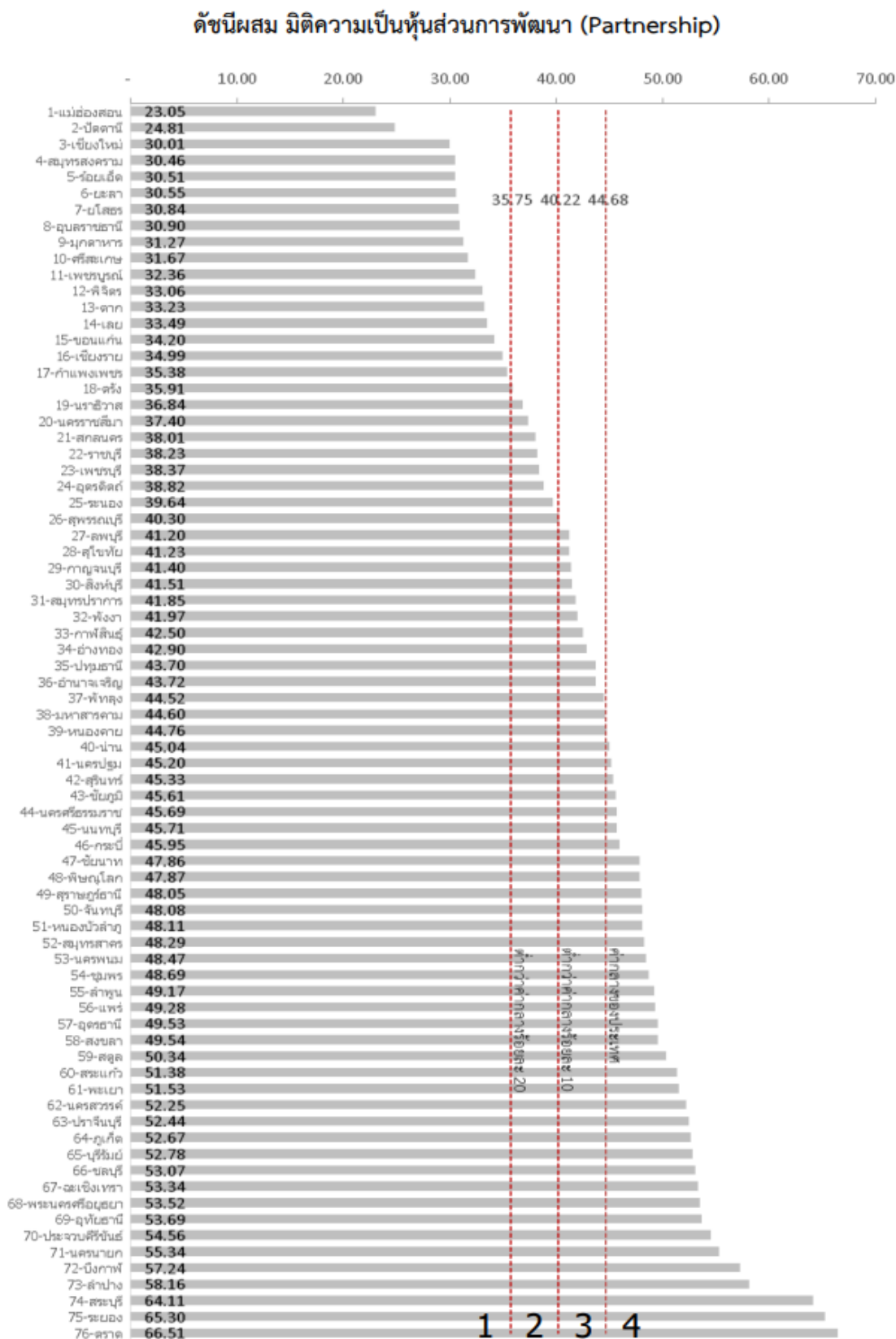
ภาพ ก5 ดัชนีผสม มิติสิ่งแวดล้อม (Planet)

ที่มา : ตัวชี้วัดการพัฒนาด้านจังหวัดและกลุ่มจังหวัด เดือนกรกฎาคม ปี 2564 ของสำนักงานสภาพัฒนาการเศรษฐกิจและสังคมแห่งชาติ



ภาพ ก6 ดัชนีผสม มิติสันติภาพและความยุติธรรม (Peace)


ที่มา : ตัวชี้วัดการพัฒนาในระดับจังหวัดและกลุ่มจังหวัด เดือนกรกฎาคม ปี 2564 ของสำนักงานสภาพัฒนาการเศรษฐกิจและสังคมแห่งชาติ



ภาพ ก7 ดัชนีผสม มิติความเป็นหุ้นส่วนการพัฒนา (Partnership)

ที่มา : ตัวชี้วัดการพัฒนาระดับจังหวัดและกลุ่มจังหวัด เดือนกรกฎาคม ปี 2564 ของสำนักงานสภาพัฒนาการเศรษฐกิจและสังคมแห่งชาติ

ดัชนีการพัฒนาระดับจังหวัดชัยนาท



ภาพ ก8 ดัชนีการพัฒนาระดับจังหวัดชัยนาท

ที่มา : ตัวชี้วัดการพัฒนาระดับจังหวัดและกลุ่มจังหวัด เดือนกรกฎาคม ปี 2564 ของสำนักงานสภาพัฒนาการเศรษฐกิจและสังคมแห่งชาติ

ตาราง 16 ค่าตัวชี้วัดการพัฒนาระดับจังหวัดชัยนาท

ตัวชี้วัด	ค่ากลางประเทศ					ชัยนาท				
	2558	2559	2560	2561	2562	2558	2559	2560	2561	2562
ด้านการพัฒนาคน (People)										
PP_01 ร้อยละของประชากรที่อยู่ใต้เส้นความยากจน (ร้อยละ)* *****	7.49	9.22	8.32	11.38	6.14	19.64	28.34	26.21	27.72	17.89
PP_02 ร้อยละของทารกแรกเกิดที่มีน้ำหนักต่ำกว่าเกณฑ์ (ร้อยละทารกเกิดมีชีพ)* ***	9.49	9.85	9.95	10.19	10.47	9.69	9.47	9.67	9.58	9.59
PP_03 ร้อยละของประชากรที่เจ็บป่วยที่เป็นผู้ป่วยใน (ร้อยละ)* ****	10.60	10.88	10.63	11.21	11.23	9.58	9.88	9.63	9.86	9.89
PP_04 อัตราส่วนประชากรต่อแพทย์ (คน/แพทย์)*	2,832	2,991	2,676	2,549	2,274	3,568	3,307	2,771	2,548	2,555
PP_05 อัตราการเข้าเรียนรวมระดับมัธยมศึกษาตอนปลายและอาชีวศึกษา (ร้อยละ)	72.87	75.06	74.47	76.51	73.70	71.71	75.30	72.38	72.68	69.31
PP_06 จำนวนปีการศึกษาเฉลี่ยประชากรไทยอายุ 15-59 ปี (ปี)	8.66	8.85	8.93	9.07	9.15	8.75	8.60	8.56	8.87	9.28
PP_07 ค่าเฉลี่ยคะแนน o-net มัธยมศึกษาตอนปลาย (คะแนน)	33.67	33.31	31.89	33.60	35.29	32.73	32.04	30.94	31.76	34.06
ด้านเศรษฐกิจและความมั่งคั่ง (Prosperity)										
PT_01 อัตราการเปลี่ยนแปลงของรายได้เฉลี่ยของครัวเรือนในจังหวัด (ร้อยละ)	1.75	1.72	0.06	-0.00	-0.46	-16.33	-6.76	9.81	-1.61	-6.03
PT_02 อัตราการเปลี่ยนแปลงของผลิตภัณฑ์มวลรวมจังหวัด (ร้อยละ)	1.89	3.00	3.90	4.14	0.68	-9.53	0.05	12.79	7.27	1.51
PT_03 อัตราการว่างงาน (ร้อยละ)*	0.75	0.85	1.01	0.89	0.86	1.48	1.68	1.70	1.55	1.30
PT_04 อัตราส่วนหนี้เฉลี่ยต่อรายได้เฉลี่ยของครัวเรือน (เท่า)* *****	6.67	7.10	7.61	7.46	6.92	12.39	11.57	10.87	9.70	8.64
PT_05 ผลภาพแรงงาน (บาท/คน)	106,508	110,285	115,616	117,916	121,328	95,639	96,840	108,520	116,431	120,528
PT_06 สัดส่วนปริมาณการใช้ไฟฟ้าภาคครัวเรือนต่อประชากร (kw-ชั่วโมง/คน)	463.91	495.57	493.27	506.11	548.49	480.96	514.08	512.91	528.91	584.09
PT_07 สัดส่วนปริมาณน้ำมันเชื้อเพลิงในภาคอุตสาหกรรมต่อ GDP ภาคอุตสาหกรรม (ลิตร/ล้านบาท)*	623.46	607.56	597.93	598.28	469.42	433.80	472.79	751.63	458.23	353.19
PT_08 ร้อยละผู้อยู่ในระบบประกันสังคมต่อกำลังแรงงาน (ร้อยละ)	18.76	19.74	20.80	23.26	24.93	20.19	20.07	20.88	22.94	24.07
PT_09 ร้อยละของครัวเรือนที่มีบ้านและที่ดินเป็นของตนเอง (ร้อยละ)****	81.42	82.21	81.28	83.11	82.47	76.62	80.91	81.08	77.06	79.29
PT_10 ร้อยละของหมู่บ้านที่ถนนสายหลักใช้การได้ตลอดปี (ร้อยละ)**	54.37	57.33	59.64	61.81	65.46	59.19	66.97	74.75	82.53	90.31
PT_11 สัมประสิทธิ์การกระจายรายได้* *****	0.403	0.415	0.421	0.427	0.432	0.440	0.516	0.592	0.668	0.743
ด้านสิ่งแวดล้อม (Planet)										
PN_01 อัตราการเปลี่ยนแปลงของพื้นที่ป่าไม้ในจังหวัด (ร้อยละ)	0.01	0.03	0.12	0.42	0.10	4.45	0.52	1.38	1.12	0.16
PN_02 สัดส่วนปริมาณขยะที่กำจัดถูกต้องต่อปริมาณขยะที่เกิดขึ้น (ร้อยละ)	20.06	20.30	29.46	22.46	18.80	21.09	24.79	35.31	32.05	22.60
PN_03 ร้อยละของครัวเรือนที่เข้าถึงน้ำประปา (ร้อยละ)****	15.87	16.15	16.44	16.53	16.81	9.76	9.89	10.01	10.02	10.14
PN_04 ร้อยละของประชากรที่ประสบอุทกภัย (ร้อยละ)* ****	0.00	0.00	0.78	0.18	1.51	0.69	8.24	0.83	1.95	2.02
PN_05 ร้อยละของประชากรที่ประสบภัยแล้ง (ร้อยละ)* ****	0.02	0.00	0.00	0.00	0.00	10.98	14.23	0.00	0.00	0.00
ด้านสันติภาพและยุติธรรม (Peace)										
PC_01 การแจ้งความคดีชีวิต ร่างกาย เพศ และคดีประทุษร้ายต่อทรัพย์สิน (ต่อแสนคน)*	88.04	113.49	105.28	95.67	80.86	33.47	95.33	65.51	63.67	75.93
PC_02 จำนวนของประชากรในเรือนจำ (ต่อแสนคน)*	437.20	379.07	446.13	508.66	502.87	411.27	361.04	473.73	501.73	506.11
PC_03 จำนวนเจ้าหน้าที่ตำรวจ (ต่อแสนคน)	271.52	279.12	276.83	267.98	268.05	264.13	267.83	258.70	261.68	249.53
PC_04 อัตราการฆ่าตัวตาย (ต่อแสนคน)*	6.67	6.32	6.16	6.39	7.08	9.95	5.44	6.37	7.60	7.34
PC_05 จำนวนผู้ถูกกักขังที่รอการพิพากษาในสัดส่วนของประชากรในเรือนจำ (ร้อยละ)*	17.82	20.65	19.94	17.71	16.52	16.20	20.70	29.58	15.00	12.52
ด้านความเป็นหุ้นส่วนพัฒนา (Partnership)										
PS_01 ร้อยละของประชากรที่เข้าถึงอินเทอร์เน็ต (ร้อยละ)	32.73	41.27	46.82	50.80	60.75	33.45	38.88	42.26	45.61	57.97
PS_02 ร้อยละภาษีที่ท้องถิ่นจัดเก็บได้ต่อรายได้รวมที่ไม่รวมเงินอุดหนุนและเงินอุดหนุนเฉพาะกิจ	12.19	11.81	11.77	11.02	11.56	13.45	12.63	12.86	12.53	13.26
PS_03 ความสามารถในการเบิกจ่ายงบประมาณของจังหวัด (ร้อยละ)	92.15	85.72	81.56	70.14	71.87	99.64	96.67	96.86	85.63	88.83
PS_04 สัดส่วนองค์กรชุมชนต่อประชากรแสนคน (แห่ง/แสนคน)****	110.15	109.62	127.39	129.32	142.82	134.48	134.98	134.66	134.95	135.04

ที่มา : ตัวชี้วัดการพัฒนาระดับจังหวัดและกลุ่มจังหวัด เดือนกรกฎาคม ปี 2564 ของสำนักงานสภาพัฒนาการเศรษฐกิจและสังคมแห่งชาติ

คำอธิบายข้อมูล (Metadata)

คำอธิบายชุดข้อมูลหรือเมทาดาทา (Metadata) หมายถึง ข้อมูลที่ใช้อธิบายข้อมูล โดยระบุรายละเอียดแหล่งข้อมูลและคำอธิบายรายละเอียดเกี่ยวกับข้อมูล ซึ่งจะทำให้ผู้ใช้ข้อมูลทราบว่าข้อมูลมาจากแหล่งใด มีรูปแบบอย่างไร ช่วยอำนวยความสะดวกในการสืบค้นข้อมูล และใช้ประโยชน์ในการจัดทำบัญชีข้อมูลของหน่วยงานและของประเทศ และสนับสนุนให้เกิดการเปิดเผย เชื่อมโยง และแลกเปลี่ยนข้อมูลภาครัฐ

คำอธิบายชุดข้อมูล ต้องเป็นข้อมูลที่แท้จริงที่ตรงกับชุดข้อมูลนั้น ซึ่งแบ่งออกเป็น 5 หมวดใหญ่ คือ

1) อธิบายลักษณะข้อมูล 2) อธิบายการติดต่อ 3) อธิบายการสืบค้น 4) อธิบายการเผยแพร่ และ 5) สิทธิการใช้งาน
สำนักงานพัฒนารัฐบาลดิจิทัล (องค์การมหาชน) ร่วมกับ สำนักงานสถิติแห่งชาติ และสถาบันส่งเสริมการวิเคราะห์และบริหารข้อมูลขนาดใหญ่ภาครัฐ ได้ออกแบบมาตรฐานขั้นต่ำอ้างอิงตาม ISO/IEC 11179 และ Dublin Core Metadata Initiative (DCMI) และแผ่นแบบ (Template) เอกสาร ซึ่งเป็นการกำหนดมาตรฐานเมทาดาทาสำหรับชุดข้อมูลภาครัฐ เพื่อให้หน่วยงานภาครฐนำมาตรฐานดังกล่าวไปใช้จัดทำบัญชีข้อมูลของหน่วยงานได้อย่างสอดคล้องกัน ดังนี้

1) คำอธิบายชุดข้อมูลส่วนหลัก (Mandatory Metadata) เป็นรายละเอียดคำอธิบายชุดข้อมูลส่วนหลักที่ทุกชุดข้อมูลจำเป็นต้องมี โดย 1 ชุดข้อมูล ประกอบด้วยคำอธิบายข้อมูลจำนวน 14 รายการ ได้แก่ ประเภทข้อมูล ชื่อชุดข้อมูล องค์กร ชื่อผู้ติดต่อ อีเมลล์ผู้ติดต่อ คำสำคัญ รายละเอียด วัตถุประสงค์ ความถี่ของการปรับปรุงข้อมูล ขอบเขตเชิงภูมิศาสตร์หรือเชิงพื้นที่ แหล่งที่มา รูปแบบในการเก็บข้อมูล หมวดหมู่ข้อมูลตามธรรมาภิบาลข้อมูลภาครัฐ และสัญญาอนุญาตให้ใช้ข้อมูล

คำอธิบายชุดข้อมูลส่วนหลัก (Mandatory Metadata) 14 รายการบังคับ

1ประเภทข้อมูล (5 ทางเลือก)

ข้อมูลระเบียบ

ข้อมูลสถิติ

ข้อมูลภูมิสารสนเทศเชิงพื้นที่

ข้อมูลหลากหลายประเภท

ข้อมูลประเภทอื่น ๆ

2ชื่อชุดข้อมูล

3องค์กร

4ชื่อผู้ติดต่อ

5อีเมลผู้ติดต่อ

6คำสำคัญ

7รายละเอียด

8วัตถุประสงค์ (14 ทางเลือก)

9.1หน่วยความถี่ของการปรับปรุงข้อมูล (13 ทางเลือก)

9.2ค่าความถี่ของการปรับปรุงข้อมูล

10ขอบเขตเชิงภูมิศาสตร์หรือเชิงพื้นที่ (14 ทางเลือก)

11แหล่งที่มา

12รูปแบบการเก็บข้อมูล (16 ทางเลือก)

13หมวดหมู่ข้อมูลตามธรรมาภิบาลข้อมูลภาครัฐ (4 ทางเลือก)

14สัญญาอนุญาตให้ใช้ข้อมูล (7 ทางเลือก)

ภาพ ก9 คำอธิบายชุดข้อมูลส่วนหลัก (Mandatory Metadata)

ตาราง 17 รายละเอียดคำอธิบายข้อมูลส่วนหลัก (Mandatory Metadata) 14 รายการ

ที่	ชื่อรายการไทย	ชื่อทางเทคนิค	คำอธิบาย	ตัวเลือก/รูปแบบ
1	ประเภทข้อมูล	Data_type	ชุดข้อมูลนี้เป็นข้อมูลประเภทใด	Code (Character 1 digits (1-9))
2	ชื่อชุดข้อมูล	Title	ชื่อของชุดข้อมูลที่กำหนดโดยองค์กร ที่รับผิดชอบข้อมูล	Text (150 Characters)
3	องค์กร	Owner_org	ชื่อองค์กรที่รับผิดชอบข้อมูล	Code (Character 4 digits)
4	ชื่อผู้ติดต่อ	Maintainer	ชื่อกอง สำนัก หรือฝ่าย ที่ได้รับการมอบหมายให้รับผิดชอบข้อมูล	Text (150 characters)
5	อีเมลล์ผู้ติดต่อ	Maintainer_email	อีเมลกอง สำนัก หรือฝ่าย ที่ได้รับการมอบหมายให้รับผิดชอบข้อมูล	Text (50 characters)
6	คำสำคัญ	Tag_string	หัวข้อ คำ วลี หรือ แท็ก (tag) ที่ใช้ระบุคำสำคัญในชุดข้อมูล	Text แยกแต่ละ keywords ด้วย “,” (comma) (200 characters)
7	รายละเอียด	Notes	คำอธิบายรายละเอียดที่สำคัญของชุดข้อมูลอย่างสั้น เช่น คำนิยามชุดข้อมูลเกี่ยวกับอะไร มีวิธีการจัดเก็บแบบใด กลุ่มเป้าหมายผู้ใช้งานข้อมูลเป็นใคร	Text (1,000 characters)
8	วัตถุประสงค์	Objective	อธิบายที่มาและวัตถุประสงค์ของการจัดทำชุดข้อมูล เช่น กฎหมาย ภารกิจ โครงการตามแผนยุทธศาสตร์ และเพื่อใช้ในการวิเคราะห์หรือตอบโจทย์ในประเด็นยุทธศาสตร์ในเรื่องใดที่ผู้ต้องการ	Code (Character 2 digits (01-99))
9.1	หน่วยความถี่ของการปรับปรุงข้อมูล	Update_frequency_unit	สำหรับข้อมูลระยะเบี่ยน และข้อมูลภูมิสารสนเทศเชิงพื้นที่ : ความถี่ที่ข้อมูลในระบบคลังข้อมูลถูกปรับปรุง/เพิ่ม หรือ เปลี่ยนแปลง สำหรับข้อมูลสถิติ : ความถี่ในการเผยแพร่ต่อผู้ใช้อข้อมูล	Code (1 Character (A-Z))

ตาราง 17 รายละเอียดคำอธิบายข้อมูลส่วนหลัก (Mandatory Metadata) 14 รายการ (ต่อ)

ที่	ชื่อรายการไทย	ชื่อทางเทคนิค	คำอธิบาย	ตัวเลือก/รูปแบบ
9.2	ค่าความถี่ของการปรับปรุงข้อมูล	Update_frequency_interval	ใช้คุณสมบัตินี้ประกอบกับหน่วยความถี่ในการปรับปรุงข้อมูล ตัวอย่างเช่น ถ้าชุดข้อมูลมีการปรับปรุงทุก ๆ 2 ปี ท่านสามารถใส่ “2” สำหรับค่าความถี่ และ “รายปี” สำหรับหน่วยความถี่	Number หรือ เว้นว่างไว้
10	ขอบเขตเชิงภูมิศาสตร์หรือเชิงพื้นที่	Geo_coverage	<u>สำหรับข้อมูลระเบียบ และข้อมูลภูมิสารสนเทศเชิงพื้นที่</u> : มิติการจัดจำแนกข้อมูลพื้นที่ในระดับย่อยที่สุดในการจัดเก็บข้อมูล <u>สำหรับข้อมูลสถิติ</u> : มิติการจัดจำแนกข้อมูลพื้นที่ในระดับย่อยที่สุดในการนำเสนอข้อมูล	Code (Character 2 digits (00-99))
11	แหล่งที่มา	Data_source	แหล่งที่มาของข้อมูลที่นำมาจัดทำชุดข้อมูล พร้อมหน่วยงานที่จัดทำ เช่น สํารวจภาวะการทำงานของประชากร (สำนักงานสถิติแห่งชาติ) ฐานข้อมูลทะเบียนราษฎร (กรมการปกครอง)	Text (200 characters)
12	รูปแบบการเก็บข้อมูล	Data_format	รูปแบบของการจัดเก็บข้อมูล	Code (Character 2 digits (01-99))
13	หมวดหมู่ข้อมูลตามธรรมชาติของข้อมูล	Data_category	หมวดหมู่ข้อมูลตามธรรมชาติของข้อมูล	Code (Character 1 digits (1-4))
14	สัญญาอนุญาตให้ใช้ข้อมูล	License_id	สัญญาอนุญาตให้ใช้ข้อมูล ต้องสอดคล้องกับหมวดหมู่ข้อมูลตามธรรมชาติของข้อมูล	Code (Character 1 digits (01-99))

2) คำอธิบายชุดข้อมูลทางเลือก (Optional Metadata) เป็นส่วนของรายละเอียดข้อมูลเพิ่มเติม ที่ช่วยรายละเอียดของคำอธิบายข้อมูลมีความสมบูรณ์มากยิ่งขึ้น

คำอธิบายชุดข้อมูล ส่วนที่เป็นทางเลือก (Optional Metadata)				
ข้อมูล ระเบียบ	ข้อมูล หลากหลาย ประเภท	ข้อมูล ประเภท อื่น ๆ	ข้อมูลสถิติ	ข้อมูลภูมิสารสนเทศเชิงพื้นที่
15 เจือปนในการเข้าถึงข้อมูล			15 เจือปนในการเข้าถึงข้อมูล	15 เจือปนในการเข้าถึงข้อมูล
16 วันที่เริ่มต้นสร้าง			16 ปีข้อมูลเริ่มต้นจัดทำ	16 ชุดข้อมูลภูมิศาสตร์ (13 ทางเลือก)
17 วันที่ปรับปรุงข้อมูลล่าสุด			17 ปีข้อมูลล่าสุดที่เผยแพร่	17 มาตราส่วน (6 ทางเลือก)
18 URL			18 วันที่กำหนดเผยแพร่ข้อมูล	18.1 ค่าพิกัดกรอบพื้นที่ด้านทิศตะวันตก
19 ผู้สนับสนุนหรือผู้ร่วมดำเนินการ (7 ทางเลือก)			19 วันที่ปรับปรุงข้อมูลล่าสุด	18.2 ค่าพิกัดกรอบพื้นที่ด้านทิศตะวันออก
20 หน่วยงานที่รับผิดชอบการจัดเก็บข้อมูล (13 ทางเลือก)			20 การจัดจำแนก (14 ทางเลือก)	18.3 ค่าพิกัดกรอบพื้นที่ด้านทิศเหนือ
21 ภาษาที่ใช้ (14 ทางเลือก)			21 หน่วยวัด	18.4 ค่าพิกัดกรอบพื้นที่ด้านทิศใต้
22 ชุดข้อมูลที่มีคุณค่าสูง			22 หน่วยตัวคูณ (15 ทางเลือก)	19 ความถูกต้องของตำแหน่ง
23 ข้อมูลอ้างอิง			23 วิธีการคำนวณ	20 เวลาอ้างอิง
			24 มาตรฐานการจัดทำข้อมูล	21 วันที่ปรับปรุงข้อมูลล่าสุด
			25 URL	22 วันที่กำหนดเผยแพร่ข้อมูล
			26 ภาษาที่ใช้	23 วันที่เผยแพร่ข้อมูล
			27 สถิติทางการ	24 URL
				25 ภาษาที่ใช้

ภาพ ก10 คำอธิบายชุดข้อมูลทางเลือก (Optional Metadata)

3) พจนานุกรมข้อมูล (Data Dictionary) เป็นส่วนหนึ่งของเมทาดาทาที่มีหน้าที่อธิบายข้อมูลภายในชุดข้อมูลอย่างละเอียดเป็นรายตัวแปร (Attribute) เพื่อสนับสนุนให้ผู้ที่ต้องการใช้ข้อมูลสามารถเข้าใจชุดข้อมูลในระดับตัวแปร มีประโยชน์ในการตัดสินใจว่าชุดข้อมูลนั้นมีข้อมูลตามที่ต้องการใช้กำลังค้นหายุ่หรือไม่ โดยมีหน้าที่บังคับต้องทำการอธิบายข้อมูลรายตัวแปร 3 รายการ ได้แก่ ชื่อตัวแปรข้อมูล ชนิดของตัวแปรข้อมูล และคำอธิบายตัวแปรข้อมูล ในการจัดทำบัญชีข้อมูล (Data Catalog) นี้ กำหนดให้หน่วยงานจัดทำคำอธิบายข้อมูลส่วนหลัก (Mandatory Metadata) ซึ่งเป็นส่วนที่บังคับต้องทำการอธิบายข้อมูล โดยอาจทำคำอธิบายข้อมูลตามข้อ 2 และ ข้อ 3 ด้วยหรือไม่ก็ได้

ตารางรายละเอียดคำอธิบายข้อมูลส่วนหลัก (Mandatory Metadata) 14 รายการ

No.	ชื่อรายการ	รายละเอียด
1	ประเภทข้อมูล	<input checked="" type="checkbox"/> ข้อมูลระยะเย็น <input type="checkbox"/> ข้อมูลสถิติ <input type="checkbox"/> ข้อมูลภูมิสารสนเทศเชิงพื้นที่ (GIS) <input type="checkbox"/> ข้อมูลหลากหลายประเภท <input type="checkbox"/> ข้อมูลประเภทอื่น ๆ
2	ชื่อชุดข้อมูล	จำนวนกลุ่มอาชีพด้านพืชสมุนไพร
3	องค์กร	สำนักงานสาธารณสุขจังหวัดชัยนาท
4.1	ชื่อผู้ติดต่อ	กลุ่มงานการแพทย์แผนไทยและการแพทย์ทางเลือก
4.2	เบอร์โทรศัพท์	0-5640-05518 ต่อ 118
5	อีเมลผู้ติดต่อ	saraban.ssichainat@gmail.com
6	คำสำคัญ	สมุนไพร
7	รายละเอียดชุดข้อมูล	กลุ่มอาชีพด้านพืชสมุนไพร
8	วัตถุประสงค์ ของการจัดทำข้อมูล (ตอบได้มากกว่า 1 คำตอบ)	<input checked="" type="checkbox"/> แผนพัฒนาเศรษฐกิจและสังคมแห่งชาติ <input checked="" type="checkbox"/> ยุทธศาสตร์ชาติ <input type="checkbox"/> แผนความมั่นคงแห่งชาติ <input checked="" type="checkbox"/> แผนปฏิรูปประเทศ <input type="checkbox"/> แผนระดับที่ 3 (มติ ครม. 4 ธ.ค. 2560) <input type="checkbox"/> นโยบายรัฐบาล/ข้อสั่งการนายกรัฐมนตรี <input type="checkbox"/> มติคณะรัฐมนตรี <input type="checkbox"/> เพื่อให้บริการประชาชน <input type="checkbox"/> กฎหมายที่เกี่ยวข้อง <input checked="" type="checkbox"/> พันธกิจหน่วยงาน <input type="checkbox"/> ดัชนี/ตัวชี้วัดระดับนานาชาติ
9.1	หน่วยความถี่ของการปรับปรุงชุดข้อมูล	<input checked="" type="checkbox"/> ปี <input type="checkbox"/> ครึ่งปี <input type="checkbox"/> ไตรมาส <input checked="" type="checkbox"/> เดือน <input type="checkbox"/> สัปดาห์ <input type="checkbox"/> วัน <input type="checkbox"/> วันทำการ <input type="checkbox"/> ชั่วโมง <input type="checkbox"/> ตามเวลาจริง (real time)
9.2	ค่าความถี่ของการปรับปรุงข้อมูล	<input checked="" type="checkbox"/> 1 <input type="checkbox"/> 2 <input type="checkbox"/> 3 <input type="checkbox"/> 4
10	ขอบเขตเชิงภูมิศาสตร์หรือเชิงพื้นที่	<input checked="" type="checkbox"/> จังหวัด <input checked="" type="checkbox"/> อำเภอ <input type="checkbox"/> ตำบล <input type="checkbox"/> หมู่บ้าน
11	แหล่งที่มาของข้อมูล	โครงการตามแผนปฏิบัติการประจำปี (งบพัฒนาจังหวัด) จังหวัดชัยนาท
12	รูปแบบการจัดเก็บข้อมูล (ตอบได้มากกว่า 1 คำตอบ)	<input checked="" type="checkbox"/> XLSX <input type="checkbox"/> CSV <input type="checkbox"/> PDF <input checked="" type="checkbox"/> WORD <input type="checkbox"/> JSON <input type="checkbox"/> XML <input type="checkbox"/> HTML <input type="checkbox"/> IMAGE <input type="checkbox"/> VIDEO <input type="checkbox"/> AUDIO <input type="checkbox"/> TEXT <input type="checkbox"/> RDF <input type="checkbox"/> SHAPEFILE <input type="checkbox"/> GEOTIFF <input type="checkbox"/> GML <input type="checkbox"/> อื่นๆ:.....
13	หมวดหมู่ข้อมูลตามธรรมาภิบาล ข้อมูลภาครัฐ	<input checked="" type="checkbox"/> ข้อมูลสาธารณะ <input type="checkbox"/> ข้อมูลส่วนบุคคล <input type="checkbox"/> ข้อมูลความลับทางราชการ <input type="checkbox"/> ข้อมูลความมั่นคง
14	สัญญาอนุญาตให้ใช้ข้อมูล	<input checked="" type="checkbox"/> Open Data Common <input type="checkbox"/> Creative Commons Attributions <input type="checkbox"/> Creative Commons Attribution Share-Alike <input type="checkbox"/> Creative Commons Non-Commercial (Any) <input type="checkbox"/> GNU Free Documentation License <input type="checkbox"/> License not specified <input type="checkbox"/> Others License

ตารางรายละเอียดคำอธิบายข้อมูลส่วนหลัก (Mandatory Metadata) 14 รายการ

No.	ชื่อรายการ	รายละเอียด
1	ประเภทข้อมูล	<input checked="" type="checkbox"/> ข้อมูลระยะเบียน <input type="checkbox"/> ข้อมูลสถิติ <input type="checkbox"/> ข้อมูลภูมิสารสนเทศเชิงพื้นที่ (GIS) <input type="checkbox"/> ข้อมูลหลากหลายประเภท <input type="checkbox"/> ข้อมูลประเภทอื่น ๆ
2	ชื่อชุดข้อมูล	จำนวนกลุ่มอาชีพด้านข้าวและพันธุ์ข้าว
3	องค์กร	สำนักงานสหกรณ์จังหวัดชัยนาท
4.1	ชื่อผู้ติดต่อ	ฝ่ายบริหารทั่วไป
4.2	เบอร์โทรศัพท์	0-5640-5227
5	อีเมลผู้ติดต่อ	Cpd_chainat@cpd.go.th
6	คำสำคัญ	สหกรณ์,กลุ่มเกษตรกร
7	รายละเอียดชุดข้อมูล	ข้อมูลจำนวนสหกรณ์/กลุ่มเกษตรกรและจำนวนสมาชิกในจังหวัดชัยนาท
8	วัตถุประสงค์ ของการจัดทำข้อมูล (ตอบได้มากกว่า 1 คำตอบ)	<input type="checkbox"/> แผนพัฒนาเศรษฐกิจและสังคมแห่งชาติ <input type="checkbox"/> ยุทธศาสตร์ชาติ <input type="checkbox"/> แผนความมั่นคงแห่งชาติ <input type="checkbox"/> แผนปฏิรูปประเทศ <input type="checkbox"/> แผนระดับที่ 3 (มติ ครม. 4 ธ.ค. 2560) <input type="checkbox"/> นโยบายรัฐบาล/ข้อสั่งการนายกรัฐมนตรี <input type="checkbox"/> มติคณะรัฐมนตรี <input checked="" type="checkbox"/> เพื่อการให้บริการประชาชน <input checked="" type="checkbox"/> กฎหมายที่เกี่ยวข้อง <input checked="" type="checkbox"/> พันธกิจหน่วยงาน <input type="checkbox"/> ดัชนี/ตัวชี้วัดระดับนานาชาติ
9.1	หน่วยความถี่ของการปรับปรุงชุดข้อมูล	<input checked="" type="checkbox"/> ปี <input type="checkbox"/> ครึ่งปี <input type="checkbox"/> ไตรมาส <input checked="" type="checkbox"/> เดือน <input type="checkbox"/> สัปดาห์ <input type="checkbox"/> วัน <input type="checkbox"/> วันทำการ <input type="checkbox"/> ชั่วโมง <input type="checkbox"/> ตามเวลาจริง (real time)
9.2	ค่าความถี่ของการปรับปรุงข้อมูล	<input checked="" type="checkbox"/> 1 <input type="checkbox"/> 2 <input type="checkbox"/> 3 <input type="checkbox"/> 4
10	ขอบเขตเชิงภูมิศาสตร์หรือเชิงพื้นที่	<input checked="" type="checkbox"/> จังหวัด <input checked="" type="checkbox"/> อำเภอ <input type="checkbox"/> ตำบล <input type="checkbox"/> หมู่บ้าน
11	แหล่งที่มาของข้อมูล	โครงการตามแผนปฏิบัติการสำนักงานสหกรณ์
12	รูปแบบการจัดเก็บข้อมูล (ตอบได้มากกว่า 1 คำตอบ)	<input checked="" type="checkbox"/> XLSX <input type="checkbox"/> CSV <input type="checkbox"/> PDF <input checked="" type="checkbox"/> WORD <input type="checkbox"/> JSON <input type="checkbox"/> XML <input type="checkbox"/> HTML <input type="checkbox"/> IMAGE <input type="checkbox"/> VIDEO <input type="checkbox"/> AUDIO <input type="checkbox"/> TEXT <input type="checkbox"/> RDF <input type="checkbox"/> SHAPEFILE <input type="checkbox"/> GEOTIFF <input type="checkbox"/> GML <input type="checkbox"/> อื่นๆ:.....
13	หมวดหมู่ข้อมูลตามธรรมาภิบาล ข้อมูลภาครัฐ	<input type="checkbox"/> ข้อมูลสาธารณะ <input checked="" type="checkbox"/> ข้อมูลส่วนบุคคล <input type="checkbox"/> ข้อมูลความลับทางราชการ <input type="checkbox"/> ข้อมูลความมั่นคง
14	สัญญาอนุญาตให้ใช้ข้อมูล	<input type="checkbox"/> Open Data Common <input checked="" type="checkbox"/> Creative Commons Attributions <input type="checkbox"/> Creative Commons Attribution Share-Alike <input type="checkbox"/> Creative Commons Non-Commercial (Any) <input type="checkbox"/> GNU Free Documentation License <input type="checkbox"/> License not specified <input type="checkbox"/> Others License

ตารางรายละเอียดคำอธิบายข้อมูลส่วนหลัก (Mandatory Metadata) 14 รายการ

No.	ชื่อรายการ	รายละเอียด
1	ประเภทข้อมูล	<input checked="" type="checkbox"/> ข้อมูลระยะเบียน <input type="checkbox"/> ข้อมูลสถิติ <input type="checkbox"/> ข้อมูลภูมิสารสนเทศเชิงพื้นที่ (GIS) <input type="checkbox"/> ข้อมูลหลากหลายประเภท <input type="checkbox"/> ข้อมูลประเภทอื่น ๆ
2	ชื่อชุดข้อมูล	พันธุ์พืชสมุนไพรจังหวัดชัยนาท
3	องค์กร	สำนักงานสาธารณสุขจังหวัดชัยนาท
4.1	ชื่อผู้ติดต่อ	กลุ่มงานการแพทย์แผนไทยและการแพทย์ทางเลือก
4.2	เบอร์โทรศัพท์	0-5640-05518 ต่อ 118
5	อีเมลผู้ติดต่อ	saraban.sschainat@gmail.com
6	คำสำคัญ	พันธุ์พืชสมุนไพร
7	รายละเอียดชุดข้อมูล	พันธุ์พืชที่เหมาะสมกับพื้นที่
8	วัตถุประสงค์ ของการจัดทำข้อมูล (ตอบได้มากกว่า 1 คำตอบ)	<input checked="" type="checkbox"/> แผนพัฒนาเศรษฐกิจและสังคมแห่งชาติ <input checked="" type="checkbox"/> ยุทธศาสตร์ชาติ <input type="checkbox"/> แผนความมั่นคงแห่งชาติ <input checked="" type="checkbox"/> แผนปฏิรูปประเทศ <input type="checkbox"/> แผนระดับที่ 3 (มติ ครม. 4 ธ.ค. 2560) <input type="checkbox"/> นโยบายรัฐบาล/ข้อสั่งการนายกรัฐมนตรี <input type="checkbox"/> มติคณะรัฐมนตรี <input type="checkbox"/> เพื่อให้การให้บริการประชาชน <input type="checkbox"/> กฎหมายที่เกี่ยวข้อง <input checked="" type="checkbox"/> พันธกิจหน่วยงาน <input type="checkbox"/> ดัชนี/ตัวชี้วัดระดับนานาชาติ
9.1	หน่วยความถี่ของการปรับปรุงชุดข้อมูล	<input checked="" type="checkbox"/> ปี <input type="checkbox"/> ครึ่งปี <input type="checkbox"/> ไตรมาส <input checked="" type="checkbox"/> เดือน <input type="checkbox"/> สัปดาห์ <input type="checkbox"/> วัน <input type="checkbox"/> วันทำการ <input type="checkbox"/> ชั่วโมง <input type="checkbox"/> ตามเวลาจริง (real time)
9.2	ค่าความถี่ของการปรับปรุงข้อมูล	<input checked="" type="checkbox"/> 1 <input type="checkbox"/> 2 <input type="checkbox"/> 3 <input type="checkbox"/> 4
10	ขอบเขตเชิงภูมิศาสตร์หรือเชิงพื้นที่	<input checked="" type="checkbox"/> จังหวัด <input type="checkbox"/> อำเภอ <input type="checkbox"/> ตำบล <input type="checkbox"/> หมู่บ้าน
11	แหล่งที่มาของข้อมูล	โครงการตามแผนปฏิบัติการประจำปี (งบพัฒนาจังหวัด) จังหวัดชัยนาท
12	รูปแบบการจัดเก็บข้อมูล (ตอบได้มากกว่า 1 คำตอบ)	<input checked="" type="checkbox"/> XLSX <input type="checkbox"/> CSV <input type="checkbox"/> PDF <input checked="" type="checkbox"/> WORD <input type="checkbox"/> JSON <input type="checkbox"/> XML <input type="checkbox"/> HTML <input type="checkbox"/> IMAGE <input type="checkbox"/> VIDEO <input type="checkbox"/> AUDIO <input type="checkbox"/> TEXT <input type="checkbox"/> RDF <input type="checkbox"/> SHAPEFILE <input type="checkbox"/> GEOTIFF <input type="checkbox"/> GML <input type="checkbox"/> อื่นๆ:.....
13	หมวดหมู่ข้อมูลตามธรรมาภิบาล ข้อมูลภาครัฐ	<input checked="" type="checkbox"/> ข้อมูลสาธารณะ <input type="checkbox"/> ข้อมูลส่วนบุคคล <input type="checkbox"/> ข้อมูลความลับทางราชการ <input type="checkbox"/> ข้อมูลความมั่นคง
14	สัญญาอนุญาตให้ใช้ข้อมูล	<input checked="" type="checkbox"/> Open Data Common <input type="checkbox"/> Creative Commons Attributions <input type="checkbox"/> Creative Commons Attribution Share-Alike <input type="checkbox"/> Creative Commons Non-Commercial (Any) <input type="checkbox"/> GNU Free Documentation License <input type="checkbox"/> License not specified <input type="checkbox"/> Others License

ตารางรายละเอียดคำอธิบายข้อมูลส่วนหลัก (Mandatory Metadata) 14 รายการ

No.	ชื่อรายการ	รายละเอียด
1	ประเภทข้อมูล	<input type="checkbox"/> ข้อมูลระยะเป็น <input checked="" type="checkbox"/> ข้อมูลสถิติ <input type="checkbox"/> ข้อมูลภูมิสารสนเทศเชิงพื้นที่ (GIS) <input type="checkbox"/> ข้อมูลหลากหลายประเภท <input type="checkbox"/> ข้อมูลประเภทอื่น ๆ
2	ชื่อชุดข้อมูล	จำนวนผลิตภัณฑ์/สินค้าได้รับการพัฒนาบรรจุภัณฑ์
3	องค์กร	สำนักงานพาณิชย์จังหวัดชัยนาท
4.1	ชื่อผู้ติดต่อ	กลุ่มยุทธศาสตร์และแผนงาน
4.2	เบอร์โทรศัพท์	0-5641-2507
5	อีเมลผู้ติดต่อ	cn_ops@moc.go.th
6	คำสำคัญ	พัฒนาบรรจุภัณฑ์
7	รายละเอียดชุดข้อมูล	จำนวนสินค้าที่ได้รับการพัฒนาบรรจุภัณฑ์รายปี
8	วัตถุประสงค์ ของการจัดทำข้อมูล (ตอบได้มากกว่า 1 คำตอบ)	<input checked="" type="checkbox"/> แผนพัฒนาเศรษฐกิจและสังคมแห่งชาติ <input checked="" type="checkbox"/> ยุทธศาสตร์ชาติ <input type="checkbox"/> แผนความมั่นคงแห่งชาติ <input type="checkbox"/> แผนปฏิรูปประเทศ <input type="checkbox"/> แผนระดับที่ 3 (มติ ครม. 4 ธ.ค. 2560) <input type="checkbox"/> นโยบายรัฐบาล/ข้อสั่งการนายกรัฐมนตรี <input type="checkbox"/> มติคณะรัฐมนตรี <input type="checkbox"/> เพื่อการให้บริการประชาชน <input type="checkbox"/> กฎหมายที่เกี่ยวข้อง <input type="checkbox"/> พันธกิจหน่วยงาน <input type="checkbox"/> ดัชนี/ตัวชี้วัดระดับนานาชาติ
9.1	หน่วยความถี่ของการปรับปรุงชุดข้อมูล	<input checked="" type="checkbox"/> ปี <input type="checkbox"/> ครึ่งปี <input type="checkbox"/> ไตรมาส <input type="checkbox"/> เดือน <input type="checkbox"/> สัปดาห์ <input type="checkbox"/> วัน <input type="checkbox"/> วันทำการ <input type="checkbox"/> ชั่วโมง <input type="checkbox"/> ตามเวลาจริง (real time)
9.2	ค่าความถี่ของการปรับปรุงข้อมูล	<input checked="" type="checkbox"/> 1 <input type="checkbox"/> 2 <input type="checkbox"/> 3 <input type="checkbox"/> 4
10	ขอบเขตเชิงภูมิศาสตร์หรือเชิงพื้นที่	<input checked="" type="checkbox"/> จังหวัด <input type="checkbox"/> อำเภอ <input type="checkbox"/> ตำบล <input type="checkbox"/> หมู่บ้าน
11	แหล่งที่มาของข้อมูล	โครงการตามแผนปฏิบัติการประจำปี (งบพัฒนาจังหวัด) จังหวัดชัยนาท
12	รูปแบบการจัดเก็บข้อมูล (ตอบได้มากกว่า 1 คำตอบ)	<input type="checkbox"/> XLSX <input checked="" type="checkbox"/> CSV <input type="checkbox"/> PDF <input type="checkbox"/> WORD <input type="checkbox"/> JSON <input type="checkbox"/> XML <input type="checkbox"/> HTML <input type="checkbox"/> IMAGE <input type="checkbox"/> VIDEO <input type="checkbox"/> AUDIO <input type="checkbox"/> TEXT <input type="checkbox"/> RDF <input type="checkbox"/> SHAPEFILE <input type="checkbox"/> GEOTIFF <input type="checkbox"/> GML <input type="checkbox"/> อื่นๆ:.....
13	หมวดหมู่ข้อมูลตามธรรมาภิบาล ข้อมูลภาครัฐ	<input checked="" type="checkbox"/> ข้อมูลสาธารณะ <input type="checkbox"/> ข้อมูลส่วนบุคคล <input type="checkbox"/> ข้อมูลความลับทางราชการ <input type="checkbox"/> ข้อมูลความมั่นคง
14	สัญญาอนุญาตให้ใช้ข้อมูล	<input checked="" type="checkbox"/> Open Data Common <input type="checkbox"/> Creative Commons Attributions <input type="checkbox"/> Creative Commons Attribution Share-Alike <input type="checkbox"/> Creative Commons Non-Commercial (Any) <input type="checkbox"/> GNU Free Documentation License <input type="checkbox"/> License not specified <input type="checkbox"/> Others License

ตารางรายละเอียดคำอธิบายข้อมูลส่วนหลัก (Mandatory Metadata) 14 รายการ

No.	ชื่อรายการ	รายละเอียด
1	ประเภทข้อมูล	<input type="checkbox"/> ข้อมูลระยะเป็น <input checked="" type="checkbox"/> ข้อมูลสถิติ <input type="checkbox"/> ข้อมูลภูมิสารสนเทศเชิงพื้นที่ (GIS) <input type="checkbox"/> ข้อมูลหลากหลายประเภท <input type="checkbox"/> ข้อมูลประเภทอื่น ๆ
2	ชื่อชุดข้อมูล	จำนวนผู้ประกอบการที่ได้รับการพัฒนาขีดความสามารถ
3	องค์กร	สำนักงานพาณิชย์จังหวัดชัยนาท
4.1	ชื่อผู้ติดต่อ	กลุ่มยุทธศาสตร์และแผนงาน
4.2	เบอร์โทรศัพท์	0-5641-2507
5	อีเมลผู้ติดต่อ	cn_ops@moc.go.th
6	คำสำคัญ	ผู้ประกอบการที่ได้รับการพัฒนา
7	รายละเอียดชุดข้อมูล	จำนวนผู้ประกอบการที่ได้รับการพัฒนา
8	วัตถุประสงค์ ของการจัดทำข้อมูล (ตอบได้มากกว่า 1 คำตอบ)	<input checked="" type="checkbox"/> แผนพัฒนาเศรษฐกิจและสังคมแห่งชาติ <input checked="" type="checkbox"/> ยุทธศาสตร์ชาติ <input type="checkbox"/> แผนความมั่นคงแห่งชาติ <input type="checkbox"/> แผนปฏิรูปประเทศ <input type="checkbox"/> แผนระดับที่ 3 (มติ ครม. 4 ธ.ค. 2560) <input type="checkbox"/> นโยบายรัฐบาล/ข้อสั่งการนายกรัฐมนตรี <input type="checkbox"/> มติคณะรัฐมนตรี <input type="checkbox"/> เพื่อการให้บริการประชาชน <input type="checkbox"/> กฎหมายที่เกี่ยวข้อง <input type="checkbox"/> พันธกิจหน่วยงาน <input type="checkbox"/> ดัชนี/ตัวชี้วัดระดับนานาชาติ
9.1	หน่วยความถี่ของการปรับปรุงชุดข้อมูล	<input checked="" type="checkbox"/> ปี <input type="checkbox"/> ครึ่งปี <input type="checkbox"/> ไตรมาส <input type="checkbox"/> เดือน <input type="checkbox"/> สัปดาห์ <input type="checkbox"/> วัน <input type="checkbox"/> วันทำการ <input type="checkbox"/> ชั่วโมง <input type="checkbox"/> ตามเวลาจริง (real time)
9.2	ค่าความถี่ของการปรับปรุงข้อมูล	<input checked="" type="checkbox"/> 1 <input type="checkbox"/> 2 <input type="checkbox"/> 3 <input type="checkbox"/> 4
10	ขอบเขตเชิงภูมิศาสตร์หรือเชิงพื้นที่	<input checked="" type="checkbox"/> จังหวัด <input type="checkbox"/> อำเภอ <input type="checkbox"/> ตำบล <input type="checkbox"/> หมู่บ้าน
11	แหล่งที่มาของข้อมูล	โครงการตามแผนปฏิบัติการประจำปี (งบพัฒนาจังหวัด) จังหวัดชัยนาท
12	รูปแบบการจัดเก็บข้อมูล (ตอบได้มากกว่า 1 คำตอบ)	<input type="checkbox"/> XLSX <input checked="" type="checkbox"/> CSV <input type="checkbox"/> PDF <input type="checkbox"/> WORD <input type="checkbox"/> JSON <input type="checkbox"/> XML <input type="checkbox"/> HTML <input type="checkbox"/> IMAGE <input type="checkbox"/> VIDEO <input type="checkbox"/> AUDIO <input type="checkbox"/> TEXT <input type="checkbox"/> RDF <input type="checkbox"/> SHAPEFILE <input type="checkbox"/> GEOTIFF <input type="checkbox"/> GML <input type="checkbox"/> อื่นๆ:.....
13	หมวดหมู่ข้อมูลตามธรรมาภิบาล ข้อมูลภาครัฐ	<input checked="" type="checkbox"/> ข้อมูลสาธารณะ <input type="checkbox"/> ข้อมูลส่วนบุคคล <input type="checkbox"/> ข้อมูลความลับทางราชการ <input type="checkbox"/> ข้อมูลความมั่นคง
14	สัญญาอนุญาตให้ใช้ข้อมูล	<input checked="" type="checkbox"/> Open Data Common <input type="checkbox"/> Creative Commons Attributions <input type="checkbox"/> Creative Commons Attribution Share-Alike <input type="checkbox"/> Creative Commons Non-Commercial (Any) <input type="checkbox"/> GNU Free Documentation License <input type="checkbox"/> License not specified <input type="checkbox"/> Others License

ตารางรายละเอียดคำอธิบายข้อมูลส่วนหลัก (Mandatory Metadata) 14 รายการ

No.	ชื่อรายการ	รายละเอียด
1	ประเภทข้อมูล	<input type="checkbox"/> ข้อมูลระเบียบ <input checked="" type="checkbox"/> ข้อมูลสถิติ <input type="checkbox"/> ข้อมูลภูมิสารสนเทศเชิงพื้นที่ (GIS) <input type="checkbox"/> ข้อมูลหลากหลายประเภท <input type="checkbox"/> ข้อมูลประเภทอื่น ๆ
2	ชื่อชุดข้อมูล	มูลค่าการจำหน่ายของผลิตภัณฑ์อาหารปลอดภัย
3	องค์กร	สำนักงานพาณิชย์จังหวัดชัยนาท
4.1	ชื่อผู้ติดต่อ	กลุ่มยุทธศาสตร์และแผนงาน
4.2	เบอร์โทรศัพท์	0-5641-2507
5	อีเมลผู้ติดต่อ	cn_ops@moc.go.th
6	คำสำคัญ	อาหารปลอดภัย
7	รายละเอียดชุดข้อมูล	มูลค่าการจำหน่ายของผลิตภัณฑ์อาหารปลอดภัยจากตลาดเกษตรร่วมค้าประชารัฐ จังหวัดชัยนาท
8	วัตถุประสงค์ ของการจัดทำข้อมูล (ตอบได้มากกว่า 1 คำตอบ)	<input checked="" type="checkbox"/> แผนพัฒนาเศรษฐกิจและสังคมแห่งชาติ <input checked="" type="checkbox"/> ยุทธศาสตร์ชาติ <input type="checkbox"/> แผนความมั่นคงแห่งชาติ <input type="checkbox"/> แผนปฏิรูปประเทศ <input type="checkbox"/> แผนระดับที่ 3 (มติ ครม. 4 ธ.ค. 2560) <input type="checkbox"/> นโยบายรัฐบาล/ข้อสั่งการนายกรัฐมนตรี <input type="checkbox"/> มติคณะรัฐมนตรี <input type="checkbox"/> เพื่อให้บริการประชาชน <input type="checkbox"/> กฎหมายที่เกี่ยวข้อง <input type="checkbox"/> พันธกิจหน่วยงาน <input type="checkbox"/> ดัชนี/ตัวชี้วัดระดับนานาชาติ
9.1	หน่วยความถี่ของการปรับปรุงชุดข้อมูล	<input checked="" type="checkbox"/> ปี <input type="checkbox"/> ครึ่งปี <input type="checkbox"/> ไตรมาส <input type="checkbox"/> เดือน <input type="checkbox"/> สัปดาห์ <input type="checkbox"/> วัน <input type="checkbox"/> วันทำการ <input type="checkbox"/> ชั่วโมง <input type="checkbox"/> ตามเวลาจริง (real time)
9.2	ค่าความถี่ของการปรับปรุงข้อมูล	<input checked="" type="checkbox"/> 1 <input type="checkbox"/> 2 <input type="checkbox"/> 3 <input type="checkbox"/> 4
10	ขอบเขตเชิงภูมิศาสตร์หรือเชิงพื้นที่	<input checked="" type="checkbox"/> จังหวัด <input type="checkbox"/> อำเภอ <input type="checkbox"/> ตำบล <input type="checkbox"/> หมู่บ้าน
11	แหล่งที่มาของข้อมูล	ระบบศูนย์ข้อมูลกลางสำนักงานพาณิชย์จังหวัดชัยนาท
12	รูปแบบการจัดเก็บข้อมูล (ตอบได้มากกว่า 1 คำตอบ)	<input type="checkbox"/> XLSX <input checked="" type="checkbox"/> CSV <input type="checkbox"/> PDF <input type="checkbox"/> WORD <input type="checkbox"/> JSON <input type="checkbox"/> XML <input type="checkbox"/> HTML <input type="checkbox"/> IMAGE <input type="checkbox"/> VIDEO <input type="checkbox"/> AUDIO <input type="checkbox"/> TEXT <input type="checkbox"/> RDF <input type="checkbox"/> SHAPEFILE <input type="checkbox"/> GEOTIFF <input type="checkbox"/> GML <input type="checkbox"/> อื่นๆ:.....
13	หมวดหมู่ข้อมูลตามธรรมาภิบาล ข้อมูลภาครัฐ	<input checked="" type="checkbox"/> ข้อมูลสาธารณะ <input type="checkbox"/> ข้อมูลส่วนบุคคล <input type="checkbox"/> ข้อมูลความลับทางราชการ <input type="checkbox"/> ข้อมูลความมั่นคง
14	สัญญาอนุญาตให้ใช้ข้อมูล	<input checked="" type="checkbox"/> Open Data Common <input type="checkbox"/> Creative Commons Attributions <input type="checkbox"/> Creative Commons Attribution Share-Alike <input type="checkbox"/> Creative Commons Non-Commercial (Any) <input type="checkbox"/> GNU Free Documentation License <input type="checkbox"/> License not specified <input type="checkbox"/> Others License

ตารางรายละเอียดคำอธิบายข้อมูลส่วนหลัก (Mandatory Metadata) 14 รายการ

No.	ชื่อรายการ	รายละเอียด
1	ประเภทข้อมูล	<input checked="" type="checkbox"/> ข้อมูลระยะเบียน <input type="checkbox"/> ข้อมูลสถิติ <input type="checkbox"/> ข้อมูลภูมิสารสนเทศเชิงพื้นที่ (GIS) <input type="checkbox"/> ข้อมูลหลากหลายประเภท <input type="checkbox"/> ข้อมูลประเภทอื่น ๆ
2	ชื่อชุดข้อมูล	จำนวนครั้งของการเผยแพร่สื่อประชาสัมพันธ์
3	องค์กร	สำนักงานเกษตรและสหกรณ์จังหวัดชัยนาท
4.1	ชื่อผู้ติดต่อ	กลุ่มสารสนเทศการเกษตร
4.2	เบอร์โทรศัพท์	0-5601-9763
5	อีเมลผู้ติดต่อ	paco_cnt@opsmoac.go.th
6	คำสำคัญ	ประชาสัมพันธ์, การเกษตร
7	รายละเอียดชุดข้อมูล	โครงการที่บรรจุในแผนพัฒนาจังหวัดชัยนาท พ.ศ. 2566 - 2570
8	วัตถุประสงค์ ของการจัดทำข้อมูล (ตอบได้มากกว่า 1 คำตอบ)	<input type="checkbox"/> แผนพัฒนาเศรษฐกิจและสังคมแห่งชาติ <input type="checkbox"/> ยุทธศาสตร์ชาติ <input type="checkbox"/> แผนความมั่นคงแห่งชาติ <input type="checkbox"/> แผนปฏิรูปประเทศ <input type="checkbox"/> แผนระดับที่ 3 (มติ ครม. 4 ธ.ค. 2560) <input type="checkbox"/> นโยบายรัฐบาล/ข้อสั่งการนายกรัฐมนตรี <input type="checkbox"/> มติคณะรัฐมนตรี <input type="checkbox"/> เพื่อให้บริการประชาชน <input type="checkbox"/> กฎหมายที่เกี่ยวข้อง <input checked="" type="checkbox"/> พันธกิจหน่วยงาน <input type="checkbox"/> ดัชนี/ตัวชี้วัดระดับนานาชาติ
9.1	หน่วยความถี่ของการปรับปรุงชุดข้อมูล	<input checked="" type="checkbox"/> ปี <input type="checkbox"/> ครึ่งปี <input type="checkbox"/> ไตรมาส <input checked="" type="checkbox"/> เดือน <input type="checkbox"/> สัปดาห์ <input type="checkbox"/> วัน <input type="checkbox"/> วันทำการ <input type="checkbox"/> ชั่วโมง <input type="checkbox"/> ตามเวลาจริง (real time)
9.2	ค่าความถี่ของการปรับปรุงข้อมูล	<input checked="" type="checkbox"/> 1 <input type="checkbox"/> 2 <input type="checkbox"/> 3 <input type="checkbox"/> 4
10	ขอบเขตเชิงภูมิศาสตร์หรือเชิงพื้นที่	<input checked="" type="checkbox"/> จังหวัด <input type="checkbox"/> อำเภอ <input type="checkbox"/> ตำบล <input type="checkbox"/> หมู่บ้าน
11	แหล่งที่มาของข้อมูล	โครงการตามแผนปฏิบัติการประจำปี (งปพัฒนาจังหวัด) จังหวัดชัยนาท
12	รูปแบบการจัดเก็บข้อมูล (ตอบได้มากกว่า 1 คำตอบ)	<input checked="" type="checkbox"/> XLSX <input checked="" type="checkbox"/> CSV <input type="checkbox"/> PDF <input type="checkbox"/> WORD <input type="checkbox"/> JSON <input type="checkbox"/> XML <input type="checkbox"/> HTML <input type="checkbox"/> IMAGE <input type="checkbox"/> VIDEO <input type="checkbox"/> AUDIO <input type="checkbox"/> TEXT <input type="checkbox"/> RDF <input type="checkbox"/> SHAPEFILE <input type="checkbox"/> GEOTIFF <input type="checkbox"/> GML <input type="checkbox"/> อื่นๆ:.....
13	หมวดหมู่ข้อมูลตามธรรมาภิบาล ข้อมูลภาครัฐ	<input checked="" type="checkbox"/> ข้อมูลสาธารณะ <input type="checkbox"/> ข้อมูลส่วนบุคคล <input type="checkbox"/> ข้อมูลความลับทางราชการ <input type="checkbox"/> ข้อมูลความมั่นคง
14	สัญญาอนุญาตให้ใช้ข้อมูล	<input checked="" type="checkbox"/> Open Data Common <input type="checkbox"/> Creative Commons Attributions <input type="checkbox"/> Creative Commons Attribution Share-Alike <input type="checkbox"/> Creative Commons Non-Commercial (Any) <input type="checkbox"/> GNU Free Documentation License <input type="checkbox"/> License not specified <input type="checkbox"/> Others License

ตารางรายละเอียดคำอธิบายข้อมูลส่วนหลัก (Mandatory Metadata) 14 รายการ

No.	ชื่อรายการ	รายละเอียด
1	ประเภทข้อมูล	<input checked="" type="checkbox"/> ข้อมูลระยะเบียน <input type="checkbox"/> ข้อมูลสถิติ <input type="checkbox"/> ข้อมูลภูมิสารสนเทศเชิงพื้นที่ (GIS) <input type="checkbox"/> ข้อมูลหลากหลายประเภท <input type="checkbox"/> ข้อมูลประเภทอื่น ๆ
2	ชื่อชุดข้อมูล	จำนวนแหล่งท่องเที่ยวของจังหวัด
3	องค์กร	สำนักงานการท่องเที่ยวและกีฬาจังหวัดชัยนาท
4.1	ชื่อผู้ติดต่อ	กลุ่มส่งเสริมและพัฒนาด้านการท่องเที่ยว
4.2	เบอร์โทรศัพท์	0-5641-2684
5	อีเมลผู้ติดต่อ	chainat@mots.go.th
6	คำสำคัญ	แหล่งท่องเที่ยว
7	รายละเอียดชุดข้อมูล	แหล่งท่องเที่ยวของจังหวัดชัยนาท
8	วัตถุประสงค์ ของการจัดทำข้อมูล (ตอบได้มากกว่า 1 คำตอบ)	<input type="checkbox"/> แผนพัฒนาเศรษฐกิจและสังคมแห่งชาติ <input type="checkbox"/> ยุทธศาสตร์ชาติ <input type="checkbox"/> แผนความมั่นคงแห่งชาติ <input type="checkbox"/> แผนปฏิรูปประเทศ <input type="checkbox"/> แผนระดับที่ 3 (มติ ครม. 4 ธ.ค. 2560) <input type="checkbox"/> นโยบายรัฐบาล/ข้อสั่งการนายกรัฐมนตรี <input type="checkbox"/> มติคณะรัฐมนตรี <input checked="" type="checkbox"/> เพื่อการให้บริการประชาชน <input type="checkbox"/> กฎหมายที่เกี่ยวข้อง <input checked="" type="checkbox"/> พันธกิจหน่วยงาน <input type="checkbox"/> ดัชนี/ตัวชี้วัดระดับนานาชาติ
9.1	หน่วยความถี่ของการปรับปรุงชุดข้อมูล	<input checked="" type="checkbox"/> ปี <input type="checkbox"/> ครึ่งปี <input type="checkbox"/> ไตรมาส <input type="checkbox"/> เดือน <input type="checkbox"/> สัปดาห์ <input type="checkbox"/> วัน <input type="checkbox"/> วันทำการ <input type="checkbox"/> ชั่วโมง <input type="checkbox"/> ตามเวลาจริง (real time)
9.2	ค่าความถี่ของการปรับปรุงข้อมูล	<input checked="" type="checkbox"/> 1 <input type="checkbox"/> 2 <input type="checkbox"/> 3 <input type="checkbox"/> 4
10	ขอบเขตเชิงภูมิศาสตร์หรือเชิงพื้นที่	<input checked="" type="checkbox"/> จังหวัด <input type="checkbox"/> อำเภอ <input type="checkbox"/> ตำบล <input type="checkbox"/> หมู่บ้าน
11	แหล่งที่มาของข้อมูล	โครงการตามแผนปฏิบัติการประจำปี (งบพัฒนาจังหวัด) จังหวัดชัยนาท
12	รูปแบบการจัดเก็บข้อมูล (ตอบได้มากกว่า 1 คำตอบ)	<input checked="" type="checkbox"/> XLSX <input checked="" type="checkbox"/> CSV <input type="checkbox"/> PDF <input type="checkbox"/> WORD <input type="checkbox"/> JSON <input type="checkbox"/> XML <input type="checkbox"/> HTML <input type="checkbox"/> IMAGE <input type="checkbox"/> VIDEO <input type="checkbox"/> AUDIO <input type="checkbox"/> TEXT <input type="checkbox"/> RDF <input type="checkbox"/> SHAPEFILE <input type="checkbox"/> GEOTIFF <input type="checkbox"/> GML <input type="checkbox"/> อื่นๆ:.....
13	หมวดหมู่ข้อมูลตามธรรมาภิบาล ข้อมูลภาครัฐ	<input checked="" type="checkbox"/> ข้อมูลสาธารณะ <input type="checkbox"/> ข้อมูลส่วนบุคคล <input type="checkbox"/> ข้อมูลความลับทางราชการ <input type="checkbox"/> ข้อมูลความมั่นคง
14	สัญญาอนุญาตให้ใช้ข้อมูล	<input checked="" type="checkbox"/> Open Data Common <input type="checkbox"/> Creative Commons Attributions <input type="checkbox"/> Creative Commons Attribution Share-Alike <input type="checkbox"/> Creative Commons Non-Commercial (Any) <input type="checkbox"/> GNU Free Documentation License <input type="checkbox"/> License not specified <input type="checkbox"/> Others License

ตารางรายละเอียดคำอธิบายข้อมูลส่วนหลัก (Mandatory Metadata) 14 รายการ

No.	ชื่อรายการ	รายละเอียด
1	ประเภทข้อมูล	<input checked="" type="checkbox"/> ข้อมูลระยะเย็น <input type="checkbox"/> ข้อมูลสถิติ <input type="checkbox"/> ข้อมูลภูมิสารสนเทศเชิงพื้นที่ (GIS) <input type="checkbox"/> ข้อมูลหลากหลายประเภท <input type="checkbox"/> ข้อมูลประเภทอื่น ๆ
2	ชื่อชุดข้อมูล	จำนวนแหล่งท่องเที่ยวที่ได้รับการอนุรักษ์/ฟื้นฟู/ปรับปรุง/บูรณะ/พัฒนาแหล่งท่องเที่ยว
3	องค์กร	สำนักงานการท่องเที่ยวและกีฬาจังหวัดชัยนาท
4.1	ชื่อผู้ติดต่อ	กลุ่มส่งเสริมและพัฒนาด้านการท่องเที่ยว
4.2	เบอร์โทรศัพท์	0-5641-2684
5	อีเมลผู้ติดต่อ	chainat@mots.go.th
6	คำสำคัญ	แหล่งท่องเที่ยว, การอนุรักษ์, ฟื้นฟู, ปรับปรุง, บูรณะ, พัฒนาแหล่งท่องเที่ยว
7	รายละเอียดชุดข้อมูล	แหล่งท่องเที่ยวที่ได้รับการอนุรักษ์/ฟื้นฟู/ปรับปรุง/บูรณะ/พัฒนาแหล่งท่องเที่ยว
8	วัตถุประสงค์ ของการจัดทำข้อมูล (ตอบได้มากกว่า 1 คำตอบ)	<input type="checkbox"/> แผนพัฒนาเศรษฐกิจและสังคมแห่งชาติ <input type="checkbox"/> ยุทธศาสตร์ชาติ <input type="checkbox"/> แผนความมั่นคงแห่งชาติ <input type="checkbox"/> แผนปฏิรูปประเทศ <input type="checkbox"/> แผนระดับที่ 3 (มติ ครม. 4 ธ.ค. 2560) <input type="checkbox"/> นโยบายรัฐบาล/ข้อสั่งการนายกรัฐมนตรี <input type="checkbox"/> มติคณะรัฐมนตรี <input checked="" type="checkbox"/> เพื่อการให้บริการประชาชน <input type="checkbox"/> กฎหมายที่เกี่ยวข้อง <input checked="" type="checkbox"/> พันธกิจหน่วยงาน <input type="checkbox"/> ดัชนี/ตัวชี้วัดระดับนานาชาติ
9.1	หน่วยความถี่ของการปรับปรุงชุดข้อมูล	<input checked="" type="checkbox"/> ปี <input type="checkbox"/> ครึ่งปี <input type="checkbox"/> ไตรมาส <input type="checkbox"/> เดือน <input type="checkbox"/> สัปดาห์ <input type="checkbox"/> วัน <input type="checkbox"/> วันทำการ <input type="checkbox"/> ชั่วโมง <input type="checkbox"/> ตามเวลาจริง (real time)
9.2	ค่าความถี่ของการปรับปรุงข้อมูล	<input checked="" type="checkbox"/> 1 <input type="checkbox"/> 2 <input type="checkbox"/> 3 <input type="checkbox"/> 4
10	ขอบเขตเชิงภูมิศาสตร์หรือเชิงพื้นที่	<input checked="" type="checkbox"/> จังหวัด <input type="checkbox"/> อำเภอ <input type="checkbox"/> ตำบล <input type="checkbox"/> หมู่บ้าน
11	แหล่งที่มาของข้อมูล	โครงการตามแผนปฏิบัติการประจำปี (งบพัฒนาจังหวัด) จังหวัดชัยนาท
12	รูปแบบการจัดเก็บข้อมูล (ตอบได้มากกว่า 1 คำตอบ)	<input checked="" type="checkbox"/> XLSX <input checked="" type="checkbox"/> CSV <input type="checkbox"/> PDF <input type="checkbox"/> WORD <input type="checkbox"/> JSON <input type="checkbox"/> XML <input type="checkbox"/> HTML <input type="checkbox"/> IMAGE <input type="checkbox"/> VIDEO <input type="checkbox"/> AUDIO <input type="checkbox"/> TEXT <input type="checkbox"/> RDF <input type="checkbox"/> SHAPEFILE <input type="checkbox"/> GEOTIFF <input type="checkbox"/> GML <input type="checkbox"/> อื่นๆ:.....
13	หมวดหมู่ข้อมูลตามธรรมาภิบาล ข้อมูลภาครัฐ	<input checked="" type="checkbox"/> ข้อมูลสาธารณะ <input type="checkbox"/> ข้อมูลส่วนบุคคล <input type="checkbox"/> ข้อมูลความลับทางราชการ <input type="checkbox"/> ข้อมูลความมั่นคง
14	สัญญาอนุญาตให้ใช้ข้อมูล	<input checked="" type="checkbox"/> Open Data Common <input type="checkbox"/> Creative Commons Attributions <input type="checkbox"/> Creative Commons Attribution Share-Alike <input type="checkbox"/> Creative Commons Non-Commercial (Any) <input type="checkbox"/> GNU Free Documentation License <input type="checkbox"/> License not specified <input type="checkbox"/> Others License

ตารางรายละเอียดคำอธิบายข้อมูลส่วนหลัก (Mandatory Metadata) 14 รายการ

No.	ชื่อรายการ	รายละเอียด
1	ประเภทข้อมูล	<input checked="" type="checkbox"/> ข้อมูลระยะเบียน <input type="checkbox"/> ข้อมูลสถิติ <input type="checkbox"/> ข้อมูลภูมิสารสนเทศเชิงพื้นที่ (GIS) <input type="checkbox"/> ข้อมูลหลากหลายประเภท <input type="checkbox"/> ข้อมูลประเภทอื่น ๆ
2	ชื่อชุดข้อมูล	จำนวนครั้งการเข้าร่วมกิจกรรมของผู้ประกอบการท่องเที่ยว
3	องค์กร	สำนักงานการท่องเที่ยวและกีฬาจังหวัดชัยนาท
4.1	ชื่อผู้ติดต่อ	กลุ่มส่งเสริมและพัฒนาด้านการท่องเที่ยว
4.2	เบอร์โทรศัพท์	0-5641-2684
5	อีเมลผู้ติดต่อ	chainat@mots.go.th
6	คำสำคัญ	การเข้าร่วมกิจกรรมของผู้ประกอบการท่องเที่ยว
7	รายละเอียดชุดข้อมูล	จำนวนครั้งการเข้าร่วมกิจกรรมของผู้ประกอบการท่องเที่ยวในจังหวัดชัยนาท
8	วัตถุประสงค์ ของการจัดทำข้อมูล (ตอบได้มากกว่า 1 คำตอบ)	<input type="checkbox"/> แผนพัฒนาเศรษฐกิจและสังคมแห่งชาติ <input type="checkbox"/> ยุทธศาสตร์ชาติ <input type="checkbox"/> แผนความมั่นคงแห่งชาติ <input type="checkbox"/> แผนปฏิรูปประเทศ <input type="checkbox"/> แผนระดับที่ 3 (มติ ครม. 4 ธ.ค. 2560) <input type="checkbox"/> นโยบายรัฐบาล/ข้อสั่งการนายกรัฐมนตรี <input type="checkbox"/> มติคณะรัฐมนตรี <input checked="" type="checkbox"/> เพื่อการให้บริการประชาชน <input type="checkbox"/> กฎหมายที่เกี่ยวข้อง <input checked="" type="checkbox"/> พันธกิจหน่วยงาน <input type="checkbox"/> ดัชนี/ตัวชี้วัดระดับนานาชาติ
9.1	หน่วยความถี่ของการปรับปรุงชุดข้อมูล	<input checked="" type="checkbox"/> ปี <input type="checkbox"/> ครึ่งปี <input type="checkbox"/> ไตรมาส <input type="checkbox"/> เดือน <input type="checkbox"/> สัปดาห์ <input type="checkbox"/> วัน <input type="checkbox"/> วันทำการ <input type="checkbox"/> ชั่วโมง <input type="checkbox"/> ตามเวลาจริง (real time)
9.2	ค่าความถี่ของการปรับปรุงข้อมูล	<input checked="" type="checkbox"/> 1 <input type="checkbox"/> 2 <input type="checkbox"/> 3 <input type="checkbox"/> 4
10	ขอบเขตเชิงภูมิศาสตร์หรือเชิงพื้นที่	<input checked="" type="checkbox"/> จังหวัด <input type="checkbox"/> อำเภอ <input type="checkbox"/> ตำบล <input type="checkbox"/> หมู่บ้าน
11	แหล่งที่มาของข้อมูล	โครงการตามแผนปฏิบัติการประจำปี (งบพัฒนาจังหวัด) จังหวัดชัยนาท
12	รูปแบบการจัดเก็บข้อมูล (ตอบได้มากกว่า 1 คำตอบ)	<input checked="" type="checkbox"/> XLSX <input checked="" type="checkbox"/> CSV <input type="checkbox"/> PDF <input type="checkbox"/> WORD <input type="checkbox"/> JSON <input type="checkbox"/> XML <input type="checkbox"/> HTML <input type="checkbox"/> IMAGE <input type="checkbox"/> VIDEO <input type="checkbox"/> AUDIO <input type="checkbox"/> TEXT <input type="checkbox"/> RDF <input type="checkbox"/> SHAPEFILE <input type="checkbox"/> GEOTIFF <input type="checkbox"/> GML <input type="checkbox"/> อื่นๆ:.....
13	หมวดหมู่ข้อมูลตามธรรมาภิบาล ข้อมูลภาครัฐ	<input checked="" type="checkbox"/> ข้อมูลสาธารณะ <input type="checkbox"/> ข้อมูลส่วนบุคคล <input type="checkbox"/> ข้อมูลความลับทางราชการ <input type="checkbox"/> ข้อมูลความมั่นคง
14	สัญญาอนุญาตให้ใช้ข้อมูล	<input checked="" type="checkbox"/> Open Data Common <input type="checkbox"/> Creative Commons Attributions <input type="checkbox"/> Creative Commons Attribution Share-Alike <input type="checkbox"/> Creative Commons Non-Commercial (Any) <input type="checkbox"/> GNU Free Documentation License <input type="checkbox"/> License not specified <input type="checkbox"/> Others License

ตารางรายละเอียดคำอธิบายข้อมูลส่วนหลัก (Mandatory Metadata) 14 รายการ

No.	ชื่อรายการ	รายละเอียด
1	ประเภทข้อมูล	<input checked="" type="checkbox"/> ข้อมูลระยะเย็น <input type="checkbox"/> ข้อมูลสถิติ <input type="checkbox"/> ข้อมูลภูมิสารสนเทศเชิงพื้นที่ (GIS) <input type="checkbox"/> ข้อมูลหลากหลายประเภท <input type="checkbox"/> ข้อมูลประเภทอื่น ๆ
2	ชื่อชุดข้อมูล	จำนวนกิจกรรมการส่งเสริมการตลาดและประชาสัมพันธ์การท่องเที่ยวจังหวัด
3	องค์กร	สำนักงานการท่องเที่ยวและกีฬาจังหวัดชัยนาท
4.1	ชื่อผู้ติดต่อ	กลุ่มส่งเสริมและพัฒนาด้านการท่องเที่ยว
4.2	เบอร์โทรศัพท์	0-5641-2684
5	อีเมลผู้ติดต่อ	chainat@mots.go.th
6	คำสำคัญ	การตลาด และ ประชาสัมพันธ์
7	รายละเอียดชุดข้อมูล	จำนวนกิจกรรมการส่งเสริมการตลาดและประชาสัมพันธ์การท่องเที่ยวจังหวัดชัยนาท
8	วัตถุประสงค์ ของการจัดทำข้อมูล (ตอบได้มากกว่า 1 คำตอบ)	<input type="checkbox"/> แผนพัฒนาเศรษฐกิจและสังคมแห่งชาติ <input type="checkbox"/> ยุทธศาสตร์ชาติ <input type="checkbox"/> แผนความมั่นคงแห่งชาติ <input type="checkbox"/> แผนปฏิรูปประเทศ <input type="checkbox"/> แผนระดับที่ 3 (มติ ครม. 4 ธ.ค. 2560) <input type="checkbox"/> นโยบายรัฐบาล/ข้อสั่งการนายกรัฐมนตรี <input type="checkbox"/> มติคณะรัฐมนตรี <input checked="" type="checkbox"/> เพื่อการให้บริการประชาชน <input type="checkbox"/> กฎหมายที่เกี่ยวข้อง <input checked="" type="checkbox"/> พันธกิจหน่วยงาน <input type="checkbox"/> ดัชนี/ตัวชี้วัดระดับนานาชาติ
9.1	หน่วยความถี่ของการปรับปรุงชุดข้อมูล	<input checked="" type="checkbox"/> ปี <input type="checkbox"/> ครึ่งปี <input type="checkbox"/> ไตรมาส <input type="checkbox"/> เดือน <input type="checkbox"/> สัปดาห์ <input type="checkbox"/> วัน <input type="checkbox"/> วันทำการ <input type="checkbox"/> ชั่วโมง <input type="checkbox"/> ตามเวลาจริง (real time)
9.2	ค่าความถี่ของการปรับปรุงข้อมูล	<input checked="" type="checkbox"/> 1 <input type="checkbox"/> 2 <input type="checkbox"/> 3 <input type="checkbox"/> 4
10	ขอบเขตเชิงภูมิศาสตร์หรือเชิงพื้นที่	<input checked="" type="checkbox"/> จังหวัด <input type="checkbox"/> อำเภอ <input type="checkbox"/> ตำบล <input type="checkbox"/> หมู่บ้าน
11	แหล่งที่มาของข้อมูล	โครงการตามแผนปฏิบัติการประจำปี (งบพัฒนาจังหวัด) จังหวัดชัยนาท
12	รูปแบบการจัดเก็บข้อมูล (ตอบได้มากกว่า 1 คำตอบ)	<input checked="" type="checkbox"/> XLSX <input checked="" type="checkbox"/> CSV <input type="checkbox"/> PDF <input type="checkbox"/> WORD <input type="checkbox"/> JSON <input type="checkbox"/> XML <input type="checkbox"/> HTML <input type="checkbox"/> IMAGE <input type="checkbox"/> VIDEO <input type="checkbox"/> AUDIO <input type="checkbox"/> TEXT <input type="checkbox"/> RDF <input type="checkbox"/> SHAPEFILE <input type="checkbox"/> GEOTIFF <input type="checkbox"/> GML <input type="checkbox"/> อื่นๆ:.....
13	หมวดหมู่ข้อมูลตามธรรมาภิบาล ข้อมูลภาครัฐ	<input checked="" type="checkbox"/> ข้อมูลสาธารณะ <input type="checkbox"/> ข้อมูลส่วนบุคคล <input type="checkbox"/> ข้อมูลความลับทางราชการ <input type="checkbox"/> ข้อมูลความมั่นคง
14	สัญญาอนุญาตให้ใช้ข้อมูล	<input checked="" type="checkbox"/> Open Data Common <input type="checkbox"/> Creative Commons Attributions <input type="checkbox"/> Creative Commons Attribution Share-Alike <input type="checkbox"/> Creative Commons Non-Commercial (Any) <input type="checkbox"/> GNU Free Documentation License <input type="checkbox"/> License not specified <input type="checkbox"/> Others License

ตารางรายละเอียดคำอธิบายข้อมูลส่วนหลัก (Mandatory Metadata) 14 รายการ

No.	ชื่อรายการ	รายละเอียด
1	ประเภทข้อมูล	<input type="checkbox"/> ข้อมูลระยะเป็น <input checked="" type="checkbox"/> ข้อมูลสถิติ <input type="checkbox"/> ข้อมูลภูมิสารสนเทศเชิงพื้นที่ (GIS) <input type="checkbox"/> ข้อมูลหลากหลายประเภท <input type="checkbox"/> ข้อมูลประเภทอื่น ๆ
2	ชื่อชุดข้อมูล	จำนวนผู้เข้าชม website ด้านการท่องเที่ยวของจังหวัด
3	องค์กร	สำนักงานการท่องเที่ยวและกีฬาจังหวัดชัยนาท
4.1	ชื่อผู้ติดต่อ	กลุ่มส่งเสริมและพัฒนาด้านการท่องเที่ยว
4.2	เบอร์โทรศัพท์	0-5641-2684
5	อีเมลผู้ติดต่อ	chainat@mots.go.th
6	คำสำคัญ	ผู้เข้าชม website
7	รายละเอียดชุดข้อมูล	จำนวนผู้เข้าชม website ด้านการท่องเที่ยวของจังหวัดชัยนาท
8	วัตถุประสงค์ ของการจัดทำข้อมูล (ตอบได้มากกว่า 1 คำตอบ)	<input type="checkbox"/> แผนพัฒนาเศรษฐกิจและสังคมแห่งชาติ <input type="checkbox"/> ยุทธศาสตร์ชาติ <input type="checkbox"/> แผนความมั่นคงแห่งชาติ <input type="checkbox"/> แผนปฏิรูปประเทศ <input type="checkbox"/> แผนระดับที่ 3 (มติ ครม. 4 ธ.ค. 2560) <input type="checkbox"/> นโยบายรัฐบาล/ข้อสั่งการนายกรัฐมนตรี <input type="checkbox"/> มติคณะรัฐมนตรี <input checked="" type="checkbox"/> เพื่อการให้บริการประชาชน <input type="checkbox"/> กฎหมายที่เกี่ยวข้อง <input checked="" type="checkbox"/> พันธกิจหน่วยงาน <input type="checkbox"/> ดัชนี/ตัวชี้วัดระดับนานาชาติ
9.1	หน่วยความถี่ของการปรับปรุงชุดข้อมูล	<input checked="" type="checkbox"/> ปี <input type="checkbox"/> ครึ่งปี <input type="checkbox"/> ไตรมาส <input checked="" type="checkbox"/> เดือน <input type="checkbox"/> สัปดาห์ <input type="checkbox"/> วัน <input type="checkbox"/> วันทำการ <input type="checkbox"/> ชั่วโมง <input type="checkbox"/> ตามเวลาจริง (real time)
9.2	ค่าความถี่ของการปรับปรุงข้อมูล	<input checked="" type="checkbox"/> 1 <input type="checkbox"/> 2 <input type="checkbox"/> 3 <input type="checkbox"/> 4
10	ขอบเขตเชิงภูมิศาสตร์หรือเชิงพื้นที่	<input checked="" type="checkbox"/> จังหวัด <input type="checkbox"/> อำเภอ <input type="checkbox"/> ตำบล <input type="checkbox"/> หมู่บ้าน
11	แหล่งที่มาของข้อมูล	website ด้านการท่องเที่ยวของจังหวัด
12	รูปแบบการจัดเก็บข้อมูล (ตอบได้มากกว่า 1 คำตอบ)	<input checked="" type="checkbox"/> XLSX <input checked="" type="checkbox"/> CSV <input type="checkbox"/> PDF <input type="checkbox"/> WORD <input type="checkbox"/> JSON <input type="checkbox"/> XML <input type="checkbox"/> HTML <input type="checkbox"/> IMAGE <input type="checkbox"/> VIDEO <input type="checkbox"/> AUDIO <input type="checkbox"/> TEXT <input type="checkbox"/> RDF <input type="checkbox"/> SHAPEFILE <input type="checkbox"/> GEOTIFF <input type="checkbox"/> GML <input type="checkbox"/> อื่นๆ:.....
13	หมวดหมู่ข้อมูลตามธรรมาภิบาล ข้อมูลภาครัฐ	<input checked="" type="checkbox"/> ข้อมูลสาธารณะ <input type="checkbox"/> ข้อมูลส่วนบุคคล <input type="checkbox"/> ข้อมูลความลับทางราชการ <input type="checkbox"/> ข้อมูลความมั่นคง
14	สัญญาอนุญาตให้ใช้ข้อมูล	<input checked="" type="checkbox"/> Open Data Common <input type="checkbox"/> Creative Commons Attributions <input type="checkbox"/> Creative Commons Attribution Share-Alike <input type="checkbox"/> Creative Commons Non-Commercial (Any) <input type="checkbox"/> GNU Free Documentation License <input type="checkbox"/> License not specified <input type="checkbox"/> Others License

ตารางรายละเอียดคำอธิบายข้อมูลส่วนหลัก (Mandatory Metadata) 14 รายการ

No.	ชื่อรายการ	รายละเอียด
1	ประเภทข้อมูล	<input checked="" type="checkbox"/> ข้อมูลระยะเย็น <input type="checkbox"/> ข้อมูลสถิติ <input type="checkbox"/> ข้อมูลภูมิสารสนเทศเชิงพื้นที่ (GIS) <input type="checkbox"/> ข้อมูลหลากหลายประเภท <input type="checkbox"/> ข้อมูลประเภทอื่น ๆ
2	ชื่อชุดข้อมูล	จำนวนสถานประกอบการที่פקที่สามารถจองผ่านระบบออนไลน์ได้
3	องค์กร	สำนักงานการท่องเที่ยวและกีฬาจังหวัดชัยนาท
4.1	ชื่อผู้ติดต่อ	กลุ่มส่งเสริมและพัฒนาด้านการท่องเที่ยว
4.2	เบอร์โทรศัพท์	0-5641-2684
5	อีเมลผู้ติดต่อ	chainat@mots.go.th
6	คำสำคัญ	ที่פקที่สามารถจองผ่านระบบออนไลน์ได้
7	รายละเอียดชุดข้อมูล	จำนวนสถานประกอบการที่פקที่สามารถจองผ่านระบบออนไลน์ได้ในจังหวัดชัยนาท
8	วัตถุประสงค์ ของการจัดทำข้อมูล (ตอบได้มากกว่า 1 คำตอบ)	<input type="checkbox"/> แผนพัฒนาเศรษฐกิจและสังคมแห่งชาติ <input type="checkbox"/> ยุทธศาสตร์ชาติ <input type="checkbox"/> แผนความมั่นคงแห่งชาติ <input type="checkbox"/> แผนปฏิรูปประเทศ <input type="checkbox"/> แผนระดับที่ 3 (มติ ครม. 4 ธ.ค. 2560) <input type="checkbox"/> นโยบายรัฐบาล/ข้อสั่งการนายกรัฐมนตรี <input type="checkbox"/> มติคณะรัฐมนตรี <input checked="" type="checkbox"/> เพื่อการให้บริการประชาชน <input type="checkbox"/> กฎหมายที่เกี่ยวข้อง <input checked="" type="checkbox"/> พันธกิจหน่วยงาน <input type="checkbox"/> ดัชนี/ตัวชี้วัดระดับนานาชาติ
9.1	หน่วยความถี่ของการปรับปรุงชุดข้อมูล	<input checked="" type="checkbox"/> ปี <input type="checkbox"/> ครึ่งปี <input type="checkbox"/> ไตรมาส <input checked="" type="checkbox"/> เดือน <input type="checkbox"/> สัปดาห์ <input type="checkbox"/> วัน <input type="checkbox"/> วันทำการ <input type="checkbox"/> ชั่วโมง <input type="checkbox"/> ตามเวลาจริง (real time)
9.2	ค่าความถี่ของการปรับปรุงข้อมูล	<input checked="" type="checkbox"/> 1 <input type="checkbox"/> 2 <input type="checkbox"/> 3 <input type="checkbox"/> 4
10	ขอบเขตเชิงภูมิศาสตร์หรือเชิงพื้นที่	<input checked="" type="checkbox"/> จังหวัด <input type="checkbox"/> อำเภอ <input type="checkbox"/> ตำบล <input type="checkbox"/> หมู่บ้าน
11	แหล่งที่มาของข้อมูล	แพลตฟอร์มต่างๆในการจองที่פקออนไลน์
12	รูปแบบการจัดเก็บข้อมูล (ตอบได้มากกว่า 1 คำตอบ)	<input checked="" type="checkbox"/> XLSX <input checked="" type="checkbox"/> CSV <input type="checkbox"/> PDF <input type="checkbox"/> WORD <input type="checkbox"/> JSON <input type="checkbox"/> XML <input type="checkbox"/> HTML <input type="checkbox"/> IMAGE <input type="checkbox"/> VIDEO <input type="checkbox"/> AUDIO <input type="checkbox"/> TEXT <input type="checkbox"/> RDF <input type="checkbox"/> SHAPEFILE <input type="checkbox"/> GEOTIFF <input type="checkbox"/> GML <input type="checkbox"/> อื่นๆ:.....
13	หมวดหมู่ข้อมูลตามธรรมาภิบาล ข้อมูลภาครัฐ	<input checked="" type="checkbox"/> ข้อมูลสาธารณะ <input type="checkbox"/> ข้อมูลส่วนบุคคล <input type="checkbox"/> ข้อมูลความลับทางราชการ <input type="checkbox"/> ข้อมูลความมั่นคง
14	สัญญาอนุญาตให้ใช้ข้อมูล	<input checked="" type="checkbox"/> Open Data Common <input type="checkbox"/> Creative Commons Attributions <input type="checkbox"/> Creative Commons Attribution Share-Alike <input type="checkbox"/> Creative Commons Non-Commercial (Any) <input type="checkbox"/> GNU Free Documentation License <input type="checkbox"/> License not specified <input type="checkbox"/> Others License

ตารางรายละเอียดคำอธิบายข้อมูลส่วนหลัก (Mandatory Metadata) 14 รายการ

No.	ชื่อรายการ	รายละเอียด
1	ประเภทข้อมูล	<input type="checkbox"/> ข้อมูลระยะเป็น <input checked="" type="checkbox"/> ข้อมูลสถิติ <input type="checkbox"/> ข้อมูลภูมิสารสนเทศเชิงพื้นที่ (GIS) <input type="checkbox"/> ข้อมูลหลากหลายประเภท <input type="checkbox"/> ข้อมูลประเภทอื่น ๆ
2	ชื่อชุดข้อมูล	มาตรการควบคุมความปลอดภัยทางน้ำ
3	องค์กร	สำนักงานป้องกันและบรรเทาสาธารณภัยจังหวัดชัยนาท
4.1	ชื่อผู้ติดต่อ	ฝ่ายยุทธศาสตร์และการจัดการ
4.2	เบอร์โทรศัพท์	0-5647-6531
5	อีเมลผู้ติดต่อ	chainat.dpm@gmail.com
6	คำสำคัญ	การเตรียมความพร้อมรับสถานการณ์สาธารณภัย
7	รายละเอียดชุดข้อมูล	มาตรการความปลอดภัยทางน้ำเพื่อเตรียมความพร้อมในการป้องกันและลดอุบัติเหตุทางน้ำ
8	วัตถุประสงค์ ของการจัดทำข้อมูล (ตอบได้มากกว่า 1 คำตอบ)	<input type="checkbox"/> แผนพัฒนาเศรษฐกิจและสังคมแห่งชาติ <input type="checkbox"/> ยุทธศาสตร์ชาติ <input type="checkbox"/> แผนความมั่นคงแห่งชาติ <input type="checkbox"/> แผนปฏิรูปประเทศ <input type="checkbox"/> แผนระดับที่ 3 (มติ ครม. 4 ธ.ค. 2560) <input type="checkbox"/> นโยบายรัฐบาล/ข้อสั่งการนายกรัฐมนตรี <input type="checkbox"/> มติคณะรัฐมนตรี <input type="checkbox"/> เพื่อให้บริการประชาชน <input type="checkbox"/> กฎหมายที่เกี่ยวข้อง <input checked="" type="checkbox"/> พันธกิจหน่วยงาน <input type="checkbox"/> ดัชนี/ตัวชี้วัดระดับนานาชาติ
9.1	หน่วยความถี่ของการปรับปรุงชุดข้อมูล	<input checked="" type="checkbox"/> ปี <input type="checkbox"/> ครึ่งปี <input type="checkbox"/> ไตรมาส <input type="checkbox"/> เดือน <input type="checkbox"/> สัปดาห์ <input type="checkbox"/> วัน <input type="checkbox"/> วันทำการ <input type="checkbox"/> ชั่วโมง <input type="checkbox"/> ตามเวลาจริง (real time)
9.2	ค่าความถี่ของการปรับปรุงข้อมูล	<input checked="" type="checkbox"/> 1 <input type="checkbox"/> 2 <input type="checkbox"/> 3 <input type="checkbox"/> 4
10	ขอบเขตเชิงภูมิศาสตร์หรือเชิงพื้นที่	<input checked="" type="checkbox"/> จังหวัด <input type="checkbox"/> อำเภอ <input type="checkbox"/> ตำบล <input type="checkbox"/> หมู่บ้าน
11	แหล่งที่มาของข้อมูล	แผนเผชิญเหตุ (ตามประเภทภัย)
12	รูปแบบการจัดเก็บข้อมูล (ตอบได้มากกว่า 1 คำตอบ)	<input type="checkbox"/> XLSX <input type="checkbox"/> CSV <input checked="" type="checkbox"/> PDF <input checked="" type="checkbox"/> WORD <input type="checkbox"/> JSON <input type="checkbox"/> XML <input type="checkbox"/> HTML <input type="checkbox"/> IMAGE <input type="checkbox"/> VIDEO <input type="checkbox"/> AUDIO <input type="checkbox"/> TEXT <input type="checkbox"/> RDF <input type="checkbox"/> SHAPEFILE <input type="checkbox"/> GEOTIFF <input type="checkbox"/> GML <input type="checkbox"/> อื่นๆ:.....
13	หมวดหมู่ข้อมูลตามธรรมาภิบาล ข้อมูลภาครัฐ	<input checked="" type="checkbox"/> ข้อมูลสาธารณะ <input type="checkbox"/> ข้อมูลส่วนบุคคล <input type="checkbox"/> ข้อมูลความลับทางราชการ <input type="checkbox"/> ข้อมูลความมั่นคง
14	สัญญาอนุญาตให้ใช้ข้อมูล	<input type="checkbox"/> Open Data Common <input checked="" type="checkbox"/> Creative Commons Attributions <input type="checkbox"/> Creative Commons Attribution Share-Alike <input type="checkbox"/> Creative Commons Non-Commercial (Any) <input type="checkbox"/> GNU Free Documentation License <input type="checkbox"/> License not specified <input type="checkbox"/> Others License

ตารางรายละเอียดคำอธิบายข้อมูลส่วนหลัก (Mandatory Metadata) 14 รายการ

No.	ชื่อรายการ	รายละเอียด
1	ประเภทข้อมูล	<input checked="" type="checkbox"/> ข้อมูลระยะเบียน <input type="checkbox"/> ข้อมูลสถิติ <input type="checkbox"/> ข้อมูลภูมิสารสนเทศเชิงพื้นที่ (GIS) <input type="checkbox"/> ข้อมูลหลากหลายประเภท <input type="checkbox"/> ข้อมูลประเภทอื่น ๆ
2	ชื่อชุดข้อมูล	กิจกรรมเสริมสร้างการมีส่วนร่วมในการตรวจวัดคุณภาพน้ำ
3	องค์กร	สำนักงานทรัพยากรธรรมชาติและสิ่งแวดล้อมจังหวัดชัยนาท
4.1	ชื่อผู้ติดต่อ	ส่วนสิ่งแวดล้อม
4.2	เบอร์โทรศัพท์	0-5641-1013
5	อีเมลผู้ติดต่อ	chainat_mnre@gmail.com
6	คำสำคัญ	กิจกรรม,การมีส่วนร่วม,คุณภาพน้ำ
7	รายละเอียดชุดข้อมูล	โครงการรณรงค์สร้างจิตสำนึกในการป้องกันและเฝ้าระวังมลพิษทางน้ำ
8	วัตถุประสงค์ ของการจัดทำข้อมูล (ตอบได้มากกว่า 1 คำตอบ)	<input type="checkbox"/> แผนพัฒนาเศรษฐกิจและสังคมแห่งชาติ <input type="checkbox"/> ยุทธศาสตร์ชาติ <input type="checkbox"/> แผนความมั่นคงแห่งชาติ <input type="checkbox"/> แผนปฏิรูปประเทศ <input type="checkbox"/> แผนระดับที่ 3 (มติ ครม. 4 ธ.ค. 2560) <input type="checkbox"/> นโยบายรัฐบาล/ข้อสั่งการนายกรัฐมนตรี <input type="checkbox"/> มติคณะรัฐมนตรี <input type="checkbox"/> เพื่อให้บริการประชาชน <input type="checkbox"/> กฎหมายที่เกี่ยวข้อง <input checked="" type="checkbox"/> พันธกิจหน่วยงาน <input type="checkbox"/> ดัชนี/ตัวชี้วัดระดับนานาชาติ
9.1	หน่วยความถี่ของการปรับปรุงชุดข้อมูล	<input checked="" type="checkbox"/> ปี <input type="checkbox"/> ครึ่งปี <input type="checkbox"/> ไตรมาส <input type="checkbox"/> เดือน <input type="checkbox"/> สัปดาห์ <input type="checkbox"/> วัน <input type="checkbox"/> วันทำการ <input type="checkbox"/> ชั่วโมง <input type="checkbox"/> ตามเวลาจริง (real time)
9.2	ค่าความถี่ของการปรับปรุงข้อมูล	<input checked="" type="checkbox"/> 1 <input type="checkbox"/> 2 <input type="checkbox"/> 3 <input type="checkbox"/> 4
10	ขอบเขตเชิงภูมิศาสตร์หรือเชิงพื้นที่	<input checked="" type="checkbox"/> จังหวัด <input type="checkbox"/> อำเภอ <input type="checkbox"/> ตำบล <input type="checkbox"/> หมู่บ้าน
11	แหล่งที่มาของข้อมูล	โครงการตามแผนปฏิบัติการประจำปี (งบพัฒนาจังหวัด) จังหวัดชัยนาท
12	รูปแบบการจัดเก็บข้อมูล (ตอบได้มากกว่า 1 คำตอบ)	<input checked="" type="checkbox"/> XLSX <input type="checkbox"/> CSV <input type="checkbox"/> PDF <input type="checkbox"/> WORD <input type="checkbox"/> JSON <input type="checkbox"/> XML <input type="checkbox"/> HTML <input type="checkbox"/> IMAGE <input type="checkbox"/> VIDEO <input type="checkbox"/> AUDIO <input type="checkbox"/> TEXT <input type="checkbox"/> RDF <input type="checkbox"/> SHAPEFILE <input type="checkbox"/> GEOTIFF <input type="checkbox"/> GML <input type="checkbox"/> อื่นๆ:.....
13	หมวดหมู่ข้อมูลตามธรรมาภิบาล ข้อมูลภาครัฐ	<input checked="" type="checkbox"/> ข้อมูลสาธารณะ <input type="checkbox"/> ข้อมูลส่วนบุคคล <input type="checkbox"/> ข้อมูลความลับทางราชการ <input type="checkbox"/> ข้อมูลความมั่นคง
14	สัญญาอนุญาตให้ใช้ข้อมูล	<input checked="" type="checkbox"/> Open Data Common <input type="checkbox"/> Creative Commons Attributions <input type="checkbox"/> Creative Commons Attribution Share-Alike <input type="checkbox"/> Creative Commons Non-Commercial (Any) <input type="checkbox"/> GNU Free Documentation License <input type="checkbox"/> License not specified <input type="checkbox"/> Others License

ตารางรายละเอียดคำอธิบายข้อมูลส่วนหลัก (Mandatory Metadata) 14 รายการ

No.	ชื่อรายการ	รายละเอียด
1	ประเภทข้อมูล	<input checked="" type="checkbox"/> ข้อมูลระยะเบียน <input type="checkbox"/> ข้อมูลสถิติ <input type="checkbox"/> ข้อมูลภูมิสารสนเทศเชิงพื้นที่ (GIS) <input type="checkbox"/> ข้อมูลหลากหลายประเภท <input type="checkbox"/> ข้อมูลประเภทอื่น ๆ
2	ชื่อชุดข้อมูล	จำนวนผู้เข้าร่วมกิจกรรมเสริมสร้างการมีส่วนร่วมในการตรวจวัดคุณภาพน้ำ
3	องค์กร	สำนักงานทรัพยากรธรรมชาติและสิ่งแวดล้อมจังหวัดชัยนาท
4.1	ชื่อผู้ติดต่อ	ส่วนสิ่งแวดล้อม
4.2	เบอร์โทรศัพท์	0-5641-1013
5	อีเมลผู้ติดต่อ	chainat_mnre@gmail.com
6	คำสำคัญ	ผู้เข้าร่วมกิจกรรม,การมีส่วนร่วม ,คุณภาพน้ำ
7	รายละเอียดชุดข้อมูล	โครงการรณรงค์สร้างจิตสำนึกในการป้องกันและเฝ้าระวังมลพิษทางน้ำ
8	วัตถุประสงค์ ของการจัดทำข้อมูล (ตอบได้มากกว่า 1 คำตอบ)	<input type="checkbox"/> แผนพัฒนาเศรษฐกิจและสังคมแห่งชาติ <input type="checkbox"/> ยุทธศาสตร์ชาติ <input type="checkbox"/> แผนความมั่นคงแห่งชาติ <input type="checkbox"/> แผนปฏิรูปประเทศ <input type="checkbox"/> แผนระดับที่ 3 (มติ ครม. 4 ธ.ค. 2560) <input type="checkbox"/> นโยบายรัฐบาล/ข้อสั่งการนายกรัฐมนตรี <input type="checkbox"/> มติคณะรัฐมนตรี <input type="checkbox"/> เพื่อให้บริการประชาชน <input type="checkbox"/> กฎหมายที่เกี่ยวข้อง <input checked="" type="checkbox"/> พันธกิจหน่วยงาน <input type="checkbox"/> ดัชนี/ตัวชี้วัดระดับนานาชาติ
9.1	หน่วยความถี่ของการปรับปรุงชุดข้อมูล	<input checked="" type="checkbox"/> ปี <input type="checkbox"/> ครึ่งปี <input type="checkbox"/> ไตรมาส <input type="checkbox"/> เดือน <input type="checkbox"/> สัปดาห์ <input type="checkbox"/> วัน <input type="checkbox"/> วันทำการ <input type="checkbox"/> ชั่วโมง <input type="checkbox"/> ตามเวลาจริง (real time)
9.2	ค่าความถี่ของการปรับปรุงข้อมูล	<input checked="" type="checkbox"/> 1 <input type="checkbox"/> 2 <input type="checkbox"/> 3 <input type="checkbox"/> 4
10	ขอบเขตเชิงภูมิศาสตร์หรือเชิงพื้นที่	<input checked="" type="checkbox"/> จังหวัด <input type="checkbox"/> อำเภอ <input type="checkbox"/> ตำบล <input type="checkbox"/> หมู่บ้าน
11	แหล่งที่มาของข้อมูล	โครงการตามแผนปฏิบัติการประจำปี (งบพัฒนาจังหวัด) จังหวัดชัยนาท
12	รูปแบบการจัดเก็บข้อมูล (ตอบได้มากกว่า 1 คำตอบ)	<input checked="" type="checkbox"/> XLSX <input type="checkbox"/> CSV <input type="checkbox"/> PDF <input type="checkbox"/> WORD <input type="checkbox"/> JSON <input type="checkbox"/> XML <input type="checkbox"/> HTML <input type="checkbox"/> IMAGE <input type="checkbox"/> VIDEO <input type="checkbox"/> AUDIO <input type="checkbox"/> TEXT <input type="checkbox"/> RDF <input type="checkbox"/> SHAPEFILE <input type="checkbox"/> GEOTIFF <input type="checkbox"/> GML <input type="checkbox"/> อื่นๆ:.....
13	หมวดหมู่ข้อมูลตามธรรมาภิบาล ข้อมูลภาครัฐ	<input checked="" type="checkbox"/> ข้อมูลสาธารณะ <input type="checkbox"/> ข้อมูลส่วนบุคคล <input type="checkbox"/> ข้อมูลความลับทางราชการ <input type="checkbox"/> ข้อมูลความมั่นคง
14	สัญญาอนุญาตให้ใช้ข้อมูล	<input checked="" type="checkbox"/> Open Data Common <input type="checkbox"/> Creative Commons Attributions <input type="checkbox"/> Creative Commons Attribution Share-Alike <input type="checkbox"/> Creative Commons Non-Commercial (Any) <input type="checkbox"/> GNU Free Documentation License <input type="checkbox"/> License not specified <input type="checkbox"/> Others License

ตารางรายละเอียดคำอธิบายข้อมูลส่วนหลัก (Mandatory Metadata) 14 รายการ

No.	ชื่อรายการ	รายละเอียด
1	ประเภทข้อมูล	<input checked="" type="checkbox"/> ข้อมูลระยะเย็น <input type="checkbox"/> ข้อมูลสถิติ <input type="checkbox"/> ข้อมูลภูมิสารสนเทศเชิงพื้นที่ (GIS) <input type="checkbox"/> ข้อมูลหลากหลายประเภท <input type="checkbox"/> ข้อมูลประเภทอื่น ๆ
2	ชื่อชุดข้อมูล	จำนวนโครงการ/กิจกรรมที่สร้างความมีส่วนร่วมของประชาชนในการดูแลพื้นที่สีเขียว
3	องค์กร	สำนักงานทรัพยากรธรรมชาติและสิ่งแวดล้อมจังหวัดชัยนาท
4.1	ชื่อผู้ติดต่อ	ส่วนทรัพยากรธรรมชาติ
4.2	เบอร์โทรศัพท์	0-5641-1013
5	อีเมลผู้ติดต่อ	chainat_mnre@gmail.com
6	คำสำคัญ	โครงการ,กิจกรรม,การมีส่วนร่วม,การดูแลพื้นที่สีเขียว,ประชาชน
7	รายละเอียดชุดข้อมูล	โครงการอนุรักษ์และฟื้นฟูทรัพยากรป่าไม้ ตามแนวพระราชดำริ
8	วัตถุประสงค์ ของการจัดทำข้อมูล (ตอบได้มากกว่า 1 คำตอบ)	<input type="checkbox"/> แผนพัฒนาเศรษฐกิจและสังคมแห่งชาติ <input type="checkbox"/> ยุทธศาสตร์ชาติ <input type="checkbox"/> แผนความมั่นคงแห่งชาติ <input type="checkbox"/> แผนปฏิรูปประเทศ <input type="checkbox"/> แผนระดับที่ 3 (มติ ครม. 4 ธ.ค. 2560) <input checked="" type="checkbox"/> นโยบายรัฐบาล/ข้อสั่งการนายกรัฐมนตรี <input type="checkbox"/> มติคณะรัฐมนตรี <input type="checkbox"/> เพื่อให้การให้บริการประชาชน <input type="checkbox"/> กฎหมายที่เกี่ยวข้อง <input checked="" type="checkbox"/> พันธกิจหน่วยงาน <input type="checkbox"/> ดัชนี/ตัวชี้วัดระดับนานาชาติ
9.1	หน่วยความถี่ของการปรับปรุงชุดข้อมูล	<input checked="" type="checkbox"/> ปี <input type="checkbox"/> ครึ่งปี <input type="checkbox"/> ไตรมาส <input type="checkbox"/> เดือน <input type="checkbox"/> สัปดาห์ <input type="checkbox"/> วัน <input type="checkbox"/> วันทำการ <input type="checkbox"/> ชั่วโมง <input type="checkbox"/> ตามเวลาจริง (real time)
9.2	ค่าความถี่ของการปรับปรุงข้อมูล	<input checked="" type="checkbox"/> 1 <input type="checkbox"/> 2 <input type="checkbox"/> 3 <input type="checkbox"/> 4
10	ขอบเขตเชิงภูมิศาสตร์หรือเชิงพื้นที่	<input checked="" type="checkbox"/> จังหวัด <input type="checkbox"/> อำเภอ <input type="checkbox"/> ตำบล <input type="checkbox"/> หมู่บ้าน
11	แหล่งที่มาของข้อมูล	โครงการตามแผนปฏิบัติการประจำปี (งบพัฒนาจังหวัด) จังหวัดชัยนาท
12	รูปแบบการจัดเก็บข้อมูล (ตอบได้มากกว่า 1 คำตอบ)	<input checked="" type="checkbox"/> XLSX <input type="checkbox"/> CSV <input type="checkbox"/> PDF <input type="checkbox"/> WORD <input type="checkbox"/> JSON <input type="checkbox"/> XML <input type="checkbox"/> HTML <input type="checkbox"/> IMAGE <input type="checkbox"/> VIDEO <input type="checkbox"/> AUDIO <input type="checkbox"/> TEXT <input type="checkbox"/> RDF <input type="checkbox"/> SHAPEFILE <input type="checkbox"/> GEOTIFF <input type="checkbox"/> GML <input type="checkbox"/> อื่นๆ:.....
13	หมวดหมู่ข้อมูลตามธรรมาภิบาล ข้อมูลภาครัฐ	<input checked="" type="checkbox"/> ข้อมูลสาธารณะ <input type="checkbox"/> ข้อมูลส่วนบุคคล <input type="checkbox"/> ข้อมูลความลับทางราชการ <input type="checkbox"/> ข้อมูลความมั่นคง
14	สัญญาอนุญาตให้ใช้ข้อมูล	<input checked="" type="checkbox"/> Open Data Common <input type="checkbox"/> Creative Commons Attributions <input type="checkbox"/> Creative Commons Attribution Share-Alike <input type="checkbox"/> Creative Commons Non-Commercial (Any) <input type="checkbox"/> GNU Free Documentation License <input type="checkbox"/> License not specified <input type="checkbox"/> Others License

ตารางรายละเอียดคำอธิบายข้อมูลส่วนหลัก (Mandatory Metadata) 14 รายการ

No.	ชื่อรายการ	รายละเอียด
1	ประเภทข้อมูล	<input checked="" type="checkbox"/> ข้อมูลระยะเย็น <input type="checkbox"/> ข้อมูลสถิติ <input type="checkbox"/> ข้อมูลภูมิสารสนเทศเชิงพื้นที่ (GIS) <input type="checkbox"/> ข้อมูลหลากหลายประเภท <input type="checkbox"/> ข้อมูลประเภทอื่น ๆ
2	ชื่อชุดข้อมูล	จำนวนกลุ่มที่มีส่วนร่วมในการดูแล/อนุรักษ์พื้นที่สีเขียวในชุมชน
3	องค์กร	สำนักงานทรัพยากรธรรมชาติและสิ่งแวดล้อมจังหวัดชัยนาท
4.1	ชื่อผู้ติดต่อ	ส่วนทรัพยากรธรรมชาติ
4.2	เบอร์โทรศัพท์	0-5641-1013
5	อีเมลผู้ติดต่อ	chainat_mnre@gmail.com
6	คำสำคัญ	จำนวนกลุ่ม, การมีส่วนร่วม, การดูแล, อนุรักษ์, พื้นที่สีเขียว
7	รายละเอียดชุดข้อมูล	โครงการอนุรักษ์และฟื้นฟูทรัพยากรป่าไม้ ตามแนวพระราชดำริ
8	วัตถุประสงค์ ของการจัดทำข้อมูล (ตอบได้มากกว่า 1 คำตอบ)	<input type="checkbox"/> แผนพัฒนาเศรษฐกิจและสังคมแห่งชาติ <input type="checkbox"/> ยุทธศาสตร์ชาติ <input type="checkbox"/> แผนความมั่นคงแห่งชาติ <input type="checkbox"/> แผนปฏิรูปประเทศ <input type="checkbox"/> แผนระดับที่ 3 (มติ ครม. 4 ธ.ค. 2560) <input checked="" type="checkbox"/> นโยบายรัฐบาล/ข้อสั่งการนายกรัฐมนตรี <input type="checkbox"/> มติคณะรัฐมนตรี <input type="checkbox"/> เพื่อให้บริการประชาชน <input type="checkbox"/> กฎหมายที่เกี่ยวข้อง <input checked="" type="checkbox"/> พันธกิจหน่วยงาน <input type="checkbox"/> ดัชนี/ตัวชี้วัดระดับนานาชาติ
9.1	หน่วยความถี่ของการปรับปรุงชุดข้อมูล	<input checked="" type="checkbox"/> ปี <input type="checkbox"/> ครึ่งปี <input type="checkbox"/> ไตรมาส <input type="checkbox"/> เดือน <input type="checkbox"/> สัปดาห์ <input type="checkbox"/> วัน <input type="checkbox"/> วันทำการ <input type="checkbox"/> ชั่วโมง <input type="checkbox"/> ตามเวลาจริง (real time)
9.2	ค่าความถี่ของการปรับปรุงข้อมูล	<input checked="" type="checkbox"/> 1 <input type="checkbox"/> 2 <input type="checkbox"/> 3 <input type="checkbox"/> 4
10	ขอบเขตเชิงภูมิศาสตร์หรือเชิงพื้นที่	<input checked="" type="checkbox"/> จังหวัด <input type="checkbox"/> อำเภอ <input type="checkbox"/> ตำบล <input type="checkbox"/> หมู่บ้าน
11	แหล่งที่มาของข้อมูล	โครงการตามแผนปฏิบัติการประจำปี (งบพัฒนาจังหวัด) จังหวัดชัยนาท
12	รูปแบบการจัดเก็บข้อมูล (ตอบได้มากกว่า 1 คำตอบ)	<input checked="" type="checkbox"/> XLSX <input type="checkbox"/> CSV <input type="checkbox"/> PDF <input type="checkbox"/> WORD <input type="checkbox"/> JSON <input type="checkbox"/> XML <input type="checkbox"/> HTML <input type="checkbox"/> IMAGE <input type="checkbox"/> VIDEO <input type="checkbox"/> AUDIO <input type="checkbox"/> TEXT <input type="checkbox"/> RDF <input type="checkbox"/> SHAPEFILE <input type="checkbox"/> GEOTIFF <input type="checkbox"/> GML <input type="checkbox"/> อื่นๆ:.....
13	หมวดหมู่ข้อมูลตามธรรมาภิบาล ข้อมูลภาครัฐ	<input checked="" type="checkbox"/> ข้อมูลสาธารณะ <input type="checkbox"/> ข้อมูลส่วนบุคคล <input type="checkbox"/> ข้อมูลความลับทางราชการ <input type="checkbox"/> ข้อมูลความมั่นคง
14	สัญญาอนุญาตให้ใช้ข้อมูล	<input checked="" type="checkbox"/> Open Data Common <input type="checkbox"/> Creative Commons Attributions <input type="checkbox"/> Creative Commons Attribution Share-Alike <input type="checkbox"/> Creative Commons Non-Commercial (Any) <input type="checkbox"/> GNU Free Documentation License <input type="checkbox"/> License not specified <input type="checkbox"/> Others License

ตารางรายละเอียดคำอธิบายข้อมูลส่วนหลัก (Mandatory Metadata) 14 รายการ

No.	ชื่อรายการ	รายละเอียด
1	ประเภทข้อมูล	<input checked="" type="checkbox"/> ข้อมูลระยะเบียน <input type="checkbox"/> ข้อมูลสถิติ <input type="checkbox"/> ข้อมูลภูมิสารสนเทศเชิงพื้นที่ (GIS) <input type="checkbox"/> ข้อมูลหลากหลายประเภท <input type="checkbox"/> ข้อมูลประเภทอื่น ๆ
2	ชื่อชุดข้อมูล	จำนวนตำแหน่งงานว่างในจังหวัด
3	องค์กร	สำนักงานแรงงานจังหวัดชัยนาท
4.1	ชื่อผู้ติดต่อ	กลุ่มงานยุทธศาสตร์และแผนงาน
4.2	เบอร์โทรศัพท์	0-5641-2571
5	อีเมลผู้ติดต่อ	labourcn@gmail.com
6	คำสำคัญ	ตำแหน่งงานว่าง
7	รายละเอียดชุดข้อมูล	ตำแหน่งงานว่างในจังหวัด
8	วัตถุประสงค์ ของการจัดทำข้อมูล (ตอบได้มากกว่า 1 คำตอบ)	<input type="checkbox"/> แผนพัฒนาเศรษฐกิจและสังคมแห่งชาติ <input type="checkbox"/> ยุทธศาสตร์ชาติ <input type="checkbox"/> แผนความมั่นคงแห่งชาติ <input type="checkbox"/> แผนปฏิรูปประเทศ <input type="checkbox"/> แผนระดับที่ 3 (มติ ครม. 4 ธ.ค. 2560) <input type="checkbox"/> นโยบายรัฐบาล/ข้อสั่งการนายกรัฐมนตรี <input type="checkbox"/> มติคณะรัฐมนตรี <input checked="" type="checkbox"/> เพื่อการให้บริการประชาชน <input type="checkbox"/> กฎหมายที่เกี่ยวข้อง <input type="checkbox"/> พันธกิจหน่วยงาน <input type="checkbox"/> ดัชนี/ตัวชี้วัดระดับนานาชาติ
9.1	หน่วยความถี่ของการปรับปรุงชุดข้อมูล	<input checked="" type="checkbox"/> ปี <input type="checkbox"/> ครึ่งปี <input checked="" type="checkbox"/> ไตรมาส <input type="checkbox"/> เดือน <input type="checkbox"/> สัปดาห์ <input type="checkbox"/> วัน <input type="checkbox"/> วันทำการ <input type="checkbox"/> ชั่วโมง <input type="checkbox"/> ตามเวลาจริง (real time)
9.2	ค่าความถี่ของการปรับปรุงข้อมูล	<input checked="" type="checkbox"/> 1 <input type="checkbox"/> 2 <input type="checkbox"/> 3 <input type="checkbox"/> 4
10	ขอบเขตเชิงภูมิศาสตร์หรือเชิงพื้นที่	<input checked="" type="checkbox"/> จังหวัด <input type="checkbox"/> อำเภอ <input type="checkbox"/> ตำบล <input type="checkbox"/> หมู่บ้าน
11	แหล่งที่มาของข้อมูล	สำรวจแรงงานนอกระบบ
12	รูปแบบการจัดเก็บข้อมูล (ตอบได้มากกว่า 1 คำตอบ)	<input checked="" type="checkbox"/> XLSX <input type="checkbox"/> CSV <input checked="" type="checkbox"/> PDF <input checked="" type="checkbox"/> WORD <input type="checkbox"/> JSON <input type="checkbox"/> XML <input type="checkbox"/> HTML <input type="checkbox"/> IMAGE <input type="checkbox"/> VIDEO <input type="checkbox"/> AUDIO <input type="checkbox"/> TEXT <input type="checkbox"/> RDF <input type="checkbox"/> SHAPEFILE <input type="checkbox"/> GEOTIFF <input type="checkbox"/> GML <input type="checkbox"/> อื่นๆ:.....
13	หมวดหมู่ข้อมูลตามธรรมาภิบาล ข้อมูลภาครัฐ	<input checked="" type="checkbox"/> ข้อมูลสาธารณะ <input type="checkbox"/> ข้อมูลส่วนบุคคล <input type="checkbox"/> ข้อมูลความลับทางราชการ <input type="checkbox"/> ข้อมูลความมั่นคง
14	สัญญาอนุญาตให้ใช้ข้อมูล	<input type="checkbox"/> Open Data Common <input type="checkbox"/> Creative Commons Attributions <input type="checkbox"/> Creative Commons Attribution Share-Alike <input checked="" type="checkbox"/> Creative Commons Non-Commercial (Any) <input type="checkbox"/> GNU Free Documentation License <input type="checkbox"/> License not specified <input type="checkbox"/> Others License

ตารางรายละเอียดคำอธิบายข้อมูลส่วนหลัก (Mandatory Metadata) 14 รายการ

No.	ชื่อรายการ	รายละเอียด
1	ประเภทข้อมูล	<input type="checkbox"/> ข้อมูลระยะเป็น <input checked="" type="checkbox"/> ข้อมูลสถิติ <input type="checkbox"/> ข้อมูลภูมิสารสนเทศเชิงพื้นที่ (GIS) <input type="checkbox"/> ข้อมูลหลากหลายประเภท <input type="checkbox"/> ข้อมูลประเภทอื่น ๆ
2	ชื่อชุดข้อมูล	จำนวนหลักสูตรการฝึกอบรมในสาขาที่ขาดแคลน
3	องค์กร	สำนักงานพัฒนาฝีมือแรงงานชัยนาท
4.1	ชื่อผู้ติดต่อ	ฝ่ายส่งเสริมการพัฒนาฝีมือแรงงาน
4.2	เบอร์โทรศัพท์	0-5647-6745
5	อีเมลผู้ติดต่อ	chainat@dssd.go.th
6	คำสำคัญ	หลักสูตรการฝึกอบรมในสาขาที่ขาดแคลน
7	รายละเอียดชุดข้อมูล	หลักสูตรที่ขาดแคลนเป็นหลักสูตรที่มีความต้องการของตลาดแรงงานในการจ้างงาน
8	วัตถุประสงค์ ของการจัดทำข้อมูล (ตอบได้มากกว่า 1 คำตอบ)	<input checked="" type="checkbox"/> แผนพัฒนาเศรษฐกิจและสังคมแห่งชาติ <input checked="" type="checkbox"/> ยุทธศาสตร์ชาติ <input type="checkbox"/> แผนความมั่นคงแห่งชาติ <input checked="" type="checkbox"/> แผนปฏิรูปประเทศ <input type="checkbox"/> แผนระดับที่ 3 (มติ ครม. 4 ธ.ค. 2560) <input checked="" type="checkbox"/> นโยบายรัฐบาล/ข้อสั่งการนายกรัฐมนตรี <input checked="" type="checkbox"/> มติคณะรัฐมนตรี <input checked="" type="checkbox"/> เพื่อการให้บริการประชาชน <input checked="" type="checkbox"/> กฎหมายที่เกี่ยวข้อง <input checked="" type="checkbox"/> พันธกิจหน่วยงาน <input checked="" type="checkbox"/> ดัชนี/ตัวชี้วัดระดับนานาชาติ
9.1	หน่วยความถี่ของการปรับปรุงชุดข้อมูล	<input checked="" type="checkbox"/> ปี <input type="checkbox"/> ครึ่งปี <input type="checkbox"/> ไตรมาส <input type="checkbox"/> เดือน <input type="checkbox"/> สัปดาห์ <input type="checkbox"/> วัน <input type="checkbox"/> วันทำการ <input type="checkbox"/> ชั่วโมง <input type="checkbox"/> ตามเวลาจริง (real time)
9.2	ค่าความถี่ของการปรับปรุงข้อมูล	<input checked="" type="checkbox"/> 1 <input type="checkbox"/> 2 <input type="checkbox"/> 3 <input type="checkbox"/> 4
10	ขอบเขตเชิงภูมิศาสตร์หรือเชิงพื้นที่	<input checked="" type="checkbox"/> จังหวัด <input type="checkbox"/> อำเภอ <input type="checkbox"/> ตำบล <input type="checkbox"/> หมู่บ้าน
11	แหล่งที่มาของข้อมูล	แผนงานโครงการพัฒนาฝีมือแรงงานประจำปี
12	รูปแบบการจัดเก็บข้อมูล (ตอบได้มากกว่า 1 คำตอบ)	<input checked="" type="checkbox"/> XLSX <input type="checkbox"/> CSV <input type="checkbox"/> PDF <input checked="" type="checkbox"/> WORD <input type="checkbox"/> JSON <input type="checkbox"/> XML <input checked="" type="checkbox"/> HTML <input type="checkbox"/> IMAGE <input type="checkbox"/> VIDEO <input type="checkbox"/> AUDIO <input type="checkbox"/> TEXT <input type="checkbox"/> RDF <input type="checkbox"/> SHAPEFILE <input type="checkbox"/> GEOTIFF <input type="checkbox"/> GML <input type="checkbox"/> อื่นๆ:.....
13	หมวดหมู่ข้อมูลตามธรรมาภิบาล ข้อมูลภาครัฐ	<input type="checkbox"/> ข้อมูลสาธารณะ <input checked="" type="checkbox"/> ข้อมูลส่วนบุคคล <input type="checkbox"/> ข้อมูลความลับทางราชการ <input type="checkbox"/> ข้อมูลความมั่นคง
14	สัญญาอนุญาตให้ใช้ข้อมูล	<input type="checkbox"/> Open Data Common <input checked="" type="checkbox"/> Creative Commons Attributions <input type="checkbox"/> Creative Commons Attribution Share-Alike <input type="checkbox"/> Creative Commons Non-Commercial (Any) <input type="checkbox"/> GNU Free Documentation License <input type="checkbox"/> License not specified <input type="checkbox"/> Others License

ตารางรายละเอียดคำอธิบายข้อมูลส่วนหลัก (Mandatory Metadata) 14 รายการ

No.	ชื่อรายการ	รายละเอียด
1	ประเภทข้อมูล	<input type="checkbox"/> ข้อมูลระเบียบ <input checked="" type="checkbox"/> ข้อมูลสถิติ <input type="checkbox"/> ข้อมูลภูมิสารสนเทศเชิงพื้นที่ (GIS) <input type="checkbox"/> ข้อมูลหลากหลายประเภท <input type="checkbox"/> ข้อมูลประเภทอื่น ๆ
2	ชื่อชุดข้อมูล	จำนวนแรงงานที่ผ่านการฝึกอบรมในสาขาที่ขาดแคลน
3	องค์กร	สำนักงานพัฒนาฝีมือแรงงานชัยนาท
4.1	ชื่อผู้ติดต่อ	ฝ่ายส่งเสริมการพัฒนาฝีมือแรงงาน
4.2	เบอร์โทรศัพท์	0-5647-6745
5	อีเมลผู้ติดต่อ	chainat@dsd.go.th
6	คำสำคัญ	แรงงานที่ผ่านการฝึกอบรมสาขาที่ขาดแคลนเป็นแรงงานที่มีความต้องการของตลาดแรงงานและการจ้างงาน
7	รายละเอียดชุดข้อมูล	จำนวนแรงงานที่ผ่านการฝึกอบรม
8	วัตถุประสงค์ ของการจัดทำข้อมูล (ตอบได้มากกว่า 1 คำตอบ)	<input checked="" type="checkbox"/> แผนพัฒนาเศรษฐกิจและสังคมแห่งชาติ <input checked="" type="checkbox"/> ยุทธศาสตร์ชาติ <input type="checkbox"/> แผนความมั่นคงแห่งชาติ <input checked="" type="checkbox"/> แผนปฏิรูปประเทศ <input type="checkbox"/> แผนระดับที่ 3 (มติ ครม. 4 ธ.ค. 2560) <input checked="" type="checkbox"/> นโยบายรัฐบาล/ข้อสั่งการนายกรัฐมนตรี <input checked="" type="checkbox"/> มติคณะรัฐมนตรี <input checked="" type="checkbox"/> เพื่อการให้บริการประชาชน <input checked="" type="checkbox"/> กฎหมายที่เกี่ยวข้อง <input checked="" type="checkbox"/> พันธกิจหน่วยงาน <input checked="" type="checkbox"/> ดัชนี/ตัวชี้วัดระดับนานาชาติ
9.1	หน่วยความถี่ของการปรับปรุงชุดข้อมูล	<input checked="" type="checkbox"/> ปี <input type="checkbox"/> ครึ่งปี <input type="checkbox"/> ไตรมาส <input type="checkbox"/> เดือน <input type="checkbox"/> สัปดาห์ <input type="checkbox"/> วัน <input type="checkbox"/> วันทำการ <input type="checkbox"/> ชั่วโมง <input type="checkbox"/> ตามเวลาจริง (real time)
9.2	ค่าความถี่ของการปรับปรุงข้อมูล	<input checked="" type="checkbox"/> 1 <input type="checkbox"/> 2 <input type="checkbox"/> 3 <input type="checkbox"/> 4
10	ขอบเขตเชิงภูมิศาสตร์หรือเชิงพื้นที่	<input checked="" type="checkbox"/> จังหวัด <input type="checkbox"/> อำเภอ <input type="checkbox"/> ตำบล <input type="checkbox"/> หมู่บ้าน
11	แหล่งที่มาของข้อมูล	แผนงานโครงการพัฒนาฝีมือแรงงานประจำปี
12	รูปแบบการจัดเก็บข้อมูล (ตอบได้มากกว่า 1 คำตอบ)	<input checked="" type="checkbox"/> XLSX <input type="checkbox"/> CSV <input type="checkbox"/> PDF <input checked="" type="checkbox"/> WORD <input type="checkbox"/> JSON <input type="checkbox"/> XML <input checked="" type="checkbox"/> HTML <input type="checkbox"/> IMAGE <input type="checkbox"/> VIDEO <input type="checkbox"/> AUDIO <input type="checkbox"/> TEXT <input type="checkbox"/> RDF <input type="checkbox"/> SHAPEFILE <input type="checkbox"/> GEOTIFF <input type="checkbox"/> GML <input type="checkbox"/> อื่นๆ:.....
13	หมวดหมู่ข้อมูลตามธรรมาภิบาล ข้อมูลภาครัฐ	<input type="checkbox"/> ข้อมูลสาธารณะ <input checked="" type="checkbox"/> ข้อมูลส่วนบุคคล <input type="checkbox"/> ข้อมูลความลับทางราชการ <input type="checkbox"/> ข้อมูลความมั่นคง
14	สัญญาอนุญาตให้ใช้ข้อมูล	<input type="checkbox"/> Open Data Common <input checked="" type="checkbox"/> Creative Commons Attributions <input type="checkbox"/> Creative Commons Attribution Share-Alike <input type="checkbox"/> Creative Commons Non-Commercial (Any) <input type="checkbox"/> GNU Free Documentation License <input type="checkbox"/> License not specified <input type="checkbox"/> Others License

ตารางรายละเอียดคำอธิบายข้อมูลส่วนหลัก (Mandatory Metadata) 14 รายการ

No.	ชื่อรายการ	รายละเอียด
1	ประเภทข้อมูล	<input type="checkbox"/> ข้อมูลระยะเป็น <input checked="" type="checkbox"/> ข้อมูลสถิติ <input type="checkbox"/> ข้อมูลภูมิสารสนเทศเชิงพื้นที่ (GIS) <input type="checkbox"/> ข้อมูลหลากหลายประเภท <input type="checkbox"/> ข้อมูลประเภทอื่น ๆ
2	ชื่อชุดข้อมูล	จำนวนผู้สูงอายุที่ได้รับการปรับปรุงสภาพแวดล้อมที่อยู่อาศัยให้ปลอดภัยและเหมาะสม
3	องค์กร	สำนักงานพัฒนาสังคมและความมั่นคงของมนุษย์จังหวัดชัยนาท
4.1	ชื่อผู้ติดต่อ	กลุ่มนโยบายและวิชาการ
4.2	เบอร์โทรศัพท์	0-5641-1103
5	อีเมลผู้ติดต่อ	chainat@m-society.go.th
6	คำสำคัญ	ผู้สูงอายุ, การปรับปรุงสภาพแวดล้อมที่อยู่อาศัย, ปลอดภัยและเหมาะสม
7	รายละเอียดชุดข้อมูล	ผู้สูงอายุที่ได้รับการปรับปรุงสภาพแวดล้อมที่อยู่อาศัยให้ปลอดภัยและเหมาะสม
8	วัตถุประสงค์ ของการจัดทำข้อมูล (ตอบได้มากกว่า 1 คำตอบ)	<input type="checkbox"/> แผนพัฒนาเศรษฐกิจและสังคมแห่งชาติ <input type="checkbox"/> ยุทธศาสตร์ชาติ <input type="checkbox"/> แผนความมั่นคงแห่งชาติ <input type="checkbox"/> แผนปฏิรูปประเทศ <input type="checkbox"/> แผนระดับที่ 3 (มติ ครม. 4 ธ.ค. 2560) <input type="checkbox"/> นโยบายรัฐบาล/ข้อสั่งการนายกรัฐมนตรี <input type="checkbox"/> มติคณะรัฐมนตรี <input checked="" type="checkbox"/> เพื่อการให้บริการประชาชน <input type="checkbox"/> กฎหมายที่เกี่ยวข้อง <input type="checkbox"/> พันธกิจหน่วยงาน <input type="checkbox"/> ดัชนี/ตัวชี้วัดระดับนานาชาติ
9.1	หน่วยความถี่ของการปรับปรุงชุดข้อมูล	<input checked="" type="checkbox"/> ปี <input type="checkbox"/> ครึ่งปี <input type="checkbox"/> ไตรมาส <input checked="" type="checkbox"/> เดือน <input type="checkbox"/> สัปดาห์ <input type="checkbox"/> วัน <input type="checkbox"/> วันทำการ <input type="checkbox"/> ชั่วโมง <input type="checkbox"/> ตามเวลาจริง (real time)
9.2	ค่าความถี่ของการปรับปรุงข้อมูล	<input checked="" type="checkbox"/> 1 <input type="checkbox"/> 2 <input type="checkbox"/> 3 <input type="checkbox"/> 4
10	ขอบเขตเชิงภูมิศาสตร์หรือเชิงพื้นที่	<input checked="" type="checkbox"/> จังหวัด <input type="checkbox"/> อำเภอ <input type="checkbox"/> ตำบล <input type="checkbox"/> หมู่บ้าน
11	แหล่งที่มาของข้อมูล	รายงานสถานการณ์ทางสังคม
12	รูปแบบการจัดเก็บข้อมูล (ตอบได้มากกว่า 1 คำตอบ)	<input checked="" type="checkbox"/> XLSX <input type="checkbox"/> CSV <input checked="" type="checkbox"/> PDF <input checked="" type="checkbox"/> WORD <input type="checkbox"/> JSON <input type="checkbox"/> XML <input type="checkbox"/> HTML <input type="checkbox"/> IMAGE <input type="checkbox"/> VIDEO <input type="checkbox"/> AUDIO <input type="checkbox"/> TEXT <input type="checkbox"/> RDF <input type="checkbox"/> SHAPEFILE <input type="checkbox"/> GEOTIFF <input type="checkbox"/> GML <input type="checkbox"/> อื่นๆ:.....
13	หมวดหมู่ข้อมูลตามธรรมาภิบาล ข้อมูลภาครัฐ	<input checked="" type="checkbox"/> ข้อมูลสาธารณะ <input type="checkbox"/> ข้อมูลส่วนบุคคล <input type="checkbox"/> ข้อมูลความลับทางราชการ <input type="checkbox"/> ข้อมูลความมั่นคง
14	สัญญาอนุญาตให้ใช้ข้อมูล	<input type="checkbox"/> Open Data Common <input checked="" type="checkbox"/> Creative Commons Attributions <input type="checkbox"/> Creative Commons Attribution Share-Alike <input type="checkbox"/> Creative Commons Non-Commercial (Any) <input type="checkbox"/> GNU Free Documentation License <input type="checkbox"/> License not specified <input type="checkbox"/> Others License

ตารางรายละเอียดคำอธิบายข้อมูลส่วนหลัก (Mandatory Metadata) 14 รายการ

No.	ชื่อรายการ	รายละเอียด
1	ประเภทข้อมูล	<input type="checkbox"/> ข้อมูลระยะเป็น <input checked="" type="checkbox"/> ข้อมูลสถิติ <input type="checkbox"/> ข้อมูลภูมิสารสนเทศเชิงพื้นที่ (GIS) <input type="checkbox"/> ข้อมูลหลากหลายประเภท <input type="checkbox"/> ข้อมูลประเภทอื่น ๆ
2	ชื่อชุดข้อมูล	จำนวนผู้สูงอายุที่อยู่ลำพังคนเดียว
3	องค์กร	สำนักงานพัฒนาสังคมและความมั่นคงของมนุษย์จังหวัดชัยนาท
4.1	ชื่อผู้ติดต่อ	กลุ่มนโยบายและวิชาการ
4.2	เบอร์โทรศัพท์	0-5641-1103
5	อีเมลผู้ติดต่อ	chainat@m-society.go.th
6	คำสำคัญ	ผู้สูงอายุ, อยู่ลำพังคนเดียว
7	รายละเอียดชุดข้อมูล	ผู้สูงอายุที่อยู่ลำพังคนเดียวไม่มีคนดูแล
8	วัตถุประสงค์ ของการจัดทำข้อมูล (ตอบได้มากกว่า 1 คำตอบ)	<input type="checkbox"/> แผนพัฒนาเศรษฐกิจและสังคมแห่งชาติ <input type="checkbox"/> ยุทธศาสตร์ชาติ <input type="checkbox"/> แผนความมั่นคงแห่งชาติ <input type="checkbox"/> แผนปฏิรูปประเทศ <input type="checkbox"/> แผนระดับที่ 3 (มติ ครม. 4 ธ.ค. 2560) <input type="checkbox"/> นโยบายรัฐบาล/ข้อสั่งการนายกรัฐมนตรี <input type="checkbox"/> มติคณะรัฐมนตรี <input checked="" type="checkbox"/> เพื่อการให้บริการประชาชน <input type="checkbox"/> กฎหมายที่เกี่ยวข้อง <input type="checkbox"/> พันธกิจหน่วยงาน <input type="checkbox"/> ดัชนี/ตัวชี้วัดระดับนานาชาติ
9.1	หน่วยความถี่ของการปรับปรุงชุดข้อมูล	<input checked="" type="checkbox"/> ปี <input type="checkbox"/> ครึ่งปี <input type="checkbox"/> ไตรมาส <input checked="" type="checkbox"/> เดือน <input type="checkbox"/> สัปดาห์ <input type="checkbox"/> วัน <input type="checkbox"/> วันทำการ <input type="checkbox"/> ชั่วโมง <input type="checkbox"/> ตามเวลาจริง (real time)
9.2	ค่าความถี่ของการปรับปรุงข้อมูล	<input checked="" type="checkbox"/> 1 <input type="checkbox"/> 2 <input type="checkbox"/> 3 <input type="checkbox"/> 4
10	ขอบเขตเชิงภูมิศาสตร์หรือเชิงพื้นที่	<input checked="" type="checkbox"/> จังหวัด <input type="checkbox"/> อำเภอ <input type="checkbox"/> ตำบล <input type="checkbox"/> หมู่บ้าน
11	แหล่งที่มาของข้อมูล	รายงานสถานการณ์ทางสังคม
12	รูปแบบการจัดเก็บข้อมูล (ตอบได้มากกว่า 1 คำตอบ)	<input checked="" type="checkbox"/> XLSX <input type="checkbox"/> CSV <input checked="" type="checkbox"/> PDF <input checked="" type="checkbox"/> WORD <input type="checkbox"/> JSON <input type="checkbox"/> XML <input type="checkbox"/> HTML <input type="checkbox"/> IMAGE <input type="checkbox"/> VIDEO <input type="checkbox"/> AUDIO <input type="checkbox"/> TEXT <input type="checkbox"/> RDF <input type="checkbox"/> SHAPEFILE <input type="checkbox"/> GEOTIFF <input type="checkbox"/> GML <input type="checkbox"/> อื่นๆ:.....
13	หมวดหมู่ข้อมูลตามธรรมาภิบาล ข้อมูลภาครัฐ	<input checked="" type="checkbox"/> ข้อมูลสาธารณะ <input type="checkbox"/> ข้อมูลส่วนบุคคล <input type="checkbox"/> ข้อมูลความลับทางราชการ <input type="checkbox"/> ข้อมูลความมั่นคง
14	สัญญาอนุญาตให้ใช้ข้อมูล	<input type="checkbox"/> Open Data Common <input checked="" type="checkbox"/> Creative Commons Attributions <input type="checkbox"/> Creative Commons Attribution Share-Alike <input type="checkbox"/> Creative Commons Non-Commercial (Any) <input type="checkbox"/> GNU Free Documentation License <input type="checkbox"/> License not specified <input type="checkbox"/> Others License

ตารางรายละเอียดคำอธิบายข้อมูลส่วนหลัก (Mandatory Metadata) 14 รายการ

No.	ชื่อรายการ	รายละเอียด
1	ประเภทข้อมูล	<input type="checkbox"/> ข้อมูลระยะเป็น <input checked="" type="checkbox"/> ข้อมูลสถิติ <input type="checkbox"/> ข้อมูลภูมิสารสนเทศเชิงพื้นที่ (GIS) <input type="checkbox"/> ข้อมูลหลากหลายประเภท <input type="checkbox"/> ข้อมูลประเภทอื่น ๆ
2	ชื่อชุดข้อมูล	จำนวนผู้พิการที่ขาดแคลนกายอุปกรณ์
3	องค์กร	สำนักงานพัฒนาสังคมและความมั่นคงของมนุษย์จังหวัดชัยนาท
4.1	ชื่อผู้ติดต่อ	กลุ่มนโยบายและวิชาการ
4.2	เบอร์โทรศัพท์	0-5641-1103
5	อีเมลผู้ติดต่อ	chainat@m-society.go.th
6	คำสำคัญ	ผู้พิการ, ขาดแคลนกายอุปกรณ์
7	รายละเอียดชุดข้อมูล	ผู้พิการที่ขาดแคลนกายอุปกรณ์
8	วัตถุประสงค์ ของการจัดทำข้อมูล (ตอบได้มากกว่า 1 คำตอบ)	<input type="checkbox"/> แผนพัฒนาเศรษฐกิจและสังคมแห่งชาติ <input type="checkbox"/> ยุทธศาสตร์ชาติ <input type="checkbox"/> แผนความมั่นคงแห่งชาติ <input type="checkbox"/> แผนปฏิรูปประเทศ <input type="checkbox"/> แผนระดับที่ 3 (มติ ครม. 4 ธ.ค. 2560) <input type="checkbox"/> นโยบายรัฐบาล/ข้อสั่งการนายกรัฐมนตรี <input type="checkbox"/> มติคณะรัฐมนตรี <input checked="" type="checkbox"/> เพื่อการให้บริการประชาชน <input type="checkbox"/> กฎหมายที่เกี่ยวข้อง <input type="checkbox"/> พันธกิจหน่วยงาน <input type="checkbox"/> ดัชนี/ตัวชี้วัดระดับนานาชาติ
9.1	หน่วยความถี่ของการปรับปรุงชุดข้อมูล	<input checked="" type="checkbox"/> ปี <input type="checkbox"/> ครึ่งปี <input type="checkbox"/> ไตรมาส <input checked="" type="checkbox"/> เดือน <input type="checkbox"/> สัปดาห์ <input type="checkbox"/> วัน <input type="checkbox"/> วันทำการ <input type="checkbox"/> ชั่วโมง <input type="checkbox"/> ตามเวลาจริง (real time)
9.2	ค่าความถี่ของการปรับปรุงข้อมูล	<input checked="" type="checkbox"/> 1 <input type="checkbox"/> 2 <input type="checkbox"/> 3 <input type="checkbox"/> 4
10	ขอบเขตเชิงภูมิศาสตร์หรือเชิงพื้นที่	<input checked="" type="checkbox"/> จังหวัด <input type="checkbox"/> อำเภอ <input type="checkbox"/> ตำบล <input type="checkbox"/> หมู่บ้าน
11	แหล่งที่มาของข้อมูล	รายงานสถานการณ์ทางสังคม
12	รูปแบบการจัดเก็บข้อมูล (ตอบได้มากกว่า 1 คำตอบ)	<input checked="" type="checkbox"/> XLSX <input type="checkbox"/> CSV <input checked="" type="checkbox"/> PDF <input checked="" type="checkbox"/> WORD <input type="checkbox"/> JSON <input type="checkbox"/> XML <input type="checkbox"/> HTML <input type="checkbox"/> IMAGE <input type="checkbox"/> VIDEO <input type="checkbox"/> AUDIO <input type="checkbox"/> TEXT <input type="checkbox"/> RDF <input type="checkbox"/> SHAPEFILE <input type="checkbox"/> GEOTIFF <input type="checkbox"/> GML <input type="checkbox"/> อื่นๆ:.....
13	หมวดหมู่ข้อมูลตามธรรมาภิบาล ข้อมูลภาครัฐ	<input checked="" type="checkbox"/> ข้อมูลสาธารณะ <input type="checkbox"/> ข้อมูลส่วนบุคคล <input type="checkbox"/> ข้อมูลความลับทางราชการ <input type="checkbox"/> ข้อมูลความมั่นคง
14	สัญญาอนุญาตให้ใช้ข้อมูล	<input type="checkbox"/> Open Data Common <input checked="" type="checkbox"/> Creative Commons Attributions <input type="checkbox"/> Creative Commons Attribution Share-Alike <input type="checkbox"/> Creative Commons Non-Commercial (Any) <input type="checkbox"/> GNU Free Documentation License <input type="checkbox"/> License not specified <input type="checkbox"/> Others License

ตารางรายละเอียดคำอธิบายข้อมูลส่วนหลัก (Mandatory Metadata) 14 รายการ

No.	ชื่อรายการ	รายละเอียด
1	ประเภทข้อมูล	<input checked="" type="checkbox"/> ข้อมูลระเบียบ <input type="checkbox"/> ข้อมูลสถิติ <input type="checkbox"/> ข้อมูลภูมิสารสนเทศเชิงพื้นที่ (GIS) <input type="checkbox"/> ข้อมูลหลากหลายประเภท <input type="checkbox"/> ข้อมูลประเภทอื่น ๆ
2	ชื่อชุดข้อมูล	จำนวนกิจกรรมสร้างศีลธรรม จริยธรรมในครอบครัวอย่างสม่ำเสมอ
3	องค์กร	สำนักงานพระพุทธศาสนาจังหวัดชัยนาท
4.1	ชื่อผู้ติดต่อ	กลุ่มอำนวยการและกิจการพระพุทธศาสนา
4.2	เบอร์โทรศัพท์	0-5641-4559
5	อีเมลผู้ติดต่อ	cnt@onab.go.th
6	คำสำคัญ	กิจกรรม, ศีลธรรม, จริยธรรม, ครอบครัว
7	รายละเอียดชุดข้อมูล	กิจกรรมที่สร้างศีลธรรม จริยธรรมในครอบครัวให้ได้อย่างมีความสุข
8	วัตถุประสงค์ ของการจัดทำข้อมูล (ตอบได้มากกว่า 1 คำตอบ)	<input type="checkbox"/> แผนพัฒนาเศรษฐกิจและสังคมแห่งชาติ <input type="checkbox"/> ยุทธศาสตร์ชาติ <input type="checkbox"/> แผนความมั่นคงแห่งชาติ <input type="checkbox"/> แผนปฏิรูปประเทศ <input type="checkbox"/> แผนระดับที่ 3 (มติ ครม. 4 ธ.ค. 2560) <input type="checkbox"/> นโยบายรัฐบาล/ข้อสั่งการนายกรัฐมนตรี <input type="checkbox"/> มติคณะรัฐมนตรี <input type="checkbox"/> เพื่อให้บริการประชาชน <input type="checkbox"/> กฎหมายที่เกี่ยวข้อง <input checked="" type="checkbox"/> พันธกิจหน่วยงาน <input type="checkbox"/> ดัชนี/ตัวชี้วัดระดับนานาชาติ
9.1	หน่วยความถี่ของการปรับปรุงชุดข้อมูล	<input checked="" type="checkbox"/> ปี <input type="checkbox"/> ครึ่งปี <input type="checkbox"/> ไตรมาส <input type="checkbox"/> เดือน <input type="checkbox"/> สัปดาห์ <input type="checkbox"/> วัน <input type="checkbox"/> วันทำการ <input type="checkbox"/> ชั่วโมง <input type="checkbox"/> ตามเวลาจริง (real time)
9.2	ค่าความถี่ของการปรับปรุงข้อมูล	<input checked="" type="checkbox"/> 1 <input type="checkbox"/> 2 <input type="checkbox"/> 3 <input type="checkbox"/> 4
10	ขอบเขตเชิงภูมิศาสตร์หรือเชิงพื้นที่	<input checked="" type="checkbox"/> จังหวัด <input type="checkbox"/> อำเภอ <input type="checkbox"/> ตำบล <input type="checkbox"/> หมู่บ้าน
11	แหล่งที่มาของข้อมูล	แผนปฏิบัติการราชการพระพุทธศาสนาประจำปี
12	รูปแบบการจัดเก็บข้อมูล (ตอบได้มากกว่า 1 คำตอบ)	<input checked="" type="checkbox"/> XLSX <input type="checkbox"/> CSV <input type="checkbox"/> PDF <input type="checkbox"/> WORD <input type="checkbox"/> JSON <input type="checkbox"/> XML <input type="checkbox"/> HTML <input type="checkbox"/> IMAGE <input type="checkbox"/> VIDEO <input type="checkbox"/> AUDIO <input type="checkbox"/> TEXT <input type="checkbox"/> RDF <input type="checkbox"/> SHAPEFILE <input type="checkbox"/> GEOTIFF <input type="checkbox"/> GML <input type="checkbox"/> อื่นๆ:.....
13	หมวดหมู่ข้อมูลตามธรรมาภิบาล ข้อมูลภาครัฐ	<input checked="" type="checkbox"/> ข้อมูลสาธารณะ <input type="checkbox"/> ข้อมูลส่วนบุคคล <input type="checkbox"/> ข้อมูลความลับทางราชการ <input type="checkbox"/> ข้อมูลความมั่นคง
14	สัญญาอนุญาตให้ใช้ข้อมูล	<input checked="" type="checkbox"/> Open Data Common <input type="checkbox"/> Creative Commons Attributions <input type="checkbox"/> Creative Commons Attribution Share-Alike <input type="checkbox"/> Creative Commons Non-Commercial (Any) <input type="checkbox"/> GNU Free Documentation License <input type="checkbox"/> License not specified <input type="checkbox"/> Others License

ตารางรายละเอียดคำอธิบายข้อมูลส่วนหลัก (Mandatory Metadata) 14 รายการ

No.	ชื่อรายการ	รายละเอียด
1	ประเภทข้อมูล	<input checked="" type="checkbox"/> ข้อมูลระยะเย็น <input type="checkbox"/> ข้อมูลสถิติ <input type="checkbox"/> ข้อมูลภูมิสารสนเทศเชิงพื้นที่ (GIS) <input type="checkbox"/> ข้อมูลหลากหลายประเภท <input type="checkbox"/> ข้อมูลประเภทอื่น ๆ
2	ชื่อชุดข้อมูล	จำนวนผู้เข้าร่วมกิจกรรมสร้างศีลธรรม จริยธรรมในครอบครัวอย่างสม่ำเสมอ
3	องค์กร	สำนักงานพระพุทธศาสนาจังหวัดชัยนาท
4.1	ชื่อผู้ติดต่อ	กลุ่มอำนวยการและกิจการพระพุทธศาสนา
4.2	เบอร์โทรศัพท์	0-5641-4559
5	อีเมลผู้ติดต่อ	cnt@onab.go.th
6	คำสำคัญ	ผู้เข้าร่วมกิจกรรม, ศีลธรรม, จริยธรรม, ครอบครัว
7	รายละเอียดชุดข้อมูล	ผู้เข้าร่วมกิจกรรมที่สร้างศีลธรรม จริยธรรมในครอบครัวให้ได้อย่างมีความสุข
8	วัตถุประสงค์ ของการจัดทำข้อมูล (ตอบได้มากกว่า 1 คำตอบ)	<input type="checkbox"/> แผนพัฒนาเศรษฐกิจและสังคมแห่งชาติ <input type="checkbox"/> ยุทธศาสตร์ชาติ <input type="checkbox"/> แผนความมั่นคงแห่งชาติ <input type="checkbox"/> แผนปฏิรูปประเทศ <input type="checkbox"/> แผนระดับที่ 3 (มติ ครม. 4 ธ.ค. 2560) <input type="checkbox"/> นโยบายรัฐบาล/ข้อสั่งการนายกรัฐมนตรี <input type="checkbox"/> มติคณะรัฐมนตรี <input type="checkbox"/> เพื่อให้การให้บริการประชาชน <input type="checkbox"/> กฎหมายที่เกี่ยวข้อง <input checked="" type="checkbox"/> พันธกิจหน่วยงาน <input type="checkbox"/> ดัชนี/ตัวชี้วัดระดับนานาชาติ
9.1	หน่วยความถี่ของการปรับปรุงชุดข้อมูล	<input checked="" type="checkbox"/> ปี <input type="checkbox"/> ครึ่งปี <input type="checkbox"/> ไตรมาส <input type="checkbox"/> เดือน <input type="checkbox"/> สัปดาห์ <input type="checkbox"/> วัน <input type="checkbox"/> วันทำการ <input type="checkbox"/> ชั่วโมง <input type="checkbox"/> ตามเวลาจริง (real time)
9.2	ค่าความถี่ของการปรับปรุงข้อมูล	<input checked="" type="checkbox"/> 1 <input type="checkbox"/> 2 <input type="checkbox"/> 3 <input type="checkbox"/> 4
10	ขอบเขตเชิงภูมิศาสตร์หรือเชิงพื้นที่	<input checked="" type="checkbox"/> จังหวัด <input type="checkbox"/> อำเภอ <input type="checkbox"/> ตำบล <input type="checkbox"/> หมู่บ้าน
11	แหล่งที่มาของข้อมูล	แผนปฏิบัติการราชการพระพุทธศาสนาประจำปี
12	รูปแบบการจัดเก็บข้อมูล (ตอบได้มากกว่า 1 คำตอบ)	<input checked="" type="checkbox"/> XLSX <input type="checkbox"/> CSV <input type="checkbox"/> PDF <input type="checkbox"/> WORD <input type="checkbox"/> JSON <input type="checkbox"/> XML <input type="checkbox"/> HTML <input type="checkbox"/> IMAGE <input type="checkbox"/> VIDEO <input type="checkbox"/> AUDIO <input type="checkbox"/> TEXT <input type="checkbox"/> RDF <input type="checkbox"/> SHAPEFILE <input type="checkbox"/> GEOTIFF <input type="checkbox"/> GML <input type="checkbox"/> อื่นๆ:.....
13	หมวดหมู่ข้อมูลตามธรรมาภิบาล ข้อมูลภาครัฐ	<input checked="" type="checkbox"/> ข้อมูลสาธารณะ <input type="checkbox"/> ข้อมูลส่วนบุคคล <input type="checkbox"/> ข้อมูลความลับทางราชการ <input type="checkbox"/> ข้อมูลความมั่นคง
14	สัญญาอนุญาตให้ใช้ข้อมูล	<input checked="" type="checkbox"/> Open Data Common <input type="checkbox"/> Creative Commons Attributions <input type="checkbox"/> Creative Commons Attribution Share-Alike <input type="checkbox"/> Creative Commons Non-Commercial (Any) <input type="checkbox"/> GNU Free Documentation License <input type="checkbox"/> License not specified <input type="checkbox"/> Others License

