

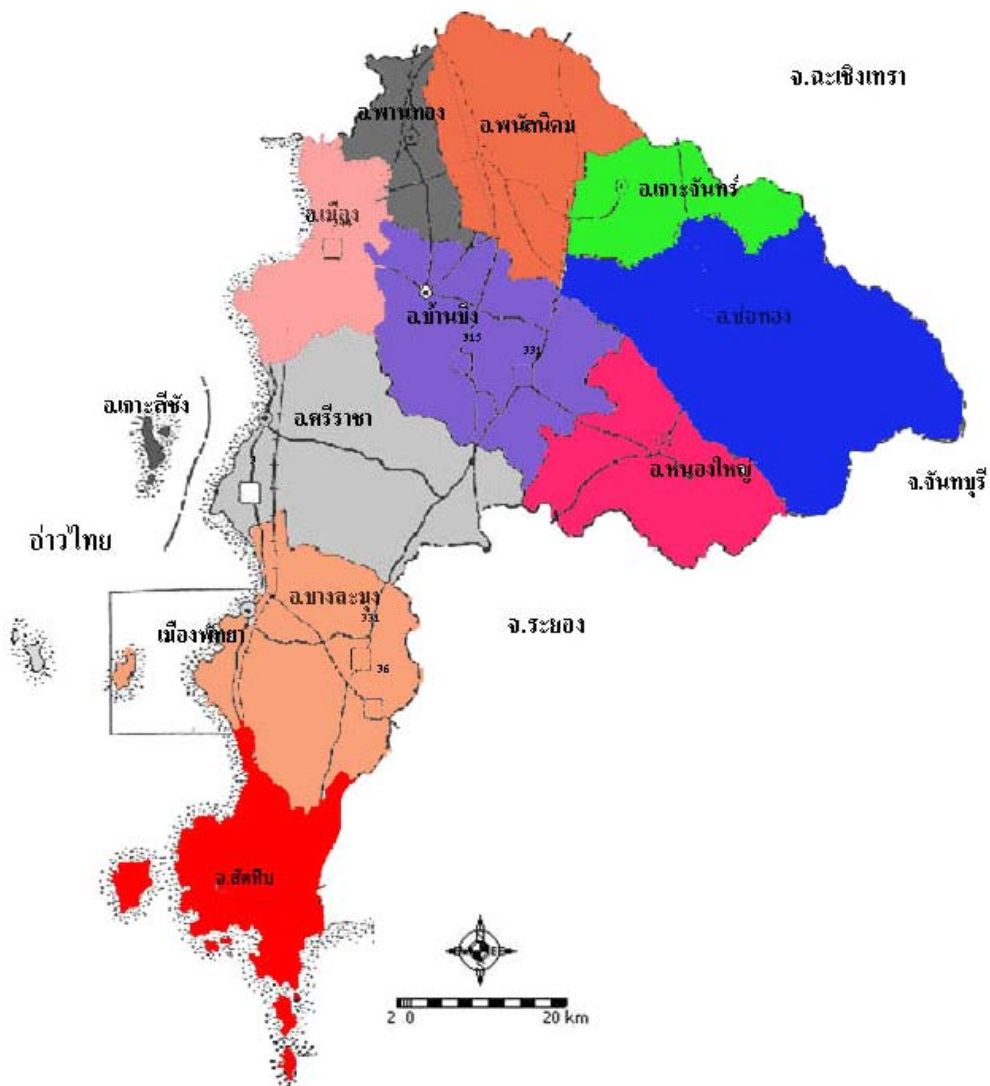


จังหวัดชลบุรี



สำนักงานสถิติแห่งชาติ

## แผนพัฒนาสถิติระดับพื้นที่ จังหวัดชลบุรี ฉบับที่ ๒ (พ.ศ. ๒๕๖๑-๒๕๖๔)



คณะกรรมการสถิติจังหวัดชลบุรี

# บทสรุปผู้บริหาร

สำนักงานสถิติจังหวัดชลบุรีได้จัดทำแผนพัฒนาสถิติระดับพื้นที่ จังหวัดชลบุรี เพื่อเป็นการพัฒนาชุดข้อมูลเพื่อการตัดสินใจให้ครอบคลุมประเด็นยุทธศาสตร์การพัฒนาระดับพื้นที่ โดยจัดทำรายการข้อมูลสถิติพื้นฐาน และรายการข้อมูลสถิติทางการ ตามประเด็นยุทธศาสตร์ในแผนพัฒนาจังหวัดที่มีความเชื่อมโยงกับตัวชี้วัดการพัฒนาของแผนพัฒนาเศรษฐกิจและสังคมแห่งชาติ ฉบับที่ 12 (พ.ศ. 2560-2564) ตามร่างและประเด็นยุทธศาสตร์ชาติ ระยะ 20 ปี ซึ่งเป็นการบูรณาการภารกิจระดับพื้นที่ (Area Base) ภารกิจของหน่วยงาน (Function Base) และภารกิจตามนโยบายของรัฐบาล (Agenda Base) เพื่อนำไปสู่การขับเคลื่อนประเทศบนฐานข้อมูลที่มีอยู่จริง ทั้งนี้ ประชาชนสามารถเข้าถึงและใช้ประโยชน์จากข้อมูล รวมทั้งติดตามการทำงานของภาครัฐ ทำให้เกิดการใช้งบประมาณในการพัฒนาพื้นที่อย่างมีประสิทธิภาพ รวมทั้งเกิดประสิทธิผลต่อการพัฒนาประเทศโดยรวม

แผนพัฒนาสถิติระดับพื้นที่ จังหวัดชลบุรี มีวัตถุประสงค์หลักคือ

1. เพื่อศึกษาประเด็นยุทธศาสตร์ตามแผนพัฒนาจังหวัด แผนพัฒนาเศรษฐกิจและสังคมแห่งชาติ ฉบับที่ 12 (พ.ศ. 2560-2564) และร่างยุทธศาสตร์ชาติ ระยะ 20 ปี พร้อมทั้งกำหนดหน่วยงานที่จะต้องรับผิดชอบในการจัดทำข้อมูลที่ยังไม่มีหน่วยงานใดดำเนินการ และเชื่อมโยง/บูรณาการข้อมูลในระดับพื้นที่
2. เพื่อจัดทำชุดข้อมูลสถิติและสารสนเทศ (ผังสถิติทางการระดับจังหวัด) ที่สนับสนุนยุทธศาสตร์หลักของจังหวัด และจัดทำแผนพัฒนาสถิติระดับพื้นที่จังหวัดที่สอดคล้องกับตัวชี้วัดแผนพัฒนาจังหวัด และแผนพัฒนาเศรษฐกิจและสังคมแห่งชาติ ฉบับที่ 12 (พ.ศ. 2560 - 2564) และร่างยุทธศาสตร์ชาติ ระยะ 20 ปี
3. เพื่อส่งเสริมการเข้าถึง เข้าใจ และใช้ประโยชน์ของข้อมูลสถิติและสารสนเทศร่วมกัน
4. เพื่อสร้างเครือข่ายการทำงานและสร้างความร่วมมือร่วมใจของหน่วยงานจัดเก็บข้อมูลในระดับพื้นที่
5. เพื่อพัฒนาศักยภาพด้านสถิติของหน่วยงานที่เกี่ยวข้อง ให้มีความเป็นมืออาชีพด้านข้อมูลสถิติ และสารสนเทศ สามารถสนับสนุนยุทธศาสตร์ในระดับพื้นที่ และมีความรู้ความเข้าใจในกระบวนการนำแผนพัฒนาสถิติระดับพื้นที่เข้าเป็นส่วนหนึ่งของแผนพัฒนาจังหวัด และแผนปฏิบัติราชการประจำปีของจังหวัด

โดยจากการจัดทำผังรายการสถิติทางการ และการตรวจสอบสถานะรายการข้อมูลสถิติดังกล่าวสรุปได้ว่า มีรายการสถิติทางการที่สนับสนุนยุทธศาสตร์การพัฒนาจังหวัดทั้งหมด 57 รายการ เป็นรายการสถิติทางการที่มีการจัดเก็บข้อมูลเป็นปกติ จำนวน 8 รายการ คิดเป็นร้อยละ 14.04 และรายการสถิติทางการที่ยังไม่มีการจัดเก็บข้อมูล เนื่องจากเป็นรายการสถิติทางการที่เพิ่มขึ้นใหม่ในแผนพัฒนาจังหวัดชลบุรี (พ.ศ. 2561-2564) จำนวน 49 รายการ คิดเป็น ร้อยละ 85.96

ในการนี้ คณะกรรมการสถิติระดับจังหวัด ได้มีข้อเสนอแนะการพัฒนาการจัดเก็บข้อมูลที่สำคัญ  
ดังนี้

### 1. การปรับเปลี่ยนกลไกในการพัฒนาการจัดเก็บข้อมูล

จังหวัดควรให้ความสำคัญกับการจัดทำแผนพัฒนาสถิติและสารสนเทศที่สำคัญและจำเป็น  
ตามประเด็นยุทธศาสตร์ของจังหวัดโดยใช้กลไกการดำเนินการของคณะกรรมการสถิติจังหวัดในการกำกับติดตาม  
การจัดทำชุดข้อมูลที่สำคัญและจำเป็นดังกล่าว ควรกำหนดให้มีการประชุมคณะกรรมการอย่างสม่ำเสมอและ  
ต่อเนื่อง อย่างน้อยเดือนละครั้งหรือสองเดือนครั้ง พร้อมทั้งสนับสนุนให้มีการจัดตั้งคณะทำงานซึ่งอาจจะจัดตั้ง  
ตามประเด็นยุทธศาสตร์ของจังหวัดหรือจัดตั้งตามแผนยุทธศาสตร์การพัฒนาของจังหวัดที่แบ่งออกเป็น 3 ด้าน  
หลัก คือ ด้านเศรษฐกิจ ด้านสังคม และด้านทรัพยากรธรรมชาติและสิ่งแวดล้อม เพื่อให้มีหน้าที่ในการจัดทำ  
แผนพัฒนาสถิติระดับพื้นที่และจำเป็นของจังหวัด และจังหวัดจะได้นำข้อมูลเหล่านั้นมาใช้ในการตัดสินใจในการ  
จัดทำแผนยุทธศาสตร์การพัฒนาจังหวัดและแผนปฏิบัติการประจำปี ต่อไป

### 2. การมอบหมายหน่วยงานในการจัดเก็บข้อมูลในระดับกรม

ในอนาคต การจัดทำแผนพัฒนาสถิติและสารสนเทศที่สำคัญและจำเป็นของจังหวัด ต้องเป็นเรื่อง  
ที่ทุกหน่วยงานในจังหวัดจะต้องรับผิดชอบร่วมกัน จึงควรที่จะต้องมีการประสานการกลไกการดำเนินการที่เป็น  
ระบบ ทุกหน่วยงานจะเป็นเจ้าภาพร่วมกันในการจัดทำแผนพัฒนาสถิติระดับพื้นที่และบูรณาการข้อมูลร่วมกัน  
โดยให้สำนักงานจังหวัดกับสำนักงานสถิติจังหวัดเป็นฝ่ายเลขานุการร่วมกัน ทั้งนี้เพื่อให้เกิดเอกภาพในการ  
ดำเนินการ และสร้างความมีส่วนร่วมของทุกหน่วยงาน/ทุกภาคส่วนในจังหวัด

### 3. การจัดอบรมบุคลากรในการจัดเก็บข้อมูล

การจัดทำแผนพัฒนาสถิติระดับพื้นที่ที่สำคัญและจำเป็น ควรได้รับการสนับสนุนทั้งในด้าน  
บุคลากร และงบประมาณ ในการดำเนินการจัดเก็บข้อมูลเพื่อให้ได้ข้อมูลที่ถูกต้อง ครบถ้วนและเป็นปัจจุบัน  
สามารถนำไปใช้ประโยชน์ได้อย่างเป็นรูปธรรม ซึ่งจังหวัดและหน่วยงานหลักควรเป็นผู้รับผิดชอบให้การสนับสนุน  
ในเรื่องนี้

ทั้งนี้ การพัฒนาการจัดทำแผนพัฒนาสถิติและสารสนเทศในระดับพื้นที่ มีความจำเป็นต้อง  
เสริมสร้างศักยภาพของบุคลากรด้านสถิติและสารสนเทศ เพื่อสนับสนุนการจัดทำยุทธศาสตร์จังหวัด การนำ  
ข้อมูล/สถิติไปใช้ประโยชน์ การบริหารจัดการอย่างมีส่วนร่วมในระดับจังหวัด/ภาค รวมทั้ง การผลิตและการใช้  
ข้อมูลสนับสนุนการตัดสินใจอย่างเป็นระบบ และเป็นประโยชน์ในการพัฒนาพื้นที่อย่างต่อเนื่อง

# คำนำ

แผนพัฒนาสถิติระดับพื้นที่ จังหวัดชลบุรีถูกจัดทำขึ้นครั้งแรก ในปี 2557 ภายใต้ความร่วมมือทางวิชาการของสำนักงานสถิติแห่งชาติ กระทรวงมหาดไทย และสำนักงานคณะกรรมการพัฒนาระบบราชการ (ก.พ.ร.) เพื่อใช้เป็นเครื่องมือในการบูรณาการข้อมูลสถิติระดับพื้นที่ที่ตอบโจทย์ยุทธศาสตร์ของจังหวัดในลักษณะ Agenda Based รวมทั้งพัฒนาข้อมูลสถิติในระดับพื้นที่ให้สอดคล้องกับทิศทางการขับเคลื่อนแผนแม่บทระบบสถิติประเทศไทย ฉบับที่ 1 (พ.ศ. 2554-2558) โดยให้ความสำคัญกับการพัฒนารายการสถิติทางการของผลิตภัณฑ์ที่มีศักยภาพ (Product Champion : PC) และประเด็นปัญหาสำคัญ (Critical Issue : CI) ตามประเด็นยุทธศาสตร์ของแต่ละจังหวัด

ตลอดระยะเวลาที่ผ่านมา แผนพัฒนาสถิติฉบับดังกล่าว ถูกใช้เป็นเครื่องมือหลักในการพัฒนาชุดข้อมูลเพื่อสนับสนุนการตัดสินใจเชิงยุทธศาสตร์ของผู้บริหารในระดับจังหวัดมาโดยตลอด อย่างไรก็ตาม ปัจจุบันสำนักงานสถิติแห่งชาติอยู่ระหว่างการขับเคลื่อนแผนแม่บทระบบสถิติประเทศไทย ฉบับที่ 2 (พ.ศ. 2559-2564) และทุกจังหวัดได้มีการจัดทำแผนพัฒนาจังหวัด พ.ศ. 2561-2564 เพื่อให้สอดคล้องกับการพัฒนาประเทศตามร่างยุทธศาสตร์ชาติ ระยะ 20 ปี (พ.ศ. 2560-2579) แผนพัฒนาเศรษฐกิจและสังคมแห่งชาติ ฉบับที่ 12 (พ.ศ. 2560-2564) เป้าหมายการพัฒนาที่ยั่งยืน (Sustainable Development Goals: SDGs) รวมทั้งการปรับโครงสร้างประเทศไทยไปสู่ประเทศไทย 4.0 และการปฏิรูปประเทศในประเด็นต่างๆ

สำนักงานสถิติจังหวัดชลบุรี จึงได้จัดทำแผนพัฒนาสถิติระดับพื้นที่ จังหวัดชลบุรี พ.ศ. 2561-2564 โดยปรับปรุงรูปแบบและเนื้อหาของแผนพัฒนาสถิติฉบับเดิมให้มีความสอดคล้องกับแผนพัฒนาจังหวัด พ.ศ. 2561-2564 แผนแม่บทระบบสถิติประเทศไทย ฉบับที่ 2 และบริบทของการพัฒนาประเทศในระดับพื้นที่ตามแผนพัฒนาอื่นๆ มากยิ่งขึ้น ซึ่งแผนพัฒนาสถิติระดับพื้นที่ จังหวัดชลบุรีฉบับนี้ประกอบด้วยข้อมูลสถิติพื้นฐานด้านเศรษฐกิจ สังคม ทรัพยากรธรรมชาติและสิ่งแวดล้อม รวมทั้งข้อมูลสถิติตามยุทธศาสตร์ภายใต้แผนพัฒนาจังหวัด

ทั้งนี้ หวังเป็นอย่างยิ่งว่า แผนพัฒนาสถิติระดับพื้นที่ จังหวัดชลบุรี พ.ศ. 2561-2564 จะเป็นเครื่องมือสำคัญในการพัฒนาข้อมูลระดับพื้นที่ตามยุทธศาสตร์การพัฒนาของแต่ละจังหวัด เพื่อขับเคลื่อนประเทศไปสู่ความมั่นคง มั่งคั่ง และยั่งยืน ต่อไป

ผู้ว่าราชการจังหวัดชลบุรี  
ประธานกรรมการสถิติระดับจังหวัดชลบุรี

# สารบัญ

	หน้า
บทสรุปผู้บริหาร	ก
คำนำ	ค
อภิธานศัพท์	ช
บทที่ 1 บทนำ	1
1.1 หลักการและเหตุผล	1
1.2 วัตถุประสงค์	3
1.3 แนวทางการจัดทำแผนพัฒนาสถิติระดับพื้นที่ จังหวัดชลบุรี	3
บทที่ 2 ประเด็นยุทธศาสตร์การพัฒนาจังหวัด	5
2.1 ข้อมูลพื้นฐานของจังหวัด	5
2.2 ประเด็นยุทธศาสตร์การพัฒนาจังหวัดและตัวชี้วัด	14
2.3 ผลการทบทวนความสอดคล้องเชื่อมโยงประเด็นยุทธศาสตร์การพัฒนาจังหวัด กับแผนพัฒนาเศรษฐกิจและสังคมแห่งชาติ ฉบับที่ 12 (พ.ศ. 2560-2564)	16
บทที่ 3 ผังรายการข้อมูลสถิติ	27
3.1 ข้อมูลพื้นฐาน	27
- ด้านเศรษฐกิจ	27
- ด้านสังคม	36
- ด้านทรัพยากรธรรมชาติและสิ่งแวดล้อม	45
3.2 ข้อมูลสถิติ ตัวชี้วัด ตามประเด็นยุทธศาสตร์ในแผนพัฒนาจังหวัด	48
บทที่ 4 บทสรุป และข้อเสนอแนะการพัฒนาสถิติ	63
4.1 สรุปสถานการณ์ข้อมูล และข้อเสนอแนะการพัฒนาการจัดเก็บข้อมูล	63
4.2 แผนปฏิบัติการพัฒนาการจัดเก็บข้อมูลสถิติระดับจังหวัด	67

## สารบัญแผนภาพ

	หน้า
แผนภาพที่ 1 เป้าหมายและวัตถุประสงค์รวมของแผนพัฒนาเศรษฐกิจและสังคมฉบับที่ 12	17
แผนภาพที่ 2 สรุปสถานะรายการข้อมูลของประเด็นยุทธศาสตร์ที่ 1	63
แผนภาพที่ 3 สรุปสถานะรายการข้อมูลของประเด็นยุทธศาสตร์ที่ 2	64
แผนภาพที่ 4 สรุปสถานะรายการข้อมูลของประเด็นยุทธศาสตร์ที่ 3	64
แผนภาพที่ 5 สรุปสถานะรายการข้อมูลของประเด็นยุทธศาสตร์ที่ 4	65
แผนภาพที่ 6 สรุปสถานะรายการข้อมูลของประเด็นยุทธศาสตร์ที่ 5	65
แผนภาพที่ 7 สรุปสถานะรายการข้อมูลของประเด็นยุทธศาสตร์ที่ 6	66

## สารบัญตาราง

	หน้า
ตารางที่ 1 จำนวนประชากรจังหวัดชลบุรี จำแนกตามอำเภอ และเพศ	7
ตารางที่ 2 ผลิตภัณฑ์ของจังหวัดชลบุรี จำแนกตามสาขาการผลิต พ.ศ. 2556 - 2558	8
ตารางที่ 3 จำนวนสถานศึกษานักเรียนครูและห้องเรียนอัตราส่วนนักเรียนต่อครูและอัตราส่วนนักเรียนต่อ ห้องเรียนจำแนกตามสังกัดปีการศึกษา 2559	9
ตารางที่ 4 จำนวนสถานพยาบาลเตียงแพทย์พยาบาลอัตราส่วนประชากรต่อแพทย์และอัตราส่วน ประชากรต่อเตียงจำแนกเป็นรายอำเภอปี 2559	10
ตารางที่ 5 เนื้อที่ป่าไม้ของจังหวัดจังหวัดชลบุรี พ.ศ. 2547 – 2559	11
ตารางที่ 6 การใช้ที่ดิน พ.ศ. 2554 – 2558	12
ตารางที่ 7 แหล่งน้ำ จำแนกตามประเภทแหล่งน้ำ เป็นรายอำเภอ พ.ศ. 2559	13
ตารางที่ 8 ยุทธศาสตร์การพัฒนา และตัวชี้วัดของจังหวัด	15
ตารางที่ 9 ความสอดคล้องระหว่างประเด็นยุทธศาสตร์ของแผนพัฒนาจังหวัดชลบุรี (พ.ศ.2561-2564) และประเด็นยุทธศาสตร์ตามแผนพัฒนาเศรษฐกิจและสังคมแห่งชาติ ฉบับที่ 12	22
ตารางที่ 10 ความสอดคล้องระหว่างตัวชี้วัดตามแผนพัฒนาจังหวัดชลบุรี (พ.ศ.2561-2564) และตัวชี้วัดตามแผนพัฒนาเศรษฐกิจและสังคมแห่งชาติ ฉบับที่ 12	24

# อภิธานศัพท์

การจัดทำแผนพัฒนาสถิติระดับพื้นที่ จังหวัดชลบุรี มีการใช้เครื่องมือและรูปแบบเอกสารต่างๆ ซึ่งประกอบด้วยคำศัพท์ และคำย่อหลากหลาย ทั้งนี้เพื่อให้การขยายผลการดำเนินงาน มีความเข้าใจตรงกัน การทำงานเป็นไปในทิศทางเดียวกัน จึงได้รวบรวมคำศัพท์และคำย่อต่างๆ ที่เกิดขึ้นในการดำเนินงาน ให้ความหมาย หรือคำจำกัดความที่ใช้ในการดำเนินงาน ดังตารางต่อไปนี้

คำศัพท์/คำย่อ	ความหมาย
แผนพัฒนาสถิติระดับพื้นที่ จังหวัดชลบุรี	เครื่องมือสำคัญในการกำหนดกรอบแนวทางการดำเนินงานเพื่อการพัฒนาสถิติ ในระยะ 1 ปี และระยะ 4 ปี ซึ่งจะกำหนดกิจกรรมต่างๆ เพื่อพัฒนาคุณภาพสถิติทางการ ว่ามีรายการใดบ้าง จะพัฒนาอย่างไร หน่วยงานใดเป็นผู้รับผิดชอบ พร้อมทั้งระบุงบประมาณ และระยะเวลา (Timeline) ที่ต้องดำเนินการด้วย
ผังสถิติทางการ	<p>รายการข้อมูลสถิติที่สำคัญ จำเป็น ที่สามารถตอบสนองการณ ยูทธศาสตร์ และสภาพปัญหา ในระดับพื้นที่ ซึ่งราชการส่วนภูมิภาค หรือคณะผู้บริหารจังหวัดมีความจำเป็นต้องใช้ในการวางแผนระดับนโยบายจังหวัด ทั้งแผนปฏิบัติงานและการจัดสรรงบประมาณในแผนงานและโครงการ ตลอดจนการติดตามสถานการณ์การพัฒนาของจังหวัด โดยผังสถิติทางการจะประกอบไปด้วย 2 ส่วน คือ</p> <ol style="list-style-type: none"><li>1. ตารางแผนผังสถิติทางการตามประเด็นยุทธศาสตร์ ซึ่งประกอบด้วย<ol style="list-style-type: none"><li>1.1 ชื่อชุดข้อมูล – ตัวชี้วัดที่สอดคล้องเชื่อมโยงกับยุทธศาสตร์การพัฒนาของจังหวัด</li><li>1.2 รายการสถิติทางการที่สำคัญ พร้อมคุณลักษณะของข้อมูล ว่าเป็นข้อมูลระดับนามบัญญัติ (Nominal Scale) หรือข้อมูลระดับอันดับ (Ordinal Scale) หรือข้อมูลระดับช่วงชั้น (Interval Scale)/ข้อมูลระดับอัตราส่วน (Ratio Scale)</li><li>1.3 สถานะการจัดเก็บข้อมูลในปัจจุบันว่ามีการจัดเก็บหรือไม่</li><li>1.4 วิธีการจัดเก็บข้อมูล</li><li>1.5 ความถี่ในการจัดเก็บข้อมูล</li><li>1.6 หน่วยงานผู้รับผิดชอบ</li></ol></li><li>2. รายละเอียดสถิติทางการ (Official Statistics Metadata) ซึ่งจะมีรายละเอียดสำคัญ 5 ส่วน ได้แก่<ol style="list-style-type: none"><li>2.1 การผลิต/จัดทำสถิติทางการ เป็นส่วนแรกที่แนะนำรายละเอียดกระบวนการจัดทำระเบียบการค้นคว้า เพื่อความเหมาะสมในการใช้ประโยชน์ต่อไป โดยมีรายละเอียดที่สำคัญ คือ<ol style="list-style-type: none"><li>2.1.1 ชื่อโครงการ/งาน/ทะเบียน/รายงาน</li><li>2.1.2 วิธีการเก็บรวบรวมข้อมูล ได้แก่ สัมภาษณ์ สํารวจ ทะเบียน และรายงาน</li></ol></li></ol></li></ol>



คำศัพท์/คำย่อ	ความหมาย
	<p>2.1.3 มาตรฐานการจำแนกข้อมูล</p> <p>2.1.4 รูปแบบการจัดเก็บข้อมูล ได้แก่ จัดเก็บในรูปเอกสาร/รายงาน จัดเก็บในรูปแบบไฟล์ข้อมูลดิจิทัล และฐานข้อมูล</p> <p>2.1.5 ความถี่ในการเก็บรวบรวมข้อมูล</p> <p>2.1.6 ความถี่ในการประมวลผลข้อมูล</p> <p>2.2 การเผยแพร่สถิติทางการ เป็นส่วนที่ใช้ตรวจสอบความถูกต้องและเป็นปัจจุบันของสถิติทางการประกอบไปด้วย 3 ส่วน คือ</p> <p>2.2.1 วิธีการเผยแพร่</p> <p>2.2.2 ความถี่ในการเผยแพร่</p> <p>2.2.3 ระดับการเข้าถึงข้อมูล</p> <p>2.3 สถิติทางการ จะประกอบไปด้วย ชื่อสถิติทางการ ปีที่จัดทำ สาขา หมวด หมู่ รวมถึงวิธีการคำนวณที่ได้มาซึ่งสถิติทางการ (ที่เป็นตัวชี้วัด) โดยในหนึ่งการผลิตอาจมีสถิติทางการมากกว่า 1 รายการก็ได้</p> <p>2.4 คำนิยามที่สำคัญ</p> <p>2.5 หน่วยงานรับผิดชอบผลิต/จัดทำข้อมูล เพื่อระบุแหล่งที่มาและเจ้าของข้อมูลประกอบไปด้วย 7 ส่วน คือ</p> <p>2.5.1 กลุ่ม/ฝ่าย</p> <p>2.5.2 สำนัก/ศูนย์/กอง</p> <p>2.5.3 กรม/หน่วยงาน</p> <p>2.5.4 กระทรวง</p> <p>2.5.5 โทรศัพท์</p> <p>2.5.6 โทรสาร</p> <p>2.5.7 E-mail address</p>
รายการสถิติทางการ	ข้อมูลที่ใช้บรรยายเหตุการณ์หรือข้อเท็จจริง (facts) ของเรื่องต่างๆ ที่ต้องการศึกษา เช่น สถิติจำนวนผู้ป่วย สถิติจำนวนคนเกิด สถิติจำนวนคนตาย เป็นต้น
รายการข้อมูล (Data List)	ข้อเท็จจริง (facts) ที่เกี่ยวกับเรื่องต่างๆ ซึ่งอาจเป็นข้อเท็จจริงที่เป็นตัวเลข เช่น จำนวนผู้ป่วยที่ติดเชื้อ HIV ในหมู่บ้าน ราคาของพืชผักและผลไม้ต่างๆ ในหมู่บ้าน เป็นต้น หรืออาจเป็นข้อเท็จจริงที่ไม่ใช่ตัวเลข เช่น การศึกษา หรือ อาชีพของคนในหมู่บ้าน เป็นต้น

# บทที่ 1

## บทนำ

### 1.1 หลักการและเหตุผล

ในช่วงเวลาสองทศวรรษที่ผ่านมา บทบาทและความจำเป็นของข้อมูลสถิติในการใช้บริหารและพัฒนาประเทศต่าง ๆ ทั่วโลกได้ทวีความสำคัญขึ้นเป็นลำดับ โดยเฉพาะการนำสถิติมาใช้เป็นปัจจัยสนับสนุนการตัดสินใจในการวางนโยบาย การเลือกวิธีการปฏิบัติงาน ตลอดจนการกำกับดูแล เพื่อให้เกิดความก้าวหน้าในการพัฒนาประเทศในทุกด้าน ดังนั้น สำนักงานสถิติแห่งชาติ (สสช.) จึงมีเป้าหมายที่จะพัฒนาการผลิตและการจัดทำข้อมูลสถิติให้มีความครอบคลุม มีคุณภาพ ลดความซ้ำซ้อน และทันต่อภาวะการเปลี่ยนแปลง ตลอดจนการเผยแพร่ข้อมูลสถิติให้เป็นไปอย่างกว้างขวาง เพื่อทุกภาคส่วนได้เข้าถึงและใช้ประโยชน์ข้อมูลสถิติที่สำคัญ

ประเทศไทยเริ่มมีการดำเนินงานเกี่ยวกับสถิติของประเทศมาประมาณ 100 ปี โดยมีสำนักงานสถิติแห่งชาติทำหน้าที่เป็นหน่วยสถิติกลางผลิตสถิติในทุกสาขา ซึ่งส่วนใหญ่เป็นสถิติจากการสำรวจ นอกจากนั้นยังมีหน่วยงานภาครัฐจำนวนมากที่ผลิตสถิติจากระบบการรายงาน งานทะเบียน โดยส่วนใหญ่เป็นสถิติที่เกี่ยวข้องกับการกิจและการดำเนินงานของแต่ละหน่วยงาน ปัจจุบันหน่วยงานภาครัฐจำนวนมากมีการผลิตสถิติในเกือบทุกสาขา แม้ว่าการผลิตสถิติภายใต้ระบบดังกล่าวมีการพัฒนาอย่างต่อเนื่อง แต่ก็เป็นการพัฒนาที่ไม่เป็นไปในทิศทางเดียวกัน เป็นการพัฒนาที่ตอบสนองประโยชน์ในการใช้งานของแต่ละหน่วยงาน ซึ่งมีข้อจำกัดด้านบุคลากรงบประมาณ ฯลฯ แตกต่างกันไป ส่งผลให้เกิดความเหลื่อมล้ำด้านมาตรฐานและคุณภาพของงานด้านสถิติ และในบางกรณีเกิดความซ้ำซ้อนและสิ้นเปลืองงบประมาณในการดำเนินงาน จึงเกิดแนวคิดในการพัฒนาระบบสถิติของประเทศให้เข้มแข็งและก้าวหน้าอย่างเป็นระบบ ผู้ใช้สามารถเข้าใจและเข้าถึงข้อมูลได้ง่าย โดยต้องอาศัยความร่วมมือจากหน่วยงานที่เกี่ยวข้องในการร่วมกันทบทวน ตรวจสอบ คัดกรองชุดข้อมูลสถิติที่สำคัญ จำเป็น สำหรับประเทศ ซึ่งจะก่อให้เกิดสมรรถนะด้านการผลิตสถิติของหน่วยงานต่าง ๆ ได้อย่างมีประสิทธิภาพ จึงเป็นที่มาของแผนแม่บทระบบสถิติประเทศไทย พ.ศ. 2554-2558 ซึ่งเป็นแผนแม่บทระบบสถิติประเทศไทยฉบับแรก นับตั้งแต่ มีการประกาศใช้พระราชบัญญัติสถิติ พ.ศ. 2550 เพื่อใช้เป็นกรอบในการพัฒนาระบบสถิติของประเทศให้เข้มแข็งและก้าวหน้าอย่างเป็นระบบ รวมทั้งให้สถิติเป็นฐานสำคัญของการพัฒนาประเทศอย่างมีคุณภาพ

ปัจจุบัน สำนักงานสถิติแห่งชาติดำเนินงานในการขับเคลื่อนแผนแม่บทระบบสถิติประเทศไทย ฉบับที่ 2 (พ.ศ. 2559-2564) เพื่อพัฒนาระบบสถิติของประเทศไปสู่เป้าหมายตามวิสัยทัศน์ที่กำหนดไว้ต่อเนื่องจากแผนแม่บทระบบสถิติประเทศไทย ฉบับที่ 1 ว่า “ประเทศไทยมีระบบสถิติที่ทุกหน่วยงานร่วมกันขับเคลื่อน เพื่อให้เกิดสถิติทางการที่ใช้ในการพัฒนาประเทศ” โดยมีเป้าประสงค์หลัก คือ การพัฒนาข้อมูลสถิติให้มีมาตรฐานคุณภาพ และการบูรณาการ/การแลกเปลี่ยนเชื่อมโยงข้อมูลระหว่างหน่วยงานสู่การนำไปใช้ประโยชน์ร่วมกัน ในการตอบโจทยการตัดสินใจและกำหนดนโยบาย การพัฒนาทุกระดับ (ประเทศ ภารกิจ และพื้นที่) ซึ่งได้กำหนดยุทธศาสตร์การพัฒนาระบบสถิติของประเทศไว้ 5 ยุทธศาสตร์ ดังนี้

- ยุทธศาสตร์ที่ 1 การพัฒนาระบบสถิติของประเทศเพื่อการวางแผนและติดตามผลการพัฒนา  
ระดับประเทศและระดับจังหวัด/กลุ่มจังหวัด
- ยุทธศาสตร์ที่ 2 การบูรณาการสถิติจากข้อมูลการบริหารงานและสถิติจากการสำรวจและ  
การเชื่อมโยงสถิติ
- ยุทธศาสตร์ที่ 3 การพัฒนาคุณภาพสถิติให้ได้มาตรฐานสากล
- ยุทธศาสตร์ที่ 4 การให้บริการสถิติที่สะดวกต่อการเข้าถึง เข้าใจ และใช้ประโยชน์
- ยุทธศาสตร์ที่ 5 การเสริมสร้างความเข้มแข็งของหน่วยสถิติและการพัฒนาสมรรถนะ  
บุคลากรภาครัฐในด้านสถิติและเทคโนโลยีสารสนเทศ

อย่างไรก็ตาม แม้หน่วยงานต่าง ๆ ผลิตสถิติจำนวนมากเพื่อตอบสนองการใช้ประโยชน์  
หลากหลายวัตถุประสงค์ แต่แผนแม่บทระบบสถิติฯ จะครอบคลุมการบริหารจัดการเฉพาะ “สถิติทางการ” ซึ่ง  
เป็นสถิติที่มีความสำคัญจำเป็นต่อการกำหนดนโยบายและติดตามสถานการณ์การพัฒนาระดับชาติ ระดับภารกิจ  
และระดับพื้นที่เท่านั้น โดยคณะอนุกรรมการสถิติรายสาขา และพื้นที่จะทำหน้าที่เป็นกลไกสำคัญในการบริหาร  
จัดการสถิติแต่ละสาขา และพื้นที่ ภายใต้กรอบนโยบายและยุทธศาสตร์การพัฒนาระบบสถิติของประเทศ และ  
รายงานความก้าวหน้าและปัญหาอุปสรรคต่อคณะกรรมการจัดระบบสถิติประเทศไทย 3 ด้าน (ด้านสังคม  
ด้านเศรษฐกิจ และด้านทรัพยากรธรรมชาติและสิ่งแวดล้อม)

สำหรับการพัฒนาระบบสถิติในระดับพื้นที่ เป็นการพัฒนาค่อยๆ และขยายชุดข้อมูลเพื่อ  
สนับสนุนการตัดสินใจจากประเด็นยุทธศาสตร์การพัฒนาจังหวัด 3 ด้าน คือ ด้านสังคม ด้านเศรษฐกิจ และด้าน  
ทรัพยากรธรรมชาติและสิ่งแวดล้อม รวมทั้งชุดข้อมูลที่มีความเชื่อมโยงกับตัวชี้วัดการพัฒนาจังหวัดและภาค  
ที่สอดคล้องกับร่างยุทธศาสตร์ชาติ ระยะ 20 ปี และแผนพัฒนาเศรษฐกิจและสังคมแห่งชาติ ฉบับที่ 12 (พ.ศ.  
2560-2564) โดยการบูรณาการภารกิจระดับพื้นที่ (Area Base) ภารกิจของหน่วยงาน (Function Base) และ  
ภารกิจตามนโยบายของรัฐบาล (Agenda Base) ซึ่งจะนำไปสู่การขับเคลื่อนประเทศบนฐานข้อมูลที่มีอยู่จริง  
เกิดธรรมาภิบาลในการเข้าถึงข้อมูลเชิงยุทธศาสตร์ของประชาชน และก่อให้เกิดการใช้งบประมาณในการพัฒนา  
พื้นที่อย่างมีประสิทธิภาพ รวมทั้งเกิดประสิทธิผลต่อการพัฒนาประเทศโดยรวม ซึ่งมีความจำเป็นต้องมีการพัฒนา  
เสริมสร้างศักยภาพของบุคลากรในด้านสถิติและสารสนเทศ การจัดทำยุทธศาสตร์จังหวัด การนำข้อมูลสถิติไปใช้  
ประโยชน์ และการบริหารจัดการอย่างมีส่วนร่วมในระดับจังหวัด/ภาค เพื่อให้เกิดการผลิตและการใช้ข้อมูล  
สนับสนุนการตัดสินใจอย่างเป็นระบบและเป็นประโยชน์ในการพัฒนาพื้นที่อย่างต่อเนื่อง

ดังนั้น จึงได้จัดทำแผนพัฒนาสถิติระดับพื้นที่ จังหวัดชลบุรี โดยการศึกษาประเด็นยุทธศาสตร์  
ของจังหวัด เพื่อจัดทำผังสถิติทางการของข้อมูลที่สำคัญ จำเป็น และเพียงพอต่อการตัดสินใจในระดับพื้นที่ รวมทั้ง  
มีความสอดคล้องกับตัวชี้วัดการพัฒนาจังหวัดที่สอดคล้องกับแผนพัฒนาเศรษฐกิจและสังคมแห่งชาติ ฉบับที่ 12  
(พ.ศ. 2560-2564) และร่างยุทธศาสตร์ชาติ ระยะ 20 ปี ผ่านกลไกของคณะกรรมการสถิติระดับจังหวัด เพื่อให้มีชุด  
ข้อมูลสถิติและสารสนเทศในการสนับสนุนยุทธศาสตร์ของจังหวัด พร้อมนำเสนอแนวทาง การพัฒนาการจับเก็บ  
ข้อมูลสำคัญในการพัฒนาพื้นที่ต่อไป

## 1.2 วัตถุประสงค์ของการจัดทำแผนพัฒนาสถิติระดับพื้นที่ จังหวัดชลบุรี

1.2.1 เพื่อศึกษาประเด็นยุทธศาสตร์ตามแผนพัฒนาจังหวัด แผนพัฒนาเศรษฐกิจและสังคมแห่งชาติ ฉบับที่ 12 (พ.ศ. 2560-2564) และร่างยุทธศาสตร์ชาติ ระยะ 20 ปี พร้อมทั้งกำหนดหน่วยงานที่จะต้องรับผิดชอบในการจัดทำข้อมูลที่ยังไม่มีหน่วยงานใดดำเนินการ และเชื่อมโยง/บูรณาการข้อมูลในระดับพื้นที่

1.2.2 เพื่อจัดทำชุดข้อมูลสถิติและสารสนเทศ (ผังสถิติทางการระดับจังหวัด) ที่สนับสนุนยุทธศาสตร์จังหวัด และจัดทำแผนพัฒนาสถิติระดับพื้นที่ที่สอดคล้องกับตัวชี้วัดแผนพัฒนาจังหวัด และแผนพัฒนาเศรษฐกิจและสังคมแห่งชาติ ฉบับที่ 12 (พ.ศ.2560- 2564) และร่างยุทธศาสตร์ชาติ ระยะ 20 ปี

1.2.3 เพื่อส่งเสริมการเข้าถึง เข้าใจ และใช้ประโยชน์ของข้อมูลสถิติและสารสนเทศร่วมกัน

1.2.4 เพื่อสร้างเครือข่ายการทำงานและสร้างความมีส่วนร่วมของหน่วยงานจัดเก็บข้อมูลในระดับพื้นที่

1.2.5 เพื่อพัฒนาบุคลากรด้านสถิติของหน่วยงานที่เกี่ยวข้อง ให้มีความเป็นมืออาชีพด้านข้อมูลสถิติและสารสนเทศ ที่สนับสนุนยุทธศาสตร์ในระดับพื้นที่ และมีความรู้ความเข้าใจในกระบวนการนำแผนพัฒนาสถิติระดับพื้นที่เข้าเป็นส่วนหนึ่งของแผนพัฒนาจังหวัด และแผนปฏิบัติราชการประจำปีของจังหวัด

## 1.3 แนวทางการจัดทำแผนพัฒนาสถิติระดับพื้นที่ จังหวัดชลบุรี

การจัดทำแผนพัฒนาสถิติระดับพื้นที่ จังหวัดชลบุรี ครั้งนี้ มีแนวทางการดำเนินการ ดังนี้

1.3.1 ศึกษาประเด็นยุทธศาสตร์ตามแผนพัฒนาจังหวัดชลบุรี (พ.ศ.2561-2564) แผนพัฒนาเศรษฐกิจและสังคมแห่งชาติ ฉบับที่ 12 (พ.ศ.2560-2564) และร่างยุทธศาสตร์ชาติ ระยะ 20 ปี

1.3.2 ปรับปรุงภารกิจและองค์ประกอบของคณะกรรมการสถิติระดับจังหวัดให้สอดคล้องกับการจัดทำแผนพัฒนาสถิติระดับพื้นที่ และการปฏิรูประบบสถิติ

1.3.3 จัดทำผังรายการข้อมูลสถิติพื้นฐาน ประกอบด้วย ด้านสังคม ด้านเศรษฐกิจ ด้านทรัพยากรธรรมชาติและสิ่งแวดล้อม พร้อมทั้งจัดทำผังรายการข้อมูลสถิติ ตัวชี้วัด ตามประเด็นยุทธศาสตร์ในแผนพัฒนาจังหวัด (พ.ศ.2561-2564)

1.3.4 ประชุมคณะกรรมการสถิติระดับจังหวัด/หรือผู้ที่เกี่ยวข้องกับการจัดทำ (ร่าง) แผนพัฒนาสถิติระดับพื้นที่ จังหวัดชลบุรี เพื่อนำเสนอและขอมติเห็นชอบในเรื่องต่าง ๆ ดังนี้

- (ร่าง) แผนพัฒนาสถิติระดับพื้นที่ จังหวัดชลบุรี
- ผังรายการข้อมูลสถิติพื้นฐาน ทั้ง 3 ด้าน
- ผังรายการข้อมูลสถิติที่สนับสนุนประเด็นยุทธศาสตร์จังหวัด

1.3.5 จัดทำแผนพัฒนาสถิติระดับพื้นที่ จังหวัดชลบุรี รวบรวมข้อมูลตามผังรายการข้อมูลสถิติที่แสดงชื่อยุทธศาสตร์ ประเด็นยุทธศาสตร์ ตัวชี้วัด รายการสถิติ สถานะข้อมูล วิธีการเก็บรวบรวมข้อมูล หน่วยวัด ความถี่ของข้อมูล ระดับการนำเสนอ และหน่วยงานผู้รับผิดชอบ ทั้งนี้รายการสถิติในผังสถิติทางการบางรายการอาจจะยังไม่มีการผลิต หรือขาดหน่วยงานที่รับผิดชอบในปัจจุบัน ซึ่งจะต้องได้รับการพิจารณาเป็นส่วนหนึ่งของยุทธศาสตร์การพัฒนาในลำดับต่อไป

1.3.6 เผยแพร่แผนพัฒนาสถิติระดับพื้นที่ จังหวัดชลบุรี และนำเสนอต่อคณะกรรมการจัดทำแผนพัฒนาจังหวัด และแผนปฏิบัติราชการประจำปีของจังหวัด พร้อมทั้งนำเสนอข้อมูลสถิติที่สนับสนุนแผนพัฒนาจังหวัด เช่น แผนคุณภาพชีวิตคนชลบุรี ประจำปี 2560 เป็นต้น

1.3.7 ติดตาม ประเมินผล และข้อเสนอแนะการพัฒนาการจัดเก็บข้อมูลและเสนอแผนการพัฒนาในอนาคต

## บทที่ 2

### ประเด็นยุทธศาสตร์การพัฒนา

ในบทนี้ประกอบด้วยเนื้อหา 2 ส่วน คือ ส่วนที่หนึ่ง (หัวข้อ 2.1) เป็นการศึกษาข้อมูลพื้นฐานในด้านต่างๆ ที่สำคัญของจังหวัด ส่วนที่สอง (ครอบคลุมเนื้อหาหัวข้อ 2.2-2.3) เป็นการวิเคราะห์ความสอดคล้องเชื่อมโยงประเด็นยุทธศาสตร์การพัฒนาจังหวัด และตัวชี้วัดการพัฒนาตามประเด็นยุทธศาสตร์ที่สำคัญกับแผนพัฒนาเศรษฐกิจและสังคมแห่งชาติ ฉบับที่ 12 (พ.ศ. 2560-2564)

#### 2.1 ข้อมูลพื้นฐานจังหวัด

##### ประวัติความเป็นมาจังหวัดชลบุรี

**ชลบุรี** เป็นจังหวัดที่ตั้งอยู่ทางทิศตะวันออกของประเทศไทย หรือริมฝั่งทะเลด้านตะวันออกของอ่าวไทย มีประวัติความเป็นมาค่อนข้างเก่าแก่อยู่ในราวสมัยทวารวดี ขอม และสุโขทัย อดีตเคยเป็นที่ตั้งของเมืองโบราณที่มีความรุ่งเรือง 3 เมือง คือ **เมืองพญาเร่** ตั้งอยู่เขตตำบลบ่อทอง อำเภอบ่อทอง เมืองพญาเร่มีการติดต่อกับเมืองพระรถโดยคลองหลวง ซึ่งปัจจุบันเป็นคลองสายสำคัญและยาวที่สุดของจังหวัดชลบุรี การทำนาในอำเภอนันทนิคมและอำเภอนันทองอาศัยน้ำจากคลองนี้ซึ่งมีแควหลายแคว แควใหญ่ที่สุด คือ แควที่เกิดจากทิวเขาป่าแดงไหลผ่านตลาดอมพูน **เมืองพระรถ** ตั้งอยู่เขตตำบลหน้าพระธาตุ อำเภอนันทนิคม เป็นเมืองโบราณยุคเดียวกับเมืองศรีโพธิ์เนื่องจากมีทางเดินโบราณเชื่อมต่อกันระยะทางประมาณ 20 กิโลเมตร **เมืองศรีโพธิ์** ตั้งอยู่เขตตำบลหนองไม้แดง อำเภอเมืองชลบุรี ตัวเมืองศรีโพธิ์ตั้งอยู่ใกล้กับปากน้ำบางปะกง จากการสันนิษฐานของนักโบราณคดีเมืองโบราณทั้งสามเมืองนี้ น่าจะเกิดขึ้นก่อนหลังกันไม่นานนัก กล่าวคือเมืองพญาเร่เกิดขึ้นก่อน จากนั้นเมืองพระรถเกิดขึ้นในระยะต่อมา และเมืองศรีโพธิ์ก็เกิดขึ้นตามมา อาณาเขตของเมืองโบราณทั้งสามนี้รวมกันมาเป็นพื้นที่ของจังหวัดชลบุรีในปัจจุบัน

##### 2.1.1 ลักษณะทางกายภาพ

จังหวัดชลบุรีตั้งอยู่ทางทิศตะวันออกของประเทศไทย หรือริมฝั่งทะเลด้านตะวันออกของอ่าวไทยประมาณเส้นรุ้งที่ 12 องศา 30 ลิปดา ถึง 13 องศา 34 ลิปดาเหนือ และเส้นแวงที่ 100 องศา 45 ลิปดา ถึง 101 องศา 45 ลิปดาตะวันออก มีระยะทางห่างจากกรุงเทพฯ ไปทางทิศตะวันออก ตามทางหลวงแผ่นดิน หมายเลข 3 สายบางนา - ตราด ประมาณ 81 กิโลเมตร เนื้อที่รวมทั้งจังหวัด ประมาณ 4,363 ตารางกิโลเมตร หรือ 2,726,875 ไร่ มีอาณาเขตดังต่อไปนี้

**ทิศเหนือ** ติดอำเภอบางปะกงจังหวัดฉะเชิงเทรา

**ทิศตะวันออก** ติดอำเภอสนามชัยเขต และอำเภอนาทะเกียบ จังหวัดฉะเชิงเทรา

**ทิศใต้** ติดอำเภอบ้านฉาง และอำเภอบลุกแดง จังหวัดระยอง

**ทิศตะวันตก** ติดฝั่งทะเลตะวันออกของอ่าวไทย

### ลักษณะภูมิประเทศ

ลักษณะภูมิประเทศของจังหวัดชลบุรี มีทั้งพื้นที่ที่เป็นภูเขา พื้นที่ราบลุ่ม และที่ราบติดชายฝั่งทะเล รวมทั้งเกาะน้อยใหญ่อีกมากมาย ลักษณะภูมิประเทศแบ่งออกได้ดังนี้

1) พื้นที่ส่วนที่เป็นภูเขา จะอยู่เกือบกึ่งกลางของจังหวัดเป็นแนวยาวจากทิศตะวันตกเฉียงเหนือไปยังตะวันออกเฉียงใต้ โดยเขตที่มีความสูงจากระดับน้ำทะเลตั้งแต่ 200 เมตรขึ้นไป จะอยู่ด้านตะวันออกของจังหวัด ซึ่งอยู่ในเขตอำเภอบ่อทองและอำเภอหนองใหญ่ ในด้านที่ติดกับจังหวัดฉะเชิงเทราและจันทบุรี

2) ส่วนที่เป็นที่ราบลุ่มจะอยู่ตอนบนของจังหวัดในเขตอำเภอบ้านนาเมือง อำเภอพนัสนิคม และแนวกึ่งกลางของด้านตะวันตก

3) ส่วนที่ติดกับทะเล อยู่ทางด้านทิศตะวันตกตั้งแต่อำเภอเมืองจนถึงอำเภอสัตหีบ ซึ่งมีความยาวประมาณ 160 กิโลเมตร ประกอบด้วยที่ราบตามชายฝั่งทะเลที่มีภูเขาเล็กๆ สลับอยู่บางตอน ชายฝั่งทะเลบางแห่งมีลักษณะเว้าแหว่ง และเป็นที่ลุ่มต้ำน้ำทะเลท่วมถึง มีป่าชายเลนหรือโกงกางขึ้นตั้งแต่ในเขตอำเภอเมืองชลบุรี ถัดลงไปเป็นอำเภอสัตหีบ อำเภอบางละมุง และอำเภอสัตหีบ มีหาดทรายสวยงามหลายแห่ง ซึ่งถูกพัฒนาเป็นแหล่งท่องเที่ยวที่สำคัญของจังหวัด

4) ส่วนที่เป็นเกาะ อยู่ห่างจากชายฝั่งทะเลออกไปประมาณ 10 กิโลเมตร ซึ่งประกอบด้วยพื้นที่ ที่เป็นเกาะเล็กและเกาะใหญ่ประมาณ 46 เกาะ เกาะที่สำคัญที่สุดคือเกาะสีชัง และมีฐานะเป็นอำเภอนอกจากนี้ยังมีเกาะแสมสาร เกาะล้าน เกาะครก เกาะสาก และเกาะไผ่ เป็นที่เหมาะสมแก่การท่องเที่ยวและพักผ่อน

### ลักษณะภูมิอากาศ

ลักษณะอากาศของจังหวัดชลบุรีโดยทั่วไป ฤดูร้อนอยู่ระหว่างกลางเดือนกุมภาพันธ์-พฤษภาคม อุณหภูมิเฉลี่ย 30.4 องศาเซลเซียส อุณหภูมิสูงสุด 39.0 องศาเซลเซียส ฤดูฝนอยู่ระหว่างกลางเดือนพฤษภาคม-ตุลาคม ในปี 2559 วัดปริมาณน้ำฝนได้ 1,462.7 มิลลิเมตร ฤดูหนาวระหว่างเดือนพฤศจิกายน-มกราคมอากาศไม่หนาวจนเกินไป อุณหภูมิเฉลี่ย 27.73 องศาเซลเซียส อุณหภูมิต่ำสุด 19.0 องศาเซลเซียส ฤดูหนาวอากาศไม่แห้งแล้งมาก มีฝนตกชุกสลับกับแห้งแล้ง พบว่า บริเวณใกล้ภูเขามียอดมากกว่าบริเวณใกล้ชายทะเล

## 2.1.2 ข้อมูลการปกครองของจังหวัด/จำนวนประชากร

จังหวัดชลบุรี ได้แบ่งการปกครองดังนี้

### 1. หน่วยราชการ

จังหวัดชลบุรี ประกอบด้วย ส่วนราชการส่วนกลาง จำนวน 123 หน่วยงาน ส่วนภูมิภาค จำนวน 33 หน่วยงาน และส่วนท้องถิ่น จำนวน 99 หน่วยงาน

### 2. การปกครอง

จังหวัดชลบุรี แบ่งการปกครองออกเป็น 11 อำเภอ 92 ตำบล 687 หมู่บ้าน โดยมี อำเภอต่างๆ ดังนี้ อำเภอเมืองชลบุรี บ้านบึง หนองใหญ่ บางละมุง พานทอง พนัสนิคม ศรีราชา เกษะสิขัง สัตหีบ บ่อทอง และเกาะจันทร์ มีการปกครองส่วนท้องถิ่นแบบพิเศษ 1 แห่ง คือเมืองพัทยา แยกจากการปกครองของอำเภอบางละมุง องค์การบริหารส่วนจังหวัดประกอบไปด้วย เทศบาลนคร 2 แห่ง เทศบาลตำบล 34 แห่ง และองค์การบริหารส่วนตำบล 51 แห่ง

จังหวัดชลบุรีมีจำนวนประชากร (ข้อมูล ณ ธันวาคม 2560) ทั้งสิ้น 1,48,3049 คน เป็นเพศชาย 726,918 คน (ร้อยละ 49.0) เพศหญิง 756,131 คน (ร้อยละ 51.0) เป็นประชากรอำเภอเมืองชลบุรีมากที่สุด (ร้อยละ 21.9) ความหนาแน่นของประชากร 1,424.97 คนต่อตารางกิโลเมตร มีครัวเรือนทั้งสิ้น 908,250 ครัวเรือน ทั้งนี้มีจำนวนประชากรแฝง ประมาณ 1,400,000 คน

**ตารางที่ 1** จำนวนประชากรจังหวัดชลบุรี จำแนกตามอำเภอ และเพศ

อำเภอ	ประชากร (คน)			พื้นที่ (ตร.กม.)	ความหนาแน่น (คน/ตร.กม.)
	ชาย	หญิง	รวม		
1. เมืองชลบุรี	157,530	168,490	326,020	228.791	1,424.97
2. บ้านบึง	51,268	53,614	104,882	646.334	162.27
3. หนองใหญ่	11,860	11,689	23,549	397.476	59.25
4. บางละมุง	133,265	154,930	288,195	469.021	614.46
5. พานทอง	31,777	32,959	64,736	173.037	374.12
6. พนัสนิคม	59,733	63,907	123,640	699.702	274.24
7. ศรีราชา	144,855	152,093	296,948	616.434	481.72
8. เกษะสิขัง	2,306	2,354	4,660	17.239	270.32
9. สัตหีบ	89,808	73,178	162,986	333.422	488.83
10. บ่อทอง	25,227	24,954	50,181	781.544	64.21
11. เกาะจันทร์	19,289	17,963	37,252	233.200	149.7
<b>รวม</b>	<b>726,918</b>	<b>756,131</b>	<b>1,483,049</b>	<b>4,596.200</b>	<b>333.91</b>

ที่มา: กรมการปกครอง กระทรวงมหาดไทย



### 2.1.3 ข้อมูลด้านเศรษฐกิจ

ผลิตภัณฑ์มวลรวมจังหวัดชลบุรี (GPP) ณ ราคาประจำปี พ.ศ. 2558 มูลค่า 809,480 ล้านบาท เพิ่มขึ้นจากปีที่ผ่านมา 93,429 ล้านบาท รายได้ต่อหัวของประชากร (GPP per Capita) เท่ากับ 491,971 บาท/คน/ปี เพิ่มขึ้นจากปีที่ผ่านมา 51,996 บาท/คน/ปี

โครงสร้างเศรษฐกิจของจังหวัดชลบุรี ขึ้นอยู่กับภาคนอกเกษตรเป็นหลัก ซึ่งมีมูลค่า 789,080 ล้านบาท หรือคิดเป็นร้อยละ 97.5 ของผลิตภัณฑ์มวลรวมจังหวัด ขณะที่ภาคเกษตร มีมูลค่า 20,410 ล้านบาท หรือคิดเป็นร้อยละ 2.5 ของผลิตภัณฑ์มวลรวมจังหวัด เมื่อพิจารณาตามสาขาการผลิต พบว่า สาขาการผลิตที่ขยายตัวเพิ่มขึ้นอย่างต่อเนื่อง 3 อันดับแรก ได้แก่ สาขาการไฟฟ้า ก๊าซ และการประปา สาขาการผลิตอุตสาหกรรม และสาขาโรงแรมและภัตตาคาร หรือคิดเป็นร้อยละ 0.7 0.4 และ 0.3 ตามลำดับ

**ตารางที่ 2** ผลิตภัณฑ์ของจังหวัดชลบุรี จำแนกตามสาขาการผลิต พ.ศ. 2556 - 2558

สาขาการผลิต	มูลค่า (ล้านบาท)		
	พ.ศ. 2556	พ.ศ. 2557	พ.ศ. 2558
<b>ภาคเกษตร</b>	<b>19,171</b>	<b>19,398</b>	<b>20,410</b>
เกษตรกรรม	18,059	18,289	19,343
การประมง	1,111	1,109	1,067
<b>ภาคนอกเกษตร</b>	<b>673,855</b>	<b>696,654</b>	<b>789,070</b>
เหมืองแร่ และเหมืองหิน	2,863	3,029	3,392
การผลิตอุตสาหกรรม	334,549	346,679	402,910
การไฟฟ้า ก๊าซ และการประปา	55,805	59,073	71,839
การก่อสร้าง	20,551	20,741	22,240
การค้าส่ง-ค้าปลีก	68,730	73,706	81,805
โรงแรมและภัตตาคาร	28,423	27,193	32,934
การขนส่งสถานที่เก็บสินค้าและการคมนาคม	53,281	50,876	56,245
ตัวกลางทางการเงิน	18,984	22,184	24,644
บริการอสังหาริมทรัพย์บริการทางธุรกิจ	31,536	36,395	36,898
การบริหารราชการแผ่นดินและการป้องกันประเทศ	39,771	36,361	32,048
การศึกษา	8,038	8,678	11,018
การบริการด้านสุขภาพและงานสังคมสงเคราะห์	8,039	8,145	9,213
การบริการชุมชนสังคมและบริการส่วนบุคคลอื่นๆ	2,971	3,021	3,558
ลูกจ้างในครัวเรือนส่วนบุคคล	313	573	306
<b>ผลิตภัณฑ์มวลรวมจังหวัด (Gross Provincial Products)</b>	<b>693,025</b>	<b>716,051</b>	<b>809,480</b>
<b>ผลิตภัณฑ์จังหวัดเฉลี่ยต่อบุคคล (GPPPerCapita, Baht)</b>	<b>430,482</b>	<b>438,895</b>	<b>491,971</b>
<b>จำนวนประชากร (1,000 คน)</b>	<b>1,610</b>	<b>1,627</b>	<b>1,645</b>

ที่มา: สำนักงานคณะกรรมการพัฒนาการเศรษฐกิจและสังคมแห่งชาติ

### 2.1.4 ข้อมูลด้านสังคม

จังหวัดชลบุรีมีจำนวนโรงเรียนทั้งสิ้น 471 แห่ง สังกัดสำนักงานคณะกรรมการการศึกษาขั้นพื้นฐานจำนวน 308 แห่ง สังกัดสำนักงานคณะกรรมการส่งเสริมการศึกษาเอกชน จำนวน 105 แห่ง สังกัดกรมส่งเสริมการปกครองท้องถิ่น จำนวน 38 แห่ง และและอื่นๆ เช่นสังกัดตำรวจตระเวนชายแดน จำนวน 5 แห่ง สำนักงานคณะกรรมการอาชีวศึกษาจำนวน 8 แห่ง สถาบันอุดมศึกษาของรัฐ จำนวน 4 แห่ง สถาบันอุดมศึกษาของเอกชน จำนวน 2 แห่ง และมหาวิทยาลัยเทคโนโลยีราชมงคล จำนวน 1 แห่ง มีจำนวนห้องเรียนทั้งหมด 8,454 ห้อง ครูจำนวน 14,861 คน และนักเรียน จำนวน 353,479 คน ทั้งนี้ พบว่า ครู 1 คน ดูแลนักเรียน 25 คน และนักเรียนจำนวน 42 คน ต่อ 1 ห้องเรียน

**ตารางที่ 3** จำนวนสถานศึกษา ห้องเรียน ครู และนักเรียน อัตราส่วนนักเรียนต่อครู และอัตราส่วนนักเรียนต่อห้องเรียน จำแนกตามสังกัดปีการศึกษา 2559

ลำดับ	สังกัด/ประเภทสถานศึกษา	จำนวน				อัตราส่วน	
		สถานศึกษา (แห่ง)	ห้องเรียน (ห้อง)	ครู (คน)	นักเรียน (คน)	นร.:ครู	นร.:ห้อง
1	สำนักงานคณะกรรมการการศึกษาขั้นพื้นฐาน	308	4,569	6,333	142,289	22 : 1	31 : 1
2	สำนักบริหารงานคณะกรรมการส่งเสริมการศึกษาเอกชน	105	2,802	4,548	94,560	21 : 1	34 : 1
3	กรมส่งเสริมการปกครองส่วนท้องถิ่น	38	938	1,164	30,005	26 : 1	32 : 1
4	อื่นๆ เช่น โรงเรียนตำรวจตระเวนชายแดน เป็นต้น	5	145	399	3,484	9 : 1	24 : 1
5	สำนักงานคณะกรรมการอาชีวศึกษา	8	-	267	15,535	58 : 1	-
6	สถาบันอุดมศึกษาของรัฐ	4	-	1,288	44,142	34 : 1	-
7	สถาบันอุดมศึกษาของเอกชน	2	-	536	17,321	32 : 1	-
8	มหาวิทยาลัยเทคโนโลยีราชมงคล	1	-	326	6,143	19 : 1	-
รวม		471	8,454	14,861	353,479	25 : 1	42 : 1

ที่มา: สำนักงานศึกษาธิการจังหวัดชลบุรี

### 2.1.5 ข้อมูลด้านสาธารณสุข

จังหวัดชลบุรีมีสถานพยาบาลทั้งสิ้น 16 แห่ง มีจำนวนเตียงทั้งสิ้น 4,416 เตียง มีแพทย์จำนวน 537 คน และพยาบาล 1,809 คน นอกจากนี้ พบว่าแพทย์ 1 คน ต้องดูแลประชากรถึง 7,262 คน ซึ่งมีจำนวนประชากรต่อเตียงอยู่ที่ 336 คนต่อ 1 เตียง ทั้งนี้แนวปฏิบัติขององค์การอนามัยโลกกำหนดว่าควรมีแพทย์ 1 คนต่อประชากร 5,000 คน และจำนวนเตียงต่อประชากรระบุไว้ที่ (3.5 เตียง) 4 เตียงต่อประชากร 1,000 คน

จากแนวปฏิบัติขององค์การอนามัยโลกดังกล่าว สะท้อนให้เห็นถึงสถานการณ์ด้านสาธารณสุขของจังหวัดชลบุรี ว่ายังคงขาดแคลนบุคลากร ทรัพยากร ด้านสาธารณสุขอยู่มาก และปัญหาที่สำคัญอีกประเด็นหนึ่งคือการกระจายกำลังคนด้านสาธารณสุขที่จะต้องกระจายลงสู่ระดับอำเภอให้มากขึ้น โดยเฉพาะอย่างยิ่งโรงพยาบาลในพื้นที่อำเภอเกาะจันทร์ที่ยังคงขาดแคลนบุคลากรทางสาธารณสุข และเตียงผู้ป่วยจำนวนมาก

**ตารางที่ 4** จำนวนสถานพยาบาล เตียง แพทย์ พยาบาล อัตราส่วนประชากรต่อแพทย์และอัตราส่วนประชากรต่อเตียงจำแนกเป็นรายอำเภอปี 2559

ลำดับ	อำเภอ	จำนวน				อัตราส่วน	
		สถานพยาบาล (แห่ง)	เตียง (เตียง)	แพทย์ (คน)	พยาบาล (คน)	ประชากร: แพทย์	ประชากร: เตียง
1	เมืองชลบุรี	4	1,426	257	789	1,269 : 1	229 : 1
2	บ้านบึง	1	60	32	111	3,278 : 1	1,748 : 1
3	หนองใหญ่	1	30	14	34	1,682 : 1	785 : 1
4	บางละมุง	2	740	67	306	4,301 : 1	390 : 1
5	พานทอง	1	115	25	88	2,589 : 1	563 : 1
6	พนัสนิคม	1	120	60	160	2,061 : 1	1,030 : 1
7	ศรีราชา	2	1,130	34	138	8,734 : 1	263 : 1
8	เกาะสีชัง	1	30	5	19	932 : 1	155 : 1
9	สัตหีบ	1	675	15	78	10,866 : 1	241 : 1
10	บ่อทอง	1	60	23	58	2,182 : 1	836 : 1
11	เกาะจันทร์	1	30	5	28	7,450 : 1	1,242 : 1
รวม		16	4,416	537	1,809	7,262 : 1	336 : 1

ที่มา: สำนักงานสาธารณสุขจังหวัดชลบุรี

### 2.1.6 ทรัพยากรธรรมชาติและสิ่งแวดล้อม

**ทรัพยากรป่าไม้** เดิมสภาพป่าไม้ในจังหวัดชลบุรีเคยเป็นป่าดงดิบ ป่าเบญจพรรณ และป่าชายหาด โดยเฉพาะที่เขาเขียวเคยมีสัตว์ป่าชุกชุม จังหวัดชลบุรีมีป่าสงวนแห่งชาติอยู่ ๙ ป่า เป็นพื้นที่ประมาณ ๑,๔๕๐ ตารางกิโลเมตร หรือประมาณ ๙๐๖,๐๐๐ ไร่ แต่จากข้อมูล เมื่อปี พ.ศ.๒๕๓๕ พบว่าเหลือพื้นที่ป่าที่มีสภาพสมบูรณ์อยู่ประมาณ ๒๔๖ ตารางกิโลเมตร หรือประมาณ 153,750 ตารางกิโลเมตร

ในปี พ.ศ. 2559 จังหวัดชลบุรีมีพื้นที่ป่าไม้ทั้งสิ้น 545.57 ตารางกิโลเมตร หรือ 340,984.74 ไร่ ร้อยละ 12.10 ต่อเนื้อที่จังหวัดชลบุรี (พื้นที่จังหวัดชลบุรีทั้งสิ้น 4,507.8 ตารางกิโลเมตร) จะเห็นว่าจำนวนเนื้อที่ป่าไม้จังหวัดชลบุรี ปี พ.ศ. 2551 มีเนื้อที่ป่าลดลงจากปี พ.ศ. 2547 จำนวน 1,288.85 ไร่ เนื่องจากมีการบุกรุกทำลายป่าไม้ทำที่ทำกิน สร้างที่อยู่อาศัยฯ เพราะสังคมเริ่มเจริญขึ้น ตลอดระยะเวลา 5 ปี ได้มีการปลูกป่าทดแทนตลอดทำให้ ปี พ.ศ. 2556 จังหวัดชลบุรีมีจำนวนเนื้อที่ป่าไม้เพิ่มขึ้นเป็น 350,937.56 ไร่ ร้อยละ 12.46 ของพื้นที่จังหวัด ในขณะที่ 2 ปีหลังเนื้อที่จำนวนป่าไม้ลดลงอย่างต่อเนื่อง และเพิ่มขึ้นในปี พ.ศ. 2559

**ตารางที่ 5** เนื้อที่ป่าไม้ของจังหวัดจังหวัดชลบุรี พ.ศ. 2547 - 2559

ปี	เนื้อที่ป่า (ไร่)	ร้อยละของ พื้นที่จังหวัด
2547	301,675.00	11.06
2551	300,386.15	11.02
2556	350,937.56	12.46
2557	339,683.18	12.06
2558	338,435.20	12.01
2559	340,984.74	12.10

### ทรัพยากรทางทะเลและชายฝั่งทะเล

ปัจจุบันทรัพยากรทางทะเลและชายฝั่งทะเลของพื้นที่จังหวัดชลบุรีมีทั้งระบบนิเวศป่าชายเลน แนวปะการัง และแหล่งหญ้าทะเล

1) ป่าชายเลน พื้นที่ป่าชายเลนของจังหวัดชลบุรี ในปี ๒๕๕๙ มีอยู่เพียง ๔,๖๘๕ ไร่

2) แนวปะการัง ลักษณะปะการังที่ค้นพบ ได้แก่ ปะการังกิ่งน้ำตาลเขียว (Tree coral) ปะการังอ่อน (Soft coral) กัลปังหา (Sea fan) ปะการังสมอง (Brain coral) ปะการังเขากวาง (Table coral)

พื้นที่แนวปะการังที่สำคัญของจังหวัดชลบุรี มี ๖,๗๔๒ ไร่ ส่วนใหญ่อยู่ในสภาพเสื่อมโทรม บางพื้นที่มีความสมบูรณ์ในระดับปานกลาง พบมากในบริเวณหมู่เกาะล้าน เมืองพัทยา (เกาะล้าน เกาะสาก และเกาะครก) และหมู่เกาะแสมสาร อำเภอสัตหีบ (เกาะแสมสาร เกาะแรด และเกาะขาม)

3) แหล่งหญ้าทะเล เจริญเติบโตในบริเวณอ่าวและหมู่เกาะที่คลื่นลมสงบ ราวเดือน ธันวาคมถึงเดือนมีนาคม และบางพื้นที่พบได้ตลอดทั้งปี หญ้าทะเลที่พบ ได้แก่ *Halophila decipiens*, *Halophila minor*, *Halodule pinifolia* และ *Ruppia maritima* ฯลฯ พบมากในบริเวณเกาะคราม เกาะพระ ในพื้นที่อ่าวสัทธิบ จังหวัดชลบุรี

#### ทรัพยากรดินและที่ดิน

ลักษณะโดยทั่วไปของดินในพื้นที่ เป็นดินที่เกิดจากการผุกร่อนของภูเขา มีการระบาย น้ำดี แต่ใช้เพาะปลูกได้ไม่นานก็หมดธาตุอาหาร ต้องใช้ปุ๋ยเพื่อเพิ่มความอุดมสมบูรณ์ เป็นดินที่เหมาะสมต่อการ เพาะปลูกพืชไร่ยางพารา และทำสวนผลไม้

ตารางที่ 6 การใช้ที่ดิน พ.ศ. 2554 – 2558

หน่วย : ไร่

ปี	เนื้อที่ทั้งหมด	เนื้อที่ใช้ประโยชน์ทางการเกษตร						เนื้อที่ใช้ประโยชน์นอกการเกษตร	เนื้อที่ป่า
		รวมยอด	ที่นา	ที่พืชไร่	ที่ไม้ผลและไม้ยืนต้น	ที่สวนผักและไม้ดอก ไม้ประดับ	ที่อื่นๆ		
2554	2,872,625	1,721,182	98,213	651,520	699,397	21,212	250,840	851,057	300,386
2555	2,872,625	1,720,845	98,004	652,287	698,540	21,476	250,539	851,394	300,386
2556	2,872,625	1,720,137	97,796	651,852	699,133	21,406	249,950	801,551	350,938
2557	2,872,625	1,718,785	97,596	651,481	698,534	21,393	249,781	814,157	339,683
2558	2,872,625	1,719,457	97,646	651,530	699,332	21,357	249,593	814,733	338,435

จะเห็นว่า การใช้ประโยชน์จากทรัพยากรดินส่วนมากเนื้อที่ใช้ประโยชน์จะเป็นนอกภาคการเกษตร เนื่องจากจังหวัดชลบุรีเป็นเมืองเศรษฐกิจ มีอุตสาหกรรมการผลิตต่างๆ ต้องมีการสร้างโรงงานหรือขยายฐานการผลิต และการท่องเที่ยวนานาชาติ จึงต้องมีการสร้างสาธารณูปโภค ถนน โรงแรม เพื่อรองรับนักท่องเที่ยวที่จะเข้ามา

ขณะที่เนื้อที่ใช้ประโยชน์ทางการเกษตร ใช้เนื้อที่ในการปลูกไม้ผลและไม้ยืนต้นมากที่สุดจำนวน 699,332 ไร่ และใช้เนื้อที่ทำนายน้อยที่สุดจำนวน 79,646 ไร่

### ทรัพยากรน้ำ

1) แหล่งน้ำธรรมชาติของจังหวัดชลบุรี มีแม่น้ำลำธาร 2 กลุ่มน้ำสาขา ได้แก่ กลุ่มน้ำสาขาชลบุรี และกลุ่มน้ำสาขาคลองหลวง ครอบคลุมพื้นที่ 4,447 ตารางกิโลเมตร ใน 11 อำเภอ 92 ตำบล

อ่างเก็บน้ำในจังหวัดชลบุรีในปี 2557 มีทั้งขนาดใหญ่ ขนาดกลางและขนาดเล็ก รวม 50 อ่าง ในปี 2559 ลดเหลือ 48 อ่าง ทั้งนี้มีอ่างเก็บน้ำขนาดใหญ่ คือ อ่างเก็บน้ำบางพระ

2) แหล่งน้ำบาดาล การพัฒนาแหล่งน้ำบาดาลในพื้นที่ มีบ่อน้ำบาดาลจำนวนมาก ส่วนใหญ่ขุดเจาะขึ้นเพื่อใช้น้ำในการผลิตประปาหมู่บ้าน และเพื่อการอุปโภคบริโภคในครัวเรือนสำหรับกิจกรรมทางการเกษตร อุตสาหกรรม ประมง และปศุสัตว์มีอยู่บ้างแต่ไม่มากนัก บริเวณที่มีศักยภาพน้ำบาดาลเหมาะสมต่อการนำมาใช้ ได้แก่บริเวณด้านตะวันออกและตะวันออกเฉียงใต้ของอำเภพนัสนิคม จังหวัดชลบุรี ครอบคลุมพื้นที่ประมาณ 400 ตารางกิโลเมตร น้ำใต้ดินอยู่ในรอยแตกรอยแยกของหินแปรและหิน Conglomerate ปริมาณน้ำตั้งแต่ 10-25 ลูกบาศก์เมตรต่อชั่วโมง ที่ความลึกตั้งแต่ 30-100 เมตร

**ตารางที่ 7** แหล่งน้ำ จำแนกตามประเภทแหล่งน้ำ เป็นรายอำเภอ พ.ศ. 2559

อำเภอ	รวม	อ่างเก็บน้ำ			ฝายคอนกรีต	ทำนบ	สระ, บึง, หนอง	คู, คลอง
		ใหญ่	กลาง	เล็ก				
<b>รวมยอด</b>	<b>704</b>	<b>1</b>	<b>8</b>	<b>39</b>	<b>65</b>	<b>6</b>	<b>91</b>	<b>494</b>
เมืองชลบุรี	56	-	-	4	-	-	3	49
บ้านบึง	59	-	1	2	12	-	10	34
หนองใหญ่	59	-	-	4	-	-	16	39
บางละมุง	60	-	2	10	2	2	2	42
พานทอง	32	-	-	-	-	-	5	27
พนัสนิคม	180	-	-	2	17	-	7	154
ศรีราชา	84	1	4	2	-	-	13	64
เกาะสีชัง	31	-	-	1	-	-	-	30
สัตหีบ	51	-	-	9	1	3	13	25
บ่อทอง	90	-	-	4	33	1	22	30
เกาะจันทร์	2	-	1	1	-	-	-	-

ที่มา: สำนักชลประทาน ที่ 9 จังหวัดชลบุรี

## 2.2 ประเด็นยุทธศาสตร์การพัฒนาจังหวัดและตัวชี้วัด

แผนพัฒนาจังหวัดชลบุรี (พ.ศ.2561-2564) มีวิสัยทัศน์ เป้าประสงค์รวม และประเด็นยุทธศาสตร์ รวมทั้งตัวชี้วัดสำคัญที่เชื่อมโยงกับการพัฒนาประเทศตามแผนพัฒนาเศรษฐกิจและสังคมแห่งชาติ ฉบับที่ 12 ดังนี้

### แผนพัฒนาจังหวัดชลบุรี

**วิสัยทัศน์:** ฐานเศรษฐกิจอุตสาหกรรมสะอาด แหล่งท่องเที่ยวนานาชาติ แหล่งผลิตสินค้าเกษตรปลอดภัย ประตูเศรษฐกิจโลก สังคมแห่งการเรียนรู้และมีภูมิคุ้มกัน ทรัพยากรธรรมชาติและสิ่งแวดล้อมเป็นฐานการพัฒนาที่มีคุณภาพและยั่งยืน

#### ประเด็นยุทธศาสตร์

ประเด็นยุทธศาสตร์ที่ 1 ส่งเสริมอุตสาหกรรมให้มีการใช้เทคโนโลยีสะอาดในการผลิตเพื่อไม่ให้สิ่งแวดล้อมเสื่อมโทรม

ประเด็นยุทธศาสตร์ที่ 2 ปรับปรุงและพัฒนาแหล่งท่องเที่ยว สินค้า และบริการด้านการท่องเที่ยวให้มีความหลากหลายและได้มาตรฐานสากล

ประเด็นยุทธศาสตร์ที่ 3 พัฒนาระบบการผลิตสินค้าเกษตรให้มีคุณภาพ มูลค่า และความสามารถในการแข่งขันเพิ่มขึ้น

ประเด็นยุทธศาสตร์ที่ 4 พัฒนาและปรับปรุงโครงสร้างพื้นฐานและผังเมืองรองรับการขยายตัวทางเศรษฐกิจและสังคม

ประเด็นยุทธศาสตร์ที่ 5 บริหารจัดการทรัพยากรธรรมชาติและสิ่งแวดล้อมให้เกิดความสมดุลโดยประชาชนมีส่วนร่วม

ประเด็นยุทธศาสตร์ที่ 6 พัฒนาคมนาคมและชุมชนให้มีคุณภาพโดยการจัดบริการสังคมให้มีคุณภาพและได้มาตรฐาน

#### เป้าประสงค์รวม

1. ฐานเศรษฐกิจหลักของจังหวัด (อุตสาหกรรม การท่องเที่ยว เกษตร เมืองศูนย์กลางธุรกิจ) มีการเติบโตอย่างมั่นคงและมีเสถียรภาพ (มีคุณภาพ มาตรฐาน และเป็นมิตรกับสิ่งแวดล้อมที่เกิดจากการมีส่วนร่วมของทุกภาคส่วน และให้เกิดความยั่งยืน) มีแหล่งงานในพื้นที่ ประชาชนมีงานทำที่มั่นคง และมีรายได้เพียงพอต่อการดำรงชีวิต

2. ประชาชนและสังคมมีศักยภาพและคุณภาพชีวิตที่ดี สามารถรองรับการเจริญเติบโตทางเศรษฐกิจและการเปลี่ยนแปลงของสภาพแวดล้อม

3. ทรัพยากรธรรมชาติและสิ่งแวดล้อมมีความอุดมสมบูรณ์และปราศจากมลภาวะ รวมทั้งมีการใช้ประโยชน์อย่างเหมาะสมและสมดุลต่อระบบนิเวศ

ตารางที่ 8 ยุทธศาสตร์การพัฒนา และตัวชี้วัดของจังหวัด

ยุทธศาสตร์ของจังหวัด	ตัวชี้วัดของจังหวัด
ประเด็นยุทธศาสตร์ที่ 1 ส่งเสริมอุตสาหกรรมให้มีการใช้เทคโนโลยีสะอาดในการผลิตเพื่อไม่ให้สิ่งแวดล้อมเสื่อมโทรม	1. จำนวนสถานประกอบการอุตสาหกรรมที่พัฒนาสู่การเป็นอุตสาหกรรมสีเขียว
	2. จำนวนสถานประกอบการอุตสาหกรรมที่มีการปรับเปลี่ยนกระบวนการผลิตโดยใช้เทคโนโลยีสะอาดและนวัตกรรม
	3. จำนวนผู้ประกอบการวิสาหกิจขนาดกลางและขนาดย่อม และวิสาหกิจชุมชน ได้รับการพัฒนาศักยภาพและทักษะการบริหารจัดการเพิ่มขึ้น
ประเด็นยุทธศาสตร์ที่ 2 ปรับปรุงและพัฒนาแหล่งท่องเที่ยว สินค้า และบริการด้านการท่องเที่ยวให้มีความหลากหลายและได้มาตรฐานสากล	1. ร้อยละของผู้ประกอบการ/แหล่งท่องเที่ยว ที่ผ่านเกณฑ์มาตรฐานของกรมการท่องเที่ยว (รวม 4 ปี 11%)
	2. ร้อยละของรายได้จากการท่องเที่ยวที่เพิ่มขึ้น (รวม 4 ปี 30%)
ประเด็นยุทธศาสตร์ที่ 3 พัฒนาระบบการผลิตสินค้าเกษตรให้มีคุณภาพ มูลค่า และความสามารถในการแข่งขันเพิ่มขึ้น	1. มูลค่าสินค้าเกษตรเพิ่มขึ้น (ไก่เนื้อ, ไก่ไข่, สุกร, ปลานิล, สับปะรด, ขนุน, ยางพารา, ปาล์มน้ำมัน) (ร้อยละ)
	2. จำนวนฟาร์มหรือแปลงเกษตรกรรมได้รับมาตรฐานเพิ่มขึ้น (ร้อยละ)
	3. จำนวนช่องทางการจำหน่ายเพิ่มขึ้น (ช่องทาง)
ประเด็นยุทธศาสตร์ที่ 4 พัฒนาและปรับปรุงโครงสร้างพื้นฐานและผังเมืองรองรับการขยายตัวทางเศรษฐกิจและสังคม	1. จำนวนถนน (สายหลัก/สายรอง/สายย่อย) ที่ก่อสร้างและปรับปรุงซ่อมแซมเพิ่มขึ้น
	2. จำนวนแหล่งน้ำกลาง/เล็กเพื่อการอุปโภคบริโภคเพิ่มขึ้น
	3. พื้นที่ที่ได้รับการบำบัดน้ำเสียเพื่อการอุปโภคบริโภคของประชาชนมีความครอบคลุมทั่วถึงมากขึ้น (100%ทุกปี)
	4. พื้นที่ที่ได้รับการบริการไฟฟ้ามีความครอบคลุมมากขึ้น (100% ทุกปี)
ประเด็นยุทธศาสตร์ที่ 5 บริหารจัดการทรัพยากรธรรมชาติและสิ่งแวดล้อมให้เกิดความสมดุล โดยประชาชนมีส่วนร่วม	1. จำนวนพื้นที่ป่าไม้และป่าชายเลนที่เพิ่มขึ้น
	2. จำนวนครั้งที่ช้างป่าออกจากป่าอนุรักษ์เข้ามารบกวนประชาชนน้อยลง
	3. จำนวนแหล่งอาศัยสัตว์น้ำและหญ้าทะเลที่เพิ่มขึ้น
	4. แนวป้องกันกักตักขยะชายฝั่งเพิ่มขึ้น 2 กม./ต่อปี
	5. จำนวนแหล่งน้ำบาดาลเพิ่มขึ้น 30/ปี
	6. จำนวนชุมชนที่มีส่วนร่วมในการบริหารจัดการ
	7. จำนวนครั้งที่ภาคประชาชนมีส่วนร่วมในการบริหารจัดการทรัพยากรธรรมชาติและสิ่งแวดล้อม
	8. ร้อยละคุณภาพน้ำทะเลชายฝั่งโดยรวม มีค่าไม่ต่ำกว่าเกณฑ์พอใช้ (75%)



ยุทธศาสตร์ของจังหวัด	ตัวชี้วัดของจังหวัด
ประเด็นยุทธศาสตร์ที่ 6 พัฒนาคมนาคมและชุมชนให้มีคุณภาพโดยการจัดการบริการสังคมให้มีคุณภาพและได้มาตรฐาน	1. ร้อยละของสถานพยาบาลที่ได้รับการรับรองคุณภาพโรงพยาบาลตามมาตรฐานสากล (HA/AdvanceHA/JCI) ตามศักยภาพของสถานพยาบาลแต่ละระดับ
	2. จำนวนที่เพิ่มขึ้นของประชาชนที่เข้าถึงสวัสดิการสังคมขั้นพื้นฐาน
	3. จำนวนองค์กรภาคีเครือข่ายที่จัดสวัสดิการเพิ่มขึ้น
	4. ร้อยละจำนวนประชาชนมีความรู้และมีศักยภาพด้านการป้องกันและบรรเทาสาธารณภัยเพิ่มขึ้น
	5. ร้อยละของคะแนนเฉลี่ยผลสัมฤทธิ์ทางการเรียนวิชาหลักระดับการศึกษาขั้นพื้นฐาน จากการทดสอบระดับเพิ่มขึ้น (ไม่น้อยกว่าร้อยละ 3/ปี)
	6. ผู้สำเร็จการอาชีวศึกษาและการอุดมศึกษาที่เข้าสู่ตลาดแรงงาน หรือประกอบอาชีพอิสระเพิ่มขึ้น (ร้อยละ 5/ปี)

### 2.3 ผลการทบทวนความสอดคล้องเชื่อมโยงประเด็นยุทธศาสตร์การพัฒนาจังหวัดกับแผนพัฒนาเศรษฐกิจและสังคมแห่งชาติฉบับที่ 12 (พ.ศ.2560-2564)

ภายใต้กระบวนการจัดทำแผนพัฒนาจังหวัดแผนพัฒนากลุ่มจังหวัดและแผนพัฒนาภาค รวมทั้งการแปลงแผนพัฒนาในระดับพื้นที่ดังกล่าวไปสู่การปฏิบัติตามแผนปฏิบัติการประจำปีนั้น หนึ่งในกรอบแนวความคิดตั้งต้นที่สำคัญยิ่งคือ “แผนพัฒนาเศรษฐกิจและสังคมแห่งชาติ” ในช่วงเวลานั้นๆ เนื่องจากความสอดคล้องระหว่างทิศทางการพัฒนาพื้นที่ซึ่งถูกกำหนดโดยแผนพัฒนาจังหวัดแผนพัฒนากลุ่มจังหวัดและแผนพัฒนาภาคกับแนวทางการพัฒนาประเทศตามแผนพัฒนาเศรษฐกิจและสังคมแห่งชาติจะเป็นกลไกหลักในการทำงานของหน่วยงานภาคีในจังหวัด/กลุ่มจังหวัด/ภาค เพื่อที่จะนำไปเสนอเพื่อขอรับงบประมาณสนับสนุนการดำเนินงานตามแผนงานและโครงการต่างๆในการพัฒนาเศรษฐกิจและสังคมในภาพรวมต่อไป ทั้งนี้แผนพัฒนาเศรษฐกิจและสังคมแห่งชาติฉบับที่ 12 ได้จัดทำขึ้นในช่วงเวลาของการปฏิรูปประเทศท่ามกลางสถานการณ์โลกที่เปลี่ยนแปลงอย่างรวดเร็วและเชื่อมโยงกันใกล้ชิดกันมากขึ้นโดยได้น้อมนำหลัก “ปรัชญาของเศรษฐกิจพอเพียง” มาเป็นปณิธานนำทางในการพัฒนาประเทศต่อเนื่องจากแผนพัฒนาฯ ฉบับที่ 9-11 เพื่อเสริมสร้างภูมิคุ้มกันและช่วยให้สังคมไทยสามารถยืนหยัดอยู่ได้อย่างมั่นคงเกิดภูมิคุ้มกันและมีการบริหารจัดการความเสี่ยงอย่างเหมาะสมส่งผลให้การพัฒนาประเทศสู่ความสมดุลและยั่งยืน

## วัตถุประสงค์การพัฒนาตามแผนพัฒนาเศรษฐกิจและสังคมแห่งชาติฉบับที่ 12

ทิศทางการพัฒนาของแผนพัฒนาฉบับที่ 12 เป็นการมุ่งเตรียมความพร้อมและวางรากฐานในการยกระดับประเทศไทยให้เป็นประเทศที่พัฒนาแล้ว มีความมั่นคง มั่งคั่ง ยั่งยืน ด้วยการพัฒนาตามปรัชญาของเศรษฐกิจพอเพียง โดยกำหนดวัตถุประสงค์การพัฒนาดังนี้

1. เพื่อวางรากฐานให้คนไทยเป็นคนที่สมบูรณ์ มีคุณธรรมจริยธรรม มีระเบียบวินัย คำนึงที่ดี มีจิตสาธารณะและมีความสุข โดยมีสุขภาวะและสุขภาพที่ดีครอบคลุมรอบด้าน ตลอดจนเป็นคนเก่งที่มีทักษะความรู้ความสามารถและพัฒนาตนเองได้ต่อเนื่องตลอดชีวิต
2. เพื่อให้คนไทยมีความมั่นคงทางเศรษฐกิจและสังคม ได้รับความเป็นธรรมในการเข้าถึงทรัพยากรและบริการทางสังคมที่มีคุณภาพ ผู้ด้อยโอกาสได้รับการพัฒนาศักยภาพ รวมทั้งชุมชนมีความเข้มแข็งพึ่งพาตนเองได้
3. เพื่อให้เศรษฐกิจเข้มแข็งแข่งขันได้ มีเสถียรภาพและมีความยั่งยืน สร้างความเข้มแข็งของฐานการผลิตและบริการเดิม และขยายฐานใหม่โดยการใช้นวัตกรรมที่เข้มข้นมากขึ้น สร้างความเข้มแข็งของเศรษฐกิจฐานรากและสร้างความมั่นคงทางพลังงานอาหารและน้ำ
4. เพื่อรักษาและฟื้นฟูทรัพยากรธรรมชาติและคุณภาพสิ่งแวดล้อมให้สามารถสนับสนุนการเติบโตที่เป็นมิตรกับสิ่งแวดล้อม และการมีคุณภาพชีวิตที่ดีของประชาชน
5. เพื่อให้การบริหารราชการแผ่นดินมีประสิทธิภาพ โปร่งใส ทันสมัย และมีการทำงานเชิงบูรณาการของภาคีการพัฒนา
6. เพื่อให้มีการกระจายความเจริญไปสู่ภูมิภาค โดยการพัฒนาภาคและเมืองเพื่อรองรับการพัฒนาระดับฐานการผลิตและบริการเดิม และขยายฐานการผลิตและบริการใหม่
7. เพื่อผลักดันให้ประเทศไทยมีความเชื่อมโยง (Connectivity) กับประเทศต่างๆ ทั้งในระดับอนุภูมิภาค ภูมิภาค และนานาชาติได้อย่างสมบูรณ์ และมีประสิทธิภาพ รวมทั้งให้ประเทศไทยมีบทบาทนำและสร้างสรรค์ในด้านการค้า การบริการ และการลงทุนภายใต้กรอบความร่วมมือต่างๆ ทั้งในระดับอนุภูมิภาค ภูมิภาค และโลก

### แผนภาพที่ 1 เป้าหมายและวัตถุประสงค์รวมของแผนพัฒนาเศรษฐกิจและสังคมฉบับที่ 12



## เป้าหมายรวมการพัฒนาของแผนพัฒนาฉบับที่ 12

ทั้งนี้เพื่อให้เป็นไปตามวัตถุประสงค์ดังกล่าวได้กำหนดเป้าหมายรวมการพัฒนาของแผนพัฒนาฉบับที่ 12 ประกอบด้วย

1. คนไทยมีคุณลักษณะเป็นคนไทยที่สมบูรณ์ มีวินัย มีทัศนคติและพฤติกรรมตามบรรทัดฐานที่ดีของสังคม มีความเป็นพลเมืองตื่นรู้ มีความสามารถในการปรับตัวได้อย่างรู้เท่าทันสถานการณ์ มีความรับผิดชอบและทำประโยชน์ต่อส่วนรวม มีสุขภาพกายและใจที่ดี มีความเจริญงอกงามทางจิตวิญญาณ มีวิถีชีวิตที่พอเพียงและมีความเป็นไทย
2. ความเหลื่อมล้ำทางด้านรายได้และความยากจนลดลงเศรษฐกิจฐานรากมีความเข้มแข็งประชาชนทุกคนมีโอกาสในการเข้าถึงทรัพยากรการประกอบอาชีพและบริการทางสังคมที่มีคุณภาพอย่างทั่วถึงและเป็นธรรมกลุ่มที่มีรายได้ต่ำสุดร้อยละ 40 มีรายได้เพิ่มขึ้นอย่างน้อยร้อยละ 15
3. ระบบเศรษฐกิจมีความเข้มแข็งและแข่งขันได้ โครงสร้างเศรษฐกิจปรับสู่เศรษฐกิจฐานบริการและดิจิทัล มีผู้ประกอบการรุ่นใหม่และเป็นสังคมผู้ประกอบการ ผู้ประกอบการขนาดกลางและขนาดเล็กที่เข้มแข็งสามารถใช้นวัตกรรมและเทคโนโลยีดิจิทัลในการสร้างสรรค์คุณค่าสินค้าและบริการ มีระบบการผลิตและให้บริการจากฐานรายได้เดิมที่มีมูลค่าเพิ่มสูงขึ้นและมีการลงทุนในการผลิตและบริการฐานความรู้ขั้นสูงใหม่ๆ ที่เป็นมิตรกับสิ่งแวดล้อมและชุมชน รวมทั้งกระจายฐานการผลิตและการให้บริการสู่ภูมิภาคเพื่อลดความเหลื่อมล้ำ โดยเศรษฐกิจไทยมีเสถียรภาพและมีอัตราการขยายตัวเฉลี่ยร้อยละ 5 ต่อปี และมีปัจจัยสนับสนุน อาทิ ระบบโลจิสติกส์พลังงานและการลงทุนวิจัยและพัฒนาที่เอื้อต่อการขยายตัวของภาคการผลิตและบริการ
4. พุนทางธรรมชาติและคุณภาพสิ่งแวดล้อมสามารถสนับสนุนการเติบโตที่เป็นมิตรกับสิ่งแวดล้อม มีความมั่นคงทางอาหาร พลังงานและน้ำ โดยเพิ่มพื้นที่ป่าไม้ให้ได้ร้อยละ 40 ของพื้นที่ประเทศเพื่อรักษาความสมดุลของระบบนิเวศ ลดการปล่อยก๊าซเรือนกระจกในภาคพลังงานและขนส่งไม่น้อยกว่าร้อยละ 7 ภายในปี 2563 เทียบกับการปล่อยในกรณีปกติ มีปริมาณหรือสัดส่วนของขยะมูลฝอยที่ได้รับการจัดการอย่างถูกหลักสุขาภิบาลเพิ่มขึ้น และรักษาคุณภาพน้ำและคุณภาพอากาศในพื้นที่วิกฤตให้อยู่ในเกณฑ์มาตรฐาน
5. มีความมั่นคงในเอกราชและอธิปไตย สังคมปลอดภัย สามัคคี สร้างภาพลักษณ์ดีและเพิ่มความเชื่อมั่นของนานาชาติต่อประเทศไทย ความขัดแย้งทางอุดมการณ์และความคิดในสังคมลดลง ปัญหาอาชญากรรมลดลง ปริมาณความสูญเสียจากภัยโจรสลัดและการลักลอบขนส่งสินค้าและค่านิยมลดลง มีความพร้อมที่ปกป้องประชาชนจากการก่อการร้ายและภัยพิบัติทางธรรมชาติ ประเทศไทยมีส่วนร่วมในการกำหนดบรรทัดฐานระหว่างประเทศ เกิดความเชื่อมโยงการขนส่งโลจิสติกส์ห่วงโซ่มูลค่าเป็นหุ้นส่วนการพัฒนาที่สำคัญในอนุภูมิภาค ภูมิภาคและโลก และอัตราการเติบโตของมูลค่าการลงทุนและการส่งออกของไทยในอนุภูมิภาค ภูมิภาคและอาเซียนสูงขึ้น
6. มีระบบบริหารจัดการภาครัฐที่มีประสิทธิภาพ ทันสมัย โปร่งใส ตรวจสอบได้ กระจายอำนาจและมีส่วนร่วมจากประชาชน บทบาทภาครัฐในการให้บริการ ซึ่งภาคเอกชนดำเนินการแทนได้ดีกว่าลดลง เพิ่มการใช้ระบบดิจิทัลในการให้บริการ ปัญหาคอร์รัปชันลดลง และการบริหารจัดการขององค์กรปกครองส่วนท้องถิ่นมีอิสระมากขึ้น โดยอันดับประสิทธิภาพภาครัฐที่จัดทำโดยสถาบันการพัฒนานานาชาติและอันดับ

ความยากง่ายในการดำเนินธุรกิจในประเทศดีขึ้น การใช้จ่ายภาครัฐและระบบงบประมาณมีประสิทธิภาพสูง ฐานภาษีกว้างขึ้นและดัชนีการรับรู้การทุจริตดีขึ้น รวมถึงมีบุคลากรภาครัฐที่มีความรู้ความสามารถและปรับตัวได้ทันกับยุคดิจิทัลเพิ่มขึ้น

### ยุทธศาสตร์การพัฒนาของแผนพัฒนาฉบับที่ 12

เพื่อให้การพัฒนาประเทศบรรลุวัตถุประสงค์และมีแนวทางที่สอดคล้องกับวัตถุประสงค์และเป้าหมายรวมที่กำหนดไว้ สำนักงานคณะกรรมการพัฒนาการเศรษฐกิจและสังคมแห่งชาติได้กำหนดประเด็นยุทธศาสตร์ภายใต้แผนพัฒนาเศรษฐกิจและสังคมแห่งชาติฉบับที่ 12 ไว้ 10 ยุทธศาสตร์ ดังนี้

#### 1. การเสริมสร้างและพัฒนาศักยภาพทุนมนุษย์ แนวทางการพัฒนาที่สำคัญประกอบด้วย (1)

ปรับเปลี่ยนค่านิยมคนไทยให้มีคุณธรรมจริยธรรม มีวินัย จิตสาธารณะและพฤติกรรมที่พึงประสงค์ อาทิ ส่งเสริมให้มีกิจกรรมการเรียนการสอนทั้งในและนอกห้องเรียนที่สอดแทรกคุณธรรมจริยธรรม ความมีระเบียบวินัยและจิตสาธารณะ (2) พัฒนาศักยภาพคนให้มีทักษะความรู้และความสามารถในการดำรงชีวิตอย่างมีคุณค่า อาทิ ส่งเสริมเด็กปฐมวัยให้มีการพัฒนาทักษะทางสมองและทางสังคมที่เหมาะสม เด็กวัยเรียนและวัยรุ่นมีทักษะการคิดวิเคราะห์อย่างเป็นระบบ (3) ยกระดับคุณภาพการศึกษาและการเรียนรู้ตลอดชีวิต อาทิ ปรับระบบบริหารจัดการสถานศึกษาขนาดเล็กให้มีการจัดทรัพยากรร่วมกันให้มีขนาดและจำนวนที่เหมาะสม ปรับปรุงแหล่งเรียนรู้ในชุมชนให้เป็นแหล่งเรียนรู้เชิงสร้างสรรค์และมีชีวิต (4) ลดปัจจัยเสี่ยงด้านสุขภาพและให้ทุกภาคส่วนคำนึงถึงผลกระทบต่อสุขภาพ อาทิ ส่งเสริมให้มีกิจกรรมทางสุขภาพและโภชนาการที่เหมาะสมกับวัย ปรับปรุงมาตรการทางกฎหมายและภาษีในการควบคุมผลิตภัณฑ์ที่ส่งผลเสียต่อสุขภาพ (5) เพิ่มประสิทธิภาพการบริหารจัดการระบบสุขภาพภาครัฐและปรับระบบการเงินการคลังด้านสุขภาพ อาทิ ปรับระบบบริหารจัดการทรัพยากรร่วมกันระหว่างสถานพยาบาลทุกสังกัดในเขตพื้นที่สุขภาพ (6) พัฒนาระบบการดูแลและสร้างสภาพแวดล้อมที่เหมาะสมกับสังคมสูงวัย อาทิ ผลักดันให้มีกฎหมายการดูแลผู้สูงอายุระยะยาว และ (7) ผลักดันให้สถาบันทางสังคมมีส่วนร่วมพัฒนาประเทศอย่างเข้มแข็ง อาทิ กำหนดมาตรการดูแลครอบครัวที่เปราะบางและส่งเสริมสถาบันการศึกษาให้เป็นแหล่งบริการความรู้ทางวิชาการที่ทุกคนเข้าถึงได้

#### 2. การสร้างความเป็นธรรมและลดความเหลื่อมล้ำในสังคม แนวทางการพัฒนาที่สำคัญ

ประกอบด้วย (1) การเพิ่มโอกาสให้กับกลุ่มเป้าหมายประชากรร้อยละ 40 ที่มีรายได้ต่ำสุดสามารถเข้าถึงบริการที่มีคุณภาพของรัฐและมีอาชีพ อาทิ ขยายโอกาสการเข้าถึงการศึกษาที่มีคุณภาพให้แก่เด็กและเยาวชนที่ด้อยโอกาสทางการศึกษาอย่างต่อเนื่อง โดยให้การดูแลนักเรียนที่ครอบคลุมตั้งแต่การสร้างรายได้ของครัวเรือนสนับสนุนค่าเดินทางไปยังสถานศึกษา ให้ทุนการศึกษาต่อระดับสูง (2) การกระจายการให้บริการภาครัฐทั้งด้านการศึกษา สาธารณสุข และสวัสดิการที่มีคุณภาพให้ครอบคลุมและทั่วถึง อาทิ บริหารจัดการการให้บริการสาธารณสุขที่มีคุณภาพให้ครอบคลุมทุกพื้นที่ผ่านการพัฒนาแบบส่งต่อผู้ป่วยทั้งในระดับจังหวัดภาคและระดับประเทศให้มีประสิทธิภาพมากขึ้น และ (3) เสริมสร้างศักยภาพชุมชน การพัฒนาเศรษฐกิจชุมชนและการสร้างความเข้มแข็งการเงินฐานรากตามหลักปรัชญาของเศรษฐกิจพอเพียง เพื่อให้ชุมชนสามารถพึ่งพาตนเองได้มีสิทธิในการจัดการทุนที่ดินและทรัพยากรภายในชุมชน อาทิ สนับสนุนการให้ความรู้ในการบริหารจัดการทางการเงินแก่ชุมชนและครัวเรือน การป้องกันกีดกันการเงินของชุมชนให้ทำหน้าที่เป็นสถาบันการเงินในระดับหมู่บ้าน/

ตำบลที่ทำหน้าที่ทั้งการให้กู้ยืมและการออม และจัดตั้งโครงข่ายการเงินฐานรากโดยมีธนาคารออมสินและธนาคารเพื่อการเกษตรและสหกรณ์เป็นแม่ข่าย

**3. การสร้างความเข้มแข็งทางเศรษฐกิจและแข่งขันได้อย่างยั่งยืน** แนวทางการพัฒนาที่สำคัญประกอบด้วย (1) การบริหารจัดการเศรษฐกิจส่วนรวมทั้งในด้านการคลัง อาทิ เพิ่มประสิทธิภาพการจัดแผนงานโครงการการจัดสรรงบประมาณการบริหารและการตรวจสอบกระบวนการงบประมาณและด้านการเงิน อาทิ เพิ่มประสิทธิภาพของระบบการเงินและสถาบันการเงินทั้งในตลาดเงินและตลาดทุนให้สามารถสนับสนุนการขยายตัวทางเศรษฐกิจและ (2) การเสริมสร้างและพัฒนาขีดความสามารถในการแข่งขันของภาคการผลิตและบริการ มุ่งเน้นการสร้างความเชื่อมโยงของห่วงโซ่มูลค่าระหว่างภาคเกษตร อุตสาหกรรม บริการและการค้าการลงทุนเพื่อยกระดับศักยภาพในการแข่งขันของประเทศ โดยยกระดับการผลิตสินค้าเกษตรและอาหารเข้าสู่ระบบมาตรฐาน ต่อยอดความเข้มแข็งของอุตสาหกรรมที่มีศักยภาพปัจจุบันเพื่อยกระดับไปสู่อุตสาหกรรมที่ใช้เทคโนโลยีขั้นสูง วางอนาคตรากฐานการพัฒนาอุตสาหกรรม เสริมสร้างขีดความสามารถการแข่งขันในเชิงธุรกิจของภาคบริการ ปรับปรุงแก้ไขกฎหมายและกฎระเบียบเพื่อส่งเสริมการค้าที่เป็นธรรมและอำนวยความสะดวกด้านการค้าการลงทุน

**4. การเติบโตที่เป็นมิตรกับสิ่งแวดล้อมเพื่อการพัฒนาที่ยั่งยืน** แนวทางการพัฒนาสำคัญประกอบด้วย (1) การรักษาฟื้นฟูทรัพยากรธรรมชาติ สร้างสมดุลของการอนุรักษ์และใช้ประโยชน์อย่างยั่งยืนและเป็นธรรม (2) เพิ่มประสิทธิภาพการบริหารจัดการทรัพยากรน้ำเพื่อให้เกิดความมั่นคงสมดุลและยั่งยืน (3) การแก้ไขปัญหาวิกฤตสิ่งแวดล้อม (4) ส่งเสริมการผลิตและการบริโภคที่เป็นมิตรกับสิ่งแวดล้อม (5) สนับสนุนการลดการปล่อยก๊าซเรือนกระจก และเพิ่มขีดความสามารถในการปรับตัวต่อการเปลี่ยนแปลงสภาพภูมิอากาศ (6) การบริหารจัดการเพื่อลดความเสี่ยงด้านภัยพิบัติ (7) การพัฒนาระบบการบริหารจัดการและกลไกแก้ไขปัญหาความขัดแย้งด้านทรัพยากรธรรมชาติและสิ่งแวดล้อม และ (8) การพัฒนาความร่วมมือด้านสิ่งแวดล้อมระหว่างประเทศ

**5. การเสริมสร้างความมั่นคงแห่งชาติเพื่อการพัฒนาประเทศสู่ความมั่นคงและยั่งยืน** แนวทางการพัฒนาสำคัญประกอบด้วย (1) การรักษาความมั่นคงภายในเพื่อให้เกิดความสงบในสังคมและธำรงไว้ซึ่งสถาบันหลักของชาติ (2) การพัฒนาเสริมสร้างศักยภาพการป้องกันประเทศเพื่อเตรียมความพร้อมในการรับมือภัยคุกคามทั้งการทหารและภัยคุกคามอื่นๆ (3) การส่งเสริมความร่วมมือกับต่างประเทศด้านความมั่นคง เพื่อบูรณาการความร่วมมือกับมิตรประเทศ เพื่อผลประโยชน์ทางเศรษฐกิจสังคมและการป้องกันภัยคุกคามข้ามชาติ (4) การรักษาความมั่นคงและผลประโยชน์ของชาติทางทะเลเพื่อคงไว้ซึ่งอำนาจอธิปไตยและสิทธิอธิปไตยในเขตทะเล และ (5) การบริหารจัดการความมั่นคงเพื่อการพัฒนาเพื่อให้เกิดความสอดคล้องกันระหว่างแผนงานที่เกี่ยวข้องกับความมั่นคง การพัฒนาภายใต้การมีส่วนร่วมของภาคประชาชน

**6. การบริหารจัดการในภาครัฐการป้องกันการทุจริตประพฤติมิชอบและธรรมาภิบาลในสังคมไทย** แนวทางการพัฒนาสำคัญประกอบด้วย (1) ปรับปรุงโครงสร้างหน่วยงานบทบาทภารกิจและคุณภาพบุคลากรภาครัฐให้มีความโปร่งใส ทันสมัย คล่องตัว มีขนาดที่เหมาะสมเกิดความคุ้มค่า (2) ปรับปรุงกระบวนการงบประมาณและสร้างกลไกในการติดตามตรวจสอบการเงินการคลังภาครัฐ เพื่อให้การจัดสรรและการใช้จ่ายมีประสิทธิภาพ (3) เพิ่มประสิทธิภาพและยกระดับการให้บริการสาธารณะให้ได้มาตรฐานสากล เพื่อให้ประชาชน

และภาคธุรกิจได้รับบริการที่มีคุณภาพได้มาตรฐาน และอำนวยความสะดวกตรงตามความต้องการ (4) เพิ่มประสิทธิภาพการบริหารจัดการให้แก่องค์กรปกครองส่วนท้องถิ่น เพื่อให้ประชาชนได้รับการบริการอย่างมีประสิทธิภาพและทั่วถึง (5) ป้องกันและปราบปรามการทุจริตและประพฤติมิชอบเพื่อให้สังคมไทยมีวินัย โปร่งใสและยุติธรรม และ (6) ปฏิรูปกฎหมายและกระบวนการยุติธรรมให้มีความทันสมัยเป็นธรรมและสอดคล้องกับข้อบังคับสากลหรือข้อตกลงระหว่างประเทศ

#### 7. การพัฒนาโครงสร้างพื้นฐานและระบบโลจิสติกส์ แนวทางการพัฒนาสำคัญประกอบด้วย

(1) การพัฒนาโครงสร้างพื้นฐานด้านขนส่ง อาทิ พัฒนาระบบรถไฟให้เป็นโครงข่ายหลักในการเดินทางและขนส่งของประเทศ พัฒนาโครงข่ายถนน พัฒนาระบบขนส่งทางอากาศ และพัฒนาระบบขนส่งทางน้ำ (2) การสนับสนุนการพัฒนาระบบขนส่ง อาทิ การพัฒนาอุตสาหกรรมต่อเนื่องที่เกิดจากการลงทุนด้านโครงสร้างพื้นฐานและพัฒนาระบบบริหารจัดการในสาขาขนส่ง (3) พัฒนาระบบโลจิสติกส์ อาทิ พัฒนาและยกระดับมาตรฐานระบบการบริหารจัดการโลจิสติกส์และโซ่อุปทานให้ได้มาตรฐานสากลและพัฒนา และยกระดับมาตรฐานการอำนวยความสะดวกทางการค้า (4) พัฒนาด้านพลังงาน อาทิ จัดหาพลังงานให้เพียงพอและสร้างความมั่นคงในการผลิตพลังงาน เพิ่มศักยภาพการบริหารจัดการการผลิต และการใช้พลังงานทดแทนและพลังงานสะอาด (5) พัฒนาเศรษฐกิจดิจิทัล อาทิ พัฒนาและปรับปรุงโครงสร้างพื้นฐานโทรคมนาคมของประเทศให้ทั่วถึงและมีประสิทธิภาพ และส่งเสริมการใช้เทคโนโลยีดิจิทัลในการสร้างมูลค่าเพิ่มทางธุรกิจ และ (6) พัฒนาระบบน้ำประปา อาทิ พัฒนาระบบน้ำประปาให้ครอบคลุมและทั่วถึง และการบริหารจัดการการใช้น้ำอย่างมีประสิทธิภาพและการสร้างนวัตกรรม

#### 8. การพัฒนาวิทยาศาสตร์เทคโนโลยีวิจัยและนวัตกรรม แนวทางการพัฒนาสำคัญประกอบด้วย

(1) เร่งส่งเสริมการลงทุนวิจัยและพัฒนา และผลักดันสู่การใช้ประโยชน์ในเชิงพาณิชย์และเชิงสังคม อาทิ ลงทุนวิจัยและพัฒนาในกลุ่มเทคโนโลยีที่ประเทศไทยมีศักยภาพพัฒนาได้เอง และกลุ่มเทคโนโลยีที่นำสู่การพัฒนาแบบก้าวกระโดด ลงทุนวิจัยและพัฒนาเทคโนโลยีและนวัตกรรมทางสังคมเพื่อลดความเหลื่อมล้ำและยกระดับคุณภาพชีวิตของประชาชน (2) พัฒนาผู้ประกอบการให้เป็นผู้ประกอบการทางเทคโนโลยี อาทิ ส่งเสริมผู้ประกอบการให้มีบทบาทหลักด้านนวัตกรรมเทคโนโลยีและร่วมกำหนดทิศทางการพัฒนานวัตกรรม ส่งเสริมการสร้างสรรค่นวัตกรรมด้านการออกแบบและการจัดการธุรกิจที่ผสมผสานการใช้เทคโนโลยีให้แพร่หลายในกลุ่มผู้ประกอบการธุรกิจของไทย และ (3) พัฒนาสภาวะแวดล้อมของการพัฒนาวิทยาศาสตร์เทคโนโลยีวิจัยและนวัตกรรมด้านบุคลากรวิจัย อาทิ การเร่งการผลิตบุคลากรสายวิทยาศาสตร์และเทคโนโลยีที่มีคุณภาพและสอดคล้องกับความต้องการ โดยเฉพาะในสาขา STEM และพัฒนาศักยภาพนักวิจัยให้มีทั้งความรู้และความเข้าใจในเทคโนโลยี

#### 9. การพัฒนาภาคเมืองและพื้นที่เศรษฐกิจ แนวทางการพัฒนาสำคัญประกอบด้วย (1) การพัฒนาภาคเพื่อสร้างโอกาสทางเศรษฐกิจให้กระจายตัวอย่างทั่วถึง พัฒนาภาคเหนือให้เป็นฐานเศรษฐกิจ

สร้างสรรค่มูลค่าสูง พัฒนาภาคตะวันออกเฉียงเหนือให้หลุดพ้นจากความยากจนสู่เป้าหมายการพึ่งตนเอง พัฒนาภาคกลางเป็นฐานเศรษฐกิจชั้นนำ พัฒนาภาคใต้เป็นฐานการสร้างรายได้ที่หลากหลาย (2) การพัฒนาเมือง อาทิ พัฒนาสภาพแวดล้อมเมืองศูนย์กลางของจังหวัดให้เป็นเมืองน่าอยู่ ส่งเสริมการจัดการสิ่งแวดล้อมเมืองอย่างมีบูรณาการภายใต้การมีส่วนร่วมของส่วนกลางส่วนท้องถิ่นภาคประชาสังคมและภาคเอกชน พัฒนาระบบขนส่ง

สาธารณะในเขตเมือง และ (3) การพัฒนาพื้นที่เศรษฐกิจจากพัฒนาพื้นที่พื้นที่บริเวณชายฝั่งทะเลตะวันออกให้เป็นฐานการผลิตอุตสาหกรรมหลักของประเทศที่ขยายตัวอย่างมีสมดุลมีประสิทธิภาพสอดคล้องกับศักยภาพของพื้นที่พัฒนาพื้นที่เศรษฐกิจใหม่บริเวณชายแดนเป็นประตูเศรษฐกิจเชื่อมโยงกับประเทศเพื่อนบ้านให้เจริญเติบโตอย่างยั่งยืนและเกิดผลที่เป็นรูปธรรม

#### 10. ความร่วมมือระหว่างประเทศเพื่อการพัฒนา แนวทางการพัฒนาสำคัญประกอบด้วย

(1) ขยายความร่วมมือทางการค้าและการลงทุนกับมิตรประเทศ และแสวงหาตลาดใหม่สำหรับสินค้าและบริการของไทย (2) พัฒนาความเชื่อมโยงด้านการคมนาคมขนส่ง โลจิสติกส์ และโทรคมนาคม ในกรอบความร่วมมืออนุภูมิภาคภายใต้แผนงาน GMS, ACMECS, IMT-GT, BIMSTEC และ JDS และภูมิภาคอาเซียนเพื่ออำนวยความสะดวกและลดต้นทุนด้านโลจิสติกส์ (3) พัฒนาและส่งเสริมให้ไทยเป็นฐานของการประกอบธุรกิจ การบริการ และการลงทุนที่โดดเด่นในภูมิภาค (4) ส่งเสริมการลงทุนไทยในต่างประเทศของผู้ประกอบการไทย (5) เปิดประตูการค้า และพัฒนาความร่วมมือกับประเทศเพื่อนบ้านในลักษณะหุ้นส่วนทางยุทธศาสตร์ ทั้งในระดับอนุภูมิภาค และภูมิภาคที่มีความเสมอภาคกัน (6) สร้างความเป็นหุ้นส่วนการพัฒนา กับประเทศในอนุภูมิภาค ภูมิภาค และนานาชาติ (7) เข้าร่วมเป็นภาคีความร่วมมือระหว่างประเทศโดยมีบทบาทที่สร้างสรรค์ (8) ส่งเสริมความร่วมมือกับภูมิภาคและนานาชาติในการสร้างความมั่นคงในทุกด้านที่เกี่ยวข้องกับเรื่องความอยู่ดีมีสุขของประชาชน (9) บูรณาการภารกิจด้านความร่วมมือระหว่างประเทศและด้านการต่างประเทศ และ (10) ส่งเสริมให้เกิดการปรับตัวภายในประเทศที่สำคัญ

ดังนั้นสามารถสรุปความสอดคล้องเชื่อมโยงระหว่างประเด็นยุทธศาสตร์การพัฒนา และตัวชี้วัดของจังหวัดชลบุรีกับประเด็นยุทธศาสตร์ และตัวชี้วัดตามแผนพัฒนาฯ ฉบับที่ 12 แสดงได้ดังตารางต่อไปนี้

**ตารางที่ 9** ความสอดคล้องระหว่างประเด็นยุทธศาสตร์ของแผนพัฒนาจังหวัดชลบุรี (พ.ศ.2561-2564) และประเด็นยุทธศาสตร์ตามแผนพัฒนาเศรษฐกิจและสังคมแห่งชาติ ฉบับที่ 12

ประเด็นยุทธศาสตร์แผนฯ 12	ประเด็นยุทธศาสตร์การพัฒนาจังหวัดชลบุรี
ยุทธศาสตร์ที่ 1 การเสริมสร้างและพัฒนาศักยภาพทุนมนุษย์	ยุทธศาสตร์ที่ 6 พัฒนาคณะและชุมชนให้มีคุณภาพโดยการจัดบริการสังคมให้มีคุณภาพและได้มาตรฐาน
ยุทธศาสตร์ที่ 2 การสร้างความเป็นธรรมและลดความเหลื่อมล้ำในสังคม	ยุทธศาสตร์ที่ 6 พัฒนาคณะและชุมชนให้มีคุณภาพโดยการจัดบริการสังคมให้มีคุณภาพและได้มาตรฐาน
ยุทธศาสตร์ที่ 3 การสร้างความเข้มแข็งทางเศรษฐกิจและแข่งขันได้อย่างยั่งยืน	ยุทธศาสตร์ที่ 1 ส่งเสริมอุตสาหกรรมให้มีการใช้เทคโนโลยีสะอาดในการผลิตเพื่อไม่ให้สิ่งแวดล้อมเสื่อมโทรม
	ยุทธศาสตร์ที่ 2 ปรับปรุงและพัฒนาแหล่งท่องเที่ยว สินค้า และบริการด้านการท่องเที่ยวให้มีความหลากหลายและได้มาตรฐานสากล
	ยุทธศาสตร์ที่ 3 พัฒนาระบบการผลิตสินค้าเกษตรให้มีคุณภาพ มูลค่า และความสามารถในการแข่งขันเพิ่มขึ้น

ประเด็นยุทธศาสตร์แผนฯ 12	ประเด็นยุทธศาสตร์การพัฒนาจังหวัดชลบุรี
ยุทธศาสตร์ที่ 4 การเติบโตที่เป็นมิตรกับสิ่งแวดล้อมเพื่อการพัฒนาที่ยั่งยืน	ยุทธศาสตร์ที่ 1 ส่งเสริมอุตสาหกรรมให้มีการใช้เทคโนโลยีสะอาดในการผลิตเพื่อไม่ให้สิ่งแวดล้อมเสื่อมโทรม
	ยุทธศาสตร์ที่ 4 พัฒนาและปรับปรุงโครงสร้างพื้นฐานและผังเมืองรองรับการขยายตัวทางเศรษฐกิจและสังคม
	ยุทธศาสตร์ที่ 5 บริหารจัดการทรัพยากรธรรมชาติและสิ่งแวดล้อมให้เกิดความสมดุล โดยประชาชนมีส่วนร่วม
ยุทธศาสตร์ที่ 5 การเสริมสร้างความมั่นคงแห่งชาติเพื่อการพัฒนาประเทศสู่ความมั่งคั่งและยั่งยืน	ยุทธศาสตร์ที่ 5 บริหารจัดการทรัพยากรธรรมชาติและสิ่งแวดล้อมให้เกิดความสมดุล โดยประชาชนมีส่วนร่วม
	ยุทธศาสตร์ที่ 6 พัฒนาคนและชุมชนให้มีคุณภาพโดยการจัดการบริการสังคมให้มีคุณภาพและได้มาตรฐาน
ยุทธศาสตร์ที่ 6 การบริหารจัดการในภาครัฐ การป้องกันการทุจริตประพฤติมิชอบ และธรรมาภิบาลในสังคมไทย	ยุทธศาสตร์ที่ 5 บริหารจัดการทรัพยากรธรรมชาติและสิ่งแวดล้อมให้เกิดความสมดุล โดยประชาชนมีส่วนร่วม
	ยุทธศาสตร์ที่ 6 พัฒนาคนและชุมชนให้มีคุณภาพโดยการจัดการบริการสังคมให้มีคุณภาพและได้มาตรฐาน
ยุทธศาสตร์ที่ 7 การพัฒนาโครงสร้างพื้นฐานและระบบ โลจิสติกส์	ยุทธศาสตร์ที่ 4 พัฒนาและปรับปรุงโครงสร้างพื้นฐานและผังเมืองรองรับการขยายตัวทางเศรษฐกิจและสังคม
ยุทธศาสตร์ที่ 8 การพัฒนาวิทยาศาสตร์ เทคโนโลยี วิจัย และนวัตกรรม	ยุทธศาสตร์ที่ 1 ส่งเสริมอุตสาหกรรมให้มีการใช้เทคโนโลยีสะอาดในการผลิตเพื่อไม่ให้สิ่งแวดล้อมเสื่อมโทรม
ยุทธศาสตร์ที่ 9 การพัฒนาภาค เมือง และพื้นที่เศรษฐกิจ	ยุทธศาสตร์ที่ 1 ส่งเสริมอุตสาหกรรมให้มีการใช้เทคโนโลยีสะอาดในการผลิตเพื่อไม่ให้สิ่งแวดล้อมเสื่อมโทรม
	ยุทธศาสตร์ที่ 2 ปรับปรุงและพัฒนาแหล่งท่องเที่ยว สินค้า และบริการด้านการท่องเที่ยวให้มีความหลากหลายและได้มาตรฐานสากล
	ยุทธศาสตร์ที่ 3 พัฒนาระบบการผลิตสินค้าเกษตรให้มีคุณภาพ มูลค่า และความสามารถในการแข่งขันเพิ่มขึ้น
	ยุทธศาสตร์ที่ 4 พัฒนาและปรับปรุงโครงสร้างพื้นฐานและผังเมืองรองรับการขยายตัวทางเศรษฐกิจและสังคม
ยุทธศาสตร์ที่ 10 ความร่วมมือระหว่างประเทศเพื่อการพัฒนา	ยุทธศาสตร์ที่ 1 ส่งเสริมอุตสาหกรรมให้มีการใช้เทคโนโลยีสะอาดในการผลิตเพื่อไม่ให้สิ่งแวดล้อมเสื่อมโทรม
	ยุทธศาสตร์ที่ 2 ปรับปรุงและพัฒนาแหล่งท่องเที่ยว สินค้า และบริการด้านการท่องเที่ยวให้มีความหลากหลายและได้มาตรฐานสากล
	ยุทธศาสตร์ที่ 3 พัฒนาระบบการผลิตสินค้าเกษตรให้มีคุณภาพ มูลค่า และความสามารถในการแข่งขันเพิ่มขึ้น



ประเด็นยุทธศาสตร์แผนฯ 12	ประเด็นยุทธศาสตร์การพัฒนาจังหวัดชลบุรี
	ยุทธศาสตร์ที่ 4 พัฒนาและปรับปรุงโครงสร้างพื้นฐานและผังเมืองรองรับการขยายตัวทางเศรษฐกิจและสังคม
	ยุทธศาสตร์ที่ 5 บริหารจัดการทรัพยากรธรรมชาติและสิ่งแวดล้อมให้เกิดความสมดุล โดยประชาชนมีส่วนร่วม
	ยุทธศาสตร์ที่ 6 พัฒนาคมนาคมและชุมชนให้มีคุณภาพโดยการจัดการบริการสังคมให้มีคุณภาพและได้มาตรฐาน

ตารางที่ 10 ความสอดคล้องระหว่างตัวชี้วัดตามแผนพัฒนาจังหวัดชลบุรี (พ.ศ.2561-2564) และตัวชี้วัดตามแผนพัฒนาเศรษฐกิจและสังคมแห่งชาติ ฉบับที่ 12

ตัวชี้วัดแผนพัฒนาฯ ฉบับที่ 12	ตัวชี้วัดของจังหวัดชลบุรี
<p>ยุทธศาสตร์ที่ 1 การเสริมสร้างและพัฒนาศักยภาพทุนมนุษย์</p> <ul style="list-style-type: none"> <li>- ผู้ที่ได้รับรองคุณวุฒิวิชาชีพและผ่านการทดสอบมาตรฐานฝีมือแรงงานแห่งชาติเพิ่มขึ้น</li> <li>- ธุรกิจที่เป็นวิสาหกิจเพื่อสังคมเพิ่มขึ้น</li> <li>- ดัชนีครอบคลุมครัวเรือนอยู่ในระดับดีขึ้น</li> </ul>	<p>ยุทธศาสตร์ที่ 6 ส่งเสริมอุตสาหกรรมให้มีการใช้เทคโนโลยีสะอาดในการผลิตเพื่อไม่ให้สิ่งแวดล้อมเสื่อมโทรม</p> <ul style="list-style-type: none"> <li>- จำนวนผู้เข้ารับการฝึกอบรมและทดสอบสมรรถนะคุณวุฒิวิชาชีพเมคาทรอนิกส์</li> <li>- จำนวนผู้ประกอบการวิสาหกิจขนาดกลางและขนาดย่อม และวิสาหกิจชุมชน ได้รับการพัฒนาศักยภาพและทักษะการบริหารจัดการเพิ่มขึ้น 200 สถานประกอบการ</li> <li>- ระดับความสัมพันธ์ระหว่างสมาชิกในครอบครัวดีขึ้น</li> </ul>
<p>ยุทธศาสตร์ที่ 3 การสร้างความเข้มแข็งทางเศรษฐกิจและแข่งขันได้อย่างยั่งยืน</p> <ul style="list-style-type: none"> <li>- รายได้จากการท่องเที่ยวไม่ต่ำกว่า 3 ล้านล้านบาท</li> <li>- พัฒนาศูนย์ไปสู่เมืองอุตสาหกรรมนิเวศ</li> </ul>	<p>ยุทธศาสตร์ที่ 2 ปรับปรุงและพัฒนาแหล่งท่องเที่ยว สินค้าและบริการด้านการท่องเที่ยวให้มีความหลากหลายและได้มาตรฐานสากล</p> <ul style="list-style-type: none"> <li>- ร้อยละรายได้จากการท่องเที่ยวที่เพิ่มขึ้น 30%</li> <li>- จำนวนสถานประกอบการอุตสาหกรรมที่พัฒนาสู่การเป็นอุตสาหกรรมสีเขียว จำนวน 200 สถานประกอบการ</li> </ul>
<p>ยุทธศาสตร์ที่ 4 การเติบโตที่เป็นมิตรกับสิ่งแวดล้อมเพื่อการพัฒนาที่ยั่งยืน</p> <ul style="list-style-type: none"> <li>- มีระบบประปาครบทุกหมู่บ้าน</li> </ul>	<p>ยุทธศาสตร์ที่ 4 พัฒนาและปรับปรุงโครงสร้างพื้นฐานและผังเมืองรองรับการขยายตัวทางเศรษฐกิจและสังคม</p> <ul style="list-style-type: none"> <li>- พื้นที่ที่ได้รับการบำบัดน้ำเสียเพื่อการอุปโภคบริโภคของประชาชนมีความครอบคลุมทั่วถึงมากขึ้น(100%ทุกปี)</li> </ul>

ตัวชี้วัดแผนพัฒนาฯ ฉบับที่ 12	ตัวชี้วัดของจังหวัดชลบุรี
<p>- สัดส่วนพื้นที่ป่าไม้ ร้อยละ 40 ของพื้นที่ประเทศ แบ่งเป็นพื้นที่ป่าชายเลน เพิ่มขึ้นจาก 1.53 เป็น 1.58 ล้านไร่</p>	<p>ยุทธศาสตร์ที่ 5 บริหารจัดการทรัพยากรธรรมชาติและสิ่งแวดล้อมให้เกิดความสมดุล โดยประชาชนมีส่วนร่วม</p> <p>- จำนวนพื้นที่ป่าไม้และป่าชายเลนที่เพิ่มขึ้น 1200 ไร่ และ 200 ไร่</p>
<p>ยุทธศาสตร์ที่ 7 การพัฒนาโครงสร้างพื้นฐานและระบบโลจิสติกส์</p> <p>- จำนวนหมู่บ้านทั่วประเทศได้รับบริการน้ำสะอาดร้อยละ 100 ในปี 2564</p>	<p>ยุทธศาสตร์ที่ 4 พัฒนาและปรับปรุงโครงสร้างพื้นฐานและผังเมืองรองรับการขยายตัวทางเศรษฐกิจและสังคม</p> <p>- พื้นที่ที่ได้รับบริการน้ำสะอาดเพื่อการอุปโภคบริโภคของประชาชนมีความครอบคลุมทั่วถึงมากขึ้น (100% ทุกปี)</p>

หมายเหตุ : จำนวนตัวชี้วัดแผนพัฒนาฯ ฉบับที่ 12 ยุทธศาสตร์ที่ 2, 5, 6, 8, 9 และ 10 ไม่สอดคล้องกับตัวชี้วัดของจังหวัดชลบุรี

### บทที่ 3

#### ผังรายการข้อมูลสถิติ

ในบทนี้ประกอบด้วยผังรายการสถิติ 2 ส่วนโดยส่วนแรกเป็นผังรายการข้อมูลพื้นฐานของจังหวัดด้านเศรษฐกิจ สังคม และทรัพยากรธรรมชาติและสิ่งแวดล้อมของจังหวัด ส่วนที่สองเป็นผังรายการสถิติตัวชี้วัดตามประเด็นยุทธศาสตร์ในแผนพัฒนาจังหวัด

#### 3.1 ข้อมูลพื้นฐาน

##### 3.1.1 ด้านเศรษฐกิจ

##### (1) ผังรายการข้อมูลสถิติด้านเศรษฐกิจ

ลำดับ	สาขา	รายการข้อมูลพื้นฐาน	มี/ไม่มี ฐานข้อมูล	วิธีการเก็บ รวบรวม ข้อมูล	หน่วยวัด	ความถี่ ของ ข้อมูล	ระดับการ นำเสนอ	หน่วยงานผู้รับผิดชอบ	สมุด สถิติ	แผน 12	SDG	อื่นๆ
1	บัญชี ประชาชาติ	ผลิตภัณฑ์มวลรวมจังหวัด ณ ราคาประจำปี	มี	ทะเบียน	ล้านบาท	รายปี	จังหวัด	สำนักงานคณะกรรมการ พัฒนาการเศรษฐกิจและสังคม แห่งชาติ	✓	✓		
2	บัญชี ประชาชาติ	ผลิตภัณฑ์มวลรวมจังหวัด ต่อคนต่อปี	มี	ทะเบียน	บาท/คน	รายปี	จังหวัด	สำนักงานคณะกรรมการ พัฒนาการเศรษฐกิจและสังคม แห่งชาติ	✓	✓		
3	บัญชี ประชาชาติ	ผลิตภัณฑ์มวลรวมสาขา เกษตร	มี	ทะเบียน	ล้านบาท	รายปี	จังหวัด	สำนักงานคณะกรรมการ พัฒนาการเศรษฐกิจและสังคม แห่งชาติ	✓	✓		
4	บัญชี ประชาชาติ	ผลิตภัณฑ์มวลรวมสาขา อุตสาหกรรม	มี	ทะเบียน	ล้านบาท	รายปี	จังหวัด	สำนักงานคณะกรรมการ พัฒนาการเศรษฐกิจและสังคม แห่งชาติ	✓	✓		

ลำดับ	สาขา	รายการข้อมูลพื้นฐาน	มี/ไม่มี ฐานข้อมูล	วิธีการเก็บ รวบรวม ข้อมูล	หน่วยวัด	ความถี่ ของ ข้อมูล	ระดับการ นำเสนอ	หน่วยงานผู้รับผิดชอบ	สมุด สถิติ	แผน 12	SDG	อื่นๆ
5	บัญชี ประชาชาติ	ผลิตภัณฑ์มวลรวมสาขา ขนส่งสถานที่เก็บสินค้า และการคมนาคม	มี	ทะเบียน	ล้านบาท	รายปี	จังหวัด	สำนักงานคณะกรรมการ พัฒนาการเศรษฐกิจและสังคม แห่งชาติ	✓	✓		
6	เกษตรและ ประมง	เนื้อที่ใช้ประโยชน์ทาง การเกษตร	มี	ทะเบียน	ไร่	รายปี	จังหวัด	สำนักงานเศรษฐกิจการเกษตร	✓			
7	เกษตรและ ประมง	เนื้อที่นา	มี	ทะเบียน	ไร่	รายปี	จังหวัด	สำนักงานเศรษฐกิจการเกษตร	✓			
8	เกษตรและ ประมง	เนื้อที่พืชไร่	มี	ทะเบียน	ไร่	รายปี	จังหวัด	สำนักงานเศรษฐกิจการเกษตร	✓			
9	เกษตรและ ประมง	เนื้อที่ไม้ผลและไม้ยืนต้น	มี	ทะเบียน	ไร่	รายปี	จังหวัด	สำนักงานเศรษฐกิจการเกษตร	✓			
10	เกษตรและ ประมง	เนื้อที่สวนผักไม้ดอก ไม้ประดับ	มี	ทะเบียน	ไร่	รายปี	จังหวัด	สำนักงานเศรษฐกิจการเกษตร	✓			
11	เกษตรและ ประมง	ผลผลิตข้าวนาปี	มี	ทะเบียน	ตัน	รายปี	จังหวัด อำเภอ	สำนักงานเกษตรจังหวัด	✓			
12	เกษตรและ ประมง	ผลผลิตข้าวนาปรัง	มี	ทะเบียน	ตัน	รายปี	จังหวัด อำเภอ	สำนักงานเกษตรจังหวัด	✓			
13	เกษตรและ ประมง	ผลผลิตข้าวนาปีเฉลี่ยต่อไร่	มี	ทะเบียน	กก.	รายปี	จังหวัด อำเภอ	สำนักงานเกษตรจังหวัด	✓			
14	เกษตรและ ประมง	ผลผลิตข้าวนาปรังเฉลี่ยต่อ ไร่	มี	ทะเบียน	กก.	รายปี	จังหวัด อำเภอ	สำนักงานเกษตรจังหวัด	✓			

ลำดับ	สาขา	รายการข้อมูลพื้นฐาน	มี/ไม่มี ฐานข้อมูล	วิธีการเก็บ รวบรวม ข้อมูล	หน่วยวัด	ความถี่ ของ ข้อมูล	ระดับการ นำเสนอ	หน่วยงานผู้รับผิดชอบ	สมุด สถิติ	แผน 12	SDG	อื่นๆ
15	เกษตรและ ประมง	จำนวนครัวเรือนที่มีการ เพาะเลี้ยงสัตว์น้ำจืด	มี	ทะเบียน	ครัวเรือน	รายปี	จังหวัด อำเภอ	สำนักงานประมงจังหวัด	✓			
16	เกษตรและ ประมง	เนื้อที่ที่มีการเพาะเลี้ยง สัตว์น้ำจืด	มี	ทะเบียน	ไร่	รายปี	จังหวัด อำเภอ	สำนักงานประมงจังหวัด..	✓			
17	เกษตรและ ประมง	ปริมาณการจับสัตว์น้ำจืด	มี	ทะเบียน	ตัน	รายปี	จังหวัด อำเภอ	สำนักงานประมงจังหวัด..	✓			
18	เกษตรและ ประมง	มูลค่าการจับสัตว์น้ำจืด	มี	ทะเบียน	ล้านบาท	รายปี	จังหวัด อำเภอ	สำนักงานประมงจังหวัด..				
19	เกษตรและ ประมง	เงินกู้ของเกษตรกรลูกค้า ธ.ก.ส.	มี	ทะเบียน	ล้านบาท	รายปี	จังหวัด อำเภอ	ธนาคารเพื่อการเกษตรและ สหกรณ์การเกษตรจังหวัด				
20	อุตสาหกรรม	จำนวนสถานประกอบการ อุตสาหกรรม	มี	ทะเบียน	แห่ง	รายปี	จังหวัด อำเภอ	สำนักงานอุตสาหกรรมจังหวัด	✓			
21	อุตสาหกรรม	จำนวนเงินทุน	มี	ทะเบียน	ล้านบาท	รายปี	จังหวัด อำเภอ	สำนักงานอุตสาหกรรมจังหวัด	✓			
22	อุตสาหกรรม	จำนวนคนงานสถาน ประกอบการอุตสาหกรรม	มี	ทะเบียน	คน	รายปี	จังหวัด อำเภอ	สำนักงานอุตสาหกรรมจังหวัด	✓			
23	พลังงาน	จำนวนผู้ใช้ไฟฟ้า	มี	ทะเบียน	ราย	รายปี	จังหวัด อำเภอ	การไฟฟ้าส่วนภูมิภาคจังหวัด	✓			
24	พลังงาน	จำนวนการจำหน่าย กระแสไฟฟ้า	มี	ทะเบียน	ล้าน กิโลวัตต์/ ชั่วโมง	รายปี	จังหวัด อำเภอ	การไฟฟ้าส่วนภูมิภาคจังหวัด	✓			

ลำดับ	สาขา	รายการข้อมูลพื้นฐาน	มี/ไม่มี ฐานข้อมูล	วิธีการเก็บ รวบรวม ข้อมูล	หน่วยวัด	ความถี่ ของ ข้อมูล	ระดับการ นำเสนอ	หน่วยงานผู้รับผิดชอบ	สมุด สถิติ	แผน 12	SDG	อื่นๆ
25	ขนส่งและ โลจิสติกส์	จำนวนอุบัติเหตุการจราจรทางบก	มี	ทะเบียน	แห่ง	รายปี	จังหวัด	ตำรวจภูธรจังหวัด	✓			
26	ขนส่งและ โลจิสติกส์	จำนวนคนตายจาก อุบัติเหตุการจราจรทางบก	มี	ทะเบียน	ราย	รายปี	จังหวัด	ตำรวจภูธรจังหวัด	✓	✓	✓	
27	ขนส่งและ โลจิสติกส์	จำนวนคนเจ็บอุบัติเหตุ การจราจรทางบก	มี	ทะเบียน	ราย	รายปี	จังหวัด	ตำรวจภูธรจังหวัด	✓		✓	
28	ขนส่งและ โลจิสติกส์	มูลค่าทรัพย์สินที่เสียหาย อุบัติเหตุการจราจรทางบก	มี	ทะเบียน	บาท	รายปี	จังหวัด	ตำรวจภูธรจังหวัด	✓			
29	การค้าและ ราคา	ดัชนีราคาผู้บริโภคทั่วไป	มี	ทะเบียน	-	รายปี	จังหวัด	สำนักดัชนีเศรษฐกิจการค้า กระทรวงพาณิชย์	✓	✓		
30	การค้าและ ราคา	อัตราเงินเฟ้อ	มี	ทะเบียน	-	รายปี	จังหวัด	สำนักดัชนีเศรษฐกิจการค้า กระทรวงพาณิชย์	✓	✓		
31	เทคโนโลยี สารสนเทศ และการ สื่อสาร	จำนวนเลขหมายโทรศัพท์ ที่มี	มี	ทะเบียน	หมายเลข	รายปี	จังหวัด	บริษัททีโอทีจำกัด(มหาชน)	✓			
32	เทคโนโลยี สารสนเทศ และการ สื่อสาร	จำนวนเลขหมายโทรศัพท์ ที่มีผู้เช่า	มี	ทะเบียน	หมายเลข	รายปี	จังหวัด	บริษัททีโอทีจำกัด(มหาชน)	✓			

ลำดับ	สาขา	รายการข้อมูลพื้นฐาน	มี/ไม่มี ฐานข้อมูล	วิธีการเก็บ รวบรวม ข้อมูล	หน่วยวัด	ความถี่ ของ ข้อมูล	ระดับการ นำเสนอ	หน่วยงานผู้รับผิดชอบ	สมุด สถิติ	แผน 12	SDG	อื่นๆ
33	เทคโนโลยี สารสนเทศ และการ สื่อสาร	จำนวนประชากรอายุ 6 ปี ขึ้นไปที่ใช้อินเทอร์เน็ต	มี	ทะเบียน	คน	รายปี	จังหวัด	สำนักงานสถิติแห่งชาติ	✓	✓	✓	
34	เทคโนโลยี สารสนเทศ และการ สื่อสาร	ครัวเรือนที่มีอุปกรณ์/ เทคโนโลยีสารสนเทศและ การสื่อสาร	มี	ทะเบียน	ครัวเรือน	รายปี	จังหวัด	สำนักงานสถิติแห่งชาติ	✓			
35	การ ท่องเที่ยว และกีฬา	จำนวนนักท่องเที่ยว	มี	ทะเบียน	คน	รายปี	จังหวัด	กรมการท่องเที่ยว	✓			
36	การ ท่องเที่ยว และกีฬา	ระยะเวลาพำนักรของ นักท่องเที่ยว	มี	ทะเบียน	วัน	รายปี	จังหวัด	กรมการท่องเที่ยว	✓			
37	การ ท่องเที่ยว และกีฬา	ค่าใช้จ่ายเฉลี่ยของ นักท่องเที่ยว	มี	ทะเบียน	บาท/คน/ วัน	รายปี	จังหวัด	กรมการท่องเที่ยว	✓			
38	การ ท่องเที่ยว และกีฬา	รายได้จากการท่องเที่ยว	มี	ทะเบียน	ล้านบาท	รายปี	จังหวัด	กรมการท่องเที่ยว	✓			

ลำดับ	สาขา	รายการข้อมูลพื้นฐาน	มี/ไม่มี ฐานข้อมูล	วิธีการเก็บ รวบรวม ข้อมูล	หน่วยวัด	ความถี่ ของ ข้อมูล	ระดับการ นำเสนอ	หน่วยงานผู้รับผิดชอบ	สมุด สถิติ	แผน 12	SDG	อื่นๆ
39	การเงิน การธนาคาร และการ ประกันภัย	ปริมาณเงินฝากของ สถาบันการเงิน	มี	ทะเบียน	ล้านบาท	รายปี	จังหวัด	ธนาคารแห่งประเทศไทย	✓			
40	การเงิน การธนาคาร และการ ประกันภัย	ปริมาณสินเชื่อของสถาบัน การเงิน	มี	ทะเบียน	ล้านบาท	รายปี	จังหวัด	ธนาคารแห่งประเทศไทย	✓			
41	การเงิน การธนาคาร และการ ประกันภัย	จำนวนสหกรณ์ภาค การเกษตร	มี	ทะเบียน	แห่ง	รายปี	จังหวัด อำเภอ	สำนักงานสหกรณ์จังหวัด	✓			
42	การเงิน การธนาคาร และการ ประกันภัย	จำนวนสหกรณ์นอกภาค การเกษตร	มี	ทะเบียน	แห่ง	รายปี	จังหวัด อำเภอ	สำนักงานสหกรณ์จังหวัด	✓			
43	การคลัง	รายรับขององค์กรปกครอง ส่วนท้องถิ่น	มี	ทะเบียน	ล้านบาท	รายปี	จังหวัด อำเภอ	สำนักงานส่งเสริมการปกครอง ส่วนท้องถิ่นจังหวัด	✓			
44	การคลัง	รายจ่ายขององค์กร ปกครองส่วนท้องถิ่น	มี	ทะเบียน	ล้านบาท	รายปี	จังหวัด อำเภอ	สำนักงานส่งเสริมการปกครอง ส่วนท้องถิ่นจังหวัด	✓			
45	การคลัง	รายได้จากการจัดเก็บภาษี ของกรมสรรพากร	มี	ทะเบียน	ล้านบาท	รายปี	จังหวัด อำเภอ	สำนักงานสรรพากรภาค 5 ชลบุรี	✓	✓		



ลำดับ	สาขา	รายการข้อมูลพื้นฐาน	มี/ไม่มี ฐานข้อมูล	วิธีการเก็บ รวบรวม ข้อมูล	หน่วยวัด	ความถี่ ของ ข้อมูล	ระดับการ นำเสนอ	หน่วยงานผู้รับผิดชอบ	สมุด สถิติ	แผน 12	SDG	อื่นๆ
46	การคลัง	รายได้จากการจัดเก็บเงิน ภาษีของกรมสรรพสามิต	มี	ทะเบียน	ล้านบาท	รายปี	จังหวัด อำเภอ	สำนักงานสรรพสามิตพื้นที่ ชลบุรี 1, 2	✓			
47	ด้าน เศรษฐกิจ อื่นๆ	จำนวนทะเบียนนิติบุคคล ใหม่	มี	ทะเบียน	ราย	รายปี	จังหวัด อำเภอ	สำนักงานพัฒนาธุรกิจการค้า จังหวัด	✓	✓		
48	ด้าน เศรษฐกิจ อื่นๆ	ทุนจดทะเบียน	มี	ทะเบียน	ล้านบาท	รายปี	จังหวัด อำเภอ	สำนักงานพัฒนาธุรกิจการค้า จังหวัด	✓	✓		

## (2) ข้อมูลสถิติด้านเศรษฐกิจ

ลำดับ	รายการข้อมูลพื้นฐาน	2558	2559	2560	2561	2562	2563	2564
1	ผลิตภัณฑ์มวลรวมจังหวัดนครราชสีมาประจำปี	809,479.94						
2	ผลิตภัณฑ์มวลรวมจังหวัดต่อคนต่อปี	491,970.67						
3	ผลิตภัณฑ์มวลรวมสาขาเกษตร	20,409.92						
4	ผลิตภัณฑ์มวลรวมสาขาอุตสาหกรรม	732,825.24						
5	ผลิตภัณฑ์มวลรวมสาขาขนส่งสถานที่เก็บสินค้าและการ คมนาคม	56,244.78						
6	เนื้อที่การใช้ประโยชน์ทางการเกษตร	1,719,457						
7	เนื้อที่นา	97,646						
8	เนื้อที่พืชไร่	651,530						
9	เนื้อที่ไม้ผลและไม่ยืนต้น	699,332						

ลำดับ	รายการข้อมูลพื้นฐาน	2558	2559	2560	2561	2562	2563	2564
10	เนื้อที่สวนผักไม้ดอกไม้ประดับ	21,357						
11	ผลผลิตข้าวนาปี	39,018	34,492					
12	ผลผลิตข้าวนาปรัง	29,623	26,091					
13	ผลผลิตข้าวนาปีเฉลี่ยต่อไร่	497.6	489.6					
14	ผลผลิตข้าวนาปรังเฉลี่ยต่อไร่	672.6	651.4					
15	จำนวนครัวเรือนที่มีการเพาะเลี้ยงสัตว์น้ำจืด	6,032	2,086					
16	เนื้อที่ที่มีการเพาะเลี้ยงสัตว์น้ำจืด	64,434.08	23,149.8					
17	ปริมาณการจับสัตว์น้ำจืด	64,244	372,338					
18	มูลค่าการจับสัตว์น้ำจืด	1,484.55						
19	เงินกู้ของเกษตรกรรูกค้าธนาคารเพื่อการเกษตรและสหกรณ์การเกษตร	5,517.61						
20	จำนวนสถานประกอบการอุตสาหกรรม	5,189	3,188					
21	จำนวนเงินทุน	822,496.32	419,762.90					
22	จำนวนคนงานสถานประกอบการอุตสาหกรรม	301,568	181,892					
23	จำนวนผู้ใช้ไฟฟ้า	648,567	602,839					
24	จำนวนการจำหน่ายกระแสไฟฟ้า	10,983.95	11,696.01					
25	จำนวนอุบัติเหตุการจราจรทางบก	570	647					
26	จำนวนคนตายจากอุบัติเหตุการจราจรทางบก	103	36					
27	จำนวนคนเจ็บอุบัติเหตุการจราจรทางบก	132	30					
28	มูลค่าทรัพย์สินที่เสียหายอุบัติเหตุการจราจรทางบก	1,954,901	686,759					
29	ดัชนีราคาผู้บริโภคทั่วไป	100.0	101.0					
30	อัตราเงินเฟ้อ	-1.0	1.0					
31	จำนวนเลขหมายโทรศัพท์ที่มี	221,379	221,356					

ลำดับ	รายการข้อมูลพื้นฐาน	2558	2559	2560	2561	2562	2563	2564
32	จำนวนเลขหมายโทรศัพท์ที่มีผู้เช่า	84,697	128,302					
33	จำนวนประชากรอายุ 6 ปีขึ้นไปที่ใช้อินเทอร์เน็ต	875,574	968,932					
34	ครัวเรือนที่มีอุปกรณ์/เทคโนโลยีสารสนเทศและการสื่อสาร							
	- โทรศัพท์	67,556	36,802					
	- โทรสาร	17,049	5,334					
	- คอมพิวเตอร์	219,504	104,403					
	- การเชื่อมต่ออินเทอร์เน็ต	300,228	428,253					
35	จำนวนนักท่องเที่ยว	10,002,914	13,812,345					
36	ระยะเวลาพำนักรักของนักท่องเที่ยว	3	3					
37	ค่าใช้จ่ายเฉลี่ยของนักท่องเที่ยว	3,853	4,151					
38	รายได้จากการท่องเที่ยว	133,938.30	206,271.88					
39	ปริมาณเงินฝากของสถาบันการเงิน	377,276	387,414					
40	ปริมาณสินเชื่อของสถาบันการเงิน	343,844	359,625					
41	จำนวนสหกรณ์ภาคการเกษตร	21	22					
42	จำนวนสหกรณ์นอกภาคการเกษตร	88	87					
43	รายรับขององค์กรปกครองส่วนท้องถิ่น	3,183.84	2,921.36					
44	รายจ่ายขององค์กรปกครองส่วนท้องถิ่น	2,057.49	2,029.03					
45	รายได้จากการจัดเก็บภาษีของกรมสรรพากร	54,817.71	55,625.56					
46	รายได้จากการจัดเก็บเงินภาษีของกรมสรรพสามิต	43,643.56	99,747.46					
47	จำนวนทะเบียนนิติบุคคลใหม่	4,011	4,579					
48	ทุนจดทะเบียน		26,783.83					

## 3.1.2 ด้านสังคม

## (1) ผังรายการข้อมูลสถิติด้านสังคม

ลำดับ	สาขา	รายการข้อมูลพื้นฐาน	มี/ไม่มี ฐานข้อมูล	วิธีการเก็บ รวบรวม ข้อมูล	หน่วยวัด	ความถี่ ของ ข้อมูล	ระดับการ นำเสนอ	หน่วยงานผู้รับผิดชอบ	สมุด สถิติ	แผน 12	SDG	อื่นๆ
1	ประชากรศาสตร์ ประชากรเคหะ	จำนวนประชากรจากการ ทะเบียน	มี	ทะเบียน	คน	รายปี	จังหวัด อำเภอ	กรมการปกครอง กระทรวงมหาดไทย	✓			
2	ประชากรศาสตร์ ประชากรเคหะ	วัยเด็ก (0-14 ปี)	มี	ทะเบียน	คน	รายปี	จังหวัด อำเภอ	กรมการปกครอง กระทรวงมหาดไทย	✓			
3	ประชากรศาสตร์ ประชากรเคหะ	วัยแรงงาน (15-59 ปี)	มี	ทะเบียน	คน	รายปี	จังหวัด อำเภอ	กรมการปกครอง กระทรวงมหาดไทย	✓			
4	ประชากรศาสตร์ ประชากรเคหะ	วัยสูงอายุ (60 ปีขึ้นไป)	มี	ทะเบียน	คน	รายปี	จังหวัด อำเภอ	กรมการปกครอง กระทรวงมหาดไทย	✓			
5	ประชากรศาสตร์ ประชากรเคหะ	อัตราการเปลี่ยนแปลงของ ประชากร	มี	ทะเบียน	ร้อยละ	รายปี	จังหวัด อำเภอ	กรมการปกครอง กระทรวงมหาดไทย	✓			
6	ประชากรศาสตร์ ประชากรเคหะ	ความหนาแน่นของ ประชากร	มี	ทะเบียน	คน/ตร. กม.	รายปี	จังหวัด อำเภอ	กรมการปกครอง กระทรวงมหาดไทย	✓			
7	ประชากรศาสตร์ ประชากรเคหะ	จำนวนบ้านจากการ ทะเบียน	มี	ทะเบียน	หลัง	รายปี	จังหวัด อำเภอ	กรมการปกครอง กระทรวงมหาดไทย	✓			
8	ประชากรศาสตร์ ประชากรเคหะ	อัตราการเกิดมีชีพ	มี	ทะเบียน	ร้อยละ	รายปี	จังหวัด	สำนักงานสาธารณสุขจังหวัด...	✓			
9	ประชากรศาสตร์ ประชากรเคหะ	จำนวนการจดทะเบียน สมรส	มี	ทะเบียน	ทะเบียน	รายปี	จังหวัด อำเภอ	ที่ทำการปกครองจังหวัด...	✓	✓		
10	ประชากรศาสตร์ ประชากรเคหะ	จำนวนการหย่า	มี	ทะเบียน	ทะเบียน	รายปี	จังหวัด อำเภอ	ที่ทำการปกครองจังหวัด...	✓	✓		

ลำดับ	สาขา	รายการข้อมูลพื้นฐาน	มี/ไม่มี ฐานข้อมูล	วิธีการเก็บ รวบรวม ข้อมูล	หน่วยวัด	ความถี่ ของ ข้อมูล	ระดับการ นำเสนอ	หน่วยงานผู้รับผิดชอบ	สมุด สถิติ	แผน 12	SDG	อื่นๆ
11	ประชากรศาสตร์ ประชากรเคหะ	ร้อยละของครัวเรือนที่เป็น เจ้าของบ้านและที่ดิน	มี	ทะเบียน	ร้อยละ	รายปี	จังหวัด	สำนักงานสถิติแห่งชาติ	✓			
12	แรงงาน	อัตราการมีงานทำ	มี	ทะเบียน	ร้อยละ	ราย ไตรมาส	จังหวัด	สำนักงานสถิติแห่งชาติ	✓	✓		
13	แรงงาน	อัตราการว่างงาน	มี	ทะเบียน	ร้อยละ	ราย ไตรมาส	จังหวัด	สำนักงานสถิติแห่งชาติ	✓			
14	แรงงาน	ค่าจ้างขั้นต่ำ	มี	ทะเบียน	บาท/วัน	รายปี	จังหวัด	สำนักงานสวัสดิการและ คุ้มครองแรงงานจังหวัด	✓		✓	
15*	แรงงาน	คนอายุมากกว่า 60 ปีเต็ม ขึ้นไปมีอาชีพและมีรายได้	มี	ทะเบียน	คน	รายปี	ภาค	สำนักงานสถิติแห่งชาติ		✓		สาขา
16*	การศึกษา	คะแนนเฉลี่ยสติปัญญา (IQ) เด็กนักเรียน	มี	ทะเบียน		รายปี	จังหวัด ประเทศ	กรมสุขภาพจิตกระทรวง สาธารณสุข		✓		
17	การศึกษา	อัตราส่วนนักเรียนต่อครู (ก่อนประถมศึกษา)	มี	ทะเบียน	ร้อยละ	รายปี	จังหวัด อำเภอ	สำนักงานส่งเสริมการปกครอง ส่วนท้องถิ่นจังหวัดสำนักงาน เขตพื้นที่การศึกษา ประถมศึกษา/มัธยมศึกษา	✓			
18	การศึกษา	อัตราส่วนนักเรียนต่อครู (ประถมศึกษา)	มี	ทะเบียน	ร้อยละ	รายปี	จังหวัด อำเภอ	สำนักงานส่งเสริมการปกครอง ส่วนท้องถิ่นจังหวัดสำนักงาน เขตพื้นที่การศึกษา ประถมศึกษา/มัธยมศึกษา	✓			
19	การศึกษา	อัตราส่วนนักเรียนต่อครู (มัธยมศึกษา)	มี	ทะเบียน	ร้อยละ	รายปี	จังหวัด อำเภอ	สำนักงานส่งเสริมการปกครอง ส่วนท้องถิ่นจังหวัดสำนักงาน	✓			

ลำดับ	สาขา	รายการข้อมูลพื้นฐาน	มี/ไม่มี ฐานข้อมูล	วิธีการเก็บ รวบรวม ข้อมูล	หน่วยวัด	ความถี่ ของ ข้อมูล	ระดับการ นำเสนอ	หน่วยงานผู้รับผิดชอบ	สมุด สถิติ	แผน 12	SDG	อื่นๆ
								เขตพื้นที่การศึกษา ประถมศึกษา/มัธยมศึกษา				
20	การศึกษา	จำนวนนักเรียนที่ออก กลางคืน	มี	ทะเบียน	คน	รายปี	จังหวัด อำเภอ	สำนักงานเขตพื้นที่การศึกษา มัธยมศึกษาเขต...	✓			
21	การศึกษา	จำนวนนักศึกษาระดับ อาชีวศึกษาและอุดมศึกษา	มี	ทะเบียน	คน	รายปี	จังหวัด	สำนักงานคณะกรรมการการ อุดมศึกษา	✓			
22	การศึกษา	จำนวนอาจารย์ในระดับ อาชีวศึกษาและอุดมศึกษา	มี	ทะเบียน	คน	รายปี	จังหวัด	สำนักงานคณะกรรมการการ อุดมศึกษา	✓			
23	การศึกษา	จำนวนผู้เรียน/นักศึกษาที่ ลงทะเบียนเรียนในสังกัด สำนักงานส่งเสริม การศึกษานอกระบบและ การศึกษตามอัธยาศัย	มี	ทะเบียน	คน	รายปี	จังหวัด	สำนักงานส่งเสริมการศึกษา นอกระบบและการศึกษาตาม อัธยาศัย	✓			
24	การศึกษา	จำนวนผู้เรียน/นักศึกษาที่ สำเร็จการศึกษาในสังกัด สำนักงานส่งเสริม การศึกษานอกระบบและ การศึกษตามอัธยาศัย	มี	ทะเบียน	คน	รายปี	จังหวัด	สำนักงานส่งเสริมการศึกษา นอกระบบและการศึกษาตาม อัธยาศัย	✓			
25	ศาสนา ศิลปะ และ วัฒนธรรม	จำนวนวัดสำนักสงฆ์โบสถ์ คริสต์มัสยิด	มี	ทะเบียน	แห่ง	รายปี	อำเภอ/ จังหวัด	สำนักงานวัฒนธรรมจังหวัด	✓			
26	ศาสนา ศิลปะ และ วัฒนธรรม	จำนวนพระภิกษุและ สามเณร	มี	ทะเบียน	รูป	รายปี	อำเภอ/ จังหวัด	สำนักงานวัฒนธรรมจังหวัด	✓			

ลำดับ	สาขา	รายการข้อมูลพื้นฐาน	มี/ไม่มี ฐานข้อมูล	วิธีการเก็บ รวบรวม ข้อมูล	หน่วยวัด	ความถี่ ของ ข้อมูล	ระดับการ นำเสนอ	หน่วยงานผู้รับผิดชอบ	สมุด สถิติ	แผน 12	SDG	อื่นๆ
27	สุขภาพ	จำนวนผู้ป่วยนอก	มี	ทะเบียน	คน	รายปี	จังหวัด	สำนักงานสาธารณสุขจังหวัด...	✓			
28	สุขภาพ	จำนวนผู้ป่วยใน	มี	ทะเบียน	คน	รายปี	จังหวัด	สำนักงานสาธารณสุขจังหวัด	✓			
29	สุขภาพ	จำนวนสถานพยาบาลที่มี เตียงผู้ป่วยรับไว้ค้างคืน	มี	ทะเบียน	แห่ง	รายปี	จังหวัด	สำนักงานสาธารณสุขจังหวัด	✓			
30	สุขภาพ	จำนวนเตียง	มี	ทะเบียน	เตียง	รายปี	จังหวัด	สำนักงานสาธารณสุขจังหวัด	✓			
31	สุขภาพ	จำนวนประชากรต่อแพทย์ 1 คน	มี	ทะเบียน	จำนวน	รายปี	จังหวัด	สำนักงานสาธารณสุขจังหวัด	✓	✓		
32	สุขภาพ	จำนวนประชากรต่อเภสัช กร 1 คน	มี	ทะเบียน	จำนวน	รายปี	จังหวัด	สำนักงานสาธารณสุขจังหวัด	✓	✓		
33	สุขภาพ	จำนวนประชากรต่อ พยาบาล 1 คน	มี	ทะเบียน	จำนวน	รายปี	จังหวัด	สำนักงานสาธารณสุขจังหวัด	✓	✓		
34*	สุขภาพ	อัตราการคลอดในผู้หญิง กลุ่มอายุ 15-19 ปี	มี	ทะเบียน	ร้อยละ	รายปี	จังหวัด	กรมอนามัย		✓		สาขา
35*	สุขภาพ	อัตราการฆ่าตัวตาย	มี	ทะเบียน	จำนวน	รายปี	ประเทศ	กระทรวงสาธารณสุข		✓	✓	สาขา
36*	สุขภาพ	อัตราการเกิดมีชีพ	มี	ทะเบียน	จำนวน	รายปี	ภาค	กระทรวงสาธารณสุข			✓	สาขา
37	สวัสดิการสังคม	จำนวนผู้ประกันตนตาม มาตรา 33	มี	ทะเบียน	คน	รายปี	จังหวัด	สำนักงานประกันสังคม กระทรวงแรงงาน	✓			
38*	สวัสดิการสังคม	จำนวนผู้ประกันตนตาม มาตรา 40	มี	ทะเบียน	คน	รายปี	จังหวัด	สำนักงานประกันสังคม กระทรวงแรงงาน	✓	✓		
39	สวัสดิการสังคม	จำนวนลูกจ้างที่ประสบ อันตรายหรือเจ็บป่วยจาก การทำงาน	มี	ทะเบียน	คน	รายปี	จังหวัด	สำนักงานประกันสังคม กระทรวงแรงงาน	✓			

ลำดับ	สาขา	รายการข้อมูลพื้นฐาน	มี/ไม่มี ฐานข้อมูล	วิธีการเก็บ รวบรวม ข้อมูล	หน่วยวัด	ความถี่ ของ ข้อมูล	ระดับการ นำเสนอ	หน่วยงานผู้รับผิดชอบ	สมุด สถิติ	แผน 12	SDG	อื่นๆ
40*	สวัสดิการสังคม	จำนวนเด็กที่ต้องดำรงชีพด้วยการเร่ร่อนขอทาน	มี	ทะเบียน	คน	รายปี	จังหวัด	กระทรวงการพัฒนาสังคมและความมั่นคงของมนุษย์				สาขา
41*	สวัสดิการสังคม	จำนวนเยาวชนที่ต้องดำรงชีพด้วยการเร่ร่อนขอทาน	มี	ทะเบียน	คน	รายปี	จังหวัด	กระทรวงการพัฒนาสังคมและความมั่นคงของมนุษย์				สาขา
42*	สวัสดิการสังคม	จำนวนเด็กอยู่คนเดียวตามลำพัง/ไม่มีผู้ดูแล/ถูกทอดทิ้ง	มี	ทะเบียน	คน	รายปี	จังหวัด	กระทรวงการพัฒนาสังคมและความมั่นคงของมนุษย์				สาขา
43*	สวัสดิการสังคม	จำนวนคนพิการที่มีบัตรประจำตัวคนพิการจำแนกตามความพิการ	มี	ทะเบียน	คน	รายปี	จังหวัด	กระทรวงการพัฒนาสังคมและความมั่นคงของมนุษย์				สาขา
44	รายได้รายจ่ายของครัวเรือน	รายได้เฉลี่ยต่อเดือนของครัวเรือน	มี	ทะเบียน	บาท	รายปี	จังหวัด	สำนักงานสถิติแห่งชาติ	✓	✓		
45	รายได้รายจ่ายของครัวเรือน	ค่าใช้จ่ายเฉลี่ยต่อเดือนของครัวเรือน	มี	ทะเบียน	บาท	รายปี	จังหวัด	สำนักงานสถิติแห่งชาติ	✓			
46	รายได้รายจ่ายของครัวเรือน	หนี้สินเฉลี่ยต่อครัวเรือน	มี	ทะเบียน	บาท	รายปี	จังหวัด	สำนักงานสถิติแห่งชาติ	✓	✓		
47	รายได้รายจ่ายของครัวเรือน	ร้อยละของค่าใช้จ่ายต่อรายได้	มี	ทะเบียน	ร้อยละ	รายปี	จังหวัด	สำนักงานสถิติแห่งชาติ	✓			
48*	รายได้รายจ่ายของครัวเรือน	สัมประสิทธิ์ความไม่เสมอภาค (Ginicoefficient) ด้านรายได้ของครัวเรือน	มี	ทะเบียน	บาท	รายปี	จังหวัด	สำนักงานสถิติแห่งชาติ		✓		สาขา



ลำดับ	สาขา	รายการข้อมูลพื้นฐาน	มี/ไม่มี ฐานข้อมูล	วิธีการเก็บ รวบรวม ข้อมูล	หน่วยวัด	ความถี่ ของ ข้อมูล	ระดับการ นำเสนอ	หน่วยงานผู้รับผิดชอบ	สมุด สถิติ	แผน 12	SDG	อื่นๆ
49*	รายได้รายจ่าย ของครัวเรือน	สัมประสิทธิ์ความไม่เสมอภาค (Ginicoefficient) ด้านรายจ่ายเพื่อการ อุปโภคบริโภคของ ครัวเรือน	มี	ทะเบียน	บาท	รายปี	จังหวัด	สำนักงานสถิติแห่งชาติ		✓		สาขา
50*	รายได้รายจ่าย ของครัวเรือน	สัดส่วนคนจนเมื่อวัดด้าน รายจ่ายเพื่อการอุปโภค บริโภค	มี	ทะเบียน	ร้อยละ	รายปี	จังหวัด	สำนักงานสถิติแห่งชาติ			✓	สาขา
51	ยุทธธรรมความ มั่นคงการเมือง และการปกครอง	จำนวนคดีอาญาที่ได้รับ แจ้ง	มี	ทะเบียน	ราย	รายปี	จังหวัด	กองกำกับการตำรวจภูธร จังหวัด	✓			
52	ยุทธธรรมความ มั่นคงการเมือง และการปกครอง	จำนวนคดีอาญาที่มีการ จับกุม	มี	ทะเบียน	ราย	รายปี	จังหวัด	กองกำกับการตำรวจภูธร จังหวัด	✓			
53*	ยุทธธรรมความ มั่นคงการเมือง และการปกครอง	จำนวนคดีที่เกี่ยวข้องกับยา เสพติด	มี	ทะเบียน	คดี	รายปี	ประเทศ	สำนักงานป้องกันและ ปราบปรามยาเสพติด		✓		สาขา

หมายเหตุ : \* คือรายการที่เพิ่มเติม/นอกเหนือจากสมุดสถิติจังหวัด

## (2) ข้อมูลสถิติด้านสังคม

ลำดับ	รายการข้อมูลพื้นฐาน	2558	2559	2560	2561	2562	2563	2564
1	จำนวนประชากรจากการทะเบียน	1,455,039	1,483,049					
2	วัยเด็ก (0-14 ปี)	281,213	284,024					
3	วัยแรงงาน (15-59 ปี)	971,794	988,728					
4	วัยสูงอายุ (60 ปีขึ้นไป)	168,605	175,875					
5	อัตราการเปลี่ยนแปลงของประชากร	2.36	1.93					
6	ความหนาแน่นของประชากร	333.50	339.91					
7	จำนวนบ้านจากการทะเบียน	908,250	949,829					
8	อัตราการเกิดมีชีพ	31,481	30,409					
9	จำนวนการจดทะเบียนสมรส	14,879	15,949					
10	จำนวนการหย่า	6,122	6,228					
11	ร้อยละของครัวเรือนที่เป็นเจ้าของบ้านและที่ดิน	40.1	42.4					
12	อัตราการมีงานทำ	99.12	99.39					
13	อัตราการว่างงาน	0.88	0.61					
14	ค่าจ้างขั้นต่ำ			308				
15	คนอายุมากกว่า 60 ปีเพิ่มขึ้นไปมีอาชีพและมีรายได้	56,329	53,181					
16	คะแนนเฉลี่ยสติปัญญา (IQ) เด็กนักเรียน							
17	อัตราส่วนนักเรียนต่อครู (ก่อนประถมศึกษา)		35					
18	อัตราส่วนนักเรียนต่อครู (ประถมศึกษา)		26					
19	อัตราส่วนนักเรียนต่อครู (มัธยมศึกษา)		25					
20	จำนวนนักเรียนที่ออกกลางคัน		983					
21	จำนวนนักศึกษาระดับอาชีวศึกษาและอุดมศึกษา		103,460					
22	จำนวนอาจารย์ในระดับอาชีวศึกษาและอุดมศึกษา		5,539					

ลำดับ	รายการข้อมูลพื้นฐาน	2558	2559	2560	2561	2562	2563	2564
23	จำนวนผู้เรียน/นักศึกษาที่ลงทะเบียนเรียนในสังกัดสำนักงานส่งเสริมการศึกษานอกระบบและการศึกษาตามอัธยาศัย		50,262					
24	จำนวนผู้เรียน/นักศึกษาที่สำเร็จการศึกษาในสังกัดสำนักงานส่งเสริมการศึกษานอกระบบและการศึกษาตามอัธยาศัย		14,429					
25	จำนวนวัด สำนักสงฆ์ โบสถ์คริสต์ มัสยิด	434	514					
26	จำนวนพระภิกษุ และสามเณร	6,748	6,386					
27	จำนวนผู้ป่วยนอก	5,176,837	4,875,484					
28	จำนวนผู้ป่วยใน	81,625	92,424					
29	จำนวนสถานพยาบาลที่มีเตียงผู้ป่วยรับไว้ค้างคืน	49	47					
30	จำนวนเตียง	3,753	4,395					
31	จำนวนประชากรต่อแพทย์ 1 คน	3,571	2,762					
32	จำนวนประชากรต่อเภสัชกร 1 คน	10,687	8,828					
33	จำนวนประชากรต่อพยาบาล 1 คน	813	820					
34	อัตราการคลอดในผู้หญิงกลุ่มอายุ 15-19 ปี							
35	อัตราการฆ่าตัวตาย							
36	อัตราการเกิดมีชีพ							
37	จำนวนผู้ประกันตนตามมาตรา 33	674,413	680,948					
38	จำนวนผู้ประกันตนตามมาตรา 40	40,968	41,315					
39	จำนวนลูกจ้างที่ประสบอันตรายหรือเจ็บป่วยจากการทำงาน	6,118	5,222					
40	จำนวนเด็กที่ต้องดำรงชีพด้วยการเร่ร่อนขอทาน							
41	จำนวนเยาวชนที่ต้องดำรงชีพด้วยการเร่ร่อนขอทาน							
42	จำนวนเด็กอยู่คนเดียวตามลำพัง/ไม่มีผู้ดูแล/ถูกทอดทิ้ง							
43	จำนวนคนพิการที่มีบัตรประจำตัวคนพิการ จำแนกตาม							

ลำดับ	รายการข้อมูลพื้นฐาน	2558	2559	2560	2561	2562	2563	2564
	ความพิการ							
44	รายได้เฉลี่ยต่อเดือนของครัวเรือน	27256.7						
45	ค่าใช้จ่ายเฉลี่ยต่อเดือนของครัวเรือน	24182.0	24,257.1					
46	หนี้สินเฉลี่ยต่อครัวเรือน	149191.5						
47	ร้อยละของค่าใช้จ่ายต่อรายได้	88.7						
48	สัมประสิทธิ์ความไม่เสมอภาค (Ginicoefficient) ด้านรายได้ของครัวเรือน	0.156						
49	สัมประสิทธิ์ความไม่เสมอภาค (Ginicoefficient) ด้านรายจ่ายเพื่อการอุปโภคบริโภคของครัวเรือน	0.096						
50	สัดส่วนคนจนเมื่อวัดด้านรายจ่ายเพื่อการอุปโภคบริโภค							
51	จำนวนคดีอาญาที่ได้รับแจ้ง	30,604	23,662					
52	จำนวนคดีอาญาที่มีการจับกุม	34,761	25,810					
53	จำนวนคดีที่เกี่ยวข้องกับยาเสพติด							

### 3.1.3 ข้อมูลสถิติด้านทรัพยากรธรรมชาติและสิ่งแวดล้อม

#### (1) ผังรายการข้อมูลสถิติด้านทรัพยากรธรรมชาติและสิ่งแวดล้อม

ลำดับ	สาขา	รายการข้อมูลพื้นฐาน	มี/ไม่มี ฐานข้อมูล	วิธีการเก็บ รวบรวม ข้อมูล	หน่วยวัด	ความถี่ ของ ข้อมูล	ระดับการ นำเสนอ	หน่วยงานผู้รับผิดชอบ	สมุด สถิติ	แผน 12	SDG	อื่นๆ
1	ทรัพยากร ธรรมชาติและ สิ่งแวดล้อม	จำนวนแหล่งน้ำ	มี	ทะเบียน	แห่ง	รายปี	จังหวัด อำเภอ	โครงการชลประทานชลบุรี	✓			
2	ทรัพยากรธร มชาติ และ สิ่งแวดล้อม	ปริมาณน้ำที่เก็บเฉลี่ยทั้งปี (แหล่งน้ำทุกประเภท)	มี	ทะเบียน	ล้าน ลบ.ม.	รายปี	จังหวัด อำเภอ	โครงการชลประทานชลบุรี	✓			
3	ทรัพยากร ธรรมชาติและ สิ่งแวดล้อม	ปริมาณขยะมูลฝอย	มี	ทะเบียน	ตันต่อวัน	รายปี	จังหวัด	กรมควบคุมมลพิษกระทรวง ทรัพยากรธรรมชาติและ สิ่งแวดล้อม	✓	✓		
4	ทรัพยากร ธรรมชาติและ สิ่งแวดล้อม	พื้นที่ป่า	มี	ทะเบียน	ไร่	รายปี	จังหวัด	สำนักงานเศรษฐกิจการเกษตร	✓	✓	✓	
5	ทรัพยากร ธรรมชาติและ สิ่งแวดล้อม	พื้นที่ป่าไม้ต่อพื้นที่จังหวัด	มี	ทะเบียน	ร้อยละ	รายปี	จังหวัด	สำนักงานเศรษฐกิจการเกษตร	✓	✓	✓	
6	ทรัพยากร ธรรมชาติและ สิ่งแวดล้อม	ปริมาณฝนเฉลี่ยทั้งปี	มี	ทะเบียน	มิลลิเมตร	เดือน	จังหวัด	สถานีตรวจอากาศจังหวัด	✓			

ลำดับ	สาขา	รายการข้อมูลพื้นฐาน	มี/ไม่มี ฐานข้อมูล	วิธีการเก็บ รวบรวม ข้อมูล	หน่วยวัด	ความถี่ ของ ข้อมูล	ระดับการ นำเสนอ	หน่วยงานผู้รับผิดชอบ	สมุด สถิติ	แผน 12	SDG	อื่นๆ
7	ทรัพยากร ธรรมชาติและ สิ่งแวดล้อม	กำลังการผลิตน้ำประปา	มี	ทะเบียน	ลบ.ม.	รายปี	จังหวัด อำเภอ	การประปาส่วนภูมิภาคจังหวัด	✓	✓		
8	ทรัพยากร ธรรมชาติและ สิ่งแวดล้อม	น้ำประปาที่ผลิตได้	มี	ทะเบียน	ลบ.ม.	รายปี	จังหวัด อำเภอ	การประปาส่วนภูมิภาคจังหวัด	✓	✓		
9	ทรัพยากร ธรรมชาติ และ สิ่งแวดล้อม	ปริมาณน้ำประปาที่ จำหน่ายแก่ผู้ใช้	มี	ทะเบียน	ลบ.ม.	รายปี	จังหวัด อำเภอ	การประปาส่วนภูมิภาคจังหวัด	✓	✓		
10*	ทรัพยากร ธรรมชาติและ สิ่งแวดล้อม	ดัชนีคุณภาพน้ำผิวดิน (WQI)	มี	ทะเบียน	ร้อยละ	ไตรมาส/ รายปี	จังหวัด ประเทศ	กรมควบคุมมลพิษ		✓		สาขา
11*	ทรัพยากร ธรรมชาติและ สิ่งแวดล้อม	ดัชนีคุณภาพอากาศ(AQI)	มี	ทะเบียน	หน่วย	ชั่วโมง	ประเทศ	กรมควบคุมมลพิษ		✓		สาขา
12*	ทรัพยากร ธรรมชาติและ สิ่งแวดล้อม	พื้นที่เพาะปลูกในเขต ชลประทาน	มี	ทะเบียน	ไร่	สัปดาห์	ประเทศ ภาคจังหวัด	กรมชลประทาน		✓		สาขา
13*	ทรัพยากร ธรรมชาติและ สิ่งแวดล้อม	จำนวนผู้ประสบภัย ธรรมชาติ	มี	ทะเบียน	คน	รายปี	ประเทศ	กรมป้องกันและบรรเทาสา ธารณภัย		✓		สาขา

ลำดับ	สาขา	รายการข้อมูลพื้นฐาน	มี/ไม่มี ฐานข้อมูล	วิธีการเก็บ รวบรวม ข้อมูล	หน่วยวัด	ความถี่ ของ ข้อมูล	ระดับการ นำเสนอ	หน่วยงานผู้รับผิดชอบ	สมุด สถิติ	แผน 12	SDG	อื่นๆ
14*	ทรัพยากร ธรรมชาติและ สิ่งแวดล้อม	มูลค่าความเสียหายจากภัย ธรรมชาติ	มี	ทะเบียน	บาท	รายปี	ประเทศ	กรมป้องกันและบรรเทาสา ธารณภัย		✓		สาขา

หมายเหตุ: \* คือรายการที่เพิ่มเติม/นอกเหนือจากสมุดสถิติจังหวัดชลบุรี

## (2) ข้อมูลสถิติด้านทรัพยากรธรรมชาติและสิ่งแวดล้อม

ลำดับ	รายการข้อมูลพื้นฐาน	2558	2559	2560	2561	2562	2563	2564
1	จำนวนแหล่งน้ำ	704	704					
2	ปริมาณน้ำที่เก็บเฉลี่ยทั้งปี (แหล่งน้ำทุกประเภท)	289.09	289.09					
3	ปริมาณขยะมูลฝอย	2,487.0	2,619.7					
4	พื้นที่ป่า	338,435						
5	พื้นที่ป่าไม้ต่อพื้นที่จังหวัด	11.78						
6	ปริมาณฝนเฉลี่ยทั้งปี	1,046.0	1,462.7					
7	กำลังการผลิตน้ำประปา	231,716,600	231,716,600					
8	น้ำประปาที่ผลิตได้	169,838,882	183,080,068					
9	ปริมาณน้ำประปาที่จำหน่ายแก่ผู้ใช้	130,329,000	142,951,937					
10	ดัชนีคุณภาพน้ำผิวดิน (WQI)							
11	ดัชนีคุณภาพอากาศ (AQI)							
12	พื้นที่เพาะปลูกในเขตชลประทาน							
13	จำนวนผู้ประสบภัยธรรมชาติ							
14	มูลค่าความเสียหายจากภัยธรรมชาติ							

### 3.2 ข้อมูลสถิติตัวชี้วัดตามประเด็นยุทธศาสตร์ในแผนพัฒนาจังหวัดชลบุรี

#### (1) ผังข้อมูลสถิติตัวชี้วัดตามประเด็นยุทธศาสตร์ในแผนพัฒนาจังหวัดชลบุรี

ยุทธศาสตร์	เป้าประสงค์เชิงยุทธศาสตร์	ตัวชี้วัด	รายการสถิติทางการ	มี/ไม่มี ฐานข้อมูล	วิธีการเก็บ รวบรวม ข้อมูล	หน่วยวัด	ความถี่ ของ ข้อมูล	ระดับ การ นำเสนอ	หน่วยงานที่รับผิดชอบ
1. ส่งเสริม อุตสาหกรรมให้มี การใช้เทคโนโลยี สะอาดในการผลิต เพื่อไม่ให้ สิ่งแวดล้อมเสื่อม โทรม	1. ภาคอุตสาหกรรมมีการใช้ ประโยชน์และบริหารจัดการ ทรัพยากรธรรมชาติและสิ่งแวดล้อม อย่างยั่งยืน โดยมีความรับผิดชอบต่อ สังคมและการมีส่วนร่วมของ ชุมชน เพื่อเป็นฐานในการพัฒนา ไปสู่อุตสาหกรรมเชิงนิเวศ	1. จำนวนสถาน ประกอบการ อุตสาหกรรมที่พัฒนาสู่ การเป็นอุตสาหกรรมสีเขียว	1. จำนวนโครงการส่งเสริมและ พัฒนาสถานประกอบการสู่ อุตสาหกรรมสีเขียว (Green Industry)	มี	ทะเบียน	โครงการ	รายปี	จังหวัด	สำนักงานอุตสาหกรรมจังหวัด ชลบุรี
			2. จำนวนสถานประกอบการ ที่ได้รับการรับรองอุตสาหกรรมสีเขียว	มี	ทะเบียน	สถาน ประกอบ การ	รายปี	จังหวัด	สำนักงานอุตสาหกรรมจังหวัด ชลบุรี
	2. ส่งเสริมให้สถานประกอบการ ประยุกต์ใช้แนวทาง Thailand 4.0 ในการปรับเปลี่ยนกระบวนการผลิต โดยใช้เทคโนโลยีสะอาดและ นวัตกรรมที่เป็นมิตรกับสิ่งแวดล้อม	2. จำนวนสถาน ประกอบการ อุตสาหกรรมที่มีการ ปรับเปลี่ยนกระบวนการ ผลิตโดยใช้เทคโนโลยี สะอาดและนวัตกรรม	1. จำนวนโครงการ อุตสาหกรรมอาหารก้าวสู่ SME 4.0 ตามแนวทาง Industry 4.0	มี	ทะเบียน	โครงการ	รายปี	จังหวัด	สำนักงานอุตสาหกรรมจังหวัด ชลบุรี
			2. จำนวนสถานประกอบการ/ ผู้เข้าร่วมโครงการได้รับการ พัฒนาเป็น SME 4.0	มี	ทะเบียน	สถาน ประกอบ การ	รายปี	จังหวัด	สำนักงานอุตสาหกรรมจังหวัด ชลบุรี
	3. ส่งเสริมและพัฒนาศักยภาพของ ผู้ประกอบการวิสาหกิจขนาดกลาง และขนาดย่อมและวิสาหกิจชุมชน ให้มีความเข้มแข็ง และสามารถ แข่งขันได้ในตลาดโลก	3. จำนวนผู้ประกอบการ วิสาหกิจขนาดกลางและ ขนาดย่อม และวิสาหกิจ ชุมชน ได้รับการพัฒนา ศักยภาพและทักษะการ	1. จำนวนแผนการพัฒนา อุตสาหกรรมอย่างยั่งยืนของ จังหวัดชลบุรี	มี	ทะเบียน	แผนงาน	รายปี	จังหวัด	สำนักงานอุตสาหกรรมจังหวัด ชลบุรี
			2. จำนวนผู้ประกอบการ วิสาหกิจขนาดกลางและ	มี	ทะเบียน	สถาน ประกอบ	รายปี	จังหวัด	สำนักงานอุตสาหกรรมจังหวัด ชลบุรี



ยุทธศาสตร์	เป้าประสงค์เชิงยุทธศาสตร์	ตัวชี้วัด	รายการสถิติทางการ	มี/ไม่มี ฐานข้อมูล	วิธีการเก็บ รวบรวม ข้อมูล	หน่วยวัด	ความถี่ ของ ข้อมูล	ระดับ การ นำเสนอ	หน่วยงานที่รับผิดชอบ
		บริหารจัดการเพิ่มขึ้น	ขนาดย่อม และวิสาหกิจชุมชน ได้รับการพัฒนาศักยภาพและ ทักษะการบริหาร			การ			
2. ปรับปรุงและพัฒนาแหล่ง ท่องเที่ยว สินค้า และบริการด้านการ ท่องเที่ยวให้มีความ หลากหลายและได้ มาตรฐานสากล	1. แหล่งท่องเที่ยวมีคุณภาพ และ สามารถรองรับ นักท่องเที่ยวได้ทุก กลุ่ม (เด็ก ผู้ใหญ่ ผู้สูงอายุ คน พิการ)	1. ร้อยละของ ผู้ประกอบการ/แหล่ง ท่องเที่ยว ที่ผ่านเกณฑ์ มาตรฐานของกรมการ ท่องเที่ยว (รวม 4 ปี 11%)	1. จำนวนแหล่งท่องเที่ยวที่ ดำเนินการพัฒนา/ปรับปรุงภูมิ ทัศน์	มี	ทะเบียน	พื้นที่	รายปี	จังหวัด	สำนักงานโยธาธิการและผัง เมืองจังหวัดชลบุรี
	2. รายได้จากการท่องเที่ยวต่อคนต่อ วันเพิ่มขึ้น	2. ร้อยละของรายได้จาก การท่องเที่ยวที่เพิ่มขึ้น (รวม 4 ปี 30%)	1. จำนวนโครงการส่งเสริม กิจกรรมการท่องเที่ยว สินค้า และบริการด้านการท่องเที่ยว	มี	ทะเบียน	โครงการ	รายปี	จังหวัด	สำนักงานการท่องเที่ยวและ กีฬาจังหวัดชลบุรี
			2. จำนวนกิจกรรมส่งเสริมการ ท่องเที่ยวเชิงวัฒนธรรม จังหวัดชลบุรี	มี	ทะเบียน	กิจกรรม	รายปี	จังหวัด	สำนักงานวัฒนธรรมชลบุรี
			3. จำนวนโครงการขยายตลาด สินค้าที่มีศักยภาพของจังหวัด ชลบุรี	มี	ทะเบียน	โครงการ	รายปี	จังหวัด	สำนักงานพาณิชย์จังหวัดชลบุรี
			4. จำนวนกิจกรรมที่จัดงาน แสดงและจำหน่ายสินค้า ภายในจังหวัดชลบุรี	มี	ทะเบียน	กิจกรรม	รายปี	จังหวัด	สำนักงานพาณิชย์จังหวัดชลบุรี

ยุทธศาสตร์	เป้าประสงค์เชิงยุทธศาสตร์	ตัวชี้วัด	รายการสถิติทางการ	มี/ไม่มี ฐานข้อมูล	วิธีการเก็บ รวบรวม ข้อมูล	หน่วยวัด	ความถี่ ของ ข้อมูล	ระดับ การ นำเสนอ	หน่วยงานที่รับผิดชอบ
			5. รายได้จากการจัดงานแสดง และจำหน่ายสินค้าภายใน จังหวัดชลบุรี	มี	ทะเบียน	บาท	รายปี	จังหวัด	สำนักงานพาณิชย์จังหวัดชลบุรี
3. พัฒนา กระบวนการผลิต สินค้าเกษตรให้มี คุณภาพ มูลค่า และ ความสามารถใน การแข่งขันเพิ่มขึ้น	1. เกษตรกรสามารถปรับเปลี่ยนสู่ ระบบเกษตรคุณภาพ และมี ความสามารถในการแข่งขันเพิ่มม ากขึ้น	1. มูลค่าสินค้าเกษตร เพิ่มขึ้น (ไก่เนื้อ, ไก่ไข่, สุกร, ปลานิล, สับปะรด, ขนุน, ยางพารา, ปาล์ม น้ำมัน) (ร้อยละ)	1.จำนวนประชาชนที่ศึกษา เรียนรู้โครงการอันเนื่องมาจาก พระราชดำริจากศูนย์เรียนรู้	มี	ทะเบียน	ราย	รายปี	จังหวัด	สนง.เกษตรจังหวัดชลบุรี
			2. จำนวนเกษตรกรที่ใช้ปุ๋ย อินทรีย์เคมี	มี	ทะเบียน	ราย	รายปี	จังหวัด	สนง.จังหวัด อ.สัตหีบ
		2. จำนวนฟาร์มหรือ แปลงเกษตรกรรมได้รับ มาตรฐานเพิ่มขึ้น (ร้อย ละ)	1. จำนวนฟาร์มได้รับการ รับรองมาตรฐาน	มี	ทะเบียน	ฟาร์ม	รายปี	จังหวัด	สำนักงานปศุสัตว์จังหวัดชลบุรี
			2. จำนวนแปลงเกษตรกรรม ได้รับการรับรองมาตรฐาน	มี	ทะเบียน	แปลง	รายปี	จังหวัด	สำนักงานเกษตรและสหกรณ์ จังหวัดชลบุรี
		3. จำนวนช่องทางการ จำหน่ายเพิ่มขึ้น (ช่องทาง)	1. ปริมาณสินค้าเกษตร ปลอดภัย	มี	ทะเบียน	ก.ก.	รายปี	จังหวัด	สำนักงานเกษตรและสหกรณ์ จังหวัดชลบุรี
			2. มูลค่าของสินค้าเกษตร ปลอดภัย	มี	ทะเบียน	บาท	รายปี	จังหวัด	สำนักงานเกษตรและสหกรณ์ จังหวัดชลบุรี
			3. จำนวนเกษตรกรที่ผลิต สินค้าเกษตรปลอดภัย	มี	ทะเบียน	ราย	รายปี	จังหวัด	สำนักงานเกษตรและสหกรณ์ จังหวัดชลบุรี

ยุทธศาสตร์	เป้าประสงค์เชิงยุทธศาสตร์	ตัวชี้วัด	รายการสถิติทางการ	มี/ไม่มี ฐานข้อมูล	วิธีการเก็บ รวบรวม ข้อมูล	หน่วยวัด	ความถี่ ของ ข้อมูล	ระดับ การ นำเสนอ	หน่วยงานที่รับผิดชอบ
4. พัฒนาและปรับปรุงโครงสร้างพื้นฐานและผังเมืองรองรับการขยายตัวทางเศรษฐกิจและสังคม	1. ระบบขนส่งและการให้บริการเชื่อมต่อ โยงพื้นที่เศรษฐกิจและชุมชนที่มีประสิทธิภาพ	1. จำนวนถนน (สายหลัก/สายรอง/สายย่อย) ที่ก่อสร้างและปรับปรุงซ่อมแซมเพิ่มขึ้น	1. จำนวนโครงการก่อสร้างถนน	มี	ทะเบียน	โครงการ	รายปี	จังหวัด	สนง.แขวงการทาง ชลบุรี
			2. จำนวนโครงการปรับปรุงซ่อมแซมถนน	มี	ทะเบียน	โครงการ	รายปี	จังหวัด	สนง.แขวงการทาง ชลบุรี
	2. โครงสร้างพื้นฐานด้านขนส่ง ประปา ระบบไฟฟ้า และ แหล่งน้ำมีความพร้อมรองรับการขยายตัวของเศรษฐกิจและสังคม	2. จำนวนแหล่งน้ำกลาง/เล็กเพื่อการอุปโภคบริโภคเพิ่มขึ้น	1. จำนวนแหล่งน้ำที่ได้รับการพัฒนา	มี	ทะเบียน	สาย	รายปี	จังหวัด	ที่ทำการปกครองจังหวัดชลบุรี
		3. พื้นที่ที่ได้รับการบริการน้ำสะอาดเพื่อการอุปโภคบริโภคของประชาชนมีความครอบคลุมทั่วถึงมากขึ้น (100% ทุกปี)	1. จำนวนครัวเรือนที่มีน้ำอุปโภค – บริโภค	มี	ทะเบียน	ครัวเรือน	รายปี	จังหวัด	อบจ.
			2. จำนวนโครงการก่อสร้างขยายประปา	มี	ทะเบียน	โครงการ	รายปี	จังหวัด	การประปาส่วนภูมิภาค
		4. พื้นที่ที่ได้รับการไฟฟ้ามีความครอบคลุมมากขึ้น (100% ทุกปี)	1. จำนวนครัวเรือนที่มีไฟฟ้าใช้	มี	ทะเบียน	ครัวเรือน	รายปี	จังหวัด	สนจ.
			2. จำนวนโครงการขยายเขตไฟฟ้า	มี	ทะเบียน	โครงการ	รายปี	จังหวัด	ที่ทำการปกครองจังหวัดชลบุรี

ยุทธศาสตร์	เป้าประสงค์เชิงยุทธศาสตร์	ตัวชี้วัด	รายการสถิติทางการ	มี/ไม่มี ฐานข้อมูล	วิธีการเก็บ รวบรวม ข้อมูล	หน่วยวัด	ความถี่ ของ ข้อมูล	ระดับ การ นำเสนอ	หน่วยงานที่รับผิดชอบ
5. บริหารจัดการ ทรัพยากรธรรมชาติ และสิ่งแวดล้อมให้ เกิดความสมดุล โดย ประชาชนมีส่วนร่วม	1. พื้นที่ป่าไม้ สัตว์ป่าพื้นที่ป่าชาย เลน และทรัพยากรชายฝั่งทะเลมี ความอุดมสมบูรณ์	1. จำนวนพื้นที่ป่าไม้และ ป่าชายเลนที่เพิ่มขึ้น	1. จำนวนพื้นที่ป่าชายเลน	มี	ทะเบียน	ไร่	รายปี	จังหวัด	สนง.บริหารจัดการทรัพยากร ทางทะเลชายฝั่งที่ ๒ (ชลบุรี)
			2. ระยะทางของพื้นที่ชายฝั่งที่ ถูกกัดเซาะ	มี	ทะเบียน	เมตร	รายปี	จังหวัด	
			3. จำนวนชุมชนที่เข้าร่วมใน การบริหารจัดการทรัพยากร ทางทะเลและชายฝั่ง	มี	ทะเบียน	ชุมชน	รายปี	จังหวัด	
		2. จำนวนครั้งที่ช้างป่า ออกจากป่าอนุรักษ์เข้า มารบกวนประชาชน น้อยลง	1. ปริมาณแหล่งน้ำสำหรับสัตว์ ป่า	มี	ทะเบียน	แห่ง	รายปี	จังหวัด	สำนักบริหารพื้นที่อนุรักษ์ที่ ๒
			2. จำนวนทุ่งหญ้าสำหรับ สัตว์ป่า	มี	ทะเบียน	ไร่	รายปี	จังหวัด	
			3. แหล่งอาหารสัตว์ป่า (โป่งเทียม)	มี	ทะเบียน	แห่ง	รายปี	จังหวัด	
			4. จำนวนพื้นที่ปลูกพืชอาหาร สัตว์ป่า	มี	ทะเบียน	ไร่	รายปี	จังหวัด	
	2. แหล่งท่องเที่ยวทางธรรมชาติ ได้รับการอนุรักษ์	3. จำนวนแหล่งอาศัย สัตว์น้ำและหญ้าทะเลที่ เพิ่มขึ้น	1. จำนวนพื้นที่หญ้าทะเล	มี	ทะเบียน	ไร่	รายปี	จังหวัด	สนง.บริหารจัดการทรัพยากร ทางทะเลชายฝั่งที่ ๒ (ชลบุรี)
		4. แนวป้องกันการกัด เซาะชายฝั่งเพิ่มขึ้น 2 กม./ต่อปี	1. จำนวนโครงการก่อสร้าง เขื่อนป้องกันการกัดเซาะ ชายฝั่งทะเล	มี	ทะเบียน	โครงการ	รายปี	จังหวัด	สำนักงานโยธาธิการและผังเมือง จังหวัดชลบุรี

ยุทธศาสตร์	เป้าประสงค์เชิงยุทธศาสตร์	ตัวชี้วัด	รายการสถิติทางการ	มี/ไม่มี ฐานข้อมูล	วิธีการเก็บ รวบรวม ข้อมูล	หน่วยวัด	ความถี่ ของ ข้อมูล	ระดับ การ นำเสนอ	หน่วยงานที่รับผิดชอบ
	3. แหล่งน้ำเพื่อการอุปโภคบริโภค ของประชาชนครอบคลุมทุกพื้นที่ และพอเพียง	5. จำนวนแหล่งน้ำ บาดาลเพิ่มขึ้น 30/ปี	1. จำนวนแหล่งน้ำบาดาลเพื่อ การอุปโภค-บริโภค	มี	ทะเบียน	แหล่ง	รายปี	จังหวัด	สำนักทรัพยากรน้ำบาดาล เขต 9
			2. จำนวนแหล่งน้ำบาดาลเพื่อ การเกษตร	มี	ทะเบียน	แหล่ง	รายปี	จังหวัด	สำนักทรัพยากรน้ำบาดาล เขต 9
	4. ทุกภาคส่วนมีส่วนร่วมในการ บริหารจัดการทรัพยากรธรรมชาติและ สิ่งแวดล้อม	6. จำนวนชุมชนที่มีส่วน ร่วม ในการบริหาร จัดการ	1. ปริมาณขยะมูลฝอย	มี	ทะเบียน	ตันต่อวัน	รายปี	จังหวัด	ที่ทำการปกครองจังหวัดชลบุรี
			2. จำนวนชุมชนที่มีส่วนร่วม ในการบริหารจัดการขยะ	มี	ทะเบียน	ชุมชน	รายปี	จังหวัด	
		7. จำนวนครั้งที่ภาค ประชาชนมีส่วนร่วมใน การบริหารจัดการ ทรัพยากรธรรมชาติและ สิ่งแวดล้อม	1. จำนวนประชาชนที่เข้าร่วม เครือข่ายอาสาสมัครพิทักษ์ ทรัพยากรธรรมชาติและ สิ่งแวดล้อม	มี	ทะเบียน	คน	รายปี	จังหวัด	สนง.ทรัพยากรธรรมชาติและ สิ่งแวดล้อมจังหวัดชลบุรี
	5. คุณภาพสิ่งแวดล้อมอยู่ในเกณฑ์ มาตรฐาน	8. ร้อยละคุณภาพน้ำ ทะเลชายฝั่งโดยรวม มี ค่าไม่ต่ำกว่าเกณฑ์พอใช้ (75%)	1. จำนวนชุมชนที่เข้าร่วม กิจกรรมสนับสนุนทางทะเล ชายฝั่ง ให้มีความอุดมสมบูรณ์	มี	ทะเบียน	ชุมชน	รายปี	จังหวัด	สนง.บริหารจัดการทรัพยากร ทางทะเลชายฝั่งที่ ๒ (ชลบุรี)

ยุทธศาสตร์	เป้าประสงค์เชิงยุทธศาสตร์	ตัวชี้วัด	รายการสถิติทางการ	มี/ไม่มี ฐานข้อมูล	วิธีการเก็บ รวบรวม ข้อมูล	หน่วยวัด	ความถี่ ของ ข้อมูล	ระดับ การ นำเสนอ	หน่วยงานที่รับผิดชอบ
6. พัฒนาคนและ ชุมชนให้มีคุณภาพ โดยการจัดบริการ สังคมให้มีคุณภาพ และได้มาตรฐาน	1. ประชาชนมีคุณภาพชีวิตที่ดี สามารถเข้าถึงสิทธิสวัสดิการขั้น พื้นฐาน มีความปลอดภัยในชีวิตและ ทรัพย์สินและเป็นเมืองน่าอยู่	1. ร้อยละของ สถานพยาบาลที่ได้รับการ รับรองคุณภาพ โรงพยาบาลตาม มาตรฐานสากล (HA/AdvanceHA/JCI) ตามศักยภาพของ สถานพยาบาลแต่ละ ระดับ	1. รายงานผลการวิเคราะห์ หน่วยบริการ	มี	ทะเบียน	แห่ง	รายปี	จังหวัด	สำนักงานสาธารณสุขจังหวัด ชลบุรี
			2. จำนวนหน่วยบริการที่ผ่าน การรับรอง HA	มี	ทะเบียน	แห่ง	รายปี	จังหวัด	สำนักงานสาธารณสุขจังหวัด ชลบุรี
			3. จำนวนนวัตกรรมที่สามารถ เป็นแบบอย่างได้	มี	ทะเบียน	เรื่อง	รายปี	จังหวัด	สำนักงานสาธารณสุขจังหวัด ชลบุรี
		2. จำนวนที่เพิ่มขึ้นของ ประชาชนที่เข้าถึง สวัสดิการสังคมขั้น พื้นฐาน	1. จำนวนบุคคลที่ไม่มีสถานะ ทางทะเบียนราษฎร	มี	ทะเบียน	คน	รายปี	จังหวัด	ที่ทำการปกครองจังหวัดชลบุรี
			2. จำนวนประชาชนที่ได้รับ สิทธิทางทะเบียนราษฎรราย ใหม่	มี	ทะเบียน	คน	รายปี	จังหวัด	ที่ทำการปกครองจังหวัดชลบุรี
		3. จำนวนองค์กรภาคี เครือข่ายที่จัดสวัสดิการ เพิ่มขึ้น	1. จำนวนองค์กรภาคเอกชน และภาคีเครือข่ายที่ได้รับ สวัสดิการ	มี	ทะเบียน	องค์กร	รายปี	จังหวัด	สนง.พัฒนาสังคมและความ มั่นคงของมนุษย์จังหวัดชลบุรี
		4. ร้อยละจำนวน ประชาชนมีความรู้และมี ศักยภาพด้านการป้องกัน และบรรเทาสาธารณภัย	1. จำนวนผู้เสพยาเสพติด	มี	ทะเบียน	คน	รายปี	จังหวัด	ที่ทำการปกครองจังหวัดชลบุรี
			2. จำนวนผู้เสพยา/ผู้ติดยาเสพติด ที่ผ่านการบำบัดรักษา	มี	ทะเบียน	คน	รายปี	จังหวัด	ที่ทำการปกครองจังหวัดชลบุรี
			3. จำนวนเจ้าหน้าที่ของรัฐที่ เข้าร่วมโครงการฝึกอบรมเพิ่ม	มี	ทะเบียน	คน	รายปี	จังหวัด	ที่ทำการปกครองจังหวัดชลบุรี

ยุทธศาสตร์	เป้าประสงค์เชิงยุทธศาสตร์	ตัวชี้วัด	รายการสถิติทางการ	มี/ไม่มี ฐานข้อมูล	วิธีการเก็บ รวบรวม ข้อมูล	หน่วยวัด	ความถี่ ของ ข้อมูล	ระดับ การ นำเสนอ	หน่วยงานที่รับผิดชอบ
		เพิ่มขึ้น	ประสิทธิภาพในการรักษา ความสงบเรียบร้อยและแก้ไข ปัญหาอาชญากรรม						
			4. จำนวนกิจกรรมการสร้าง พลังสังคมและพลังชุมชน เอาชนะยาเสพติด	มี	ทะเบียน	กิจกรรม	รายปี	จังหวัด	ที่ทำการปกครองอำเภอทุก อำเภอ
			5. จำนวนผู้ที่ได้รับความรู้และ พัฒนาศักยภาพด้านการป้องกัน และบรรเทาสาธารณภัย	มี	ทะเบียน	คน	รายปี	จังหวัด	สำนักงานป้องกันและบรรเทา สาธารณภัยจังหวัดชลบุรี
	2. ผู้เรียนได้รับการศึกษาที่มีคุณภาพ ได้มาตรฐานและมีผลสัมฤทธิ์ ทางการเรียนรู้สูงขึ้น มีความรู้และ ทักษะนำไปใช้ประกอบอาชีพได้	5. ร้อยละของคะแนน เฉลี่ยผลสัมฤทธิ์ทางการ เรียนวิชาหลักระดับ การศึกษาขั้นพื้นฐาน จากการทดสอบระดับ เพิ่มขึ้น (ไม่น้อยกว่าร้อยละ 3/ปี)	1. จำนวนนักเรียนชั้น มัธยมศึกษาที่ได้รับการพัฒนา ความรู้ด้านนิเวศเศรษฐศาสตร์	มี	ทะเบียน	คน	รายปี	จังหวัด	สำนักงานศึกษาธิการ จังหวัดชลบุรี
			2. จำนวนประชาชนที่ได้รับการ ถ่ายทอดองค์ความรู้ ทางด้านอาหารและขนมไทยใน จังหวัดชลบุรี	มี	ทะเบียน	คน	รายปี	จังหวัด	สำนักงานศึกษาธิการ จังหวัดชลบุรี
	3. ผู้เรียนและกำลังแรงงานได้รับการเตรียมความพร้อมด้าน เทคโนโลยี นวัตกรรมและการ สื่อสาร เข้าสู่ Thailand 4.0	6. ผู้สำเร็จการ อาชีวศึกษาและการ อุดมศึกษาที่เข้าสู่ ตลาดแรงงาน หรือ ประกอบอาชีพอิสระ	1. จำนวนสถานศึกษาที่มี หลักสูตรการศึกษาเพื่อการมี งานทำ	มี	ทะเบียน	สถาน ศึกษา	รายปี	จังหวัด	สำนักงานศึกษาธิการ จังหวัดชลบุรี

ยุทธศาสตร์	เป้าประสงค์เชิงยุทธศาสตร์	ตัวชี้วัด	รายการสถิติทางการ	มี/ไม่มี ฐานข้อมูล	วิธีการเก็บ รวบรวม ข้อมูล	หน่วยวัด	ความถี่ ของ ข้อมูล	ระดับ การ นำเสนอ	หน่วยงานที่รับผิดชอบ
		เพิ่มขึ้น (ร้อยละ 5/ปี)							
	4. แรงงานมีทักษะฝีมือ ได้มาตรฐาน ฝีมือ มีงานทำ มีหลักประกันที่มั่นคง และได้รับการคุ้มครองตามกฎหมาย	7. ร้อยละของแรงงานมี หลักประกันที่มั่นคงและ ได้รับการคุ้มครองตามกฎหมายเพิ่มขึ้น (ร้อยละ 3)	1. จำนวนแรงงานไทยที่ได้รับการคุ้มครองสิทธิตามกฎหมาย	มี	ทะเบียน	คน	รายปี	จังหวัด	สำนักงานแรงงานจังหวัดชลบุรี
		8. อัตราเพิ่มของผลิต ภาพแรงงานเฉลี่ยไม่ต่ำกว่า (ร้อยละ 3/ปี)	1. จำนวนแรงงานไทยที่ได้รับการพัฒนาฝีมือแรงงาน	มี	ทะเบียน	คน	รายปี	จังหวัด	สำนักงานแรงงานจังหวัดชลบุรี



## (2) ข้อมูลสถิติตัวชี้วัดตามประเด็นยุทธศาสตร์ในแผนพัฒนาจังหวัดชลบุรี

ยุทธศาสตร์	เป้าประสงค์เชิงยุทธศาสตร์	ตัวชี้วัด	รายการสถิติทางการ	2559	2560	2561	2562	2563	2564
1. ส่งเสริมอุตสาหกรรมให้มี การใช้เทคโนโลยี สะอาดในการผลิต เพื่อไม่ให้ สิ่งแวดล้อมเสื่อม โทรม	1. ภาคอุตสาหกรรมมีการใช้ประโยชน์ และบริหารจัดการทรัพยากรธรรมชาติและ สิ่งแวดล้อมอย่างยั่งยืน โดยมีความ รับผิดชอบต่องานสังคมและการมีส่วนร่วมของ ชุมชน เพื่อเป็นฐานในการพัฒนาไปสู่ อุตสาหกรรมเชิงนิเวศ	1. จำนวนสถานประกอบการ อุตสาหกรรมที่พัฒนาสู่การเป็น อุตสาหกรรมสีเขียว	1. จำนวนโครงการส่งเสริมและพัฒนาสถาน ประกอบการสู่อุตสาหกรรมสีเขียว (Green Industry)	400					
			2. จำนวนสถานประกอบการได้รับการรับรอง อุตสาหกรรมสีเขียว						
	2. ส่งเสริมให้สถานประกอบการประยุกต์ใช้ แนวทาง Thailand 4.0 ในการปรับเปลี่ยน กระบวนการผลิต โดยใช้เทคโนโลยีสะอาด และนวัตกรรมที่เป็นมิตรกับสิ่งแวดล้อม	2. จำนวนสถานประกอบการ อุตสาหกรรมที่มีการปรับเปลี่ยน กระบวนการผลิตโดยใช้เทคโนโลยีสะอาด และนวัตกรรม	1. จำนวนโครงการอุตสาหกรรมอาหารก้าวสู่ SME 4.0 ตามแนวทาง Industry 4.0						
			2. จำนวนสถานประกอบการ/ผู้เข้าร่วม โครงการได้รับการพัฒนาเป็น SME 4.0						
	3. ส่งเสริมและพัฒนาศักยภาพของ ผู้ประกอบการวิสาหกิจขนาดกลางและ ขนาดย่อมและวิสาหกิจชุมชนให้มี ความเข้มแข็ง และสามารถแข่งขันได้ใน ตลาดโลก	3. จำนวนผู้ประกอบการวิสาหกิจขนาด กลางและขนาดย่อม และวิสาหกิจชุมชน ได้รับการพัฒนาศักยภาพและทักษะการ บริหารจัดการเพิ่มขึ้น	1. จำนวนแผนการพัฒนาอุตสาหกรรมอย่าง ยั่งยืนของจังหวัดชลบุรี						
			2. จำนวนผู้ประกอบการวิสาหกิจขนาดกลาง และ ขนาดย่อม และวิสาหกิจชุมชน ได้รับ การพัฒนาศักยภาพและทักษะการบริหาร						

ยุทธศาสตร์	เป้าประสงค์เชิงยุทธศาสตร์	ตัวชี้วัด	รายการสถิติทางการ	2559	2560	2561	2562	2563	2564
2. ปรับปรุงและพัฒนาแหล่งท่องเที่ยว สินค้าและบริการด้านการท่องเที่ยวให้มีความหลากหลายและได้มาตรฐานสากล	1. แหล่งท่องเที่ยวมีคุณภาพ และสามารถรองรับนักท่องเที่ยวได้ทุกกลุ่ม (เด็ก ผู้ใหญ่ ผู้สูงอายุ คนพิการ)	1. ร้อยละของผู้ประกอบการ/แหล่งท่องเที่ยว ที่ผ่านเกณฑ์มาตรฐานของกรมการท่องเที่ยว (รวม 4 ปี 11%)	1. จำนวนแหล่งท่องเที่ยวที่ดำเนินการพัฒนา/ปรับปรุงภูมิทัศน์						
			1. จำนวนโครงการส่งเสริมกิจกรรมการท่องเที่ยว สินค้าและบริการด้านการท่องเที่ยว						
	2. รายได้จากการท่องเที่ยวต่อคนต่อวันเพิ่มขึ้น	2. ร้อยละของรายได้จากการท่องเที่ยวที่เพิ่มขึ้น (รวม 4 ปี 30%)	2. จำนวนกิจกรรมส่งเสริมการท่องเที่ยวเชิงวัฒนธรรม จังหวัดชลบุรี						
			3. จำนวนโครงการขยายตลาดสินค้าที่มีศักยภาพของจังหวัดชลบุรี						
			4. จำนวนกิจกรรมที่จัดงานแสดงและจำหน่ายสินค้าภายในจังหวัดชลบุรี						
			5. รายได้จากการจัดงานแสดงและจำหน่ายสินค้าภายในจังหวัดชลบุรี						

ยุทธศาสตร์	เป้าประสงค์เชิงยุทธศาสตร์	ตัวชี้วัด	รายการสถิติทางการ	2559	2560	2561	2562	2563	2564
3. พัฒนากระบวนการผลิตสินค้าเกษตรให้มีคุณภาพ มูลค่า และความสามารถในการแข่งขันเพิ่มขึ้น	1. เกษตรกรสามารถปรับเปลี่ยนสู่ระบบเกษตรคุณภาพ และมีความสามารถในการแข่งขันเพิ่มมากขึ้น	1. มูลค่าสินค้าเกษตรเพิ่มขึ้น (ไก่เนื้อ, ไก่ไข่, สุกร, ปลานิล, สับปะรด, ขนุน, ยางพารา, ปาล์มน้ำมัน) (ร้อยละ)	1.จำนวนประชาชนที่ศึกษาเรียนรู้โครงการอันเนื่องมาจากพระราชดำริจากศูนย์เรียนรู้						
			2. จำนวนเกษตรกรที่ใช้ปุ๋ยอินทรีย์เคมี						
		2. จำนวนฟาร์มหรือแปลงเกษตรกรรมได้รับมาตรฐานเพิ่มขึ้น (ร้อยละ)	1. จำนวนฟาร์มได้รับการรับรองมาตรฐาน						
			2. จำนวนแปลงเกษตรกรรมได้รับการรับรองมาตรฐาน						
		3. จำนวนช่องทางการจำหน่ายเพิ่มขึ้น (ช่องทาง)	1. ปริมาณสินค้าเกษตรปลอดภัย						
			2. มูลค่าของสินค้าเกษตรปลอดภัย						
			3. จำนวนเกษตรกรที่ผลิตสินค้าเกษตรปลอดภัย						

ยุทธศาสตร์	เป้าประสงค์เชิงยุทธศาสตร์	ตัวชี้วัด	รายการสถิติทางการ	2559	2560	2561	2562	2563	2564
4. พัฒนาและปรับปรุงโครงสร้างพื้นฐานและผังเมือง รองรับการขยายตัวทางเศรษฐกิจและสังคม	1. ระบบขนส่งและการให้บริการเชื่อมโยง พื้นที่เศรษฐกิจและชุมชนที่มีประสิทธิภาพ	1. จำนวนถนน(สายหลัก/สายรอง/สายย่อย) ที่ก่อสร้างและปรับปรุงซ่อมแซมเพิ่มขึ้น	1. จำนวนโครงการก่อสร้างถนน						
			2. จำนวนโครงการปรับปรุงซ่อมแซมถนน	2	3	3			
	2. โครงสร้างพื้นฐานด้านขนส่ง ประปา ระบบไฟฟ้า และ แหล่งน้ำมีความพร้อมรองรับการขยายตัวของเศรษฐกิจและสังคม	2. จำนวนแหล่งน้ำกลาง/เล็กเพื่อการอุปโภคบริโภคเพิ่มขึ้น	1. จำนวนแหล่งน้ำที่ได้รับการพัฒนา						
			1. จำนวนครัวเรือนที่มีน้ำอุปโภค – บริโภค						
		3. พื้นที่ที่ได้รับการน้ำสะอาดเพื่อการอุปโภคบริโภคของประชาชนมีความครอบคลุมทั่วถึงมากขึ้น (100% ทุกปี)	2. จำนวนโครงการก่อสร้างขยายประปา						
			1. จำนวนครัวเรือนที่มีไฟฟ้าใช้						
		4. พื้นที่ที่ได้รับการไฟฟ้ามีความครอบคลุมมากขึ้น (100% ทุกปี)	2. จำนวนโครงการขยายเขตไฟฟ้า						

ยุทธศาสตร์	เป้าประสงค์เชิงยุทธศาสตร์	ตัวชี้วัด	รายการสถิติทางการ	2559	2560	2561	2562	2563	2564
5. บริหารจัดการ ทรัพยากรธรรมชาติ และสิ่งแวดล้อมให้ เกิดความสมดุล โดยประชาชนมี ส่วนร่วม	1. พื้นที่ป่าไม้ สัตว์ป่าพื้นที่ป่าชายเลน และ ทรัพยากรชายฝั่งทะเลมีความอุดมสมบูรณ์	1. จำนวนพื้นที่ป่าไม้และป่าชายเลนที่ เพิ่มขึ้น	1. จำนวนพื้นที่ป่าชายเลน						
			2. ระยะทางของพื้นที่ชายฝั่งที่ถูกกัดเซาะ						
			3. จำนวนชุมชนที่เข้าร่วมในการบริหาร จัดการทรัพยากรทางทะเลและชายฝั่ง	4					
		2. จำนวนครั้งที่ช้างป่าออกจากป่าอนุรักษ์ เข้ามารบกวนประชาชนน้อยลง	1. ปริมาณแหล่งน้ำสำหรับสัตว์ป่า						
			2. จำนวนทุ่งหญ้าสำหรับสัตว์ป่า						
			3. แหล่งอาหารสัตว์ป่า (โปงเทียม)						
			4. จำนวนพื้นที่ปลูกพืชอาหารสัตว์ป่า						
	2. แหล่งท่องเที่ยวทางธรรมชาติ ได้รับการ อนุรักษ์	3. จำนวนแหล่งอาศัยสัตว์น้ำและหญ้า ทะเลที่เพิ่มขึ้น	1. จำนวนพื้นที่หญ้าทะเล						
		4. แนวป้องกันการกัดเซาะชายฝั่งเพิ่มขึ้น 2 กม./ต่อปี	1. จำนวนโครงการก่อสร้างเขื่อนป้องกันการ กัดเซาะชายฝั่งทะเล						
	3. แหล่งน้ำเพื่อการอุปโภคบริโภคของ ประชาชนครอบคลุมทุกพื้นที่ และพอเพียง	5. จำนวนแหล่งน้ำบาดาลเพิ่มขึ้น 30/ปี	1. จำนวนแหล่งน้ำบาดาลเพื่อการอุปโภค- บริโภค						
			2. จำนวนแหล่งน้ำบาดาลเพื่อการเกษตร						
	4. ทุกภาคส่วนมีส่วนร่วมในการบริหาร จัดการทรัพยากรธรรมชาติและสิ่งแวดล้อม	6. จำนวนชุมชนที่มีส่วนร่วมในการบริหาร จัดการ	1. ปริมาณขยะมูลฝอย						
			2. จำนวนชุมชนที่มีส่วนร่วม ในการบริหาร จัดการขยะ						
		7. จำนวนครั้งที่ภาคประชาชนมีส่วนร่วม ในการบริหารจัดการทรัพยากรธรรมชาติ และสิ่งแวดล้อม	1. จำนวนประชาชนที่เข้าร่วมเครือข่าย อาสาสมัครพิทักษ์ทรัพยากรธรรมชาติและ สิ่งแวดล้อม	218					
	5. คุณภาพสิ่งแวดล้อมอยู่ในเกณฑ์มาตรฐาน	8. ร้อยละคุณภาพน้ำทะเลชายฝั่งโดยรวม มีค่าไม่ต่ำกว่าเกณฑ์พอใช้ (75%)	1. จำนวนชุมชนที่เข้าร่วมกิจกรรมสนับสนุน ทางทะเลชายฝั่ง ให้ความอุดมสมบูรณ์						

ยุทธศาสตร์	เป้าประสงค์เชิงยุทธศาสตร์	ตัวชี้วัด	รายการสถิติทางการ	2559	2560	2561	2562	2563	2564
6. พัฒนาคณะและชุมชนให้มีคุณภาพ โดยการจัดบริการสังคมให้มีคุณภาพ และได้มาตรฐาน	1. ประชาชนมีคุณภาพชีวิตที่ดี สามารถเข้าถึงสิทธิสวัสดิการขั้นพื้นฐาน มีความปลอดภัยในชีวิตและทรัพย์สินและเป็นเมืองน่าอยู่	1. ร้อยละของสถานพยาบาลได้รับการรับรองคุณภาพโรงพยาบาลตามมาตรฐานสากล (HA/AdvanceHA/JCi) ตามศักยภาพของสถานพยาบาลแต่ละระดับ	1. รายงานผลการวิเคราะห์หน่วยบริการ	5	7	14			
			2. จำนวนหน่วยบริการที่ผ่านการรับรอง HA	4	10	12			
			3. จำนวนนวัตกรรมที่สามารถเป็นแบบอย่างได้	7	7	7			
		2. จำนวนที่เพิ่มขึ้นของประชาชนที่เข้าถึงสวัสดิการสังคมขั้นพื้นฐาน	1. จำนวนบุคคลที่ไม่มีสถานะทางทะเบียนราษฎร						
			2. จำนวนประชาชนที่ได้รับสิทธิทางทะเบียนราษฎรรายใหม่						
		3. จำนวนองค์กรภาคีเครือข่ายที่จัดสวัสดิการเพิ่มขึ้น	1. จำนวนองค์กรภาคเอกชนและภาคีเครือข่ายที่ได้รับสวัสดิการ						
		4. ร้อยละจำนวนประชาชนมีความรู้และมีศักยภาพด้านการป้องกันและบรรเทาสาธารณภัยเพิ่มขึ้น	1. จำนวนผู้เสพยาเสพติด						
			2. จำนวนผู้เสพยา/ผู้ติดยาเสพติดที่ผ่านการบำบัดรักษา						
			3. จำนวนเจ้าหน้าที่ของรัฐที่เข้าร่วมโครงการฝึกอบรมเพิ่มประสิทธิภาพในการรักษาความสงบเรียบร้อยและแก้ไขปัญหายาเสพติด						
			4. จำนวนกิจกรรมการสร้างพลังสังคมและพลังชุมชนเอาชนะยาเสพติด						
			5. จำนวนผู้ที่ได้รับความรู้และพัฒนาศักยภาพด้านการป้องกันและบรรเทาสาธารณภัย	190	250				

ยุทธศาสตร์	เป้าประสงค์เชิงยุทธศาสตร์	ตัวชี้วัด	รายการสถิติทางการ	2559	2560	2561	2562	2563	2564
	2. ผู้เรียนได้รับการศึกษาที่มีคุณภาพ ได้มาตรฐานและมีผลสัมฤทธิ์ทางการเรียนรู้สูงขึ้น มีความรู้และทักษะนำไปใช้ประกอบอาชีพได้	5. ร้อยละของคะแนนเฉลี่ยผลสัมฤทธิ์ทางการเรียนวิชาหลักระดับการศึกษาขั้นพื้นฐาน จากการทดสอบระดับเพิ่มขึ้น (ไม่น้อยกว่าร้อยละ 3/ปี)	1. จำนวนนักเรียนชั้นมัธยมศึกษาที่ได้รับการพัฒนาความรู้ด้านนิเวศเศรษฐศาสตร์						
			2. จำนวนประชาชนที่ได้รับการถ่ายทอดองค์ความรู้ทางด้านอาหารและขนมไทยในจังหวัดชลบุรี						
	3. ผู้เรียนและกำลังแรงงานได้รับการเตรียมความพร้อมด้านเทคโนโลยี นวัตกรรมและการสื่อสาร เข้าสู่ Thailand 4.0	6. ผู้สำเร็จการอาชีวศึกษาและการอุดมศึกษาที่เข้าสู่ตลาดแรงงาน หรือประกอบอาชีพอิสระเพิ่มขึ้น (ร้อยละ 5/ปี)	1. จำนวนสถานศึกษาที่มีหลักสูตรการศึกษาเพื่อการมีงานทำ						
	4. แรงงานมีทักษะฝีมือ ได้มาตรฐานฝีมือมีงานทำ มีหลักประกันที่มั่นคง และได้รับการคุ้มครองตามกฎหมาย	7. ร้อยละของแรงงานมีหลักประกันที่มั่นคงและได้รับการคุ้มครองตามกฎหมายเพิ่มขึ้น (ร้อยละ 3)	1. จำนวนแรงงานไทยที่ได้รับการคุ้มครองสิทธิตามกฎหมาย						
		8. อัตราเพิ่มของผลิตภาพแรงงานเฉลี่ยไม่ต่ำกว่า (ร้อยละ 3/ปี)	1. จำนวนแรงงานไทยที่ได้รับการพัฒนาฝีมือแรงงาน						

## บทที่ 4

### บทสรุปและข้อเสนอแนะการพัฒนาสถิติ

#### 4.1 สรุปสถานการณ์ข้อมูลและข้อเสนอแนะการพัฒนาการจัดเก็บข้อมูล

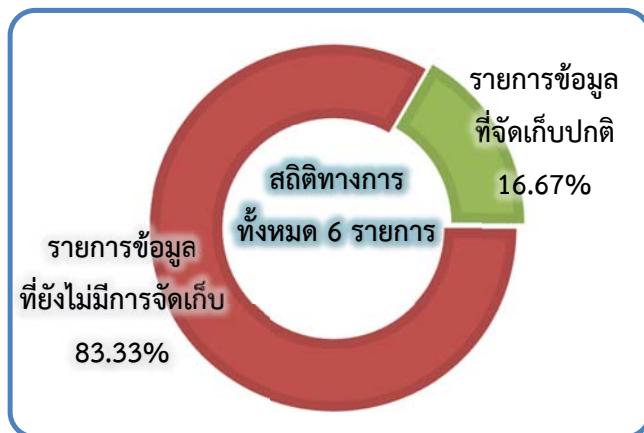
##### 4.1.1 สรุปสถานการณ์ข้อมูล

จากการตรวจสอบสถานะรายการข้อมูลตามแผนผังรายการสถิติทางการที่ได้นำเสนอในบทที่ 3 หัวข้อ 3.2 สามารถสรุปภาพรวมรายการสถิติทางการตามประเด็นยุทธศาสตร์การพัฒนาจังหวัดดังนี้

**ประเด็นยุทธศาสตร์ที่ 1 :** ส่งเสริมอุตสาหกรรมให้มีการใช้เทคโนโลยีสะอาดในการผลิตเพื่อไม่ให้สิ่งแวดล้อมเสื่อมโทรม มีรายการสถิติทางการทั้งหมด 6 รายการ ซึ่งแบ่งสถานะรายการข้อมูลตามแผนผังรายการสถิติทางการ ได้ดังนี้

- รายการสถิติทางการที่มีการจัดเก็บข้อมูลเป็นปกติ 1 รายการ คิดเป็นร้อยละ 16.67 เนื่องจากเป็นรายการสถิติทางการที่เพิ่มขึ้นใหม่ในแผนพัฒนาจังหวัดชลบุรี (พ.ศ.2561-2564)
- รายการสถิติทางการที่ไม่มีการจัดเก็บข้อมูล 5 รายการ คิดเป็นร้อยละ 83.33

**แผนภาพที่ 2 :** สรุปสถานะรายการข้อมูลของประเด็นยุทธศาสตร์ที่ 1

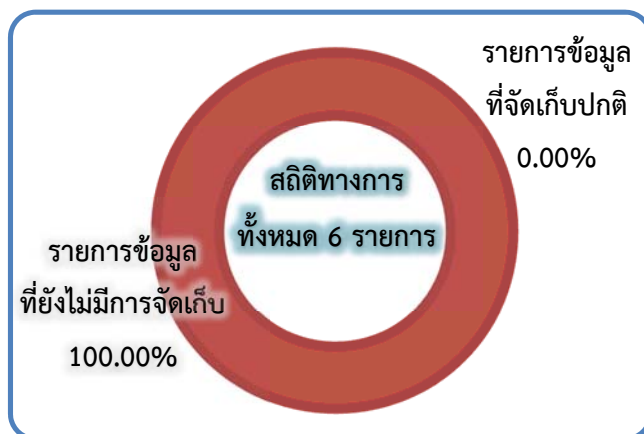




**ประเด็นยุทธศาสตร์ที่ 2 :** ปรับปรุงและพัฒนาแหล่งท่องเที่ยว สินค้า และบริการด้านการท่องเที่ยวให้มีความหลากหลายและได้มาตรฐานสากล มีรายการสถิติทางการทั้งหมด 6 รายการ ซึ่งแบ่งสถานะรายการข้อมูลตามแผนผังรายการสถิติทางการ ได้ดังนี้

- ไม่มีรายการสถิติทางการที่มีการจัดเก็บข้อมูลเป็นปกติ เนื่องจากเป็นรายการสถิติทางการที่เพิ่มขึ้นใหม่ในแผนพัฒนาจังหวัดชลบุรี (พ.ศ.2561-2564)
- รายการสถิติทางการที่ไม่มีการจัดเก็บข้อมูล 6 รายการ คิดเป็นร้อยละ 100.00

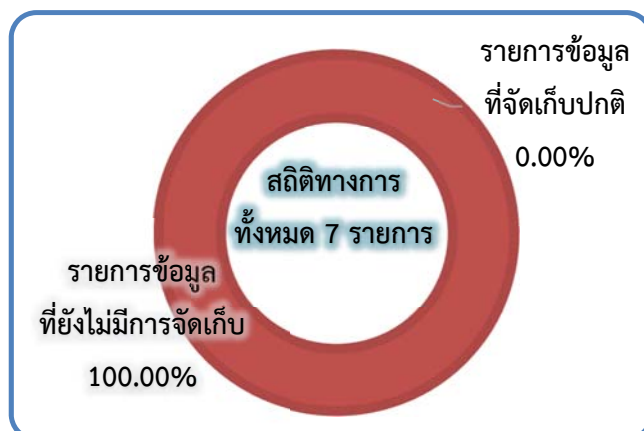
**แผนภาพที่ 3 :** สรุปสถานะรายการข้อมูลของประเด็นยุทธศาสตร์ที่ 2



**ประเด็นยุทธศาสตร์ที่ 3 :** พัฒนาระบบการผลิตสินค้าเกษตรให้มีคุณภาพ มูลค่า และความสามารถในการแข่งขันเพิ่มขึ้น มีรายการสถิติทางการทั้งหมด 7 รายการ ซึ่งแบ่งสถานะรายการข้อมูลตามแผนผังรายการสถิติทางการ ได้ดังนี้

- ไม่มีรายการสถิติทางการที่มีการจัดเก็บข้อมูลเป็นปกติ เนื่องจากเป็นรายการสถิติทางการที่เพิ่มขึ้นใหม่ในแผนพัฒนาจังหวัดชลบุรี (พ.ศ.2561-2564)
- รายการสถิติทางการที่ไม่มีการจัดเก็บข้อมูล 7 รายการ คิดเป็นร้อยละ 100.00

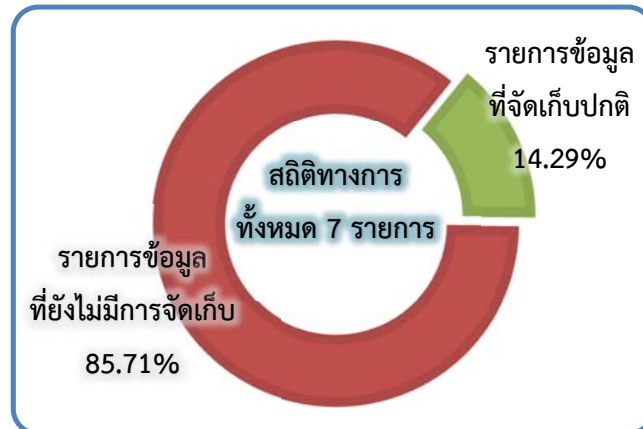
**แผนภาพที่ 4 :** สรุปสถานะรายการข้อมูลของประเด็นยุทธศาสตร์ที่ 3



**ประเด็นยุทธศาสตร์ที่ 4 :** พัฒนาและปรับปรุงโครงสร้างพื้นฐานและผังเมืองรองรับการขยายตัว ทางเศรษฐกิจและสังคม มีรายการสถิติทางการทั้งหมด 7 รายการ ซึ่งแบ่งสถานะรายการข้อมูลตามแผนผังรายการสถิติทางการ ได้ดังนี้

- รายการสถิติทางการที่มีการจัดเก็บข้อมูลเป็นปกติ 1 รายการ คิดเป็นร้อยละ 14.29 เนื่องจากเป็นรายการสถิติทางการที่เพิ่มขึ้นใหม่ในแผนพัฒนาจังหวัดชลบุรี (พ.ศ.2561-2564)
- รายการสถิติทางการที่ไม่มีการจัดเก็บข้อมูล 6 รายการ คิดเป็นร้อยละ 85.71

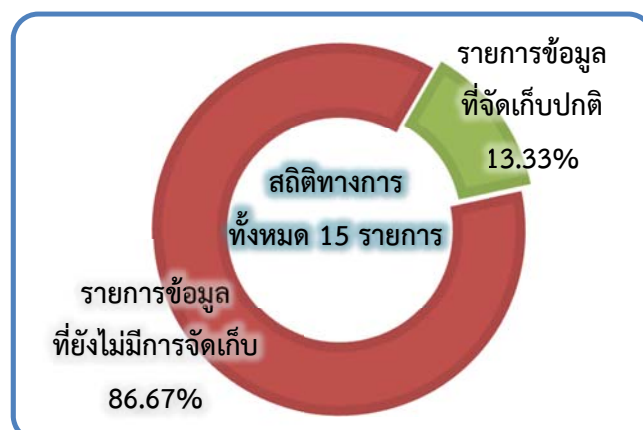
**แผนภาพที่ 5 :** สรุปสถานะรายการข้อมูลของประเด็นยุทธศาสตร์ที่ 4



**ประเด็นยุทธศาสตร์ที่ 5 :** บริหารจัดการทรัพยากรธรรมชาติและสิ่งแวดล้อมให้เกิดความสมดุล โดยประชาชนมีส่วนร่วม มีรายการสถิติทางการทั้งหมด 15 รายการ ซึ่งแบ่งสถานะรายการข้อมูลตามแผนผังรายการสถิติทางการ ได้ดังนี้

- รายการสถิติทางการที่มีการจัดเก็บข้อมูลเป็นปกติ 2 รายการ คิดเป็นร้อยละ 13.33 เนื่องจากเป็นรายการสถิติทางการที่เพิ่มขึ้นใหม่ในแผนพัฒนาจังหวัดชลบุรี (พ.ศ.2561-2564)
- รายการสถิติทางการที่ไม่มีการจัดเก็บข้อมูล 13 รายการ คิดเป็นร้อยละ 86.67

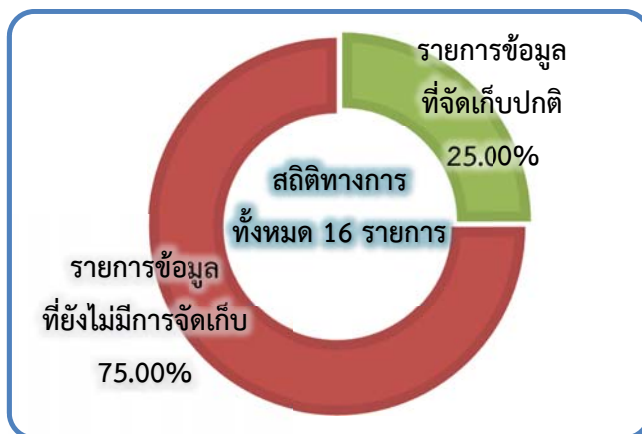
**แผนภาพที่ 6 :** สรุปสถานะรายการข้อมูลของประเด็นยุทธศาสตร์ที่ 5



**ประเด็นยุทธศาสตร์ที่ 6 :** พัฒนาคนและชุมชนให้มีคุณภาพโดยการจัดบริการสังคมให้มีคุณภาพ และได้มาตรฐาน มีรายการสถิติทางการทั้งหมด 16 รายการ ซึ่งแบ่งสถานะรายการข้อมูลตามแผนผังรายการสถิติทางการ ได้ดังนี้

- รายการสถิติทางการที่มีการจัดเก็บข้อมูลเป็นปกติ 4 รายการ คิดเป็นร้อยละ 25.00 เนื่องจากเป็นรายการสถิติทางการที่เพิ่มขึ้นใหม่ในแผนพัฒนาจังหวัดชลบุรี (พ.ศ.2561-2564)
- รายการสถิติทางการที่ไม่มีการจัดเก็บข้อมูล 12 รายการ คิดเป็นร้อยละ 75.00

**แผนภาพที่ 7 :** สรุปสถานะรายการข้อมูลของประเด็นยุทธศาสตร์ที่ 6



#### 4.1.2 ข้อเสนอแนะการพัฒนาการจัดเก็บข้อมูล

##### การปรับเปลี่ยนกลไกในการพัฒนาการจัดเก็บข้อมูล

จังหวัดควรให้ความสำคัญกับการจัดทำแผนพัฒนาสถิติและสารสนเทศที่สำคัญและจำเป็นตามประเด็นยุทธศาสตร์ของจังหวัดโดยใช้กลไกการดำเนินการของคณะกรรมการสถิติจังหวัดในการกำกับติดตามการจัดทำชุดข้อมูลที่สำคัญและจำเป็นดังกล่าว ควรกำหนดให้มีการประชุมคณะกรรมการฯ อย่างสม่ำเสมอและต่อเนื่อง อย่างน้อยเดือนละครั้งหรือสองเดือนครั้ง พร้อมทั้งสนับสนุนให้มีการจัดตั้งคณะทำงานซึ่งอาจจะจัดตั้งตามประเด็นยุทธศาสตร์ของจังหวัดหรือจัดตั้งตามแผนยุทธศาสตร์การพัฒนาของจังหวัดที่แบ่งออกเป็น 3 ด้านหลัก คือ ด้านเศรษฐกิจ ด้านสังคม และด้านทรัพยากรธรรมชาติและสิ่งแวดล้อม เพื่อให้มีหน้าที่ในการจัดทำแผนพัฒนาสถิติระดับพื้นที่และจำเป็นของจังหวัด และจังหวัดจะได้นำข้อมูลเหล่านั้นมาใช้ในการตัดสินใจในการจัดทำแผนยุทธศาสตร์การพัฒนาจังหวัดและแผนปฏิบัติการประจำปี ต่อไป

##### การมอบหมายหน่วยงานในการจัดเก็บข้อมูลในระดับกรม

ในอนาคต การจัดทำแผนพัฒนาสถิติและสารสนเทศที่สำคัญและจำเป็นของจังหวัดต้องเป็นเรื่องที่ทุกหน่วยงานในจังหวัดจะต้องรับผิดชอบร่วมกัน จึงควรที่จะต้องมีการบูรณาการการดำเนินการที่เป็นระบบ ทุกหน่วยงานจะเป็นเจ้าภาพร่วมกันในการจัดทำแผนพัฒนาสถิติระดับพื้นที่และ

บูรณาการข้อมูลร่วมกัน โดยให้สำนักงานจังหวัดกับสำนักงานสถิติจังหวัดเป็นฝ่ายเลขานุการร่วมกัน ทั้งนี้ เพื่อให้เกิดเอกภาพในการดำเนินการ และสร้างความมีส่วนร่วมของทุกหน่วยงาน/ทุกภาคส่วนในจังหวัด

#### การจัดอบรมบุคลากรในการจัดเก็บข้อมูล

การจัดทำแผนพัฒนาสถิติระดับพื้นที่ที่สำคัญและจำเป็น ควรได้รับการสนับสนุนทั้งใน ด้านบุคลากร และงบประมาณ ในการดำเนินการจัดเก็บข้อมูลเพื่อให้ได้ข้อมูลที่ถูกต้อง ครบถ้วนและเป็น ปัจจุบัน สามารถนำไปใช้ประโยชน์ได้อย่างเป็นรูปธรรม ซึ่งจังหวัดและหน่วยงานหลักควรเป็นผู้รับผิดชอบให้ การสนับสนุนในเรื่องนี้

ทั้งนี้ การพัฒนาการจัดทำแผนพัฒนาสถิติและสารสนเทศในระดับพื้นที่ มีความ จำเป็นต้องเสริมสร้างศักยภาพของบุคลากรด้านสถิติและสารสนเทศ เพื่อสนับสนุนการจัดทำยุทธศาสตร์จังหวัด การนำข้อมูล/สถิติไปใช้ประโยชน์ การบริหารจัดการอย่างมีส่วนร่วมในระดับจังหวัด/ภาค รวมทั้ง การผลิตและ การใช้ข้อมูลสนับสนุนการตัดสินใจอย่างเป็นระบบ และเป็นประโยชน์ในการพัฒนาพื้นที่อย่างต่อเนื่อง

#### 4.2 แผนปฏิบัติการพัฒนาการจัดเก็บข้อมูลสถิติทางการ

ในส่วนนี้นำเสนอแผนงาน/โครงการ/กิจกรรมเพื่อขับเคลื่อนการพัฒนาการจัดเก็บข้อมูลสถิติ ทางการระดับจังหวัดตามยุทธศาสตร์การพัฒนาจังหวัดทั้ง 6 ยุทธศาสตร์

แผนงาน/โครงการ/กิจกรรม	ปีงบประมาณ 2561			
	ไตรมาส 1	ไตรมาส 2	ไตรมาส 3	ไตรมาส 4
1. จัดทำแผนพัฒนาสถิติระดับจังหวัด	→			
2. ปรับปรุงองค์ประกอบคณะกรรมการสถิติระดับจังหวัด	→			
3. ประชุมคณะกรรมการสถิติระดับจังหวัด	→			
4. รวบรวม/ประสาน/ขอความอนุเคราะห์ข้อมูลจาก หน่วยงานที่เกี่ยวข้อง				→
5. วิเคราะห์และสรุปสถานการณ์ของจังหวัด			→	→