

# แผนพัฒนาสถิติระดับจังหวัด (พ.ศ. 2566 - 2570)

ตาก



“Good statistics for decision makers”

คณะกรรมการสถิติระดับจังหวัดตาก



## คำนำ

การพัฒนาประเทศ ทั้งในระดับประเทศ ระดับภารกิจ และระดับพื้นที่ต่างให้ความสำคัญกับการใช้ “สถิติที่มีคุณภาพ” ที่เสมือนเป็นวัตถุดิบหรือต้นน้ำที่เป็นข้อเท็จจริงและองค์ความรู้ของห่วงโซ่คุณค่า (Supply Chain) เพื่อใช้ในการกำหนดนโยบาย เป้าหมายการพัฒนา แผนการดำเนินงาน แผนงบประมาณ และแผนจัดสรรทรัพยากร และติดตามประเมินผลความก้าวหน้าในการดำเนินการพัฒนาในมิติต่าง ๆ ในทุกระดับ เพื่อให้รัฐสามารถกำหนดทิศทาง นโยบาย และตัดสินใจเพื่อพัฒนาคุณภาพชีวิตของประชาชนในประเทศ ตรงตามความต้องการโดยใช้ข้อมูลสถิติที่เป็นหลักฐานหรือข้อมูลทางวิทยาศาสตร์มาเป็นตัวนำในการตัดสินใจดำเนินนโยบายด้านต่าง ๆ แต่ในการดำเนินงานเพื่อการบูรณาการแผนการทำงานร่วมกันของหน่วยงานระดับพื้นที่นั้นพบว่า ข้อมูลเพื่อการตัดสินใจในระดับพื้นที่ที่แตกต่างจากราชการส่วนกลาง โดยข้อมูลสถิติระดับพื้นที่ควรเป็นข้อมูลสถิติที่สะท้อนการดำเนินการของพื้นที่ตามนโยบายของรัฐบาล (Agenda Base) และการแก้ไขปัญหาเชิงพื้นที่ (Area Base) ซึ่งมีความจำเป็นต้องเป็นข้อมูลเชิงลึกและเป็นระบบ โดยต้องกำหนดประเด็นปัญหา (Pain Point) ที่เป็นนโยบายระดับจังหวัด ที่มีความซับซ้อน และมีความต้องการข้อมูลเพื่อการตัดสินใจเฉพาะ

เพื่อให้ตอบโจทย์การดำเนินนโยบายของรัฐให้มีข้อมูลสถิติที่มีคุณภาพ สำนักงานสถิติจังหวัดในฐานะเป็นหน่วยราชการบริหารส่วนภูมิภาค ที่มีหน้าที่บริหารจัดการข้อมูลสถิติและสารสนเทศสถิติที่สำคัญและจำเป็นเพื่อสนับสนุนการพัฒนาในระดับพื้นที่ รวมทั้งยังเป็นเลขานุการคณะกรรมการสถิติระดับจังหวัด ซึ่งเป็นกลไกในการขับเคลื่อนให้จังหวัดมีข้อมูลสถิติที่มีคุณภาพตรงตามความต้องการของพื้นที่อย่างแท้จริง และสามารถบูรณาการข้อมูลสถิติดังกล่าวเพื่อตอบโจทย์การพัฒนาในทุกระดับ รวมทั้งเป็นการดำเนินการตามพระราชบัญญัติสถิติ พ.ศ. 2550 มาตรา 6 (1) กำหนดให้สำนักงานสถิติแห่งชาติมีหน้าที่ ในการจัดทำแผนแม่บทเกี่ยวกับการดำเนินงานทางสถิติของรัฐ เสนอคณะรัฐมนตรีให้ความเห็นชอบ เพื่อให้การดำเนินงานด้านสถิติของประเทศมีความเป็นเอกภาพ ข้อมูลสถิติมีมาตรฐาน ลดความซ้ำซ้อนของการจัดทำสถิติ นำไปสู่การแลกเปลี่ยนข้อมูลระหว่างหน่วยงานภาครัฐและใช้ข้อมูลสถิติและสารสนเทศร่วมกัน และมาตรา 6 (7) กำหนดให้สำนักงานสถิติแห่งชาติบูรณาการข้อมูล จากหน่วยงานภาครัฐอื่น ๆ เพื่อจัดทำฐานข้อมูลสถิติและสารสนเทศของประเทศ

ดังนั้น การจัดทำแผนพัฒนาสถิติระดับจังหวัดตาก พ.ศ. 2566 – 2570 ฉบับนี้ มีวัตถุประสงค์หลักเพื่อให้ได้รายการข้อมูลสถิติที่ใช้ในการจัดทำตัวชี้วัดในการตอบโจทย์ประเด็นปัญหา (Pain Point) ในการพัฒนาจังหวัด รวมทั้งมีแนวทางในการพัฒนาการจัดเก็บ รวบรวม ข้อมูลสถิติที่สำคัญ จำเป็น สอดคล้องกับยุทธศาสตร์ชาติ 20 ปี (พ.ศ. 2561 – 2580) แผนแม่บทภายใต้ยุทธศาสตร์ชาติ 23 ด้าน แผนการปฏิรูปประเทศ 13 ด้าน เป้าหมายการพัฒนาที่ยั่งยืน (Sustainable Development Goal: SDGs) (ร่าง) แผนพัฒนาเศรษฐกิจและสังคมแห่งชาติ ฉบับที่ 13 (พ.ศ. 2566 – 2570) แผนพัฒนาต่าง ๆ และแผนพัฒนาจังหวัด พ.ศ. 2566 – 2570 ซึ่งได้มีการดำเนินการตามมติคณะกรรมการบูรณาการนโยบายภาค (ก.บ.ภ.) ครั้งที่ 2/2564 เมื่อวันที่ 14 กรกฎาคม 2564 โดยแผนพัฒนาสถิติระดับจังหวัดตากฉบับนี้ จะใช้ในการติดตามผลการพัฒนาสถิติและมีการทบทวนรายการสถิติที่อยู่ในแผนอย่างต่อเนื่อง เพื่อให้มั่นใจได้ว่าจังหวัดตากจะมีข้อมูลสถิติที่ทันสมัยตามนโยบายการพัฒนาจังหวัด

# สารบัญ

## บทที่ 1 บทนำ

1.1 หลักการและเหตุผล .....	1
1.2 วัตถุประสงค์การจัดทำแผนพัฒนาสถิติระดับจังหวัด .....	4
1.3 แนวทางการจัดทำแผนพัฒนาสถิติระดับจังหวัด .....	4
1.4 คำอธิบายศัพท์ .....	5

## บทที่ 2 นโยบายและยุทธศาสตร์ที่เกี่ยวข้องกับการพัฒนาในระดับจังหวัด .....

2.1 การศึกษานโยบายและยุทธศาสตร์ที่เกี่ยวข้องกับการพัฒนาในระดับจังหวัด .....	9
2.2 การวิเคราะห์ประเด็นการพัฒนาจังหวัด .....	18
2.3 การวิเคราะห์สถานการณ์ แนวโน้ม การพัฒนาในระดับจังหวัด .....	29

## บทที่ 3 รายการข้อมูลสถิติทางการที่เกี่ยวข้องกับการพัฒนาในระดับจังหวัด .....

3.1 ประเด็นการพัฒนาที่ 1: การพัฒนาคุณภาพชีวิตประชาชน และแก้ไขปัญหาความยากจนฯ .....	39
3.2 ประเด็นการพัฒนาที่ 2 : การจัดการทรัพยากรธรรมชาติและสิ่งแวดล้อมจังหวัดตาก .....	72
3.3 ประเด็นการพัฒนาที่ 3 : การพัฒนาผลผลิตทางการเกษตรจังหวัดตาก .....	86
3.4 ประเด็นการพัฒนาที่ 4 : การส่งเสริมการท่องเที่ยว สินค้า OTOP และการค้าชายแดน .....	95
3.5 ประเด็นการพัฒนาที่ 5 : การบริหารจัดการภาครัฐ และการรักษาความมั่นคงฯ .....	114

## บทที่ 4 สถานการณ์สถิติทางการ .....

## บทที่ 5 ข้อเสนอแนะการพัฒนาการรวบรวมข้อมูลและแผนปฏิบัติการพัฒนาสถิติทางการ .....

### ภาคผนวก

ก. การวิเคราะห์ประเด็นการพัฒนาจังหวัดภายใต้แผนพัฒนาจังหวัดที่เป็นปัจจุบันที่สอดคล้องกับ นโยบายและยุทธศาสตร์ต่าง ๆ ที่เกี่ยวข้องกับการพัฒนาในระดับจังหวัด .....	137
ข. ตัวชี้วัดการพัฒนาจังหวัด .....	139
ค. คำอธิบายข้อมูล (Metadata) .....	148



## สารบัญภาพ

ภาพ 1	แนวคิดการพัฒนาสถิติทางการ	3
ภาพ 2	กรอบแนวคิดการวิเคราะห์นโยบายและยุทธศาสตร์ที่เกี่ยวข้องกับการพัฒนาในระดับจังหวัด	8
ภาพ 3	ยุทธศาสตร์ชาติ 6 ด้านและการแปลงยุทธศาสตร์สู่การปฏิบัติ	9
ภาพ 4	17 เป้าหมายการพัฒนาที่ยั่งยืน	14
ภาพ 5	การจัดกลุ่ม SDGs ตามปัจจัยที่เชื่อมโยงกันใน 5 มิติ (5P)	14
ภาพ 6	การเชื่อมโยงยุทธศาสตร์ระดับประเทศสู่แผนพัฒนาจังหวัดตาก (พ.ศ. 2566 - 2570)	28
ภาพ 7	ดัชนีการพัฒนากภาพรวมของจังหวัดตากเทียบกับค่ากลางประเทศ	32
ภาพ 8	ดัชนีด้านการพัฒนาคน (People) ของจังหวัดตากเทียบกับค่ากลางประเทศ	33
ภาพ 9	ดัชนีการพัฒนาด้านเศรษฐกิจและความมั่งคั่ง (Prosperity) ของจังหวัดตากเทียบกับค่ากลางประเทศ	34
ภาพ 10	ดัชนีการพัฒนาด้านสิ่งแวดล้อม (Planet) ของจังหวัดตากเทียบกับค่ากลางประเทศ	35
ภาพ 11	ดัชนีการพัฒนาด้านสันติภาพและยุติธรรม (Peace) ของจังหวัดตากเทียบกับค่ากลางประเทศ	36
ภาพ 12	ดัชนีการพัฒนาด้านความเป็นหุ้นส่วนพัฒนา (Partnership) ของจังหวัดตากเทียบกับค่ากลางประเทศ	37
ภาพ 13	ห่วงโซ่คุณค่า (Value Chain) “การพัฒนาคุณภาพชีวิตของจังหวัดตาก”	42
ภาพ 14	ห่วงโซ่คุณค่า (Value Chain) “การเติบโตอย่างยั่งยืน”	73
ภาพ 15	ห่วงโซ่คุณค่า (Value Chain) “พื้นที่สีเขียวของจังหวัดตาก”	74
ภาพ 16	ห่วงโซ่คุณค่า (Value Chain) “การเกษตร”	87
ภาพ 17	ห่วงโซ่คุณค่า (Value Chain) “การผลิต การแปรรูปสินค้าเกษตรที่มีคุณภาพของจังหวัดตาก”	88
ภาพ 18	ห่วงโซ่คุณค่า (Value Chain) “การท่องเที่ยว”	97
ภาพ 19	ห่วงโซ่คุณค่า (Value Chain) “การท่องเที่ยวของจังหวัดตาก”	98
ภาพ 20	ห่วงโซ่คุณค่า (Value Chain) “ความมั่นคง”	115
ภาพ 21	ห่วงโซ่คุณค่า (Value Chain) “การรักษาความมั่นคงชายแดนและความสงบเรียบร้อย”	116
ภาพ 22	สรุปสถานะบัญชีสถิติทางการ ประเด็นการพัฒนาที่ 1	128
ภาพ 23	สรุปสถานะบัญชีสถิติทางการ ประเด็นการพัฒนาที่ 2	129
ภาพ 24	สรุปสถานะบัญชีสถิติทางการ ประเด็นการพัฒนาที่ 3	129
ภาพ 25	สรุปสถานะบัญชีสถิติทางการ ประเด็นการพัฒนาที่ 4	130
ภาพ 26	สรุปสถานะบัญชีสถิติทางการ ประเด็นการพัฒนาที่ 5	130
ภาพ ก1	การวิเคราะห์ประเด็นการพัฒนาจังหวัด ภายใต้แผนพัฒนาจังหวัดที่เป็นปัจจุบันที่สอดคล้องกับนโยบายและยุทธศาสตร์ต่าง ๆ ที่เกี่ยวข้องกับการพัฒนาในระดับจังหวัด	137

## สารบัญภาพ

ภาพ ก2	ดัชนีรวมการพัฒนาจังหวัด	140
ภาพ ก3	ดัชนีผสม มิติการพัฒนาคน (People)	141
ภาพ ก4	ดัชนีผสม มิติเศรษฐกิจและความมั่งคั่ง (Prosperity)	142
ภาพ ก5	ดัชนีผสม มิติสิ่งแวดล้อม (Planet)	143
ภาพ ก6	ดัชนีผสม มิติสันติภาพและยุติธรรม (Peace)	144
ภาพ ก7	ดัชนีผสม มิติความเป็นหุ้นส่วนการพัฒนา (Partnership)	145
ภาพ ก8	ดัชนีการพัฒนาระดับจังหวัดตาก	146

## สารบัญตาราง

ตาราง 1	ความสอดคล้องระหว่างประเด็นหมุดหมายตาม (ร่าง) แผนพัฒนาเศรษฐกิจและสังคมแห่งชาติ ฉบับที่ 13 และประเด็นการพัฒนาจังหวัดของแผนพัฒนาจังหวัดฯ	19
ตาราง 2	ตัวชี้วัดตาม (ร่าง) แผนพัฒนาเศรษฐกิจและสังคมแห่งชาติ ฉบับที่ 13 และความสอดคล้องระหว่างตัวชี้วัดตามแผนพัฒนาจังหวัดฯ	20
ตาราง 3	การวิเคราะห์ประเด็นการพัฒนาจังหวัดภายใต้แผนพัฒนาจังหวัดที่เป็นปัจจุบันที่สอดคล้องกับยุทธศาสตร์ชาติ (พ.ศ. 2561-2580)	22
ตาราง 4	การวิเคราะห์ประเด็นการพัฒนาจังหวัดภายใต้แผนพัฒนาจังหวัดที่เป็นปัจจุบันที่สอดคล้องกับแผนแม่บทภายใต้ยุทธศาสตร์ชาติ	22
ตาราง 5	การวิเคราะห์ประเด็นการพัฒนาจังหวัดภายใต้แผนพัฒนาจังหวัดที่เป็นปัจจุบันที่สอดคล้องกับแผนการปฏิรูปประเทศ 13 ด้าน	23
ตาราง 6	การวิเคราะห์ประเด็นการพัฒนาจังหวัดภายใต้แผนพัฒนาจังหวัดที่เป็นปัจจุบันที่สอดคล้องกับ (ร่าง) แผนพัฒนาเศรษฐกิจและสังคมแห่งชาติ ฉบับที่ 13	23
ตาราง 7	การวิเคราะห์ประเด็นการพัฒนาจังหวัดภายใต้แผนพัฒนาจังหวัดที่เป็นปัจจุบันที่สอดคล้องกับเป้าหมายการพัฒนาที่ยั่งยืน (SDGs)	24
ตาราง 8	การวิเคราะห์ประเด็นการพัฒนาจังหวัดภายใต้แผนพัฒนาจังหวัดที่เป็นปัจจุบันที่สอดคล้องกับ (ร่าง) กรอบแผนพัฒนาภาคเหนือ	26
ตาราง 9	การวิเคราะห์ประเด็นการพัฒนาจังหวัดภายใต้แผนพัฒนาจังหวัดที่เป็นปัจจุบัน ที่สอดคล้องกับ แผนพัฒนากลุ่มจังหวัดภาคเหนือตอนล่าง 1 (พ.ศ. 2566 – 2570)	26
ตาราง 10	การวิเคราะห์ประเด็นการพัฒนาจังหวัด ภายใต้แผนพัฒนาจังหวัดที่เป็นปัจจุบันที่สอดคล้องกับนโยบายและยุทธศาสตร์ต่าง ๆ ที่เกี่ยวข้องกับแผนพัฒนาจังหวัดตาก (พ.ศ. 2566 – 2570)	27
ตาราง 11	ผังสถิติทางการ “การพัฒนาคุณภาพชีวิตของจังหวัดตาก”	44
ตาราง 12	ผังสถิติทางการ “พื้นที่สีเขียวของจังหวัดตาก”	76
ตาราง 13	ผังสถิติทางการ “การพัฒนาผลิตภาพทางการเกษตรของจังหวัดตาก”	90
ตาราง 14	ผังสถิติทางการ “การท่องเที่ยวของจังหวัดตาก”	100
ตาราง 15	ผังสถิติทางการ “การรักษาความมั่นคงชายแดนและความสงบเรียบร้อย”	118
ตาราง 16	ข้อเสนอแนะการพัฒนาการรวบรวมข้อมูล	127
ตาราง 17	ค่าตัวชี้วัดการพัฒนาระดับจังหวัดตาก	147
ตาราง 18	ภาคผนวก ก	149
ตาราง 19	ตาราง Template 3	177



## บทนำ

### 1.1 หลักการและเหตุผล

“สถิติ” เป็นข้อมูลที่เกิดจากการจัดเก็บหรือบันทึกข้อมูลที่อยู่รอบตัวเราให้อยู่ในรูปข้อความหรือตัวเลขและนำมาประมวลผลเพื่อใช้ในการวัด ประเมินค่า หรือใช้สถิติเป็นเกณฑ์มาตรฐานสำหรับเปรียบเทียบ การเปลี่ยนแปลงของอดีตและปัจจุบัน ไปจนถึงใช้คาดการณ์ในอนาคต ทำให้สถิติมีความสำคัญต่อทุกระดับ การขับเคลื่อนการพัฒนาประเทศ รัฐบาลจำเป็นต้องมีข้อมูลต่าง ๆ เพื่อใช้ในการกำหนดนโยบาย ยุทธศาสตร์ วางแผน และติดตามความก้าวหน้าการดำเนินงานตามนโยบายต่าง ๆ โดยเฉพาะอย่างยิ่ง “องค์ความรู้จากสถิติเกี่ยวกับสถานการณ์ด้านเศรษฐกิจ สังคม และทรัพยากรธรรมชาติและสิ่งแวดล้อมของประเทศ เพื่อกำหนดนโยบาย ขับเคลื่อน และติดตามประเมินผลการดำเนินนโยบายต่าง ๆ”

ด้วยพัฒนาการทางคอมพิวเตอร์และเทคโนโลยีสารสนเทศที่เปลี่ยนแปลงอย่างรวดเร็วทำให้ระบบการจัดเก็บข้อมูลสถิติของประเทศเป็น “ระบบสถิติแบบกระจายงาน” กล่าวคือ หน่วยงานภาครัฐต่างมีระบบจัดเก็บข้อมูลทั้งที่ได้จากการบริหารงาน งานทะเบียน และจากความต้องการเฉพาะของหน่วยงาน เพื่อประมวลเป็นสถิติและสารสนเทศตามความต้องการของหน่วยงานเป็นหลัก ซึ่งการดำเนินงานดังกล่าวมีข้อดีคือ ทำให้หน่วยงานมีข้อมูลใช้เพื่อการตัดสินใจตามภารกิจของหน่วยงานได้ตรงความต้องการ สะดวก และรวดเร็ว แต่ในขณะเดียวกัน การกำหนดนโยบายหรือทิศทางการพัฒนาประเทศควรพัฒนานบนพื้นฐานที่เห็นภาพองค์รวมของทุกส่วนที่เกี่ยวข้อง ไม่อาจพิจารณาแยกส่วนระหว่างด้านเศรษฐกิจ สังคม และสิ่งแวดล้อม จึงจำเป็นต้องมีข้อมูลที่บูรณาการกันเพื่อสะท้อนให้ผู้กำหนดนโยบายได้เห็นภาพรวมผ่านเป้าหมาย เป้าประสงค์และตัวชี้วัดอย่างแท้จริง ด้วยสาเหตุดังกล่าว จึงทำให้เกิดปัญหาเมื่อผู้ใช้หรือผู้บริหารต้องการนำข้อมูลจากต่างหน่วยงานมาใช้ประโยชน์ร่วมกันทำได้ยาก เพราะแต่ละหน่วยงานต่างมีวิธีการ วัตถุประสงค์ และการจัดเก็บข้อมูลที่แตกต่างกัน

#### PAIN POINT ของผู้ใช้ข้อมูลภาครัฐ

data silo ต่างระบบจัดเก็บต่างเจ้าของ

- วิธีการและช่วงเวลาในการจัดเก็บที่ต่างกัน
- คำนียามต่างกันตามภารกิจ/กฎหมายของหน่วยงาน
- นำมาใช้ประโยชน์ร่วมกันยาก
- ข้อจำกัดด้านบุคลากรและงบประมาณ
- มีข้อมูลซ้ำซ้อน
- มี Data Gap แต่ไม่มีหน่วยงานรับผิดชอบ
- ข้อมูลไม่ถูกต้อง
- ข้อมูลไม่เป็นปัจจุบัน
- มีข้อมูลแต่ผู้ใช้ไม่สามารถเข้าถึงได้
- ฯลฯ

ดังนั้น การที่สังคมไทยจะมีข้อมูลสถิติเพื่อสนับสนุนการวางแผนการพัฒนาประเทศในทิศทางที่ดีขึ้น จำเป็นต้องมีการบริหารจัดการระบบสถิติของประเทศเพื่อแก้ไขปัญหาดังกล่าว โดยสำนักงานสถิติแห่งชาติได้

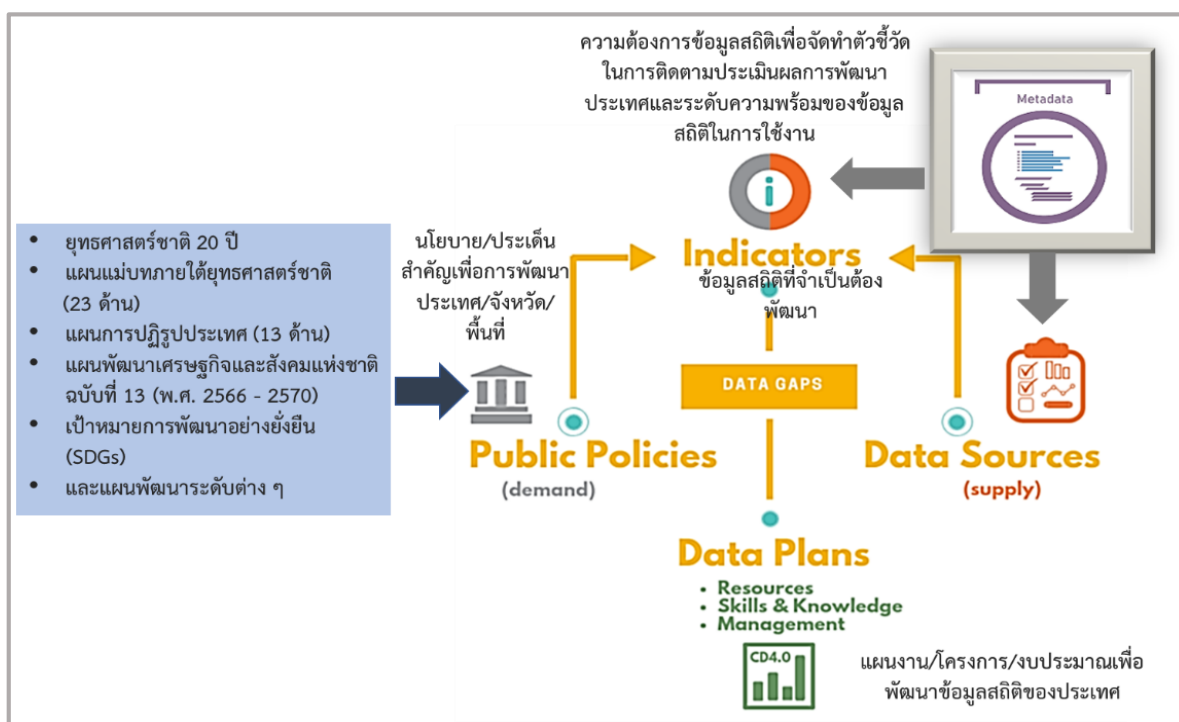
จัดทำแผนแม่บทระบบสถิติประเทศไทยขึ้นเป็นครั้งแรกในปี พ.ศ. 2554 และแผนแม่บทระบบสถิติประเทศไทย ฉบับที่ 2 (พ.ศ. 2559 – 2565) เพื่อให้การแปลงแผนแม่บทระบบสถิติประเทศไทยไปสู่การปฏิบัติเป็นไปอย่างมีประสิทธิภาพ และเกิดผลสัมฤทธิ์อย่างเป็นรูปธรรม สอดรับกับรัฐธรรมนูญแห่งราชอาณาจักรไทย พ.ศ. 2560 มาตรา 258 ข(2) “ให้มีการบูรณาการฐานข้อมูลของหน่วยงานของรัฐทุกหน่วยงานเข้าด้วยกัน เพื่อให้เป็นระบบข้อมูลเพื่อการบริหารราชการแผ่นดินและการบริการประชาชน” ทั้งในระดับภารกิจ (กระทรวง กรม) และระดับพื้นที่ (จังหวัด)

สำนักงานสถิติจังหวัดในฐานะฝ่ายเลขานุการคณะกรรมการสถิติระดับจังหวัดได้มีการพัฒนาข้อมูลสถิติและสารสนเทศระดับพื้นที่ร่วมกับหน่วยงานที่เกี่ยวข้องในระดับพื้นที่ ผ่านกลไกของคณะกรรมการสถิติระดับจังหวัด คณะทำงานสถิติระดับจังหวัด โดยได้มีการจัดทำแผนพัฒนาสถิติระดับจังหวัด ขึ้นเป็นครั้งแรกในปี พ.ศ. 2557 ผลลัพธ์คือได้ชุดข้อมูลที่ตอบโจทย์ยุทธศาสตร์จังหวัด ผลิตภัณฑ์ที่มีศักยภาพ (Product Champion) ประเด็นปัญหาสำคัญ (Critical Issue) และแผนพัฒนาสถิติระดับจังหวัด ซึ่งเป็นกรอบแนวทางการดำเนินงานเพื่อการพัฒนาการจัดเก็บข้อมูลสถิติที่สำคัญและจำเป็นต่อการบริหารงานยุทธศาสตร์จังหวัด โดยมีแผนพัฒนาจังหวัด และแผนปฏิบัติราชการประจำปี เป็นกลไกในการเชื่อมโยงความต้องการข้อมูลกับแนวทางการพัฒนาข้อมูลสถิติระดับจังหวัด เพื่อให้ได้สถิติทางการ (Official Statistics) ระดับจังหวัด คือ รายการข้อมูลสถิติที่สำคัญและจำเป็นที่ใช้สนับสนุนการตัดสินใจ ที่ได้มาจากกระบวนการจัดทำแผนพัฒนาจังหวัด และแผนปฏิบัติราชการประจำปี ที่นำไปสู่การจัดสรรงบประมาณในแผนงานและโครงการประจำปีของจังหวัด ประกอบด้วย ปัจจัยสู่ความสำเร็จ (Critical Success Factor) ตัวชี้วัด (Key Performance Indicator) และข้อมูลพื้นฐานที่สำคัญ (Baseline Data) รวมทั้งคำอธิบายข้อมูลสถิติทางการ (Official Statistics Metadata) ซึ่งเป็นการอธิบายข้อมูลที่ส่วนราชการดำเนินการจัดเก็บข้อมูลดังกล่าว โดยการขับเคลื่อนจัดทำแผนพัฒนาสถิติระดับจังหวัด (พ.ศ. 2566 – 2570) ดำเนินการผ่านกลไกคณะกรรมการสถิติระดับจังหวัดเพื่อสร้างการมีส่วนร่วม โดยยึดหลักแนวคิด “Demand-Driven” ที่ต้องการผลิตสถิติทางการที่มีคุณภาพบนพื้นฐานของความต้องการใช้สถิติอย่างแท้จริงที่สอดคล้องกับนโยบายสำคัญของประเทศ ได้แก่

- ยุทธศาสตร์ชาติ 20 ปี (พ.ศ. 2561 – 2580)
- แผนแม่บทภายใต้ยุทธศาสตร์ชาติ (23 ด้าน)
- แผนการปฏิรูปประเทศ (13 ด้าน)
- (ร่าง) แผนพัฒนาเศรษฐกิจและสังคมแห่งชาติ ฉบับที่ 13 (พ.ศ. 2566 – 2570)
- เป้าหมายการพัฒนาที่ยั่งยืน (Sustainable Development Goals: SDGs) ที่เชื่อมโยงกับกรอบการจัดทำแผนพัฒนาเศรษฐกิจและสังคมแห่งชาติ ฉบับที่ 13 (พ.ศ. 2566 – 2570)
- แผนยุทธศาสตร์และแผนพัฒนาระดับต่าง ๆ ในประเด็นที่เกี่ยวข้องกับยุทธศาสตร์การพัฒนาจังหวัด

- แผนพัฒนาจังหวัด พ.ศ. 2566 – 2570<sup>1</sup>

เพื่อให้ได้รายการข้อมูลสถิติที่ใช้ในการจัดทำตัวชี้วัดในการติดตามผลการพัฒนาประเทศในแต่ละระดับ โดยเฉพาะในระดับพื้นที่ ซึ่งต้องตรวจสอบสถานะรายการข้อมูลสำคัญที่ภาครัฐมีอยู่ (Data Supply) ว่ามีหน่วยงานเจ้าของข้อมูลหรือไม่ (หากเป็นข้อมูลที่เจ้าของข้อมูลเป็นหน่วยงานส่วนราชการส่วนกลาง สำนักงานสถิติแห่งชาติจะทำหน้าที่ประสานต่อไป) ถ้ารายการข้อมูลสถิติมีหน่วยงานเจ้าของข้อมูลแล้ว หน่วยงานเจ้าของข้อมูลจำเป็นต้องจัดทำคำอธิบายข้อมูลหรือเมทาดาทา (Metadata) เพื่อลงทะเบียนนำเข้าสู่ระบบบัญชีข้อมูลภาครัฐหรือ GD Catalog เพื่อให้บริการและให้แน่ใจว่ามีข้อมูลสถิติที่สามารถใช้ในการประเมินและติดตามผลตัวชี้วัดการพัฒนาประเทศในแต่ละระดับได้ ดังภาพ 1



ภาพ 1 แนวคิดการพัฒนาสถิติทางการ

แต่หากมีความจำเป็นต้องมีข้อมูลใดแต่พบว่ายังไม่มีหน่วยงานดำเนินการจัดทำข้อมูล คณะกรรมการสถิติระดับจังหวัดจะพิจารณามอบหมายหน่วยงานจัดทำข้อมูลนั้น ซึ่งกระบวนการดังกล่าวจะนำไปสู่การพัฒนาการจัดทำข้อมูลสถิติทางการในระดับพื้นที่ให้มีข้อมูลที่เพียงพอและตอบโจทย์ความต้องการใช้งานจริงตามความต้องการของผู้ใช้งานได้ รวมทั้งมีข้อมูลสำหรับการติดตามและประเมินผลการพัฒนาระดับพื้นที่อย่างถูกต้องและมีธรรมาภิบาล ดังนั้นคณะกรรมการสถิติระดับจังหวัดจึงได้จัดทำแผนพัฒนาสถิติระดับจังหวัด

<sup>1</sup> นโยบาย หลักเกณฑ์ วิธีการจัดทำแผนพัฒนาจังหวัด และแผนพัฒนากลุ่มจังหวัด พ.ศ. 2566 – 2570 (มติคณะกรรมการบูรณาการนโยบายภาค (ก.บ.ภ.) ครั้งที่ 2/2564 เมื่อวันที่ 14 กรกฎาคม 2564) โดยให้จังหวัดและกลุ่มจังหวัดดำเนินการจัดทำแผนพัฒนาจังหวัด และแผนพัฒนากลุ่มจังหวัด พ.ศ. 2566 – 2570 เพื่อให้แผนทันสถานการณ์ และใช้เป็นกรอบและทิศทางในการจัดทำแผนปฏิบัติการประจำปีของจังหวัดและกลุ่มจังหวัด ประจำปีงบประมาณ พ.ศ. 2566 – 2570

ตากฉบับนี้ขึ้น เพื่อเป็นเครื่องมือสำคัญในการกำหนดกรอบแนวทางการดำเนินงานเพื่อการพัฒนาการจัดทำข้อมูลสถิติที่สำคัญและจำเป็นต่อการบริหารงานของจังหวัด

## 1.2 วัตถุประสงค์การจัดทำแผนพัฒนาสถิติระดับจังหวัด

- 1.2.1 เพื่อศึกษาและวิเคราะห์นโยบายและยุทธศาสตร์ตามยุทธศาสตร์ชาติ 20 ปี (พ.ศ. 2561 – 2580) แผนแม่บทภายใต้ยุทธศาสตร์ชาติ (23 ด้าน) แผนการปฏิรูปประเทศ (13 ด้าน) (ร่าง) แผนพัฒนาเศรษฐกิจและสังคมแห่งชาติ ฉบับที่ 13 (พ.ศ. 2566 – 2570) เป้าหมายการพัฒนาที่ยั่งยืน (Sustainable Development Goals: SDGs) (ร่าง) กรอบแผนพัฒนาภาค (พ.ศ. 2566 – 2570) และแผนพัฒนากลุ่มจังหวัด (พ.ศ. 2566 – 2570) ที่สอดคล้องกับแผนพัฒนาจังหวัด (พ.ศ. 2566 – 2570) หรือนโยบายของผู้บริหารในจังหวัด
- 1.2.2 เพื่อจัดทำรายการข้อมูลสถิติทางการที่เกี่ยวข้องกับการพัฒนาในระดับจังหวัดที่สอดคล้องกับแผนยุทธศาสตร์และแผนพัฒนาระดับต่าง ๆ พร้อมทั้งกำหนดหน่วยงานที่มีหน้าที่รับผิดชอบในการจัดทำข้อมูลที่ยังไม่มีหน่วยงานใดดำเนินการ และเชื่อมโยง/บูรณาการข้อมูลในระดับพื้นที่
- 1.2.3 เพื่อสร้างวัฒนธรรมการใช้ข้อมูลสถิติ สนับสนุนการตัดสินใจในระดับพื้นที่ ตลอดจนสร้างโอกาสการเข้าถึงข้อมูลในระดับพื้นที่ของประชาชน
- 1.2.4 เพื่อสร้างเครือข่าย การมีส่วนร่วมของหน่วยงานในระดับพื้นที่ในการผลิตข้อมูลทางสถิติ และการประยุกต์ใช้ข้อมูลเพื่อการตัดสินใจอย่างมีประสิทธิภาพ
- 1.2.5 เพื่อพัฒนาบุคลากรด้านสถิติของหน่วยงานที่เกี่ยวข้อง ให้ความเป็นมืออาชีพด้านข้อมูลสถิติ และสารสนเทศที่สนับสนุนการพัฒนาในระดับพื้นที่

## 1.3 แนวทางการจัดทำแผนพัฒนาสถิติระดับจังหวัด

- 1.3.1 ศึกษา ยุทธศาสตร์ชาติ 20 ปี (พ.ศ. 2561 – 2580) แผนแม่บทภายใต้ยุทธศาสตร์ชาติ (23 ด้าน) แผนการปฏิรูปประเทศ (13 ด้าน) และ (ร่าง) แผนพัฒนาเศรษฐกิจและสังคมแห่งชาติ ฉบับที่ 13 (พ.ศ. 2566 – 2570) เป้าหมายการพัฒนาที่ยั่งยืน (Sustainable Development Goals: SDGs) (ร่าง) กรอบแผนพัฒนาภาค (พ.ศ. 2566 – 2570) แผนพัฒนากลุ่มจังหวัด (พ.ศ. 2566 – 2570) แผนพัฒนาจังหวัด (พ.ศ. 2566 – 2570) หรือนโยบายของผู้บริหารในจังหวัด
- 1.3.2 วิเคราะห์ความสอดคล้องเชื่อมโยงระหว่างประเด็นการพัฒนาจังหวัด ตัวชี้วัดการพัฒนาฯ กับแผนยุทธศาสตร์และแผนพัฒนาระดับต่าง ๆ โดยมีการประชุมหารือร่วมกับสำนักงานจังหวัดและหน่วยงานที่เกี่ยวข้อง



- 1.3.3 วิเคราะห์ห่วงโซ่คุณค่าจากแผนแม่บทภายใต้ยุทธศาสตร์ชาติ (23 ด้าน) ซึ่งใช้เป็นกรอบในการจัดทำห่วงโซ่คุณค่าที่สอดคล้องกับแผนพัฒนาจังหวัด โดยมีการประชุมหารือร่วมกับสำนักงานจังหวัดและหน่วยงานที่เกี่ยวข้อง
- 1.3.4 ทบทวนรายการสถิติทางการ 21 สาขา<sup>2</sup> รายการข้อมูลสถิติทางการในระดับพื้นที่ และสรุปรวบรวมรายการข้อมูลสถิติทางการของแต่ละห่วงโซ่คุณค่าที่เกี่ยวข้องกับการพัฒนาในระดับจังหวัด เพื่อจัดทำเป็นร่างผังสถิติทางการ
- 1.3.5 จัดทำผังสถิติทางการ ที่แสดงชื่อตัวชี้วัด รายการสถิติทางการ การจัดจำแนก ระดับการนำเสนอ ผล สถานะ และหน่วยงาน ทั้งนี้สถิติทางการในผังสถิติทางการบางรายการอาจจะยังไม่มีการผลิต หรือขาดหน่วยงานที่รับผิดชอบในปัจจุบัน ซึ่งจะต้องได้รับการพิจารณาเป็นส่วนหนึ่งของยุทธศาสตร์การพัฒนาในลำดับต่อไป
- 1.3.6 สรุปข้อเสนอแนะการพัฒนาการจัดเก็บข้อมูลและเสนอแผนการพัฒนาในอนาคต

## 1.4 คำอธิบายศัพท์

- 1.4.1 ห่วงโซ่คุณค่าภายใต้แผนแม่บทภายใต้ยุทธศาสตร์ชาติ (23 ด้าน)<sup>3</sup> เป็นองค์ประกอบ (อากรวมถึงกิจกรรมและกระบวนการต่าง ๆ) ที่มีความสอดคล้องและสัมพันธ์กันเป็นระบบภายใต้แผนแม่บทย่อย ตั้งแต่จุดเริ่มต้นของกระบวนการดำเนินงาน (ต้นทาง) ไปจนกระทั่งสิ้นสุดกระบวนการดำเนินงาน (ปลายทาง) ที่ส่งผลต่อการบรรลุเป้าหมายแผนแม่บทย่อยนั้น ๆ ได้ตามที่กำหนด โดยทางสำนักงานสภาพัฒนาการเศรษฐกิจและสังคมแห่งชาติได้จัดทำ 140 Final Value Chains เพื่อใช้ประกอบการจัดทำโครงการสำคัญต่าง ๆ
- 1.4.2 ห่วงโซ่คุณค่าทั่วไป (Generic Value Chain: GVC)<sup>4</sup> เป็นห่วงโซ่คุณค่ารูปแบบกลางที่ได้จากการทบทวนประเด็นยุทธศาสตร์การพัฒนาภาพรวมของจังหวัด (กรอบการดำเนินงานปี 2557) สามารถแบ่งแนวทางการพัฒนาเป็น 3 ด้าน คือ เศรษฐกิจ สังคม และทรัพยากรธรรมชาติและสิ่งแวดล้อม ซึ่งประเด็นในแต่ละด้านจะมีประเด็นย่อยรวม 18 เรื่อง ในแต่ละเรื่องจะมีการจัดทำห่วงโซ่คุณค่าแสดงกิจกรรมหลัก (Primary Activities) และกิจกรรมสนับสนุน (Support Activities) โดยกิจกรรมทุกประเภทมีส่วนในการช่วยเพิ่มคุณค่าให้กับ

<sup>2</sup> สถิติทางการ 21 สาขา ประกอบด้วย ด้านสังคม 9 สาขา ได้แก่ 1) ประชากรศาสตร์ ประชากรและเคหะ 2) แรงงาน 3) การศึกษา 4) ศาสนา ศิลปะ และวัฒนธรรม 5) สุขภาพ 6) สวัสดิการสังคม 7) หญิงและชาย 8) รายได้และรายจ่ายของครัวเรือน 9) ยุติธรรมความมั่นคงการเมือง และการปกครอง ด้านเศรษฐกิจ 11 สาขา ได้แก่ 10) บัญชีประชาชาติ 11) เกษตร และประมง 12) อุตสาหกรรม 13) พลังงาน 14) การค้าและราคา 15) ขนส่ง และโลจิสติกส์ 16) เทคโนโลยีสารสนเทศและการสื่อสาร 17) การท่องเที่ยวและการกีฬา 18) การเงิน การธนาคาร และประกันภัย 19) การคลัง 20) วิทยาศาสตร์ เทคโนโลยีและนวัตกรรม ด้านทรัพยากรธรรมชาติและสิ่งแวดล้อม 21) ทรัพยากรธรรมชาติและสิ่งแวดล้อม

<sup>3</sup> ที่มา: การประชุมเชิงปฏิบัติการการจัดทำโครงการสำคัญ ประจำปีงบประมาณ 2565 เอกสารประกอบการบรรยาย: การวิเคราะห์และประมวลผลห่วงโซ่คุณค่า (Value Chain) ที่ส่งผลต่อการบรรลุเป้าหมายแผนแม่บทย่อย Workshop2 วันที่ 9 ก.ค. 63

<sup>4</sup> ผลจากการจัดทำโครงการพัฒนาข้อมูลสถิติและสารสนเทศระดับพื้นที่ 76 จังหวัด และ 18 กลุ่มจังหวัด พ.ศ. 2557

สินค้าหรือบริการ หรือลด กำไร ป้องกันปัญหาให้กับประเด็นปัญหาสำคัญที่เลือก โดยแต่ละกิจกรรมในแต่ละข้อต่อของห่วงโซ่คุณค่า (Value Chain: VC) จะแสดงให้เห็นถึงคุณค่า หรือประโยชน์ให้กับการพัฒนาพื้นที่

- 1.4.3 ห่วงโซ่คุณค่าที่สอดคล้องกับแผนพัฒนาจังหวัด เป็นห่วงโซ่คุณค่าของจังหวัดในแต่ละประเด็นการพัฒนาภายใต้แผนพัฒนาจังหวัด โดยใช้ห่วงโซ่คุณค่าภายใต้แผนแม่บทภายใต้ยุทธศาสตร์ชาติ (23 ด้าน) 140 Final Value Chains และห่วงโซ่คุณค่าทั่วไป (Generic Value Chain: GVC) เป็นกรอบในการจัดทำเพื่อให้ได้ห่วงโซ่คุณค่าตามประเด็นการพัฒนาจังหวัดที่ประกอบด้วยกิจกรรมหลัก (Primary Activities) และกิจกรรมสนับสนุน (Support Activities) ที่มีความสอดคล้องและสัมพันธ์กันเป็นระบบ ตั้งแต่จุดเริ่มต้นของกระบวนการดำเนินงาน (ต้นทาง) ไปจนกระทั่งสิ้นสุดกระบวนการดำเนินงาน (ปลายทาง) ที่ส่งผลต่อการบรรลุเป้าหมายประเด็นการพัฒนาจังหวัดได้ตามที่กำหนด
- 1.4.4 แผนพัฒนาสถิติระดับจังหวัด<sup>5</sup> เป็นเครื่องมือสำคัญในการกำหนดกรอบแนวทางการดำเนินงานเพื่อการพัฒนาการจัดเก็บข้อมูลสถิติที่สำคัญและจำเป็นต่อการบริหารงานยุทธศาสตร์จังหวัดในระยะสั้น 1 ปี และระยะกลาง 4 ปี เพื่อให้เชื่อมโยงกับการจัดทำแผนพัฒนาจังหวัดและสอดคล้องกับแผนยุทธศาสตร์และแผนพัฒนาระดับต่าง ๆ ซึ่งจะกำหนดกิจกรรมต่าง ๆ เพื่อพัฒนาคุณภาพสถิติทางการว่ามีรายการใดบ้าง จะพัฒนาอย่างไร หน่วยงานใดเป็นผู้รับผิดชอบ พร้อมทั้งระบุระยะเวลาที่ต้องดำเนินการด้วย
- 1.4.5 สถิติทางการ (Official Statistics)<sup>6</sup> หมายถึง ข้อความหรือตัวเลขที่เป็นตัวแทนแสดงถึงคุณลักษณะของสิ่งต่าง ๆ ในประเทศ ที่ประมวลตามความเป็นจริงจากข้อมูลที่เก็บรวบรวมได้ตามหลักวิชาการทางสถิติและเป็นสถิติที่มีความสำคัญต่อการใช้ในการกำหนดนโยบายเพื่อการพัฒนาประเทศ
- 1.4.6 บัญชีสถิติทางการ เอกสารแสดงบรรดารายการสถิติทางการเพื่อจัดทำแผนกำหนดความรับผิดชอบในการดำเนินงานทางสถิติตามแผนแม่บท
- 1.4.7 คำอธิบายข้อมูลหรือเมทาดาทา<sup>7</sup> (Metadata) หมายถึง ข้อมูลที่ใช้อธิบายข้อมูลหลักหรือกลุ่มที่เกี่ยวข้องทั้งกระบวนการเชิงธุรกิจ (ในที่นี้หมายถึง กระบวนการทำงานตามภารกิจของหน่วยงาน) และเชิงเทคโนโลยีสารสนเทศ กฎและข้อจำกัดของข้อมูล และโครงสร้างของข้อมูล เมทาดาทาช่วยให้หน่วยงานสามารถเข้าใจข้อมูล ระบบ และขั้นตอนการทำงานได้ดียิ่งขึ้น โดยการบริหารจัดการเมทาดาทา (Metadata Management) เริ่มตั้งแต่การเก็บรวบรวม การจัดกลุ่ม การดูแล และการควบคุมเมทาดาทา ทั้งนี้ ข้อมูลแต่ละชุดควรมีเมทาดาทา

<sup>5</sup> ที่มา: ผลจากการจัดทำโครงการพัฒนาข้อมูลสถิติและสารสนเทศระดับพื้นที่ 76 จังหวัด และ 18 กลุ่มจังหวัด พ.ศ. 2557

<sup>6</sup> ที่มา: แผนแม่บทระบบสถิติประเทศไทย พ.ศ. 2554 – 2558 หน้า 6

<sup>7</sup> ที่มา: (ร่าง) คำอธิบาย ข้อมูลหรือเมทาดาทา (Metadata) สำหรับชุดข้อมูลภาครัฐ

เพื่อให้ผู้ใช้งานทราบเกี่ยวกับชุดข้อมูล เช่น รายละเอียดของชุดข้อมูล สิ่งที่เกี่ยวข้องกับชุดข้อมูล วัตถุประสงค์การนำไปใช้ และฟิลด์ข้อมูล เป็นต้น ซึ่งคำอธิบายชุดข้อมูลประกอบด้วยคำอธิบายข้อมูลจำนวน 14 รายการ สำหรับ 1 ชุดข้อมูล ที่หน่วยงานต้องจัดทำและระบุรายละเอียด ได้แก่ ประเภทข้อมูล ชื่อชุดข้อมูล องค์กร ชื่อผู้ติดต่อ อีเมลผู้ติดต่อ คำสำคัญ รายละเอียด วัตถุประสงค์ หน่วยความถี่ของการปรับปรุงข้อมูล ค่าความถี่ของการปรับปรุงข้อมูล ขอบเขตเชิงภูมิศาสตร์หรือเชิงพื้นที่ แหล่งที่มา รูปแบบการเก็บข้อมูล หมวดหมู่ข้อมูลตามธรรมาภิบาลข้อมูลภาครัฐ และสัญญาอนุญาตให้ใช้ข้อมูล

- 1.4.8 หน่วยงาน<sup>8</sup> หมายถึง ส่วนราชการ รัฐวิสาหกิจ องค์กรมหาชน องค์กรปกครองส่วนท้องถิ่น และหน่วยงานอื่นของรัฐ
- 1.4.9 เจ้าของข้อมูล (Data Owners)<sup>9</sup> หมายถึง บุคคลที่ทำหน้าที่ตรวจสอบดูแลข้อมูลโดยตรง สร้างความมั่นใจได้ว่าการบริหารจัดการข้อมูลสอดคล้องกับนโยบาย มาตรฐาน กฎระเบียบ หรือกฎหมาย เจ้าของข้อมูลทำการทบทวนและอนุมัติการดำเนินการต่าง ๆ ที่เกี่ยวข้องกับข้อมูล เช่น การเปลี่ยนแปลงเมทาดาตาและเกณฑ์การทำดาตาคleaning (Data Cleansing) นอกจากนี้ยังทำหน้าที่ในการให้สิทธิ์ในการเข้าถึงข้อมูล จัดชั้นความลับของข้อมูล เจ้าของข้อมูลมักจะอยู่ในตำแหน่งบริหาร เช่น ผู้อำนวยการฝ่ายหรือหัวหน้าส่วนงานบุคคลเป็น เจ้าของข้อมูลบุคคล ผู้อำนวยการฝ่ายหรือหัวหน้าส่วนงานการเงินเป็นเจ้าของข้อมูลการเงิน เป็นต้น

หมายเหตุ : สามารถเพิ่มเติมเนื้อหาที่เกี่ยวข้องได้ (ถ้ามี)

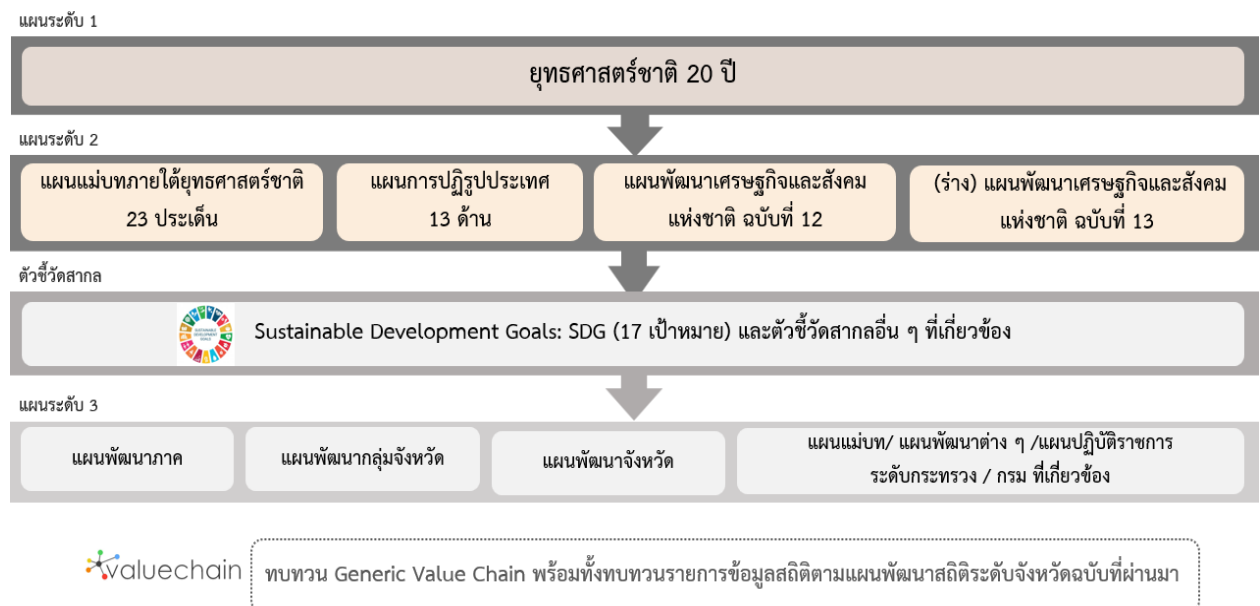
---

<sup>8</sup> ที่มา: พระราชบัญญัติสถิติ พ.ศ. 2550

<sup>9</sup> ที่มา: ธรรมาภิบาลข้อมูลภาครัฐ หน้า 36

## นโยบายและยุทธศาสตร์ที่เกี่ยวข้องกับการพัฒนาในระดับจังหวัด

การขับเคลื่อนในการจัดทำแผนพัฒนาสถิติระดับจังหวัด (พ.ศ. 2566 – 2570) ได้ศึกษายุทธศาสตร์ชาติ 20 ปี (พ.ศ. 2561 – 2580) แผนแม่บทภายใต้ยุทธศาสตร์ชาติ (23 ด้าน) แผนการปฏิรูปประเทศ (13 ด้าน) (ร่าง) แผนพัฒนาเศรษฐกิจและสังคมแห่งชาติ ฉบับที่ 13 (พ.ศ. 2566 – 2570) เป้าหมายการพัฒนาที่ยั่งยืน (Sustainable Development Goals: SDGs) และตัวชี้วัดสากลอื่น ๆ ที่สำคัญ เช่น การจัดอันดับขีดความสามารถในการแข่งขัน (International Institute for Management Development: IMD) ยุทธศาสตร์การพัฒนาของแผนแม่บท/แผนพัฒนาต่าง ๆ/แผนปฏิบัติการการระดับกระทรวง กรมที่เกี่ยวข้อง (ร่าง) กรอบแผนพัฒนาภาค (พ.ศ. 2566 – 2570) แผนพัฒนากลุ่มจังหวัด (พ.ศ. 2566 – 2570) แผนพัฒนาจังหวัด (พ.ศ. 2566 – 2570) หรือนโยบายของผู้บริหารในจังหวัด เป็นต้น พร้อมทั้งวิเคราะห์ความสอดคล้องเชื่อมโยงระหว่างประเด็นการพัฒนาจังหวัด ตัวชี้วัดการพัฒนากับแผนยุทธศาสตร์และแผนพัฒนาระดับต่าง ๆ เพื่อเป็นกรอบแนวคิดในการดำเนินการในครั้งนี้ ดังภาพ 2



ภาพ 2 กรอบแนวคิดการวิเคราะห์นโยบายและยุทธศาสตร์ที่เกี่ยวข้องกับการพัฒนาในระดับจังหวัด

## 2.1 การศึกษานโยบายและยุทธศาสตร์ที่เกี่ยวข้องกับการพัฒนาในระดับจังหวัด

การจัดทำแผนพัฒนาสถิติระดับจังหวัดตาก (พ.ศ. 2566 – 2570) ได้มีการศึกษานโยบายและยุทธศาสตร์ที่เกี่ยวข้องเพื่อให้เกิดความเชื่อมโยงระหว่างแผนและข้อมูลสถิติที่ใช้ในกำหนดนโยบาย การจัดทำตัวชี้วัดเพื่อติดตามประเมินผล ดังนี้

### 2.1.1 ยุทธศาสตร์ชาติ 20 ปี (พ.ศ. 2561 – 2580)<sup>10</sup>

เครื่องมือสำคัญในการบริหารราชการแผ่นดินและใช้เป็นแนวทางในการสนับสนุนการตัดสินใจของผู้บริหาร รวมถึงการวางกรอบการพัฒนาประเทศให้เป็นไปในแนวทางที่เหมาะสมสอดคล้องกับการเปลี่ยนแปลงของประเทศ ทั้งในด้านเศรษฐกิจ สังคม และทรัพยากรธรรมชาติและสิ่งแวดล้อม ได้อย่างมีประสิทธิภาพ เพื่อให้บรรลุวิสัยทัศน์ “ประเทศไทยมีความมั่นคง มั่งคั่ง ยั่งยืน เป็นประเทศที่พัฒนาแล้ว ด้วยการพัฒนาตามหลักปรัชญาของเศรษฐกิจพอเพียง” หรือตามคติพจน์ “มั่นคง มั่งคั่ง ยั่งยืน” ประกอบด้วย 6 ยุทธศาสตร์โดยมีการแปลงยุทธศาสตร์สู่การปฏิบัติ ดังภาพ 3 เพื่อยกระดับศักยภาพของประเทศในหลากหลายมิติ พัฒนาคมนในทุกมิติและในทุกช่วงวัยให้เป็นคนดี คนเก่ง และมีคุณภาพ สร้างโอกาสและความเสมอภาคทางสังคม สร้างการเติบโตบนคุณภาพชีวิตที่เป็นมิตรกับสิ่งแวดล้อม และมีภาครัฐของประชาชนเพื่อประชาชนและประโยชน์ส่วนรวม



ภาพ 3 ยุทธศาสตร์ชาติ 6 ด้านและการแปลงยุทธศาสตร์สู่การปฏิบัติ, สำนักงานสภาพัฒนาการเศรษฐกิจและสังคมแห่งชาติ

<sup>10</sup> ที่มา: ยุทธศาสตร์ชาติ 20 ปี (พ.ศ. 2561 – 2580), ราชกิจจานุเบกษา เล่มที่ 135 ตอนที่ 82 ก

## 2.1.2 แผนแม่บทภายใต้ยุทธศาสตร์ชาติ<sup>11</sup>

แผนแม่บทภายใต้ยุทธศาสตร์ชาติเป็นส่วนสำคัญในการถ่ายทอดเป้าหมายและประเด็นยุทธศาสตร์ของยุทธศาสตร์ชาติลงสู่แผนระดับต่าง ๆ ต่อไป ซึ่งได้คำนึงถึงประเด็นร่วมหรือประเด็นตัดข้ามยุทธศาสตร์และการประสานเชื่อมโยงเป้าหมายของแต่ละแผนแม่บทภายใต้ยุทธศาสตร์ชาติให้มีความสอดคล้องไปในทิศทางเดียวกัน โดยแผนแม่บทภายใต้ยุทธศาสตร์ชาติจะประกอบด้วย สถานการณ์และแนวโน้มที่เกี่ยวข้องของแผนแม่บท เป้าหมายและตัวชี้วัดในการดำเนินการ ซึ่งแบ่งช่วงเวลาออกเป็น 4 ช่วง ช่วงละ 5 ปี รวมทั้งกำหนดแนวทางการพัฒนา และแผนงาน/โครงการที่สำคัญของแผนแม่บทภายใต้ยุทธศาสตร์ชาติ เพื่อเป็นกรอบในการดำเนินการของหน่วยงานที่เกี่ยวข้องให้บรรลุเป้าหมายการพัฒนาประเทศที่กำหนดไว้ในยุทธศาสตร์ว่า “ประเทศชาติมั่นคง ประชาชนมีความสุข เศรษฐกิจพัฒนาอย่างต่อเนื่อง สังคมเป็นธรรม ฐานทรัพยากรธรรมชาติยั่งยืน” โดยยกระดับศักยภาพของประเทศในหลายมิติ พัฒนาคนในทุกมิติ และในทุกช่วงวัยให้เป็นคนดี เก่ง และมีคุณภาพ สร้างโอกาสและความเสมอภาคทางสังคม สร้างการเติบโตบนคุณภาพชีวิตที่เป็นมิตรกับสิ่งแวดล้อม และมีภาครัฐของประชาชนเพื่อประชาชนและประโยชน์ส่วนรวม โดยแผนแม่บทภายใต้ยุทธศาสตร์ชาติ มีจำนวน 23 ฉบับ ได้แก่

- 1) ความมั่นคง
- 2) การต่างประเทศ
- 3) การเกษตร
- 4) อุตสาหกรรมและบริการแห่งอนาคต
- 5) การท่องเที่ยว
- 6) พื้นที่และเมืองน่าอยู่อัจฉริยะ
- 7) โครงสร้างพื้นฐาน ระบบโลจิสติกส์ และดิจิทัล
- 8) ผู้ประกอบการและวิสาหกิจขนาดกลางและขนาดย่อมยุคใหม่
- 9) เขตเศรษฐกิจพิเศษ
- 10) การปรับเปลี่ยนค่านิยม และวัฒนธรรม
- 11) ศักยภาพคนตลอดช่วงชีวิต
- 12) การพัฒนาการเรียนรู้
- 13) การเสริมสร้างให้คนไทยมีสุขภาพพลานามัยที่ดี
- 14) ศักยภาพการกีฬา
- 15) พลังทางสังคม
- 16) เศรษฐกิจฐานราก
- 17) ความเสมอภาคและหลักประกันสังคม
- 18) การเติบโตอย่างยั่งยืน

<sup>11</sup> ที่มา: สรุปสาระสำคัญแผนแม่บทภายใต้ยุทธศาสตร์ชาติ (พ.ศ. 2561 - 2580), สำนักงานสภาพัฒนาการเศรษฐกิจและสังคมแห่งชาติ

- 19) การบริหารจัดการน้ำทั้งระบบ
- 20) การบริการประชาชนและประสิทธิภาพภาครัฐ
- 21) การต่อต้านการทุจริตและประพฤติมิชอบ
- 22) กฎหมายและกระบวนการยุติธรรม
- 23) การวิจัยและพัฒนานวัตกรรม

แผนแม่บทภายใต้ยุทธศาสตร์ชาติทั้ง 23 ฉบับ เป็นการกำหนดประเด็นในลักษณะที่มีการบูรณาการ และเชื่อมโยงระหว่างยุทธศาสตร์ชาติด้านที่เกี่ยวข้อง และประเด็นการพัฒนาจะมีความซ้ำซ้อนกันระหว่างแผนแม่บทฯ เพื่อให้ส่วนราชการสามารถนำแผนแม่บทฯ ไปใช้ในทางปฏิบัติได้อย่างมีประสิทธิภาพ และป้องกันการเกิดความสับสน โดยแผนแม่บทภายใต้ยุทธศาสตร์ชาติเป็นแผนระดับที่ 2 ที่มีความสำคัญในการเป็นแนวทางการพัฒนาและขับเคลื่อนประเทศเพื่อให้บรรลุเป้าหมายของยุทธศาสตร์ และถ่ายทอดไปสู่แนวทางในการปฏิบัติในแผนระดับที่ 3 ของหน่วยงาน ตามมติคณะรัฐมนตรีเมื่อวันที่ 4 ธันวาคม 2560

นอกจากนี้ สำนักงานสภาพัฒนาการเศรษฐกิจและสังคมแห่งชาติได้จัดทำห่วงโซ่คุณค่าของประเทศไทย<sup>12</sup> (Final Value Chain Thailand) ที่ส่งผลให้บรรลุ 140 เป้าหมายแผนแม่บทย่อย ภายใต้แผนแม่บทภายใต้ยุทธศาสตร์ (ฉบับแก้ไข ปี 2566)

### 2.1.3 แผนการปฏิรูปประเทศ (ฉบับปรับปรุง)<sup>13</sup>

แผนการปฏิรูปประเทศ (ฉบับปรับปรุง) เป็นแผนระดับที่ 2 ตามมติคณะรัฐมนตรี เมื่อวันที่ 4 ธันวาคม 2560 โดยส่งผลต่อการบรรลุเป้าหมายของยุทธศาสตร์ชาติ และแผนแม่บทภายใต้ยุทธศาสตร์ ซึ่งทุกหน่วยงานต้องดำเนินการตามกิจกรรมปฏิรูปประเทศที่จะส่งผลให้เกิดการเปลี่ยนแปลงต่อประชาชนอย่างมีนัยสำคัญ (Big Rock) นำไปสู่การปฏิบัติตามหลักความสัมพันธ์เชิงเหตุและผล (Causal Relationship: XYZ) เพื่อให้บรรลุผลสัมฤทธิ์ตามเป้าหมายของยุทธศาสตร์ชาติของแต่ละช่วงเวลา 5 ปี โดยแผนการปฏิรูปประเทศ ฉบับปรับปรุงจะดำเนินการคู่ขนานไปกับเล่มแผนการปฏิรูปประเทศฉบับเดิมที่ประกาศใช้เมื่อเดือนเมษายน 2561 ที่เป็นกิจกรรมในลักษณะภารกิจปกติของหน่วยงาน ซึ่งแผนการปฏิรูปประเทศ 13 ด้าน ได้แก่ ด้านการเมือง ด้านการบริหารราชการแผ่นดิน ด้านกฎหมาย ด้านกระบวนการยุติธรรม ด้านเศรษฐกิจ ด้านทรัพยากรธรรมชาติและสิ่งแวดล้อม ด้านสาธารณสุข ด้านสื่อสารมวลชน เทคโนโลยีสารสนเทศ ด้านสังคม ด้านพลังงาน ด้านการป้องกันและปราบปรามการทุจริตและประพฤติมิชอบ ด้านการศึกษา ด้านวัฒนธรรม กีฬาแรงงาน และการพัฒนาทรัพยากรมนุษย์

<sup>12</sup> ที่มา: ห่วงโซ่คุณค่าของประเทศไทย (Value Chain Thailand) (ฉบับแก้ไขปี 2566) , สำนักงานสภาพัฒนาการเศรษฐกิจและสังคมแห่งชาติ

<sup>13</sup> ที่มา: แผนการปฏิรูปประเทศ (ฉบับปรับปรุง) , สำนักงานสภาพัฒนาการเศรษฐกิจและสังคมแห่งชาติ

#### 2.1.4 (ร่าง) แผนพัฒนาเศรษฐกิจและสังคมแห่งชาติ ฉบับที่ 13 (พ.ศ. 2566 – 2570)<sup>14</sup>

(ร่าง) แผนพัฒนาเศรษฐกิจและสังคมแห่งชาติ ฉบับที่ 13 (พ.ศ. 2566 – 2570) เป็นแผนพัฒนาฉบับแรกที่เริ่มต้นกระบวนการยกร่างกรอบแผนแม่บทภายใต้ยุทธศาสตร์ชาติและจะมีผลในการใช้เป็นกรอบเพื่อกำหนดแผนแม่บทภายใต้ยุทธศาสตร์ชาติ และแผนปฏิบัติการในช่วง 5 ปีที่สองของยุทธศาสตร์ชาติ 20 ปี โดยการกำหนดทิศทางการพัฒนาประเทศในระยะของแผนพัฒนา ได้น้อมนำปรัชญาของเศรษฐกิจพอเพียงมาเป็นหลักในการขับเคลื่อนและวางแผนการพัฒนาประเทศ ไปสู่การบรรลุเป้าหมายในมิติต่าง ๆ ภายใต้ยุทธศาสตร์ชาติได้อย่างเป็นรูปธรรม ซึ่งการกำหนดทิศทางการพัฒนาประเทศในระยะต่อไปจึงจำเป็นต้องให้ความสำคัญกับปัจจัยทั้งภายนอกและภายใน ตลอดจนผลจากการเปลี่ยนแปลงของปัจจัยที่มีอิทธิพลต่อโครงสร้างและองค์ประกอบของประเทศในทุกมิติ เพื่อนำมาประมวลผลประกอบการกำหนดทิศทางการพัฒนาประเทศที่ควรจะมีไปในอนาคต บนหลักปรัชญาของเศรษฐกิจพอเพียงที่สอดคล้องกับเป้าหมายการพัฒนาที่ยั่งยืนของโลก (SDGs)

(ร่าง) แผนพัฒนา ฉบับที่ 13 มีจุดมุ่งหมายเพื่อขับเคลื่อนการพัฒนาประเทศให้สามารถบรรลุผลตามเป้าหมายการพัฒนาระยะยาวที่กำหนดไว้ในยุทธศาสตร์ชาติ โดยมุ่งหวังให้แผนพัฒนา ฉบับที่ 13 (พ.ศ. 2566 – 2570) ทำหน้าที่เป็นกลไกในการขับเคลื่อนที่มีลำดับความสำคัญสูงต่อการพัฒนาประเทศในระยะ 5 ปี และเพื่อผลักดันให้ประเทศสามารถก้าวข้ามความท้าทายต่าง ๆ เพื่อขับเคลื่อนสู่ความเจริญเติบโตที่ทุกภาคส่วนได้รับประโยชน์อย่างเท่าเทียมกัน โดยมีวัตถุประสงค์เพื่อพลิกโฉมประเทศไทยสู่ “สังคมก้าวหน้า เศรษฐกิจสร้างมูลค่าอย่างยั่งยืน” จึงได้กำหนดเป้าหมายหลัก 5 ประการ ประกอบด้วย

- 1) การปรับโครงสร้างการผลิตสู่เศรษฐกิจฐานนวัตกรรม
- 2) การพัฒนาคนสำหรับโลกยุคใหม่
- 3) การมุ่งสู่สังคมแห่งโอกาสและความเป็นธรรม
- 4) การเปลี่ยนผ่านไปสู่ความยั่งยืน
- 5) การเสริมสร้างความสามารถของประเทศในการรับมือกับความเสี่ยงและการเปลี่ยนแปลงภายใต้บริบทโลกใหม่

ดังนั้น (ร่าง) แผนพัฒนา ฉบับที่ 13 จึงได้กำหนดหมวดหมู่การพัฒนา จำนวน 13 ประการที่มีลักษณะเชิงบูรณาการ ซึ่งสามารถนำไปสู่การพัฒนาทั้งในด้านเศรษฐกิจ สังคม ทรัพยากรธรรมชาติและสิ่งแวดล้อมไปพร้อม ๆ กัน ทำให้หมวดหมู่แต่ละประการสามารถสนับสนุนเป้าหมายหลักได้มากกว่าหนึ่งข้อ โดยหมวดหมู่ทั้ง 13 ประการ แบ่งออกได้เป็น 4 มิติ ดังนี้

##### 1) มิติภาคการผลิตและบริการเป้าหมาย

หมวดหมู่ที่ 1 ไทยเป็นประเทศชั้นนำด้านสินค้าเกษตรและเกษตรแปรรูปมูลค่าสูง

หมวดหมู่ที่ 2 ไทยเป็นจุดหมายของการท่องเที่ยวที่เน้นคุณภาพและความยั่งยืน

<sup>14</sup> ที่มา: (ร่าง) แผนพัฒนาเศรษฐกิจและสังคมแห่งชาติ ฉบับที่ 13 (พ.ศ. 2566 – 2570) ตุลาคม 2564



- หมวดหมู่ที่ 3 ไทยเป็นฐานการผลิตยานยนต์ไฟฟ้าที่สำคัญของโลก
- หมวดหมู่ที่ 4 ไทยเป็นศูนย์กลางทางการแพทย์และสุขภาพมูลค่าสูง
- หมวดหมู่ที่ 5 ไทยเป็นประตูการค้าการลงทุนและยุทธศาสตร์ทางโลจิสติกส์ที่สำคัญของภูมิภาค
- หมวดหมู่ที่ 6 ไทยเป็นศูนย์กลางด้านดิจิทัลและอุตสาหกรรมอิเล็กทรอนิกส์อัจฉริยะของอาเซียน

2) มิติโอกาสและความเสมอภาคทางเศรษฐกิจและสังคม

- หมวดหมู่ที่ 7 ไทยมีวิสาหกิจขนาดกลางและขนาดย่อมที่เข้มแข็ง มีศักยภาพสูง และสามารถแข่งขันได้
- หมวดหมู่ที่ 8 ไทยมีพื้นที่และเมืองอัจฉริยะที่น่าอยู่ ปลอดภัย เติบโตได้อย่างยั่งยืน
- หมวดหมู่ที่ 9 ไทยมีความยากจนข้ามรุ่นลดลง และคนไทยทุกคนมีความคุ้มครองทางสังคมที่เพียงพอ เหมาะสม

3) มิติความยั่งยืนของทรัพยากรธรรมชาติและสิ่งแวดล้อม

- หมวดหมู่ที่ 10 ไทยมีเศรษฐกิจหมุนเวียนและสังคมคาร์บอนต่ำ
- หมวดหมู่ที่ 11 ไทยสามารถลดความเสี่ยงและผลกระทบจากภัยธรรมชาติและการเปลี่ยนแปลงสภาพภูมิอากาศ

4) มิติปัจจัยผลักดันการพลิกโฉมประเทศ

- หมวดหมู่ที่ 12 ไทยมีกำลังคนสมรรถนะสูง มุ่งเรียนรู้อย่างต่อเนื่อง ตอบโจทย์การพัฒนาแห่งอนาคต
- หมวดหมู่ที่ 13 ไทยมีภาครัฐที่ทันสมัย มีประสิทธิภาพ และตอบโจทย์ประชาชน

### 2.1.5 การพัฒนาที่ยั่งยืน (Sustainable Development)<sup>15</sup>

การพัฒนาที่ยั่งยืน (Sustainable Development) คือ แนวทางการพัฒนาที่ตอบสนองความต้องการของคนรุ่นปัจจุบัน โดยไม่ลดทอนความสามารถในการตอบสนอง ความต้องการของคนรุ่นหลัง (Brundtland Report, 1987) โดยการบรรลุการพัฒนาที่ยั่งยืน มีองค์ประกอบสำคัญ 3 ประการ ได้แก่ การเติบโตทางเศรษฐกิจ (Economic Growth) ความครอบคลุมทางสังคม (Social Inclusion) และการคุ้มครองสิ่งแวดล้อม (Environmental Protection)

<sup>15</sup> ที่มา: สำนักงานสภาพัฒนาการเศรษฐกิจและสังคมแห่งชาติ, <https://sdgs.nesdc.go.th/>



ภาพ 4 17 เป้าหมายการพัฒนาที่ยั่งยืน, สำนักงานสภาพัฒนาการเศรษฐกิจและสังคมแห่งชาติ

ในการประชุมสมัชชาสหประชาชาติสมัยสามัญ ครั้งที่ 70 เมื่อวันที่ 25 กันยายน 2558 ณ สำนักงานใหญ่สหประชาชาติ ประเทศไทยและประเทศสมาชิกสหประชาชาติรวม 193 ประเทศ ร่วมลงนามรับรองวาระการพัฒนาที่ยั่งยืน ค.ศ. 2030 (2030 Agenda for Sustainable Development) ซึ่งเป็นกรอบการพัฒนาของโลกเพื่อร่วมกันบรรลุการพัฒนาทางสังคม เศรษฐกิจ และสิ่งแวดล้อมอย่างยั่งยืน โดยไม่ทิ้งใครไว้ข้างหลัง ภายในปี ค.ศ. 2030 โดยกำหนดให้มีเป้าหมายการพัฒนาที่ยั่งยืน (Sustainable Development Goals: SDGs) เป็นแนวทางให้แต่ละประเทศดำเนินการร่วมกัน

เป้าหมายการพัฒนาที่ยั่งยืน (SDGs) 17 เป้าหมาย ประกอบไปด้วย 169 เป้าหมายย่อย (SDG Targets) ที่มีความเป็นสากล เชื่อมโยงและเกี่ยวพันกัน และกำหนดให้มี 247 ตัวชี้วัด เพื่อใช้ติดตามและประเมินความก้าวหน้าของการพัฒนา โดยสามารถจัดกลุ่ม SDGs ตามปัจจัยที่เชื่อมโยงกันใน 5 มิติ (5P) ได้แก่



ภาพ 5 การจัดกลุ่ม SDGs ตามปัจจัยที่เชื่อมโยงกันใน 5 มิติ (5P)

- 1) การพัฒนาคน (People) ให้ความสำคัญกับการขจัดปัญหาความยากจนและความหิวโหย และลดความเหลื่อมล้ำในสังคม ประกอบด้วย
  - เป้าหมายที่ 1: ขจัดความยากจน
  - เป้าหมายที่ 2: ยุติความหิวโหย บรรลุความมั่นคงทางอาหารและยกระดับโภชนาการสำหรับทุกคนในทุกวัย
  - เป้าหมายที่ 3: สร้างหลักประกันว่าคนมีชีวิตที่มีสุขภาพดีและส่งเสริมสวัสดิภาพสำหรับทุกคนในทุกวัย
  - เป้าหมายที่ 4: สร้างหลักประกันว่าทุกคนมีการศึกษาที่มีคุณภาพอย่างครอบคลุมและเท่าเทียม และสนับสนุนโอกาสในการเรียนรู้ตลอดชีวิต
  - เป้าหมายที่ 5: บรรลุความเท่าเทียมระหว่างเพศ และเสริมสร้างความเข้มแข็งให้แก่สตรีและเด็กหญิง
- 2) สิ่งแวดล้อม (Planet) ให้ความสำคัญกับการปกป้องและรักษาทรัพยากรธรรมชาติและสภาพภูมิอากาศเพื่อพลเมืองโลกรุ่นต่อไป ประกอบด้วย
  - เป้าหมายที่ 7: สร้างหลักประกันให้ทุกคนสามารถเข้าถึงพลังงานสมัยใหม่ที่ยั่งยืนในราคาที่ย่อมเยา
  - เป้าหมายที่ 8: ส่งเสริมการเติบโตทางเศรษฐกิจที่ต่อเนื่อง ครอบคลุม และยั่งยืน การจ้างงานเต็มที่ มีผลิตภาพ และการมีงานที่เหมาะสมสำหรับทุกคน
  - เป้าหมายที่ 9: สร้างโครงสร้างพื้นฐานที่มีความทนทาน ส่งเสริมการพัฒนาอุตสาหกรรมที่ครอบคลุมและยั่งยืน และส่งเสริมนวัตกรรม
  - เป้าหมายที่ 10: ลดความไม่เสมอภาคภายในประเทศและระหว่างประเทศ
  - เป้าหมายที่ 11: ทำให้เมืองและการตั้งถิ่นฐานของมนุษย์มีความครอบคลุม ปลอดภัย มีภูมิคุ้มกันและยั่งยืน
- 3) เศรษฐกิจและความมั่งคั่ง (Prosperity) ส่งเสริมให้ประชาชนมีความเป็นอยู่ที่ดีและสอดคล้องกับธรรมชาติ ประกอบด้วย
  - เป้าหมายที่ 6: สร้างหลักประกันว่าจะมีการจัดให้มีน้ำและสุขอนามัยสำหรับทุกคนและมีการบริหารจัดการที่ยั่งยืน
  - เป้าหมายที่ 12: สร้างหลักประกันให้มีรูปแบบการผลิตและการบริโภคที่ยั่งยืน
  - เป้าหมายที่ 13: เร่งต่อสู้กับการเปลี่ยนแปลงสภาพภูมิอากาศและผลกระทบที่เกิดขึ้น
  - เป้าหมายที่ 14: อนุรักษ์และใช้ประโยชน์จากมหาสมุทร ทะเล และทรัพยากรทางทะเลอย่างยั่งยืนเพื่อการพัฒนาที่ยั่งยืน
  - เป้าหมายที่ 15: ปกป้อง ฟื้นฟู และสนับสนุนการใช้ระบบนิเวศบนบกอย่างยั่งยืน จัดการป่าไม้อย่างยั่งยืนต่อสู้การกลายสภาพเป็นทะเลทราย หยุดการเสื่อมโทรมของที่ดินและฟื้นสภาพกลับมาใหม่ และหยุดการสูญเสียความหลากหลายทางชีวภาพ

- 4) สันติภาพและความยุติธรรม (Peace) ยึดหลักการอยู่ร่วมกันอย่างสันติ มีสังคมที่สงบสุข และไม่แบ่งแยก ประกอบด้วย

เป้าหมายที่ 16: ส่งเสริมสังคมที่สงบสุขและครอบคลุมเพื่อการพัฒนาที่ยั่งยืน ให้ทุกคนเข้าถึงความยุติธรรมและสร้างสถาบันที่มีประสิทธิภาพลึกลับผิดชอบและครอบคลุมในทุกระดับ

- 5) ความเป็นหุ้นส่วนการพัฒนา (Partnership) ความร่วมมือของทุกภาคส่วนในการขับเคลื่อนวาระการพัฒนาที่ยั่งยืน ประกอบด้วย

เป้าหมายที่ 17: เสริมความเข้มแข็งให้แก่งlobalizationดำเนินงานและฟื้นฟูสภาพหุ้นส่วนความร่วมมือระดับโลกสำหรับการพัฒนาที่ยั่งยืน

#### 2.1.6 (ร่าง) กรอบแผนพัฒนาภาคเหนือ (พ.ศ. 2566 – 2570)<sup>16</sup>

(ร่าง) กรอบแผนพัฒนาภาคเหนือ (พ.ศ. 2566 – 2570) มีเป้าหมายการพัฒนาที่มุ่งพัฒนาเศรษฐกิจให้เกิดการขยายตัวอย่างต่อเนื่องและยั่งยืน และเกิดการกระจายรายได้อย่างทั่วถึงทุกพื้นที่ ควบคู่กับคุณภาพชีวิตของประชาชนที่ดี

เป้าหมาย

- 1) อัตราการเจริญเติบโตทางเศรษฐกิจของภาคเหนือขยายตัวเพิ่มขึ้น
- 2) สัมประสิทธิ์ความไม่เสมอภาค (Gini Coefficient) ในการกระจายรายได้ของภาคเหนือลดลง

ประเด็นการพัฒนาเพื่อให้บรรลุผลตามทิศทางการพัฒนาภาคเหนือ มีดังนี้

- 1) พัฒนาสู่การเป็นระเบียบเศรษฐกิจพิเศษภาคเหนือ Creative LANNA ในพื้นที่จังหวัดเชียงใหม่ เชียงราย ลำพูน ลำปาง
- 2) พัฒนาการผลิตตามระบบเกษตรกรรมยั่งยืน เชื่อมโยงสู่อุตสาหกรรมแปรรูปมูลค่าสูง
- 3) พัฒนาการท่องเที่ยวและบริการบนฐานภูมิปัญญาและวัฒนธรรม
- 4) เสริมศักยภาพของเมืองและพื้นที่เขตเศรษฐกิจพิเศษชายแดนเพื่อรองรับการขยายตัวทางเศรษฐกิจ และเอื้อต่อการอยู่อาศัย
- 5) พัฒนาและยกระดับคุณภาพชีวิต เพื่อแก้ไขปัญหาความยากจน พัฒนาผู้สูงอายุสู่การเป็นผู้สูงอายุที่มีศักยภาพ (Active Aging) และพัฒนาทักษะฝีมือแรงงาน
- 6) อนุรักษ์และฟื้นฟูป่าต้นน้ำ พัฒนาระบบบริหารจัดการน้ำที่มีความสมดุล ป้องกันและแก้ไขปัญหาหมอกควัน ปัญหาสิ่งแวดล้อมเมือง

## 2.1.7 แผนพัฒนากลุ่มจังหวัดภาคเหนือตอนล่าง 1 (พิษณุโลก เพชรบูรณ์ อุตรดิตถ์ สุโขทัย และ ตาก) พ.ศ. 2566 – 2570<sup>16</sup>

กลุ่มจังหวัดภาคเหนือตอนล่าง 1 ประกอบด้วย จังหวัดพิษณุโลก จังหวัดเพชรบูรณ์ จังหวัดอุตรดิตถ์ จังหวัดสุโขทัย และจังหวัดตาก มีวิสัยทัศน์ของกลุ่มจังหวัดภาคเหนือตอนล่าง 1 “เป็นศูนย์กลางเชื่อมโยงระเบียงเศรษฐกิจเหนือ-ใต้ (NSEC) กับระเบียงเศรษฐกิจตะวันออก – ตะวันตก (EWEC) ที่เข้มแข็ง”

เป้าประสงค์ของกลุ่มจังหวัด

กลุ่มจังหวัดภาคเหนือตอนล่าง 1 ได้กำหนดเป้าประสงค์เพื่อรองรับเป้าหมายการพัฒนา กลุ่มจังหวัดว่า “พัฒนากลุ่มจังหวัดเพื่อความผาสุกของประชาชน” โดยมีตัวชี้วัดความสำเร็จ

- 1) มูลค่าผลิตภัณฑ์มวลรวมกลุ่มจังหวัดเพิ่มขึ้นร้อยละ 10 (ค่าฐานปี 2562=346,837 ล้านบาท)
- 2) มูลค่าผลิตภัณฑ์มวลรวมกลุ่มจังหวัดเฉลี่ยต่อหัวต่อปีเพิ่มขึ้นร้อยละ 10 (ค่าฐานปี 2562=102,936 บาท)
- 3) ค่าดัชนีความก้าวหน้าของคน (HAI) เฉลี่ยของกลุ่มจังหวัดต้องไม่น้อยกว่าค่าเฉลี่ยของปี 2562 (ค่าฐาน=0.6005)

จุดยืนทางยุทธศาสตร์ (positioning) ของกลุ่มจังหวัดภาคเหนือตอนล่าง 1

1. การค้าและบริการเชื่อมโยงนานาชาติ
2. การท่องเที่ยวที่หลากหลาย
3. การเกษตรและเกษตรแปรรูป
4. ศูนย์กลางด้านการศึกษาและสาธารณสุข

ประเด็นการพัฒนากลุ่มจังหวัด

ประเด็นการพัฒนาที่ 1 : ส่งเสริมการค้า การลงทุน โครงข่ายคมนาคมและสิ่งอำนวยความสะดวกเพื่อรองรับการพัฒนา

ประเด็นการพัฒนาที่ 2 : การพัฒนาการท่องเที่ยวที่ได้มาตรฐานและยั่งยืน เป็นศูนย์กลางการประชุมและจัดนิทรรศการ

ประเด็นการพัฒนาที่ 3 : การเพิ่มประสิทธิภาพการผลิตและสร้างมูลค่าเพิ่มให้สินค้าเกษตร สอดคล้องกับการตลาดด้วยนวัตกรรมและเทคโนโลยี

ประเด็นการพัฒนาที่ 4 : การพัฒนาทรัพยากรมนุษย์และสุขภาพครบวงจร

ประเด็นการพัฒนาที่ 5 : การบริหารจัดการทรัพยากรธรรมชาติและสิ่งแวดล้อมอย่างยั่งยืน

<sup>16</sup> ที่มา: [https://www.nesdc.go.th/ewt\\_dl\\_link.php?nid=11684&filename=index](https://www.nesdc.go.th/ewt_dl_link.php?nid=11684&filename=index)

## 2.1.8 แผนพัฒนาจังหวัดตาก พ.ศ. 2566 – 2570<sup>17</sup>

แผนพัฒนาจังหวัดตาก (พ.ศ. 2566 – 2570) จัดทำขึ้นเพื่อให้จังหวัดตาก มีทิศทางการดำเนินงานที่ชัดเจน สอดคล้องเชื่อมโยงกับยุทธศาสตร์ชาติ แผนแม่บทภายใต้ยุทธศาสตร์ชาติ แผนการปฏิรูปประเทศ แผนพัฒนาเศรษฐกิจและสังคมแห่งชาติ นโยบายรัฐบาล แผนรายสาขาต่าง ๆ ข้อเสนอของนายกรัฐมนตรี แผนพัฒนาภาค และบริบทที่เกี่ยวข้อง รวมทั้งใช้เป็นแนวทางในการขับเคลื่อนการดำเนินงาน และการติดตามประเมินผลได้อย่างมีประสิทธิภาพและบรรลุผลสัมฤทธิ์ ซึ่งได้มีการกำหนดเป้าหมายการพัฒนา พันธกิจ ประเด็นการพัฒนา เป้าประสงค์ ตัวชี้วัดความสำเร็จตามเป้าหมายการพัฒนาและแนวทางการพัฒนา จังหวัด

เป้าหมายการพัฒนาจังหวัด : ประชาชนมีคุณภาพชีวิตที่ดีขึ้น สร้างมูลค่าเพิ่มจากสินค้าทาง เกษตร และสร้างรายได้จากการท่องเที่ยว ธุรกิจบริการ และการค้าการลงทุนในพื้นที่

ประเด็นการพัฒนาจังหวัดตาก

- 1) การพัฒนาคุณภาพชีวิตประชาชน และแก้ไขปัญหาความยากจน
- 2) การจัดการทรัพยากรธรรมชาติและสิ่งแวดล้อม
- 3) การพัฒนาผลิตภาพทางการเกษตร
- 4) การส่งเสริมการท่องเที่ยว สินค้า OTOP และการค้าชายแดน
- 5) การบริหารจัดการภาครัฐ และการรักษาความมั่นคงชายแดน และความสงบเรียบร้อย

## 2.2 การวิเคราะห์ประเด็นการพัฒนาจังหวัดภายใต้แผนพัฒนาจังหวัดที่เป็นปัจจุบันที่ สอดคล้องกับนโยบายและยุทธศาสตร์ต่าง ๆ ที่เกี่ยวข้องกับการพัฒนาในระดับจังหวัด

สำนักงานสถิติจังหวัดในฐานะฝ่ายเลขานุการคณะกรรมการสถิติระดับจังหวัดได้ดำเนินการหารือ ร่วมกับสำนักงานจังหวัดเกี่ยวกับการวิเคราะห์ประเด็นการพัฒนาจังหวัดที่สอดคล้องกับนโยบายและ ยุทธศาสตร์ต่าง ๆ ที่เกี่ยวข้องกับการพัฒนาในระดับจังหวัด สามารถสรุปความสอดคล้องเชื่อมโยงระหว่าง ประเด็นยุทธศาสตร์การพัฒนา และตัวชี้วัดของจังหวัดตาก กับประเด็นหมุดหมายและตัวชี้วัดตาม (ร่าง) แผนพัฒนาฯ ฉบับที่ 13 แสดงได้ดังตารางต่อไปนี้

<sup>17</sup> ที่มา: <http://web.tak.go.th/upload/files/U-1634286617.pdf>

ตาราง 1 ความสอดคล้องระหว่างประเด็นหมุดหมายตาม (ร่าง) แผนพัฒนาเศรษฐกิจและสังคมแห่งชาติ ฉบับที่ 13 และประเด็นการพัฒนาจังหวัดของแผนพัฒนาจังหวัดฯ

ประเด็นหมุดหมาย (ร่าง) แผนฯ 13	ประเด็นการพัฒนาจังหวัด
1. ไทยเป็นประเทศชั้นนำด้านสินค้าเกษตรและเกษตรแปรรูปมูลค่าสูง	3. การพัฒนาผลิตภาพทางการเกษตร
2. ไทยเป็นจุดหมายของการท่องเที่ยวที่เน้นคุณภาพและความยั่งยืน	4. การส่งเสริมการท่องเที่ยว สินค้า OTOP และการค้าชายแดน
3. ไทยเป็นฐานการผลิตยานยนต์ไฟฟ้าที่สำคัญของโลก	-
4. ไทยเป็นศูนย์กลางทางการแพทย์และสุขภาพมูลค่าสูง	-
5. ไทยเป็นประตูการค้าการลงทุนและยุทธศาสตร์ทางโลจิสติกส์ที่สำคัญของภูมิภาค	4. การส่งเสริมการท่องเที่ยว สินค้า OTOP และการค้าชายแดน
6. ไทยเป็นศูนย์กลางด้านดิจิทัลและอุตสาหกรรมอิเล็กทรอนิกส์อัจฉริยะของอาเซียน	-
7. ไทยมีวิสาหกิจขนาดกลางและขนาดย่อมที่เข้มแข็งมีศักยภาพสูง และสามารถแข่งขันได้	-
8. ไทยมีพื้นที่และเมืองอัจฉริยะที่น่าอยู่ ปลอดภัย เด็ดขาดได้อย่างยั่งยืน	1. การพัฒนาคุณภาพชีวิตประชาชน และแก้ไขปัญหาความยากจน
9. ไทยมีความยากจนข้ามรุ่นลดลง และคนไทยทุกคนมีความคุ้มครองทางสังคมที่เพียงพอ เหมาะสม	
10. ไทยมีเศรษฐกิจหมุนเวียนและสังคมคาร์บอนต่ำ	-
11. ไทยสามารถลดความเสี่ยงและผลกระทบจากภัยธรรมชาติและการเปลี่ยนแปลงสภาพภูมิอากาศ	2. การจัดการทรัพยากรธรรมชาติ และสิ่งแวดล้อม
12. ไทยมีกำลังคนสมรรถนะสูง มุ่งเรียนรู้อย่างต่อเนื่อง ตอบโจทย์การพัฒนาแห่งอนาคต	1. การพัฒนาคุณภาพชีวิตประชาชน และแก้ไขปัญหาความยากจน
13. ไทยมีภาครัฐที่ทันสมัย มีประสิทธิภาพ และตอบโจทย์ประชาชน	5. การบริหารจัดการภาครัฐ และการรักษาความมั่นคงชายแดนและความสงบเรียบร้อย

ตาราง 2 ตัวชี้วัดตาม (ร่าง) แผนพัฒนาเศรษฐกิจและสังคมแห่งชาติ ฉบับที่ 13 และความสอดคล้องระหว่างตัวชี้วัดตามแผนพัฒนาจังหวัดฯ

ตัวชี้วัด (ร่าง) แผนพัฒนาฯ ฉบับที่ 13	ตัวชี้วัดของจังหวัดตาก
1. ทุกครัวเรือนที่มีสถานะยากจนข้ามรุ่นในปี 2566 หลุดพ้นจากความยากจนข้ามรุ่นภายในปี 2570	1. รายได้เฉลี่ยของครัวเรือนเพิ่มขึ้นร้อยละ 3 ต่อปี
2. จำนวนพื้นที่และมูลค่าความเสียหายจากภัยธรรมชาติลดลงเมื่อเทียบกับค่าเฉลี่ยในแผนพัฒนาฯ ฉบับที่ 12	2. จำนวนพื้นที่ป่าไม้สำรวจจากภาพถ่ายดาวเทียม เพิ่มขึ้น 20,000 ไร่ต่อปี
3. การมีแผนจัดการป้องกันความเสี่ยงจากภัยธรรมชาติและการเปลี่ยนแปลงสภาพภูมิอากาศในระดับพื้นที่ โดยเฉพาะพื้นที่สำคัญ เพิ่มขึ้นอย่างน้อย 3 พื้นที่	
4. ชุมชน ท้องถิ่น อาสาสมัคร และเครือข่าย ที่สามารถการจัดการความเสี่ยงจากภัยธรรมชาติและการเปลี่ยนแปลงสภาพภูมิอากาศเบื้องต้นได้ด้วยตนเองเพิ่มขึ้นเป็น ร้อยละ 80 ภายในปี 2570 และมีการจัดฝึกอบรมด้านการป้องกันและบรรเทาผลกระทบจากภัยธรรมชาติและการเปลี่ยนแปลงสภาพภูมิอากาศครอบคลุมทุกพื้นที่ของประเทศ	
5. ผลิตภัณฑ์มวลรวมในประเทศสาขาเกษตรเติบโต ร้อยละ 4.5 ต่อปี	
6. ภาคเกษตรมีผลิตภาพการผลิตรวม (TFP) เฉลี่ย ร้อยละ 1.5 เมื่อสิ้นสุดแผนพัฒนาฯ ฉบับที่ 13	3. มูลค่าผลผลิตการเกษตร เพิ่มขึ้นร้อยละ 3 ต่อปี
7. ระบบชลประทานมีประสิทธิภาพไม่ต่ำกว่าร้อยละ 75 เมื่อสิ้นสุดแผนพัฒนาฯ ฉบับที่ 13	
8. จำนวนกลุ่มเกษตรกรในชั้นที่ 1 ตามเกณฑ์การจัดระดับความเข้มแข็งกลุ่มเกษตรกรเพิ่มขึ้น อย่างน้อย ร้อยละ 6 เมื่อสิ้นสุดแผนพัฒนาฯ ฉบับที่ 13	
9. นักท่องเที่ยวชาวไทยและชาวต่างชาติ มีค่าใช้จ่ายต่อวันเพิ่มขึ้นเฉลี่ยร้อยละ 10 ต่อปี	4. รายได้จากการท่องเที่ยว เพิ่มขึ้นร้อยละ 3 ต่อปี
10. ดัชนีชี้วัดความสามารถด้านการท่องเที่ยวดีขึ้น	5. ผลิตภัณฑ์มวลรวมต่อหัวต่อคนต่อปี เพิ่มขึ้นร้อยละ 3 ต่อปี



ตาราง 2 ตัวชี้วัดตาม (ร่าง) แผนพัฒนาเศรษฐกิจและสังคมแห่งชาติ ฉบับที่ 13 และความสอดคล้องระหว่างตัวชี้วัดตามแผนพัฒนาจังหวัดฯ (ต่อ)

ตัวชี้วัด (ร่าง) แผนพัฒนาฯ ฉบับที่ 13	ตัวชี้วัดของจังหวัดตาก
11. ระดับความพึงพอใจของนักท่องเที่ยวเพิ่มขึ้น 0.05 คะแนนต่อปี	4. รายได้จากการท่องเที่ยว เพิ่มขึ้นร้อยละ 3 ต่อปี 5. ผลิตภัณฑ์มวลรวมต่อหัวต่อคนต่อปี เพิ่มขึ้นร้อยละ 3 ต่อปี
12. รายได้จากการท่องเที่ยวเมืองท่องเที่ยวรองเฉลี่ยทุกเมืองเพิ่มขึ้นร้อยละ 10 ต่อปี	
13. รายได้จากนักท่องเที่ยวชาวไทยเพิ่มขึ้นร้อยละ 10 ต่อปี	
14. มีชุมชนที่เป็นวิสาหกิจเพื่อสังคมเพิ่มขึ้นเฉลี่ยปีละ 50 ชุมชน	
15. ผู้ประกอบการและแหล่งท่องเที่ยวได้รับมาตรฐานการท่องเที่ยวไทยเพิ่มขึ้นร้อยละ 10 ต่อปี	
16. ชุมชนท่องเที่ยวได้รับมาตรฐานการท่องเที่ยวโดยชุมชนเพิ่มขึ้นไม่น้อยกว่าปีละ 50 ชุมชน	
17. ความพึงพอใจในคุณภาพการให้บริการของภาครัฐ ไม่น้อยกว่าร้อยละ 90	6. ร้อยละการใช้จ่ายงบประมาณภาพรวมเป็นไปตามที่รัฐบาลกำหนด ร้อยละ100

นอกจากนี้ฝ่ายเลขานุการคณะกรรมการสถิติระดับจังหวัดได้ประชุมหารือร่วมกับสำนักงานจังหวัดได้สรุปความสอดคล้องเชื่อมโยงระหว่างประเด็นการพัฒนาจังหวัดภายใต้แผนพัฒนาจังหวัดที่เป็นปัจจุบันที่สอดคล้องกับนโยบายและยุทธศาสตร์ต่าง ๆ ที่เกี่ยวข้องกับการพัฒนาในระดับจังหวัด ดังภาคผนวก ก

ตาราง 3 การวิเคราะห์ประเด็นการพัฒนาจังหวัดภายใต้แผนพัฒนาจังหวัดที่เป็นปัจจุบัน ที่สอดคล้องกับยุทธศาสตร์ชาติ (พ.ศ. 2561 – 2580)

ยุทธศาสตร์/ประเด็นการพัฒนาภายใต้ยุทธศาสตร์ชาติ (พ.ศ. 2561-2580)					
ยุทธศาสตร์ชาติด้านความมั่นคง เป้าหมาย ประชาชนอยู่ดี กินดี และมีความสุข	ยุทธศาสตร์ชาติด้านการสร้างความสามารถในการแข่งขัน เป้าหมาย ประเทศไทยมีขีดความสามารถในการแข่งขันสูงขึ้น	ยุทธศาสตร์ชาติด้านการพัฒนาและเสริมสร้างศักยภาพมนุษย์ เป้าหมาย สังคมไทยมีสภาพแวดล้อมที่เอื้อและสนับสนุน	ยุทธศาสตร์ชาติด้านการสร้างโอกาสและความเสมอภาคทางสังคม เป้าหมาย เพิ่มขีดความสามารถของชุมชนท้องถิ่นในการพัฒนาการพึ่งตนเอง และการจัดการตนเองเพื่อสร้างสังคมคุณภาพ	ยุทธศาสตร์ชาติด้านการสร้างการเติบโตบนคุณภาพชีวิตที่เป็นมิตรกับสิ่งแวดล้อม เป้าหมาย อนุรักษ์และรักษาทรัพยากรธรรมชาติ และวัฒนธรรม ให้คนรุ่นต่อไปได้ใช้อย่างยั่งยืน มีสมดุล	ยุทธศาสตร์ชาติด้านการปรับสมดุลและพัฒนาระบบการบริหารจัดการภาครัฐ เป้าหมาย ภาครัฐมีวัฒนธรรมการทำงานที่มุ่งผลสัมฤทธิ์และผลประโยชน์ส่วนรวมตอบสนองความต้องการของประชาชนได้อย่างสะดวก รวดเร็ว โปร่งใส

ตาราง 4 การวิเคราะห์ประเด็นการพัฒนาจังหวัดภายใต้แผนพัฒนาจังหวัดที่เป็นปัจจุบัน ที่สอดคล้องกับแผนแม่บทภายใต้ยุทธศาสตร์ชาติ

แผนแม่บทภายใต้ยุทธศาสตร์ชาติ
แผนแม่บทภายใต้ยุทธศาสตร์ชาติ ประเด็น ด้านการสร้างโอกาสและความเสมอภาคทางสังคม เป้าหมาย ประเด็นของแผนแม่บทฯ พลังงานทางสังคม

ตาราง 5 การวิเคราะห์ประเด็นการพัฒนาจังหวัดภายใต้แผนพัฒนาจังหวัดที่เป็นปัจจุบัน ที่สอดคล้องกับแผนการปฏิรูปประเทศ 13 ด้าน

แผนการปฏิรูปประเทศ 13 ด้าน
<p>แผนการปฏิรูปประเทศ ด้านการสร้างโอกาสและความเสมอภาคทางสังคม</p> <p>ประเด็น พลังงานทางสังคม</p> <p>เป้าหมาย ประเด็นของแผนแม่บทฯ ทุกภาคส่วนมีส่วนร่วมในการพัฒนาสังคมเพิ่มขึ้น</p>

ตาราง 6 การวิเคราะห์ประเด็นการพัฒนาจังหวัดภายใต้แผนพัฒนาจังหวัดที่เป็นปัจจุบัน ที่สอดคล้องกับ (ร่าง) แผนพัฒนาเศรษฐกิจและสังคมแห่งชาติ ฉบับที่ 13

(ร่าง) แผนพัฒนาเศรษฐกิจและสังคมแห่งชาติ ฉบับที่ 13							
หมวดหมู่ที่ 1	หมวดหมู่ที่ 2	หมวดหมู่ที่ 5	หมวดหมู่ที่ 8	หมวดหมู่ที่ 9	หมวดหมู่ที่ 11	หมวดหมู่ที่ 12	หมวดหมู่ที่ 13
ไทยเป็นประเทศ ชั้นนำด้านสินค้า เกษตรและเกษตร แปรรูปมูลค่าสูง	ไทยเป็นจุดหมาย ของการท่องเที่ยว ที่เน้นคุณภาพและ ความยั่งยืน	ไทยเป็นประตู การค้าการลงทุน และยุทธศาสตร์ ทาง โลจิสติกส์ ที่สำคัญของ ภูมิภาค	ไทยมีพื้นที่และ เมืองอัจฉริยะที่น่า อยู่ ปลอดภัย เติบโตได้อย่าง ยั่งยืน	ไทยมีความยากจน ข้ามรุ่นลดลง และ คนไทยทุกคนมี ความคุ้มครองทาง สังคมที่เพียงพอ เหมาะสม	ไทยสามารถลดความ เสี่ยงและผลกระทบ จากภัยธรรมชาติ และการ เปลี่ยนแปลงสภาพ ภูมิอากาศ	ไทยมีกำลังคน สมรรถนะสูง มุ่ง เรียนรู้อย่าง ต่อเนื่อง ตอบ โจทย์การพัฒนา แห่งอนาคต	ไทยมีภาครัฐที่ ทันสมัย มีประสิทธิภาพ และตอบโจทย์ ประชาชน

ตาราง 7 การวิเคราะห์ประเด็นการพัฒนาจังหวัดภายใต้แผนพัฒนาจังหวัดที่เป็นปัจจุบัน ที่สอดคล้องกับเป้าหมายการพัฒนาที่ยั่งยืน (SDGs)

เป้าหมายการพัฒนาที่ยั่งยืน (SDGs)						
เป้าหมาย (Goals) 2 ยุติความหิว บรรลุน้ำมั่นคงทาง อาหาร และยกระดับ โภชนาการและ ส่งเสริมเกษตรกรรม ที่ยั่งยืน <b>เป้าประสงค์</b> (Targets) 2.2 ยุติ ภาวะทุพโภชนาการ ทุกรูปแบบและแก้ไข ปัญหาความต้องการ สารอาหารของหญิง วัยรุ่น หญิงตั้งครรภ์ และให้นมบุตร และ ผู้สูงอายุ ภายในปี 2573 รวมถึงบรรลุ เป้าหมายที่ตกลง	เป้าหมาย (Goals) 3 สร้างหลักประกันว่าคน มีชีวิตที่มีสุขภาพดีและ ส่งเสริมสวัสดิภาพ สำหรับทุกคนในทุกวัย <b>เป้าประสงค์</b> (Targets) 3.1 ลด อัตราการตายของ มารดาทั่วโลกให้ต่ำกว่า 70 ต่อการเกิดมีชีพ 1 แสนคน ภายในปี 2573 <b>เป้าประสงค์</b> (Targets) 3.2 ยุติ การตายที่ป้องกันได้ ของทารกแรกเกิดและ เด็กอายุต่ำกว่า 5 ปี โดยทุกประเทศมุ่งลด	เป้าหมาย (Goals) 4 สร้างหลักประกันว่าทุก คนมีการศึกษาที่มี คุณภาพอย่าง ครอบคลุมและเท่า เทียม และสนับสนุน โอกาสในการเรียนรู้ ตลอดชีวิต <b>เป้าประสงค์</b> (Targets) 4.2 สร้าง หลักประกันว่าเด็กชาย และเด็กหญิงทุกคน เข้าถึงการพัฒนา การ ดูแล และการจัด การศึกษาระดับก่อน ประถมศึกษา สำหรับ เด็กปฐมวัยที่มีคุณภาพ ภายในปี 2573 เพื่อให้	เป้าหมาย (Goals) 8 งานที่มีคุณค่าและการ เติบโตทางเศรษฐกิจ <b>เป้าประสงค์</b> (Targets) 8.1 ทำให้ การเติบโตทางเศรษฐกิจ ต่อหัวประชากรมีความ ยั่งยืนตามบริบทของ ประเทศ โดยเฉพาะอย่าง ยิ่ง ให้ผลิตภัณฑ์มวลรวม ในประเทศของประเทศ พัฒนาน้อยที่สุด มีการ ขยายตัวอย่างน้อยร้อยละ 7 ต่อปี <b>เป้าประสงค์</b> (Targets) 9.8 ออกแบบและใช้นโยบาย เพื่อส่งเสริมการ	เป้าหมาย (Goals) 9 โครงสร้างพื้นฐาน นวัตกรรม และ อุตสาหกรรม <b>เป้าประสงค์</b> (Targets) 9.2 ส่งเสริมการพัฒนา อุตสาหกรรมที่ ครอบคลุมและยั่งยืน และภายในปี พ.ศ. ให้เพิ่มส่วนแบ่ง 2573 ของภาคอุตสาหกรรมใน การจ้างงานและ ผลิตภัณฑ์มวลรวมของ ประเทศ โดย ให้เป็นไปตามบริบท ของประเทศ และให้เพิ่ม ส่วนแบ่งขึ้นเป็น เท่า 2	เป้าหมาย (Goals) 10 ลดความเหลื่อม ล้ำ <b>เป้าประสงค์</b> (Targets) 2.10 เสริมสร้างศักยภาพ และส่งเสริมความ ครอบคลุมทางสังคม เศรษฐกิจและ การเมืองสำหรับทุก คน โดยไม่คำนึงถึง อายุ เพศ ความพิการ เชื้อชาติ ชาติพันธุ์ แหล่งกำเนิด ศาสนา สถานะทางเศรษฐกิจ หรืออื่น ๆ ภายในปี พ .ศ. 2573	เป้าหมาย (Goals) 15 ระบบนิเวศบน บก <b>เป้าประสงค์</b> (Targets) 15.2 ส่งเสริมการ ดำเนินการบริหาร จัดการป่าไม้ทุก ประเภทอย่างยั่งยืน หยุดยั้งการตัดไม้ ทำลายป่า ป่าฟุ่มเฟือยที่ เสื่อมโทรม และเพิ่ม การปลูกป่าและฟื้นฟูป่า ทั่วโลกอย่าง จริงจัง ภายในปี พ.ศ. 2563

เป้าหมายการพัฒนาที่ยั่งยืน (SDGs) (ต่อ)						
<p>ร่วมกันระหว่างประเทศว่าด้วยภาวะแคระแกร็นและผอมแห้งในเด็กอายุต่ำกว่า 5 ปี ภายในปี 2568</p> <p><b>เป้าประสงค์ (Targets) 2.3</b></p> <p>เพิ่มผลิตภาพทางการเกษตรและรายได้ของผู้ผลิตอาหารรายเล็ก โดยเฉพาะผู้หญิง คนพื้นเมือง เกษตรแบบครอบครัว คนเลี้ยงปศุสัตว์ ชาวประมง ให้เพิ่มขึ้นเป็น 2 เท่า โดยรวมถึงการเข้าถึงที่ดินและทรัพยากร และปัจจัยนำเข้าในการผลิต ความรู้</p>	<p>อัตราการตายในทารกลงให้ต่ำถึง 12 คน ต่อการเกิดมีชีพ 1,000 คน และลดอัตราการตายในเด็กอายุต่ำกว่า 5 ปี ลงให้ต่ำถึง 25 คน ต่อการเกิดมีชีพ 1,000 คน ภายในปี 2573</p> <p><b>เป้าประสงค์ (Targets) 3.6</b> ลดจำนวนการตายและบาดเจ็บจากอุบัติเหตุทางถนนทั่วโลกครึ่งหนึ่ง ภายในปี 2563</p>	<p>เด็กเหล่านั้นมีความพร้อมสำหรับการศึกษาาระดับประถมศึกษา</p> <p><b>เป้าประสงค์ (Targets) 4.4</b> เพิ่มจำนวนเยาวชนและผู้ใหญ่ที่มีทักษะที่จำเป็น รวมถึงทักษะทางเทคนิคและอาชีพสำหรับการจ้างงาน การมีงานที่ดี และการเป็นผู้ประกอบการ ภายในปี 2573</p> <p><b>เป้าประสงค์ (Targets) 4.6</b></p> <p>สร้างหลักประกันว่าเยาวชนทุกคนและผู้ใหญ่ในสัดส่วนสูง ทั้งชายและหญิง สามารถ</p>	<p>ท่องเที่ยวยั่งยืน ซึ่งช่วยสร้างงานและส่งเสริมวัฒนธรรมและผลิตภัณฑ์ท้องถิ่น ภายในปี พ.ศ. 2573</p>	<p>ในประเทศพัฒนาน้อยที่สุด</p> <p><b>เป้าประสงค์ (Targets) .91</b> พัฒนาโครงสร้างพื้นฐานที่มีคุณภาพ เชื่อถือได้ ยั่งยืน และมีความต้านทานและยืดหยุ่นต่อการเปลี่ยนแปลง ซึ่งรวมถึงโครงสร้างพื้นฐานภูมิภาคและที่ข้ามเขตแดน เพื่อสนับสนุนการพัฒนาทาง</p>		

ตาราง 8 การวิเคราะห์ประเด็นการพัฒนาจังหวัดภายใต้แผนพัฒนาจังหวัดที่เป็นปัจจุบัน ที่สอดคล้องกับ (ร่าง) กรอบแผนพัฒนาภาคเหนือ

(ร่าง) กรอบแผนพัฒนาภาคเหนือ (พ.ศ. 2566 – 2570)					
1) พัฒนาสู่การเป็น ระเบียงเศรษฐกิจพิเศษ ภาคเหนือ Creative LANNA ในพื้นที่จังหวัด เชียงใหม่ เชียงราย ลำพูน ลำปาง	2) พัฒนาการผลิตตาม ระบบเกษตรกรรมยั่งยืน เชื่อมโยงสู่อุตสาหกรรม แปรรูปมูลค่าสูง	3) พัฒนาการท่องเที่ยว และบริการบนฐานภูมิ ปัญญาและวัฒนธรรม	4) เสริมศักยภาพของ เมืองและพื้นที่เขต เศรษฐกิจพิเศษชายแดน เพื่อรองรับการขยายตัว ทางเศรษฐกิจ และเอื้อ ต่อการอยู่อาศัย	5) พัฒนาและยกระดับ คุณภาพชีวิต เพื่อแก้ไข ปัญหาความยากจน พัฒนาผู้สูงอายุสู่การ เป็นผู้สูงอายุที่มีศักยภาพ (Active Aging) และ พัฒนาทักษะฝีมือ แรงงาน	6) อนุรักษ์และฟื้นฟูป่า ต้นน้ำ พัฒนาระบบ บริหารจัดการน้ำที่มี ความสมดุล ป้องกันและ แก้ไขปัญหามลพิษ ปัญหาสิ่งแวดล้อมเมือง

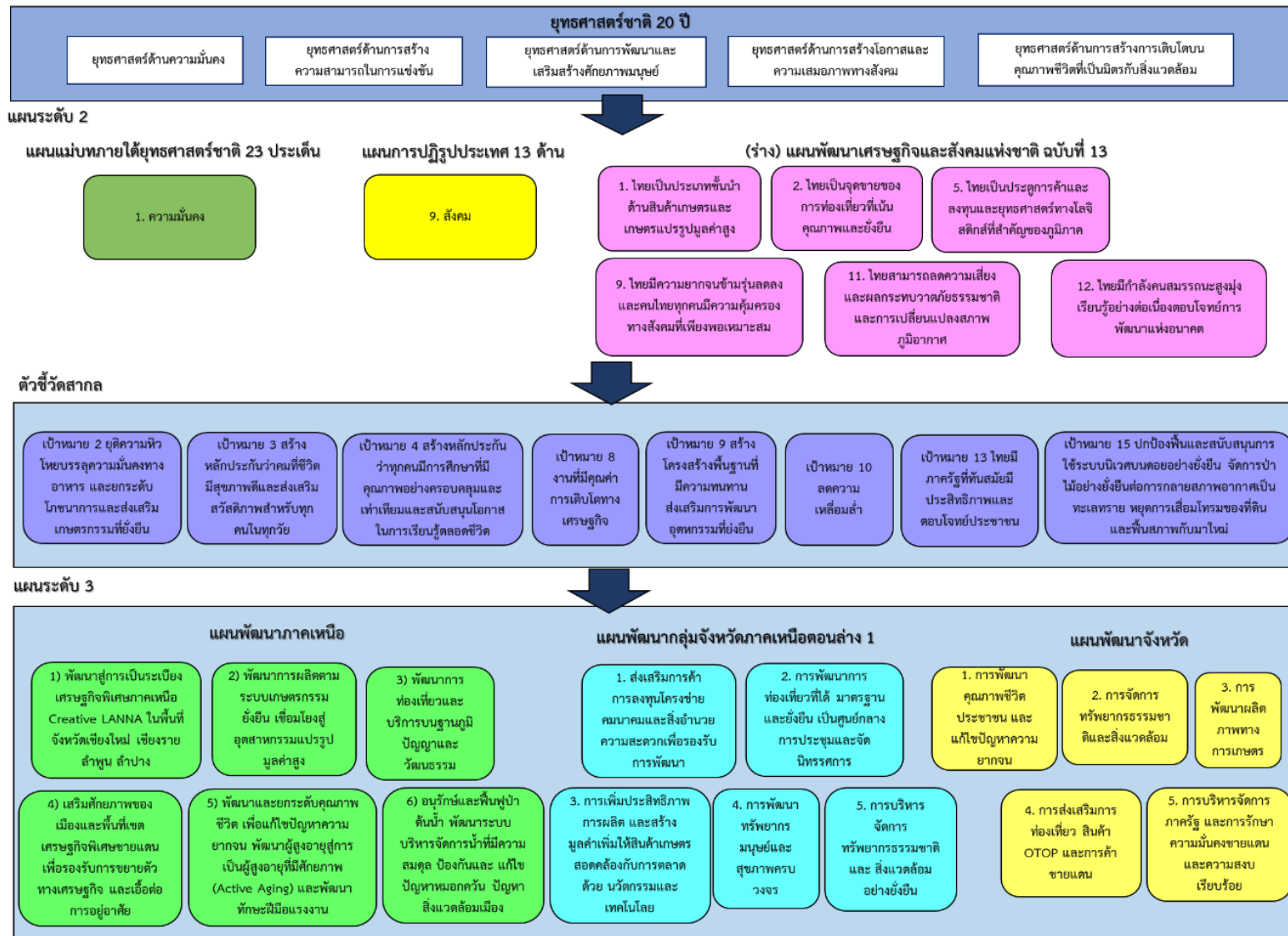
ตาราง 9 การวิเคราะห์ประเด็นการพัฒนาจังหวัดภายใต้แผนพัฒนาจังหวัดที่เป็นปัจจุบัน ที่สอดคล้องกับ แผนพัฒนากลุ่มจังหวัดภาคเหนือตอนล่าง 1 (พ.ศ. 2566 – 2570)

แผนพัฒนากลุ่มจังหวัดภาคเหนือตอนล่าง 1 (พ.ศ. 2566 – 2570)					
	3. การเพิ่มประสิทธิภาพ การผลิต และสร้าง มูลค่าเพิ่มให้สินค้าเกษตร สอดคล้องกับการตลาด ด้วย นวัตกรรมและ เทคโนโลยี	2. การพัฒนาการท่องเที่ยว ที่ได้ มาตรฐานและยั่งยืน เป็นศูนย์กลางการประชุม และจัด นิทรรศการ	1. ส่งเสริมการค้า การลงทุนโครงข่าย คมนาคมและสิ่งอำนวยความสะดวก เพื่อรองรับ การพัฒนา	4. การพัฒนาทรัพยากร มนุษย์และสุขภาพครบ วงจร	5. การบริหารจัดการ ทรัพยากรธรรมชาติและ สิ่งแวดล้อมอย่างยั่งยืน

ตาราง 10 การวิเคราะห์ประเด็นการพัฒนาจังหวัด ภายใต้แผนพัฒนาจังหวัดที่เป็นปัจจุบัน ที่สอดคล้องกับนโยบายและยุทธศาสตร์ต่าง ๆ ที่เกี่ยวข้องกับแผนพัฒนา  
จังหวัดตาก (พ.ศ. 2566 – 2570)

แผนพัฒนาจังหวัดตาก (พ.ศ. 2566 – 2570)				
ประเด็นการพัฒนา 1 การพัฒนาคุณภาพชีวิตประชาชนและแก้ไขปัญหาความยากจน	ประเด็นการพัฒนา 2 การจัดการทรัพยากรธรรมชาติและสิ่งแวดล้อม	ประเด็นการพัฒนา 3 การพัฒนาผลิตภาพทางการเกษตร	ประเด็นการพัฒนา 4 การส่งเสริมการท่องเที่ยว สินค้า OTOP และการค้าชายแดน	ประเด็นการพัฒนา 5 การบริหารจัดการภาครัฐ และการรักษาความมั่นคงชายแดนและความสงบเรียบร้อย

## Strategy Road Map ความเชื่อมโยงตั้งแต่ยุทธศาสตร์ มาแผนพัฒนาจังหวัด



ภาพ 6 การเชื่อมโยงยุทธศาสตร์ระดับประเทศสู่แผนพัฒนาจังหวัดตาก (พ.ศ. 2566 – 2570)



## 2.3 การวิเคราะห์สถานการณ์ แนวโน้ม การพัฒนาในระดับจังหวัด

การวิเคราะห์สถานการณ์ แนวโน้ม การพัฒนาในระดับจังหวัด โดยศึกษาจากตัวชี้วัดการพัฒนาระดับจังหวัดและกลุ่มจังหวัด<sup>18</sup> เดือนกรกฎาคม ปี 2564 ของสำนักงานสภาพัฒนาการเศรษฐกิจและสังคมแห่งชาติที่ดำเนินการตามมติคณะรัฐมนตรีเมื่อวันที่ 30 กันยายน 2558 ที่เห็นชอบให้ส่วนราชการนำตัวชี้วัดการพัฒนาระดับจังหวัดและกลุ่มจังหวัดพิจารณาใช้ประโยชน์ในการกำหนดแผนงานโครงการและงบประมาณลงสู่พื้นที่ เพื่อให้เกิดการบูรณาการขับเคลื่อนระหว่างจังหวัด กลุ่มจังหวัด และส่วนราชการ เป็นไปอย่างมีประสิทธิภาพ



แนวคิดการจัดทำตัวชี้วัดการพัฒนาระดับจังหวัดและกลุ่มจังหวัดเป็นการพัฒนาเครื่องมือที่ใช้วัดสถานะการพัฒนาพื้นที่จังหวัดและกลุ่มจังหวัดเชิงเปรียบเทียบ โดยมีเงื่อนไขข้อมูลที่ทำตัวชี้วัดจะต้องมีการจัดเก็บครอบคลุมทั้ง 76 จังหวัด และจัดเก็บอย่างต่อเนื่องทุกปีหรือปีเว้นปี สำหรับการดำเนินการในปี 2564 ได้นำเป้าหมายการพัฒนาที่ยั่งยืน (Sustainable Development Goals: SDGs) มาปรับใช้เป็นกรอบในการปรับปรุงตัวชี้วัดการพัฒนาระดับจังหวัด เพื่อให้จังหวัดมีข้อมูลตัวชี้วัดที่สะท้อนระดับการพัฒนาในพื้นที่และสอดคล้องกับเป้าหมายการจัดทำตัวชี้วัด SDGs ในระดับ

พื้นที่ของประเทศ โดยได้จัดทำข้อมูลเป็นอนุกรมตั้งแต่ปี 2558 – 2562 นำเสนอผลการเปรียบเทียบการพัฒนาในระดับภาพรวม ระดับรายตัวชี้วัด และระดับจังหวัดและกลุ่มจังหวัด ในรูปแบบที่ กราฟแท่งเปรียบเทียบ 5 ปี และกราฟใยแมงมุม รวมทั้งตารางข้อมูล เปรียบเทียบ 5 ปีในแต่ละตัวชี้วัดเทียบกับค่ากลางของประเทศ

โดยที่จังหวัด กลุ่มจังหวัดสามารถใช้ตัวชี้วัดชุดใหม่นี้ เป็นเครื่องมือในการวิเคราะห์เปรียบเทียบผลการพัฒนาและแนวโน้มของประเด็นปัญหาในพื้นที่ได้อย่างต่อเนื่อง และนำไปใช้ประกอบการวางแผนและจัดทำแผนพัฒนาจังหวัด และกลุ่มจังหวัด และกำหนดแผนงานโครงการอย่างสอดคล้อง รวมทั้งส่วนราชการสามารถนำตัวชี้วัดไปใช้ประโยชน์ในการวิเคราะห์และชี้พื้นที่เป้าหมายการพัฒนาในระดับจังหวัดและกลุ่มจังหวัดในส่วนที่เกี่ยวกับภารกิจเพื่อกำหนดโครงการและงบประมาณได้ชัดเจนยิ่งขึ้น

มติคณะรัฐมนตรี เมื่อวันที่ 25 ตุลาคม 2559 เห็นชอบให้กระทรวงมหาดไทย (มท.) มีกลไกการขับเคลื่อนเป้าหมายการพัฒนาที่ยั่งยืนในระดับพื้นที่ และมติคณะรัฐมนตรี เมื่อวันที่ 24 มีนาคม 2563 รับทราบผลการประชุมคณะกรรมการเพื่อการพัฒนาที่ยั่งยืน (กพย.) ครั้งที่ 1/2562 เมื่อวันที่ 19 ธันวาคม 2562 โดยที่ประชุมเห็นชอบหลักการร่างแผนการขับเคลื่อนเป้าหมายการพัฒนาที่ยั่งยืน (SDGs) สำหรับประเทศไทย

ทั้งนี้ ตัวชี้วัดการพัฒนาระดับจังหวัด (Common Indicators) ชุดใหม่ มีการจัดกลุ่มข้อมูลตัวชี้วัดตามกรอบเป้าหมายการพัฒนาที่ยั่งยืน 5 มิติ (5P) ได้แก่ มิติการพัฒนาคน (People) มิติเศรษฐกิจและความ

<sup>18</sup> ที่มา: [https://www.nesdc.go.th/ewt\\_news.php?nid=11594&filename=index](https://www.nesdc.go.th/ewt_news.php?nid=11594&filename=index)

มั่งคั่ง (Prosperity) มิติสิ่งแวดล้อม (Planet) มิติสันติภาพและยุติธรรม (Peace) และมิติความเป็นหุ้นส่วนการพัฒนา (Partnership) ประกอบด้วยตัวชี้วัดในแต่ละมิติดังนี้

- 1) มิติการพัฒนาคน (People)
  - 1.1) ร้อยละของประชากรที่อยู่ใต้เส้นความยากจน (ร้อยละ)
  - 1.2) ร้อยละของทารกแรกเกิดที่มีน้ำหนักต่ำกว่าเกณฑ์ (ร้อยละทารกเกิดมีชีพ)
  - 1.3) ร้อยละของประชากรที่เจ็บป่วยที่เป็นผู้ป่วยใน (ร้อยละ)
  - 1.4) อัตราส่วนประชากรต่อแพทย์ (คน/แพทย์)
  - 1.5) อัตราการเข้าเรียนรวมระดับมัธยมศึกษาตอนปลายและอาชีวศึกษา (ร้อยละ)
  - 1.6) จำนวนปีการศึกษาเฉลี่ยประชากรไทย อายุ 15-39 ปี (ปี)
  - 1.7) ค่าเฉลี่ยคะแนน O-net มัธยมศึกษาตอนปลาย (คะแนน)
- 2) มิติเศรษฐกิจและความมั่งคั่ง (Prosperity)
  - 2.1) อัตราการเปลี่ยนแปลงของรายได้เฉลี่ยของครัวเรือนในจังหวัด (ร้อยละ)
  - 2.2) อัตราการเปลี่ยนแปลงของผลิตภัณฑ์มวลรวมจังหวัด (ร้อยละ)
  - 2.3) อัตราการว่างงาน (ร้อยละ)
  - 2.4) อัตราส่วนหนี้เฉลี่ยต่อรายได้เฉลี่ยของครัวเรือน (เท่า)
  - 2.5) ผลผลิตภาพแรงงาน (บาท/คน)
  - 2.6) สัดส่วนปริมาณการใช้ไฟฟ้าภาคครัวเรือนต่อประชากร (kw-ชั่วโมง/คน)
  - 2.7) สัดส่วนปริมาณน้ำมันเชื้อเพลิงในภาคอุตสาหกรรมต่อ GPP ภาคอุตสาหกรรม (ลิตร/ล้านบาท)
  - 2.8) ร้อยละผู้อยู่ในระบบประกันสังคมต่อกำลังแรงงาน (ร้อยละ)
  - 2.9) ร้อยละของครัวเรือนที่มีบ้านและที่ดินเป็นของตนเอง (ร้อยละ)
  - 2.10) ร้อยละของหมู่บ้านที่ถนนสายหลักใช้การได้ตลอดปี (ร้อยละ)
  - 2.11) สัมประสิทธิ์การกระจายรายได้
- 3) มิติสิ่งแวดล้อม (Planet)
  - 3.1) อัตราการเปลี่ยนแปลงของพื้นที่ป่าไม้ในจังหวัด (ร้อยละ)
  - 3.2) สัดส่วนปริมาณขยะที่กำจัดถูกต้องต่อปริมาณขยะที่เกิดขึ้น (ร้อยละ)
  - 3.3) ร้อยละของครัวเรือนที่เข้าถึงน้ำประปา (ร้อยละ)
  - 3.4) ร้อยละของประชากรที่ประสบอุทกภัย (ร้อยละ)
  - 3.5) ร้อยละของประชากรที่ประสบภัยแล้ง (ร้อยละ)
- 4) มิติสันติภาพและยุติธรรม (Peace)
  - 4.1) การแจ้งความคดีชีวิต ร่างกาย เพศ และคดีประทุษร้ายต่อทรัพย์สิน (ต่อแสนคน)
  - 4.2) จำนวนของประชากรในเรือนจำ (ต่อแสนคน)

- 4.3) จำนวนเจ้าหน้าที่ตำรวจ (ต่อแสนคน)
- 4.4) อัตราการฆ่าตัวตาย (ต่อแสนคน)
- 4.5) จำนวนผู้ถูกกักขังที่รอการพิพากษาในสัดส่วนของประชากรในเรือนจำ (ร้อยละ)
- 5) มิติความเป็นหุ้นส่วนการพัฒนา (Partnership)
  - 5.1) ร้อยละของประชากรที่เข้าถึงอินเทอร์เน็ต (ร้อยละ)
  - 5.2) ร้อยละของภาษีที่ท้องถิ่นจัดเก็บได้ต่อรายได้รวมที่ไม่รวมเงินอุดหนุนและเงินอุดหนุนเฉพาะกิจ (ร้อยละ)
  - 5.3) ความสามารถในการเบิกจ่ายงบประมาณของจังหวัด (ร้อยละ)
  - 5.4) สัดส่วนองค์กรชุมชนต่อประชากรแสนคน (แห่ง/แสนคน)

ทั้งนี้ จากรายงานตัวชี้วัดการพัฒนาระดับจังหวัดและกลุ่มจังหวัด เดือนกรกฎาคม พ.ศ. 2564 ของสำนักงานสภาพัฒนาการเศรษฐกิจและสังคมแห่งชาติ สามารถสรุปได้ดังนี้ (ภาคผนวก ข)

## 1. ดัชนีรวมการพัฒนาจังหวัดตาก

ค่าดัชนีการพัฒนา<sup>19</sup>ของจังหวัดมีค่ามากแสดงว่าจังหวัดมีการพัฒนาที่ดี (ลำดับที่มาก แสดงว่ามีระดับการพัฒนาที่ดี นั่นคือ ลำดับที่ 1 มีการพัฒนาน้อยที่สุด ลำดับที่ 76 มีการพัฒนามากที่สุด) เห็นได้จากข้อมูลปี 2562 ที่ใช้ในการวิเคราะห์ พบว่า

### 1.1 การเปรียบเทียบค่าดัชนีระหว่างจังหวัด

- 1.1.1 ดัชนีรวมการพัฒนาจังหวัดตาก มีค่าเท่ากับ 51.07 เป็นลำดับที่ 23 ของประเทศ ซึ่งต่ำกว่าค่ากลางของประเทศ<sup>20</sup> (ดัชนี = 52.87)
- 1.1.2 ดัชนีด้านการพัฒนาคน (People) มีค่าเท่ากับ 49.60 เป็นลำดับที่ 6 ของประเทศ ซึ่งต่ำกว่าค่ากลางของประเทศ (ดัชนี = 63.20)
- 1.1.3 ดัชนีด้านเศรษฐกิจและความมั่งคั่ง (Prosperity) มีค่าเท่ากับ 53.69 เป็นลำดับที่ 57 ของประเทศ ซึ่งสูงกว่าค่ากลางของประเทศ (ดัชนี = 50.03)
- 1.1.4 ดัชนีด้านสิ่งแวดล้อม (Planet) มีค่าเท่ากับ 57.22 เป็นลำดับที่ 58 ของประเทศ ซึ่งสูงกว่าค่ากลางของประเทศ (ดัชนี = 50.92)
- 1.1.5 ดัชนีด้านสันติภาพและยุติธรรม (Peace) มีค่าเท่ากับ 68.57 เป็นลำดับที่ 69 ของประเทศ ซึ่งสูงกว่าค่ากลางของประเทศ (ดัชนี = 63.45)
- 1.1.6 ดัชนีด้านความเป็นหุ้นส่วนพัฒนา (Partnership) มีค่าเท่ากับ 33.23 เป็นลำดับที่ 13 ของประเทศ ซึ่งต่ำกว่าค่ากลางของประเทศ (ดัชนี = 44.68)

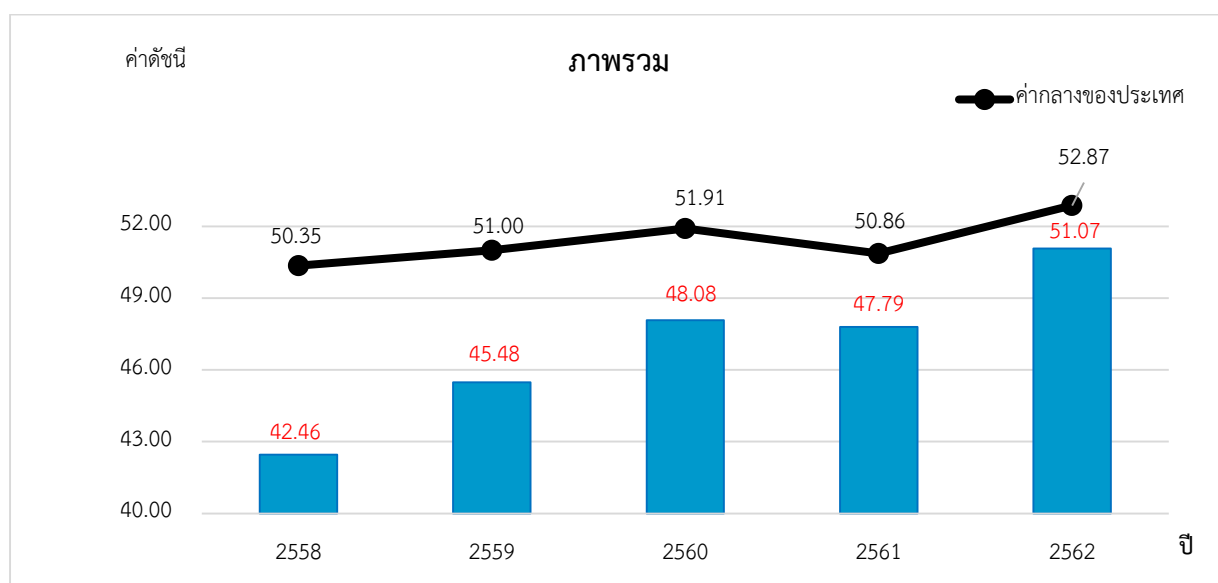
<sup>19</sup> การคำนวณดัชนีการพัฒนาระดับจังหวัด

- ดัชนีย่อย คำนวณจากค่าเฉลี่ยเลขคณิต (Arithmetic Mean) จากข้อมูลตัวชี้วัดในแต่ละมิติ
- ดัชนีรวม คำนวณจากค่าเฉลี่ยแบบเรขาคณิต (Geometric Mean) จากดัชนีย่อยทั้ง 5 ด้าน

<sup>20</sup> ค่ากลางของประเทศ คำนวณจากค่ามัธยฐาน (Median) ของดัชนีผสม (Composite Index) ค่าดัชนีรวม หรือดัชนีย่อยในแต่ละมิติ

## 1.2 การเปรียบเทียบค่าดัชนีระหว่างปี

ดัชนีรวมการพัฒนาจังหวัดตากปี 2562 มีค่าสูงกว่าปี 2561 และเมื่อพิจารณาในแต่ละมิติการพัฒนา พบว่า ในปี 2562 มิติเศรษฐกิจและความมั่งคั่ง (Prosperity) มิติสิ่งแวดล้อม (Planet) และมิติด้านสันติภาพและยุติธรรม (Peace) มีค่าดัชนีสูงกว่าปี 2561 ส่วน มิติด้านการพัฒนาคน (People) และมิติความเป็นหุ้นส่วนพัฒนา (Partnership) มีค่าดัชนีในปี 2562 ต่ำกว่า ปี 2561



ภาพ 7 ดัชนีการพัฒนารวมของจังหวัดตากเทียบกับค่ากลางประเทศ

\* ที่มา : ข้อมูลจากตัวชี้วัดการพัฒนาระดับจังหวัดและกลุ่มจังหวัด เดือนกรกฎาคม ปี 2564, สำนักงานสภาพัฒนาการเศรษฐกิจและสังคมแห่งชาติ

## 2. ดัชนีด้านการพัฒนาคน (People)

ค่าดัชนีการพัฒนามีค่ามากแสดงว่าจังหวัดมีการพัฒนาที่ดี ตามข้อมูลสถิติในปี 2562 พบว่า

2.1 การเปรียบเทียบค่าดัชนีระหว่างจังหวัด ปี 2562 ดัชนีด้านการพัฒนาคน (People) มีค่าเท่ากับ 49.60 เป็นลำดับที่ 6 ของประเทศ ซึ่งต่ำกว่าค่ากลางของประเทศ (ดัชนี = 63.20) ในขณะที่ ดัชนีด้านการพัฒนาคน (People) ปี 2562 (ดัชนี = 49.60) สูงกว่าปี 2561 (ดัชนี = 47.29) แต่มีค่าดัชนีของปี 2562 ต่ำกว่าค่ากลางของประเทศ (ดัชนี = 63.20) ซึ่งในปี 2561 มีค่าดัชนีต่ำกว่าค่ากลางของประเทศ (ดัชนี = 59.89)

### 2.2 การเปรียบเทียบค่าดัชนีระหว่างปี

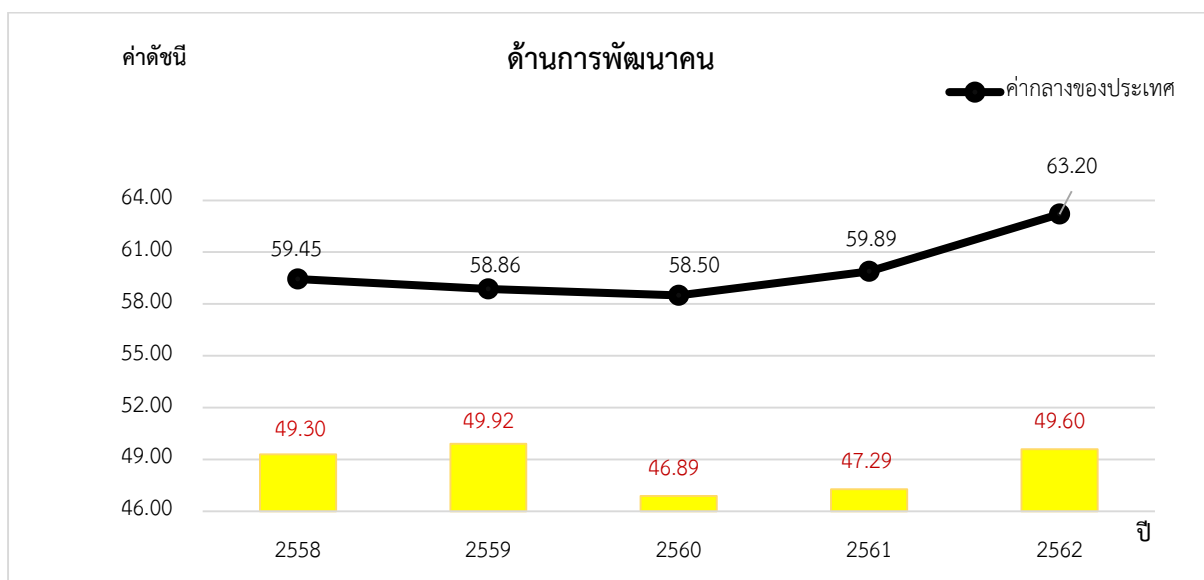
ดัชนีด้านการพัฒนาคน (People) จังหวัดตากปี 2562 มีค่าสูงกว่าปี 2561 เมื่อพิจารณาค่าตัวชี้วัดการพัฒนา ในปี 2562 เทียบกับปี 2561 พบว่า ตัวชี้วัดที่มีการพัฒนาที่ดีขึ้น ได้แก่

- ตัวชี้วัด PP\_02 ร้อยละของทารกแรกเกิดที่มีน้ำหนักต่ำกว่าเกณฑ์ (ร้อยละ)
- ตัวชี้วัด PP\_03 ร้อยละของประชากรที่เจ็บป่วยที่เป็นผู้ป่วยใน (ร้อยละ)
- ตัวชี้วัด PP\_06 จำนวนปีการศึกษาเฉลี่ยประชากรไทยอายุ 15-59 ปี (ปี)

- ตัวชี้วัด PP\_07 ค่าเฉลี่ยคะแนน o-net มัธยมศึกษาตอนปลาย (คะแนน)

ในขณะเดียวกันตัวชี้วัดที่ต้องมีการพัฒนาให้ดีขึ้นต่อไป ได้แก่

- ตัวชี้วัด PP\_01 ร้อยละของประชากรที่อยู่ใต้เส้นความยากจน (ร้อยละ)
- ตัวชี้วัด PP\_04 อัตราส่วนประชากรต่อแพทย์ (คน/แพทย์)
- ตัวชี้วัด PP\_05 อัตราการเข้าเรียนรวมระดับมัธยมศึกษาตอนปลายและอาชีวศึกษา (ร้อยละ)



ภาพ 8 ดัชนีด้านการพัฒนาคน (People) ของจังหวัดตากเทียบกับค่ากลางประเทศ

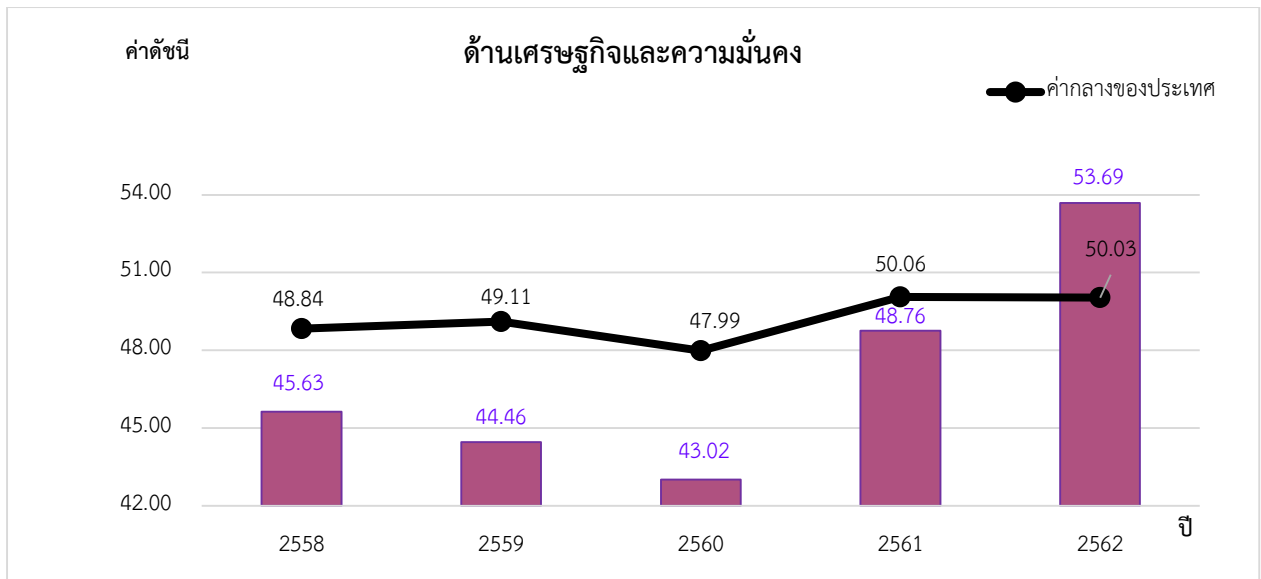
\* ที่มา : ข้อมูลจากตัวชี้วัดการพัฒนาระดับจังหวัดและกลุ่มจังหวัด เดือนกรกฎาคม ปี 2564 ของสำนักงานสภาพัฒนาการเศรษฐกิจและสังคมแห่งชาติ

นั่นคือ จังหวัดตากมีการพัฒนาคนที่ดีขึ้นจากปีที่ผ่านมา และยังคงต้องการการพัฒนาเพิ่มขึ้นเมื่อเทียบกับภาพรวมของประเทศ ทั้งในเรื่องปัญหาความยากจนของประชากร ปัญหาสุขภาพะทั้งในเด็กแรกเกิด และประชาชนทุกช่วงวัย รวมถึงปัญหาทางการศึกษาของประชากรในวัยเรียน เพื่อให้จังหวัดมีการพัฒนาด้านคนให้เป็นไปในทิศทางที่ดีขึ้นและยั่งยืนต่อไป

### 3. ด้านเศรษฐกิจและความมั่งคั่ง (Prosperity)

ค่าดัชนีการพัฒนามีค่ามากแสดงว่าจังหวัดมีการพัฒนาที่ดี ตามข้อมูลสถิติในปี 2562 พบว่า

3.1 การเปรียบเทียบค่าดัชนีระหว่างจังหวัด ปี 2562 ด้านเศรษฐกิจและความมั่งคั่ง (Prosperity) มีค่าเท่ากับ 53.69 เป็นลำดับที่ 57 ของประเทศ ซึ่งสูงกว่าค่ากลางของประเทศ (ดัชนี = 50.03) โดยที่มีค่าสูงกว่าปี 2561 (ดัชนี = 48.76) ซึ่งค่าดัชนีของปี 2562 สูงกว่าค่ากลางของประเทศ (ดัชนี = 50.03) แต่ในปี 2561 มีค่าดัชนีต่ำกว่าค่ากลางของประเทศ (ดัชนี = 50.06) นั่นคือ จังหวัดตากมีการพัฒนาด้านเศรษฐกิจและความมั่งคั่งไปในทิศทางที่ดีขึ้นจากปีที่ผ่านมา



ภาพ 9 ดัชนีการพัฒนาด้านเศรษฐกิจและความมั่งคั่ง (Prosperity) ของจังหวัดตากเทียบกับค่ากลางประเทศ

\* ที่มา: ข้อมูลจากตัวชี้วัดการพัฒนาระดับจังหวัดและกลุ่มจังหวัด เดือนกรกฎาคม ปี 2564 ของสำนักงานสภาพัฒนาการเศรษฐกิจและสังคมแห่งชาติ

### 3.2 การเปรียบเทียบค่าดัชนีระหว่างปี

ดัชนีด้านเศรษฐกิจและความมั่งคั่ง (Prosperity) จังหวัดตากปี 2562 มีค่าสูงกว่าปี 2561 เมื่อพิจารณาอัตราการเปลี่ยนแปลงตัวชี้วัด ในปี 2562 เทียบกับปี 2561 พบว่า ตัวชี้วัดที่มีการพัฒนาที่ดีขึ้น ได้แก่

- ตัวชี้วัด PT\_01 อัตราการเปลี่ยนแปลงของรายได้เฉลี่ยของครัวเรือนในจังหวัด (ร้อยละ)
- ตัวชี้วัด PT\_02 อัตราการเปลี่ยนแปลงของผลิตภัณฑ์มวลรวมจังหวัด (ร้อยละ)
- ตัวชี้วัด PT\_03 อัตราการว่างงาน (ร้อยละ)
- ตัวชี้วัด PT\_05 ผลิตภาพแรงงาน (บาท/คน)
- ตัวชี้วัด PT\_06 สัดส่วนปริมาณการใช้ไฟฟ้าภาคครัวเรือนต่อประชากร (kw-ชั่วโมง/คน)
- ตัวชี้วัด PT\_08 ร้อยละของผู้อยู่ในระบบประกันสังคมต่อกำลังแรงงาน (ร้อยละ)
- ตัวชี้วัด PT\_10 ร้อยละของหมู่บ้านที่ถนนสายหลักใช้การได้ตลอดปี (ร้อยละ)

ในขณะที่เดียวกันตัวชี้วัดที่ต้องมีการพัฒนาให้ดีขึ้นต่อไป ได้แก่

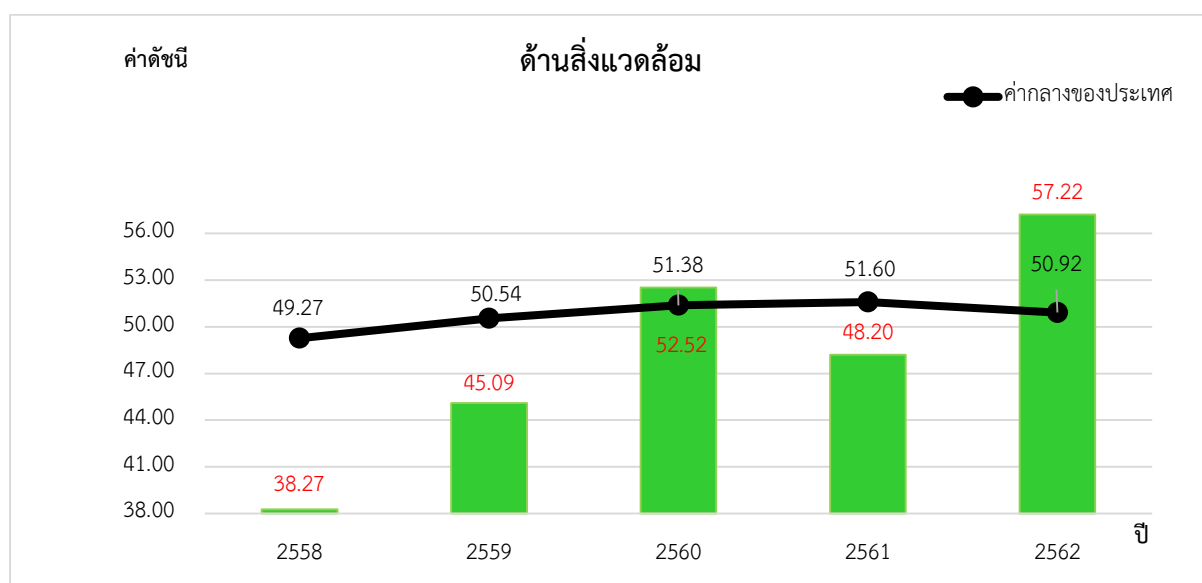
- ตัวชี้วัด PT\_04 อัตราส่วนหนี้เฉลี่ยต่อรายได้เฉลี่ยของครัวเรือน (เท่า)
- ตัวชี้วัด PT\_07 สัดส่วนปริมาณน้ำมันเชื้อเพลิงในภาคอุตสาหกรรมต่อ GPP ภาคอุตสาหกรรม (ลิตร/ล้านบาท)
- ตัวชี้วัด PT\_09 ร้อยละของครัวเรือนที่มีบ้านและที่ดินเป็นของตนเอง (ร้อยละ)
- ตัวชี้วัด PT\_11 สัมประสิทธิ์การกระจายรายได้

นั่นคือ จังหวัดตากมีการพัฒนาด้านเศรษฐกิจและความมั่งคั่งที่ดีขึ้นจากปีที่ผ่านมา และยังคงต้องการการพัฒนาเพิ่มขึ้นด้านการเพิ่มรายได้ของครัวเรือน และการพัฒนาภาคอุตสาหกรรม

#### 4. ด้านสิ่งแวดล้อม (Planet)

ค่าดัชนีการพัฒนามีค่ามากแสดงจังหวัดมีการพัฒนาที่ดี ตามข้อมูลสถิติในปี 2562 พบว่า

4.1 การเปรียบเทียบค่าดัชนีระหว่างจังหวัด ปี 2562 ด้านสิ่งแวดล้อม (Planet) มีค่าเท่ากับ 57.22 เป็นลำดับที่ 58 ของประเทศ ซึ่งสูงกว่าค่ากลางของประเทศ (ดัชนี = 50.92) และมีค่าสูงกว่าปี 2561 (ดัชนี = 48.20) ซึ่งค่าดัชนีของปี 2562 มีค่าสูงกว่าค่ากลางของประเทศ (ปี 2562 ดัชนี = 50.03 นั่นคือ มีการพัฒนาด้านสิ่งแวดล้อม (Planet) ที่ดีกว่าปีที่ผ่านมา นอกจากนี้สถานการณ์ยังพัฒนาเป็นไปในทิศทางที่ดีเมื่อเทียบกับภาพรวมของประเทศ



ภาพ 10 ดัชนีการพัฒนาด้านสิ่งแวดล้อม (Planet) ของจังหวัดตากเทียบกับค่ากลางประเทศ

\* ที่มา: ข้อมูลจากตัวชี้วัดการพัฒนาระดับจังหวัดและกลุ่มจังหวัด เดือนกรกฎาคม ปี 2564 ของสำนักงานสภาพัฒนาการเศรษฐกิจและสังคมแห่งชาติ

#### 4.2 การเปรียบเทียบค่าดัชนีระหว่างปี

ดัชนีด้านสิ่งแวดล้อม (Planet) จังหวัดตากปี 2562 มีค่าสูงกว่าปี 2561 เมื่อพิจารณาอัตราการเปลี่ยนแปลงตัวชี้วัด ในปี 2562 เทียบกับปี 2561 พบว่า ตัวชี้วัดที่มีการพัฒนาที่ดีขึ้น คือ PN\_02 สัดส่วนปริมาณขยะที่กำจัดที่กำจัดถูกต้องต่อปริมาณขยะที่เกิดขึ้น (ร้อยละ) และ PN\_03 ร้อยละของครัวเรือนที่เข้าถึงน้ำประปา (ร้อยละ) ขณะเดียวกันตัวชี้วัดที่ต้องมีการพัฒนาให้ดีขึ้นต่อไป ได้แก่

- ตัวชี้วัด PN\_01 อัตราการเปลี่ยนแปลงของพื้นที่ป่าไม้ในจังหวัด (ร้อยละ)
- ตัวชี้วัด PN\_04 ร้อยละของประชากรที่ประสบอุทกภัย (ร้อยละ)

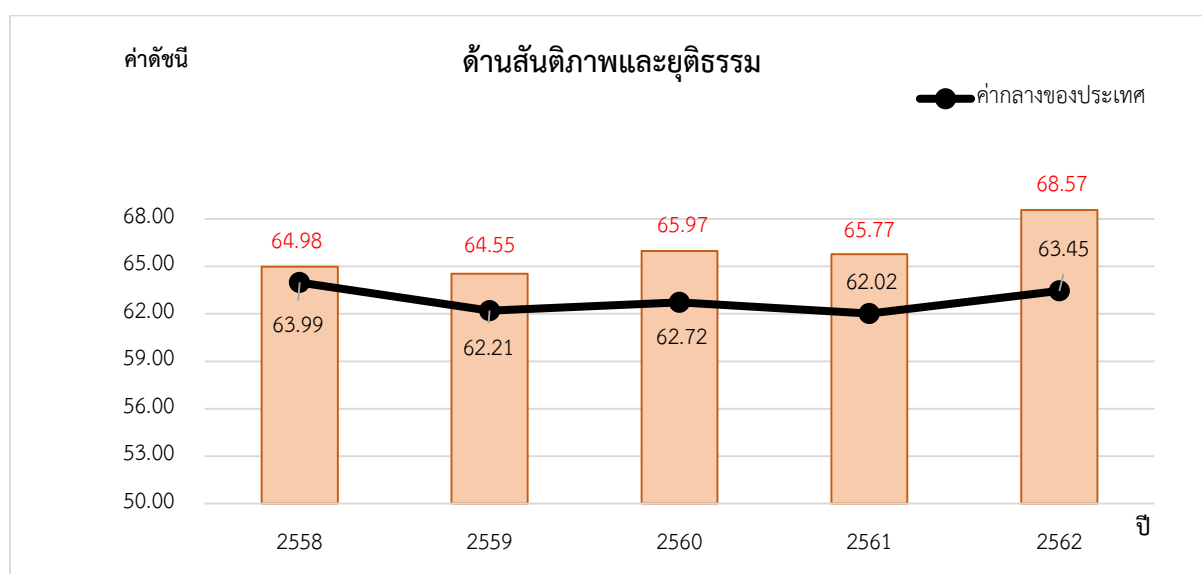
ในขณะที่ไม่มีข้อมูลปี 2562 ในการเปรียบเทียบข้อมูล จำนวน 1 ตัวชี้วัด ได้แก่ PN\_05 ร้อยละของประชากรที่ประสบภัยแล้ง (ร้อยละ) นั่นคือ จังหวัดตากมีค่าดัชนีการพัฒนาด้านสิ่งแวดล้อมที่ต่ำกว่า

ปีที่ผ่านมา แต่ขณะเดียวกันมีการพัฒนาที่ดีกว่าค่ากลางของประเทศ ดังนั้น จึงต้องการการพัฒนาเพื่อเพิ่มพื้นที่ป่าไม้ รวมถึงการบริหารจัดการภัยพิบัติ (อุทกภัย และภัยแล้ง)

## 5. ด้านสันติภาพและยุติธรรม (Peace)

ค่าดัชนีการพัฒนามีค่ามากแสดงจังหวัดมีการพัฒนาที่ดี ตามข้อมูลสถิติในปี 2562 พบว่า

5.1 การเปรียบเทียบค่าดัชนีระหว่างจังหวัด ปี 2562 ด้านสันติภาพและยุติธรรม (Peace) มีค่าเท่ากับ 68.57 เป็นลำดับที่ 69 ของประเทศ ซึ่งสูงกว่าค่ากลางของประเทศ (ดัชนี = 63.45) ซึ่งมีความต่ำกว่าปี 2561 (ดัชนี = 66.77) ซึ่งค่าดัชนีของปี 2562 และปี 2561 มีค่าสูงกว่าค่ากลางของประเทศ (ปี 2562 ดัชนี = 63.45 ปี 2561 ดัชนี = 62.02) นั่นคือ จังหวัดตากมีการพัฒนาด้านสันติภาพและยุติธรรม (Peace) สูงกว่าปีที่ผ่านมา



ภาพ 11 ดัชนีการพัฒนาด้านสันติภาพและยุติธรรม (Peace) ของจังหวัดตากเทียบกับค่ากลางประเทศ

\* ที่มา: ข้อมูลจากตัวชี้วัดการพัฒนาระดับจังหวัดและกลุ่มจังหวัด เดือนกรกฎาคม ปี 2564 ของสำนักงานสภาพัฒนาการเศรษฐกิจและสังคมแห่งชาติ

## 5.2 การเปรียบเทียบค่าดัชนีระหว่างปี

ดัชนีด้านสันติภาพและยุติธรรม (Peace) จังหวัดตากปี 2562 มีค่าสูงกว่าปี 2561 (ดัชนี = 65.77) เมื่อพิจารณาอัตราการเปลี่ยนแปลงตัวชี้วัด ในปี 2562 เทียบกับปี 2561 พบว่าทุกตัวชี้วัดที่ต้องมีการพัฒนาให้ดีขึ้นต่อไป ได้แก่

- ตัวชี้วัด PC\_01 การแจ้งความคดีชีวิต ร่างกาย เพศ และคดีประทุษร้ายต่อทรัพย์สิน (ต่อแสนคน)
- ตัวชี้วัด PC\_02 จำนวนของประชากรในเรือนจำ (ต่อแสนคน)
- ตัวชี้วัด PC\_03 จำนวนเจ้าหน้าที่ตำรวจ (ต่อแสนคน)
- ตัวชี้วัด PC\_04 อัตราการฆ่าตัวตาย (ต่อแสนคน)



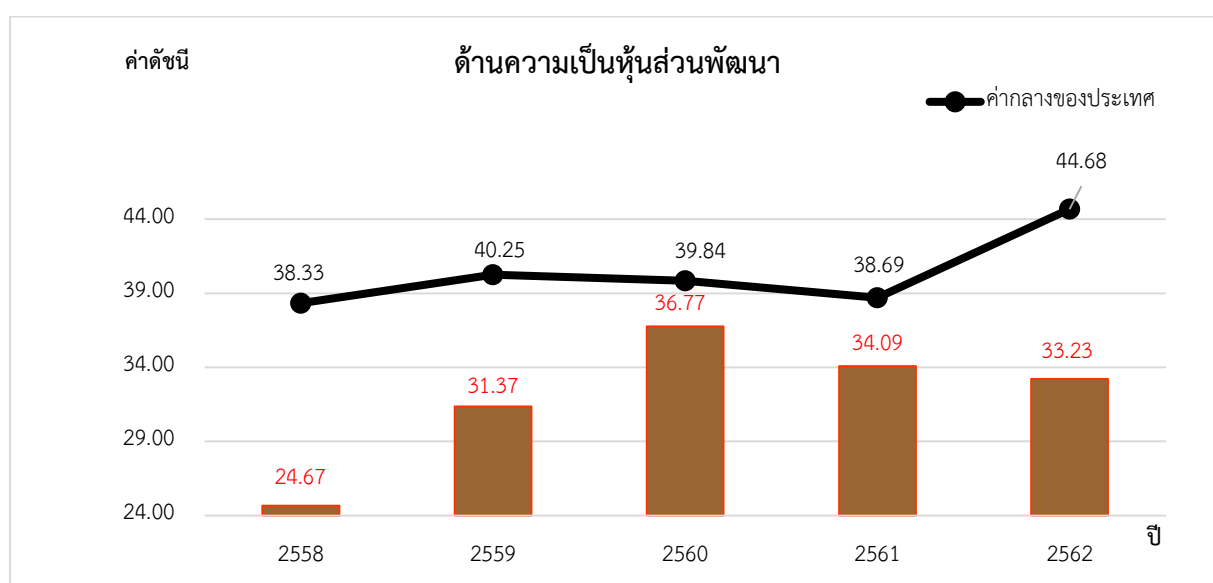
- ตัวชี้วัด PC\_05 จำนวนผู้ถูกกักขังที่รอการพิพากษาในสัดส่วนของประชากรในเรือนจำ (ร้อยละ)

นั่นคือ จังหวัดตากมีค่าดัชนีการพัฒนาด้านสันติภาพและยุติธรรม ที่สูงกว่าปีที่ผ่านมา และสูงกว่าค่ากลางของประเทศ แต่ยังคงจึงต้องมีการดูแลรักษาความปลอดภัยในชีวิตและทรัพย์สินของประชาชน เพื่อลดปัญหาการก่ออาชญากรรม รวมทั้งการดูแลสุขภาพทางจิตของประชากรเพื่อลดอัตราการฆ่าตัวตาย

## 6. ด้านความเป็นหุ้นส่วนพัฒนา (Partnership)

ค่าดัชนีการพัฒนามีค่ามากแสดงจังหวัดมีการพัฒนาที่ดี ตามข้อมูลสถิติในปี 2562 พบว่า

6.1 การเปรียบเทียบค่าดัชนีระหว่างจังหวัด ปี 2562 ด้านความเป็นหุ้นส่วนพัฒนา (Partnership) มีค่าเท่ากับ 33.23 เป็นลำดับที่ 13 ของประเทศ ซึ่งสูงกว่าค่ากลางของประเทศ (ดัชนี = 44.68) ซึ่ง มีค่าต่ำกว่าปี 2561 (ดัชนี = 34.09) ซึ่งค่าดัชนีของปี 2562 และปี 2561 มีค่าต่ำกว่าค่ากลางของประเทศ (ปี 2562 ดัชนี = 44.68 ปี 2561 ดัชนี = 38.69) นั่นคือ จังหวัดตากมีการพัฒนาด้านความเป็นหุ้นส่วนพัฒนา (Partnership) ต่ำกว่าปีที่ผ่านมา



ภาพ 12 ดัชนีการพัฒนาด้านความเป็นหุ้นส่วนพัฒนา (Partnership) ของจังหวัดตากเทียบกับค่ากลางประเทศ

\* ที่มา: ข้อมูลจากตัวชี้วัดการพัฒนาระดับจังหวัดและกลุ่มจังหวัด เดือนกรกฎาคม ปี 2564 ของสำนักงานสภาพัฒนาการเศรษฐกิจและสังคมแห่งชาติ

## 6.2 การเปรียบเทียบค่าดัชนีระหว่างปี

ดัชนีด้านความเป็นหุ้นส่วนพัฒนา (Partnership) จังหวัดตากปี 2562 มีค่าต่ำกว่าปี 2561 (ดัชนี = 34.09) เมื่อพิจารณาอัตราการเปลี่ยนแปลงตัวชี้วัด ในปี 2562 เทียบกับปี 2561 พบว่า ตัวชี้วัดที่มีการพัฒนาที่ดีขึ้น ได้แก่

- ตัวชี้วัด PS\_01 ร้อยละของประชากรที่เข้าถึงอินเทอร์เน็ต (ร้อยละ)
- ตัวชี้วัด PS\_04 สัดส่วนองค์กรชุมชนต่อประชากรแสนคน (แห่ง/แสนคน)

ขณะเดียวกันตัวชี้วัดที่ต้องมีการพัฒนาให้ดีขึ้นต่อไป คือ ตัวชี้วัด PS\_02 ร้อยละภาษีที่ท้องถิ่นจัดเก็บได้ต่อรายได้รวมที่ไม่รวมเงินอุดหนุนและเงินอุดหนุนเฉพาะกิจ PS\_03 ความสามารถในการเบิกจ่ายงบประมาณของจังหวัด (ร้อยละ) นั่นคือ จังหวัดตากมีค่าดัชนีการพัฒนาด้านความเป็นหุ้นส่วนพัฒนาที่ต่ำกว่าปีที่ผ่านมา และต่ำกว่าค่ากลางของประเทศ ดังนั้น จึงต้องมีการบริหารจัดการเพื่อให้สามารถดำเนินงานตามแผนที่กำหนดไว้ ซึ่งจะส่งผลให้สามารถเบิกจ่ายงบประมาณของจังหวัดได้ตรงตามคาบเวลาที่กำหนด

## รายการข้อมูลสถิติทางการที่เกี่ยวข้องกับการพัฒนาในระดับจังหวัด

จากรายงานตัวชี้วัดการพัฒนาระดับจังหวัดและกลุ่มจังหวัด เดือนกรกฎาคม พ.ศ. 2564 ของสำนักงานสภาพัฒนาการเศรษฐกิจและสังคมแห่งชาติ พบว่า จังหวัดตากมีตัวชี้วัดที่ต้องการในมิติด้านการพัฒนาคน (People) และด้านความเป็นหุ้นส่วนพัฒนา (Partnership) เป็นหลัก เพื่อให้ค่าดัชนีการพัฒนามีค่าสูงกว่าค่ากลางของประเทศ เนื่องจากการพัฒนาด้านคน (People) มีค่าดัชนีเท่ากับ 49.60 ซึ่งต่ำกว่าค่ากลางของประเทศ (ดัชนี = 63.20) และด้านความเป็นหุ้นส่วนพัฒนา (Partnership) มีค่าดัชนีเท่ากับ 33.23 ซึ่งต่ำกว่าค่ากลางของประเทศ (ดัชนี = 44.68) ในขณะเดียวกันต้องมีการพัฒนาในมิติด้านเศรษฐกิจและความมั่นคง (Prosperity) ด้านสิ่งแวดล้อม (Planet) และด้านสันติภาพและยุติธรรม (Peace) ควบคู่กันไปด้วย ซึ่งการพัฒนาในแต่ละมิติจะต้องอาศัยข้อมูลต่าง ๆ ที่เกี่ยวข้องเป็นตัวบ่งชี้ว่าจังหวัดได้มีการพัฒนาไปในทิศทางที่ดีขึ้น

ดังนั้น ในการพัฒนาในแต่ละมิตินั้น จะต้องมีการกำหนดรายการข้อมูลต่าง ๆ ที่เกี่ยวข้อง และมีความสอดคล้องกับประเด็นการพัฒนาจังหวัดด้วย โดยเริ่มจากการวิเคราะห์ห่วงโซ่คุณค่า (Value Chain) และจัดทำผังสถิติทางการ<sup>21</sup> ตามประเด็นการพัฒนาจังหวัด เพื่อให้สามารถตอบโจทย์การพัฒนาในระดับจังหวัดในแต่ละมิติได้ โดยมีรายละเอียดดังนี้

### 3.1 ประเด็นการพัฒนาที่ 1: การพัฒนาคุณภาพชีวิตประชาชน และแก้ไขปัญหาความยากจนจังหวัดตาก

**วัตถุประสงค์** เพื่อแก้ไขปัญหาความเดือดร้อน และพัฒนาคุณภาพชีวิตและแก้ไขปัญหาความยากจนให้กับประชาชนในพื้นที่

**ตัวชี้วัด** รายได้เฉลี่ยของครัวเรือนเพิ่มขึ้นร้อยละ 3 ต่อปี

ในการขับเคลื่อนประเด็นการพัฒนาที่ 1 : การพัฒนาคุณภาพชีวิตประชาชน และแก้ไขปัญหาความยากจน โดยสำนักงานสภาพัฒนาการเศรษฐกิจและสังคมแห่งชาติ พ.ศ.2562 ได้นำเสนอข้อมูลจังหวัดที่มีสัดส่วนคนจนสูงที่สุดหรือมีความยากจนหนาแน่นสูงที่สุด ปี พ.ศ.2550-2562 พบว่า จังหวัดตากมีสัดส่วนคนจนสูงสุด หรือมีความยากจนหนาแน่นสูงที่สุด 5 อันดับแรกของประเทศ (ปัตตานี นราธิวาส แม่ฮ่องสอน ตาก และกาฬสินธุ์) โดยมีมีสัดส่วนคนจนสูงเกินกว่าร้อยละ 20 ของประชากรทั้งหมดในจังหวัด โดยจังหวัดตาก 1

<sup>21</sup> ผังสถิติทางการมีส่วนประกอบสำคัญ คือ ห่วงโซ่คุณค่า (VC) ปัจจัยแห่งความสำเร็จ (CSF) ตัวชี้วัด รายการสถิติทางการ การจัดจำแนกระดับการนำเสนอผล สถานะ หน่วยงาน การส่งข้อมูลให้ส่วนราชการส่วนกลาง (กระทรวง กรม) หรือไม่ และหมายเหตุ ซึ่งภายใต้ผังสถิติทางการจะมีสถิติทางการที่มีความสำคัญและจำเป็นในการกำหนดนโยบาย การติดตาม และประเมินผลการดำเนินงานในจังหวัด

ใน 5 ของจังหวัดที่มีสัดส่วนคนจนสูงที่สุด จำนวน 5 ปี ดังนั้น จึงได้ดำเนินการจัดทำห่วงโซ่คุณค่า (Value Chain) ที่สอดคล้องกับแผนพัฒนาจังหวัดตาก เรื่อง “การพัฒนาคุณภาพชีวิตประชาชนจังหวัดตาก” และคัดเลือกปัจจัยสู่ความสำเร็จ (Critical Success Factor) พร้อมจัดทำผังสถิติทางการ เรื่อง “การพัฒนาคุณภาพชีวิตประชาชนจังหวัดตาก” ที่ประกอบด้วยรายการข้อมูลสถิติทางการที่สามารถนำไปใช้ในการติดตามและประเมินผลในเรื่องดังกล่าวได้ ซึ่งมีรายละเอียดดังนี้

### 3.1.1 ห่วงโซ่คุณค่า (Value Chain) ที่สอดคล้องกับแผนพัฒนาจังหวัดตาก

แนวคิดการจัดทำห่วงโซ่คุณค่าที่สอดคล้องกับแผนพัฒนาจังหวัดตาก “ประเด็นการพัฒนา ที่ 1: การพัฒนาคุณภาพชีวิตประชาชนจังหวัดตาก” โดยเริ่มจากการศึกษาห่วงโซ่คุณค่าของประเทศไทย 140 เป้าหมายแผนแม่บทย่อย ภายใต้แผนแม่บทภายใต้ยุทธศาสตร์ชาติ (23 ด้าน) ดังนี้

- ประเด็น (11) ศักยภาพคนตลอดช่วงชีวิต แผนแม่บทย่อย: 11.1 การสร้างสภาพแวดล้อมที่เอื้อต่อการพัฒนาและเสริมสร้างศักยภาพมนุษย์ เป้าหมาย 110101 ครอบครัวยุคใหม่มีความเข้มแข็งและมีจิตสำนึกความเป็นไทย ดำรงชีวิตแบบพอเพียงมากขึ้น แผนแม่บทย่อย: 11.2 การพัฒนาเด็กตั้งแต่ช่วงตั้งครรภ์จนถึงปฐมวัย เป้าหมาย 110201 เด็กเกิดอย่างมีคุณภาพ มีพัฒนาการสมวัย สามารถเข้าถึงบริการที่มีคุณภาพมากขึ้น แผนแม่บทย่อย: 11.3 การพัฒนาเด็กตั้งแต่ช่วงวัยเรียน/วัยรุ่น เป้าหมาย 110301 วัยเรียน/วัยรุ่น มีความรู้และทักษะในศตวรรษที่ 21 ครบถ้วน รู้จักคิด วิเคราะห์ รักการเรียนรู้ มีสำนึกพลเมือง มีความกล้าหาญทางจริยธรรม มีความสามารถในการแก้ปัญหาปรับตัว สื่อสาร และทำงานร่วมกับผู้อื่นได้อย่างมีประสิทธิภาพตลอดชีวิตดีขึ้น แผนแม่บทย่อย: 11.4 การพัฒนาและยกระดับศักยภาพวัยแรงงาน มี 2 เป้าหมาย ได้แก่ เป้าหมาย 110401 แรงงานมีศักยภาพในการเพิ่มผลผลิต มีทักษะ อาชีพสูง ตระหนักในความสำคัญที่จะพัฒนาตนเองให้เต็มศักยภาพ สามารถปรับตัวและเรียนรู้สิ่งใหม่ตามพลวัตของโครงสร้างอาชีพและความต้องการของตลาดแรงงานเพิ่มขึ้น และเป้าหมาย 110402 มีคนไทยที่มีความสามารถและผู้เชี่ยวชาญต่างประเทศ เข้ามาทำวิทยาศาสตร์ เทคโนโลยี และนวัตกรรมในอุตสาหกรรมเป้าหมายเพิ่มขึ้น แผนแม่บทย่อย: 11.5 การส่งเสริมศักยภาพผู้สูงอายุ เป้าหมาย 110501 ผู้สูงอายุมีคุณภาพชีวิตที่ดี มีความมั่นคงในชีวิต มีทักษะการดำรงชีวิตมีส่วนร่วมในกิจกรรมสังคมสร้างมูลค่าเพิ่มให้แก่สังคมเพิ่มขึ้น

- ประเด็น (12) การพัฒนาการเรียนรู้ แผนแม่บทย่อย: 12.1 การปฏิรูปกระบวนการเรียนรู้ที่ตอบสนองต่อการเปลี่ยนแปลงในศตวรรษที่ 21 เป้าหมาย 120101 คนไทยได้รับการศึกษาที่มีคุณภาพตามมาตรฐาน มีทักษะการเรียนรู้ และทักษะที่จำเป็นของโลกศตวรรษที่ 21 ในทุกระดับและสามารถเข้าถึงการเรียนรู้อย่างต่อเนื่องตลอดชีวิต แผนแม่บทย่อย: 12.2 การตระหนักถึงพหุปัญญาของมนุษย์ที่หลากหลาย เป้าหมาย 120201 ประเทศไทยมีระบบข้อมูลเพื่อการส่งเสริมการพัฒนาศักยภาพตามพหุปัญญาเพื่อประโยชน์ในการพัฒนาและการส่งต่อการพัฒนาให้เต็มตามศักยภาพที่เพิ่มขึ้น

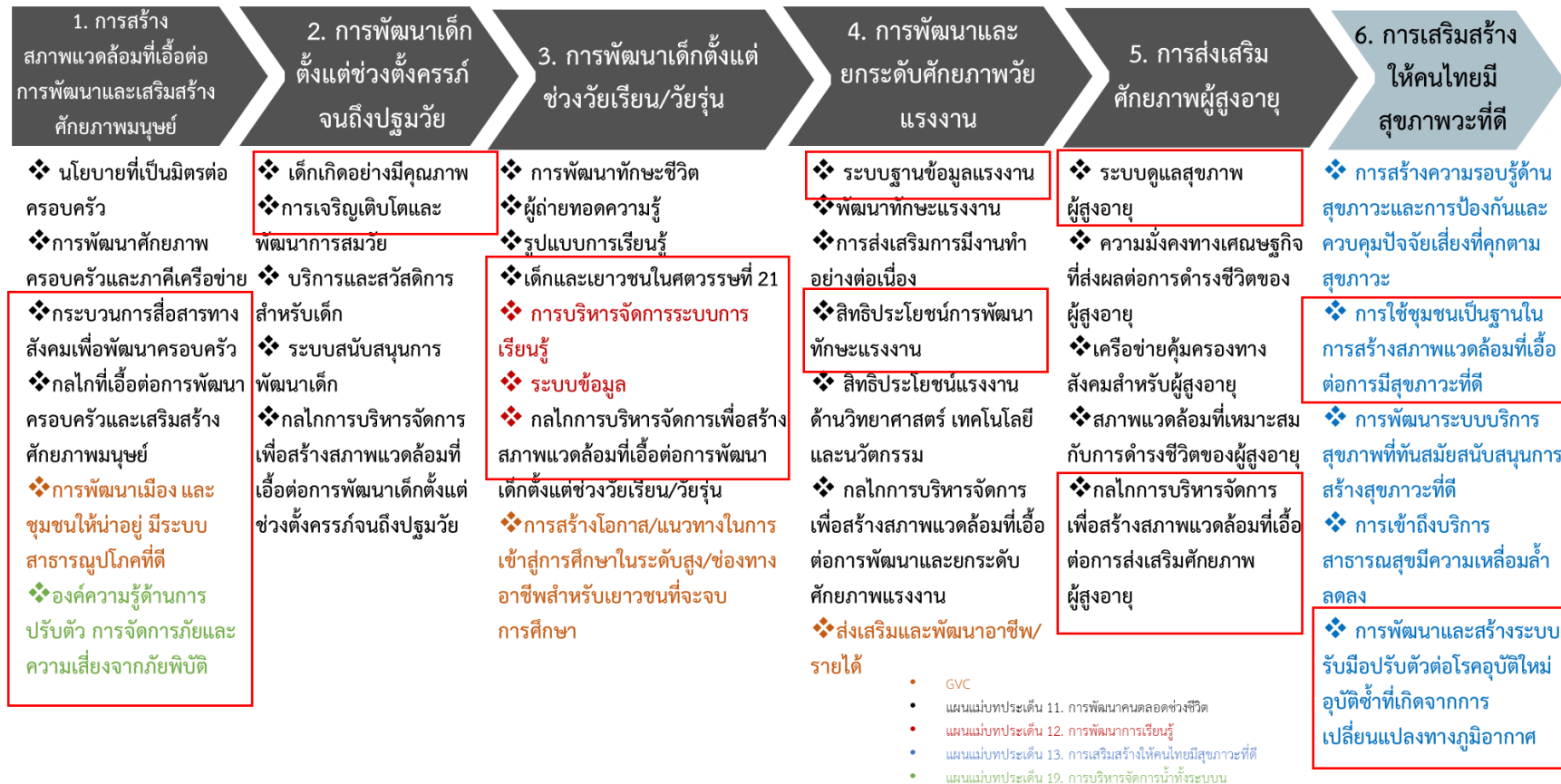
- ประเด็น (13) การเสริมสร้างให้คนไทยมีสุขภาวะที่ดี แผนแม่บทย่อย: 13.1 การสร้างความรู้ด้านสุขภาวะและการป้องกันและควบคุมปัจจัยเสี่ยงที่คุกคามสุขภาวะ เป้าหมาย 130101 ประชาชนมีความรอบรู้ด้านสุขภาวะสามารถดูแลสุขภาพมีพฤติกรรมสุขภาพที่พึงประสงค์และสามารถป้องกันและลดโรคที่สามารถป้องกันได้เกิดเป็นสังคมบ่มเพาะจิตสำนึกการมีสุขภาพดีสูงขึ้น แผนแม่บทย่อย: 13.2 การใช้ชุมชน

เป็นฐานในการสร้างสภาพแวดล้อมที่เอื้อต่อการมีสุขภาวะที่ดี เป้าหมาย 130201 จำนวนชุมชนสุขภาพดีเพิ่มขึ้น แผนแม่บทย่อย: 13.3 การพัฒนาระบบบริการสุขภาพที่ทันสมัยสนับสนุนการสร้างสุขภาวะที่ดี เป้าหมาย 130301 มีระบบสาธารณสุขที่ได้มาตรฐานที่ประชากรทุกระดับเข้าถึงได้ดีขึ้น แผนแม่บทย่อย: 13.4 การเข้าถึงบริการสาธารณสุขมีความเหลื่อมล้ำลดลง เป้าหมาย 130401 การกระจายบริการสาธารณสุขอย่างทั่วถึงและมีคุณภาพ แผนแม่บทย่อย: 13.5 การพัฒนาและสร้างระบบรับมือปรับตัวต่อโรคอุบัติใหม่อุบัติซ้ำที่เกิดจากการเปลี่ยนแปลงภูมิอากาศ เป้าหมาย 130501 ประชาชนมีความรอบรู้สุขภาพ เรื่องโรคอุบัติใหม่และโรคอุบัติซ้ำที่เกิดจากการเปลี่ยนแปลงภูมิอากาศมากขึ้น

- ประเด็น (19) การบริหารจัดการน้ำทั้งระบบ แผนแม่บทย่อย: 19.1 การพัฒนาจัดการน้ำเชิงลุ่มน้ำทั้งระบบเพื่อเพิ่มความมั่นคงด้านน้ำของประเทศ เป้าหมาย 190102 การรับมือกับภัยพิบัติด้านน้ำเพิ่มขึ้น

จากนั้นดำเนินการจัดทำห่วงโซ่คุณค่า (Value Chain) ที่สอดคล้องกับแผนพัฒนาจังหวัดตาก เรื่อง “การพัฒนาคุณภาพชีวิตประชาชนจังหวัดตาก”

## ห่วงโซ่คุณค่า (Value Chain) “การพัฒนาคุณภาพชีวิตของจังหวัดตาก”



ภาพ 13 ห่วงโซ่คุณค่า (Value Chain) “การพัฒนาคุณภาพชีวิตของจังหวัดตาก”

### 3.1.2 ผังสถิติทางการ

หลังจากที่ได้มีการศึกษาแนวทางการพัฒนาจังหวัด (ประเด็นการพัฒนาที่ 1) ที่สอดคล้องกับห่วงโซ่มูลค่า (Value Chain) ที่สอดคล้องกับแผนพัฒนาจังหวัดตากแล้ว จะต้องมีการคัดเลือกปัจจัยสู่ความสำเร็จ (Critical Success Factor) ที่มีความสำคัญในการบริหารงานในจังหวัด จากนั้นจัดทำผังสถิติทางการ “การพัฒนาคุณภาพชีวิตของจังหวัดตาก” โดยศึกษาวิเคราะห์ความสอดคล้องของตัวชี้วัดภายใต้แผนระดับ 3 เช่น แผนยุทธศาสตร์ พม. ระยะ 20 ปี พ.ศ. 2560-2579 มาตรการขับเคลื่อนระเบียบวาระแห่งชาติ เรื่อง ผู้สูงอายุ แผนการศึกษาแห่งชาติ พ.ศ. 2560-2579 แผนยุทธศาสตร์ชาติ 20 ปี ด้านสาธารณสุข พ.ศ. 2560-2579 และ GVC การพัฒนาศักยภาพมนุษย์และคุณภาพชีวิต เป็นต้น ที่สอดคล้องกับปัจจัยสู่ความสำเร็จ (Critical Success Factor) พร้อมทั้งกำหนดรายการข้อมูลสถิติที่สำคัญ และจำเป็น จึงสามารถสรุปผังสถิติทางการ “การพัฒนาคุณภาพชีวิตของจังหวัดตาก” ดังตาราง 11

**ประเด็นการพัฒนาที่ 1: การพัฒนาคุณภาพชีวิตประชาชน และแก้ไขปัญหาความยากจน จังหวัดตาก**

**ตาราง 11** ผังสถิติทางการ “การพัฒนาคุณภาพชีวิตของจังหวัดตาก”

ห่วงโซ่คุณค่า (VC)	ปัจจัยแห่งความสำเร็จ (CSF)	ตัวชี้วัด	บัญชีสถิติทางการ	การจัด จำแนก	ระดับการ นำเสนอ ผล	สถานะ ข้อมูล	หน่วยงาน	การจัดส่งข้อมูลให้ ส่วนราชการ ส่วนกลาง	หมายเหตุ
ยุทธศาสตร์ที่ 1 การพัฒนาคุณภาพชีวิตประชาชนและแก้ไขปัญหาความยากจน	CSF 1.1 ส่งเสริมให้เด็กและเยาวชนสามารถเข้าถึงโอกาสทางการศึกษา	KPI 1.1 ร้อยละของเด็กและเยาวชนที่สามารถเข้าถึงโอกาสทางการศึกษา	Data 1.1.1 จำนวนผู้สำเร็จการศึกษา จำแนกตามระดับการศึกษา ประเภทวิชา เพศ เขตการปกครอง				กศน./สพฐ1 2/สพม 38/เทคนิคตาก/การอาชีวบ้านตาก		
ยุทธศาสตร์ที่ 1 การพัฒนาคุณภาพชีวิตประชาชนและแก้ไขปัญหาความยากจน	CSF 1.1 ส่งเสริมให้เด็กและเยาวชนสามารถเข้าถึงโอกาสทางการศึกษา	KPI 1.1 ร้อยละของเด็กและเยาวชนที่สามารถเข้าถึงโอกาสทางการศึกษา	Data 1.1.2 จำนวนสถานศึกษาในระบบ จำแนกตามระดับการศึกษาที่เปิดสอน เขตการปกครอง				สพม38/สพฐ1,2		
ยุทธศาสตร์ที่ 1 การพัฒนาคุณภาพชีวิตประชาชนและแก้ไขปัญหาความยากจน	CSF 1.1 ส่งเสริมให้เด็กและเยาวชนสามารถเข้าถึงโอกาสทางการศึกษา	KPI 1.1 ร้อยละของเด็กและเยาวชนที่สามารถเข้าถึงโอกาสทางการศึกษา	Data 1.1.3 จำนวนผู้เรียนนอกระบบ จำแนกตามระดับชั้น เพศ				กศน.		
ยุทธศาสตร์ที่ 1 การพัฒนาคุณภาพชีวิตประชาชนและแก้ไขปัญหาความยากจน	CSF 1.1 ส่งเสริมให้เด็กและเยาวชนสามารถเข้าถึงโอกาสทางการศึกษา	KPI 1.1 ร้อยละของเด็กและเยาวชนที่สามารถเข้าถึงโอกาสทางการศึกษา	Data 1.1.4 จำนวนผู้สำเร็จการศึกษานอกระบบ (ผู้จบการศึกษา) จำแนกตามเพศและกิจกรรมการศึกษา				กศน		



ตาราง 11 ผังสถิติทางการ “การพัฒนาคุณภาพชีวิตของจังหวัดตาก” (ต่อ)

ห่วงโซ่คุณค่า (VC)	ปัจจัยแห่งความสำเร็จ (CSF)	ตัวชี้วัด	บัญชีสถิติทางการ	การจัด จำแนก	ระดับการ นำเสนอ ผล	สถานะ ข้อมูล	หน่วยงาน	การจัดส่งข้อมูลให้ ส่วนราชการ ส่วนกลาง	หมายเหตุ
ยุทธศาสตร์ที่ 1 การพัฒนาคุณภาพชีวิตประชาชนและแก้ไขปัญหาความยากจน	CSF 1.1 ส่งเสริมให้เด็กและเยาวชนสามารถเข้าถึงโอกาสทางการศึกษา	KPI 1.1 ร้อยละของเด็กและเยาวชนที่สามารถเข้าถึงโอกาสทางการศึกษา	Data 1.1.5 จำนวนผู้สอน(ครู/อาจารย์) นอกกระบบ จำแนกตามชั้นปี เพศ วุฒิการศึกษา ประเภทของบุคลากร วิทยะฐานะและตำแหน่งทางวิชาการ				กศน.		
ยุทธศาสตร์ที่ 1 การพัฒนาคุณภาพชีวิตประชาชนและแก้ไขปัญหาความยากจน	CSF 1.1 ส่งเสริมให้เด็กและเยาวชนสามารถเข้าถึงโอกาสทางการศึกษา	KPI 1.1 ร้อยละของเด็กและเยาวชนที่สามารถเข้าถึงโอกาสทางการศึกษา	Data 1.1.6 จำนวนสถานศึกษา นอกกระบบ จำแนกตามเขตการปกครอง				กศน.		
ยุทธศาสตร์ที่ 1 การพัฒนาคุณภาพชีวิตประชาชนและแก้ไขปัญหาความยากจน	CSF 1.2 บริหารจัดการฐานข้อมูลด้านการศึกษาของเด็กและเยาวชนในพื้นที่	KPI 1.2 มีการจัดการฐานข้อมูลด้านการศึกษาของเด็กและเยาวชนในพื้นที่	Data 1.2.1 ร้อยละของผู้สำเร็จการศึกษาระดับอุดมศึกษาและการศึกษานอกกระบบ และเข้าสู่ตลาดแรงงาน				กศน./เทคโนโลยี		
ยุทธศาสตร์ที่ 1 การพัฒนาคุณภาพชีวิตประชาชนและแก้ไขปัญหาความยากจน	CSF 1.2 บริหารจัดการฐานข้อมูลด้านการศึกษาของเด็กและเยาวชนในพื้นที่	KPI 1.2 มีการจัดการฐานข้อมูลด้านการศึกษาของเด็กและเยาวชนในพื้นที่	Data 1.2.2 ร้อยละของผู้สำเร็จการอาชีวศึกษาและการอุดมศึกษาที่เข้าสู่ตลาดแรงงานและมีสมรรถนะเป็นที่พึงพอใจของนายจ้าง และมีงานทำภายใน 1 ปี รวมทั้งประกอบอาชีพอิสระเพิ่มขึ้น						

ตาราง 11 ผังสถิติทางการ “การพัฒนาคุณภาพชีวิตของจังหวัดตาก” (ต่อ)

ห่วงโซ่คุณค่า (VC)	ปัจจัยแห่งความสำเร็จ (CSF)	ตัวชี้วัด	บัญชีสถิติทางการ	การจัด จำแนก	ระดับการ นำเสนอ ผล	สถานะ ข้อมูล	หน่วยงาน	การจัดส่งข้อมูลให้ ส่วนราชการ ส่วนกลาง	หมายเหตุ
ยุทธศาสตร์ที่ 1 การพัฒนาคุณภาพชีวิตประชาชนและแก้ไขปัญหาความยากจน	CSF 1.2 บริหารจัดการฐานข้อมูลด้านการศึกษาของเด็กและเยาวชนในพื้นที่	KPI 1.2 มีการจัดการฐานข้อมูลด้านการศึกษาของเด็กและเยาวชนในพื้นที่	- ร้อยละของผู้สำเร็จการอาชีวศึกษาและการอุดมศึกษาที่เข้าสู่ตลาดแรงงาน				เทคนิคตาก		
ยุทธศาสตร์ที่ 1 การพัฒนาคุณภาพชีวิตประชาชนและแก้ไขปัญหาความยากจน	CSF 1.2 บริหารจัดการฐานข้อมูลด้านการศึกษาของเด็กและเยาวชนในพื้นที่	KPI 1.2 มีการจัดการฐานข้อมูลด้านการศึกษาของเด็กและเยาวชนในพื้นที่	- ร้อยละผู้มีงานทำที่มีสมรรถนะเป็นที่พึงพอใจของนายจ้าง				เทคนิคตาก		
ยุทธศาสตร์ที่ 1 การพัฒนาคุณภาพชีวิตประชาชนและแก้ไขปัญหาความยากจน	CSF 1.2 บริหารจัดการฐานข้อมูลด้านการศึกษาของเด็กและเยาวชนในพื้นที่	KPI 1.2 มีการจัดการฐานข้อมูลด้านการศึกษาของเด็กและเยาวชนในพื้นที่	- ร้อยละผู้สำเร็จการศึกษาที่มีงานทำภายใน 1 ปี				เทคนิคตาก		
ยุทธศาสตร์ที่ 1 การพัฒนาคุณภาพชีวิตประชาชนและแก้ไขปัญหาความยากจน	CSF 1.2 บริหารจัดการฐานข้อมูลด้านการศึกษาของเด็กและเยาวชนในพื้นที่	KPI 1.2 มีการจัดการฐานข้อมูลด้านการศึกษาของเด็กและเยาวชนในพื้นที่	- อัตราการเปลี่ยนแปลงผู้ประกอบการอาชีพอิสระ				เทคนิคตาก		
ยุทธศาสตร์ที่ 1 การพัฒนาคุณภาพชีวิตประชาชนและแก้ไขปัญหาความยากจน	CSF 1.2 บริหารจัดการฐานข้อมูลด้านการศึกษาของเด็กและเยาวชนในพื้นที่	KPI 1.2 มีการจัดการฐานข้อมูลด้านการศึกษาของเด็กและเยาวชนในพื้นที่	Data 1.2.3 ร้อยละของผู้สำเร็จการศึกษา ระดับอาชีวศึกษาตามหลักสูตรระดับ ปวช. และเข้าสู่ตลาดแรงงาน				เทคนิคตาก		

ตาราง 11 ผังสถิติทางการ “การพัฒนาคุณภาพชีวิตของจังหวัดตาก” (ต่อ)

ห่วงโซ่คุณค่า (VC)	ปัจจัยแห่งความสำเร็จ (CSF)	ตัวชี้วัด	บัญชีสถิติทางการ	การจัด จำแนก	ระดับการ นำเสนอ ผล	สถานะ ข้อมูล	หน่วยงาน	การจัดส่งข้อมูลให้ ส่วนราชการ ส่วนกลาง	หมายเหตุ
ยุทธศาสตร์ที่ 1 การพัฒนาคุณภาพชีวิตประชาชนและแก้ไขปัญหาความยากจน	CSF 1.2 บริหารจัดการฐานข้อมูลด้านการศึกษาของเด็กและเยาวชนในพื้นที่	KPI 1.2 มีการจัดการฐานข้อมูลด้านการศึกษาของเด็กและเยาวชนในพื้นที่	Data 1.2.4 ร้อยละของผู้สำเร็จการศึกษา ระดับอาชีวศึกษาตามหลักสูตรระดับ ปวส. และเข้าสู่ตลาดแรงงาน				เทคนิคตาก		
ยุทธศาสตร์ที่ 1 การพัฒนาคุณภาพชีวิตประชาชนและแก้ไขปัญหาความยากจน	CSF 1.2 บริหารจัดการฐานข้อมูลด้านการศึกษาของเด็กและเยาวชนในพื้นที่	KPI 1.2 มีการจัดการฐานข้อมูลด้านการศึกษาของเด็กและเยาวชนในพื้นที่	Data 1.2.5 ร้อยละของผู้สำเร็จการศึกษา ระดับอาชีวศึกษาและระดับอุดมศึกษาที่ได้งานทำ หรือประกอบอาชีพอิสระในสาขาที่เกี่ยวข้องภายใน 1 ปี				เทคนิคตาก		
ยุทธศาสตร์ที่ 1 การพัฒนาคุณภาพชีวิตประชาชนและแก้ไขปัญหาความยากจน	CSF 1.2 บริหารจัดการฐานข้อมูลด้านการศึกษาของเด็กและเยาวชนในพื้นที่	KPI 1.2 มีการจัดการฐานข้อมูลด้านการศึกษาของเด็กและเยาวชนในพื้นที่	Data 1.2.6 อัตราการซ้ำชั้น (Repetition Rate)				เทคนิคตาก		
ยุทธศาสตร์ที่ 1 การพัฒนาคุณภาพชีวิตประชาชนและแก้ไขปัญหาความยากจน	CSF 1.2 บริหารจัดการฐานข้อมูลด้านการศึกษาของเด็กและเยาวชนในพื้นที่	KPI 1.2 มีการจัดการฐานข้อมูลด้านการศึกษาของเด็กและเยาวชนในพื้นที่	Data 1.2.7 อัตราการออกกลางคัน (Drop - out rate)				สพม 38/สพฐ 1,2/เทคนิคตาก		
ยุทธศาสตร์ที่ 1 การพัฒนาคุณภาพชีวิตประชาชนและแก้ไขปัญหาความยากจน	CSF 1.2 บริหารจัดการฐานข้อมูลด้านการศึกษาของเด็กและเยาวชนในพื้นที่	KPI 1.2 มีการจัดการฐานข้อมูลด้านการศึกษาของเด็กและเยาวชนในพื้นที่	Data 1.2.8 อัตราการคงอยู่ (Retention Rate)				เทคนิคตาก		

ตาราง 11 ผังสถิติทางการ “การพัฒนาคุณภาพชีวิตของจังหวัดตาก” (ต่อ)

ห่วงโซ่คุณค่า (VC)	ปัจจัยแห่งความสำเร็จ (CSF)	ตัวชี้วัด	บัญชีสถิติทางการ	การจัดจำแนก	ระดับการนำเสนอผล	สถานะข้อมูล	หน่วยงาน	การจัดส่งข้อมูลให้ส่วนราชการส่วนกลาง	หมายเหตุ
ยุทธศาสตร์ที่ 1 การพัฒนาคุณภาพชีวิตประชาชนและแก้ไขปัญหาความยากจน	CSF 1.2 บริหารจัดการฐานข้อมูลด้านการศึกษาของเด็กและเยาวชนในพื้นที่	KPI 1.2 มีการจัดการฐานข้อมูลด้านการศึกษาของเด็กและเยาวชนในพื้นที่	Data 1.2.9 อัตราการเหลือรอด (Survival Rate)				เทคนิคตาก		
ยุทธศาสตร์ที่ 1 การพัฒนาคุณภาพชีวิตประชาชนและแก้ไขปัญหาความยากจน	CSF 1.2 บริหารจัดการฐานข้อมูลด้านการศึกษาของเด็กและเยาวชนในพื้นที่	KPI 1.2 มีการจัดการฐานข้อมูลด้านการศึกษาของเด็กและเยาวชนในพื้นที่	Data 1.2.10 อัตราการเหลือรอดชั้น ป.1-ป.3				สพฐ.1,2		
ยุทธศาสตร์ที่ 1 การพัฒนาคุณภาพชีวิตประชาชนและแก้ไขปัญหาความยากจน	CSF 1.2 บริหารจัดการฐานข้อมูลด้านการศึกษาของเด็กและเยาวชนในพื้นที่	KPI 1.2 มีการจัดการฐานข้อมูลด้านการศึกษาของเด็กและเยาวชนในพื้นที่	Data 1.2.11 อัตราการเหลือรอดชั้น ป.4-ป.6				สพฐ.1,2		
ยุทธศาสตร์ที่ 1 การพัฒนาคุณภาพชีวิตประชาชนและแก้ไขปัญหาความยากจน	CSF 1.2 บริหารจัดการฐานข้อมูลด้านการศึกษาของเด็กและเยาวชนในพื้นที่	KPI 1.2 มีการจัดการฐานข้อมูลด้านการศึกษาของเด็กและเยาวชนในพื้นที่	Data 1.2.12 อัตราการเหลือรอดชั้น ม.1-ม.3				สพม.38		
ยุทธศาสตร์ที่ 1 การพัฒนาคุณภาพชีวิตประชาชนและแก้ไขปัญหาความยากจน	CSF 1.2 บริหารจัดการฐานข้อมูลด้านการศึกษาของเด็กและเยาวชนในพื้นที่	KPI 1.2 มีการจัดการฐานข้อมูลด้านการศึกษาของเด็กและเยาวชนในพื้นที่	Data 1.2.13 อัตราการเหลือรอดชั้น ม.4-ม.6				สพม.38		

ตาราง 11 ผังสถิติทางการ “การพัฒนาคุณภาพชีวิตของจังหวัดตาก” (ต่อ)

ห่วงโซ่คุณค่า (VC)	ปัจจัยแห่งความสำเร็จ (CSF)	ตัวชี้วัด	บัญชีสถิติทางการ	การจัด จำแนก	ระดับการ นำเสนอ ผล	สถานะ ข้อมูล	หน่วยงาน	การจัดส่งข้อมูลให้ ส่วนราชการ ส่วนกลาง	หมายเหตุ
ยุทธศาสตร์ที่ 1 การพัฒนาคุณภาพชีวิตประชาชนและแก้ไขปัญหาความยากจน	CSF 1.2 บริหารจัดการฐานข้อมูลด้านการศึกษาของเด็กและเยาวชนในพื้นที่	KPI 1.2 มีการจัดการฐานข้อมูลด้านการศึกษาของเด็กและเยาวชนในพื้นที่	Data 1.2.14 อัตราการเหลื่อมล้ำ ปวช.1-ปวช.3				เทคนิคตาก		
ยุทธศาสตร์ที่ 1 การพัฒนาคุณภาพชีวิตประชาชนและแก้ไขปัญหาความยากจน	CSF 1.2 บริหารจัดการฐานข้อมูลด้านการศึกษาของเด็กและเยาวชนในพื้นที่	KPI 1.2 มีการจัดการฐานข้อมูลด้านการศึกษาของเด็กและเยาวชนในพื้นที่	Data 1.2.15 อัตราการเหลื่อมล้ำ ปวส.1-ปวส.2 หรือเทียบเท่า				เทคนิคตาก		
ยุทธศาสตร์ที่ 1 การพัฒนาคุณภาพชีวิตประชาชนและแก้ไขปัญหาความยากจน	CSF 1.3 พัฒนาคุณภาพการศึกษาทุกระดับในพื้นที่	KPI 1.3 การศึกษาทุกระดับในพื้นที่ได้รับการพัฒนาคุณภาพ	Data 1.3.1 ร้อยละของจำนวนสถานศึกษาที่ได้รับการรับรองมาตรฐานในภาพรวมของสถานศึกษา				สพม.38		
ยุทธศาสตร์ที่ 1 การพัฒนาคุณภาพชีวิตประชาชนและแก้ไขปัญหาความยากจน	CSF 1.3 พัฒนาคุณภาพการศึกษาทุกระดับในพื้นที่	KPI 1.3 การศึกษาทุกระดับในพื้นที่ได้รับการพัฒนาคุณภาพ	Data 1.3.2 ร้อยละของสถานศึกษาในสังกัดที่ได้มาตรฐานคุณภาพ สมศ.จากการประเมินซ้ำ				สพฐ 1/2		
ยุทธศาสตร์ที่ 1 การพัฒนาคุณภาพชีวิตประชาชนและแก้ไขปัญหาความยากจน	CSF 1.3 พัฒนาคุณภาพการศึกษาทุกระดับในพื้นที่	KPI 1.3 การศึกษาทุกระดับในพื้นที่ได้รับการพัฒนาคุณภาพ	Data 1.3.3 ร้อยละของสถานศึกษาทุกสังกัดที่ได้มาตรฐานคุณภาพ สมศ.				สพม.38		
ยุทธศาสตร์ที่ 1 การพัฒนาคุณภาพชีวิตประชาชนและแก้ไขปัญหาความยากจน	CSF 1.3 พัฒนาคุณภาพการศึกษาทุกระดับในพื้นที่	KPI 1.3 การศึกษาทุกระดับในพื้นที่ได้รับการพัฒนาคุณภาพ	Data 1.3.4 ร้อยละของการกระจายการอบรมสำหรับครูประจำการ				เทคนิคตาก		

ตาราง 11 ผังสถิติทางการ “การพัฒนาคุณภาพชีวิตของจังหวัดตาก” (ต่อ)

ห่วงโซ่คุณค่า (VC)	ปัจจัยแห่งความสำเร็จ (CSF)	ตัวชี้วัด	บัญชีสถิติทางการ	การจัด จำแนก	ระดับการ นำเสนอ ผล	สถานะ ข้อมูล	หน่วยงาน	การจัดส่งข้อมูลให้ ส่วนราชการ ส่วนกลาง	หมายเหตุ
ยุทธศาสตร์ที่ 1 การพัฒนาคุณภาพชีวิตประชาชนและแก้ไขปัญหาความยากจน	CSF 1.3 พัฒนาคุณภาพการศึกษาทุกระดับในพื้นที่	KPI 1.3 การศึกษาทุกระดับในพื้นที่ได้รับการพัฒนาคุณภาพ	Data 1.3.5 ร้อยละของครูที่ได้รับการพัฒนาเพื่อการเรียนการสอนแบบคละชั้น (multi-grade)				เทคนิคตาก		
ยุทธศาสตร์ที่ 1 การพัฒนาคุณภาพชีวิตประชาชนและแก้ไขปัญหาความยากจน	CSF 1.3 พัฒนาคุณภาพการศึกษาทุกระดับในพื้นที่	KPI 1.3 การศึกษาทุกระดับในพื้นที่ได้รับการพัฒนาคุณภาพ	Data 1.3.6 ร้อยละของครูที่ผ่านการฝึกอบรม ในด้านการประถมศึกษา				สพฐ1/2		
ยุทธศาสตร์ที่ 1 การพัฒนาคุณภาพชีวิตประชาชนและแก้ไขปัญหาความยากจน	CSF 1.3 พัฒนาคุณภาพการศึกษาทุกระดับในพื้นที่	KPI 1.3 การศึกษาทุกระดับในพื้นที่ได้รับการพัฒนาคุณภาพ	Data 1.3.7 ร้อยละของครูที่สอนในระดับการศึกษาขั้นพื้นฐาน และมีคุณสมบัติตรงกับกลุ่มสาระการเรียนรู้/วิชาที่สอน				สพฐ1/2 สพม. 38		
ยุทธศาสตร์ที่ 1 การพัฒนาคุณภาพชีวิตประชาชนและแก้ไขปัญหาความยากจน	CSF 1.3 พัฒนาคุณภาพการศึกษาทุกระดับในพื้นที่	KPI 1.3 การศึกษาทุกระดับในพื้นที่ได้รับการพัฒนาคุณภาพ	Data 1.3.8 ร้อยละของบุคลากร (Facilitator) ที่ได้รับการฝึกอบรม				เทคนิคตาก/ สพม.38		
ยุทธศาสตร์ที่ 1 การพัฒนาคุณภาพชีวิตประชาชนและแก้ไขปัญหาความยากจน	CSF 1.3 พัฒนาคุณภาพการศึกษาทุกระดับในพื้นที่	KPI 1.3 การศึกษาทุกระดับในพื้นที่ได้รับการพัฒนาคุณภาพ	Data 1.3.9 จำนวนครูที่สอนเป็นภาษาท้องถิ่น (ภาษาท้องถิ่นของผู้เรียน)				สพฐ1/2		
ยุทธศาสตร์ที่ 1 การพัฒนาคุณภาพชีวิตประชาชนและแก้ไขปัญหาความยากจน	CSF 1.3 พัฒนาคุณภาพการศึกษาทุกระดับในพื้นที่	KPI 1.3 การศึกษาทุกระดับในพื้นที่ได้รับการพัฒนาคุณภาพ	Data 1.3.10 อัตราส่วนครูระดับประถมศึกษาผู้มีวุฒิการศึกษาตามกำหนด				สพฐ		

ตาราง 11 ผังสถิติทางการ “การพัฒนาคุณภาพชีวิตของจังหวัดตาก” (ต่อ)

ห่วงโซ่คุณค่า (VC)	ปัจจัยแห่งความสำเร็จ (CSF)	ตัวชี้วัด	บัญชีสถิติทางการ	การจัด จำแนก	ระดับการ นำเสนอ ผล	สถานะ ข้อมูล	หน่วยงาน	การจัดส่งข้อมูลให้ ส่วนราชการ ส่วนกลาง	หมายเหตุ
ยุทธศาสตร์ที่ 1 การพัฒนาคุณภาพชีวิตประชาชนและแก้ไขปัญหาความยากจน	CSF 1.3 พัฒนาคุณภาพการศึกษาทุกระดับในพื้นที่	KPI 1.3 การศึกษาทุกระดับในพื้นที่ได้รับการพัฒนาคุณภาพ	- อัตราส่วนครูระดับ ประถมศึกษาผู้มีวุฒิการศึกษา ปริญญาตรี				สพฐ		
ยุทธศาสตร์ที่ 1 การพัฒนาคุณภาพชีวิตประชาชนและแก้ไขปัญหาความยากจน	CSF 1.3 พัฒนาคุณภาพการศึกษาทุกระดับในพื้นที่	KPI 1.3 การศึกษาทุกระดับในพื้นที่ได้รับการพัฒนาคุณภาพ	- อัตราส่วนครูระดับ ประถมศึกษาผู้มีวุฒิการศึกษา ปริญญาโท				สพฐ		
ยุทธศาสตร์ที่ 1 การพัฒนาคุณภาพชีวิตประชาชนและแก้ไขปัญหาความยากจน	CSF 1.3 พัฒนาคุณภาพการศึกษาทุกระดับในพื้นที่	KPI 1.3 การศึกษาทุกระดับในพื้นที่ได้รับการพัฒนาคุณภาพ	- อัตราส่วนครูระดับ ประถมศึกษาผู้มีวุฒิการศึกษา ปริญญาเอก				สพฐ		
ยุทธศาสตร์ที่ 1 การพัฒนาคุณภาพชีวิตประชาชนและแก้ไขปัญหาความยากจน	CSF 1.3 พัฒนาคุณภาพการศึกษาทุกระดับในพื้นที่	KPI 1.3 การศึกษาทุกระดับในพื้นที่ได้รับการพัฒนาคุณภาพ	Data 1.3.11 ร้อยละของเด็กที่ผ่านการสอบ O-Net ป.6 และ ม.3 เฉพาะในกลุ่มวิชา				สพม.38		
ยุทธศาสตร์ที่ 1 การพัฒนาคุณภาพชีวิตประชาชนและแก้ไขปัญหาความยากจน	CSF 1.4 สร้างโอกาส/ แนวทางในการเข้าสู่ การศึกษาในระดับสูง/ ช่องทางอาชีพสำหรับ เยาวชนที่จะจบการศึกษา	KPI 1.4 เยาวชนที่จะจบ การศึกษามีโอกาส/ แนวทางในการเข้าสู่ การศึกษาในระดับสูง/ ช่องทางอาชีพ	Data 1.4.1 ร้อยละของ งบประมาณการศึกษาที่จังหวัด ได้รับการจัดสรรต่องบประมาณ การศึกษาทั้งหมดของประเทศ				สพฐ.1/2		
ยุทธศาสตร์ที่ 1 การพัฒนาคุณภาพชีวิตประชาชนและแก้ไขปัญหาความยากจน	CSF 1.4 สร้างโอกาส/ แนวทางในการเข้าสู่ การศึกษาในระดับสูง/ ช่องทางอาชีพสำหรับ เยาวชนที่จะจบการศึกษา	KPI 1.4 เยาวชนที่จะจบ การศึกษามีโอกาส/ แนวทางในการเข้าสู่ การศึกษาในระดับสูง/ ช่องทางอาชีพ	Data 1.4.2 ร้อยละของ งบประมาณการศึกษาต่อ ผลิตภัณฑ์มวลรวมภายในจังหวัด				สพฐ.1/2		

ตาราง 11 ผังสถิติทางการ “การพัฒนาคุณภาพชีวิตของจังหวัดตาก” (ต่อ)

ห่วงโซ่คุณค่า (VC)	ปัจจัยแห่งความสำเร็จ (CSF)	ตัวชี้วัด	บัญชีสถิติทางการ	การจัด จำแนก	ระดับการ นำเสนอ ผล	สถานะ ข้อมูล	หน่วยงาน	การจัดส่งข้อมูลให้ ส่วนราชการ ส่วนกลาง	หมายเหตุ
ยุทธศาสตร์ที่ 1 การพัฒนาคุณภาพชีวิตประชาชนและแก้ไขปัญหาความยากจน	CSF 2.1 การส่งเสริมความรู้ทักษะการเลี้ยงดูและสุขอนามัยทารก	KPI 2.1 การเพิ่มทักษะการเลี้ยงดูและสุขอนามัยเด็กแรกเกิดถึง 5 ปี	Data 2.1.1 อัตราส่วนของเด็กทารกแรกเกิดที่มีน้ำหนักต่ำกว่าเกณฑ์				สำนักงานสาธารณสุขจังหวัด		
ยุทธศาสตร์ที่ 1 การพัฒนาคุณภาพชีวิตประชาชนและแก้ไขปัญหาความยากจน	CSF 2.1 การส่งเสริมความรู้ทักษะการเลี้ยงดูและสุขอนามัยทารก	KPI 2.1 การเพิ่มทักษะการเลี้ยงดูและสุขอนามัยเด็กแรกเกิดถึง 5 ปี	Data 2.1.2 ร้อยละหญิงตั้งครรภ์ฝากครรภ์ครั้งแรกอายุครรภ์ก่อนหรือเท่ากับ 12 สัปดาห์				สำนักงานสาธารณสุขจังหวัด		
ยุทธศาสตร์ที่ 1 การพัฒนาคุณภาพชีวิตประชาชนและแก้ไขปัญหาความยากจน	CSF 2.1 การส่งเสริมความรู้ทักษะการเลี้ยงดูและสุขอนามัยทารก	KPI 2.1 การเพิ่มทักษะการเลี้ยงดูและสุขอนามัยเด็กแรกเกิดถึง 5 ปี	Data 2.1.3 ร้อยละหญิงตั้งครรภ์ที่ได้รับการดูแลก่อนคลอด 5 ครั้ง ตามเกณฑ์				สำนักงานสาธารณสุขจังหวัด		
ยุทธศาสตร์ที่ 1 การพัฒนาคุณภาพชีวิตประชาชนและแก้ไขปัญหาความยากจน	CSF 2.1 การส่งเสริมความรู้ทักษะการเลี้ยงดูและสุขอนามัยทารก	KPI 2.1 การเพิ่มทักษะการเลี้ยงดูและสุขอนามัยเด็กแรกเกิดถึง 5 ปี	Data 2.1.4 ร้อยละของทารกแรกเกิดน้ำหนักน้อยกว่า 2,500 กรัม				สำนักงานสาธารณสุขจังหวัด		
ยุทธศาสตร์ที่ 1 การพัฒนาคุณภาพชีวิตประชาชนและแก้ไขปัญหาความยากจน	CSF 2.1 การส่งเสริมความรู้ทักษะการเลี้ยงดูและสุขอนามัยทารก	KPI 2.1 การเพิ่มทักษะการเลี้ยงดูและสุขอนามัยเด็กแรกเกิดถึง 5 ปี	Data 2.1.5 ร้อยละทารกแรกเกิด-ต่ำกว่า 6 เดือนที่กินนมแม่อย่างเดียว				สำนักงานสาธารณสุขจังหวัด		



ตาราง 11 ผังสถิติทางการ “การพัฒนาคุณภาพชีวิตของจังหวัดตาก” (ต่อ)

ห่วงโซ่คุณค่า (VC)	ปัจจัยแห่งความสำเร็จ (CSF)	ตัวชี้วัด	บัญชีสถิติทางการ	การจัดจำแนก	ระดับการนำเสนอผล	สถานะข้อมูล	หน่วยงาน	การจัดส่งข้อมูลให้ส่วนราชการส่วนกลาง	หมายเหตุ
ยุทธศาสตร์ที่ 1 การพัฒนาคุณภาพชีวิตประชาชนและแก้ไขปัญหาความยากจน	CSF 2.1 การส่งเสริมความรู้ทักษะการเลี้ยงดูและสุขอนามัยทารก	KPI 2.1 การเพิ่มทักษะการเลี้ยงดูและสุขอนามัยเด็กแรกเกิดถึง 5 ปี	Data 2.1.6 ร้อยละของเด็กแรกเกิดถึง 5 ปี ที่มีพัฒนาการสมวัย				สำนักงานสาธารณสุขจังหวัด		
ยุทธศาสตร์ที่ 1 การพัฒนาคุณภาพชีวิตประชาชนและแก้ไขปัญหาความยากจน	CSF 2.1 การส่งเสริมความรู้ทักษะการเลี้ยงดูและสุขอนามัยทารก	KPI 2.1 การเพิ่มทักษะการเลี้ยงดูและสุขอนามัยเด็กแรกเกิดถึง 5 ปี	Data 2.1.7 ร้อยละของเด็กอายุครบ 2 ปีที่ได้รับวัคซีน DTP4 รายไตรมาส				สำนักงานสาธารณสุขจังหวัด		
ยุทธศาสตร์ที่ 1 การพัฒนาคุณภาพชีวิตประชาชนและแก้ไขปัญหาความยากจน	CSF 2.1 การส่งเสริมความรู้ทักษะการเลี้ยงดูและสุขอนามัยทารก	KPI 2.1 การเพิ่มทักษะการเลี้ยงดูและสุขอนามัยเด็กแรกเกิดถึง 5 ปี	Data 2.1.7 ร้อยละของเด็กอายุครบ 2 ปีที่ได้รับวัคซีน OPV4 รายไตรมาส				สำนักงานสาธารณสุขจังหวัด		
ยุทธศาสตร์ที่ 1 การพัฒนาคุณภาพชีวิตประชาชนและแก้ไขปัญหาความยากจน	CSF 2.1 การส่งเสริมความรู้ทักษะการเลี้ยงดูและสุขอนามัยทารก	KPI 2.1 การเพิ่มทักษะการเลี้ยงดูและสุขอนามัยเด็กแรกเกิดถึง 5 ปี	Data 2.1.7 ร้อยละของเด็กอายุครบ 2 ปีที่ได้รับวัคซีน JE2 รายไตรมาส				สำนักงานสาธารณสุขจังหวัด		
ยุทธศาสตร์ที่ 1 การพัฒนาคุณภาพชีวิตประชาชนและแก้ไขปัญหาความยากจน	CSF 2.1 การส่งเสริมความรู้ทักษะการเลี้ยงดูและสุขอนามัยทารก	KPI 2.1 การเพิ่มทักษะการเลี้ยงดูและสุขอนามัยเด็กแรกเกิดถึง 5 ปี	Data 2.1.8 ร้อยละของเด็กอายุครบ 3 ปีที่ได้รับวัคซีนไข้มองอักเสบเจอี รายไตรมาส				สำนักงานสาธารณสุขจังหวัด		

ตาราง 11 ผังสถิติทางการ “การพัฒนาคุณภาพชีวิตของจังหวัดตาก” (ต่อ)

ห่วงโซ่คุณค่า (VC)	ปัจจัยแห่งความสำเร็จ (CSF)	ตัวชี้วัด	บัญชีสถิติทางการ	การจัดจำแนก	ระดับการนำเสนอผล	สถานะข้อมูล	หน่วยงาน	การจัดส่งข้อมูลให้ส่วนราชการส่วนกลาง	หมายเหตุ
ยุทธศาสตร์ที่ 1 การพัฒนาคุณภาพชีวิตประชาชนและแก้ไขปัญหาความยากจน	CSF 2.1 การส่งเสริมความรู้ทักษะการเลี้ยงดูและสุขอนามัยทารก	KPI 2.1 การเพิ่มทักษะการเลี้ยงดูและสุขอนามัยเด็กแรกเกิดถึง 5 ปี	Data 2.1.9 ร้อยละของเด็กอายุครบ 5 ปีที่ได้รับวัคซีน DTP/OPV รายไตรมาส				สำนักงานสาธารณสุขจังหวัด		
ยุทธศาสตร์ที่ 1 การพัฒนาคุณภาพชีวิตประชาชนและแก้ไขปัญหาความยากจน	CSF 2.1 การส่งเสริมความรู้ทักษะการเลี้ยงดูและสุขอนามัยทารก	KPI 2.1 การเพิ่มทักษะการเลี้ยงดูและสุขอนามัยเด็กแรกเกิดถึง 5 ปี	Data 2.1.10 สัดส่วนของเด็กอายุ 0-6 เดือนที่ได้รับน้ำนมแม่				สำนักงานสาธารณสุขจังหวัด		
ยุทธศาสตร์ที่ 1 การพัฒนาคุณภาพชีวิตประชาชนและแก้ไขปัญหาความยากจน	CSF 2.1 การส่งเสริมความรู้ทักษะการเลี้ยงดูและสุขอนามัยทารก	KPI 2.1 การเพิ่มทักษะการเลี้ยงดูและสุขอนามัยเด็กแรกเกิดถึง 5 ปี	Data 2.1.11 สัดส่วนของเด็กอายุ 1 ปี ที่ได้รับการฉีดวัคซีนครบ( โปлио หัด และบาดทะยัก รวมทั้งวัคซีนอื่นๆ)				สำนักงานสาธารณสุขจังหวัด		
ยุทธศาสตร์ที่ 1 การพัฒนาคุณภาพชีวิตประชาชนและแก้ไขปัญหาความยากจน	CSF 2.1 การส่งเสริมความรู้ทักษะการเลี้ยงดูและสุขอนามัยทารก	KPI 2.1 การเพิ่มทักษะการเลี้ยงดูและสุขอนามัยเด็กแรกเกิดถึง 5 ปี	Data 2.1.12 ร้อยละของเด็กนักเรียนในโรงเรียนประถมศึกษาที่มีเด็กเป็นโรคพยาธิทางเดินอาหาร				สำนักงานสาธารณสุขจังหวัด		
ยุทธศาสตร์ที่ 1 การพัฒนาคุณภาพชีวิตประชาชนและแก้ไขปัญหาความยากจน	CSF 2.2 การส่งเสริมความรู้ทักษะกิจกรรมและสุขภาวะที่ดีสำหรับเด็กและเยาวชน	KPI 2.2 กิจกรรมเพื่อส่งเสริมความรู้ทักษะกิจกรรมและสุขภาวะที่ดีสำหรับเด็กและเยาวชน	Data 2.2.1 จำนวนประชาชนที่เข้าร่วมกิจกรรมเพื่อส่งเสริมความรู้ ทักษะกิจกรรมและสุขภาวะที่ดีสำหรับเด็กและเยาวชน				สำนักงานสาธารณสุขจังหวัด		

ตาราง 11 ผังสถิติทางการ “การพัฒนาคุณภาพชีวิตของจังหวัดตาก” (ต่อ)

ห่วงโซ่คุณค่า (VC)	ปัจจัยแห่งความสำเร็จ (CSF)	ตัวชี้วัด	บัญชีสถิติทางการ	การจัดจำแนก	ระดับการนำเสนอผล	สถานะข้อมูล	หน่วยงาน	การจัดส่งข้อมูลให้ส่วนราชการส่วนกลาง	หมายเหตุ
ยุทธศาสตร์ที่ 1 การพัฒนาคุณภาพชีวิตประชาชนและแก้ไขปัญหาความยากจน	CSF 2.3 การป้องกันมิให้ประชาชนป่วยเป็นโรคพื้นฐานทั่วไป	KPI 2.3 ร้อยละของประชาชนอายุ 15 ปีขึ้นไป ที่ได้รับการคัดกรองเบาหวาน	Data 2.3.1 ร้อยละของประชาชนอายุ 15 ปีขึ้นไป ที่ได้รับการคัดกรองเบาหวาน				สำนักงานสาธารณสุขจังหวัด		
ยุทธศาสตร์ที่ 1 การพัฒนาคุณภาพชีวิตประชาชนและแก้ไขปัญหาความยากจน	CSF 2.3 การป้องกันมิให้ประชาชนป่วยเป็นโรคพื้นฐานทั่วไป	KPI 2.3 ร้อยละของประชาชนอายุ 15 ปีขึ้นไป ที่ได้รับการคัดกรองความดัน	Data 2.3.2 ร้อยละของประชาชนอายุ 15 ปีขึ้นไป ที่ได้รับการคัดกรองความดัน				สำนักงานสาธารณสุขจังหวัด		
ยุทธศาสตร์ที่ 1 การพัฒนาคุณภาพชีวิตประชาชนและแก้ไขปัญหาความยากจน	CSF 2.4 การดูแลสุขภาวะและป้องกันโรค	KPI 2.4 ร้อยละของผู้ป่วยเบาหวานที่ควบคุมระดับน้ำตาลในเลือดได้ดี	Data 2.4.1 ร้อยละของผู้ป่วยเบาหวานที่ควบคุมระดับน้ำตาลในเลือดได้ดี				สำนักงานสาธารณสุขจังหวัด		
ยุทธศาสตร์ที่ 1 การพัฒนาคุณภาพชีวิตประชาชนและแก้ไขปัญหาความยากจน	CSF 2.4 การดูแลสุขภาวะและป้องกันโรค	KPI 2.4 ร้อยละของผู้ป่วยความดันโลหิตสูงที่ควบคุมระดับความดันได้ดี	Data 2.4.2 ร้อยละของผู้ป่วยความดันโลหิตสูงที่ควบคุมระดับความดันได้ดี				สำนักงานสาธารณสุขจังหวัด		
ยุทธศาสตร์ที่ 1 การพัฒนาคุณภาพชีวิตประชาชนและแก้ไขปัญหาความยากจน	CSF 2.4 การดูแลสุขภาวะและป้องกันโรค	KPI 2.4 ร้อยละของผู้ป่วยเบาหวานที่มีภาวะแทรกซ้อนได้รับการดูแล/ส่งต่อการดูแล/ส่งต่อ	Data 2.4.3 ร้อยละของผู้ป่วยเบาหวานที่มีภาวะแทรกซ้อนได้รับการดูแล/ส่งต่อ				สำนักงานสาธารณสุขจังหวัด		

ตาราง 11 ผังสถิติทางการ “การพัฒนาคุณภาพชีวิตของจังหวัดตาก” (ต่อ)

ห่วงโซ่คุณค่า (VC)	ปัจจัยแห่งความสำเร็จ (CSF)	ตัวชี้วัด	บัญชีสถิติทางการ	การจัด จำแนก	ระดับการ นำเสนอ ผล	สถานะ ข้อมูล	หน่วยงาน	การจัดส่งข้อมูลให้ ส่วนราชการ ส่วนกลาง	หมายเหตุ
ยุทธศาสตร์ที่ 1 การพัฒนาคุณภาพชีวิตประชาชนและแก้ไขปัญหาความยากจน	CSF 2.4 การดูแลสุขภาพและป้องกันโรค	KPI 2.4 ร้อยละของผู้ป่วยความดันโลหิตสูงที่มีภาวะแทรกซ้อนได้รับการดูแล/ส่งต่อ	Data 2.4.4 ร้อยละของผู้ป่วยความดันโลหิตสูงที่มีภาวะแทรกซ้อนได้รับการดูแล/ส่งต่อ				สำนักงานสาธารณสุขจังหวัด		
ยุทธศาสตร์ที่ 1 การพัฒนาคุณภาพชีวิตประชาชนและแก้ไขปัญหาความยากจน	CSF 2.5 ดูแลผู้ป่วยให้สามารถเข้าถึงซึ่งบริการสุขภาพได้สะดวกและรวดเร็ว	KPI 2.5 จำนวนโรงพยาบาล/โรงพยาบาลส่งเสริมสุขภาพตำบลและสถานพยาบาลอื่นๆ	Data 2.5.1 จำนวนโรงพยาบาล/โรงพยาบาลส่งเสริมสุขภาพตำบล/คลินิก				สำนักงานสาธารณสุขจังหวัด		
ยุทธศาสตร์ที่ 1 การพัฒนาคุณภาพชีวิตประชาชนและแก้ไขปัญหาความยากจน	CSF 2.5 ดูแลผู้ป่วยให้สามารถเข้าถึงซึ่งบริการสุขภาพได้สะดวกและรวดเร็ว	KPI 2.5 จำนวนบุคลากรทางการแพทย์/เภสัชกร/อาสาสมัครสาธารณสุข	Data 2.5.2 จำนวนบุคลากรทางการแพทย์/เภสัชกร/อาสาสมัครสาธารณสุข				สำนักงานสาธารณสุขจังหวัด		
ยุทธศาสตร์ที่ 1 การพัฒนาคุณภาพชีวิตประชาชนและแก้ไขปัญหาความยากจน	CSF 3.1 เผื่อระวังโรคติดต่อในพื้นที่	KPI 3.1 สาเหตุการตาย 10 อันดับแรกของจังหวัด	Data 3.1.1 สาเหตุการตาย 10 อันดับแรกของจังหวัด				สำนักงานสาธารณสุขจังหวัด		
ยุทธศาสตร์ที่ 1 การพัฒนาคุณภาพชีวิตประชาชนและแก้ไขปัญหาความยากจน	CSF 3.2 การป้องกันโรคติดต่อ	KPI 3.2 กิจกรรมให้ความรู้เพื่อการป้องกันโรคติดต่อ	Data 3.2.1 จำนวนประชาชนที่เข้าร่วมกิจกรรมให้ความรู้เพื่อการป้องกันโรคติดต่อ				สำนักงานสาธารณสุขจังหวัด		
ยุทธศาสตร์ที่ 1 การพัฒนาคุณภาพชีวิตประชาชนและแก้ไขปัญหาความยากจน	CSF 3.2 การป้องกันโรคติดต่อ	KPI 3.2 ร้อยละของหญิงที่ตั้งครรภ์ที่ติดเชื้อ	Data 3.2.2 ร้อยละของหญิงที่ตั้งครรภ์ที่ติดเชื้อ HIV (หญิงที่มาฝากครรภ์ที่สถานพยาบาลรัฐ)				สำนักงานสาธารณสุขจังหวัด		

ตาราง 11 ผังสถิติทางการ “การพัฒนาคุณภาพชีวิตของจังหวัดตาก” (ต่อ)

ห่วงโซ่คุณค่า (VC)	ปัจจัยแห่งความสำเร็จ (CSF)	ตัวชี้วัด	บัญชีสถิติทางการ	การจัดจำแนก	ระดับการนำเสนอผล	สถานะข้อมูล	หน่วยงาน	การจัดส่งข้อมูลให้ส่วนราชการส่วนกลาง	หมายเหตุ
		HIV (หญิงที่มาฝากครรภ์ที่สถานพยาบาลรัฐ)							
ยุทธศาสตร์ที่ 1 การพัฒนาคุณภาพชีวิตประชาชนและแก้ไขปัญหาความยากจน	CSF 3.2 การป้องกันโรคติดต่อ	KPI 3.2 อัตราประชากรที่มีการตรวจสุขภาพประจำปี (ร้อยละ)	Data 3.2.3 อัตราประชากรที่มีการตรวจสุขภาพประจำปี (ร้อยละ)				สำนักงานสาธารณสุขจังหวัด		
ยุทธศาสตร์ที่ 1 การพัฒนาคุณภาพชีวิตประชาชนและแก้ไขปัญหาความยากจน	CSF 3.2 การป้องกันโรคติดต่อ	KPI 3.2 ร้อยละที่ลดลงของผู้ป่วยจากโรคติดต่อในจังหวัด	Data 3.2.4 จำนวนผู้ป่วยจากโรคติดต่อในจังหวัด รายปี				สำนักงานสาธารณสุขจังหวัด		
ยุทธศาสตร์ที่ 1 การพัฒนาคุณภาพชีวิตประชาชนและแก้ไขปัญหาความยากจน	CSF 3.3 การรับมือ ดูแลรักษาเมื่อมีโรคติดต่อระบาด	KPI 3.3 กิจกรรมให้ความรู้เพื่อการรับมือดูแลรักษา เมื่อมีโรคติดต่อระบาด	Data 3.3.1 จำนวนประชาชนที่เข้าร่วมกิจกรรมให้ความรู้เพื่อการรับมือ ดูแลรักษา เมื่อมีโรคติดต่อระบาด				สำนักงานสาธารณสุขจังหวัด		
ยุทธศาสตร์ที่ 1 การพัฒนาคุณภาพชีวิตประชาชนและแก้ไขปัญหาความยากจน	CSF 3.4 การบริหารจัดการเมื่อมีโรคติดต่อระบาด	KPI 3.4 อัตราการรักษาผู้ป่วยให้หายจากโรคติดต่อระบาดเพิ่มขึ้น (ร้อยละ)	Data 3.4.1 อัตราการรักษาผู้ป่วยให้หายจากโรคติดต่อระบาด				สำนักงานสาธารณสุขจังหวัด		
ยุทธศาสตร์ที่ 1 การพัฒนาคุณภาพชีวิตประชาชนและแก้ไขปัญหาความยากจน	CSF 3.4 การบริหารจัดการเมื่อมีโรคติดต่อระบาด	KPI 3.4 อัตราการเสียชีวิตจากโรคติดต่อระบาดลดลง (ร้อยละ)	Data 3.4.2 อัตราการเสียชีวิตจากโรคติดต่อระบาด (ร้อยละ)				สำนักงานสาธารณสุขจังหวัด		
ยุทธศาสตร์ที่ 1 การพัฒนาคุณภาพชีวิตประชาชนและแก้ไขปัญหาความยากจน	CSF 4.1 พัฒนาคุณภาพฝีมือแรงงานในสาขาที่จำเป็น	KPI 4.1 จำนวนแรงงานที่ได้รับการพัฒนาฝีมือแรงงานและได้งานทำ	Data 4.1.1 จำนวนแรงงานที่ได้รับการพัฒนาฝีมือแรงงานและได้งานทำ (จำแนกตาม				ศูนย์พัฒนาฝีมือแรงงานจังหวัด		

ตาราง 11 ผังสถิติทางการ “การพัฒนาคุณภาพชีวิตของจังหวัดตาก” (ต่อ)

ห่วงโซ่คุณค่า (VC)	ปัจจัยแห่งความสำเร็จ (CSF)	ตัวชี้วัด	บัญชีสถิติทางการ	การจัด จำแนก	ระดับการ นำเสนอ ผล	สถานะ ข้อมูล	หน่วยงาน	การจัดส่งข้อมูลให้ ส่วนราชการ ส่วนกลาง	หมายเหตุ
		(จำแนกตามกิจกรรม การฝึกหลัก ภาค และ เพศ)	กิจกรรมการฝึกหลัก ภาค และ เพศ)						
ยุทธศาสตร์ที่ 1 การพัฒนา คุณภาพชีวิตประชาชนและ แก้ไขปัญหาความยากจน	CSF 4.2 ให้ความรู้ ทักษะ ให้ชุมชนมีอาชีพเสริมเพื่อ สร้างรายได้	KPI 4.2 จำนวนแรงงาน ที่ได้รับการพัฒนาฝีมือ แรงงานเพิ่มขึ้น	Data 4.2.1 จำนวนแรงงานที่ ได้รับการพัฒนาฝีมือแรงงาน จำแนกตามกิจกรรมการฝึกหลัก กลุ่มสาขาอาชีพ กลุ่ม อุตสาหกรรม ระดับการศึกษา ช่วงอายุ และเพศ				ศูนย์พัฒนาฝีมือ แรงงานจังหวัด		
ยุทธศาสตร์ที่ 1 การพัฒนา คุณภาพชีวิตประชาชนและ แก้ไขปัญหาความยากจน	CSF 4.3 สร้างอาชีพที่ เหมาะสมกับชุมชน	KPI 4.3 เกิดการสร้าง งานที่เหมาะสมในแต่ละ ชุมชนเพิ่มขึ้น	Data 4.3.1 จำนวนกิจกรรมให้ ความรู้เพื่อการสร้างงานที่ เหมาะสมในแต่ละชุมชน				ศูนย์พัฒนาฝีมือ แรงงานจังหวัด		
ยุทธศาสตร์ที่ 1 การพัฒนา คุณภาพชีวิตประชาชนและ แก้ไขปัญหาความยากจน	CSF 4.3 สร้างอาชีพที่ เหมาะสมกับชุมชน	KPI 4.3 รายได้เฉลี่ยต่อ เดือนของครัวเรือน เพิ่มขึ้น	Data 4.3.2 รายได้เฉลี่ยต่อเดือน ของครัวเรือน จำแนกตาม แหล่งที่มาของรายได้และสถานะ ทางเศรษฐกิจสังคมของครัวเรือน ทั่วราชอาณาจักร				สำนักงานสถิติ จังหวัด		
ยุทธศาสตร์ที่ 1 การพัฒนา คุณภาพชีวิตประชาชนและ แก้ไขปัญหาความยากจน	CSF 4.4 จัดกิจกรรม ส่งเสริมการออมในชุมชน และเสริมรายได้แรงงาน	KPI 4.4 จำนวนการออม ในชุมชนเพิ่มขึ้น	Data 4.4.1 จำนวนแรงงานที่ได้ เข้าร่วมกิจกรรมส่งเสริมการออม ในชุมชนและเสริมรายได้แรงงาน				สำนักงานจัดท างานจังหวัด		

ตาราง 11 ผังสถิติทางการ “การพัฒนาคุณภาพชีวิตของจังหวัดตาก” (ต่อ)

ห่วงโซ่คุณค่า (VC)	ปัจจัยแห่งความสำเร็จ (CSF)	ตัวชี้วัด	บัญชีสถิติทางการ	การจัด จำแนก	ระดับการ นำเสนอ ผล	สถานะ ข้อมูล	หน่วยงาน	การจัดส่งข้อมูลให้ ส่วนราชการ ส่วนกลาง	หมายเหตุ
ยุทธศาสตร์ที่ 1 การพัฒนาคุณภาพชีวิตประชาชนและแก้ไขปัญหาความยากจน	CSF 4.5 ลดปัญหาการว่างงานในพื้นที่	KPI 4.5 จำนวนคนที่ว่างงาน	Data 4.5.1 จำนวนคนที่ว่างงานในปีปัจจุบันและปีที่ผ่านมา				สำนักงานสถิติจังหวัด		
ยุทธศาสตร์ที่ 1 การพัฒนาคุณภาพชีวิตประชาชนและแก้ไขปัญหาความยากจน	CSF 4.5 ลดปัญหาการว่างงานในพื้นที่	KPI 4.5 อัตราการว่างงาน	Data 4.5.2 อัตราการว่างงาน				สำนักงานสถิติจังหวัด		
ยุทธศาสตร์ที่ 1 การพัฒนาคุณภาพชีวิตประชาชนและแก้ไขปัญหาความยากจน	CSF 4.5 ลดปัญหาการว่างงานในพื้นที่	KPI 4.5 จำนวนกำลังแรงงานรวม จำแนกตามเพศ กลุ่มอายุ ภาค เขต การปกครอง	Data 4.5.3 จำนวนกำลังแรงงานรวม จำแนกตาม เพศ กลุ่มอายุ ภาค เขตการปกครอง				สำนักงานสถิติจังหวัด		
ยุทธศาสตร์ที่ 1 การพัฒนาคุณภาพชีวิตประชาชนและแก้ไขปัญหาความยากจน	CSF 4.6 พัฒนาอาชีพให้ผู้พิการและผู้ด้อยโอกาสในจังหวัด	KPI 4.6 จำนวนผู้พิการและผู้ด้อยโอกาสที่ได้รับการพัฒนาฝีมือแรงงานและได้งานทำ (จำแนกตามกิจกรรมการฝึก)	Data 4.6.1 จำนวนผู้พิการและผู้ด้อยโอกาสที่ได้รับการพัฒนาฝีมือแรงงานและได้งานทำ (จำแนกตามกิจกรรมการฝึกหลัก ภาค และเพศ)				ศูนย์พัฒนาฝีมือแรงงานจังหวัด		
ยุทธศาสตร์ที่ 1 การพัฒนาคุณภาพชีวิตประชาชนและแก้ไขปัญหาความยากจน	CSF 5.1 การเพิ่มพื้นที่สีเขียวในเมือง	KPI 5.1 พื้นที่สีเขียวในจังหวัดเพิ่มขึ้น	Data 5.1.1 จำนวนพื้นที่สีเขียวต่อพื้นที่ทั้งหมด				เทศบาลเมืองตาก		
ยุทธศาสตร์ที่ 1 การพัฒนาคุณภาพชีวิตประชาชนและแก้ไขปัญหาความยากจน	CSF 5.1 การเพิ่มพื้นที่สีเขียวในเมือง	KPI 5.1 พื้นที่สีเขียวในจังหวัดเพิ่มขึ้น	Data 5.1.2 ร้อยละของปริมาณน้ำเสียที่บำบัดได้ต่อความสามารถในการบำบัดของ				เทศบาลเมืองตาก		

ตาราง 11 ผังสถิติทางการ “การพัฒนาคุณภาพชีวิตของจังหวัดตาก” (ต่อ)

ห่วงโซ่คุณค่า (VC)	ปัจจัยแห่งความสำเร็จ (CSF)	ตัวชี้วัด	บัญชีสถิติทางการ	การจัด จำแนก	ระดับการ นำเสนอ ผล	สถานะ ข้อมูล	หน่วยงาน	การจัดส่งข้อมูลให้ ส่วนราชการ ส่วนกลาง	หมายเหตุ
			ระบบบำบัดน้ำเสียในเขตเทศบาล						
ยุทธศาสตร์ที่ 1 การพัฒนาคุณภาพชีวิตประชาชนและแก้ไขปัญหาความยากจน	CSF 5.1 การเพิ่มพื้นที่สีเขียวในเมือง	KPI 5.1 พื้นที่สีเขียวในจังหวัดเพิ่มขึ้น	Data 5.1.2 ร้อยละของปริมาณน้ำเสียที่บำบัดได้ต่อความสามารถในการบำบัดของระบบบำบัดน้ำเสียในเขตเทศบาล				เทศบาลนครแม่สอด		
ยุทธศาสตร์ที่ 1 การพัฒนาคุณภาพชีวิตประชาชนและแก้ไขปัญหาความยากจน	CSF 5.2 การขยาย/ปรับปรุงระบบการให้บริการน้ำประปา	KPI 5.2 พื้นที่ให้บริการน้ำประปาภายในจังหวัดเพิ่มขึ้น	Data 5.2.1 ปริมาณน้ำดิบที่ใช้ทำน้ำประปาจำแนกตามแหล่งน้ำ (น้ำใต้ดิน น้ำผิวดิน อ่างเก็บน้ำ คลองชลประทาน)				สำนักงานการประปาส่วนภูมิภาค		
ยุทธศาสตร์ที่ 1 การพัฒนาคุณภาพชีวิตประชาชนและแก้ไขปัญหาความยากจน	CSF 5.2 การขยาย/ปรับปรุงระบบการให้บริการน้ำประปา	KPI 5.2 พื้นที่ให้บริการน้ำประปาภายในจังหวัดเพิ่มขึ้น	Data 5.2.2 พื้นที่ให้บริการน้ำประปาต่อพื้นที่ทั้งหมด				สำนักงานการประปาส่วนภูมิภาค		
ยุทธศาสตร์ที่ 1 การพัฒนาคุณภาพชีวิตประชาชนและแก้ไขปัญหาความยากจน	CSF 5.2 การขยาย/ปรับปรุงระบบการให้บริการน้ำประปา	KPI 5.2 พื้นที่ให้บริการน้ำประปาภายในจังหวัดเพิ่มขึ้น	Data 5.2.3 ร้อยละของการใช้น้ำต่อปริมาณน้ำทั้งหมด				สำนักงานการประปาส่วนภูมิภาค		
ยุทธศาสตร์ที่ 1 การพัฒนาคุณภาพชีวิตประชาชนและแก้ไขปัญหาความยากจน	CSF 5.3 การขยาย/ปรับปรุงระบบการให้บริการไฟฟ้า	KPI 5.3 จำนวนผู้ใช้บริการไฟฟ้าภายในจังหวัดเพิ่มขึ้น	Data 5.3.1 จำนวนผู้ใช้บริการไฟฟ้าต่อพื้นที่ทั้งหมด				สำนักงานการไฟฟ้าส่วนภูมิภาค		



ตาราง 11 ผังสถิติทางการ “การพัฒนาคุณภาพชีวิตของจังหวัดตาก” (ต่อ)

ห่วงโซ่คุณค่า (VC)	ปัจจัยแห่งความสำเร็จ (CSF)	ตัวชี้วัด	บัญชีสถิติทางการ	การจัด จำแนก	ระดับการ นำเสนอ ผล	สถานะ ข้อมูล	หน่วยงาน	การจัดส่งข้อมูลให้ ส่วนราชการ ส่วนกลาง	หมายเหตุ
ยุทธศาสตร์ที่ 1 การพัฒนาคุณภาพชีวิตประชาชนและแก้ไขปัญหาความยากจน	CSF 5.4 การขยาย/ปรับปรุงระบบการให้บริการอินเทอร์เน็ต	KPI 5.4 จำนวนผู้ใช้บริการอินเทอร์เน็ตภายในจังหวัดเพิ่มขึ้น	Data 5.4.1 จำนวนผู้ใช้บริการอินเทอร์เน็ตต่อพื้นที่ทั้งหมด				บริษัท ทีโอที จำกัด (มหาชน) ส่วนบริการลูกค้า		
ยุทธศาสตร์ที่ 1 การพัฒนาคุณภาพชีวิตประชาชนและแก้ไขปัญหาความยากจน	CSF 6.1 ลดอุบัติเหตุบนท้องถนน	KPI 6.1 จำนวนอุบัติเหตุบนท้องถนนลดลง	Data 6.1.1 อัตราความชุกของผู้บริโภคสุราในประชากรผู้ใหญ่ (อายุ 15 ปีขึ้นไป)				สำนักงานสถิติจังหวัด		
ยุทธศาสตร์ที่ 1 การพัฒนาคุณภาพชีวิตประชาชนและแก้ไขปัญหาความยากจน	CSF 6.1 ลดอุบัติเหตุบนท้องถนน	KPI 6.1 จำนวนอุบัติเหตุบนท้องถนนลดลง	Data 6.1.2 จำนวนการรับแจ้งคดีตาม พ.ร.บ.จราจร ทางบก และจำนวนอุบัติเหตุจราจร มูลค่าความเสียหาย				ตำรวจภูธรจังหวัด		
ยุทธศาสตร์ที่ 1 การพัฒนาคุณภาพชีวิตประชาชนและแก้ไขปัญหาความยากจน	CSF 6.1 ลดอุบัติเหตุบนท้องถนน	KPI 6.1 จำนวนอุบัติเหตุบนท้องถนนลดลง	Data 6.1.3 จำนวนคดีอุบัติเหตุจราจรจำแนกตามผู้ขับขี่ สาเหตุการเกิดอุบัติเหตุ ลักษณะสภาพที่เกิดเหตุ				ตำรวจภูธรจังหวัด		
ยุทธศาสตร์ที่ 1 การพัฒนาคุณภาพชีวิตประชาชนและแก้ไขปัญหาความยากจน	CSF 6.2 ลดปัญหาอาชญากรรม	KPI 6.2 จำนวนเหตุอาชญากรรมลดลง	Data 6.2.1 ร้อยละของเหยื่ออาชญากรรมจำแนกตามเพศ อายุเวลา สถานที่เกิดเหตุ การแจ้งเหตุต่อเจ้าพนักงาน ลักษณะของการเกิดเหตุ				ตำรวจภูธรจังหวัด		
ยุทธศาสตร์ที่ 1 การพัฒนาคุณภาพชีวิตประชาชนและแก้ไขปัญหาความยากจน	CSF 6.2 ลดปัญหาอาชญากรรม	KPI 6.2 จำนวนเหตุอาชญากรรมลดลง	Data 6.2.2 ร้อยละของอาชญากรรมที่เจ้าหน้าที่ตำรวจ				ตำรวจภูธรจังหวัด		

ตาราง 11 ผังสถิติทางการ “การพัฒนาคุณภาพชีวิตของจังหวัดตาก” (ต่อ)

ห่วงโซ่คุณค่า (VC)	ปัจจัยแห่งความสำเร็จ (CSF)	ตัวชี้วัด	บัญชีสถิติทางการ	การจัด จำแนก	ระดับการ นำเสนอ ผล	สถานะ ข้อมูล	หน่วยงาน	การจัดส่งข้อมูลให้ ส่วนราชการ ส่วนกลาง	หมายเหตุ
			สามารถจับกุมได้ จำแนกตาม ประเภทอาชญากรรม						
ยุทธศาสตร์ที่ 1 การพัฒนา คุณภาพชีวิตประชาชนและ แก้ไขปัญหาความยากจน	CSF 6.2 ลดปัญหา อาชญากรรม	KPI 6.2 จำนวนเหตุ อาชญากรรมลดลง	Data 6.2.3 อัตราการประสบ เหตุเทียบกับจำนวนประชากร จำแนกตามประเภทความผิดที่ ตกเป็นเหยื่ออาชญากรรม				ตำรวจภูธร จังหวัด		
ยุทธศาสตร์ที่ 1 การพัฒนา คุณภาพชีวิตประชาชนและ แก้ไขปัญหาความยากจน	CSF 6.3 ป้องกัน/ป้อง ปราม/ปราบปรามยาเสพติด	KPI 6.3 จำนวนคดีความ ด้านยาเสพติดลดลง	Data 6.3.1 จำนวนการจับกุม คดียาเสพติด จำแนกตาม ประเภทข้อหา สารเสพติด				ตำรวจภูธร จังหวัด		
ยุทธศาสตร์ที่ 1 การพัฒนา คุณภาพชีวิตประชาชนและ แก้ไขปัญหาความยากจน	CSF 6.3 ป้องกัน/ป้อง ปราม/ปราบปรามยาเสพติด	KPI 6.3 จำนวนคดีความ ด้านยาเสพติดลดลง	Data 6.3.2 จำนวนผู้รับการ บำบัดฟื้นฟูจำแนกตามมาตรการ (สมัครใจบำบัด บังคับบำบัด และต้องโทษ)				สำนักงานคุม ประพฤติจังหวัด		
ยุทธศาสตร์ที่ 1 การพัฒนา คุณภาพชีวิตประชาชนและ แก้ไขปัญหาความยากจน	CSF 6.4 การให้ประชาชน เข้ามามีบทบาทและส่วน ร่วมในการดูแลรักษาความ ปลอดภัยชีวิตและทรัพย์สิน ในชุมชนร่วมกัน	KPI 6.4 ประชาชนเข้า มามีส่วนร่วมในการดูแล รักษาความปลอดภัย ร่วมกันเพิ่มขึ้น	Data 6.4.1 จำนวนกิจกรรมเพื่อ สร้างความร่วมมือมีส่วนร่วมและ บทบาทในการดูแลรักษาความ ปลอดภัยชีวิตและทรัพย์สินใน ชุมชนร่วมกัน				สำนักงาน ป้องกันและ บรรเทาสาธารณ ภัยจังหวัด		
ยุทธศาสตร์ที่ 1 การพัฒนา คุณภาพชีวิตประชาชนและ แก้ไขปัญหาความยากจน	CSF 6.5 การป้องกัน รับมือ บริหารจัดการด้านภัยพิบัติ หรือกรณีฉุกเฉินต่างๆใน	KPI 6.5 เกิดการป้องกัน และบริหารจัดการด้าน ภัยพิบัติในพื้นที่	Data 6.5.1 จำนวนกิจกรรม การป้องกัน รับมือ บริหาร จัดการด้านภัยพิบัติหรือกรณี ฉุกเฉินต่างๆในชุมชน				สำนักงาน ป้องกันและ บรรเทาสาธารณ ภัยจังหวัด		

ตาราง 11 ผังสถิติทางการ “การพัฒนาคุณภาพชีวิตของจังหวัดตาก” (ต่อ)

ห่วงโซ่คุณค่า (VC)	ปัจจัยแห่งความสำเร็จ (CSF)	ตัวชี้วัด	บัญชีสถิติทางการ	การจัด จำแนก	ระดับการ นำเสนอ ผล	สถานะ ข้อมูล	หน่วยงาน	การจัดส่งข้อมูลให้ ส่วนราชการ ส่วนกลาง	หมายเหตุ
	ชุมชน เช่น น้ำท่วม ไฟไหม้ ฯลฯ								
ยุทธศาสตร์ที่ 1 การพัฒนาคุณภาพชีวิตประชาชนและแก้ไขปัญหาความยากจน	CSF 7.1 ส่งเสริมคนพิการให้เข้าถึงระบบบริการที่มีประสิทธิภาพ	KPI 7.1 ร้อยละของคนพิการที่สามารถเข้าถึงสิทธิทางการรักษาพยาบาล การศึกษา อาชีพ	Data 7.1.1 จำนวนคนพิการที่จดทะเบียน จำแนกตามเพศและประเภทความพิการ				สำนักงานพัฒนาสังคมและความมั่นคงของมนุษย์จังหวัด		
ยุทธศาสตร์ที่ 1 การพัฒนาคุณภาพชีวิตประชาชนและแก้ไขปัญหาความยากจน	CSF 7.1 ส่งเสริมคนพิการให้เข้าถึงระบบบริการที่มีประสิทธิภาพ	KPI 7.2 การมีงานทำ กิจา การท่องเที่ยว ศาสนาและสังคมอย่างเท่าเทียม	Data 7.1.2 จำนวนคนพิการที่กำลังศึกษาในโรงเรียนร่วม/โรงเรียนการศึกษาพิเศษ/เฉพาะทาง/การศึกษานอกระบบและตามอัธยาศัย				สำนักงานพัฒนาสังคมและความมั่นคงของมนุษย์จังหวัด		
ยุทธศาสตร์ที่ 1 การพัฒนาคุณภาพชีวิตประชาชนและแก้ไขปัญหาความยากจน	CSF 7.1 ส่งเสริมคนพิการให้เข้าถึงระบบบริการที่มีประสิทธิภาพ	KPI 7.2 การมีงานทำ กิจา การท่องเที่ยว ศาสนาและสังคมอย่างเท่าเทียม	Data 7.1.3 จำนวนคนพิการที่ได้รับสวัสดิการเบี้ยความพิการ จำแนกตามช่วงอายุ				สำนักงานพัฒนาสังคมและความมั่นคงของมนุษย์จังหวัด		
ยุทธศาสตร์ที่ 1 การพัฒนาคุณภาพชีวิตประชาชนและแก้ไขปัญหาความยากจน	CSF 7.1 ส่งเสริมคนพิการให้เข้าถึงระบบบริการที่มีประสิทธิภาพ	KPI 7.2 การมีงานทำ กิจา การท่องเที่ยว ศาสนาและสังคมอย่างเท่าเทียม	Data 7.1.4 จำนวนคนพิการที่กู้ยืมเงินทุนจากกองทุนส่งเสริมพัฒนาคุณภาพชีวิตคนพิการ จำแนกตามประเภทความพิการ				สำนักงานพัฒนาสังคมและความมั่นคงของมนุษย์จังหวัด		

ตาราง 11 ผังสถิติทางการ “การพัฒนาคุณภาพชีวิตของจังหวัดตาก” (ต่อ)

ห่วงโซ่คุณค่า (VC)	ปัจจัยแห่งความสำเร็จ (CSF)	ตัวชี้วัด	บัญชีสถิติทางการ	การจัด จำแนก	ระดับการ นำเสนอ ผล	สถานะ ข้อมูล	หน่วยงาน	การจัดส่งข้อมูลให้ ส่วนราชการ ส่วนกลาง	หมายเหตุ
ยุทธศาสตร์ที่ 1 การพัฒนาคุณภาพชีวิตประชาชนและแก้ไขปัญหาความยากจน	CSF 7.1 ส่งเสริมคนพิการให้เข้าถึงระบบบริการที่มีประสิทธิภาพ	KPI 7.2 การมีงานทำ กิฬา การท่องเที่ยว ศาสนาและสังคมอย่างเท่าเทียม	Data 7.1.5 จำนวนหน่วยงานที่ให้บริการด้านสุขภาพ อนามัย และการฟื้นฟูทางการแพทย์				สำนักงานพัฒนาสังคมและความมั่นคงของมนุษย์จังหวัด		
ยุทธศาสตร์ที่ 1 การพัฒนาคุณภาพชีวิตประชาชนและแก้ไขปัญหาความยากจน	CSF 7.1 ส่งเสริมคนพิการให้เข้าถึงระบบบริการที่มีประสิทธิภาพ	KPI 7.2 การมีงานทำ กิฬา การท่องเที่ยว ศาสนาและสังคมอย่างเท่าเทียม	Data 7.1.6 จำนวนหน่วยงานภาครัฐและเอกชนที่ให้บริการฝึกอาชีพแก่คนพิการ				สำนักงานพัฒนาสังคมและความมั่นคงของมนุษย์จังหวัด		
ยุทธศาสตร์ที่ 1 การพัฒนาคุณภาพชีวิตประชาชนและแก้ไขปัญหาความยากจน	CSF 7.1 ส่งเสริมคนพิการให้เข้าถึงระบบบริการที่มีประสิทธิภาพ	KPI 7.2 การมีงานทำ กิฬา การท่องเที่ยว ศาสนาและสังคมอย่างเท่าเทียม	Data 7.1.7 จำนวนหน่วยงานภาครัฐและเอกชนที่ให้บริการจัดหางานแก่คนพิการ				สำนักงานพัฒนาสังคมและความมั่นคงของมนุษย์จังหวัด		
ยุทธศาสตร์ที่ 1 การพัฒนาคุณภาพชีวิตประชาชนและแก้ไขปัญหาความยากจน	CSF 7.1 ส่งเสริมคนพิการให้เข้าถึงระบบบริการที่มีประสิทธิภาพ	KPI 7.2 การมีงานทำ กิฬา การท่องเที่ยว ศาสนาและสังคมอย่างเท่าเทียม	Data 7.1.8 จำนวนหน่วยงานภาครัฐและสถานประกอบการเอกชนที่มีการจ้างงานคนพิการ				สำนักงานพัฒนาสังคมและความมั่นคงของมนุษย์จังหวัด		
ยุทธศาสตร์ที่ 1 การพัฒนาคุณภาพชีวิตประชาชนและแก้ไขปัญหาความยากจน	CSF 7.2 ส่งเสริมและพัฒนาเทคโนโลยีสารสนเทศที่คนพิการสามารถเข้าถึงและใช้ประโยชน์ได้	KPI 7.2 มีการพัฒนาเทคโนโลยีสารสนเทศที่คนพิการในพื้นที่สามารถเข้าถึงและใช้ประโยชน์ได้	Data 7.2.1 จำนวนชุดอุปกรณ์คอมพิวเตอร์พร้อมโปรแกรมสำหรับคนพิการ จำแนกรายอำเภอ				สำนักงานสถิติจ. (ผู้แทนกระทรวงเทคโนโลยีสารสนเทศฯ)		

ตาราง 11 ผังสถิติทางการ “การพัฒนาคุณภาพชีวิตของจังหวัดตาก” (ต่อ)

ห่วงโซ่คุณค่า (VC)	ปัจจัยแห่งความสำเร็จ (CSF)	ตัวชี้วัด	บัญชีสถิติทางการ	การจัด จำแนก	ระดับการ นำเสนอ ผล	สถานะ ข้อมูล	หน่วยงาน	การจัดส่งข้อมูลให้ ส่วนราชการ ส่วนกลาง	หมายเหตุ
ยุทธศาสตร์ที่ 1 การพัฒนาคุณภาพชีวิตประชาชนและแก้ไขปัญหาความยากจน	CSF 7.3 ขับเคลื่อนองค์กรด้านคนพิการและเครือข่ายให้ได้รับมาตรฐานสากล	KPI 7.3 มีการจัดตั้งกลุ่มองค์กรด้านคนพิการและศูนย์ประสานงานของคนพิการในพื้นที่	Data 7.3.1 จำนวนสมาคม/ชมรม/องค์กรด้านคนพิการที่ได้รับการรับรองมาตรฐาน เพื่อขับเคลื่อนงานด้านคนพิการในจังหวัด				สำนักงานพัฒนาสังคมและความมั่นคงของมนุษย์จังหวัด		
ยุทธศาสตร์ที่ 1 การพัฒนาคุณภาพชีวิตประชาชนและแก้ไขปัญหาความยากจน	CSF 7.4 สร้างสังคมให้มีเจตคติเชิงสร้างสรรค์ต่อความพิการและคนพิการ	KPI 7.4 มีสื่อประชาสัมพันธ์เพื่อให้คนในพื้นที่เคารพในศักดิ์ศรีความเป็นมนุษย์ของคนพิการ ผู้ดูแล ผู้ช่วยคนพิการ และครอบครัวในเชิงสร้างสรรค์	Data 7.4.1 จำนวนครั้งที่มีการจัดกิจกรรมเพื่อการรณรงค์ และประชาสัมพันธ์ให้สังคมเคารพศักดิ์ศรีความเป็นมนุษย์ของคนพิการ ผู้ดูแล ผู้ช่วยคนพิการ และครอบครัวในเชิงสร้างสรรค์				สำนักงานพัฒนาสังคมและความมั่นคงของมนุษย์จังหวัด		
ยุทธศาสตร์ที่ 1 การพัฒนาคุณภาพชีวิตประชาชนและแก้ไขปัญหาความยากจน	CSF 7.4 สร้างสังคมให้มีเจตคติเชิงสร้างสรรค์ต่อความพิการและคนพิการ	KPI 7.4 มีสื่อประชาสัมพันธ์เพื่อให้คนในพื้นที่เคารพในศักดิ์ศรีความเป็นมนุษย์ของคนพิการ ผู้ดูแล ผู้ช่วยคนพิการ และครอบครัวในเชิงสร้างสรรค์	Data 7.4.2 จำนวนสื่อประชาสัมพันธ์ของจังหวัดเพื่อเผยแพร่ชีวิตของคนพิการต้นแบบที่ประสบความสำเร็จในการศึกษา การ ประกอบอาชีพ การมีชีวิตที่มั่นคงการมีครอบครัวที่อบอุ่น				สำนักงานพัฒนาสังคมและความมั่นคงของมนุษย์จังหวัด		
ยุทธศาสตร์ที่ 1 การพัฒนาคุณภาพชีวิตประชาชนและแก้ไขปัญหาความยากจน	CSF 8.1 พัฒนาระบบสุขภาพ	KPI 8.1 ร้อยละของประชาชนที่มีสุขภาพและอนามัยที่ดี	Data 8.1.1 จำนวนเด็กแรกเกิดมีน้ำหนักไม่น้อยกว่า 2,500 กรัม				สำนักงานพัฒนาสังคมและความ		

ตาราง 11 ผังสถิติทางการ “การพัฒนาคุณภาพชีวิตของจังหวัดตาก” (ต่อ)

ห่วงโซ่คุณค่า (VC)	ปัจจัยแห่งความสำเร็จ (CSF)	ตัวชี้วัด	บัญชีสถิติทางการ	การจัด จำแนก	ระดับการ นำเสนอ ผล	สถานะ ข้อมูล	หน่วยงาน	การจัดส่งข้อมูลให้ ส่วนราชการ ส่วนกลาง	หมายเหตุ
							มั่นคงของมนุษย์ จังหวัด		
ยุทธศาสตร์ที่ 1 การพัฒนา คุณภาพชีวิตประชาชนและ แก้ไขปัญหาความยากจน	CSF 8.1 พัฒนาระบบ สุขภาพ	KPI 8.1 ร้อยละของ ประชาชนที่มีสุขภาพ และอนามัยที่ดี	Data 8.1.2 จำนวนเด็กแรกเกิด ถึง 12 ปี ได้รับการฉีดวัคซีน ป้องกันโรคครบตามตารางสร้าง เสริมภูมิคุ้มกันโรค				สำนักงานพัฒนา สังคมและความ มั่นคงของมนุษย์ จังหวัด		
ยุทธศาสตร์ที่ 1 การพัฒนา คุณภาพชีวิตประชาชนและ แก้ไขปัญหาความยากจน	CSF 8.1 พัฒนาระบบ สุขภาพ	KPI 8.1 ร้อยละของ ประชาชนที่มีสุขภาพ และอนามัยที่ดี	Data 8.1.3 จำนวนเด็กแรกเกิด ได้กินนมแม่อย่างเดียวยังน้อย 6 เดือนแรกติดต่อกัน				สำนักงานพัฒนา สังคมและความ มั่นคงของมนุษย์ จังหวัด		
ยุทธศาสตร์ที่ 1 การพัฒนา คุณภาพชีวิตประชาชนและ แก้ไขปัญหาความยากจน	CSF 8.1 พัฒนาระบบ สุขภาพ	KPI 8.1 ร้อยละของ ประชาชนที่มีสุขภาพ และอนามัยที่ดี	Data 8.1.4 จำนวนครัวเรือนที่ ทุกคนในครัวเรือนกินอาหารถูก สุขลักษณะ ปลอดภัย และได้ มาตรฐาน				สำนักงานพัฒนา สังคมและความ มั่นคงของมนุษย์ จังหวัด		
ยุทธศาสตร์ที่ 1 การพัฒนา คุณภาพชีวิตประชาชนและ แก้ไขปัญหาความยากจน	CSF 8.1 พัฒนาระบบ สุขภาพ	KPI 8.1 ร้อยละของ ประชาชนที่มีสุขภาพ และอนามัยที่ดี	Data 8.1.5 จำนวนครัวเรือนที่ คนในครัวเรือนมีการใช้ยาเพื่อ บำบัด บรรเทาอาการเจ็บป่วย เบื้องต้นอย่างเหมาะสม				สำนักงานพัฒนา สังคมและความ มั่นคงของมนุษย์ จังหวัด		
ยุทธศาสตร์ที่ 1 การพัฒนา คุณภาพชีวิตประชาชนและ แก้ไขปัญหาความยากจน	CSF 8.1 พัฒนาระบบ สุขภาพ	KPI 8.1 ร้อยละของ ประชาชนที่มีสุขภาพ และอนามัยที่ดี	Data 8.1.6 จำนวนคนอายุ 35 ปีขึ้นไป ได้รับการตรวจสุขภาพ ประจำปีเพื่อคัดกรองความเสี่ยง ฯ				สำนักงานพัฒนา สังคมและความ มั่นคงของมนุษย์ จังหวัด		

ตาราง 11 ผังสถิติทางการ “การพัฒนาคุณภาพชีวิตของจังหวัดตาก” (ต่อ)

ห่วงโซ่คุณค่า (VC)	ปัจจัยแห่งความสำเร็จ (CSF)	ตัวชี้วัด	บัญชีสถิติทางการ	การจัดจำแนก	ระดับการนำเสนอผล	สถานะข้อมูล	หน่วยงาน	การจัดส่งข้อมูลให้ส่วนราชการส่วนกลาง	หมายเหตุ
ยุทธศาสตร์ที่ 1 การพัฒนาคุณภาพชีวิตประชาชนและแก้ไขปัญหาความยากจน	CSF 8.1 พัฒนาระบบสุขภาพ	KPI 8.1 ร้อยละของประชาชนที่มีสุขภาพและอนามัยที่ดี	Data 8.1.7 จำนวนคนอายุ 6 ปีขึ้นไป ออกกำลังกายอย่างน้อยสัปดาห์ละ 3 วัน วันละ 30 นาที				สำนักงานพัฒนาสังคมและความมั่นคงของมนุษย์จังหวัด		
ยุทธศาสตร์ที่ 1 การพัฒนาคุณภาพชีวิตประชาชนและแก้ไขปัญหาความยากจน	CSF 8.2 พัฒนาระบบสุขภาพ	KPI 8.2 ร้อยละของครัวเรือนที่มีความมั่นคงในที่อยู่อาศัยและบ้านมีสภาพคงทนถาวร	Data 8.2.1 จำนวนครัวเรือนที่มีความมั่นคงในที่อยู่อาศัย และบ้านมีสภาพคงทนถาวร				สำนักงานพัฒนาสังคมและความมั่นคงของมนุษย์จังหวัด		
ยุทธศาสตร์ที่ 1 การพัฒนาคุณภาพชีวิตประชาชนและแก้ไขปัญหาความยากจน	CSF 8.2 พัฒนาระบบสุขภาพ	KPI 8.2 ร้อยละของครัวเรือนที่มีความมั่นคงในที่อยู่อาศัยและบ้านมีสภาพคงทนถาวร	Data 8.2.2 จำนวนครัวเรือนที่มีน้ำสะอาดสำหรับดื่ม และบริโภคเพียงพอตลอดปี				สำนักงานพัฒนาสังคมและความมั่นคงของมนุษย์จังหวัด		
ยุทธศาสตร์ที่ 1 การพัฒนาคุณภาพชีวิตประชาชนและแก้ไขปัญหาความยากจน	CSF 8.2 พัฒนาระบบสุขภาพ	KPI 8.2 ร้อยละของครัวเรือนที่มีความมั่นคงในที่อยู่อาศัยและบ้านมีสภาพคงทนถาวร	Data 8.2.3 จำนวนครัวเรือนที่มีน้ำใช้เพียงพอตลอดปี				สำนักงานพัฒนาสังคมและความมั่นคงของมนุษย์จังหวัด		
ยุทธศาสตร์ที่ 1 การพัฒนาคุณภาพชีวิตประชาชนและแก้ไขปัญหาความยากจน	CSF 8.2 พัฒนาระบบสุขภาพ	KPI 8.2 ร้อยละของครัวเรือนที่มีความมั่นคงในที่อยู่อาศัยและบ้านมีสภาพคงทนถาวร	Data 8.2.4 จำนวนครัวเรือนที่มีการจัดบ้านเรือนเป็นระเบียบเรียบร้อย สะอาด ถูกสุขลักษณะ				สำนักงานพัฒนาสังคมและความมั่นคงของมนุษย์จังหวัด		

ตาราง 11 ผังสถิติทางการ “การพัฒนาคุณภาพชีวิตของจังหวัดตาก” (ต่อ)

ห่วงโซ่คุณค่า (VC)	ปัจจัยแห่งความสำเร็จ (CSF)	ตัวชี้วัด	บัญชีสถิติทางการ	การจัดจำแนก	ระดับการนำเสนอผล	สถานะข้อมูล	หน่วยงาน	การจัดส่งข้อมูลให้ส่วนราชการส่วนกลาง	หมายเหตุ
ยุทธศาสตร์ที่ 1 การพัฒนาคุณภาพชีวิตประชาชนและแก้ไขปัญหาความยากจน	CSF 8.2 พัฒนาระบบสุขภาพ	KPI 8.2 ร้อยละของครัวเรือนที่มีความมั่นคงในที่อยู่อาศัยและบ้านมีสภาพคงทนถาวร	Data 8.2.5 จำนวนครัวเรือนที่ไม่ถูกรบกวนจากมลพิษ				สำนักงานพัฒนาสังคมและความมั่นคงของมนุษย์จังหวัด		
ยุทธศาสตร์ที่ 1 การพัฒนาคุณภาพชีวิตประชาชนและแก้ไขปัญหาความยากจน	CSF 8.2 พัฒนาระบบสุขภาพ	KPI 8.2 ร้อยละของครัวเรือนที่มีความมั่นคงในที่อยู่อาศัยและบ้านมีสภาพคงทนถาวร	Data 8.2.6 จำนวนครัวเรือนที่มีการป้องกันอุบัติเหตุอย่างถูกวิธี				สำนักงานพัฒนาสังคมและความมั่นคงของมนุษย์จังหวัด		
ยุทธศาสตร์ที่ 1 การพัฒนาคุณภาพชีวิตประชาชนและแก้ไขปัญหาความยากจน	CSF 8.2 พัฒนาระบบสุขภาพ	KPI 8.2 ร้อยละของครัวเรือนที่มีความมั่นคงในที่อยู่อาศัยและบ้านมีสภาพคงทนถาวร	Data 8.2.7 จำนวนครัวเรือนที่มีความปลอดภัยในชีวิตและทรัพย์สิน				สำนักงานพัฒนาสังคมและความมั่นคงของมนุษย์จังหวัด		
ยุทธศาสตร์ที่ 1 การพัฒนาคุณภาพชีวิตประชาชนและแก้ไขปัญหาความยากจน	CSF 8.2 พัฒนาระบบสุขภาพ	KPI 8.2 ร้อยละของครัวเรือนที่มีความมั่นคงในที่อยู่อาศัยและบ้านมีสภาพคงทนถาวร	Data 8.2.8 จำนวนครัวเรือนที่ครอบครัวมีความอบอุ่น				สำนักงานพัฒนาสังคมและความมั่นคงของมนุษย์จังหวัด		
ยุทธศาสตร์ที่ 1 การพัฒนาคุณภาพชีวิตประชาชนและแก้ไขปัญหาความยากจน	CSF 8.3 พัฒนาคุณภาพการจัดการศึกษา	KPI 8.3 ร้อยละของเด็กในเขตทุรกันดารที่เข้าถึงการศึกษา	Data 8.3.1 จำนวนเด็กอายุ 3-5 ปีเต็ม ได้รับบริการเลี้ยงดูเตรียมความพร้อมก่อนวัยเรียน				สำนักงานพัฒนาสังคมและความมั่นคงของมนุษย์จังหวัด		



ตาราง 11 ผังสถิติทางการ “การพัฒนาคุณภาพชีวิตของจังหวัดตาก” (ต่อ)

ห่วงโซ่คุณค่า (VC)	ปัจจัยแห่งความสำเร็จ (CSF)	ตัวชี้วัด	บัญชีสถิติทางการ	การจัดจำแนก	ระดับการนำเสนอผล	สถานะข้อมูล	หน่วยงาน	การจัดส่งข้อมูลให้ส่วนราชการส่วนกลาง	หมายเหตุ
ยุทธศาสตร์ที่ 1 การพัฒนาคุณภาพชีวิตประชาชนและแก้ไขปัญหาความยากจน	CSF 8.3 พัฒนาคุณภาพการจัดการศึกษา	KPI 8.3 ร้อยละของเด็กในเขตทุรกันดารที่เข้าถึงการศึกษา	Data 8.3.2 จำนวนเด็กอายุ 6-14 ปี ได้รับการศึกษาภาคบังคับ 9 ปี				สำนักงานพัฒนาสังคมและความมั่นคงของมนุษย์จังหวัด		
ยุทธศาสตร์ที่ 1 การพัฒนาคุณภาพชีวิตประชาชนและแก้ไขปัญหาความยากจน	CSF 8.3 พัฒนาคุณภาพการจัดการศึกษา	KPI 8.3 ร้อยละของเด็กในเขตทุรกันดารที่เข้าถึงการศึกษา	Data 8.3.3 จำนวนเด็กจบชั้น ม.3 ได้เรียนต่อชั้น ม.4 หรือเทียบเท่า				สำนักงานพัฒนาสังคมและความมั่นคงของมนุษย์จังหวัด		
ยุทธศาสตร์ที่ 1 การพัฒนาคุณภาพชีวิตประชาชนและแก้ไขปัญหาความยากจน	CSF 8.3 พัฒนาคุณภาพการจัดการศึกษา	KPI 8.3 ร้อยละของเด็กในเขตทุรกันดารที่เข้าถึงการศึกษา	Data 8.3.4 จำนวนเด็กจบการศึกษาภาคบังคับ 9 ปี ที่ไม่ได้				สำนักงานพัฒนาสังคมและความมั่นคงของมนุษย์จังหวัด		
ยุทธศาสตร์ที่ 1 การพัฒนาคุณภาพชีวิตประชาชนและแก้ไขปัญหาความยากจน	CSF 8.4 ส่งเสริมการมีรายได้/อาชีพ	KPI 8.4 ร้อยละของประชาชนที่ได้รับการส่งเสริมเกี่ยวกับการมีรายได้และการประกอบอาชีพ	Data 8.4.1 จำนวนคนอายุ 15-60 ปีเต็ม มีอาชีพและมีรายได้				สำนักงานพัฒนาสังคมและความมั่นคงของมนุษย์จังหวัด		
ยุทธศาสตร์ที่ 1 การพัฒนาคุณภาพชีวิตประชาชนและแก้ไขปัญหาความยากจน	CSF 8.4 ส่งเสริมการมีรายได้/อาชีพ	KPI 8.4 ร้อยละของประชาชนที่ได้รับการส่งเสริมเกี่ยวกับการมีรายได้และการประกอบอาชีพ	Data 8.4.2 จำนวนคนอายุมากกว่า 60 ปีเต็มขึ้นไป มีอาชีพและมีรายได้				สำนักงานพัฒนาสังคมและความมั่นคงของมนุษย์จังหวัด		

ตาราง 11 ผังสถิติทางการ “การพัฒนาคุณภาพชีวิตของจังหวัดตาก” (ต่อ)

ห่วงโซ่คุณค่า (VC)	ปัจจัยแห่งความสำเร็จ (CSF)	ตัวชี้วัด	บัญชีสถิติทางการ	การจัด จำแนก	ระดับการ นำเสนอ ผล	สถานะ ข้อมูล	หน่วยงาน	การจัดส่งข้อมูลให้ ส่วนราชการ ส่วนกลาง	หมายเหตุ
ยุทธศาสตร์ที่ 1 การพัฒนาคุณภาพชีวิตประชาชนและแก้ไขปัญหาความยากจน	CSF 8.4 ส่งเสริมการมีรายได้/อาชีพ	KPI 8.4 ร้อยละของประชาชนที่ได้รับการส่งเสริมเกี่ยวกับการมีรายได้และการประกอบอาชีพ	Data 8.4.3 จำนวนครัวเรือนที่คนในครัวเรือนมีรายได้เฉลี่ยไม่น้อยกว่าคนละ 30,000 บาทต่อปี				สำนักงานพัฒนาสังคมและความมั่นคงของมนุษย์จังหวัด		
ยุทธศาสตร์ที่ 1 การพัฒนาคุณภาพชีวิตประชาชนและแก้ไขปัญหาความยากจน	CSF 8.4 ส่งเสริมการมีรายได้/อาชีพ	KPI 8.4 ร้อยละของประชาชนที่ได้รับการส่งเสริมเกี่ยวกับการมีรายได้และการประกอบอาชีพ	Data 8.4.4 จำนวนครัวเรือนที่มีการเก็บออมเงิน				สำนักงานพัฒนาสังคมและความมั่นคงของมนุษย์จังหวัด		
ยุทธศาสตร์ที่ 1 การพัฒนาคุณภาพชีวิตประชาชนและแก้ไขปัญหาความยากจน	CSF 8.5 ปลุกฝังค่านิยมไทย	KPI 8.5 ร้อยละของประชาชนที่ดำเนินวิถีชีวิตตามค่านิยมไทย	Data 8.5.1 จำนวนคนในครัวเรือนไม่ดื่มสุรา (ยกเว้นการดื่มเป็นครั้งคราวๆ)				สำนักงานพัฒนาสังคมและความมั่นคงของมนุษย์จังหวัด		
ยุทธศาสตร์ที่ 1 การพัฒนาคุณภาพชีวิตประชาชนและแก้ไขปัญหาความยากจน	CSF 8.5 ปลุกฝังค่านิยมไทย	KPI 8.5 ร้อยละของประชาชนที่ดำเนินวิถีชีวิตตามค่านิยมไทย	Data 8.5.2 จำนวนคนในครัวเรือนไม่สูบบุหรี่				สำนักงานพัฒนาสังคมและความมั่นคงของมนุษย์จังหวัด		
ยุทธศาสตร์ที่ 1 การพัฒนาคุณภาพชีวิตประชาชนและแก้ไขปัญหาความยากจน	CSF 8.5 ปลุกฝังค่านิยมไทย	KPI 8.5 ร้อยละของประชาชนที่ดำเนินวิถีชีวิตตามค่านิยมไทย	Data 8.5.3 จำนวนคนอายุ 6 ปีขึ้นไป ปฏิบัติกิจกรรมทางศาสนาอย่างน้อยสัปดาห์ละ 1 ครั้ง				สำนักงานพัฒนาสังคมและความมั่นคงของมนุษย์จังหวัด		

ตาราง 11 ผังสถิติทางการ “การพัฒนาคุณภาพชีวิตของจังหวัดตาก” (ต่อ)

ห่วงโซ่คุณค่า (VC)	ปัจจัยแห่งความสำเร็จ (CSF)	ตัวชี้วัด	บัญชีสถิติทางการ	การจัดจำแนก	ระดับการนำเสนอผล	สถานะข้อมูล	หน่วยงาน	การจัดส่งข้อมูลให้ส่วนราชการส่วนกลาง	หมายเหตุ
ยุทธศาสตร์ที่ 1 การพัฒนาคุณภาพชีวิตประชาชนและแก้ไขปัญหาความยากจน	CSF 8.5 ปลุกฝังค่านิยมไทย	KPI 8.5 ร้อยละของประชาชนที่ดำเนินวิถีชีวิตตามค่านิยมไทย	Data 8.5.4 จำนวนคนสูงอายุที่ได้รับการดูแลจากคนในครัวเรือน หมู่บ้าน/ชุมชน หรือภาครัฐ				สำนักงานพัฒนาสังคมและความมั่นคงของมนุษย์จังหวัด		
ยุทธศาสตร์ที่ 1 การพัฒนาคุณภาพชีวิตประชาชนและแก้ไขปัญหาความยากจน	CSF 8.5 ปลุกฝังค่านิยมไทย	KPI 8.5 ร้อยละของประชาชนที่ดำเนินวิถีชีวิตตามค่านิยมไทย	Data 8.5.5 จำนวนคนพิการที่ได้รับการดูแลจากคนในครัวเรือน หมู่บ้าน/ชุมชน หรือภาครัฐ				สำนักงานพัฒนาสังคมและความมั่นคงของมนุษย์จังหวัด		
ยุทธศาสตร์ที่ 1 การพัฒนาคุณภาพชีวิตประชาชนและแก้ไขปัญหาความยากจน	CSF 8.5 ปลุกฝังค่านิยมไทย	KPI 8.5 ร้อยละของประชาชนที่ดำเนินวิถีชีวิตตามค่านิยมไทย	Data 8.5.6 จำนวนครัวเรือนที่คนในครัวเรือนมีส่วนร่วมทำกิจกรรมสาธารณะเพื่อประโยชน์ของชุมชน				สำนักงานพัฒนาสังคมและความมั่นคงของมนุษย์จังหวัด		

## 3.2 ประเด็นการพัฒนาที่ 2 : การจัดการทรัพยากรธรรมชาติและสิ่งแวดล้อมจังหวัดตาก

**วัตถุประสงค์** เพื่อป้องกัน อนุรักษ์ ป่าไม้ และบริหารจัดการทรัพยากรธรรมชาติและสิ่งแวดล้อมให้คงอยู่อย่างยั่งยืน

**ตัวชี้วัด** จำนวนพื้นที่ป่าไม้ สำนวนจากภาพถ่ายดาวเทียม เพิ่มขึ้นไม่น้อยกว่า 20,000 ไร่ ต่อปี

ในการขับเคลื่อนประเด็นการพัฒนาที่ 2 : การจัดการทรัพยากรธรรมชาติและสิ่งแวดล้อม ซึ่งจังหวัดตาก มีความหนาแน่นของทรัพยากรป่าไม้ในบริเวณที่เป็นพื้นที่สูง โดยในพื้นที่ด้านตะวันตกของจังหวัดมีบางส่วนที่เป็นพื้นที่สูง สังคมพืชโดยส่วนใหญ่มีทั้งป่าผลัดใบและป่าไม่ผลัดใบ โดยเป็นป่าผลัดใบที่มีสภาพป่าสมบูรณ์ และเป็นป่าไม่ผลัดใบสมบูรณ์ ในบริเวณอำเภอท่าสองยาง อำเภอพบพระ และอำเภอแม่สอด มีลักษณะสังคมของพืชเป็นป่าดิบแล้งปกคลุมเป็นบริเวณกว้าง ซึ่งป่าดิบแล้ง (Dry Evergreen) เป็นสังคมพืชที่ปรากฏ อยู่ในพื้นที่ที่มีลักษณะเป็นพื้นที่สูง โดยในส่วนของบางบริเวณจะมีพันธุ์ไม้ในสังคมพืชของป่าเบญจพรรณอยู่บ้างเล็กน้อย ซึ่งป่าเบญจพรรณหรือป่าผสมผลัดใบ (Mixed Deciduous Forest) เป็นสังคมพืชที่ปกคลุมพื้นที่ลุ่มน้ำหลากหลายมากที่สุด มีทั้งป่าเบญจพรรณที่มีไม้สัก ป่าเบญจพรรณที่ไม่มีไม้สัก บางแห่งมีไม้ไผ่ขึ้นปะปนหนาแน่นโดยเฉพาะไผ่ชนิด ไผ่ชางนวล ป่าไม้ในจังหวัดตากเป็นป่าไม้ที่มีคุณค่าทางเศรษฐกิจเป็นอย่างมากพื้นที่ป่าไม้ครอบคลุมบริเวณกว่าร้อยละ 70 ของพื้นที่จังหวัด และหนาแน่นในพื้นที่ทางด้านตะวันตกมีไม้มีค่าอยู่หลายชนิด เช่น ไม้สัก ไม้เต็งรัง ไม้มะค่า ไม้ตะแบก และไม้ตะเคียน ตลอดจนไม้เบญจพรรณอื่นๆ แต่ป่าไม้อันมีค่าเหล่านี้ได้ลดปริมาณลงเรื่อย ๆ เนื่องจากการตัดไม้ทำลายป่า

ดังนั้น จึงได้จัดทำห่วงโซ่คุณค่า (Value Chain) ที่สอดคล้องกับแผนพัฒนาสถิติจังหวัดตากเรื่อง “พื้นที่สีเขียวจังหวัดตาก” และคัดเลือกปัจจัยสู่ความสำเร็จ (Critical Success Factor) พร้อมจัดทำผังสถิติทางการ เรื่อง “พื้นที่สีเขียวจังหวัดตาก” ประกอบด้วยรายการข้อมูลสถิติทางการที่สามารถนำไปใช้ในการติดตามและประเมินผลในเรื่องดังกล่าวได้ ซึ่งมีรายละเอียดดังนี้

### 3.2.1 ห่วงโซ่คุณค่า (Value Chain) ที่สอดคล้องกับแผนพัฒนาจังหวัด

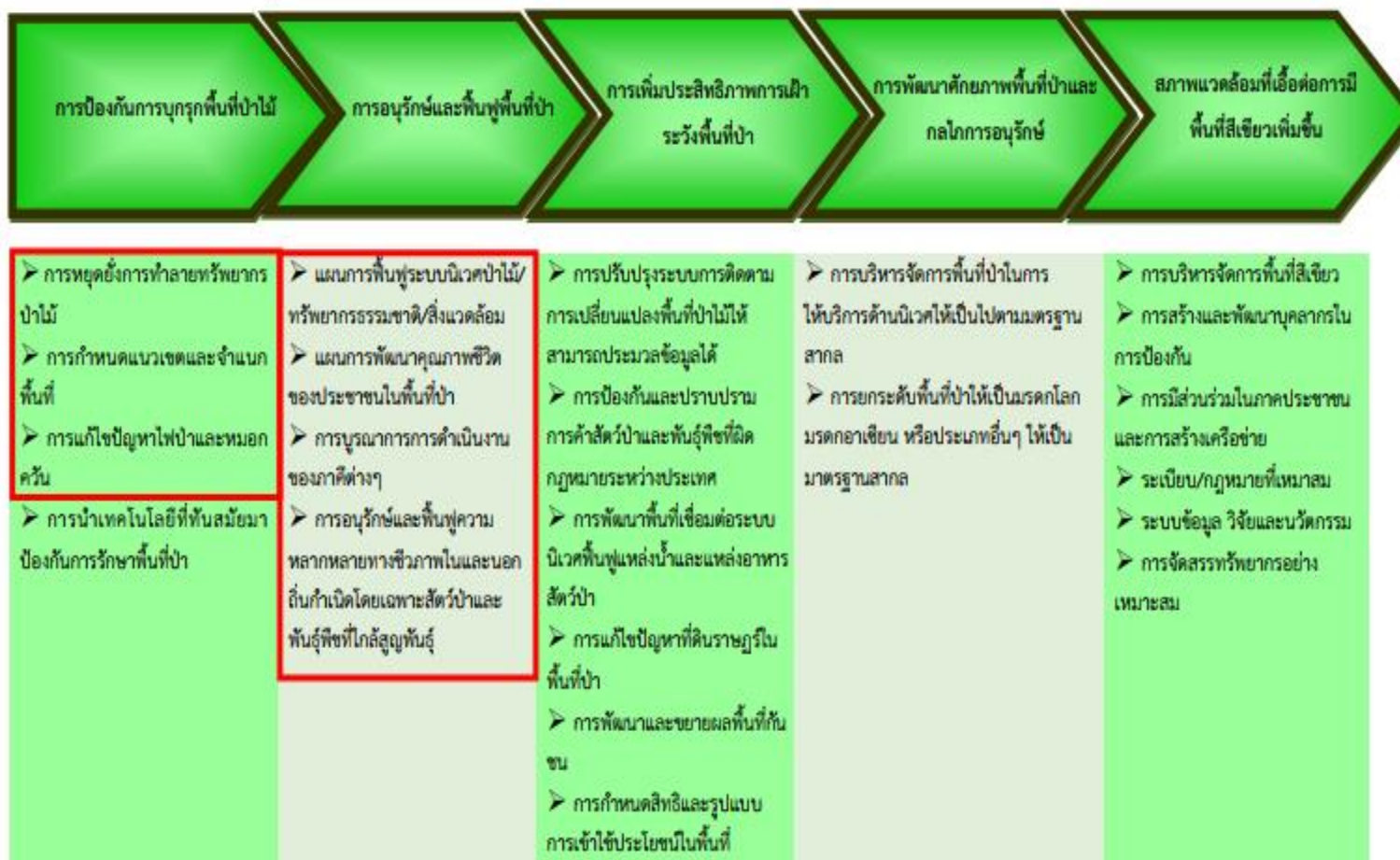
แนวความคิดจัดทำห่วงโซ่คุณค่า “ประเด็นการพัฒนา 2 การจัดการทรัพยากรธรรมชาติและสิ่งแวดล้อมจังหวัดตาก” โดยเริ่มจากการศึกษาห่วงโซ่คุณค่าของประเทศไทย 140 เป้าหมายแผนแม่บทย่อยภายใต้แผนแม่บทภายใต้ยุทธศาสตร์ชาติ (23 ด้าน) ประเด็นที่ 18 การเติบโตอย่างยั่งยืน แผนแม่บทย่อย 18.1 การสร้างการเติบโตอย่างยั่งยืนบนสังคมเศรษฐกิจสีเขียว เป้าหมาย 180102 พื้นที่สีเขียวทุกประเภทเพิ่มขึ้น ได้ดังภาพ 14 จากนั้นดำเนินการจัดทำห่วงโซ่คุณค่า “พื้นที่สีเขียวจังหวัดตาก” ได้ดังภาพ 15

## ห่วงโซ่คุณค่า (Value Chain) การเติบโตอย่างยั่งยืน

แผนแม่บทประเด็น (18) การเติบโตอย่างยั่งยืน

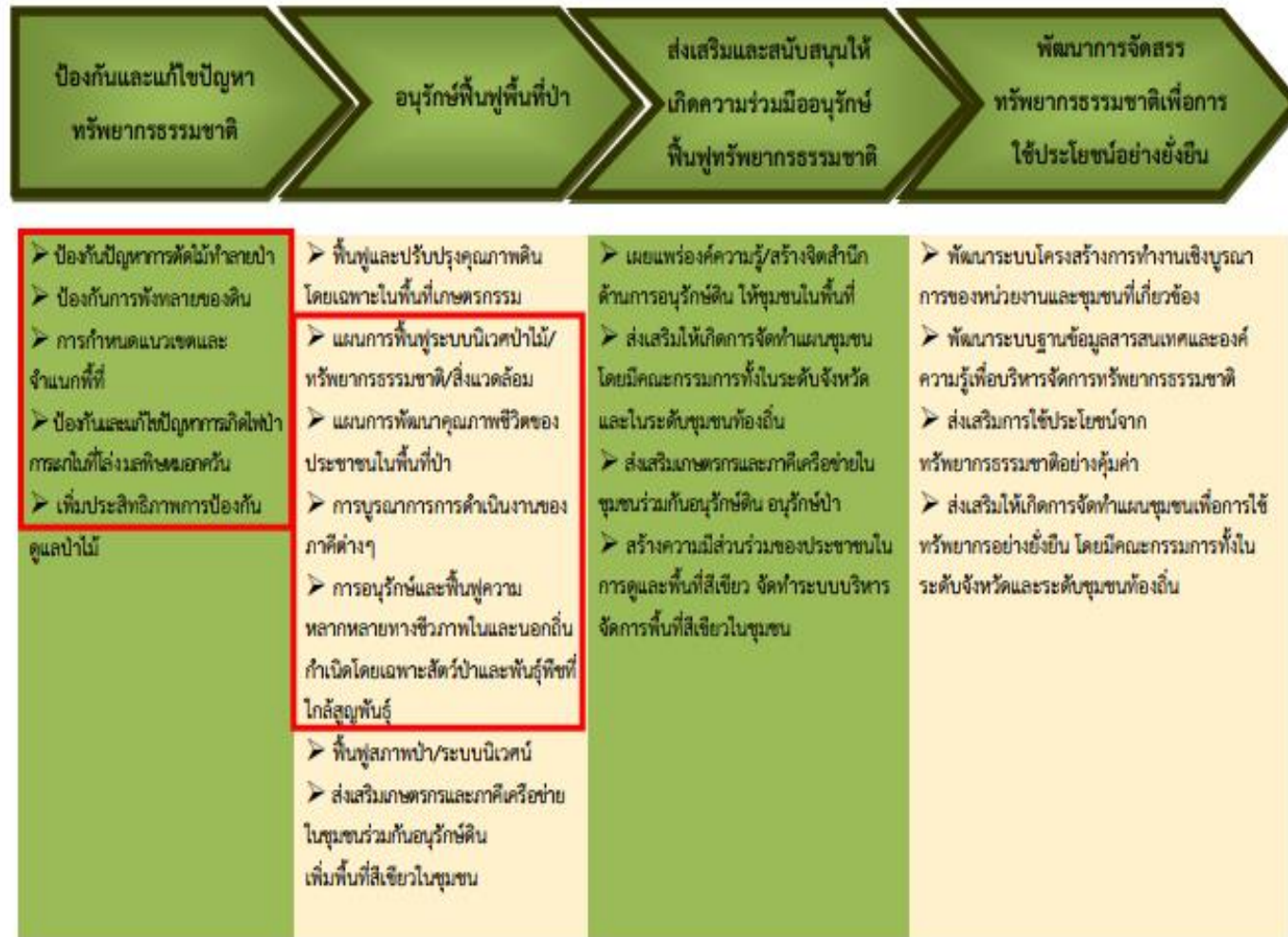
แผนแม่บทย่อย 18.1 การสร้างการเติบโตอย่างยั่งยืนบนสังคมเศรษฐกิจสีเขียว

เป้าหมาย 18102 : พื้นที่สีเขียวทุกประเภทเพิ่มขึ้น



ภาพ 14 ห่วงโซ่คุณค่า (Value Chain) “การเติบโตอย่างยั่งยืน”

### ห่วงโซ่คุณค่า (Value Chain) พื้นที่สีเขียวของจังหวัดตาก



ภาพ 15 ห่วงโซ่คุณค่า (Value Chain) “พื้นที่สีเขียวของจังหวัดตาก”

### 3.2.2 ผังสถิติทางการ

หลังจากที่ได้มีการศึกษาแนวทางการพัฒนาจังหวัด (ประเด็นการพัฒนาที่ 2) ที่สอดคล้องกับห่วงโซ่มูลค่า (Value Chain) ที่สอดคล้องกับแผนพัฒนาจังหวัดตากแล้ว จะต้องมีการคัดเลือกปัจจัยสู่ความสำเร็จ (Critical Success Factor) ที่มีความสำคัญในการบริหารงานในจังหวัด จากนั้นจัดทำผังสถิติทางการ “พื้นที่สีเขียวของจังหวัดตาก” โดยศึกษา วิเคราะห์ความสอดคล้องของตัวชี้วัดภายใต้แผนระดับ 3 เช่น แผนปฏิบัติการราชการกรมป่าไม้ แผนยุทธศาสตร์กระทรวงทรัพยากรธรรมชาติและสิ่งแวดล้อม แผนยุทธศาสตร์กรมป้องกันและบรรเทาสาธารณภัย ยุทธศาสตร์กรมป่าไม้ พ.ศ. 2560–2579 และ GVC การอนุรักษ์และพัฒนาทรัพยากรธรรมชาติ (ดิน ป่าไม้ ชายฝั่ง ทะเล) เป็นต้น จึงสามารถสรุปผังสถิติทางการ “พื้นที่สีเขียวของจังหวัดตาก” ดังตาราง 12



## ประเด็นการพัฒนาที่ 2 : การจัดการทรัพยากรธรรมชาติและสิ่งแวดล้อมจังหวัดตาก

ตาราง 12 ผังสถิติทางการ พื้นที่สีเขียวของจังหวัดตาก

ห่วงโซ่คุณค่า (VC)	ปัจจัยแห่งความสำเร็จ (CSF)	ตัวชี้วัด	บัญชีสถิติทางการ	การจัด จำแนก	ระดับการ นำเสนอ ผล	สถานะ ข้อมูล	หน่วยงาน	การจัดส่งข้อมูลให้ ส่วนราชการ ส่วนกลาง	หมายเหตุ
ยุทธศาสตร์ที่ 2 การจัดการทรัพยากรธรรมชาติและสิ่งแวดล้อม	CSF 1.1 ป้องกันและแก้ไขปัญหาการตัดไม้ทำลายป่า	KPI 1.1 อัตราพื้นที่ป่าอนุรักษ์ถูกบุกรุกทำลายลดลง	Data 1.1.1 พื้นที่ป่าอนุรักษ์ที่ถูกบุกรุกทำลาย				สำนักบริหารพื้นที่อนุรักษ์ที่14(ตาก)		
ยุทธศาสตร์ที่ 2 การจัดการทรัพยากรธรรมชาติและสิ่งแวดล้อม	CSF 1.1 ป้องกันและแก้ไขปัญหาการตัดไม้ทำลายป่า	KPI 1.1 อัตราพื้นที่ป่าอนุรักษ์ถูกบุกรุกทำลายลดลง	Data 1.1.2 สัดส่วนของพื้นที่ป่าต่อพื้นที่จังหวัด				สำนักจัดการทรัพยากรป่าไม้ที่ 4 (ตาก)		
ยุทธศาสตร์ที่ 2 การจัดการทรัพยากรธรรมชาติและสิ่งแวดล้อม	CSF 1.1 ป้องกันและแก้ไขปัญหาการตัดไม้ทำลายป่า	KPI 1.1 อัตราพื้นที่ป่าอนุรักษ์ถูกบุกรุกทำลายลดลง	Data 1.1.3 ร้อยละการเปลี่ยนแปลงของพื้นที่ป่าไม้เฉลี่ยต่อปี				สำนักบริหารพื้นที่อนุรักษ์ที่14(ตาก)/ สำนักจัดการทรัพยากรป่าไม้ที่ 4 (ตาก)/ที่ทำการปกครองอำเภอบ้านตาก		
ยุทธศาสตร์ที่ 2 การจัดการทรัพยากรธรรมชาติและสิ่งแวดล้อม	CSF 1.1 ป้องกันและแก้ไขปัญหาการตัดไม้ทำลายป่า	KPI 1.1 อัตราพื้นที่ป่าอนุรักษ์ถูกบุกรุกทำลายลดลง	Data 1.1.4 พื้นที่เอกสารสิทธิทำกินในเขตพื้นที่ป่าสงวนแห่งชาติ				สำนักจัดการทรัพยากรป่าไม้ที่ 4 (ตาก)		



ตาราง 12 ผังสถิติทางการ พื้นที่สีเขียวของจังหวัดตาก (ต่อ)

ห่วงโซ่คุณค่า (VC)	ปัจจัยแห่งความสำเร็จ (CSF)	ตัวชี้วัด	บัญชีสถิติทางการ	การจัด จำแนก	ระดับการ นำเสนอ ผล	สถานะ ข้อมูล	หน่วยงาน	การจัดส่งข้อมูลให้ ส่วนราชการ ส่วนกลาง	หมายเหตุ
ยุทธศาสตร์ที่ 2 การจัดการทรัพยากรธรรมชาติและสิ่งแวดล้อม	CSF 1.1 ป้องกันและแก้ไขปัญหาการตัดไม้ทำลายป่า	KPI 1.1 อัตราพื้นที่ป่าอนุรักษ์ถูกบุกรุกทำลายลดลง	Data 1.1.5 พื้นที่ปลูกป่านอกเขตพื้นที่อนุรักษ์ จำแนกตามหน่วยงาน				สำนักบริหารพื้นที่อนุรักษ์ที่14(ตาก)/สำนักจัดการทรัพยากรป่าไม้ที่ 4 (ตาก)		
ยุทธศาสตร์ที่ 2 การจัดการทรัพยากรธรรมชาติและสิ่งแวดล้อม	CSF 1.1 ป้องกันและแก้ไขปัญหาการตัดไม้ทำลายป่า	KPI 1.1 อัตราพื้นที่ป่าอนุรักษ์ถูกบุกรุกทำลายลดลง	Data 1.1.6 พื้นที่ปลูกป่าในเขตพื้นที่อนุรักษ์				สำนักจัดการทรัพยากรป่าไม้ที่ 4 (ตาก)		
ยุทธศาสตร์ที่ 2 การจัดการทรัพยากรธรรมชาติและสิ่งแวดล้อม	CSF 1.2 ป้องกันการพังทลายของดิน	KPI 1.2 พื้นที่ประสบภาวะการพังทลายของดินลดลง	Data 1.2.1 ร้อยละของการใช้ที่ดิน จำแนกตามการใช้ประโยชน์				สถานีพัฒนาที่ดินจังหวัด/สำนักจัดการทรัพยากรป่าไม้ที่ ๔ (ตาก)		
ยุทธศาสตร์ที่ 2 การจัดการทรัพยากรธรรมชาติและสิ่งแวดล้อม	CSF 1.2 ป้องกันการพังทลายของดิน	KPI 1.2 พื้นที่ประสบภาวะการพังทลายของดินลดลง	- ร้อยละของการใช้ที่ดิน จำแนกตามพื้นที่ชุมชนและสิ่งปลูกสร้าง				สถานีพัฒนาที่ดินจังหวัด/สำนักจัดการทรัพยากรป่าไม้ที่ ๔ (ตาก)		

ตาราง 12 ผังสถิติทางการ พื้นที่สีเขียวของจังหวัดตาก (ต่อ)

ห่วงโซ่คุณค่า (VC)	ปัจจัยแห่งความสำเร็จ (CSF)	ตัวชี้วัด	บัญชีสถิติทางการ	การจัด จำแนก	ระดับการ นำเสนอ ผล	สถานะ ข้อมูล	หน่วยงาน	การจัดส่งข้อมูลให้ ส่วนราชการ ส่วนกลาง	หมายเหตุ
ยุทธศาสตร์ที่ 2 การจัดการทรัพยากรธรรมชาติและสิ่งแวดล้อม	CSF 1.2 ป้องกันการพังทลายของดิน	KPI 1.2 พื้นที่ประสบภาวะการพังทลายของดินลดลง	- ร้อยละของการใช้ที่ดิน จำแนกตามพื้นที่เกษตรกรรม				สถานีพัฒนาที่ดิน จังหวัด/สำนักจัดการ ทรัพยากรป่าไม้ที่ ๔ (ตาก)		
ยุทธศาสตร์ที่ 2 การจัดการทรัพยากรธรรมชาติและสิ่งแวดล้อม	CSF 1.2 ป้องกันการพังทลายของดิน	KPI 1.2 พื้นที่ประสบภาวะการพังทลายของดินลดลง	- ร้อยละของการใช้ที่ดิน จำแนกตามพื้นที่ป่าไม้				สถานีพัฒนาที่ดิน จังหวัด/สำนักจัดการ ทรัพยากรป่าไม้ที่ ๔ (ตาก)		
ยุทธศาสตร์ที่ 2 การจัดการทรัพยากรธรรมชาติและสิ่งแวดล้อม	CSF 1.2 ป้องกันการพังทลายของดิน	KPI 1.2 พื้นที่ประสบภาวะการพังทลายของดินลดลง	- ร้อยละของการใช้ที่ดิน จำแนกตามพื้นที่แหล่งน้ำ				สถานีพัฒนาที่ดิน จังหวัด/สำนักจัดการ ทรัพยากรป่าไม้ที่ ๔ (ตาก)		
ยุทธศาสตร์ที่ 2 การจัดการทรัพยากรธรรมชาติและสิ่งแวดล้อม	CSF 1.2 ป้องกันการพังทลายของดิน	KPI 1.2 พื้นที่ประสบภาวะการพังทลายของดินลดลง	- ร้อยละของการใช้ที่ดิน จำแนกตามพื้นที่เบ็ดเตล็ด				สถานีพัฒนาที่ดิน จังหวัด/สำนักจัดการ ทรัพยากรป่าไม้ที่ ๔ (ตาก)		
ยุทธศาสตร์ที่ 2 การจัดการทรัพยากรธรรมชาติและสิ่งแวดล้อม	CSF 1.2 ป้องกันการพังทลายของดิน	KPI 1.2 พื้นที่ประสบภาวะการพังทลายของดินลดลง	Data 1.2.2 พื้นที่การจำแนกชั้น ความรุนแรงของการชะล้าง พังทลายของดิน						

ตาราง 12 ผังสถิติทางการ พื้นที่สีเขียวของจังหวัดตาก (ต่อ)

ห่วงโซ่คุณค่า (VC)	ปัจจัยแห่งความสำเร็จ (CSF)	ตัวชี้วัด	บัญชีสถิติทางการ	การจัด จำแนก	ระดับการ นำเสนอ ผล	สถานะ ข้อมูล	หน่วยงาน	การจัดส่งข้อมูลให้ ส่วนราชการ ส่วนกลาง	หมายเหตุ
ยุทธศาสตร์ที่ 2 การจัดการทรัพยากรธรรมชาติและสิ่งแวดล้อม	CSF 1.2 ป้องกันการพังทลายของดิน	KPI 1.2 พื้นที่ประสบภาวะการพังทลายของดินลดลง	- พื้นที่การจำแนกชั้นความรุนแรงของการชะล้างพังทลายของดิน ระดับความรุนแรงมากที่สุด				สถานีพัฒนาที่ดินจังหวัด/สำนักงานทรัพยากรธรรมชาติและสิ่งแวดล้อมตาก/ที่ทำการปกครองอำเภอเมืองตาก		
ยุทธศาสตร์ที่ 2 การจัดการทรัพยากรธรรมชาติและสิ่งแวดล้อม	CSF 1.2 ป้องกันการพังทลายของดิน	KPI 1.2 พื้นที่ประสบภาวะการพังทลายของดินลดลง	- พื้นที่การจำแนกชั้นความรุนแรงของการชะล้างพังทลายของดิน ระดับความรุนแรงมาก				สถานีพัฒนาที่ดินจังหวัด/สำนักงานทรัพยากรธรรมชาติและสิ่งแวดล้อมตาก/ที่ทำการปกครองอำเภอเมืองตาก		
ยุทธศาสตร์ที่ 2 การจัดการทรัพยากรธรรมชาติและสิ่งแวดล้อม	CSF 1.2 ป้องกันการพังทลายของดิน	KPI 1.2 พื้นที่ประสบภาวะการพังทลายของดินลดลง	- พื้นที่การจำแนกชั้นความรุนแรงของการชะล้างพังทลายของดิน ระดับความรุนแรงปานกลาง				สถานีพัฒนาที่ดินจังหวัด/สำนักงานทรัพยากรธรรมชาติและสิ่งแวดล้อมตาก/ที่ทำการ		

ตาราง 12 ผังสถิติทางการ พื้นที่สีเขียวของจังหวัดตาก (ต่อ)

ห่วงโซ่คุณค่า (VC)	ปัจจัยแห่งความสำเร็จ (CSF)	ตัวชี้วัด	บัญชีสถิติทางการ	การจัดจำแนก	ระดับการนำเสนอผล	สถานะข้อมูล	หน่วยงาน	การจัดส่งข้อมูลให้ส่วนราชการส่วนกลาง	หมายเหตุ
							ปกครองอำเภอเมืองตาก		
ยุทธศาสตร์ที่ 2 การจัดการทรัพยากรธรรมชาติและสิ่งแวดล้อม	CSF 1.2 ป้องกันการพังทลายของดิน	KPI 1.2 พื้นที่ประสบภาวะการพังทลายของดินลดลง	- พื้นที่การจำแนกชั้นความรุนแรงของการชะล้างพังทลายของดิน ระดับความรุนแรงน้อย				สถานีพัฒนาที่ดินจังหวัด/สำนักงานทรัพยากรธรรมชาติและสิ่งแวดล้อมตาก/ที่ทำการปกครองอำเภอเมืองตาก		
ยุทธศาสตร์ที่ 2 การจัดการทรัพยากรธรรมชาติและสิ่งแวดล้อม	CSF 1.2 ป้องกันการพังทลายของดิน	KPI 1.2 พื้นที่ประสบภาวะการพังทลายของดินลดลง	- พื้นที่การจำแนกชั้นความรุนแรงของการชะล้างพังทลายของดิน ระดับความรุนแรงน้อยที่สุด				สถานีพัฒนาที่ดินจังหวัด/สำนักงานทรัพยากรธรรมชาติและสิ่งแวดล้อมตาก/ที่ทำการปกครองอำเภอเมืองตาก		
ยุทธศาสตร์ที่ 2 การจัดการทรัพยากรธรรมชาติและสิ่งแวดล้อม	CSF 1.3 ป้องกันและแก้ไขปัญหไฟป่า การเผาในที่โล่งและมลพิษหมอกควัน	KPI 1.3 พื้นที่ที่ประสบปัญหาไฟป่าลดลง และความเข้มข้นของมลพิษหมอกควันลดลง	Data 1.3.1 จำนวนตำบลพื้นที่เสี่ยงไฟป่า				สำนักงานทรัพยากรธรรมชาติและสิ่งแวดล้อมจังหวัด		

ตาราง 12 ผังสถิติทางการ พื้นที่สีเขียวของจังหวัดตาก (ต่อ)

ห่วงโซ่คุณค่า (VC)	ปัจจัยแห่งความสำเร็จ (CSF)	ตัวชี้วัด	บัญชีสถิติทางการ	การจัด จำแนก	ระดับการ นำเสนอ ผล	สถานะ ข้อมูล	หน่วยงาน	การจัดส่งข้อมูลให้ ส่วนราชการ ส่วนกลาง	หมายเหตุ
ยุทธศาสตร์ที่ 2 การจัดการทรัพยากรธรรมชาติและสิ่งแวดล้อม	CSF 1.3 ป้องกันและแก้ไข ปัญหาไฟป่า การเผาในที่โล่ง และมลพิษหมอกควัน	KPI 1.3 พื้นที่ที่ประสบ ปัญหาไฟป่าลดลง และ ความเข้มข้นของมลพิษ หมอกควันลดลง	Data 1.3.2 จำนวนวันที่ฝุ่นอยู่ใน เกณฑ์มาตรฐาน				สำนักงาน ทรัพยากรธรรมชาติและสิ่งแวดล้อม จังหวัด		
ยุทธศาสตร์ที่ 2 การจัดการทรัพยากรธรรมชาติและสิ่งแวดล้อม	CSF 1.3 ป้องกันและแก้ไข ปัญหาไฟป่า การเผาในที่โล่ง และมลพิษหมอกควัน	KPI 1.3 พื้นที่ที่ประสบ ปัญหาไฟป่าลดลง และ ความเข้มข้นของมลพิษ หมอกควันลดลง	Data 1.3.3 จำนวนจุดความร้อน				สำนักงาน ทรัพยากรธรรมชาติและสิ่งแวดล้อม จังหวัด		
ยุทธศาสตร์ที่ 2 การจัดการทรัพยากรธรรมชาติและสิ่งแวดล้อม	CSF 1.4 เพิ่มประสิทธิภาพ การป้องกัน ดูแลป่าไม้	KPI 1.4 อัตราการมีส่วนร่วมของทุกภาคส่วนใน การสร้างความเข้าใจและการแก้ไขพื้นที่ป่า อนุรักษ์ถูกบุกรุกทำลายเพิ่มขึ้น	Data 1.4.1 จำนวนโครงการ/ กิจกรรมที่จัดขึ้นโดยมี วัตถุประสงค์เพื่อสร้างความ เข้าใจและแก้ไขปัญหาพื้นที่ป่า อนุรักษ์ถูกบุกรุกทำลาย				สนง. ทรัพยากรธรรมชาติและสิ่งแวดล้อม จ. ตาก/ที่ทำการ ปกครองอำเภอเมือง ตาก		
ยุทธศาสตร์ที่ 2 การจัดการทรัพยากรธรรมชาติและสิ่งแวดล้อม	CSF 2.1 ฟื้นฟูและปรับปรุง คุณภาพดินโดยเฉพาะในพื้นที่เกษตรกรรม	KPI 2.1 ร้อยละของ จำนวนพื้นที่ เกษตรกรรมที่ได้รับการ ฟื้นฟูและปรับปรุง คุณภาพดิน	Data 2.1.1 จำนวนพื้นที่ เกษตรกรรมที่ได้รับการฟื้นฟู และปรับปรุงคุณภาพดิน				สถานีพัฒนาที่ดิน จังหวัด		

ตาราง 12 ผังสถิติทางการ พื้นที่สีเขียวของจังหวัดตาก (ต่อ)

ท่วงโซ่คุณค่า (VC)	ปัจจัยแห่งความสำเร็จ (CSF)	ตัวชี้วัด	บัญชีสถิติทางการ	การจัด จำแนก	ระดับการ นำเสนอ ผล	สถานะ ข้อมูล	หน่วยงาน	การจัดส่งข้อมูลให้ ส่วนราชการ ส่วนกลาง	หมายเหตุ
ยุทธศาสตร์ที่ 2 การจัดการทรัพยากรธรรมชาติและสิ่งแวดล้อม	CSF 2.2 พื้นฟูสภาพป่า/ระบบนิเวศน์	KPI 2.2 จำนวนพื้นที่ป่าไม้ที่ได้รับการอนุรักษ์ พื้นที่ให้กลับคืนสู่สมดุล	Data 2.2.1 จำนวนพื้นที่ป่าไม้ที่ได้รับการอนุรักษ์พื้นที่ให้กลับคืนสู่สมดุล				สำนักจัดการทรัพยากรป่าไม้ที่ 4 (ตาก)		
ยุทธศาสตร์ที่ 2 การจัดการทรัพยากรธรรมชาติและสิ่งแวดล้อม	CSF 2.3 ส่งเสริมเกษตรและภาคีเครือข่ายในชุมชนร่วมกันอนุรักษ์ดิน	KPI 2.3 การสร้างเครือข่ายความร่วมมือในการอนุรักษ์และดูแลดิน	Data 2.3.1 จำนวนเครือข่ายความร่วมมือในการอนุรักษ์และดูแลดิน				สถานีพัฒนาที่ดินจังหวัด		
ยุทธศาสตร์ที่ 2 การจัดการทรัพยากรธรรมชาติและสิ่งแวดล้อม	CSF 2.4 เพิ่มพื้นที่สีเขียวในชุมชน	KPI 2.4 การเพิ่มขึ้นของพื้นที่สีเขียวในชุมชน	Data 2.4.1 จำนวนและพื้นที่สวนสาธารณะ				สำนักงานพัฒนาชุมชนจังหวัด		
ยุทธศาสตร์ที่ 2 การจัดการทรัพยากรธรรมชาติและสิ่งแวดล้อม	CSF 3.1 เผยแพร่องค์ความรู้/สร้างจิตสำนึกด้านการอนุรักษ์ดินให้ชุมชนในพื้นที่	KPI 3.1 มีการเผยแพร่องค์ความรู้ สร้างจิตสำนึกด้านการอนุรักษ์ดิน ให้ชุมชนในพื้นที่	Data 3.1.1 จำนวนกิจกรรมที่มีการเผยแพร่องค์ความรู้และสร้างจิตสำนึก ด้านการอนุรักษ์ดิน ให้ชุมชนในพื้นที่				สถานีพัฒนาที่ดินจังหวัด		
ยุทธศาสตร์ที่ 2 การจัดการ	CSF 3.2 ส่งเสริมให้เกิดการจัดทำแผนชุมชนโดยมีคณะกรรมการทั้งในระดับ	KPI 3.2 ชุมชนมีแผนสำหรับการอนุรักษ์พื้นที่ทรัพยากรธรรมชาติ	Data 3.2.1 จำนวนกิจกรรมเพื่อจัดทำแผนสำหรับการอนุรักษ์พื้นที่ทรัพยากรธรรมชาติ				สำนักบริหารพื้นที่อนุรักษ์ที่14(ตาก)/สำนักจัดการ		

ตาราง 12 ผังสถิติทางการ พื้นที่สีเขียวของจังหวัดตาก (ต่อ)

ห่วงโซ่คุณค่า (VC)	ปัจจัยแห่งความสำเร็จ (CSF)	ตัวชี้วัด	บัญชีสถิติทางการ	การจัดจำแนก	ระดับการนำเสนอผล	สถานะข้อมูล	หน่วยงาน	การจัดส่งข้อมูลให้ส่วนราชการส่วนกลาง	หมายเหตุ
ทรัพยากรธรรมชาติและสิ่งแวดล้อม	จังหวัด และระดับชุมชนท้องถิ่น						ทรัพยากรป่าไม้ที่ 4 (ตาก)		
ยุทธศาสตร์ที่ 2 การจัดการ ทรัพยากรธรรมชาติและสิ่งแวดล้อม	CSF 3.3 ส่งเสริมเกษตรและภาคีเครือข่ายในชุมชน ร่วมกันอนุรักษ์ดิน อนุรักษ์ป่า	KPI 3.3 จำนวนเกษตรกรและภาคีเครือข่ายชุมชนที่เข้าร่วมโครงการอนุรักษ์ป่าไม้และแหล่งน้ำเพิ่มขึ้น	Data 3.3.1 จำนวนเกษตรกรที่เป็นสมาชิกเครือข่ายการอนุรักษ์ดิน/ป่า				สำนักบริหารพื้นที่อนุรักษ์ที่14(ตาก)/ สำนักจัดการทรัพยากรป่าไม้ที่ 4 (ตาก)/สนง.จังหวัดตาก		
ยุทธศาสตร์ที่ 2 การจัดการ ทรัพยากรธรรมชาติและสิ่งแวดล้อม	CSF 3.4 สร้างความมีส่วนร่วมของประชาชนในการดูแลพื้นที่สีเขียว จัดทำระบบบริหารจัดการพื้นที่สีเขียวในชุมชน	KPI 3.4 อัตราการมีส่วนร่วมของทุกภาคส่วนในการสร้างความเข้าใจเรื่องการดูแลพื้นที่สีเขียว และการจัดทำระบบบริหารจัดการพื้นที่สีเขียวในชุมชนเพิ่มขึ้น	Data 3.4.1 จำนวนกิจกรรมที่ส่งเสริมให้ประชาชนมีส่วนร่วมในการดูแลพื้นที่สีเขียวของชุมชน				สำนักบริหารพื้นที่อนุรักษ์ที่14(ตาก)/ สำนักจัดการทรัพยากรป่าไม้ที่ 4 (ตาก)/ทสจ.		
ยุทธศาสตร์ที่ 2 การจัดการ ทรัพยากรธรรมชาติและสิ่งแวดล้อม	CSF 4.1 พัฒนาระบบโครงสร้างการทำงานเชิงบูรณาการของหน่วยงานและชุมชนที่เกี่ยวข้อง	KPI 4.1 การประชุมหน่วยงานที่เกี่ยวข้อง	Data 4.1.1 ความถี่ในการประชุมหน่วยงานที่เกี่ยวข้อง				สำนักบริหารพื้นที่อนุรักษ์ที่14(ตาก)/ สำนักจัดการ		

ตาราง 12 ผังสถิติทางการ พื้นที่สีเขียวของจังหวัดตาก (ต่อ)

ห่วงโซ่คุณค่า (VC)	ปัจจัยแห่งความสำเร็จ (CSF)	ตัวชี้วัด	บัญชีสถิติทางการ	การจัดจำแนก	ระดับการนำเสนอผล	สถานะข้อมูล	หน่วยงาน	การจัดส่งข้อมูลให้ส่วนราชการส่วนกลาง	หมายเหตุ
							ทรัพยากรป่าไม้ที่ 4 (ตาก)/ทสจ.		
ยุทธศาสตร์ที่ 2 การจัดการทรัพยากรธรรมชาติและสิ่งแวดล้อม	CSF 4.2 พัฒนาระบบฐานข้อมูลสารสนเทศและองค์ความรู้ เพื่อการบริหารจัดการทรัพยากรธรรมชาติ	KPI 4.2 ระบบฐานข้อมูลสารสนเทศและองค์ความรู้ เพื่อการบริหารจัดการทรัพยากรธรรมชาติ	Data 4.2.1 ระบบฐานข้อมูลสารสนเทศและองค์ความรู้ เพื่อการบริหารจัดการทรัพยากรธรรมชาติ				สำนักบริหารพื้นที่อนุรักษ์ที่14(ตาก)/สำนักจัดการทรัพยากรป่าไม้ที่ 4 (ตาก)/ทสจ.		
ยุทธศาสตร์ที่ 2 การจัดการทรัพยากรธรรมชาติและสิ่งแวดล้อม	CSF 4.3 ส่งเสริมการใช้ประโยชน์ทรัพยากรธรรมชาติอย่างคุ้มค่า	KPI4.3 โครงการส่งเสริมการใช้ประโยชน์จากทรัพยากรธรรมชาติอย่างคุ้มค่า	Data 4.3.1 จำนวนโครงการส่งเสริมการใช้ประโยชน์จากทรัพยากรธรรมชาติอย่างคุ้มค่า				สำนักบริหารพื้นที่อนุรักษ์ที่14(ตาก)/สำนักจัดการทรัพยากรป่าไม้ที่ 4 (ตาก)/ทสจ.		
ยุทธศาสตร์ที่ 2 การจัดการทรัพยากรธรรมชาติและสิ่งแวดล้อม	CSF 4.3 ส่งเสริมการใช้ประโยชน์ทรัพยากรธรรมชาติอย่างคุ้มค่า	KPI4.3 โครงการส่งเสริมการใช้ประโยชน์จากทรัพยากรธรรมชาติอย่างคุ้มค่า	Data 4.3.2 จำนวนผู้เข้าร่วมโครงการส่งเสริมการใช้ประโยชน์จากทรัพยากรธรรมชาติอย่างคุ้มค่า				สำนักบริหารพื้นที่อนุรักษ์ที่14(ตาก)/สำนักจัดการทรัพยากรป่าไม้ที่ 4 (ตาก)/ทสจ.		
ยุทธศาสตร์ที่ 2 การจัดการ	CSF 4.4 ส่งเสริมให้เกิดการจัดทำแผนชุมชนเพื่อการใช้ทรัพยากรอย่างยั่งยืน โดยมี	KPI 4.4 แผนชุมชนเพื่อการใช้ทรัพยากรอย่างยั่งยืน	Data 4.4.1 แผนชุมชนเพื่อการใช้ทรัพยากรอย่างยั่งยืน				สำนักงานส่งเสริมการปกครองส่วนท้องถิ่นจังหวัด		



ตาราง 12 ผังสถิติทางการ พื้นที่สีเขียวของจังหวัดตาก (ต่อ)

ห่วงโซ่คุณค่า (VC)	ปัจจัยแห่งความสำเร็จ (CSF)	ตัวชี้วัด	บัญชีสถิติทางการ	การจัดจำแนก	ระดับการนำเสนอผล	สถานะข้อมูล	หน่วยงาน	การจัดส่งข้อมูลให้ส่วนราชการส่วนกลาง	หมายเหตุ
ทรัพยากรธรรมชาติและสิ่งแวดล้อม	คณะกรรมการทั้งในระดับจังหวัด และระดับชุมชนท้องถิ่น								
ยุทธศาสตร์ที่ 2 การจัดการทรัพยากรธรรมชาติและสิ่งแวดล้อม	CSF 4.4 ส่งเสริมให้เกิดการจัดทำแผนชุมชนเพื่อการใช้ทรัพยากรอย่างยั่งยืน โดยมีคณะกรรมการทั้งในระดับจังหวัด และระดับชุมชนท้องถิ่น	KPI 4.4 ความถี่ในการประชุมคณะกรรมการทั้งในระดับจังหวัดและระดับชุมชนท้องถิ่น	Data 4.4.2 ความถี่ในการประชุมคณะกรรมการทั้งในระดับจังหวัด และระดับชุมชนท้องถิ่น				สำนักงานส่งเสริมการปกครองส่วนท้องถิ่นจังหวัด		

### 3.3 ประเด็นการพัฒนาที่ 3 : การพัฒนาผลิตภาพทางการเกษตรจังหวัดตาก

**วัตถุประสงค์** เพื่อพัฒนาเกษตรกรให้ผลิตสินค้าทางการเกษตรและปศุสัตว์ที่ได้มาตรฐาน และเปลี่ยนแปลงพฤติกรรมการเพาะปลูก สร้างรายได้จากการปลูกพืชเศรษฐกิจ ตลอดจนพัฒนาแหล่งน้ำให้เพียงพอสำหรับการเกษตรและปศุสัตว์ได้ตลอดทั้งปี

**ตัวชี้วัด** มูลค่าผลผลิตการเกษตร เพิ่มขึ้นร้อยละ 3 ต่อปี

ในการขับเคลื่อนประเด็นการพัฒนาที่ 3 : การพัฒนาผลิตภาพทางการเกษตรของจังหวัดตาก ได้ดำเนินการจัดทำห่วงโซ่คุณค่า (Value Chain) ที่สอดคล้องกับแผนพัฒนาจังหวัดตาก เรื่อง “การพัฒนาผลิตภาพทางการเกษตรของจังหวัดตาก” และคัดเลือกปัจจัยสู่ความสำเร็จ (Critical Success Factor) พร้อมจัดทำผังสถิติทางการ เรื่อง “การพัฒนาผลิตภาพทางการเกษตรของจังหวัดตาก” ที่ประกอบด้วยรายการข้อมูลสถิติทางการที่สามารถนำไปใช้ในการติดตามและประเมินผลในเรื่องดังกล่าวได้ ซึ่งมีรายละเอียดดังนี้

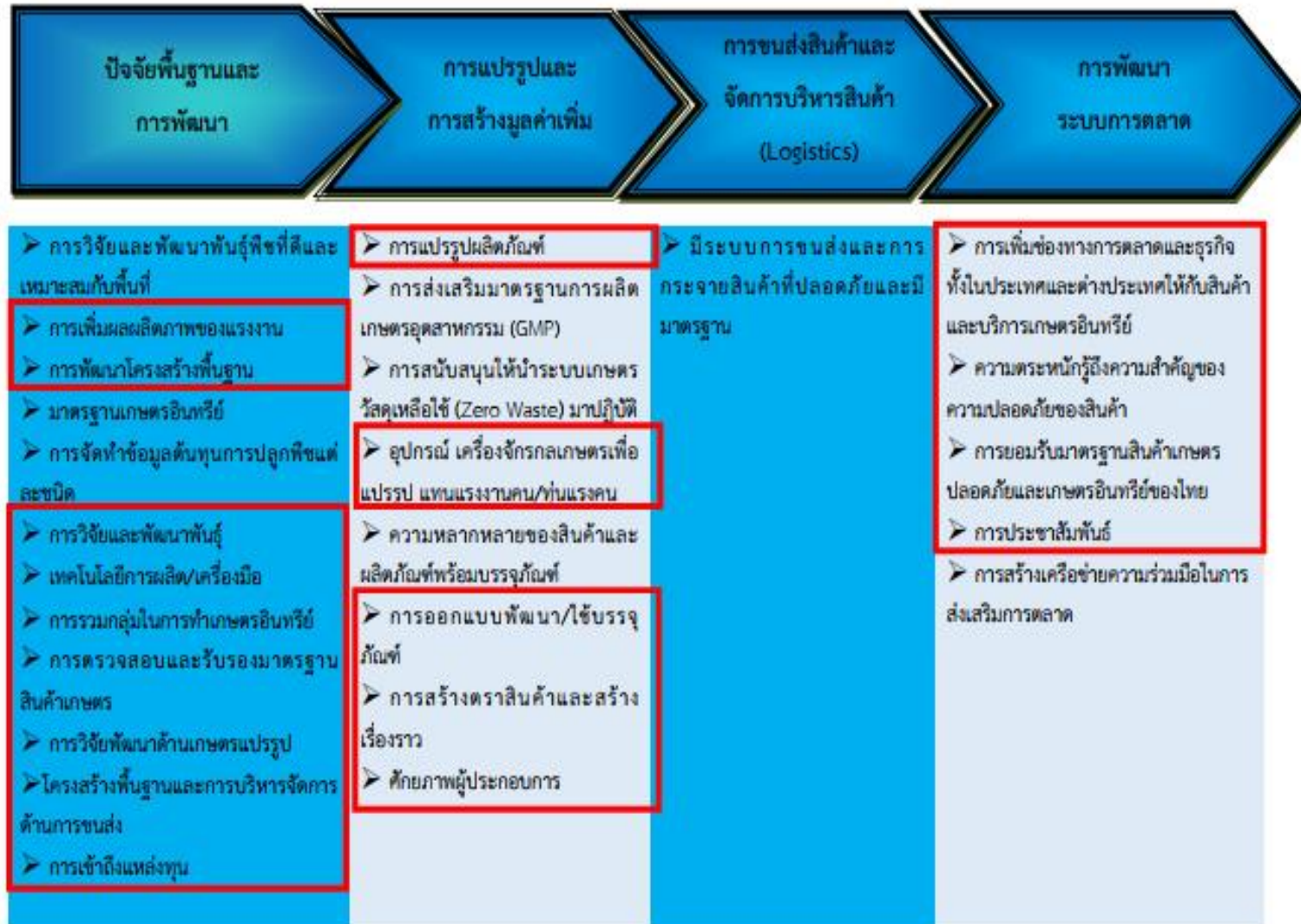
#### 3.3.1 ห่วงโซ่คุณค่า (Value Chain) ที่สอดคล้องกับแผนพัฒนาจังหวัด

แนวคิดการจัดทำห่วงโซ่คุณค่าที่สอดคล้องกับแผนพัฒนาจังหวัดตาก “ประเด็นการพัฒนา ที่ 1: การพัฒนาผลิตภาพทางการเกษตรจังหวัดตาก” โดยเริ่มจากการศึกษาห่วงโซ่คุณค่าของประเทศไทย 140 เป้าหมายแผนแม่บทย่อย ภายใต้แผนแม่บทภายใต้ยุทธศาสตร์ชาติ (23 ด้าน) ประเด็นที่ 3 การเกษตร แผนแม่บทย่อย 3.2 เกษตรปลอดภัย เป้าหมาย 030201 สินค้าเกษตรปลอดภัยมีมูลค่าเพิ่มขึ้น (GAP และ เกษตรอินทรีย์) เป้าหมาย 030202 ผลผลิตภัณฑ์เกษตรปลอดภัยของไทยได้รับการยอมรับด้านคุณภาพความปลอดภัยและคุณค่าทางโภชนาการสูงขึ้น แผนแม่บทย่อย 3.4 เกษตรแปรรูป เป้าหมาย 030401 สินค้าเกษตรแปรรูปและผลิตภัณฑ์มีมูลค่าเพิ่มขึ้น จากนั้นดำเนินการจัดทำห่วงโซ่คุณค่า (Value Chain) การเกษตร ดังภาพ 16 และห่วงโซ่คุณค่า (Value Chain) ที่สอดคล้องกับแผนพัฒนาจังหวัดตาก เรื่อง “การพัฒนาผลิตภาพทางการเกษตรจังหวัดตาก” ได้ดังภาพ 17



ภาพ 16 ห่วงโซ่คุณค่า (Value Chain) “การเกษตร”

## ห่วงโซ่คุณค่า (Value Chain) การผลิต การแปรรูปสินค้าเกษตรที่มีคุณภาพของจังหวัดตาก



ภาพ 17 ห่วงโซ่คุณค่า (Value Chain) “การผลิต การแปรรูปสินค้าเกษตรที่มีคุณภาพของจังหวัดตาก”

### 3.3.2 ผังสถิติทางการ

การจัดทำผังสถิติทางการประเด็นการพัฒนาที่ 3 : การพัฒนาผลิตภาพทางการเกษตร จังหวัดตาก หลังจากที่ได้มีการศึกษาแนวทางการพัฒนาจังหวัด (ประเด็นการพัฒนาที่ 1) ที่สอดคล้องกับห่วงโซ่คุณค่า (Value Chain) ที่สอดคล้องกับแผนพัฒนาจังหวัดตากแล้ว จะต้องมีการคัดเลือกปัจจัยสู่ความสำเร็จ (Critical Success Factor) ที่มีความสำคัญในการบริหารงานในจังหวัด จากนั้นจัดทำผังสถิติทางการ “การพัฒนาผลิตภาพทางการเกษตร จังหวัดตาก” โดยศึกษายุทธศาสตร์ กลยุทธ์ แนวทางการพัฒนา ตลอดจนตัวชี้วัดภายใต้แผนระดับ 3 เช่น ยุทธศาสตร์เกษตรและสหกรณ์ ระยะ 20 ปี แผนปฏิบัติการเกษตรอัจฉริยะ แผนพัฒนาสถิติสาขาเกษตร เป็นต้น ที่สอดคล้องกับปัจจัยสู่ความสำเร็จ (Critical Success Factor) พร้อมทั้งกำหนดรายการข้อมูลสถิติที่สำคัญ และจำเป็น จึงสามารถสรุปผังสถิติรายการ “การพัฒนาผลิตภาพทางการเกษตร จังหวัดตาก” ดังตาราง 13

### ประเด็นการพัฒนาที่ 3 : การพัฒนาผลผลิตภาพทางการเกษตรจังหวัดตาก

ตาราง 13 ผังสถิติทางการ “การพัฒนาผลผลิตภาพทางการเกษตร จังหวัดตาก”

ห่วงโซ่คุณค่า (VC)	ปัจจัยแห่งความสำเร็จ (CSF)	ตัวชี้วัด	บัญชีสถิติทางการ	การจัด จำแนก	ระดับการ นำเสนอ ผล	สถานะ ข้อมูล	หน่วยงาน	การจัดส่งข้อมูลให้ ส่วนราชการ ส่วนกลาง	หมายเหตุ
ยุทธศาสตร์ที่ 3 การพัฒนาผลผลิตภาพทางการเกษตร	CSF 1.1 ชนิดพันธุ์ข้าวที่เกษตรกรนิยมปลูก	KPI 1.1 ชนิดพันธุ์ข้าวที่เกษตรกรนิยมปลูก	Data 1.1.จำนวนชนิดพันธุ์ข้าวที่เกษตรกรนิยมปลูก				สำนักงานเกษตรและสหกรณ์จังหวัด		
ยุทธศาสตร์ที่ 3 การพัฒนาผลผลิตภาพทางการเกษตร	CSF 1.2 พื้นที่ได้รับน้ำจากแหล่งชลประทาน	KPI 1.2 พื้นที่ที่ได้รับน้ำจากแหล่งน้ำชลประทาน	Data 1.2 จำนวนพื้นที่ที่ได้รับน้ำจากแหล่งน้ำชลประทาน				โครงการชลประทานจังหวัด		
ยุทธศาสตร์ที่ 3 การพัฒนาผลผลิตภาพทางการเกษตร	CSF 1.3 พื้นที่ปลูกข้าวที่ได้รับแหล่งน้ำชลประทาน	KPI 1.3 พื้นที่ปลูกข้าวที่ได้รับแหล่งน้ำชลประทาน	Data 1.3 จำนวนพื้นที่ปลูกข้าวที่ได้รับแหล่งน้ำชลประทาน				โครงการชลประทานจังหวัด		
ยุทธศาสตร์ที่ 3 การพัฒนาผลผลิตภาพทางการเกษตร	CSF 1.4 พื้นที่ปลูกข้าวที่ใช้น้ำจากแหล่งนํ้านอกเขตชลประทาน	KPI 1.4 พื้นที่ปลูกข้าวที่ใช้น้ำจากแหล่งนํ้านอกเขตชลประทาน	Data 1.4 จำนวนพื้นที่ปลูกข้าวที่ใช้น้ำจากแหล่งนํ้านอกเขตชลประทาน				โครงการชลประทานจังหวัด		
ยุทธศาสตร์ที่ 3 การพัฒนาผลผลิตภาพทางการเกษตร	CSF1.5 แหล่งน้ำสาธารณะ	KPI 1.5 จำนวนแหล่งน้ำสาธารณะ	Data 1.5 จำนวนแหล่งน้ำสาธารณะ				โครงการชลประทานจังหวัด		

23 สถานะข้อมูล แบ่งเป็น 1. พร้อมเผยแพร่ 2. ต้องพัฒนา 3. ไม่มีหน่วยงานรับผิดชอบ 4. อื่นๆ

24 การส่งข้อมูลให้ส่วนราชการส่วนกลาง (กระทรวง กรม) แบ่งเป็น 1.จัดส่ง 2. ไม่ได้จัดส่ง เพื่อใช้ในการกำหนดหน่วยงานเจ้าของข้อมูล (Data Owner) และประสานกับกระทรวงกรมต้นสังกัดในการลงทะเบียนชุดข้อมูลในระบบบัญชีข้อมูลภาครัฐเพื่อให้บริการข้อมูลดังกล่าวต่อไป



ตาราง 13 ผังสถิติทางการ “การพัฒนาผลผลิตภาพทางการเกษตร จังหวัดตาก” (ต่อ)

ห่วงโซ่คุณค่า (VC)	ปัจจัยแห่งความสำเร็จ (CSF)	ตัวชี้วัด	บัญชีสถิติทางการ	การจัด จำแนก	ระดับการ นำเสนอ ผล	สถานะ ข้อมูล	หน่วยงาน	การจัดส่งข้อมูลให้ ส่วนราชการ ส่วนกลาง	หมายเหตุ
ยุทธศาสตร์ที่ 3 การพัฒนาผลผลิตภาพทางการเกษตร	CSF 2.1 จำนวนเกษตรกรที่ปลูกข้าวทุกชนิด	KPI 2.1 จำนวนเกษตรกรที่ปลูกข้าวทุกชนิด	Data 2.1.1 จำนวนเกษตรกรที่ปลูกข้าวทุกชนิด				สำนักงานเกษตรจังหวัด		
ยุทธศาสตร์ที่ 3 การพัฒนาผลผลิตภาพทางการเกษตร	CSF 2.2 จำนวนเนื้อที่เพาะปลูกข้าว เนื้อที่เก็บเกี่ยว และเนื้อที่เสียหาย	KPI 2.2 จำนวนเนื้อที่เพาะปลูกข้าว เนื้อที่เก็บเกี่ยว และเนื้อที่เสียหาย	Data 2.2 จำนวนเนื้อที่เพาะปลูกข้าว เนื้อที่เก็บเกี่ยว เนื้อที่เสียหาย				สำนักงานเกษตรจังหวัด		
ยุทธศาสตร์ที่ 3 การพัฒนาผลผลิตภาพทางการเกษตร	CSF 2.3 จำนวนผลผลิตข้าว รายปีเพาะปลูก	KPI 2.3 จำนวนผลผลิตข้าวรายปีเพาะปลูก	Data 2.3.1 จำนวนผลผลิตข้าวรายปีเพาะปลูก				สำนักงานเกษตรจังหวัด		
ยุทธศาสตร์ที่ 3 การพัฒนาผลผลิตภาพทางการเกษตร	CSF 2.3 จำนวนผลผลิตข้าว รายปีเพาะปลูก	KPI 2.3 จำนวนผลผลิตข้าวรายปีเพาะปลูก	Data 2.3.2 จำนวนผลผลิตข้าวเฉลี่ยต่อไร่				สำนักงานเกษตรจังหวัด		
ยุทธศาสตร์ที่ 3 การพัฒนาผลผลิตภาพทางการเกษตร	CSF 2.3 จำนวนผลผลิตข้าว รายปีเพาะปลูก	KPI 2.3 จำนวนผลผลิตข้าวรายปีเพาะปลูก	Data 2.3.3 ราคาขาย ณ ที่ไร่นาเฉลี่ย				สำนักงานเกษตรจังหวัด		
ยุทธศาสตร์ที่ 3 การพัฒนาผลผลิตภาพทางการเกษตร	CSF 2.4 ราคาข้าวเปลือก จำแนกตามประเภทข้าวต่อกิโลกรัม	KPI 2.4 ราคาข้าวเปลือกจำแนกตามประเภทข้าวต่อกิโลกรัม	Data 2.4 ราคาข้าวเปลือกจำแนกตามประเภทข้าวต่อกิโลกรัม				สำนักงานเกษตรจังหวัด		
ยุทธศาสตร์ที่ 3 การพัฒนาผลผลิตภาพทางการเกษตร	CSF 2.4 ราคาข้าวเปลือก จำแนกตามประเภทข้าวต่อกิโลกรัม	KPI 2.4 ราคาข้าวเปลือกจำแนกตามประเภทข้าวต่อกิโลกรัม	- ราคาข้าวเปลือก (ข้าวขาว) ต่อกิโลกรัม				สำนักงานเกษตรจังหวัด		

ตาราง 13 ผังสถิติทางการ “การพัฒนาผลิตภาพทางการเกษตร จังหวัดตาก” (ต่อ)

ห่วงโซ่คุณค่า (VC)	ปัจจัยแห่งความสำเร็จ (CSF)	ตัวชี้วัด	บัญชีสถิติทางการ	การจัด จำแนก	ระดับการ นำเสนอ ผล	สถานะ ข้อมูล	หน่วยงาน	การจัดส่งข้อมูลให้ ส่วนราชการ ส่วนกลาง	หมายเหตุ
ยุทธศาสตร์ที่ 3 การพัฒนาผลิตภาพทางการเกษตร	CSF 2.4 ราคาข้าวเปลือก จำแนกตามประเภทข้าวต่อ กิโลกรัม	KPI 2.4 ราคาข้าวเปลือก จำแนกตามประเภทข้าว ต่อกิโลกรัม	- ราคาข้าวเปลือก (ข้าวหอม มะลิ) ต่อกิโลกรัม				สำนักงานเกษตร จังหวัด		
ยุทธศาสตร์ที่ 3 การพัฒนาผลิตภาพทางการเกษตร	CSF 2.4 ราคาข้าวเปลือก จำแนกตามประเภทข้าวต่อ กิโลกรัม	KPI 2.4 ราคาข้าวเปลือก จำแนกตามประเภทข้าว ต่อกิโลกรัม	- ราคาข้าวเปลือก (ข้าวเหนียว) ต่อกิโลกรัม				สำนักงานเกษตร จังหวัด		
ยุทธศาสตร์ที่ 3 การพัฒนาผลิตภาพทางการเกษตร	CSF 2.5 ต้นทุนในการ เพาะปลูกข้าวเฉลี่ยต่อไร่	KPI 2.5 ต้นทุนในการ เพาะปลูกข้าวเฉลี่ยต่อไร่	Data 2.5 ต้นทุนในการเพาะปลูก ข้าวเฉลี่ยต่อไร่				สำนักงานเกษตร จังหวัดตาก		
ยุทธศาสตร์ที่ 3 การพัฒนาผลิตภาพทางการเกษตร	CSF 2.6 ผลผลิตข้าวเปลือก ที่ผ่านเกณฑ์มาตรฐาน GAP (ตัน)	KPI 2.6 ผลผลิต ข้าวเปลือกที่ผ่านเกณฑ์ มาตรฐาน GAP (ตัน)	Data 2.6 จำนวนผลผลิต ข้าวเปลือกที่ผ่านเกณฑ์มาตรฐาน GAP (ตัน)				สำนักงานเกษตร และสหกรณ์จังหวัด		
ยุทธศาสตร์ที่ 3 การพัฒนาผลิตภาพทางการเกษตร	CSF 2.7 ปริมาณการใช้ ปุ๋ยเคมีในการปลูกข้าวเฉลี่ย ต่อไร่	KPI 2.7 ปริมาณการใช้ ปุ๋ยเคมีในการปลูกข้าว เฉลี่ยต่อไร่	Data 2.7 จำนวนปริมาณการใช้ ปุ๋ยเคมีในการปลูกข้าวเฉลี่ยต่อไร่				สำนักงานเกษตร และสหกรณ์จังหวัด		
ยุทธศาสตร์ที่ 3 การพัฒนาผลิตภาพทางการเกษตร	CSF 2.8 ปริมาณการใช้ปุ๋ย อินทรีย์ในการเพาะปลูกข้าว เฉลี่ยต่อไร่	KPI 2.8 ปริมาณการใช้ปุ๋ย อินทรีย์ในการเพาะปลูก ข้าวเฉลี่ยต่อไร่	Data 2.8 จำนวนปริมาณการใช้ ปุ๋ยอินทรีย์ในการเพาะปลูกข้าว เฉลี่ยต่อไร่				สำนักงานเกษตร และสหกรณ์จังหวัด		



ตาราง 13 ผังสถิติทางการ “การพัฒนาผลิตภาพทางการเกษตร จังหวัดตาก” (ต่อ)

ห่วงโซ่คุณค่า (VC)	ปัจจัยแห่งความสำเร็จ (CSF)	ตัวชี้วัด	บัญชีสถิติทางการ	การจัด จำแนก	ระดับการ นำเสนอ ผล	สถานะ ข้อมูล	หน่วยงาน	การจัดส่งข้อมูลให้ ส่วนราชการ ส่วนกลาง	หมายเหตุ
ยุทธศาสตร์ที่ 3 การพัฒนา ผลิตภาพทางการเกษตร	CSF2.9 เกษตรกรผู้ปลูกข้าวที่ เป็นสมาชิกเกษตรแปลงใหญ่	KPI 2.9 เกษตรกรผู้ปลูก ข้าวที่เป็นสมาชิกเกษตร แปลงใหญ่	Data 2.9 จำนวนเกษตรกรผู้ ปลูกข้าวที่เป็นสมาชิกเกษตร แปลงใหญ่				สำนักงานเกษตร และสหกรณ์จังหวัด		
ยุทธศาสตร์ที่ 3 การพัฒนา ผลิตภาพทางการเกษตร	CSF 2.10 พื้นที่ผู้ปลูกข้าว เกษตรแปลงใหญ่	KPI 2.10 พื้นที่ผู้ปลูก ข้าวเกษตรแปลงใหญ่	Data 2.10 จำนวนพื้นที่ผู้ปลูก ข้าวเกษตรแปลงใหญ่				สำนักงานเกษตร และสหกรณ์จังหวัด		
ยุทธศาสตร์ที่ 3 การพัฒนา ผลิตภาพทางการเกษตร	CSF 3.1 จำนวนสหกรณ์ การเกษตร	KPI 3.1 จำนวนสหกรณ์ การเกษตร	Data 3.1 จำนวนสหกรณ์ การเกษตร				สำนักงานสหกรณ์ จังหวัดตาก		
ยุทธศาสตร์ที่ 3 การพัฒนา ผลิตภาพทางการเกษตร	CSF 3.2 จำนวนกลุ่ม วิสาหกิจชุมชนผู้ปลูกข้าว	KPI 3.2 จำนวนกลุ่ม วิสาหกิจชุมชนผู้ปลูก ข้าว	Data 3.2 จำนวนกลุ่มวิสาหกิจ ชุมชนผู้ปลูกข้าว				สำนักงานสหกรณ์ จังหวัดตาก		
ยุทธศาสตร์ที่ 3 การ พัฒนาผลิตภาพทาง การเกษตร	CSF 3.3 จำนวนเกษตรกรผู้ ปลูกข้าวที่เป็นสมาชิก สหกรณ์การเกษตร	KPI 3.3 จำนวน เกษตรกรผู้ปลูกข้าวที่ เป็นสมาชิกสหกรณ์ การเกษตร	Data 3.3 จำนวนเกษตรกรผู้ปลูก ข้าวที่เป็นสมาชิกสหกรณ์ การเกษตร				สำนักงานสหกรณ์ จังหวัดตาก		
ยุทธศาสตร์ที่ 3 การ พัฒนาผลิตภาพทาง การเกษตร	CSF 3.4 จำนวนเกษตรกรผู้ ปลูกข้าวที่กู้เงินจากสถาบัน การเงิน/กองทุน	KPI 3.4 จำนวน เกษตรกรผู้ปลูกข้าวที่กู้ เงินจากสถาบันการเงิน/ กองทุน	Data 3.4 จำนวนเกษตรกรผู้ปลูก ข้าวที่กู้เงินจากสถาบันการเงิน/ กองทุน				สำนักงานสหกรณ์ จังหวัดตาก		

ตาราง 13 ผังสถิติทางการ “การพัฒนาผลิตภาพทางการเกษตร จังหวัดตาก” (ต่อ)

ห่วงโซ่คุณค่า (VC)	ปัจจัยแห่งความสำเร็จ (CSF)	ตัวชี้วัด	บัญชีสถิติทางการ	การจัด จำแนก	ระดับการ นำเสนอ ผล	สถานะ ข้อมูล	หน่วยงาน	การจัดส่งข้อมูลให้ ส่วนราชการ ส่วนกลาง	หมายเหตุ
ยุทธศาสตร์ที่ 3 การพัฒนาผลิตภาพทางการเกษตร	CSF 4.1 จำนวนโรงสีชุมชน โรงสีสหกรณ์ และโรงสีเอกชน	KPI 4.1 จำนวนโรงสีชุมชน โรงสีสหกรณ์ และโรงสีเอกชน	Data 4.1 จำนวนโรงสีชุมชน โรงสีสหกรณ์ และโรงสีเอกชน				สำนักงานเกษตรจังหวัด		
ยุทธศาสตร์ที่ 3 การพัฒนาผลิตภาพทางการเกษตร	CSF 4.2 พื้นที่ลานตาก ข้าวเปลือกของชุมชนและสหกรณ์	KPI 4.2 พื้นที่ลานตาก ข้าวเปลือกของชุมชนและสหกรณ์	Data 4.2 จำนวนพื้นที่ลานตาก ข้าวเปลือกของชุมชนและสหกรณ์				สำนักงานเกษตรจังหวัด		
ยุทธศาสตร์ที่ 3 การพัฒนาผลิตภาพทางการเกษตร	CSF4.3ผลิตภัณฑ์ที่แปรรูปจากข้าว/ผลิตภัณฑ์ที่เกี่ยวข้อง	KPI 4.3 ผลิตภัณฑ์ที่แปรรูปจากข้าว/ผลิตภัณฑ์ที่เกี่ยวข้อง	Data 4.3.1 จำนวนสมาชิกผู้ผลิตผลิตภัณฑ์ที่แปรรูปจากข้าว/ผลิตภัณฑ์ที่เกี่ยวข้อง				สำนักงานเกษตรจังหวัด		
ยุทธศาสตร์ที่ 3 การพัฒนาผลิตภาพทางการเกษตร	CSF4.3ผลิตภัณฑ์ที่แปรรูปจากข้าว/ผลิตภัณฑ์ที่เกี่ยวข้อง	KPI 4.3 ผลิตภัณฑ์ที่แปรรูปจากข้าว/ผลิตภัณฑ์ที่เกี่ยวข้อง	Data 4.3.2 จำนวนผลิตภัณฑ์ที่แปรรูปจากข้าว/ผลิตภัณฑ์ที่เกี่ยวข้อง				สำนักงานเกษตรจังหวัด		
ยุทธศาสตร์ที่ 3 การพัฒนาผลิตภาพทางการเกษตร	CSF 5.1 กลุ่มผู้ประกอบการค้าข้าว	KPI 5.1 กลุ่มผู้ประกอบการค้าข้าว	Data 5.1 จำนวนกลุ่มผู้ประกอบการค้าข้าวจังหวัด				สำนักงานเกษตรและสหกรณ์จังหวัด		
ยุทธศาสตร์ที่ 3 การพัฒนาผลิตภาพทางการเกษตร	CSF 5.2 โกดัง หรือสถานที่เก็บรักษาข้าวเปลือกที่ได้มาตรฐาน	KPI 5.2 โกดัง หรือสถานที่เก็บรักษาข้าวเปลือกที่ได้มาตรฐาน	Data 5.2 จำนวนโกดัง หรือสถานที่เก็บรักษาข้าวเปลือกที่ได้มาตรฐาน				สำนักงานเกษตรและสหกรณ์จังหวัด		
ยุทธศาสตร์ที่ 3 การพัฒนาผลิตภาพทางการเกษตร	CSF 6.1 มูลค่าปริมาณข้าวที่มีการขายผ่านตลาดกลางของจังหวัด	KPI 6.1 มูลค่าปริมาณข้าวที่มีการขายผ่านตลาดกลางของจังหวัด	Data 6.1 มูลค่าปริมาณข้าวที่มีการขายผ่านตลาดกลางของจังหวัด				สำนักงานพาณิชย์จังหวัด		

### 3.4 ประเด็นการพัฒนาที่ 4 : การส่งเสริมการท่องเที่ยว สินค้า OTOP และการค้าชายแดน

#### วัตถุประสงค์

1. เพื่อพัฒนาแหล่งท่องเที่ยว และส่งเสริมกิจกรรม ประชาสัมพันธ์การท่องเที่ยว
2. เพื่อส่งเสริมและพัฒนาสินค้า OTOP สินค้าชุมชนและผลิตภัณฑ์วิสาหกิจชุมชน ตลอดจนเพิ่มช่องทางการจำหน่ายสินค้า
3. เพื่อพัฒนาและส่งเสริมการค้าการลงทุนในพื้นที่เขตเศรษฐกิจพิเศษตาก

#### ตัวชี้วัด

1. รายได้จากการท่องเที่ยวเพิ่มขึ้นร้อยละ 3 ต่อปี
2. ผลิตภัณฑ์มวลรวมต่อหัวต่อคนต่อปี เพิ่มขึ้นร้อยละ 3 ต่อปี

ในการขับเคลื่อนประเด็นการพัฒนาที่ 4 : การส่งเสริมการท่องเที่ยว สินค้า OTOP และการค้าชายแดน ได้ดำเนินการจัดทำห่วงโซ่คุณค่า (Value Chain) เรื่อง “การท่องเที่ยวของจังหวัดตาก” และคัดเลือกปัจจัยสู่ความสำเร็จ (Critical Success Factor) เพื่อจัดทำผังสถิติทางการ เรื่อง “การท่องเที่ยวของจังหวัดตาก” ที่ประกอบด้วยรายการข้อมูลสถิติทางการที่สามารถนำไปใช้ในการติดตามและประเมินผลในเรื่องดังกล่าวได้ ซึ่งมีรายละเอียดดังนี้

#### 3.4.1 ห่วงโซ่คุณค่า (Value Chain) ที่สอดคล้องกับแผนพัฒนาจังหวัด

แนวความคิดจัดทำห่วงโซ่คุณค่าที่สอดคล้องกับแผนพัฒนาจังหวัดตาก “ประเด็นการพัฒนาที่ 4 ยกระดับศักยภาพการท่องเที่ยว และผลิตภัณฑ์ท้องถิ่น ที่เน้นคุณภาพ อัตลักษณ์ และความยั่งยืน” โดยเริ่มจากการศึกษาห่วงโซ่คุณค่าของประเทศไทย 140 เป้าหมายแผนแม่บทย่อย ภายใต้แผนแม่บทภายใต้ยุทธศาสตร์ชาติ (23 ด้าน) ประเด็น 5 การท่องเที่ยว

- แผนแม่บทย่อย 05.1 การท่องเที่ยวเชิงสร้างสรรค์และวัฒนธรรม เป้าหมาย 050101 รายได้จากการท่องเที่ยวเชิงสร้างสรรค์และวัฒนธรรมเพิ่มขึ้น เป้าหมาย 050102 เมืองและชุมชนที่มีศักยภาพด้านการท่องเที่ยวสร้างสรรค์และวัฒนธรรมเพิ่มขึ้น เป้าหมาย 050103 สินค้าท่องเที่ยวเชิงสร้างสรรค์และวัฒนธรรมได้รับการขึ้นทะเบียนทรัพย์สินทางปัญญาเพิ่มขึ้น
- แผนแม่บทย่อย 05.2 การท่องเที่ยวเชิงธุรกิจ เป้าหมาย 050201 รายได้จากการท่องเที่ยวเชิงธุรกิจเพิ่มขึ้น
- แผนแม่บทย่อย 05.3 การท่องเที่ยวเชิงสุขภาพ ความงาม และแพทย์แผนไทย เป้าหมาย 050301 รายได้จากการท่องเที่ยวเชิงสุขภาพ ความงาม และแพทย์แผนไทยเพิ่มขึ้น เป้าหมาย 050303 สถานประกอบการด้านการท่องเที่ยวเชิงสุขภาพและบริการทางการแพทย์ได้รับมาตรฐานเพิ่มขึ้น
- แผนแม่บทย่อย 05.5 การท่องเที่ยวเชื่อมโยงภูมิภาค เป้าหมาย 050501 ประเทศไทยเป็นจุดเชื่อมต่อการเดินทางของนักท่องเที่ยวในภูมิภาคอาเซียน

- แผนแม่บทย่อย 05.6 การพัฒนาระบบนิเวศการท่องเที่ยว เป้าหมาย 050601 นักท่องเที่ยวมีความปลอดภัยในชีวิตและทรัพย์สินมากขึ้น เป้าหมาย โครงสร้างพื้นฐาน เพื่อสนับสนุนการท่องเที่ยวมีคุณภาพและมาตรฐานดีขึ้น เป้าหมาย 050603 การท่องเที่ยวอย่างมีความรับผิดชอบต่อสังคมและสิ่งแวดล้อมดีขึ้น

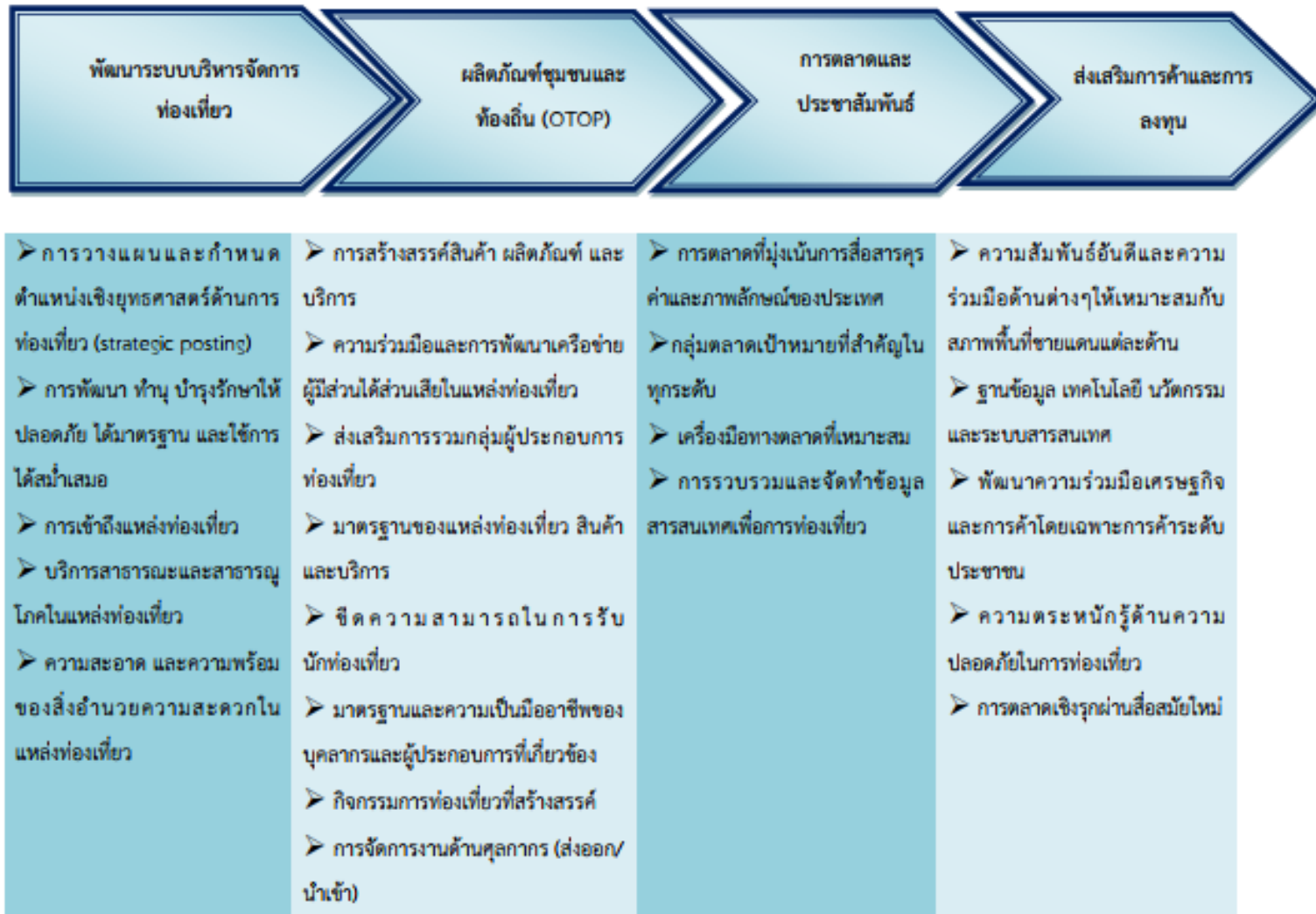
จากนั้นดำเนินการจัดทำห่วงโซ่คุณค่า (Value Chain) การท่องเที่ยว ดังภาพ 18 และห่วงโซ่คุณค่า (Value Chain) ที่สอดคล้องกับแผนพัฒนาจังหวัดตาก เรื่อง “การท่องเที่ยวของจังหวัดตาก” ได้ดังภาพ 19

## ห่วงโซ่คุณค่า (Value Chain) “การท่องเที่ยว”



ภาพ 18 ห่วงโซ่คุณค่า (Value Chain) “การท่องเที่ยว”

### ห่วงโซ่คุณค่า (Value Chain) “การท่องเที่ยวของจังหวัดตาก”



ภาพ 19 ห่วงโซ่ (Value Chain) “การท่องเที่ยวของจังหวัดตาก”

### 3.4.2 ผังสถิติทางการ

การจัดทำผังสถิติทางการประเด็นการพัฒนาที่ 4 : การส่งเสริมการท่องเที่ยว สินค้า OTOP และการค้าชายแดน หลังจากที่ได้มีการศึกษาแนวทางการพัฒนาจังหวัด (ประเด็นการพัฒนาที่ 4) ที่สอดคล้องกับห่วงโซ่คุณค่า (Value Chain) ที่สอดคล้องกับแผนพัฒนาจังหวัดตากแล้ว จะต้องมีการคัดเลือกปัจจัยสู่ความสำเร็จ (Critical Success Factor) ที่มีความสำคัญในการบริหารงานในจังหวัด จากนั้นจัดทำผังสถิติทางการ “การท่องเที่ยวของจังหวัดตาก” โดยศึกษายุทธศาสตร์ กลยุทธ์ แนวทางการพัฒนา ตลอดจนตัวชี้วัดภายใต้แผนระดับ 3 เช่น แผนพัฒนาการท่องเที่ยวแห่งชาติ เป็นต้น ที่สอดคล้องกับปัจจัยสู่ความสำเร็จ (Critical Success Factor) พร้อมทั้งกำหนดรายการข้อมูลสถิติที่สำคัญ และจำเป็น จึงสามารถสรุปผังสถิติทางการ “การท่องเที่ยวของจังหวัดตาก” ดังตาราง 14

## ประเด็นการพัฒนาที่ 4 : การส่งเสริมการท่องเที่ยว สินค้า OTOP และการค้าชายแดน

ตาราง 14 ผังสถิติทางการ “การท่องเที่ยวของจังหวัดตาก”

ห่วงโซ่คุณค่า (VC)	ปัจจัยแห่งความสำเร็จ (CSF)	ตัวชี้วัด	บัญชีสถิติทางการ	การจัดจำแนก	ระดับการนำเสนอผล	สถานะข้อมูล	หน่วยงาน	การจัดส่งข้อมูลให้ส่วนราชการส่วนกลาง	หมายเหตุ
ยุทธศาสตร์ที่ 4 การส่งเสริมการท่องเที่ยว สินค้า OTOP และการค้าชายแดน	CSF 1.1 การวางแผนและกำหนดตำแหน่งเชิงยุทธศาสตร์ด้านการท่องเที่ยว (Strategic Positioning)	KPI 1.1 มีการวางแผนและกำหนดตำแหน่งเชิงยุทธศาสตร์ (Strategic Positioning) ด้านการท่องเที่ยวของตาก	Data 1.1.1 แผนงาน/โครงการของจังหวัดเพื่อพัฒนาโครงสร้างพื้นฐานด้านการท่องเที่ยว				สำนักงานการท่องเที่ยวและกีฬาจังหวัด		
ยุทธศาสตร์ที่ 4 การส่งเสริมการท่องเที่ยว สินค้า OTOP และการค้าชายแดน	CSF 1.1 การวางแผนและกำหนดตำแหน่งเชิงยุทธศาสตร์ด้านการท่องเที่ยว (Strategic Positioning)	KPI 1.1 มีการวางแผนและกำหนดตำแหน่งเชิงยุทธศาสตร์ (Strategic Positioning) ด้านการท่องเที่ยวของตาก	Data 1.1.2 งบประมาณที่ได้รับจัดสรรด้านการท่องเที่ยวทั้งหมดของจังหวัด				สำนักงานการท่องเที่ยวและกีฬาจังหวัด		
ยุทธศาสตร์ที่ 4 การส่งเสริมการท่องเที่ยว สินค้า OTOP และการค้าชายแดน	CSF 1.2 การรวบรวมและจัดทำข้อมูลสารสนเทศเพื่อการท่องเที่ยว	KPI 1.2 การพัฒนาระบบบริหารจัดการท่องเที่ยว	Data 1.2.1 จำนวนนักท่องเที่ยวทั้งหมด (รวมทั้งจังหวัด)				สำนักงานการท่องเที่ยวและกีฬาจังหวัด		



ตาราง 14 ผังสถิติทางการ “การท่องเที่ยวของจังหวัดตาก” (ต่อ)

ห่วงโซ่คุณค่า (VC)	ปัจจัยแห่งความสำเร็จ (CSF)	ตัวชี้วัด	บัญชีสถิติทางการ	การจัดจำแนก	ระดับการนำเสนอผล	สถานะข้อมูล	หน่วยงาน	การจัดส่งข้อมูลให้ส่วนราชการส่วนกลาง	หมายเหตุ
ยุทธศาสตร์ที่ 4 การส่งเสริมการท่องเที่ยวสินค้า OTOP และการค้าชายแดน	CSF 1.2 การรวบรวมและจัดทำข้อมูลสารสนเทศเพื่อการท่องเที่ยว	KPI 1.2 การพัฒนาระบบบริหารจัดการท่องเที่ยว	Data 1.2.2 จำนวนนักท่องเที่ยวที่พักค้างคืนทั้งหมด				สำนักงานการท่องเที่ยวและกีฬาจังหวัด		
ยุทธศาสตร์ที่ 4 การส่งเสริมการท่องเที่ยว สินค้า OTOP และการค้าชายแดน	CSF 1.2 การรวบรวมและจัดทำข้อมูลสารสนเทศเพื่อการท่องเที่ยว	KPI 1.2 การพัฒนาระบบบริหารจัดการท่องเที่ยว	Data 1.2.3 จำนวนนักท่องเที่ยวชาวไทย				สำนักงานการท่องเที่ยวและกีฬาจังหวัด		
ยุทธศาสตร์ที่ 4 การส่งเสริมการท่องเที่ยว สินค้า OTOP และการค้าชายแดน	CSF 1.2 การรวบรวมและจัดทำข้อมูลสารสนเทศเพื่อการท่องเที่ยว	KPI 1.2 การพัฒนาระบบบริหารจัดการท่องเที่ยว	Data 1.2.4 จำนวนนักท่องเที่ยวชาวต่างประเทศ				สำนักงานการท่องเที่ยวและกีฬาจังหวัด		
ยุทธศาสตร์ที่ 4 การส่งเสริมการท่องเที่ยว สินค้า OTOP และการค้าชายแดน	CSF 1.2 การรวบรวมและจัดทำข้อมูลสารสนเทศเพื่อการท่องเที่ยว	KPI 1.2 การพัฒนาระบบบริหารจัดการท่องเที่ยว	Data 1.2.5 จำนวนห้องพัก				สำนักงานการท่องเที่ยวและกีฬาจังหวัด		
ยุทธศาสตร์ที่ 4 การส่งเสริมการท่องเที่ยว สินค้า OTOP และการค้าชายแดน	CSF 1.2 การรวบรวมและจัดทำข้อมูลสารสนเทศเพื่อการท่องเที่ยว	KPI 1.2 การพัฒนาระบบบริหารจัดการท่องเที่ยว	Data 1.2.6 จำนวนโรงแรมที่มีใบอนุญาต (จดทะเบียนตามพรบ. โรงแรม)				สำนักงานการท่องเที่ยวและกีฬาจังหวัด		
ยุทธศาสตร์ที่ 4 การส่งเสริมการท่องเที่ยว สินค้า OTOP และการค้าชายแดน	CSF 1.2 การรวบรวมและจัดทำข้อมูลสารสนเทศเพื่อการท่องเที่ยว	KPI 1.2 จำนวนแหล่งท่องเที่ยวที่มีสิ่งอำนวยความสะดวกแก่คนพิการ	Data 1.2.7 จำนวนแหล่งท่องเที่ยวที่มีสิ่งอำนวยความสะดวกแก่คนพิการ				สำนักงานการท่องเที่ยวและกีฬาจังหวัด		

ตาราง 14 ผังสถิติทางการ “การท่องเที่ยวของจังหวัดตาก” (ต่อ)

ห่วงโซ่คุณค่า (VC)	ปัจจัยแห่งความสำเร็จ (CSF)	ตัวชี้วัด	บัญชีสถิติทางการ	การจัด จำแนก	ระดับการ นำเสนอ ผล	สถานะ ข้อมูล	หน่วยงาน	การจัดส่งข้อมูลให้ ส่วนราชการ ส่วนกลาง	หมายเหตุ
ยุทธศาสตร์ที่ 4 การส่งเสริมการท่องเที่ยว สินค้า OTOP และการค้าชายแดน	CSF 1.2 การรวบรวมและจัดทำข้อมูลสารสนเทศเพื่อการท่องเที่ยว	KPI 1.2 จำนวนที่พักโรงแรม เกสต์เฮาส์ โฮมสเตย์ที่มีคุณภาพการท่องเที่ยวรับรองมาตรฐานเพื่อรองรับนักท่องเที่ยว	Data 1.2.8 จำนวนที่พักโรงแรม เกสต์เฮาส์ โฮมสเตย์ที่มีคุณภาพการท่องเที่ยวรับรองมาตรฐานเพื่อรองรับนักท่องเที่ยว				สำนักงานการท่องเที่ยวและกีฬาจังหวัด		
ยุทธศาสตร์ที่ 4 การส่งเสริมการท่องเที่ยว สินค้า OTOP และการค้าชายแดน	CSF 1.2 การรวบรวมและจัดทำข้อมูลสารสนเทศเพื่อการท่องเที่ยว	KPI 1.2. จำนวนแหล่งท่องเที่ยวในจังหวัด	Data 1.2.9 จำนวนแหล่งท่องเที่ยวทั้งหมดที่เปิดให้บริการนักท่องเที่ยว/ผู้เยี่ยมชม				สำนักงานการท่องเที่ยวและกีฬาจังหวัด		
ยุทธศาสตร์ที่ 4 การส่งเสริมการท่องเที่ยว สินค้า OTOP และการค้าชายแดน	CSF 1.3 พัฒนาระบบสารสนเทศในการดำเนินการของที่พัก/โรงแรม	KPI 1.3 ร้อยละของสถานที่พัก/โรงแรมที่มีการให้บริการการสำรองที่พักผ่านทางระบบอินเทอร์เน็ต	Data 1.3.1 จำนวนร้อยละของสถานที่พัก/โรงแรมที่มีการให้บริการการสำรองที่พักผ่านทางระบบอินเทอร์เน็ต				สำนักงานการท่องเที่ยวและกีฬาจังหวัด		
ยุทธศาสตร์ที่ 4 การส่งเสริมการท่องเที่ยว สินค้า OTOP และการค้าชายแดน	CSF 1.3 พัฒนาระบบสารสนเทศในการดำเนินการของที่พัก/โรงแรม	KPI 1.3 ร้อยละของสถานที่พัก/โรงแรมที่มีการให้บริการระบบ wifi	Data 1.3.2 จำนวนสถานที่พัก/โรงแรมที่มีการให้บริการระบบ wifi				สำนักงานการท่องเที่ยวและกีฬาจังหวัด		
ยุทธศาสตร์ที่ 4 การส่งเสริมการท่องเที่ยว สินค้า OTOP และการค้าชายแดน	CSF 1.4 พัฒนาเครือข่ายภาคีด้านการท่องเที่ยว	KPI 1.4 เครือข่ายผู้ประกอบการท่องเที่ยวของจังหวัด	Data 1.4.1 จำนวนเครือข่ายผู้ประกอบการท่องเที่ยวของจังหวัด				สำนักงานการท่องเที่ยวและกีฬาจังหวัด		

ตาราง 14 ผังสถิติทางการ “การท่องเที่ยวของจังหวัดตาก” (ต่อ)

ห่วงโซ่คุณค่า (VC)	ปัจจัยแห่งความสำเร็จ (CSF)	ตัวชี้วัด	บัญชีสถิติทางการ	การจัด จำแนก	ระดับการ นำเสนอ ผล	สถานะ ข้อมูล	หน่วยงาน	การจัดส่งข้อมูลให้ ส่วนราชการ ส่วนกลาง	หมายเหตุ
ยุทธศาสตร์ที่ 4 การส่งเสริมการท่องเที่ยวสินค้า OTOP และการค้าชายแดน	CSF 1.4 พัฒนาเครือข่ายภาคีด้านการท่องเที่ยว	KPI 1.4 จำนวนการรวมกลุ่มของผู้ประกอบการด้านท่องเที่ยวและธุรกิจที่เกี่ยวข้อง	Data 1.4.2 จำนวนการรวมกลุ่มของผู้ประกอบการด้านท่องเที่ยวและธุรกิจที่เกี่ยวข้อง				สำนักงานการท่องเที่ยวและกีฬาจังหวัด		
ยุทธศาสตร์ที่ 4 การส่งเสริมการท่องเที่ยวสินค้า OTOP และการค้าชายแดน	CSF 2.1 การจัดการคุณภาพสิ่งแวดล้อมเพื่อการท่องเที่ยวอย่างยั่งยืน	KPI 2.1 อัตราการลดลงของจุดความร้อน (Hotspot) ในพื้นที่จังหวัด	Data 2.1.1 อัตราการลดลงของจุดความร้อน (Hotspot) ในพื้นที่จังหวัด				สำนักงานทรัพยากรธรรมชาติและสิ่งแวดล้อมจังหวัด		
ยุทธศาสตร์ที่ 4 การส่งเสริมการท่องเที่ยวสินค้า OTOP และการค้าชายแดน	CSF 2.1 การจัดการคุณภาพสิ่งแวดล้อมเพื่อการท่องเที่ยวอย่างยั่งยืน	KPI 2.1 อัตราการลดลงของพื้นที่ความเสียหายจากไฟป่า	Data 2.1.2 อัตราการลดลงของพื้นที่ความเสียหายจากไฟป่า				สำนักงานทรัพยากรธรรมชาติและสิ่งแวดล้อมจังหวัด		
ยุทธศาสตร์ที่ 4 การส่งเสริมการท่องเที่ยวสินค้า OTOP และการค้าชายแดน	CSF 2.1 การจัดการคุณภาพสิ่งแวดล้อมเพื่อการท่องเที่ยวอย่างยั่งยืน	KPI 2.1 จำนวนวันที่ปริมาณฝุ่นละอองขนาดเล็ก (PM10) มีค่าเกินมาตรฐาน	Data 2.1.3 จำนวนวันที่ปริมาณฝุ่นละอองขนาดเล็ก (PM10) มีค่าเกินมาตรฐาน				สำนักงานทรัพยากรธรรมชาติและสิ่งแวดล้อมจังหวัด		
ยุทธศาสตร์ที่ 4 การส่งเสริมการท่องเที่ยวสินค้า OTOP และการค้าชายแดน	CSF 2.1 การจัดการคุณภาพสิ่งแวดล้อมเพื่อการท่องเที่ยวอย่างยั่งยืน	KPI 2.1 อัตราการกำจัดขยะ	Data 2.1.4 ปริมาณขยะที่เกิดขึ้นทั้งหมดต้นต่อเดือน				สำนักงานทรัพยากรธรรมชาติและสิ่งแวดล้อมจังหวัด		

ตาราง 14 ผังสถิติทางการ “การท่องเที่ยวของจังหวัดตาก” (ต่อ)

ห่วงโซ่คุณค่า (VC)	ปัจจัยแห่งความสำเร็จ (CSF)	ตัวชี้วัด	บัญชีสถิติทางการ	การจัดจำแนก	ระดับการนำเสนอผล	สถานะข้อมูล	หน่วยงาน	การจัดส่งข้อมูลให้ส่วนราชการส่วนกลาง	หมายเหตุ
							และสิ่งแวดลอมจังหวัด		
ยุทธศาสตร์ที่ 4 การส่งเสริมการท่องเที่ยว สินค้า OTOP และการค้าชายแดน	CSF 2.1 การจัดการคุณภาพสิ่งแวดล้อมเพื่อการท่องเที่ยวอย่างยั่งยืน	KPI 2.1 อัตราการกำจัดขยะ	Data 2.1.5 ปริมาณขยะที่ได้รับการกำจัดโดยเฉลี่ยต่อเดือน				สำนักงานทรัพยากรธรรมชาติและสิ่งแวดล้อมจังหวัด		
ยุทธศาสตร์ที่ 4 การส่งเสริมการท่องเที่ยว สินค้า OTOP และการค้าชายแดน	CSF 2.1 การจัดการคุณภาพสิ่งแวดล้อมเพื่อการท่องเที่ยวอย่างยั่งยืน	KPI 2.1 อัตราการกำจัดขยะ	Data 2.1.6 ร้อยละของปริมาณขยะที่ได้รับการกำจัดอย่างถูกวิธี/สุขลักษณะต่อปี				สำนักงานทรัพยากรธรรมชาติและสิ่งแวดล้อมจังหวัด		
ยุทธศาสตร์ที่ 4 การส่งเสริมการท่องเที่ยว สินค้า OTOP และการค้าชายแดน	CSF 2.2 พัฒนาโครงสร้างพื้นฐาน ถนน ไฟฟ้า	KPI 2.2 ระดับความสำเร็จของการพัฒนาโครงสร้างพื้นฐานโดยเฉพาะเส้นทางถนนภายในและระหว่างจังหวัดรวมทั้งป้ายบอกทาง	Data 2.2.1 จำนวนชิ้นงานของการพัฒนาโครงสร้างพื้นฐานโดยเฉพาะเส้นทางถนนภายในและระหว่างจังหวัดรวมทั้งป้ายบอกทาง				กรมทางหลวง		
ยุทธศาสตร์ที่ 4 การส่งเสริมการท่องเที่ยว สินค้า OTOP และการค้าชายแดน	CSF 2.2 พัฒนาโครงสร้างพื้นฐาน ถนน ไฟฟ้า	KPI 2.2 อัตราการเข้าถึงไฟฟ้า	Data 2.2.2 ร้อยละของครัวเรือนที่มีไฟฟ้าใช้				การไฟฟ้าส่วนภูมิภาค		

ตาราง 14 ผังสถิติทางการ “การท่องเที่ยวของจังหวัดตาก” (ต่อ)

ห่วงโซ่คุณค่า (VC)	ปัจจัยแห่งความสำเร็จ (CSF)	ตัวชี้วัด	บัญชีสถิติทางการ	การจัดจำแนก	ระดับการนำเสนอผล	สถานะข้อมูล	หน่วยงาน	การจัดส่งข้อมูลให้ส่วนราชการส่วนกลาง	หมายเหตุ
ยุทธศาสตร์ที่ 4 การส่งเสริมการท่องเที่ยว สินค้า OTOP และการค้าชายแดน	CSF 2.2 พัฒนาโครงสร้างพื้นฐาน ถนน ไฟฟ้า	KPI 2.2 อัตราการเข้าถึงน้ำประปา	Data 2.2.3 ร้อยละของครัวเรือนที่เข้าถึงน้ำประปา				การประปาส่วนภูมิภาค		
ยุทธศาสตร์ที่ 4 การส่งเสริมการท่องเที่ยว สินค้า OTOP และการค้าชายแดน	CSF 2.2 พัฒนาโครงสร้างพื้นฐาน ถนน ไฟฟ้า	KPI 2.2.4 อัตราการเข้าถึงอินเทอร์เน็ตและการเข้าถึงเครือข่ายโทรศัพท์	Data 2.2.4 อัตราการเชื่อมต่ออินเทอร์เน็ตของประชากร				TOT		
ยุทธศาสตร์ที่ 4 การส่งเสริมการท่องเที่ยว สินค้า OTOP และการค้าชายแดน	CSF 2.3 พัฒนาและยกระดับคุณภาพสิ่งอำนวยความสะดวกและบริการสาธารณะในสถานที่ท่องเที่ยว เช่น ระบบขนส่งมวลชน ห้องน้ำสาธารณะ	KPI 2.3 ร้อยละของอุบัติเหตุที่เกิดขึ้นจากการทำงาน	Data 2.3.1 จำนวนครั้งของการเกิดอุบัติเหตุในสถานประกอบการ				สำนักงานประกันสังคมจังหวัด		
ยุทธศาสตร์ที่ 4 การส่งเสริมการท่องเที่ยว สินค้า OTOP และการค้าชายแดน	CSF 2.3 พัฒนาและยกระดับคุณภาพสิ่งอำนวยความสะดวกและบริการสาธารณะในสถานที่ท่องเที่ยว เช่น ระบบขนส่งมวลชน ห้องน้ำสาธารณะ	KPI 2.3 ร้อยละของอุบัติเหตุที่เกิดขึ้นจากการทำงาน	Data 2.3.2 จำนวนแรงงานที่ได้รับอุบัติเหตุจากการทำงาน				สำนักงานประกันสังคมจังหวัด		

ตาราง 14 ผังสถิติทางการ “การท่องเที่ยวของจังหวัดตาก” (ต่อ)

ห่วงโซ่คุณค่า (VC)	ปัจจัยแห่งความสำเร็จ (CSF)	ตัวชี้วัด	บัญชีสถิติทางการ	การจัด จำแนก	ระดับการ นำเสนอ ผล	สถานะ ข้อมูล	หน่วยงาน	การจัดส่งข้อมูลให้ ส่วนราชการ ส่วนกลาง	หมายเหตุ
ยุทธศาสตร์ที่ 4 การส่งเสริมการท่องเที่ยว สินค้า OTOP และการค้าชายแดน	CSF 2.3 พัฒนาและยกระดับคุณภาพสิ่งอำนวยความสะดวกและบริการสาธารณะในสถานที่ท่องเที่ยว เช่น ระบบขนส่งมวลชน ห้องน้ำสาธารณะ	KPI 2.3 ร้อยละของอุบัติเหตุที่เกิดขึ้นจากการทำงาน	Data 2.3.3 จำนวนลูกจ้างในขายกองทุนเงินทดแทน				สำนักงานประกันสังคมจังหวัด		
ยุทธศาสตร์ที่ 4 การส่งเสริมการท่องเที่ยว สินค้า OTOP และการค้าชายแดน	CSF 2.3 พัฒนาและยกระดับคุณภาพสิ่งอำนวยความสะดวกและบริการสาธารณะในสถานที่ท่องเที่ยว เช่น ระบบขนส่งมวลชน ห้องน้ำสาธารณะ	KPI 2.3.2 ร้อยละของแหล่งท่องเที่ยวที่มีสิ่งอำนวยความสะดวก เช่น ห้องน้ำและน้ำดื่มสาธารณะที่ได้มาตรฐาน	Data 2.3.2.1 จำนวนแหล่งท่องเที่ยวที่มีสิ่งอำนวยความสะดวก เช่น ห้องน้ำและน้ำดื่มสาธารณะที่ได้มาตรฐาน				สำนักงานการท่องเที่ยวและกีฬาจังหวัด		
ยุทธศาสตร์ที่ 4 การส่งเสริมการท่องเที่ยว สินค้า OTOP และการค้าชายแดน	CSF 2.3 พัฒนาและยกระดับคุณภาพสิ่งอำนวยความสะดวกและบริการสาธารณะในสถานที่ท่องเที่ยว เช่น ระบบขนส่งมวลชน ห้องน้ำสาธารณะ	KPI 2.3.2 ร้อยละของแหล่งท่องเที่ยวที่มีสิ่งอำนวยความสะดวก เช่น ห้องน้ำและน้ำดื่มสาธารณะที่ได้มาตรฐาน	Data 2.3.2.2 จำนวนแหล่งท่องเที่ยวทั้งหมดที่เปิดให้บริการนักท่องเที่ยว/ผู้เยี่ยมชม				สำนักงานการท่องเที่ยวและกีฬาจังหวัด		

ตาราง 14 ผังสถิติทางการ “การท่องเที่ยวของจังหวัดตาก” (ต่อ)

ห่วงโซ่คุณค่า (VC)	ปัจจัยแห่งความสำเร็จ (CSF)	ตัวชี้วัด	บัญชีสถิติทางการ	การจัด จำแนก	ระดับการ นำเสนอ ผล	สถานะ ข้อมูล	หน่วยงาน	การจัดส่งข้อมูลให้ ส่วนราชการ ส่วนกลาง	หมายเหตุ
ยุทธศาสตร์ที่ 4 การส่งเสริมการท่องเที่ยวสินค้า OTOP และการค้าชายแดน	CSF 2.3 พัฒนาและยกระดับคุณภาพสิ่งอำนวยความสะดวกและบริการสาธารณะในสถานที่ท่องเที่ยว เช่น ระบบขนส่งมวลชน ห้องน้ำสาธารณะ	KPI 2.3.3 ร้อยละที่เพิ่มขึ้นของแหล่งท่องเที่ยวที่มีการพัฒนาปรับปรุงสิ่งอำนวยความสะดวกในสถานที่ท่องเที่ยว เช่น ห้องน้ำและน้ำดื่มสาธารณะ	Data 2.3.3 จำนวนแหล่งท่องเที่ยวที่มีการพัฒนาปรับปรุงสิ่งอำนวยความสะดวกในสถานที่ท่องเที่ยว เช่น ห้องน้ำและน้ำดื่มสาธารณะ				สำนักงานการท่องเที่ยวและกีฬาจังหวัด		
ยุทธศาสตร์ที่ 4 การส่งเสริมการท่องเที่ยวสินค้า OTOP และการค้าชายแดน	CSF 2.4 พัฒนาศักยภาพบุคลากรด้านการท่องเที่ยว	KPI 2.4.1 จำนวนมัคคุเทศก์ท้องถิ่น/ผู้นำเที่ยวที่มีความรอบรู้เกี่ยวกับวัฒนธรรมและประเพณีของตากและสามารถถ่ายทอดเป็นภาษาต่างประเทศได้หลายภาษา	Data 2.4.1 จำนวนมัคคุเทศก์ท้องถิ่น/ผู้นำเที่ยวที่มีการขึ้นทะเบียนมัคคุเทศก์/ผู้นำเที่ยว				สำนักงานการท่องเที่ยวและกีฬาจังหวัด		
ยุทธศาสตร์ที่ 4 การส่งเสริมการท่องเที่ยวสินค้า OTOP และการค้าชายแดน	CSF 2.4 พัฒนาศักยภาพบุคลากรด้านการท่องเที่ยว	KPI 2.4.2 จำนวนแรงงานและบุคลากรที่มีศักยภาพในการในกิจกรรมที่เป็นห่วงโซ่การท่องเที่ยวเชิงวัฒนธรรม	Data 2.4.2 จำนวนแรงงานและบุคลากรที่มีศักยภาพในกิจกรรมที่เป็นห่วงโซ่การท่องเที่ยวเชิงวัฒนธรรม (เช่น พระ นักแสดง บุคลากรร้านค้า				สำนักงานการท่องเที่ยวและกีฬาจังหวัด		

ตาราง 14 ผังสถิติทางการ “การท่องเที่ยวของจังหวัดตาก” (ต่อ)

ห่วงโซ่คุณค่า (VC)	ปัจจัยแห่งความสำเร็จ (CSF)	ตัวชี้วัด	บัญชีสถิติทางการ	การจัด จำแนก	ระดับการ นำเสนอ ผล	สถานะ ข้อมูล	หน่วยงาน	การจัดส่งข้อมูลให้ ส่วนราชการ ส่วนกลาง	หมายเหตุ
			พื้นเมืองและชุมชนต้นแบบการท่องเที่ยวเชิงวัฒนธรรม เป็นต้น)						
ยุทธศาสตร์ที่ 4 การส่งเสริมการท่องเที่ยว สินค้า OTOP และการค้าชายแดน	CSF 2.4 พัฒนาศักยภาพบุคลากรด้านการท่องเที่ยว	KPI 2.4.3 จำนวนการรวมกลุ่มของผู้ประกอบการด้านท่องเที่ยวและธุรกิจที่เกี่ยวข้อง	Data 2.4.3 จำนวนการรวมกลุ่มของผู้ประกอบการด้านท่องเที่ยวและธุรกิจที่เกี่ยวข้อง				สำนักงานการท่องเที่ยวและกีฬาจังหวัด		
ยุทธศาสตร์ที่ 4 การส่งเสริมการท่องเที่ยว สินค้า OTOP และการค้าชายแดน	CSF 2.5 การรับรองมาตรฐานที่พักและโรงแรม	KPI 2.5 ร้อยละของธุรกิจที่พัก และโรงแรมได้รับการรับรองมาตรฐาน	Data 2.5 จำนวนธุรกิจที่พัก Guest- house/ Home stay และโรงแรมทั้งหมดที่ได้รับการสนับสนุนขอรับการตรวจรับรองมาตรฐาน				สำนักงานการท่องเที่ยวและกีฬาจังหวัด		
ยุทธศาสตร์ที่ 4 การส่งเสริมการท่องเที่ยว สินค้า OTOP และการค้าชายแดน	CSF 2.6การพัฒนามาตรฐานธุรกิจบริการที่เกี่ยวข้องกับการท่องเที่ยว เช่น ร้านอาหาร การแสดงทางวัฒนธรรม	KPI 2.6.1 ร้อยละของธุรกิจบริการที่เกี่ยวข้องกับการท่องเที่ยวเชิงวัฒนธรรม ได้รับการรับรองมาตรฐาน เช่น ร้านอาหาร การแสดงทางวัฒนธรรม เป็นต้น	Data 2.6.1.1 จำนวนธุรกิจบริการที่เกี่ยวข้องกับการท่องเที่ยวเชิงวัฒนธรรมได้รับการรับรองมาตรฐาน				สำนักงานการท่องเที่ยวและกีฬาจังหวัด		



ตาราง 14 ผังสถิติทางการ “การท่องเที่ยวของจังหวัดตาก” (ต่อ)

ห่วงโซ่คุณค่า (VC)	ปัจจัยแห่งความสำเร็จ (CSF)	ตัวชี้วัด	บัญชีสถิติทางการ	การจัด จำแนก	ระดับการ นำเสนอ ผล	สถานะ ข้อมูล	หน่วยงาน	การจัดส่งข้อมูลให้ ส่วนราชการ ส่วนกลาง	หมายเหตุ
ยุทธศาสตร์ที่ 4 การส่งเสริมการท่องเที่ยวสินค้า OTOP และการค้าชายแดน	CSF 2.6การพัฒนามาตรฐานธุรกิจบริการที่เกี่ยวข้องกับการท่องเที่ยว เช่น ร้านอาหาร การแสดงทางวัฒนธรรม	KPI 2.6.1 ร้อยละของธุรกิจบริการที่เกี่ยวข้องกับการท่องเที่ยวเชิงวัฒนธรรม ได้รับการรับรองมาตรฐาน เช่น ร้านอาหาร การแสดงทางวัฒนธรรม เป็นต้น	Data 2.6.1.2 จำนวนธุรกิจบริการที่เกี่ยวข้องกับการท่องเที่ยวเชิงวัฒนธรรมทั้งหมดที่ได้รับการสนับสนุนให้ขอรับการตรวจรับรองมาตรฐาน เช่น ร้านอาหาร ร้านค้า OTOP เป็นต้น				สำนักงานการท่องเที่ยวและกีฬาจังหวัด		
ยุทธศาสตร์ที่ 4 การส่งเสริมการท่องเที่ยวสินค้า OTOP และการค้าชายแดน	CSF 2.6การพัฒนามาตรฐานธุรกิจบริการที่เกี่ยวข้องกับการท่องเที่ยว เช่น ร้านอาหาร การแสดงทางวัฒนธรรม	KPI 2.6.2 ร้อยละของธุรกิจที่พักและโรงแรมที่ได้รับการรับรองมาตรฐาน เช่น มาตรฐานโรงแรมของสมาคมโรงแรมไทย มาตรฐานโฮมสเตย์ของกระทรวงการท่องเที่ยวและกีฬา	Data 2.6.2.1 จำนวนธุรกิจที่พักแสดเฮ้าส์/โฮมสเตย์และโรงแรมทั้งหมดที่ได้รับการตรวจรับรองมาตรฐาน				สำนักงานการท่องเที่ยวและกีฬาจังหวัด		
ยุทธศาสตร์ที่ 4 การส่งเสริมการท่องเที่ยวสินค้า OTOP และการค้าชายแดน	CSF 2.6การพัฒนามาตรฐานธุรกิจบริการที่เกี่ยวข้องกับการท่องเที่ยว เช่น ร้านอาหาร การแสดงทางวัฒนธรรม	KPI 2.6.3 ร้อยละของธุรกิจบริการที่เกี่ยวข้องกับการท่องเที่ยวเชิงวัฒนธรรมได้รับการรับรองมาตรฐาน	Data 2.6.3 จำนวนธุรกิจบริการที่เกี่ยวข้องกับการท่องเที่ยวเชิงอนุรักษ์และวัฒนธรรมทั้งหมดที่ได้รับการตรวจรับรองมาตรฐาน				สำนักงานการท่องเที่ยวและกีฬาจังหวัด		

ตาราง 14 ผังสถิติทางการ “การท่องเที่ยวของจังหวัดตาก” (ต่อ)

ห่วงโซ่คุณค่า (VC)	ปัจจัยแห่งความสำเร็จ (CSF)	ตัวชี้วัด	บัญชีสถิติทางการ	การจัดจำแนก	ระดับการนำเสนอผล	สถานะข้อมูล	หน่วยงาน	การจัดส่งข้อมูลให้ส่วนราชการส่วนกลาง	หมายเหตุ
ยุทธศาสตร์ที่ 4 การส่งเสริมการท่องเที่ยว สินค้า OTOP และการค้าชายแดน	CSF 2.6การพัฒนามาตรฐานธุรกิจบริการที่เกี่ยวข้องเนื่องกับการท่องเที่ยว เช่น ร้านอาหาร การแสดงทางวัฒนธรรม	KPI 2.6.4 ร้อยละของสินค้าของฝากและของที่ระลึกที่ได้รับการรับรองมาตรฐานคุณภาพต่างๆ อาทิ อย. มอก. และ มผช. เป็นต้น	Data 2.6.4 จำนวนของสินค้าของฝากและของที่ระลึกทั้งหมดที่ได้รับการตรวจรับรองมาตรฐาน				สำนักงานการท่องเที่ยวและกีฬาจังหวัด		
ยุทธศาสตร์ที่ 4 การส่งเสริมการท่องเที่ยว สินค้า OTOP และการค้าชายแดน	CSF 2.6การพัฒนามาตรฐานธุรกิจบริการที่เกี่ยวข้องเนื่องกับการท่องเที่ยว เช่น ร้านอาหาร การแสดงทางวัฒนธรรม	KPI 2.6.5 ร้อยละที่เพิ่มขึ้นธุรกิจนำเที่ยวที่ได้รับรองมาตรฐาน	Data 2.6.5.1 จำนวนธุรกิจนำเที่ยวที่ได้รับการตรวจรับรองมาตรฐาน				สำนักงานการท่องเที่ยวและกีฬาจังหวัด		
ยุทธศาสตร์ที่ 4 การส่งเสริมการท่องเที่ยว สินค้า OTOP และการค้าชายแดน	CSF 2.6การพัฒนามาตรฐานธุรกิจบริการที่เกี่ยวข้องเนื่องกับการท่องเที่ยว เช่น ร้านอาหาร การแสดงทางวัฒนธรรม	KPI 2.6.5 ร้อยละที่เพิ่มขึ้นธุรกิจนำเที่ยวที่ได้รับรองมาตรฐาน	Data 2.6.5.2 จำนวนธุรกิจนำเที่ยวที่ผ่านการรับรองมาตรฐาน				สำนักงานการท่องเที่ยวและกีฬาจังหวัด		
ยุทธศาสตร์ที่ 4 การส่งเสริมการท่องเที่ยว สินค้า OTOP และการค้าชายแดน	CSF 3.1 ยกระดับผลิตภัณฑ์ชุมชนและท้องถิ่น (OTOP) ให้ได้รับมาตรฐานผลิตภัณฑ์	KPI 3.1 ร้อยละของผลิตภัณฑ์ชุมชนและท้องถิ่น (OTOP) ที่ลงทะเบียนได้รับการพัฒนาระดับ	Data 3.1 ร้อยละของผลิตภัณฑ์ชุมชนและท้องถิ่น (OTOP) ที่ลงทะเบียนได้รับการพัฒนาระดับ				สำนักงานพัฒนาชุมชนจังหวัด		

ตาราง 14 ผังสถิติทางการ “การท่องเที่ยวของจังหวัดตาก” (ต่อ)

ห่วงโซ่คุณค่า (VC)	ปัจจัยแห่งความสำเร็จ (CSF)	ตัวชี้วัด	บัญชีสถิติทางการ	การจัด จำแนก	ระดับการ นำเสนอ ผล	สถานะ ข้อมูล	หน่วยงาน	การจัดส่งข้อมูลให้ ส่วนราชการ ส่วนกลาง	หมายเหตุ
ยุทธศาสตร์ที่ 4 การส่งเสริมการท่องเที่ยว สินค้า OTOP และการค้าขายแดน	CSF 3.2 การจัดการงานด้านศุลกากร (ส่งออก/นำเข้า)	KPI 3.2 มูลค่าการค้าชายแดนเพิ่มขึ้น	Data 3.2 มูลค่าการค้าชายแดนในปีปัจจุบันและปีที่ผ่านมา				สำนักงานพัฒนาชุมชนจังหวัด		
ยุทธศาสตร์ที่ 4 การส่งเสริมการท่องเที่ยว สินค้า OTOP และการค้าขายแดน	CSF 4.1 ความสัมพันธ์อันดีและความร่วมมือด้านต่างๆ ให้เหมาะสมกับสภาพพื้นที่ชายแดนแต่ละด้าน	KPI 4.1 ร้อยละที่เพิ่มขึ้นของจำนวนนักท่องเที่ยว/รายได้จากการท่องเที่ยวที่เพิ่มขึ้น	Data 4.1.1 จำนวนนักท่องเที่ยวทั้งหมด				สำนักงานการท่องเที่ยวและกีฬาจังหวัด		
ยุทธศาสตร์ที่ 4 การส่งเสริมการท่องเที่ยว สินค้า OTOP และการค้าขายแดน	CSF 4.1 ความสัมพันธ์อันดีและความร่วมมือด้านต่างๆ ให้เหมาะสมกับสภาพพื้นที่ชายแดนแต่ละด้าน	KPI 4.1 ร้อยละที่เพิ่มขึ้นของจำนวนนักท่องเที่ยว/รายได้จากการท่องเที่ยวที่เพิ่มขึ้น	Data 4.1.2 รายได้จากการท่องเที่ยว				สำนักงานการท่องเที่ยวและกีฬาจังหวัด		
ยุทธศาสตร์ที่ 4 การส่งเสริมการท่องเที่ยว สินค้า OTOP และการค้าขายแดน	CSF 4.1 ความสัมพันธ์อันดีและความร่วมมือด้านต่างๆ ให้เหมาะสมกับสภาพพื้นที่ชายแดนแต่ละด้าน	KPI 4.1 ร้อยละที่เพิ่มขึ้นของจำนวนนักท่องเที่ยว/รายได้จากการท่องเที่ยวที่เพิ่มขึ้น	Data 4.1.3 ค่าใช้จ่ายต่อหัวของนักท่องเที่ยวชาวไทย (บาท/คน/วัน)				สำนักงานการท่องเที่ยวและกีฬาจังหวัด		
ยุทธศาสตร์ที่ 4 การส่งเสริมการท่องเที่ยว สินค้า OTOP และการค้าขายแดน	CSF 4.1 ความสัมพันธ์อันดีและความร่วมมือด้านต่างๆ ให้เหมาะสมกับสภาพพื้นที่ชายแดนแต่ละด้าน	KPI 4.1 ร้อยละที่เพิ่มขึ้นของจำนวนนักท่องเที่ยว/รายได้จากการท่องเที่ยวที่เพิ่มขึ้น	Data 4.1.4 ค่าใช้จ่ายต่อหัวของนักท่องเที่ยวชาวต่างประเทศ (บาท/คน/วัน)				สำนักงานการท่องเที่ยวและกีฬาจังหวัด		

ตาราง 14 ผังสถิติทางการ “การท่องเที่ยวของจังหวัดตาก” (ต่อ)

ห่วงโซ่คุณค่า (VC)	ปัจจัยแห่งความสำเร็จ (CSF)	ตัวชี้วัด	บัญชีสถิติทางการ	การจัด จำแนก	ระดับการ นำเสนอ ผล	สถานะ ข้อมูล	หน่วยงาน	การจัดส่งข้อมูลให้ ส่วนราชการ ส่วนกลาง	หมายเหตุ
ยุทธศาสตร์ที่ 4 การส่งเสริมการท่องเที่ยว สินค้า OTOP และการค้าชายแดน	CSF 4.2 พัฒนาความร่วมมือเศรษฐกิจและการค้า โดยเฉพาะการค้าระดับประชาชน	KPI 4.2 ร้อยละที่เพิ่มขึ้นของช่องทางการประชาสัมพันธ์สร้างภาพลักษณ์การท่องเที่ยว	Data 4.2.1 จำนวนช่องทางการประชาสัมพันธ์สร้างภาพลักษณ์การท่องเที่ยว				สำนักงานการท่องเที่ยวและกีฬาจังหวัด		
ยุทธศาสตร์ที่ 4 การส่งเสริมการท่องเที่ยว สินค้า OTOP และการค้าชายแดน	CSF 4.2 พัฒนาความร่วมมือเศรษฐกิจและการค้า โดยเฉพาะการค้าระดับประชาชน	KPI 4.2 ร้อยละที่เพิ่มขึ้นของช่องทางการประชาสัมพันธ์สร้างภาพลักษณ์การท่องเที่ยว	Data 4.2.2 จำนวนนักท่องเที่ยวที่รับรู้การเผยแพร่และประชาสัมพันธ์เกี่ยวกับการท่องเที่ยว				สำนักงานการท่องเที่ยวและกีฬาจังหวัด		
ยุทธศาสตร์ที่ 4 การส่งเสริมการท่องเที่ยว สินค้า OTOP และการค้าชายแดน	CSF 4.3 ส่งเสริมสถานการณ์ที่พัก/โรงแรมให้มีการสนับสนุนชุมชน เช่น การนำสินค้า OTOP มาจำหน่าย	KPI 4.3 จำนวนที่พัก/โรงแรมที่มีการจำหน่ายผลิตภัณฑ์ชุมชน	Data 4.3.1 จำนวนที่พัก/โรงแรมที่มีการจำหน่ายผลิตภัณฑ์ชุมชน				สำนักงานการท่องเที่ยวและกีฬาจังหวัด		
ยุทธศาสตร์ที่ 4 การส่งเสริมการท่องเที่ยว สินค้า OTOP และการค้าชายแดน	CSF 4.3 ส่งเสริมสถานการณ์ที่พัก/โรงแรมให้มีการสนับสนุนชุมชน เช่น การนำสินค้า OTOP มาจำหน่าย	KPI 4.3 จำนวนที่พัก/โรงแรมที่มีการจำหน่ายผลิตภัณฑ์ชุมชน	Data 4.3.2 จำนวนผู้เข้าร่วมโครงการ				สำนักงานการท่องเที่ยวและกีฬาจังหวัด		
ยุทธศาสตร์ที่ 4 การส่งเสริมการท่องเที่ยว สินค้า OTOP และการค้าชายแดน	CSF 4.4 การตลาดเชิงรุกผ่านสื่อสมัยใหม่ (Social Network)	KPI 4.4.1 จำนวนธุรกิจที่มีช่องทางและการทำธุรกรรมด้านการท่องเที่ยวจังหวัดตากที่เป็น	Data 4.4.1 จำนวนธุรกิจที่มีช่องทางและการทำธุรกรรมด้านการท่องเที่ยวจังหวัดตาก				สำนักงานการท่องเที่ยวและกีฬาจังหวัด		

ตาราง 14 ผังสถิติทางการ “การท่องเที่ยวของจังหวัดตาก” (ต่อ)

ห่วงโซ่คุณค่า (VC)	ปัจจัยแห่งความสำเร็จ (CSF)	ตัวชี้วัด	บัญชีสถิติทางการ	การจัดจำแนก	ระดับการนำเสนอผล	สถานะข้อมูล	หน่วยงาน	การจัดส่งข้อมูลให้ส่วนราชการส่วนกลาง	หมายเหตุ
		การตลาดเชิงรุกผ่านสื่อสมัยใหม่ (Social Network)	ที่เป็นการตลาดเชิงรุกผ่านสื่อสมัยใหม่ (Social Network)						
ยุทธศาสตร์ที่ 4 การส่งเสริมการท่องเที่ยวสินค้า OTOP และการค้าชายแดน	CSF 4.4 การตลาดเชิงรุกผ่านสื่อสมัยใหม่ (Social Network)	4.4.2 ร้อยละที่เพิ่มขึ้นของธุรกิจด้านการท่องเที่ยวที่ทำการตลาดเชิงรุกผ่านสื่อสมัยใหม่ (Social Network)	4.4.2 จำนวนธุรกิจด้านการท่องเที่ยวที่ทำการตลาดเชิงรุกผ่านสื่อสมัยใหม่ (Social Network)				สำนักงานการท่องเที่ยวและกีฬาจังหวัด		

### 3.5 ประเด็นการพัฒนาที่ 5 : การบริหารจัดการภาครัฐ และการรักษาความมั่นคงชายแดน และความสงบเรียบร้อย

#### วัตถุประสงค์

1. เพื่อพัฒนาและเพิ่มประสิทธิภาพการบริหารจัดการภาครัฐให้มีประสิทธิภาพ
2. เพื่อส่งเสริมประสิทธิภาพในการป้องกันรักษาความมั่นคงชายแดน และในพื้นที่จังหวัดตาก

**ตัวชี้วัด** ร้อยละการใช้จ่ายงบประมาณภาพรวมเป็นไปตามที่รัฐบาลกำหนด ร้อยละ 100

ในการขับเคลื่อนประเด็นการพัฒนาที่ 5 การบริหารจัดการภาครัฐ และการรักษาความมั่นคงชายแดนและความสงบเรียบร้อย ได้ดำเนินการจัดทำห่วงโซ่คุณค่า (Value Chain) ที่สอดคล้องกับแผนพัฒนาจังหวัดตาก “การรักษาความมั่นคงชายแดนและความสงบเรียบร้อย จังหวัดตาก” และคัดเลือกปัจจัยสู่ความสำเร็จ (Critical Success Factor) เพื่อจัดทำผังสถิติทางการ เรื่อง “การรักษาความมั่นคงชายแดนและความสงบเรียบร้อย จังหวัดตาก” ที่ประกอบด้วยรายการข้อมูลสถิติทางการที่สามารถนำไปใช้ในการติดตามและประเมินผลในเรื่องดังกล่าวได้ ซึ่งมีรายละเอียดดังนี้

#### 3.5.1 ห่วงโซ่คุณค่า (Value Chain) ที่สอดคล้องกับแผนพัฒนาจังหวัด

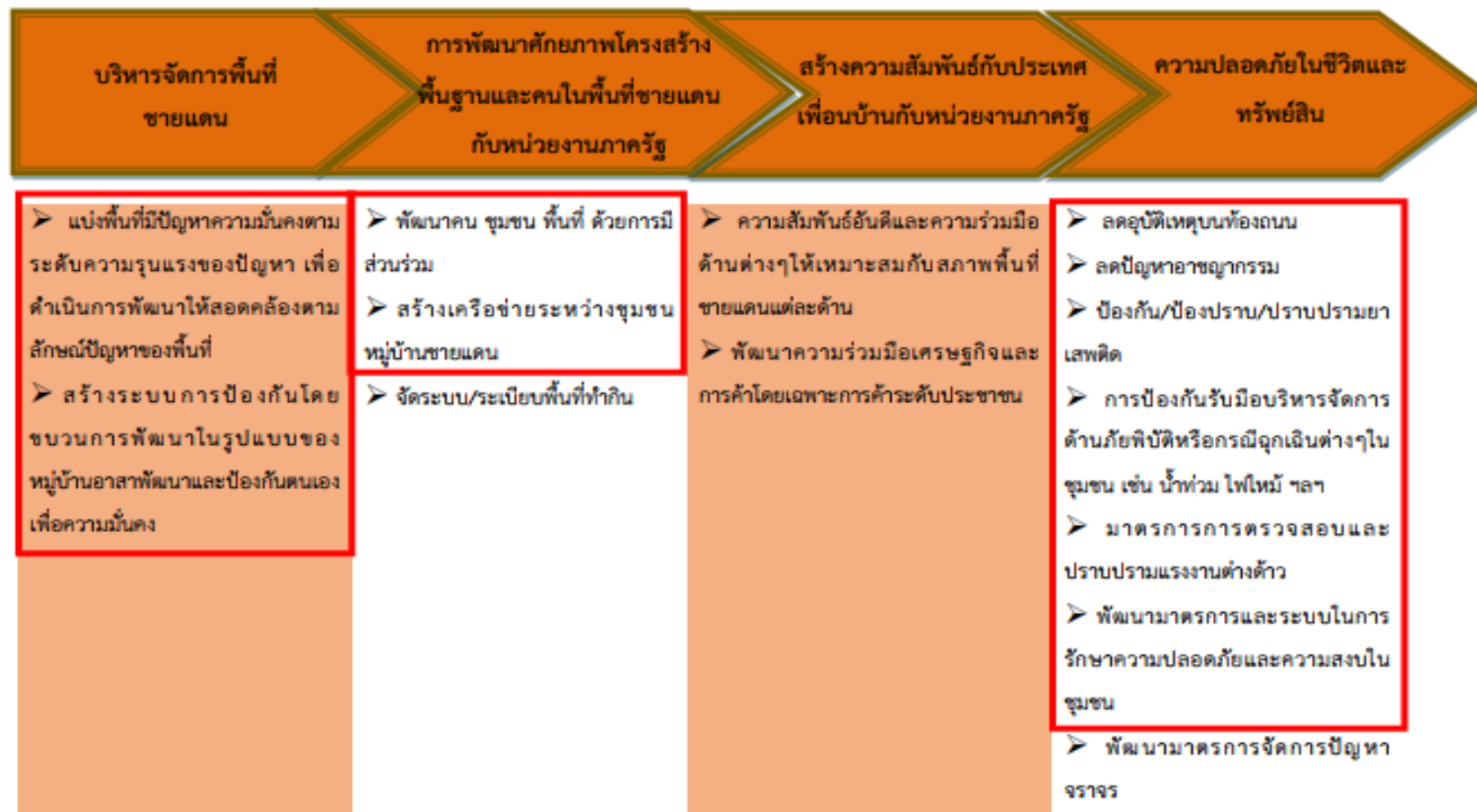
เริ่มจากการศึกษาห่วงโซ่คุณค่าของประเทศไทย 140 เป้าหมายแผนแม่บทย่อย ภายใต้แผนแม่บทภายใต้ยุทธศาสตร์ชาติ (23 ด้าน) ประเด็น 11 ศักยภาพคนตลอดช่วงชีวิต มี 5 แผนแม่บทย่อย 6 เป้าหมาย ประเด็น 12 การพัฒนาการเรียนรู้ มี 2 แผนแม่บทย่อย 2 เป้าหมาย และประเด็น 1 ความมั่นคง แผนแม่บทย่อย 1.1 การรักษาความสงบภายในประเทศ เป้าหมาย 010101 ประชาชนมีความมั่นคงปลอดภัยในชีวิตและทรัพย์สินเพิ่มขึ้น จากนั้นดำเนินการจัดทำห่วงโซ่คุณค่า (Value Chain) ที่สอดคล้องกับแผนพัฒนาจังหวัดตาก “การรักษาความมั่นคงชายแดนและความสงบเรียบร้อยจังหวัดตาก” ได้ดังภาพ 20

### ห่วงโซ่คุณค่า (Value Chain) “ความมั่นคง”



ภาพ 20 ห่วงโซ่คุณค่า (Value Chain) “ความมั่นคง”

ห่วงโซ่คุณค่า (Value chain) การรักษาความมั่นคงชายแดนและความสงบเรียบร้อย



ภาพ 21 ห่วงโซ่คุณค่า (Value Chain) “การรักษาความมั่นคงชายแดน



### 3.5.2 ผังสถิติทางการ

หลังจากที่ได้มีการศึกษาแนวทางการพัฒนาจังหวัด (ประเด็นการพัฒนาที่ 5) ที่สอดคล้องกับห่วงโซ่มูลค่า (Value Chain) ที่สอดคล้องกับแผนพัฒนาจังหวัดตากแล้ว จะต้องมีการคัดเลือกปัจจัยสู่ความสำเร็จ (Critical Success Factor) ที่มีความสำคัญในการบริหารงานในจังหวัด จากนั้นจัดทำผังสถิติทางการ “การรักษาความมั่นคงชายแดนและความสงบเรียบร้อย จังหวัดตาก” โดยศึกษาห่วงโซ่มูลค่ามาตรฐานที่ได้จากการดำเนินงานจัดทำโครงการพัฒนาข้อมูลสถิติและสารสนเทศระดับพื้นที่ 76 จังหวัด/18 กลุ่มจังหวัด จำนวน 18 รูปแบบ ที่เกี่ยวข้องกับการพัฒนาเขตเศรษฐกิจพิเศษชายแดนของจังหวัดตากเพื่อใช้เติมเต็มในส่วนของปัจจัยสู่ความสำเร็จของห่วงโซ่มูลค่าของประเด็นการพัฒนาที่ 5 ซึ่งจากการศึกษาพบว่าห่วงโซ่มูลค่ามาตรฐานที่เกี่ยวข้องกับประเด็นการพัฒนาที่ 5 ได้แก่ GVC11: การสร้างความมั่นคงชายแดนจึงสามารถสรุปผังสถิติทางการ “การรักษาความมั่นคงชายแดนและความสงบเรียบร้อย จังหวัดตาก” ดังตาราง 15

ประเด็นการพัฒนาที่ 5 : การบริหารจัดการภาครัฐ และการรักษาความมั่นคงชายแดนและความสงบเรียบร้อย

ตาราง 15 ผังสถิติทางการ “การรักษาความมั่นคงชายแดนและความสงบเรียบร้อย”

ห่วงโซ่คุณค่า (VC)	ปัจจัยแห่งความสำเร็จ (CSF)	ตัวชี้วัด	บัญชีสถิติทางการ	การจัด จำแนก	ระดับการ นำเสนอ ผล	สถานะ ข้อมูล	หน่วยงาน	การจัดส่งข้อมูลให้ ส่วนราชการ ส่วนกลาง	หมายเหตุ
ยุทธศาสตร์ที่ 5 การรักษาความมั่นคงชายแดนและความสงบเรียบร้อย	CSF 1.1 แบ่งพื้นที่ที่มีปัญหาความมั่นคงตามระดับความรุนแรงของปัญหา เพื่อดำเนินการพัฒนาให้สอดคล้องตามลักษณะปัญหาของพื้นที่	KPI 1.1.1 ร้อยละที่ลดลงของพื้นที่ที่มีปัญหาความมั่นคง	Data 1.1.1 พื้นที่ที่มีปัญหาความมั่นคงแบ่งตามระดับความรุนแรงของปัญหา				กรมการปกครอง ส่วนท้องถิ่น		
ยุทธศาสตร์ที่ 5 การรักษาความมั่นคงชายแดนและความสงบเรียบร้อย	CSF 1.1 แบ่งพื้นที่ที่มีปัญหาความมั่นคงตามระดับความรุนแรงของปัญหา เพื่อดำเนินการพัฒนาให้สอดคล้องตามลักษณะปัญหาของพื้นที่	KPI 1.1.1 ร้อยละที่ลดลงของพื้นที่ที่มีปัญหาความมั่นคง	- พื้นที่ที่มีปัญหาความมั่นคงระดับความรุนแรงของปัญหามากที่สุด				กรมการปกครอง ส่วนท้องถิ่น		
ยุทธศาสตร์ที่ 5 การรักษาความมั่นคงชายแดนและความสงบเรียบร้อย	CSF 1.1 แบ่งพื้นที่ที่มีปัญหาความมั่นคงตามระดับความรุนแรงของปัญหา เพื่อดำเนินการพัฒนาให้สอดคล้องตามลักษณะปัญหาของพื้นที่	KPI 1.1.1 ร้อยละที่ลดลงของพื้นที่ที่มีปัญหาความมั่นคง	- พื้นที่ที่มีปัญหาความมั่นคงระดับความรุนแรงของปัญหปานกลาง				กรมการปกครอง ส่วนท้องถิ่น		

ตาราง 15 ผังสถิติทางการ “การรักษาความมั่นคงชายแดนและความสงบเรียบร้อย” (ต่อ)

ห่วงโซ่คุณค่า (VC)	ปัจจัยแห่งความสำเร็จ (CSF)	ตัวชี้วัด	บัญชีสถิติทางการ	การจัด จำแนก	ระดับการ นำเสนอ ผล	สถานะ ข้อมูล	หน่วยงาน	การจัดส่งข้อมูลให้ ส่วนราชการ ส่วนกลาง	หมายเหตุ
ยุทธศาสตร์ที่ 5 การรักษาความมั่นคงชายแดนและความสงบเรียบร้อย	CSF 1.1 แบ่งพื้นที่ที่มีปัญหาความมั่นคงตามระดับความรุนแรงของปัญหา เพื่อดำเนินการพัฒนาให้สอดคล้องตามลักษณะปัญหาของพื้นที่	KPI 1.1.2 ร้อยละที่ลดลงของพื้นที่ที่มีปัญหาความมั่นคง	Data1.1.2 พื้นที่ที่มีปัญหาความมั่นคงแบ่งตามระดับความรุนแรงของปัญหา				กรมการปกครองส่วนท้องถิ่น		
ยุทธศาสตร์ที่ 5 การรักษาความมั่นคงชายแดนและความสงบเรียบร้อย	CSF 1.1 แบ่งพื้นที่ที่มีปัญหาความมั่นคงตามระดับความรุนแรงของปัญหา เพื่อดำเนินการพัฒนาให้สอดคล้องตามลักษณะปัญหาของพื้นที่	KPI 1.1.3 ร้อยละที่เพิ่มขึ้นของงบประมาณในการป้องกันรักษาความสงบเรียบร้อยในพื้นที่	Data 1.1.3 ส่งเสริม พัฒนาศักยภาพการป้องกันรักษาความสงบเรียบร้อยในพื้นที่จังหวัดตาก				สำนักงานคลังจังหวัด		
ยุทธศาสตร์ที่ 5 การรักษาความมั่นคงชายแดนและความสงบเรียบร้อย	CSF 1.2 สร้างระบบการป้องกันโดยขบวนการพัฒนาในรูปแบบของหมู่บ้านอาสาพัฒนาและป้องกันตนเองเพื่อความมั่นคง	KPI 1.2 ร้อยละที่เพิ่มขึ้นของหมู่บ้านอาสาพัฒนาและป้องกันตนเองเพื่อความมั่นคง	Data1.2 จำนวนหมู่บ้านอาสาพัฒนาและป้องกันตนเองเพื่อความมั่นคง				กรมการปกครองส่วนท้องถิ่น		
ยุทธศาสตร์ที่ 5 การรักษาความมั่นคงชายแดนและความสงบเรียบร้อย	CSF2.1พัฒนาคมน ชุมชน พื้นที่ด้วยการมีส่วนร่วม	KPI2.1 งบประมาณที่เพิ่มขึ้นของการพัฒนาคมน ชุมชน พื้นที่	Data2.1.1งบประมาณส่งเสริมศักยภาพการบริหารจัดการภาครัฐในพื้นที่จังหวัดตาก				กรมการปกครองส่วนท้องถิ่น		

ตาราง 15 ผังสถิติทางการ “การรักษาความมั่นคงชายแดนและความสงบเรียบร้อย” (ต่อ)

ห่วงโซ่คุณค่า (VC)	ปัจจัยแห่งความสำเร็จ (CSF)	ตัวชี้วัด	บัญชีสถิติทางการ	การจัด จำแนก	ระดับการ นำเสนอ ผล	สถานะ ข้อมูล	หน่วยงาน	การจัดส่งข้อมูลให้ ส่วนราชการ ส่วนกลาง	หมายเหตุ
ยุทธศาสตร์ที่ 5 การรักษาความมั่นคงชายแดนและความสงบเรียบร้อย	CSF 2.2 สร้างเครือข่ายระหว่างชุมชน หมู่บ้านชายแดน	KPI 2.2.1 ร้อยละที่เพิ่มขึ้นของเครือข่ายระหว่างชุมชน หมู่บ้าน ชายแดน	Data 2.2.1.1 จำนวนชุมชนหมู่บ้านชายแดน				กรมการปกครองส่วนท้องถิ่น		
ยุทธศาสตร์ที่ 5 การรักษาความมั่นคงชายแดนและความสงบเรียบร้อย	CSF 2.2 สร้างเครือข่ายระหว่างชุมชน หมู่บ้านชายแดน	KPI 2.2.1 ร้อยละที่เพิ่มขึ้นของเครือข่ายระหว่างชุมชน หมู่บ้าน ชายแดน	Data 2.2.2 จำนวนชุมชนหมู่บ้านชายแดนที่เข้าร่วมเครือข่าย				กรมการปกครองส่วนท้องถิ่น		
ยุทธศาสตร์ที่ 5 การรักษาความมั่นคงชายแดนและความสงบเรียบร้อย	CSF 2.2 สร้างเครือข่ายระหว่างชุมชน หมู่บ้านชายแดน	KPI 2.2.2 ร้อยละที่เพิ่มขึ้นของงบประมาณในการสร้างเครือข่ายระหว่างชุมชน หมู่บ้านชายแดน	Data 2.2.2 งบประมาณในการสร้างเครือข่ายระหว่างชุมชนหมู่บ้านชายแดน				กรมการปกครองส่วนท้องถิ่น		
ยุทธศาสตร์ที่ 5 การรักษาความมั่นคงชายแดนและความสงบเรียบร้อย	CSF 2.3 จัดระบบ/ระเบียบพื้นที่ทำกิน	KPI 2.3.1 ร้อยละที่ลดลงของครัวเรือนเกษตรกรที่ไม่มีพื้นที่ทำกิน	Data 2.3.1.1 สัดส่วนของเนื้อที่ถือครองทำการเกษตรต่อเนื้อที่ทั้งหมด				กรมการปกครองส่วนท้องถิ่น		
ยุทธศาสตร์ที่ 5 การรักษาความมั่นคงชายแดนและความสงบเรียบร้อย	CSF 2.3 จัดระบบ/ระเบียบพื้นที่ทำกิน	KPI 2.3.1 ร้อยละที่ลดลงของครัวเรือนเกษตรกรที่ไม่มีพื้นที่ทำกิน	Data 2.3.1.2 ร้อยละของครัวเรือนเกษตรกรต่อครัวเรือนทั้งสิ้น				กรมการปกครองส่วนท้องถิ่น		
ยุทธศาสตร์ที่ 5 การรักษาความมั่นคงชายแดนและความสงบเรียบร้อย	CSF 3.1 ความสัมพันธ์อันดีและความร่วมมือด้านต่างๆให้เหมาะสมกับสภาพพื้นที่ชายแดนแต่ละด้าน	KPI 3.1.1 ร้อยละที่เพิ่มขึ้นของกิจกรรมที่เชื่อมความสัมพันธ์กับประเทศเพื่อนบ้าน	Data 3.1.1 จำนวนกิจกรรมเชื่อมความสัมพันธ์กับประเทศเพื่อนบ้าน				กรมการปกครองส่วนท้องถิ่น		

ตาราง 15 ผังสถิติทางการ “การรักษาความมั่นคงชายแดนและความสงบเรียบร้อย” (ต่อ)

ห่วงโซ่คุณค่า (VC)	ปัจจัยแห่งความสำเร็จ (CSF)	ตัวชี้วัด	บัญชีสถิติทางการ	การจัด จำแนก	ระดับการ นำเสนอ ผล	สถานะ ข้อมูล	หน่วยงาน	การจัดส่งข้อมูลให้ ส่วนราชการ ส่วนกลาง	หมายเหตุ
ยุทธศาสตร์ที่ 5 การรักษาความมั่นคงชายแดนและความสงบเรียบร้อย	CSF3.1 ความสัมพันธ์อันดีและความร่วมมือด้านต่างๆให้เหมาะสมกับสภาพพื้นที่ชายแดนแต่ละด้าน	KPI 3.1.2 ร้อยละที่เพิ่มขึ้นของปริมาณที่ใช้จัดกิจกรรมเชื่อมความสัมพันธ์กับประเทศเพื่อนบ้าน	Data 3.1.2 ร้อยละที่เพิ่มขึ้นของปริมาณที่ใช้จัดกิจกรรมเชื่อมความสัมพันธ์กับประเทศเพื่อนบ้าน				กรมการปกครอง ส่วนท้องถิ่น		
ยุทธศาสตร์ที่ 5 การรักษาความมั่นคงชายแดนและความสงบเรียบร้อย	CSF3.2 พัฒนาความร่วมมือเศรษฐกิจและการค้าโดยเฉพาะการค้าระดับประชาชน	KPI 3.2.1 ร้อยละที่เพิ่มขึ้นของโครงการความร่วมมือทางเศรษฐกิจและการค้า	Data 3.2.1 จำนวนความร่วมมือทางเศรษฐกิจและการค้า				กรมการปกครอง ส่วนท้องถิ่น		
ยุทธศาสตร์ที่ 5 การรักษาความมั่นคงชายแดนและความสงบเรียบร้อย	CSF3.2 พัฒนาความร่วมมือเศรษฐกิจและการค้าโดยเฉพาะการค้าระดับประชาชน	KPI 3.2.2 ร้อยละที่เพิ่มขึ้นของปริมาณในการจัดโครงการความร่วมมือทางเศรษฐกิจและการค้า	Data3.2.2ปริมาณส่งเสริมการค้าชายแดน และการขับเคลื่อนเขตพัฒนาเศรษฐกิจพิเศษตาก (พินบาท)				สำนักงานคลังจังหวัด		
ยุทธศาสตร์ที่ 5 การรักษาความมั่นคงชายแดนและความสงบเรียบร้อย	CSF 4.1 ลดอุบัติเหตุบนท้องถนน	KPI 4.1.1 จำนวนคดีอุบัติเหตุจราจรจำแนกตามผู้ขับขี่ สาเหตุการเกิดอุบัติเหตุ ลักษณะสภาพที่เกิดเหตุ	Data 4.1.1 จำนวนคดีอุบัติเหตุจราจรจำแนกตามผู้ขับขี่ สาเหตุการเกิดอุบัติเหตุ ลักษณะสภาพที่เกิดเหตุ				ตำรวจภูธรจังหวัด		
ยุทธศาสตร์ที่ 5 การรักษาความมั่นคงชายแดนและความสงบเรียบร้อย	CSF 4.1 ลดอุบัติเหตุบนท้องถนน	KPI 4.1.2 ร้อยละคดีอุบัติเหตุจราจรจำแนกตามผู้ขับขี่ สาเหตุการเกิด	Data 4.1.2 ร้อยละคดีอุบัติเหตุจราจรจำแนกตามผู้ขับขี่ สาเหตุการเกิดอุบัติเหตุ ลักษณะสภาพที่เกิดเหตุ				ตำรวจภูธรจังหวัด		

ตาราง 15 ผังสถิติทางการ “การรักษาความมั่นคงชายแดนและความสงบเรียบร้อย” (ต่อ)

ห่วงโซ่คุณค่า (VC)	ปัจจัยแห่งความสำเร็จ (CSF)	ตัวชี้วัด	บัญชีสถิติทางการ	การจัด จำแนก	ระดับการ นำเสนอ ผล	สถานะ ข้อมูล	หน่วยงาน	การจัดส่งข้อมูลให้ ส่วนราชการ ส่วนกลาง	หมายเหตุ
		อุบัติเหตุ ลักษณะสภาพที่ เกิดเหตุ							
ยุทธศาสตร์ที่ 5 การรักษา ความมั่นคงชายแดนและ ความสงบเรียบร้อย	CSF 4.2 ลดปัญหา อาชญากรรม	KPI 4.2.1 จำนวนการ จับกุมคดีอาชญากรรมของ สำนักงานตำรวจแห่งชาติ จำแนกตามประเภทคดี (ประเภทคดีอาญา และคดี สำคัญตาม พ.ร.บ.ที่มีโทษ ทางอาญา)	Data 4.2.1 จำนวนการจับกุม คดีอาชญากรรมของสำนักงาน ตำรวจแห่งชาติ จำแนกตาม ประเภทคดี (ประเภทคดีอาญา และคดีสำคัญตาม พ.ร.บ.ที่มี โทษทางอาญา)				ตำรวจภูธรจังหวัด		
ยุทธศาสตร์ที่ 5 การรักษา ความมั่นคงชายแดนและ ความสงบเรียบร้อย	CSF 4.2 ลดปัญหา อาชญากรรม	KPI 4.2.2 จำนวน อาสาสมัครป้องกัน ปราบปรามอาชญากรรม ของสำนักงานตำรวจ แห่งชาติ (เช่น ตำรวจอาสา)	Data 4.2.2 จำนวนอาสาสมัคร ป้องกันปราบปราม อาชญากรรมของสำนักงาน ตำรวจแห่งชาติ (เช่น ตำรวจ อาสา )				ที่ทำการปกครอง จังหวัด		
ยุทธศาสตร์ที่ 5 การรักษา ความมั่นคงชายแดนและ ความสงบเรียบร้อย	CSF 4.3ป้องกัน/ป้องปราบ/ ปราบปรามยาเสพติด	KPI 4.3.1 จำนวนการ จับกุมคดียาเสพติด จำแนก ตามประเภทข้อหา สารเสพ ติด	Data 4.3.1 จำนวนการจับกุม คดียาเสพติด จำแนกตาม ประเภทข้อหา สารเสพติด				ตำรวจภูธรจังหวัด		

ตาราง 15 ผังสถิติทางการ “การรักษาความมั่นคงชายแดนและความสงบเรียบร้อย” (ต่อ)

ห่วงโซ่คุณค่า (VC)	ปัจจัยแห่งความสำเร็จ (CSF)	ตัวชี้วัด	บัญชีสถิติทางการ	การจัด จำแนก	ระดับการ นำเสนอ ผล	สถานะ ข้อมูล	หน่วยงาน	การจัดส่งข้อมูลให้ ส่วนราชการ ส่วนกลาง	หมายเหตุ
ยุทธศาสตร์ที่ 5 การรักษาความมั่นคงชายแดนและความสงบเรียบร้อย	CSF 4.3ป้องกัน/ป้องปราบ/ปราบปรามยาเสพติด	KPI 4.3.2 สัดส่วนของผู้ติดยาเสพติดต่อประชากรในชุมชน	Data 4.3.2 จำนวนผู้ติดยา				ตำรวจภูธรจังหวัด		
ยุทธศาสตร์ที่ 5 การรักษาความมั่นคงชายแดนและความสงบเรียบร้อย	CSF 4.3ป้องกัน/ป้องปราบ/ปราบปรามยาเสพติด	KPI4.3.3 จำนวนคดีด้านยาเสพติดที่มีการจับกุมหรือร้องเรียนในชุมชน	Data 4.3.3 จำนวนคดีด้านยาเสพติดที่มีการร้องเรียนหรือจับกุม				ตำรวจภูธรจังหวัด		
ยุทธศาสตร์ที่ 5 การรักษาความมั่นคงชายแดนและความสงบเรียบร้อย	CSF 4.3ป้องกัน/ป้องปราบ/ปราบปรามยาเสพติด	KPI4.3.4งบประมาณในการสนับสนุนงานด้านการตรวจสอบและป้องกันปัญหาเสพติด	Data 4.3.4 จำนวนงบประมาณในการป้องกันปัญหาเสพติด				ตำรวจภูธรจังหวัด		
ยุทธศาสตร์ที่ 5 การรักษาความมั่นคงชายแดนและความสงบเรียบร้อย	CSF 4.4 การป้องกัน รับมือบริหารจัดการด้านภัยพิบัติหรือกรณีฉุกเฉินต่างๆในชุมชน เช่น น้ำท่วม ไฟไหม้ ฯลฯ	KPI 4.4.1 จำนวนผู้ประสบภัยจำแนกตามประเภทภัยจังหวัด	Data 4.4.1 จำนวนผู้ประสบภัยจำแนกตามประเภทภัยจังหวัด				ที่ทำการปกครองจังหวัด		
ยุทธศาสตร์ที่ 5 การรักษาความมั่นคงชายแดนและความสงบเรียบร้อย	CSF 4.4 การป้องกัน รับมือบริหารจัดการด้านภัยพิบัติหรือกรณีฉุกเฉินต่างๆในชุมชน เช่น น้ำท่วม ไฟไหม้ ฯลฯ	KPI 4.4.2 จำนวนหมู่บ้านที่ได้รับเสียหายจากอุทกภัย จำแนกตามจังหวัด	Data 4.4.2 จำนวนหมู่บ้านที่ได้รับเสียหายจากอุทกภัย				ที่ทำการปกครองจังหวัด		

ตาราง 15 ผังสถิติทางการ “การรักษาความมั่นคงชายแดนและความสงบเรียบร้อย” (ต่อ)

ห่วงโซ่คุณค่า (VC)	ปัจจัยแห่งความสำเร็จ (CSF)	ตัวชี้วัด	บัญชีสถิติทางการ	การจัด จำแนก	ระดับการ นำเสนอ ผล	สถานะ ข้อมูล	หน่วยงาน	การจัดส่งข้อมูลให้ ส่วนราชการ ส่วนกลาง	หมายเหตุ
ยุทธศาสตร์ที่ 5 การรักษาความมั่นคงชายแดนและความสงบเรียบร้อย	CSF 4.4 การป้องกัน รับมือ บริหารจัดการด้านภัยพิบัติหรือกรณีฉุกเฉินต่างๆในชุมชน เช่น น้ำท่วม ไฟไหม้ ฯลฯ	KPI 4.4.3 จำนวนคนประสบภัยอุทกภัย	Data 4.4.3 จำนวนคนประสบอุทกภัย				ที่ทำการปกครองจังหวัด		
ยุทธศาสตร์ที่ 5 การรักษาความมั่นคงชายแดนและความสงบเรียบร้อย	CSF 4.5 มาตรการการตรวจสอบและปราบปรามแรงงานต่างด้าว	KPI 4.5.1 จำนวนคนต่างด้าวที่ได้รับใบอนุญาตทำงานคงเหลือจำแนกตามสัญชาติ อาชีพ ในแต่ละพื้นที่	Data 4.5.1 จำนวนคนต่างด้าวที่ได้รับใบอนุญาตทำงานจำแนกตามสัญชาติ อาชีพ ในแต่ละพื้นที่				ที่ทำการปกครองจังหวัด		
ยุทธศาสตร์ที่ 5 การรักษาความมั่นคงชายแดนและความสงบเรียบร้อย	CSF 4.5 มาตรการการตรวจสอบและปราบปรามแรงงานต่างด้าว	KPI 4.5.2 จำนวนคนต่างด้าวที่ผ่านการพิสูจน์สัญชาติจำแนกตามสัญชาติ และได้รับใบอนุญาตทำงาน	Data 4.5.2 จำนวนคนต่างด้าวที่ผ่านการพิสูจน์สัญชาติจำแนกตามสัญชาติและได้รับใบอนุญาตทำงาน				ที่ทำการปกครองจังหวัด		
ยุทธศาสตร์ที่ 5 การรักษาความมั่นคงชายแดนและความสงบเรียบร้อย	CSF4.6 พัฒนามาตรการ และระบบในการรักษาความปลอดภัยและความสงบในชุมชน	KPI 4.6.1 จำนวนอาสาสมัครป้องกันปราบปรามอาชญากรรมส่วนท้องถิ่น จำแนกตามประเภทเครือข่าย (เช่น ชุดรักษาความปลอดภัยหมู่บ้าน) และพื้นที่	Data 4.6.1 จำนวนอาสาสมัครป้องกันปราบปรามอาชญากรรมส่วนท้องถิ่น				ตำรวจภูธรจังหวัด		



ตาราง 15 ผังสถิติทางการ “การรักษาความมั่นคงชายแดนและความสงบเรียบร้อย” (ต่อ)

ห่วงโซ่คุณค่า (VC)	ปัจจัยแห่งความสำเร็จ (CSF)	ตัวชี้วัด	บัญชีสถิติทางการ	การจัด จำแนก	ระดับการ นำเสนอ ผล	สถานะ ข้อมูล	หน่วยงาน	การจัดส่งข้อมูลให้ ส่วนราชการ ส่วนกลาง	หมายเหตุ
ยุทธศาสตร์ที่ 5 การรักษาความมั่นคงชายแดนและความสงบเรียบร้อย	CSF4.6 พัฒนามาตรการ และระบบในการรักษาความปลอดภัยและความสงบในชุมชน	KPI 4.6.2 จำนวนการจับกุมคดีอาชญากรรมของสำนักงานตำรวจแห่งชาติ จำแนกตามประเภทคดี (ประเภทคดีอาญา และคดีสำคัญตาม พ.ร.บ.ที่มีโทษทางอาญา)	Data 4.6.2 จำนวนการจับกุมคดีอาชญากรรมของสำนักงานตำรวจแห่งชาติจำแนกตามประเภทคดี				ตำรวจภูธรจังหวัด		
ยุทธศาสตร์ที่ 5 การรักษาความมั่นคงชายแดนและความสงบเรียบร้อย	CSF4.6 พัฒนามาตรการ และระบบในการรักษาความปลอดภัยและความสงบในชุมชน	KPI 4.6.3 คดีที่จับกุมได้เทียบกับคดีที่รับแจ้ง	Data 4.6.3 ร้อยละจำนวนคดีที่จับกุมได้เทียบกับคดีที่รับแจ้ง				ตำรวจภูธรจังหวัด		
ยุทธศาสตร์ที่ 5 การรักษาความมั่นคงชายแดนและความสงบเรียบร้อย	CSF 4.7 พัฒนามาตรการการจัดการปัญหาจราจร	KPI 4.7.1 จำนวนการรับแจ้งคดีตาม พ.ร.บ.จราจรทางบก และจำนวนอุบัติเหตุจราจร มูลค่าความเสียหาย	Data 4.7.1.1 จำนวนคดีที่รับแจ้งตาม พ.ร.บ.ทางบก				ตำรวจภูธรจังหวัด		
ยุทธศาสตร์ที่ 5 การรักษาความมั่นคงชายแดนและความสงบเรียบร้อย	CSF 4.7 พัฒนามาตรการการจัดการปัญหาจราจร	KPI 4.7.1 จำนวนการรับแจ้งคดีตาม พ.ร.บ.จราจรทางบก และจำนวน	Data 4.7.1.2 จำนวนอุบัติเหตุจากการจราจร				ตำรวจภูธรจังหวัด		

ตาราง 15 ผังสถิติทางการ “การรักษาความมั่นคงชายแดนและความสงบเรียบร้อย” (ต่อ)

ห่วงโซ่คุณค่า (VC)	ปัจจัยแห่งความสำเร็จ (CSF)	ตัวชี้วัด	บัญชีสถิติทางการ	การจัด จำแนก	ระดับการ นำเสนอ ผล	สถานะ ข้อมูล	หน่วยงาน	การจัดส่งข้อมูลให้ ส่วนราชการ ส่วนกลาง	หมายเหตุ
		อุบัติเหตุจราจร มูลค่าความ เสียหาย							
ยุทธศาสตร์ที่ 5 การรักษา ความมั่นคงชายแดนและ ความสงบเรียบร้อย	CSF 4.7 พัฒนามาตรการการ จัดการปัญหาจราจร	KPI 4.7.1 จำนวนการรับ แจ้งคดีตาม พ.ร.บ.จราจร ทางบก และจำนวน อุบัติเหตุจราจร มูลค่าความ เสียหาย	Data 4.7.1.3 มูลค่าความ เสียหายจากอุบัติเหตุการจราจร (พันบาท)				ตำรวจภูธรจังหวัด		
ยุทธศาสตร์ที่ 5 การรักษา ความมั่นคงชายแดนและ ความสงบเรียบร้อย	CSF 4.7 พัฒนามาตรการการ จัดการปัญหาจราจร	KPI 4.7.2 คดีอุบัติเหตุ จราจรจำแนกตามผู้ขับขี่ สาเหตุการเกิดอุบัติเหตุ ลักษณะสภาพที่เกิดเหตุ	Data 4.7.2 จำนวนอุบัติเหตุที่ เกิดกับผู้ขับขี่ แยกตามสาเหตุ				ตำรวจภูธรจังหวัด		



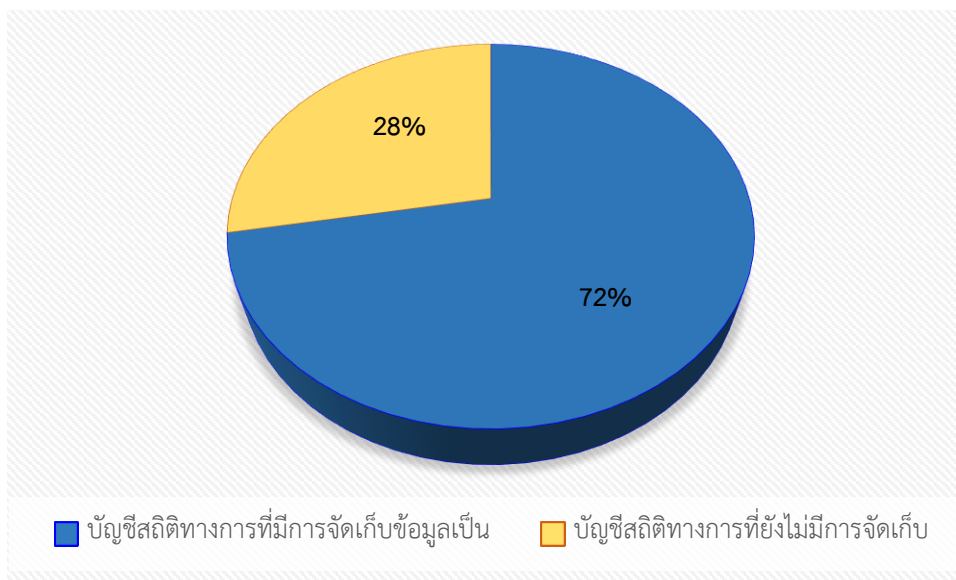
## สถานการณ์สถิติทางการ

สำนักงานสถิติจังหวัดตาก ได้ตรวจสอบสถานะบัญชีสถิติทางการตามประเด็นการพัฒนาจังหวัด โดยแยกเป็นสถานะบัญชีสถิติทางการเป็น 2 สถานะ ประกอบด้วย บัญชีสถิติทางการที่มีการจัดเก็บข้อมูลเป็นปกติ และบัญชีสถิติทางการที่ยังไม่มีการจัดเก็บ โดยมีรายละเอียดสรุปในแต่ละประเด็นการพัฒนา ดังนี้

### 1) ประเด็นการพัฒนาที่ 1 การพัฒนาคุณภาพชีวิตของจังหวัดตาก

มีบัญชีสถิติทางการทั้งหมด 140 รายการ ซึ่งแบ่งสถานะบัญชีสถิติทางการตามผังสถิติทางการ ได้ดังนี้

- บัญชีสถิติทางการที่มีการจัดเก็บข้อมูลเป็นปกติ 101 รายการ คิดเป็นร้อยละ 72.14
- บัญชีสถิติทางการที่ยังไม่มีการจัดเก็บ 39 รายการ คิดเป็นร้อยละ 27.86

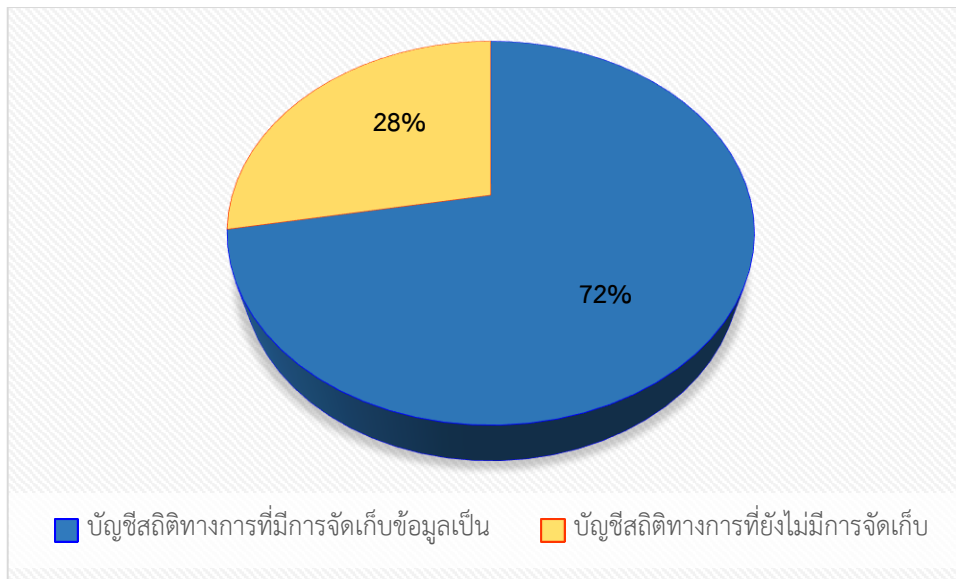


ภาพ 22 สรุปสถานะบัญชีสถิติทางการ ประเด็นการพัฒนาที่ 1 การพัฒนาคุณภาพชีวิตของจังหวัดตาก

### ประเด็นการพัฒนาที่ 2 พื้นที่สีเขียวของจังหวัดตาก

มีบัญชีสถิติทางการทั้งหมด 36 รายการ ซึ่งแบ่งสถานะบัญชีสถิติทางการตามผังสถิติทางการ ได้ดังนี้

- บัญชีสถิติทางการที่มีการจัดเก็บข้อมูลเป็นปกติ 26 รายการ คิดเป็นร้อยละ 72.22
- บัญชีสถิติทางการที่ยังไม่มีการจัดเก็บ 10 รายการ คิดเป็นร้อยละ 27.28

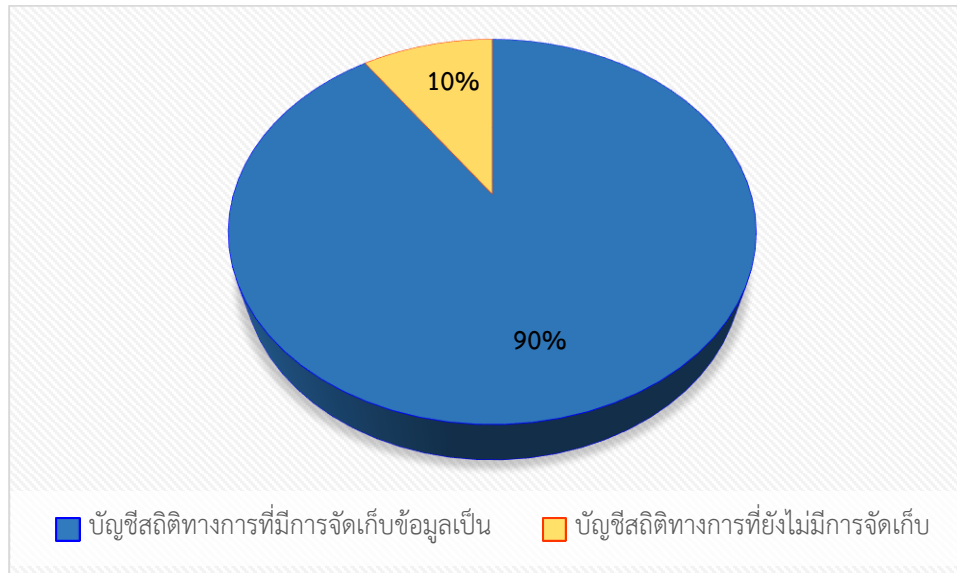


ภาพ 23 สรุปสถานะปัญหาสถิติทางการ ประเด็นการพัฒนาที่ 2 พื้นที่สีเขียวของจังหวัดตาก

ประเด็นการพัฒนาที่ 3 การพัฒนาผลผลิตภาพทางการเกษตรจังหวัดตาก

มีปัญหาสถิติทางการทั้งหมด 31 รายการ ซึ่งแบ่งสถานะปัญหาสถิติทางการตามผังสถิติทางการได้ดังนี้

- ปัญหาสถิติทางการที่มีการจัดเก็บข้อมูลเป็นปกติ 28 รายการ คิดเป็นร้อยละ 90.32
- ปัญหาสถิติทางการที่ยังไม่มีการจัดเก็บ 3 รายการ คิดเป็นร้อยละ 9.68



ภาพ 24 สรุปสถานะปัญหาสถิติทางการ ประเด็นการพัฒนาที่ 3 การพัฒนาผลผลิตภาพทางการเกษตรจังหวัดตาก

ประเด็นการพัฒนาที่ 4 การท่องเที่ยวของจังหวัดตาก

มีปัญหาสถิติทางการทั้งหมด 54 รายการ ซึ่งแบ่งสถานะปัญหาสถิติทางการตามผังสถิติทางการได้ดังนี้

- ปัญหาสถิติทางการที่มีการจัดเก็บข้อมูลเป็นปกติ 52 รายการ คิดเป็นร้อยละ 96.30

- บัญชีสถิติทางการที่ยังไม่มีการจัดเก็บ 2 รายการ คิดเป็นร้อยละ 3.70



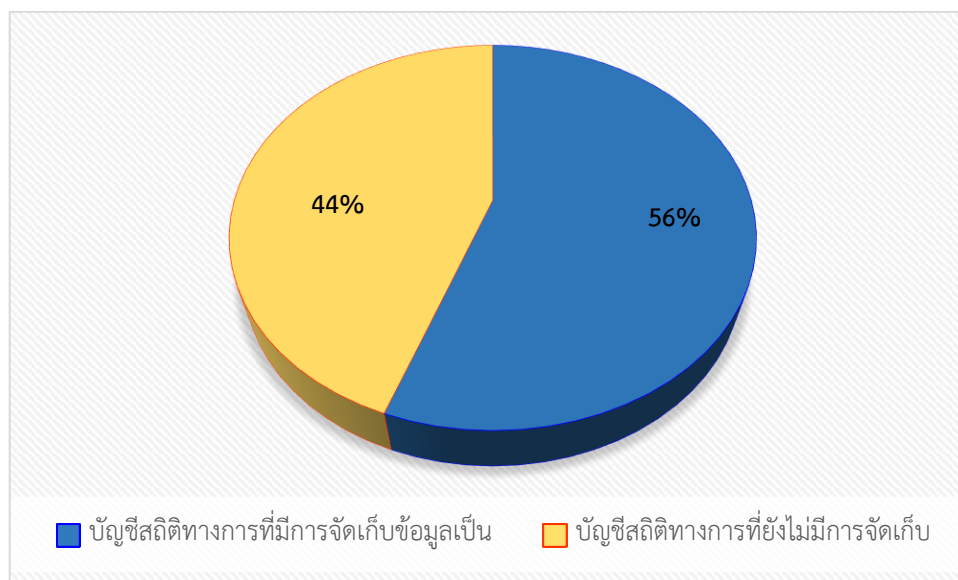
ภาพ 25 สรุปสถานะบัญชีสถิติทางการ ประเด็นการพัฒนาที่ 4 การท่องเที่ยวของจังหวัดตาก

ประเด็นการพัฒนาที่ 5 การรักษาความมั่นคงชายแดนและความสงบเรียบร้อย

มีบัญชีสถิติทางการทั้งหมด 36 รายการ ซึ่งแบ่งสถานะบัญชีสถิติทางการตามผังสถิติทางการได้ดังนี้

- บัญชีสถิติทางการที่มีการจัดเก็บข้อมูลเป็นปกติ 20 รายการ คิดเป็นร้อยละ 55.56

- บัญชีสถิติทางการที่ยังไม่มีการจัดเก็บ 16 รายการ คิดเป็นร้อยละ 44.44



ภาพ 26 สรุปสถานะบัญชีสถิติทางการ ประเด็นการพัฒนาที่ 5 การรักษาความมั่นคงชายแดนและความสงบเรียบร้อย

## ข้อเสนอแนะการพัฒนารวบรวมข้อมูลและแผนปฏิบัติการ การพัฒนาสถิติทางการ

### 5.1 ข้อเสนอแนะการพัฒนารวบรวมข้อมูล

สำหรับการบูรณาการข้อมูล ของจังหวัดตาก โดยสำนักงานสถิติจังหวัดตาก เป็นหน่วยประสานและรวบรวมข้อมูลจากหน่วยงานหลัก

รายการสถิติทางการ (ข้อมูลที่สำคัญและจำเป็น)	การดำเนินการ
รายการสถิติที่มีการจัดเก็บเป็น .1 ปกติ	หน่วยงานผู้รับผิดชอบข้อมูลรวบรวมข้อมูลย้อนหลัง อย่างน้อย 3-ปี โดยบางข้อมูลให้จำแนกเป็นรายอำเภอ จัดส่งให้สถิติ 5 จังหวัดเพื่อประมวลผลและนำเสนอคณะกรรมการสถิติระดับจังหวัด
รายการสถิติที่จัดเก็บไม่ .2 ต่อเนื่อง ไม่ครบถ้วน หรือ อยู่ระหว่างการจัดเก็บ การตรวจสอบ ความถูกต้องของข้อมูล	ในกรณีที่พบว่าการจัดเก็บข้อมูลไม่ต่อเนื่อง ไม่ครบถ้วน หรืออยู่ระหว่างการจัดเก็บ การตรวจสอบความถูกต้องของข้อมูล ขอให้หน่วยงานผู้รับผิดชอบข้อมูลสำรวจและจัดเก็บข้อมูลย้อนหลัง 3-ปี โดยข้อมูลใดที่สามารถจำแนกรายอำเภอ 5 กอได้ให้จำแนกเป็นรายอำเภอ และจัดส่งให้สำนักงานสถิติจังหวัดเพื่อประมวลผลและนำเสนอคณะกรรมการสถิติระดับจังหวัด
รายการสถิติที่ยังไม่มีการจัดเก็บ .3 ต้องพัฒนาการจัดเก็บ	คณะกรรมการสถิติระดับจังหวัด มอบหมายหน่วยงานผู้รับผิดชอบข้อมูลให้วางแผนเตรียมการและจัดระบบการจัดเก็บข้อมูลตามความพร้อมเพื่อจัดส่งให้สำนักงานสถิติจังหวัดประมวลผลและเสนอคณะกรรมการสถิติระดับจังหวัดต่อไป

สำหรับการบริหารจัดการข้อมูล เพื่อการพัฒนาการจัดเก็บข้อมูลดังกล่าวให้เกิดประสิทธิภาพยิ่งขึ้น สำนักงานสถิติจังหวัด ควรมีการดำเนินการ ดังนี้

1) ด้านการพัฒนาการบริหารจัดการระบบข้อมูลสารสนเทศเพื่อการบริหารยุทธศาสตร์ของจังหวัด ศึกษา และวิเคราะห์นโยบายและยุทธศาสตร์ที่เกี่ยวข้องกับการพัฒนาในระดับจังหวัด เช่น ยุทธศาสตร์ชาติ 20 ปี แผนแม่บทภายใต้ยุทธศาสตร์ชาติ (23 ด้าน) แผนพัฒนาจังหวัด ฉบับปัจจุบัน หรือนโยบายของผู้บริหารใน

ระดับจังหวัด เป็นต้น ซึ่งต้องการพัฒนาต้องประกอบไปด้วย พัฒนาสมรรถนะบุคลากร พัฒนากลไกการประสานงาน พัฒนาระบบสารสนเทศโดยใช้เทคโนโลยีที่เหมาะสมกับการใช้งาน

2) ด้านการพัฒนาการผลิตข้อมูลสถิติ โดยลดความซ้ำซ้อนการผลิตข้อมูล

3) ด้านการพัฒนาคุณภาพของข้อมูลและการประสานข้อมูลระดับมหภาค เช่น

- การรวบรวมข้อมูลมหภาคที่เกี่ยวข้องกับการเกษตร ควรมีการประสานข้อมูลจากกรมวิชาการเกษตร

สำนักงานเศรษฐกิจการเกษตร เป็นต้น

- การรวบรวมข้อมูลมหภาคที่เกี่ยวข้องกับด้านเศรษฐกิจ ควรมีการประสานข้อมูลจากธนาคารแห่งประเทศไทย สภาหอการค้าแห่งประเทศไทย กระทรวงพาณิชย์ เป็นต้น

## 5.2 แผนปฏิบัติการพัฒนาในอนาคต

กระแสการเปลี่ยนแปลงของโลกทุกวันนี้ ไม่ว่าจะเป็น โลกาภิวัตน์ การเปลี่ยนแปลงของโครงสร้างครัวเรือน การเข้าสู่สังคมผู้สูงอายุ การใช้อินเทอร์เน็ตเพิ่มมากขึ้น รวมทั้งสถานการณ์การแพร่ระบาดของโควิด-19 ทำให้เกิดข้อมูลใหม่ๆเพิ่มมากขึ้น ล้วนส่งผลให้สำนักงานสถิติจังหวัดมีความท้าทายมากขึ้นในฐานะหน่วยงานที่ผลิตสถิติทางการเพื่อตอบสนองนโยบายที่ใช้ในการพัฒนาจังหวัด สำนักงานสถิติจังหวัดจึงจำเป็นต้องปรับตัวให้เข้ากับยุคดิจิทัล และให้เข้ากับสถานการณ์ปัจจุบัน

ดังนั้น การพัฒนาสถิติทางการให้มีความทันสมัย โดยใช้ประโยชน์จากข้อมูลแหล่งใหม่ ๆ หรือ Big Data เพื่อใช้ประโยชน์ในการประเมินผลการพัฒนาตามยุทธศาสตร์ชาติจะยังคงเป็นวาระสำคัญหลักของการพัฒนาตามแผนฉบับต่อไปให้ก้าวทันต่อการเปลี่ยนแปลงในสถานการณ์ที่เกิดขึ้น การสร้างและพัฒนาเครือข่าย ในการจัดทำ เพื่อตอบสนองความต้องการในสถานการณ์เร่งด่วน การพัฒนาบุคลากรให้มีความรู้ก้าวหน้าทันการเปลี่ยนแปลงตลอดจนการสร้างสภาวะแวดล้อมต่าง ๆ ให้เอื้ออำนวย เพื่อให้ข้อมูลสถิติของประเทศเป็นสินทรัพย์เพื่อการพัฒนา

ที่ยั่งยืนต่อไป ซึ่งมีประเด็นที่จะต้องนำมาพิจารณาเป็นกรอบในการพัฒนา คือ

1) การยกระดับระบบข้อมูลสถิติของประเทศให้มีความทันสมัย เป็นประโยชน์และก้าวทันการเปลี่ยนแปลงทางด้านดิจิทัล โดยการผลักดันการบูรณาการข้อมูลสถิติของหน่วยงานภาครัฐ เอกชน ภายใต้การดำเนินการจัดทำบัญชีข้อมูลภาครัฐ (GD Catalog) อย่างต่อเนื่อง เพื่อให้เป็นเครื่องมือในการจัดการฐานข้อมูลสถิติของหน่วยงานให้มีคุณภาพและมาตรฐาน ตั้งแต่ต้นทางไปจนถึงการให้บริการข้อมูลสถิติที่สะดวก รวดเร็วในรูปแบบ Smart Service มีการนำเสนอแบบ Visualization และเชื่อมต่อกับระบบอื่น ๆ เพื่อให้ข้อมูลสถิติ เป็นส่วนหนึ่งในชีวิตประจำวันและกิจกรรมต่าง ๆ ของสังคม เกิดการใช้ประโยชน์จากข้อมูลสถิติที่ดี ในการพัฒนา ประเทศตลอดจนการส่งเสริมการดำเนินงานที่เกี่ยวข้องกับการใช้ประโยชน์จากเทคโนโลยี Big Data ในการจัดทำ สถิติทางการ (Big Data for OS) การศึกษารูปแบบการใช้ประโยชน์จากชุดข้อมูลที่ยังไม่เคยถูกใช้ในแง่มุมอื่น ๆ ทั้งภาครัฐและเอกชน เพื่อการเติมเต็มข้อมูลที่มีการขาดหายไป



2) การส่งเสริมและพัฒนาคุณภาพและมาตรฐานสถิติของประเทศให้ทัดเทียมในระดับสากล ถือเป็นหัวใจสำคัญของการบูรณาการและการใช้ประโยชน์ร่วมกัน ซึ่งเป็นยุทธศาสตร์ที่ต้องดำเนินการและผลักดัน อย่างต่อเนื่อง โดยให้ความสำคัญกับการส่งเสริมและร่วมกับหน่วยงานในการจัดทำมาตรฐานสถิติตามมาตรฐานสากล และการจัดทำข้อมูลสถิติให้เป็นไปตามหลักการพื้นฐานสถิติทางการ ตลอดจนการกำหนดเกณฑ์คุณภาพและกรอบ การรับรองคุณภาพข้อมูลสถิติที่สำคัญและใช้อ้างอิงของประเทศ อย่างไรก็ตามการ จัดทำมาตรฐานสถิติที่ต้องใช้ องค์ความรู้หลากหลายสาขา ทั้งภาษาอังกฤษและองค์ความรู้เฉพาะด้าน มาตรฐานสถิติ และต้องประสานกับ หน่วยงานเพื่อสร้างการยอมรับอย่างมีส่วนร่วม พร้อมทั้งส่งเสริมหน่วยงาน ให้เกิดความเข้าใจและมีการ นำมาตรฐานสถิติไปใช้ในการจัดทำสถิติของหน่วยงาน สำนักงานสถิติแห่งชาติควร จัดทำเป็นโครงการจัดจ้าง หน่วยงานที่มีองค์ความรู้ความเชี่ยวชาญในเรื่องที่จะจัดทำมาตรฐานสถิติ เพื่อให้ สามารถดำเนินการและปรับปรุง มาตรฐานสถิติให้ทันต่อความต้องการใช้

3) การจัดทำและพัฒนาข้อมูลสถิติเพื่อการพัฒนาที่ยั่งยืนและขับเคลื่อนวาระสำคัญของ ประเทศ โดยการพัฒนาข้อมูลสถิติและตัวชี้วัดการพัฒนาประเทศในภาพรวมที่สะท้อนการเติบโตอย่างยั่งยืนใน ทุกมิติ ซึ่งสถิติจากการบริหารงานเป็นเพียงส่วนหนึ่งเท่านั้น อาจมีสถิติอื่นที่ไม่เชื่อมโยงกับการบริหารงานมาก นักแต่มีลักษณะเป็นสถิติของผลลัพธ์หรือผลกระทบ (Outcomes or Impacts) ในแง่มุมที่หลากหลาย ครอบคลุม เช่น ดัชนีการพัฒนายั่งยืนตามกรอบ SDGs ดัชนีการพัฒนามตามหลักเศรษฐกิจพอเพียง ซึ่งควรมีอีก กลไกหนึ่งที่ได้รับผิชอบและขับเคลื่อนการดำเนินงานในส่วนนี้ให้เกิดเป็นรูปธรรมอย่างต่อเนื่อง ซึ่งจะเป็นอีก ยุทธศาสตร์ที่จะสามารถสะท้อนการเปลี่ยนแปลงของเศรษฐกิจและสังคมได้อย่างรอบด้าน และเกิดประโยชน์ ต่อทุกกลุ่มเป้าหมาย ในสังคม

4) การพัฒนาทรัพยากรและสภาพแวดล้อม (Resource and Key Success Factors) โดยผลักดัน การพัฒนาสภาพแวดล้อมที่เกี่ยวข้องให้เหมาะสมและเอื้ออำนวยต่อการพัฒนาระบบสถิติตาม ทิศทางที่กำหนดไว้ มุ่งเน้นการปรับปรุง พ.ร.บ. สถิติ พ.ศ. 2550 เพื่อให้หน่วยงานสามารถใช้ พ.ร.บ. ฉบับนี้ใน การอ้างอิงและเข้าถึงข้อมูลของหน่วยงานอื่น ๆ เพื่อใช้ประโยชน์ในเชิงสถิติ การวิเคราะห์ และวิจัย รวมทั้งการ เข้าถึงข้อมูลสถิติที่สำคัญ ที่จัดเก็บโดยภาคเอกชน ซึ่งถือเป็นหัวใจสำคัญของการพัฒนาระบบสถิติของประเทศ ที่ต้องร่วมกันขับเคลื่อนและมี กลไกการดำเนินงานที่มีส่วนร่วมของทุกภาคส่วน เพื่อเร่งผลักดันให้สำเร็จและ เห็นผลเป็นรูปธรรมรวมทั้งการสร้าง เครือข่ายวิชาการที่เกี่ยวข้องกับเทคโนโลยี Big Data เครือข่ายการ แลกเปลี่ยนข้อมูลและการใช้งานใน หลากหลายมิติกับเอกชน โดยเฉพาะในเรื่องของมาตรฐานสถิติ ซึ่งจะทำให้ ศักยภาพและฐานผู้ใช้งานข้อมูลสถิติ เพิ่มขึ้นกว่าในปัจจุบัน

5) การพัฒนาบุคลากรด้านสถิติของประเทศทั้งภาครัฐและภาคเอกชนในการพัฒนาทักษะ ดิจิทัล และการผลิตสถิติจากข้อมูลทุกรูปแบบ (Data as Sources) โดยการร่วมมือกับองค์กรเครือข่ายในการ พัฒนา และยกระดับศักยภาพของสำนักงานสถิติแห่งชาติในฐานะหน่วยสถิติกลางของประเทศ รวมทั้งบุคลากร

ของหน่วยสถิติ และเอกชนที่สนใจ เพื่อให้สามารถใช้ประโยชน์จากข้อมูลขนาดใหญ่/การวิเคราะห์ข้อมูล หรือ ข้อมูลแหล่งอื่น ๆ โดยเฉพาะการพัฒนาหลักสูตรและฝึกอบรมแบบ E-learning ที่เป็นการฝึกอบรมที่คุ้มค่าใช้ง่ายมากขึ้น เนื่องจาก ช่วยลดต้นทุนและคาร์บอนฟุตพริ้นท์(Carbon Footprint) จากการเดินทาง ไม่ว่าจะเป็นผู้เรียนหรือผู้สอน และมี รูปแบบการเรียนการสอนคล้ายการเรียนการสอนแบบตัวต่อตัว และสามารถเข้าถึงได้ง่ายจากแพลตฟอร์มออนไลน์

6) การผลิตสถิติที่รวดเร็วตอบโจทย์ความต้องการในสถานการณ์สำคัญของประเทศ โดยการเตรียมความพร้อมต่อสถานการณ์และบทบาทของสำนักงานสถิติแห่งชาติในการพัฒนาสถิติหลังสถานการณ์โควิด-19 ด้วยวิธีการสำรวจด้วยตัวอย่างที่ยังคงมีความจำเป็นเพราะมีข้อมูลของกลุ่มที่อยู่นอกระบบ (Informal Sector) ที่ไม่สามารถจัดเก็บได้จากข้อมูลการบริหารงาน (Administrative Data) หรือ Big Data และแม้ว่าในปัจจุบัน Big Data จะยังไม่สามารถทดแทนการสำรวจตัวอย่างและการสำมะโนได้ทั้งหมด แต่สามารถบอกแนวโน้ม (Trend) ได้บางอย่าง ซึ่งควรนำมาใช้สนับสนุนข้อมูลจากการสำรวจตัวอย่าง/สำมะโนในการวิเคราะห์ให้เห็นถึงแนวโน้มหรือ สถานการณ์ ในระยะ 5 - 10 ปีข้างหน้าที่เป็นการเพิ่มคุณค่าให้กับข้อมูล ซึ่งสำนักงานสถิติแห่งชาติควรจัดตั้ง คณะทำงานที่ศึกษาในประเด็นดังกล่าวโดยเฉพาะบนความร่วมมือกับหน่วยงานที่เกี่ยวข้อง 3 ส่วน ได้แก่ (1) หน่วยงานที่มีบทบาทหน้าที่ในการบริหารจัดการข้อมูล ซึ่งได้แก่ สำนักงานพัฒนารัฐบาลดิจิทัล (องค์การมหาชน) และสถาบันส่งเสริมการวิเคราะห์และบริหารข้อมูลขนาดใหญ่ภาครัฐ (สวช.) (2) หน่วยงานเจ้าของข้อมูล และ (3) หน่วยงานที่ใช้ข้อมูลในการตัดสินใจทางนโยบาย เช่น สำนักงานสภาพัฒนาการเศรษฐกิจและสังคมแห่งชาติ สำนักงานนโยบายและแผนทรัพยากรธรรมชาติและสิ่งแวดล้อม เป็นต้น เพื่อให้รัฐบาลสามารถเข้าใจผลกระทบ ด้านสุขภาพ การศึกษา สังคม และเศรษฐกิจ และสามารถตอบสนองได้อย่างมีประสิทธิภาพ

## ภาคผนวก

การวิเคราะห์ประเด็นการพัฒนาจังหวัด  
ภายใต้แผนพัฒนาจังหวัดที่เป็นปัจจุบันที่สอดคล้องกับ  
นโยบายและยุทธศาสตร์ต่าง ๆ ที่เกี่ยวข้องกับการพัฒนาในระดับจังหวัด

แผนระดับ 1

ยุทธศาสตร์  
ชาติ 20 ปี

แผนระดับ 2

แผนแม่บท  
ภายใต้  
ยุทธศาสตร์  
ชาติ 23  
ประเด็น

แผนการ  
ปฏิรูป  
ประเทศ  
13 ด้าน

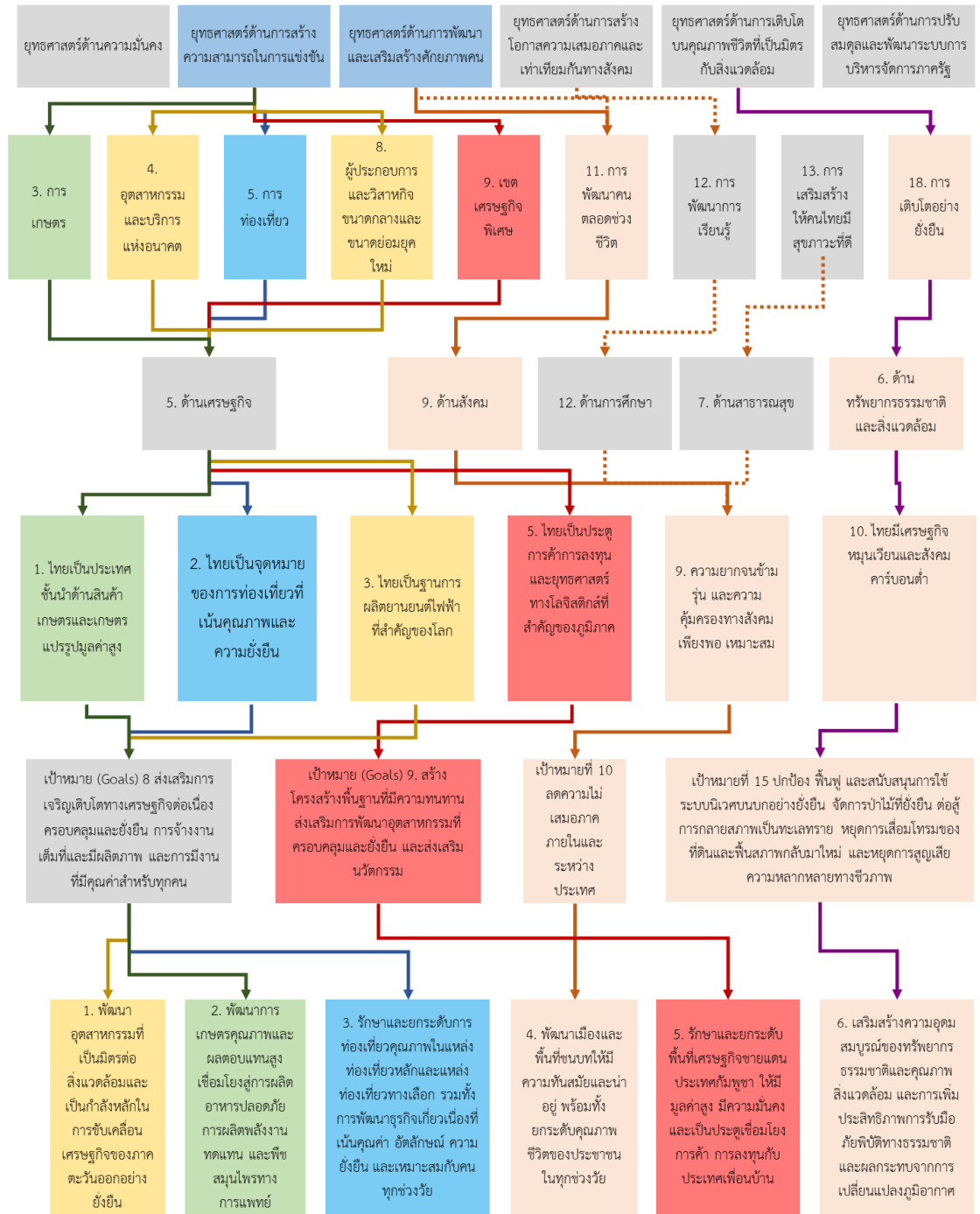
(ร่าง)  
แผนพัฒนา  
เศรษฐกิจและ  
สังคมแห่งชาติ  
ฉบับที่ 13

ตัวชี้วัดสากล

SDGs

แผนระดับ 3

(ร่าง) กรอบ  
แผนพัฒนา  
ภาค  
ตะวันออก



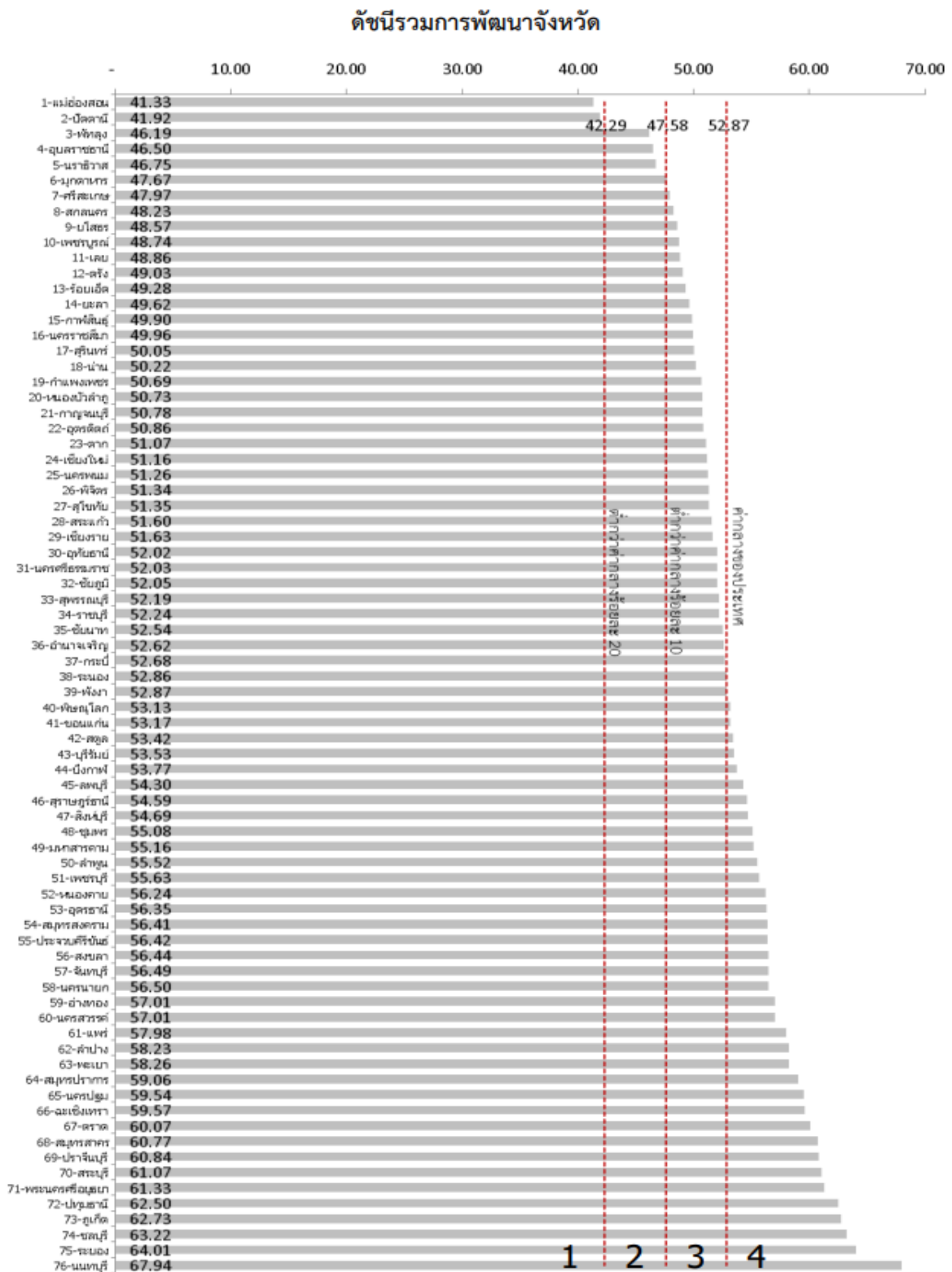
ภาพ ก1 การวิเคราะห์ประเด็นการพัฒนาจังหวัด ภายใต้แผนพัฒนาจังหวัดที่เป็นปัจจุบันที่สอดคล้องกับนโยบายและยุทธศาสตร์ต่าง ๆ ที่เกี่ยวข้องกับการพัฒนาในระดับจังหวัด

แผนระดับ 3



ภาพ ก1 การวิเคราะห์ประเด็นการพัฒนาจังหวัด ภายใต้แผนพัฒนาจังหวัดที่เป็นปัจจุบันที่สอดคล้องกับนโยบายและยุทธศาสตร์ต่าง ๆ ที่เกี่ยวข้องกับการพัฒนาในระดับจังหวัด (ต่อ)

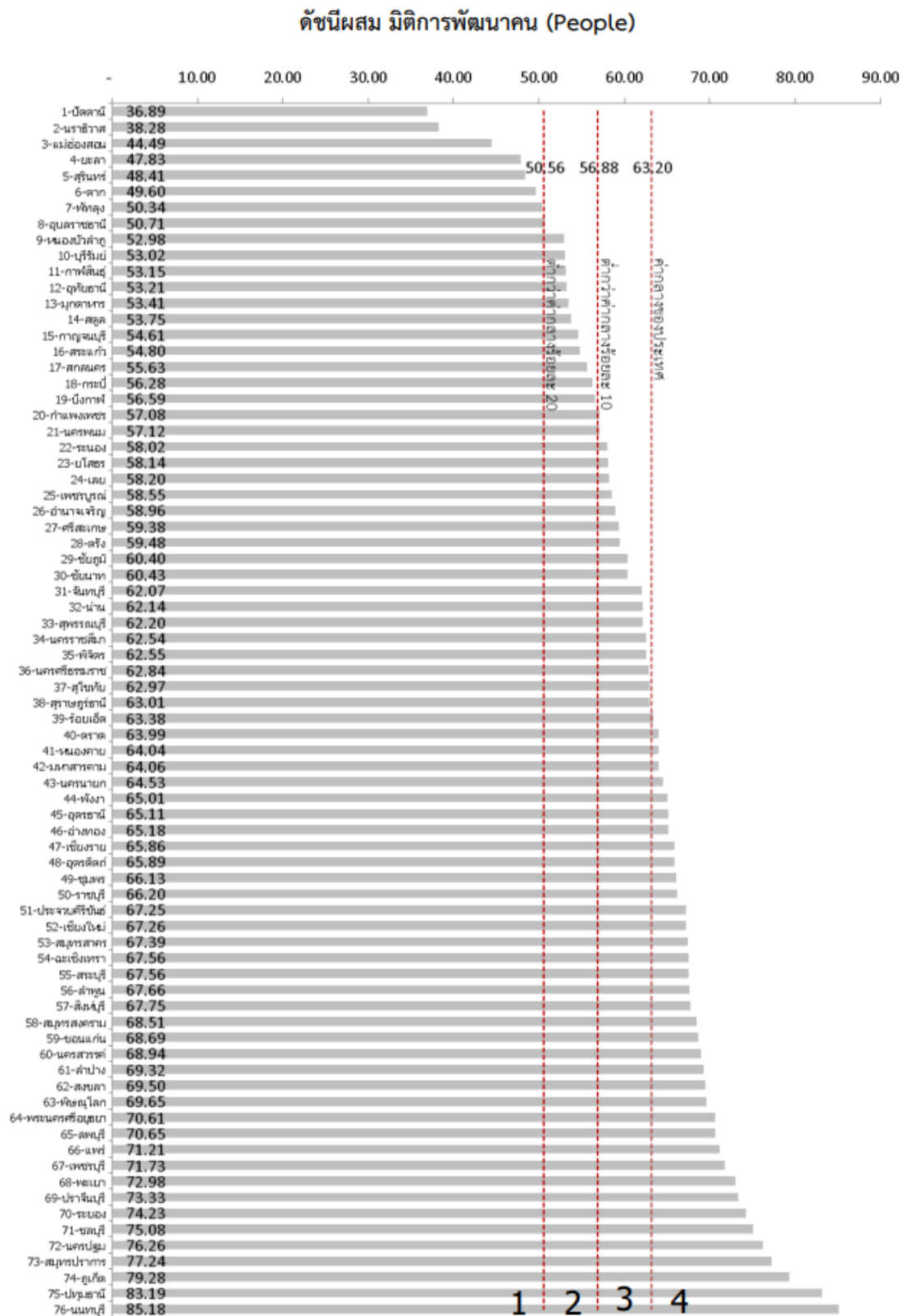
## ตัวชี้วัดการพัฒนาจังหวัด



ภาพ ก2 ดัชนีรวมการพัฒนาจังหวัด

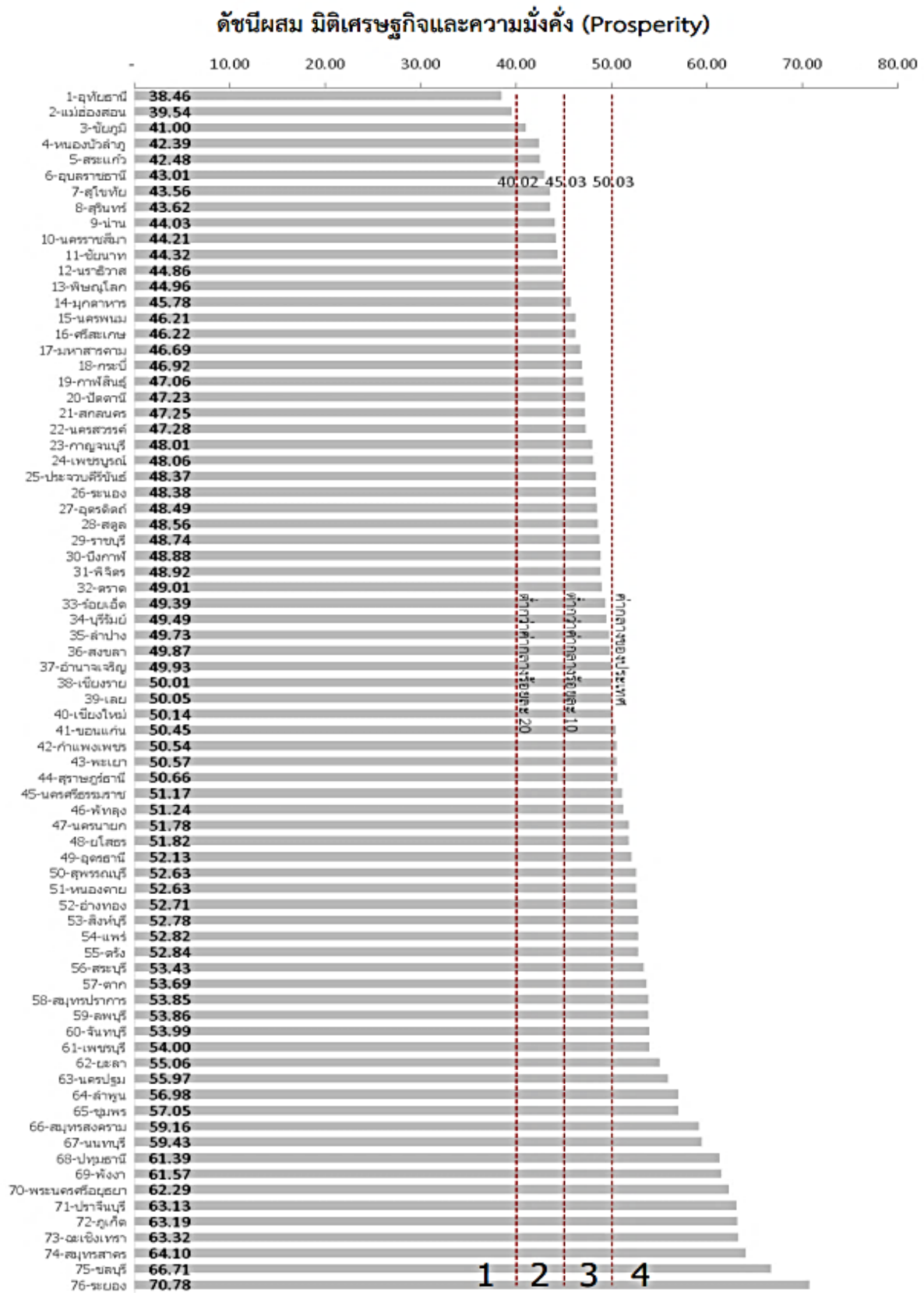
ที่มา : ตัวชี้วัดการพัฒนาด้านจังหวัดและกลุ่มจังหวัด เดือนกรกฎาคม ปี 2564 ของสำนักงานสภาพัฒนาการเศรษฐกิจและสังคมแห่งชาติ





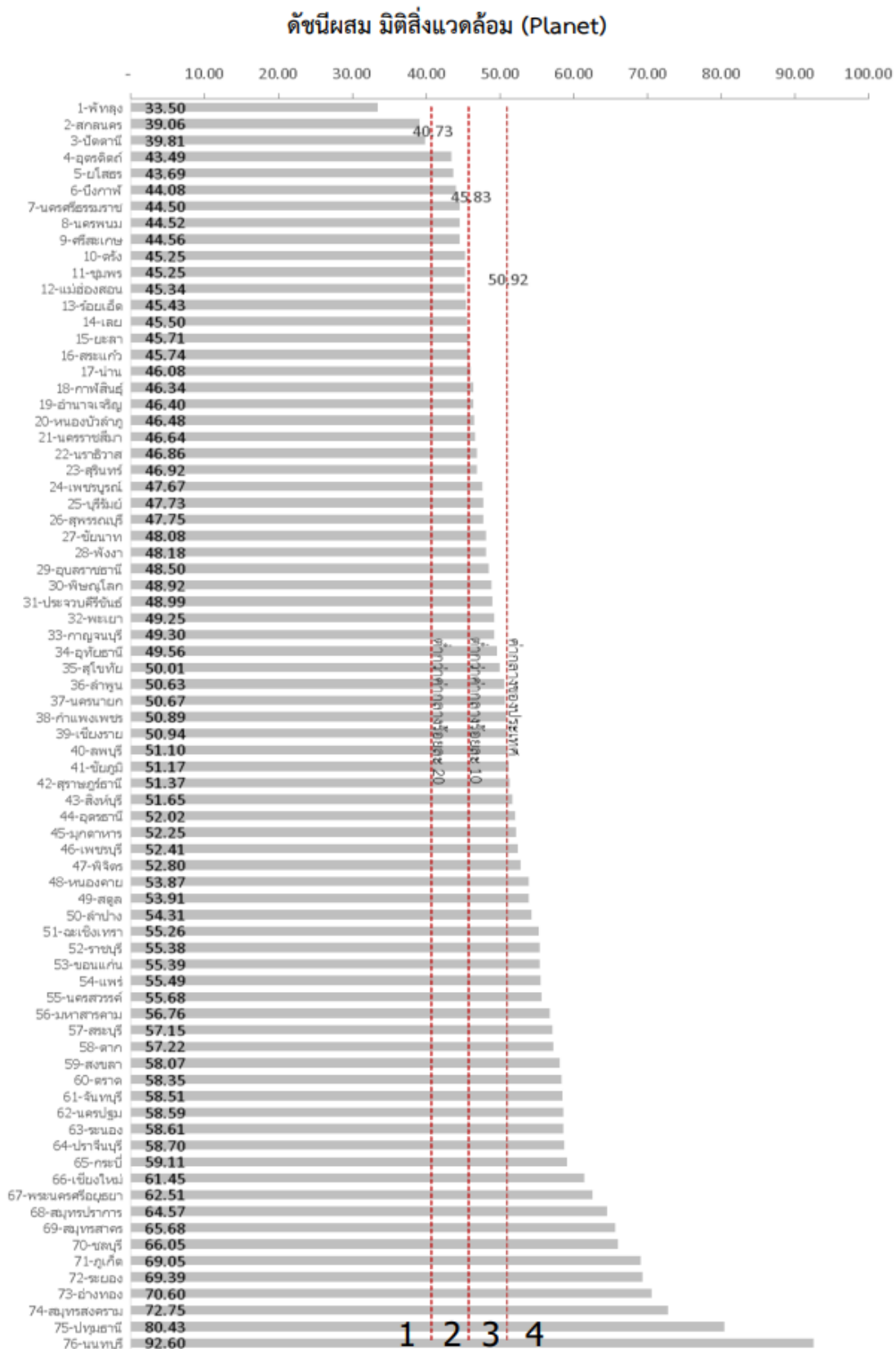
ภาพ ก3 ดัชนีผสม มิติการพัฒนาคน (People)

ที่มา : ตัวชี้วัดการพัฒนาระดับจังหวัดและกลุ่มจังหวัด เดือนกรกฎาคม ปี 2564 ของสำนักงานสภาพัฒนาการเศรษฐกิจและสังคมแห่งชาติ



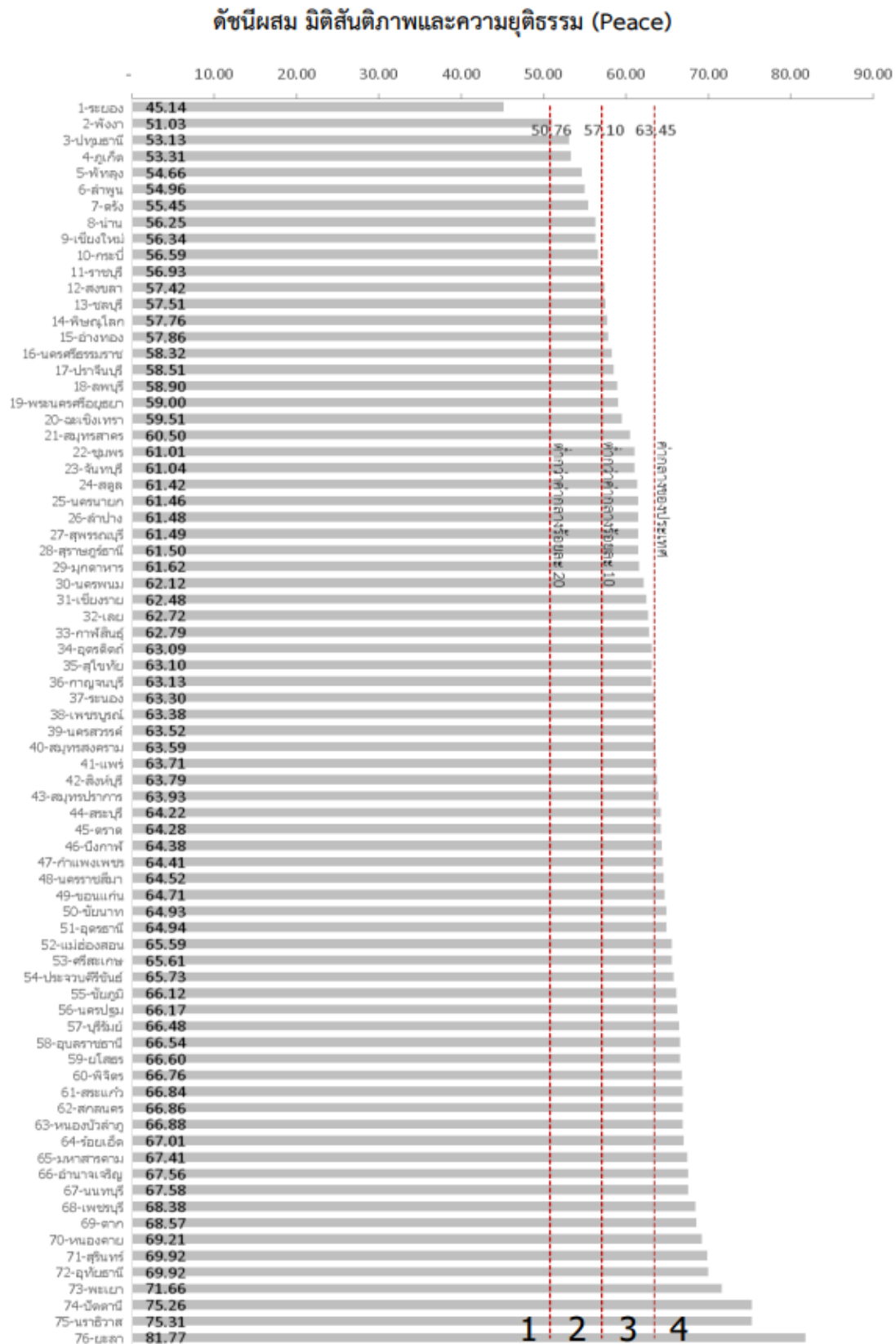
ภาพ ก4 ดัชนีผสม มิติเศรษฐกิจและความมั่งคั่ง (Prosperity)

ที่มา : ตัวชี้วัดการพัฒนาระดับจังหวัดและกลุ่มจังหวัด เดือนกรกฎาคม ปี 2564 ของสำนักงานสภาพัฒนาการเศรษฐกิจและสังคมแห่งชาติ



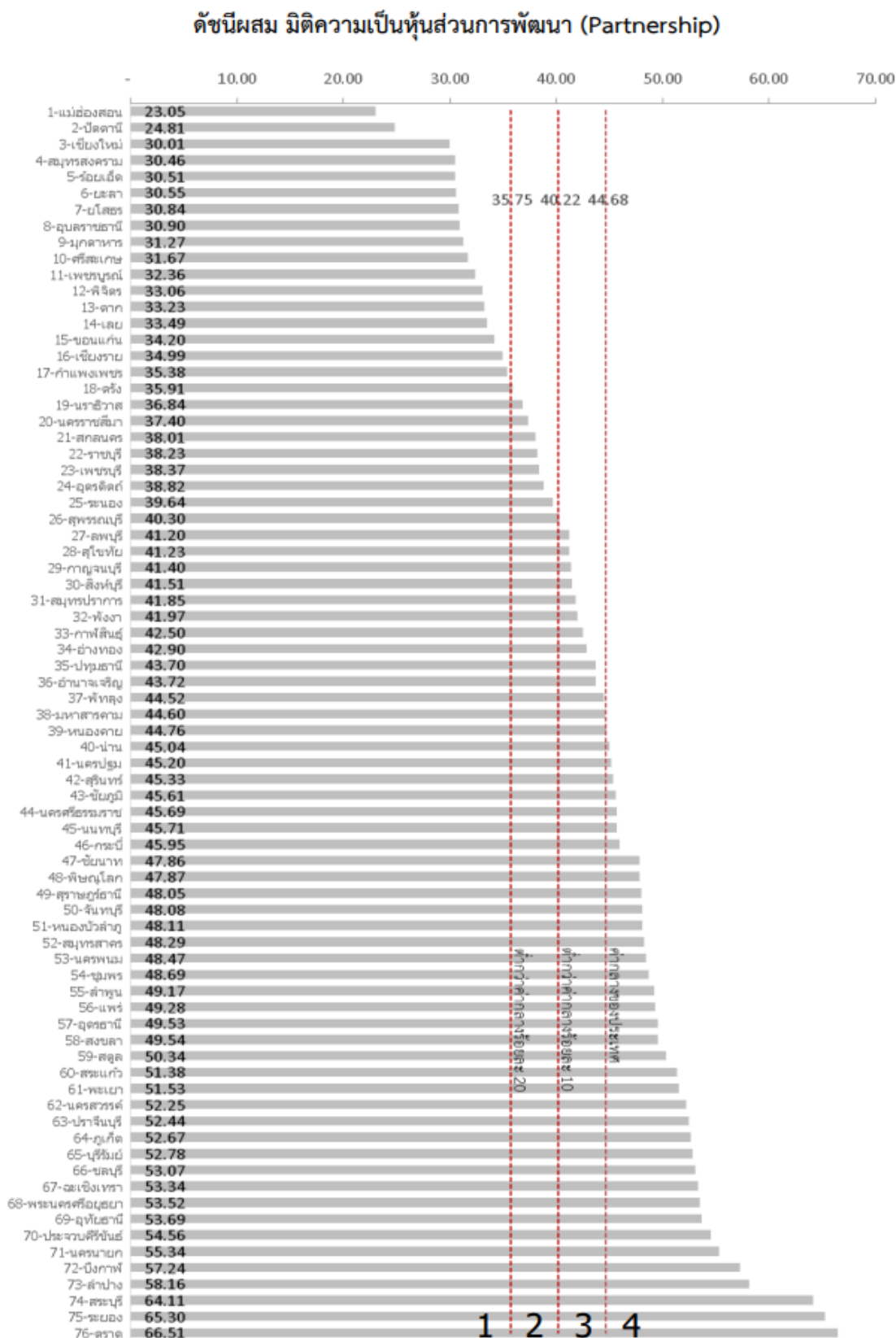
ภาพ ก5 ดัชนีผสม มิติสิ่งแวดล้อม (Planet)

ที่มา : ตัวชี้วัดการพัฒนาในระดับจังหวัดและกลุ่มจังหวัด เดือนกรกฎาคม ปี 2564 ของสำนักงานสภาพัฒนาการเศรษฐกิจและสังคมแห่งชาติ



ภาพ ก6 ดัชนีผสม มิติสันติภาพและยุติธรรม (Peace)

ที่มา : ตัวชี้วัดการพัฒนามิติระดับจังหวัดและกลุ่มจังหวัด เดือนกรกฎาคม ปี 2564 ของสำนักงานสภาพัฒนาการเศรษฐกิจและสังคมแห่งชาติ

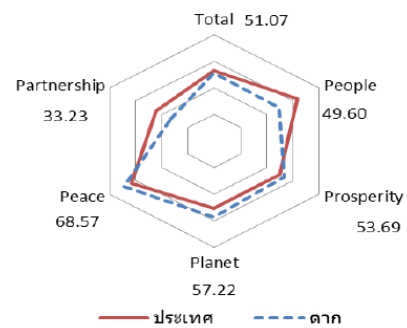
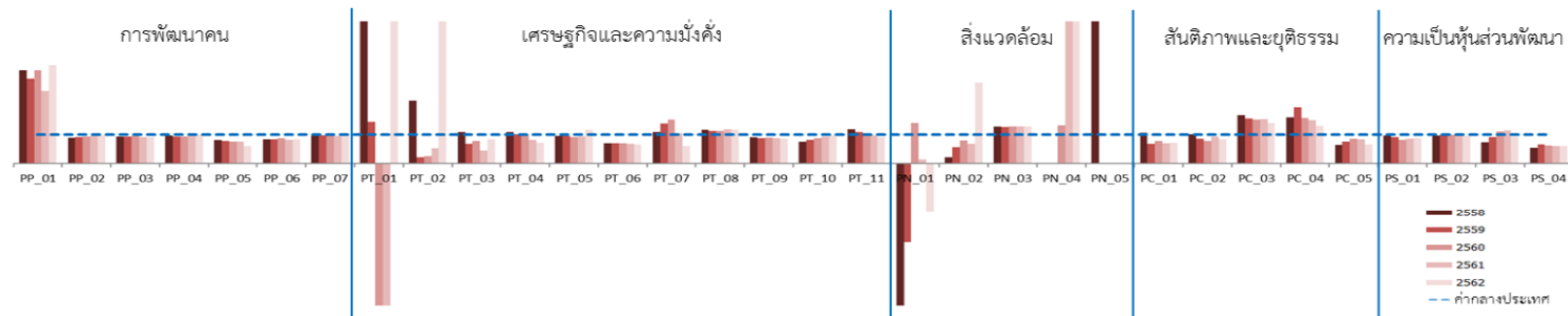


ภาพ ก7 ดัชนีผสม มิติความเป็นหุ้นส่วนการพัฒนา (Partnership)

ที่มา : ตัวชี้วัดการพัฒนาระดับจังหวัดและกลุ่มจังหวัด เดือนกรกฎาคม ปี 2564 ของสำนักงานสภาพัฒนาการเศรษฐกิจและสังคมแห่งชาติ

## ดัชนีการพัฒนาระดับจังหวัดตาก

### จังหวัดตาก



มิติการพัฒนา	ค่ากลางของประเทศ					ตาก				
	2558	2559	2560	2561	2562	2558	2559	2560	2561	2562
ภาพรวม	50.35	51.00	51.91	50.86	52.87	42.46	45.48	48.08	47.79	51.07
ด้านการพัฒนาคน (People)	59.45	58.86	58.50	59.89	63.20	49.30	47.92	46.89	47.29	49.60
ด้านเศรษฐกิจและความมั่งคั่ง (Prosperity)	48.84	49.11	47.99	50.06	50.03	45.63	44.46	43.02	48.76	53.69
ด้านสิ่งแวดล้อม (Planet)	49.27	50.54	51.38	51.60	50.92	38.27	45.09	52.52	48.20	57.22
ด้านสันติภาพและยุติธรรม (Peace)	63.99	62.21	62.72	62.02	63.45	64.98	64.55	65.97	65.77	68.57
ด้านความเป็นหุ้นส่วนพัฒนา (Partnership)	38.33	40.25	39.84	38.69	44.68	24.67	31.37	36.77	34.09	33.23

หมายเหตุ: \* ตัวชี้วัดที่มีการผูกพันข้อมูล  
 \*\* ตัวชี้วัดที่มีการเก็บข้อมูลเพียงปี 2558 และ 2560  
 \*\*\* ตัวชี้วัดที่มีการเก็บข้อมูลล่าสุดปี 2560  
 \*\*\*\* ตัวชี้วัดที่มีการเก็บข้อมูลล่าสุดปี 2561  
 \*\*\*\*\* ตัวชี้วัดที่เป็นข้อมูลปีเว้นปี มีข้อมูลปี 2558 2560 2562

ภาพ ก8 ดัชนีการพัฒนาระดับจังหวัดตาก ที่มา : ตัวชี้วัดการพัฒนาระดับจังหวัดและกลุ่มจังหวัด เดือนกรกฎาคม ปี 2564 ของสำนักงานสภาพัฒนาการเศรษฐกิจและสังคมแห่งชาติ

ตาราง 17 ค่าตัวชี้วัดการพัฒนาระดับจังหวัดตาก

ตัวชี้วัด	ค่ากลางประเทศ					ตาก				
	2558	2559	2560	2561	2562	2558	2559	2560	2561	2562
<b>ด้านการพัฒนาคน (People)</b>										
PP_01 ร้อยละของประชากรที่อยู่ใต้เส้นความยากจน (ร้อยละ)* *****	7.49	9.22	8.32	11.38	6.14	24.48	27.54	27.18	28.97	21.13
PP_02 ร้อยละของทารกแรกเกิดที่มีน้ำหนักต่ำกว่าเกณฑ์ (ร้อยละทารกเกิดมีชีพ)* ***	9.49	9.85	9.95	10.19	10.47	8.46	8.99	9.26	9.70	10.10
PP_03 ร้อยละของประชากรที่เจ็บป่วยที่เป็นผู้ป่วยใน (ร้อยละ)* *****	10.60	10.88	10.63	11.21	11.23	9.97	10.10	10.06	10.34	10.39
PP_04 อัตราส่วนประชากรต่อแพทย์ (คน/แพทย์)*	2,832	2,991	2,676	2,549	2,274	2,754	2,801	2,522	2,433	2,240
PP_05 อัตราการเข้าเรียนรวมระดับมัธยมศึกษาตอนปลายและอาชีวศึกษา (ร้อยละ)	72.87	75.06	74.47	76.51	73.70	59.63	59.09	56.43	57.66	44.47
PP_06 จำนวนปีการศึกษาเฉลี่ยประชากรไทยอายุ 15-59 ปี (ปี)	8.66	8.85	8.93	9.07	9.15	7.18	7.40	7.79	7.51	7.73
PP_07 ค่าเฉลี่ยคะแนน o-net มัธยมศึกษาตอนปลาย (คะแนน)	33.67	33.31	31.89	33.60	35.29	32.59	32.39	30.35	32.22	34.13
<b>ด้านเศรษฐกิจและความมั่งคั่ง (Prosperity)</b>										
PT_01 อัตราการเปลี่ยนแปลงของรายได้เฉลี่ยของครัวเรือนในจังหวัด (ร้อยละ)	1.75	1.72	0.06	-0.00	-0.46	8.99	2.57	-8.89	-0.19	3.47
PT_02 อัตราการเปลี่ยนแปลงของผลิตภัณฑ์มวลรวมจังหวัด (ร้อยละ)	1.89	3.00	3.90	4.14	0.68	4.18	0.64	0.96	2.14	10.67
PT_03 อัตราการว่างงาน (ร้อยละ)*	0.75	0.85	1.01	0.89	0.86	0.81	0.58	0.78	0.39	0.71
PT_04 อัตราส่วนหนี้เฉลี่ยต่อรายได้เฉลี่ยของครัวเรือน (เท่า)* *****	6.67	7.10	7.61	7.46	6.92	7.26	7.23	7.75	6.07	4.93
PT_05 ผลผลิตภาพแรงงาน (บาท/คน)	106,508	110,285	115,616	117,916	121,328	101,175	104,625	106,927	109,943	141,819
PT_06 สัดส่วนปริมาณการใช้ไฟฟ้าภาคครัวเรือนต่อประชากร (kw-ชั่วโมง/คน)	463.91	495.57	493.27	506.11	548.49	326.87	343.47	345.49	345.37	362.54
PT_07 สัดส่วนปริมาณน้ำดื่มสะอาดในภาคอุตสาหกรรมต่อ GDP ภาคอุตสาหกรรม (ลิตร/ล้านบาท)*	623.46	607.56	597.93	598.28	469.42	679.65	862.49	931.52	632.36	282.44
PT_08 ร้อยละผู้อยู่ในระบบประกันสังคมต่อกำลังแรงงาน (ร้อยละ)	18.76	19.74	20.80	23.26	24.93	22.11	22.14	23.42	27.72	29.15
PT_09 ร้อยละของครัวเรือนที่มีบ้านและที่ดินเป็นของตนเอง (ร้อยละ)* ****	81.42	82.21	81.28	83.11	82.47	75.02	71.79	72.43	72.76	71.47
PT_10 ร้อยละของหมู่บ้านที่ถนนสายหลักใช้การได้ตลอดปี (ร้อยละ)**	54.37	57.33	59.64	61.81	65.46	40.91	46.68	52.45	58.22	63.99
PT_11 สัมประสิทธิ์การกระจายรายได้* *****	0.403	0.415	0.421	0.427	0.432	0.476	0.456	0.435	0.415	0.394
<b>ด้านสิ่งแวดล้อม (Planet)</b>										
PN_01 อัตราการเปลี่ยนแปลงของพื้นที่ป่าไม้ในจังหวัด (ร้อยละ)	0.01	0.03	0.12	0.42	0.10	-0.08	-0.08	0.17	0.06	-0.17
PN_02 สัดส่วนปริมาณขยะที่กำจัดถูกต้องต่อปริมาณขยะที่เกิดขึ้น (ร้อยละ)	20.06	20.30	29.46	22.46	18.80	4.38	11.41	23.33	15.49	53.50
PN_03 ร้อยละของครัวเรือนที่เข้าถึงน้ำประปา (ร้อยละ)* ****	15.87	16.15	16.44	16.53	16.81	20.45	20.57	21.03	21.40	21.69
PN_04 ร้อยละของประชากรที่ประสบอุทกภัย (ร้อยละ)* *****	0.00	0.00	0.78	0.18	1.51	5.07	0.00	1.03	11.57	9.55
PN_05 ร้อยละของประชากรที่ประสบภัยแล้ง (ร้อยละ)* ****	0.02	0.00	0.00	0.00	0.00	42.47	23.58	0.00	0.00	0.00
<b>ด้านสันติภาพและยุติธรรม (Peace)</b>										
PC_01 การแจ้งความคดีชีวิต ร่างกาย เพศ และคดีประทุษร้ายต่อทรัพย์สิน (ต่อแสนคน)*	88.04	113.49	105.28	95.67	80.86	94.76	77.69	81.64	66.90	58.29
PC_02 จำนวนของประชากรในเรือนจำ (ต่อแสนคน)*	437.20	379.07	446.13	508.66	502.87	444.55	327.08	348.15	479.63	417.51
PC_03 จำนวนเจ้าหน้าที่ตำรวจ (ต่อแสนคน)	271.52	279.12	276.83	267.98	268.05	466.38	446.39	433.52	420.67	388.06
PC_04 อัตราการฆ่าตัวตาย (ต่อแสนคน)*	6.67	6.32	6.16	6.39	7.08	10.91	12.53	9.96	9.85	9.31
PC_05 จำนวนผู้ถูกกักขังที่รอการพิพากษาในสัดส่วนของประชากรในเรือนจำ (ร้อยละ)*	17.82	20.65	19.94	17.71	16.52	11.35	15.72	16.99	14.75	10.90
<b>ด้านความเป็นหุ้นส่วนพัฒนา (Partnership)</b>										
PS_01 ร้อยละของประชากรที่เข้าถึงอินเทอร์เน็ต (ร้อยละ)	32.73	41.27	46.82	50.80	60.75	32.12	38.04	38.56	43.13	53.25
PS_02 ร้อยละภาษีที่ท้องถิ่นจัดเก็บได้ต่อรายได้รวมที่ไม่รวมเงินอุดหนุนและเงินอุดหนุนเฉพาะกิจ	12.19	11.81	11.77	11.02	11.56	11.87	11.74	11.63	11.05	10.95
PS_03 ความสามารถในการเบิกจ่ายงบประมาณของจังหวัด (ร้อยละ)	92.15	85.72	81.56	70.14	71.87	68.63	78.34	90.72	80.67	67.56
PS_04 สัดส่วนองค์กรชุมชนต่อประชากรแสนคน (แห่ง/แสนคน)* ****	110.15	109.62	127.39	129.32	142.82	60.32	72.00	78.54	77.75	86.86

ที่มา : ตัวชี้วัดการพัฒนาระดับจังหวัดและกลุ่มจังหวัด เดือนกรกฎาคม ปี 2564 ของสำนักงานสภาพัฒนาการเศรษฐกิจและสังคมแห่งชาติ

# คำอธิบายข้อมูล (Metadata)



## ภาคผนวก

## ภาคผนวก ก

## คำอธิบายข้อมูลหรือเมทาดาทาสำหรับชุดข้อมูลภาครัฐ (Metadata Standard)

## ตารางที่ 1 คำอธิบายข้อมูลส่วนหลัก (Mandatory Metadata) สำหรับชุดข้อมูลภาครัฐ

No.	ชื่อรายการไทย	ชื่อทางเทคนิค	คำอธิบาย	ตัวเลือก / รูปแบบ	ตัวอย่าง	
1	ประเภทข้อมูล	data_type	ชุดข้อมูลนี้เป็นข้อมูลประเภทใด	Code (Character 1 digits (1-9)) ดูรายละเอียด “ภาคผนวก ข.”	1 = ข้อมูลระเบียบ	2 = ข้อมูลสถิติ
2	ชื่อชุดข้อมูล	title	ชื่อของชุดข้อมูลที่กำหนดโดย องค์กรที่ รับผิดชอบข้อมูล	Text (150 Characters)	รายได้จากการท่องเที่ยว	จำนวนกำลังแรงงานรวม
3	องค์กร	owner_org	ชื่อองค์กรที่รับผิดชอบข้อมูล	Code (Character 4 digits) ดูรายละเอียด “ภาคผนวก ข.”	สำนักงานปลัดกระทรวง การ ท่องเที่ยวและกีฬา	สำนักงานสถิติแห่งชาติ
4	ชื่อผู้ ติดต่อ	maintainer	ชื่อกอง สำนัก หรือฝ่าย ที่ได้รับ การ มอบหมายให้รับผิดชอบ ข้อมูล	Text (150 Characters)	กลุ่มสารสนเทศด้าน เศรษฐกิจ	กองสถิติสังคม
5	อีเมลผู้ ติดต่อ	maintainer_email	อีเมลกอง สำนัก หรือฝ่าย ที่ได้รับ การมอบหมายให้รับผิดชอบ ข้อมูล	Text (50 Characters)	<a href="mailto:bets@mots.go.th">bets@mots.go.th</a>	<a href="mailto:slaborfs@nso.go.th">slaborfs@nso.go.th</a>

No.	ชื่อรายการไทย	ชื่อทางเทคนิค	คำอธิบาย	ตัวเลือก / รูปแบบ	ตัวอย่าง	
6	คำสำคัญ	tag_string	หัวข้อ คำ วลี หรือแท็ก (tag) ที่ใช้ระบุคำสำคัญในชุดข้อมูล	Text แยกแต่ละ keywords ด้วย “,” (comma) (200 Characters)	รายได้, ท่องเที่ยว, จังหวัด	แรงงาน, กำลังแรงงาน
7	รายละเอียด	notes	คำอธิบายรายละเอียดที่สำคัญ ของชุดข้อมูลอย่างสั้น เช่น คำนิยาม ชุดข้อมูลเกี่ยวกับอะไร มีวิธีการจัดเก็บแบบใด กลุ่มเป้าหมายผู้ใช้งานข้อมูลเป็นใคร	Text (1,000 Characters)	รายได้จากการท่องเที่ยว จำแนกรายจังหวัด	กำลังแรงงานรวม หมายถึงบุคคลทุกคนที่มี อายุ 15 ปี ขึ้นไป ในสัปดาห์แห่งการสำรวจ เป็นผู้อยู่ในกำลัง แรงงานปัจจุบัน และเป็น ผู้ถูกจัดจำแนกอยู่ใน ประเภทกำลังแรงงานที่รอ ฤดูกาล
8	วัตถุประสงค์	objective	อธิบายที่มาและวัตถุประสงค์ของการจัดทำชุดข้อมูล เช่น กฎหมายภารกิจ โครงการตามแผนยุทธศาสตร์ และเพื่อใช้ในการวิเคราะห์หรือตอบโจทย์ใน	Code (Character 2 digits (01-99)) ดูรายละเอียด “ภาคผนวก ข.”	04 = แผนพัฒนาการ ท่องเที่ยวแห่งชาติ ฉบับที่ 2 (พ.ศ. 2560-2564) 11 = พันธกิจของ สป.กก.เพื่อ รายงานสถานการณ์ ด้านการท่องเที่ยว	10 = กฎกระทรวง 11 = พันธกิจของ สำนักงาน สถิติแห่งชาติ

No.	ชื่อรายการไทย	ชื่อทางเทคนิค	คำอธิบาย	ตัวเลือก / รูปแบบ	ตัวอย่าง	
9.1	หน่วยความถี่ของการปรับปรุงข้อมูล	update_frequency_unit	<u>สำหรับข้อมูลระยะเปลี่ยน และข้อมูล ภูมิสารสนเทศเชิงพื้นที่</u> : ความถี่ ที่ข้อมูลในระบบคลังข้อมูลถูกปรับปรุง/เพิ่ม หรือเปลี่ยนแปลง <u>สำหรับข้อมูลสถิติ</u> : ความถี่ในการเผยแพร่ต่อผู้ใช้ข้อมูล	Code (1 Character (A-Z)) ดูรายละเอียด “ภาคผนวก ข.”	A	M
9.2	ค่าความถี่ของการ ปรับปรุงข้อมูล	update_frequency_interval	ใช้คุณสมบัตินี้ประกอบกับหน่วยความถี่ในการปรับปรุงข้อมูล ตัวอย่างเช่น ถ้าชุดข้อมูลมีการปรับปรุงทุก ๆ 2 ปี ท่านสามารถ ใส่ “2” สำหรับค่าความถี่ และ “รายปี” สำหรับหน่วยความถี่	Number หรือ เว้นว่างไว้	2	1
10	ขอบเขตเชิงภูมิศาสตร์หรือเชิงพื้นที่	geo_coverage	<u>สำหรับข้อมูลระยะเปลี่ยน และข้อมูล ภูมิสารสนเทศเชิงพื้นที่</u> : มิติการ จัดจำแนกข้อมูลพื้นที่ในระดับ ย่อยที่สุดในการจัดเก็บข้อมูล <u>สำหรับข้อมูลสถิติ</u> : มิติการจัด จำแนกข้อมูลพื้นที่ในระดับย่อย ที่สุดในการนำเสนอข้อมูล	Code (Character 2 digits (00-99)) ดูรายละเอียด “ภาคผนวก ข.”	06 = จังหวัด	06 = จังหวัด

No.	ชื่อรายการไทย	ชื่อทางเทคนิค	คำอธิบาย	ตัวเลือก / รูปแบบ	ตัวอย่าง	
11	แหล่งที่มา	data_source	แหล่งที่มาของข้อมูลที่น่าสนใจ จัดทำชุดข้อมูล พร้อมหน่วยงานที่จัดทำ เช่น สำรวจภาวะการทำงานของประชากร (สำนักงานสถิติแห่งชาติ) ฐานข้อมูลทะเบียนราษฎร์ (กรมการปกครอง)	Text (200 Characters)	รายงานสถานการณ์ด้านการท่องเที่ยว (สป.กก.)	สำรวจภาวะการทำงานของประชากร (สำนักงานสถิติแห่งชาติ)
12	รูปแบบการเก็บข้อมูล	data_format	รูปแบบของการจัดเก็บข้อมูล	Code (Character 2 digits (01-99)) ดูรายละเอียด “ภาคผนวก ข.”	02 = csv 07 = text	01 = Database 10 = XLS 07 = text 99 = อื่น ๆ ระบุ SPSS
13	หมวดหมู่ข้อมูลตามธรรมชาติ ข้อมูลภาครัฐ	data_category	หมวดหมู่ข้อมูลตามธรรมชาติ ข้อมูลภาครัฐ	Code (Character 1 digits (1-4))ดู รายละเอียด “ภาคผนวก ข.”	1 = ข้อมูลสาธารณะ	1 = ข้อมูลสาธารณะ
14	สัญญาอนุญาตให้ใช้ข้อมูล	license_id	สัญญาอนุญาตให้ใช้ข้อมูล ต้องสอดคล้องกับหมวดหมู่ข้อมูลตามธรรมชาติข้อมูลภาครัฐ	Code (Character 1 digits (01-99))	99 = DGA Open Government License	98 = License not specified

ตารางที่ 2 คำอธิบายข้อมูลส่วนที่เป็นทางเลือก (Optional Metadata) สำหรับชุดข้อมูลภาครัฐ: ประเภทข้อมูลระเบียบ

No.	ชื่อรายการไทย	ชื่อทางเทคนิค	คำอธิบาย	ตัวเลือก / รูปแบบ
15	เงื่อนไขในการเข้าถึงข้อมูล	accessible_condition	เงื่อนไขเพื่อให้สามารถเข้าถึงหรือใช้ข้อมูลได้ ในกรณีที่เลือกหมวดหมู่ข้อมูลตามธรรมชาติข้อมูลภาครัฐในรายการที่ 13 เป็นข้อมูลความมั่นคง ข้อมูลความลับทางราชการ ข้อมูลส่วนบุคคล	ในกรณีรายการที่ 13 เป็นข้อมูลสาธารณะ กำหนดเป็นค่า “ไม่มี” ในกรณีที่รายการที่ 13 ไม่ใช่ข้อมูลสาธารณะ กำหนดเป็นค่า “มี” พร้อมระบุเงื่อนไขในการเข้าถึงข้อมูล
16	วันที่เริ่มต้นสร้าง	created_date	วัน เดือน ปี ที่เริ่มต้นสร้างหรือจัดทำข้อมูล โดยระบบสร้างขึ้นอัตโนมัติ หรือดึงข้อมูลจากฐานข้อมูล	DATE: YYYY-MM-DD ในรูปแบบปี พ.ศ.
17	วันที่ปรับปรุงข้อมูลล่าสุด	last_updated_date	วัน เดือน ปี ที่ปรับปรุงหรือเผยแพร่ข้อมูลล่าสุด โดยระบบสร้างขึ้นอัตโนมัติ หรือดึงข้อมูลจากฐานข้อมูล	DATE: YYYY-MM-DD ในรูปแบบปี พ.ศ.
18	URL	url	URL ที่สามารถเข้าถึงชุดข้อมูลได้	Text โดยมีชื่อ Domain ที่เป็นทางการ
19	ผู้สนับสนุนหรือผู้ร่วมดำเนินการ	data_support	องค์กรสนับสนุนหรือร่วมดำเนินการ นอกเหนือจากองค์กรที่รับผิดชอบข้อมูล	Code (Character 1 digits (0-9)) ดูรายละเอียด “ภาคผนวก ข.”
20	หน่วยที่ย่อยที่สุดของการจัดเก็บข้อมูล	data_collect	หน่วยที่ย่อยที่สุดของการจัดเก็บข้อมูล เช่น บุคคล สถานประกอบการ ประเทศ	Code (Character 2 digits (0-9)) ดูรายละเอียด “ภาคผนวก ข.”
21	ภาษาที่ใช้	data_language	ภาษาที่ใช้ในชุดข้อมูล เช่น ภาษาไทย ภาษาอังกฤษ ภาษาจีน ภาษาญี่ปุ่น	Code (Character 2 digits (0-9)) ดูรายละเอียด “ภาคผนวก ข.”
22	ชุดข้อมูลที่มีคุณค่าสูง	high_value_dataset	ชุดข้อมูลที่มีคุณค่าสูง โดยหน่วยงานที่นำเข้าข้อมูลไม่ต้องกรอก	BOOLEAN (เป็น และ ไม่เป็น)
23	ข้อมูลอ้างอิง	reference_data	ข้อมูลอ้างอิง โดยหน่วยงานที่นำเข้าข้อมูลไม่ต้องกรอก	BOOLEAN (เป็น และ ไม่เป็น)

ตารางที่ 3 คำอธิบายข้อมูลส่วนที่เป็นทางเลือก (Optional Metadata) สำหรับชุดข้อมูลภาครัฐ: **ประเภทข้อมูลสถิติ**

No.	ชื่อรายการไทย	ชื่อทางเทคนิค	คำอธิบาย	ตัวเลือก / รูปแบบ
15	เงื่อนไขในการเข้าถึงข้อมูล	accessible_condition	เงื่อนไขเพื่อให้สามารถเข้าถึงหรือใช้ข้อมูลได้ ในกรณีที่เลือกหมวดหมู่ข้อมูลตามธรรมาภิบาลข้อมูลภาครัฐในรายการที่ 13 เป็นข้อมูลความมั่นคง ข้อมูลความลับทางราชการ ข้อมูลส่วนบุคคล	ในกรณีรายการที่ 13 เป็นข้อมูลสาธารณะ กำหนดเป็นค่า “ไม่มี” ในกรณีที่รายการที่ 13 ไม่ใช่ข้อมูล สาธารณะ กำหนดเป็นค่า “มี” พร้อมระบุเงื่อนไขในการเข้าถึงข้อมูล
16	ปีข้อมูลที่เริ่มต้นจัดทำ	first_year_of_data	ปีข้อมูลที่เริ่มต้นจัดทำ ในกรณีความถี่ในการจัดทำมากกว่าปีละครั้ง ให้ระบุ วันที่หรือเดือนหรือไตรมาสที่เริ่มต้นจัดทำ เช่น มี.ค./2540	DATE: YYYY-MM-DD โดยในกรณีที่ไม่สามารถระบุวัน หรือเดือน ให้แสดงเฉพาะปี (ในรูปแบบปี พ.ศ.) หรือเดือนที่เลือก
17	ปีข้อมูลล่าสุดที่เผยแพร่	last_year_of_data	ปีข้อมูลล่าสุดที่เผยแพร่ ในกรณีที่ความถี่ในการเผยแพร่มากกว่าปีละครั้ง ให้ระบุ วันที่หรือเดือนหรือไตรมาสล่าสุดที่เผยแพร่ เช่น มี.ค./2562	DATE: YYYY-MM-DD โดยในกรณีที่ไม่สามารถระบุวัน หรือเดือน ให้แสดงเฉพาะปี (ในรูปแบบปี พ.ศ.) หรือเดือนที่เลือก
18	วันที่กำหนดเผยแพร่ข้อมูล	data_release_calendar	แสดงกำหนดการเผยแพร่วัน เดือน ปี หรือในกรณีที่ สามารถระบุเป็นชั่วโมงหรือนาทีได้ให้ระบุ ทั้งนี้ขึ้นกับลักษณะของสถิติทางการ	DATETIME: YYYY-MM-DD-hh-mm ในกรณีกำหนดการเผยแพร่เป็น ปี-เดือนวัน-ชั่วโมง-นาทีย หากสามารถระบุได้ชัดเจน หรือ ระบุ.....
19	วันที่ปรับปรุงข้อมูลล่าสุด	last_updated_date	วัน เดือน ปี ที่ปรับปรุงหรือเผยแพร่ข้อมูลล่าสุด โดยระบบสร้างขึ้นอัตโนมัติ หรือดึงข้อมูลจากฐานข้อมูล	DATE: YYYY-MM-DD ในรูปแบบปี พ.ศ.

No.	ชื่อรายการไทย	ชื่อทางเทคนิค	คำอธิบาย	ตัวเลือก / รูปแบบ
20	การจัดจำแนก	disaggregation	การจัดจำแนกที่ใช้ในการจัดทำสถิติทางการ เช่น เพศ อายุ ศาสนา ระดับการศึกษา อาชีพ ประเทศ	Code (Character 2 digits (0-9)) ดูรายละเอียด “ภาคผนวก ข.”
21	หน่วยวัด	unit_of_measure	หน่วยนับจำนวน เช่น บาท ไร่ ครัวเรือน คน คดี ขึ้น อัน เครื่อง งาน กิโลกรัม กิโลเมตร ต่อประชากร 1,000 คน หรือไม่มีหน่วยในกรณีที่เป็นดัชนี	Text (100 Characters)
22	หน่วยตัวคูณ	unit_of_multiplier	ตัวคูณของหน่วยวัด เช่น ข้อมูลมูลค่าการลงทุน หน่วย: ล้านบาท หน่วยวัดคือ บาท หน่วยตัวคูณคือ 1 ล้าน	Code (Character 2 digits (0-9)) ดูรายละเอียด “ภาคผนวก ข.”
23	วิธีการคำนวณ	calculation_method	วิธีการคำนวณหรือสูตรในการคำนวณที่ใช้ในการจัดทำสถิติหรือตัวชี้วัด	Text (500 Characters)
24	มาตรฐานการจัดทำข้อมูล	standard	มาตรฐานต่าง ๆ ทั้งที่เป็นมาตรฐานสากลและมาตรฐานในประเทศที่นำมาใช้อ้างอิงในการจัดทำสถิติทางการทั้งวิธีการจัดทำ รหัส การเผยแพร่ เช่น มาตรฐานการจัดทำตามSNA, มาตรฐาน ISO, มาตรฐานรหัสTSIC, มาตรฐานรหัสHS มาตรฐานการเผยแพร่ SDDS	Text (200 Characters)
25	URL	url	URL ที่สามารถเข้าถึงชุดข้อมูลได้	ใช้คำอธิบายข้อมูลส่วนที่เป็นทางเลือก (Optional Metadata) สำหรับชุดข้อมูล ภาครัฐ: <u>ประเภทข้อมูลระเบียบ</u> ในรายการที่ 18 URL
26	ภาษาที่ใช้	data_language	ภาษาที่ใช้ในชุดข้อมูล เช่น ภาษาไทย ภาษาอังกฤษ ภาษาจีน ภาษาญี่ปุ่น	ใช้คำอธิบายข้อมูลส่วนที่เป็นทางเลือก (Optional Metadata) สำหรับชุดข้อมูล ภาครัฐ:

No.	ชื่อรายการไทย	ชื่อทางเทคนิค	คำอธิบาย	ตัวเลือก / รูปแบบ
27	สถิติทางการ	official_statistics	ข้อความ หรือตัวเลขที่เป็นตัวแทนแสดงถึงคุณลักษณะของสิ่งต่าง ๆ ในประเทศ ที่ประมวลตามความเป็นจริงจากข้อมูลที่เกี่ยวข้องรวบรวมได้ตามหลักวิชาการทางสถิติ และเป็นสถิติที่มีความสำคัญต่อการใช้ในการกำหนดนโยบายเพื่อการพัฒนาประเทศ โดยหน่วยงานที่นำเข้าข้อมูลไม่ต้องกรอก	Boolean (ใช่ และ ไม่ใช่)



ตารางที่ 4 คำอธิบายข้อมูลส่วนที่เป็นทางเลือก (Optional Metadata) สำหรับชุดข้อมูลภาครัฐ: ประเภทข้อมูลภูมิศาสตร์สารสนเทศ

No.	ชื่อรายการภาษาไทย	ชื่อรายการทางเทคนิค	คำอธิบาย	ตัวเลือก/รูปแบบ
15	เงื่อนไขในการเข้าถึงข้อมูล	accessible_condition	เงื่อนไขเพื่อให้สามารถเข้าถึงหรือใช้ข้อมูลได้ ในกรณีที่เลือกหมวดหมู่ข้อมูลตามธรรมชาติข้อมูลภาครัฐ ในรายการที่ 13 เป็นข้อมูลความมั่นคง ข้อมูลความลับทางราชการ ข้อมูลส่วนบุคคล	ในกรณีรายการที่ 13 เป็นข้อมูลสาธารณะ กำหนดเป็นค่า “ไม่มี” ในกรณีที่รายการที่ 13 ไม่ใช่ข้อมูล สาธารณะ กำหนดเป็นค่า “มี” พร้อมระบุเงื่อนไขในการเข้าถึงข้อมูล
16	ชุดข้อมูลภูมิศาสตร์	geographic_data_set	ชุดข้อมูลภูมิศาสตร์จำแนกเป็นลักษณะเฉพาะด้านต่าง ๆ ของชั้นข้อมูลโดยแบ่งออกเป็น 13 ชุดข้อมูลตามข้อกำหนดของมาตรฐาน โครงสร้าง เนื้อหา คุณลักษณะ คุณภาพของชุดข้อมูลภูมิศาสตร์พื้นฐาน (Fundamental Geographic Data Set : FGDS)	Code (Character 2 digits (0-9)) ดูรายละเอียด “ภาคผนวก ข”
17	มาตราส่วน	equivalent_scale	แสดงอัตราส่วนเปรียบเทียบระหว่างระยะทางที่วัดได้บนแผนที่ 1 หน่วยกับระยะทางที่วัดได้จริงบนภูมิประเทศ	Code (Character 1 digits (0-9)) ดูรายละเอียด “ภาคผนวก ข”
18.1	ค่าพิกัดรอบพื้นที่ด้านทิศตะวันตก	west_bound_longitude	เส้นรอยตัดระหว่างผิวโลกกับพื้นราบที่ตั้งฉากกับแกนขั้วโลกเหนือ รอยตัดนี้จะเป็นวงกลมที่ขนานกับเส้นศูนย์สูตร ค่าลองจิจูดนับออกจากเมริเดียนแรกไปทางตะวันตก โดยวัดไปตามเส้นศูนย์สูตร เป็นมุมที่ศูนย์กลางโลก	Text (20 Characters)

No.	ชื่อรายการภาษาไทย	ชื่อรายการทางเทคนิค	คำอธิบาย	ตัวเลือก/รูปแบบ
18.2	ค่าพิกัดรอบพื้นที่ด้านทิศตะวันออก	east_bound_longitude	เส้นรอยตัดระหว่างผิวโลกกับพื้นราบที่ตั้งฉากกับแกนขั้วโลกเหนือ รอยตัดนี้จะเป็นวงกลมที่ขนานกับเส้นศูนย์สูตร ค่าลองจิจูดนับออกจากเมริเดียนแรกไปทางตะวันออก โดยวัดไปตามเส้นศูนย์สูตร เป็นมุมที่ศูนย์กลางโลก	Text (20 Characters)
18.3	ค่าพิกัดรอบพื้นที่ด้านทิศเหนือ	north_bound_longitude	เส้นรอยตัดระหว่างผิวโลกกับพื้นราบที่ตั้งฉากกับแกนขั้วโลกเหนือ รอยตัดนี้จะเป็นวงกลมที่ขนานกับเส้นศูนย์สูตร ค่าของละติจูดนับออกจากเส้นศูนย์สูตรไปทางขั้วโลกเหนือ โดยวัดไปตามเส้นเมริเดียน เป็นมุมที่ศูนย์กลางของโลก	Text (20 Characters)
18.4	ค่าพิกัดรอบพื้นที่ด้านทิศใต้	south_bound_longitude	เส้นรอยตัดระหว่างผิวโลกกับพื้นราบที่ตั้งฉากกับแกนขั้วโลกใต้ รอยตัดนี้จะเป็นวงกลมที่ขนานกับเส้นศูนย์สูตร ค่าของละติจูดนับออกจากเส้นศูนย์สูตรไปทางขั้วโลกใต้ โดยวัดไปตามเส้นเมริเดียน เป็นมุมที่ ศูนย์กลางของโลก	Text (20 Characters)
19	ความถูกต้องของตำแหน่ง	positional_accuracy	มีการควบคุมความถูกต้องของข้อมูล เช่น การวัด ความถูกต้องของตำแหน่งทางราบด้วยค่า $Accuracy_H(CE95)$ ของชั้นข้อมูล FGDS ของชั้นข้อมูล และ/หรือการวัดความถูกต้องเชิงตำแหน่งทางราบด้วย RMSEH ของชั้นข้อมูล FGDS ของชั้นข้อมูล	Text (100 Characters) กรณีที่มีการควบคุมความคลาดเคลื่อนของข้อมูล กำหนดเป็นค่า “มี” พร้อมระบุวิธีการที่ใช้และค่าที่คำนวณได้ (ถ้ามี) ดูรายละเอียด “ภาคผนวก ข.”

No.	ชื่อรายการภาษาไทย	ชื่อรายการทางเทคนิค	คำอธิบาย	ตัวเลือก/รูปแบบ
20	เวลาอ้างอิง	reference_period	แสดง วัน เดือน ปี ที่ใช้อ้างอิง/อธิบายข้อมูลภูมิสารสนเทศเชิงพื้นที่ เพื่อให้ทราบว่ามีสารสนเทศเชิงพื้นที่ที่รวบรวมได้เป็นของช่วงเวลาใดหรืออ้างอิงขณะใด หรือในกรณีที่สามารถระบุเป็นชั่วโมงหรือนาทีได้ให้ระบุ ทั้งนี้ขึ้นกับลักษณะของข้อมูล เช่น วันสุดท้าย ของเดือน สัปดาห์แรกของเดือนปีปฏิทิน	DATETIME: YYYY-MM-DD-hh-mm ในกรณีกำหนดการเผยแพร่เป็น ปี-เดือน วัน-ชั่วโมง-นาทีย หากสามารถระบุได้ชัดเจน หรือ ระบุ..... ในกรณีที่ไม่สามารถกำหนดเป็นวันเวลาที่ชัดเจน เช่น ทุกวันที่ 3 ของเดือน หรือ เวลา 9.00 น. ของวันที่ 1 ของทุกเดือน เป็นต้น
21	วันที่ปรับปรุงข้อมูลล่าสุด	last_updated_date	วัน เดือน ปี ที่ปรับปรุงหรือเผยแพร่ข้อมูลล่าสุด โดยระบบสร้างขึ้นอัตโนมัติ หรือดึงข้อมูลจากฐานข้อมูล	DATE: YYYY-MM-DD ในรูปแบบปี พ.ศ.
22	วันที่กำหนดเผยแพร่ข้อมูล	data_release_calendar	แสดงกำหนดการเผยแพร่วัน เดือน ปี หรือในกรณีที่ สามารถระบุเป็นชั่วโมงหรือนาทีได้ให้ระบุ ทั้งนี้ขึ้นกับลักษณะของข้อมูล	DATETIME: YYYY-MM-DD-hh-mm ในกรณีกำหนดการเผยแพร่เป็น ปี-เดือนวัน-ชั่วโมง-นาทีย หากสามารถระบุได้ชัดเจน หรือ ระบุ..... ในกรณีที่ไม่สามารถกำหนดเป็นวันเวลาที่ชัดเจน เช่น ทุกวันที่ 3 ของเดือนหรือเวลา 9.00 น. ของวันที่ 1 ของทุกเดือน เป็นต้น

No.	ชื่อรายการภาษาไทย	ชื่อรายการทางเทคนิค	คำอธิบาย	ตัวเลือก/รูปแบบ
23	วันที่เผยแพร่ข้อมูล	data_release_date	แสดง วัน เดือน ปี ที่มีการเผยแพร่ข้อมูลหรือในกรณี ที่สามารถระบุเป็นชั่วโมงหรือนาทีได้ให้ระบุ ทั้งนี้ ขึ้นกับลักษณะของภูมิสารสนเทศเชิงพื้นที่	DATETIME: YYYY-MM-DD-hh-mm ในกรณีที่เผยแพร่เป็น ปี-เดือน-วัน-ชั่วโมง นาที หากสามารถระบุได้ชัดเจน หรือระบุ..... ในกรณีที่ไม่สามารถกำหนดเป็นวันเวลา ที่ชัดเจน เช่น ทุกวันที่ 3 ของเดือน หรือเวลา 9.00 น. ของวันที่ 1 ของทุกเดือน เป็นต้น
24	URL	url	URL ที่สามารถเข้าถึงชุดข้อมูลได้	Text (100 Characters)
25	ภาษาที่ใช้	data_language	ภาษาที่ใช้ในชุดข้อมูล เช่น ภาษาไทย ภาษาอังกฤษ ภาษาจีน ภาษาญี่ปุ่น	Code (Character 2 digits (0-9)) ดูรายละเอียด “ภาคผนวก ข”

ตารางที่ 5 รายการพจนานุกรมข้อมูล (Data Dictionary)

No.	ชื่อรายการ	คำอธิบาย	ตัวเลือก / รูปแบบ
1	Name	ชื่อตัวแปรข้อมูล	Text
2	Data Type	ชนิดของตัวแปรข้อมูล	เลือกใช้ตัวอย่างกลุ่มของชนิดข้อมูลสำหรับ Data Dictionary จากแหล่งต่าง ๆ เช่น <a href="#">MariaDB Data Types</a> , <a href="#">Microsoft Access Data Types</a> , <a href="#">JSON Data Types</a> เป็นต้น
3	Description	คำอธิบายตัวแปรข้อมูล	Text
4	Required	ข้อมูลไม่สามารถเป็นค่าว่าง (null) ได้หรือไม่	สำหรับฐานข้อมูลเลือก YES / NO สำหรับชุดข้อมูลอื่น ๆ เลือก true / false
5	Example	แสดงข้อมูลจริงจากหนึ่งตัวอย่างข้อมูล (sample)	ขึ้นอยู่กับตัวอย่างข้อมูล

หมายเหตุ : รายการ 1 - 3 เป็นรายการแบบ Mandatory ที่หน่วยงานภาครัฐจำเป็นต้องจัดทำและระบุรายละเอียด

- 1) รายการชนิดข้อมูล (Data Type) สำหรับพจนานุกรมข้อมูล ที่ใช้อาจแตกต่างกันไปขึ้นอยู่กับรูปแบบการเก็บของข้อมูล และระบบการจัดการข้อมูลที่ใช้งานจริง ภายในแต่ละองค์กร คณะผู้จัดทำจึงไม่กำหนดมาตรฐานสำหรับตัวเลือกของชนิดข้อมูลนี้ แต่ผู้จัดทำ Data Dictionary สามารถศึกษาและเลือกใช้ตัวอย่างกลุ่มของ ชนิดข้อมูลจาก “ตัวเลือก / รูปแบบ”
- 2) รายการบ่งบอกว่าข้อมูลไม่สามารถเป็นค่าว่างได้หรือไม่ (Required) มีมาตรฐานการเลือกใช้อย่างแตกต่างกันไป ขึ้นอยู่กับรูปแบบการเก็บของข้อมูล และระบบการจัดการข้อมูลที่ใช้งานจริง คณะผู้จัดทำจึงกำหนดมาตรฐาน 2 ชุดตัวเลือก ตามปรากฏใน “ตัวเลือก / รูปแบบ”

## ภาคผนวก ข

## คำอธิบายรายละเอียดตัวเลือก

สำหรับรายการข้อมูลส่วนหลัก (Mandatory Metadata) สำหรับชุดข้อมูลภาครัฐ

## รายการที่ 1 ประเภทข้อมูล (data\_type)

Code List	รายการตัวเลือก เพื่อแสดงผล	คำอธิบาย	หมายเหตุ
1	ข้อมูลระเบียน	ข้อมูลระเบียน (Record) ที่จากระบบฐานข้อมูลทะเบียนหรือจากการบริหารงานของหน่วยงาน และที่ได้จากการสำมะโน/สำรวจด้วยตัวอย่าง รวมทั้ง Transaction Data ตัวอย่างเช่น รายการจดทะเบียนธุรกิจ และ รายการจดทะเบียนสรรพสามิต เป็นต้น	อ้างอิงจาก World Bank แบ่งประเภทข้อมูลของบัญชีข้อมูลออกเป็น Time Series, Microdata และ Geospatial ( <a href="https://datacatalog.worldbank.org/">https://datacatalog.worldbank.org/</a> ) เพิ่มเติมจากมาตรฐาน Dublin core เพื่อการจัดเก็บและใช้ประโยชน์ ตามประเภทข้อมูล
2	ข้อมูลสถิติ	ข้อความหรือตัวเลขที่แสดงผลที่ประมวลจากข้อมูลที่เก็บรวบรวมได้	
3	ข้อมูลภูมิสารสนเทศเชิงพื้นที่	ข้อมูลหรือสารสนเทศที่มีความสัมพันธ์กับตำแหน่งในพื้นที่ เช่น แผนที่ ภาพถ่ายทางอากาศ และภาพถ่ายทาง	
4	ข้อมูลหลากหลายประเภท	ชุดข้อมูลที่รวบรวมมาจากข้อมูลหลากหลายประเภทมาจัดเป็นชุดข้อมูลตามความต้องการใช้งาน เช่น ชุดข้อมูลที่ประกอบด้วยข้อมูลระเบียน ข้อมูลสถิติ ข้อมูลภาพ เป็นต้น	
9	ข้อมูลประเภทอื่น ๆ ระบุ...	ข้อมูลนอกเหนือจาก 4 ประเภทข้างต้น	

## รายการที่ 3 องค์กร (Data\_owner)

Code List	รายการตัวเลือก เพื่อแสดงผล	คำอธิบาย	หมายเหตุ
01	สำนักนายกรัฐมนตรี	ส่วนราชการ	อ้างอิงจากรหัสหน่วยงานภาครัฐ
0101	สำนักงานปลัดสำนักนายกรัฐมนตรี	ส่วนราชการ	กรมบัญชีกลาง
0102	กรมประชาสัมพันธ์	ส่วนราชการ	
0103	สำนักงานคณะกรรมการคุ้มครองผู้บริโภค	ส่วนราชการ	
02	กระทรวงกลาโหม	ส่วนราชการ	
0201	สำนักงานปลัดกระทรวงกลาโหม	ส่วนราชการ	
0202	กรมราชทัณฑ์	ส่วนราชการ	
0203	กองบัญชาการทหารสูงสุด	ส่วนราชการ	
03	กระทรวงการคลัง	ส่วนราชการ	
0302	สำนักงานปลัดกระทรวงการคลัง	ส่วนราชการ	
0303	กรมธนารักษ์	ส่วนราชการ	
0304	กรมบัญชีกลาง	ส่วนราชการ	
S306	บริษัท ท่าอากาศยานไทย จำกัด (มหาชน)	รัฐวิสาหกิจ	
S307	บริษัท การบินไทย จำกัด (มหาชน)	รัฐวิสาหกิจ	
S318	บริษัท อสมท จำกัด (มหาชน)	รัฐวิสาหกิจ	
S507	บริษัท ปตท. จำกัด (มหาชน)	รัฐวิสาหกิจ	
S508	บริษัท ปตท.สำรวจและผลิตปิโตรเลียม จำกัด (มหาชน)	รัฐวิสาหกิจ	
S509	บริษัท บางจากปิโตรเลียม จำกัด (มหาชน)	รัฐวิสาหกิจ	
S702	ธนาคารกรุงไทย	รัฐวิสาหกิจ	
S306	บริษัท ท่าอากาศยานไทย จำกัด (มหาชน)	รัฐวิสาหกิจ	
8126	กองทุนบำเหน็จบำนาญข้าราชการ (กบข.)	หน่วยงานของรัฐที่ จัดตั้ง โดยกฎหมายเฉพาะ	
0811	สำนักงานการบินพลเรือนแห่งประเทศไทย	องค์กรอิสระตาม รัฐธรรมนูญ	

หมายเหตุ ตัวอย่างรหัสหน่วยงานภาครัฐ กรมบัญชีกลาง

## รายการที่ 8 วัตถุประสงค์ (objective)

Code List	รายการตัวเลือก เพื่อแสดงผล	คำอธิบาย	หมายเหตุ
01	ยุทธศาสตร์ชาติ	ยุทธศาสตร์ชาติตามกฎหมายว่าด้วยการจัดทำยุทธศาสตร์ชาติ ซึ่งเป็นเป้าหมายการพัฒนาประเทศอย่างยั่งยืนตามหลักธรรมาภิบาลเพื่อใช้เป็นกรอบในการจัดทำแผนต่าง ๆ ให้สอดคล้องและบูรณาการกันเพื่อให้เกิดเป็นพลังผลักดันร่วมกันไปสู่เป้าหมายดังกล่าว (รัฐธรรมนูญแห่งราชอาณาจักรไทย พ.ศ. 2560 หมวด 6 แนวนโยบายแห่งรัฐ มาตรา 65) (แผนระดับที่ 1)	- ตอบได้มากกว่า 1 ข้อ ให้สามารถระบุคำอธิบายรายละเอียดของแต่ละตัวเลือกได้ - อ้างอิงจากระดับของแผนสำนักงานสภาพัฒนาการเศรษฐกิจและสังคมแห่งชาติ - เพิ่มเติมจากมาตรฐาน Dublin core เพื่อให้เห็นถึง วัตถุประสงค์ที่เฉพาะ เจาะจง และประโยชน์ต่อการติดตาม ประเมินผลการดำเนินงานตามแผนระดับต่าง ๆ ของ ประเทศ เชื่อมโยงกับระบบติดตามและประเมินผล แห่งชาติ (eMENSUR) ซึ่งเป็น หน้าที่ของหน่วยงานของรัฐ ทุกหน่วยในการรายงานผล การดำเนินการตามยุทธศาสตร์ชาติ
02	แผนพัฒนาเศรษฐกิจและสังคมแห่งชาติ	แผนสำหรับถ่ายทอดยุทธศาสตร์ชาติสู่กรอบและแนวทางในการพัฒนาประเทศในแต่ละช่วงระยะเวลา 5 ปี (แผนระดับที่ 2)	- เพิ่มเติมในส่วนของคุณค่าข้อมูล เพื่อการให้บริการประชาชน
03	แผนความมั่นคงแห่งชาติ	นโยบายและแผนระดับชาติว่าด้วยความมั่นคงแห่งชาติ” ตามกฎหมายว่าด้วยความมั่นคงแห่งชาติ ซึ่งเป็นนโยบายและแผนหลักของชาติที่เป็นกรอบหรือทิศทางในการดำเนินการป้องกัน แจ่งเตือน แก้ไข หรือระงับยับยั้งภัยคุกคามเพื่อธำรงไว้ซึ่งความมั่นคงแห่งชาติ ปี (แผนระดับที่ 2)	
04	แผนแม่บทภายใต้ยุทธศาสตร์ชาติ	แผนแม่บทเพื่อบรรลุเป้าหมายตามที่กำหนดไว้ในยุทธศาสตร์ชาติ (พระราชบัญญัติการจัดทำยุทธศาสตร์ชาติ พ.ศ. 2560 มาตรา 3 ปี (แผนระดับที่ 2)	
05	แผนปฏิรูปประเทศ	แผนและขั้นตอนการดำเนินการปฏิรูปประเทศ ตามพระราชบัญญัติแผนและขั้นตอนการดำเนินการปฏิรูปประเทศ พ.ศ. 2560 ปี (แผนระดับที่ 2)	
06	แผนระดับที่ 3 (มติ ครม. 4 ธ.ค. 2560)	แผนที่จัดทำขึ้นเพื่อสนับสนุนการดำเนินงานของแผนระดับที่ 1 และแผนระดับที่ 2 ให้บรรลุเป้าหมายที่กำหนดไว้ หรือจัดทำขึ้นตามที่กฎหมายกำหนด หรือจัดทำขึ้นตามพันธกรณีหรืออนุสัญญาระหว่างประเทศ	



Code List	รายการตัวเลือก เพื่อแสดงผล	คำอธิบาย	หมายเหตุ
		เช่น แผนปฏิบัติราชการของส่วนราชการ แผนปฏิบัติการด้านต่าง ๆ เพื่อถ่ายทอดเป้าหมายและตัวชี้วัด รวมถึงแนวทางการพัฒนาสู่การดำเนินงานของ หน่วยงานอย่างเป็นระบบ	
07	นโยบายรัฐบาล/ข้อสั่ง การนายกรัฐมนตรี		
08	มติคณะรัฐมนตรี	ผลการตัดสินใจร่วมกันของคณะรัฐมนตรีในการบริหารราชการแผ่นดินเรื่องต่าง ๆ ตามที่กำหนดไว้ในรัฐธรรมนูญ กฎหมาย และนโยบายของ คณะรัฐมนตรี เช่น มติคณะรัฐมนตรีเกี่ยวกับการ อนุมัติร่างกฎหมาย การอนุมัติงบประมาณ การ แต่งตั้งโยกย้ายข้าราชการ การกำหนดระเบียบและแบบแผนในการปฏิบัติราชการ	
09	เพื่อการให้บริการประชาชน	ตาม พรบ. การอำนวยความสะดวกในการพิจารณาอนุญาตของทางราชการ ที่กำหนดให้หน่วยงานของรัฐกำหนดกระบวนการขั้นตอนและเวลาในการพิจารณาอนุญาตให้มีความชัดเจน ซึ่งจะเป็นการอำนวยความสะดวกแก่ประชาชน	
10	กฎหมายที่เกี่ยวข้อง		
11	พันธกิจหน่วยงาน		
12	ดัชนี/ตัวชี้วัดระดับนานาชาติ	ข้อมูลสำคัญที่แสดงสถานการณ์และแนวโน้มการพัฒนาของประเทศไทยโดยเปรียบเทียบกับประเทศ อื่น ๆ	
98	ไม่ทราบ		
99	อื่น ๆ	วัตถุประสงค์อื่น ๆ ซึ่งมีได้จัดประเภทไว้ในที่อื่น	

## รายการที่ 9.1 หน่วยความถี่ของการปรับปรุง (update\_frequency\_unit)

Code List	รายการตัวเลือก เพื่อแสดงผล	คำอธิบาย	หมายเหตุ
A	ปี	-	<p>- อ้างอิงจาก SDMX Cross-Domain Code Lists (<a href="https://sdmx.org/?page_id=3215">https://sdmx.org/?page_id=3215</a>) เนื่องจาก Dublin Core ไม่มีมาตรฐานสำหรับรายการตัวเลือกของหน่วยความถี่ นอกจากนี้ ได้มีการ นิยามรหัสเพิ่มเติมเพื่อสนับสนุนการใช้งานจริง</p> <p>- กรณีที่ชุดข้อมูลมาจากหลายแหล่ง และมีความถี่ของการปรับปรุง แตกต่างกันให้เลือกความถี่การ ปรับปรุงข้อมูลที่บ่อยที่สุด</p>
S	ครึ่งปี	-	
Q	ไตรมาส	-	
M	เดือน	-	
W	สัปดาห์	-	
D	วัน	-	
B	วันทำการ	-	
H	ชั่วโมง	-	
N	นาที	-	
R	ตามเวลาจริง	-	
O	ไม่มีการปรับปรุงหลังจากการจัดเก็บข้อมูล	-	
X	อื่น ๆ ระบุ...	-	
U	ไม่ทราบ	-	

## รายการที่ 10 ขอบเขตเชิงภูมิศาสตร์หรือเชิงพื้นที่ (geo\_coverage)

Code List	รายการตัวเลือกเพื่อแสดงผล	คำอธิบาย	หมายเหตุ
00	ไม่มี		- ในระดับสากลอ้างอิงตาม Geographic Scope of Activity ของ UN Data Catalog Metadata <a href="http://undatacatalog.org/meta_data">http://undatacatalog.org/meta_data</a> - ในระดับประเทศอ้างอิงตามการแบ่ง เขตการปกครองของ กระทรวงมหาดไทย และสำนักงานสถิติแห่งชาติ
01	โลก		
02	ทวีป/กลุ่มประเทศในทวีป	ทวีป ได้แก่ แอฟริกา อเมริกา เอเชีย ยุโรป โอเชียเนีย และกลุ่มประเทศภายใต้ทวีปดังกล่าว	
03	กลุ่มประเทศทางเศรษฐกิจ	กลุ่มตามระดับการพัฒนาทางเศรษฐกิจ ได้แก่ กลุ่มประเทศที่พัฒนาแล้ว กลุ่มประเทศที่พัฒนาแล้วกำลังพัฒนา กลุ่มประเทศที่มีระดับการพัฒนาน้อยที่สุด กลุ่มประเทศที่ไม่มีอาณาเขตติด ทะเล (Landlocked developing countries) กลุ่มประเทศกำลังพัฒนาที่เป็นหมู่เกาะ (Small island developing states) รวมถึงการจัดกลุ่มประเทศในมิติอื่น ๆ เช่น OECD, ASEAN+3, OPEC ฯลฯ	
04	ประเทศ		
05	ภาค		
06	จังหวัด		
07	อำเภอ		
08	ตำบล		
09	หมู่บ้าน		
10	เทศบาล/อบต.	องค์การปกครองส่วนท้องถิ่น	
11	พิกัด	ค่าของตัวเลขที่ใช้อธิบายตำแหน่งของจุดบน ระนาบหรือปริภูมิ ตัวอย่างเช่น ระดับความสูงจาก น้ำทะเล ก็เป็นพิกัดอย่างหนึ่งที่อธิบายตำแหน่ง ของจุดเหนือระดับพื้นผิวโลก โดยกำหนดพิกัด ละติจูด และ ลองจูด เป็นทศนิยม 6 หลัก	
99	อื่น ๆ ระบุ...	ขอบเขตเชิงภูมิศาสตร์หรือเชิงพื้นที่ซึ่งมิได้จัด ประเภทไว้ในที่อื่น เช่น กลุ่มจังหวัด เขตปกครอง พิเศษ เขตพัฒนาการท่องเที่ยว เขตส่งเสริม พิเศษ เขตสาธารณสุข เขตพื้นที่การศึกษา เป็นต้น	
98	ไม่ทราบ		

## รายการที่ 12 รูปแบบการเก็บข้อมูล (data\_format)

Code List	รายการตัวเลือก เพื่อแสดงผล	คำอธิบาย	หมายเหตุ
01	Database	-	มาตรฐานรูปแบบการจัดเก็บข้อมูลโดย Dublin Core ( <a href="#">DCMI Metadata Terms</a> ) ไม่ได้กำหนดตัวเลือกสำหรับรูปแบบการเก็บข้อมูล (Format) ที่ชัดเจน คณะผู้จัดทำจึงกำหนดตัวเลือกเหล่านี้ขึ้นโดยอ้างอิงจากรูปแบบไฟล์ที่ใช้กันอย่างแพร่หลายในปัจจุบัน และประยุกต์ใช้บางรายการจากประเภทของ <a href="#">MIME</a> (Internet Media Types) ที่ Dublin Core แนะนำเป็นแนวทาง ทั้งนี้สามารถเลือกกรอกได้มากกว่า 1 ตัวเลือก
02	CSV	-	
03	XML	-	
04	Image	-	
05	Video	-	
06	Audio	-	
07	Text	-	
08	JSON	-	
09	HTML	-	
10	XLS	-	
11	PDF	-	
12	RDF	-	
13	NoSQL	-	
14	Vector	เช่น Shapefile SVG GML	
15	Raster	เช่น GeoTiff JPEG2000	
99	อื่น ๆ ระบุ .....	-	

## รายการที่ 13 หมวดหมู่ข้อมูลตามธรรมชาติข้อมูลภาครัฐ (data\_category)

Code List	รายการตัวเลือกเพื่อแสดงผล	คำอธิบาย	หมายเหตุ
1	ข้อมูลสาธารณะ	ข้อมูลที่สามารถเปิดเผยได้ สามารถนำไปใช้ได้อย่างอิสระ ไม่ว่าจะเป็นข้อมูลข่าวสาร ข้อมูลส่วนบุคคล ข้อมูลอิเล็กทรอนิกส์ เป็นต้น	อ้างอิงประกาศคณะกรรมการพัฒนารัฐบาลดิจิทัล เรื่อง ธรรมชาติข้อมูลภาครัฐ กรณีที่ชุดข้อมูลประกอบด้วย ข้อมูลมากกว่า 1 ประเภท ให้เลือกหมวดหมู่ธรรมชาติข้อมูลภาครัฐที่ต้องให้ความคุ้มครองสูงสุด
2	ข้อมูลส่วนบุคคล	ข้อมูลเกี่ยวกับบุคคลซึ่งทำให้สามารถระบุตัวบุคคลนั้นได้ไม่ว่าทางตรงหรือทางอ้อม แต่ไม่รวมถึงข้อมูลของผู้ถึงแก่กรรมโดยเฉพาะ (พ.ร.บ. คุ้มครองข้อมูลส่วนบุคคล พ.ศ. 2562)	
3	ข้อมูลความมั่นคง	ข้อมูลเกี่ยวกับความมั่นคงของรัฐ ที่ทำให้เกิดความสงบเรียบร้อย การมีเสถียรภาพความเป็นปึกแผ่น ปลอดภัยจากภัยคุกคาม เป็นต้น	
4	ข้อมูลความลับทางราชการ	ข้อมูลที่อยู่ในความครอบครองหรือควบคุมดูแลของหน่วยงานของรัฐที่มีคำสั่งไม่ให้มีการเปิดเผย และมีการกำหนดชั้นความลับของข้อมูล	

## รายการที่ 14 สัญญาอนุญาตให้ใช้ข้อมูล (right\_of\_usage)

Code List	รายการตัวเลือกเพื่อแสดงผล	คำอธิบาย	หมายเหตุ
01	Creative Commons Attributions	อนุญาตให้ผู้อื่นสามารถนำผลงานไปใช้ ทำซ้ำ แจกจ่าย หรือดัดแปลงงานนั้นได้ แต่ต้องให้เครดิตที่มาของเจ้าของผลงาน ซึ่งหากต้องการใช้ผลงานนั้นโดยไม่ให้เครดิตที่มาชื่อเจ้าของผลงานกำกับ จะต้องทำการขออนุญาตเจ้าของผลงานก่อน	<p>สำนักงานพัฒนารัฐบาลดิจิทัล (องค์การมหาชน) หรือ สพร. ที่อ้างอิงตามหมวดหมู่ข้อมูลตาม ธรรมชาติของข้อมูลภาครัฐ ชื่อทางเทคนิค อ้างอิงจาก</p> <ul style="list-style-type: none"> <li>- <a href="http://opendefinition.org/licenses/">http://opendefinition.org/licenses/</a></li> <li>- <a href="https://licenses.opendefinition.org/licenses/groups/ckan.json">https://licenses.opendefinition.org/licenses/groups/ckan.json</a></li> <li>- <a href="https://docs.ckan.org/en/ckan-2.7.3/maintaining/configuration.html">https://docs.ckan.org/en/ckan-2.7.3/maintaining/configuration.html</a></li> <li>- <a href="https://creativecommons.org/">https://creativecommons.org/</a></li> </ul>
02	Creative Commons Attribution ShareAlike	อนุญาตให้ผู้อื่นสามารถนำผลงานไปใช้ ทำซ้ำ แจกจ่าย หรือดัดแปลงงานนั้นได้ แต่ผลงานที่ดัดแปลงนั้น จะต้องกำกับด้วยสัญญาอนุญาตเงื่อนไขเดียวกันกับ ต้นฉบับ เว้นแต่จะได้รับอนุญาตจากเจ้าของผลงาน ก่อน	
03	Creative Commons Non-Commercial (Any)	อนุญาตให้ผู้อื่นสามารถนำผลงานไปใช้ ทำซ้ำ แจกจ่าย หรือดัดแปลงงานนั้นได้ แต่ต้องไม่ใช่เพื่อการค้า เว้นแต่จะได้รับอนุญาตจากเจ้าของผลงานก่อน	
04	Open Data Common	อนุญาตให้ผู้อื่นสามารถนำผลงานไปใช้ ทำซ้ำ แจกจ่าย หรือดัดแปลงงานนั้นได้ โดยไม่มีข้อจำกัด ยกเว้น บางครั้งต้องให้เครดิตที่มาของเจ้าของผลงานและได้รับอนุญาตจากเจ้าของผลงานก่อน หากมีการร้องขอ	
05	GNU Free Documentation License	มีลักษณะเปิดกว้าง หรือเรียกว่า copy left โดยให้ผู้อื่นสามารถนำข้อมูลส่วนใดส่วนหนึ่ง หรือทั้งหมดไปใช้ได้ฟรีโดยมีเงื่อนไขว่า ผลงานที่สร้างใหม่ต้องใช้สัญญาอนุญาตเอกสารเสรีของกนู เช่นกัน ผลงานที่สร้างใหม่นั้นสามารถใช้ในเชิงพาณิชย์ได้ แต่ถ้ามมีการขายเป็นจำนวนมากจะมีเงื่อนไขอื่นเพิ่มเติมเข้ามา สัญญาอนุญาตเอกสารเสรีของกนู ครอบคลุมสำหรับ คู่มือคอมพิวเตอร์ ตำรา และแหล่งอ้างอิงอื่นทั้งในการเรียนการสอนและการทำงาน	
98	License not specified	ไม่สามารถระบุสัญญาอนุญาตได้	
99	Others License	สัญญาอนุญาตให้ใช้ข้อมูลอื่น ๆ เช่น Attribution, Non-Commercial, Not open, Open และ Public Domain เป็นต้น	

**คำอธิบายรายละเอียดตัวเลือก**  
**สำหรับรายการคำอธิบายข้อมูลส่วนที่เป็นทางเลือก (Optional Metadata)**  
**สำหรับชุดข้อมูลภาครัฐ: [ประเภทข้อมูลระเบียบ](#)**

**รายการที่ 19 ผู้สนับสนุนหรือผู้ร่วมดำเนินการ (data\_support)**

Code List	รายการตัวเลือกเพื่อแสดงผล	คำอธิบาย	หมายเหตุ
0	ไม่มี		เลือกรายการตัวเลือก พร้อม ระบุชื่อองค์กร/หน่วยงาน/ผู้ให้การสนับสนุนหรือร่วมดำเนินการ ทั้งนี้ สามารถเลือกกรอกได้ มากกว่า 1 ตัวเลือก
1	หน่วยงานของรัฐ	ส่วนราชการ รัฐวิสาหกิจ องค์กรมหาชน และ หน่วยงานของรัฐรูปแบบใหม่ (ไม่รวม สถาบันการศึกษา)	
2	หน่วยงานเอกชน	หน่วยงานเอกชน (ไม่รวม สถาบันการศึกษา)	
3	หน่วยงาน/องค์กรระหว่างประเทศ		
4	มูลนิธิ/สมาคม		
5	สถาบันการศึกษา		
9	อื่น ๆ		

**รายการที่ 20 หน่วยย่อยที่สุดของการจัดเก็บข้อมูล (data\_collect)**

Code List	รายการตัวเลือกเพื่อแสดงผล	คำอธิบาย	หมายเหตุ
00	ไม่มี		รายการที่ 1-5 อ้างอิงหน่วยวิเคราะห์ทางสถิติ ของสำนักงาน สถิติแห่งชาติ
01	บุคคล		
02	ครัวเรือน/ครอบครัว		
03	บ้าน/ที่อยู่อาศัย		
04	บริษัท/ห้างร้าน/สถานประกอบการ		
05	อาคาร/สิ่งปลูกสร้าง		
06	พื้นที่การเกษตร ประมง ป่าไม้		
07	สัตว์และพันธุ์พืช		
08	ขอบเขตเชิงภูมิศาสตร์หรือเชิงพื้นที่		
09	แหล่งน้ำ เช่น แม่น้ำ อ่างเก็บน้ำ		
10	เส้นทางการเดินทาง เช่น ถนน ทางรถไฟ		
98	ไม่ทราบ		
99	อื่น ๆ ระบุ .....		

## รายการที่ 21 ภาษาที่ใช้ (data\_language)

Code List	รายการตัวเลือก เพื่อแสดงผล	คำอธิบาย	หมายเหตุ
01	ไทย		ตอบได้มากกว่า 1 ข้อ อ้างอิงจากภาษาที่ใช้มากใน ประเทศไทย <a href="https://th.wikipedia.org/wiki/ภาษาที่ใช้ในประเทศไทย">https://th.wikipedia.org/wiki/ภาษาที่ใช้ในประเทศไทย</a>
02	อังกฤษ		
03	จีน		
04	มลายู		
05	พม่า		
06	ลาว		
07	เขมร		
08	ญี่ปุ่น		
09	เกาหลี		
10	ฝรั่งเศส		
11	เยอรมัน		
12	อารบิก		
98	ไม่ทราบ		
99	อื่น ๆ ระบุ .....		



## คำอธิบายรายละเอียดตัวเลือก

สำหรับรายการคำอธิบายข้อมูลส่วนที่เป็นทางเลือก (Optional Metadata)

สำหรับชุดข้อมูลภาครัฐ: ประเภทข้อมูลสถิติ

รายการที่ 20 การจัดจำแนก (disaggregation)

Code List	รายการตัวเลือกเพื่อแสดงผล	คำอธิบาย	หมายเหตุ
00	ไม่มี		<ul style="list-style-type: none"> <li>- สามารถตอบได้มากกว่า 1 คำตอบ</li> <li>- อ้างอิงจากการรวบรวมการจัดจำแนกที่ใช้มากในการจัดทำสถิติทางการ สำนักงานสถิติแห่งชาติ</li> </ul>
01	เพศ		
02	อายุ/กลุ่มอายุ		
03	สถานภาพสมรส		
04	ศาสนา		
05	ระดับการศึกษา		
06	อาชีพ		
07	สถานภาพการทำงาน		
08	อุตสาหกรรม/ประเภทกิจการ		
09	รายได้		
10	ขอบเขตเชิงภูมิศาสตร์หรือเชิงพื้นที่		
11	ผลิตภัณฑ์		
98	ไม่ทราบ		
99	อื่น ๆ ระบุ .....	ข้อมูลจัดจำแนกด้วยมิติอื่น ๆ ซึ่งมีได้จัดประเภทไว้ในที่อื่น โดยสามารถระบุได้มากกว่า 1 การจัดจำแนกโดยใช้เครื่องหมาย “,” คั่นระหว่างการจัดจำแนก เช่น ประเภทค่าใช้จ่าย, ประเภทสวัสดิการ	

## รายการที่ 22 หน่วยตัวคูณ (unit\_of\_multiplier)

Code List	รายการตัวเลือก เพื่อแสดงผล	คำอธิบาย	หมายเหตุ
00	หน่วย	Units หรือ $10^0$	อ้างอิงตาม Code list for concept "Unit Multiplier" as written in SDMX crossdomain code list. Version 1.1
01	สิบ	Tens หรือ $10^1$	
02	ร้อย	Hundreds หรือ $10^2$	
03	พัน	Thousands หรือ $10^3$	
04	หมื่น	Tens of thousands หรือ $10^4$	
05	แสน	Hundreds of thousands หรือ $10^5$	
06	ล้าน	Millions หรือ $10^6$	
07	สิบล้าน	Tens of Millions หรือ $10^7$	
08	ร้อยล้าน	Hundreds of Millions หรือ $10^8$	
09	พันล้าน	Billions หรือ $10^9$	
10	หมื่นล้าน	Tens of Billions หรือ $10^{10}$	
11	แสนล้าน	Hundreds of Billions หรือ $10^{11}$	
12	ล้านล้าน	Trillions หรือ $10^{12}$	
98	ไม่ทราบ	-	
99	อื่น ๆ ระบุ .....	ข้อมูลจัดจำแนกด้วยมิติอื่น ๆ ซึ่งมิได้จัดประเภทไว้ในที่อื่น โดยสามารถระบุได้มากกว่า 1 การจัดจำแนกโดยใช้เครื่องหมาย “,”” คั่นระหว่างการจัดจำแนก เช่น ประเภทค่าใช้จ่าย, ประเภทสวัสดิการที่ได้รับ	

## คำอธิบายรายละเอียดตัวเลือก

สำหรับรายการคำอธิบายข้อมูลส่วนที่เป็นทางเลือก (Optional Metadata)

สำหรับชุดข้อมูลภาครัฐ: ประเภทข้อมูลภูมิศาสตร์สารสนเทศ

รายการที่ 16 ชุดข้อมูลภูมิศาสตร์ (geographic\_data\_set)

Code list	รายการตัวเลือกเพื่อแสดงผล	คำอธิบาย	หมายเหตุ
01	ชั้นข้อมูลแปลงที่ดิน	ข้อมูลที่แสดงพื้นที่บนพื้นผิวโลกที่มีการถือครองโดย ภาครัฐและเอกชน	อ้างอิงจาก Fundamental Geographic Data Set <a href="http://www.ngis.go.th/home/wp-content/uploads/2019/03/FundamentalGeographicDataSet_FGDS.pdf">http://www.ngis.go.th/home/wp-content/uploads/2019/03/FundamentalGeographicDataSet_FGDS.pdf</a>
02	ชั้นข้อมูลขอบเขตการปกครอง	ข้อมูลที่ประกอบด้วยรูปลักษณ์ทางภูมิศาสตร์ 4 รายการ ได้แก่ หมุดหลักเขตการปกครอง เส้นเขตการปกครอง พื้นที่การปกครอง และจุดแทนพื้นที่การปกครอง	
03	ชั้นข้อมูลเส้นทางคมนาคม	ชั้นข้อมูลที่เป็นสื่อกลางสำหรับการแลกเปลี่ยนและการใช้ประโยชน์ร่วมกันในงานด้านการคมนาคม ประกอบด้วย รูปลักษณ์ทางภูมิศาสตร์ 12 รายการ ได้แก่ ขอบถนน จุด คมนาคม ถนน สะพาน อุโมงค์และทางลอด จุดกลับรถ จุดทางแยก/จุดตัด เส้นทางรถไฟ จุดสนใจ เส้นทาง เดินเรือ และข้อมูลอาณัติสัญญาณ	
04	ชั้นข้อมูลชุมชน/อาคาร	ชั้นข้อมูลที่ใช้จัดเก็บข้อมูลที่เกี่ยวข้องกับพื้นที่ที่มีการก่อสร้างโดยมนุษย์ ในรูปของโรงเรียน ร้าน หรือรูปแบบอื่นสำหรับการใช้สอย และมักมีคนอยู่เสมอ ประกอบด้วย รูปลักษณ์ทางภูมิศาสตร์ 4 รายการ คือ อาคาร สิ่งปลูกสร้าง สถานที่อ้างอิง และเขตชุมชน	
05	ชั้นข้อมูลป่าไม้	ชั้นข้อมูลป่าไม้ประกอบด้วย (1) พื้นที่ป่าไม้ตามกฎหมาย Legal forest area) ที่จัดเก็บในรูปพื้นที่รูปปิด (polygon) เพื่อแสดงขอบเขตพื้นที่ป่าไม้ตามกฎหมายที่ถูกประกาศ จัดตั้งขึ้นภายใต้กฎหมายเฉพาะ ได้แก่ อุทยานแห่งชาติ เขตรักษาพันธุ์สัตว์ป่า และป่าสงวนแห่งชาติและ (2) พื้นที่ ป่าไม้ตามสภาพ Existing Forest area) ที่จัดเก็บในรูป พื้นที่รูปปิดสำหรับแสดงขอบเขตการปกคลุมของป่าไม้ที่เกิดขึ้นเองในธรรมชาติหรือโดยมนุษย์สร้างขึ้น ซึ่งได้จากการวิเคราะห์และแปลตีความข้อมูลภาพถ่ายจากดาวเทียม ภาพถ่ายทางอากาศ หรือการสำรวจข้อมูลภาคสนาม	

Code list	รายการตัวเลือกเพื่อแสดงผล	คำอธิบาย	หมายเหตุ
06	ชั้นข้อมูลการใช้ประโยชน์ที่ดิน	ข้อมูลที่แสดงลักษณะของพื้นที่ที่มนุษย์เข้าไปครอบครอง แล้วมีการจัดการเปลี่ยนแปลงพื้นที่ หรือมีการทำกิจกรรม ต่าง ๆ เพื่อสนองความต้องการของมนุษย์ เช่น การใช้พื้นที่เป็นพื้นที่เกษตรกรรม พื้นที่กักเก็บน้ำ ใช้เป็นที่ตั้ง บ้านเรือนที่อยู่อาศัย หรือเป็นที่ตั้งเขตอุตสาหกรรม	
07	ชั้นข้อมูลแหล่งน้ำ	ข้อมูลที่แสดงบริเวณที่มีการสะสมของน้ำบนพื้นผิวโลก แบ่ง ได้สองประเภทตามการกำเนิดคือ แหล่งน้ำธรรมชาติ เช่น แม่น้ำ หนอง บึง และน้ำบาดาล เป็นต้น และแหล่งน้ำที่มนุษย์สร้างขึ้น เช่น อ่างเก็บน้ำ บ่อน้ำในไร่นา บ่อน้ำบาดาล และคลองชลประทาน เป็นต้น นอกจากนี้ยังสามารถแบ่งตามการเคลื่อนที่ของน้ำ เช่นแม่น้ำและคลองกล่าวถึงแหล่งน้ำที่มีการไหลจากที่หนึ่งไป อีกที่หนึ่งในขณะที่ทะเลสาบน้ำจะไม่มีการไหลไปแหล่งอื่น แหล่งน้ำที่มีการสัจจะจะถูกเรียกว่าเส้นทางน้ำ ชั้นข้อมูล แหล่งน้ำประกอบด้วยรูปลักษณ์ทางภูมิศาสตร์ 3 กลุ่ม คือ 1.แหล่งน้ำธรรมชาติ 2.สิ่งก่อสร้างในลำน้ำ 3.แหล่งน้ำที่ มนุษย์สร้างขึ้น	
08	ชั้นข้อมูลอุทกศาสตร์	ชั้นข้อมูลอุทกศาสตร์เป็นการนำข้อมูลที่อยู่ในทะเลและ บนบก บางส่วน ทั้งในส่วนที่มนุษย์สร้างขึ้น เช่น ท่าเรือ หรือ ประภาคารและเกิดขึ้นเองตามธรรมชาติ เช่น แนวโขดหิน สันดอน เป็นต้น มีวัตถุประสงค์ในการจัดทำ เพื่อความปลอดภัยในการเดินเรือเพื่อสนับสนุนการ พัฒนาประเทศในด้านการคมนาคมทางทะเล	
09	ชั้นข้อมูลมหุดหลักฐานแผนที่	ข้อมูลที่แสดงมหุดที่จัดสร้างขึ้นอย่างมั่นคง แข็งแรง และมี การรังวัดค่าพิกัดตำแหน่งที่มีความถูกต้องสูงชั้นข้อมูล มหุดหลักฐานแผนที่ประกอบด้วยรูปลักษณ์ทางภูมิศาสตร์ (geographic feature) 4 รายการ ได้แก่ มหุดหลักฐาน ทางราบ มหุดหลักฐานทางดิ่ง มหุดหลักฐานสามมิติ และ จุดบังคับภาพถ่าย โดยมีข้อมูลลักษณะประจำที่สำคัญคือ รหัสหมายเลขประจำมหุดฯ คำอธิบาย และภาพแผนที่ที่ตั้ง ของมหุด ค่าพิกัดของมหุดฯ หน่วยงานที่รับผิดชอบ	

Code list	รายการตัวเลือกเพื่อแสดงผล	คำอธิบาย	หมายเหตุ
10	ชั้นข้อมูลความสูงภูมิประเทศเชิงตัวเลข	ข้อมูลที่ใช้แสดงลักษณะความสูงภูมิประเทศเชิงเลขใน พื้นที่แห่งหนึ่งโดยการบันทึกค่าระดับของกลุ่มของจุดที่มี ระยะห่างระหว่างจุดคงที่ ครอบคลุมพื้นที่นั้น ๆ ลงใน แฟ้มข้อมูลคอมพิวเตอร์	
11	ชั้นข้อมูลภาพแผนที่ภูมิประเทศ	ข้อมูลภาพ (image) ของแผนที่ภูมิประเทศมาตราส่วน หลักของประเทศไทย ที่มีแหล่งข้อมูลนำเข้าที่ได้มาตรฐาน และครบถ้วนในรายละเอียดของแผนที่ภูมิประเทศ	
12	ชั้นข้อมูลแผนที่ภาพถ่ายทางอากาศ	ภาพราสเตอร์ของภาพถ่ายทางอากาศที่ผ่านการ กระบวนการตัดแก้ (rectified) ผลกระทบจากการ ถ่ายภาพเอียง (tilted) และความสูงของภูมิประเทศ (relief displacement) โดยอ้างอิงกับระบบพิกัดโลก เรียบร้อยแล้ว ซึ่งในที่นี้จะหมายถึงแผนที่ภาพถ่ายทาง อากาศมาตราส่วน 1:4,000 1:10,000 1:25,000 1:50,000 1:250,000	
13	ชั้นข้อมูลภาพวาดดาวเทียมตัดแก้	ภาพราสเตอร์ของข้อมูลภาพถ่ายจากดาวเทียมที่ผ่านการ กระบวนการตัดแก้ทางด้านตำแหน่ง (geometric rectification) แล้ว	

รายการที่ 17 มาตรฐานของชุดข้อมูล (equivalent\_scale)

Code List	รายการตัวเลือกเพื่อแสดงผล	คำอธิบาย	หมายเหตุ
01	1:4,000		อ้างอิงจาก Fundamental Geographic Data Set
02	1:10,000		
03	1:25,000		
04	1:50,000		
05	1:250,000		
99	อื่น ๆ ระบุ.....		

Template 3 แบบฟอร์มคำอธิบายข้อมูลของทรัพยากร (Resource Metadata) ที่สอดคล้องตามมาตรฐานที่สำนักงานพัฒนารัฐบาลดิจิทัล (สปร.) กำหนด

1.รหัสชุดข้อมูลตามที่กำหนดใน	2.ชื่อ	3.URL	4.รายละเอียด	5.เงื่อนไขในการเข้าถึง	6.วันที่ปรับปรุงข้อมูล	7.นามสกุลของไฟล์	8. ปี ข้อมูลที่เริ่มต้น	9. ปี ข้อมูลที่สิ้นสุด	10. วันที่ กำหนด	11.การ จัด จำนวน	12. หน่วยวัด	13. หน่วย ตัวคูณ	14. สถิติทางการ
Temp1_Dataset	(กรอกชื่อ)	(กรอก URL)	(กรอกรายละเอียด)	(กรอกเงื่อนไขในการเข้าถึง)	YYYY-M-M-DD รูปแบบ	(กรอก นามสกุลของไฟล์)	(กรอกปี ข้อมูลที่เริ่มต้น)	(ปีข้อมูล ที่สิ้นสุด แยกแพร่)	YYYY-M-M-DD รูปแบบ	(เลือก จาก ตัวเลือก และ	(กรอก คำอธิบาย เช่น ตัวคูณ	(เลือก จาก ตัวเลือก)	(เลือก จาก ตัวเลือก)
DataSet_11_10	พื้นที่ทำการเกษตรของพืชแต่ละชนิด (ข้าว ลำไย กะล่ำงาย) จำแนกตามอำเภอ	<a href="https://tak.odcatalog.go.th/dataset/c0328f6a-f5ed-4a51-a31f-228cafe4b9f0/resource/af70feab-cb0c-4fc5-9a35-ffb2b0d616bb/download/11_12.csv">https://tak.odcatalog.go.th/dataset/c0328f6a-f5ed-4a51-a31f-228cafe4b9f0/resource/af70feab-cb0c-4fc5-9a35-ffb2b0d616bb/download/11_12.csv</a>	พื้นที่ทำการเกษตร หมายถึง พื้นที่เพื่อการปลูกพืช ปศุสัตว์ ประมง โดยมีวัตถุประสงค์เพื่อการบริโภคหรือจำหน่าย	ไม่มี	2565	CSV	2563	2564		ไม่มี	ไร่	หน่วย	
DataSet_11_10	พื้นที่ทำการเกษตรของพืชแต่ละชนิด (ข้าว ลำไย กะล่ำงาย) จำแนกตามอำเภอ	<a href="https://tak.odcatalog.go.th/dataset/c0328f6a-f5ed-4a51-a31f-228cafe4b9f0/resource/7ba1a8db-5223-482b-858a-1d65663323d0/download/11_12.xlsx">https://tak.odcatalog.go.th/dataset/c0328f6a-f5ed-4a51-a31f-228cafe4b9f0/resource/7ba1a8db-5223-482b-858a-1d65663323d0/download/11_12.xlsx</a>	พื้นที่ทำการเกษตร หมายถึง พื้นที่เพื่อการปลูกพืช ปศุสัตว์ ประมง โดยมีวัตถุประสงค์เพื่อการบริโภคหรือจำหน่าย	ไม่มี	2565	XLS	2563	2564		ไม่มี	ไร่	หน่วย	
DataSet_11_11	ต้นทุนในการเพาะปลูกของพืชแต่ละชนิด (ข้าว ลำไย กะล่ำงาย)	<a href="https://tak.odcatalog.go.th/dataset/6f6b1315-65eb-430e-973b-bf67fe21656b/resource/6d334403-32ad-4a23-8cad-01e9c708c1fc/download/11_11_2564.csv">https://tak.odcatalog.go.th/dataset/6f6b1315-65eb-430e-973b-bf67fe21656b/resource/6d334403-32ad-4a23-8cad-01e9c708c1fc/download/11_11_2564.csv</a>	ค่าใช้จ่ายที่เกิดขึ้นในการดำเนินการผลิตสินค้า หรือ บริการ หรือถ้าพูดกันแบบภาษาชาวบ้าน ต้นทุนคือ จำนวนเงินที่ได้จ่ายไปในการซื้อ สินค้า ข้าวของ วัสดุดิบต่างๆ นานาจำเป็น เพื่อนำมาผลิตหรือขายสินค้า เพื่อให้ก่อให้เกิดรายได้คือยอดขายอีกที โดยเริ่มตั้งแต่ ขั้นตอนการออกแบบผลิตภัณฑ์ การผลิต การทดสอบ การจัดเก็บ และการขนส่ง	ไม่มี	2565	CSV	2564	2564		ไม่มี	ไร่	หน่วย	
DataSet_11_11	ต้นทุนในการเพาะปลูกของพืชแต่ละชนิด (ข้าว ลำไย กะล่ำงาย)	<a href="https://tak.odcatalog.go.th/dataset/6f6b1315-65eb-430e-973b-bf67fe21656b/resource/742f1ea2-89e3-4452-ac0c-af61af7cc04e/download/11_11_2564.xlsx">https://tak.odcatalog.go.th/dataset/6f6b1315-65eb-430e-973b-bf67fe21656b/resource/742f1ea2-89e3-4452-ac0c-af61af7cc04e/download/11_11_2564.xlsx</a>	ค่าใช้จ่ายที่เกิดขึ้นในการดำเนินการผลิตสินค้า หรือ บริการ หรือถ้าพูดกันแบบภาษาชาวบ้าน ต้นทุนคือ จำนวนเงินที่ได้จ่ายไปในการซื้อ สินค้า ข้าวของ วัสดุดิบต่างๆ นานาจำเป็น เพื่อนำมาผลิตหรือขายสินค้า เพื่อให้ก่อให้เกิดรายได้คือยอดขายอีกที โดยเริ่มตั้งแต่ ขั้นตอนการออกแบบผลิตภัณฑ์ การผลิต การทดสอบ การจัดเก็บ และการขนส่ง	ไม่มี	2565	XLS	2564	2564		ไม่มี	ไร่	หน่วย	

Template 3 แบบฟอร์มคำอธิบายข้อมูลของทรัพยากร (Resource Metadata) ที่สอดคล้องตามมาตรฐานที่สำนักงานพัฒนารัฐบาลดิจิทัล (สปร.) กำหนด (ต่อ)

1.รหัสชุดข้อมูล ตามที่กำหนดใน	2.ชื่อ	3.URL	4.รายละเอียด	5. เงื่อนไข ในการ ใช้	6.วันที่ ปรับปรุง ข้อมูล	7. นามสกุล ของไฟล์	8. ปี ข้อมูล ที่ เริ่มต้น	9. ปี ข้อมูล ที่ สิ้นสุด	10. วันที่ กำหนด	11.การ จัด จำแนก	12. หน่วยวัด	13. หน่วย ตัวคูณ	14. สถิติ ทางการ
Temp1_Dataset	(กรอกชื่อ)	(กรอก URL)	(กรอกรายละเอียด)	(กรอก เงื่อนไข การ ใช้ (ถ้ามี))	YYYY-M M-DD ใน รูปแบบ	(กรอก นามสกุล ของไฟล์)	(กรอกปี ข้อมูล ที่ เริ่มต้น ถึง/ถ้า)	(ปีข้อมูล ที่ สิ้นสุด เมื่อพบ)	YYYY-M M-DD ใน รูปแบบ	(เลือก จาก ตัวเลือก และ ลบ ตัว	(กรอก คำอธิบาย ย เช่น ตัวเลือก)	(เลือก จาก ตัวเลือก)	(เลือก จาก ตัวเลือก)
DataSet_11_13	พันธุ์พืชแต่ละชนิดที่ เกษตรกรนิยมปลูก (ข้าว กล้วย ลำไย) จำแนกตาม อำเภอ	<a href="https://tak.odcatalog.go.th/dataset/4108ff24-d985-40d3-af80-648826a609bd/resource/ba637f5d-b424-4fad-9d0d-8d93fd6d5072/download/11_132564.csv">https://tak.odcatalog.go.th/dataset/4108ff24-d985-40d3-af80-648826a609bd/resource/ba637f5d-b424-4fad-9d0d-8d93fd6d5072/download/11_132564.csv</a>	พันธุ์พืชแต่ละชนิดที่เกษตรกรนิยมปลูก (ข้าว กล้วย ลำไย) จำแนกตามอำเภอ	ไม่มี	2565	CSV	2564	2564		ไม่มี	พันธุ์	หน่วย	
DataSet_11_13	พันธุ์พืชแต่ละชนิดที่ เกษตรกรนิยมปลูก (ข้าว กล้วย ลำไย) จำแนกตาม อำเภอ	<a href="https://tak.odcatalog.go.th/dataset/4108ff24-d985-40d3-af80-648826a609bd/resource/2a4cbcd4-7543-4e4b-b8f9-e4b444a1c94e/download/11_132564.xls">https://tak.odcatalog.go.th/dataset/4108ff24-d985-40d3-af80-648826a609bd/resource/2a4cbcd4-7543-4e4b-b8f9-e4b444a1c94e/download/11_132564.xls</a>	พันธุ์พืชแต่ละชนิดที่เกษตรกรนิยมปลูก (ข้าว กล้วย ลำไย) จำแนกตามอำเภอ	ไม่มี	2565	XLS	2564	2564		ไม่มี	พันธุ์	หน่วย	
DataSet_11_14	พื้นที่ที่ได้รับน้ำจากแหล่ง ชลประทาน	<a href="https://tak.odcatalog.go.th/dataset/6ce56e50-1147-4667-b8bd-405e44690ac8/resource/48ae4fef-e7e1-42c2-89fa-5725f270cd83/download/dataset_11_14.csv">https://tak.odcatalog.go.th/dataset/6ce56e50-1147-4667-b8bd-405e44690ac8/resource/48ae4fef-e7e1-42c2-89fa-5725f270cd83/download/dataset_11_14.csv</a>	พื้นที่ที่ได้รับน้ำจากแหล่งชลประทาน	ไม่มี	2565	CSV	2565	2565		ไม่มี	ไร่	หน่วย	
DataSet_11_14	พื้นที่ที่ได้รับน้ำจากแหล่ง ชลประทาน	<a href="https://tak.odcatalog.go.th/dataset/6ce56e50-1147-4667-b8bd-405e44690ac8/resource/2d1abec9-5bea-4d80-8c14-427a210bc785/download/dataset_11_14.xlsx">https://tak.odcatalog.go.th/dataset/6ce56e50-1147-4667-b8bd-405e44690ac8/resource/2d1abec9-5bea-4d80-8c14-427a210bc785/download/dataset_11_14.xlsx</a>	พื้นที่ที่ได้รับน้ำจากแหล่งชลประทาน	ไม่มี	2565	XLS	2565	2565		ไม่มี	ไร่	หน่วย	
DataSet_11_15	พื้นที่ปลูกพืชแต่ละชนิด (ข้าว กล้วย ลำไย) ที่ได้รับน้ำจาก แหล่งน้ำชลประทาน	<a href="https://tak.odcatalog.go.th/dataset/a452c09c-a7a7-4705-8ca1-6c80f6c1e3d6/resource/5942a613-eb3b-4067-93ff-3b6309ed80fc/download/dataset_11_15.csv">https://tak.odcatalog.go.th/dataset/a452c09c-a7a7-4705-8ca1-6c80f6c1e3d6/resource/5942a613-eb3b-4067-93ff-3b6309ed80fc/download/dataset_11_15.csv</a>	พื้นที่ปลูกพืชแต่ละชนิด (ข้าว กล้วย ลำไย) ที่ได้รับน้ำ จากแหล่งน้ำชลประทาน	ไม่มี	2565	CSV	2565	2565		ไม่มี	พันธุ์/ไร่	หน่วย	



Template 3 แบบฟอร์มคำอธิบายข้อมูลของทรัพยากร (Resource Metadata) ที่สอดคล้องตามมาตรฐานที่สำนักงานพัฒนารัฐบาลดิจิทัล (สปร.) กำหนด (ต่อ)

1.รหัสชุดข้อมูล ตามที่กำหนดใน	2.ชื่อ	3.URL	4.รายละเอียด	5. เงื่อนไข ในการ ใช้	6.วันที่ ปรับปรุง ข้อมูล	7. นามสกุล ของไฟล์	8. ปี ข้อมูล เริ่มต้น	9. ปี ข้อมูล สิ้นสุด	10. วันที่ กำหนด	11.การ จัด จำแนก	12. หน่วยวัด	13. หน่วย วัด คูณ	14. สถิติ ทาง
Temp1_Dataset	(กรอกชื่อ)	(กรอก URL)	(กรอกรายละเอียด)	(กรอก เงื่อนไข การ ใช้)	YYYY-M M-DD ใน รูปแบบ	(กรอก นามสกุล ของไฟล์)	(กรอกปี ข้อมูล เริ่มต้น ด้วย)	(ปีข้อมูล สิ้นสุดที่ แนบ)	YYYY-M M-DD ใน รูปแบบ	(เลือก จาก ตัวเลือก และ ตัว อื่น)	(กรอก คำอธิบาย เช่น ตัว คูณ)	(เลือก จาก ตัวเลือก)	(เลือก จาก ตัวเลือก)
DataSet_11_15	พื้นที่ปลูกพืชแต่ละชนิด (ข้าว กล้วย ลำไย) ที่ได้รับน้ำจาก แหล่งน้ำชลประทาน	<a href="https://tak.odcatalog.go.th/dataset/a452c09c-a7a7-4705-8ca1-6c80f6c1e3d6/resource/8d6898d6-8f24-48d3-83a4-182aac2b3eb2/download/dataset_11_15.xls">https://tak.odcatalog.go.th/dataset/a452c09c-a7a7-4705-8ca1-6c80f6c1e3d6/resource/8d6898d6-8f24-48d3-83a4-182aac2b3eb2/download/dataset_11_15.xls</a>	พื้นที่ปลูกพืชแต่ละชนิด (ข้าว กล้วย ลำไย) ที่ได้รับน้ำ จากแหล่งน้ำชลประทาน	ไม่มี	2565	XLS	2565	2565		ไม่มี	พื้นที่/ไร่	หน่วย	
DataSet_11_16	พื้นที่ปลูกพืชแต่ละชนิด (ข้าว กล้วย ลำไย) ที่ได้รับน้ำจาก นอกแหล่งน้ำชลประทาน	<a href="https://tak.odcatalog.go.th/dataset/3e061fe0-8eac-4996-8a15-acafe3b0f3a8/resource/59014d30-2bef-4608-b34d-68a450274c7b/download/11_16.csv">https://tak.odcatalog.go.th/dataset/3e061fe0-8eac-4996-8a15-acafe3b0f3a8/resource/59014d30-2bef-4608-b34d-68a450274c7b/download/11_16.csv</a>	พื้นที่ปลูกพืชแต่ละชนิด (ข้าว กล้วย ลำไย) ที่ได้รับน้ำ จากนอกแหล่งน้ำชลประทาน	ไม่มี	2565	CSV	2564	2564		ไม่มี	ไร่	หน่วย	
DataSet_11_16	พื้นที่ปลูกพืชแต่ละชนิด (ข้าว กล้วย ลำไย) ที่ได้รับน้ำจาก นอกแหล่งน้ำชลประทาน	<a href="https://tak.odcatalog.go.th/dataset/3e061fe0-8eac-4996-8a15-acafe3b0f3a8/resource/750d2946-bf58-4dcb-8bb3-346b21dd9800/download/11_16.xlsx">https://tak.odcatalog.go.th/dataset/3e061fe0-8eac-4996-8a15-acafe3b0f3a8/resource/750d2946-bf58-4dcb-8bb3-346b21dd9800/download/11_16.xlsx</a>	พื้นที่ปลูกพืชแต่ละชนิด (ข้าว กล้วย ลำไย) ที่ได้รับน้ำ จากนอกแหล่งน้ำชลประทาน	ไม่มี	2565	XLS	2564	2564		ไม่มี	ไร่	หน่วย	
DataSet_11_17	จำนวนแหล่งน้ำสาธารณะ	<a href="https://tak.odcatalog.go.th/dataset/11bdede2-6923-44da-a154-4bdddcc74679/resource/a09d84b7-5a99-4b32-a218-5dfa78ac5e93/download/.csv">https://tak.odcatalog.go.th/dataset/11bdede2-6923-44da-a154-4bdddcc74679/resource/a09d84b7-5a99-4b32-a218-5dfa78ac5e93/download/.csv</a>	จำนวนแหล่งน้ำสาธารณะ ปี 2558-2563	ไม่มี	2565	CSV	2558	2563		ไม่มี	แห่ง	หน่วย	
DataSet_11_17	จำนวนแหล่งน้ำสาธารณะ	<a href="https://tak.odcatalog.go.th/dataset/11bdede2-6923-44da-a154-4bdddcc74679/resource/2c893507-0641-48f3-861a-ea01b566f411/download/.xlsx">https://tak.odcatalog.go.th/dataset/11bdede2-6923-44da-a154-4bdddcc74679/resource/2c893507-0641-48f3-861a-ea01b566f411/download/.xlsx</a>	จำนวนแหล่งน้ำสาธารณะ ปี 2558-2563	ไม่มี	2565	XLS	2558	2563		ไม่มี	แห่ง	หน่วย	
DataSet_11_20	โครงการตามแผนปฏิบัติการ ราชการของจังหวัดตาก ประเภทส่งเสริมการเกษตร	<a href="https://tak.odcatalog.go.th/dataset/6c450ca4-8588-4463-bc1b-6385431b04e1/resource/2525baec-e4f1-49e6-8343-a47118c3cfbf/download/11_20.csv">https://tak.odcatalog.go.th/dataset/6c450ca4-8588-4463-bc1b-6385431b04e1/resource/2525baec-e4f1-49e6-8343-a47118c3cfbf/download/11_20.csv</a>	โครงการตามแผนปฏิบัติการของจังหวัดตาก ประเภทส่งเสริมการเกษตร ปี 2562-2565	ไม่มี	2565	CSV	2562	2565		ไม่มี	โครงการ	หน่วย	



Template 3 แบบฟอร์มคำอธิบายข้อมูลของทรัพยากร (Resource Metadata) ที่สอดคล้องตามมาตรฐานที่สำนักงานพัฒนารัฐบาลดิจิทัล (สปร.) กำหนด (ต่อ)

1.รหัสชุดข้อมูลตามที่กำหนดใน	2.ชื่อ	3.URL	4.รายละเอียด	5.เงื่อนไขในการเข้าถึง	6.วันที่ปรับปรุงข้อมูล	7.นามสกุลของไฟล์	8. ปีข้อมูลเริ่มต้น	9. ปีข้อมูลล่าสุด	10. วันที่กำหนด	11.การจัดจำแนก	12.หน่วยวัด	13.หน่วยตัวคูณ	14.สถิติทางการ
	(กรอกชื่อ)	(กรอก URL)	(กรอกรายละเอียด)	(กรอกเงื่อนไขในการเข้าถึง)	(กรอก YYYY-MM-DD ในรูปแบบปี-เดือน-วัน)	(กรอกนามสกุลของไฟล์)	(กรอกปีข้อมูลเริ่มต้น)	(กรอกปีข้อมูลล่าสุด)	(กรอกปี YYYY-MM-DD ในรูปแบบปี-เดือน-วัน)	(เลือกจากตัวเลือก)	(กรอกคำอธิบาย เช่น ตัวคูณ)	(เลือกจากตัวคูณ)	(เลือกจากตัวคูณ)
Temp1_Dataset	(กรอกชื่อ)	(กรอก URL)	(กรอกรายละเอียด)	(กรอกเงื่อนไขในการเข้าถึง)	(กรอก YYYY-MM-DD ในรูปแบบปี-เดือน-วัน)	(กรอกนามสกุลของไฟล์)	(กรอกปีข้อมูลเริ่มต้น)	(กรอกปีข้อมูลล่าสุด)	(กรอกปี YYYY-MM-DD ในรูปแบบปี-เดือน-วัน)	(เลือกจากตัวเลือก)	(กรอกคำอธิบาย เช่น ตัวคูณ)	(เลือกจากตัวคูณ)	(เลือกจากตัวคูณ)
DataSet_11_20	โครงการตามแผนปฏิบัติการราชการของจังหวัดตาก ประเภทส่งเสริมการเกษตร	<a href="https://tak.gdcatalog.go.th/dataset/6c450ca4-8588-4463-bc1b-6385431b04e1/resource/425545af-aadc-46d1-9adf-d8a66bdabee9/download/11_20.xlsx">https://tak.gdcatalog.go.th/dataset/6c450ca4-8588-4463-bc1b-6385431b04e1/resource/425545af-aadc-46d1-9adf-d8a66bdabee9/download/11_20.xlsx</a>	โครงการตามแผนปฏิบัติการของจังหวัดตาก ประเภทส่งเสริมการเกษตร ปี 2562-2565	ไม่มี	2565	XLS	2562	2565		ไม่มี	โครงการ	หน่วย	
DataSet_12_01	ผลผลิตเฉลี่ยต่อไร่ของพืชชนิดละชนิด (ข้าว ลำไย กล้วย)	<a href="https://tak.gdcatalog.go.th/dataset/43da9769-dc01-4e4a-9c03-b1b9e9eb0065/resource/fd4aaadf-ec8a-42e2-9112-ee7bb469f83b/download/12_012564.csv">https://tak.gdcatalog.go.th/dataset/43da9769-dc01-4e4a-9c03-b1b9e9eb0065/resource/fd4aaadf-ec8a-42e2-9112-ee7bb469f83b/download/12_012564.csv</a>	ปริมาณผลผลิตทั้งหมดที่เกษตรกรได้เก็บเกี่ยวได้ในรอบปีเพาะปลูก/ปีการผลิต โดยมีลักษณะของผลผลิตที่เป็นมาตรฐานเดียวกันของแต่ละสินค้า	ไม่มี	2565	CSV	2564	2564		ไม่มี	บาท/ไร่	หน่วย	
DataSet_12_01	ผลผลิตเฉลี่ยต่อไร่ของพืชชนิดละชนิด (ข้าว ลำไย กล้วย)	<a href="https://tak.gdcatalog.go.th/dataset/43da9769-dc01-4e4a-9c03-b1b9e9eb0065/resource/d932ba0f-07e3-4d3d-b0f8-6682e4ff479e/download/12_012564.xls">https://tak.gdcatalog.go.th/dataset/43da9769-dc01-4e4a-9c03-b1b9e9eb0065/resource/d932ba0f-07e3-4d3d-b0f8-6682e4ff479e/download/12_012564.xls</a>	ปริมาณผลผลิตทั้งหมดที่เกษตรกรได้เก็บเกี่ยวได้ในรอบปีเพาะปลูก/ปีการผลิต โดยมีลักษณะของผลผลิตที่เป็นมาตรฐานเดียวกันของแต่ละสินค้า	ไม่มี	2565	XLS	2564	2564		ไม่มี	บาท/ไร่	หน่วย	
DataSet_12_02	เนื้อที่เพาะปลูกของพืชแต่ละชนิด (ไร่) (ข้าว ลำไย กล้วย)	<a href="https://tak.gdcatalog.go.th/dataset/b1d6f69c-de3f-4d18-8682-58ae765cb53f/resource/fb716bfc-b7bb-455c-ba2d-b6ab22f2ebe3/download/12_022564.csv">https://tak.gdcatalog.go.th/dataset/b1d6f69c-de3f-4d18-8682-58ae765cb53f/resource/fb716bfc-b7bb-455c-ba2d-b6ab22f2ebe3/download/12_022564.csv</a>	ขนาดเนื้อที่ดิน ที่ทำการเพาะปลูกพืชที่กำหนดในปีเพาะปลูกนั้นๆในรอบปีการผลิต ทั้งนี้ไม่รวมเนื้อที่ที่ไม่สามารถเพาะปลูกได้ในบริเวณเดียวกันขนาดตั้งแต่ 25 ตารางวาขึ้นไป หรือหลายบริเวณรวมกันตั้งแต่ 50 ตารางวาขึ้นไป	ไม่มี	2565	CSV	2564	2564		ไม่มี	ไร่	หน่วย	
DataSet_12_02	เนื้อที่เพาะปลูกของพืชแต่ละชนิด (ไร่) (ข้าว ลำไย กล้วย)	<a href="https://tak.gdcatalog.go.th/dataset/b1d6f69c-de3f-4d18-8682-58ae765cb53f/resource/47bf0d17-0828-4ea1-8220-3a312d576acf/download/12_022564.xls">https://tak.gdcatalog.go.th/dataset/b1d6f69c-de3f-4d18-8682-58ae765cb53f/resource/47bf0d17-0828-4ea1-8220-3a312d576acf/download/12_022564.xls</a>	ขนาดเนื้อที่ดิน ที่ทำการเพาะปลูกพืชที่กำหนดในปีเพาะปลูกนั้นๆในรอบปีการผลิต ทั้งนี้ไม่รวมเนื้อที่ที่ไม่สามารถเพาะปลูกได้ในบริเวณเดียวกันขนาดตั้งแต่ 25 ตารางวาขึ้นไป หรือหลายบริเวณรวมกันตั้งแต่ 50 ตารางวาขึ้นไป	ไม่มี	2565	XLS	2564	2564		ไม่มี	ไร่	หน่วย	

Template 3 แบบฟอร์มคำอธิบายข้อมูลของทรัพยากร (Resource Metadata) ที่สอดคล้องตามมาตรฐานที่สำนักงานพัฒนารัฐบาลดิจิทัล (สปร.) กำหนด (ต่อ)

1.รหัสชุดข้อมูลตามที่กำหนดใน	2.ชื่อ	3.URL	4.รายละเอียด	5.เดือนไขในการเก็บข้อมูล	6.วันที่ปรับปรุงข้อมูล	7.นามสกุลของไฟล์	8. ปีข้อมูลเริ่มต้น	9. ปีข้อมูลสิ้นสุด	10. วันที่กำหนด	11.การ จัดจำแนก	12. หน่วยวัด	13. หน่วย ตัวคูณ	14. สถิติทางการ
Temp1_Dataset	(กรอกชื่อ)	(กรอก URL)	(กรอกรายละเอียด)	(กรอกเดือนไขในการเก็บข้อมูล)	(กรอก YYYY-M M-DD ในรูปแบบของไฟล์)	(กรอกนามสกุลของไฟล์)	(กรอกปีข้อมูลเริ่มต้น)	(ปีข้อมูลสิ้นสุด)	(กรอก YYYY-M M-DD ในรูปแบบของไฟล์)	(เลือกจากตัวเลือกและอื่น ๆ)	(กรอกคำอธิบาย เช่น หน่วย)	(เลือกจากตัวเลือก)	(เลือกจากตัวเลือก)
DataSet_12_03	เนื้อที่เก็บเกี่ยวของพืชแต่ละชนิด(ไร่) (ข้าว ลำไย กัญชง)	<a href="https://tak.gdcatalog.go.th/dataset/b9918b7c-5958-4b4f-ae37-2dce4cf49ef0/resource/2f07b546-ecf8-4abc-b9e9-58012edecbe3/download/12_032564.csv">https://tak.gdcatalog.go.th/dataset/b9918b7c-5958-4b4f-ae37-2dce4cf49ef0/resource/2f07b546-ecf8-4abc-b9e9-58012edecbe3/download/12_032564.csv</a>	ขนาดเนื้อที่ดิน ที่เพาะปลูกพืชไร่ ที่เกษตรกรสามารถเก็บเกี่ยวผลผลิตได้ ทั้งนี้ ไม่รวมเนื้อที่ที่ปล่อยผลผลิตทิ้งไว้ ไม่ว่าด้วยสาเหตุใดก็ตาม	ไม่มี	2565	CSV	2564	2564		ไม่มี	ไร่	หน่วย	
DataSet_12_03	เนื้อที่เก็บเกี่ยวของพืชแต่ละชนิด(ไร่) (ข้าว ลำไย กัญชง)	<a href="https://tak.gdcatalog.go.th/dataset/b9918b7c-5958-4b4f-ae37-2dce4cf49ef0/resource/2f07b546-ecf8-4abc-b9e9-58012edecbe3/download/12_032564.csv">https://tak.gdcatalog.go.th/dataset/b9918b7c-5958-4b4f-ae37-2dce4cf49ef0/resource/2f07b546-ecf8-4abc-b9e9-58012edecbe3/download/12_032564.csv</a>	ขนาดเนื้อที่ดิน ที่เพาะปลูกพืชไร่ ที่เกษตรกรสามารถเก็บเกี่ยวผลผลิตได้ ทั้งนี้ ไม่รวมเนื้อที่ที่ปล่อยผลผลิตทิ้งไว้ ไม่ว่าด้วยสาเหตุใดก็ตาม	ไม่มี	2565	XLS	2564	2564		ไม่มี	ไร่	หน่วย	
DataSet_12_04	เนื้อที่เพาะปลูกเสียหายของพืชแต่ละชนิด (ข้าว กัญชง ลำไย)	<a href="https://tak.gdcatalog.go.th/dataset/f8cbb4ac-6b3f-4cf9-80c4-1a673671f72b/resource/6c2f6c81-9fff-44ae-b839-ed358bf5ca45/download/12_042564.csv">https://tak.gdcatalog.go.th/dataset/f8cbb4ac-6b3f-4cf9-80c4-1a673671f72b/resource/6c2f6c81-9fff-44ae-b839-ed358bf5ca45/download/12_042564.csv</a>	เนื้อที่เพาะปลูกเสียหายของพืชแต่ละชนิด (ข้าว กัญชง ลำไย)	ไม่มี	2565	CSV	2564	2564		ไม่มี	ไร่	หน่วย	
DataSet_12_04	เนื้อที่เพาะปลูกเสียหายของพืชแต่ละชนิด (ข้าว กัญชง ลำไย)	<a href="https://tak.gdcatalog.go.th/dataset/f8cbb4ac-6b3f-4cf9-80c4-1a673671f72b/resource/8dd96732-d6d7-4523-a1a5-7927e2458ee1/download/12_042564.xls">https://tak.gdcatalog.go.th/dataset/f8cbb4ac-6b3f-4cf9-80c4-1a673671f72b/resource/8dd96732-d6d7-4523-a1a5-7927e2458ee1/download/12_042564.xls</a>	เนื้อที่เพาะปลูกเสียหายของพืชแต่ละชนิด (ข้าว กัญชง ลำไย)	ไม่มี	2565	XLS	2564	2564		ไม่มี	ไร่	หน่วย	

Template 3 แบบฟอร์มคำอธิบายข้อมูลของทรัพยากร (Resource Metadata) ที่สอดคล้องตามมาตรฐานที่สำนักงานพัฒนารัฐบาลดิจิทัล (สปร.) กำหนด (ต่อ)

1.รหัสชุดข้อมูล ตามที่กำหนดใน	2.ชื่อ	3.URL	4.รายละเอียด	5. เงื่อนไข ในการ เข้าถึง	6.วันที่ ปรับปรุง ข้อมูล	7. นามสกุล ของไฟล์	8. ปี เริ่มต้น	9. ปี ล่าสุดที่ เผยแพร่	10. วันที่ กำหนด	11.การ จัด จำแนก	12. หน่วยวัด	13. หน่วย ตัวคูณ	14. สถิติ ทางการ
Temp1_Dataset	(กรอกชื่อ)	(กรอก URL)	(กรอกรายละเอียด)	(กรอก เงื่อนไข การ เข้าถึง)	YYYY-MM-DD รูปแบบ	(กรอก นามสกุล ของไฟล์)	(กรอกปี ข้อมูล เริ่มต้น)	(ปีข้อมูล ล่าสุดที่ เผยแพร่)	YYYY-MM-DD รูปแบบ	(เลือก จาก ตัวเลือก และ ลงบันทึก)	(กรอก คำอธิบาย เช่น ตัวเลือก)	(เลือก จาก ตัวเลือก)	(เลือก จาก ตัวเลือก)
DataSet_12_05	ปริมาณการผลิตของพืชแต่ละชนิด (ข้าว ลำไย กะล่ำง)	<a href="https://tak.gdcatalog.go.th/dataset/2e91ad36-b1a9-46e4-9e85-cca7dfbf7532/resource/a95ca1a0-43aa-42db-9579-c6745326404b/download/12_05.csv">https://tak.gdcatalog.go.th/dataset/2e91ad36-b1a9-46e4-9e85-cca7dfbf7532/resource/a95ca1a0-43aa-42db-9579-c6745326404b/download/12_05.csv</a>	การนา เลาปัจจัยการผลิตต่าง ๆ อันได้แก่ที่ดิน แรงงานทุน วัสดุและ ผู้ประกอบการการผลิต กระบวนการผลิตหรือกรรมวิธีในการผลิต จนกระทั่ง ออกเป็นสินค้า หรือ บริการสำร็จรูปเพื่อสนองความต้องการของผู้บริโภคเช่น อาหารเนื้อสัตว์ยาโรค บริการขนส่ง เป็นต้น	ไม่มี	2565	CSV	2564	2564		ไม่มี	ตัน	หน่วย	
DataSet_12_05	ปริมาณการผลิตของพืชแต่ละชนิด (ข้าว ลำไย กะล่ำง)	<a href="https://tak.gdcatalog.go.th/dataset/2e91ad36-b1a9-46e4-9e85-cca7dfbf7532/resource/a8038864-b7c4-4a1c-b67f-356d61c71d6e/download/12_05.xls">https://tak.gdcatalog.go.th/dataset/2e91ad36-b1a9-46e4-9e85-cca7dfbf7532/resource/a8038864-b7c4-4a1c-b67f-356d61c71d6e/download/12_05.xls</a>	การนา เลาปัจจัยการผลิตต่าง ๆ อันได้แก่ที่ดิน แรงงานทุน วัสดุและ ผู้ประกอบการการผลิต กระบวนการผลิตหรือกรรมวิธีในการผลิต จนกระทั่ง ออกเป็นสินค้า หรือ บริการสำร็จรูปเพื่อสนองความต้องการของผู้บริโภคเช่น อาหารเนื้อสัตว์ยาโรค บริการขนส่ง เป็นต้น	ไม่มี	2565	XLS	2564	2564		ไม่มี	ตัน	หน่วย	
DataSet_12_07	ต้นทุนในการเพาะปลูกของพืชแต่ละชนิด (ข้าว ลำไย กะล่ำง) เฉลี่ยต่อไร่	<a href="https://tak.gdcatalog.go.th/dataset/6f6b1315-65eb-430e-973b-bf67fe21656b/resource/6d334403-32ad-4a23-8cad-01e9c708c1fc/download/11_11_2564.csv">https://tak.gdcatalog.go.th/dataset/6f6b1315-65eb-430e-973b-bf67fe21656b/resource/6d334403-32ad-4a23-8cad-01e9c708c1fc/download/11_11_2564.csv</a>	ค่าใช้จ่ายที่เกิดขึ้นในการดำเนินการผลิตสินค้า หรือ บริการ หรือถ้าพูดกันแบบภาษาชาวบ้าน ต้นทุนคือ จำนวนเงินที่ได้จ่ายไปในการซื้อ สินค้า ข้าวของ วัสดุต่าง ๆ นานาจำเป็น เพื่อนำมาผลิตหรือขายสินค้า เพื่อให้ก่อให้เกิดรายได้คือยอดขายอีกที โดยเริ่มตั้งแต่ ขั้นตอนการออกแบบผลิตภัณฑ์ การผลิต การทดสอบ การจัดเก็บ และการขนส่ง	ไม่มี	2565	CSV	2564	2564		ไม่มี	บาท/ไร่	หน่วย	

Template 3 แบบฟอร์มคำอธิบายข้อมูลของทรัพยากร (Resource Metadata) ที่สอดคล้องตามมาตรฐานที่สำนักงานพัฒนารัฐบาลดิจิทัล (สปร.) กำหนด (ต่อ)

1.รหัสชุดข้อมูลตามที่กำหนดใน	2.ชื่อ	3.URL	4.รายละเอียด	5.เงื่อนไขในการ	6.วันที่ปรับปรุงข้อมูล	7.นามสกุลของไฟล์	8. ปีเริ่มต้น	9. ปีสิ้นสุด	10. วันที่กำหนด	11.การจัดจำแนก	12.หน่วยวัด	13.หน่วยคำนวณ	14.สถิติทางการ
Temp1_Dataset	(กรอกชื่อ)	(กรอก URL)	(กรอกรายละเอียด)	(กรอกเงื่อนไขการเข้าถึง)	YYYY-MM-DD รูปแบบ	(กรอกนามสกุลของไฟล์)	(กรอกปีเริ่มต้น)	(กรอกปีสิ้นสุด)	YYYY-MM-DD รูปแบบ	(เลือกจากตัวเลือกและ)	(กรอกคำอธิบาย เช่น คน พัน)	(เลือกจากตัวเลือก)	(เลือกจากตัวเลือก)
DataSet_12_07	ต้นทุนในการเพาะปลูกของพืชแต่ละชนิด (ข้าว ลำไย กล้วย) เฉลี่ยต่อไร่	<a href="https://tak.odcatalog.go.th/dataset/6f6b1315-65eb-430e-973b-bf67fe21656b/resource/742f1ea2-89e3-4452-ac0c-af61af7cc04e/download/11_11_2564.xlsx">https://tak.odcatalog.go.th/dataset/6f6b1315-65eb-430e-973b-bf67fe21656b/resource/742f1ea2-89e3-4452-ac0c-af61af7cc04e/download/11_11_2564.xlsx</a>	ค่าใช้จ่ายที่เกิดขึ้นในการดำเนินการผลิตสินค้า หรือบริการ หรือถ้าพูดกันแบบภาษาชาวบ้าน ต้นทุนคือจำนวนเงินที่ได้จ่ายไปในการซื้อ สินค้า ข้าวของ วัสดุสินค้าต่างๆ นานาจำเป็น เพื่อนำมาผลิตหรือขายสินค้า เพื่อให้ก่อให้เกิดรายได้ที่ยอดขายอีกที โดยเริ่มตั้งแต่ขั้นตอนการออกแบบผลิตภัณฑ์ การผลิต การทดสอบ การจัดเก็บ และการขนส่ง	ไม่มี	2565	XLS	2564	2564		ไม่มี	บาท/ไร่	หน่วย	
DataSet_12_08	เกษตรกรที่ได้รับความรู้เกี่ยวกับการผลิตข้าวตามมาตรฐาน GAP	<a href="https://tak.odcatalog.go.th/dataset/da45b05b-a20a-4af3-b212-29fa76ed8a50/resource/2cce558a-8e4b-435e-b60c-6751478768be/download/12_082560.csv">https://tak.odcatalog.go.th/dataset/da45b05b-a20a-4af3-b212-29fa76ed8a50/resource/2cce558a-8e4b-435e-b60c-6751478768be/download/12_082560.csv</a>	เกษตรกรที่ได้รับความรู้เกี่ยวกับการผลิตข้าวตามมาตรฐาน GAP	ไม่มี	2565	CSV	2560	2564		ไม่มี	คน	หน่วย	
DataSet_12_08	เกษตรกรที่ได้รับความรู้เกี่ยวกับการผลิตข้าวตามมาตรฐาน GAP	<a href="https://tak.odcatalog.go.th/dataset/da45b05b-a20a-4af3-b212-29fa76ed8a50/resource/11cdfaab-fb70-41ac-862a-7842a94543ec/download/12_082560.xls">https://tak.odcatalog.go.th/dataset/da45b05b-a20a-4af3-b212-29fa76ed8a50/resource/11cdfaab-fb70-41ac-862a-7842a94543ec/download/12_082560.xls</a>	เกษตรกรที่ได้รับความรู้เกี่ยวกับการผลิตข้าวตามมาตรฐาน GAP	ไม่มี	2565	XLS	2560	2564		ไม่มี	คน	หน่วย	
DataSet_12_09	พื้นที่ปลูกข้าวที่ได้รับการรับรองคุณภาพตามมาตรฐาน GAP	<a href="https://tak.odcatalog.go.th/dataset/0289dd1d-4e2c-4a8a-9db6-964043ded478/resource/3ca50b7c-649e-4f80-8562-da1239cbb600/download/12_092560.csv">https://tak.odcatalog.go.th/dataset/0289dd1d-4e2c-4a8a-9db6-964043ded478/resource/3ca50b7c-649e-4f80-8562-da1239cbb600/download/12_092560.csv</a>	พื้นที่ปลูกข้าวที่ได้รับการรับรองคุณภาพตามมาตรฐาน GAP ปี 2560-2564	ไม่มี	2565	CSV	2560	2564		ไม่มี	ไร่	หน่วย	

Template 3 แบบฟอร์มคำอธิบายข้อมูลของทรัพยากร (Resource Metadata) ที่สอดคล้องตามมาตรฐานที่สำนักงานพัฒนารัฐบาลดิจิทัล (สปร.) กำหนด (ต่อ)

1.รหัสชุดข้อมูลตามที่กำหนดใน	2.ชื่อ	3.URL	4.รายละเอียด	5.เงื่อนไขในการเข้าถึง	6.วันที่ปรับปรุงข้อมูล	7.นามสกุลของไฟล์	8. ปีข้อมูลเริ่มต้น	9. ปีข้อมูลสิ้นสุด	10. วันที่กำหนด	11.การจัดจำแนก	12.หน่วยวัด	13.หน่วยตัวคูณ	14.สถิติทางการ
Temp1_Dataset	(กรอกชื่อ)	(กรอก URL)	(กรอกรายละเอียด)	(กรอกเงื่อนไขในการเข้าถึง)	YYYY-MM-DD (กรอกปี เดือน วัน)	(กรอกนามสกุลของไฟล์)	(กรอกปี ข้อมูล เริ่มต้น)	(ปีข้อมูล สิ้นสุด เผยแพร่)	YYYY-MM-DD (กรอกปี เดือน วัน)	(เลือก จาก ตัวเลือก และ ค้นพบ)	(กรอก คำอธิบาย เช่น คน ปี)	(เลือก จาก ตัวเลือก)	(เลือก จาก ตัวเลือก)
DataSet_12_09	พื้นที่ปลูกข้าวที่ได้รับการรับรองคุณภาพตามมาตรฐาน GAP	<a href="https://tak.odcatalog.go.th/dataset/0289dd1d-4e2c-4a8a-9db6-964043ded478/resource/fcc1647d-eea0-4bb8-8202-1588a94c83a3/download/12_092560.xls">https://tak.odcatalog.go.th/dataset/0289dd1d-4e2c-4a8a-9db6-964043ded478/resource/fcc1647d-eea0-4bb8-8202-1588a94c83a3/download/12_092560.xls</a>	พื้นที่ปลูกข้าวที่ได้รับการรับรองคุณภาพตามมาตรฐาน GAP ปี 2560-2564	ไม่มี	2565	XLS	2560	2564		ไม่มี	ไร่	หน่วย	
DataSet_12_10	ผลผลิตข้าวเปลือกที่ผ่านเกณฑ์มาตรฐาน GAP (ตัน)	<a href="https://tak.odcatalog.go.th/dataset/c84f540e-6767-414e-b330-a6cfe5924bc4/resource/9d144bad-cd53-4e00-ache-e5ca3fde469b/download/12_10.csv">https://tak.odcatalog.go.th/dataset/c84f540e-6767-414e-b330-a6cfe5924bc4/resource/9d144bad-cd53-4e00-ache-e5ca3fde469b/download/12_10.csv</a>	ผลผลิตข้าวเปลือกที่ผ่านเกณฑ์มาตรฐาน GAP (ตัน) ปี 2560	ไม่มี	2565	CSV	2560	2560		ไม่มี	ตัน	หน่วย	
DataSet_12_10	ผลผลิตข้าวเปลือกที่ผ่านเกณฑ์มาตรฐาน GAP (ตัน)	<a href="https://tak.odcatalog.go.th/dataset/c84f540e-6767-414e-b330-a6cfe5924bc4/resource/e3b390ee-da34-4be1-96e7-3636973b5359/download/12_10.xls">https://tak.odcatalog.go.th/dataset/c84f540e-6767-414e-b330-a6cfe5924bc4/resource/e3b390ee-da34-4be1-96e7-3636973b5359/download/12_10.xls</a>	ผลผลิตข้าวเปลือกที่ผ่านเกณฑ์มาตรฐาน GAP (ตัน) ปี 2560	ไม่มี	2565	XLS	2560	2560		ไม่มี	ตัน	หน่วย	
DataSet_12_11	เกษตรกรผู้ปลูกข้าวที่เป็นสมาชิกเกษตรกรแปลงใหญ่	<a href="https://tak.odcatalog.go.th/dataset/cba02c82-0821-4e3d-856b-0becf1567d8f/resource/b13956e6-04a2-44a9-9e4a-92e9a5edb8a7/download/12_112565.csv">https://tak.odcatalog.go.th/dataset/cba02c82-0821-4e3d-856b-0becf1567d8f/resource/b13956e6-04a2-44a9-9e4a-92e9a5edb8a7/download/12_112565.csv</a>	เกษตรกรผู้ปลูกข้าวที่เป็นสมาชิกเกษตรกรแปลงใหญ่ ปี 2565	ไม่มี	2565	CSV	2565	2565		ไม่มี	คน	หน่วย	
DataSet_12_11	เกษตรกรผู้ปลูกข้าวที่เป็นสมาชิกเกษตรกรแปลงใหญ่	<a href="https://tak.odcatalog.go.th/dataset/cba02c82-0821-4e3d-856b-0becf1567d8f/resource/d761dc1d-4b68-4f56-8864-0365f9418cd8/download/12_112565.xls">https://tak.odcatalog.go.th/dataset/cba02c82-0821-4e3d-856b-0becf1567d8f/resource/d761dc1d-4b68-4f56-8864-0365f9418cd8/download/12_112565.xls</a>	เกษตรกรผู้ปลูกข้าวที่เป็นสมาชิกเกษตรกรแปลงใหญ่ ปี 2565	ไม่มี	2565	XLS	2565	2565		ไม่มี	คน	หน่วย	

Template 3 แบบฟอร์มคำอธิบายข้อมูลของทรัพยากร (Resource Metadata) ที่สอดคล้องตามมาตรฐานที่สำนักงานพัฒนารัฐบาลดิจิทัล (สปร.) กำหนด (ต่อ)

1.รหัสชุดข้อมูล ตามที่กำหนดใน	2.ชื่อ	3.URL	4.รายละเอียด	5. เงื่อนไข ในการ เข้าถึง	6.วันที่ ปรับปรุง ข้อมูล	7. นามสกุล ของไฟล์	8. ปี ข้อมูล เริ่มต้น	9. ปี ข้อมูล สิ้นสุด	10. วันที่ กำหนด	11.การ จัด จำแนก	12. หน่วยวัด	13. หน่วย ตัวคูณ	14. สถิติ ทางการ
Temp1_Dataset	(กรอกชื่อ)	(กรอก URL)	(กรอกรายละเอียด)	(กรอก เงื่อนไข การ เข้าถึง)	YYYY-M M-DD ใน รูปแบบ	(กรอก นามสกุล ของไฟล์)	(กรอกปี ข้อมูล เริ่มต้น ด้วยตัว อักษร)	(ปีข้อมูล สิ้นสุด ด้วยตัว อักษร)	YYYY-M M-DD ใน รูปแบบ	(เลือก จาก ตัวเลือก และ ตัวอื่น)	(กรอก คำอธิบาย เช่น ตัวคูณ)	(เลือก จาก ตัวเลือก)	(เลือก จาก ตัวเลือก)
DataSet_12_12	พื้นที่ปลูกข้าวเกษตรแปลง ใหญ่	<a href="https://tak.odcatalog.go.th/dataset/e876be85-92d1-4d69-bae1-3b99a5f5cb3b/resource/3e59c02b-bc25-4271-882e-c18c3a5b42df/download/12_122565.csv">https://tak.odcatalog.go.th/dataset/e876be85-92d1-4d69-bae1-3b99a5f5cb3b/resource/3e59c02b-bc25-4271-882e-c18c3a5b42df/download/12_122565.csv</a>	พื้นที่ปลูกข้าวเกษตรแปลงใหญ่ ปี 2565	ไม่มี	2565	CSV	2565	2565		ไม่มี	ไร่	หน่วย	
DataSet_12_12	พื้นที่ปลูกข้าวเกษตรแปลง ใหญ่	<a href="https://tak.odcatalog.go.th/dataset/d0ae12_12/resource/8937dd6d-dd5d-4de9-bee3-d63fb1a17c9d">https://tak.odcatalog.go.th/dataset/d0ae12_12/resource/8937dd6d-dd5d-4de9-bee3-d63fb1a17c9d</a>	พื้นที่ปลูกข้าวเกษตรแปลงใหญ่ ปี 2565	ไม่มี	2565	XLS	2565	2565		ไม่มี	ไร่	หน่วย	
DataSet_12_13	ราคามลพิษของพืชแต่ละ ชนิด (ข้าว ถั่วเหลือง ลำไย)	<a href="https://tak.odcatalog.go.th/dataset/3f8bbe23-27f5-4523-b651-877c4c40a59f/resource/b4745df5-39dc-4053-aa04-3ae24b738169/download/12_132654.csv">https://tak.odcatalog.go.th/dataset/3f8bbe23-27f5-4523-b651-877c4c40a59f/resource/b4745df5-39dc-4053-aa04-3ae24b738169/download/12_132654.csv</a>	ราคามลพิษของพืชแต่ละชนิด (ข้าว ถั่วเหลือง ลำไย) ปี 2564	ไม่มี	2565	CSV	2564	2564		ไม่มี	บาท/กก.	หน่วย	
DataSet_12_13	ราคามลพิษของพืชแต่ละ ชนิด (ข้าว ถั่วเหลือง ลำไย)	<a href="https://tak.odcatalog.go.th/dataset/3f8bbe23-27f5-4523-b651-877c4c40a59f/resource/4a4938c6-fdb5-4e93-9361-0ab81cb46056/download/12_132564.xls">https://tak.odcatalog.go.th/dataset/3f8bbe23-27f5-4523-b651-877c4c40a59f/resource/4a4938c6-fdb5-4e93-9361-0ab81cb46056/download/12_132564.xls</a>	ราคามลพิษของพืชแต่ละชนิด (ข้าว ถั่วเหลือง ลำไย) ปี 2564	ไม่มี	2565	XLS	2564	2564		ไม่มี	บาท/กก.	หน่วย	
DataSet_12_14	ราคาข้าวเปลือกจำแนกตาม ประเภทข้าวต่อไร่โลกกรัม	<a href="https://tak.odcatalog.go.th/dataset/51a4c1f3-c91a-40a0-be5c-ef08711173b1/resource/c763fd86-2d5e-4bd2-a3c3-d79c7064dd55/download/12_142564.csv">https://tak.odcatalog.go.th/dataset/51a4c1f3-c91a-40a0-be5c-ef08711173b1/resource/c763fd86-2d5e-4bd2-a3c3-d79c7064dd55/download/12_142564.csv</a>	ราคาข้าวเปลือกจำแนกตามประเภทข้าวต่อไร่โลกกรัม ปี 2564	ไม่มี	2565	CSV	2564	2564		ไม่มี	บาท/กก.	หน่วย	



Template 3 แบบฟอร์มคำอธิบายข้อมูลของทรัพยากร (Resource Metadata) ที่สอดคล้องตามมาตรฐานที่สำนักงานพัฒนารัฐบาลดิจิทัล (สปร.) กำหนด (ต่อ)

1.รหัสชุดข้อมูล ตามที่กำหนดใน	2.ชื่อ	3.URL	4.รายละเอียด	5. เงื่อนไข ในการ ใช้	6.วันที่ ปรับปรุง ข้อมูล	7. นามสกุล ของไฟล์	8. ปี ข้อมูล เริ่มต้น	9. ปี ข้อมูล สิ้นสุด	10. วันที่ กำหนด	11.การ จัด จำแนก	12. หน่วยวัด	13. หน่วย ตัวคูณ	14. สถิติ ทางการ
Temp1_Dataset	(กรอกชื่อ)	(กรอก URL)	(กรอกรายละเอียด)	(กรอก เงื่อนไข การ ใช้)	YYYY-M M-DD ใน รูปแบบ	(กรอก นามสกุล ของไฟล์)	(กรอกปี ข้อมูล เริ่มต้น จัดทำ)	(ปีข้อมูล สิ้นสุด เผยแพร่)	YYYY-M M-DD ใน รูปแบบ	(เลือก จาก ตัวเลือก และ	(กรอก คำอธิบาย เช่น ตัวคูณ	(เลือก จาก ตัวเลือก)	(เลือก จาก ตัวเลือก)
DataSet_12_14	ราคาข้าวเปลือกจำแนกตาม ประเภทข้าวต่อไร่โลกกรัม	<a href="https://tak.gdcatalog.go.th/dataset/51a4c1f3-c91a-40a0-be5c-ef08711173b1/resource/55d97f48-cc0b-4875-af3a-b78e6f4976de/download/12_142564.xls">https://tak.gdcatalog.go.th/dataset/51a4c1f3-c91a-40a0-be5c-ef08711173b1/resource/55d97f48-cc0b-4875-af3a-b78e6f4976de/download/12_142564.xls</a>	ราคาข้าวเปลือกจำแนกตามประเภทข้าวต่อไร่โลกกรัม ปี 2564	ไม่มี	2565	XLS	2564	2564		ไม่มี	บาท/กก.	หน่วย	
DataSet_12_17	ราคา และมูลค่าผลผลิตของ พืชแต่ละชนิด (ข้าว ลำไย กล้วย)	<a href="https://tak.gdcatalog.go.th/dataset/d220ddb-e65f-43ea-a5d6-6c8bcd41658a/resource/49e359de-b20b-4c57-9672-cbde8dadf6bb/download/dataset_12_09-.csv">https://tak.gdcatalog.go.th/dataset/d220ddb-e65f-43ea-a5d6-6c8bcd41658a/resource/49e359de-b20b-4c57-9672-cbde8dadf6bb/download/dataset_12_09-.csv</a>	ราคา และมูลค่าผลผลิตทางการเกษตรของพืชแต่ละชนิด	ไม่มี	2565	CSV	2563	2563		ไม่มี	บาท/กก.	หน่วย	
DataSet_12_17	ราคา และมูลค่าผลผลิตของ พืชแต่ละชนิด (ข้าว ลำไย กล้วย)	<a href="https://tak.gdcatalog.go.th/dataset/d220ddb-e65f-43ea-a5d6-6c8bcd41658a/resource/593e472c-9987-426b-8986-207113624806/download/dataset_12_09-.xlsx">https://tak.gdcatalog.go.th/dataset/d220ddb-e65f-43ea-a5d6-6c8bcd41658a/resource/593e472c-9987-426b-8986-207113624806/download/dataset_12_09-.xlsx</a>	ราคา และมูลค่าผลผลิตทางการเกษตรของพืชแต่ละชนิด	ไม่มี	2565	XLS	2563	2563		ไม่มี	บาท/กก.	หน่วย	
DataSet_12_18	ปริมาณและมูลค่าการส่งออก สินค้าเกษตรแปรรูปของพืช แต่ละชนิด	<a href="https://tak.gdcatalog.go.th/dataset/8cb26ea2-db5b-45a5-9e4d-c879b9bd3a32/resource/ceca60b4-dc82-444f-b518-1d534a62ab31/download/.csv">https://tak.gdcatalog.go.th/dataset/8cb26ea2-db5b-45a5-9e4d-c879b9bd3a32/resource/ceca60b4-dc82-444f-b518-1d534a62ab31/download/.csv</a>	ปริมาณและมูลค่าการส่งออกสินค้าทางเกษตรที่มี การแปรรูป	ไม่มี	2565	CSV	2563	2563		ไม่มี	กก./บาท	หน่วย	
DataSet_12_18	ปริมาณและมูลค่าการส่งออก สินค้าเกษตรแปรรูปของพืช แต่ละชนิด	<a href="https://tak.gdcatalog.go.th/dataset/8cb26ea2-db5b-45a5-9e4d-c879b9bd3a32/resource/737e3b57-120b-4c8b-a532-cbd171d86fad/download/.xlsx">https://tak.gdcatalog.go.th/dataset/8cb26ea2-db5b-45a5-9e4d-c879b9bd3a32/resource/737e3b57-120b-4c8b-a532-cbd171d86fad/download/.xlsx</a>	ปริมาณและมูลค่าการส่งออกสินค้าทางเกษตรที่มี การแปรรูป	ไม่มี	2565	XLS	2563	2563		ไม่มี	กก./บาท	หน่วย	

Template 3 แบบฟอร์มคำอธิบายข้อมูลของทรัพยากร (Resource Metadata) ที่สอดคล้องตามมาตรฐานที่สำนักงานพัฒนารัฐบาลดิจิทัล (สปร.) กำหนด (ต่อ)

1.รหัสชุดข้อมูลตามที่กำหนดใน	2.ชื่อ	3.URL	4.รายละเอียด	5.เงื่อนไขในการเข้าถึง	6.วันที่ปรับปรุงข้อมูล	7.นามสกุลของไฟล์	8. ปี ข้อมูลที่เริ่มต้น	9. ปี ข้อมูลที่สิ้นสุด	10. วันที่กำหนด	11.การจัดจำแนก	12.หน่วยวัด	13.หน่วยตัวคูณ	14.สถิติทางการ
Temp1_Dataset	(กรอกชื่อ)	(กรอก URL)	(กรอกรายละเอียด)	(กรอกเงื่อนไขในการเข้าถึง)	YYYY-M-M-DD รูปแบบ	(กรอกนามสกุลของไฟล์)	(กรอกปีที่ข้อมูลเริ่มต้น)	(ปีข้อมูลสิ้นสุดที่เผยแพร่)	YYYY-M-M-DD รูปแบบ	(เลือกจากตัวเลือกและระบุเพิ่มเติม)	(กรอกคำอธิบาย เช่น หน่วย)	(เลือกจากตัวเลือก)	(เลือกจากตัวเลือก)
DataSet_12_19	มาตรฐานผลิตภัณฑ์ชุมชน (มผช.)	<a href="https://tak.odcatalog.go.th/dataset/3931e990-c6a0-4be2-a58f-7b0e98e17642/resource/ec1d8aef-3851-4268-8e73-b3a4b29f5336/download/cer62.csv">https://tak.odcatalog.go.th/dataset/3931e990-c6a0-4be2-a58f-7b0e98e17642/resource/ec1d8aef-3851-4268-8e73-b3a4b29f5336/download/cer62.csv</a>	มาตรฐานผลิตภัณฑ์ชุมชน (มผช.) ปี 2562-2565	ไม่มี	2565	CSV	2562	2565		ไม่มี	รายการ	หน่วย	
DataSet_12_19	มาตรฐานผลิตภัณฑ์ชุมชน (มผช.)	<a href="https://tak.odcatalog.go.th/dataset/3931e990-c6a0-4be2-a58f-7b0e98e17642/resource/6ef180ad-15a6-490d-b1a7-81b4874b67f8/download/cer62.xlsx">https://tak.odcatalog.go.th/dataset/3931e990-c6a0-4be2-a58f-7b0e98e17642/resource/6ef180ad-15a6-490d-b1a7-81b4874b67f8/download/cer62.xlsx</a>	มาตรฐานผลิตภัณฑ์ชุมชน (มผช.) ปี 2562-2565	ไม่มี	2565	XLS	2562	2565		ไม่มี	รายการ	หน่วย	
DataSet_12_20	จำนวนโรงสี	<a href="https://tak.odcatalog.go.th/dataset/107e6623-6161-4c99-95f1-f64186fce346/resource/59bf5406-c4b9-432d-9e67-b4c9d2293762/download/anvconv.com.csv">https://tak.odcatalog.go.th/dataset/107e6623-6161-4c99-95f1-f64186fce346/resource/59bf5406-c4b9-432d-9e67-b4c9d2293762/download/anvconv.com.csv</a>	จำนวนโรงสี ปี 2561-2564	ไม่มี	2565	CSV	2561	2564		ไม่มี	แท่ง	หน่วย	
DataSet_12_21	ผลผลิตเฉลี่ยต่อไร่ ข้าวนาปี จำนวนตามอำเภอ	<a href="https://tak.odcatalog.go.th/dataset/311f9c8c-ecfd-4f01-8909-eeede616b3967/resource/6d6f3253-9749-48c2-b8a7-06665fa8bdc6/download/12_212560.csv">https://tak.odcatalog.go.th/dataset/311f9c8c-ecfd-4f01-8909-eeede616b3967/resource/6d6f3253-9749-48c2-b8a7-06665fa8bdc6/download/12_212560.csv</a>	ผลผลิตเฉลี่ยต่อไร่ ข้าวนาปี จำนวนตามอำเภอ ปี 2560-2564	ไม่มี	2565	CSV	2560	2564		ไม่มี	ตัน	หน่วย	
DataSet_12_21	ผลผลิตเฉลี่ยต่อไร่ ข้าวนาปี จำนวนตามอำเภอ	<a href="https://tak.odcatalog.go.th/dataset/311f9c8c-ecfd-4f01-8909-eeede616b3967/resource/116fc1d2-11e8-4a90-8fcb-86cbbb35976a/download/12_212560.xls">https://tak.odcatalog.go.th/dataset/311f9c8c-ecfd-4f01-8909-eeede616b3967/resource/116fc1d2-11e8-4a90-8fcb-86cbbb35976a/download/12_212560.xls</a>	ผลผลิตเฉลี่ยต่อไร่ ข้าวนาปี จำนวนตามอำเภอ ปี 2560-2564	ไม่มี	2565	XLS	2560	2564		ไม่มี	ตัน	หน่วย	



Template 3 แบบฟอร์มคำอธิบายข้อมูลของทรัพยากร (Resource Metadata) ที่สอดคล้องตามมาตรฐานที่สำนักงานพัฒนารัฐบาลดิจิทัล (สปร.) กำหนด (ต่อ)

1.รหัสชุดข้อมูล ตามที่กำหนดใน	2.ชื่อ	3.URL	4.รายละเอียด	5. เงื่อนไข ในการ ใช้	6.วันที่ ปรับปรุง ข้อมูล	7. นามสกุล ของไฟล์	8. ปี ข้อมูล เริ่มต้น	9. ปี ข้อมูล สิ้นสุด	10. วันที่ กำหนด	11.การ จัด จำแนก	12. หน่วยวัด	13. หน่วย ตัวคูณ	14. สถิติ ทางการ
Temp1_Dataset	(กรอกชื่อ)	(กรอก URL)	(กรอกรายละเอียด)	(กรอก เงื่อนไข การใช้)	YYYY-M M-DD ใน รูปแบบ	(กรอก นามสกุล ของไฟล์)	(กรอกปี ข้อมูล เริ่มต้น คั่นด้วย เครื่องหมาย	(ปีข้อมูล สิ้นสุด คั่นด้วย เครื่องหมาย	YYYY-M M-DD ใน รูปแบบ	(เลือก จาก ตัวเลือก และ ระบุ	(กรอก คำอธิบาย เช่น คน, ปี	(เลือก จาก ตัวเลือก	(เลือก จาก ตัวเลือก)
DataSet_12_22	ผลผลิตข้าวนาปี จำนวนตาม อำเภอ	<a href="https://tak.odcatalog.go.th/dataset/f1149d99-e835-4536-8f84-9290f93664bd/resource/15701fb2-e2c8-47c3-9a3b-18352654c5c0/download/12_222560.csv">https://tak.odcatalog.go.th/dataset/f1149d99-e835-4536-8f84-9290f93664bd/resource/15701fb2-e2c8-47c3-9a3b-18352654c5c0/download/12_222560.csv</a>	ผลผลิตข้าวนาปี จำนวนตามอำเภอ ปี 2560-2564	ไม่มี	2565	CSV	2560	2564		ไม่มี	ต้น	หน่วย	
DataSet_12_22	ผลผลิตข้าวนาปี จำนวนตาม อำเภอ	<a href="https://tak.odcatalog.go.th/dataset/f1149d99-e835-4536-8f84-9290f93664bd/resource/885eab70-be65-451a-8ed7-35944bd4de26/download/12_222560.xls">https://tak.odcatalog.go.th/dataset/f1149d99-e835-4536-8f84-9290f93664bd/resource/885eab70-be65-451a-8ed7-35944bd4de26/download/12_222560.xls</a>	ผลผลิตข้าวนาปี จำนวนตามอำเภอ ปี 2560-2564	ไม่มี	2565	XLS	2560	2564		ไม่มี	ต้น	หน่วย	
DataSet_12_23	เนื้อที่เก็บเกี่ยวข้าวนาปี จำนวนตามอำเภอ	<a href="https://tak.odcatalog.go.th/dataset/9b0c519d-ac3e-436d-a760-bcaf5057a6ad/resource/1aa0d0d2-7f79-4a45-bc88-d2e3834d467a/download/12_242560.csv">https://tak.odcatalog.go.th/dataset/9b0c519d-ac3e-436d-a760-bcaf5057a6ad/resource/1aa0d0d2-7f79-4a45-bc88-d2e3834d467a/download/12_242560.csv</a>	เนื้อที่เก็บเกี่ยวข้าวนาปี จำนวนตามอำเภอ ปี 2560-2564	ไม่มี	2565	CSV	2560	2564		ไม่มี	ต้น	หน่วย	
DataSet_12_23	เนื้อที่เก็บเกี่ยวข้าวนาปี จำนวนตามอำเภอ	<a href="https://tak.odcatalog.go.th/dataset/9b0c519d-ac3e-436d-a760-bcaf5057a6ad/resource/c8b354c4-d28b-4161-bed5-7b7591cf5017/download/12_242560.xls">https://tak.odcatalog.go.th/dataset/9b0c519d-ac3e-436d-a760-bcaf5057a6ad/resource/c8b354c4-d28b-4161-bed5-7b7591cf5017/download/12_242560.xls</a>	เนื้อที่เก็บเกี่ยวข้าวนาปี จำนวนตามอำเภอ ปี 2560-2564	ไม่มี	2565	XLS	2560	2564		ไม่มี	ต้น	หน่วย	
DataSet_12_24	เนื้อที่เพาะปลูกข้าวนาปี จำนวนตามอำเภอ	<a href="https://tak.odcatalog.go.th/dataset/7000cfer-cc34-40b4-a3e0-b9e9b7687e60/resource/a2dddba6-bebb-49ae-8d55-66cb75a9fc87/download/12_23.csv">https://tak.odcatalog.go.th/dataset/7000cfer-cc34-40b4-a3e0-b9e9b7687e60/resource/a2dddba6-bebb-49ae-8d55-66cb75a9fc87/download/12_23.csv</a>	เนื้อที่เพาะปลูกข้าวนาปี จำนวนตามอำเภอ 2560-2564	ไม่มี	2565	CSV	2560	2564		ไม่มี	ไร่	หน่วย	

Template 3 แบบฟอร์มคำอธิบายข้อมูลของทรัพยากร (Resource Metadata) ที่สอดคล้องตามมาตรฐานที่สำนักงานพัฒนารัฐบาลดิจิทัล (สปร.) กำหนด (ต่อ)

1.รหัสชุดข้อมูล ตามที่กำหนดใน	2.ชื่อ	3.URL	4.รายละเอียด	5. เงื่อนไข ในการ ใช้	6.วันที่ ปรับปรุง ข้อมูล	7. นามสกุล ของไฟล์	8. ปี ข้อมูล เริ่มต้น	9. ปี ข้อมูล ล่าสุดที่	10. วันที่ กำหนด	11.การ จัด จำแนก	12. หน่วยวัด	13. หน่วย ตัวคูณ	14. สถิติ ทางการ
	(กรอกชื่อ)	(กรอก URL)	(กรอกรายละเอียด)	(กรอก เงื่อนไข การ ใช้)	YYYY-M M-DD ใน รูปแบบ	(กรอก นามสกุล ของไฟล์)	(กรอกปี ข้อมูล เริ่มต้น ใช้)	(ปีข้อมูล ล่าสุดที่ เผยแพร่)	YYYY-M M-DD ใน รูปแบบ	(เลือก จาก ตัวเลือก และ ลบ/เพิ่ม)	(กรอก คำอธิบาย เช่น ลบ/เพิ่ม)	(เลือก จาก ตัวเลือก)	(เลือก จาก ตัวเลือก)
Temp1_Dataset													
DataSet_12_24	เนื้อหาที่เพาเพอร์ขึ้นานานปี จำแนกตามอำเภอ	<a href="https://tak.odcatalog.go.th/dataset/7000cfec-cc34-40b4-a3e0-b9e9b7687e60/resource/941e7289-ee00-4878-8778-8b8921207a7f/download/12_23.xls">https://tak.odcatalog.go.th/dataset/7000cfec-cc34-40b4-a3e0-b9e9b7687e60/resource/941e7289-ee00-4878-8778-8b8921207a7f/download/12_23.xls</a>	เนื้อหาที่เพาเพอร์ขึ้นานานปี จำแนกตามอำเภอ 2560-2564	ไม่มี	2565	XLS	2560	2564		ไม่มี	ไร่	หน่วย	
DataSet_12_25	ผลผลิตเฉลี่ยต่อไร่ จำแนก ตามอำเภอ ลำไย	<a href="https://tak.odcatalog.go.th/dataset/334cd244-96b7-4dd0-a18f-fbc442554879/resource/ce9a7798-90aa-43d1-bc4d-2bf4934476bd/download/12_252560.csv">https://tak.odcatalog.go.th/dataset/334cd244-96b7-4dd0-a18f-fbc442554879/resource/ce9a7798-90aa-43d1-bc4d-2bf4934476bd/download/12_252560.csv</a>	ผลผลิตเฉลี่ยต่อไร่ จำแนกตามอำเภอ ลำไย 2560-2564	ไม่มี	2565	CSV	2560	2564		ไม่มี	กก./ไร่	หน่วย	
DataSet_12_25	ผลผลิตเฉลี่ยต่อไร่ จำแนก ตามอำเภอ ลำไย	<a href="https://tak.odcatalog.go.th/dataset/334cd244-96b7-4dd0-a18f-fbc442554879/resource/30614655-9536-4a82-8bf9-3f216cb9f0f1/download/12_252560.xls">https://tak.odcatalog.go.th/dataset/334cd244-96b7-4dd0-a18f-fbc442554879/resource/30614655-9536-4a82-8bf9-3f216cb9f0f1/download/12_252560.xls</a>	ผลผลิตเฉลี่ยต่อไร่ จำแนกตามอำเภอ ลำไย 2560-2564	ไม่มี	2565	XLS	2560	2564		ไม่มี	กก./ไร่	หน่วย	
DataSet_12_26	ผลผลิตลำไย จำแนกตาม อำเภอ	<a href="https://tak.odcatalog.go.th/dataset/2604926a-282f-4d7e-9b26-488e73737e41/resource/05f7a341-cfd5-48aa-94be-38739b463042/download/12_262560.csv">https://tak.odcatalog.go.th/dataset/2604926a-282f-4d7e-9b26-488e73737e41/resource/05f7a341-cfd5-48aa-94be-38739b463042/download/12_262560.csv</a>	ผลผลิตลำไย จำแนกตามอำเภอ 2560-2564	ไม่มี	2565	CSV	2560	2564		ไม่มี	ตัน	หน่วย	
DataSet_12_26	ผลผลิตลำไย จำแนกตาม อำเภอ	<a href="https://tak.odcatalog.go.th/dataset/2604926a-282f-4d7e-9b26-488e73737e41/resource/2850983d-39c7-419e-81c3-2fa09f531ad4/download/12_262560.xls">https://tak.odcatalog.go.th/dataset/2604926a-282f-4d7e-9b26-488e73737e41/resource/2850983d-39c7-419e-81c3-2fa09f531ad4/download/12_262560.xls</a>	ผลผลิตลำไย จำแนกตามอำเภอ 2560-2564	ไม่มี	2565	XLS	2560	2564		ไม่มี	ตัน	หน่วย	

Template 3 แบบฟอร์มคำอธิบายข้อมูลของทรัพยากร (Resource Metadata) ที่สอดคล้องตามมาตรฐานที่สำนักงานพัฒนารัฐบาลดิจิทัล (สปร.) กำหนด (ต่อ)

1.รหัสชุดข้อมูล ตามที่กำหนดใน	2.ชื่อ	3.URL	4.รายละเอียด	5. เงื่อนไข ในการ ใช้	6.วันที่ ปรับปรุง ข้อมูล	7. นามสกุล ของไฟล์	8. ปี ข้อมูล เริ่มต้น	9. ปี ข้อมูล สิ้นสุดที่	10. วันที่ กำหนด	11.การ จัด จำแนก	12. หน่วยวัด	13. หน่วย ตัวคูณ	14. สถิติ ทางการ
Temp1_Dataset	(กรอกชื่อ)	(กรอก URL)	(กรอกรายละเอียด)	(กรอก เงื่อนไข การ ใช้)	YYYY-M M-DD ใน รูปแบบ	(กรอก นามสกุล ของไฟล์)	(กรอกปี ข้อมูล เริ่มต้น จัดทำ)	(ปีข้อมูล สิ้นสุดที่ เผยแพร่)	YYYY-M M-DD ใน รูปแบบ	(เลือก จาก ตัวเลือก และ	(กรอก คำอธิบาย ย เช่น ตัว พัน	(เลือก จาก ตัวเลือก)	(เลือก จาก ตัวเลือก)
DataSet_12_27	เนื้อหาที่เพาะปลูกสำโง จำแนก ตามอำเภอ	<a href="https://tak.gdcatalog.go.th/dataset/0363f933-fb48-4450-8d27-2337d2184f67/resource/0a574c74-f8bc-4c4c-a2c7-3baf74a7095d/download/12_272560.csv">https://tak.gdcatalog.go.th/dataset/0363f933-fb48-4450-8d27-2337d2184f67/resource/0a574c74-f8bc-4c4c-a2c7-3baf74a7095d/download/12_272560.csv</a>	เนื้อหาที่เพาะปลูกสำโง จำแนกตามอำเภอ	ไม่มี	2565	CSV	2560	2564		ไม่มี	ไร่	หน่วย	
DataSet_12_27	เนื้อหาที่เพาะปลูกสำโง จำแนก ตามอำเภอ	<a href="https://tak.gdcatalog.go.th/dataset/0363f933-fb48-4450-8d27-2337d2184f67/resource/4c837d95-b1d0-4d74-8bb6-61231c2bacc/download/12_272560.csv">https://tak.gdcatalog.go.th/dataset/0363f933-fb48-4450-8d27-2337d2184f67/resource/4c837d95-b1d0-4d74-8bb6-61231c2bacc/download/12_272560.csv</a>	เนื้อหาที่เพาะปลูกสำโง จำแนกตามอำเภอ	ไม่มี	2565	XLS	2560	2564		ไม่มี	ไร่	หน่วย	
DataSet_12_28	ผลผลิตเฉลี่ยต่อไร่ ข้าวนาปรัง จำแนกตามอำเภอ	<a href="https://tak.gdcatalog.go.th/dataset/cfb4b1a4-7c93-4bed-8294-3d1b137ae3fb/resource/40fa0c99-4cee-4d43-a20c-e8ab0b0a0381/download/12_282561.csv">https://tak.gdcatalog.go.th/dataset/cfb4b1a4-7c93-4bed-8294-3d1b137ae3fb/resource/40fa0c99-4cee-4d43-a20c-e8ab0b0a0381/download/12_282561.csv</a>	ผลผลิตเฉลี่ยต่อไร่ ข้าวนาปรัง จำแนกตามอำเภอ	ไม่มี	2565	CSV	2561	2564		ไม่มี	กก./บาท	หน่วย	
DataSet_12_28	ผลผลิตเฉลี่ยต่อไร่ ข้าวนาปรัง จำแนกตามอำเภอ	<a href="https://tak.gdcatalog.go.th/dataset/cfb4b1a4-7c93-4bed-8294-3d1b137ae3fb/resource/04aad285-bb9a-46ee-adbb-003bhc4ae5fe/download/12_282561.xls">https://tak.gdcatalog.go.th/dataset/cfb4b1a4-7c93-4bed-8294-3d1b137ae3fb/resource/04aad285-bb9a-46ee-adbb-003bhc4ae5fe/download/12_282561.xls</a>	ผลผลิตเฉลี่ยต่อไร่ ข้าวนาปรัง จำแนกตามอำเภอ	ไม่มี	2565	XLS	2561	2564		ไม่มี	กก./บาท	หน่วย	
DataSet_12_29	ผลผลิตข้าวนาปรัง จำแนก ตามอำเภอ	<a href="https://tak.gdcatalog.go.th/dataset/5a940c84-5665-481e-b505-74a569bd9bc9/resource/dff15594-c95e-479d-9ade-394a2fa42e5c/download/12_292561.csv">https://tak.gdcatalog.go.th/dataset/5a940c84-5665-481e-b505-74a569bd9bc9/resource/dff15594-c95e-479d-9ade-394a2fa42e5c/download/12_292561.csv</a>	ผลผลิตข้าวนาปรัง จำแนกตามอำเภอ	ไม่มี	2565	CSV	2560	2564		ไม่มี	ตัน	หน่วย	

Template 3 แบบฟอร์มคำอธิบายข้อมูลของทรัพยากร (Resource Metadata) ที่สอดคล้องตามมาตรฐานที่สำนักงานพัฒนารัฐบาลดิจิทัล (สปร.) กำหนด (ต่อ)

1.รหัสชุดข้อมูล ตามที่กำหนดใน	2.ชื่อ	3.URL	4.รายละเอียด	5. เงื่อนไข ในการ เข้าถึง	6.วันที่ ปรับปรุง ข้อมูล	7. นามสกุล ของไฟล์	8. ปี ข้อมูล เริ่มต้น	9. ปี ข้อมูล สิ้นสุดที่	10. วันที่ กำหนด	11.การ จัด จำแนก	12. หน่วยวัด	13. หน่วย ตัวคูณ	14. สถิติ ทางการ
Temp1_Dataset	(กรอกชื่อ)	(กรอก URL)	(กรอกรายละเอียด)	(กรอก เงื่อนไข การ เข้าถึง)	YYYY-M M-DD ใน รูปแบบ	(กรอก นามสกุล ของไฟล์)	(กรอกปี ข้อมูล เริ่มต้น จัดไว้)	(ปีข้อมูล สิ้นสุดที่ เผยแพร่)	YYYY-M M-DD ใน รูปแบบ	(เลือก จาก ตัวเลือก และ ลบเพิ่ม	(กรอก คำอธิบาย ย เช่น ลบเพิ่ม	(เลือก จาก ตัวเลือก)	(เลือก จาก ตัวเลือก)
DataSet_12_29	ผลผลิตข้าวนาปรัง จำแนกตามอำเภอ	<a href="https://tak.odcatalog.go.th/dataset/5a940c84-5665-481e-b505-74a569bd9bc9/resource/95778ee1-1bcd-4fa4-aa48-af397c6a9786/download/12_292561.xls">https://tak.odcatalog.go.th/dataset/5a940c84-5665-481e-b505-74a569bd9bc9/resource/95778ee1-1bcd-4fa4-aa48-af397c6a9786/download/12_292561.xls</a>	ผลผลิตข้าวนาปรัง จำแนกตามอำเภอ	ไม่มี	2565	XLS	2560	2564		ไม่มี	ตัน	หน่วย	
DataSet_12_30	เนื้อที่เก็บเกี่ยวข้าวนาปรัง จำแนกตามอำเภอ	<a href="https://tak.odcatalog.go.th/dataset/73f6bb8b-668b-45c7-9a9c-5b4149cc153d/resource/516a6f90-66ee-4048-9552-5f60897bfc5d/download/12_302560.csv">https://tak.odcatalog.go.th/dataset/73f6bb8b-668b-45c7-9a9c-5b4149cc153d/resource/516a6f90-66ee-4048-9552-5f60897bfc5d/download/12_302560.csv</a>	เนื้อที่เก็บเกี่ยวข้าวนาปรังจำแนกตามอำเภอ	ไม่มี	2565	CSV	2560	2564		ไม่มี	ไร่	หน่วย	
DataSet_12_30	เนื้อที่เก็บเกี่ยวข้าวนาปรัง จำแนกตามอำเภอ	<a href="https://tak.odcatalog.go.th/dataset/73f6bb8b-668b-45c7-9a9c-5b4149cc153d/resource/46142aaa-dd97-48a9-a1a0-e04f1fb43524/download/12_302560.xls">https://tak.odcatalog.go.th/dataset/73f6bb8b-668b-45c7-9a9c-5b4149cc153d/resource/46142aaa-dd97-48a9-a1a0-e04f1fb43524/download/12_302560.xls</a>	เนื้อที่เก็บเกี่ยวข้าวนาปรังจำแนกตามอำเภอ	ไม่มี	2565	XLS	2560	2564		ไม่มี	ไร่	หน่วย	
DataSet_12_31	เนื้อที่เพาะปลูกข้าวนาปรัง จำแนกตามอำเภอ	<a href="https://tak.odcatalog.go.th/dataset/864bd6e5-c77e-412d-afbc-bf09a51cab21/resource/049c3fd6-2a2d-460a-b875-c112d9924955/download/12_312560.csv">https://tak.odcatalog.go.th/dataset/864bd6e5-c77e-412d-afbc-bf09a51cab21/resource/049c3fd6-2a2d-460a-b875-c112d9924955/download/12_312560.csv</a>	เนื้อที่เพาะปลูกข้าวนาปรังจำแนกตามอำเภอ	ไม่มี	2565	CSV	2560	2564		ไม่มี	ไร่	หน่วย	
DataSet_12_31	เนื้อที่เพาะปลูกข้าวนาปรัง จำแนกตามอำเภอ	<a href="https://tak.odcatalog.go.th/dataset/864bd6e5-c77e-412d-afbc-bf09a51cab21/resource/fa139dd1-7204-45e2-b587-0a1cf5240fc7/download/12_312560.xls">https://tak.odcatalog.go.th/dataset/864bd6e5-c77e-412d-afbc-bf09a51cab21/resource/fa139dd1-7204-45e2-b587-0a1cf5240fc7/download/12_312560.xls</a>	เนื้อที่เพาะปลูกข้าวนาปรังจำแนกตามอำเภอ	ไม่มี	2565	XLS	2560	2564		ไม่มี	ไร่	หน่วย	

Template 3 แบบฟอร์มคำอธิบายข้อมูลของทรัพยากร (Resource Metadata) ที่สอดคล้องตามมาตรฐานที่สำนักงานพัฒนารัฐบาลดิจิทัล (สปร.) กำหนด (ต่อ)

1.รหัสชุดข้อมูล ตามที่กำหนดใน	2.ชื่อ	3.URL	4.รายละเอียด	5. เงื่อนไข ในการ ใช้	6.วันที่ ปรับปรุง ข้อมูล	7. นามสกุล ของไฟล์	8. ปี ข้อมูล เริ่มต้น	9. ปี ข้อมูล สิ้นสุด	10. วันที่ กำหนด	11.การ จัด จำแนก	12. หน่วยวัด	13. หน่วย ตัวคูณ	14. สถิติ ทางการ
Temp1_Dataset	(กรอกชื่อ)	(กรอก URL)	(กรอกรายละเอียด)	(กรอก เงื่อนไข การ ใช้)	YYYY-M M-DD ใน รูปแบบ	(กรอก นามสกุล ของไฟล์)	(กรอกปี ข้อมูล เริ่มต้น	(ปีข้อมูล สิ้นสุด เผยแพร่)	YYYY-M M-DD ใน รูปแบบ	(เลือก จาก ตัวเลือก และ ลบ ฟังก์ชัน	(กรอก คำอธิบาย เช่น ตัวคูณ	(เลือก จาก ตัวคูณ	(เลือก จาก ตัวคูณ
DataSet_12_32	จำนวนครัวเรือนที่ขึ้นทะเบียน เกษตรกร จำนวนตามอำเภอ	<a href="https://tak.gdcatalog.go.th/dataset/54e308c0-af3b-48ac-a424-19b6d89f3b13/resource/994665c6-7a9e-4664-8936-8c51316d584f/download/14_042563.csv">https://tak.gdcatalog.go.th/dataset/54e308c0-af3b-48ac-a424-19b6d89f3b13/resource/994665c6-7a9e-4664-8936-8c51316d584f/download/14_042563.csv</a>	จำนวนครัวเรือนที่ขึ้นทะเบียนเกษตรกร จำนวนตาม อำเภอ	ไม่มี	2565	CSV	2563	2564		ไม่มี	ราย	หน่วย	
DataSet_12_32	จำนวนครัวเรือนที่ขึ้นทะเบียน เกษตรกร จำนวนตามอำเภอ	<a href="https://tak.gdcatalog.go.th/dataset/54e308c0-af3b-48ac-a424-19b6d89f3b13/resource/0748cd5e-c366-44b6-869e-8f19bbdc5cae/download/14_042563.xls">https://tak.gdcatalog.go.th/dataset/54e308c0-af3b-48ac-a424-19b6d89f3b13/resource/0748cd5e-c366-44b6-869e-8f19bbdc5cae/download/14_042563.xls</a>	จำนวนครัวเรือนที่ขึ้นทะเบียนเกษตรกร จำนวนตาม อำเภอ	ไม่มี	2565	XLS	2563	2564		ไม่มี	ราย	หน่วย	
DataSet_12_33	ผลผลิตต่อไร่ จำนวนตาม อำเภอ กัญชง	<a href="https://tak.gdcatalog.go.th/dataset/258be736-6309-4694-a040-81ee80696f2d/resource/e162f035-d398-4f35-a425-412eb30ce905/download/12_33.csv">https://tak.gdcatalog.go.th/dataset/258be736-6309-4694-a040-81ee80696f2d/resource/e162f035-d398-4f35-a425-412eb30ce905/download/12_33.csv</a>	ผลผลิตต่อไร่ จำนวนตามอำเภอ กัญชง	ไม่มี	2565	CSV	2563	2564		ไม่มี	ตัน	หน่วย	
DataSet_12_33	ผลผลิตต่อไร่ จำนวนตาม อำเภอ กัญชง	<a href="https://tak.gdcatalog.go.th/dataset/258be736-6309-4694-a040-81ee80696f2d/resource/38c7593f-7a42-4254-b0bc-3d4eab947fc7/download/12_33.xlsx">https://tak.gdcatalog.go.th/dataset/258be736-6309-4694-a040-81ee80696f2d/resource/38c7593f-7a42-4254-b0bc-3d4eab947fc7/download/12_33.xlsx</a>	ผลผลิตต่อไร่ จำนวนตามอำเภอ กัญชง	ไม่มี	2565	XLS	2563	2564		ไม่มี	ตัน	หน่วย	
DataSet_12_34	ปริมาณการผลิตของพืชแต่ละ ชนิด (กล้วย)	<a href="https://tak.gdcatalog.go.th/dataset/f6cb20ac-8f4e-4419-b7ea-e2095ca6a4b0/resource/2673d6df-d6f5-4cdf-b78f-6bed0b20fdaf/download/12_34.csv">https://tak.gdcatalog.go.th/dataset/f6cb20ac-8f4e-4419-b7ea-e2095ca6a4b0/resource/2673d6df-d6f5-4cdf-b78f-6bed0b20fdaf/download/12_34.csv</a>	ปริมาณการผลิตของพืชแต่ละชนิด (กล้วย)	ไม่มี	2565	CSV	2563	2564		ไม่มี	ตัน	หน่วย	
DataSet_12_34	ปริมาณการผลิตของพืชแต่ละ ชนิด (กล้วย)	<a href="https://tak.gdcatalog.go.th/dataset/f6cb20ac-8f4e-4419-b7ea-e2095ca6a4b0/resource/7e5ea8e6-710b-4473-a0ae-3e5a397fd84f/download/12_34.xlsx">https://tak.gdcatalog.go.th/dataset/f6cb20ac-8f4e-4419-b7ea-e2095ca6a4b0/resource/7e5ea8e6-710b-4473-a0ae-3e5a397fd84f/download/12_34.xlsx</a>	ปริมาณการผลิตของพืชแต่ละชนิด (กล้วย)	ไม่มี	2565	XLS	2563	2564		ไม่มี	ตัน	หน่วย	

Template 3 แบบฟอร์มคำอธิบายข้อมูลของทรัพยากร (Resource Metadata) ที่สอดคล้องตามมาตรฐานที่สำนักงานพัฒนารัฐบาลดิจิทัล (สปร.) กำหนด (ต่อ)

1.รหัสชุดข้อมูล ตามที่กำหนดใน	2.ชื่อ	3.URL	4.รายละเอียด	5. เงื่อนไข ในการ เข้าถึง	6.วันที่ ปรับปรุง ข้อมูล	7. นามสกุล ของไฟล์	8. ปี ข้อมูล เริ่มต้น	9. ปี ข้อมูล สิ้นสุด	10. วันที่ กำหนด	11.การ จัด จำแนก	12. หน่วยวัด	13. หน่วย ตัวคูณ	14. สถิติ ทางการ
Temp1_Dataset	(กรอกชื่อ)	(กรอก URL)	(กรอกรายละเอียด)	(กรอก เงื่อนไข การ เข้าถึง)	YYYY-M M-DD ใน รูปแบบ	(กรอก นามสกุล ของไฟล์)	(กรอกปี ข้อมูล เริ่มต้น ถึงปี สิ้นสุด)	(ปีข้อมูล สิ้นสุดที่ เผยแพร่) ใน รูปแบบ	YYYY-M M-DD ใน รูปแบบ	(เลือก จาก ตัวเลือก และ ตาม ขั้น	(กรอก คำอธิบาย ย เช่น ตาม ขั้น	(เลือก จาก ตัวเลือก)	(เลือก จาก ตัวเลือก)
DataSet_12_35	รายชื่อผู้ประกอบการ OTOP และชื่อผลิตภัณฑ์ OTOP	<a href="https://tak.odcatalog.go.th/dataset/95ca38e4-5d88-4016-9f04-819371ffde8b/resource/dc540bdd-633b-45a0-bbb3-e3ea09c838cc/download/.csv">https://tak.odcatalog.go.th/dataset/95ca38e4-5d88-4016-9f04-819371ffde8b/resource/dc540bdd-633b-45a0-bbb3-e3ea09c838cc/download/.csv</a>	รายชื่อผู้ประกอบการ OTOP และชื่อผลิตภัณฑ์ OTOP	ไม่มี	2565	CSV	2564	2564		ไม่มี	รายการ	หน่วย	
DataSet_12_36	มาตรฐานสินค้าเกษตรที่สำคัญ	<a href="https://tak.odcatalog.go.th/dataset/ab3d3f5f-8034-43d8-8559-fafdb1b45260/resource/2cee0be1-d65b-4fb3-b3c5-53a34749cchd/download/12_11.csv">https://tak.odcatalog.go.th/dataset/ab3d3f5f-8034-43d8-8559-fafdb1b45260/resource/2cee0be1-d65b-4fb3-b3c5-53a34749cchd/download/12_11.csv</a>	มาตรฐานสินค้าเกษตรที่สำคัญ	ไม่มี	2565	CSV	2564	2564		ไม่มี	รายการ	หน่วย	
DataSet_12_37	เนื้อที่เพาะปลูกกล้วย จำแนกตามประเภท	<a href="https://tak.odcatalog.go.th/dataset/ac409e00-b021-4f00-a07e-33fd74d7e2fe/resource/045e63b2-05f6-4f3a-a648-7f3950b0dfdf/download/12_03-.csv">https://tak.odcatalog.go.th/dataset/ac409e00-b021-4f00-a07e-33fd74d7e2fe/resource/045e63b2-05f6-4f3a-a648-7f3950b0dfdf/download/12_03-.csv</a>	เนื้อที่เพาะปลูกกล้วย จำแนกตามประเภท	ไม่มี	2565	CSV	2563	2564		ไม่มี	ไร่	หน่วย	
DataSet_12_37	เนื้อที่เพาะปลูกกล้วย จำแนกตามประเภท	<a href="https://tak.odcatalog.go.th/dataset/ac409e00-b021-4f00-a07e-33fd74d7e2fe/resource/c60c2900-1459-42da-b723-f728900f2834/download/12_03-.xlsx">https://tak.odcatalog.go.th/dataset/ac409e00-b021-4f00-a07e-33fd74d7e2fe/resource/c60c2900-1459-42da-b723-f728900f2834/download/12_03-.xlsx</a>	เนื้อที่เพาะปลูกกล้วย จำแนกตามประเภท	ไม่มี	2565	XLS	2563	2564		ไม่มี	ไร่	หน่วย	
DataSet_12_38	เนื้อที่เก็บเกี่ยวกล้วย (ไร่)	<a href="https://tak.odcatalog.go.th/dataset/064b01e1-cfd8-4e0e-869c-bd3589bbe1ad/resource/893fd1f9-cf63-4985-916a-dc94eb6a8e9b/download/11_13.csv">https://tak.odcatalog.go.th/dataset/064b01e1-cfd8-4e0e-869c-bd3589bbe1ad/resource/893fd1f9-cf63-4985-916a-dc94eb6a8e9b/download/11_13.csv</a>	เนื้อที่เก็บเกี่ยวกล้วย (ไร่) ปี 2563-2564	ไม่มี	2565	CSV	2563	2564		ไม่มี	ไร่	หน่วย	
DataSet_12_38	เนื้อที่เก็บเกี่ยวกล้วย (ไร่)	<a href="https://tak.odcatalog.go.th/dataset/d0ae12_38/resource/ae419a00-9147-462e-9101-f0ec505c7326">https://tak.odcatalog.go.th/dataset/d0ae12_38/resource/ae419a00-9147-462e-9101-f0ec505c7326</a>	เนื้อที่เก็บเกี่ยวกล้วย (ไร่) ปี 2563-2565	ไม่มี	2565	XLS	2563	2564		ไม่มี	ไร่	หน่วย	



Template 3 แบบฟอร์มคำอธิบายข้อมูลของทรัพยากร (Resource Metadata) ที่สอดคล้องตามมาตรฐานที่สำนักงานพัฒนารัฐบาลดิจิทัล (สปร.) กำหนด (ต่อ)

1.รหัสชุดข้อมูลตามที่กำหนดใน	2.ชื่อ	3.URL	4.รายละเอียด	5.เงื่อนไขในการเข้าถึง	6.วันที่ปรับปรุงข้อมูล	7.นามสกุลของไฟล์	8. ปีข้อมูลที่เริ่มต้น	9. ปีข้อมูลที่สุดท้าย	10. วันที่กำหนด	11.การจัดจำแนก	12.หน่วยวัด	13.หน่วยตัวคูณ	14.สถิติทางการ
Temp1_Dataset	(กรอกชื่อ)	(กรอก URL)	(กรอกรายละเอียด)	(กรอกเงื่อนไขในการเข้าถึง)	YYYY-M M-DD ใน รูปแบบ	(กรอกนามสกุลของไฟล์)	(กรอกปีข้อมูลเริ่มต้น)	(ปีข้อมูลสุดท้าย)	YYYY-M M-DD ใน รูปแบบ	(เลือกจากตัวเลือกและตามพบ)	(กรอกคำอธิบาย เช่น ตัวเลือก)	(เลือกจากตัวเลือก)	(เลือกจากตัวเลือก)
DataSet_13_03	จำนวนสหกรณ์การเกษตร	<a href="https://tak.odcatalog.go.th/dataset/f7739004-40d9-4e8d-adb7-fc5006c6de13/resource/896d37ac-7bf7-47cf-aa86-d0dfd3aea812/download/-61.csv">https://tak.odcatalog.go.th/dataset/f7739004-40d9-4e8d-adb7-fc5006c6de13/resource/896d37ac-7bf7-47cf-aa86-d0dfd3aea812/download/-61.csv</a>	จำนวนสหกรณ์การเกษตร ปี 2561-2565	ไม่มี	2565	CSV	2561	2565		ไม่มี	แห่ง	หน่วย	
DataSet_13_03	จำนวนสหกรณ์การเกษตร	<a href="https://tak.odcatalog.go.th/dataset/f7739004-40d9-4e8d-adb7-fc5006c6de13/resource/7d9ef18f-18c1-4296-a63c-b2e3a38e454b/download/-61.xlsx">https://tak.odcatalog.go.th/dataset/f7739004-40d9-4e8d-adb7-fc5006c6de13/resource/7d9ef18f-18c1-4296-a63c-b2e3a38e454b/download/-61.xlsx</a>	จำนวนสหกรณ์การเกษตร ปี 2561-2565	ไม่มี	2565	XLS	2561	2565		ไม่มี	แห่ง	หน่วย	
DataSet_13_04	จำนวนกลุ่มวิสาหกิจชุมชนผู้ปลูกข้าว	<a href="https://tak.odcatalog.go.th/dataset/144201ad-de6b-4420-bf9b-2fa3377bedba/resource/e99f17b1-db01-42f0-9374-0e3f8dc5ed65/download/13_04.csv">https://tak.odcatalog.go.th/dataset/144201ad-de6b-4420-bf9b-2fa3377bedba/resource/e99f17b1-db01-42f0-9374-0e3f8dc5ed65/download/13_04.csv</a>	จำนวนกลุ่มวิสาหกิจชุมชนผู้ปลูกข้าว ปี 2560-2564	ไม่มี	2565	CSV	2560	2564		ไม่มี	กลุ่ม	หน่วย	
DataSet_13_04	จำนวนกลุ่มวิสาหกิจชุมชนผู้ปลูกข้าว	<a href="https://tak.odcatalog.go.th/dataset/144201ad-de6b-4420-bf9b-2fa3377bedba/resource/859e4c87-2ad9-4620-aa03-c0d7258bdaa1/download/13_04.xls">https://tak.odcatalog.go.th/dataset/144201ad-de6b-4420-bf9b-2fa3377bedba/resource/859e4c87-2ad9-4620-aa03-c0d7258bdaa1/download/13_04.xls</a>	จำนวนกลุ่มวิสาหกิจชุมชนผู้ปลูกข้าว ปี 2560-2564	ไม่มี	2565	XLS	2560	2564		ไม่มี	กลุ่ม	หน่วย	
DataSet_13_05	จำนวนเกษตรกรผู้ปลูกข้าวที่เป็นสมาชิกสหกรณ์การเกษตร	<a href="https://tak.odcatalog.go.th/dataset/fb8ff19e-f65c-47c1-bfd7-92562d6ef8e2/resource/63c71ab1-ab60-4d28-bc4b-e063378b537e/download/13.072561.csv">https://tak.odcatalog.go.th/dataset/fb8ff19e-f65c-47c1-bfd7-92562d6ef8e2/resource/63c71ab1-ab60-4d28-bc4b-e063378b537e/download/13.072561.csv</a>	จำนวนเกษตรกรผู้ปลูกข้าวที่เป็นสมาชิกสหกรณ์การเกษตร ปี 2561-2565	ไม่มี	2565	CSV	2561	2565		ไม่มี	ราย	หน่วย	
DataSet_13_05	จำนวนเกษตรกรผู้ปลูกข้าวที่เป็นสมาชิกสหกรณ์การเกษตร	<a href="https://tak.odcatalog.go.th/dataset/fb8ff19e-f65c-47c1-bfd7-92562d6ef8e2/resource/c924412a-09d1-49f9-8684-8692a11e64f3/download/13.072561.xls">https://tak.odcatalog.go.th/dataset/fb8ff19e-f65c-47c1-bfd7-92562d6ef8e2/resource/c924412a-09d1-49f9-8684-8692a11e64f3/download/13.072561.xls</a>	จำนวนเกษตรกรผู้ปลูกข้าวที่เป็นสมาชิกสหกรณ์การเกษตร ปี 2561-2566	ไม่มี	2565	XLS	2561	2565		ไม่มี	ราย	หน่วย	

Template 3 แบบฟอร์มคำอธิบายข้อมูลของทรัพยากร (Resource Metadata) ที่สอดคล้องตามมาตรฐานที่สำนักงานพัฒนารัฐบาลดิจิทัล (สปร.) กำหนด (ต่อ)

1.รหัสชุดข้อมูล ตามที่กำหนดใน	2.ชื่อ	3.URL	4.รายละเอียด	5. เงื่อนไข ในการ เข้าถึง	6.วันที่ ปรับปรุง ข้อมูล	7. นามสกุล ของไฟล์	8. ปี ข้อมูล เริ่มต้น	9. ปี ข้อมูล สิ้นสุด	10. วันที่ กำหนด	11.การ จัด จำแนก	12. หน่วยวัด	13. หน่วย ตัวคูณ	14. สถิติ ทางาร
Temp1_Dataset	(กรอกชื่อ)	(กรอก URL)	(กรอกรายละเอียด)	(กรอก เงื่อนไข การ เข้าถึง)	YYYY-M M-DD ใน รูปแบบ	(กรอก นามสกุล ของไฟล์)	(กรอกปี ข้อมูล เริ่มต้น คั่นด้วย เครื่องหมาย	(ปีข้อมูล สิ้นสุด คั่นด้วย และ	YYYY-M M-DD ใน รูปแบบ	(เลือก จาก ตัวเลือก และ	(กรอก ค่าอื่น เช่น หน่วย	(เลือก จาก ตัวเลือก)	(เลือก จาก ตัวเลือก)
DataSet_13_07	จำนวนเกษตรกรผู้ปลูกข้าวที่ เงินสหกรณ์การเกษตร/กลุ่ม เกษตรกร	<a href="https://tak.odcatalog.go.th/dataset/7b5283b2-18c5-4663-ad21-0641d091dfd3/resource/90c6c667-3762-4d47-b5c7-7f253b5cc43b/download/13_07.csv">https://tak.odcatalog.go.th/dataset/7b5283b2-18c5-4663-ad21-0641d091dfd3/resource/90c6c667-3762-4d47-b5c7-7f253b5cc43b/download/13_07.csv</a>	จำนวนเกษตรกรผู้ปลูกข้าวที่เงินสหกรณ์การเกษตร/ กลุ่มเกษตรกร ปี 2565	ไม่มี	2565	CSV	2565	2565		ไม่มี	ราย	หน่วย	
DataSet_13_07	จำนวนเกษตรกรผู้ปลูกข้าวที่ เงินสหกรณ์การเกษตร/กลุ่ม เกษตรกร	<a href="https://tak.odcatalog.go.th/dataset/7b5283b2-18c5-4663-ad21-0641d091dfd3/resource/127d2f43-4594-4d1b-a92d-ce275a47cdd3/download/13_07.xls">https://tak.odcatalog.go.th/dataset/7b5283b2-18c5-4663-ad21-0641d091dfd3/resource/127d2f43-4594-4d1b-a92d-ce275a47cdd3/download/13_07.xls</a>	จำนวนเกษตรกรผู้ปลูกข้าวที่เงินสหกรณ์การเกษตร/ กลุ่มเกษตรกร ปี 2565	ไม่มี	2565	XLS	2565	2565		ไม่มี	ราย	หน่วย	
DataSet_13_10	สถิติการนำเข้า-ส่งออกสินค้า การเกษตร	<a href="https://tak.odcatalog.go.th/dataset/8b25b950-1b18-432a-bb7f-3e6a18a62f86/resource/676ee144-3226-4212-87db-7ee5e226d433/download/13_10.csv">https://tak.odcatalog.go.th/dataset/8b25b950-1b18-432a-bb7f-3e6a18a62f86/resource/676ee144-3226-4212-87db-7ee5e226d433/download/13_10.csv</a>	การนำเข้าและส่งออกสินค้าทางการเกษตร	ไม่มี	2565	CSV	2558	2564		ไม่มี	ล้านบาท	หน่วย	
DataSet_13_10	สถิติการนำเข้า-ส่งออกสินค้า การเกษตร	<a href="https://tak.odcatalog.go.th/dataset/8b25b950-1b18-432a-bb7f-3e6a18a62f86/resource/5e1578a1-5a12-4c32-a4d4-c5cc59ee154f/download/13_10.xls">https://tak.odcatalog.go.th/dataset/8b25b950-1b18-432a-bb7f-3e6a18a62f86/resource/5e1578a1-5a12-4c32-a4d4-c5cc59ee154f/download/13_10.xls</a>	การนำเข้าและส่งออกสินค้าทางการเกษตร	ไม่มี	2565	XLS	2558	2564		ไม่มี	ล้านบาท	หน่วย	
DataSet_13_11	ราคาผลผลิต จำแนกตาม พันธุ์กล้วย	<a href="https://tak.odcatalog.go.th/dataset/563dd4b4-7843-4778-8cd4-14d678deae1e/resource/1569291f-bc2b-45c2-97ab-ba466954f995/download/13_11.csv">https://tak.odcatalog.go.th/dataset/563dd4b4-7843-4778-8cd4-14d678deae1e/resource/1569291f-bc2b-45c2-97ab-ba466954f995/download/13_11.csv</a>	ราคาผลผลิต จำแนกตามพันธุ์กล้วย ปี 2563-2564	ไม่มี	2565	CSV	2563	2564		ไม่มี	บาท/กก.	หน่วย	
DataSet_13_11	ราคาผลผลิต จำแนกตาม พันธุ์กล้วย	<a href="https://tak.odcatalog.go.th/dataset/563dd4b4-7843-4778-8cd4-14d678deae1e/resource/5b6af709-e52d-4488-856d-99cbfeda24df/download/13_11.xls">https://tak.odcatalog.go.th/dataset/563dd4b4-7843-4778-8cd4-14d678deae1e/resource/5b6af709-e52d-4488-856d-99cbfeda24df/download/13_11.xls</a>	ราคาผลผลิต จำแนกตามพันธุ์กล้วย ปี 2563-2564	ไม่มี	2565	XLS	2563	2564		ไม่มี	บาท/กก.	หน่วย	



Template 3 แบบฟอร์มคำอธิบายข้อมูลของทรัพยากร (Resource Metadata) ที่สอดคล้องตามมาตรฐานที่สำนักงานพัฒนารัฐบาลดิจิทัล (สปร.) กำหนด (ต่อ)

1.รหัสชุดข้อมูลตามที่กำหนดใน	2.ชื่อ	3.URL	4.รายละเอียด	5.เงื่อนไขในการเข้าถึง	6.วันที่ปรับปรุงข้อมูล	7.นามสกุลของไฟล์	8. ปีข้อมูลเริ่มต้น	9. ปีข้อมูลล่าสุดที่เผยแพร่	10. วันที่กำหนด	11.การจัดจำแนก	12.หน่วยวัด	13.หน่วยตัวคูณ	14.สถิติทางการ
Temp1_Dataset	(กรอกชื่อ)	(กรอก URL)	(กรอกรายละเอียด)	(กรอกเงื่อนไขในการเข้าถึง)	YYYY-MM-DD รูปแบบ	(กรอกนามสกุลของไฟล์)	(กรอกปีข้อมูลเริ่มต้น)	(กรอกปีข้อมูลล่าสุดที่เผยแพร่)	YYYY-MM-DD รูปแบบ	(เลือกจากตัวเลือกและลบเพิ่ม)	(กรอกค่าอธิบาย เช่น ลบเพิ่ม)	(เลือกจากตัวเลือก)	(เลือกจากตัวเลือก)
DataSet_13_12	ปริมาณ ราคา และมูลค่าการจำหน่าย	<a href="https://tak.odcatalog.go.th/dataset/8c626ea2-d85b-45a5-9e4d-c879b9bd3a32/resource/c9ca60b4-dc82-444f-b518-1d534a62ab31/download/csv">https://tak.odcatalog.go.th/dataset/8c626ea2-d85b-45a5-9e4d-c879b9bd3a32/resource/c9ca60b4-dc82-444f-b518-1d534a62ab31/download/csv</a>	ปริมาณ ราคาการจำหน่ายสินค้าทางการเกษตร	ไม่มี	2565	CSV	2561	2563		ไม่มี	บาท	หน่วย	
DataSet_13_12	ปริมาณ ราคา และมูลค่าการจำหน่าย	<a href="https://tak.odcatalog.go.th/dataset/8c626ea2-d85b-45a5-9e4d-c879b9bd3a32/resource/737e3b57-120b-4c8b-a532-cbd171d86fad/download/xlsx">https://tak.odcatalog.go.th/dataset/8c626ea2-d85b-45a5-9e4d-c879b9bd3a32/resource/737e3b57-120b-4c8b-a532-cbd171d86fad/download/xlsx</a>	ปริมาณ ราคาการจำหน่ายสินค้าทางการเกษตร	ไม่มี	2565	XLS	2561	2563		ไม่มี	บาท	หน่วย	
DataSet_13_13	สถิติการส่งออกกล้วย	<a href="https://tak.odcatalog.go.th/dataset/3d903ee2-3ea2-420f-85c0-aea3f2c380a7/resource/2c820725-1404-4867-8ce9-93cff1eb61e0/download/csv.csv">https://tak.odcatalog.go.th/dataset/3d903ee2-3ea2-420f-85c0-aea3f2c380a7/resource/2c820725-1404-4867-8ce9-93cff1eb61e0/download/csv.csv</a>	สถิติการส่งออกกล้วย ปี 2563-2565	ไม่มี	2565	CSV	2563	2565		ไม่มี	บาท/กก.	หน่วย	
DataSet_13_13	สถิติการส่งออกกล้วย	<a href="https://tak.odcatalog.go.th/dataset/3d903ee2-3ea2-420f-85c0-aea3f2c380a7/resource/5147f391-bed3-4950-8a6c-48599d315003/download/-template-xlsx">https://tak.odcatalog.go.th/dataset/3d903ee2-3ea2-420f-85c0-aea3f2c380a7/resource/5147f391-bed3-4950-8a6c-48599d315003/download/-template-xlsx</a>	สถิติการส่งออกกล้วย ปี 2563-2565	ไม่มี	2565	XLS	2563	2565		ไม่มี	บาท/กก.	หน่วย	
DataSet_13_14	สถิติการส่งออกลำไย	<a href="https://tak.odcatalog.go.th/dataset/52aa29e6-7ca7-4dc1-9052-8fdee07c5c8c/resource/a90c40bc-0be7-46c0-b5a7-61a7bae27af8/download/template-csv">https://tak.odcatalog.go.th/dataset/52aa29e6-7ca7-4dc1-9052-8fdee07c5c8c/resource/a90c40bc-0be7-46c0-b5a7-61a7bae27af8/download/template-csv</a>	สถิติการส่งออกลำไย	ไม่มี	2565	CSV	2563	2565		ไม่มี	บาท/กก.	หน่วย	

Template 3 แบบฟอร์มคำอธิบายข้อมูลของทรัพยากร (Resource Metadata) ที่สอดคล้องตามมาตรฐานที่สำนักงานพัฒนารัฐบาลดิจิทัล (สปร.) กำหนด (ต่อ)

1.รหัสชุดข้อมูล ตามที่กำหนดใน	2.ชื่อ	3.URL	4.รายละเอียด	5. เงื่อนไข ในการ ใช้	6.วันที่ ปรับปรุง ข้อมูล	7. นามสกุล ของไฟล์	8. ปี ข้อมูล เริ่มต้น	9. ปี ข้อมูล สิ้นสุด	10. ปี วันที่ กำหนด	11.การ จัด จำแนก	12. หน่วย วัด	13. หน่วย ตัวคูณ	14. สถิติ ทางการ
Temp1_Dataset	(กรอกชื่อ)	(กรอก URL)	(กรอกรายละเอียด)	(กรอก เงื่อนไข การ ใช้)	YYYY-MM-DD ใน รูปแบบ ปี-เดือน-วัน	(กรอก นามสกุล ของไฟล์)	(กรอกปี ข้อมูล เริ่มต้น จัดทำ)	(ปีข้อมูล สิ้นสุด เผยแพร่)	YYYY-MM-DD ใน รูปแบบ ปี-เดือน-วัน	(เลือก จาก ตัวเลือก และ ลบ/เพิ่ม	(กรอก คำอธิบาย เช่น ตัวเลือก)	(เลือก จาก ตัวเลือก)	(เลือก จาก ตัวเลือก)
DataSet_13_14	สถิติการส่งออกสำเภา	<a href="https://tak.gdcatalog.go.th/dataset/52aa29e6-7ca7-4dc1-9052-8fdee07c5c8c/resource/373cha4f-028a-4089-bd1b-fd7014816f05/download/template-.xlsx">https://tak.gdcatalog.go.th/dataset/52aa29e6-7ca7-4dc1-9052-8fdee07c5c8c/resource/373cha4f-028a-4089-bd1b-fd7014816f05/download/template-.xlsx</a>	สถิติการส่งออกสำเภา	ไม่มี	2565	XLS	2563	2565		ไม่มี	บาท/กก.	หน่วย	
DataSet_13_15	ต้นทุนในการเพาะปลูกกล้วย จำแนกตามพันธุ์กล้วย	<a href="https://tak.gdcatalog.go.th/dataset/9455e349-79c7-4a75-9c6c-9c7944f335c5/resource/279d6d32-3175-44d6-9c67-e8d8d1d682ed/download/13_15.csv">https://tak.gdcatalog.go.th/dataset/9455e349-79c7-4a75-9c6c-9c7944f335c5/resource/279d6d32-3175-44d6-9c67-e8d8d1d682ed/download/13_15.csv</a>	ต้นทุนในการเพาะปลูกกล้วยจำแนกตามพันธุ์กล้วย ปี 2563 - 2564	ไม่มี	2565	CSV	2563	2565		ไม่มี	บาท/ไร่	หน่วย	
DataSet_13_15	ต้นทุนในการเพาะปลูกกล้วย จำแนกตามพันธุ์กล้วย	<a href="https://tak.gdcatalog.go.th/dataset/9455e349-79c7-4a75-9c6c-9c7944f335c5/resource/7c5cd3b5-612b-4111-82ca-d0b960e8672e/download/13_15.xlsx">https://tak.gdcatalog.go.th/dataset/9455e349-79c7-4a75-9c6c-9c7944f335c5/resource/7c5cd3b5-612b-4111-82ca-d0b960e8672e/download/13_15.xlsx</a>	ต้นทุนในการเพาะปลูกกล้วยจำแนกตามพันธุ์กล้วย ปี 2563 - 2564	ไม่มี	2565	XLS	2563	2565		ไม่มี	บาท/ไร่	หน่วย	
DataSet_14_01	จำนวนผู้ประกอบการรับซื้อ ผลผลิตทางการเกษตรจำแนก ตามอำเภอ	<a href="https://tak.gdcatalog.go.th/dataset/650cc299-d360-4ede-9e19-78e677fd5323/resource/a94f57c1-4bdd-4922-ac14-a3569b0aa94e/download/14_01.csv">https://tak.gdcatalog.go.th/dataset/650cc299-d360-4ede-9e19-78e677fd5323/resource/a94f57c1-4bdd-4922-ac14-a3569b0aa94e/download/14_01.csv</a>	ผู้ประกอบการรับซื้อผลผลิตทางการเกษตรจำแนกตามอำเภอ	ไม่มี	2565	CSV	2563	2564		ไม่มี	ราย	หน่วย	
DataSet_14_01	จำนวนผู้ประกอบการรับซื้อ ผลผลิตทางการเกษตรจำแนก ตามอำเภอ	<a href="https://tak.gdcatalog.go.th/dataset/650cc299-d360-4ede-9e19-78e677fd5323/resource/5c61237c-6765-4efd-a14d-870899212336/download/14_01.xls">https://tak.gdcatalog.go.th/dataset/650cc299-d360-4ede-9e19-78e677fd5323/resource/5c61237c-6765-4efd-a14d-870899212336/download/14_01.xls</a>	ผู้ประกอบการรับซื้อผลผลิตทางการเกษตรจำแนกตามอำเภอ	ไม่มี	2565	XLS	2563	2564		ไม่มี	ราย	หน่วย	
DataSet_14_05	รายชื่อผู้ประกอบการ OTOP ที่ได้รับระดับดาว ปี 2562 (กล้วย)	<a href="https://tak.gdcatalog.go.th/dataset/979d1465-ef35-4c52-9418-69281fab38af/resource/97600ace-9a9b-406d-8884-49f372c3827e/download/-otop-2562-.csv">https://tak.gdcatalog.go.th/dataset/979d1465-ef35-4c52-9418-69281fab38af/resource/97600ace-9a9b-406d-8884-49f372c3827e/download/-otop-2562-.csv</a>	รายชื่อผู้ประกอบการ OTOP ที่ได้รับระดับดาว ปี 2562 (กล้วย)	ไม่มี	2565	CSV	2562	2562		ไม่มี	ราย	หน่วย	

Template 3 แบบฟอร์มคำอธิบายข้อมูลของทรัพยากร (Resource Metadata) ที่สอดคล้องตามมาตรฐานที่สำนักงานพัฒนารัฐบาลดิจิทัล (สปร.) กำหนด (ต่อ)

1.รหัสชุดข้อมูลตามที่กำหนดใน	2.ชื่อ	3.URL	4.รายละเอียด	5.เงื่อนไขในการเข้าถึง	6.วันที่ปรับปรุงข้อมูล	7.นามสกุลของไฟล์	8. ปี ข้อมูลที่เริ่มต้น	9. ปี ข้อมูลที่สิ้นสุด	10. วันที่กำหนด	11.การ จัด จำนวน	12. หน่วยวัด	13. หน่วย ตัวคูณ	14. สถิติทางการ
Temp1_Dataset	(กรอกชื่อ)	(กรอก URL)	(กรอกรายละเอียด)	(กรอกเงื่อนไขในการเข้าถึง)	YYYY-MM-DD ใน รูปแบบ	(กรอก นามสกุลของไฟล์)	(กรอกปี ข้อมูลที่เริ่มต้น)	(ปีข้อมูล ที่สิ้นสุด)	YYYY-MM-DD ใน รูปแบบ	(เลือก จาก ตัวเลือก และ	(กรอก คำอธิบาย เช่น คำนวณ	(เลือก จาก ตัวเลือก)	(เลือก จาก ตัวเลือก)
DataSet_14_06	รายชื่อผู้ประกอบการ OTOP ที่ได้รับระดับดาว ปี 2562 (ข้าว)	<a href="https://tak.odcatalog.go.th/dataset/df0a651b-4d7e-4e9e-a565-5b3166ad5103/resource/f6f9f119-cd17-4eb8-8b07-bf089953f382/download/-otop-2562-.csv">https://tak.odcatalog.go.th/dataset/df0a651b-4d7e-4e9e-a565-5b3166ad5103/resource/f6f9f119-cd17-4eb8-8b07-bf089953f382/download/-otop-2562-.csv</a>	รายชื่อผู้ประกอบการ OTOP ที่ได้รับระดับดาว ปี 2562 (ข้าว)	ไม่มี	2565	CSV	2562	2562		ไม่มี	ราย	หน่วย	
DataSet_14_07	ผู้ประกอบการค้าข้าวโพด แยกขายตามอำเภอ	<a href="https://tak.odcatalog.go.th/dataset/adc230a-abe5-43d9-a172-06db6c3a4166/resource/40f9a028-8175-4469-a8d7-8ce5e1b2d983/download/anyconv.com-2-1.csv">https://tak.odcatalog.go.th/dataset/adc230a-abe5-43d9-a172-06db6c3a4166/resource/40f9a028-8175-4469-a8d7-8ce5e1b2d983/download/anyconv.com-2-1.csv</a>	ผู้ประกอบการค้าข้าวโพดแยกขายตามอำเภอ ปี 2562	ไม่มี	2565	CSV	2562	2562		ไม่มี	ราย	หน่วย	



“สำนักงานสถิติจังหวัดตาก”

