




แผนพัฒนาสถิติระดับจังหวัด (พ.ศ. 2566 - 2570)



นครนายก



"Good statistics for decision makers"



คณะกรรมการสถิติระดับจังหวัดนครนายก

คำนำ

การพัฒนาประเทศ ทั้งในระดับประเทศ ระดับภารกิจ และระดับพื้นที่ต่างให้ความสำคัญกับการใช้ “สถิติที่มีคุณภาพ” ที่เสมือนเป็นวัตถุดิบหรือต้นน้ำที่เป็นข้อเท็จจริงและองค์ความรู้ของห่วงโซ่คุณค่า (Supply Chain) เพื่อใช้ในการกำหนดนโยบาย เป้าหมายการพัฒนา แผนการดำเนินงาน แผนงบประมาณ และแผนจัดสรรทรัพยากร และติดตามประเมินผลความก้าวหน้าในการดำเนินการพัฒนาในมิติต่าง ๆ ในทุกระดับ เพื่อให้รัฐสามารถกำหนดทิศทาง นโยบาย และตัดสินใจเพื่อพัฒนาคุณภาพชีวิตของประชาชนในประเทศ ตรงตามความต้องการโดยใช้ข้อมูลสถิติที่เป็นหลักฐานหรือข้อมูลทางวิทยาศาสตร์มาเป็นตัวนำในการตัดสินใจ ดำเนินนโยบายด้านต่าง ๆ แต่ในการดำเนินงานเพื่อการบูรณาการแผนการทำงานร่วมกันของหน่วยงานระดับ พื้นที่นั้นพบว่า ข้อมูลเพื่อการตัดสินใจในระดับพื้นที่แตกต่างจากราชการส่วนกลาง โดยข้อมูลสถิติระดับพื้นที่ ควรเป็นข้อมูลสถิติที่สะท้อนการดำเนินการของพื้นที่ตามนโยบายของรัฐบาล (Agenda Base) และการแก้ไขปัญหาเชิงพื้นที่ (Area Base) ซึ่งมีความจำเป็นต้องเป็นข้อมูลเชิงลึกและเป็นระบบ โดยต้องกำหนด ประเด็นปัญหา (Paint Point) ที่เป็นนโยบายระดับจังหวัด ที่มีความซับซ้อน และมีความต้องการข้อมูลเพื่อการตัดสินใจเฉพาะ

เพื่อให้ตอบโจทย์การดำเนินนโยบายของรัฐให้มีข้อมูลสถิติที่มีคุณภาพ สำนักงานสถิติจังหวัดในฐานะ เป็นหน่วยราชการบริหารส่วนภูมิภาค ที่มีหน้าที่บริหารจัดการข้อมูลสถิติและสารสนเทศสถิติที่สำคัญและ จำเป็นเพื่อสนับสนุนการพัฒนาในระดับพื้นที่ รวมทั้งยังเป็นเลขานุการคณะกรรมการสถิติระดับจังหวัด ซึ่งเป็น กลไกในการขับเคลื่อนให้จังหวัดมีข้อมูลสถิติที่มีคุณภาพตรงตามความต้องการของพื้นที่อย่างแท้จริง และสามารถบูรณาการข้อมูลสถิติดังกล่าวเพื่อตอบโจทย์การพัฒนาในทุกระดับ รวมทั้งเป็นการดำเนินการตาม พระราชบัญญัติสถิติ พ.ศ. 2550 มาตรา 6 (1) กำหนดให้สำนักงานสถิติแห่งชาติมีหน้าที่ ในการจัดทำแผน แม่บทเกี่ยวกับการดำเนินงานทางสถิติของรัฐ เสนอคณะรัฐมนตรีให้ความเห็นชอบ เพื่อให้การดำเนินงานด้าน สถิติของประเทศมีความเป็นเอกภาพ ข้อมูลสถิติมีมาตรฐาน ลดความซ้ำซ้อนของการจัดทำสถิติ นำไปสู่การ แลกเปลี่ยนข้อมูลระหว่างหน่วยงานภาครัฐและใช้ข้อมูลสถิติและสารสนเทศร่วมกัน และมาตรา 6 (7) กำหนดให้สำนักงานสถิติแห่งชาติบูรณาการข้อมูล จากหน่วยงานภาครัฐอื่น ๆ เพื่อจัดทำฐานข้อมูลสถิติและ สารสนเทศของประเทศ

ดังนั้น การจัดทำแผนพัฒนาสถิติระดับจังหวัดนครนายก พ.ศ. 2566 – 2570 ฉบับนี้ มีวัตถุประสงค์ หลักเพื่อให้ได้รายการข้อมูลสถิติที่ใช้ในการจัดทำตัวชี้วัดในการตอบโจทย์ประเด็นปัญหา (Pain Point) ในการ พัฒนาจังหวัด รวมทั้งมีแนวทางในการพัฒนาการจัดเก็บ รวบรวม ข้อมูลสถิติที่สำคัญ จำเป็น สอดคล้องกับ ยุทธศาสตร์ชาติ 20 ปี (พ.ศ. 2561 – 2580) แผนแม่บทภายใต้ยุทธศาสตร์ชาติ 23 ด้าน แผนการปฏิรูป ประเทศ 13 ด้าน เป้าหมายการพัฒนาที่ยั่งยืน (Sustainable Development Goal: SDGs) (ร่าง) แผนพัฒนา เศรษฐกิจและสังคมแห่งชาติ ฉบับที่ 13 (พ.ศ. 2566 – 2570) แผนพัฒนาต่าง ๆ และแผนพัฒนาจังหวัด พ.ศ. 2566 – 2570 ซึ่งได้มีการดำเนินการตามมติคณะกรรมการบูรณาการนโยบายภาค (ก.บ.ภ.) ครั้งที่ 2/2564 เมื่อวันที่ 14 กรกฎาคม 2564 โดยแผนพัฒนาสถิติระดับจังหวัดนครนายกฉบับนี้ จะใช้ในการติดตามผลการ พัฒนาสถิติและมีการทบทวนรายการสถิติที่อยู่ในแผนอย่างต่อเนื่อง เพื่อให้มั่นใจได้ว่าจังหวัด นครนายกจะมี ข้อมูลสถิติที่ทันสมัยตามนโยบายการพัฒนาจังหวัด

สารบัญ

บทที่ 1 บทนำ

1.1 หลักการและเหตุผล	1
1.2 วัตถุประสงค์การจัดทำแผนพัฒนาสถิติระดับจังหวัด	4
1.3 แนวทางการจัดทำแผนพัฒนาสถิติระดับจังหวัด	4
1.4 คำอธิบายศัพท์	5

บทที่ 2 นโยบายและยุทธศาสตร์ที่เกี่ยวข้องของการพัฒนาในระดับจังหวัด

2.1 การศึกษานโยบายและยุทธศาสตร์ที่เกี่ยวข้องกับการพัฒนาในระดับจังหวัด	8
2.2 การวิเคราะห์ประเด็นการพัฒนาการจังหวัดภายใต้แผนพัฒนาจังหวัดที่เป็นปัจจุบัน ที่สอดคล้องกับนโยบายและยุทธศาสตร์ต่าง ๆ ที่เกี่ยวข้องกับการพัฒนาในระดับจังหวัด	18
2.3 การวิเคราะห์สถานการณ์ แนวโน้ม การพัฒนาในระดับจังหวัด	29

บทที่ 3 รายการข้อมูลสถิติทางการที่เกี่ยวข้องกับการพัฒนาในระดับจังหวัด

3.1 ประเด็นการพัฒนาที่ 1: ส่งเสริมการผลิตสินค้าเกษตรและผลิตภัณฑ์แปรรูปให้มีความปลอดภัย ตรงกับความต้องการของตลาด	40
3.2 ประเด็นการพัฒนาที่ 2 : ส่งเสริมและพัฒนากองทุนเพื่อแข่งขันในเวที สุขภาพ วัฒนธรรม การบริการ และการประชุมที่ได้มาตรฐาน	50
3.3 ประเด็นการพัฒนาที่ 3 : พัฒนาความรู้และทักษะในการประกอบอาชีพของประชาชน รวมถึง จัดเตรียมโครงสร้างพื้นฐานให้บริการประชาชนอย่างเป็นระบบ เพื่อให้ชุมชนมีความเข้มแข็ง รวมทั้งเสริมสร้างความมั่นคงในสังคมให้มีความสุข	62
3.4 ประเด็นการพัฒนาที่ 4 : อนุรักษ์ ป่าไม้ และบริหารจัดการทรัพยากรธรรมชาติและสิ่งแวดล้อม ให้เกิดความสมดุลต่อระบบนิเวศ โดยประชาชนมีส่วนร่วม	68

บทที่ 4 สถานการณ์สถิติทางการ

บทที่ 5 ข้อเสนอแนะการพัฒนาการรวบรวมข้อมูลและแผนปฏิบัติการพัฒนาสถิติทางการ

ภาคผนวก

ภาคผนวก ก การวิเคราะห์ประเด็นการพัฒนาจังหวัด ภายใต้แผนพัฒนาจังหวัดที่เป็นปัจจุบัน ที่สอดคล้องกับนโยบายและยุทธศาสตร์ต่าง ๆ ที่เกี่ยวข้องกับการพัฒนาในระดับจังหวัด	78
ภาคผนวก ข ตัวชี้วัดการพัฒนาจังหวัด	82
ภาคผนวก ค คำอธิบายข้อมูล (Metadata)	91

สารบัญภาพ

ภาพ 1	แนวคิดการพัฒนาสถิติทางการ	3
ภาพ 2	กรอบแนวคิดการวิเคราะห์นโยบายและยุทธศาสตร์ที่เกี่ยวข้องกับการพัฒนาในระดับจังหวัด	8
ภาพ 3	ยุทธศาสตร์ชาติ 6 ด้านและการแปลงยุทธศาสตร์สู่การปฏิบัติ	9
ภาพ 4	17 เป้าหมายการพัฒนาที่ยั่งยืน	12
ภาพ 5	การจัดกลุ่ม SDGs ตามปัจจัยที่เชื่อมโยงกันใน 5 มิติ (5P)	14
ภาพ 6	การเชื่อมโยงยุทธศาสตร์ระดับประเทศสู่แผนพัฒนาจังหวัดนครนายก (พ.ศ. 2566 - 2570)	28
ภาพ 7	ดัชนีการพัฒนากภาพรวมของจังหวัดนครนายกเทียบกับค่ากลางประเทศ	32
ภาพ 8	ดัชนีด้านการพัฒนาคน (People) ของจังหวัดนครนายกเทียบกับค่ากลางประเทศ	33
ภาพ 9	ดัชนีการพัฒนาด้านเศรษฐกิจและความมั่งคั่ง (Prosperity) ของจังหวัดนครนายกเทียบกับค่ากลางประเทศ	34
ภาพ 10	ดัชนีการพัฒนาด้านสิ่งแวดล้อม (Planet) ของจังหวัดนครนายกเทียบกับค่ากลางประเทศ	36
ภาพ 11	ดัชนีการพัฒนาด้านสันติภาพและยุติธรรม (Peace) ของจังหวัดนครนายกเทียบกับค่ากลางประเทศ	37
ภาพ 12	ดัชนีการพัฒนาด้านความเป็นหุ้นส่วนพัฒนา (Partnership) ของจังหวัดนครนายกเทียบกับค่ากลางประเทศ	38
ภาพ 13	ห่วงโซ่คุณค่า (Value Chain) “เกษตรปลอดภัย (มะยางชิด)”	43
ภาพ 14	ห่วงโซ่คุณค่า (Value Chain) “การท่องเที่ยวของจังหวัดนครนายก”	52
ภาพ 15	ห่วงโซ่คุณค่า (Value Chain) “การพัฒนาคุณภาพชีวิต”	63
ภาพ 16	ห่วงโซ่คุณค่า (Value Chain) “การ อนุรักษ์ ป่าชุมชน และบริหารจัดการทรัพยากรธรรมชาติและสิ่งแวดล้อมจังหวัดนครนายก”	69
ภาพ ก1	การวิเคราะห์ประเด็นการพัฒนาจังหวัด ภายใต้แผนพัฒนาจังหวัดที่เป็นปัจจุบันที่สอดคล้องกับนโยบายและยุทธศาสตร์ต่าง ๆ ที่เกี่ยวข้องกับการพัฒนาในระดับจังหวัด	80
ภาพ ก2	ดัชนีรวมการพัฒนาจังหวัด	83
ภาพ ก3	ดัชนีผสม มิติการพัฒนาคน (People)	84
ภาพ ก4	ดัชนีผสม มิติเศรษฐกิจและความมั่งคั่ง (Prosperity)	85
ภาพ ก5	ดัชนีผสม มิติสิ่งแวดล้อม (Planet)	86
ภาพ ก6	ดัชนีผสม มิติสันติภาพและยุติธรรม (Peace)	87
ภาพ ก7	ดัชนีผสม มิติความเป็นหุ้นส่วนการพัฒนา (Partnership)	88
ภาพ ก8	ดัชนีการพัฒนาระดับจังหวัดนครนายก	89

สารบัญตาราง

ตาราง 1	ความสอดคล้องระหว่างประเด็นหมุดหมายตาม (ร่าง) แผนพัฒนาเศรษฐกิจและสังคมแห่งชาติ ฉบับที่ 13 และประเด็นการพัฒนาจังหวัดของแผนพัฒนาจังหวัดฯ	19
ตาราง 2	ตัวชี้วัดตาม (ร่าง) แผนพัฒนาเศรษฐกิจและสังคมแห่งชาติ ฉบับที่ 13 และความสอดคล้องระหว่างตัวชี้วัดตามแผนพัฒนาจังหวัดฯ	20
ตาราง 3	การวิเคราะห์ประเด็นการพัฒนาจังหวัดภายใต้แผนพัฒนาจังหวัดที่เป็นปัจจุบันที่สอดคล้องกับยุทธศาสตร์ชาติ (พ.ศ. 2561 – 2580)	22
ตาราง 4	การวิเคราะห์ประเด็นการพัฒนาจังหวัดภายใต้แผนพัฒนาจังหวัดที่เป็นปัจจุบันที่สอดคล้องกับแผนแม่บทภายใต้ยุทธศาสตร์ชาติ	23
ตาราง 5	การวิเคราะห์ประเด็นการพัฒนาจังหวัดภายใต้แผนพัฒนาจังหวัดที่เป็นปัจจุบันที่สอดคล้องกับแผนการปฏิรูปประเทศ 13 ด้าน	24
ตาราง 6	การวิเคราะห์ประเด็นการพัฒนาจังหวัดภายใต้แผนพัฒนาจังหวัดที่เป็นปัจจุบันที่สอดคล้องกับ (ร่าง) แผนพัฒนาเศรษฐกิจและสังคมแห่งชาติ ฉบับที่ 13	24
ตาราง 7	การวิเคราะห์ประเด็นการพัฒนาจังหวัดภายใต้แผนพัฒนาจังหวัดที่เป็นปัจจุบันที่สอดคล้องกับเป้าหมายการพัฒนาที่ยั่งยืน (SDGs)	25
ตาราง 8	การวิเคราะห์ประเด็นการพัฒนาจังหวัดภายใต้แผนพัฒนาจังหวัดที่เป็นปัจจุบันที่สอดคล้องกับ (ร่าง) กรอบแผนพัฒนาภาคตะวันออก	26
ตาราง 9	การวิเคราะห์ประเด็นการพัฒนาจังหวัดภายใต้แผนพัฒนาจังหวัดที่เป็นปัจจุบัน ที่สอดคล้องกับ แผนพัฒนากลุ่มจังหวัดภาคตะวันออก 2 (พ.ศ. 2566 – 2570)	26
ตาราง 10	การวิเคราะห์ประเด็นการพัฒนาจังหวัด ภายใต้แผนพัฒนาจังหวัดที่เป็นปัจจุบันที่สอดคล้องกับนโยบายและยุทธศาสตร์ต่าง ๆ ที่เกี่ยวข้องกับแผนพัฒนาจังหวัดนครนายก (พ.ศ. 2566 – 2570)	27
ตาราง 11	ผังสถิติทางการ “เกษตรปลอดภัย (มะยางชิด)”	44
ตาราง 12	ผังสถิติทางการ “การท่องเที่ยวของจังหวัดนครนายก”	53
ตาราง 13	ผังสถิติทางการ “การพัฒนาคุณภาพชีวิต”	64
ตาราง 14	ผังสถิติทางการ “การ อนุรักษ์ ปั่นฟู และบริหารจัดการทรัพยากรธรรมชาติและสิ่งแวดล้อมจังหวัดนครนายก”	70

บทนำ

1.1 หลักการและเหตุผล

“สถิติ” เป็นข้อมูลที่เกิดจากการจัดเก็บหรือบันทึกข้อมูลที่อยู่รอบตัวเราให้อยู่ในรูปข้อความหรือตัวเลขและนำมาประมวลผลเพื่อใช้ในการวัด ประเมินค่า หรือใช้สถิติเป็นเกณฑ์มาตรฐานสำหรับเปรียบเทียบ การเปลี่ยนแปลงของอดีตและปัจจุบัน ไปจนถึงใช้คาดการณ์ในอนาคต ทำให้สถิติมีความสำคัญต่อทุกระดับ การขับเคลื่อนการพัฒนาประเทศ รัฐบาลจำเป็นต้องมีข้อมูลต่าง ๆ เพื่อใช้ในการกำหนดนโยบาย ยุทธศาสตร์ วางแผน และติดตามความก้าวหน้าการดำเนินงานตามนโยบายต่าง ๆ โดยเฉพาะอย่างยิ่ง “องค์ความรู้จากสถิติที่เกี่ยวกับสถานการณ์ด้านเศรษฐกิจ สังคม และทรัพยากรธรรมชาติและสิ่งแวดล้อมของประเทศ เพื่อกำหนดนโยบาย ขับเคลื่อน และติดตามประเมินผลการดำเนินนโยบายต่าง ๆ”

ด้วยพัฒนาการทางคอมพิวเตอร์และเทคโนโลยีสารสนเทศที่เปลี่ยนแปลงอย่างรวดเร็วทำให้ระบบการจัดเก็บข้อมูลสถิติของประเทศเป็น “ระบบสถิติแบบกระจายงาน” กล่าวคือ หน่วยงานภาครัฐต่างมีระบบจัดเก็บข้อมูลทั้งที่ได้จากการบริหารงาน งานทะเบียน และจากความต้องการเฉพาะของหน่วยงาน เพื่อประมวลเป็นสถิติและสารสนเทศตามความต้องการของหน่วยงานเป็นหลัก ซึ่งการดำเนินงานดังกล่าวมีข้อดีคือ ทำให้หน่วยงานมีข้อมูลใช้เพื่อการตัดสินใจตามภารกิจของหน่วยงานได้ตรง ความต้องการ สะดวก และรวดเร็ว แต่ในขณะเดียวกัน การกำหนดนโยบายหรือทิศทางการพัฒนาประเทศควรพัฒนาบนพื้นฐานที่เห็นภาพองค์รวมของทุกส่วนที่เกี่ยวข้อง ไม่อาจพิจารณาแยกส่วนระหว่างด้านเศรษฐกิจ สังคม และสิ่งแวดล้อม จึงจำเป็นต้องมีข้อมูลที่บูรณาการกันเพื่อสะท้อนให้ผู้กำหนดนโยบายได้เห็นภาพรวมผ่านเป้าหมาย เป้าประสงค์และตัวชี้วัดอย่างแท้จริง ด้วยสาเหตุดังกล่าว จึงทำให้เกิดปัญหาเมื่อผู้ใช้หรือผู้บริหารต้องการนำข้อมูลจากต่างหน่วยงานมาใช้ประโยชน์ร่วมกันทำได้ยาก เพราะแต่ละหน่วยงานต่างมีวิธีการ วัตถุประสงค์ และการจัดเก็บข้อมูลที่แตกต่างกัน

PAIN POINT ของผู้ใช้ข้อมูลภาครัฐ

- data silo ต่างระบบจัดเก็บต่างเจ้าของ
- วิธีการและช่วงเวลาในการจัดเก็บที่ต่างกัน
- คำนียามต่างกันตามภารกิจ/กฎหมายของหน่วยงาน
- นำมาใช้ประโยชน์ร่วมกันยาก
- ข้อจำกัดด้านบุคลากรและงบประมาณ
- มีข้อมูลซ้ำซ้อน
- มี Data Gap แต่ไม่มีหน่วยงานรับผิดชอบ
- ข้อมูลไม่ถูกต้อง
- ข้อมูลไม่เป็นปัจจุบัน
- มีข้อมูลแต่ผู้ใช้ไม่สามารถเข้าถึงได้
- ฯลฯ

ดังนั้น การที่สังคมไทยจะมีข้อมูลสถิติเพื่อสนับสนุนการวางแผนการพัฒนาประเทศในทิศทางที่ดีขึ้น จำเป็นต้องมีการบริหารจัดการระบบสถิติของประเทศเพื่อแก้ไขปัญหาดังกล่าว โดยสำนักงานสถิติแห่งชาติ

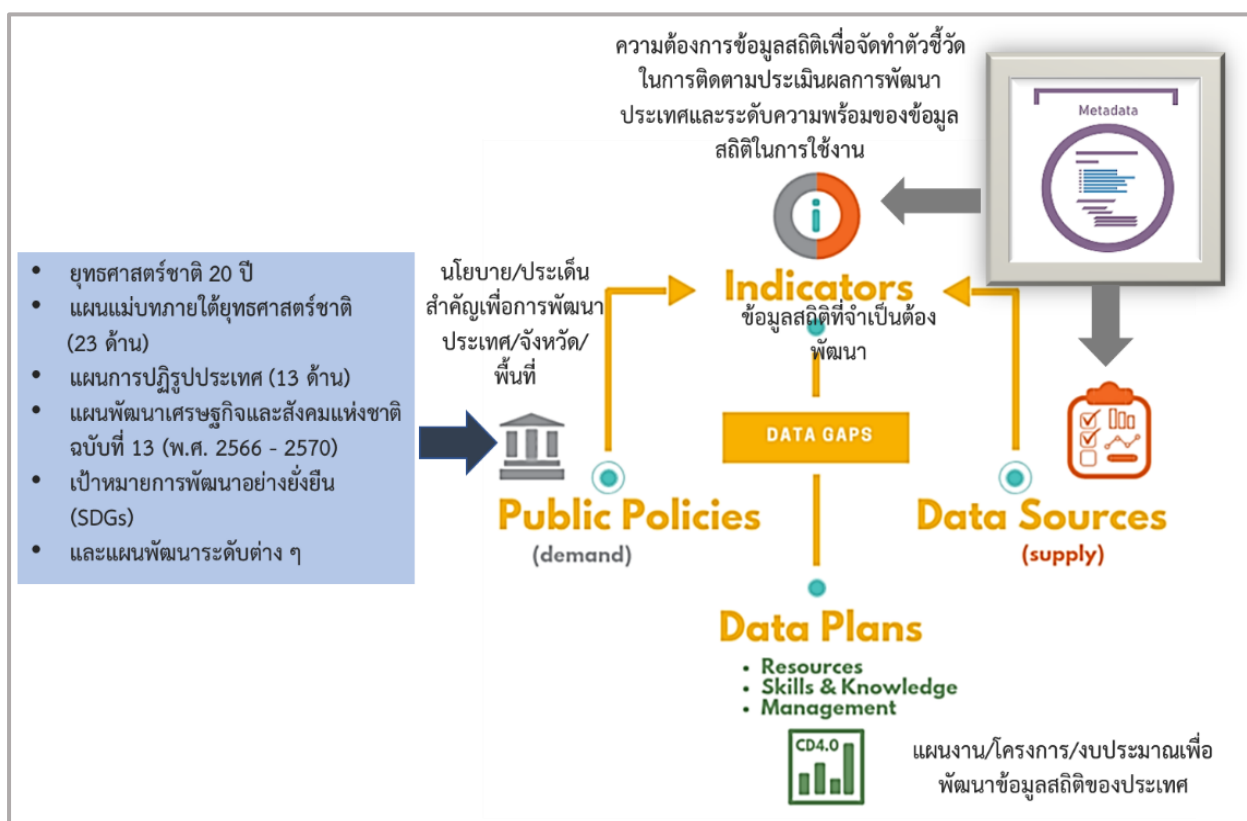
ได้จัดทำแผนแม่บทระบบสถิติประเทศไทยขึ้นเป็นครั้งแรกในปี พ.ศ. 2554 และแผนแม่บทระบบสถิติประเทศไทย ฉบับที่ 2 (พ.ศ. 2559 – 2565) เพื่อให้การแปลงแผนแม่บทระบบสถิติประเทศไทยไปสู่การปฏิบัติเป็นไปอย่างมีประสิทธิภาพ และเกิดผลสัมฤทธิ์อย่างเป็นรูปธรรม สอดรับกับรัฐธรรมนูญแห่งราชอาณาจักรไทย พ.ศ. 2560 มาตรา 258 ข(2) “ให้มีการบูรณาการฐานข้อมูลของหน่วยงานของรัฐทุกหน่วยงานเข้าด้วยกัน เพื่อให้เป็นระบบข้อมูลเพื่อการบริหารราชการแผ่นดินและการบริการประชาชน” ทั้งในระดับภารกิจ (กระทรวง กรม) และระดับพื้นที่ (จังหวัด)

สำนักงานสถิติจังหวัดในฐานะฝ่ายเลขานุการคณะกรรมการสถิติระดับจังหวัดได้มีการพัฒนาข้อมูลสถิติและสารสนเทศระดับพื้นที่ร่วมกับหน่วยงานที่เกี่ยวข้องในระดับพื้นที่ ผ่านกลไกของคณะกรรมการสถิติระดับจังหวัด คณะทำงานสถิติระดับจังหวัด โดยได้มีการจัดทำแผนพัฒนาสถิติระดับจังหวัด ขึ้นเป็นครั้งแรกในปี พ.ศ. 2557 ผลลัพธ์คือได้ชุดข้อมูลที่ตอบโจทย์ยุทธศาสตร์จังหวัด ผลิตภัณฑ์ที่มีศักยภาพ (Product Champion) ประเด็นปัญหาสำคัญ (Critical Issue) และแผนพัฒนาสถิติระดับจังหวัด ซึ่งเป็นกรอบแนวทางการดำเนินงานเพื่อการพัฒนาการจัดเก็บข้อมูลสถิติที่สำคัญและจำเป็นต่อการบริหารงานยุทธศาสตร์จังหวัด โดยมีแผนพัฒนาจังหวัด และแผนปฏิบัตินโยบายประจำปี เป็นกลไกในการเชื่อมโยงความต้องการข้อมูลกับแนวทางการพัฒนาข้อมูลสถิติระดับจังหวัด เพื่อให้ได้สถิติทางการ (Official Statistics) ระดับจังหวัด คือ รายการข้อมูลสถิติที่สำคัญและจำเป็นที่ใช้สนับสนุนการตัดสินใจ ที่ได้มาจากระบบการจัดทำแผนพัฒนาจังหวัด และแผนปฏิบัตินโยบายประจำปี ที่นำไปสู่การจัดสรรงบประมาณในแผนงานและโครงการประจำปีของจังหวัด ประกอบด้วย ปัจจัยสู่ความสำเร็จ (Critical Success Factor) ตัวชี้วัด (Key Performance Indicator) และข้อมูลพื้นฐานที่สำคัญ (Baseline Data) รวมทั้งคำอธิบายข้อมูลสถิติทางการ (Official Statistics Metadata) ซึ่งเป็นการอธิบายข้อมูลที่ส่วนราชการดำเนินการจัดเก็บข้อมูลดังกล่าว โดยการขับเคลื่อนจัดทำแผนพัฒนาสถิติระดับจังหวัด (พ.ศ. 2566 – 2570) ดำเนินการผ่านกลไกคณะกรรมการสถิติระดับจังหวัดเพื่อสร้างการมีส่วนร่วม โดยยึดหลักแนวคิด “Demand-Driven” ที่ต้องการผลิตสถิติทางการที่มีคุณภาพบนพื้นฐานของความต้องการใช้สถิติอย่างแท้จริงที่สอดคล้องกับนโยบายสำคัญของประเทศ ได้แก่

- ยุทธศาสตร์ชาติ 20 ปี (พ.ศ. 2561 – 2580)
- แผนแม่บทภายใต้ยุทธศาสตร์ชาติ (23 ด้าน)
- แผนการปฏิรูปประเทศ (13 ด้าน)
- (ร่าง) แผนพัฒนาเศรษฐกิจและสังคมแห่งชาติ ฉบับที่ 13 (พ.ศ. 2566 – 2570)
- เป้าหมายการพัฒนาที่ยั่งยืน (Sustainable Development Goals: SDGs) ที่เชื่อมโยงกับกรอบการจัดทำแผนพัฒนาเศรษฐกิจและสังคมแห่งชาติ ฉบับที่ 13 (พ.ศ. 2566 – 2570)
- แผนยุทธศาสตร์และแผนพัฒนาระดับต่าง ๆ ในประเด็นที่เกี่ยวข้องกับยุทธศาสตร์การพัฒนาจังหวัด

- แผนพัฒนาจังหวัด พ.ศ. 2566 – 2570¹

เพื่อให้ได้รายการข้อมูลสถิติที่ใช้ในการจัดทำตัวชี้วัดในการติดตามผลการพัฒนาประเทศในแต่ละระดับ โดยเฉพาะในระดับพื้นที่ ซึ่งต้องตรวจสอบสถานะรายการข้อมูลสำคัญที่ภาครัฐมีอยู่ (Data Supply) ว่า มีหน่วยงานเจ้าของข้อมูลหรือไม่ (หากเป็นข้อมูลที่เจ้าของข้อมูลเป็นหน่วยงานส่วนราชการส่วนกลาง สำนักงานสถิติแห่งชาติจะทำหน้าที่ประสานต่อไป) ถ้ารายการข้อมูลสถิติมีหน่วยงานเจ้าของข้อมูลแล้ว หน่วยงานเจ้าของข้อมูลจำเป็นต้องจัดทำคำอธิบายข้อมูลหรือเมทาดาทา (Metadata) เพื่อลงทะเบียนนำเข้าสู่ระบบบัญชีข้อมูลภาครัฐหรือ GD Catalog เพื่อให้บริการและให้แน่ใจว่ามีข้อมูลสถิติที่สามารถใช้ในการ ประเมินและติดตามผลตัวชี้วัดการพัฒนาประเทศในแต่ละระดับได้ ดังภาพ 1



ภาพ 1 แนวคิดการพัฒนาสถิติทางการ

แต่หากมีความจำเป็นต้องมีข้อมูลใดแต่พบว่ายังไม่มีหน่วยงานดำเนินการจัดทำข้อมูล คณะกรรมการสถิติระดับจังหวัดจะพิจารณาขอหมายหน่วยงานจัดทำข้อมูลนั้น ซึ่งกระบวนการดังกล่าวจะนำไปสู่การพัฒนาการจัดทำข้อมูลสถิติทางการในระดับพื้นที่ให้มีข้อมูลที่เพียงพอและตอบโจทย์ความต้องการใช้งานจริงตามความต้องการของผู้ใช้งานได้ รวมทั้งมีข้อมูลสำหรับใช้ในการติดตามและประเมินผลการพัฒนาระดับพื้นที่

¹ นโยบาย หลักเกณฑ์ วิธีการจัดทำแผนพัฒนาจังหวัด และแผนพัฒนากลุ่มจังหวัด พ.ศ. 2566 – 2570 (มติคณะกรรมการบูรณาการนโยบายภาค (ก.บ.ภ.) ครั้งที่ 2/2564 เมื่อวันที่ 14 กรกฎาคม 2564) โดยให้จังหวัดและกลุ่มจังหวัดดำเนินการจัดทำแผนพัฒนาจังหวัด และแผนพัฒนากลุ่มจังหวัด พ.ศ. 2566 – 2570 เพื่อให้แผนทันสถานการณ์ และใช้เป็นกรอบและทิศทางในการจัดทำแผนปฏิบัติการประจำปีของจังหวัดและกลุ่มจังหวัด ประจำปีงบประมาณ พ.ศ. 2566 – 2570

อย่างถูกต้องและมีธรรมาภิบาล ดังนั้นคณะกรรมการสถิติระดับจังหวัดจึงได้จัดทำแผนพัฒนาสถิติระดับจังหวัด นครนายก ฉบับนี้ขึ้น เพื่อเป็นเครื่องมือสำคัญในการกำหนดกรอบแนวทางการดำเนินงานเพื่อการพัฒนาการจัดทำข้อมูลสถิติที่สำคัญและจำเป็นต่อการบริหารงานของจังหวัด

1.2 วัตถุประสงค์การจัดทำแผนพัฒนาสถิติระดับจังหวัด

- 1.2.1 เพื่อศึกษาและวิเคราะห์นโยบายและยุทธศาสตร์ตามยุทธศาสตร์ชาติ 20 ปี (พ.ศ. 2561 – 2580) แผนแม่บทภายใต้ยุทธศาสตร์ชาติ (23 ด้าน) แผนการปฏิรูปประเทศ (13 ด้าน) (ร่าง) แผนพัฒนาเศรษฐกิจและสังคมแห่งชาติ ฉบับที่ 13 (พ.ศ. 2566 – 2570) เป้าหมายการพัฒนาที่ยั่งยืน (Sustainable Development Goals: SDGs) (ร่าง) กรอบแผนพัฒนาภาค (พ.ศ. 2566 – 2570) และแผนพัฒนากลุ่มจังหวัด (พ.ศ. 2566 – 2570) ที่สอดคล้องกับแผนพัฒนาจังหวัด (พ.ศ. 2566 – 2570) หรือนโยบายของผู้บริหารในจังหวัด
- 1.2.2 เพื่อจัดทำรายการข้อมูลสถิติทางการที่เกี่ยวข้องกับการพัฒนาในระดับจังหวัดที่สอดคล้องกับแผนยุทธศาสตร์และแผนพัฒนาระดับต่าง ๆ พร้อมทั้งกำหนดหน่วยงานที่มีหน้าที่รับผิดชอบในการจัดทำข้อมูลที่ยังไม่มีหน่วยงานใดดำเนินการ และเชื่อมโยง/บูรณาการข้อมูลในระดับพื้นที่
- 1.2.3 เพื่อสร้างวัฒนธรรมการใช้ข้อมูลสถิติ สนับสนุนการตัดสินใจในระดับพื้นที่ ตลอดจนสร้างโอกาสการเข้าถึงข้อมูลในระดับพื้นที่ของประชาชน
- 1.2.4 เพื่อสร้างเครือข่าย การมีส่วนร่วมของหน่วยงานในระดับพื้นที่ในการผลิตข้อมูลทางสถิติ และการประยุกต์ใช้ข้อมูลเพื่อการตัดสินใจอย่างมีประสิทธิภาพ
- 1.2.5 เพื่อพัฒนาบุคลากรด้านสถิติของหน่วยงานที่เกี่ยวข้อง ให้มีความเป็นมืออาชีพด้านข้อมูลสถิติ และสารสนเทศที่สนับสนุนการพัฒนาในระดับพื้นที่

1.3 แนวทางการจัดทำแผนพัฒนาสถิติระดับจังหวัด

- 1.3.1 ศึกษา ยุทธศาสตร์ชาติ 20 ปี (พ.ศ. 2561 – 2580) แผนแม่บทภายใต้ยุทธศาสตร์ชาติ (23 ด้าน) แผนการปฏิรูปประเทศ (13 ด้าน) และ (ร่าง) แผนพัฒนาเศรษฐกิจและสังคมแห่งชาติ ฉบับที่ 13 (พ.ศ. 2566 – 2570) เป้าหมายการพัฒนาที่ยั่งยืน (Sustainable Development Goals: SDGs) (ร่าง) กรอบแผนพัฒนาภาค (พ.ศ. 2566 – 2570) แผนพัฒนากลุ่มจังหวัด (พ.ศ. 2566 – 2570) แผนพัฒนาจังหวัด (พ.ศ. 2566 – 2570) หรือนโยบายของผู้บริหารในจังหวัด
- 1.3.2 วิเคราะห์ความสอดคล้องเชื่อมโยงระหว่างประเด็นการพัฒนาจังหวัด ตัวชี้วัดการพัฒนาฯ กับแผนยุทธศาสตร์และแผนพัฒนาระดับต่าง ๆ โดยมีการประชุมหารือร่วมกับสำนักงานจังหวัด และหน่วยงานที่เกี่ยวข้อง

- 1.3.3 วิเคราะห์ห่วงโซ่คุณค่าจากแผนแม่บทภายใต้ยุทธศาสตร์ชาติ (23 ด้าน) ซึ่งใช้เป็นกรอบในการจัดทำห่วงโซ่คุณค่าที่สอดคล้องกับแผนพัฒนาจังหวัด โดยมีการประชุมหารือร่วมกับสำนักงานจังหวัดและหน่วยงานที่เกี่ยวข้อง
- 1.3.4 ทบทวนรายการสถิติทางการ 21 สาขา² รายการข้อมูลสถิติทางการในระดับพื้นที่ และสรุปรวบรวมรายการข้อมูลสถิติทางการของแต่ละห่วงโซ่คุณค่าที่เกี่ยวข้องกับการพัฒนาในระดับจังหวัด เพื่อจัดทำเป็นร่างผังสถิติทางการ
- 1.3.5 จัดทำผังสถิติทางการ ที่แสดงชื่อตัวชี้วัด รายการสถิติทางการ การจัดจำแนก ระดับการนำเสนอ ผล สถานะ และหน่วยงาน ทั้งนี้สถิติทางการในผังสถิติทางการบางรายการอาจจะยังไม่มีการผลิต หรือขาดหน่วยงานที่รับผิดชอบในปัจจุบัน ซึ่งจะต้องได้รับการพิจารณาเป็นส่วนหนึ่งของยุทธศาสตร์การพัฒนาในลำดับต่อไป
- 1.3.6 สรุปข้อเสนอแนะการพัฒนาการจัดเก็บข้อมูลและเสนอแผนการพัฒนาในอนาคต

1.4 คำอธิบายศัพท์

- 1.4.1 ห่วงโซ่คุณค่าภายใต้แผนแม่บทภายใต้ยุทธศาสตร์ชาติ (23 ด้าน)³ เป็นองค์ประกอบ (อาจรวมถึงกิจกรรมและกระบวนการต่าง ๆ) ที่มีความสอดคล้องและสัมพันธ์กันเป็นระบบภายใต้แผนแม่บทย่อย ตั้งแต่จุดเริ่มต้นของกระบวนการดำเนินงาน (ต้นทาง) ไปจนกระทั่งสิ้นสุดกระบวนการดำเนินงาน (ปลายทาง) ที่ส่งผลต่อการบรรลุเป้าหมายแผนแม่บทย่อยนั้น ๆ ได้ตามที่กำหนด โดยทางสำนักงานสภาพัฒนาการเศรษฐกิจและสังคมแห่งชาติได้จัดทำ 140 Final Value Chains เพื่อใช้ประกอบการจัดทำโครงการสำคัญต่าง ๆ
- 1.4.2 ห่วงโซ่คุณค่าทั่วไป (Generic Value Chain: GVC)⁴ เป็นห่วงโซ่คุณค่ารูปแบบกลางที่ได้จากการทบทวนประเด็นยุทธศาสตร์การพัฒนาภาพรวมของจังหวัด (กรอบการดำเนินงานปี 2557) สามารถแบ่งแนวทางการพัฒนาเป็น 3 ด้าน คือ เศรษฐกิจ สังคม และทรัพยากรธรรมชาติและสิ่งแวดล้อม ซึ่งประเด็นในแต่ละด้านจะมีประเด็นย่อยรวม 18 เรื่อง ในแต่ละเรื่องจะมีการจัดทำห่วงโซ่คุณค่าแสดงกิจกรรมหลัก (Primary Activities) และกิจกรรมสนับสนุน (Support Activities) โดยกิจกรรมทุกประเภทมีส่วนในการช่วยเพิ่มคุณค่าให้กับ

² สถิติทางการ 21 สาขา ประกอบด้วย ด้านสังคม 9 สาขา ได้แก่ 1) ประชากรศาสตร์ ประชากรและเคหะ 2) แรงงาน 3) การศึกษา 4) ศาสนา ศิลปะ และวัฒนธรรม 5) สุขภาพ 6) สวัสดิการสังคม 7) หญิงและชาย 8) รายได้และรายจ่ายของครัวเรือน 9) ยุติธรรมความมั่นคงการเมือง และการปกครอง ด้านเศรษฐกิจ 11 สาขา ได้แก่ 10) บัญชีประชาชาติ 11) เกษตร และประมง 12) อุตสาหกรรม 13) พลังงาน 14) การค้าและราคา 15) ขนส่ง และโลจิสติกส์ 16) เทคโนโลยีสารสนเทศและการสื่อสาร 17) การท่องเที่ยวและการกีฬา 18) การเงิน การธนาคาร และประกันภัย 19) การคลัง 20) วิทยาศาสตร์ เทคโนโลยีและนวัตกรรม ด้านทรัพยากรธรรมชาติและสิ่งแวดล้อม 21) ทรัพยากรธรรมชาติและสิ่งแวดล้อม

³ ที่มา: การประชุมเชิงปฏิบัติการการจัดทำโครงการสำคัญ ประจำปีงบประมาณ 2565 เอกสารประกอบการบรรยาย: การวิเคราะห์และประมวลผลห่วงโซ่คุณค่า (Value Chain) ที่ส่งผลต่อการบรรลุเป้าหมายแผนแม่บทย่อย Workshop2 วันที่ 9 ก.ค. 63

⁴ ผลจากการจัดทำโครงการพัฒนาข้อมูลสถิติและสารสนเทศระดับพื้นที่ 76 จังหวัด และ 18 กลุ่มจังหวัด พ.ศ. 2557

สินค้าหรือบริการ หรือลด กำไร ป้องกันปัญหาให้กับประเด็นปัญหาสำคัญที่เลือก โดยแต่ละกิจกรรมในแต่ละข้อต่อของห่วงโซ่คุณค่า (Value Chain: VC) จะแสดงให้เห็นถึงคุณค่า หรือประโยชน์ให้กับการพัฒนาพื้นที่

- 1.4.3 ห่วงโซ่คุณค่าที่สอดคล้องกับแผนพัฒนาจังหวัด เป็นห่วงโซ่คุณค่าของจังหวัดในแต่ละประเด็นการพัฒนาภายใต้แผนพัฒนาจังหวัด โดยใช้ห่วงโซ่คุณค่าภายใต้แผนแม่บทภายใต้ยุทธศาสตร์ชาติ (23 ด้าน) 140 Final Value Chains และห่วงโซ่คุณค่าทั่วไป (Generic Value Chain: GVC) เป็นกรอบในการจัดทำเพื่อให้ได้ห่วงโซ่คุณค่าตามประเด็นการพัฒนาจังหวัดที่ประกอบด้วยกิจกรรมหลัก (Primary Activities) และกิจกรรมสนับสนุน (Support Activities) ที่มีความสอดคล้องและสัมพันธ์กันเป็นระบบ ตั้งแต่จุดเริ่มต้นของกระบวนการดำเนินงาน (ต้นทาง) ไปจนกระทั่งสิ้นสุดกระบวนการดำเนินงาน (ปลายทาง) ที่ส่งผลต่อการบรรลุเป้าหมายประเด็นการพัฒนาจังหวัดได้ตามที่กำหนด
- 1.4.4 แผนพัฒนาสถิติระดับจังหวัด⁵ เป็นเครื่องมือสำคัญในการกำหนดกรอบแนวทางการดำเนินงานเพื่อการพัฒนาการจัดเก็บข้อมูลสถิติที่สำคัญและจำเป็นต่อการบริหารงานยุทธศาสตร์จังหวัดในระยะสั้น 1 ปี และระยะกลาง 4 ปี เพื่อให้เชื่อมโยงกับการจัดทำแผนพัฒนาจังหวัดและสอดคล้องกับแผนยุทธศาสตร์และแผนพัฒนาระดับต่าง ๆ ซึ่งจะกำหนดกิจกรรมต่าง ๆ เพื่อพัฒนาคุณภาพสถิติทางการว่ามีรายการใดบ้าง จะพัฒนาอย่างไร หน่วยงานใดเป็นผู้รับผิดชอบ พร้อมทั้งระบุระยะเวลาที่ต้องดำเนินการด้วย
- 1.4.5 สถิติทางการ (Official Statistics)⁶ หมายถึง ข้อความหรือตัวเลขที่เป็นตัวแทนแสดงถึงคุณลักษณะของสิ่งต่าง ๆ ในประเทศ ที่ประมวลตามความเป็นจริงจากข้อมูลที่เก็บรวบรวมได้ตามหลักวิชาการทางสถิติและเป็นสถิติที่มีความสำคัญต่อการใช้ในการกำหนดนโยบายเพื่อการพัฒนาประเทศ
- 1.4.6 บัญชีสถิติทางการ เอกสารแสดงบรรดารายการสถิติทางการเพื่อจัดทำแผนกำหนดความรับผิดชอบในการดำเนินงานทางสถิติตามแผนแม่บท
- 1.4.7 คำอธิบายข้อมูลหรือเมทาดาทา⁷ (Metadata) หมายถึง ข้อมูลที่ใช้อธิบายข้อมูลหลักหรือกลุ่มที่เกี่ยวข้องทั้งกระบวนการเชิงธุรกิจ (ในที่นี้หมายถึง กระบวนการทำงานตามภารกิจของหน่วยงาน) และเชิงเทคโนโลยีสารสนเทศ กฎและข้อจำกัดของข้อมูล และโครงสร้างของข้อมูล เมทาดาทาช่วยให้หน่วยงานสามารถเข้าใจข้อมูล ระบบ และขั้นตอนการทำงานได้ดียิ่งขึ้น โดยการบริหารจัดการเมทาดาทา (Metadata Management) เริ่มตั้งแต่การเก็บรวบรวม การจัดกลุ่ม การดูแล และการควบคุมเมทาดาทา ทั้งนี้ ข้อมูลแต่ละชุดควรมีเมทาดาทาเพื่อให้ผู้ใช้งานทราบเกี่ยวกับชุดข้อมูล เช่น รายละเอียดของชุดข้อมูล สิ่งที่เกี่ยวข้องกับ

⁵ ที่มา: ผลจากการจัดทำโครงการพัฒนาข้อมูลสถิติและสารสนเทศระดับพื้นที่ 76 จังหวัด และ 18 กลุ่มจังหวัด พ.ศ. 2557

⁶ ที่มา: แผนแม่บทระบบสถิติประเทศไทย พ.ศ. 2554 – 2558 หน้า 6

⁷ ที่มา: (ร่าง) คำอธิบาย ข้อมูลหรือเมทาดาทา (Metadata) สำหรับชุดข้อมูลภาครัฐ

ชุดข้อมูล วัตถุประสงค์การนำไปใช้ และฟิลด์ข้อมูล เป็นต้น ซึ่งคำอธิบายชุดข้อมูล ประกอบด้วยคำอธิบายข้อมูลจำนวน 14 รายการ สำหรับ 1 ชุดข้อมูล ที่หน่วยงานต้องจัดทำ และระบุรายละเอียด ได้แก่ ประเภทข้อมูล ชื่อชุดข้อมูล องค์กร ชื่อผู้ติดต่อ อีเมลผู้ติดต่อ คำสำคัญ รายละเอียด วัตถุประสงค์ หน่วยความถี่ของการปรับปรุงข้อมูล ค่าความถี่ของการปรับปรุงข้อมูล ขอบเขตเชิงภูมิศาสตร์หรือเชิงพื้นที่ แหล่งที่มา รูปแบบการเก็บข้อมูล หมวดหมู่ข้อมูลตามธรรมาภิบาลข้อมูลภาครัฐ และสัญญาอนุญาตให้ใช้ข้อมูล

- 1.4.8 หน่วยงาน⁸ หมายถึง ส่วนราชการ รัฐวิสาหกิจ องค์กรมหาชน องค์กรปกครองส่วนท้องถิ่น และหน่วยงานอื่นของรัฐ
- 1.4.9 เจ้าของข้อมูล (Data Owners)⁹ หมายถึง บุคคลที่ทำหน้าที่ตรวจสอบดูแลข้อมูลโดยตรง สร้างความมั่นใจได้ว่าการบริหารจัดการข้อมูลสอดคล้องกับนโยบาย มาตรฐาน กฎระเบียบ หรือกฎหมาย เจ้าของข้อมูลทำการทบทวนและอนุมัติการดำเนินการต่าง ๆ ที่เกี่ยวข้องกับข้อมูล เช่น การเปลี่ยนแปลงเมทาดาตาและเกณฑ์การทำดาตาคleaning (Data Cleansing) นอกจากนี้ยังทำหน้าที่ในการให้สิทธิ์ในการเข้าถึงข้อมูล จัดชั้นความลับของข้อมูล เจ้าของข้อมูลมักจะอยู่ในตำแหน่งบริหาร เช่น ผู้อำนวยการฝ่ายหรือหัวหน้าส่วนงานบุคคลเป็น เจ้าของข้อมูลบุคคล ผู้อำนวยการฝ่ายหรือหัวหน้าส่วนงานการเงินเป็น เจ้าของข้อมูลการเงิน เป็นต้น

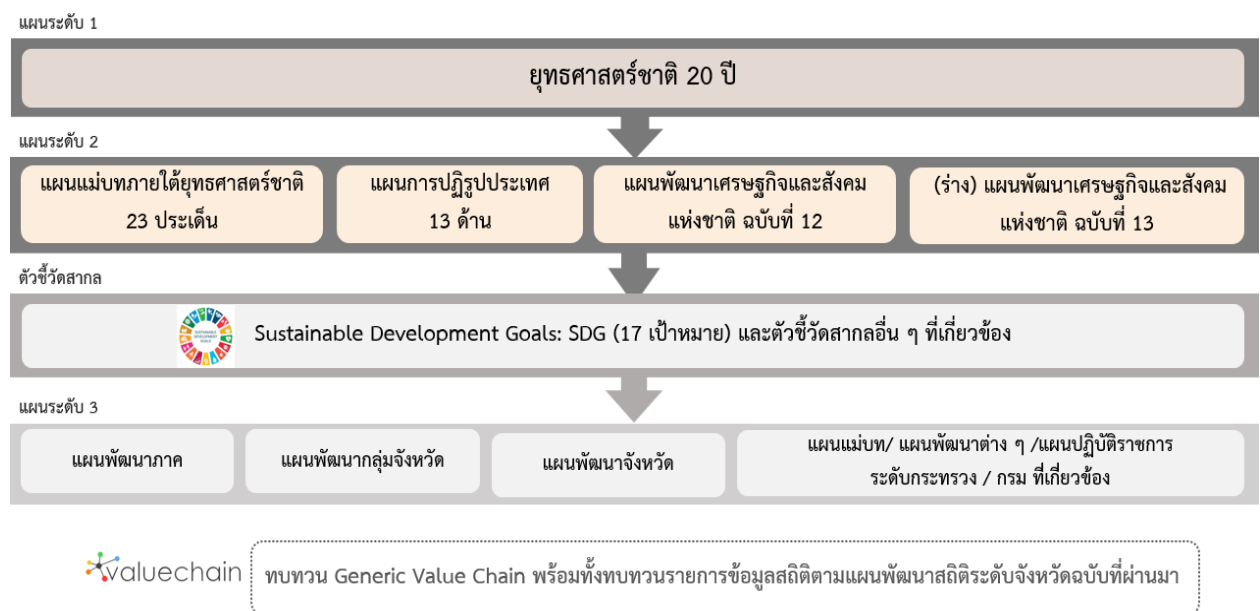
หมายเหตุ : สามารถเพิ่มเติมเนื้อหาที่เกี่ยวข้องได้ (ถ้ามี)

⁸ ที่มา: พระราชบัญญัติสถิติ พ.ศ. 2550

⁹ ที่มา: ธรรมาภิบาลข้อมูลภาครัฐ หน้า 36

นโยบายและยุทธศาสตร์ที่เกี่ยวข้องกับการพัฒนาในระดับจังหวัด

การขับเคลื่อนในการจัดทำแผนพัฒนาสถิติระดับจังหวัด (พ.ศ. 2566 – 2570) ได้ศึกษายุทธศาสตร์ชาติ 20 ปี (พ.ศ. 2561 – 2580) แผนแม่บทภายใต้ยุทธศาสตร์ชาติ (23 ด้าน) แผนการปฏิรูปประเทศ (13 ด้าน) (ร่าง) แผนพัฒนาเศรษฐกิจและสังคมแห่งชาติ ฉบับที่ 13 (พ.ศ. 2566 – 2570) เป้าหมายการพัฒนาที่ยั่งยืน (Sustainable Development Goals: SDGs) และตัวชี้วัดสากลอื่น ๆ ที่สำคัญ เช่น การจัดอันดับขีดความสามารถในการแข่งขัน (International Institute for Management Development: IMD) ยุทธศาสตร์การพัฒนาของแผนแม่บท/แผนพัฒนาต่าง ๆ/แผนปฏิบัติราชการระดับกระทรวง กรมที่เกี่ยวข้อง (ร่าง) กรอบแผนพัฒนาภาค (พ.ศ. 2566 – 2570) แผนพัฒนากลุ่มจังหวัด (พ.ศ. 2566 – 2570) แผนพัฒนาจังหวัด (พ.ศ. 2566 – 2570) หรือนโยบายของผู้บริหารในจังหวัด เป็นต้น พร้อมทั้งวิเคราะห์ความสอดคล้องเชื่อมโยงระหว่างประเด็นการพัฒนาจังหวัด ตัวชี้วัดการพัฒนากับแผนยุทธศาสตร์และแผนพัฒนาระดับต่าง ๆ เพื่อเป็นกรอบแนวคิดในการดำเนินการในครั้งนี้ ดังภาพ 2



ภาพ 2 กรอบแนวคิดการวิเคราะห์นโยบายและยุทธศาสตร์ที่เกี่ยวข้องกับการพัฒนาในระดับจังหวัด

2.1 การศึกษานโยบายและยุทธศาสตร์ที่เกี่ยวข้องกับการพัฒนาในระดับจังหวัด

การจัดทำแผนพัฒนาสถิติระดับจังหวัดนครนายก (พ.ศ. 2566 – 2570) ได้มีการศึกษานโยบายและยุทธศาสตร์ที่เกี่ยวข้องเพื่อให้เกิดความเชื่อมโยงระหว่างแผนและข้อมูลสถิติที่ใช้ในกำหนดนโยบาย การจัดทำตัวชี้วัดเพื่อติดตามประเมินผล ดังนี้

2.1.1 ยุทธศาสตร์ชาติ 20 ปี (พ.ศ. 2561 – 2580)¹⁰

เครื่องมือสำคัญในการบริหารราชการแผ่นดินและใช้เป็นแนวทางในการสนับสนุนการตัดสินใจของผู้บริหาร รวมถึงการวางกรอบการพัฒนาประเทศให้เป็นไปในแนวทางที่เหมาะสมสอดคล้องกับการเปลี่ยนแปลงของประเทศ ทั้งในด้านเศรษฐกิจ สังคม และทรัพยากรธรรมชาติและสิ่งแวดล้อม ได้อย่างมีประสิทธิภาพ เพื่อให้บรรลุวิสัยทัศน์ “ประเทศไทยมีความมั่นคง มั่งคั่ง ยั่งยืน เป็นประเทศที่พัฒนาแล้ว ด้วยการพัฒนาตามหลักปรัชญาของเศรษฐกิจพอเพียง” หรือตามคติพจน์ “มั่นคง มั่งคั่ง ยั่งยืน” ประกอบด้วย 6 ยุทธศาสตร์โดยมีการแปลงยุทธศาสตร์สู่การปฏิบัติ ดังภาพ 3 เพื่อยกระดับศักยภาพของประเทศในหลากหลายมิติ พัฒนาคมนในทุกมิติและในทุกช่วงวัยให้เป็นคนดี คนเก่ง และมีคุณภาพ สร้างโอกาสและความเสมอภาคทางสังคม สร้างการเติบโตบนคุณภาพชีวิตที่เป็นมิตรกับสิ่งแวดล้อม และมีภาครัฐของประชาชนเพื่อประชาชนและประโยชน์ส่วนรวม



ภาพ 3 ยุทธศาสตร์ชาติ 6 ด้านและการแปลงยุทธศาสตร์สู่การปฏิบัติ, สำนักงานสภาพัฒนาการเศรษฐกิจและสังคมแห่งชาติ

¹⁰ ที่มา: ยุทธศาสตร์ชาติ 20 ปี (พ.ศ. 2561 – 2580), ราชกิจจานุเบกษา เล่มที่ 135 ตอนที่ 82 ก

2.1.2 แผนแม่บทภายใต้ยุทธศาสตร์ชาติ¹¹

แผนแม่บทภายใต้ยุทธศาสตร์ชาติเป็นส่วนสำคัญในการถ่ายทอดเป้าหมายและประเด็นยุทธศาสตร์ของยุทธศาสตร์ชาติลงสู่แผนระดับต่าง ๆ ต่อไป ซึ่งได้คำนึงถึงประเด็นร่วมหรือประเด็นตัดข้ามยุทธศาสตร์และการประสานเชื่อมโยงเป้าหมายของแต่ละแผนแม่บทภายใต้ยุทธศาสตร์ชาติให้มีความสอดคล้องไปในทิศทางเดียวกัน โดยแผนแม่บทภายใต้ยุทธศาสตร์ชาติจะประกอบด้วย สถานการณ์และแนวโน้มที่เกี่ยวข้องของแผนแม่บท เป้าหมายและตัวชี้วัดในการดำเนินการ ซึ่งแบ่งช่วงเวลาออกเป็น 4 ช่วง ช่วงละ 5 ปี รวมทั้งกำหนดแนวทางการพัฒนา และแผนงาน/โครงการที่สำคัญของแผนแม่บทภายใต้ยุทธศาสตร์ชาติ เพื่อเป็นกรอบในการดำเนินการของหน่วยงานที่เกี่ยวข้องให้บรรลุเป้าหมายการพัฒนาประเทศที่กำหนดไว้ในยุทธศาสตร์ว่า “ประเทศชาติมั่นคง ประชาชนมีความสุข เศรษฐกิจพัฒนาอย่างต่อเนื่อง สังคมเป็นธรรม ฐานทรัพยากรธรรมชาติยั่งยืน” โดยยกระดับศักยภาพของประเทศในหลายมิติ พัฒนาค้นในทุกมิติ และในทุกช่วงวัยให้เป็นคนดี เก่ง และมีคุณภาพ สร้างโอกาสและความเสมอภาคทางสังคม สร้างการเติบโตบนคุณภาพชีวิตที่เป็นมิตรกับสิ่งแวดล้อม และมีภาครัฐของประชาชนเพื่อประชาชนและประโยชน์ส่วนรวม โดยแผนแม่บทภายใต้ยุทธศาสตร์ชาติ มีจำนวน 23 ฉบับ ได้แก่

- 1) ความมั่นคง
- 2) การต่างประเทศ
- 3) การเกษตร
- 4) อุตสาหกรรมและบริการแห่งอนาคต
- 5) การท่องเที่ยว
- 6) พื้นที่และเมืองน่าอยู่อัจฉริยะ
- 7) โครงสร้างพื้นฐาน ระบบโลจิสติกส์ และดิจิทัล
- 8) ผู้ประกอบการและวิสาหกิจขนาดกลางและขนาดย่อมยุคใหม่
- 9) เขตเศรษฐกิจพิเศษ
- 10) การปรับเปลี่ยนค่านิยม และวัฒนธรรม
- 11) ศักยภาพคนตลอดช่วงชีวิต
- 12) การพัฒนาการเรียนรู้
- 13) การเสริมสร้างให้คนไทยมีสุขภาพพะวะที่ดี
- 14) ศักยภาพการกีฬา
- 15) พลังทางสังคม
- 16) เศรษฐกิจฐานราก
- 17) ความเสมอภาคและหลักประกันสังคม
- 18) การเติบโตอย่างยั่งยืน

¹¹ ที่มา: สรุปสาระสำคัญแผนแม่บทภายใต้ยุทธศาสตร์ชาติ (พ.ศ. 2561 - 2580), สำนักงานสภาพัฒนาการเศรษฐกิจและสังคมแห่งชาติ

- 19) การบริหารจัดการน้ำทั้งระบบ
- 20) การบริการประชาชนและประสิทธิภาพภาครัฐ
- 21) การต่อต้านการทุจริตและประพฤติมิชอบ
- 22) กฎหมายและกระบวนการยุติธรรม
- 23) การวิจัยและพัฒนานวัตกรรม

แผนแม่บทภายใต้ยุทธศาสตร์ชาติทั้ง 23 ฉบับ เป็นการกำหนดประเด็นในลักษณะที่มีการบูรณาการ และเชื่อมโยงระหว่างยุทธศาสตร์ชาติด้านที่เกี่ยวข้อง และประเด็นการพัฒนาจะมีความซ้ำซ้อนกันระหว่าง แผนแม่บทฯ เพื่อให้ส่วนราชการสามารถนำแผนแม่บทฯ ไปใช้ในทางปฏิบัติได้อย่างมีประสิทธิภาพ และ ป้องกันการเกิดความสับสน โดยแผนแม่บทภายใต้ยุทธศาสตร์ชาติเป็นแผนระดับที่ 2 ที่มีความสำคัญในการ เป็นแนวทางการพัฒนาและขับเคลื่อนประเทศเพื่อให้บรรลุเป้าหมายของยุทธศาสตร์ และถ่ายทอดไปสู่ แนวทางในการปฏิบัติในแผนระดับที่ 3 ของหน่วยงาน ตามมติคณะรัฐมนตรีเมื่อวันที่ 4 ธันวาคม 2560

นอกจากนี้ สำนักงานสภาพัฒนาการเศรษฐกิจและสังคมแห่งชาติได้จัดทำห่วงโซ่คุณค่าของประเทศ ไทย¹² (Final Value Chain Thailand) ที่ส่งผลให้บรรลุ 140 เป้าหมายแผนแม่บทย่อย ภายใต้แผนแม่บทภายใต้ ยุทธศาสตร์ (ฉบับแก้ไข ปี 2566)

2.1.3 แผนการปฏิรูปประเทศ (ฉบับปรับปรุง)¹³

แผนการปฏิรูปประเทศ (ฉบับปรับปรุง) เป็นแผนระดับที่ 2 ตามมติคณะรัฐมนตรี เมื่อวันที่ 4 ธันวาคม 2560 โดยส่งผลการบรรลุเป้าหมายของยุทธศาสตร์ชาติ และแผนแม่บทภายใต้ยุทธศาสตร์ ซึ่งทุกหน่วยงานต้องดำเนินการตามกิจกรรมปฏิรูปประเทศที่จะส่งผลให้เกิดการเปลี่ยนแปลงต่อประชาชน อย่างมีนัยสำคัญ (Big Rock) นำไปสู่การปฏิบัติตามหลักความสัมพันธ์เชิงเหตุและผล (Causal Relationship: XYZ) เพื่อให้บรรลุผลสัมฤทธิ์ตามเป้าหมายของยุทธศาสตร์ชาติของแต่ละช่วงเวลา 5 ปี โดยแผนการปฏิรูป ประเทศ ฉบับปรับปรุงจะดำเนินการคู่ขนานไปกับเล่มแผนการปฏิรูปประเทศฉบับเดิมที่ประกาศใช้เมื่อเดือน เมษายน 2561 ที่เป็นกิจกรรมในลักษณะภารกิจปกติของหน่วยงาน ซึ่งแผนการปฏิรูปประเทศ 13 ด้าน ได้แก่ ด้านการเมือง ด้านการบริหารราชการแผ่นดิน ด้านกฎหมาย ด้านกระบวนการยุติธรรม ด้านเศรษฐกิจ ด้าน ทรัพยากรธรรมชาติและสิ่งแวดล้อม ด้านสาธารณสุข ด้านสื่อสารมวลชน เทคโนโลยีสารสนเทศ ด้านสังคม ด้านพลังงาน ด้านการป้องกันและปราบปรามการทุจริตและประพฤติมิชอบ ด้านการศึกษา ด้านวัฒนธรรม กีฬาแรงงาน และการพัฒนาทรัพยากรมนุษย์

¹² ที่มา: ห่วงโซ่คุณค่าของประเทศไทย (Value Chain Thailand) (ฉบับแก้ไขปี 2566) , สำนักงานสภาพัฒนาการเศรษฐกิจและสังคมแห่งชาติ

¹³ ที่มา: แผนการปฏิรูปประเทศ (ฉบับปรับปรุง) , สำนักงานสภาพัฒนาการเศรษฐกิจและสังคมแห่งชาติ

2.1.4 (ร่าง) แผนพัฒนาเศรษฐกิจและสังคมแห่งชาติ ฉบับที่ 13 (พ.ศ. 2566 – 2570)¹⁴

(ร่าง) แผนพัฒนาเศรษฐกิจและสังคมแห่งชาติ ฉบับที่ 13 (พ.ศ. 2566 – 2570) เป็นแผนพัฒนาฉบับแรกที่เริ่มต้นกระบวนการยกร่างกรอบแผนแม่บทภายใต้ยุทธศาสตร์ชาติและจะมีผลในการใช้เป็นกรอบเพื่อกำหนดแผนแม่บทภายใต้ยุทธศาสตร์ชาติ และแผนปฏิบัติการในช่วง 5 ปีที่สองของยุทธศาสตร์ชาติ 20 ปี โดยการกำหนดทิศทางการพัฒนาประเทศในระยะของแผนพัฒนาฯ ได้นำมาปรัญญาของเศรษฐกิจพอเพียงมาเป็นหลักในการขับเคลื่อนและวางแผนการพัฒนาประเทศ ไปสู่การบรรลุเป้าหมายในมิติต่าง ๆ ภายใต้ยุทธศาสตร์ชาติได้อย่างเป็นรูปธรรม ซึ่งการกำหนดทิศทางการพัฒนาประเทศในระยะต่อไปจึงจำเป็นต้องให้ความสำคัญกับปัจจัยทั้งภายนอกและภายใน ตลอดจนผลจากการเปลี่ยนแปลงของปัจจัยที่จะมีอิทธิพลต่อโครงสร้างและองค์ประกอบของประเทศในทุกมิติ เพื่อนำมาประมวลผลประกอบการกำหนดทิศทางการพัฒนาประเทศที่ควรจะมีไปในอนาคต บนหลักปรัชญาของเศรษฐกิจพอเพียงที่สอดคล้องกับเป้าหมายการพัฒนาที่ยั่งยืนของโลก (SDGs)

(ร่าง) แผนพัฒนาฯ ฉบับที่ 13 มีจุดมุ่งหมายเพื่อขับเคลื่อนการพัฒนาประเทศให้สามารถบรรลุผลตามเป้าหมายการพัฒนาระยะยาวที่กำหนดไว้ในยุทธศาสตร์ชาติ โดยมุ่งหวังให้แผนพัฒนาฯ ฉบับที่ 13 (พ.ศ. 2566 – 2570) ทำหน้าที่เป็นกลไกในการขับเคลื่อนที่มีลำดับความสำคัญสูงต่อการพัฒนาประเทศในระยะ 5 ปี และเพื่อผลักดันให้ประเทศสามารถก้าวข้ามความท้าทายต่าง ๆ เพื่อขับเคลื่อนสู่ความเจริญเติบโตที่ทุกภาคส่วนได้รับประโยชน์อย่างเท่าเทียมกัน โดยมีวัตถุประสงค์เพื่อพลิกโฉมประเทศไทยสู่ “สังคมก้าวหน้า เศรษฐกิจสร้างมูลค่าอย่างยั่งยืน” จึงได้กำหนดเป้าหมายหลัก 5 ประการ ประกอบด้วย

- 1) การปรับโครงสร้างการผลิตสู่เศรษฐกิจฐานนวัตกรรม
- 2) การพัฒนาคนสำหรับโลกยุคใหม่
- 3) การมุ่งสู่สังคมแห่งโอกาสและความเป็นธรรม
- 4) การเปลี่ยนผ่านไปสู่ความยั่งยืน
- 5) การเสริมสร้างความสามารถของประเทศในการรับมือกับความเสี่ยงและการเปลี่ยนแปลงภายใต้บริบทโลกใหม่

ดังนั้น (ร่าง) แผนพัฒนาฯ ฉบับที่ 13 จึงได้กำหนดหมวดหมู่การพัฒนา จำนวน 13 ประการที่มีลักษณะเชิงบูรณาการ ซึ่งสามารถนำไปสู่การพัฒนาทั้งในด้านเศรษฐกิจ สังคม ทรัพยากรธรรมชาติและสิ่งแวดล้อมไปพร้อม ๆ กัน ทำให้หมวดหมู่แต่ละประการสามารถสนับสนุนเป้าหมายหลักได้มากกว่าหนึ่งข้อ โดยหมวดหมู่ทั้ง 13 ประการ แบ่งออกได้เป็น 4 มิติ ดังนี้

1) มิติภาคการผลิตและบริการเป้าหมาย

- หมวดหมู่ที่ 1 ไทยเป็นประเทศชั้นนำด้านสินค้าเกษตรและเกษตรแปรรูปมูลค่าสูง
- หมวดหมู่ที่ 2 ไทยเป็นจุดหมายของการท่องเที่ยวที่เน้นคุณภาพและความยั่งยืน
- หมวดหมู่ที่ 3 ไทยเป็นฐานการผลิตยานยนต์ไฟฟ้าที่สำคัญของโลก

¹⁴ ที่มา: (ร่าง) แผนพัฒนาเศรษฐกิจและสังคมแห่งชาติ ฉบับที่ 13 (พ.ศ. 2566 – 2570) ตุลาคม 2564

- หมวดหมู่ที่ 4 ไทยเป็นศูนย์กลางทางการแพทย์และสุขภาพมูลค่าสูง
- หมวดหมู่ที่ 5 ไทยเป็นประตูการค้าการลงทุนและยุทธศาสตร์ทางโลจิสติกส์ที่สำคัญของภูมิภาค
- หมวดหมู่ที่ 6 ไทยเป็นศูนย์กลางด้านดิจิทัลและอุตสาหกรรมอิเล็กทรอนิกส์อัจฉริยะของอาเซียน

2) มิติโอกาสและความเสมอภาคทางเศรษฐกิจและสังคม

- หมวดหมู่ที่ 7 ไทยมีวิสาหกิจขนาดกลางและขนาดย่อมที่เข้มแข็ง มีศักยภาพสูง และสามารถแข่งขันได้
- หมวดหมู่ที่ 8 ไทยมีพื้นที่และเมืองอัจฉริยะที่น่าอยู่ ปลอดภัย เดิโตได้อย่างยั่งยืน
- หมวดหมู่ที่ 9 ไทยมีความยากจนข้ามรุ่นลดลง และคนไทยทุกคนมีความคุ้มครองทางสังคมที่เพียงพอ เหมาะสม

3) มิติความยั่งยืนของทรัพยากรธรรมชาติและสิ่งแวดล้อม

- หมวดหมู่ที่ 10 ไทยมีเศรษฐกิจหมุนเวียนและสังคมคาร์บอนต่ำ
- หมวดหมู่ที่ 11 ไทยสามารถลดความเสี่ยงและผลกระทบจากภัยธรรมชาติและ การเปลี่ยนแปลงสภาพภูมิอากาศ

4) มิติปัจจัยผลักดันการพลิกโฉมประเทศ

- หมวดหมู่ที่ 12 ไทยมีกำลังคนสมรรถนะสูง มุ่งเรียนรู้อย่างต่อเนื่อง ตอบโจทย์การพัฒนาแห่งอนาคต
- หมวดหมู่ที่ 13 ไทยมีภาครัฐที่ทันสมัย มีประสิทธิภาพ และตอบโจทย์ประชาชน

2.1.5 การพัฒนาที่ยั่งยืน (Sustainable Development)¹⁵

การพัฒนาที่ยั่งยืน (Sustainable Development) คือ แนวทางการพัฒนาที่ตอบสนองความต้องการของคนรุ่นปัจจุบัน โดยไม่ลดทอนความสามารถในการตอบสนอง ความต้องการของคนรุ่นหลัง (Brundtland Report, 1987) โดยการบรรลุการพัฒนาที่ยั่งยืน มีองค์ประกอบสำคัญ 3 ประการ ได้แก่ การเติบโตทางเศรษฐกิจ (Economic Growth) ความครอบคลุมทางสังคม (Social Inclusion) และการคุ้มครองสิ่งแวดล้อม (Environmental Protection)

¹⁵ ที่มา: สำนักงานสภาพัฒนาการเศรษฐกิจและสังคมแห่งชาติ, <https://sdgs.nesdc.go.th/>



ภาพ 4 17 เป้าหมายการพัฒนาที่ยั่งยืน, สำนักงานสภาพัฒนาการเศรษฐกิจและสังคมแห่งชาติ

ในการประชุมสมัชชาสหประชาชาติสมัยสามัญ ครั้งที่ 70 เมื่อวันที่ 25 กันยายน 2558 ณ สำนักงานใหญ่สหประชาชาติ ประเทศไทยและประเทศสมาชิกสหประชาชาติรวม 193 ประเทศ ร่วมลงนามรับรองวาระการพัฒนาที่ยั่งยืน ค.ศ. 2030 (2030 Agenda for Sustainable Development) ซึ่งเป็นกรอบการพัฒนาของโลกเพื่อร่วมกันบรรลุการพัฒนาทางสังคม เศรษฐกิจ และสิ่งแวดล้อมอย่างยั่งยืน โดยไม่ทิ้งใครไว้ข้างหลัง ภายในปี ค.ศ. 2030 โดยกำหนดให้มีเป้าหมายการพัฒนาที่ยั่งยืน (Sustainable Development Goals: SDGs) เป็นแนวทางให้แต่ละประเทศดำเนินการร่วมกัน

เป้าหมายการพัฒนาที่ยั่งยืน (SDGs) 17 เป้าหมาย ประกอบไปด้วย 169 เป้าหมายย่อย (SDG Targets) ที่มีความเป็นสากล เชื่อมโยงและเกี่ยวพันกัน และกำหนดให้มี 247 ตัวชี้วัด เพื่อใช้ติดตามและประเมินความก้าวหน้าของการพัฒนา โดยสามารถจัดกลุ่ม SDGs ตามปัจจัยที่เชื่อมโยงกันใน 5 มิติ (5P) ได้แก่



ภาพ 5 การจัดกลุ่ม SDGs ตามปัจจัยที่เชื่อมโยงกันใน 5 มิติ (5P)

- 1) การพัฒนาคน (People) ให้ความสำคัญกับการจัดปัญหาความยากจนและความหิวโหย และลดความเหลื่อมล้ำในสังคม ประกอบด้วย
 - เป้าหมายที่ 1: ขจัดความยากจน
 - เป้าหมายที่ 2: ยุติความหิวโหย บรรลุความมั่นคงทางอาหารและยกระดับโภชนาการสำหรับทุกคนในทุกวัย
 - เป้าหมายที่ 3: สร้างหลักประกันว่าคนมีชีวิตที่มีสุขภาพดีและส่งเสริมสวัสดิภาพสำหรับทุกคนในทุกวัย
 - เป้าหมายที่ 4: สร้างหลักประกันว่าทุกคนมีการศึกษาที่มีคุณภาพอย่างครอบคลุมและเท่าเทียม และสนับสนุนโอกาสในการเรียนรู้ตลอดชีวิต
 - เป้าหมายที่ 5: บรรลุความเท่าเทียมระหว่างเพศ และเสริมสร้างความเข้มแข็งให้แก่สตรีและเด็กหญิง
- 2) สิ่งแวดล้อม (Planet) ให้ความสำคัญกับการปกป้องและรักษาทรัพยากรธรรมชาติและสภาพภูมิอากาศเพื่อพลเมืองโลกรุ่นต่อไป ประกอบด้วย
 - เป้าหมายที่ 7: สร้างหลักประกันให้ทุกคนสามารถเข้าถึงพลังงานสมัยใหม่ที่ยั่งยืนในราคาที่ย่อมเยา
 - เป้าหมายที่ 8: ส่งเสริมการเติบโตทางเศรษฐกิจที่ต่อเนื่อง ครอบคลุม และยั่งยืน การจ้างงานเต็มที่ มีผลิตภาพ และการมีงานที่เหมาะสมสำหรับทุกคน
 - เป้าหมายที่ 9: สร้างโครงสร้างพื้นฐานที่มีความทนทาน ส่งเสริมการพัฒนาอุตสาหกรรมที่ครอบคลุมและยั่งยืน และส่งเสริมนวัตกรรม
 - เป้าหมายที่ 10: ลดความไม่เสมอภาคภายในประเทศและระหว่างประเทศ
 - เป้าหมายที่ 11: ทำให้เมืองและการตั้งถิ่นฐานของมนุษย์มีความครอบคลุม ปลอดภัย มีภูมิคุ้มกันและยั่งยืน
- 3) เศรษฐกิจและความมั่งคั่ง (Prosperity) ส่งเสริมให้ประชาชนมีความเป็นอยู่ที่ดีและสอดคล้องกับธรรมชาติ ประกอบด้วย
 - เป้าหมายที่ 6: สร้างหลักประกันว่าจะมีการจัดให้มีน้ำและสุขอนามัยสำหรับทุกคนและมีการบริหารจัดการที่ยั่งยืน
 - เป้าหมายที่ 12: สร้างหลักประกันให้มีรูปแบบการผลิตและการบริโภคที่ยั่งยืน
 - เป้าหมายที่ 13: เร่งต่อสู้กับการเปลี่ยนแปลงสภาพภูมิอากาศและผลกระทบที่เกิดขึ้น
 - เป้าหมายที่ 14: อนุรักษ์และใช้ประโยชน์จากมหาสมุทร ทะเล และทรัพยากรทางทะเลอย่างยั่งยืนเพื่อการพัฒนาที่ยั่งยืน
 - เป้าหมายที่ 15: ปกป้อง ปันปัน และสนับสนุนการใช้ระบบนิเวศบนบกอย่างยั่งยืน จัดการป่าไม้อย่างยั่งยืนต่อสู้การกลายสภาพเป็นทะเลทราย หยุดการเสื่อมโทรมของที่ดินและฟื้นสภาพกลับมาใหม่ และหยุดการสูญเสียความหลากหลายทางชีวภาพ

- 4) สันติภาพและความยุติธรรม (Peace) ยึดหลักการอยู่ร่วมกันอย่างสันติ มีสังคมที่สงบสุข และไม่แบ่งแยก ประกอบด้วย

เป้าหมายที่ 16: ส่งเสริมสังคมที่สงบสุขและครอบคลุมเพื่อการพัฒนาที่ยั่งยืน ให้ทุกคนเข้าถึงความยุติธรรมและสร้างสถาบันที่มีประสิทธิภาพลรับผิดชอบและครอบคลุมในทุกระดับ

- 5) ความเป็นหุ้นส่วนการพัฒนา (Partnership) ความร่วมมือของทุกภาคส่วนในการขับเคลื่อนวาระการพัฒนาที่ยั่งยืน ประกอบด้วย

เป้าหมายที่ 17: เสริมความเข้มแข็งให้แก่งlobalizationและฟื้นฟูสภาพหุ้นส่วนความร่วมมือระดับโลกสำหรับการพัฒนาที่ยั่งยืน

2.1.6 (ร่าง) กรอบแผนพัฒนาภาคตะวันออก (พ.ศ. 2566 – 2570)¹⁶

(ร่าง) กรอบแผนพัฒนาภาคตะวันออก (พ.ศ. 2566 – 2570) มีเป้าหมายการพัฒนาที่มุ่งพัฒนาเศรษฐกิจให้เกิดการขยายตัวอย่างต่อเนื่องและยั่งยืน และเกิดการกระจายรายได้อย่างทั่วถึงทุกพื้นที่ ควบคู่กับคุณภาพชีวิตของประชาชนที่ดี

เป้าหมาย

- 1) อัตราการเจริญเติบโตทางเศรษฐกิจของภาคตะวันออกขยายตัวเพิ่มขึ้น
- 2) สัมประสิทธิ์ ความไม่เสมอภาค (Gini Coefficient) ในการกระจายรายได้ของภาคตะวันออกลดลง

ประเด็นการพัฒนาเพื่อให้บรรลุผลตามทิศทางการพัฒนาภาคตะวันออก มีดังนี้

- 1) พัฒนาอุตสาหกรรมที่เป็นมิตรต่อสิ่งแวดล้อมและเป็นกำลังหลักในการขับเคลื่อนเศรษฐกิจของภาคตะวันออกอย่างยั่งยืน
- 2) พัฒนาการเกษตรคุณภาพและผลตอบแทนสูง เชื่อมโยงสู่การผลิตอาหารปลอดภัย การผลิตพลังงานทดแทน และพืชสมุนไพรทางการแพทย์
- 3) รักษาและยกระดับการท่องเที่ยวคุณภาพในแหล่งท่องเที่ยวหลักและแหล่งท่องเที่ยวทางเลือก รวมทั้งการพัฒนาธุรกิจเกี่ยวเนื่องที่เน้นคุณค่า อัตลักษณ์ ความยั่งยืน และเหมาะสมกับคนทุกช่วงวัย
- 4) พัฒนาเมืองและพื้นที่ชนบทให้มีความทันสมัยและน่าอยู่ พร้อมทั้งยกระดับคุณภาพชีวิตของประชาชนในทุกช่วงวัย
- 5) รักษาและยกระดับพื้นที่เศรษฐกิจชายแดนประเทศกัมพูชา ให้มีมูลค่าสูง มีความมั่นคง และเป็นประตูเชื่อมโยงการค้า การลงทุนกับประเทศเพื่อนบ้าน

¹⁶ ที่มา: https://www.nesdc.go.th/ewt_dl_link.php?nid=11684&filename=index

- 6) เสริมสร้างความอุดมสมบูรณ์ของทรัพยากรธรรมชาติและคุณภาพสิ่งแวดล้อม และการเพิ่มประสิทธิภาพการรับมือภัยพิบัติทางธรรมชาติและผลกระทบจากการเปลี่ยนแปลงภูมิอากาศ

2.1.7 แผนพัฒนากลุ่มจังหวัดภาคตะวันออก 2 (จันทบุรี ตราด นครนายก ปราจีนบุรี และสระแก้ว) พ.ศ. 2566 – 2570¹⁷

กลุ่มจังหวัดภาคตะวันออก 2 ประกอบด้วย จังหวัดจันทบุรี จังหวัดตราด จังหวัดนครนายก จังหวัดปราจีนบุรี และจังหวัดสระแก้ว มีวิสัยทัศน์ของกลุ่มจังหวัดภาคตะวันออก 2 “เมืองแห่งคุณภาพชีวิต ศูนย์กลางการท่องเที่ยวเชิงนิเวศ วิถีชุมชนและวัฒนธรรม แหล่งผลไม้และเกษตรปลอดภัย”

เป้าประสงค์รวม (Ultimate Goals)

- 1) เศรษฐกิจเจริญเติบโตอย่างมีเสถียรภาพ
- 2) ประชาชนมีคุณภาพชีวิตที่ดี สังคมมีความเข้มแข็งเป็นฐานรากที่เอื้อต่อการพัฒนาทรัพยากรมนุษย์
- 3) ทรัพยากรธรรมชาติและสิ่งแวดล้อม

ตำแหน่งการพัฒนา (Positioning)

- เมืองแห่งคุณภาพชีวิต
- แหล่งท่องเที่ยวประวัติศาสตร์ วัฒนธรรมและนิเวศ
- แหล่งผลิตผลไม้ สินค้าเกษตรปลอดภัย
- เมืองสมุนไพรแห่งเอเชีย
- ประตูการค้าชายแดนเชื่อมโยงประเทศเพื่อนบ้าน

ประเด็นการพัฒนากลุ่มจังหวัด

ประเด็นการพัฒนาที่ 1 : ส่งเสริมและพัฒนากการท่องเที่ยวให้ได้มาตรฐานเพื่อสนับสนุนการท่องเที่ยวเชิงนิเวศ วิถีชีวิตชุมชนและวัฒนธรรม

ประเด็นการพัฒนาที่ 2 : เพิ่มขีดความสามารถด้านการค้า การค้าชายแดน และการลงทุนเชื่อมโยง EEC และประเทศเพื่อนบ้าน

ประเด็นการพัฒนาที่ 3 : พัฒนาประสิทธิภาพการผลิต การแปรรูป และการตลาดสินค้าเกษตรตามมาตรฐานความปลอดภัยอย่างครบวงจรและมีมูลค่าสูง

ประเด็นการพัฒนาที่ 4 : รักษา รักษาป่า สร้างสมดุลแห่งสิ่งแวดล้อม

ประเด็นการพัฒนาที่ 5 : พัฒนาทรัพยากรมนุษย์ สังคม การบริหารจัดการ ยกระดับคุณภาพชีวิตให้มีความมั่นคงปลอดภัย

¹⁷ ที่มา: http://www.prachinburi.go.th/EP2/Eastern_Province2.htm

2.1.8 แผนพัฒนาจังหวัดนครนายก พ.ศ. 2566 – 2570¹⁸

แผนพัฒนาจังหวัดนครนายก (พ.ศ. 2566 – 2570) จัดทำขึ้นเพื่อให้จังหวัดนครนายกมีทิศทางการดำเนินงานที่ชัดเจน สอดคล้องเชื่อมโยงกับยุทธศาสตร์ชาติ แผนแม่บทภายใต้ยุทธศาสตร์ชาติ แผนการปฏิรูปประเทศ แผนพัฒนาเศรษฐกิจและสังคมแห่งชาติ นโยบายรัฐบาล แผนรายสาขาต่าง ๆ ข้อเสนอการนายกรัฐมนตรื แผนพัฒนาภาค และบริบทที่เกี่ยวข้อง รวมทั้งใช้เป็นแนวทางในการขับเคลื่อนการดำเนินงาน และการติดตามประเมินผลได้อย่างมีประสิทธิภาพและบรรลุผลสัมฤทธิ์ ซึ่งได้มีการกำหนดเป้าหมายการพัฒนาพันธกิจ ประเด็นการพัฒนา เป้าประสงค์ ตัวชี้วัดความสำเร็จตามเป้าหมายการพัฒนาและแนวทางการพัฒนาจังหวัด

จังหวัดนครนายก ได้กำหนดทิศทางการพัฒนาจังหวัดนครนายกในระยะ 5 ปี (พ.ศ. 2566-2570) มีเป้าหมายการพัฒนา “นครนายกเมืองน่าอยู่” โดยการขับเคลื่อนประเด็นการพัฒนา 4 ด้าน ดังนี้

ประเด็นการพัฒนาจังหวัดนครนายก

- 1) ส่งเสริมการผลิตสินค้าเกษตรและผลิตภัณฑ์แปรรูปให้มีความปลอดภัยตรงกับความต้องการของตลาด
- 2) ส่งเสริมและพัฒนากการท่องเที่ยวเชิงนิเวศ สุขภาพ วัฒนธรรม การบริการและการประชุมที่ได้มาตรฐาน
- 3) พัฒนาคความรู้และทักษะในการประกอบอาชีพของประชาชน รวมถึงจัดเตรียมโครงสร้างพื้นฐานให้บริการประชาชนอย่างเป็นระบบ เพื่อให้ชุมชนมีความเข้มแข็ง รวมทั้งเสริมสร้างความมั่นคงในสังคมให้มีความสุข
- 4) อนุรักษ์ ปั่นฟู และบริหารจัดการทรัพยากรธรรมชาติและสิ่งแวดล้อม ให้เกิดความสมดุลต่อระบบนิเวศ โดยประชาชนมีส่วนร่วม

2.2 การวิเคราะห์ประเด็นการพัฒนาจังหวัดภายใต้แผนพัฒนาจังหวัดที่เป็นปัจจุบัน ที่สอดคล้องกับนโยบายและยุทธศาสตร์ต่าง ๆ ที่เกี่ยวข้องกับการพัฒนาในระดับจังหวัด

สำนักงานสถิติจังหวัดในฐานะฝ่ายเลขานุการคณะกรรมการสถิติระดับจังหวัดได้ดำเนินการหารือร่วมกับสำนักงานจังหวัดเกี่ยวกับการวิเคราะห์ประเด็นการพัฒนาจังหวัดที่สอดคล้องกับนโยบายและยุทธศาสตร์ต่าง ๆ ที่เกี่ยวข้องกับการพัฒนาในระดับจังหวัด สามารถสรุปความสอดคล้องเชื่อมโยงระหว่างประเด็นยุทธศาสตร์การพัฒนา และตัวชี้วัดของจังหวัดนครนายก กับประเด็นหมุดหมายและตัวชี้วัดตาม (ร่าง) แผนพัฒนาฯ ฉบับที่ 13 แสดงได้ดังตารางต่อไปนี้

¹⁸ ที่มา: http://www.chanthaburi.go.th/news_devpro

ตาราง 1 ความสอดคล้องระหว่างประเด็นหมุดหมายตาม (ร่าง) แผนพัฒนาเศรษฐกิจและสังคมแห่งชาติ ฉบับที่ 13 และประเด็นการพัฒนาจังหวัดของแผนพัฒนาจังหวัดฯ

ประเด็นหมุดหมาย (ร่าง) แผนฯ 13	ประเด็นการพัฒนาจังหวัด
1. ไทยเป็นประเทศชั้นนำด้านสินค้าเกษตรและเกษตรแปรรูปมูลค่าสูง	1. ส่งเสริมการผลิตสินค้าเกษตรและผลิตภัณฑ์แปรรูปให้มีความปลอดภัยตรงกับความต้องการของตลาด
2. ไทยเป็นจุดหมายของการท่องเที่ยวที่เน้นคุณภาพและความยั่งยืน	2. ส่งเสริมและ พัฒนาการท่องเที่ยวเชิงนิเวศ สุขภาพ วัฒนธรรม การบริการและการประชุมที่ได้มาตรฐาน
3. ไทยเป็นฐานการผลิตยานยนต์ไฟฟ้าที่สำคัญของโลก	
4. ไทยเป็นศูนย์กลางทางการแพทย์และสุขภาพมูลค่าสูง	-
5. ไทยเป็นประตูการค้าการลงทุนและยุทธศาสตร์ทางโลจิสติกส์ที่สำคัญของภูมิภาค	
6. ไทยเป็นศูนย์กลางด้านดิจิทัลและอุตสาหกรรมอิเล็กทรอนิกส์อัจฉริยะของอาเซียน	-
7. ไทยมีวิสาหกิจขนาดกลางและขนาดย่อมที่เข้มแข็ง มีศักยภาพสูง และสามารถแข่งขันได้	-
8. ไทยมีพื้นที่และเมืองอัจฉริยะที่น่าอยู่ ปลอดภัย เติบโตได้อย่างยั่งยืน	
9. ไทยมีความยากจนข้ามรุ่นลดลง และคนไทยทุกคนมีความคุ้มครองทางสังคมที่เพียงพอ เหมาะสม	3. พัฒนาความรู้และทักษะในการประกอบอาชีพของประชาชน รวมถึงจัดเตรียมโครงสร้างพื้นฐานให้บริการประชาชนอย่างเป็นระบบ เพื่อให้ชุมชนมีความเข้มแข็ง รวมทั้งเสริมสร้างความมั่นคงในสังคมให้มีความสุข
10. ไทยมีเศรษฐกิจหมุนเวียนและสังคมคาร์บอนต่ำ	4. อนุรักษ์ ป่าไม้ และบริหารจัดการทรัพยากรธรรมชาติและสิ่งแวดล้อม ให้เกิดความสมดุลต่อระบบนิเวศ โดยประชาชนมีส่วนร่วม
11. ไทยสามารถลดความเสี่ยงและผลกระทบจากภัยธรรมชาติและการเปลี่ยนแปลงสภาพภูมิอากาศ	
12. ไทยมีกำลังคนสมรรถนะสูง มุ่งเรียนรู้อย่างต่อเนื่อง ตอบโจทย์การพัฒนาแห่งอนาคต	-
13. ไทยมีภาครัฐที่ทันสมัย มีประสิทธิภาพ และตอบโจทย์ประชาชน	-

ตาราง 2 ตัวชี้วัดตาม (ร่าง) แผนพัฒนาเศรษฐกิจและสังคมแห่งชาติ ฉบับที่ 13 และความสอดคล้องระหว่าง
ตัวชี้วัดตามแผนพัฒนาจังหวัดฯ

ตัวชี้วัด (ร่าง) แผนพัฒนาฯ ฉบับที่ 13	ตัวชี้วัดของจังหวัดนครนายก
1.1 GDP สาขาเกษตรเติบโต ร้อยละ 4.5 ต่อปี	1. อัตราการขยายตัวมูลค่าผลิตภัณฑ์มวลรวมของ จังหวัดภาคเกษตรเพิ่มขึ้น 3. เกษตรกรมีรายได้จากการเกษตรเพิ่มขึ้น (ร้อยละ)
1.2 รายได้สุทธิครัวเรือนเกษตรกร ไม่ต่ำกว่า 537,000 บาทต่อ ครัวเรือน	
1.3 พื้นที่ทำเกษตรกรรมยั่งยืนเพิ่มขึ้นเป็น 10 ล้านไร่	
1.4 พื้นที่เพาะปลูกพืชที่ไม่เหมาะสมลดลงร้อยละ 10	
1.5 ภาคเกษตรมีผลผลิตภาพการผลิตรวม (TFP) เฉลี่ยร้อยละ 1.5	
1.6 มีตลาดกลางสินค้าเกษตรภูมิภาค	
1.7 จำนวนสหกรณ์ภาคเกษตรในชั้นที่ 1 ตามเกณฑ์การจัด ระดับความเข้มแข็งสหกรณ์เพิ่มขึ้นอย่างน้อย ร้อยละ 18	
1.8 จำนวนกลุ่มเกษตรกรในชั้นที่ 1 ตามเกณฑ์การจัดระดับ ความเข้มแข็งกลุ่มเกษตรกรเพิ่มขึ้นอย่างน้อยร้อยละ 6	
1.9 จำนวนวิสาหกิจชุมชนในระดับดี ตามเกณฑ์การจัดระดับ ความเข้มแข็งวิสาหกิจชุมชนเพิ่มขึ้นอย่างน้อยร้อยละ 5	
1.10 ผู้ประกอบการเกษตรเพิ่มขึ้น (การประเมินของ กษ.) ปีละ 4,000 ราย	
1.11 มูลค่าการลงทุนในเขตพัฒนาพิเศษภาคตะวันออก	
1.12 มูลค่าการลงทุนในเขตพัฒนาเศรษฐกิจพิเศษชายแดน	
1.13 รายได้จากการท่องเที่ยวเมืองท่องเที่ยวรองเฉลี่ยทุกเมือง เพิ่มขึ้นร้อยละ 10 ต่อปี	2. รายได้จากการท่องเที่ยวของผู้เยี่ยมเยือนเพิ่มขึ้น (ร้อยละ 1.5)
1.14 พื้นที่ป่าไม้เพิ่มขึ้น โดยเป็นป่าไม้ธรรมชาติ ร้อยละ 33 และ พื้นที่ป่าเศรษฐกิจเพื่อการใช้ประโยชน์ ร้อยละ 12 ของพื้นที่ ประเทศ	5. ร้อยละของปริมาณขยะมูลฝอยชุมชนได้รับการ จัดการอย่างถูกต้อง (ร้อยละ)
1.15 ดัชนีการพัฒนามนุษย์ 0.82 ภายในปี 2570	4. ร้อยละคนจนเป้าหมาย (TPMAP) ได้รับความ ช่วยเหลือ/เข้าถึงบริการภาครัฐ ไม่น้อยกว่า (ร้อยละ 20)

นอกจากนี้ฝ่ายเลขานุการคณะกรรมการสถิติระดับจังหวัดได้ประชุมหารือร่วมกับสำนักงานจังหวัดได้สรุปความสอดคล้องเชื่อมโยงระหว่างประเด็นการพัฒนาจังหวัดภายใต้แผนพัฒนาจังหวัดที่เป็นปัจจุบัน ที่สอดคล้องกับนโยบายและยุทธศาสตร์ต่าง ๆ ที่เกี่ยวข้องกับการพัฒนาในระดับจังหวัด ดังภาคผนวก ก

ตาราง 3 การวิเคราะห์ประเด็นการพัฒนาจังหวัดภายใต้แผนพัฒนาจังหวัดที่เป็นปัจจุบัน ที่สอดคล้องกับยุทธศาสตร์ชาติ (พ.ศ. 2561 – 2580)

ยุทธศาสตร์/ประเด็นการพัฒนาภายใต้ยุทธศาสตร์ชาติ (พ.ศ. 2561-2580)				
<p>ยุทธศาสตร์ชาติด้านความมั่นคง</p> <p>เป้าหมาย :</p> <p>1) ประชาชนอยู่ดี กินดี และมี ความสุข</p> <p>2) บ้านเมืองมีความมั่นคงในทุกมิติ และทุกระดับ</p>	<p>ยุทธศาสตร์ด้านการสร้าง ความสามารถในการแข่งขัน</p> <p>เป้าหมาย :</p> <p>ประเทศไทยมีขีดความสามารถใน การแข่งขันสูงขึ้น</p>	<p>ยุทธศาสตร์ชาติด้านการพัฒนา และเสริมสร้างศักยภาพทรัพยากร มนุษย์</p> <p>เป้าหมาย :</p> <p>1) คนไทยเป็นคนดี คนเก่ง มี คุณภาพ พร้อมสำหรับวิถีชีวิตใน ศตวรรษที่ 21</p> <p>2) สังคมไทยมีสภาพแวดล้อมที่เอื้อ และสนับสนุนต่อการพัฒนาคน ตลอดช่วงชีวิต</p>	<p>ยุทธศาสตร์ชาติด้านการสร้าง โอกาสและความเสมอภาคทาง สังคม</p> <p>เป้าหมาย :</p> <p>1) สร้างความเป็นธรรม และลด ความเหลื่อมล้ำในทุกมิติ</p> <p>2) เพิ่มขีดความสามารถของชุมชน ท้องถิ่นในการพัฒนา การพึ่งตนเอง และการจัดการตนเองเพื่อสร้าง สังคมคุณภาพ</p>	<p>ยุทธศาสตร์ชาติด้านการสร้างการ เติบโตบนคุณภาพชีวิตที่เป็นมิตร ต่อสิ่งแวดล้อม</p> <p>เป้าหมาย :</p> <p>อนุรักษ์และรักษาทรัพยากรธรรมชาติ สิ่งแวดล้อม และวัฒนธรรม ให้คน รุ่นต่อไปได้ใช้อย่างยั่งยืน มีสมดุล</p>

ตาราง 4 การวิเคราะห์ประเด็นการพัฒนาจังหวัดภายใต้แผนพัฒนาจังหวัดที่เป็นปัจจุบัน ที่สอดคล้องกับแผนแม่บทภายใต้ยุทธศาสตร์ชาติ

แผนแม่บทภายใต้ยุทธศาสตร์ชาติ				
<p>ประเด็นความมั่นคง</p> <p>ตัวชี้วัด :</p> <p>1.ระดับความมั่นคง ปลอดภัยภายในประเทศ และศักยภาพตำรวจ ระดับสากล (WISPI) ดีขึ้น (อันดับ)</p> <p>2.ระดับความสำเร็จของการแก้ไขปัญหาความมั่นคงในปัจจุบัน</p>	<p>ประเด็นการเกษตร</p> <p>ตัวชี้วัด :</p> <p>อัตราการขยายตัวของผลิตภัณฑ์มวลรวมในประเทศสาขาเกษตร (เฉลี่ยร้อยละ)</p>	<p>ประเด็นการท่องเที่ยว</p> <p>ตัวชี้วัด :</p> <p>อัตราการขยายตัวของรายได้จากการท่องเที่ยวเชิงสร้างสรรค์และวัฒนธรรม (เฉลี่ยร้อยละ)</p>	<p>ประเด็นการพัฒนาศักยภาพคนตลอดช่วงชีวิต</p> <p>ตัวชี้วัด :</p> <p>ดัชนีการพัฒนามนุษย์ (ค่าคะแนน)</p>	<p>ประเด็นการเติบโตอย่างยั่งยืน</p> <p>ตัวชี้วัด :</p> <p>สัดส่วนพื้นที่สีเขียวทุกประเภท ได้แก่ พื้นที่เป็นป่าธรรมชาติ พื้นที่ป่าเศรษฐกิจ เพื่อการใช้ประโยชน์ พื้นที่สีเขียวในเมืองและชนบท รวมทั้งป่าในเมืองและชุมชน เพื่อการเรียนรู้พักผ่อนหย่อนใจ (ร้อยละของพื้นที่ทั้งประเทศ)</p>

ตาราง 5 การวิเคราะห์ประเด็นการพัฒนาจังหวัดภายใต้แผนพัฒนาจังหวัดที่เป็นปัจจุบัน ที่สอดคล้องกับแผนการปฏิรูปประเทศ 13 ด้าน

แผนการปฏิรูปประเทศ 13 ด้าน			
ด้านเศรษฐกิจ เป้าหมาย: ยกระดับศักยภาพทางเศรษฐกิจของประเทศ	ด้านทรัพยากรธรรมชาติและสิ่งแวดล้อม เป้าหมาย: สิ่งแวดล้อมได้รับการดูแลรักษาอย่างเป็นระบบและมีประสิทธิภาพเพื่อลดมลพิษและผลกระทบต่อสุขภาพของประชาชนและระบบนิเวศ/ทรัพยากรธรรมชาติได้รับการรักษาและฟื้นฟูให้มีความสมบูรณ์และยั่งยืนเป็นฐานการพัฒนาประเทศทั้งทางเศรษฐกิจ สังคม และสิ่งแวดล้อม	ด้านสาธารณสุข เป้าหมาย : ประชาชนมีความรอบรู้ด้านสุขภาพ สามารถ ดูแลสุขภาพ มีพฤติกรรมสุขภาพที่ดีพึง ประสงค์ และสามารถ ป้องกันและลดโรคที่ สามารถป้องกันได้ เกิดเป็นสังคมบ่มเพาะ จิตสำนึกการมีสุขภาพดีสูงขึ้น	ด้านสังคม เป้าหมาย: ชุมชนในเขตเมืองมีความเข้มแข็งและมีโอกาสในการเข้าถึงสวัสดิการภาครัฐอย่างเท่าเทียม อันจะนำไปสู่ความเสมอภาคในสังคม

ตาราง 6 การวิเคราะห์ประเด็นการพัฒนาจังหวัดภายใต้แผนพัฒนาจังหวัดที่เป็นปัจจุบัน ที่สอดคล้องกับ (ร่าง) แผนพัฒนาเศรษฐกิจและสังคมแห่งชาติ ฉบับที่ 13

(ร่าง) แผนพัฒนาเศรษฐกิจและสังคมแห่งชาติ ฉบับที่ 13				
หมวดหมู่ที่ 1 ไทยเป็นประเทศชั้นนำด้านสินค้าเกษตรและเกษตร แปรรูปมูลค่าสูง	หมวดหมู่ที่ 2 ไทยเป็นจุดหมายของการท่องเที่ยวที่เน้นคุณภาพและความยั่งยืน	หมวดหมู่ที่ 9 ไทยมีความยากจนข้ามรุ่นลดลง และคนไทยทุกคนมีความคุ้มครองทางสังคมที่เพียงพอ เหมาะสม	หมวดหมู่ที่ 10 ไทยมีเศรษฐกิจหมุนเวียนและสังคมคาร์บอนต่ำ	หมวดหมู่ที่ 11 ไทยสามารถลดความเสี่ยงและผลกระทบจากภัยธรรมชาติ และการเปลี่ยนแปลงสภาพภูมิอากาศ

ตาราง 7 การวิเคราะห์ประเด็นการพัฒนาจังหวัดภายใต้แผนพัฒนาจังหวัดที่เป็นปัจจุบัน ที่สอดคล้องกับเป้าหมายการพัฒนาที่ยั่งยืน (SDGs)

เป้าหมายการพัฒนาที่ยั่งยืน (SDGs)			
<p>เป้าหมาย (Goals) 8 งานที่มีคุณค่าและการเติบโตทางเศรษฐกิจ</p> <p>เป้าประสงค์ (Targets) 8.1 ทำให้การเติบโตทางเศรษฐกิจต่อหัวประชากรมีความยั่งยืนตามบริบทของประเทศ โดยเฉพาะอย่างยิ่ง ให้ผลิตภัณฑ์มวลรวมในประเทศของประเทศพัฒนาน้อยที่สุด มีการขยายตัวอย่างน้อยร้อยละ 7 ต่อปี</p> <p>เป้าประสงค์ (Targets) 8.9 ออกแบบและใช้นโยบายเพื่อส่งเสริมการท่องเที่ยวที่ยั่งยืน ซึ่งช่วยสร้างงานและส่งเสริมวัฒนธรรมและผลิตภัณฑ์ท้องถิ่น ภายในปี พ.ศ. 2573</p>	<p>เป้าหมาย (Goals) 9 โครงสร้างพื้นฐาน นวัตกรรม และอุตสาหกรรม</p> <p>เป้าประสงค์ Targets 9.1 พัฒนาโครงสร้างพื้นฐานที่มีคุณภาพ เชื่อถือได้ ยั่งยืนและมีความต้านทานและยืดหยุ่นต่อการเปลี่ยนแปลง ซึ่งรวมถึงโครงสร้างพื้นฐาน ภูมิภาคและที่ข้ามเขตแดน เพื่อสนับสนุนการพัฒนาทางเศรษฐกิจและความ เป็นอยู่ที่ดีของมนุษย์</p>	<p>เป้าหมาย (Goals) 10 ลดความเหลื่อมล้ำ</p> <p>เป้าประสงค์ (Targets) 10.2 เสริมสร้างศักยภาพและส่งเสริมความครอบคลุมทางสังคม เศรษฐกิจและการเมืองสำหรับทุกคน โดยไม่คำนึงถึงอายุ เพศ ความพิการ เชื้อชาติ ชาติพันธุ์ แหล่งกำเนิด ศาสนา สถานะทางเศรษฐกิจ หรืออื่น ๆ ภายในปี พ.ศ. 2573</p>	<p>เป้าหมาย (Goals) 15 ระบบนิเวศบนบก</p> <p>เป้าประสงค์ (Targets) 15.2 ส่งเสริมการดำเนินการบริหารจัดการป่าไม้ทุกประเภทอย่างยั่งยืน หยุดยั้งการตัดไม้ทำลายป่า ป่าที่เสื่อมโทรม และเพิ่มการปลูกป่าและฟื้นฟูป่าทั่วโลกอย่างจริงจัง ภายในปี พ.ศ. 2563</p>

ตาราง 8 การวิเคราะห์ประเด็นการพัฒนาจังหวัดภายใต้แผนพัฒนาจังหวัดที่เป็นปัจจุบัน ที่สอดคล้องกับ (ร่าง) กรอบแผนพัฒนาภาคตะวันออก
(พ.ศ. 2566 – 2570)

(ร่าง) กรอบแผนพัฒนาภาคตะวันออก (พ.ศ. 2566 – 2570)					
1) พัฒนาอุตสาหกรรมที่เป็นมิตรต่อสิ่งแวดล้อมและกำลังหลักในการขับเคลื่อนเศรษฐกิจของภาคตะวันออกอย่างยั่งยืน	2) พัฒนาการเกษตรคุณภาพและผลตอบแทนสูง เชื่อมโยงสู่การผลิตอาหารปลอดภัย การผลิตพลังงานทดแทน และพืชสมุนไพรทางการแพทย์	3) รักษาและยกระดับการท่องเที่ยวคุณภาพในแหล่งท่องเที่ยวหลักและแหล่งท่องเที่ยวทางเลือก รวมทั้งการพัฒนาธุรกิจเกี่ยวเนื่องที่เน้นคุณค่า อัตลักษณ์ ความยั่งยืน และเหมาะสมกับคนทุกช่วงวัย	4) พัฒนาเมืองและพื้นที่ชนบทให้มีความทันสมัยและน่าอยู่ พร้อมทั้งยกระดับคุณภาพชีวิตของประชาชนในทุกช่วงวัย	5) รักษาและยกระดับพื้นที่เศรษฐกิจชายแดนประเทศกัมพูชา ให้มีมูลค่าสูง มีความมั่นคงและเป็นประตูเชื่อมโยงการค้า การลงทุนกับประเทศเพื่อนบ้าน	6) เสริมสร้างความอุดมสมบูรณ์ของทรัพยากรธรรมชาติและคุณภาพสิ่งแวดล้อม และการเพิ่มประสิทธิภาพการรับมือภัยพิบัติทางธรรมชาติและผลกระทบจากการเปลี่ยนแปลงภูมิอากาศ

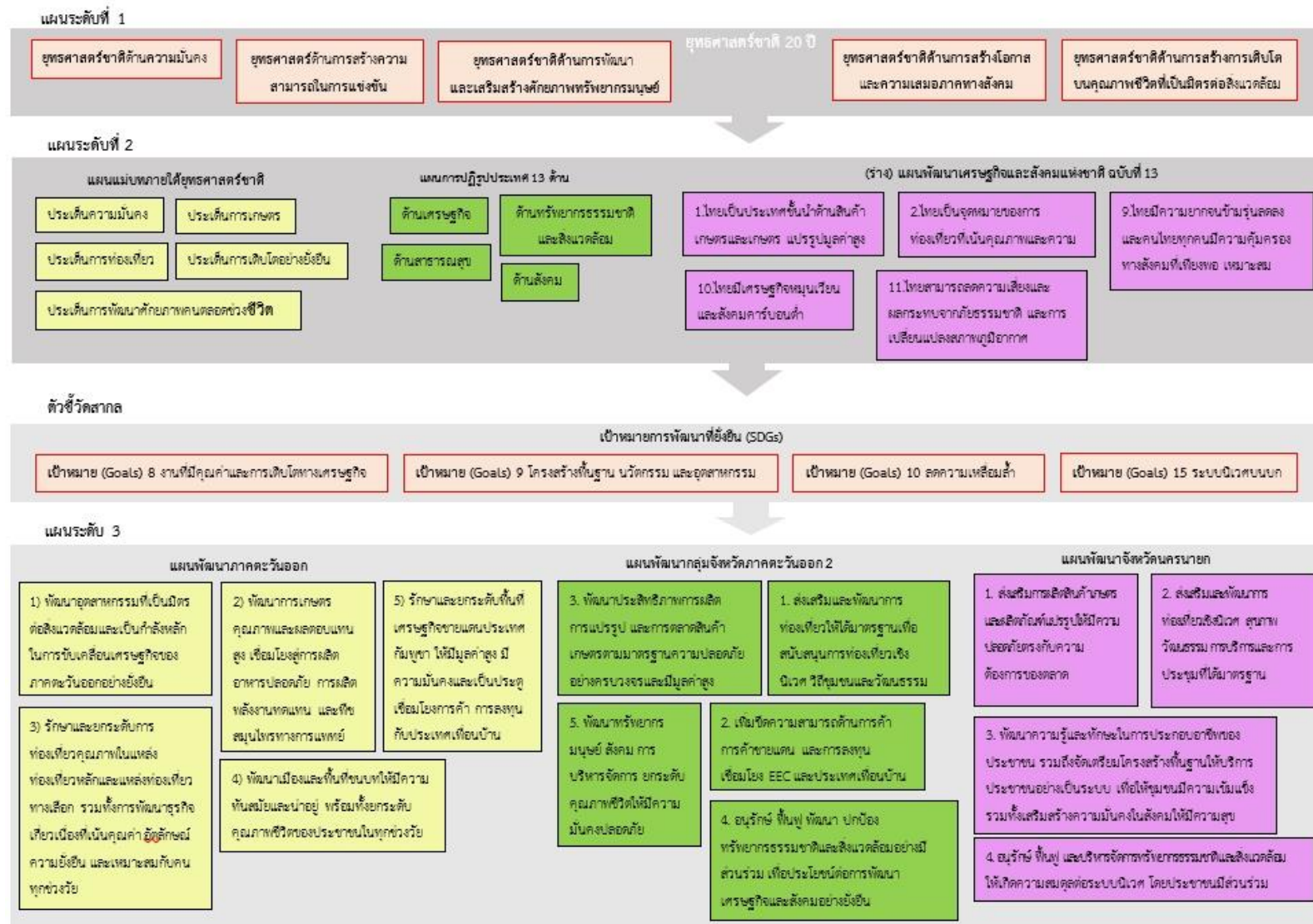
ตาราง 9 การวิเคราะห์ประเด็นการพัฒนาจังหวัดภายใต้แผนพัฒนาจังหวัดที่เป็นปัจจุบัน ที่สอดคล้องกับ แผนพัฒนากลุ่มจังหวัดภาคตะวันออก 2
(พ.ศ. 2566 – 2570)

แผนพัฒนากลุ่มจังหวัดภาคตะวันออก 2 (พ.ศ. 2566 – 2570)					
	3. พัฒนาประสิทธิภาพการผลิต การแปรรูป และการตลาดสินค้าเกษตรตามมาตรฐานความปลอดภัยอย่างครบวงจรและมีมูลค่าสูง	1. ส่งเสริมและ พัฒนาการท่องเที่ยวให้ได้มาตรฐานเพื่อสนับสนุนการท่องเที่ยวเชิงนิเวศ วิถีชุมชนและวัฒนธรรม	5. พัฒนาทรัพยากรมนุษย์ สังคม การบริหารจัดการ ยกระดับคุณภาพชีวิตให้มีความมั่นคงปลอดภัย	2. เพิ่มขีดความสามารถด้านการค้า การค้าชายแดน และการลงทุนเชื่อมโยง EEC และประเทศเพื่อนบ้าน	4. อนุรักษ์ ปันฟู พัฒนา ปกป้องทรัพยากรธรรมชาติ และสิ่งแวดล้อมอย่างมีส่วนร่วม เพื่อประโยชน์ต่อการพัฒนาเศรษฐกิจและสังคมอย่างยั่งยืน

ตาราง 10 การวิเคราะห์ประเด็นการพัฒนาจังหวัด ภายใต้แผนพัฒนาจังหวัดที่เป็นปัจจุบัน ที่สอดคล้องกับนโยบายและยุทธศาสตร์ต่าง ๆ ที่เกี่ยวข้องกับแผนพัฒนา
จังหวัดนครนายก (พ.ศ. 2566 – 2570)

แผนพัฒนาจังหวัดนครนายก (พ.ศ. 2566 – 2570)				
	<p>ประเด็นการพัฒนา</p> <p>1. ส่งเสริมการผลิตสินค้าเกษตรและผลิตภัณฑ์แปรรูปให้มีความปลอดภัย ตรงกับความต้องการของตลาด</p> <p>ตัวชี้วัด:</p> <p>1. อัตราการขยายตัวของผลิตภัณฑ์มวลรวมภาคการเกษตร (GPP) เพิ่มขึ้น (ร้อยละ 1.5)</p> <p>2. จำนวนแปลง/ฟาร์มที่ได้รับการรับรองมาตรฐาน GAP (100 แปลง/ฟาร์มต่อปี)</p> <p>3. รายได้จากการจำหน่ายสินค้าเกษตรอัตลักษณ์พื้นถิ่นเพิ่มขึ้น (ร้อยละ 1.5)</p> <p>4. จำนวนพื้นที่เกษตรกรรมที่ได้รับการจัดการและฟื้นฟูปรับปรุงบำรุงดิน (1,000 ไร่)</p> <p>5. แหล่งน้ำเพื่อการเกษตรได้รับการพัฒนา/ฟื้นฟู (ปีละ 10 แห่ง)</p> <p>6. ร้อยละที่เพิ่มขึ้นของรายได้จากการจำหน่ายสินค้า OTOP (ร้อยละ 10)</p>	<p>ประเด็นการพัฒนา</p> <p>2. ส่งเสริมและพัฒนาการท่องเที่ยวเชิงนิเวศ สุขภาพ วัฒนธรรม การบริการ และการประชุมที่ได้มาตรฐาน</p> <p>ตัวชี้วัด:</p> <p>1. รายได้จากการท่องเที่ยวของผู้เยี่ยมเยือนเพิ่มขึ้น (ร้อยละ 1.5)</p> <p>2. ร้อยละที่เพิ่มขึ้นของจำนวนนักท่องเที่ยว (ร้อยละ 3)</p> <p>3. จำนวนแหล่งท่องเที่ยวได้รับการพัฒนาเพิ่มขึ้น (ปีละ 2 แห่ง)</p>	<p>ประเด็นการพัฒนา</p> <p>3. พัฒนาความรู้และทักษะในการประกอบอาชีพของประชาชน รวมถึงจัดเตรียมโครงสร้างพื้นฐาน ให้บริการประชาชนอย่างเป็นระบบ เพื่อให้ชุมชนมีความเข้มแข็ง รวมทั้งเสริมสร้างความมั่นคงในสังคมให้มีความสุข</p> <p>ตัวชี้วัด:</p> <p>1. จำนวนของเส้นทางการคมนาคม (สายหลัก) ที่ได้รับการปรับปรุงให้ได้มาตรฐาน (ปีละ 5 แห่ง)</p> <p>2. จำนวนของระบบสาธารณูปโภคที่ประชาชนเข้าถึงเพิ่มขึ้น (ปีละ 2 แห่ง)</p> <p>3. ร้อยละคนจนเป้าหมาย (TPMAP) ได้รับความช่วยเหลือ/เข้าถึงบริการภาครัฐไม่น้อยกว่า (ร้อยละ 20)</p> <p>4. ระดับคะแนนเฉลี่ยผลการทดสอบทางการศึกษาระดับชาดขั้นพื้นฐาน (O-NET) เพิ่มขึ้น เมื่อเทียบกับปีที่ผ่านมา (ร้อยละ 1)</p>	<p>ประเด็นการพัฒนา</p> <p>4. อนุรักษ์ ฟื้นฟู และบริหารจัดการทรัพยากรธรรมชาติ และสิ่งแวดล้อม ให้เกิดความสมดุลต่อระบบนิเวศ โดยประชาชนมีส่วนร่วม</p> <p>ตัวชี้วัด:</p> <p>1. ปริมาณการกำจัดวัชพืชและสิ่งกีดขวางทางน้ำ จำนวนไม่น้อยกว่า 10,000 ต้น/ปี</p> <p>2. พื้นที่ที่ปลิงถูกกัดเขาได้รับการป้องกัน (ปีละ 2 แห่ง)</p> <p>3. จำนวนเครือข่ายอนุรักษ์ทรัพยากรธรรมชาติเพิ่มขึ้น (ปีละ 1 เครือข่าย)</p> <p>4. จำนวนชุมชนหรือกลุ่มผลิตภัณฑ์ชุมชน มีการใช้พลังงานทดแทนเพิ่มขึ้น (ปีละ 2 แห่ง)</p> <p>5. จำนวนพื้นที่ป่าที่ได้รับการพัฒนา/ฟื้นฟูเพิ่มขึ้น (จำนวน 500 ไร่/ปี)</p> <p>6. ร้อยละของขยะมูลฝอยชุมชนที่ถูกกำจัดอย่างถูกหลักวิชาการ (ร้อยละ)</p>

Strategy Road Map ความเชื่อมโยงตั้งแต่ยุทธศาสตร์ มาแผนพัฒนาจังหวัด



ภาพ 6 การเชื่อมโยงยุทธศาสตร์ระดับประเทศสู่แผนพัฒนาจังหวัดนครนายก (พ.ศ. 2566 – 2570)

2.3 การวิเคราะห์สถานการณ์ แนวโน้ม การพัฒนาในระดับจังหวัด

การวิเคราะห์สถานการณ์ แนวโน้ม การพัฒนาในระดับจังหวัด โดยศึกษาจากตัวชี้วัดการพัฒนาระดับจังหวัดและกลุ่มจังหวัด¹⁹ เดือนกรกฎาคม ปี 2564 ของสำนักงานสภาพัฒนาการเศรษฐกิจและสังคมแห่งชาติ ที่ดำเนินการตามมติคณะรัฐมนตรีเมื่อวันที่ 30 กันยายน 2558 เห็นชอบให้ส่วนราชการนำตัวชี้วัดการพัฒนาระดับจังหวัดและกลุ่มจังหวัดพิจารณาใช้ประโยชน์ในการกำหนดแผนงานโครงการและงบประมาณลงสู่พื้นที่ เพื่อให้เกิดการบูรณาการขับเคลื่อนระหว่างจังหวัด กลุ่มจังหวัด และส่วนราชการ เป็นไปอย่างมีประสิทธิภาพ



แนวคิดการจัดทำตัวชี้วัดการพัฒนาระดับจังหวัดและกลุ่มจังหวัด เป็นการพัฒนาเครื่องมือที่ใช้วัดสถานะการพัฒนาพื้นที่จังหวัดและกลุ่มจังหวัดเชิงเปรียบเทียบ โดยมีเงื่อนไขข้อมูลที่น่ามาจัดทำ ตัวชี้วัดจะต้องมีการจัดเก็บครอบคลุมทั้ง 76 จังหวัด และจัดเก็บอย่างต่อเนื่องทุกปีหรือปีเว้นปี สำหรับการดำเนินการในปี 2564 ได้นำเป้าหมายการพัฒนาที่ยั่งยืน (Sustainable Development Goals: SDGs) มาปรับใช้เป็นกรอบในการปรับปรุงตัวชี้วัดการพัฒนาระดับจังหวัด เพื่อให้จังหวัดมีข้อมูลตัวชี้วัดที่สะท้อนระดับการพัฒนาในพื้นที่และสอดคล้องกับเป้าหมายการจัดทำ

ตัวชี้วัด SDGs ในระดับพื้นที่ของประเทศ โดยได้จัดทำข้อมูลเป็นอนุกรมตั้งแต่ปี 2558 – 2562 นำเสนอผลการเปรียบเทียบการพัฒนาในระดับภาพรวม ระดับรายตัวชี้วัด และระดับจังหวัดและกลุ่มจังหวัด ในรูปแบบที่กราฟแท่งเปรียบเทียบ 5 ปี และกราฟใยแมงมุม รวมทั้งตารางข้อมูลเปรียบเทียบ 5 ปีในแต่ละตัวชี้วัดเทียบกับค่ากลางของประเทศ

โดยที่จังหวัด กลุ่มจังหวัดสามารถใช้ตัวชี้วัดชุดใหม่นี้ เป็นเครื่องมือในการวิเคราะห์เปรียบเทียบผลการพัฒนาและแนวโน้มของประเด็นปัญหาในพื้นที่ได้อย่างต่อเนื่อง และนำไปใช้ประกอบการวางแผนและจัดทำแผนพัฒนาจังหวัดและกลุ่มจังหวัด และกำหนดแผนงานโครงการอย่างสอดคล้อง รวมทั้งส่วนราชการสามารถนำตัวชี้วัดไปใช้ประโยชน์ในการวิเคราะห์และชี้พื้นที่เป้าหมายการพัฒนาในระดับจังหวัดและกลุ่มจังหวัด ในส่วนที่เกี่ยวกับการกิจเพื่อกำหนดโครงการและงบประมาณได้ชัดเจนยิ่งขึ้น

มติคณะรัฐมนตรี เมื่อวันที่ 25 ตุลาคม 2559 เห็นชอบให้กระทรวงมหาดไทย (มท.) มีกลไกการขับเคลื่อนเป้าหมายการพัฒนาที่ยั่งยืนในระดับพื้นที่ และมติคณะรัฐมนตรี เมื่อวันที่ 24 มีนาคม 2563 รับทราบผลการประชุมคณะกรรมการเพื่อการพัฒนาที่ยั่งยืน (กพย.) ครั้งที่ 1/2562 เมื่อวันที่ 19 ธันวาคม 2562 โดยที่ประชุมเห็นชอบหลักการร่างแผนการขับเคลื่อนเป้าหมายการพัฒนาที่ยั่งยืน (SDGs) สำหรับประเทศไทย

¹⁹ ที่มา: https://www.nesdc.go.th/ewt_news.php?nid=11594&filename=index

ทั้งนี้ ตัวชี้วัดการพัฒนาระดับจังหวัด (Common Indicators) ชุดใหม่ มีการจัดกลุ่มข้อมูลตัวชี้วัดตามกรอบเป้าหมายการพัฒนาที่ยั่งยืน 5 มิติ (5P) ได้แก่ มิติการพัฒนาคน (People) มิติเศรษฐกิจและความมั่งคั่ง (Prosperity) มิติสิ่งแวดล้อม (Planet) มิติสันติภาพและยุติธรรม (Peace) และมิติความเป็นหุ้นส่วนการพัฒนา (Partnership) ประกอบด้วยตัวชี้วัดในแต่ละมิติ ดังนี้

1) มิติการพัฒนาคน (People)

- 1.1) ร้อยละของประชากรที่อยู่ใต้เส้นความยากจน (ร้อยละ)
- 1.2) ร้อยละของทารกแรกเกิดที่มีน้ำหนักต่ำกว่าเกณฑ์ (ร้อยละทารกเกิดมีชีพ)
- 1.3) ร้อยละของประชากรที่เจ็บป่วยที่เป็นผู้ป่วยใน (ร้อยละ)
- 1.4) อัตราส่วนประชากรต่อแพทย์ (คน/แพทย์)
- 1.5) อัตราการเข้าเรียนรวมระดับมัธยมศึกษาตอนปลายและอาชีวศึกษา (ร้อยละ)
- 1.6) จำนวนปีการศึกษาเฉลี่ยประชากรไทย อายุ 15-39 ปี (ปี)
- 1.7) ค่าเฉลี่ยคะแนน O-net มัธยมศึกษาตอนปลาย (คะแนน)

2) มิติเศรษฐกิจและความมั่งคั่ง (Prosperity)

- 2.1) อัตราการเปลี่ยนแปลงของรายได้เฉลี่ยของครัวเรือนในจังหวัด (ร้อยละ)
- 2.2) อัตราการเปลี่ยนแปลงของผลิตภัณฑ์มวลรวมจังหวัด (ร้อยละ)
- 2.3) อัตราการว่างงาน (ร้อยละ)
- 2.4) อัตราส่วนหนี้เฉลี่ยต่อรายได้เฉลี่ยของครัวเรือน (เท่า)
- 2.5) ผลผลิตภาพแรงงาน (บาท/คน)
- 2.6) สัดส่วนปริมาณการใช้ไฟฟ้าภาคครัวเรือนต่อประชากร (kw-ชั่วโมง/คน)
- 2.7) สัดส่วนปริมาณน้ำมันเชื้อเพลิงในภาคอุตสาหกรรมต่อ GPP ภาคอุตสาหกรรม (ลิตร/ล้านบาท)
- 2.8) ร้อยละผู้อยู่ในระบบประกันสังคมต่อกำลังแรงงาน (ร้อยละ)
- 2.9) ร้อยละของครัวเรือนที่มีบ้านและที่ดินเป็นของตนเอง (ร้อยละ)
- 2.10) ร้อยละของหมู่บ้านที่ถนนสายหลักใช้การได้ตลอดปี (ร้อยละ)
- 2.11) สัมประสิทธิ์การกระจายรายได้

3) มิติสิ่งแวดล้อม (Planet)

- 3.1) อัตราการเปลี่ยนแปลงของพื้นที่ป่าไม้ในจังหวัด (ร้อยละ)
- 3.2) สัดส่วนปริมาณขยะที่กำจัดถูกต้องต่อปริมาณขยะที่เกิดขึ้น (ร้อยละ)
- 3.3) ร้อยละของครัวเรือนที่เข้าถึงน้ำประปา (ร้อยละ)
- 3.4) ร้อยละของประชากรที่ประสบอุทกภัย (ร้อยละ)
- 3.5) ร้อยละของประชากรที่ประสบภัยแล้ง (ร้อยละ)

4) มิติสันติภาพและยุติธรรม (Peace)

- 4.1) การแจ้งความคดีชีวิต ร่างกาย เพศ และคดีประทุษร้ายต่อทรัพย์ (ต่อแสนคน)
- 4.2) จำนวนของประชากรในเรือนจำ (ต่อแสนคน)
- 4.3) จำนวนเจ้าหน้าที่ตำรวจ (ต่อแสนคน)
- 4.4) อัตราการฆ่าตัวตาย (ต่อแสนคน)
- 4.5) จำนวนผู้ถูกกักขังที่รอการพิพากษาในสัดส่วนของประชากรในเรือนจำ (ร้อยละ)

5) มิติความเป็นหุ้นส่วนการพัฒนา (Partnership)

- 5.1) ร้อยละของประชากรที่เข้าถึงอินเทอร์เน็ต (ร้อยละ)
- 5.2) ร้อยละของภาษีที่ท้องถิ่นจัดเก็บได้ต่อรายได้รวมที่ไม่รวมเงินอุดหนุนและเงินอุดหนุนเฉพาะกิจ (ร้อยละ)
- 5.3) ความสามารถในการเบิกจ่ายงบประมาณของจังหวัด (ร้อยละ)
- 5.4) สัดส่วนองค์กรชุมชนต่อประชากรแสนคน (แห่ง/แสนคน)

ทั้งนี้ จากรายงานตัวชี้วัดการพัฒนาระดับจังหวัดและกลุ่มจังหวัด เดือนกรกฎาคม พ.ศ. 2564 ของสำนักงานสภาพัฒนาการเศรษฐกิจและสังคมแห่งชาติ สามารถสรุปได้ดังนี้ (ภาคผนวก ข)

1. ดัชนีรวมการพัฒนาจังหวัดนครนายก

ค่าดัชนีการพัฒนา²⁰ ของจังหวัดมีค่ามากแสดงว่าจังหวัดมีการพัฒนาที่ดี (ลำดับที่มาก แสดงว่ามีระดับการพัฒนาที่ดี นั่นคือ ลำดับที่ 1 มีการพัฒนาน้อยที่สุด ลำดับที่ 76 มีการพัฒนามากที่สุด) เห็นได้จากข้อมูล ปี 2562 ที่ใช้ในการวิเคราะห์ พบว่า

1.1 การเปรียบเทียบค่าดัชนีระหว่างจังหวัด

- 1.1.1 ดัชนีรวมการพัฒนาจังหวัดนครนายก มีค่าเท่ากับ 56.50 เป็นลำดับที่ 58 ของประเทศ ซึ่งสูงกว่าค่ากลางของประเทศ²¹ (ดัชนี = 52.87)
- 1.1.2 ดัชนีด้านการพัฒนาคน (People) มีค่าเท่ากับ 64.53 เป็นลำดับที่ 43 ของประเทศ ซึ่งสูงกว่าค่ากลางของประเทศ (ดัชนี = 63.20)
- 1.1.3 ดัชนีด้านเศรษฐกิจและความมั่งคั่ง (Prosperity) มีค่าเท่ากับ 51.78 เป็นลำดับที่ 47 ของประเทศ ซึ่งสูงกว่าค่ากลางของประเทศ (ดัชนี = 50.03)
- 1.1.4 ดัชนีด้านสิ่งแวดล้อม (Planet) มีค่าเท่ากับ 50.67 เป็นลำดับที่ 37 ของประเทศ ต่ำกว่าค่ากลางของประเทศเล็กน้อย (ดัชนี = 50.92)

²⁰ การคำนวณดัชนีการพัฒนาระดับจังหวัด

- ดัชนีย่อย คำนวณจากค่าเฉลี่ยเลขคณิต (Arithmetic Mean) จากข้อมูลตัวชี้วัดในแต่ละมิติ
- ดัชนีรวม คำนวณจากค่าเฉลี่ยแบบเรขาคณิต (Geometric Mean) จากดัชนีย่อยทั้ง 5 ด้าน

²¹ ค่ากลางของประเทศ คำนวณจากค่ามัธยฐาน (Median) ของดัชนีผสม (Composite Index) ค่าดัชนีรวม หรือดัชนีย่อยในแต่ละมิติ

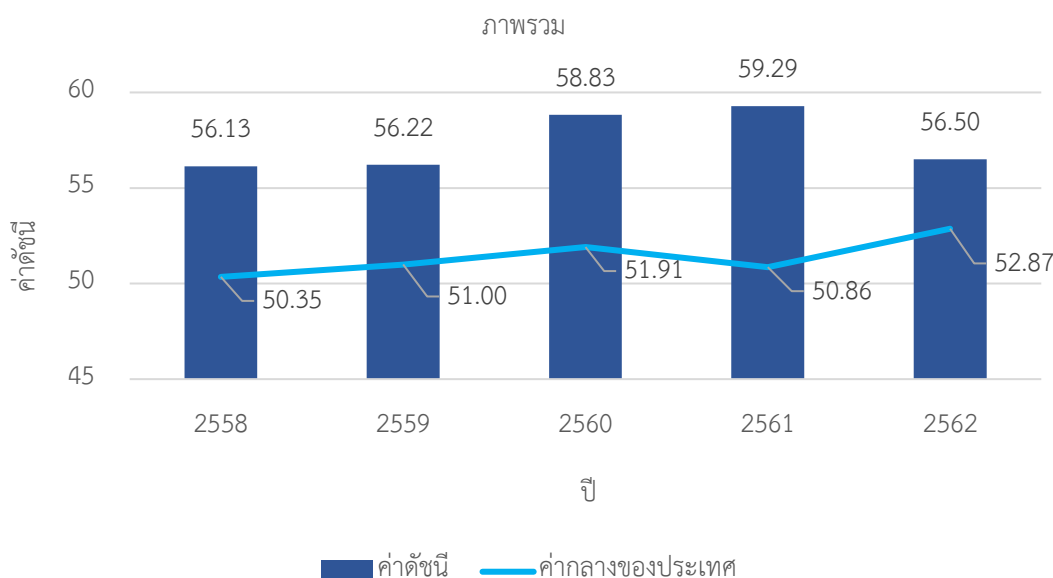
1.1.5 ดัชนีด้านสันติภาพและยุติธรรม (Peace) มีค่าเท่ากับ 61.46 เป็นลำดับที่ 25 ของประเทศ ซึ่งต่ำกว่าค่ากลางของประเทศ (ดัชนี = 63.45)

1.1.6 ดัชนีด้านความเป็นหุ้นส่วนพัฒนา (Partnership) มีค่าเท่ากับ 55.34 เป็นลำดับที่ 71 ของประเทศ ซึ่งสูงกว่าค่ากลางของประเทศ (ดัชนี = 44.68)

1.2 การเปรียบเทียบค่าดัชนีระหว่างปี

ดัชนีรวมการพัฒนาจังหวัดนครนายกปี 2562 มีค่าต่ำกว่าปี 2561 โดยเมื่อพิจารณาในแต่ละมิติการพัฒนา พบว่า ในปี 2562 มิติด้านความเป็นหุ้นส่วนพัฒนา (Partnership) มีค่าดัชนีสูงกว่าปี 2561 ส่วนมิติการพัฒนาคน (People) มิติเศรษฐกิจและความมั่งคั่ง (Prosperity) มิติสิ่งแวดล้อม (Planet) และมิติสันติภาพและยุติธรรม (Peace) มีค่าดัชนีในปี 2562 ต่ำกว่าปี 2561

ภาพ 7 ดัชนีการพัฒนารวมของจังหวัดนครนายกเทียบกับค่ากลางประเทศ



* ที่มา : ข้อมูลจากตัวชี้วัดการพัฒนาระดับจังหวัดและกลุ่มจังหวัด เดือนกรกฎาคม ปี 2564, สำนักงานสภาพัฒนาการเศรษฐกิจและสังคมแห่งชาติ

2. ดัชนีด้านการพัฒนาคน (People)

ค่าดัชนีการพัฒนามีค่ามากแสดงว่าจังหวัดมีการพัฒนาที่ดี ตามข้อมูลสถิติในปี 2562 พบว่า

2.1 การเปรียบเทียบค่าดัชนีระหว่างจังหวัด

ปี 2562 ดัชนีด้านการพัฒนาคน (People) มีค่าเท่ากับ 64.53 เป็นลำดับที่ 43 ของประเทศ ซึ่งสูงกว่าค่ากลางของประเทศ (ดัชนี = 63.20)

ดัชนีด้านการพัฒนาคน (People) ปี 2562 ต่ำกว่าปี 2561 (จากดัชนี 67.21 ในปี 2561 ลดลงเป็น 64.53 ในปี 2562) แต่เมื่อเปรียบเทียบกับค่ากลางของประเทศ จะเห็นได้ว่าค่าดัชนีของปี 2561 - 2562 สูงกว่าค่ากลางของประเทศ (ดัชนีเท่ากับ 59.89 และ 63.20 ตามลำดับ)

2.2 การเปรียบเทียบค่าดัชนีระหว่างปี

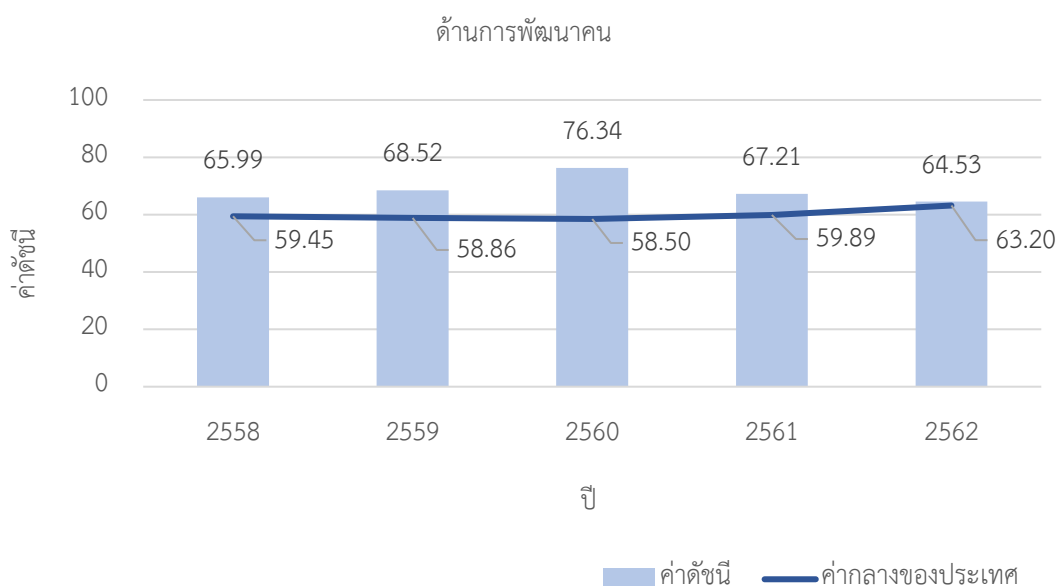
ดัชนีด้านการพัฒนาคน (People) จังหวัดนครนายกปี 2562 มีค่าต่ำกว่าปี 2561 เมื่อพิจารณาค่าตัวชี้วัดการพัฒนา ในปี 2562 เทียบกับปี 2561 พบว่า ตัวชี้วัดที่มีการพัฒนาที่ดีขึ้น ได้แก่

- ตัวชี้วัด PP_01 ร้อยละของประชากรที่อยู่ใต้เส้นความยากจน (ร้อยละ)
- ตัวชี้วัด PP_02 ร้อยละของทารกแรกเกิดที่มีน้ำหนักต่ำกว่าเกณฑ์ (ร้อยละทารกเกิดมีชีพ)
- ตัวชี้วัด PP_04 อัตราส่วนของประชากรต่อแพทย์ (คน/แพทย์)
- ตัวชี้วัด PP_06 จำนวนปีการศึกษาเฉลี่ยประชากรไทยอายุ 15 - 59 ปี (ปี)

ในขณะที่เดียวกันตัวชี้วัดที่ต้องมีการพัฒนาให้ดีขึ้น ได้แก่

- ตัวชี้วัด PP_03 ร้อยละของประชากรที่เจ็บป่วยที่เป็นผู้ป่วยใน (ร้อยละ)
- ตัวชี้วัด PP_05 อัตราการเข้าเรียนรวมระดับมัธยมศึกษาตอนปลายและอาชีวศึกษา (ร้อยละ)
- ตัวชี้วัด PP_07 ค่าเฉลี่ยคะแนน o-net มัธยมศึกษาปลาย (คะแนน)

ภาพ 8 ดัชนีด้านการพัฒนาคน (People) ของจังหวัดนครนายกเทียบกับค่ากลางประเทศ



* ที่มา : ข้อมูลจากตัวชี้วัดการพัฒนาระดับจังหวัดและกลุ่มจังหวัด เดือนกรกฎาคม ปี 2564 ของสำนักงานสภาพัฒนาการเศรษฐกิจและสังคมแห่งชาติ

จังหวัดนครนายกมีการพัฒนาคนต่ำกว่าปีที่ผ่านมา แต่ในขณะเดียวกันมีการพัฒนาที่ดีกว่าค่ากลางของประเทศ ดังนั้นจึงต้องมีการพัฒนาด้านต่าง ๆ เช่น ประชากรที่อยู่ใต้เส้นความยากจน ทารกแรกเกิดที่มีน้ำหนักต่ำกว่าเกณฑ์ และการเข้าเรียนระดับมัธยมศึกษาตอนปลายและอาชีวศึกษา เป็นต้น เพื่อให้จังหวัดมีการพัฒนาคนให้เป็นไปในทิศทางที่ดีขึ้นและยั่งยืนต่อไป

3. ด้านเศรษฐกิจและความมั่งคั่ง (Prosperity)

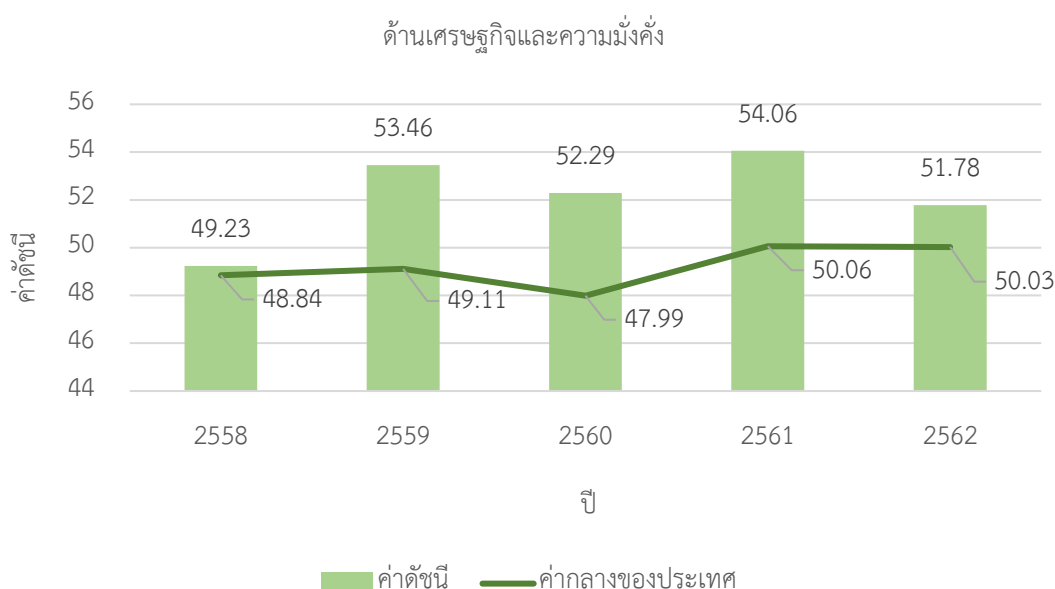
ค่าดัชนีการพัฒนามีค่ามากแสดงว่าจังหวัดมีการพัฒนาที่ดี ตามข้อมูลสถิติในปี 2562 พบว่า

3.1 การเปรียบเทียบค่าดัชนีระหว่างจังหวัด

ปี 2562 ดัชนีด้านเศรษฐกิจและความมั่งคั่ง (Prosperity) มีค่าเท่ากับ 51.78 เป็นลำดับที่ 47 ของประเทศ ซึ่งสูงกว่าค่ากลางของประเทศ (ดัชนี = 50.03)

ดัชนีด้านเศรษฐกิจและความมั่งคั่ง (Prosperity) ปี 2562 ต่ำกว่าปี 2561 (จากดัชนี 54.06 ในปี 2561 ลดลงเป็น 51.78 ในปี 2562) แสดงว่าจังหวัดนครนายกมีการพัฒนาด้านเศรษฐกิจและความมั่งคั่งไปในทิศทางที่ลดลงเล็กน้อยจากปีที่ผ่านมา แต่เมื่อเปรียบเทียบกับค่ากลางของประเทศ จะเห็นได้ว่าค่าดัชนีของปี 2561 - 2562 สูงกว่าค่ากลางของประเทศ (ดัชนีเท่ากับ 50.06 และ 50.03 ตามลำดับ)

ภาพ 9 ดัชนีการพัฒนาด้านเศรษฐกิจและความมั่งคั่ง (Prosperity) ของจังหวัดนครนายกเทียบกับค่ากลางประเทศ



* ที่มา: ข้อมูลจากตัวชี้วัดการพัฒนาระดับจังหวัดและกลุ่มจังหวัด เดือนกรกฎาคม ปี 2564 ของสำนักงานสภาพัฒนาการเศรษฐกิจและสังคมแห่งชาติ

3.2 การเปรียบเทียบค่าดัชนีระหว่างปี

ดัชนีด้านเศรษฐกิจและความมั่งคั่ง (Prosperity) จังหวัดนครนายกปี 2562 มีค่าต่ำกว่าปี 2561 เมื่อพิจารณาอัตราการเปลี่ยนแปลงตัวชี้วัด ในปี 2562 เทียบกับปี 2561 พบว่า ตัวชี้วัดที่มีการพัฒนาที่ดีขึ้น ได้แก่

- ตัวชี้วัด PT_03 อัตราการว่างงาน (ร้อยละ)
- ตัวชี้วัด PT_06 สัดส่วนปริมาณการใช้ไฟฟ้าภาคครัวเรือนต่อประชากร (kw-ชั่วโมง)
- ตัวชี้วัด PT_08 ร้อยละผู้อยู่ในระบบประกันสังคมต่อกำลังแรงงาน (ร้อยละ)

ในขณะเดียวกันตัวชี้วัดที่ต้องมีการพัฒนาให้ดีขึ้น ได้แก่

- ตัวชี้วัด PT_01 อัตราการเปลี่ยนแปลงของรายได้เฉลี่ยของครัวเรือนในจังหวัด (ร้อยละ)
- ตัวชี้วัด PT_02 อัตราการเปลี่ยนแปลงของผลิตภัณฑ์มวลรวมจังหวัด (ร้อยละ)
- ตัวชี้วัด PT_04 อัตราส่วนหนี้ต่อรายได้เฉลี่ยต่อรายได้เฉลี่ยของครัวเรือน (เท่า)
- ตัวชี้วัด PT_05 ผลภาพแรงงาน (บาท/คน)
- ตัวชี้วัด PT_07 สัดส่วนปริมาณน้ำมันเชื้อเพลิงในภาคอุตสาหกรรมต่อ GPP ภาคอุตสาหกรรม (ลิตร/ล้านบาท)
- ตัวชี้วัด PT_09 ร้อยละของครัวเรือนที่มีบ้านและที่ดินเป็นของตนเอง (ร้อยละ)
- ตัวชี้วัด PT_10 ร้อยละของหมู่บ้านที่ถนนสายหลักใช้การได้ตลอดปี (ร้อยละ)
- ตัวชี้วัด PT_11 สัมประสิทธิ์การกระจายรายได้

จังหวัดนครนายกมีการพัฒนาเศรษฐกิจและความมั่งคั่งต่ำกว่าปีที่ผ่านมา แต่ในขณะเดียวกันมีการพัฒนาที่ดีกว่าค่ากลางของประเทศ ดังนั้นจึงต้องมีการพัฒนาด้านต่าง ๆ เช่น รายได้เฉลี่ยของครัวเรือนในจังหวัด ผลภาพแรงงาน และครัวเรือนที่มีบ้านและที่ดินเป็นของตนเอง เป็นต้น เพื่อให้จังหวัดมีการพัฒนาเศรษฐกิจและความมั่งคั่งให้เป็นไปในทิศทางที่ดีขึ้นและยั่งยืนต่อไป

4. ด้านสิ่งแวดล้อม (Planet)

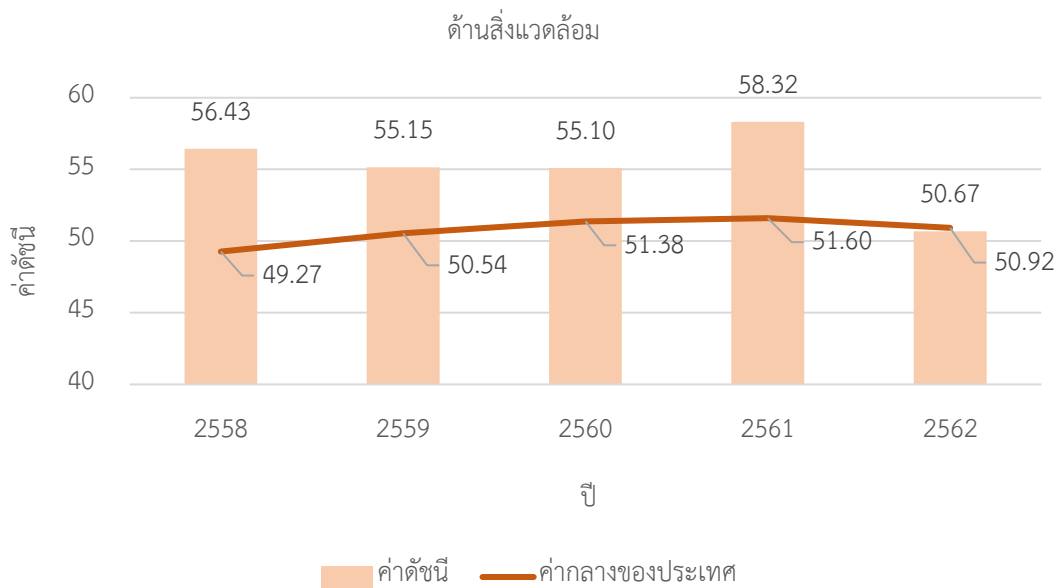
ค่าดัชนีการพัฒนามีค่ามากแสดงจังหวัดมีการพัฒนาที่ดี ตามข้อมูลสถิติในปี 2562 พบว่า

4.1 การเปรียบเทียบค่าดัชนีระหว่างจังหวัด

ปี 2562 ดัชนีด้านสิ่งแวดล้อม (Planet) มีค่าเท่ากับ 50.67 เป็นลำดับที่ 37 ของประเทศ ซึ่งต่ำกว่าค่ากลางของประเทศ (ดัชนี = 50.92)

ดัชนีด้านสิ่งแวดล้อม (Planet) ปี 2562 ต่ำกว่าปี 2561 (จากดัชนี 58.32 ในปี 2561 ลดลงเป็น 50.67 ในปี 2562) แสดงว่าจังหวัดนครนายกมีการพัฒนาด้านสิ่งแวดล้อมไปในทิศทางที่ลดลงเล็กน้อยจากปีที่ผ่านมา

ภาพ 10 ดัชนีการพัฒนาด้านสิ่งแวดล้อม (Planet) ของจังหวัดนครนายกเทียบกับค่ากลางประเทศ



* ที่มา: ข้อมูลจากตัวชี้วัดการพัฒนาระดับจังหวัดและกลุ่มจังหวัด เดือนกรกฎาคม ปี 2564 ของสำนักงานสภาพัฒนาการเศรษฐกิจและสังคมแห่งชาติ

4.2 การเปรียบเทียบค่าดัชนีระหว่างปี

ดัชนีด้านสิ่งแวดล้อม (Planet) จังหวัดนครนายกปี 2562 มีค่าต่ำกว่าปี 2561 เมื่อพิจารณาอัตราการเปลี่ยนแปลงตัวชี้วัด ในปี 2562 เทียบกับปี 2561 พบว่า ตัวชี้วัดที่มีการพัฒนาที่ดีขึ้น ได้แก่

- ตัวชี้วัด PN_03 ร้อยละของครัวเรือนที่เข้าถึงน้ำประปา (ร้อยละ)

ในขณะที่เดียวกันตัวชี้วัดที่ต้องมีการพัฒนาให้ดีขึ้น ได้แก่

- ตัวชี้วัด PN_01 อัตราการเปลี่ยนแปลงของพื้นที่ป่าไม้ในจังหวัด (ร้อยละ)
- ตัวชี้วัด PN_02 สัดส่วนปริมาณขยะที่กำจัดถูกต้องต่อปริมาณขยะที่เกิดขึ้น (ร้อยละ)
- ตัวชี้วัด PN_04 ร้อยละของประชากรที่ประสบอุทกภัย (ร้อยละ)

ในขณะที่ปี 2562 ไม่มีข้อมูลในการเปรียบเทียบ จำนวน 1 ตัวชี้วัด ได้แก่ ตัวชี้วัด PN_05 ร้อยละของประชากรที่ประสบภัยแล้ง (ร้อยละ)

จังหวัดนครนายกมีการพัฒนาด้านสิ่งแวดล้อมต่ำกว่าปีที่ผ่านมา ดังนั้นจึงต้องมีการพัฒนาด้านต่าง ๆ ได้แก่ พื้นที่ป่าไม้ในจังหวัด และปริมาณขยะที่กำจัดถูกต้อง

5. ด้านสันติภาพและยุติธรรม (Peace)

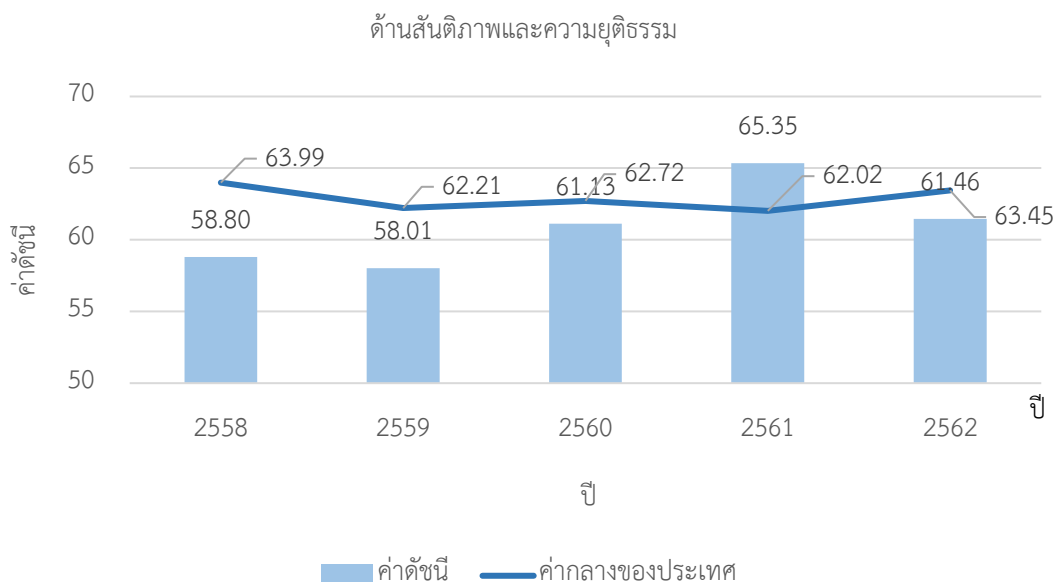
ค่าดัชนีการพัฒนามีค่ามากแสดงจังหวัดมีการพัฒนาที่ดี ตามข้อมูลสถิติในปี 2562 พบว่า

5.1 การเปรียบเทียบค่าดัชนีระหว่างจังหวัด

ปี 2562 ดัชนีด้านสันติภาพและยุติธรรม (Peace) มีค่าเท่ากับ 61.46 เป็นลำดับที่ 25 ของประเทศ ซึ่งต่ำกว่าค่ากลางของประเทศ (ดัชนี = 63.45)

ดัชนีด้านสันติภาพและยุติธรรม (Peace) ปี 2562 ต่ำกว่าปี 2561 (จากดัชนี 65.35 ในปี 2561 ลดลงเป็น 61.46 ในปี 2562) แสดงว่าจังหวัดนครนายกมีการพัฒนาด้านสันติภาพและยุติธรรมไปในทิศทางที่ลดลงเล็กน้อยจากปีที่ผ่านมา

ภาพ 11 ดัชนีการพัฒนาด้านสันติภาพและยุติธรรม (Peace) ของจังหวัดนครนายกเทียบกับค่ากลางประเทศ



* ที่มา: ข้อมูลจากตัวชี้วัดการพัฒนาระดับจังหวัดและกลุ่มจังหวัด เดือนกรกฎาคม ปี 2564 ของสำนักงานสภาพัฒนาการเศรษฐกิจและสังคมแห่งชาติ

5.2 การเปรียบเทียบค่าดัชนีระหว่างปี

ดัชนีด้านสันติภาพและยุติธรรม (Peace) จังหวัดนครนายกปี 2562 มีค่าต่ำกว่าปี 2561 เมื่อพิจารณาอัตราการเปลี่ยนแปลงตัวชี้วัด ในปี 2562 และปี 2561 พบว่า ตัวชี้วัดที่มีการพัฒนาที่ดีขึ้น ได้แก่

- ตัวชี้วัด PC_01 การแจ้งความคดีชีวิต ร่างกาย เพศ และคดีประทุษร้ายต่อทรัพย์สิน (ต่อแสนคน)
- ตัวชี้วัด PC_02 จำนวนของประชากรในเรือนจำ (ต่อแสนคน)
- ตัวชี้วัด PC_03 จำนวนเจ้าหน้าที่ตำรวจ (ต่อแสนคน)

ในขณะที่ตัวชี้วัดที่ต้องมีการพัฒนาให้ดีขึ้น ได้แก่

- ตัวชี้วัด PC_04 อัตราการฆ่าตัวตาย (ต่อแสนคน)
- ตัวชี้วัด PC_05 จำนวนผู้ถูกกักขังที่รอการพิพากษาในสัดส่วนของประชากรในเรือนจำ (ร้อยละ)

จังหวัดนครนายกมีการพัฒนาด้านสันติภาพและยุติธรรมต่ำกว่าปีที่ผ่านมาและต่ำกว่าค่ากลางของประเทศ ดังนั้น จึงต้องมีการดูแลรักษาความปลอดภัยในชีวิตและทรัพย์สินของประชาชนเพื่อลดปัญหาการก่ออาชญากรรม รวมทั้งการดูแลสุขภาพทางจิตของประชากรเพื่อลดอัตราการฆ่าตัวตาย

6. ด้านความเป็นหุ้นส่วนพัฒนา (Partnership)

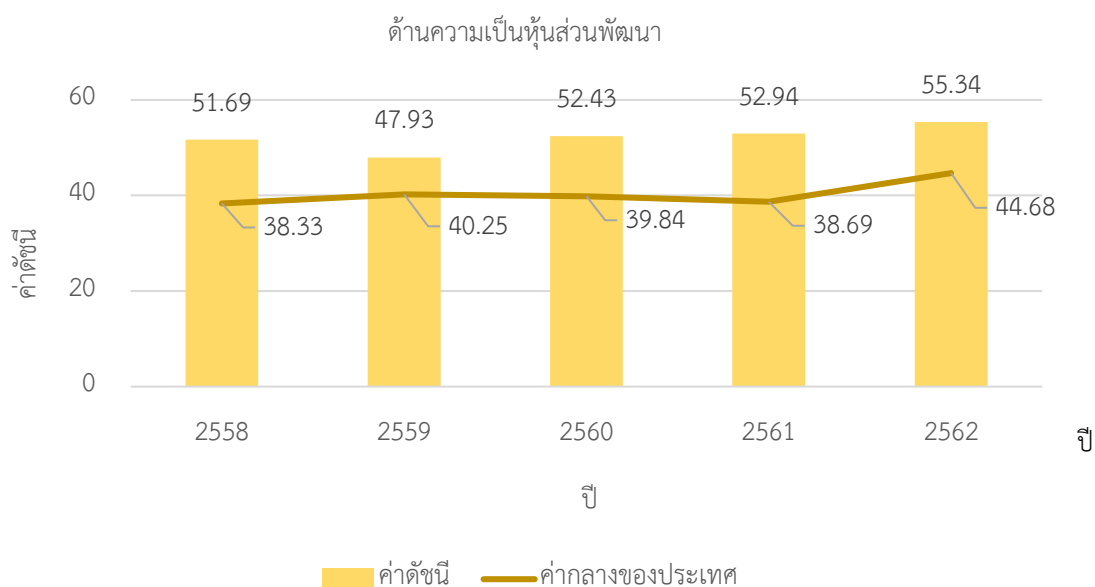
ค่าดัชนีการพัฒนามีค่ามากแสดงจังหวัดมีการพัฒนาที่ดี ตามข้อมูลสถิติในปี 2562 พบว่า

6.1 การเปรียบเทียบค่าดัชนีระหว่างจังหวัด

ปี 2562 ดัชนีด้านความเป็นหุ้นส่วนพัฒนา (Partnership) มีค่าเท่ากับ 55.34 เป็นลำดับที่ 71 ของประเทศ ซึ่งสูงกว่าค่ากลางของประเทศ (ดัชนี = 44.68)

ดัชนีด้านความเป็นหุ้นส่วนพัฒนา (Partnership) ปี 2562 สูงกว่าปี 2561 (จากดัชนี 52.94 ในปี 2561 เพิ่มขึ้นเป็น 55.34 ในปี 2562) แสดงว่าจังหวัดนครนายกมีการพัฒนาด้านความเป็นหุ้นส่วนพัฒนาไปในทิศทางที่เพิ่มขึ้นจากปีที่ผ่านมา และเมื่อเปรียบเทียบกับค่ากลางของประเทศ จะเห็นได้ว่าค่าดัชนีของปี 2561 - 2562 สูงกว่าค่ากลางของประเทศ (ดัชนีเท่ากับ 38.69 และ 44.68 ตามลำดับ)

ภาพ 12 ดัชนีการพัฒนาด้านความเป็นหุ้นส่วนพัฒนา (Partnership) เทียบกับค่ากลางประเทศ



* ที่มา: ข้อมูลจากตัวชี้วัดการพัฒนาระดับจังหวัดและกลุ่มจังหวัด เดือนกรกฎาคม ปี 2564 ของสำนักงานสภาพัฒนาการเศรษฐกิจและสังคมแห่งชาติ

6.2 การเปรียบเทียบค่าดัชนีระหว่างปี

ดัชนีด้านความเป็นหุ้นส่วนพัฒนา (Partnership) จังหวัดนครนายกปี 2562 มีค่าสูงกว่าปี 2561 เมื่อพิจารณาอัตราการเปลี่ยนแปลงตัวชี้วัด ในปี 2562 เทียบกับปี 2561 พบว่า ตัวชี้วัดที่มีการพัฒนาที่ดีขึ้นทั้ง 4 ตัวชี้วัด ได้แก่

- ตัวชี้วัด PS_01 ร้อยละของประชากรที่เข้าถึงอินเทอร์เน็ต (ร้อยละ)
- ตัวชี้วัด PS_02 ร้อยละภาษีที่ท้องถิ่นจัดเก็บได้ต่อรายได้รวมที่ไม่รวมเงินอุดหนุนและเงินอุดหนุนเฉพาะกิจ

ในขณะเดียวกันตัวชี้วัดที่ต้องมีการพัฒนาให้ดีขึ้น ได้แก่

- ตัวชี้วัด PS_03 ความสามารถในการเบิกจ่ายงบประมาณของจังหวัด (ร้อยละ)
- ตัวชี้วัด PS_04 สัดส่วนองค์กรชุมชนต่อประชากรแสนคน (แห่ง/แสนคน)

ในปี 2562 จังหวัดนครนายกมีค่าดัชนีการพัฒนาด้านความเป็นหุ้นส่วนพัฒนาที่สูงกว่าปีที่ผ่านมา และสูงกว่าค่ากลางของประเทศ แสดงให้เห็นว่าการบริหารจัดการเพื่อให้สามารถดำเนินงานตามแผนที่กำหนดไว้ และส่งผลให้สามารถเบิกจ่ายงบประมาณของจังหวัดได้ตรงตามคาบเวลาที่กำหนด

รายการข้อมูลสถิติทางการที่เกี่ยวข้องกับการพัฒนาในระดับจังหวัด

จากรายงานตัวชี้วัดการพัฒนาระดับจังหวัดและกลุ่มจังหวัด เดือนกรกฎาคม พ.ศ. 2564 ของสำนักงานสภาพัฒนาการเศรษฐกิจและสังคมแห่งชาติ พบว่า ดัชนีรวมการพัฒนาจังหวัดนครนายกปี 2562 มีค่าต่ำกว่าปี 2561 โดยเมื่อพิจารณาในแต่ละมิติการพัฒนา พบว่า ในปี 2562 มิติด้านความเป็นหุ้นส่วนพัฒนา (Partnership) มีค่าดัชนีสูงกว่าปี 2561 ส่วนมิติการพัฒนาคน (People) มิติเศรษฐกิจและความมั่งคั่ง (Prosperity) มิติสิ่งแวดล้อม (Planet) และมิติสันติภาพและยุติธรรม (Peace) มีค่าดัชนีในปี 2562 ต่ำกว่าปี 2561 ซึ่งการพัฒนาในแต่ละมิติจะต้องอาศัยข้อมูลต่าง ๆ ที่เกี่ยวข้องเป็นตัวบ่งชี้ว่าจังหวัดได้มีการพัฒนาไปในทิศทางที่ดีขึ้น

ดังนั้น ในการพัฒนาในแต่ละมิตินั้น จะต้องมีการกำหนดรายการข้อมูลต่าง ๆ ที่เกี่ยวข้อง และมีความสอดคล้องกับประเด็นการพัฒนาจังหวัดด้วย โดยเริ่มจากการวิเคราะห์ห่วงโซ่คุณค่า (Value Chain) และจัดทำผังสถิติทางการ²² ตามประเด็นการพัฒนาจังหวัด เพื่อให้สามารถตอบโจทย์การพัฒนาในระดับจังหวัดในแต่ละมิติได้ โดยมีรายละเอียดดังนี้

3.1 ประเด็นการพัฒนาที่ 1: ส่งเสริมการผลิตสินค้าเกษตรและผลิตภัณฑ์แปรรูปให้มีความปลอดภัยตรงกับความต้องการของตลาด

วัตถุประสงค์

1. เพื่อส่งเสริมให้การผลิตสินค้าเกษตรตัวใหม่ๆ ตามความต้องการของตลาดในลักษณะเป็นตลาดเฉพาะกลุ่ม (NicheMarket) (เชิงรุก)
2. เพื่อให้การผลิตสินค้าเกษตรพื้นฐานตามศักยภาพของพื้นที่ลดต้นทุนและเพิ่มผลผลิต ต่อไร่ (เชิงรับ)
3. เพื่อให้เกิดการปรับเปลี่ยนพื้นที่ การเกษตรที่ให้ ผลตอบแทนไม่คุ้มค่า ไปทำเกษตรแบบทฤษฎีใหม่ การท่องเที่ยวเชิง เกษตร การปศุสัตว์ ฯลฯ
4. เพื่อให้มีการนำเทคโนโลยีและนวัตกรรมมาใช้ในขั้นตอนการผลิตการแปรรูปการตลาด ส่งเสริมการแปรรูปเกษตรอุตสาหกรรมเพื่อสร้างมูลค่าเพิ่ม

²² ผังสถิติทางการมีส่วนประกอบสำคัญ คือ ห่วงโซ่คุณค่า (VC) ปัจจัยแห่งความสำเร็จ (CSF) ตัวชี้วัด รายการสถิติทางการ การจัดจำแนก ระดับการนำเสนอผล สถานะ หน่วยงาน การส่งข้อมูลให้ส่วนราชการส่วนกลาง (กระทรวง กรม) หรือไม่ และหมายเหตุ ซึ่งภายใต้ผังสถิติทางการจะมีสถิติทางการที่มีความสำคัญและจำเป็นในการกำหนดนโยบาย การติดตาม และประเมินผลการดำเนินงานในจังหวัด

- ตัวชี้วัด** 1. อัตราการขยายตัวของผลิตภัณฑ์มวลรวมภาคการเกษตร (GPP) เพิ่มขึ้น (ร้อยละ)
2. จำนวนแปลง/ฟาร์มที่ได้รับการรับรองมาตรฐาน GAP (แปลง/ฟาร์มต่อปี)
 3. รายได้จากการจำหน่ายสินค้าเกษตรอัตลักษณ์พื้นถิ่นเพิ่มขึ้น (ร้อยละ)
 4. จำนวนพื้นที่ เกษตรกรรมที่ได้รับการ จัดการและฟื้นฟูปรับปรุงบำรุงดิน (ไร่)
 5. แหล่งน้ำเพื่อ การเกษตรได้รับการพัฒนา/ฟื้นฟู (แห่ง)
 6. ร้อยละที่เพิ่มขึ้นของ รายได้จากการจำหน่าย สินค้า OTOP (ร้อยละ)

3.1.1 ห่วงโซ่คุณค่า (Value Chain) ที่สอดคล้องกับแผนพัฒนาจังหวัดนครนายก

แนวความคิดจัดทำห่วงโซ่คุณค่าที่สอดคล้องกับแผนพัฒนาจังหวัดนครนายก “ประเด็นการพัฒนา ที่ 1: ส่งเสริมการผลิตสินค้าเกษตรและผลิตภัณฑ์แปรรูปให้มีความปลอดภัยตรงตามความต้องการของตลาด” โดยเริ่มจากการศึกษาห่วงโซ่คุณค่าของประเทศไทย 140 เป้าหมายแผนแม่บทย่อยภายใต้แผนแม่บทภายใต้ยุทธศาสตร์ชาติ (23 ด้าน) ประเด็นที่ 3 การเกษตร แผนแม่บทย่อย 3.2 เกษตรปลอดภัย เป้าหมาย 030201 สินค้าเกษตรปลอดภัยมีมูลค่าเพิ่มขึ้น (GAP และเกษตรอินทรีย์) เป้าหมาย 030202 ผลิตภัณฑ์เกษตรปลอดภัยของไทยได้รับการยอมรับด้านคุณภาพความปลอดภัยและคุณค่าทางโภชนาการสูงขึ้น แผนแม่บทย่อย 3.4 เกษตรแปรรูป เป้าหมาย 030401 สินค้าเกษตรแปรรูปและผลิตภัณฑ์มีมูลค่าเพิ่มขึ้น จากนั้นดำเนินการจัดทำห่วงโซ่คุณค่า (Value Chain) การเกษตร ดังภาพ 13 และห่วงโซ่คุณค่า (Value Chain) ที่สอดคล้องกับแผนพัฒนาจังหวัดนครนายก เรื่อง “เกษตรปลอดภัย (มะยงชิด)” ได้ดังภาพ 13

ห่วงโซ่คุณค่า (Value Chain) “การเกษตร”



ภาพ 13 ห่วงโซ่คุณค่า (Value Chain) “เกษตรปลอดภัย (มะยงชิด)”



ตาราง 11 ผังสถิติทางการ “เกษตรปลอดภัย (มะยมชิต)”

ห่วงโซ่คุณค่า (VC)	ปัจจัยแห่งความสำเร็จ (CSF)	ตัวชี้วัด	บัญชีสถิติทางการ	การจัดจำแนก	ระดับการนำเสนอผล	สถานะข้อมูล	หน่วยงาน	การจัดส่งข้อมูลให้ส่วนราชการส่วนกลาง	หมายเหตุ
1. การวิจัยและพัฒนา+ โครงสร้างพื้นฐาน	การพัฒนาโครงสร้างพื้นฐาน	อัตราการขยายตัวของผลิตภัณฑ์มวลรวมภาคการเกษตร (GPP) เพิ่มขึ้น	ผลิตภัณฑ์จังหวัดต่อหัว		จังหวัด	พร้อมเผยแพร่	สำนักงานสภาพัฒนาการเศรษฐกิจและสังคมแห่งชาติ	ไม่ส่ง	
1. การวิจัยและพัฒนา+ โครงสร้างพื้นฐาน	การพัฒนาโครงสร้างพื้นฐาน	อัตราการขยายตัวของผลิตภัณฑ์มวลรวมภาคการเกษตร (GPP) เพิ่มขึ้น	ผลิตภัณฑ์จังหวัด ณ ราคาประจำปี ภาคการเกษตร		จังหวัด	พร้อมเผยแพร่	สำนักงานสภาพัฒนาการเศรษฐกิจและสังคมแห่งชาติ	ไม่ส่ง	
1. การวิจัยและพัฒนา+ โครงสร้างพื้นฐาน	การพัฒนาโครงสร้างพื้นฐาน	จำนวนพื้นที่เกษตรกรรมที่ได้รับการจัดการและฟื้นฟูปรับปรุงดิน	จำนวนพื้นที่เกษตรกรรมที่ได้รับการจัดการและฟื้นฟูปรับปรุงดิน		จังหวัด	พร้อมเผยแพร่	สำนักงานพัฒนาที่ดินจังหวัด	ไม่ส่ง	
1. การวิจัยและพัฒนา+ โครงสร้างพื้นฐาน	การพัฒนาโครงสร้างพื้นฐาน	จำนวนพื้นที่เกษตรกรรมที่ได้รับการจัดการและฟื้นฟูปรับปรุงดิน	ข้อมูลชุดดินในแต่ละพื้นที่ (รหัสชุดดิน)		จังหวัด	พร้อมเผยแพร่	สำนักงานพัฒนาที่ดินจังหวัด	ไม่ส่ง	
1. การวิจัยและพัฒนา+ โครงสร้างพื้นฐาน	การพัฒนาโครงสร้างพื้นฐาน	จำนวนพื้นที่เกษตรกรรมที่ได้รับการจัดการและฟื้นฟูปรับปรุงดิน	ค่าวิเคราะห์ดินในแต่ละพื้นที่ (ค่า Ph)		จังหวัด	พร้อมเผยแพร่	สำนักงานพัฒนาที่ดินจังหวัด	ไม่ส่ง	

ตาราง 11 ผังสถิติทางการ “เกษตรปลอดภัย (มะยงชิด)”

ห่วงโซ่คุณค่า (VC)	ปัจจัยแห่งความสำเร็จ (CSF)	ตัวชี้วัด	บัญชีสถิติทางการ	การจัดจำแนก	ระดับการนำเสนอผล	สถานะข้อมูล	หน่วยงาน	การจัดส่งข้อมูลให้ส่วนราชการส่วนกลาง	หมายเหตุ
1. การวิจัยและพัฒนา+ โครงสร้างพื้นฐาน	การพัฒนาโครงสร้างพื้นฐาน	แหล่งน้ำเพื่อการเกษตรได้รับการพัฒนา/ฟื้นฟู	จำนวนพื้นที่ชลประทาน		จังหวัด	พร้อมเผยแพร่	โครงการชลประทานจังหวัด	ไม่ส่ง	
1. การวิจัยและพัฒนา+ โครงสร้างพื้นฐาน	การพัฒนาโครงสร้างพื้นฐาน	แหล่งน้ำเพื่อการเกษตรได้รับการพัฒนา/ฟื้นฟู	จำนวนแหล่งน้ำเพื่อการเกษตรที่ได้รับการพัฒนา/ฟื้นฟู		จังหวัด	พร้อมเผยแพร่	โครงการชลประทานจังหวัด	ไม่ส่ง	
1. การวิจัยและพัฒนา+ โครงสร้างพื้นฐาน	การพัฒนาโครงสร้างพื้นฐาน	แหล่งน้ำเพื่อการเกษตรได้รับการพัฒนา/ฟื้นฟู	จำนวนพื้นที่แหล่งน้ำสาธารณะ - ขนาดใหญ่ + ขนาดกลาง			ไม่มีหน่วยงานที่จัดเก็บ			
1. การวิจัยและพัฒนา+ โครงสร้างพื้นฐาน	การพัฒนาโครงสร้างพื้นฐาน	แหล่งน้ำเพื่อการเกษตรได้รับการพัฒนา/ฟื้นฟู	จำนวนพื้นที่แหล่งน้ำสาธารณะ - ขนาดเล็ก			ไม่มีหน่วยงานที่จัดเก็บ			
1. การวิจัยและพัฒนา+ โครงสร้างพื้นฐาน	การพัฒนาโครงสร้างพื้นฐาน	แหล่งน้ำเพื่อการเกษตรได้รับการพัฒนา/ฟื้นฟู	ปริมาณน้ำจากแหล่งน้ำชลประทาน		จังหวัด	พร้อมเผยแพร่	สถานีอุตุนิยมวิทยา	ส่ง	
1. การวิจัยและพัฒนา+ โครงสร้างพื้นฐาน	การพัฒนาโครงสร้างพื้นฐาน	แหล่งน้ำเพื่อการเกษตรได้รับการพัฒนา/ฟื้นฟู	ปริมาณน้ำฝน		จังหวัด	พร้อมเผยแพร่	สถานีอุตุนิยมวิทยา	ส่ง	

ตาราง 11 ผังสถิติทางการ “เกษตรปลอดภัย (มะยงชิด)”

ห่วงโซ่คุณค่า (VC)	ปัจจัยแห่งความสำเร็จ (CSF)	ตัวชี้วัด	บัญชีสถิติทางการ	การจัดจำแนก	ระดับการนำเสนอผล	สถานะข้อมูล	หน่วยงาน	การจัดส่งข้อมูลให้ส่วนราชการส่วนกลาง	หมายเหตุ
1. การวิจัยและพัฒนา+ โครงสร้างพื้นฐาน	การพัฒนาโครงสร้างพื้นฐาน	แหล่งน้ำเพื่อการเกษตร ได้รับการพัฒนา/ฟื้นฟู	ความชื้นสัมพัทธ์			ไม่มีหน่วยงานที่จัดเก็บ			
1. การวิจัยและพัฒนา+ โครงสร้างพื้นฐาน	การวิจัยและพัฒนาเทคโนโลยี และนวัตกรรม เพื่อเพิ่มคุณภาพและปริมาณการผลิต	รายได้จากการจำหน่ายสินค้าเกษตรอัตลักษณ์พื้นถิ่นเพิ่มขึ้น	จำนวนพื้นที่ (Zoning) ที่มีลักษณะที่เหมาะสมในการเพาะปลูกมะยงชิด			ไม่มีหน่วยงานที่จัดเก็บ			
2.การเพิ่มผลผลิต พัฒนาคุณภาพ และลดต้นทุน	การสนับสนุนเกษตรกรให้ได้รับการพัฒนาความรู้	จำนวนแปลง / ฟาร์ม ผ่านการรับรองมาตรฐาน GAP ที่ได้รับการส่งเสริมพัฒนา	จำนวนเกษตรกรที่ได้รับ การสนับสนุน และพัฒนาความรู้เกี่ยวกับระบบการผลิตให้ได้คุณภาพและมาตรฐาน GAP หรือที่เทียบเท่า GAP จังหวัด			ไม่มีหน่วยงานที่จัดเก็บ			
2. การเพิ่มผลผลิต พัฒนาคุณภาพ และลดต้นทุน	การสนับสนุนเกษตรกรให้ได้รับการพัฒนาความรู้	จำนวนแปลง / ฟาร์ม ผ่านการรับรองมาตรฐาน GAP ที่ได้รับการส่งเสริมพัฒนา	จำนวนโครงการการสนับสนุน และพัฒนาความรู้เกี่ยวกับระบบการผลิตให้ได้คุณภาพและมาตรฐาน GAP หรือที่เทียบเท่า GAP จังหวัด			ไม่มีหน่วยงานที่จัดเก็บ			

ตาราง 11 ปัจจัยสู่ความสำเร็จ “เกษตรปลอดภัย (มะยงชิด)”

ห่วงโซ่คุณค่า (VC)	ปัจจัยแห่งความสำเร็จ (CSF)	ตัวชี้วัด	บัญชีสถิติทางการ	การจัดจำแนก	ระดับการนำเสนอผล	สถานะข้อมูล	หน่วยงาน	การจัดส่งข้อมูลให้ส่วนราชการส่วนกลาง	หมายเหตุ
2. การเพิ่มผลผลิต พัฒนาคุณภาพ และลดต้นทุน	การสนับสนุนเกษตรกรให้ได้รับการพัฒนาความรู้	จำนวนแปลง / ฟาร์ม ผ่านการรับรองมาตรฐาน GAP ที่ได้รับการส่งเสริมพัฒนา	พื้นที่เพาะปลูกมะยงชิดที่ได้รับการรับรองมาตรฐาน GAP (ไร่)			ไม่มีหน่วยงานที่จัดเก็บ			
2. การเพิ่มผลผลิต พัฒนาคุณภาพ และลดต้นทุน	การวางแผนการผลิต	รายได้จากการจำหน่ายสินค้าเกษตรอัตลักษณ์พื้นถิ่นเพิ่มขึ้น	จำนวนเกษตรกรที่ปลูกมะยงชิด ที่ได้รับมาตรฐาน GAP		จังหวัด	พร้อมเผยแพร่	สำนักงานเกษตรจังหวัด	ไม่ส่ง	
2. การเพิ่มผลผลิต พัฒนาคุณภาพ และลดต้นทุน	การวางแผนการผลิต	รายได้จากการจำหน่ายสินค้าเกษตรอัตลักษณ์พื้นถิ่นเพิ่มขึ้น	รายได้จากการจำหน่ายปลูกมะยงชิด ที่ได้รับมาตรฐาน GAP		จังหวัด	พร้อมเผยแพร่	สำนักงานเกษตรจังหวัด	ไม่ส่ง	
2. การเพิ่มผลผลิต พัฒนาคุณภาพ และลดต้นทุน	การวางแผนการผลิต	รายได้จากการจำหน่ายสินค้าเกษตรอัตลักษณ์พื้นถิ่นเพิ่มขึ้น	พื้นที่เพาะปลูกมะยงชิดทั้งหมด			ไม่มีหน่วยงานที่จัดเก็บ			
2. การเพิ่มผลผลิต พัฒนาคุณภาพ และลดต้นทุน	การวางแผนการผลิต	รายได้จากการจำหน่ายสินค้าเกษตรอัตลักษณ์พื้นถิ่นเพิ่มขึ้น	ปริมาณผลผลิตมะยงชิดที่ได้รับมาตรฐาน GAP ต่อไร่			ไม่มีหน่วยงานที่จัดเก็บ			
2. การเพิ่มผลผลิต พัฒนาคุณภาพ และลดต้นทุน	การวางแผนการผลิต	รายได้จากการจำหน่ายสินค้าเกษตรอัตลักษณ์พื้นถิ่นเพิ่มขึ้น	ปริมาณผลผลิตมะยงชิดทั้งหมด		จังหวัด	พร้อมเผยแพร่	สำนักงานเกษตรจังหวัด	ไม่ส่ง	

ตาราง 11 ผังสถิติทางการ “เกษตรปลอดภัย (มะยงชิด)”

ห่วงโซ่คุณค่า (VC)	ปัจจัยแห่งความสำเร็จ (CSF)	ตัวชี้วัด	บัญชีสถิติทางการ	การจัด จำแนก	ระดับการ นำเสนอ ผล	สถานะ ข้อมูล	หน่วยงาน	การจัดส่ง ข้อมูลให้ ส่วนราชการ ส่วนกลาง	หมายเหตุ
3. การแปรรูปและการ สร้างมูลค่าเพิ่ม	การแปรรูป และเพิ่มมูลค่า ผลิตภัณฑ์	รายได้จากการจำหน่าย สินค้าเกษตรอัตลักษณ์ พื้นถิ่นเพิ่มขึ้น	จำนวนผลิตภัณฑ์ แปรรูปจากมะยงชิด			ไม่มี หน่วยงาน ที่จัดเก็บ			
3. การแปรรูปและการ สร้างมูลค่าเพิ่ม	การรับรองคุณภาพ มาตรฐาน GAP เพื่อการค้า ในประเทศและส่งออก	รายได้จากการจำหน่าย สินค้าเกษตรอัตลักษณ์ พื้นถิ่นเพิ่มขึ้น	จำนวนมูลค่าการตลาด จากการแปรรูปสินค้าจาก มะยงชิด			ไม่มี หน่วยงาน ที่จัดเก็บ			
3. การแปรรูปและการ สร้างมูลค่าเพิ่ม	การรับรองคุณภาพ มาตรฐาน GAP เพื่อการค้า ในประเทศและส่งออก	รายได้จากการจำหน่าย สินค้าเกษตรอัตลักษณ์ พื้นถิ่นเพิ่มขึ้น	จำนวนชุมชน/กลุ่ม แม่บ้านที่ดำเนินการ แปรรูป		จังหวัด	พร้อม เผยแพร่	สำนักงานพัฒนา ชุมชนจังหวัด	ไม่ส่ง	
4. การพัฒนาระบบ การตลาด	การเพิ่มขีดความสามารถใน การแข่งขันทางการตลาด	รายได้จากการจำหน่าย สินค้าเกษตรอัตลักษณ์ พื้นถิ่นเพิ่มขึ้น	จำนวนช่องทางการ จำหน่ายสินค้าเกษตร (มะยงชิด) ของจังหวัด		จังหวัด	พร้อม เผยแพร่	สำนักงาน พาณิชย์จังหวัด	ไม่ส่ง	
4. การพัฒนาระบบ การตลาด	รูปแบบและตราสัญลักษณ์ บรรจุภัณฑ์สินค้าเกษตร (มะยงชิด)	รายได้จากการจำหน่าย สินค้าเกษตรอัตลักษณ์ พื้นถิ่นเพิ่มขึ้น	จำนวนสินค้าเกษตร (มะยงชิด) ที่จังหวัดให้การ รับรอง		จังหวัด	พร้อม เผยแพร่	สำนักงาน พาณิชย์จังหวัด	ไม่ส่ง	
4. การพัฒนาระบบ การตลาด	การพัฒนาจัดการข้อมูล การตลาด	รายได้จากการจำหน่าย สินค้าเกษตรอัตลักษณ์ พื้นถิ่นเพิ่มขึ้น	การจัดทำข้อมูลราคาของ มะยงชิด		จังหวัด	พร้อม เผยแพร่	สำนักงาน พาณิชย์จังหวัด	ไม่ส่ง	

ตาราง 11 ปัจจัยความสำเร็จ “เกษตรปลอดภัย (มะยงชิด)”

ห่วงโซ่คุณค่า (VC)	ปัจจัยแห่งความสำเร็จ (CSF)	ตัวชี้วัด	บัญชีสถิติทางการ	การจัดจำแนก	ระดับการนำเสนอผล	สถานะข้อมูล	หน่วยงาน	การจัดส่งข้อมูลให้ส่วนราชการส่วนกลาง	หมายเหตุ
4. การพัฒนาระบบการตลาด	การพัฒนาจัดการข้อมูลการตลาด	รายได้จากการจำหน่ายสินค้าเกษตรอัตลักษณ์พื้นถิ่นเพิ่มขึ้น	จำนวนช่องทาง/จุดการให้บริการเผยแพร่ข้อมูลมะยงชิด (GAP)		จังหวัด	พร้อมเผยแพร่	สำนักงานพาณิชย์จังหวัด	ไม่ส่ง	
4. การพัฒนาระบบการตลาด	การพัฒนาจัดการข้อมูลการตลาด	รายได้จากการจำหน่ายสินค้าเกษตรอัตลักษณ์พื้นถิ่นเพิ่มขึ้น	จำนวนผู้มาใช้บริการข้อมูลด้านมะยงชิด		จังหวัด	พร้อมเผยแพร่	สำนักงานพาณิชย์จังหวัด	ไม่ส่ง	
4. การพัฒนาระบบการตลาด	การพัฒนาจัดการข้อมูลการตลาด	ร้อยละที่เพิ่มขึ้นของรายได้จากการจำหน่ายสินค้า OTOP	จำนวนช่องทางการจำหน่ายสินค้า OTOP		จังหวัด	พร้อมเผยแพร่	สำนักงานพาณิชย์จังหวัด	ไม่ส่ง	
4. การพัฒนาระบบการตลาด	การพัฒนาจัดการข้อมูลการตลาด	ร้อยละที่เพิ่มขึ้นของรายได้จากการจำหน่ายสินค้า OTOP	รายได้จากการขายสินค้า OTOP		จังหวัด	พร้อมเผยแพร่	สำนักงานพัฒนาชุมชนจังหวัด	ส่ง	

3.2 ประเด็นการพัฒนาที่ 2: ส่งเสริมและพัฒนากองท่องเที่ยวเชิงนิเวศ สุขภาพ วัฒนธรรม การบริการ และการประชุมที่ได้มาตรฐาน

วัตถุประสงค์

1. เพื่อพัฒนากองท่องเที่ยว กลางแจ้ง การผจญภัยเชิง นิเวศ สุขภาพ วิถีชุมชน วัฒนธรรม สำหรับคนทุกวัย ที่ได้มาตรฐาน
2. เพื่อเพิ่มแหล่ง พักผ่อน เพิ่มพลังตาม ความต้องการของ ผู้ประกอบการเขตพัฒนา พิเศษ ภาคตะวันออก กรุงเทพมหานคร และ ปริมณฑล
3. เพื่อสามารถ ตอบสนองความต้องการ ของนักท่องเที่ยวที่มีการ เปลี่ยนแปลงอย่าง รวดเร็ว
4. เพื่อส่งเสริมให้ นักท่องเที่ยวจะกลับมา ท่องเที่ยวจนอยากซ้ำ และเพิ่มจำนวนวันใน การพัก และค่าใช้จ่าย รวมทั้งมีการกระจาย รายได้การท่องเที่ยวสู่ ชุมชน

- ตัวชี้วัด**
1. รายได้จากการ ท่องเที่ยวของผู้เยี่ยมเยือนเพิ่มขึ้น (ร้อยละ)
 2. ร้อยละที่เพิ่มขึ้นของ จำนวนนักท่องเที่ยว(ร้อยละ)
 3. จำนวนแหล่ง ท่องเที่ยวได้รับการ พัฒนาเพิ่มขึ้น (แห่ง)

3.2.1 ห่วงโซ่คุณค่า (Value Chain) ที่สอดคล้องกับแผนพัฒนาจังหวัดนครนายก

3.2.1 ห่วงโซ่คุณค่า (Value Chain) ที่สอดคล้องกับแผนพัฒนาจังหวัด

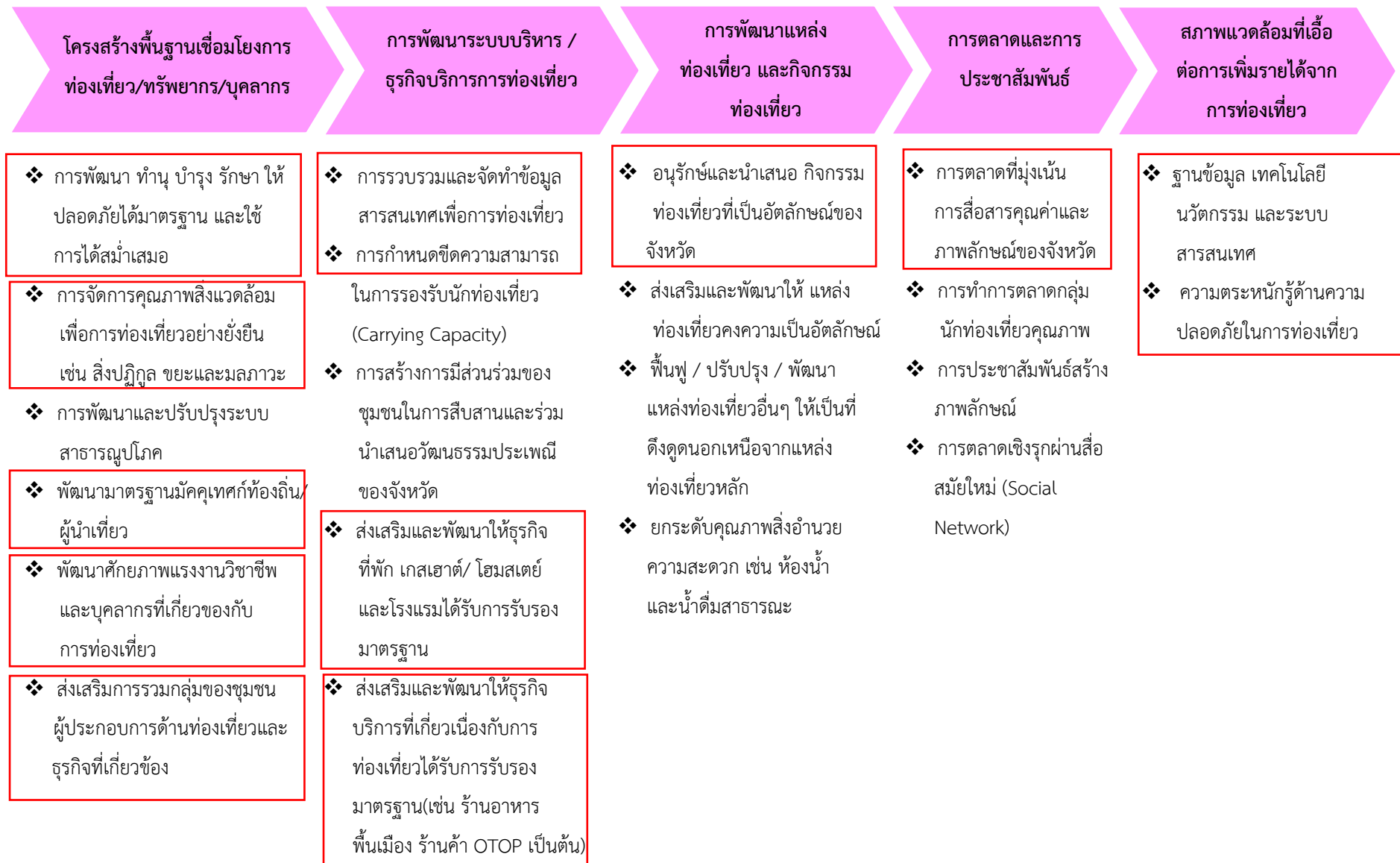
แนวคิดการจัดทำห่วงโซ่คุณค่าที่สอดคล้องกับแผนพัฒนาจังหวัดนครนายก “ประเด็นการพัฒนาที่ 2 ส่งเสริมและพัฒนากองท่องเที่ยวเชิงนิเวศ สุขภาพ วัฒนธรรม การบริการ และการประชุมที่ได้มาตรฐาน” โดยเริ่มจากการศึกษาห่วงโซ่คุณค่าของประเทศไทย 140 เป้าหมายแผนแม่บทย่อย ภายใต้แผนแม่บทภายใต้ยุทธศาสตร์ชาติ (23 ด้าน) ประเด็น 5 การท่องเที่ยว

- แผนแม่บทย่อย 05.1 การท่องเที่ยวเชิงสร้างสรรค์และวัฒนธรรม เป้าหมาย 050101 รายได้จากการท่องเที่ยวเชิงสร้างสรรค์และวัฒนธรรมเพิ่มขึ้น เป้าหมาย 050102 เมืองและชุมชนที่มีศักยภาพด้านการท่องเที่ยวเชิงสร้างสรรค์และวัฒนธรรมเพิ่มขึ้น เป้าหมาย 050103 สินค้าท่องเที่ยวเชิงสร้างสรรค์และวัฒนธรรมได้รับการขึ้นทะเบียนทรัพย์สินทางปัญญาเพิ่มขึ้น
- แผนแม่บทย่อย 05.2 การท่องเที่ยวเชิงธุรกิจ เป้าหมาย 050201 รายได้จากการท่องเที่ยวเชิงธุรกิจเพิ่มขึ้น
- แผนแม่บทย่อย 05.3 การท่องเที่ยวเชิงสุขภาพ ความงาม และแพทย์แผนไทย เป้าหมาย 050301 รายได้จากการท่องเที่ยวเชิงสุขภาพ ความงาม และแพทย์แผนไทยเพิ่มขึ้น เป้าหมาย 050303 สถานประกอบการด้านการท่องเที่ยวเชิงสุขภาพและบริการทางการแพทย์ได้รับมาตรฐานเพิ่มขึ้น
- แผนแม่บทย่อย 05.5 การท่องเที่ยวเชื่อมโยงภูมิภาค เป้าหมาย 050501 ประเทศไทยเป็นจุดเชื่อมต่อการเดินทางของนักท่องเที่ยวในภูมิภาคอาเซียน

- แผนแม่บทย่อย 05.6 การพัฒนาระบบนิเวศการท่องเที่ยว เป้าหมาย 050601 นักท่องเที่ยวมีความปลอดภัยในชีวิตและทรัพย์สินมากขึ้น เป้าหมาย โครงสร้างพื้นฐานเพื่อสนับสนุนการท่องเที่ยวมีคุณภาพและมาตรฐานดีขึ้น เป้าหมาย 050603 การท่องเที่ยวอย่างมีความรับผิดชอบต่อสังคมและสิ่งแวดล้อมดีขึ้น

จากนั้นดำเนินการจัดทำห่วงโซ่คุณค่า (Value Chain) การท่องเที่ยว และห่วงโซ่คุณค่า (Value Chain) ที่สอดคล้องกับแผนพัฒนาจังหวัดนครนายก เรื่อง “การท่องเที่ยวจังหวัดนครนายก” ได้ดังภาพ 14

ภาพ 14 ห่วงโซ่คุณค่า (Value Chain) “การท่องเที่ยวจังหวัดนครนายก”



ตาราง 12 ผังสถิติทางการ “การท่องเที่ยวของจังหวัดนครนายก”

ห่วงโซ่คุณค่า (VC)	ปัจจัยแห่งความสำเร็จ (CSF)	ตัวชี้วัด	รายการสถิติ	การจัดจำแนก	ระดับการนำเสนอผล	สถานะข้อมูล	หน่วยงาน	การจัดส่งข้อมูลให้ส่วนราชการส่วนกลาง	หมายเหตุ
1.โครงสร้างพื้นฐานเชื่อมโยงการท่องเที่ยว/ทรัพยากร/บุคลากร	ส่งเสริมการรวมกลุ่มของชุมชนผู้ประกอบการด้านท่องเที่ยวและธุรกิจที่เกี่ยวข้อง	รายได้จากการท่องเที่ยวของผู้เยี่ยมเยือนเพิ่มขึ้น	จำนวนเครือข่ายการท่องเที่ยวโดยชุมชน		จังหวัด	พร้อมเผยแพร่	สำนักงานท่องเที่ยวและกีฬาจังหวัด	ส่ง	
1.โครงสร้างพื้นฐานเชื่อมโยงการท่องเที่ยว/ทรัพยากร/บุคลากร	ส่งเสริมการรวมกลุ่มของชุมชนผู้ประกอบการด้านท่องเที่ยวและธุรกิจที่เกี่ยวข้อง	รายได้จากการท่องเที่ยวของผู้เยี่ยมเยือนเพิ่มขึ้น	จำนวนเครือข่ายผู้ประกอบการท่องเที่ยวของจังหวัด		จังหวัด	พร้อมเผยแพร่	สำนักงานท่องเที่ยวและกีฬาจังหวัด	ส่ง	
1.โครงสร้างพื้นฐานเชื่อมโยงการท่องเที่ยว/ทรัพยากร/บุคลากร	พัฒนาศักยภาพแรงงานวิชาชีพและบุคลากรที่เกี่ยวข้องกับการท่องเที่ยว	จำนวนแหล่งท่องเที่ยวได้รับการพัฒนาเพิ่มขึ้น	จำนวนบุคลากรที่ให้บริการสถานที่พัก/โรงแรมที่ได้รับการพัฒนาศักยภาพ		จังหวัด	พร้อมเผยแพร่	สำนักงานท่องเที่ยวและกีฬาจังหวัด	ส่ง	
1.โครงสร้างพื้นฐานเชื่อมโยงการท่องเที่ยว/ทรัพยากร/บุคลากร	พัฒนาศักยภาพแรงงานวิชาชีพและบุคลากรที่เกี่ยวข้องกับการท่องเที่ยว	รายได้จากการท่องเที่ยวของผู้เยี่ยมเยือนเพิ่มขึ้น	จำนวนบุคลากรที่ให้บริการสถานที่พัก/โรงแรมทั้งหมด		จังหวัด	พร้อมเผยแพร่	สำนักงานท่องเที่ยวและกีฬาจังหวัด	ส่ง	
1.โครงสร้างพื้นฐานเชื่อมโยงการท่องเที่ยว/ทรัพยากร/บุคลากร	พัฒนาศักยภาพแรงงานวิชาชีพและบุคลากรที่เกี่ยวข้องกับการท่องเที่ยว	จำนวนแหล่งท่องเที่ยวได้รับการพัฒนาเพิ่มขึ้น	จำนวนผู้ประกอบการด้านการท่องเที่ยวที่ได้รับการพัฒนาศักยภาพ		จังหวัด	พร้อมเผยแพร่	สำนักงานท่องเที่ยวและกีฬาจังหวัด	ส่ง	

ตาราง 12 ผังสถิติทางการ “การท่องเที่ยวของจังหวัดนครนายก”

ห่วงโซ่คุณค่า (VC)	ปัจจัยแห่งความสำเร็จ (CSF)	ตัวชี้วัด	รายการสถิติ	การจัดจำแนก	ระดับการนำเสนอผล	สถานะข้อมูล	หน่วยงาน	การจัดส่งข้อมูลให้ส่วนราชการส่วนกลาง	หมายเหตุ
1.โครงสร้างพื้นฐานเชื่อมโยงการท่องเที่ยว/ทรัพยากร/บุคลากร	พัฒนาศักยภาพแรงงานวิชาชีพและบุคลากรที่เกี่ยวข้องกับการท่องเที่ยว	รายได้จากการท่องเที่ยวของผู้เยี่ยมเยือนเพิ่มขึ้น	จำนวนผู้ประกอบการด้านที่พัก/โรงแรมทั้งหมดในจังหวัด		จังหวัด	พร้อมเผยแพร่	สำนักงานท่องเที่ยวและกีฬาจังหวัด	ส่ง	
1.โครงสร้างพื้นฐานเชื่อมโยงการท่องเที่ยว/ทรัพยากร/บุคลากร	พัฒนามาตรฐานมัคคุเทศก์ท้องถิ่น/ผู้นำเที่ยว	จำนวนแหล่งท่องเที่ยวได้รับการพัฒนาเพิ่มขึ้น	จำนวนมัคคุเทศก์ท้องถิ่น/ผู้นำเที่ยวที่ได้รับใบอนุญาตเป็นมัคคุเทศก์/ผู้นำเที่ยว		จังหวัด	พร้อมเผยแพร่	สำนักงานท่องเที่ยวและกีฬาจังหวัด	ส่ง	
1.โครงสร้างพื้นฐานเชื่อมโยงการท่องเที่ยว/ทรัพยากร/บุคลากร	การพัฒนา ทำนุ บำรุงรักษา ให้ปลอดภัยได้มาตรฐาน และใช้ได้สม่ำเสมอ	จำนวนแหล่งท่องเที่ยวได้รับการพัฒนาเพิ่มขึ้น	จำนวนท่ารถและจุดจอดรถโดยสารสาธารณะ		จังหวัด	พร้อมเผยแพร่	สำนักงานขนส่งจังหวัด	ส่ง	
1. โครงสร้างพื้นฐานเชื่อมโยงการท่องเที่ยว/ทรัพยากร/บุคลากร	การจัดการคุณภาพสิ่งแวดล้อมเพื่อการท่องเที่ยวอย่างยั่งยืน เช่น สิ่งปฏิกูล ขยะและมลภาวะ	จำนวนแหล่งท่องเที่ยวได้รับการพัฒนาเพิ่มขึ้น	จำนวนที่พัก/โรงแรมที่มีระบบการกำจัดน้ำเสียแยกตามประเภท (โรงแรม รีสอร์ท เกสเฮาส์ ฯลฯ)			ไม่มีหน่วยงานที่จัดเก็บ			
2. การพัฒนาระบบบริหาร /ธุรกิจบริการการท่องเที่ยว	การรวบรวมและจัดทำข้อมูลสารสนเทศเพื่อการท่องเที่ยว	ร้อยละที่เพิ่มขึ้นของจำนวนนักท่องเที่ยว	จำนวนนักท่องเที่ยวทั้งหมด (รวมทั้งจังหวัด)		จังหวัด	พร้อมเผยแพร่	สำนักงานท่องเที่ยวและกีฬาจังหวัด	ส่ง	

ตาราง 12 ผังสถิติทางการ “การท่องเที่ยวของจังหวัดนครนายก”

ห่วงโซ่คุณค่า (VC)	ปัจจัยแห่งความสำเร็จ (CSF)	ตัวชี้วัด	รายการสถิติ	การจัดจำแนก	ระดับการนำเสนอผล	สถานะข้อมูล	หน่วยงาน	การจัดส่งข้อมูลให้ส่วนราชการส่วนกลาง	หมายเหตุ
2. การพัฒนาระบบบริหาร /ธุรกิจบริการการท่องเที่ยว	การรวบรวมและจัดทำข้อมูล สารสนเทศเพื่อการท่องเที่ยว	ร้อยละที่เพิ่มขึ้นของจำนวนนักท่องเที่ยว	จำนวนแหล่งท่องเที่ยวเพื่อการเรียนรู้		จังหวัด	พร้อมเผยแพร่	สำนักงานพัฒนาชุมชนจังหวัดนครนายก	ไม่ส่ง	
2. การพัฒนาระบบบริหาร /ธุรกิจบริการการท่องเที่ยว	การรวบรวมและจัดทำข้อมูล สารสนเทศเพื่อการท่องเที่ยว	ร้อยละที่เพิ่มขึ้นของจำนวนนักท่องเที่ยว	จำนวนแหล่งท่องเที่ยวเชิงเกษตร จังหวัดนครนายก		จังหวัด	พร้อมเผยแพร่	สำนักงานเกษตรจังหวัดนครนายก	ไม่ส่ง	
2. การพัฒนาระบบบริหาร /ธุรกิจบริการการท่องเที่ยว	การรวบรวมและจัดทำข้อมูล สารสนเทศเพื่อการท่องเที่ยว	ร้อยละที่เพิ่มขึ้นของจำนวนนักท่องเที่ยว	รายชื่อแหล่งท่องเที่ยวเชิงเกษตร จังหวัดนครนายก		จังหวัด	พร้อมเผยแพร่	สำนักงานเกษตรจังหวัดนครนายก	ไม่ส่ง	
2. การพัฒนาระบบบริหาร /ธุรกิจบริการการท่องเที่ยว	การรวบรวมและจัดทำข้อมูล สารสนเทศเพื่อการท่องเที่ยว	ร้อยละที่เพิ่มขึ้นของจำนวนนักท่องเที่ยว	จำนวนนักท่องเที่ยวที่พักค้างคืนทั้งหมด		จังหวัด	พร้อมเผยแพร่	สำนักงานท่องเที่ยวและกีฬาจังหวัด	ส่ง	
2. การพัฒนาระบบบริหาร /ธุรกิจบริการการท่องเที่ยว	การรวบรวมและจัดทำข้อมูล สารสนเทศเพื่อการท่องเที่ยว	รายได้จากการท่องเที่ยวของผู้เยี่ยมเยือนเพิ่มขึ้น	จำนวนโรงแรมรีสอร์ทและเกสต์เฮาส์ทั้งหมด		อำเภอ	พร้อมเผยแพร่	ที่ทำการปกครองจังหวัด	ไม่ส่ง	
2. การพัฒนาระบบบริหาร /ธุรกิจบริการการท่องเที่ยว	การรวบรวมและจัดทำข้อมูล สารสนเทศเพื่อการท่องเที่ยว	รายได้จากการท่องเที่ยวของผู้เยี่ยมเยือนเพิ่มขึ้น	จำนวนโรงแรมรีสอร์ทและเกสต์เฮาส์แยกตามประเภทดาว		อำเภอ	พร้อมเผยแพร่	ที่ทำการปกครองจังหวัด	ไม่ส่ง	
2. การพัฒนาระบบบริหาร /ธุรกิจบริการการท่องเที่ยว	การรวบรวมและจัดทำข้อมูล สารสนเทศเพื่อการท่องเที่ยว	รายได้จากการท่องเที่ยวของผู้เยี่ยมเยือนเพิ่มขึ้น	ราคาต่อคืนแยกตามประเภทห้องพัก		อำเภอ	พร้อมเผยแพร่	ที่ทำการปกครองจังหวัด	ไม่ส่ง	

ตาราง 12 ผังสถิติทางการ “การท่องเที่ยวของจังหวัดนครนายก”

ห่วงโซ่คุณค่า (VC)	ปัจจัยแห่งความสำเร็จ (CSF)	ตัวชี้วัด	รายการสถิติ	การจัดจำแนก	ระดับการนำเสนอผล	สถานะข้อมูล	หน่วยงาน	การจัดส่งข้อมูลให้ส่วนราชการส่วนกลาง	หมายเหตุ
2. การพัฒนาระบบบริหาร /ธุรกิจบริการการท่องเที่ยว	การรวบรวมและจัดทำข้อมูลสารสนเทศเพื่อการท่องเที่ยว	รายได้จากการท่องเที่ยวของผู้เยี่ยมเยือนเพิ่มขึ้น	จำนวนห้องพักโรงแรม รีสอร์ทและเกตเฮาส์ทั้งหมด		อำเภอ	พร้อมเผยแพร่	ที่ทำการปกครองจังหวัด	ไม่ส่ง	
2. การพัฒนาระบบบริหาร /ธุรกิจบริการการท่องเที่ยว	การรวบรวมและจัดทำข้อมูลสารสนเทศเพื่อการท่องเที่ยว	จำนวนแหล่งท่องเที่ยวได้รับการพัฒนาเพิ่มขึ้น	จำนวนโรงแรมรีสอร์ทและเกตเฮาส์ที่มีใบอนุญาต (จดทะเบียนตาม พรบ โรงแรม)		อำเภอ	พร้อมเผยแพร่	ที่ทำการปกครองจังหวัด	ไม่ส่ง	
2. การพัฒนาระบบบริหาร /ธุรกิจบริการการท่องเที่ยว	การรวบรวมและจัดทำข้อมูลสารสนเทศเพื่อการท่องเที่ยว	จำนวนแหล่งท่องเที่ยวได้รับการพัฒนาเพิ่มขึ้น	จำนวนโรงแรมรีสอร์ทและเกตเฮาส์ที่ไม่มีใบอนุญาต			ไม่มีหน่วยงานที่จัดเก็บ			
2. การพัฒนาระบบบริหาร /ธุรกิจบริการการท่องเที่ยว	การรวบรวมและจัดทำข้อมูลสารสนเทศเพื่อการท่องเที่ยว	จำนวนแหล่งท่องเที่ยวได้รับการพัฒนาเพิ่มขึ้น	จำนวนสถานที่พัก/โรงแรมที่มีการให้บริการระบบ WiFi		อำเภอ	พร้อมเผยแพร่	ที่ทำการปกครองจังหวัด	ไม่ส่ง	
2. การพัฒนาระบบบริหาร /ธุรกิจบริการการท่องเที่ยว	การรวบรวมและจัดทำข้อมูลสารสนเทศเพื่อการท่องเที่ยว	จำนวนแหล่งท่องเที่ยวได้รับการพัฒนาเพิ่มขึ้น	จำนวนของที่พัก/โรงแรม/ รีสอร์ทที่มีการติดตั้งกล้อง CCTV		อำเภอ	พร้อมเผยแพร่	ที่ทำการปกครองจังหวัด	ไม่ส่ง	
2. การพัฒนาระบบบริหาร /ธุรกิจบริการการท่องเที่ยว	ส่งเสริมและพัฒนาให้ธุรกิจที่พัก Guest- house/ Home stay และโรงแรมได้รับการรับรองมาตรฐาน	จำนวนแหล่งท่องเที่ยวได้รับการพัฒนาเพิ่มขึ้น	จำนวนรีสอร์ทที่ได้รับระดับมาตรฐาน			ไม่มีหน่วยงานที่จัดเก็บ			

ตาราง 12 ผังสถิติทางการ “การท่องเที่ยวของจังหวัดนครนายก”

ห่วงโซ่คุณค่า (VC)	ปัจจัยแห่งความสำเร็จ (CSF)	ตัวชี้วัด	รายการสถิติ	การจัดจำแนก	ระดับการนำเสนอผล	สถานะข้อมูล	หน่วยงาน	การจัดส่งข้อมูลให้ส่วนราชการส่วนกลาง	หมายเหตุ
2. การพัฒนาระบบบริหาร /ธุรกิจบริการการท่องเที่ยว	ส่งเสริมและพัฒนาให้ธุรกิจที่พัก Guest- house/ Home stay และโรงแรม ได้รับการรับรองมาตรฐาน	จำนวนแหล่งท่องเที่ยว ได้รับการพัฒนาเพิ่มขึ้น	จำนวนเกสเฮาส์ที่ได้รับระดับมาตรฐาน			ไม่มีหน่วยงานที่จัดเก็บ			
2. การพัฒนาระบบบริหาร /ธุรกิจบริการการท่องเที่ยว	ส่งเสริมและพัฒนาให้ธุรกิจที่พัก Guest- house/ Home stay และโรงแรม ได้รับการรับรองมาตรฐาน	จำนวนแหล่งท่องเที่ยว ได้รับการพัฒนาเพิ่มขึ้น	จำนวนภัตตาคาร ร้านอาหาร สตรีทฟู้ด ที่ได้รับการรับรองมาตรฐาน		จังหวัด	พร้อมเผยแพร่	สำนักงานพาณิชย์จังหวัดนครนายก	ไม่ส่ง	
2. การพัฒนาระบบบริหาร /ธุรกิจบริการการท่องเที่ยว	ส่งเสริมและพัฒนาให้ธุรกิจที่พัก Guest- house/ Home stay และโรงแรม ได้รับการรับรองมาตรฐาน	จำนวนแหล่งท่องเที่ยว ได้รับการพัฒนาเพิ่มขึ้น	จำนวนโรงแรม รีสอร์ท และโฮมสเตย์ ที่ได้รับการรับรองมาตรฐาน		จังหวัด	พร้อมเผยแพร่	สำนักงานพาณิชย์จังหวัดนครนายก	ไม่ส่ง	
2. การพัฒนาระบบบริหาร /ธุรกิจบริการการท่องเที่ยว	ส่งเสริมและพัฒนาให้ธุรกิจที่พัก Guest- house/ Home stay และโรงแรม ได้รับการรับรองมาตรฐาน	จำนวนแหล่งท่องเที่ยว ได้รับการพัฒนาเพิ่มขึ้น	จำนวนธุรกิจบริการที่เกี่ยวข้องเกี่ยวกับการท่องเที่ยว อาทิ สปา ร้านอาหาร ที่ได้รับมาตรฐาน		จังหวัด	พร้อมเผยแพร่	สำนักงานท่องเที่ยวและกีฬาจังหวัด	ส่ง	
2. การพัฒนาระบบบริหาร /ธุรกิจบริการการท่องเที่ยว	ส่งเสริมและพัฒนาให้ธุรกิจบริการที่เกี่ยวข้องกับการท่องเที่ยวได้รับการรับรองมาตรฐาน(เช่นร้านอาหารพื้นเมืองร้านค้า OTOP เป็นต้น)	จำนวนแหล่งท่องเที่ยว ได้รับการพัฒนาเพิ่มขึ้น	จำนวนร้านอาหารที่ได้รับมาตรฐาน		จังหวัด	พร้อมเผยแพร่	สำนักงานสาธารณสุขจังหวัด	ส่ง	

ตาราง 12 ผังสถิติทางการ “การท่องเที่ยวของจังหวัดนครนายก”

ห่วงโซ่คุณค่า (VC)	ปัจจัยแห่งความสำเร็จ (CSF)	ตัวชี้วัด	รายการสถิติ	การจัดจำแนก	ระดับการนำเสนอผล	สถานะข้อมูล	หน่วยงาน	การจัดส่งข้อมูลให้ส่วนราชการส่วนกลาง	หมายเหตุ
2. การพัฒนาระบบบริหาร /ธุรกิจบริการการท่องเที่ยว	ส่งเสริมและพัฒนาให้ธุรกิจบริการที่เกี่ยวข้องกับการท่องเที่ยวได้รับการรับรองมาตรฐาน(เช่น ร้านอาหารพื้นเมือง ร้านค้า OTOP เป็นต้น)	รายได้จากการท่องเที่ยวของผู้เยี่ยมเยือนเพิ่มขึ้น	จำนวนสินค้าของฝากและของที่ระลึกได้รับการรับรองมาตรฐาน (เช่น OTOP ดาว เป็นต้น)		จังหวัด	พร้อมเผยแพร่	สำนักงานพัฒนาชุมชนจังหวัด	ไม่ส่ง	
2. การพัฒนาระบบบริหาร /ธุรกิจบริการการท่องเที่ยว	ส่งเสริมและพัฒนาให้ธุรกิจบริการที่เกี่ยวข้องกับการท่องเที่ยวได้รับการรับรองมาตรฐาน(เช่น ร้านอาหารพื้นเมือง ร้านค้า OTOP เป็นต้น)	รายได้จากการท่องเที่ยวของผู้เยี่ยมเยือนเพิ่มขึ้น	จำนวนสินค้าของฝาก (OTOP) ระดับ 5 ดาว ประเภทของใช้ ของประดับตกแต่ง ของที่ระลึก		จังหวัด	พร้อมเผยแพร่	สำนักงานพัฒนาชุมชนจังหวัด	ไม่ส่ง	
2. การพัฒนาระบบบริหาร /ธุรกิจบริการการท่องเที่ยว	ส่งเสริมและพัฒนาให้ธุรกิจบริการที่เกี่ยวข้องกับการท่องเที่ยวได้รับการรับรองมาตรฐาน(เช่น ร้านอาหารพื้นเมือง ร้านค้า OTOP เป็นต้น)	รายได้จากการท่องเที่ยวของผู้เยี่ยมเยือนเพิ่มขึ้น	จำนวนสินค้าของฝาก (OTOP) ระดับ 5 ดาว ประเภทอาหาร		จังหวัด	พร้อมเผยแพร่	สำนักงานพัฒนาชุมชนจังหวัด	ไม่ส่ง	

ตาราง 12 ผังสถิติทางการ “การท่องเที่ยวของจังหวัดนครนายก”

หัวข้อคุณค่า (VC)	ปัจจัยแห่งความสำเร็จ (CSF)	ตัวชี้วัด	รายการสถิติ	การจัดจำแนก	ระดับการนำเสนอผล	สถานะข้อมูล	หน่วยงาน	การจัดส่งข้อมูลให้ส่วนราชการส่วนกลาง	หมายเหตุ
2. การพัฒนาระบบบริหาร /ธุรกิจบริการการท่องเที่ยว	ส่งเสริมและพัฒนาให้ธุรกิจบริการที่เกี่ยวข้องกับการท่องเที่ยวได้รับการรับรองมาตรฐาน(เช่น ร้านอาหารพื้นเมือง ร้านค้า OTOP เป็นต้น)	รายได้จากการท่องเที่ยวของผู้เยี่ยมเยือนเพิ่มขึ้น	มูลค่าสินค้าของฝากและของที่ระลึก		จังหวัด	พร้อมเผยแพร่	สำนักงานพัฒนาชุมชน จังหวัด	ไม่ส่ง	
2. การพัฒนาระบบบริหาร/ธุรกิจบริการการท่องเที่ยว	การรวบรวมและการจัดทำข้อมูลสารสนเทศเพื่อการท่องเที่ยว	ร้อยละที่เพิ่มขึ้นของจำนวนนักท่องเที่ยว	จำนวนนักท่องเที่ยวชาวไทย		จังหวัด	พร้อมเผยแพร่	สำนักงานท่องเที่ยวและกีฬาจังหวัด	ส่ง	
2. การพัฒนาระบบบริหาร/ธุรกิจบริการการท่องเที่ยว	การรวบรวมและการจัดทำข้อมูลสารสนเทศเพื่อการท่องเที่ยว	ร้อยละที่เพิ่มขึ้นของจำนวนนักท่องเที่ยว	จำนวนนักท่องเที่ยวชาวต่างชาติ		จังหวัด	พร้อมเผยแพร่	สำนักงานท่องเที่ยวและกีฬาจังหวัด	ส่ง	
2. การพัฒนาระบบบริหาร/ธุรกิจบริการการท่องเที่ยว	การรวบรวมและการจัดทำข้อมูลสารสนเทศเพื่อการท่องเที่ยว	รายได้จากการท่องเที่ยวของผู้เยี่ยมเยือนเพิ่มขึ้น	จำนวนผู้เยี่ยมเยือน (มาเที่ยวและไม่ค้างคืน) ชาวไทย/คนต่างประเทศ		จังหวัด	พร้อมเผยแพร่	สำนักงานท่องเที่ยวและกีฬาจังหวัด	ส่ง	
2. การพัฒนาระบบบริหาร/ธุรกิจบริการการท่องเที่ยว	การรวบรวมและการจัดทำข้อมูลสารสนเทศเพื่อการท่องเที่ยว	รายได้จากการท่องเที่ยวของผู้เยี่ยมเยือนเพิ่มขึ้น	จำนวนผู้เยี่ยมเยือน (มาเที่ยวและไม่ค้างคืน) ชาวต่างประเทศ		จังหวัด	พร้อมเผยแพร่	สำนักงานท่องเที่ยวและกีฬาจังหวัด	ส่ง	

ตาราง 12 ผังสถิติทางการ “การท่องเที่ยวของจังหวัดนครนายก”

ห่วงโซ่คุณค่า (VC)	ปัจจัยแห่งความสำเร็จ (CSF)	ตัวชี้วัด	รายการสถิติ	การจัดจำแนก	ระดับการนำเสนอผล	สถานะข้อมูล	หน่วยงาน	การจัดส่งข้อมูลให้ส่วนราชการส่วนกลาง	หมายเหตุ
2. การพัฒนาระบบบริหาร/ธุรกิจบริการการท่องเที่ยว	การรวบรวมและการจัดทำข้อมูลสารสนเทศเพื่อการท่องเที่ยว	รายได้จากการท่องเที่ยวของผู้เยี่ยมเยือนเพิ่มขึ้น	จำนวนวันพักเฉลี่ยของนักท่องเที่ยว		จังหวัด	พร้อมเผยแพร่	สำนักงานท่องเที่ยวและกีฬาจังหวัด	ส่ง	
3. การพัฒนาแหล่งท่องเที่ยว และกิจกรรมท่องเที่ยว	อนุรักษ์และนำเสนอกิจกรรมท่องเที่ยวที่เป็นอัตลักษณ์ของจังหวัด	รายได้จากการท่องเที่ยวของผู้เยี่ยมเยือนเพิ่มขึ้น	จำนวนกิจกรรมการท่องเที่ยวของจังหวัดในแต่ละปี		จังหวัด	พร้อมเผยแพร่	สำนักงานท่องเที่ยวและกีฬาจังหวัด	ส่ง	
3. การพัฒนาแหล่งท่องเที่ยว และกิจกรรมท่องเที่ยว	อนุรักษ์และนำเสนอกิจกรรมท่องเที่ยวที่เป็นอัตลักษณ์ของจังหวัด	รายได้จากการท่องเที่ยวของผู้เยี่ยมเยือนเพิ่มขึ้น	จำนวนกิจกรรม/สันทนาการที่ที่พัก/โรงแรมจัด		จังหวัด	พร้อมเผยแพร่	สำนักงานท่องเที่ยวและกีฬาจังหวัด	ส่ง	
4. การตลาดและการประชาสัมพันธ์	การตลาดที่มุ่งเน้นการสื่อสารคุณค่าและภาพลักษณ์ของจังหวัด	จำนวนแหล่งท่องเที่ยวได้รับการพัฒนาเพิ่มขึ้น	จำนวนที่พัก/โรงแรมที่มีการใช้สื่อสมัยใหม่ เช่น facebook		จังหวัด	พร้อมเผยแพร่	สำนักงานท่องเที่ยวและกีฬาจังหวัด	ส่ง	
5.สภาพแวดล้อมที่เอื้อต่อการเพิ่มรายได้จากการท่องเที่ยว	ฐานข้อมูลเทคโนโลยีนวัตกรรม และระบบสารสนเทศ	จำนวนแหล่งท่องเที่ยวได้รับการพัฒนาเพิ่มขึ้น	จำนวนฐานข้อมูลเพื่อการท่องเที่ยว		จังหวัด	พร้อมเผยแพร่	สำนักงานท่องเที่ยวและกีฬาจังหวัด	ส่ง	
5.สภาพแวดล้อมที่เอื้อต่อการเพิ่มรายได้จากการท่องเที่ยว	ฐานข้อมูลเทคโนโลยีนวัตกรรม และระบบสารสนเทศ	จำนวนแหล่งท่องเที่ยวได้รับการพัฒนาเพิ่มขึ้น	จำนวนผู้เข้าชม Website ด้านการท่องเที่ยวของจังหวัด			ไม่มีหน่วยงานที่จัดเก็บ			

ตาราง 12 ผังสถิติทางการ “การท่องเที่ยวของจังหวัดนครนายก”

ห่วงโซ่คุณค่า (VC)	ปัจจัยแห่งความสำเร็จ (CSF)	ตัวชี้วัด	รายการสถิติ	การจัดจำแนก	ระดับการนำเสนอผล	สถานะข้อมูล	หน่วยงาน	การจัดส่งข้อมูลให้ส่วนราชการส่วนกลาง	หมายเหตุ
5.สภาพแวดล้อมที่เอื้อต่อการเพิ่มรายได้จากการท่องเที่ยว	ฐานข้อมูลเทคโนโลยี นวัตกรรม และระบบสารสนเทศ	จำนวนแหล่งท่องเที่ยวได้รับการพัฒนาเพิ่มขึ้น	จำนวนสื่อที่เป็นข้อมูลให้กับนักท่องเที่ยว		จังหวัด	พร้อมเผยแพร่	สำนักงานท่องเที่ยวและกีฬาจังหวัด	ส่ง	
5.สภาพแวดล้อมที่เอื้อต่อการเพิ่มรายได้จากการท่องเที่ยว	ฐานข้อมูลเทคโนโลยี นวัตกรรม และระบบสารสนเทศ	จำนวนแหล่งท่องเที่ยวได้รับการพัฒนาเพิ่มขึ้น	จำนวนโรงแรมในจังหวัดที่มีบริการจองห้องพักทาง Internet		จังหวัด	พร้อมเผยแพร่	สำนักงานท่องเที่ยวและกีฬาจังหวัด	ส่ง	
5.สภาพแวดล้อมที่เอื้อต่อการเพิ่มรายได้จากการท่องเที่ยว	ความตระหนักรู้ด้านความปลอดภัยในการท่องเที่ยว	จำนวนแหล่งท่องเที่ยวได้รับการพัฒนาเพิ่มขึ้น	จำนวนคดีของนักท่องเที่ยวที่ลดลง		จังหวัด	ต้องพัฒนา	ตำรวจภูธรจังหวัด	ไม่ส่ง	
5.สภาพแวดล้อมที่เอื้อต่อการเพิ่มรายได้จากการท่องเที่ยว	ความตระหนักรู้ด้านความปลอดภัยในการท่องเที่ยว	จำนวนแหล่งท่องเที่ยวได้รับการพัฒนาเพิ่มขึ้น	จำนวนอุบัติเหตุที่เกิดขึ้นกับนักท่องเที่ยว		จังหวัด	ต้องพัฒนา	ตำรวจภูธรจังหวัด	ไม่ส่ง	
5.สภาพแวดล้อมที่เอื้อต่อการเพิ่มรายได้จากการท่องเที่ยว	ความตระหนักรู้ด้านความปลอดภัยในการท่องเที่ยว	จำนวนแหล่งท่องเที่ยวได้รับการพัฒนาเพิ่มขึ้น	จำนวนจุดตรวจเส้นทางสำคัญที่ไปสู่แหล่งท่องเที่ยวในช่วงเทศกาลท่องเที่ยว		จังหวัด	พร้อมเผยแพร่	แขวงการทางชนบท	ไม่ส่ง	
5.สภาพแวดล้อมที่เอื้อต่อการเพิ่มรายได้จากการท่องเที่ยว	ความตระหนักรู้ด้านความปลอดภัยในการท่องเที่ยว	จำนวนแหล่งท่องเที่ยวได้รับการพัฒนาเพิ่มขึ้น	จำนวนป้ายแจ้งเตือนภัยที่อาจเกิดกับนักท่องเที่ยว		จังหวัด	พร้อมเผยแพร่	แขวงการทางชนบท	ไม่ส่ง	

ตาราง 12 ผังสถิติทางการ “การท่องเที่ยวของจังหวัดนครนายก”

ห่วงโซ่คุณค่า (VC)	ปัจจัยแห่งความสำเร็จ (CSF)	ตัวชี้วัด	รายการสถิติ	การจัดจำแนก	ระดับการนำเสนอผล	สถานะข้อมูล	หน่วยงาน	การจัดส่งข้อมูลให้ส่วนราชการส่วนกลาง	หมายเหตุ
5.สภาพแวดล้อมที่เอื้อต่อการเพิ่มรายได้จากการท่องเที่ยว	ความตระหนักรู้ด้านความปลอดภัยในการท่องเที่ยว	จำนวนแหล่งท่องเที่ยวได้รับการพัฒนาเพิ่มขึ้น	จำนวนการร้องเรียนจากการบริการโรงแรม/ที่พัก		จังหวัด	พร้อมเผยแพร่	สำนักงานท่องเที่ยวและกีฬาจังหวัด	ส่ง	
5.สภาพแวดล้อมที่เอื้อต่อการเพิ่มรายได้จากการท่องเที่ยว	ความตระหนักรู้ด้านความปลอดภัยในการท่องเที่ยว	จำนวนแหล่งท่องเที่ยวได้รับการพัฒนาเพิ่มขึ้น	จำนวนและประเภทการร้องเรียนของนักท่องเที่ยว		จังหวัด	พร้อมเผยแพร่	ศูนย์ดำรงธรรม (สำนักงานจังหวัด)	ไม่ส่ง	

3.3 ประเด็นการพัฒนาก่อนที่ 3: พัฒนาความรู้และทักษะในการประกอบอาชีพของประชาชน รวมถึงจัดเตรียมโครงสร้างพื้นฐานให้บริการประชาชนอย่างเป็นระบบ เพื่อให้ชุมชนมีความเข้มแข็ง รวมทั้งเสริมสร้างความมั่นคงในสังคมให้มีความสุข

วัตถุประสงค์

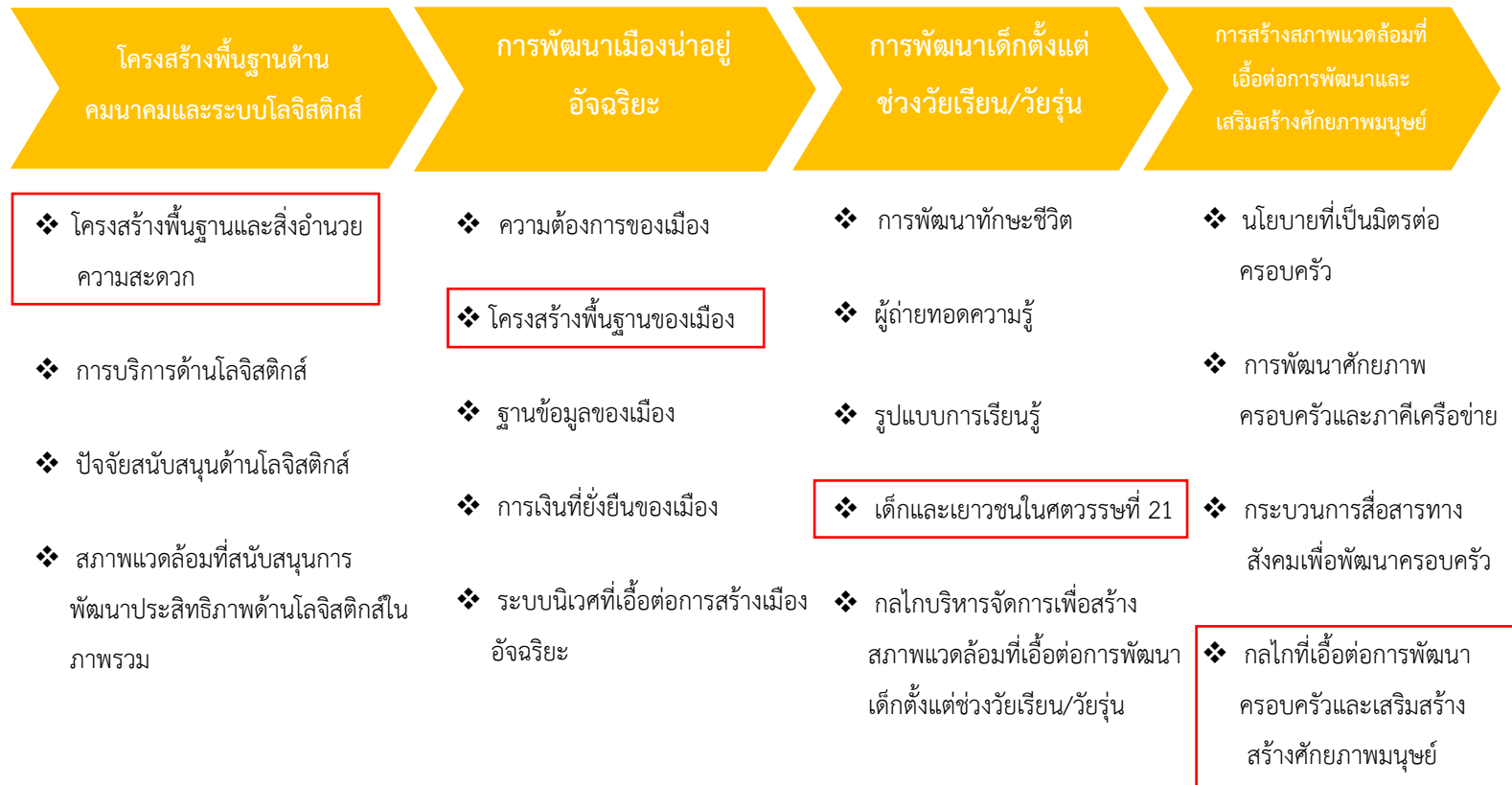
1. เพื่อให้มีระบบโครงสร้างพื้นฐานและสาธารณูปโภคที่ ครอบคลุมทุกพื้นที่และ ได้มาตรฐาน
2. เพื่อส่งเสริมให้ ประชาชนมีสุขภาพดี และลดอัตราการตาย จากโรคอุบัติใหม่
3. เพื่อให้ประชาชนมีความปลอดภัยในชีวิตและทรัพย์สิน
4. เพื่อส่งเสริมให้ประชาชนมีความรู้และทักษะในการประกอบอาชีพและค่าใช้จ่าย รวมทั้งมีการกระจาย รายได้การท่องเที่ยวสู่ ชุมชน

- ตัวชี้วัด**
1. จำนวนของเส้นทางการคมนาคม (สายหลัก) ที่ได้รับการปรับปรุงให้ ได้มาตรฐาน (แห่ง)
 2. จำนวนของระบบ สาธารณูปโภคที่ ประชาชนเข้าถึงเพิ่มขึ้น (แห่ง)
 3. ร้อยละคนจน เป้าหมาย (TPMAP) ได้รับความช่วยเหลือ/ เข้าถึงบริการภาครัฐ ไม่น้อยกว่า (ร้อยละ)
 4. ระดับคะแนนเฉลี่ย ผลการทดสอบทาง การศึกษาระดับชาติ ขั้นพื้นฐาน (O-NET) เพิ่มขึ้น เมื่อเทียบกับปี ที่ผ่านมา (ร้อยละ)

3.3.1 ห่วงโซ่คุณค่า (Value Chain) ที่สอดคล้องกับแผนพัฒนาจังหวัดนครนายก

แนวคิดว่า การจัดทำห่วงโซ่คุณค่าที่ สอดคล้องกับแผนพัฒนาจังหวัด นครนายก “ประเด็นการพัฒนา ก่อนที่ 3: พัฒนาความรู้และทักษะในการประกอบอาชีพของประชาชน รวมถึงจัดเตรียมโครงสร้างพื้นฐานให้บริการประชาชนอย่างเป็นระบบ เพื่อให้ชุมชนมีความเข้มแข็ง รวมทั้งเสริมสร้างความมั่นคงในสังคมให้มีความสุข” โดยเริ่มจากการศึกษาห่วงโซ่คุณค่าของประเทศไทย 140 เป้าหมายแผนแม่บทย่อย ภายใต้แผนแม่บทภายใต้ยุทธศาสตร์ชาติ (23 ด้าน) ประเด็นที่ 7 โครงสร้างพื้นฐาน ระบบโลจิสติกส์ และดิจิทัล มี 3 แผนแม่บทย่อย 10 เป้าหมาย ประเด็นที่ 6 พื้นที่และเมืองน่าอยู่อัจฉริยะ มี 2 แผนแม่บทย่อย 3 เป้าหมาย ประเด็น 11 ศักยภาพคนตลอดช่วงชีวิต มี 5 แผนแม่บทย่อย 6 เป้าหมาย จากนั้น ดำเนินการจัดทำห่วงโซ่คุณค่า (Value Chain) ที่สอดคล้องกับแผนพัฒนาจังหวัดนครนายก เรื่อง “การพัฒนาคุณภาพชีวิตจังหวัดนครนายก” ได้ดังภาพ 15

ภาพ 15 ห่วงโซ่คุณค่า (Value Chain) “การพัฒนาคุณภาพชีวิตจังหวัดนครนายก”



ตาราง 13 ผังสถิติทางการ “การพัฒนาคุณภาพชีวิตจังหวัดนครนายก”

ห่วงโซ่คุณค่า (VC)	ปัจจัยแห่งความสำเร็จ (CSF)	ตัวชี้วัด	รายการสถิติ	การจัด จำแนก	ระดับการ นำเสนอผล	สถานะ ข้อมูล	หน่วยงาน	การจัดส่ง ข้อมูลให้ส่วน ราชการ ส่วนกลาง	หมายเหตุ
1. โครงสร้างพื้นฐานด้าน คมนาคมและระบบโลจิสติกส์	โครงสร้างพื้นฐานและ สิ่งอำนวยความสะดวก	จำนวนของเส้นทางการ คมนาคมที่ได้รับการ ปรับปรุงให้ได้มาตรฐาน	จำนวนของเส้นทางการ คมนาคมทั้งหมด			ไม่มี หน่วยงาน ที่จัดเก็บ			
1. โครงสร้างพื้นฐานด้าน คมนาคมและระบบโลจิสติกส์	โครงสร้างพื้นฐานและ สิ่งอำนวยความสะดวก	จำนวนของเส้นทางการ คมนาคมที่ได้รับการ ปรับปรุงให้ได้มาตรฐาน	จำนวนของเส้นทาง การคมนาคมที่ได้รับ การปรับปรุงให้ได้ มาตรฐาน			ไม่มี หน่วยงาน ที่จัดเก็บ			
1. โครงสร้างพื้นฐานด้าน คมนาคมและระบบโลจิสติกส์	โครงสร้างพื้นฐานและสิ่ง อำนวยความสะดวก	จำนวนของเส้นทางการ คมนาคมที่ได้รับการ ปรับปรุงให้ได้มาตรฐาน	จำนวนของเส้นทาง การคมนาคมที่ยัง ไม่ได้รับการปรับปรุงให้ ได้มาตรฐาน			ไม่มี หน่วยงาน ที่จัดเก็บ			
1. โครงสร้างพื้นฐานด้าน คมนาคมและระบบโลจิสติกส์	โครงสร้างพื้นฐานและสิ่ง อำนวยความสะดวก	จำนวนของเส้นทางการ คมนาคมที่ได้รับการ ปรับปรุงให้ได้มาตรฐาน	เส้นทางถนนที่มีสภาพ ชำรุดไม่สมบูรณ์			ไม่มี หน่วยงาน ที่จัดเก็บ			
1. โครงสร้างพื้นฐานด้าน คมนาคมและระบบโลจิสติกส์	โครงสร้างพื้นฐานและ สิ่งอำนวยความสะดวก	จำนวนของเส้นทางการ คมนาคมที่ได้รับการ ปรับปรุงให้ได้มาตรฐาน	จำนวนประเภทขนส่ง สาธารณะจังหวัด นครนายก		จังหวัด	พร้อม เผยแพร่	สำนักงานขนส่ง จังหวัด	ไม่ส่ง	

ตาราง 13 ผังสถิติทางการ “การพัฒนาคุณภาพชีวิตจังหวัดนครนายก”

ห่วงโซ่คุณค่า (VC)	ปัจจัยแห่งความสำเร็จ (CSF)	ตัวชี้วัด	รายการสถิติ	การจัด จำแนก	ระดับการ นำเสนอผล	สถานะ ข้อมูล	หน่วยงาน	การจัดส่ง ข้อมูลให้ส่วน ราชการ ส่วนกลาง	หมายเหตุ
2. การพัฒนาเมืองน่าอยู่ อัจฉริยะ	โครงสร้างพื้นฐานของ เมือง	จำนวนของระบบ สาธารณูปโภคที่ ประชาชนเข้าถึง	จำนวนของครัวเรือนที่ เข้าถึงไฟฟ้า		จังหวัด	พร้อม เผยแพร่	การไฟฟ้าส่วน ภูมิภาคจังหวัด	ส่ง	
2. การพัฒนาเมืองน่าอยู่ อัจฉริยะ	โครงสร้างพื้นฐานของ เมือง	จำนวนของระบบ สาธารณูปโภคที่ ประชาชนเข้าถึง	จำนวนครัวเรือนที่ เข้าถึงน้ำประปา		จังหวัด	พร้อม เผยแพร่	การประปาส่วน ภูมิภาคจังหวัด	ส่ง	
2. การพัฒนาเมืองน่าอยู่ อัจฉริยะ	โครงสร้างพื้นฐานของ เมือง	จำนวนของระบบ สาธารณูปโภคที่ ประชาชนเข้าถึง	จำนวนครัวเรือนที่มีการ ใช้ Internet		จังหวัด	พร้อม เผยแพร่	สำนักงานสถิติ แห่งชาติ	ไม่ส่ง	
3. การพัฒนาเด็กตั้งแต่ช่วง วัยเรียน/วัยรุ่น	เด็กและเยาวชน ในศตวรรษที่ 21	ระดับคะแนนเฉลี่ยผลการ ทดสอบทางการศึกษา ระดับชาติขั้นพื้นฐาน (O- NET) เพิ่มขึ้น	ระดับคะแนนเฉลี่ย O-NET ของนักเรียนชั้น ประถมศึกษาตอนปลาย		โรงเรียน	พร้อม เผยแพร่	สำนักงาน ศึกษาธิการจังหวัด	ไม่ส่ง	
3. การพัฒนาเด็กตั้งแต่ช่วง วัยเรียน/วัยรุ่น	เด็กและเยาวชน ในศตวรรษที่ 21	ระดับคะแนนเฉลี่ยผล การทดสอบทาง การศึกษาระดับชาติขั้น พื้นฐาน (O-NET) เพิ่มขึ้น	ระดับคะแนนเฉลี่ย O-NET ของนักเรียนชั้น มัธยมศึกษาตอนต้น		โรงเรียน	พร้อม เผยแพร่	สำนักงาน ศึกษาธิการจังหวัด	ไม่ส่ง	

ตาราง 13 ผังสถิติทางการ “การพัฒนาคุณภาพชีวิตจังหวัดนครนายก”

ห่วงโซ่คุณค่า (VC)	ปัจจัยแห่งความสำเร็จ (CSF)	ตัวชี้วัด	รายการสถิติ	การจัด จำแนก	ระดับการ นำเสนอผล	สถานะ ข้อมูล	หน่วยงาน	การจัดส่ง ข้อมูลให้ส่วน ราชการ ส่วนกลาง	หมายเหตุ
3. การพัฒนาเด็กตั้งแต่ช่วง วัยเรียน/วัยรุ่น	เด็กและเยาวชน ในศตวรรษที่ 21	ระดับคะแนนเฉลี่ยผล การทดสอบทาง การศึกษาระดับชาติขั้น พื้นฐาน (O-NET) เพิ่มขึ้น	ระดับคะแนนเฉลี่ย O-NET ของนักเรียนชั้น มัธยมศึกษาตอนปลาย		โรงเรียน	พร้อม เผยแพร่	ศึกษาธิการ จังหวัด	ไม่ส่ง	
4. การสร้างสภาพแวดล้อม ที่เอื้อต่อการพัฒนาและ เสริมสร้างศักยภาพมนุษย์	กลไกที่เอื้อต่อการ พัฒนาครอบครัวและ เสริมสร้างสร้างศักยภาพ มนุษย์	ร้อยละคนจนเป้าหมาย (TPMAP) ได้รับการ ช่วยเหลือ/เข้าถึงบริการ ภาครัฐ	จำนวนคนจนเป้าหมาย ทั้งหมดของจังหวัด นครนายก		จังหวัด	พร้อม เผยแพร่	สำนักงานพัฒนา ชุมชนจังหวัด	ส่ง	
4. การสร้างสภาพแวดล้อม ที่เอื้อต่อการพัฒนาและ เสริมสร้างศักยภาพมนุษย์	กลไกที่เอื้อต่อการ พัฒนาครอบครัวและ เสริมสร้างสร้างศักยภาพ มนุษย์	ร้อยละคนจนเป้าหมาย (TPMAP) ได้รับการ ช่วยเหลือ/เข้าถึงบริการ ภาครัฐ	จำนวนคนจนเป้าหมาย ที่ได้รับบัตรสวัสดิการ แห่งรัฐ		จังหวัด	พร้อม เผยแพร่	สำนักงานพัฒนา ชุมชนจังหวัด	ส่ง	
4. การสร้างสภาพแวดล้อม ที่เอื้อต่อการพัฒนาและ เสริมสร้างศักยภาพมนุษย์	กลไกที่เอื้อต่อการพัฒนา ครอบครัวและเสริมสร้าง สร้างศักยภาพมนุษย์	ร้อยละคนจนเป้าหมาย (TPMAP) ได้รับการช่วยเหลือ/ เข้าถึงบริการภาครัฐ	จำนวนคนจนเป้าหมาย ที่ได้รับการช่วยเหลือ เรื่องเงินช่วยเหลือ			ไม่มี หน่วยงาน ที่จัดเก็บ			
4. การสร้างสภาพแวดล้อม ที่เอื้อต่อการพัฒนาและ เสริมสร้างศักยภาพมนุษย์	กลไกที่เอื้อต่อการ พัฒนาครอบครัวและ เสริมสร้างสร้างศักยภาพ มนุษย์	ร้อยละคนจนเป้าหมาย (TPMAP) ได้รับการ ช่วยเหลือ/เข้าถึงบริการ ภาครัฐ	จำนวนคนจนเป้าหมาย ที่ได้รับการช่วยเหลือ ด้านที่ที่พิกอาศัย		จังหวัด	พร้อม เผยแพร่	สำนักงานพัฒนา ชุมชนจังหวัด	ส่ง	

ตาราง 13 ผังสถิติทางการ “การพัฒนาคุณภาพชีวิตจังหวัดนครนายก”

ห่วงโซ่คุณค่า (VC)	ปัจจัยแห่งความสำเร็จ (CSF)	ตัวชี้วัด	รายการสถิติ	การจัด จำแนก	ระดับการ นำเสนอผล	สถานะ ข้อมูล	หน่วยงาน	การจัดส่ง ข้อมูลให้ส่วน ราชการ ส่วนกลาง	หมายเหตุ
4. การสร้างสภาพแวดล้อม ที่เอื้อต่อการพัฒนาและ เสริมสร้างศักยภาพมนุษย์	กลไกที่เอื้อต่อการ พัฒนาครอบครัวและ เสริมสร้างสร้างศักยภาพ มนุษย์	ร้อยละคนจนเป้าหมาย (TPMAP) ได้รับการ ช่วยเหลือ/เข้าถึงบริการ ภาครัฐ	จำนวนคนจนเป้าหมาย ที่ได้รับการช่วยเหลือ ด้านสาธารณสุข		จังหวัด	พร้อม เผยแพร่	สำนักงานพัฒนา ชุมชนจังหวัด	ส่ง	
4. การสร้างสภาพแวดล้อม ที่เอื้อต่อการพัฒนาและ เสริมสร้างศักยภาพมนุษย์	กลไกที่เอื้อต่อการ พัฒนาครอบครัวและ เสริมสร้างสร้างศักยภาพ มนุษย์	ร้อยละคนจนเป้าหมาย (TPMAP) ได้รับการ ช่วยเหลือ/เข้าถึงบริการ ภาครัฐ	จำนวนคนจนเป้าหมาย ที่ได้รับการช่วยเหลือ ด้านการฝึกอาชีพ			ไม่มี หน่วยงาน ที่จัดเก็บ			

3.4 ประเด็นการพัฒนาที่ 4: อนุรักษ์ พื้นฟู และบริหารจัดการทรัพยากรธรรมชาติและ สิ่งแวดล้อม ให้เกิดความสมดุลต่อระบบนิเวศ โดยประชาชนมีส่วนร่วม

วัตถุประสงค์

1. เพื่อให้ประชาชนมีส่วนร่วมในการรักษาทรัพยากรธรรมชาติและสิ่งแวดล้อมอย่างยั่งยืน
2. เพื่อส่งเสริมให้ประชาชนทุกภาคส่วนให้ความสำคัญกับการประหยัดพลังงาน การใช้พลังงานสะอาด และการนำของเสีย ด้านการเกษตรมาเป็นพลังงานทดแทน

ตัวชี้วัด 1. ปริมาณการกำจัดวัชพืชและสิ่งกีดขวางทางน้ำจำนวนไม่น้อยกว่า 10,000ตัน/ปี

2. พื้นที่ลิ่งถูกกัดเซาะได้รับการป้องกัน (ปีละ 2 แห่ง)
3. จำนวนเครือข่ายอนุรักษ์ทรัพยากรธรรมชาติเพิ่มขึ้น(เครือข่าย)
4. จำนวนชุมชนหรือกลุ่ม ผลิตภัณฑ์ชุมชน มีการใช้ พลังงานทดแทนเพิ่มขึ้น(ชุมชน/กลุ่ม)
5. จำนวนพื้นที่ป่าที่ได้รับการพัฒนา/ฟื้นฟูเพิ่มขึ้น(ไร่/ปี)
6. ร้อยละของขยะมูลฝอยชุมชนที่ถูกกำจัดอย่างถูกหลักวิชาการ (ร้อยละ)

3.3.1 ห่วงโซ่คุณค่า (Value Chain) ที่สอดคล้องกับแผนพัฒนาจังหวัดนครนายก

แนวคิดการจัดทำห่วงโซ่คุณค่าที่สอดคล้องกับแผนพัฒนาจังหวัดนครนายก “ประเด็นการพัฒนา ที่ 3: พัฒนาความรู้และทักษะในการประกอบอาชีพของประชาชน รวมถึงจัดเตรียมโครงสร้างพื้นฐาน ให้บริการประชาชนอย่างเป็นระบบ เพื่อให้ชุมชนมีความเข้มแข็ง รวมทั้งเสริมสร้างความมั่นคงในสังคมให้มีความสุข” โดยเริ่มจากการศึกษาห่วงโซ่คุณค่าของประเทศไทย 140 เป้าหมายแผนแม่บทย่อย ภายใต้แผนแม่บทภายใต้ยุทธศาสตร์ชาติ (23 ด้าน) โดยเริ่มจากการศึกษาห่วงโซ่คุณค่าของประเทศไทย 140 เป้าหมาย แผนแม่บทย่อย ภายใต้แผนแม่บทภายใต้ยุทธศาสตร์ชาติ (23 ด้าน) ประเด็นที่ 8 การเติบโตอย่างยั่งยืน มี 5 แผนแม่บทย่อย 8 เป้าหมาย ประเด็นที่ 7 โครงสร้างพื้นฐาน ระบบโลจิสติกส์ และดิจิทัล มี 3 แผนแม่บทย่อย 10 เป้าหมาย ประเด็น 18 การเติบโตอย่างยั่งยืน มี 5 แผนแม่บทย่อย 8 เป้าหมาย รวมทั้งศึกษาห่วงโซ่คุณค่ามาตรฐาน (Generic Value Chain) ประเด็นด้านทรัพยากรธรรมชาติ การกัดเซาะชายฝั่ง จากนั้นดำเนินการจัดทำห่วงโซ่คุณค่า (Value Chain) ที่สอดคล้องกับแผนพัฒนาจังหวัดนครนายก เรื่อง “การ อนุรักษ์ พื้นฟู และบริหารจัดการทรัพยากรธรรมชาติและสิ่งแวดล้อมจังหวัดนครนายก” ได้ดังภาพ 16

ภาพ 16 ห่วงโซ่คุณค่า (Value Chain) “การ อนุรักษ์ ป่าไม้ และบริหารจัดการทรัพยากรธรรมชาติและสิ่งแวดล้อมจังหวัดนครนายก”



ตาราง 14 ผังสถิติทางการ “การ อนุรักษ์ ป่าไม้ และบริหารจัดการทรัพยากรธรรมชาติและสิ่งแวดล้อมจังหวัดนครนายก”

ห่วงโซ่คุณค่า (VC)	ปัจจัยแห่งความสำเร็จ (CSF)	ตัวชี้วัด	รายการสถิติ	การจัดจำแนก	ระดับการนำเสนอผล	สถานะข้อมูล	หน่วยงาน	การจัดส่งข้อมูลให้ส่วนราชการส่วนกลาง	หมายเหตุ
1. การจัดการมลพิษที่มีผลกระทบต่อสิ่งแวดล้อม	การบริหารจัดการที่เหมาะสมกับประเภทและชนิดขยะ	ร้อยละของขยะมูลฝอยชุมชนที่ถูกกำจัดอย่างถูกต้องตามหลักวิชาการ	ปริมาณขยะมูลฝอยที่เกิดขึ้น		จังหวัด	พร้อมเผยแพร่	สำนักงานทรัพยากรธรรมชาติและสิ่งแวดล้อม	ส่ง	
1. การจัดการมลพิษที่มีผลกระทบต่อสิ่งแวดล้อม	การบริหารจัดการที่เหมาะสมกับประเภทและชนิดขยะ	ร้อยละของขยะมูลฝอยชุมชนที่ถูกกำจัดอย่างถูกต้องตามหลักวิชาการ	ปริมาณขยะมูลฝอยที่นำกลับมาใช้ประโยชน์		จังหวัด	พร้อมเผยแพร่	สำนักงานทรัพยากรธรรมชาติและสิ่งแวดล้อม	ส่ง	
1. การจัดการมลพิษที่มีผลกระทบต่อสิ่งแวดล้อม	การบริหารจัดการที่เหมาะสมกับประเภทและชนิดขยะ	ร้อยละของขยะมูลฝอยชุมชนที่ถูกกำจัดอย่างถูกต้องตามหลักวิชาการ	ปริมาณขยะมูลฝอยที่กำจัดถูกต้อง		จังหวัด	พร้อมเผยแพร่	สำนักงานทรัพยากรธรรมชาติและสิ่งแวดล้อม	ส่ง	
1. การจัดการมลพิษที่มีผลกระทบต่อสิ่งแวดล้อม	การบริหารจัดการที่เหมาะสมกับประเภทและชนิดขยะ	ร้อยละของขยะมูลฝอยชุมชนที่ถูกกำจัดอย่างถูกต้องตามหลักวิชาการ	ปริมาณขยะมูลฝอยที่ได้รับการกำจัด		อปท.	พร้อมเผยแพร่	สำนักงานท้องถิ่นจังหวัดนครนายก	ไม่ส่ง	
1. การจัดการมลพิษที่มีผลกระทบต่อสิ่งแวดล้อม	การบริหารจัดการที่เหมาะสมกับประเภทและชนิดขยะ	ร้อยละของขยะมูลฝอยชุมชนที่ถูกกำจัดอย่างถูกต้องตามหลักวิชาการ	ปริมาณขยะมูลฝอยที่เข้าสู่ระบบการกำจัดขยะทั้งหมด		อปท.	พร้อมเผยแพร่	สำนักงานท้องถิ่นจังหวัดนครนายก	ไม่ส่ง	
1. การจัดการมลพิษที่มีผลกระทบต่อสิ่งแวดล้อม	การบริหารจัดการที่เหมาะสมกับประเภทและชนิดขยะ	ร้อยละของขยะมูลฝอยชุมชนที่ถูกกำจัดอย่างถูกต้องตามหลักวิชาการ	ปริมาณขยะมูลฝอยที่ตกค้างในสถานที่กำจัดขยะ		อปท.	พร้อมเผยแพร่	สำนักงานทรัพยากรธรรมชาติและสิ่งแวดล้อม	ไม่ส่ง	

ตาราง 14 ผังสถิติทางการ “การ อนุรักษ์ ป่าไม้ และบริหารจัดการทรัพยากรธรรมชาติและสิ่งแวดล้อมจังหวัดนครนายก”

ห่วงโซ่คุณค่า (VC)	ปัจจัยแห่งความสำเร็จ (CSF)	ตัวชี้วัด	รายการสถิติ	การจัด จำแนก	ระดับการ นำเสนอผล	สถานะ ข้อมูล	หน่วยงาน	การจัดส่ง ข้อมูลให้ส่วน ราชการ ส่วนกลาง	หมายเหตุ
1. การจัดการมลพิษที่มีผลกระทบต่อสิ่งแวดล้อม	การบริหารจัดการที่เหมาะสมกับประเภทและชนิดขยะ	ร้อยละของขยะมูลฝอยชุมชนที่ถูกกำจัดอย่างถูกต้องตามหลักวิชาการ	ปริมาณขยะมูลฝอยที่ถูกคัดแยก		อปท.	พร้อม เผยแพร่	สำนักงานท้องถิ่น จังหวัดนครนายก	ไม่ส่ง	
1. การจัดการมลพิษที่มีผลกระทบต่อสิ่งแวดล้อม	การบริหารจัดการที่เหมาะสมกับประเภทและชนิดขยะ	ร้อยละของขยะมูลฝอยชุมชนที่ถูกกำจัดอย่างถูกต้องตามหลักวิชาการ	จำนวนร้านรับซื้อของเก่า (กระดาษ ขวด พลาสติก กระป๋อง)		จังหวัด	พร้อม เผยแพร่	ปกครองจังหวัด นครนายก	ไม่ส่ง	
2. ป้องกันและแก้ไขปัญหาการทรัพยากรธรรมชาติ	ป้องกันทรัพยากรที่มีแนวโน้มจะเพิ่มขึ้นอย่างรวดเร็วให้อยู่ในระดับที่เหมาะสมไม่เกิดการลุกลามจนทำให้สถานะสิ่งแวดล้อมเสียสมดุลไปภาพรวม	ปริมาณการกำจัดวัชพืชและสิ่งกีดขวางทางน้ำ	จำนวนแหล่งน้ำทั้งหมดในจังหวัดนครนายก		จังหวัด	ต้อง พัฒนา	สำนักงานโยธาธิการ และผังเมืองจังหวัด	ไม่ส่ง	
2. ป้องกันและแก้ไขปัญหาการทรัพยากรธรรมชาติ	ป้องกันทรัพยากรที่มีแนวโน้มจะเพิ่มขึ้นอย่างรวดเร็วให้อยู่ในระดับที่เหมาะสม ไม่เกิดการลุกลามจนทำให้สถานะสิ่งแวดล้อมเสียสมดุลไปภาพรวม	ปริมาณการกำจัดวัชพืชและสิ่งกีดขวางทางน้ำ	จำนวนแหล่งน้ำที่ได้รับการพัฒนาฟื้นฟู		จังหวัด	ต้อง พัฒนา	สำนักงานโยธาธิการ และผังเมืองจังหวัด	ไม่ส่ง	

ตาราง 14 ผังสถิติทางการ “การ อนุรักษ์ ป่าไม้ และบริหารจัดการทรัพยากรธรรมชาติและสิ่งแวดล้อมจังหวัดนครนายก”

ห่วงโซ่คุณค่า (VC)	ปัจจัยแห่งความสำเร็จ (CSF)	ตัวชี้วัด	รายการสถิติ	การจัด จำแนก	ระดับการ นำเสนอผล	สถานะ ข้อมูล	หน่วยงาน	การจัดส่ง ข้อมูลให้ส่วน ราชการ ส่วนกลาง	หมายเหตุ
2. ป้องกันและแก้ไขปัญหา การทรัพยากรธรรมชาติ	ป้องกันทรัพยากรที่มีแนวโน้ม จะเพิ่มขึ้นอย่างรวดเร็วให้อยู่ใน ระดับที่เหมาะสม ไม่เกิดการ ลุกลามจนทำให้สภาวะ สิ่งแวดล้อมเสียสมดุลไป ภาพรวม	ปริมาณการกำจัดวัชพืช และสิ่งกีดขวางทางน้ำ	ปริมาณการกำจัด วัชพืชและสิ่งกีด ขวางทางน้ำ		จังหวัด	พร้อม เผยแพร่	สำนักงานโยธาธิการ และผังเมืองจังหวัด	ไม่ส่ง	
2. ป้องกันและแก้ไขปัญหา การทรัพยากรธรรมชาติ	ป้องกันและแก้ไขปัญหาการกัด เซาะชายฝั่ง	พื้นที่ตลิ่งถูกกัดเซาะ ได้รับการป้องกัน	จำนวนพื้นที่ตลิ่งริม แม่น้ำ คลองสายหลัก และคลองธรรมชาติที่ ถูกกัดเซาะ		จังหวัด	พร้อม เผยแพร่	สำนักงานโยธาธิการ และผังเมืองจังหวัด	ไม่ส่ง	
2. ป้องกันและแก้ไขปัญหา การทรัพยากรธรรมชาติ	ป้องกันและแก้ไขปัญหาการกัด เซาะชายฝั่ง	พื้นที่ตลิ่งถูกกัดเซาะ ได้รับการป้องกัน	จำนวนโครงการที่ เกี่ยวข้องกับการ ป้องกันการกัดเซาะ พื้นที่ตลิ่งริมแม่น้ำ คลองสายหลัก และ คลองธรรมชาติ		จังหวัด	พร้อม เผยแพร่	สำนักงานโยธาธิการ และผังเมืองจังหวัด	ไม่ส่ง	

ตาราง 14 ผังสถิติทางการ “การ อนุรักษ์ พื้่นฟู และบริหารจัดการทรัพยากรธรรมชาติและสิ่งแวดล้อมจังหวัดนครนายก”

ห่วงโซ่คุณค่า (VC)	ปัจจัยแห่งความสำเร็จ (CSF)	ตัวชี้วัด	รายการสถิติ	การจัดจำแนก	ระดับการนำเสนอผล	สถานะข้อมูล	หน่วยงาน	การจัดส่งข้อมูลให้ส่วนราชการส่วนกลาง	หมายเหตุ
3. โครงสร้างพื้นฐานด้านพลังงาน	การส่งเสริมและพัฒนาด้านพลังงานทดแทนในรูปแบบไฟฟ้าความร้อน และเชื้อเพลิงชีวภาพ	จำนวนชุมชนหรือกลุ่มผลิตภัณฑ์ชุมชน มีการใช้พลังงานทดแทนเพิ่มขึ้น	จำนวนชุมชนที่มีการใช้พลังงานทดแทน		จังหวัด	พร้อมเผยแพร่	สำนักงานพลังงานจังหวัด	ไม่ส่ง	
3. โครงสร้างพื้นฐานด้านพลังงาน	การส่งเสริมและพัฒนาด้านพลังงานทดแทนในรูปแบบไฟฟ้าความร้อน และเชื้อเพลิงชีวภาพ	จำนวนชุมชนหรือกลุ่มผลิตภัณฑ์ชุมชน มีการใช้พลังงานทดแทนเพิ่มขึ้น	จำนวนกลุ่มผลิตภัณฑ์ชุมชน ที่มีการใช้พลังงานทดแทน		จังหวัด	พร้อมเผยแพร่	สำนักงานพลังงานจังหวัด	ไม่ส่ง	
3. โครงสร้างพื้นฐานด้านพลังงาน	สภาพแวดล้อมที่สนับสนุนการพัฒนาการใช้พลังงานทดแทนที่ผลิตภายในประเทศ	จำนวนชุมชนหรือกลุ่มผลิตภัณฑ์ชุมชน มีการใช้พลังงานทดแทนเพิ่มขึ้น	จำนวนโครงการ/กิจกรรมให้ความรู้การใช้พลังงานทดแทน		จังหวัด	พร้อมเผยแพร่	สำนักงานพลังงานจังหวัด	ไม่ส่ง	
3. โครงสร้างพื้นฐานด้านพลังงาน	สภาพแวดล้อมที่สนับสนุนการพัฒนาการใช้พลังงานทดแทนที่ผลิตภายในประเทศ	จำนวนชุมชนหรือกลุ่มผลิตภัณฑ์ชุมชน มีการใช้พลังงานทดแทนเพิ่มขึ้น	จำนวนผู้เข้าร่วมรับฟังโครงการ/กิจกรรม ให้ความรู้การใช้พลังงานทดแทน		จังหวัด	พร้อมเผยแพร่	สำนักงานพลังงานจังหวัด	ไม่ส่ง	

ตาราง 14 ผังสถิติทางการ “การ อนุรักษ์ ป่าไม้ และบริหารจัดการทรัพยากรธรรมชาติและสิ่งแวดล้อมจังหวัดนครนายก”

หัวข้อคุณค่า (VC)	ปัจจัยแห่งความสำเร็จ (CSF)	ตัวชี้วัด	รายการสถิติ	การจัด จำแนก	ระดับการ นำเสนอผล	สถานะ ข้อมูล	หน่วยงาน	การจัดส่ง ข้อมูลให้ส่วน ราชการ ส่วนกลาง	หมายเหตุ
4. การสร้างการเติบโตอย่าง ยั่งยืนบนสังคมเศรษฐกิจสีเขียว	การอนุรักษ์และฟื้นฟูพื้นที่ป่า	จำนวนเครือข่ายอนุรักษ์ ทรัพยากรธรรมชาติ เพิ่มขึ้น	จำนวนเครือข่าย อนุรักษ์ ทรัพยากรธรรมชาติ			ไม่มี หน่วยงาน ที่จัดเก็บ			
4. การสร้างการเติบโตอย่าง ยั่งยืนบนสังคมเศรษฐกิจสีเขียว	การอนุรักษ์และฟื้นฟูพื้นที่ป่า	จำนวนเครือข่าย อนุรักษ์ ทรัพยากรธรรมชาติ เพิ่มขึ้น	จำนวนโครงการ/ กิจกรรมอนุรักษ์ ทรัพยากรธรรมชาติ			ไม่มี หน่วยงาน ที่จัดเก็บ			
4. การสร้างการเติบโตอย่าง ยั่งยืนบนสังคมเศรษฐกิจสีเขียว	การอนุรักษ์และฟื้นฟูพื้นที่ป่า	จำนวนเครือข่าย อนุรักษ์ ทรัพยากรธรรมชาติ เพิ่มขึ้น	จำนวนผู้เข้าร่วม โครงการ/กิจกรรม อนุรักษ์ ทรัพยากรธรรมชาติ			ไม่มี หน่วยงาน ที่จัดเก็บ			
4. การสร้างการเติบโตอย่าง ยั่งยืนบนสังคมเศรษฐกิจสีเขียว	สภาพแวดล้อมที่เอื้อต่อการมี พื้นที่สีเขียวเพิ่มขึ้น	จำนวนพื้นที่ป่าได้รับการ พัฒนา/ฟื้นฟูเพิ่มขึ้น	จำนวนโครงการ/ กิจกรรมที่เกี่ยวข้อง กับการปลูกป่า ทดแทนและเพิ่มพื้นที่ สีเขียว			ไม่มี หน่วยงาน ที่จัดเก็บ			

ตาราง 14 ผังสถิติทางการ “การ อนุรักษ์ ป่าไม้ และบริหารจัดการทรัพยากรธรรมชาติและสิ่งแวดล้อมจังหวัดนครนายก”

ห่วงโซ่คุณค่า (VC)	ปัจจัยแห่งความสำเร็จ (CSF)	ตัวชี้วัด	รายการสถิติ	การจัด จำแนก	ระดับการ นำเสนอผล	สถานะ ข้อมูล	หน่วยงาน	การจัดส่ง ข้อมูลให้ส่วน ราชการ ส่วนกลาง	หมายเหตุ
4. การสร้างการเติบโตอย่าง ยั่งยืนบนสังคมเศรษฐกิจสีเขียว	สภาพแวดล้อมที่เอื้อต่อการมี พื้นที่สีเขียวเพิ่มขึ้น	ร้อยละที่เพิ่มขึ้นของการ ปลูกป่าและพื้นที่สีเขียว	ร้อยละที่เพิ่มขึ้นของ การปลูกป่าและพื้นที่ สีเขียว			ไม่มี หน่วยงาน ที่จัดเก็บ			

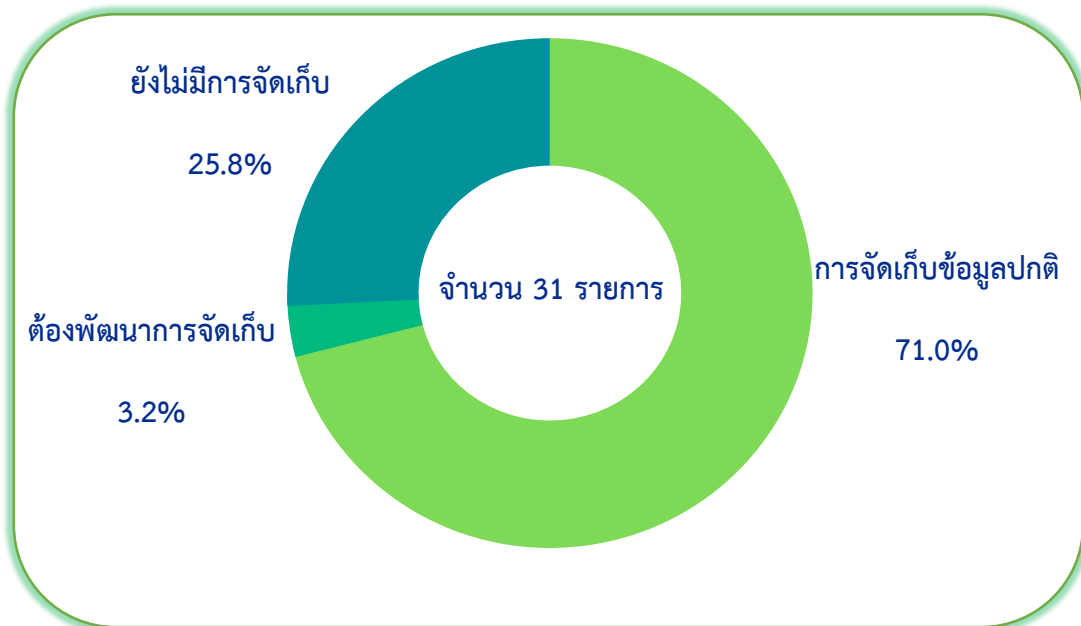
สถานการณ์สถิติทางการ

4.1 สรุปสถานการณ์ข้อมูล

จากการตรวจสอบสถานะรายการข้อมูลตามแผนผังรายการสถิติทางการที่ได้นำเสนอในบทที่ 3 สามารถสรุปสถานภาพรายการสถิติทางการตามประเด็นการพัฒนาจังหวัด แยกเป็นสถานะบัญชีทางการเป็น 3 สถานะ ประกอบด้วย บัญชีสถิติสถิติทางการที่มีการจัดเก็บข้อมูลเป็นปกติ บัญชีสถิติสถิติทางการที่ต้องพัฒนาการจัดเก็บ และบัญชีสถิติทางการที่ยังไม่มีการจัดเก็บข้อมูลเป็นปกติ รวมทั้งต้องมีรายละเอียดสรุปในแต่ละประเด็นยุทธศาสตร์ ดังนี้

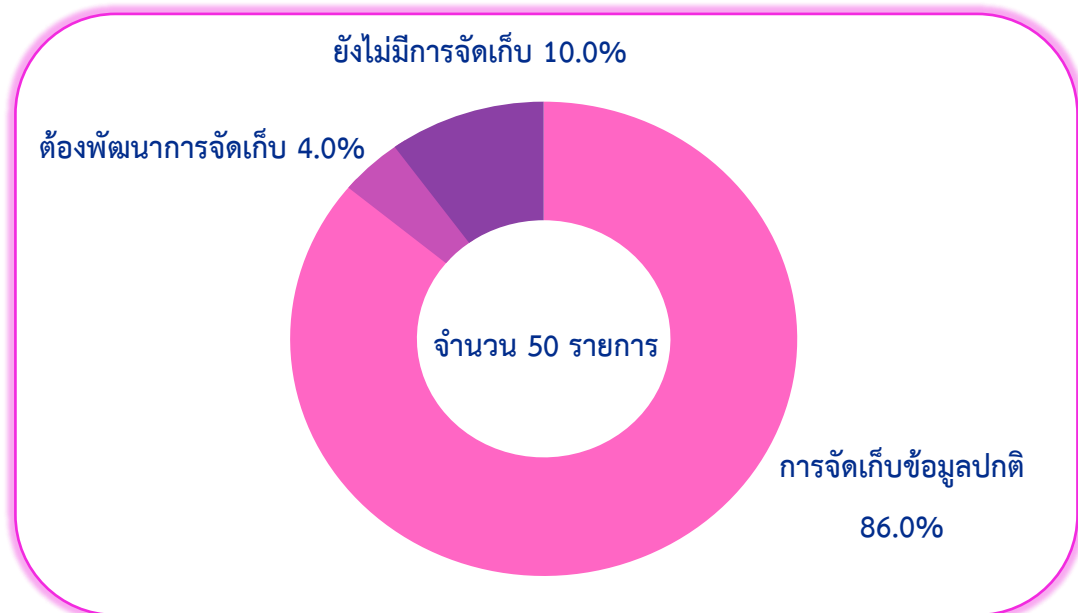
ประเด็นการพัฒนาที่ 1: ส่งเสริมการผลิตสินค้าเกษตรและผลิตภัณฑ์แปรรูปให้มีความปลอดภัยตรงกับความต้องการของตลาด

- บัญชีสถิติทางการที่มีการจัดเก็บข้อมูลเป็นปกติ 22 รายการ คิดเป็นร้อยละ 71.0
- บัญชีสถิติทางการที่ต้องพัฒนาการจัดเก็บข้อมูล 1 รายการ คิดเป็นร้อยละ 3.2
- บัญชีสถิติทางการที่ยังไม่มีการจัดเก็บข้อมูลเป็นปกติ 8 รายการ คิดเป็นร้อยละ 25.8



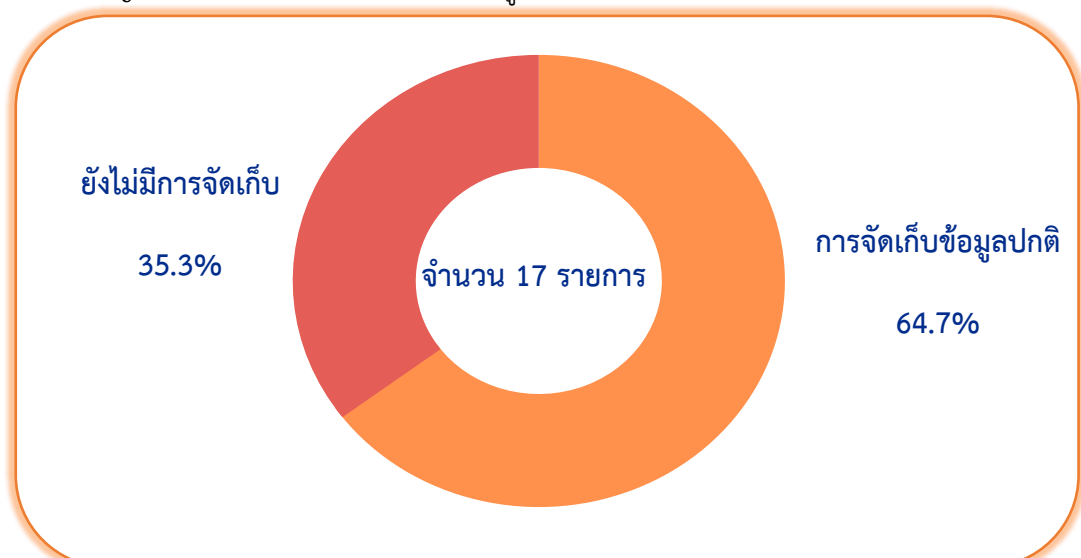
ประเด็นการพัฒนาที่ 2: ส่งเสริมและพัฒนากาท่องเที่ยวเชิงนิเวศ สุขภาพ วัฒนธรรม การบริการ และการประชุมที่ได้มาตรฐาน

- บัญชีสถิติทางการที่มีการจัดเก็บข้อมูลเป็นปกติ 43 รายการ คิดเป็นร้อยละ 86.0
- บัญชีสถิติทางการที่ต้องพัฒนาการจัดเก็บข้อมูล 2 รายการ คิดเป็นร้อยละ 4.0
- บัญชีสถิติทางการที่ไม่มีการจัดเก็บข้อมูลเป็นปกติ 5 รายการ คิดเป็นร้อยละ 10.0



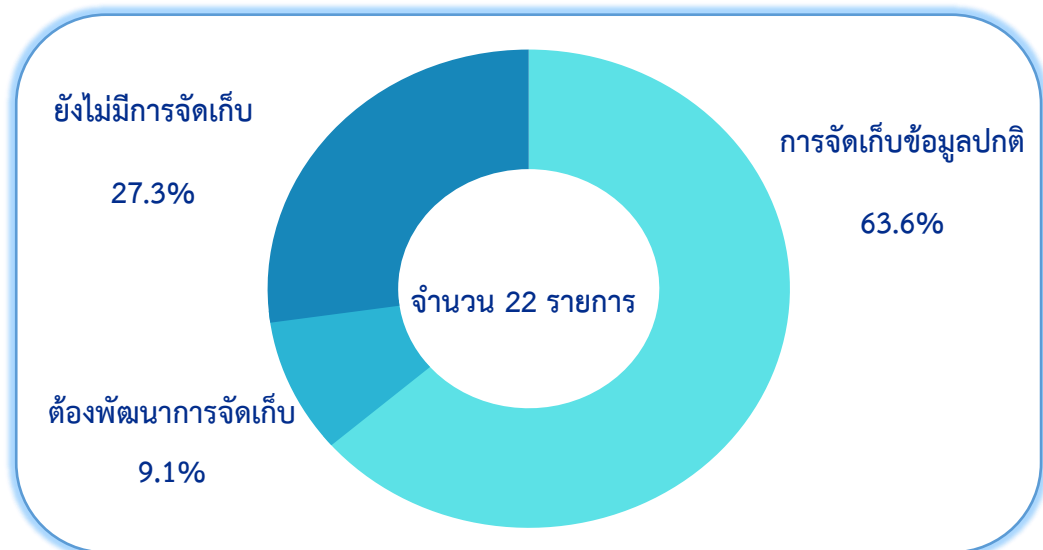
ประเด็นการพัฒนาที่ 3: พัฒนาความรู้และทักษะในการประกอบอาชีพของประชาชน รวมถึง จัดเตรียมโครงสร้างพื้นฐานให้บริการประชาชนอย่างเป็นระบบ เพื่อให้ชุมชนมีความเข้มแข็ง รวมทั้ง เสริมสร้างความมั่นคงในสังคมให้มีความสุข

- บัญชีสถิติทางการที่มีการจัดเก็บข้อมูลเป็นปกติ 11 รายการ คิดเป็นร้อยละ 64.7
- บัญชีสถิติทางการที่ต้องพัฒนาการจัดเก็บข้อมูล 0 รายการ คิดเป็นร้อยละ 0
- บัญชีสถิติทางการที่ไม่มีการจัดเก็บข้อมูลเป็นปกติ 6 รายการ คิดเป็นร้อยละ 35.3



ประเด็นการพัฒนาที่ 4: อนุรักษ์ พื้นฟู และบริหารจัดการทรัพยากรธรรมชาติและสิ่งแวดล้อม ให้เกิดความสมดุลต่อระบบนิเวศ โดยประชาชนมีส่วนร่วม

- บัญชีสถิติทางการที่มีการจัดเก็บข้อมูลเป็นปกติ 14 รายการ คิดเป็นร้อยละ 63.6
- บัญชีสถิติทางการที่ต้องพัฒนาการจัดเก็บข้อมูล 2 รายการ คิดเป็นร้อยละ 9.1
- บัญชีสถิติทางการที่ไม่มีการจัดเก็บข้อมูลเป็นปกติ 6 รายการ คิดเป็นร้อยละ 27.3



ข้อเสนอแนะการพัฒนาการรวบรวมข้อมูลและ แผนปฏิบัติการพัฒนาสถิติทางการ

5.1 ข้อเสนอแนะการพัฒนาการจัดเก็บข้อมูล

5.1.1 กลไก/การบริหารจัดการ

1) จังหวัดควรให้ความสำคัญกับการจัดทำชุดข้อมูลสถิติและสารสนเทศที่สำคัญและจำเป็นตามประเด็นการพัฒนาของจังหวัดโดยใช้กลไกการดำเนินการของคณะกรรมการสถิติจังหวัดในการกำกับติดตามการจัดทำชุดข้อมูลที่สำคัญและจำเป็นดังกล่าว และควรกำหนดให้มีการประชุมคณะกรรมการสถิติจังหวัดอย่างสม่ำเสมอและต่อเนื่องอย่างน้อยสามเดือนครั้ง พร้อมทั้งสนับสนุนให้มีการจัดตั้งคณะทำงานซึ่งอาจจัดตั้งตามประเด็นการพัฒนาของจังหวัด หรือจัดตั้งตามแผนการพัฒนาของจังหวัดที่แบ่งออกเป็น 3 ด้านหลัก คือ ด้านเศรษฐกิจ ด้านสังคม และด้านทรัพยากรธรรมชาติและสิ่งแวดล้อม ทั้งนี้ให้เพิ่มความมั่นคงอีกด้านซึ่งมีหน้าที่ในการจัดทำชุดข้อมูลสถิติและสารสนเทศที่สำคัญและจำเป็นของจังหวัด เพื่อที่จังหวัดจะได้นำใช้ในการตัดสินใจเรื่องที่เป็นนโยบายของจังหวัดต่อไป

2) ในอนาคตการจัดทำข้อมูลสถิติและสารสนเทศที่สำคัญและจำเป็นของจังหวัดต้องเป็นเรื่องที่ทุกหน่วยงานในจังหวัดจะต้องรับผิดชอบร่วมกัน เป็น One Data จึงควรที่จะต้องมีกระบวนการสร้างกลไกการดำเนินการที่เป็นระบบที่ทุกหน่วยงานจะเป็นเจ้าภาพร่วมกันในการจัดทำข้อมูล โดยอาจอิงที่คณะกรรมการการบริหารงานจังหวัดแบบบูรณาการ (กบจ.) สามารถจัดตั้งคณะอนุกรรมการขึ้นมาได้ ดังนั้น กบจ.จึงอาจจัดตั้งคณะอนุกรรมการเพื่อรับผิดชอบงานด้านข้อมูลสถิติและสารสนเทศของจังหวัดได้ โดยให้สำนักงานจังหวัดกับสำนักงานสถิติจังหวัดเป็นฝ่ายเลขานุการร่วมกัน ทั้งนี้เพื่อให้เกิดเอกภาพในการดำเนินการและสร้างความมีส่วนร่วมของทุกหน่วยงานทุกภาคส่วนในจังหวัด

3) การจัดทำชุดข้อมูลที่สำคัญและจำเป็นด้านการพัฒนาคุณภาพชีวิตจังหวัดนครนายกนั้น ประกอบไปด้วยข้อมูลที่เกิดจากกิจกรรมที่ต้องดำเนินการในเรื่องนี้ ได้แก่ การพัฒนาอาชีพ รายได้ การจัดหางาน ความปลอดภัยในชีวิตและทรัพย์สิน การส่งเสริมความอบอุ่นในครอบครัว ข้อมูลเหล่านี้มีหน่วยงานหลักรับผิดชอบหลายหน่วยงาน เช่น กระทรวงแรงงาน กระทรวงมหาดไทย กระทรวงพัฒนาสังคมและความมั่นคงของมนุษย์ กระทรวงวัฒนธรรม เป็นต้น และบางส่วนเป็นข้อมูลจากท้องถิ่น ชุมชน ดังนั้นการที่จะทำให้ชุดข้อมูลด้านนี้มีความครบถ้วน ถูกต้อง สมบูรณ์ เป็นประโยชน์ต่อการนำไปใช้ชุดข้อมูลด้านนี้ต้องมี

ความครบถ้วน ถูกต้อง สมบูรณ์ จึงควรจะต้องมีการบูรณาการการทำงานร่วมกันในการจัดเก็บข้อมูลของหน่วยงานที่เกี่ยวข้อง

4) การจัดทำชุดข้อมูลที่สำคัญและจำเป็นควรได้รับการสนับสนุนทั้งในด้านบุคลากรและงบประมาณในการดำเนินการจัดเก็บข้อมูลเพื่อให้ได้ข้อมูลที่ถูกต้อง ครบถ้วนและเป็นปัจจุบัน สามารถนำไปใช้ประโยชน์ได้อย่างเป็นรูปธรรม

5.1.2 แนวทางการพัฒนา

1) รายการข้อมูลที่มีหน่วยงานรับผิดชอบแต่ไม่มีการจัดเก็บข้อมูลนั้น จังหวัดควรมีการบริหารจัดการจัดเก็บข้อมูลอย่างเป็นระบบโดยใช้กลไกคณะทำงานที่จะจัดตั้งขึ้นรับผิดชอบประเด็นการพัฒนาร่วมกัน พิจารณารายการข้อมูลเหล่านี้เป็นข้อมูลที่มีความสำคัญและจำเป็นสำหรับจังหวัดในการที่จะนำมาใช้วางแผนการพัฒนาร่วมกันของจังหวัดหรือไม่ โดยอาจจะยังคงรายการข้อมูลเหล่านี้ไว้และผลักดันให้มีการดำเนินการอย่างเป็นรูปธรรม เช่น กำหนดผู้รับผิดชอบการจัดเก็บข้อมูลในแต่ละด้านให้ชัดเจน ประสานการจัดเก็บข้อมูลกับหน่วยงานที่เกี่ยวข้องทุกภาคส่วน พัฒนาศักยภาพการจัดเก็บข้อมูลของหน่วยงานให้มีความถูกต้อง สมบูรณ์ ทันสมัย หรือจะตัดรายการข้อมูลเหล่านี้ไปเพราะไม่ได้เป็นข้อมูลที่สำคัญของจังหวัด เป็นต้น

2) การพัฒนาการจัดเก็บข้อมูลในภาพรวม

- มีการบริหารจัดการการจัดเก็บข้อมูลอย่างเป็นระบบ โดยใช้หลักการการมีส่วนร่วมเพื่อบูรณาการการทำงานร่วมกันของทุกภาคส่วน ทั้งภาครัฐและเอกชนโดยอาจใช้รูปแบบการจัดตั้งคณะทำงานของจังหวัดขึ้นมาเพื่อรับผิดชอบการดำเนินการในการจัดเก็บข้อมูลอย่างเป็นระบบ ได้แก่ การกำหนดหน่วยงานผู้รับผิดชอบการจัดเก็บข้อมูลสำหรับรายการข้อมูลต่าง ๆ ให้ชัดเจน การบริหารจัดการรับส่งเชื่อมโยงข้อมูลกันระหว่างหน่วยงานผู้รับผิดชอบการจัดเก็บข้อมูล กำกับติดตามให้มีการจัดเก็บข้อมูลให้ครบถ้วนและสม่ำเสมอ เพื่อให้ได้ข้อมูลที่ถูกต้อง สมบูรณ์ ทันเวลา สำหรับใช้ในการตัดสินใจ กำหนดทิศทางของจังหวัด

- กำหนดกรอบในการจัดเก็บข้อมูลให้ชัดเจนและจะต้องใช้กรอบเวลาเดียวกันทุกหน่วยงาน อาจจะเป็นปีปฏิทินหรือปีงบประมาณพร้อมทั้งระบุผู้รับผิดชอบในการจัดเก็บและรายงานข้อมูลในแต่ละด้าน กำหนดให้มีการเผยแพร่ข้อมูลให้หน่วยงานในจังหวัดได้รับทราบเพื่อประโยชน์ที่จะได้มีการนำข้อมูลมาใช้ประกอบการวางแผนและการตัดสินใจในทุกระดับและป้องกันการจัดเก็บข้อมูลซ้ำซ้อนกัน

- พัฒนาศักยภาพการจัดเก็บข้อมูลของหน่วยงานต่าง ๆ ให้มีความถูกต้องตามหลักวิชาการให้มีความสมบูรณ์เพื่อให้หน่วยงานได้ยึดเป็นแนวทางดำเนินการ พร้อมทั้งประชุมชี้แจงทำความเข้าใจเกี่ยวกับความสำคัญของการจัดเก็บข้อมูล และการใช้ประโยชน์จากข้อมูลให้เจ้าหน้าที่ในหน่วยงานได้ รับทราบ สร้างการยอมรับ ดำเนินการอบรมเจ้าหน้าที่ผู้รับผิดชอบการจัดเก็บข้อมูลให้มีความรู้

ความเข้าใจเกี่ยวกับการจัดเก็บ การประมวลผลข้อมูล และการใช้ข้อมูล ซึ่งการดำเนินการในเรื่องนี้ต้องทำอย่างจริงจังและต่อเนื่อง และควรมีการประเมินผล ติดตามการปฏิบัติงานของเจ้าหน้าที่ด้วย

5.1.3 การพัฒนาคุณภาพของข้อมูล และการประสานข้อมูลมหภาค

1) การพัฒนาคุณภาพข้อมูลจังหวัดเป็นเรื่องที่มีความสำคัญ เพราะข้อมูลที่ได้มาจะนำไปใช้ในการตัดสินใจดำเนินการในเรื่องต่าง ๆ ข้อมูลที่ดีต้องมีการพัฒนาอย่างต่อเนื่องเพื่อให้ข้อมูลมีความครบถ้วน สมบูรณ์ สอดคล้องกับความต้องการของผู้ใช้และเป็นข้อมูลที่ถูกต้องตามเวลา การวางยุทธศาสตร์การพัฒนา จังหวัดในปัจจุบัน มุ่งเน้นที่จะพัฒนาศักยภาพของจังหวัดในด้านต่าง ๆ ให้เทียบเคียงกับระดับสากล ดังนั้นข้อมูลของจังหวัดที่จะนำมาใช้ในการตัดสินใจจึงควรประกอบด้วยข้อมูลทั้งในระดับพื้นที่และระดับมหภาคที่เกี่ยวข้องในระดับพื้นที่ให้เก็บข้อมูลจากหน่วยย่อยระดับหมู่บ้าน ระดับอำเภอ และระดับจังหวัด

2) ประเด็นการพัฒนาของจังหวัดทางด้านสังคม “การพัฒนาคุณภาพชีวิต” ที่จะเสริมสร้างให้ จังหวัดนครนายก เป็นเมืองน่าอยู่ โดยการจัดระเบียบการขยายตัวของเมืองให้สอดคล้องกับผังเมือง รวมทั้ง พัฒนาคุณภาพชีวิตและลดความเหลื่อมล้ำด้านรายได้ของประชาชนนั้น ข้อมูลที่จังหวัดจะนำมาใช้ในการตัดสินใจวางแผนการพัฒนาจังหวัดด้านนี้ จึงควรจะต้องเป็นข้อมูลที่มีความหลากหลาย สำหรับการดำเนินการ ในการจัดทำข้อมูลสถิติทางการในครั้งนี้ จะเป็นการพิจารณาจัดทำข้อมูลในระดับพื้นที่ เพื่อให้จังหวัดได้รับทราบ ศักยภาพภายในจังหวัดของตน ในระยะต่อไปจังหวัดควรใช้กลไกคณะทำงานที่จะจัดตั้งขึ้นแล้วประสานกับ หน่วยงานหลักที่เกี่ยวข้อง จัดทำข้อมูลในระดับมหภาค ที่จะนำมาพิจารณาเชื่อมโยงกับข้อมูลในระดับพื้นที่ เพื่อที่จังหวัดจะได้มีข้อมูลที่ครบถ้วนในทุกระดับที่จะใช้ในการตัดสินใจดำเนินการจัดทำแผนพัฒนาจังหวัดใน ด้านนี้ต่อไป

ทั้งนี้ จังหวัดควรสนับสนุนให้มีการนำแผนพัฒนาสถิติระดับจังหวัดไปใช้ประโยชน์ในการจัดทำ แผนพัฒนาจังหวัดและแผนปฏิบัติราชการประจำปี โดยใช้ข้อมูลสารสนเทศเป็นเครื่องมือหลักในการตัดสินใจ และพัฒนา แผนการตัดสินใจด้วยประสบการณ์ ทั้งนี้ควรมีการจัดระบบการเชื่อมโยงข้อมูลสารสนเทศที่สำคัญ

5.2 แผนปฏิบัติการพัฒนาการจัดเก็บข้อมูลสถิติทางการ

แผนงาน/โครงการ/กิจกรรม เพื่อขับเคลื่อนการพัฒนาการจัดเก็บข้อมูลสถิติทางการระดับจังหวัด ตามประเด็นการพัฒนาจังหวัด ทั้ง 4 ประเด็น ดังนี้

แผนงาน/โครงการ/กิจกรรม	2565			
	ไตรมาส 1	ไตรมาส 2	ไตรมาส 3	ไตรมาส 4
1. ศึกษาประเด็นยุทธศาสตร์ตามแผนพัฒนาจังหวัด นครนายกแผนกลุ่มจังหวัด แผนพัฒนาเศรษฐกิจและสังคม แห่งชาติยุทธศาสตร์ชาติระยะ 20 ปี รวมทั้งผลการดำเนินงาน ในปี 2564 ตลอดจนนโยบายอื่นๆ ที่เกี่ยวข้อง	←→			
2. จัดทำ (ร่าง) แผนพัฒนาสถิติระดับจังหวัดนครนายก (พ.ศ. 2566 - 2570)	←→		→	
3. ประชุมคณะกรรมการสถิติระดับจังหวัด ครั้งที่ 1 เพื่อนำเสนอ (ร่าง) แผนพัฒนาสถิติระดับจังหวัดนครนายก (พ.ศ. 2566 - 2570)	←→			
4. รวบรวมสถานะข้อมูลจากหน่วยงานที่รับผิดชอบข้อมูล สารสนเทศ		←→	→	
5. ประชุมคณะกรรมการสถิติระดับจังหวัด ครั้งที่ 2 เพื่อทราบผลการรวบรวมสถานะข้อมูลและนำเสนอ (ร่าง) แผนพัฒนาสถิติระดับจังหวัดนครนายก (พ.ศ. 2566 - 2570) ฉบับสมบูรณ์			←→	
6. ประชาสัมพันธ์ เผยแพร่แผนพัฒนาสถิติระดับจังหวัด นครนายก (พ.ศ. 2566 - 2570)				←→

ภาคผนวก

การวิเคราะห์ประเด็นการพัฒนาจังหวัด
ภายใต้แผนพัฒนาจังหวัดที่เป็นปัจจุบันที่สอดคล้องกับ
นโยบายและยุทธศาสตร์ต่าง ๆ ที่เกี่ยวข้องกับการพัฒนาในระดับจังหวัด

แผนระดับ 1

ยุทธศาสตร์
ชาติ 20 ปี

แผนระดับ 2

แผนแม่บท
ภายใต้
ยุทธศาสตร์
ชาติ 23
ประเด็น

แผนการ
ปฏิรูป
ประเทศ
13 ด้าน

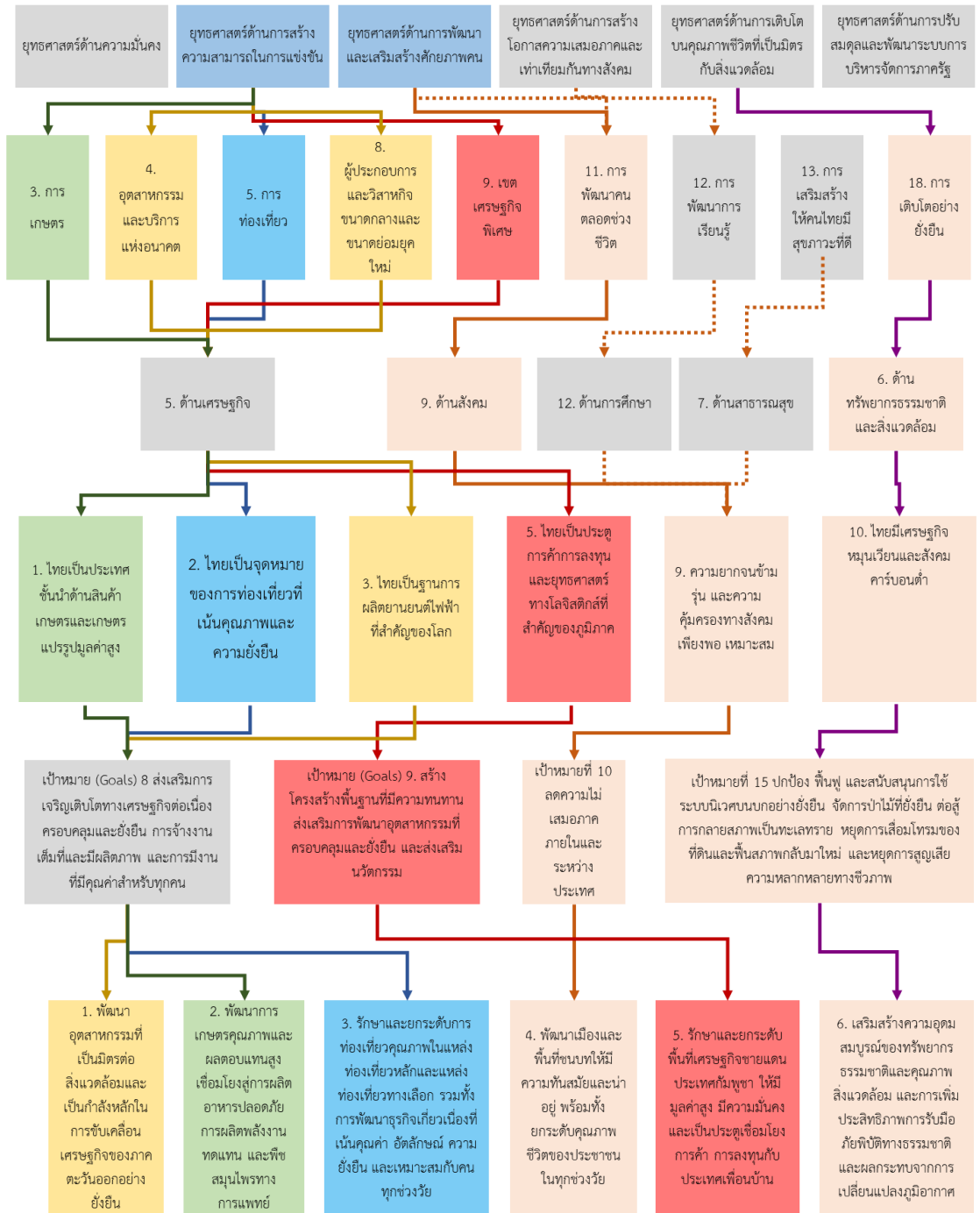
(ร่าง)
แผนพัฒนา
เศรษฐกิจและ
สังคมแห่งชาติ
ฉบับที่ 13

ตัวชี้วัดสากล

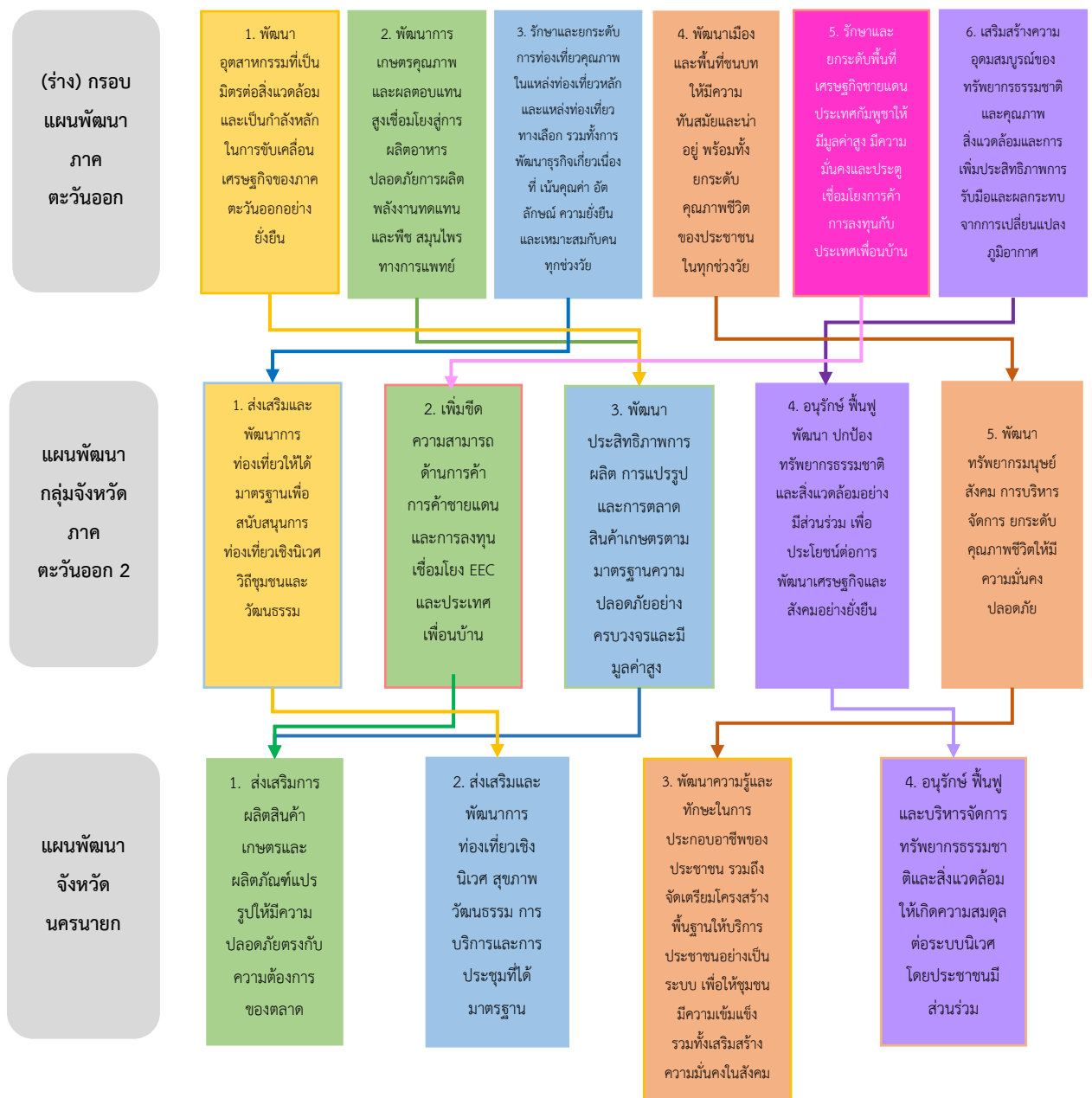
SDGs

แผนระดับ 3

(ร่าง) กรอบ
แผนพัฒนา
ภาค
ตะวันออก

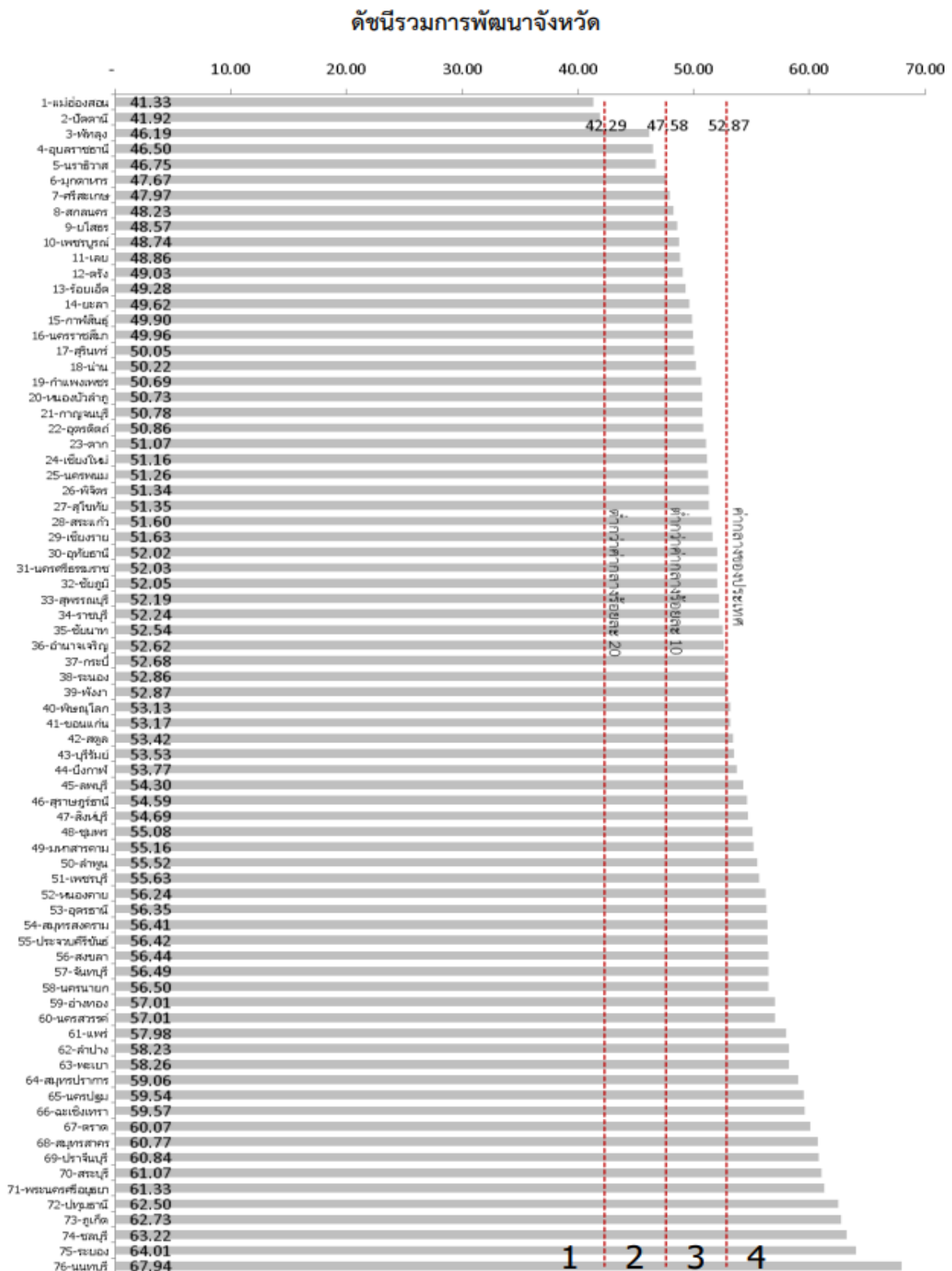


ภาพ ก1 การวิเคราะห์ประเด็นการพัฒนาจังหวัด ภายใต้แผนพัฒนาจังหวัดที่เป็นปัจจุบันที่สอดคล้องกับ
นโยบายและยุทธศาสตร์ต่าง ๆ ที่เกี่ยวข้องกับการพัฒนาในระดับจังหวัด



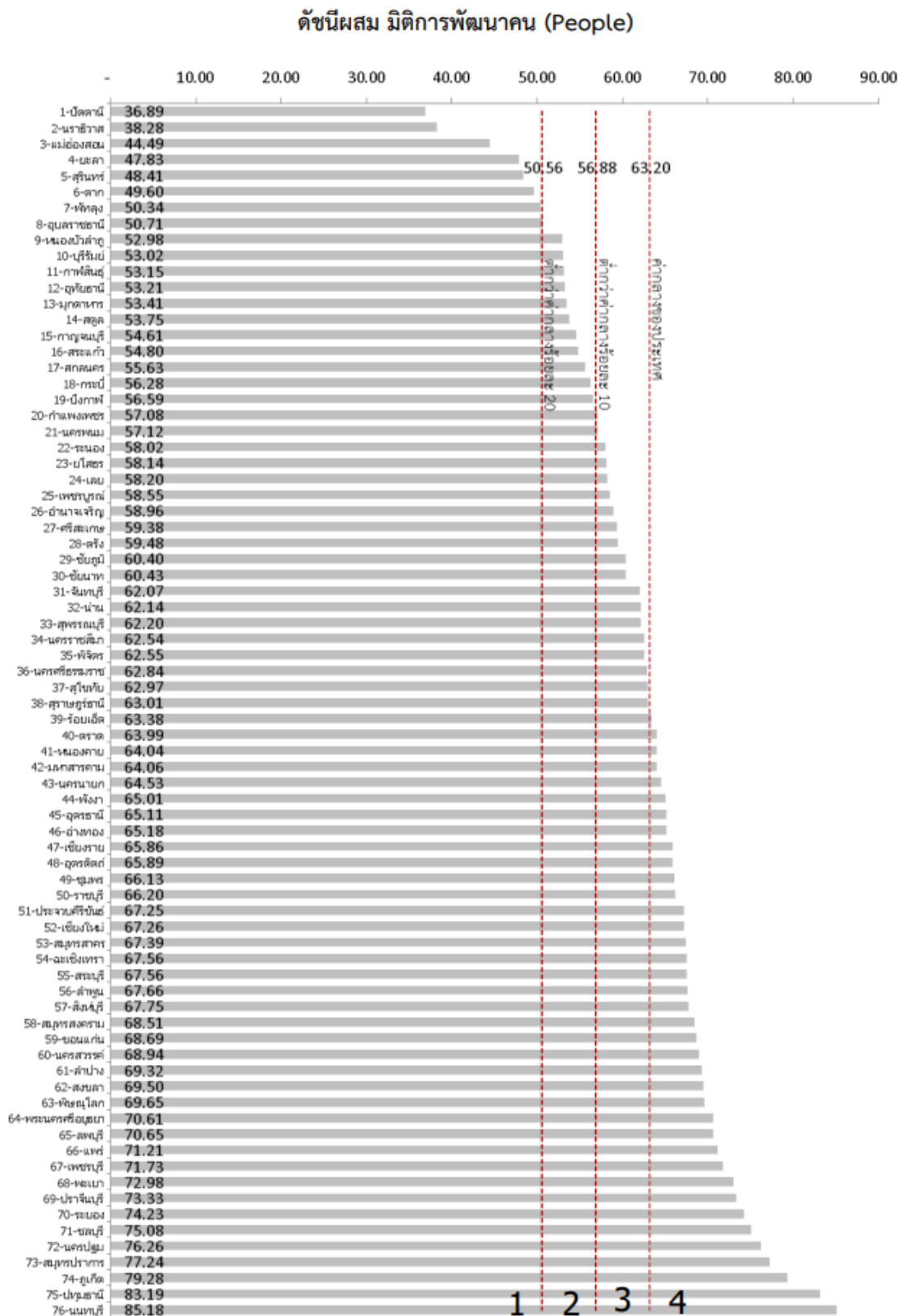
ภาพ ก1 การวิเคราะห์ประเด็นการพัฒนาจังหวัด ภายใต้แผนพัฒนาจังหวัดที่เป็นปัจจุบันที่สอดคล้องกับนโยบายและยุทธศาสตร์ต่าง ๆ ที่เกี่ยวข้องกับการพัฒนาในระดับจังหวัด (ต่อ)

ตัวชี้วัดการพัฒนาจังหวัด



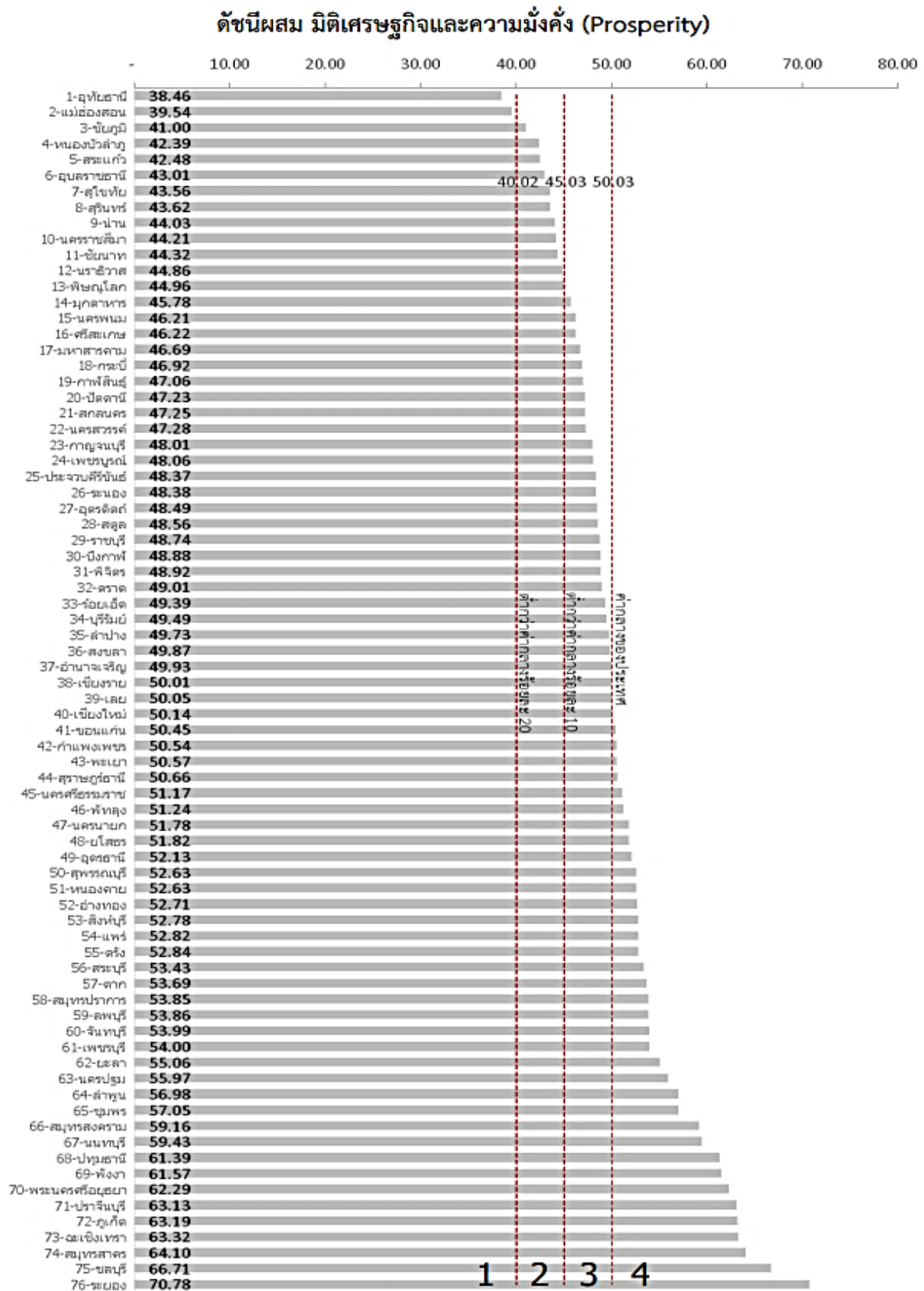
ภาพ ก2 ดัชนีรวมการพัฒนาจังหวัด

ที่มา : ตัวชี้วัดการพัฒนาระดับจังหวัดและกลุ่มจังหวัด เดือนกรกฎาคม ปี 2564 ของสำนักงานสภาพัฒนาการเศรษฐกิจและสังคมแห่งชาติ



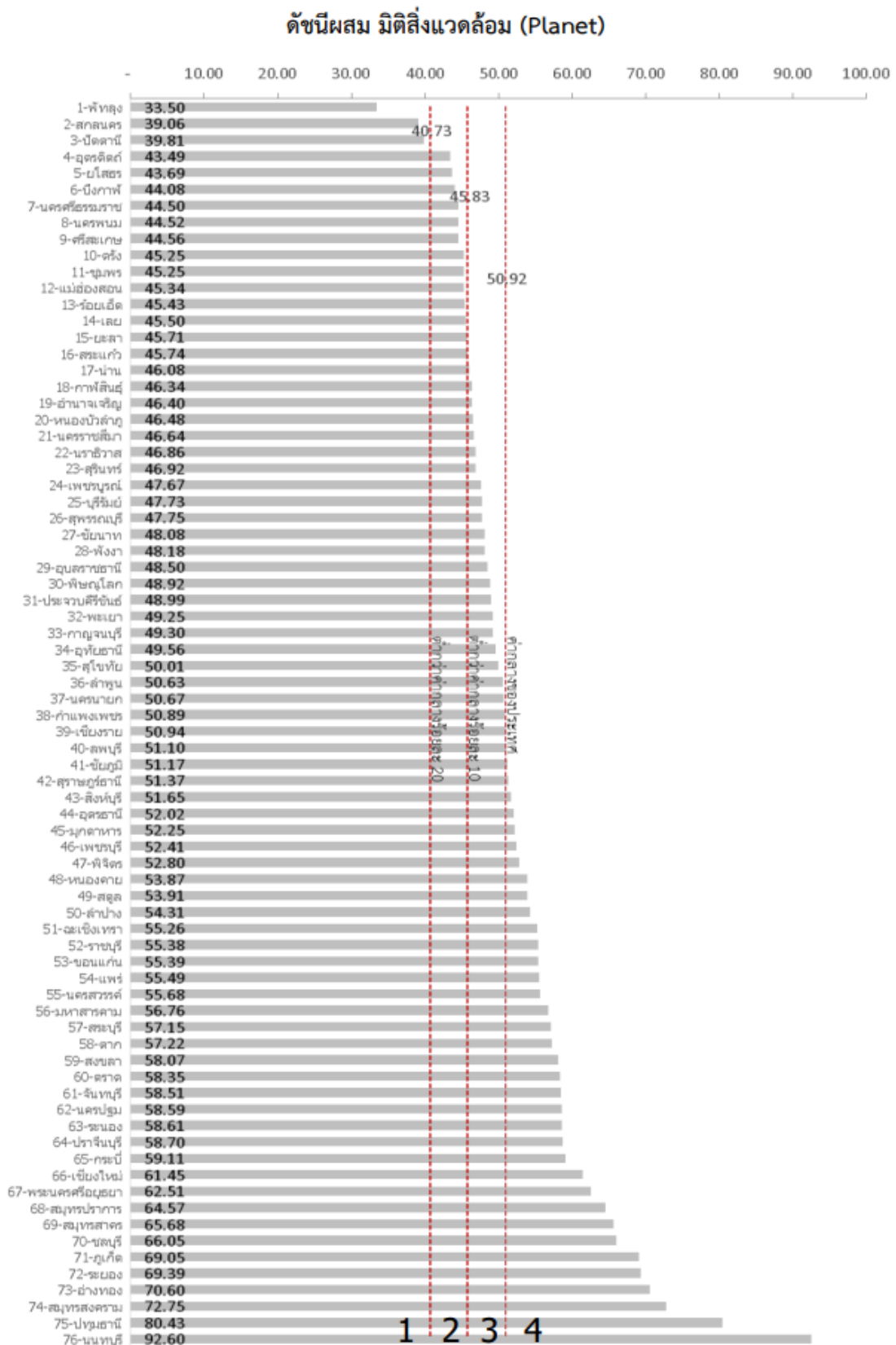
ภาพ ก3 ดัชนีผสม มิติการพัฒนาคน (People)

ที่มา : ตัวชี้วัดการพัฒนาระดับจังหวัดและกลุ่มจังหวัด เดือนกรกฎาคม ปี 2564 ของสำนักงานสภาพัฒนาการเศรษฐกิจและสังคมแห่งชาติ



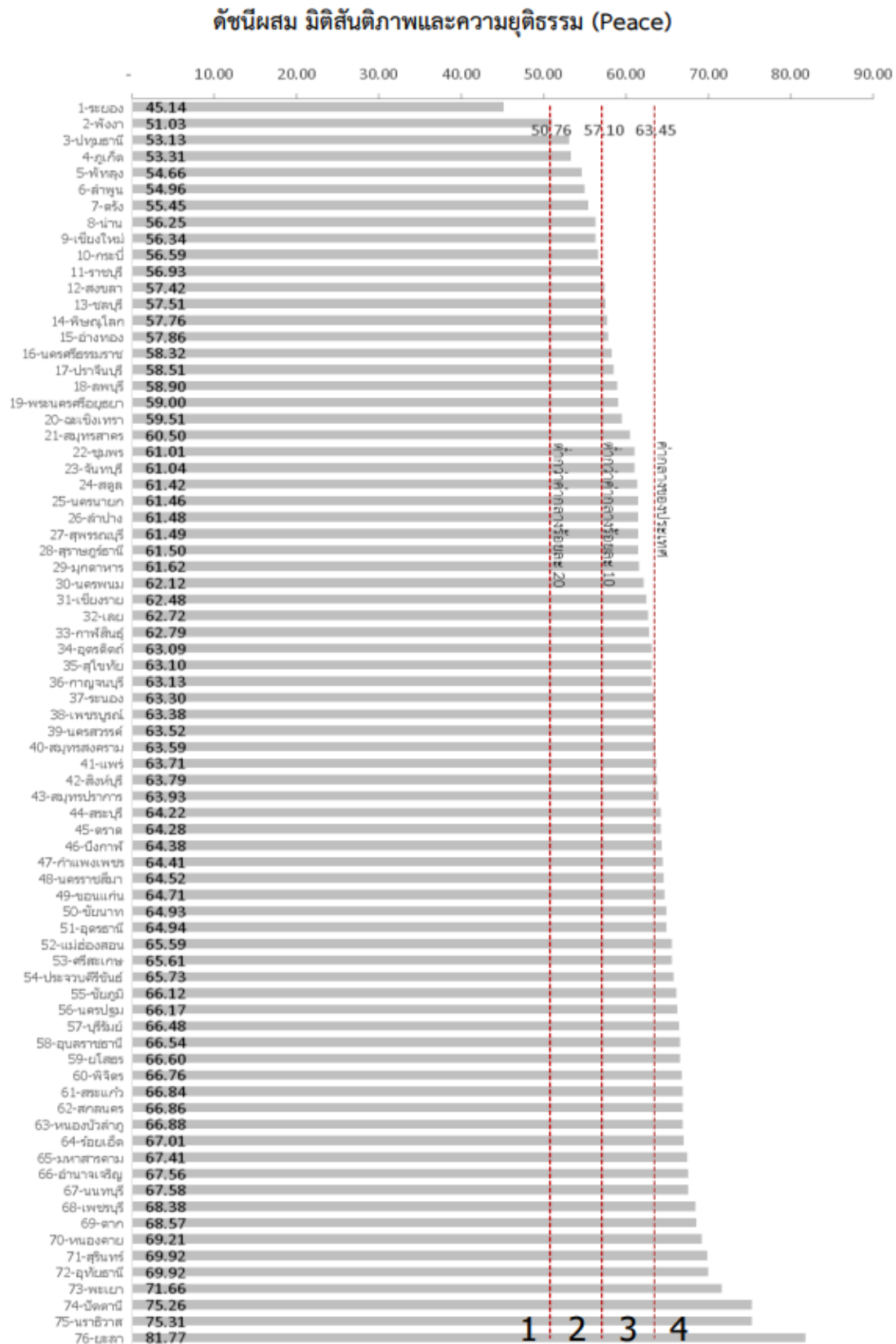
ภาพ ก4 ดัชนีผสม มิติเศรษฐกิจและความมั่งคั่ง (Prosperity)

ที่มา : ตัวชี้วัดการพัฒนาระดับจังหวัดและกลุ่มจังหวัด เดือนกรกฎาคม ปี 2564 ของสำนักงานสภาพัฒนาการเศรษฐกิจและสังคมแห่งชาติ



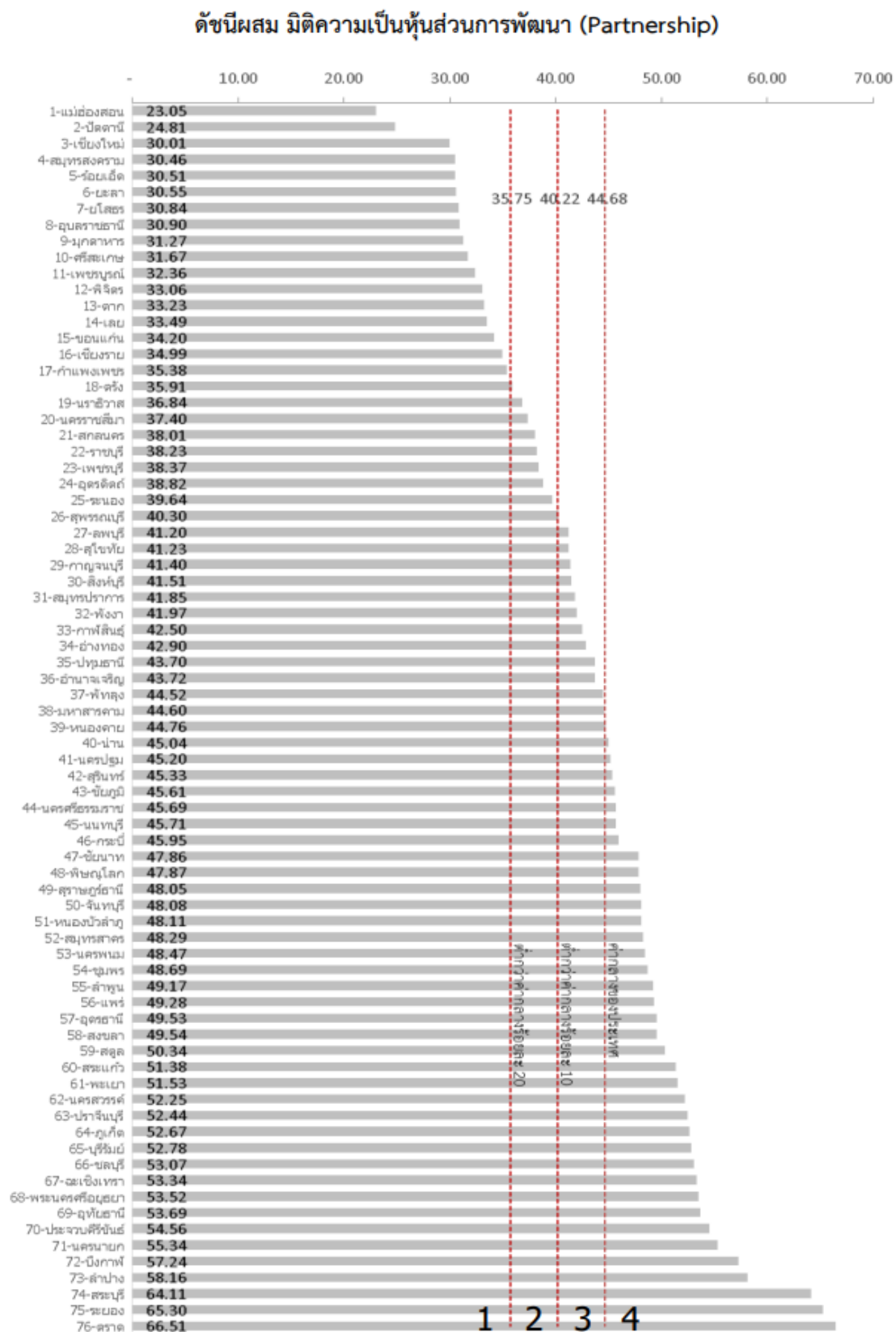
ภาพ ก5 ดัชนีผสม มิติสิ่งแวดล้อม (Planet)

ที่มา : ตัวชี้วัดการพัฒนาในระดับจังหวัดและกลุ่มจังหวัด เดือนกรกฎาคม ปี 2564 ของสำนักงานสภาพัฒนาการเศรษฐกิจและสังคมแห่งชาติ



ภาพ ก6 ดัชนีผสม มิติสันติภาพและยุติธรรม (Peace)

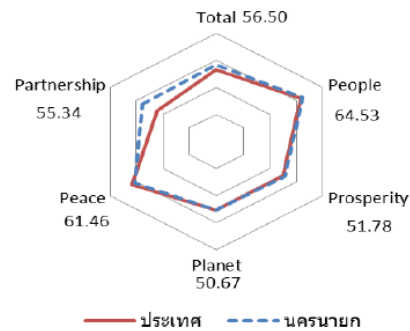
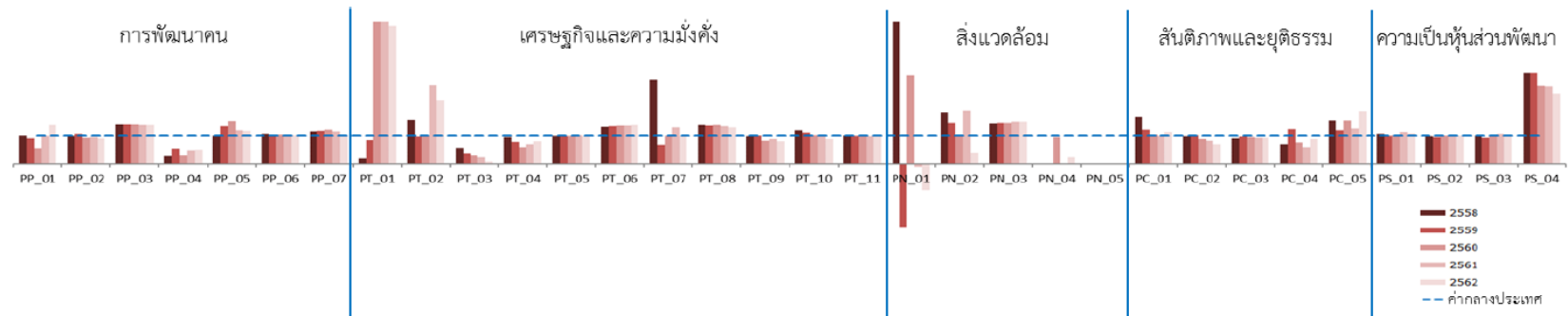
ที่มา : ตัวชี้วัดการพัฒนาในระดับจังหวัดและกลุ่มจังหวัด เดือนกรกฎาคม ปี 2564 ของสำนักงานสภาพัฒนาการเศรษฐกิจและสังคมแห่งชาติ



ภาพ ก7 ดัชนีผสม มิติความเป็นหุ้นส่วนการพัฒนา (Partnership)

ที่มา : ตัวชี้วัดการพัฒนาระดับจังหวัดและกลุ่มจังหวัด เดือนกรกฎาคม ปี 2564 ของสำนักงานสภาพัฒนาการเศรษฐกิจและสังคมแห่งชาติ

ดัชนีการพัฒนาระดับจังหวัดนครนายก



มิติการพัฒนา	ค่ากลางของประเทศ					นครนายก				
	2558	2559	2560	2561	2562	2558	2559	2560	2561	2562
ภาพรวม	50.35	51.00	51.91	50.86	52.87	56.13	56.22	58.83	59.29	56.50
ด้านการพัฒนาคน (People)	59.45	58.86	58.50	59.89	63.20	65.99	68.52	76.34	67.21	64.53
ด้านเศรษฐกิจและความมั่งคั่ง (Prosperity)	48.84	49.11	47.99	50.06	50.03	49.23	53.46	52.29	54.06	51.78
ด้านสิ่งแวดล้อม (Planet)	49.27	50.54	51.38	51.60	50.92	56.43	55.15	55.10	58.32	50.67
ด้านสันติภาพและยุติธรรม (Peace)	63.99	62.21	62.72	62.02	63.45	58.80	58.01	61.13	65.35	61.46
ด้านความเป็นหุ้นส่วนพัฒนา (Partnership)	38.33	40.25	39.84	38.69	44.68	51.69	47.93	52.43	52.94	55.34

หมายเหตุ: * ตัวชี้วัดที่มีการผูกผันข้อมูล
 ** ตัวชี้วัดที่มีการเก็บข้อมูลเพียงปี 2558 และ 2560
 *** ตัวชี้วัดที่มีการเก็บข้อมูลล่าสุดปี 2560
 **** ตัวชี้วัดที่มีการเก็บข้อมูลล่าสุดปี 2561
 ***** ตัวชี้วัดที่เป็นข้อมูลปีเว้นปี มีข้อมูลปี 2558 2560 2562

ภาพ ก8 ดัชนีการพัฒนาระดับจังหวัดนครนายก

ที่มา : ตัวชี้วัดการพัฒนาระดับจังหวัดและกลุ่มจังหวัด เดือนกรกฎาคม ปี 2564 ของสำนักงานสภาพัฒนาการเศรษฐกิจและสังคมแห่งชาติ

ตาราง 17 ค่าตัวชี้วัดการพัฒนาระดับจังหวัดนครนายก

ตัวชี้วัด	ค่ากลางประเทศ					นครนายก				
	2558	2559	2560	2561	2562	2558	2559	2560	2561	2562
ด้านการพัฒนาคน (People)										
PP 01 ร้อยละของประชากรที่อยู่ใต้เส้นความยากจน (ร้อยละ)* *****	7.49	9.22	8.32	11.38	6.14	7.55	8.25	4.49	11.31	8.36
PP 02 ร้อยละของทารกแรกเกิดที่มีน้ำหนักต่ำกว่าเกณฑ์ (ร้อยละทารกเกิดมีชีพ)* ***	9.49	9.85	9.95	10.19	10.47	9.35	10.52	9.10	9.41	9.28
PP 03 ร้อยละของประชากรที่เจ็บป่วยที่เป็นผู้ป่วยใน (ร้อยละ)* ****	10.60	10.88	10.63	11.21	11.23	14.59	15.03	14.61	15.19	15.20
PP 04 อัตราส่วนประชากรต่อแพทย์ (คน/แพทย์)*	2,832	2,991	2,676	2,549	2,274	813	1,543	796	1,160	1,098
PP 05 อัตราการเข้าเรียนรวมระดับมัธยมศึกษาตอนปลายและอาชีวศึกษา (ร้อยละ)	72.87	75.06	74.47	76.51	73.70	72.49	98.98	112.14	89.92	86.37
PP 06 จำนวนปีการศึกษาเฉลี่ยประชากรไทยอายุ 15-59 ปี (ปี)	8.66	8.85	8.93	9.07	9.15	9.15	9.20	9.43	9.17	9.46
PP 07 ค่าเฉลี่ยคะแนน o-net มัธยมศึกษาตอนปลาย (คะแนน)	33.67	33.31	31.89	33.60	35.29	38.24	38.84	38.37	38.66	35.11
ด้านเศรษฐกิจและความมั่งคั่ง (Prosperity)										
PT 01 อัตราการเปลี่ยนแปลงของรายได้เฉลี่ยของครัวเรือนในจังหวัด (ร้อยละ)	1.75	1.72	0.06	-0.00	-0.46	0.35	1.42	3.32	1.91	1.32
PT 02 อัตราการเปลี่ยนแปลงของผลิตภัณฑ์มวลรวมจังหวัด (ร้อยละ)	1.89	3.00	3.90	4.14	0.68	2.92	2.86	3.77	11.54	1.54
PT 03 อัตราการว่างงาน (ร้อยละ)*	0.75	0.85	1.01	0.89	0.86	0.41	0.31	0.31	0.22	0.07
PT 04 อัตราส่วนหนี้เฉลี่ยต่อรายได้เฉลี่ยของครัวเรือน (เท่า)* *****	6.67	7.10	7.61	7.46	6.92	6.14	5.53	4.50	5.18	5.44
PT 05 ผลิตภาพแรงงาน (บาท/คน)	106,508	110,285	115,616	117,916	121,328	104,799	107,737	113,240	120,219	117,087
PT 06 สัดส่วนปริมาณการใช้ไฟฟ้าภาคครัวเรือนต่อประชากร (kw-ชั่วโมง/คน)	463.91	495.57	493.27	506.11	548.49	602.18	649.27	664.23	678.05	744.26
PT 07 สัดส่วนปริมาณน้ำมันเชื้อเพลิงในภาคอุตสาหกรรมต่อ GDP ภาคอุตสาหกรรม (ลิตร/ล้านบาท)*	623.46	607.56	597.93	598.28	469.42	1,848.89	407.91	595.30	764.96	467.62
PT 08 ร้อยละผู้อยู่ในระบบประกันสังคมต่อกำลังแรงงาน (ร้อยละ)	18.76	19.74	20.80	23.26	24.93	25.51	26.44	28.12	30.58	31.75
PT 09 ร้อยละของครัวเรือนที่มีบ้านและที่ดินเป็นของตนเอง (ร้อยละ)****	81.42	82.21	81.28	83.11	82.47	79.02	82.21	66.23	72.33	65.93
PT 10 ร้อยละของหมู่บ้านที่ถนนสายหลักใช้การได้ตลอดปี (ร้อยละ)**	54.37	57.33	59.64	61.81	65.46	64.85	62.86	60.87	58.88	56.89
PT 11 สัมประสิทธิ์การกระจายรายได้* *****	0.403	0.415	0.421	0.427	0.432	0.407	0.408	0.410	0.412	0.413
ด้านสิ่งแวดล้อม (Planet)										
PN 01 อัตราการเปลี่ยนแปลงของพื้นที่ป่าไม้ในจังหวัด (ร้อยละ)	0.01	0.03	0.12	0.42	0.10	1.05	-0.06	0.36	-0.04	-0.09
PN 02 สัดส่วนปริมาณขยะที่กำจัดถูกต้องต่อปริมาณขยะที่เกิดขึ้น (ร้อยละ)	20.06	20.30	29.46	22.46	18.80	36.68	29.63	29.46	42.41	7.20
PN 03 ร้อยละของครัวเรือนที่เข้าถึงน้ำประปา (ร้อยละ)****	15.87	16.15	16.44	16.53	16.81	22.81	23.67	24.09	24.58	25.22
PN 04 ร้อยละของประชากรที่ประสบอุทกภัย (ร้อยละ)* ****	0.00	0.00	0.78	0.18	1.51	0.00	0.00	0.73	0.00	0.37
PN 05 ร้อยละของประชากรที่ประสบภัยแล้ง (ร้อยละ)* ****	0.02	0.00	0.00	0.00	0.00	0.00	0.00	0.00	0.00	0.00
ด้านสันติภาพและยุติธรรม (Peace)										
PC 01 การแจ้งความคดีชีวิต ร่างกาย เพศ และคดีประทุษร้ายต่อทรัพย์สิน (ต่อแสนคน)*	88.04	113.49	105.28	95.67	80.86	145.02	135.47	109.51	93.81	90.51
PC 02 จำนวนของประชากรในเรือนจำ (ต่อแสนคน)*	437.20	379.07	446.13	508.66	502.87	419.60	392.48	391.76	416.39	345.54
PC 03 จำนวนเจ้าหน้าที่ตำรวจ (ต่อแสนคน)	271.52	279.12	276.83	267.98	268.05	242.09	265.14	256.80	245.68	246.21
PC 04 อัตราการฆ่าตัวตาย (ต่อแสนคน)*	6.67	6.32	6.16	6.39	7.08	4.66	7.76	4.65	3.86	6.13
PC 05 จำนวนผู้ถูกกักขังที่รอการพิพากษาในสัดส่วนของประชากรในเรือนจำ (ร้อยละ)*	17.82	20.65	19.94	17.71	16.52	27.19	24.46	30.51	22.07	30.74
ด้านความเป็นหุ้นส่วนพัฒนา (Partnership)										
PS 01 ร้อยละของประชากรที่เข้าถึงอินเทอร์เน็ต (ร้อยละ)	32.73	41.27	46.82	50.80	60.75	35.16	40.99	48.51	57.05	65.93
PS 02 ร้อยละภาคีที่ท้องถิ่นจัดเก็บได้ร้อยละได้รวมที่ไม่รวมเงินอุดหนุนและเงินอุดหนุนเฉพาะกิจ	12.19	11.81	11.77	11.02	11.56	11.76	11.02	11.90	11.28	11.63
PS 03 ความสามารถในการเบิกจ่ายงบประมาณของจังหวัด (ร้อยละ)	92.15	85.72	81.56	70.14	71.87	92.22	78.47	81.07	74.87	71.75
PS 04 สัดส่วนองค์กรชุมชนต่อประชากรแสนคน (แห่ง/แสนคน)****	110.15	109.62	127.39	129.32	142.82	353.09	352.61	351.66	353.72	353.01

ที่มา : ตัวชี้วัดการพัฒนาระดับจังหวัดและกลุ่มจังหวัด เดือนกรกฎาคม ปี 2564 ของสำนักงานสภาพัฒนาการเศรษฐกิจและสังคมแห่งชาติ

คำอธิบายข้อมูล (Metadata)

จำนวนภัตตาคาร ร้านอาหาร สตรีทฟู้ด ที่ได้รับการรับรองมาตรฐาน

ฟิลด์	ค่า
* ประเภทชุดข้อมูล	ข้อมูลสถิติ
ยินยอมให้นำชื่อชุดข้อมูลไปใช้ที่ GD-Catalog	ยินยอม
* ชื่อผู้ติดต่อ	กลุ่มยุทธศาสตร์และแผนงาน
* อีเมลผู้ติดต่อ	ny_ops@moc.go.th
* วัตถุประสงค์	พันธกิจหน่วยงาน
* หน่วยความถี่ของการปรับปรุงข้อมูล	ปี
ค่าความถี่ของการปรับปรุงข้อมูล (ความถี่น้อยที่สุด)	1
* ขอบเขตเชิงภูมิศาสตร์หรือเชิงพื้นที่	จังหวัด
* แหล่งที่มา	การสำรวจและให้การรับรองมาตรฐาน "นครนายก" ประเภท ภัตตาคาร ร้านอาหาร สตรีทฟู้ด (สำนักงานพาณิชย์จังหวัด นครนายก)
* รูปแบบการเก็บข้อมูล	XLS
* หมวดหมู่ข้อมูลตามธรรมาภิบาลข้อมูลภาครัฐ	ข้อมูลสาธารณะ
* สัญญาอนุญาตให้ใช้ข้อมูล	Open Data Common
URL	https://pcoc.moc.go.th/upload/Manage_News/26/multiupload/20210823164754_2PSv.xlsx
ภาษาที่ใช้	ไทย
ปีข้อมูล que เริ่มต้นจัดทำ (สำหรับชุดข้อมูลสถิติ)	2562
ปีข้อมูลล่าสุดที่เผยแพร่ (สำหรับชุดข้อมูลสถิติ)	2563
การจัดจำแนก (สำหรับชุดข้อมูลสถิติ)	ไม่มี
หน่วยวัด (สำหรับชุดข้อมูลสถิติ)	ราย
หน่วยตัวคูณ (สำหรับชุดข้อมูลสถิติ)	หน่วย
วิธีการคำนวณ (สำหรับชุดข้อมูลสถิติ)	ไม่มี

จำนวนโรงแรม รีสอร์ท และโฮมสเตย์ ที่ได้รับการรับรองมาตรฐาน

ฟิลด์	ค่า
อ้างอิง URL Catalog	
* ประเภทชุดข้อมูล	ข้อมูลสถิติ
ยินยอมให้นำชื่อชุดข้อมูลไปใช้ที่ GD-Catalog	ยินยอม
* ชื่อผู้ติดต่อ	กลุ่มยุทธศาสตร์และแผนงาน
* อีเมลผู้ติดต่อ	ny_ops@moc.go.th
* วัตถุประสงค์	พันธกิจหน่วยงาน
* หน่วยความถี่ของการปรับปรุงข้อมูล	ปี
ค่าความถี่ของการปรับปรุงข้อมูล (ความถี่น้อยที่สุด)	1
* ขอบเขตเชิงภูมิศาสตร์หรือเชิงพื้นที่	จังหวัด
* แหล่งที่มา	การสำรวจและให้การรับรองมาตรฐาน "อนครนายก" ประเภท โรงแรม รีสอร์ท และโฮมสเตย์ (สำนักงานพาณิชย์จังหวัดนครนายก)
* รูปแบบการเก็บข้อมูล	XLS
* หมวดหมู่ข้อมูลตามธรรมชาติของข้อมูลภาครัฐ	ข้อมูลสาธารณะ
* สัญญาอนุญาตให้ใช้ข้อมูล	Open Data Common
URL	https://pcoc.moc.go.th/upload/Manage_News/26/multiupload/20210913103033_e9Ac.xlsx
ภาษาที่ใช้	ไทย
ปีข้อมูลที่เริ่มต้นจัดทำ (สำหรับชุดข้อมูลสถิติ)	2562
ปีข้อมูลล่าสุดที่เผยแพร่ (สำหรับชุดข้อมูลสถิติ)	2563
การจัดจำแนก (สำหรับชุดข้อมูลสถิติ)	ไม่มี
หน่วยวัด (สำหรับชุดข้อมูลสถิติ)	แห่ง
หน่วยตัวคูณ (สำหรับชุดข้อมูลสถิติ)	หน่วย
วิธีการคำนวณ (สำหรับชุดข้อมูลสถิติ)	ไม่มี

จำนวนสินค้าของฝาก (OTOP) ระดับ 5 ดาว ประเภทของใช้ ของประดับตกแต่ง ของที่ระลึก

ฟิลด์	ค่า
* ประเภทชุดข้อมูล	ข้อมูลสถิติ
ยินยอมให้นำชื่อชุดข้อมูลไปใช้ที่ GD-Catalog	ยินยอม
* ชื่อผู้ติดต่อ	กลุ่มงานสารสนเทศการพัฒนาชุมชน
* อีเมลผู้ติดต่อ	cdnakhonnayok@gmail.com
* วัตถุประสงค์	พันธกิจหน่วยงาน
* หน่วยความถี่ของการปรับปรุงข้อมูล	ปี
ค่าความถี่ของการปรับปรุงข้อมูล (ความถี่น้อยที่สุด)	1
* ขอบเขตเชิงภูมิศาสตร์หรือเชิงพื้นที่	จังหวัด
* แหล่งที่มา	การดำเนินการคัดสรรฯ จัดระดับผลิตภัณฑ์OTOP จังหวัดนครนายก ประเภทของใช้ ของประดับตกแต่ง ของที่ระลึก (สำนักงานพัฒนาชุมชนจังหวัด)
* รูปแบบการเก็บข้อมูล	XLS
* หมวดหมู่ข้อมูลตามธรรมาภิบาลข้อมูลภาครัฐ	ข้อมูลสาธารณะ
* สัญญาอนุญาตให้ใช้ข้อมูล	Open Data Common
เงื่อนไขในการเข้าถึงข้อมูล	ไม่มี
URL	https://shorturl.asia/Ejabv
ภาษาที่ใช้	ไทย
ปีข้อมูลที่เริ่มต้นจัดทำ (สำหรับชุดข้อมูลสถิติ)	2562
ปีข้อมูลล่าสุดที่เผยแพร่ (สำหรับชุดข้อมูลสถิติ)	2562
การจัดจำแนก (สำหรับชุดข้อมูลสถิติ)	ไม่มี
หน่วยวัด (สำหรับชุดข้อมูลสถิติ)	ผลิตภัณฑ์
หน่วยตัวคูณ (สำหรับชุดข้อมูลสถิติ)	หน่วย
สถิติทางการ	ใช่

จำนวนสินค้าของฝาก (OTOP) ระดับ 5 ดาว ประเภทอาหาร

ฟิลด์	ค่า
* ประเภทชุดข้อมูล	ข้อมูลสถิติ
ยินยอมให้นำชื่อชุดข้อมูลไปใช้ที่ GD-Catalog	ยินยอม
* ชื่อผู้ติดต่อ	กลุ่มงานสารสนเทศการพัฒนาชุมชน
* อีเมลผู้ติดต่อ	cdnakhonnayok@gmail.com
* วัตถุประสงค์	พันธกิจหน่วยงาน
* หน่วยความถี่ของการปรับปรุงข้อมูล	ปี
ค่าความถี่ของการปรับปรุงข้อมูล (ความถี่น้อยที่สุด)	1
* ขอบเขตเชิงภูมิศาสตร์หรือเชิงพื้นที่	จังหวัด
* แหล่งที่มา	การดำเนินการคัดสรรฯ จัดระดับผลิตภัณฑ์OTOP จังหวัดนครนายก ประเภทอาหาร (สำนักงานพัฒนาชุมชนจังหวัดนครนายก)
* รูปแบบการเก็บข้อมูล	XLS
* หมวดหมู่ข้อมูลตามธรรมาภิบาลข้อมูลภาครัฐ	ข้อมูลสาธารณะ
* สัญญาอนุญาตให้ใช้ข้อมูล	Open Data Common
เงื่อนไขในการเข้าถึงข้อมูล	ไม่มี
URL	https://shorturl.asia/ZBuld
ภาษาที่ใช้	ไทย
ปีข้อมูล que เริ่มต้นจัดทำ (สำหรับชุดข้อมูลสถิติ)	2562
ปีข้อมูลล่าสุดที่เผยแพร่ (สำหรับชุดข้อมูลสถิติ)	2562
การจัดจำแนก (สำหรับชุดข้อมูลสถิติ)	ไม่มี
หน่วยวัด (สำหรับชุดข้อมูลสถิติ)	ผลิตภัณฑ์
หน่วยตัวคูณ (สำหรับชุดข้อมูลสถิติ)	หน่วย
สถิติทางการ	ใช่

จำนวนแหล่งท่องเที่ยวเพื่อการเรียนรู้

ฟิลด์	ค่า
* ประเภทชุดข้อมูล	ข้อมูลสถิติ
ยินยอมให้นำชื่อชุดข้อมูลไปใช้ที่ GD-Catalog	ยินยอม
* ชื่อผู้ติดต่อ	กลุ่มงานสารสนเทศการพัฒนาชุมชน
* อีเมลผู้ติดต่อ	cdnakhonnayok@gmail.com
* วัตถุประสงค์	พันธกิจหน่วยงาน
* หน่วยความถี่ของการปรับปรุงข้อมูล	ปี
ค่าความถี่ของการปรับปรุงข้อมูล (ความถี่น้อยที่สุด)	1
* ขอบเขตเชิงภูมิศาสตร์หรือเชิงพื้นที่	จังหวัด
* แหล่งที่มา	การจัดประเภทชุมชนท่องเที่ยวในความรับผิดชอบของกรมการพัฒนาชุมชน (สำนักงานพัฒนาชุมชนจังหวัดนครนายก)
* รูปแบบการเก็บข้อมูล	XLS
* หมวดหมู่ข้อมูลตามธรรมาภิบาลข้อมูลภาครัฐ	ข้อมูลสาธารณะ
* สัญญาอนุญาตให้ใช้ข้อมูล	Open Data Common
เงื่อนไขในการเข้าถึงข้อมูล	ไม่มี
URL	https://shorturl.asia/Om9b4
ภาษาที่ใช้	ไทย
ปีข้อมูลที่เริ่มต้นจัดทำ (สำหรับชุดข้อมูลสถิติ)	2562
ปีข้อมูลล่าสุดที่เผยแพร่ (สำหรับชุดข้อมูลสถิติ)	2563
การจัดจำแนก (สำหรับชุดข้อมูลสถิติ)	ไม่มี
หน่วยวัด (สำหรับชุดข้อมูลสถิติ)	แห่ง
หน่วยตัวคูณ (สำหรับชุดข้อมูลสถิติ)	หน่วย
สถิติทางการ	ใช่

รายชื่อแหล่งท่องเที่ยวเชิงเกษตร จังหวัดนครนายก

ฟิลด์	ค่า
* ประเภทชุดข้อมูล	ข้อมูลระยะสั้น
ยินยอมให้นำชื่อชุดข้อมูลไปใช้ที่ GD-Catalog	ยินยอม
* ชื่อผู้ติดต่อ	กลุ่มยุทธศาสตร์และสารสนเทศ
* อีเมลผู้ติดต่อ	lct_nayok02@hotmail.co.th
* วัตถุประสงค์	พันธกิจหน่วยงาน
* หน่วยความถี่ของการปรับปรุงข้อมูล	ปี
ค่าความถี่ของการปรับปรุงข้อมูล (ความถี่น้อยที่สุด)	1
* ขอบเขตเชิงภูมิศาสตร์หรือเชิงพื้นที่	จังหวัด
* แหล่งที่มา	การสำรวจแหล่งท่องเที่ยวเชิงเกษตรจังหวัดนครนายก (สำนักงานเกษตรจังหวัดนครนายก)
* รูปแบบการเก็บข้อมูล	HTML
* หมวดหมู่ข้อมูลตามธรรมชาติข้อมูลภาครัฐ	ข้อมูลสาธารณะ
* สัญญาอนุญาตให้ใช้ข้อมูล	Open Data Common
หน่วยที่ย่อยที่สุดของการจัดเก็บข้อมูล	อื่นๆ
	อำเภอ
URL	http://www.nakhonnayok.doe.go.th/wordpress/?page_id=13914
ภาษาที่ใช้	ไทย

