

(ร่าง)

แผนพัฒนาสถิติระดับจังหวัด (พ.ศ. 2566 - 2570)

ยโสธร



"Good statistics for decision makers"

คณะกรรมการสถิติระดับจังหวัดยโสธร

คำนำ

การพัฒนาประเทศ ทั้งในระดับประเทศ ระดับภารกิจ และระดับพื้นที่ต่างให้ความสำคัญกับการใช้ “สถิติที่มีคุณภาพ” ที่เสมือนเป็นวัตถุดิบหรือต้นน้ำที่เป็นข้อเท็จจริงและองค์ความรู้ของห่วงโซ่คุณค่า (Supply Chain) เพื่อใช้ในการกำหนดนโยบาย เป้าหมายการพัฒนา แผนการดำเนินงาน แผนงบประมาณ และแผนจัดสรรทรัพยากร และติดตามประเมินผลความก้าวหน้าในการดำเนินการพัฒนาในมิติต่าง ๆ ในทุกระดับ เพื่อให้รัฐสามารถกำหนดทิศทาง นโยบาย และตัดสินใจเพื่อพัฒนาคุณภาพชีวิตของประชาชนในประเทศ ตรงตามความต้องการโดยใช้ข้อมูลสถิติที่เป็นหลักฐานหรือข้อมูลทางวิทยาศาสตร์มาเป็นตัวนำในการตัดสินใจ ดำเนินนโยบายด้านต่าง ๆ แต่ในการดำเนินงานเพื่อการบูรณาการแผนการทำงานร่วมกันของหน่วยงานระดับ พื้นที่นั้นพบว่า ข้อมูลเพื่อการตัดสินใจในระดับพื้นที่แตกต่างจากราชการส่วนกลาง โดยข้อมูลสถิติระดับพื้นที่ ควรเป็นข้อมูลสถิติที่สะท้อนการดำเนินการของพื้นที่ตามนโยบายของรัฐบาล (Agenda Base) และการ แก้ไขปัญหาเชิงพื้นที่ (Area Base) ซึ่งมีความจำเป็นต้องเป็นข้อมูลเชิงลึกและเป็นระบบ โดยต้องกำหนด ประเด็นปัญหา (Paint Point) ที่เป็นนโยบายระดับจังหวัด ที่มีความซับซ้อน และมีความต้องการข้อมูล เพื่อการตัดสินใจเฉพาะ

เพื่อให้ตอบโจทย์การดำเนินนโยบายของรัฐให้มีข้อมูลสถิติที่มีคุณภาพ สำนักงานสถิติจังหวัดในฐานะ เป็นหน่วยราชการบริหารส่วนภูมิภาค ที่มีหน้าที่บริหารจัดการข้อมูลสถิติและสารสนเทศสถิติที่สำคัญ และจำเป็นเพื่อสนับสนุนการพัฒนาในระดับพื้นที่ รวมทั้งยังเป็นเลขานุการคณะกรรมการสถิติระดับ จังหวัด ซึ่งเป็นกลไกในการขับเคลื่อนให้จังหวัดมีข้อมูลสถิติที่มีคุณภาพตรงตามความต้องการของพื้นที่อย่างแท้จริง และสามารถบูรณาการข้อมูลสถิติดังกล่าวเพื่อตอบโจทย์การพัฒนาในทุกระดับ รวมทั้งเป็นการดำเนินการตาม พระราชบัญญัติสถิติ พ.ศ. 2550 มาตรา 6 (1) กำหนดให้สำนักงานสถิติแห่งชาติมีหน้าที่ ในการจัดทำแผน แม่บทเกี่ยวกับการดำเนินงานทางสถิติของรัฐ เสนอคณะรัฐมนตรีให้ความเห็นชอบ เพื่อให้การดำเนินงาน ด้านสถิติของประเทศมีความเป็นเอกภาพ ข้อมูลสถิติมีมาตรฐาน ลดความซ้ำซ้อนของการจัดทำสถิติ นำไปสู่ การแลกเปลี่ยนข้อมูลระหว่างหน่วยงานภาครัฐและใช้ข้อมูลสถิติและสารสนเทศร่วมกัน และมาตรา 6 (7) กำหนดให้สำนักงานสถิติแห่งชาติบูรณาการข้อมูล จากหน่วยงานภาครัฐอื่น ๆ เพื่อจัดทำฐานข้อมูลสถิติ และสารสนเทศของประเทศ

ดังนั้น การจัดทำแผนพัฒนาสถิติระดับจังหวัดยโสธร พ.ศ. 2566 – 2570 ฉบับนี้ มีวัตถุประสงค์หลัก เพื่อให้ได้รายการข้อมูลสถิติที่ใช้ในการจัดทำตัวชี้วัดในการตอบโจทย์ประเด็นปัญหา (Pain Point) ในการ พัฒนาจังหวัด รวมทั้งมีแนวทางในการพัฒนาการจัดเก็บ รวบรวม ข้อมูลสถิติที่สำคัญจำเป็น สอดคล้อง กับยุทธศาสตร์ชาติ 20 ปี (พ.ศ. 2561 – 2580) แผนแม่บทภายใต้ยุทธศาสตร์ชาติ 23 ด้าน แผนการปฏิรูป ประเทศ 13 ด้าน เป้าหมายการพัฒนาที่ยั่งยืน (Sustainable Development Goal: SDGs) (ร่าง) แผนพัฒนา เศรษฐกิจและสังคมแห่งชาติ ฉบับที่ 13 (พ.ศ. 2566 – 2570) แผนพัฒนาต่าง ๆ และแผนพัฒนาจังหวัด พ.ศ. 2566 – 2570 ซึ่งได้มีการดำเนินการตามมติคณะกรรมการบูรณาการนโยบายภาค (ก.บ.ภ.) ครั้งที่ 2/2564 เมื่อวันที่ 14 กรกฎาคม 2564 โดยแผนพัฒนาสถิติระดับจังหวัดยโสธรฉบับนี้ จะใช้ในการติดตามผล การพัฒนาสถิติและมีการทบทวนรายการสถิติที่อยู่ในแผนอย่างต่อเนื่อง เพื่อให้มั่นใจได้ว่าจังหวัดยโสธร จะมีข้อมูลสถิติที่ทันสมัยตามนโยบายการพัฒนาจังหวัด

สารบัญ

บทที่ 1 บทนำ

1.1 หลักการและเหตุผล	1
1.2 วัตถุประสงค์การจัดทำแผนพัฒนาสถิติระดับจังหวัด	3
1.3 แนวทางการจัดทำแผนพัฒนาสถิติระดับจังหวัด	4
1.4 คำอธิบายศัพท์	5

บทที่ 2 นโยบายและยุทธศาสตร์ที่เกี่ยวข้องกับการพัฒนาในระดับจังหวัด

2.1 การศึกษานโยบายและยุทธศาสตร์ที่เกี่ยวข้องกับการพัฒนาในระดับจังหวัด	8
2.2 การวิเคราะห์ประเด็นการพัฒนาการจังหวัดภายใต้แผนพัฒนาจังหวัดที่เป็นปัจจุบัน ที่สอดคล้องกับนโยบายและยุทธศาสตร์ต่าง ๆ ที่เกี่ยวข้องกับการพัฒนาในระดับจังหวัด	16
2.3 การวิเคราะห์สถานการณ์ แนวโน้ม การพัฒนาในระดับจังหวัด	27

บทที่ 3 รายการข้อมูลสถิติทางการที่เกี่ยวข้องกับการพัฒนาในระดับจังหวัด

3.1 ประเด็นการพัฒนาที่ 1: ส่งเสริมเกษตรอินทรีย์ครบวงจรและได้มาตรฐาน	36
3.2 ประเด็นการพัฒนาที่ 2 : ส่งเสริมภูมิปัญญาท้องถิ่น วัฒนธรรมประเพณี และการค้าการท่องเที่ยว	62
3.3 ประเด็นการพัฒนาที่ 3 : ยกระดับคุณภาพชีวิต เสริมสร้างความเข้มแข็งและความมั่นคงของครอบครัว ชุมชน และสังคม	73
3.4 ประเด็นการพัฒนาที่ 4 : อนุรักษ์ พัฒนา ทรัพยากรธรรมชาติและสิ่งแวดล้อม	90

บทที่ 4 สถานการณ์สถิติทางการ

บทที่ 5 ข้อเสนอแนะการพัฒนาการรวบรวมข้อมูลและแผนปฏิบัติการพัฒนาสถิติทางการ

ภาคผนวก

ภาคผนวก ก การวิเคราะห์ประเด็นการพัฒนาจังหวัด ภายใต้แผนพัฒนาจังหวัดที่เป็นปัจจุบัน ที่สอดคล้องกับนโยบายและยุทธศาสตร์ต่าง ๆ ที่เกี่ยวข้องกับการพัฒนาในระดับจังหวัด	127
ภาคผนวก ข ตัวชี้วัดการพัฒนาจังหวัด	131
ภาคผนวก ค คำอธิบายข้อมูล (Metadata)	173
ภาคผนวก ง Link เว็บไซต์ที่เกี่ยวข้อง	201

สารบัญภาพ

ภาพ 1	แนวคิดการพัฒนาสถิติทางการ	3
ภาพ 2	กรอบแนวคิดการวิเคราะห์นโยบายและยุทธศาสตร์ที่เกี่ยวข้องกับการพัฒนาในระดับจังหวัด	7
ภาพ 3	ยุทธศาสตร์ชาติ 6 ด้านและการแปลงยุทธศาสตร์สู่การปฏิบัติ	8
ภาพ 4	17 เป้าหมายการพัฒนาที่ยั่งยืน	12
ภาพ 5	การจัดกลุ่ม SDGs ตามปัจจัยที่เชื่อมโยงกันใน 5 มิติ (5P)	13
ภาพ 6	การเชื่อมโยงยุทธศาสตร์ระดับประเทศสู่แผนพัฒนาจังหวัดยโสธร (พ.ศ. 2566 - 2570)	24
ภาพ 7	ดัชนีการพัฒนารวมของจังหวัดยโสธรเทียบกับค่ากลางประเทศ	28
ภาพ 8	ดัชนีด้านการพัฒนาคน (People) ของจังหวัดยโสธรเทียบกับค่ากลางประเทศ	29
ภาพ 9	ดัชนีการพัฒนาด้านเศรษฐกิจและความมั่งคั่ง (Prosperity) ของจังหวัดยโสธรเทียบกับค่ากลางประเทศ	30
ภาพ 10	ดัชนีการพัฒนาด้านสิ่งแวดล้อม (Planet) ของจังหวัดยโสธรเทียบกับค่ากลางประเทศ	31
ภาพ 11	ดัชนีการพัฒนาด้านสันติภาพและยุติธรรม (Peace) ของจังหวัดยโสธรเทียบกับค่ากลางประเทศ	32
ภาพ 12	ดัชนีการพัฒนาด้านความเป็นหุ้นส่วนพัฒนา (Partnership) ของจังหวัดยโสธรเทียบกับค่ากลางประเทศ	33
ภาพ 13	ห่วงโซ่คุณค่า (Value Chain) “การเกษตร”	37
ภาพ 14	ห่วงโซ่คุณค่า (Value Chain) “การผลิต การแปรรูปสินค้าเกษตรที่มีคุณภาพของจังหวัดยโสธร”	38
ภาพ 15	ห่วงโซ่คุณค่า (Value Chain) “การพัฒนาธุรกิจอัญมณีและเครื่องประดับที่เป็นผลิตภัณฑ์ชุมชนของจังหวัดยโสธร”	49
ภาพ 16	ห่วงโซ่คุณค่า (Value Chain) “การพัฒนาเขตเศรษฐกิจพิเศษชายแดนของจังหวัดยโสธร”	63
ภาพ 17	ห่วงโซ่คุณค่า (Value Chain) “การท่องเที่ยว”	73
ภาพ 18	ห่วงโซ่คุณค่า (Value Chain) “การท่องเที่ยวของจังหวัดยโสธร”	74
ภาพ 19	ห่วงโซ่คุณค่า (Value Chain) “พื้นที่สีเขียวของจังหวัดยโสธร”	92
ภาพ 20	ห่วงโซ่คุณค่า (Value Chain) “การพัฒนาคุณภาพชีวิตของจังหวัดยโสธร”	93
ภาพ ก1	การวิเคราะห์ประเด็นการพัฒนาจังหวัด ภายใต้แผนพัฒนาจังหวัดที่เป็นปัจจุบันที่สอดคล้องกับนโยบายและยุทธศาสตร์ต่าง ๆ ที่เกี่ยวข้องกับการพัฒนาในระดับจังหวัด	121
ภาพ ก2	ดัชนีรวมการพัฒนาจังหวัด	124
ภาพ ก3	ดัชนีผสม มิติการพัฒนาคน (People)	125
ภาพ ก4	ดัชนีผสม มิติเศรษฐกิจและความมั่งคั่ง (Prosperity)	126
ภาพ ก5	ดัชนีผสม มิติสิ่งแวดล้อม (Planet)	127
ภาพ ก6	ดัชนีผสม มิติสันติภาพและยุติธรรม (Peace)	128
ภาพ ก7	ดัชนีผสม มิติความเป็นหุ้นส่วนการพัฒนา (Partnership)	129
ภาพ ก8	ดัชนีการพัฒนาระดับจังหวัดยโสธร	130

สารบัญตาราง

ตาราง 1	ความสอดคล้องระหว่างประเด็นหมุดหมายตาม (ร่าง) แผนพัฒนาเศรษฐกิจและสังคมแห่งชาติ ฉบับที่ 13 และประเด็นการพัฒนาจังหวัดของแผนพัฒนาจังหวัดฯ	17
ตาราง 2	ตัวชี้วัดตาม (ร่าง) แผนพัฒนาเศรษฐกิจและสังคมแห่งชาติ ฉบับที่ 13 และความสอดคล้องระหว่างตัวชี้วัดตามแผนพัฒนาจังหวัดฯ	18
ตาราง 3	การวิเคราะห์ประเด็นการพัฒนาจังหวัดภายใต้แผนพัฒนาจังหวัดที่เป็นปัจจุบันที่สอดคล้องกับยุทธศาสตร์ชาติ (พ.ศ. 2561 – 2580)	19
ตาราง 4	การวิเคราะห์ประเด็นการพัฒนาจังหวัดภายใต้แผนพัฒนาจังหวัดที่เป็นปัจจุบันที่สอดคล้องกับแผนแม่บทภายใต้ยุทธศาสตร์ชาติ	19
ตาราง 5	การวิเคราะห์ประเด็นการพัฒนาจังหวัดภายใต้แผนพัฒนาจังหวัดที่เป็นปัจจุบันที่สอดคล้องกับแผนการปฏิรูปประเทศ 13 ด้าน	20
ตาราง 6	การวิเคราะห์ประเด็นการพัฒนาจังหวัดภายใต้แผนพัฒนาจังหวัดที่เป็นปัจจุบันที่สอดคล้องกับ (ร่าง) แผนพัฒนาเศรษฐกิจและสังคมแห่งชาติ ฉบับที่ 13	20
ตาราง 7	การวิเคราะห์ประเด็นการพัฒนาจังหวัดภายใต้แผนพัฒนาจังหวัดที่เป็นปัจจุบันที่สอดคล้องกับเป้าหมายการพัฒนาที่ยั่งยืน (SDGs)	21
ตาราง 8	การวิเคราะห์ประเด็นการพัฒนาจังหวัดภายใต้แผนพัฒนาจังหวัดที่เป็นปัจจุบันที่สอดคล้องกับ (ร่าง) กรอบแผนพัฒนาภาคตะวันออกเฉียงเหนือ	22
ตาราง 9	การวิเคราะห์ประเด็นการพัฒนาจังหวัดภายใต้แผนพัฒนาจังหวัดที่เป็นปัจจุบัน ที่สอดคล้องกับ แผนพัฒนากลุ่มจังหวัดภาคตะวันออกเฉียงเหนือตอนล่าง 2 (พ.ศ. 2566 – 2570)	22
ตาราง 10	การวิเคราะห์ประเด็นการพัฒนาจังหวัด ภายใต้แผนพัฒนาจังหวัดที่เป็นปัจจุบัน ที่สอดคล้องกับนโยบายและยุทธศาสตร์ต่าง ๆ ที่เกี่ยวข้องกับแผนพัฒนาจังหวัดยโสธร (พ.ศ. 2566 – 2570)	23
ตาราง 11	ผังสถิติทางการ “การผลิต การแปรรูปสินค้าเกษตรที่มีคุณภาพของจังหวัดยโสธร”	42
ตาราง 12	ผังสถิติทางการ “การส่งเสริมการท่องเที่ยว จังหวัดยโสธร”	62
ตาราง 13	ผังสถิติทางการ “การพัฒนาคุณภาพชีวิตสร้างรายได้ แก้ไขปัญหาความยากจน จังหวัดยโสธร”	67
ตาราง 14	ผังสถิติทางการ “การบริหารจัดการทรัพยากรธรรมชาติและสิ่งแวดล้อม จังหวัดยโสธร”	94

บทนำ

1.1 หลักการและเหตุผล

“สถิติ” เป็นข้อมูลที่เกิดจากการจัดเก็บหรือบันทึกข้อมูลที่อยู่รอบตัวเราให้อยู่ในรูปข้อความหรือตัวเลขและนำมาประมวลผลเพื่อใช้ในการวัด ประเมินค่า หรือใช้สถิติเป็นเกณฑ์มาตรฐานสำหรับเปรียบเทียบ การเปลี่ยนแปลงของอดีตและปัจจุบัน ไปจนถึงใช้คาดการณ์ในอนาคต ทำให้สถิติมีความสำคัญต่อทุกระดับ การขับเคลื่อนการพัฒนาประเทศ รัฐบาลจำเป็นต้องมีข้อมูลต่าง ๆ เพื่อใช้ในการกำหนดนโยบาย ยุทธศาสตร์ วางแผน และติดตามความก้าวหน้าการดำเนินงานตามนโยบายต่าง ๆ โดยเฉพาะอย่างยิ่ง “องค์ความรู้จากสถิติที่เกี่ยวกับสถานการณ์ด้านเศรษฐกิจ สังคม และทรัพยากรธรรมชาติและสิ่งแวดล้อมของประเทศ เพื่อกำหนดนโยบาย ขับเคลื่อน และติดตามประเมินผลการดำเนินนโยบายต่าง ๆ”

ด้วยพัฒนาการทางคอมพิวเตอร์และเทคโนโลยีสารสนเทศที่เปลี่ยนแปลงอย่างรวดเร็วทำให้ระบบการจัดเก็บข้อมูลสถิติของประเทศเป็น “ระบบสถิติแบบกระจายงาน” กล่าวคือ หน่วยงานภาครัฐต่างมีระบบจัดเก็บข้อมูลทั้งที่ได้จากการบริหารงาน งานทะเบียน และจากความต้องการเฉพาะของหน่วยงาน เพื่อประมวลเป็นสถิติและสารสนเทศตามความต้องการของหน่วยงานเป็นหลัก ซึ่งการดำเนินงานดังกล่าวมีข้อดีคือ ทำให้หน่วยงานมีข้อมูลใช้เพื่อการตัดสินใจ ตามภารกิจของหน่วยงานได้ตรงความต้องการ สะดวก และรวดเร็ว แต่ในขณะเดียวกัน การกำหนดนโยบาย หรือทิศทางการพัฒนาประเทศควรพัฒนาบนพื้นฐาน ที่เห็นภาพองค์รวมของทุกส่วนที่เกี่ยวข้อง ไม่อาจพิจารณา แยกส่วนระหว่างด้านเศรษฐกิจ สังคม และสิ่งแวดล้อม จึงจำเป็นต้องมีข้อมูลที่บูรณาการกันเพื่อสะท้อนให้ ผู้กำหนดนโยบายได้เห็นภาพรวมผ่านเป้าหมาย เป้าประสงค์และตัวชี้วัดอย่างแท้จริง ด้วยสาเหตุดังกล่าว จึงทำให้เกิดปัญหาเมื่อผู้ใช้หรือผู้บริหารต้องการนำข้อมูล จากต่างหน่วยงานมาใช้ประโยชน์ร่วมกันทำได้ยาก เพราะแต่ละหน่วยงานต่างมีวิธีการ วัตถุประสงค์ และการจัดเก็บข้อมูลที่แตกต่างกัน

ดังนั้น การที่ ประเทศไทยจะมีข้อมูลสถิติ เพื่อสนับสนุนการวางแผนการพัฒนาประเทศในทิศทาง ที่ดีขึ้น จำเป็นต้องมีการบริหารจัดการระบบสถิติของประเทศเพื่อแก้ไขปัญหาดังกล่าว โดยสำนักงานสถิติ แห่งชาติได้จัดทำแผนแม่บทระบบสถิติประเทศไทยขึ้นเป็นครั้งแรกในปี พ.ศ. 2554 และแผนแม่บทระบบสถิติ ประเทศไทย ฉบับที่ 2 (พ.ศ. 2559 – 2565) เพื่อให้การแปลงแผนแม่บทระบบสถิติประเทศไทยไปสู่การปฏิบัติ เป็นไปอย่างมีประสิทธิภาพ และเกิดผลสัมฤทธิ์อย่างเป็นรูปธรรม สอดรับกับรัฐธรรมนูญแห่งราชอาณาจักรไทย

PAIN POINT ของผู้ใช้ข้อมูลภาครัฐ

- data silo ต่างระบบจัดเก็บต่างเจ้าของ
- วิธีการและช่วงเวลาในการจัดเก็บที่ต่างกัน
- คำนิยามต่างกันตามภารกิจ/กฎหมายของ หน่วยงาน
- นำมาใช้ประโยชน์ร่วมกันยาก
- ข้อจำกัดด้านบุคลากรและงบประมาณ
- มีข้อมูลซ้ำซ้อน
- มี Data Gap แต่ไม่มีหน่วยงานรับผิดชอบ
- ข้อมูลไม่ถูกต้อง
- ข้อมูลไม่เป็นปัจจุบัน
- มีข้อมูลแต่ผู้ใช้ไม่สามารถเข้าถึงได้
- ฯลฯ

พ.ศ. 2560 มาตรา 258 ข(2) “ให้มีการบูรณาการฐานข้อมูลของหน่วยงานของรัฐทุกหน่วยงานเข้าด้วยกัน เพื่อให้เป็นระบบข้อมูลเพื่อการบริหารราชการแผ่นดินและการบริการประชาชน” ทั้งในระดับภารกิจ (กระทรวง กรม) และระดับพื้นที่ (จังหวัด)

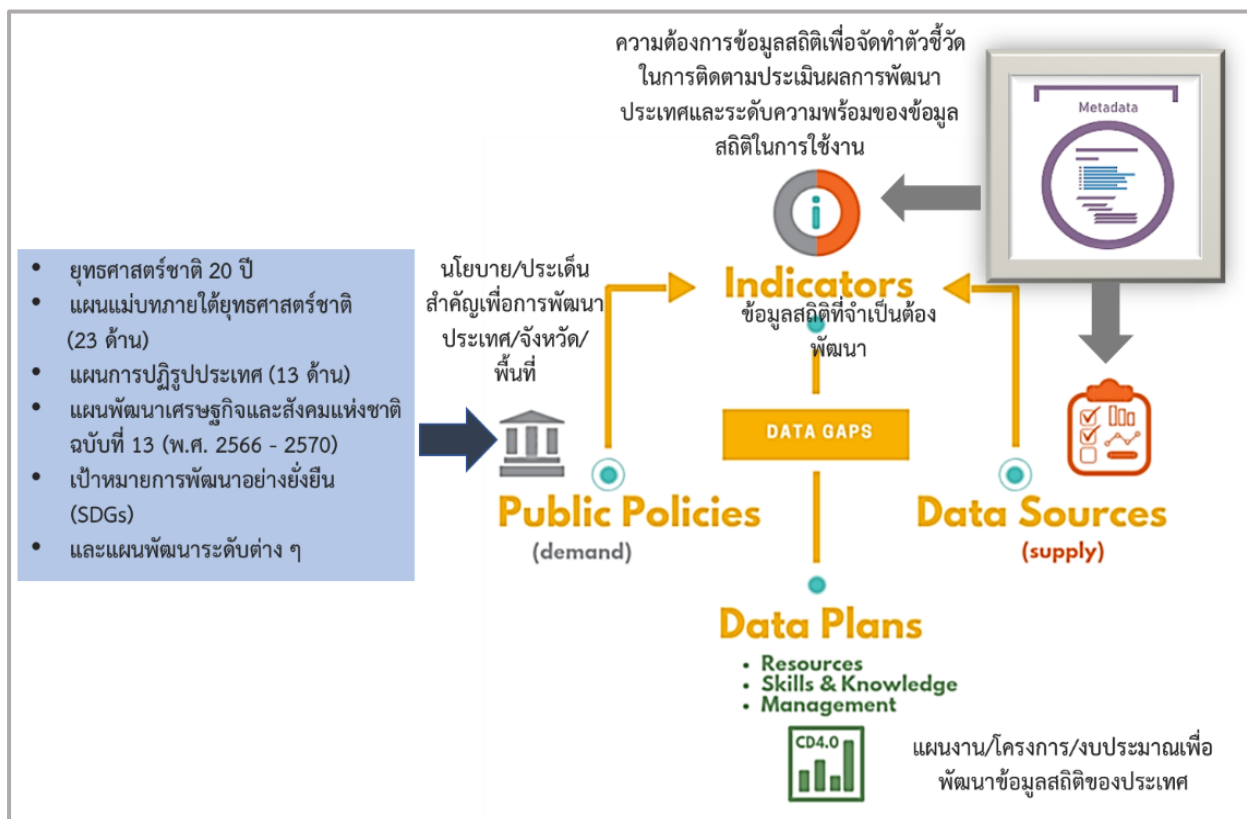
สำนักงานสถิติจังหวัดในฐานะฝ่ายเลขานุการคณะกรรมการสถิติระดับจังหวัดได้มีการพัฒนาข้อมูลสถิติและสารสนเทศระดับพื้นที่ร่วมกับหน่วยงานที่เกี่ยวข้องในระดับพื้นที่ ผ่านกลไกของคณะกรรมการสถิติระดับจังหวัด คณะทำงานสถิติระดับจังหวัด โดยได้มีการจัดทำแผนพัฒนาสถิติระดับจังหวัด ขึ้นเป็นครั้งแรกในปี พ.ศ. 2557 ผลลัพธ์คือได้ชุดข้อมูลที่ตอบโจทย์ยุทธศาสตร์จังหวัด ผลิตภัณฑ์ที่มีศักยภาพ (Product Champion) ประเด็นปัญหาสำคัญ (Critical Issue) และแผนพัฒนาสถิติระดับจังหวัด ซึ่งเป็นกรอบแนวทางการดำเนินงานเพื่อการพัฒนาการจัดเก็บข้อมูลสถิติที่สำคัญและจำเป็นต่อการบริหารงานยุทธศาสตร์จังหวัด โดยมีแผนพัฒนาจังหวัด และแผนปฏิบัติราชการประจำปี เป็นกลไกในการเชื่อมโยงความต้องการข้อมูลกับแนวทางการพัฒนาข้อมูลสถิติระดับจังหวัด เพื่อให้ได้สถิติทางการ (Official Statistics) ระดับจังหวัด คือ รายการข้อมูลสถิติที่สำคัญและจำเป็นที่ใช้สนับสนุนการตัดสินใจ ที่ได้มาจากระบบการจัดทำแผนพัฒนาจังหวัด และแผนปฏิบัติราชการประจำปี ที่นำไปสู่การจัดสรรงบประมาณในแผนงานและโครงการประจำปีของจังหวัด ประกอบด้วย ปัจจัยสู่ความสำเร็จ (Critical Success Factor) ตัวชี้วัด (Key Performance Indicator) และข้อมูลพื้นฐานที่สำคัญ (Baseline Data) รวมทั้งคำอธิบายข้อมูลสถิติทางการ (Official Statistics Metadata) ซึ่งเป็นการอธิบายข้อมูลที่ส่วนราชการดำเนินการจัดเก็บข้อมูลดังกล่าว โดยการขับเคลื่อนจัดทำแผนพัฒนาสถิติระดับจังหวัด (พ.ศ. 2566 – 2570) ดำเนินการผ่านกลไกคณะกรรมการสถิติระดับจังหวัดเพื่อสร้างการมีส่วนร่วม โดยยึดหลักแนวคิด “Demand-Driven” ที่ต้องการผลิตสถิติทางการที่มีคุณภาพบนพื้นฐานของความต้องการใช้สถิติอย่างแท้จริงที่สอดคล้องกับนโยบายสำคัญของประเทศ ได้แก่

- ยุทธศาสตร์ชาติ 20 ปี (พ.ศ. 2561 – 2580)
- แผนแม่บทภายใต้ยุทธศาสตร์ชาติ (23 ด้าน)
- แผนการปฏิรูปประเทศ (13 ด้าน)
- (ร่าง) แผนพัฒนาเศรษฐกิจและสังคมแห่งชาติ ฉบับที่ 13 (พ.ศ. 2566 – 2570)
- เป้าหมายการพัฒนาที่ยั่งยืน (Sustainable Development Goals: SDGs) ที่เชื่อมโยงกับกรอบการจัดทำแผนพัฒนาเศรษฐกิจและสังคมแห่งชาติ ฉบับที่ 13 (พ.ศ. 2566 – 2570)
- แผนยุทธศาสตร์และแผนพัฒนาดังกล่าว ในประเด็นที่เกี่ยวข้องกับยุทธศาสตร์การพัฒนาจังหวัด
- แผนพัฒนาจังหวัด พ.ศ. 2566 – 2570¹

เพื่อให้ได้รายการข้อมูลสถิติที่ใช้ในการจัดทำตัวชี้วัดในการติดตามผลการพัฒนาประเทศในแต่ละระดับ โดยเฉพาะในระดับพื้นที่ ซึ่งต้องตรวจสอบสถานะรายการข้อมูลสำคัญที่ภาครัฐมีอยู่ (Data Supply) ว่ามีหน่วยงานเจ้าของข้อมูลหรือไม่ (หากเป็นข้อมูลที่เจ้าของข้อมูลเป็นหน่วยงานส่วนราชการส่วนกลาง สำนักงานสถิติแห่งชาติจะทำหน้าที่ประสานต่อไป) ถ้ารายการข้อมูลสถิติมีหน่วยงานเจ้าของข้อมูลแล้ว หน่วยงานเจ้าของข้อมูลจำเป็นต้องจัดทำคำอธิบายข้อมูลหรือเมทาดาทา (Metadata) เพื่อลงทะเบียนนำเข้าสู่

¹ นโยบาย หลักเกณฑ์ วิธีการจัดทำแผนพัฒนาจังหวัด และแผนพัฒนากลุ่มจังหวัด พ.ศ. 2566 – 2570 (มติคณะกรรมการบูรณาการนโยบายภาค (ก.บ.ภ.) ครั้งที่ 2/2564 เมื่อวันที่ 14 กรกฎาคม 2564) โดยให้จังหวัดและกลุ่มจังหวัดดำเนินการจัดทำแผนพัฒนาจังหวัด และแผนพัฒนากลุ่มจังหวัด พ.ศ. 2566 – 2570 เพื่อให้แผนทันสถานการณ์ และใช้เป็นกรอบและทิศทางในการจัดทำแผนปฏิบัติราชการประจำปีของจังหวัดและกลุ่มจังหวัด ประจำปีงบประมาณ พ.ศ. 2566 – 2570

ระบบบัญชีข้อมูลภาครัฐหรือ GD Catalog เพื่อให้บริการและให้แน่ใจว่ามีข้อมูลสถิติที่สามารถใช้ในการประเมินและติดตามผลตัวชี้วัดการพัฒนาประเทศในแต่ละระดับได้ ดังภาพ 1



ภาพ 1 แนวคิดการพัฒนาสถิติทางการ

แต่หากมีความจำเป็นต้องมีข้อมูลใดแต่พบว่ายังไม่มีหน่วยงานดำเนินการจัดทำข้อมูล คณะกรรมการสถิติระดับจังหวัดจะพิจารณาขอหมายหน่วยงานจัดทำข้อมูลนั้น ซึ่งกระบวนการดังกล่าวจะนำไปสู่การพัฒนาการจัดทำข้อมูลสถิติทางการในระดับพื้นที่ให้มีข้อมูลที่เพียงพอและตอบโจทยความต้องการใช้งานจริงตามความต้องการของผู้ใช้งานได้ รวมทั้งมีข้อมูลสำหรับใช้ในการติดตามและประเมินผลการพัฒนาระดับพื้นที่อย่างถูกต้องและมีธรรมาภิบาล ดังนั้นคณะกรรมการสถิติระดับจังหวัดจึงได้จัดทำแผนพัฒนาสถิติระดับจังหวัดยโสธรฉบับนี้ขึ้น เพื่อเป็นเครื่องมือสำคัญในการกำหนดกรอบแนวทางการดำเนินงานเพื่อการพัฒนาการจัดทำข้อมูลสถิติที่สำคัญและจำเป็นต่อการบริหารงานของจังหวัด

1.2 วัตถุประสงค์การจัดทำแผนพัฒนาสถิติระดับจังหวัด

- 1.2.1 เพื่อศึกษาและวิเคราะห์นโยบายและยุทธศาสตร์ตามยุทธศาสตร์ชาติ 20 ปี (พ.ศ. 2561 – 2580) แผนแม่บทภายใต้ยุทธศาสตร์ชาติ (23 ด้าน) แผนการปฏิรูปประเทศ (13 ด้าน) (ร่าง) แผนพัฒนาเศรษฐกิจและสังคมแห่งชาติ ฉบับที่ 13 (พ.ศ. 2566 – 2570) เป้าหมายการพัฒนาที่ยั่งยืน (Sustainable Development Goals: SDGs) (ร่าง) กรอบแผนพัฒนาภาค (พ.ศ. 2566 – 2570) และแผนพัฒนากลุ่มจังหวัด (พ.ศ. 2566 – 2570) ที่สอดคล้องกับแผนพัฒนาจังหวัด (พ.ศ. 2566 – 2570) หรือนโยบายของผู้บริหารในจังหวัด

- 1.2.2 เพื่อจัดทำรายการข้อมูลสถิติทางการที่เกี่ยวข้องกับการพัฒนาในระดับจังหวัดที่สอดคล้องกับแผนยุทธศาสตร์และแผนพัฒนาระดับต่าง ๆ พร้อมทั้งกำหนดหน่วยงานที่มีหน้าที่รับผิดชอบในการจัดทำข้อมูลที่ยังไม่มีหน่วยงานใดดำเนินการ และเชื่อมโยง/บูรณาการข้อมูลในระดับพื้นที่
- 1.2.3 เพื่อสร้างวัฒนธรรมการใช้ข้อมูลสถิติ สนับสนุนการตัดสินใจในระดับพื้นที่ ตลอดจนสร้างโอกาสการเข้าถึงข้อมูลในระดับพื้นที่ของประชาชน
- 1.2.4 เพื่อสร้างเครือข่าย การมีส่วนร่วมของหน่วยงานในระดับพื้นที่ในการผลิตข้อมูลทางสถิติ และการประยุกต์ใช้ข้อมูลเพื่อการตัดสินใจอย่างมีประสิทธิภาพ
- 1.2.5 เพื่อพัฒนาบุคลากรด้านสถิติของหน่วยงานที่เกี่ยวข้อง ให้ความเป็นมืออาชีพด้านข้อมูลสถิติ และสารสนเทศที่สนับสนุนการพัฒนาในระดับพื้นที่

1.3 แนวทางการจัดทำแผนพัฒนาสถิติระดับจังหวัด

- 1.3.1 ศึกษา ยุทธศาสตร์ชาติ 20 ปี (พ.ศ. 2561 – 2580) แผนแม่บทภายใต้ยุทธศาสตร์ชาติ (23 ด้าน) แผนการปฏิรูปประเทศ (13 ด้าน) และ (ร่าง) แผนพัฒนาเศรษฐกิจและสังคมแห่งชาติ ฉบับที่ 13 (พ.ศ. 2566 – 2570) เป้าหมายการพัฒนาที่ยั่งยืน (Sustainable Development Goals: SDGs) (ร่าง) กรอบแผนพัฒนาภาค (พ.ศ. 2566 – 2570) แผนพัฒนากลุ่มจังหวัด (พ.ศ. 2566 – 2570) แผนพัฒนาจังหวัด (พ.ศ. 2566 – 2570) หรือ นโยบายของผู้บริหารในจังหวัด
- 1.3.2 วิเคราะห์ความสอดคล้องเชื่อมโยงระหว่างประเด็นการพัฒนาจังหวัด ตัวชี้วัดการพัฒนาฯ กับแผนยุทธศาสตร์และแผนพัฒนาระดับต่าง ๆ โดยมีการประชุมหารือร่วมกับสำนักงานจังหวัดและหน่วยงานที่เกี่ยวข้อง
- 1.3.3 วิเคราะห์ห่วงโซ่คุณค่าจากแผนแม่บทภายใต้ยุทธศาสตร์ชาติ (23 ด้าน) ซึ่งใช้เป็นกรอบในการจัดทำห่วงโซ่คุณค่าที่สอดคล้องกับแผนพัฒนาจังหวัด โดยมีการประชุมหารือร่วมกับสำนักงานจังหวัดและหน่วยงานที่เกี่ยวข้อง
- 1.3.4 ทบทวนรายการสถิติทางการ 21 สาขา² รายการข้อมูลสถิติทางการในระดับพื้นที่ และสรุปรวบรวมรายการข้อมูลสถิติทางการของแต่ละห่วงโซ่คุณค่าที่เกี่ยวข้องกับการพัฒนาในระดับจังหวัด เพื่อจัดทำเป็นร่างผังสถิติทางการ
- 1.3.5 จัดทำผังสถิติทางการ ที่แสดงชื่อตัวชี้วัด รายการสถิติทางการ การจัดจำแนก ระดับการนำเสนอผลสถานะ และหน่วยงาน ทั้งนี้สถิติทางการในผังสถิติทางการบางรายการอาจจะยังไม่มีผลผลิตหรือขาดหน่วยงานที่รับผิดชอบในปัจจุบัน ซึ่งจะต้องได้รับการพิจารณาเป็นส่วนหนึ่งของยุทธศาสตร์การพัฒนาในลำดับต่อไป
- 1.3.6 สรุปข้อเสนอแนะการพัฒนาการจัดเก็บข้อมูลและเสนอแผนการพัฒนาในอนาคต

² สถิติทางการ 21 สาขา ประกอบด้วย ด้านสังคม 9 สาขา ได้แก่ 1) ประชากรศาสตร์ ประชากรและเคหะ 2) แรงงาน 3) การศึกษา 4) ศาสนา ศิลปะ และวัฒนธรรม 5) สุขภาพ 6) สวัสดิการสังคม 7) หญิงและชาย 8) รายได้และรายจ่ายของครัวเรือน 9) ยุติธรรมความมั่นคงการเมือง และการปกครอง ด้านเศรษฐกิจ 11 สาขา ได้แก่ 10) บัญชีประชาชาติ 11) เกษตร และประมง 12) อุตสาหกรรม 13) พลังงาน 14) การค้าและราคา 15) ขนส่ง และโลจิสติกส์ 16) เทคโนโลยีสารสนเทศและการสื่อสาร 17) การท่องเที่ยวและการกีฬา 18) การเงิน การธนาคาร และประกันภัย 19) การคลัง 20) วิทยาศาสตร์ เทคโนโลยีและนวัตกรรม ด้านทรัพยากรธรรมชาติและสิ่งแวดล้อม 21) ทรัพยากรธรรมชาติและสิ่งแวดล้อม

1.4 คำอธิบายศัพท์

- 1.4.1 ห่วงโซ่คุณค่าภายใต้แผนแม่บทภายใต้ยุทธศาสตร์ชาติ (23 ด้าน)³ เป็นองค์ประกอบ (อากรวมถึงกิจกรรมและกระบวนการต่าง ๆ) ที่มีความสอดคล้องและสัมพันธ์กันเป็นระบบ ภายใต้แผนแม่บทย่อย ตั้งแต่จุดเริ่มต้นของกระบวนการดำเนินงาน (ต้นทาง) ไปจนกระทั่งสิ้นสุดกระบวนการดำเนินงาน (ปลายทาง) ที่ส่งผลต่อการบรรลุเป้าหมาย แผนแม่บทย่อยนั้น ๆ ได้ตามที่กำหนด โดยทางสำนักงานสภาพัฒนาการเศรษฐกิจและสังคม แห่งชาติได้จัดทำ 140 Final Value Chains เพื่อใช้ประกอบการจัดทำโครงการสำคัญต่าง ๆ
- 1.4.2 ห่วงโซ่คุณค่าทั่วไป (Generic Value Chain: GVC)⁴ เป็นห่วงโซ่คุณค่ารูปแบบกลางที่ได้จาก การทบทวนประเด็นยุทธศาสตร์การพัฒนาภาพรวมของจังหวัด (กรอบการดำเนินงาน ปี 2557) สามารถแบ่งแนวทางการพัฒนาเป็น 3 ด้าน คือ เศรษฐกิจ สังคม และทรัพยากร ธรรมชาติและสิ่งแวดล้อม ซึ่งประเด็นในแต่ละด้านจะมีประเด็นย่อยรวม 18 เรื่อง ในแต่ละ เรื่องจะมีการจัดทำห่วงโซ่คุณค่าแสดงกิจกรรมหลัก (Primary Activities) และกิจกรรม สนับสนุน (Support Activities) โดยกิจกรรมทุกประเภทมีส่วนในการช่วยเพิ่มคุณค่า ให้กับสินค้าหรือบริการ หรือลด แก้อัน ป้องกันปัญหาให้กับประเด็นปัญหาสำคัญที่เลือก โดยแต่ละกิจกรรมในแต่ละข้อต่อของห่วงโซ่คุณค่า (Value Chain: VC) จะแสดงให้เห็นถึง คุณค่า หรือประโยชน์ที่ให้กับการพัฒนาพื้นที่
- 1.4.3 ห่วงโซ่คุณค่าที่สอดคล้องกับแผนพัฒนาจังหวัด เป็นห่วงโซ่คุณค่าของจังหวัดในแต่ละประเด็น การพัฒนาภายใต้แผนพัฒนาจังหวัด โดยใช้ห่วงโซ่คุณค่าภายใต้แผนแม่บทภายใต้ยุทธศาสตร์ชาติ (23 ด้าน) 140 Final Value Chains และห่วงโซ่คุณค่าทั่วไป (Generic Value Chain: GVC) เป็นกรอบในการจัดทำเพื่อให้ได้ห่วงโซ่คุณค่าตามประเด็นการพัฒนาจังหวัด ที่ประกอบด้วย กิจกรรมหลัก (Primary Activities) และกิจกรรมสนับสนุน (Support Activities) ที่มีความ สอดคล้องและสัมพันธ์กันเป็นระบบ ตั้งแต่จุดเริ่มต้นของกระบวนการดำเนินงาน (ต้นทาง) ไปจนกระทั่งสิ้นสุดกระบวนการดำเนินงาน (ปลายทาง) ที่ส่งผลต่อการบรรลุ เป้าหมายประเด็นการพัฒนาจังหวัดได้ตามที่กำหนด
- 1.4.4 แผนพัฒนาสถิติระดับจังหวัด⁵ เป็นเครื่องมือสำคัญในการกำหนดกรอบแนวทาง การดำเนินงานเพื่อการพัฒนาการจัดเก็บข้อมูลสถิติที่สำคัญและจำเป็นต่อการบริหารงาน ยุทธศาสตร์จังหวัดในระยะสั้น 1 ปี และระยะกลาง 4 ปี เพื่อให้เชื่อมโยงกับการจัดทำ แผนพัฒนาจังหวัดและสอดคล้องกับแผนยุทธศาสตร์และแผนพัฒนาระดับต่าง ๆ ซึ่งจะกำหนดกิจกรรมต่าง ๆ เพื่อพัฒนาคุณภาพสถิติทางการว่ามีรายการใดบ้าง จะพัฒนา อย่างไร หน่วยงานใดเป็นผู้รับผิดชอบ พร้อมทั้งระบุระยะเวลาที่ต้องดำเนินการด้วย

³ ที่มา: การประชุมเชิงปฏิบัติการการจัดทำโครงการสำคัญ ประจำปีงบประมาณ 2565 เอกสารประกอบการบรรยาย: การวิเคราะห์และ ประมวลผลห่วงโซ่คุณค่า (Value Chain) ที่ส่งผลต่อการบรรลุเป้าหมายแผนแม่บทย่อย Workshop2 วันที่ 9 ก.ค. 63

⁴ ผลจากการจัดทำโครงการพัฒนาข้อมูลสถิติและสารสนเทศระดับพื้นที่ 76 จังหวัด และ 18 กลุ่มจังหวัด พ.ศ. 2557

⁵ ที่มา: ผลจากการจัดทำโครงการพัฒนาข้อมูลสถิติและสารสนเทศระดับพื้นที่ 76 จังหวัด และ 18 กลุ่มจังหวัด พ.ศ. 2557

- 1.4.5 สถิติทางการ (Official Statistics)⁶ หมายถึง ข้อความหรือตัวเลขที่เป็นตัวแทนแสดงถึงคุณลักษณะของสิ่งต่าง ๆ ในประเทศ ที่ประมวลตามความเป็นจริงจากข้อมูลที่เก็บรวบรวมได้ตามหลักวิชาการทางสถิติและเป็นสถิติที่มีความสำคัญต่อการใช้ในการกำหนดนโยบายเพื่อการพัฒนาประเทศ
- 1.4.6 บัญชีสถิติทางการ เอกสารแสดงบรรดารายการสถิติทางการเพื่อจัดทำแผนกำหนดความรับผิดชอบในการดำเนินงานทางสถิติตามแผนแม่บท
- 1.4.7 คำอธิบายข้อมูลหรือเมทาดาทา⁷ (Metadata) หมายถึง ข้อมูลที่ใช้อธิบายข้อมูลหลักหรือกลุ่มที่เกี่ยวข้องทั้งกระบวนการเชิงธุรกิจ (ในที่นี้หมายถึง กระบวนการทำงานตามภารกิจของหน่วยงาน) และเชิงเทคโนโลยีสารสนเทศ กฎและข้อจำกัดของข้อมูล และโครงสร้างของข้อมูล เมทาดาทาช่วยให้หน่วยงานสามารถเข้าใจข้อมูล ระบบ และขั้นตอนการทำงานได้ดียิ่งขึ้น โดยการบริหารจัดการเมทาดาทา (Metadata Management) เริ่มตั้งแต่การเก็บรวบรวม การจัดกลุ่ม การดูแล และการควบคุมเมทาดาทา ทั้งนี้ ข้อมูลแต่ละชุดควรมีเมทาดาทาเพื่อให้ผู้ใช้งานทราบเกี่ยวกับชุดข้อมูล เช่น รายละเอียดของชุดข้อมูล สิ่งที่เกี่ยวข้องกับชุดข้อมูล วัตถุประสงค์การนำไปใช้ และฟิลด์ข้อมูล เป็นต้น ซึ่งคำอธิบายชุดข้อมูลประกอบด้วยคำอธิบายข้อมูลจำนวน 14 รายการ สำหรับ 1 ชุดข้อมูล ที่หน่วยงานต้องจัดทำและระบุรายละเอียด ได้แก่ ประเภทข้อมูล ชื่อชุดข้อมูล องค์กร ชื่อผู้ติดต่อ อีเมลผู้ติดต่อ คำสำคัญ รายละเอียด วัตถุประสงค์ หน่วยความถี่ของการปรับปรุงข้อมูล ค่าความถี่ของการปรับปรุงข้อมูล ขอบเขตเชิงภูมิศาสตร์หรือเชิงพื้นที่ แหล่งที่มา รูปแบบการเก็บข้อมูล หมวดหมู่ข้อมูลตามธรรมาภิบาลข้อมูลภาครัฐ และสัญญาอนุญาตให้ใช้ข้อมูล
- 1.4.8 หน่วยงาน⁸ หมายถึง ส่วนราชการ รัฐวิสาหกิจ องค์กรมหาชน องค์กรปกครองส่วนท้องถิ่น และหน่วยงานอื่นของรัฐ
- 1.4.9 เจ้าของข้อมูล (Data Owners)⁹ หมายถึง บุคคลที่ทำหน้าที่ตรวจสอบดูแลข้อมูลโดยตรงสร้างความมั่นใจได้ว่าการบริหารจัดการข้อมูลสอดคล้องกับนโยบาย มาตรฐาน กฎระเบียบ หรือกฎหมาย เจ้าของข้อมูลทำการทบทวนและอนุมัติการดำเนินการต่าง ๆ ที่เกี่ยวข้องกับข้อมูล เช่น การเปลี่ยนแปลงเมทาดาทาและเกณฑ์การทำดาตาคleaning (Data Cleansing) นอกจากนี้ยังทำหน้าที่ในการให้สิทธิ์ในการเข้าถึงข้อมูล จัดชั้นความลับของข้อมูล เจ้าของข้อมูลมักจะอยู่ในตำแหน่งบริหาร เช่น ผู้อำนวยการฝ่ายหรือหัวหน้าส่วนงานบุคคลเป็นเจ้าของข้อมูลบุคคล ผู้อำนวยการฝ่ายหรือหัวหน้าส่วนงานการเงินเป็นเจ้าของข้อมูลการเงิน เป็นต้น

⁶ ที่มา: แผนแม่บทระบบสถิติประเทศไทย พ.ศ. 2554 – 2558 หน้า 6

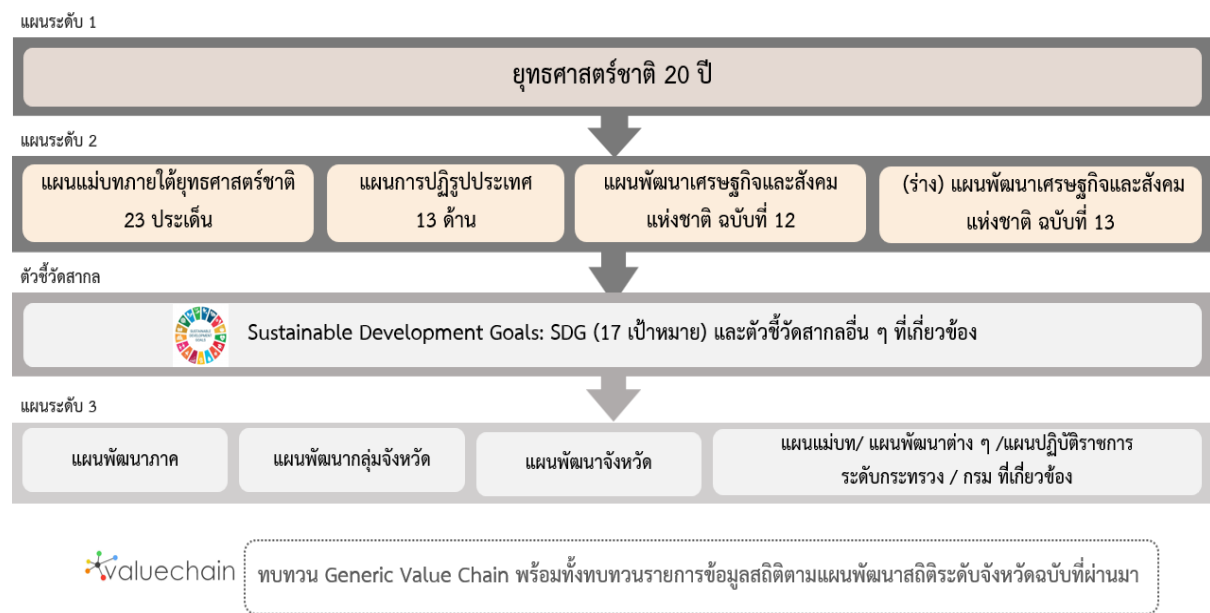
⁷ ที่มา: (ร่าง) คำอธิบาย ข้อมูลหรือเมทาดาทา (Metadata) สำหรับชุดข้อมูลภาครัฐ

⁸ ที่มา: พระราชบัญญัติสถิติ พ.ศ. 2550

⁹ ที่มา: ธรรมาภิบาลข้อมูลภาครัฐ หน้า 36

นโยบายและยุทธศาสตร์ที่เกี่ยวข้องกับการพัฒนาในระดับจังหวัด

การขับเคลื่อนในการจัดทำแผนพัฒนาสถิติระดับจังหวัด (พ.ศ. 2566 – 2570) ได้ศึกษายุทธศาสตร์ชาติ 20 ปี (พ.ศ. 2561 – 2580) แผนแม่บทภายใต้ยุทธศาสตร์ชาติ (23 ด้าน) แผนการปฏิรูปประเทศ (13 ด้าน) (ร่าง) แผนพัฒนาเศรษฐกิจและสังคมแห่งชาติ ฉบับที่ 13 (พ.ศ. 2566 – 2570) เป้าหมายการพัฒนาที่ยั่งยืน (Sustainable Development Goals: SDGs) และตัวชี้วัดสากลอื่น ๆ ที่สำคัญ เช่น การจัดอันดับขีดความสามารถในการแข่งขัน (International Institute for Management Development: IMD) ยุทธศาสตร์การพัฒนาของแผนแม่บท/แผนพัฒนาต่าง ๆ/แผนปฏิบัติการระดับกระทรวง กรมที่เกี่ยวข้อง (ร่าง) กรอบแผนพัฒนาภาค (พ.ศ. 2566 – 2570) แผนพัฒนากลุ่มจังหวัด (พ.ศ. 2566 – 2570) แผนพัฒนาจังหวัด (พ.ศ. 2566 – 2570) หรือนโยบายของผู้บริหารในจังหวัด เป็นต้น พร้อมทั้งวิเคราะห์ความสอดคล้องเชื่อมโยงระหว่างประเด็นการพัฒนาจังหวัด ตัวชี้วัดการพัฒนากับแผนยุทธศาสตร์และแผนพัฒนาระดับต่าง ๆ เพื่อเป็นกรอบแนวคิดในการดำเนินการในครั้งนี้ ดังภาพ 2



ภาพ 2 กรอบแนวคิดการวิเคราะห์นโยบายและยุทธศาสตร์ที่เกี่ยวข้องกับการพัฒนาในระดับจังหวัด

2.1 การศึกษานโยบายและยุทธศาสตร์ที่เกี่ยวข้องกับการพัฒนาในระดับจังหวัด

การจัดทำแผนพัฒนาสถิติระดับจังหวัดยโสธร (พ.ศ. 2566 – 2570) ได้มีการศึกษานโยบายและยุทธศาสตร์ที่เกี่ยวข้องเพื่อให้เกิดความเชื่อมโยงระหว่างแผนและข้อมูลสถิติที่ใช้ในกำหนดนโยบาย การจัดทำตัวชี้วัดเพื่อติดตามประเมินผล ดังนี้

2.1.1 ยุทธศาสตร์ชาติ 20 ปี (พ.ศ. 2561 – 2580)¹⁰

เครื่องมือสำคัญในการบริหารราชการแผ่นดินและใช้เป็นแนวทางในการสนับสนุนการตัดสินใจของผู้บริหาร รวมถึงการวางกรอบการพัฒนาประเทศให้เป็นไปในแนวทางที่เหมาะสมสอดคล้องกับการเปลี่ยนแปลงของประเทศ ทั้งในด้านเศรษฐกิจ สังคม และทรัพยากรธรรมชาติและสิ่งแวดล้อม ได้อย่างมีประสิทธิภาพ เพื่อให้บรรลุวิสัยทัศน์ “ประเทศไทยมีความมั่นคง มั่งคั่ง ยั่งยืน เป็นประเทศที่พัฒนาแล้ว ด้วยการพัฒนาตามหลักปรัชญาของเศรษฐกิจพอเพียง” หรือตามคติพจน์ “มั่นคง มั่งคั่ง ยั่งยืน” ประกอบด้วย 6 ยุทธศาสตร์โดยมีการแปลงยุทธศาสตร์สู่การปฏิบัติ ดังภาพ 3 เพื่อยกระดับศักยภาพของประเทศในหลากหลายมิติ พัฒนาค้นในทุกมิติและในทุกช่วงวัยให้เป็นคนดี คนเก่ง และมีคุณภาพ สร้างโอกาสและความเสมอภาคทางสังคม สร้างการเติบโตบนคุณภาพชีวิตที่เป็นมิตรกับสิ่งแวดล้อม และมีภาครัฐของประชาชนเพื่อประชาชนและประโยชน์ส่วนรวม



ภาพ 3 ยุทธศาสตร์ชาติ 6 ด้านและการแปลงยุทธศาสตร์สู่การปฏิบัติ, สำนักงานสภาพัฒนาการเศรษฐกิจและสังคมแห่งชาติ

¹⁰ ที่มา: ยุทธศาสตร์ชาติ 20 ปี (พ.ศ. 2561 - 2580), ราชกิจจานุเบกษา เล่มที่ 135 ตอนที่ 82 ก

2.1.2 แผนแม่บทภายใต้ยุทธศาสตร์ชาติ¹¹

แผนแม่บทภายใต้ยุทธศาสตร์ชาติเป็นส่วนสำคัญในการถ่ายทอดเป้าหมายและประเด็นยุทธศาสตร์ของยุทธศาสตร์ชาติลงสู่แผนระดับต่าง ๆ ต่อไป ซึ่งได้คำนึงถึงประเด็นร่วมหรือประเด็นตัดข้ามยุทธศาสตร์และการประสานเชื่อมโยงเป้าหมายของแต่ละแผนแม่บทภายใต้ยุทธศาสตร์ชาติให้มีความสอดคล้องไปในทิศทางเดียวกัน โดยแผนแม่บทภายใต้ยุทธศาสตร์ชาติจะประกอบด้วย สถานการณ์และแนวโน้มที่เกี่ยวข้องของแผนแม่บท เป้าหมายและตัวชี้วัดในการดำเนินการ ซึ่งแบ่งช่วงเวลาออกเป็น 4 ช่วง ช่วงละ 5 ปี รวมทั้งกำหนดแนวทางการพัฒนา และแผนงาน/โครงการที่สำคัญของแผนแม่บทภายใต้ยุทธศาสตร์ชาติ เพื่อเป็นกรอบในการดำเนินการของหน่วยงานที่เกี่ยวข้องให้บรรลุเป้าหมายการพัฒนาประเทศที่กำหนดไว้ในยุทธศาสตร์ว่า “ประเทศชาติมั่นคง ประชาชนมีความสุข เศรษฐกิจพัฒนาอย่างต่อเนื่อง สังคมเป็นธรรม ฐานทรัพยากรธรรมชาติยั่งยืน” โดยยกระดับศักยภาพของประเทศในหลายมิติ พัฒนาค้นในทุกมิติ และในทุกช่วงวัยให้เป็นคนดี เก่ง และมีคุณภาพ สร้างโอกาสและความเสมอภาคทางสังคม สร้างการเติบโตบนคุณภาพชีวิตที่เป็นมิตรกับสิ่งแวดล้อม และมีภาครัฐของประชาชนเพื่อประชาชนและประโยชน์ส่วนรวม โดยแผนแม่บทภายใต้ยุทธศาสตร์ชาติ มีจำนวน 23 ฉบับ ได้แก่

- 1) ความมั่นคง
- 2) การต่างประเทศ
- 3) การเกษตร
- 4) อุตสาหกรรมและบริการแห่งอนาคต
- 5) การท่องเที่ยว
- 6) พื้นที่และเมืองน่าอยู่อัจฉริยะ
- 7) โครงสร้างพื้นฐาน ระบบโลจิสติกส์ และดิจิทัล
- 8) ผู้ประกอบการและวิสาหกิจขนาดกลางและขนาดย่อมยุคใหม่
- 9) เขตเศรษฐกิจพิเศษ
- 10) การปรับเปลี่ยนค่านิยม และวัฒนธรรม
- 11) ศักยภาพคนตลอดช่วงชีวิต
- 12) การพัฒนาการเรียนรู้
- 13) การเสริมสร้างให้คนไทยมีสุขภาพพลานามัยที่ดี
- 14) ศักยภาพการกีฬา
- 15) พลังทางสังคม
- 16) เศรษฐกิจฐานราก
- 17) ความเสมอภาคและหลักประกันสังคม
- 18) การเติบโตอย่างยั่งยืน
- 19) การบริหารจัดการน้ำทั้งระบบ
- 20) การบริการประชาชนและประสิทธิภาพภาครัฐ
- 21) การต่อต้านการทุจริตและประพฤติมิชอบ
- 22) กฎหมายและกระบวนการยุติธรรม
- 23) การวิจัยและพัฒนานวัตกรรม

¹¹ ที่มา: สรุปสาระสำคัญแผนแม่บทภายใต้ยุทธศาสตร์ชาติ (พ.ศ. 2561 - 2580), สำนักงานสภาพัฒนาการเศรษฐกิจและสังคมแห่งชาติ

แผนแม่บทภายใต้ยุทธศาสตร์ชาติทั้ง 23 ฉบับ เป็นการกำหนดประเด็นในลักษณะที่มีการบูรณาการ และเชื่อมโยงระหว่างยุทธศาสตร์ชาติด้านที่เกี่ยวข้อง และประเด็นการพัฒนาจะมีความซ้ำซ้อนกันระหว่าง แผนแม่บทฯ เพื่อให้ส่วนราชการสามารถนำแผนแม่บทฯ ไปใช้ในทางปฏิบัติได้อย่างมีประสิทธิภาพ และป้องกันการเกิดความสับสน โดยแผนแม่บทภายใต้ยุทธศาสตร์ชาติเป็นแผนระดับที่ 2 ที่มีความสำคัญ ในการเป็นแนวทางการพัฒนาและขับเคลื่อนประเทศเพื่อให้บรรลุเป้าหมายของยุทธศาสตร์ และถ่ายทอดไปสู่ แนวทางในการปฏิบัติในแผนระดับที่ 3 ของหน่วยงาน ตามมติคณะรัฐมนตรีเมื่อวันที่ 4 ธันวาคม 2560

นอกจากนี้ สำนักงานสภาพัฒนาการเศรษฐกิจและสังคมแห่งชาติได้จัดทำห่วงโซ่คุณค่าของประเทศไทย¹² (Final Value Chain Thailand) ที่ส่งผลให้บรรลุ 140 เป้าหมายแผนแม่บทย่อย ภายใต้แผนแม่บทภายใต้ ยุทธศาสตร์ (ฉบับแก้ไข ปี 2566)

2.1.3 แผนการปฏิรูปประเทศ (ฉบับปรับปรุง)¹³

แผนการปฏิรูปประเทศ (ฉบับปรับปรุง) เป็นแผนระดับที่ 2 ตามมติคณะรัฐมนตรี เมื่อวันที่ 4 ธันวาคม 2560 โดยส่งผลต่อการบรรลุเป้าหมายของยุทธศาสตร์ชาติ และแผนแม่บทภายใต้ยุทธศาสตร์ ซึ่งทุกหน่วยงานต้องดำเนินการตามกิจกรรมปฏิรูปประเทศที่จะส่งผลให้เกิดการเปลี่ยนแปลงต่อประชาชน อย่างมีนัยสำคัญ (Big Rock) นำไปสู่การปฏิบัติตามหลักความสัมพันธ์เชิงเหตุและผล (Causal Relationship: XYZ) เพื่อให้บรรลุผลสัมฤทธิ์ตามเป้าหมายของยุทธศาสตร์ชาติของแต่ละช่วงเวลา 5 ปี โดยแผนการปฏิรูป ประเทศ ฉบับปรับปรุงจะดำเนินการคู่ขนานไปกับเล่มแผนการปฏิรูปประเทศฉบับเดิมที่ประกาศใช้เมื่อ เดือนเมษายน 2561 ที่เป็นกิจกรรมในลักษณะภารกิจปกติของหน่วยงาน ซึ่งแผนการปฏิรูปประเทศ 13 ด้าน ได้แก่ ด้านการเมือง ด้านการบริหารราชการแผ่นดิน ด้านกฎหมาย ด้านกระบวนการยุติธรรม ด้านเศรษฐกิจ ด้านทรัพยากรธรรมชาติและสิ่งแวดล้อม ด้านสาธารณสุข ด้านสื่อสารมวลชน เทคโนโลยีสารสนเทศ ด้านสังคม ด้านพลังงาน ด้านการป้องกันและปราบปรามการทุจริตและประพฤติมิชอบ ด้านการศึกษา ด้านวัฒนธรรม กีฬาแรงงาน และการพัฒนาทรัพยากรมนุษย์

2.1.4 (ร่าง) แผนพัฒนาเศรษฐกิจและสังคมแห่งชาติ ฉบับที่ 13 (พ.ศ. 2566 – 2570)¹⁴

(ร่าง) แผนพัฒนาเศรษฐกิจและสังคมแห่งชาติ ฉบับที่ 13 (พ.ศ. 2566 - 2570) เป็นแผนพัฒนาฯ ฉบับแรกที่เริ่มต้นกระบวนการยกร่างกรอบแผนแม่บทภายใต้ยุทธศาสตร์ชาติและจะมีผลในการใช้เป็นกรอบ เพื่อกำหนดแผนแม่บทภายใต้ยุทธศาสตร์ชาติ และแผนปฏิบัติการในช่วง 5 ปีที่สองของยุทธศาสตร์ชาติ 20 ปี โดยการกำหนดทิศทางการพัฒนาประเทศในระยะของแผนพัฒนาฯ ได้น้อมนำปรัชญาของเศรษฐกิจพอเพียง มาเป็นหลักในการขับเคลื่อนและวางแผนการพัฒนาประเทศ ไปสู่การบรรลุเป้าหมายในมิติต่าง ๆ ภายใต้ ยุทธศาสตร์ชาติได้อย่างเป็นรูปธรรม ซึ่งการกำหนดทิศทางการพัฒนาประเทศในระยะต่อไปจึงจำเป็นต้อง ให้ความสำคัญกับปัจจัยทั้งภายนอกและภายใน ตลอดจนผลจากการเปลี่ยนแปลงของปัจจัยที่จะมีอิทธิพล ต่อโครงสร้างและองค์ประกอบของประเทศในทุกมิติ เพื่อนำมาประมวลผลประกอบการกำหนดทิศทางการพัฒนา ประเทศที่ควรจะมีไปในอนาคต บนหลักปรัชญาของเศรษฐกิจพอเพียงที่สอดคล้องกับเป้าหมายการพัฒนา ที่ยั่งยืนของโลก (SDGs)

¹² ที่มา: ห่วงโซ่คุณค่าของประเทศไทย (Value Chain Thailand) (ฉบับแก้ไขปี 2566) , สำนักงานสภาพัฒนาการเศรษฐกิจและสังคมแห่งชาติ

¹³ ที่มา: แผนการปฏิรูปประเทศ (ฉบับปรับปรุง) , สำนักงานสภาพัฒนาการเศรษฐกิจและสังคมแห่งชาติ

¹⁴ ที่มา: (ร่าง) แผนพัฒนาเศรษฐกิจและสังคมแห่งชาติ ฉบับที่ 13 (พ.ศ. 2566 - 2570) ตุลาคม 2564

(ร่าง) แผนพัฒนาฯ ฉบับที่ 13 มีจุดมุ่งหมายเพื่อขับเคลื่อนการพัฒนาประเทศให้สามารถบรรลุผลตามเป้าหมายการพัฒนาระยะยาวที่กำหนดไว้ในยุทธศาสตร์ชาติ โดยมุ่งหวังให้แผนพัฒนาฯ ฉบับที่ 13 (พ.ศ. 2566 - 2570) ทำหน้าที่เป็นกลไกในการขับเคลื่อนที่มีลำดับความสำคัญสูงต่อการพัฒนาประเทศในระยะ 5 ปี และเพื่อผลักดันให้ประเทศสามารถก้าวข้ามความท้าทายต่าง ๆ เพื่อขับเคลื่อนสู่ความเจริญเติบโตที่ทุกภาคส่วนได้รับประโยชน์อย่างเท่าเทียมกัน โดยมีวัตถุประสงค์เพื่อพลิกโฉมประเทศไทยสู่ “สังคมก้าวหน้า เศรษฐกิจสร้างมูลค่าอย่างยั่งยืน” จึงได้กำหนดเป้าหมายหลัก 5 ประการ ประกอบด้วย

- 1) การปรับโครงสร้างการผลิตสู่เศรษฐกิจฐานนวัตกรรม
- 2) การพัฒนาคนสำหรับโลกยุคใหม่
- 3) การมุ่งสู่สังคมแห่งโอกาสและความเป็นธรรม
- 4) การเปลี่ยนผ่านไปสู่ความยั่งยืน
- 5) การเสริมสร้างความสามารถของประเทศในการรับมือกับความเสี่ยงและการเปลี่ยนแปลงภายใต้บริบทโลกใหม่

ดังนั้น (ร่าง) แผนพัฒนาฯ ฉบับที่ 13 จึงได้กำหนดหมวดหมู่การพัฒนา จำนวน 13 ประการ ที่มีลักษณะเชิงบูรณาการ ซึ่งสามารถนำไปสู่การพัฒนาทั้งในด้านเศรษฐกิจ สังคม ทรัพยากรธรรมชาติและสิ่งแวดล้อมไปพร้อม ๆ กัน ทำให้หมวดหมู่แต่ละประการสามารถสนับสนุนเป้าหมายหลักได้มากกว่าหนึ่งข้อ โดยหมวดหมู่ทั้ง 13 ประการ แบ่งออกได้เป็น 4 มิติ ดังนี้

1) มิติภาคการผลิตและบริการเป้าหมาย

- หมวดหมู่ที่ 1 ไทยเป็นประเทศชั้นนำด้านสินค้าเกษตรและเกษตรแปรรูปมูลค่าสูง
- หมวดหมู่ที่ 2 ไทยเป็นจุดหมายของการท่องเที่ยวที่เน้นคุณภาพและความยั่งยืน
- หมวดหมู่ที่ 3 ไทยเป็นฐานการผลิตยานยนต์ไฟฟ้าที่สำคัญของโลก
- หมวดหมู่ที่ 4 ไทยเป็นศูนย์กลางทางการแพทย์และสุขภาพมูลค่าสูง
- หมวดหมู่ที่ 5 ไทยเป็นประตูการค้าการลงทุนและยุทธศาสตร์ทางโลจิสติกส์ที่สำคัญของภูมิภาค
- หมวดหมู่ที่ 6 ไทยเป็นศูนย์กลางด้านดิจิทัลและอุตสาหกรรมอิเล็กทรอนิกส์อัจฉริยะของอาเซียน

2) มิติโอกาสและความเสมอภาคทางเศรษฐกิจและสังคม

- หมวดหมู่ที่ 7 ไทยมีวิสาหกิจขนาดกลางและขนาดย่อมที่เข้มแข็ง มีศักยภาพสูง และสามารถแข่งขันได้
- หมวดหมู่ที่ 8 ไทยมีพื้นที่และเมืองอัจฉริยะที่น่าอยู่ ปลอดภัย เติบโตได้อย่างยั่งยืน
- หมวดหมู่ที่ 9 ไทยมีความยากจนข้ามรุ่นลดลง และคนไทยทุกคนมีความคุ้มครองทางสังคมที่เพียงพอ เหมาะสม

3) มิติความยั่งยืนของทรัพยากรธรรมชาติและสิ่งแวดล้อม

- หมวดหมู่ที่ 10 ไทยมีเศรษฐกิจหมุนเวียนและสังคมคาร์บอนต่ำ
- หมวดหมู่ที่ 11 ไทยสามารถลดความเสี่ยงและผลกระทบจากภัยธรรมชาติ และการเปลี่ยนแปลงสภาพภูมิอากาศ

4) มิติปัจจัยผลักดันการพลิกโฉมประเทศ

หมวดหมู่ที่ 12 ไทยมีกำลังคนสมรรถนะสูง มุ่งเรียนรู้อย่างต่อเนื่อง ตอบโจทย์การพัฒนา
แห่งอนาคต

หมวดหมู่ที่ 13 ไทยมีภาครัฐที่ทันสมัย มีประสิทธิภาพ และตอบโจทย์ประชาชน

2.1.5 การพัฒนาที่ยั่งยืน (Sustainable Development)¹⁵

การพัฒนาที่ยั่งยืน (Sustainable Development) คือ แนวทางการพัฒนาที่ตอบสนองความต้องการของคนรุ่นปัจจุบัน โดยไม่ลดทอนความสามารถในการตอบสนอง ความต้องการของคนรุ่นหลัง (Brundtland Report, 1987) โดยการบรรลุการพัฒนาที่ยั่งยืน มีองค์ประกอบสำคัญ 3 ประการ ได้แก่ การเติบโตทางเศรษฐกิจ (Economic Growth) ความครอบคลุมทางสังคม (Social Inclusion) และการคุ้มครองสิ่งแวดล้อม (Environmental Protection)




ภาพ 4 17 เป้าหมายการพัฒนาที่ยั่งยืน, สำนักงานสภาพัฒนาการเศรษฐกิจและสังคมแห่งชาติ

¹⁵ ที่มา: สำนักงานสภาพัฒนาการเศรษฐกิจและสังคมแห่งชาติ, <https://sdgs.nesdc.go.th/>

ในการประชุมสมัชชาสหประชาชาติสมัยสามัญ ครั้งที่ 70 เมื่อวันที่ 25 กันยายน 2558 ณ สำนักงานใหญ่สหประชาชาติ ประเทศไทยและประเทศสมาชิกสหประชาชาติรวม 193 ประเทศ ร่วมลงนามรับรองวาระการพัฒนาที่ยั่งยืน ค.ศ. 2030 (2030 Agenda for Sustainable Development) ซึ่งเป็นกรอบการพัฒนาของโลกเพื่อร่วมกันบรรลุการพัฒนาทางสังคม เศรษฐกิจ และสิ่งแวดล้อมอย่างยั่งยืน โดยไม่ทิ้งใครไว้ข้างหลังภายในปี ค.ศ. 2030 โดยกำหนดให้มีเป้าหมายการพัฒนาที่ยั่งยืน (Sustainable Development Goals: SDGs) เป็นแนวทางให้แต่ละประเทศดำเนินการร่วมกัน

เป้าหมายการพัฒนาที่ยั่งยืน (SDGs) 17 เป้าหมาย ประกอบไปด้วย 169 เป้าหมายย่อย (SDG Targets) ที่มีความเป็นสากล เชื่อมโยงและเกื้อหนุนกัน และกำหนดให้มี 247 ตัวชี้วัด เพื่อใช้ติดตามและประเมินความก้าวหน้าของการพัฒนา โดยสามารถจัดกลุ่ม SDGs ตามปัจจัยที่เชื่อมโยงกันใน 5 มิติ (5P) ได้แก่



ภาพ 5 การจัดกลุ่ม SDGs ตามปัจจัยที่เชื่อมโยงกันใน 5 มิติ (5P)

- 1) การพัฒนาคน (People) ให้มีความสำคัญกับการขจัดปัญหาความยากจนและความหิวโหย และลดความเหลื่อมล้ำในสังคม ประกอบด้วย
 - เป้าหมายที่ 1: ขจัดความยากจน
 - เป้าหมายที่ 2: ยุติความหิวโหย บรรลุความมั่นคงทางอาหารและยกระดับโภชนาการสำหรับทุกคนในทุกวัย
 - เป้าหมายที่ 3: สร้างหลักประกันว่าคนมีชีวิตที่มีสุขภาพดีและส่งเสริมสวัสดิภาพสำหรับทุกคนในทุกวัย
 - เป้าหมายที่ 4: สร้างหลักประกันว่าทุกคนมีการศึกษาที่มีคุณภาพอย่างครอบคลุมและเท่าเทียม และสนับสนุนโอกาสในการเรียนรู้ตลอดชีวิต
 - เป้าหมายที่ 5: บรรลุความเท่าเทียมระหว่างเพศ และเสริมสร้างความเข้มแข็งให้แก่สตรีและเด็กหญิง
- 2) สิ่งแวดล้อม (Planet) ให้มีความสำคัญกับการปกป้องและรักษาทรัพยากรธรรมชาติและสภาพภูมิอากาศเพื่อพลเมืองโลกรุ่นต่อไป ประกอบด้วย
 - เป้าหมายที่ 7: สร้างหลักประกันให้ทุกคนสามารถเข้าถึงพลังงานสมัยใหม่ที่ยั่งยืนในราคาที่ย่อมเยา
 - เป้าหมายที่ 8: ส่งเสริมการเติบโตทางเศรษฐกิจที่ต่อเนื่อง ครอบคลุม และยั่งยืน การจ้างงานเต็มที่ มีผลิตภาพ และการมีงานที่เหมาะสมสำหรับทุกคน

- เป้าหมายที่ 9: สร้างโครงสร้างพื้นฐานที่มีความทนทาน ส่งเสริมการพัฒนาอุตสาหกรรมที่ครอบคลุมและยั่งยืน และส่งเสริมนวัตกรรม
- เป้าหมายที่ 10: ลดความไม่เสมอภาคภายในประเทศและระหว่างประเทศ
- เป้าหมายที่ 11: ทำให้เมืองและการตั้งถิ่นฐานของมนุษย์มีความครอบคลุม ปลอดภัย มีภูมิคุ้มกันและยั่งยืน
- 3) เศรษฐกิจและความมั่งคั่ง (Prosperity) ส่งเสริมให้ประชาชนมีคุณภาพชีวิตที่ดีและสอดคล้องกับธรรมชาติ ประกอบด้วย
- เป้าหมายที่ 6: สร้างหลักประกันว่าจะมีการจัดให้มีน้ำและสุขอนามัยสำหรับทุกคนและมีการบริหารจัดการที่ยั่งยืน
- เป้าหมายที่ 12: สร้างหลักประกันให้มีรูปแบบการผลิตและการบริโภคที่ยั่งยืน
- เป้าหมายที่ 13: เร่งต่อสู้กับการเปลี่ยนแปลงสภาพภูมิอากาศและผลกระทบที่เกิดขึ้น
- เป้าหมายที่ 14: อนุรักษ์และใช้ประโยชน์จากมหาสมุทร ทะเล และทรัพยากรทางทะเลอย่างยั่งยืนเพื่อการพัฒนาที่ยั่งยืน
- เป้าหมายที่ 15: ปกป้อง ฟื้นฟู และสนับสนุนการใช้ระบบนิเวศบนบกอย่างยั่งยืน จัดการป่าไม้อย่างยั่งยืนต่อสู้การกลายสภาพเป็นทะเลทราย หยุดการเสื่อมโทรมของที่ดินและฟื้นสภาพกลับมาใหม่ และหยุดการสูญเสียความหลากหลายทางชีวภาพ
- 4) สันติภาพและความยุติธรรม (Peace) ยึดหลักการอยู่ร่วมกันอย่างสันติ มีสังคมที่สงบสุขและไม่แบ่งแยก ประกอบด้วย
- เป้าหมายที่ 16: ส่งเสริมสังคมที่สงบสุขและครอบคลุมเพื่อการพัฒนาที่ยั่งยืน ให้ทุกคนเข้าถึงความยุติธรรมและสร้างสถาบันที่มีประสิทธิภาพรับผิดชอบและครอบคลุมในทุกระดับ
- 5) ความเป็นหุ้นส่วนการพัฒนา (Partnership) ความร่วมมือของทุกภาคส่วนในการขับเคลื่อนวาระการพัฒนาที่ยั่งยืน ประกอบด้วย
- เป้าหมายที่ 17: เสริมความเข้มแข็งให้แก่กลไกการดำเนินงานและฟื้นฟูสภาพหุ้นส่วนความร่วมมือระดับโลกสำหรับการพัฒนาที่ยั่งยืน

2.1.6 (ร่าง) กรอบแผนพัฒนาภาคตะวันออกเฉียงเหนือ (พ.ศ. 2566 – 2570)¹⁶

(ร่าง) กรอบแผนพัฒนาภาคตะวันออกเฉียงเหนือ (พ.ศ. 2566 – 2570) มีเป้าหมายการพัฒนาภาคตะวันออกเฉียงเหนือให้เป็น “ศูนย์กลางเศรษฐกิจ ของอนุภูมิภาคุ่มแม่น้ำโขง” โดยพัฒนาภาคเกษตรไปสู่เกษตรสมัยใหม่ เพื่อต่อยอดไปสู่เศรษฐกิจ ชีวภาพ เชื่อมโยงการค้า การลงทุนในภูมิภาค ตามแนวคิดการเป็นฐานการผลิตของประเทศที่เป็นมิตรกับสิ่งแวดล้อม เป็นประตูเชื่อมโยงประเทศเพื่อนบ้านเพื่อสร้างโอกาสในการเพิ่มขีดความสามารถในการแข่งขันและยกระดับคุณภาพชีวิตประชาชน

¹⁶ ที่มา: https://www.nesdc.go.th/ewt_dl_link.php?nid=11684&filename=index

เป้าหมาย

- 1) อัตราการเจริญเติบโตทางเศรษฐกิจของภาคตะวันออกเฉียงเหนือขยายตัวเพิ่มขึ้น
- 2) สัมประสิทธิ์ความไม่เสมอภาค (Gini Coefficient) ในการกระจายรายได้ของภาคตะวันออกเฉียงเหนือลดลง

ประเด็นการพัฒนาเพื่อให้บรรลุผลตามทิศทางการพัฒนาภาคตะวันออกเฉียงเหนือ มีดังนี้

- 1) พัฒนาภาคเกษตรไปสู่เกษตรสมัยใหม่เพื่อต่อยอดไปสู่เศรษฐกิจชีวภาพ
- 2) บริหารจัดการน้ำให้เพียงพอเพื่อรองรับการพัฒนา
- 3) พัฒนาผลิตภัณฑ์พื้นถิ่นไปสู่มาตรฐานสากลเพื่อสร้างเศรษฐกิจในชุมชน
- 4) พัฒนาเมือง เขตเศรษฐกิจพิเศษและเมืองชายแดน รวมทั้งพื้นที่ระเบียงเศรษฐกิจภาค ตะวันออกเฉียงเหนือ (NeEC-Bioeconomy) ให้เป็นพื้นที่เศรษฐกิจหลักของภาค
- 5) พัฒนาแหล่งท่องเที่ยวสำคัญและแหล่งท่องเที่ยวชุมชนให้ได้มาตรฐาน
- 6) ยกระดับคุณภาพชีวิตให้ได้มาตรฐานและแก้ปัญหาค่าครองชีพให้กับผู้มีรายได้น้อย เพื่อลดความเหลื่อมล้ำทางสังคม

2.1.7 แผนพัฒนากลุ่มจังหวัดภาคตะวันออกเฉียงเหนือตอนล่าง 2 (อุบลราชธานี ศรีสะเกษ ยโสธร อำนาจเจริญ) พ.ศ. 2566 – 2570¹⁷

กลุ่มจังหวัดภาคตะวันออกเฉียงเหนือตอนล่าง 2 ประกอบด้วย จังหวัดอุบลราชธานี จังหวัดศรีสะเกษ จังหวัดยโสธร และจังหวัดอำนาจเจริญ มีวิสัยทัศน์ของกลุ่ม คือ “เกษตรสร้างมูลค่า ศูนย์กลางการค้า โลจิสติกส์ การท่องเที่ยวเชิงสร้างสรรค์ เชื่อมโยงภูมิภาค”

เป้าประสงค์รวม (Ultimate Goals)

- 1) ผลิตภัณฑ์มวลรวมของกลุ่มจังหวัด (Gross Provincial Products: GPP) เพิ่มขึ้น
- 2) รายได้ภาคการเกษตรที่เกิดขึ้นจากการส่งเสริม สนับสนุน และยกระดับ ด้วยเทคโนโลยี และนวัตกรรมทำให้มีผลผลิตที่เป็นมิตรกับสิ่งแวดล้อมเพิ่มขึ้น
- 3) รายได้ภาคการค้า การบริการและการท่องเที่ยวเพิ่มขึ้น

ประเด็นการพัฒนากลุ่มจังหวัด

ประเด็นการพัฒนาที่ 1 : การส่งเสริมเกษตรสร้างมูลค่า

ประเด็นการพัฒนาที่ 2 : เสริมสร้างขีดความสามารถด้านการค้าการลงทุน

ประเด็นการพัฒนาที่ 3 : เพิ่มมูลค่าเศรษฐกิจสร้างสรรค์ด้านการท่องเที่ยวและกีฬา

ประเด็นการพัฒนาที่ 4 : การพัฒนาทรัพยากรมนุษย์ สร้างโอกาส และความเสมอภาคทางสังคม และความมั่นคง

ประเด็นการพัฒนาที่ 5 : การสร้างการเติบโตบนคุณภาพชีวิตที่เป็นมิตรต่อสิ่งแวดล้อม

¹⁷ ที่มา: <http://www.osmnortheast-s2.moi.go.th/ub/index.php/plan/plan4-year.html>

2.1.8 แผนพัฒนาจังหวัดยโสธร พ.ศ. 2566 – 2570¹⁸

แผนพัฒนาจังหวัดยโสธร (พ.ศ. 2566 – 2570) จัดทำขึ้นเพื่อให้จังหวัดยโสธรมีทิศทางการดำเนินงานที่ชัดเจน สอดคล้องเชื่อมโยงกับยุทธศาสตร์ชาติ แผนแม่บทภายใต้ยุทธศาสตร์ชาติ แผนการปฏิรูปประเทศ แผนพัฒนาเศรษฐกิจและสังคมแห่งชาติ นโยบายรัฐบาล แผนรายสาขาต่าง ๆ ข้อเสนอการนายกรัฐมนตรี แผนพัฒนาภาค และบริบทที่เกี่ยวข้อง รวมทั้งใช้เป็นแนวทางในการขับเคลื่อนการดำเนินงานและการติดตามประเมินผลได้อย่างมีประสิทธิภาพและบรรลุผลสัมฤทธิ์ ซึ่งได้มีการกำหนดเป้าหมายการพัฒนาพันธกิจ ประเด็นการพัฒนา เป้าประสงค์ ตัวชี้วัดความสำเร็จตามเป้าหมายการพัฒนาและแนวทางการพัฒนาจังหวัด

เป้าหมายการพัฒนาจังหวัด : “ยโสธรเมืองเกษตรอินทรีย์ เมืองแห่งวิถีอีสาน”

ประเด็นการพัฒนาจังหวัดยโสธร

- 1) ส่งเสริมเกษตรอินทรีย์ครบวงจรและได้มาตรฐาน
- 2) ส่งเสริมภูมิปัญญาท้องถิ่น วัฒนธรรมประเพณี และการค้าการท่องเที่ยว
- 3) ยกระดับคุณภาพชีวิต เสริมสร้างความเข้มแข็งและความมั่นคง ของครอบครัว ชุมชน และสังคม
- 4) อนุรักษ์ ฟื้นฟู พัฒนา ทรัพยากรธรรมชาติและสิ่งแวดล้อม

2.2 การวิเคราะห์ประเด็นการพัฒนาจังหวัดภายใต้แผนพัฒนาจังหวัดที่เป็นปัจจุบันที่สอดคล้องกับนโยบายและยุทธศาสตร์ต่าง ๆ ที่เกี่ยวข้องกับการพัฒนาในระดับจังหวัด

สำนักงานสถิติจังหวัดในฐานะฝ่ายเลขานุการคณะกรรมการสถิติระดับจังหวัดได้ดำเนินการหารือร่วมกับสำนักงานจังหวัดเกี่ยวกับการวิเคราะห์ประเด็นการพัฒนาจังหวัดที่สอดคล้องกับนโยบายและยุทธศาสตร์ต่าง ๆ ที่เกี่ยวข้องกับการพัฒนาในระดับจังหวัด สามารถสรุปความสอดคล้องเชื่อมโยงระหว่างประเด็นยุทธศาสตร์การพัฒนา และตัวชี้วัดของจังหวัดยโสธร กับประเด็นหมุดหมายและตัวชี้วัดตาม (ร่าง) แผนพัฒนาฯ ฉบับที่ 13 แสดงได้ดังตารางต่อไปนี้

ตาราง 1 ความสอดคล้องระหว่างประเด็นหมุดหมายตาม (ร่าง) แผนพัฒนาเศรษฐกิจและสังคมแห่งชาติ ฉบับที่ 13 และประเด็นการพัฒนาจังหวัดของแผนพัฒนาจังหวัด ฯ

ประเด็นหมุดหมาย (ร่าง) แผนฯ 13	ประเด็นการพัฒนาจังหวัด
1. ไทยเป็นประเทศชั้นนำด้านสินค้าเกษตรและเกษตรแปรรูปมูลค่าสูง	1) ส่งเสริมเกษตรอินทรีย์ครบวงจรและได้มาตรฐาน
2. ไทยเป็นจุดหมายของการท่องเที่ยวที่เน้นคุณภาพและความยั่งยืน	2) ส่งเสริมภูมิปัญญาท้องถิ่น วัฒนธรรมประเพณี และการค้า การท่องเที่ยว
3. ไทยเป็นฐานการผลิตยานยนต์ไฟฟ้าที่สำคัญของโลก	-
4. ไทยเป็นศูนย์กลางทางการแพทย์และสุขภาพมูลค่าสูง	-
5. ไทยเป็นประตูการค้าการลงทุนและยุทธศาสตร์ทางโลจิสติกส์ที่สำคัญของภูมิภาค	-
6. ไทยเป็นศูนย์กลางด้านดิจิทัลและอุตสาหกรรมอิเล็กทรอนิกส์อัจฉริยะของอาเซียน	-

¹⁸ ที่มา: <http://www.yasothon.go.th/web/manage/developplan-yaso.html>

ตาราง 1 ความสอดคล้องระหว่างประเด็นหมุดหมายตาม (ร่าง) แผนพัฒนาเศรษฐกิจและสังคมแห่งชาติ ฉบับที่ 13 และประเด็นการพัฒนาจังหวัดของแผนพัฒนาจังหวัด ฯ (ต่อ)

ประเด็นหมุดหมาย (ร่าง) แผนฯ 13	ประเด็นการพัฒนาจังหวัด
7. ไทยมีวิสาหกิจขนาดกลางและขนาดย่อมที่เข้มแข็ง มีศักยภาพสูง และสามารถแข่งขันได้	1. ส่งเสริมเกษตรอินทรีย์ครบวงจร และได้มาตรฐาน
8. ไทยมีพื้นที่และเมืองอัจฉริยะที่น่าอยู่ ปลอดภัย เด็ดขาดได้อย่างยั่งยืน	
9. ไทยมีความยากจนข้ามรุ่นลดลง และคนไทยทุกคน มีความคุ้มครองทางสังคมที่เพียงพอ เหมาะสม	3. ยกระดับคุณภาพชีวิต เสริมสร้างความเข้มแข็งและความมั่นคง ของครอบครัว ชุมชน และสังคม
10. ไทยมีเศรษฐกิจหมุนเวียนและสังคมคาร์บอนต่ำ	4. อนุรักษ์ พัฒนา ทรัพยากรธรรมชาติและสิ่งแวดล้อม
11. ไทยสามารถลดความเสี่ยงและผลกระทบจากภัยธรรมชาติและการเปลี่ยนแปลงสภาพภูมิอากาศ	
12. ไทยมีกำลังคนสมรรถนะสูง มุ่งเรียนรู้อย่างต่อเนื่อง ตอบโจทย์การพัฒนาแห่งอนาคต	3. ยกระดับคุณภาพชีวิต เสริมสร้างความเข้มแข็งและความมั่นคง ของครอบครัว ชุมชน และสังคม
13. ไทยมีภาครัฐที่ทันสมัย มีประสิทธิภาพ และตอบโจทย์ประชาชน	-

ตาราง 2 ตัวชี้วัดตาม (ร่าง) แผนพัฒนาเศรษฐกิจและสังคมแห่งชาติ ฉบับที่ 13 และความสอดคล้องระหว่างตัวชี้วัดตามแผนพัฒนาจังหวัดฯ

ตัวชี้วัด (ร่าง) แผนพัฒนาฯ ฉบับที่ 13	ตัวชี้วัดของจังหวัดยโสธร
1.1 GDP สาขาเกษตรเติบโต ร้อยละ 4.5 ต่อปี	1. อัตราการ ขยายตัวของ GPP ภาคเกษตร ที่เพิ่มขึ้น (เพิ่มขึ้น ร้อยละ 2 /ปี)
1.2 รายได้สุทธิครัวเรือนเกษตรกร ไม่ต่ำกว่า 537,000 บาทต่อครัวเรือน	
1.3 พื้นที่ทำเกษตรกรรมยั่งยืนเพิ่มขึ้นเป็น 10 ล้านไร่	2. พื้นที่การทำเกษตร อินทรีย์ (เพิ่มขึ้นเป็น 400,000 ไร่ ในปี 2570)
	3. ร้อยละที่เพิ่มขึ้นของ ฟาร์มที่ได้รับรอง มาตรฐาน (เพิ่มขึ้นร้อยละ 2.5/ปี)
1.4 พื้นที่เพาะปลูกพืชที่ไม่เหมาะสมลดลงร้อยละ 10	2. พื้นที่การทำเกษตร อินทรีย์ (เพิ่มขึ้นเป็น 400,000 ไร่ ในปี 2570)
1.5 ภาคเกษตรมีผลิิตภาพการผลิตรวม (TFP) เฉลี่ย ร้อยละ 1.5	
1.6 มีตลาดกลางสินค้าเกษตรภูมิภาค	
1.7 จำนวนสหกรณ์ภาคเกษตรในชั้นที่ 1 ตามเกณฑ์ การจัดระดับความเข้มแข็งสหกรณ์เพิ่มขึ้นอย่างน้อย ร้อยละ 18	

ตาราง 2 ตัวชี้วัดตาม (ร่าง) แผนพัฒนาเศรษฐกิจและสังคมแห่งชาติ ฉบับที่ 13 และความสอดคล้องระหว่างตัวชี้วัดตามแผนพัฒนาจังหวัดฯ (ต่อ)

ตัวชี้วัด (ร่าง) แผนพัฒนาฯ ฉบับที่ 13	ตัวชี้วัดของจังหวัดยโสธร
1.8 จำนวนกลุ่มเกษตรกรในชั้นที่ 1 ตามเกณฑ์การจัดระดับความเข้มแข็งกลุ่มเกษตรกรเพิ่มขึ้นอย่างน้อยร้อยละ 6	
1.9 จำนวนวิสาหกิจชุมชนในระดับดี ตามเกณฑ์การจัดระดับความเข้มแข็งวิสาหกิจชุมชนเพิ่มขึ้นอย่างน้อยร้อยละ 5	
1.10 ผู้ประกอบการเกษตรเพิ่มขึ้น (การประเมินของ กษ.) ปีละ 4,000 ราย	
1.11 มูลค่าการลงทุนในเขตพัฒนาพิเศษภาคตะวันออก	-
1.12 มูลค่าการลงทุนในเขตพัฒนาเศรษฐกิจพิเศษชายแดน	-
1.13 รายได้จากการท่องเที่ยวเมืองท่องเที่ยวรองเฉลี่ยทุกเมืองเพิ่มขึ้นร้อยละ 10 ต่อปี	4. ร้อยละที่เพิ่มขึ้นของ รายได้จากการท่องเที่ยว (ร้อยละ 2/ปี)
1.14 พื้นที่ป่าไม้เพิ่มขึ้น โดยเป็นป่าไม้ธรรมชาติ ร้อยละ 33 และพื้นที่ป่าเศรษฐกิจเพื่อการใช้ประโยชน์ ร้อยละ 12 ของพื้นที่ประเทศ	5. จำนวนพื้นที่สีเขียว เพิ่มขึ้น 1,000 ไร่/ปี
1.15 ดัชนีการพัฒนามนุษย์ 0.82 ภายในปี 2570	6. ร้อยละที่เพิ่มขึ้นของ สัดส่วนผู้อยู่ในระบบประกันสังคม (เพิ่มขึ้นร้อยละ 5/ปี)
	7. ร้อยละที่เพิ่มขึ้นของค่าเฉลี่ยผลการทดสอบทางการศึกษา (ร้อยละ 3/ปี) (O-NET N-NET V-NET)

นอกจากนี้ฝ่ายเลขานุการคณะกรรมการสถิติระดับจังหวัดได้ประชุมหารือร่วมกับสำนักงานจังหวัดได้สรุปความสอดคล้องเชื่อมโยงระหว่างประเด็นการพัฒนาจังหวัดภายใต้แผนพัฒนาจังหวัดที่เป็นปัจจุบัน ที่สอดคล้องกับนโยบายและยุทธศาสตร์ต่าง ๆ ที่เกี่ยวข้องกับการพัฒนาในระดับจังหวัด ดังภาคผนวก ก

ตาราง 3 การวิเคราะห์ประเด็นการพัฒนาจังหวัดภายใต้แผนพัฒนาจังหวัดที่เป็นปัจจุบัน ที่สอดคล้องกับยุทธศาสตร์ชาติ (พ.ศ. 2561 – 2580)

ยุทธศาสตร์/ประเด็นการพัฒนาภายใต้ยุทธศาสตร์ชาติ (พ.ศ. 2561-2580)	
<p>ยุทธศาสตร์ด้านความมั่นคง เป้าหมาย ประเทศชาติมั่นคง ประชาชนมีความสุข เน้นการบริหารจัดการสภาวะแวดล้อมของประเทศให้มีความมั่นคง ปลอดภัย มีเอกราช อธิปไตย และมีความสงบเรียบร้อยในทุกระดับ</p>	<p>ยุทธศาสตร์ด้านการสร้างความสามารถในการแข่งขัน เป้าหมาย การพัฒนาที่มุ่งเน้นการยกระดับศักยภาพของประเทศในหลากหลายมิติ ภายใต้แนวคิด ต่อยอดอดีต ปรับปัจจุบัน และสร้างคุณค่าใหม่ในอนาคต</p>
<p>ยุทธศาสตร์ด้านการพัฒนาและเสริมสร้างศักยภาพทรัพยากรมนุษย์ เป้าหมาย เพื่อพัฒนาคนในทุกมิติและในทุกช่วงวัยให้เป็นคนดี เก่ง และมีคุณภาพ</p>	<p>ยุทธศาสตร์ด้านการสร้างโอกาสและความเสมอภาคทางสังคม เป้าหมาย ให้ความสำคัญกับการดึงเอาพลังของภาคส่วนต่างๆ ทั้งภาคเอกชน ประชาสังคม ชุมชน ท้องถิ่นมาร่วมขับเคลื่อน</p>
<p>ยุทธศาสตร์ด้านการสร้างการเติบโตบนคุณภาพชีวิตที่เป็นมิตรต่อสิ่งแวดล้อม เป้าหมาย เพื่อนำไปสู่การบรรลุเป้าหมายการพัฒนาที่ยั่งยืนในทุกมิติ ทั้งมิติด้านสังคม เศรษฐกิจ สิ่งแวดล้อม ธรรมชาติ และความเป็นหุ้นส่วนความร่วมมือระหว่างกันทั้งภายในและภายนอกประเทศ</p>	<p>ยุทธศาสตร์ด้านการปรับสมดุลและพัฒนาระบบการบริหารจัดการภาครัฐ เป้าหมาย เพื่อปรับเปลี่ยนภาครัฐที่ยึดหลัก “ภาครัฐของประชาชน เพื่อประชาชนและประโยชน์ส่วนรวม”</p>

ตาราง 4 การวิเคราะห์ประเด็นการพัฒนาจังหวัดภายใต้แผนพัฒนาจังหวัดที่เป็นปัจจุบัน ที่สอดคล้องกับแผนแม่บทภายใต้ยุทธศาสตร์ชาติ

แผนแม่บทภายใต้ยุทธศาสตร์ชาติ				
<p>ประเด็นความมั่นคง</p> <p>ตัวชี้วัด :</p> <ul style="list-style-type: none"> - ดัชนีความสุขของประชากรไทย - ระดับความสำเร็จของการแก้ไข ปัญหา ความมั่นคงในปัจจุบัน 	<p>ประเด็นการเกษตร</p> <p>ตัวชี้วัด :</p> <ul style="list-style-type: none"> - อัตราการขยายตัวของผลิตภัณฑ์มวลรวมในประเทศสาขาเกษตร 	<p>ประเด็นการท่องเที่ยว</p> <p>ตัวชี้วัด :</p> <ul style="list-style-type: none"> - อัตราการขยายตัวของรายได้จากการท่องเที่ยวเชิงสร้างสรรค์และวัฒนธรรม - อัตราการขยายตัวของรายได้จากการท่องเที่ยวเชิงธุรกิจ - อัตราการขยายตัวของรายได้จากการท่องเที่ยวเชิงสุขภาพความงามและแพทย์แผนไทย 	<p>ประเด็นการพัฒนาศักยภาพคนตลอดช่วงชีวิต</p> <p>ตัวชี้วัด :</p> <ul style="list-style-type: none"> - ดัชนีการพัฒนามนุษย์ 	<p>ประเด็นการพัฒนาการเรียนรู้</p> <p>ตัวชี้วัด :</p> <ul style="list-style-type: none"> - คะแนน PISA ด้านการอ่าน คณิตศาสตร์ และ วิทยาศาสตร์ - อันดับขีดความสามารถในการแข่งขันของประเทศ อันดับด้านการศึกษา
<p>ประเด็นการเสริมสร้างให้คนไทยมีสุขภาวะที่ดี</p> <p>ตัวชี้วัด :</p> <ul style="list-style-type: none"> - อายุคาดเฉลี่ยของการมีสุขภาพดีเพิ่มขึ้นต่อเนื่อง 	<p>ประเด็นเศรษฐกิจฐานราก</p> <p>ตัวชี้วัด :</p> <ul style="list-style-type: none"> - ดัชนีการพัฒนาย่างทั่วถึงของประเทศไทย 	<p>ประเด็นความเสมอภาคและหลักประกันทางสังคม</p> <p>ตัวชี้วัด :</p> <ul style="list-style-type: none"> - สัดส่วนประชากรไทยทั้งหมด ที่ได้รับความคุ้มครองตามมาตรการคุ้มครองทางสังคม 	<p>ประเด็นการเติบโตอย่างยั่งยืน</p> <p>ตัวชี้วัด :</p> <ul style="list-style-type: none"> - อันดับของประเทศด้านความยั่งยืนและคุณภาพสิ่งแวดล้อมในระดับโลก 	<p>ประเด็นการบริหารจัดการน้ำทั้งระบบ</p> <p>ตัวชี้วัด :</p> <ul style="list-style-type: none"> - ดัชนีความมั่นคงด้านน้ำของประเทศ

ตาราง 5 การวิเคราะห์ประเด็นการพัฒนาจังหวัดภายใต้แผนพัฒนาจังหวัดที่เป็นปัจจุบัน ที่สอดคล้องกับแผนการปฏิรูปประเทศ 13 ด้าน

แผนการปฏิรูปประเทศ 13 ด้าน		
ด้านเศรษฐกิจ เป้าหมาย: ยกระดับศักยภาพทางเศรษฐกิจของประเทศ	ด้านสังคม เป้าหมาย: ชุมชนในเขตเมืองมีความเข้มแข็งและมีโอกาสในการเข้าถึงสวัสดิการภาครัฐอย่างเท่าเทียม อันจะนำไปสู่ความเสมอภาคในสังคม	ด้านทรัพยากรธรรมชาติและสิ่งแวดล้อม เป้าหมาย: สิ่งแวดล้อมได้รับการดูแลรักษาอย่างเป็นระบบและมีประสิทธิภาพ เพื่อลดมลพิษและผลกระทบต่อสุขภาพของประชาชน และระบบนิเวศ/ทรัพยากรธรรมชาติได้รับการรักษาและฟื้นฟูให้มีความสมบูรณ์และยั่งยืนเป็นฐานการพัฒนาประเทศทั้งทางเศรษฐกิจ สังคม และสิ่งแวดล้อม

ตาราง 6 การวิเคราะห์ประเด็นการพัฒนาจังหวัดภายใต้แผนพัฒนาจังหวัดที่เป็นปัจจุบัน ที่สอดคล้องกับ (ร่าง) แผนพัฒนาเศรษฐกิจและสังคมแห่งชาติ ฉบับที่ 13

(ร่าง) แผนพัฒนาเศรษฐกิจและสังคมแห่งชาติ ฉบับที่ 13					
หมวดหมู่ที่ 1 ไทยเป็นประเทศชั้นนำด้านสินค้าเกษตรและเกษตรแปรรูปมูลค่าสูง	หมวดหมู่ที่ 2 ไทยเป็นจุดหมายของการท่องเที่ยวที่เน้นคุณภาพและความยั่งยืน	หมวดหมู่ที่ 9 ไทยมีความยากจนข้ามรุ่นลดลง และคนไทยทุกคนมีความคุ้มครองทางสังคมที่เพียงพอ เหมาะสม	หมวดหมู่ที่ 10 ไทยมีเศรษฐกิจหมุนเวียนและสังคมคาร์บอนต่ำ	หมวดหมู่ที่ 11 ไทยสามารถลดความเสี่ยงและผลกระทบ จากภัยธรรมชาติและการเปลี่ยนแปลงสภาพภูมิอากาศ	หมวดหมู่ที่ 12 ไทยมีกำลังคนสมรรถนะสูง มุ่งเรียนรู้อย่างต่อเนื่อง ตอบโจทย์การพัฒนาแห่งอนาคต

ตาราง 7 การวิเคราะห์ประเด็นการพัฒนาจังหวัดภายใต้แผนพัฒนาจังหวัดที่เป็นปัจจุบัน ที่สอดคล้องกับเป้าหมายการพัฒนาที่ยั่งยืน (SDGs)

เป้าหมายการพัฒนาที่ยั่งยืน (SDGs)			
<p>เป้าหมาย (Goals) 1 ยุติความยากจนทุกรูปแบบในทุกที่ (Targets) 1.1 ภายในปี 2573 จัดความยากจนขั้นรุนแรงทั้งหมด ซึ่งในปัจจุบันวัดจากคนที่มีความใช้จ่ายดำรงชีพรายวันต่ำกว่า \$1.25 ต่อวัน</p>	<p>เป้าหมาย (Goals) 2 ยุติความหิวโหย บรรลุความมั่นคงทางอาหารและยกระดับโภชนาการ และส่งเสริมเกษตรกรรมที่ยั่งยืน (Targets) 2.3 เพิ่มผลิตภาพทางการเกษตรและรายได้ของผู้ผลิตอาหารรายเล็ก โดยเฉพาะผู้หญิง คนพื้นเมือง เกษตรแบบครอบครัว คนเลี้ยงปศุสัตว์ ชาวประมง ให้เพิ่มขึ้นเป็น 2 เท่า โดยรวมถึงการเข้าถึงที่ดินและทรัพยากร และปัจจัยนำเข้าในการผลิต ความรู้ บริการทางการเงิน ตลาด และโอกาสสำหรับการเพิ่มมูลค่าและการจ้างงานนอกฟาร์มอย่างปลอดภัย และเท่าเทียม ภายในปี 2573</p>	<p>เป้าหมาย (Goals) 3 สร้างหลักประกันว่าคนมีชีวิตที่มีสุขภาพดี และส่งเสริมสวัสดิภาพสำหรับทุกคนในทุกวัย (Targets) 3.6 ลดจำนวนการตายและบาดเจ็บจากอุบัติเหตุทางถนนทั่วโลกครึ่งหนึ่งภายในปี 2563</p>	<p>เป้าหมาย (Goals) 4 สร้างหลักประกันว่าทุกคนมีการศึกษาที่มีคุณภาพอย่างครอบคลุมและเท่าเทียม และสนับสนุนโอกาสในการเรียนรู้ตลอดชีวิต (Targets) 4.1 สร้างหลักประกันว่าเด็กชายและเด็กหญิงทุกคนสำเร็จการศึกษาระดับประถมศึกษา และมัธยมศึกษาที่มีคุณภาพ เท่าเทียม และไม่มีค่าใช้จ่าย นำไปสู่ผลลัพธ์ทางการเรียนที่มีประสิทธิภาพ ภายในปี 2573</p>
<p>เป้าหมาย (Goals) 6 สร้างหลักประกันเรื่องน้ำและการสุขาภิบาล ให้มีการจัดการอย่างยั่งยืน และมีสภาพพร้อมใช้สำหรับทุกคน (Targets) 6.6 ปกป้องและฟื้นฟูระบบนิเวศที่เกี่ยวข้องกับแหล่งน้ำ รวมถึงภูเขา ป่าไม้ พื้นที่ชุ่มน้ำ แม่น้ำ ชั้นหินอุ้มน้ำ และทะเลสาบ ภายในปี 2563</p>	<p>เป้าหมาย (Goals) 8 8. ส่งเสริมการเติบโตทางเศรษฐกิจที่ต่อเนื่อง ครอบคลุม และยั่งยืน การจ้างงานเต็มที่ และมีผลิตภาพ และการมีงานที่เหมาะสมสำหรับทุกคน (Targets) 8.9 ออกแบบและใช้นโยบายที่ส่งเสริมการท่องเที่ยวที่ยั่งยืนที่จะสร้างงาน และส่งเสริมวัฒนธรรมและผลิตภัณฑ์ท้องถิ่น ภายในปี 2573</p>	<p>เป้าหมาย (Goals) 11 ทำให้เมืองและการตั้งถิ่นฐานของมนุษย์มีความปลอดภัย ท้าทาย พร้อมรับการเปลี่ยนแปลงและยั่งยืน (Targets) 11.1 สร้างหลักประกันว่าจะมีการเข้าถึงที่อยู่อาศัยและบริการพื้นฐานที่พอเพียง ปลอดภัย และในราคาที่สามารถจ่ายได้ และยกระดับชุมชนแออัด ภายในปี 2573</p>	<p>เป้าหมาย (Goals) 16 ส่งเสริมสังคมที่สงบสุขและครอบคลุมเพื่อการพัฒนาที่ยั่งยืน ให้ทุกคนเข้าถึง ความยุติธรรม และสร้างสถาบันที่มีประสิทธิภาพ รับผิดชอบ และครอบคลุมในทุกระดับ (Targets) 16.1 ลดความรุนแรงทุกรูปแบบและอัตราการตายที่เกี่ยวข้องในทุกแห่งให้ลดลงอย่างน้อยสำคัญสามารถจ่ายได้ และยกระดับชุมชนแออัด ภายในปี 2573</p>

ตาราง 8 การวิเคราะห์ประเด็นการพัฒนาจังหวัดภายใต้แผนพัฒนาจังหวัดที่เป็นปัจจุบัน ที่สอดคล้องกับ (ร่าง) กรอบแผนพัฒนาภาคตะวันออกเฉียงเหนือ (พ.ศ. 2566 – 2570)

(ร่าง) กรอบแผนพัฒนาภาคเฉียงเหนือ (พ.ศ. 2566 – 2570)				
1. พัฒนาภาคเกษตรไปสู่เกษตรสมัยใหม่ เพื่อต่อยอดไปสู่เศรษฐกิจชีวภาพ	2. บริหารจัดการน้ำให้เพียงพอเพื่อรองรับการพัฒนา	3. พัฒนาผลิตภัณฑ์พื้นถิ่นไปสู่มาตรฐานสากลเพื่อสร้างเศรษฐกิจในชุมชน	4. พัฒนาแหล่งท่องเที่ยวสำคัญและแหล่งท่องเที่ยวชุมชนให้ได้มาตรฐาน	5. ยกระดับคุณภาพชีวิตให้ได้มาตรฐานและแก้ปัญหาความยากจนให้กับผู้มีรายได้น้อยเพื่อลดความเหลื่อมล้ำทางสังคม

ตาราง 9 การวิเคราะห์ประเด็นการพัฒนาจังหวัดภายใต้แผนพัฒนาจังหวัดที่เป็นปัจจุบัน ที่สอดคล้องกับ แผนพัฒนากลุ่มจังหวัดภาคตะวันออกเฉียงเหนือตอนล่าง 2 (พ.ศ. 2566 – 2570)

แผนพัฒนากลุ่มจังหวัดภาคตะวันออกเฉียงเหนือตอนล่าง 2 (พ.ศ. 2566 – 2570)				
1. การส่งเสริมเกษตรสร้างมูลค่า	2. เสริมสร้างขีดความสามารถด้านการค้าการลงทุน	3. เพิ่มมูลค่าเศรษฐกิจสร้างสรรค์ด้านการท่องเที่ยวและกีฬา	4. การพัฒนาทรัพยากรมนุษย์สร้างโอกาส และความเสมอภาคทางสังคมและความมั่นคง	5. การสร้างการเติบโตบนคุณภาพชีวิตที่เป็นมิตรต่อสิ่งแวดล้อม

ตาราง 10 การวิเคราะห์ประเด็นการพัฒนาจังหวัด ภายใต้แผนพัฒนาจังหวัดที่เป็นปัจจุบัน ที่สอดคล้องกับนโยบายและยุทธศาสตร์ต่าง ๆ ที่เกี่ยวข้องกับแผนพัฒนา
จังหวัดยโสธร (พ.ศ. 2566 – 2570)

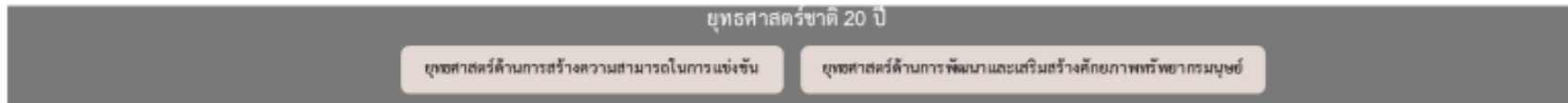
แผนพัฒนาจังหวัดยโสธร (พ.ศ. 2566 – 2570)			
<p>ประเด็นการพัฒนา 1 : ส่งเสริมเกษตรอินทรีย์ครบวงจรและได้มาตรฐาน ตัวชี้วัด :</p> <ol style="list-style-type: none"> 1) จำนวนเกษตรกรผู้ผลิตเกษตรปลอดภัยหรือเกษตรอินทรีย์ที่ได้รับรองมาตรฐานสามารถรวมกลุ่ม 2) จำนวนกลุ่มเกษตรกรผู้ผลิตเกษตรปลอดภัยหรือเกษตรอินทรีย์ที่ได้รับรองมาตรฐาน สามารถผลิตและ/หรือแปรรูปผลิตภัณฑ์สินค้า 3) จำนวนสินค้าและผลิตภัณฑ์เกษตรปลอดภัยหรือเกษตรอินทรีย์อินทรีย์ที่ได้มาตรฐานเพิ่มขึ้น 4) ร้อยละที่เพิ่มขึ้นของมูลค่าการจำหน่ายสินค้ามาตรฐานเกษตรปลอดภัยหรือเกษตรอินทรีย์ 5) พื้นที่การทำเกษตรที่รับรองมาตรฐานเกษตรอินทรีย์เพิ่มขึ้น 	<p>ประเด็นการพัฒนา 2. ส่งเสริมภูมิปัญญาท้องถิ่น วัฒนธรรม ประเพณี และการค้าการท่องเที่ยว ตัวชี้วัด :</p> <ol style="list-style-type: none"> 1) ร้อยละที่เพิ่มขึ้นของรายได้จากการท่องเที่ยว 2) ร้อยละที่เพิ่มของมูลค่าการจำหน่ายผลิตภัณฑ์ OTOP 3) จำนวนการจัดกิจกรรมเพื่อส่งเสริมศิลปะ วัฒนธรรม ประเพณีท้องถิ่น 	<p>ประเด็นการพัฒนา 3 : ยกระดับคุณภาพชีวิต เสริมสร้างความเข้มแข็งและความมั่นคงของครอบครัว ชุมชน และสังคม ตัวชี้วัด :</p> <ol style="list-style-type: none"> 1) ร้อยละของเด็กและเยาวชนได้รับการเรียนรู้พัฒนาทักษะชีวิต 2) จำนวนหมู่บ้าน/ชุมชนมีแหล่งเรียนรู้/ชุมชนต้นแบบ 3) ร้อยละของครัวเรือนยากจนที่มีรายได้ผ่านเกณฑ์ จปฐ. 38,000 บาท/คน/ปี 4) จำนวน อบท. ที่ได้จัดตั้งกองทุนสวัสดิการชุมชน (ดูแลสวัสดิการผู้ด้อยโอกาส) 5) ร้อยละการยกระดับคุณภาพชีวิตกลุ่มเปราะบาง 6) ร้อยละของการยกระดับคุณภาพชีวิตด้านที่อยู่อาศัยที่เหมาะสมปลอดภัย 7) ร้อยละของจำนวนหมู่บ้าน/ชุมชนที่ไม่มีปัญหายาเสพติด ตามหลักเกณฑ์ที่ สำนักงาน ป.ป.ส. กำหนด 	<p>ประเด็นการพัฒนา 4 : อนุรักษ์ ฟื้นฟู พัฒนาทรัพยากรธรรมชาติและสิ่งแวดล้อม ตัวชี้วัด :</p> <ol style="list-style-type: none"> 1) จำนวนพื้นที่ที่ได้รับประโยชน์จากการบริหารจัดการน้ำอย่างบูรณาการ 2) จำนวนพื้นที่แหล่งน้ำได้รับการพัฒนาเพื่ออนุรักษ์ ฟื้นฟูทรัพยากรสัตว์น้ำเพิ่มขึ้น 3) ร้อยละพื้นที่ป่าในเขตป่าสงวนแห่งชาติและป่าอนุรักษ์ยังคงมีสภาพป่าสมบูรณ์ได้รับการดูแลรักษาให้คงสภาพป่า 4) ชุมชน/หมู่บ้านมีการลดขยะมูลฝอยและของเสียอันตรายชุมชนตั้งแต่ต้นทาง 5) ร้อยละที่เพิ่มขึ้นของการใช้พลังงานทดแทน 6) จำนวนพื้นที่สีเขียวเพิ่มขึ้น

ตาราง 10 การวิเคราะห์ประเด็นการพัฒนาจังหวัด ภายใต้แผนพัฒนาจังหวัดที่เป็นปัจจุบัน ที่สอดคล้องกับนโยบายและยุทธศาสตร์ต่าง ๆ ที่เกี่ยวข้องกับแผนพัฒนา
จังหวัดยโสธร (พ.ศ. 2566 – 2570) (ต่อ)

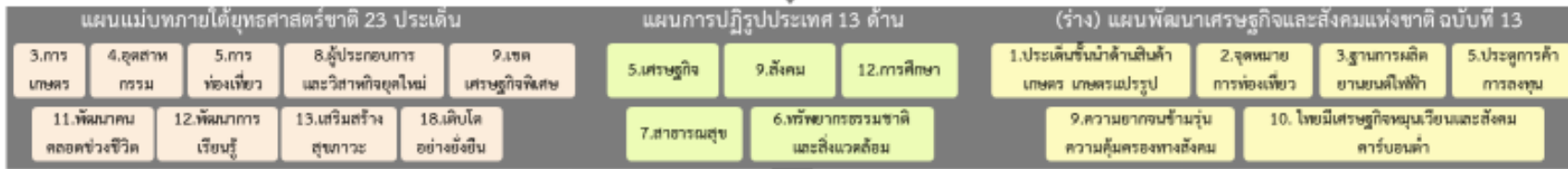
แผนพัฒนาจังหวัดยโสธร (พ.ศ. 2566 – 2570)			
		<p>8) จำนวนร้อยละที่ลดลงของการเกิดอุบัติเหตุทางท้องถนน</p> <p>9) ร้อยละที่เพิ่มขึ้นของค่าเฉลี่ยผลการทดสอบทางการศึกษา</p> <p>10) ร้อยละของเด็กอายุ 0 - 5 ปี ทั้งหมดตามช่วงอายุที่กำหนดมีพัฒนาการสมวัย</p> <p>11) ร้อยละของเด็กปฐมวัยที่ได้รับการคัดกรองแล้วพบว่ามีการพัฒนาการล่าช้าได้รับการกระตุ้นพัฒนาการด้วยเครื่องมือมาตรฐาน</p> <p>12) ร้อยละของประชากรสูงอายุที่มีพฤติกรรมสุขภาพที่พึงประสงค์</p> <p>13) อัตราการฆ่าตัวตาย</p> <p>14) ผู้ผ่านการฝึกอาชีพในสาขาที่เข้าฝึกอบรมสามารถประกอบอาชีพอิสระ</p>	

Strategy Road Map ความเชื่อมโยงตั้งแต่ยุทธศาสตร์ มาแผนพัฒนาจังหวัด

แผนระดับ 1



แผนระดับ 2

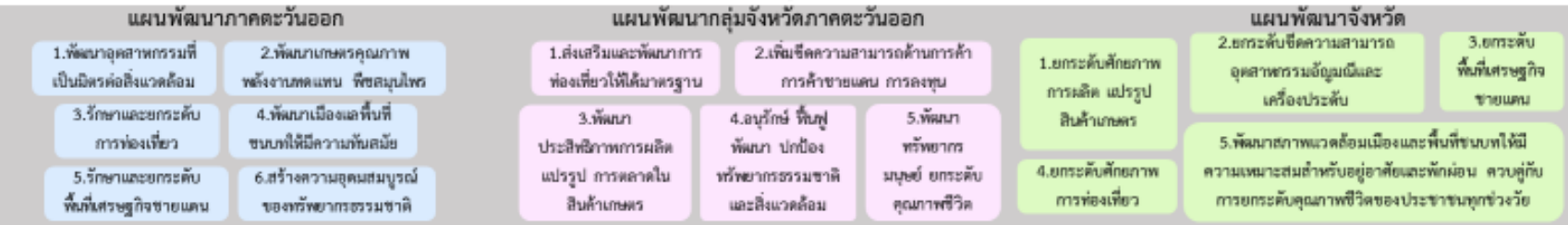


ตัวชี้วัดสากล



2

แผนระดับ 3



Generic Value Chain เรื่อง 1.การเกษตร (เกษตรแปรรูป เกษตรปลอดภัย) 2.อุตสาหกรรม (อัญมณีและเครื่องประดับ) 3.การลงทุน (การค้าชายแดน) 4.การท่องเที่ยว และ 5.การพัฒนาคุณภาพชีวิต และพื้นที่เขียว พร้อมทั้งทบทวนรายการข้อมูลสถิติตามแผนพัฒนาสถิติระดับจังหวัดฉบับที่ผ่านมา

ภาพ 6 การเชื่อมโยงยุทธศาสตร์ระดับประเทศสู่แผนพัฒนาจังหวัดยโสธร (พ.ศ. 2566 – 2570)

2.3 การวิเคราะห์สถานการณ์ แนวโน้ม การพัฒนาในระดับจังหวัด

การวิเคราะห์สถานการณ์ แนวโน้ม การพัฒนาในระดับจังหวัด โดยศึกษาจากตัวชี้วัดการพัฒนาระดับจังหวัดและกลุ่มจังหวัด¹⁹ เดือนกรกฎาคม ปี 2564 ของสำนักงานสภาพัฒนาการเศรษฐกิจและสังคมแห่งชาติ ที่ดำเนินการตามมติคณะรัฐมนตรีเมื่อวันที่ 30 กันยายน 2558 ที่เห็นชอบให้ส่วนราชการนำตัวชี้วัดการพัฒนาระดับจังหวัดและกลุ่มจังหวัดพิจารณาใช้ประโยชน์ในการกำหนดแผนงานโครงการและงบประมาณลงสู่พื้นที่ เพื่อให้เกิดการบูรณาการขับเคลื่อนระหว่างจังหวัด กลุ่มจังหวัด และส่วนราชการ เป็นไปอย่างมีประสิทธิภาพ



แนวคิดการจัดทำตัวชี้วัดการพัฒนาระดับจังหวัดและกลุ่มจังหวัดเป็นการพัฒนาเครื่องมือที่ใช้วัดสถานะการพัฒนาพื้นที่จังหวัดและกลุ่มจังหวัดเชิงเปรียบเทียบ โดยมีเงื่อนไขข้อมูลที่ทำตัวชี้วัดจะต้องมีการจัดเก็บครอบคลุมทั้ง 76 จังหวัด และจัดเก็บอย่างต่อเนื่องทุกปีหรือปีเว้นปี สำหรับการดำเนินการในปี 2564 ได้นำเป้าหมายการพัฒนาที่ยั่งยืน (Sustainable Development Goals: SDGs) มาปรับใช้เป็นกรอบในการปรับปรุงตัวชี้วัดการพัฒนาระดับจังหวัด เพื่อให้จังหวัดมีข้อมูลตัวชี้วัดที่สะท้อนระดับการพัฒนาในพื้นที่และสอดคล้องกับเป้าหมายการจัดทำตัวชี้วัด SDGs ในระดับพื้นที่ของประเทศ โดยได้จัดทำข้อมูล

เป็นอนุกรมตั้งแต่ปี 2558 – 2562 นำเสนอผลการเปรียบเทียบการพัฒนาในระดับภาพรวม ระดับรายตัวชี้วัด และระดับจังหวัดและกลุ่มจังหวัด ในรูปแบบที่ กราฟแท่งเปรียบเทียบ 5 ปี และกราฟไทม์แมมมูม รวมทั้งตารางข้อมูล เปรียบเทียบ 5 ปีในแต่ละตัวชี้วัดเทียบกับค่ากลางของประเทศ

โดยที่จังหวัด กลุ่มจังหวัดสามารถใช้ตัวชี้วัดชุดใหม่นี้ เป็นเครื่องมือในการวิเคราะห์เปรียบเทียบผลการพัฒนาและแนวโน้มของประเด็นปัญหาในพื้นที่ได้อย่างต่อเนื่อง และนำไปใช้ประกอบการวางแผนและจัดทำแผนพัฒนาจังหวัด และกลุ่มจังหวัด และกำหนดแผนงานโครงการอย่างสอดคล้อง รวมทั้งส่วนราชการสามารถนำตัวชี้วัดไปใช้ประโยชน์ในการวิเคราะห์และชี้พื้นที่เป้าหมายการพัฒนาในระดับจังหวัดและกลุ่มจังหวัดในส่วนที่เกี่ยวข้องกับการกำหนดโครงการและงบประมาณได้ชัดเจนยิ่งขึ้น

มติคณะรัฐมนตรี เมื่อวันที่ 25 ตุลาคม 2559 เห็นชอบให้กระทรวงมหาดไทย (มท.) มีกลไกการขับเคลื่อนเป้าหมายการพัฒนาที่ยั่งยืนในระดับพื้นที่ และมติคณะรัฐมนตรี เมื่อวันที่ 24 มีนาคม 2563 รับทราบผลการประชุมคณะกรรมการเพื่อการพัฒนาที่ยั่งยืน (กพย.) ครั้งที่ 1/2562 เมื่อวันที่ 19 ธันวาคม 2562 โดยที่ประชุมเห็นชอบหลักการร่างแผนการขับเคลื่อนเป้าหมายการพัฒนาที่ยั่งยืน (SDGs) สำหรับประเทศไทย

ทั้งนี้ ตัวชี้วัดการพัฒนาระดับจังหวัด (Common Indicators) ชุดใหม่ มีการจัดกลุ่มข้อมูลตัวชี้วัดตามกรอบเป้าหมายการพัฒนาที่ยั่งยืน 5 มิติ (5P) ได้แก่ มิติการพัฒนาคน (People) มิติเศรษฐกิจและความมั่งคั่ง (Prosperity) มิติสิ่งแวดล้อม (Planet) มิติสันติภาพและยุติธรรม (Peace) และมิติความเป็นหุ้นส่วนการพัฒนา (Partnership) ประกอบด้วยตัวชี้วัดในแต่ละมิติดังนี้

¹⁹ ที่มา: https://www.nesdc.go.th/ewt_news.php?nid=11594&filename=index

- 1) มิติการพัฒนาคน (People)
 - 1.1) ร้อยละของประชากรที่อยู่ใต้เส้นความยากจน (ร้อยละ)
 - 1.2) ร้อยละของทารกแรกเกิดที่มีน้ำหนักต่ำกว่าเกณฑ์ (ร้อยละทารกเกิดมีชีพ)
 - 1.3) ร้อยละของประชากรที่เจ็บป่วยที่เป็นผู้ป่วยใน (ร้อยละ)
 - 1.4) อัตราส่วนประชากรต่อแพทย์ (คน/แพทย์)
 - 1.5) อัตราการเข้าเรียนรวมระดับมัธยมศึกษาตอนปลายและอาชีวศึกษา (ร้อยละ)
 - 1.6) จำนวนปีการศึกษาเฉลี่ยประชากรไทย อายุ 15-39 ปี (ปี)
 - 1.7) ค่าเฉลี่ยคะแนน O-net มัธยมศึกษาตอนปลาย (คะแนน)
- 2) มิติเศรษฐกิจและความมั่งคั่ง (Prosperity)
 - 2.1) อัตราการเปลี่ยนแปลงของรายได้เฉลี่ยของครัวเรือนในจังหวัด (ร้อยละ)
 - 2.2) อัตราการเปลี่ยนแปลงของผลิตภัณฑ์มวลรวมจังหวัด (ร้อยละ)
 - 2.3) อัตราการว่างงาน (ร้อยละ)
 - 2.4) อัตราส่วนหนี้เฉลี่ยต่อรายได้เฉลี่ยของครัวเรือน (เท่า)
 - 2.5) ผลผลิตภาพแรงงาน (บาท/คน)
 - 2.6) สัดส่วนปริมาณการใช้ไฟฟ้าภาคครัวเรือนต่อประชากร (kw-ชั่วโมง/คน)
 - 2.7) สัดส่วนปริมาณน้ำมันเชื้อเพลิงในภาคอุตสาหกรรมต่อ GPP ภาคอุตสาหกรรม (ลิตร/ล้านบาท)
 - 2.8) ร้อยละผู้อยู่ในระบบประกันสังคมต่อกำลังแรงงาน (ร้อยละ)
 - 2.9) ร้อยละของครัวเรือนที่มีบ้านและที่ดินเป็นของตนเอง (ร้อยละ)
 - 2.10) ร้อยละของหมู่บ้านที่ถนนสายหลักใช้การได้ตลอดปี (ร้อยละ)
 - 2.11) สมบัติสิทธิ์การกระจายรายได้
- 3) มิติสิ่งแวดล้อม (Planet)
 - 3.1) อัตราการเปลี่ยนแปลงของพื้นที่ป่าไม้ในจังหวัด (ร้อยละ)
 - 3.2) สัดส่วนปริมาณขยะที่กำจัดถูกต้องต่อปริมาณขยะที่เกิดขึ้น (ร้อยละ)
 - 3.3) ร้อยละของครัวเรือนที่เข้าถึงน้ำประปา (ร้อยละ)
 - 3.4) ร้อยละของประชากรที่ประสบอุทกภัย (ร้อยละ)
 - 3.5) ร้อยละของประชากรที่ประสบภัยแล้ง (ร้อยละ)
- 4) มิติสันติภาพและยุติธรรม (Peace)
 - 4.1) การแจ้งความคดีชีวิต ร่างกาย เพศ และคดีประทุษร้ายต่อทรัพย์ (ต่อแสนคน)
 - 4.2) จำนวนของประชากรในเรือนจำ (ต่อแสนคน)
 - 4.3) จำนวนเจ้าหน้าที่ตำรวจ (ต่อแสนคน)
 - 4.4) อัตราการฆ่าตัวตาย (ต่อแสนคน)
 - 4.5) จำนวนผู้ถูกกักขังที่รอการพิพากษาในสัดส่วนของประชากรในเรือนจำ (ร้อยละ)

- 5) มิติความเป็นหุ้นส่วนการพัฒนา (Partnership)
 - 5.1) ร้อยละของประชากรที่เข้าถึงอินเทอร์เน็ต (ร้อยละ)
 - 5.2) ร้อยละของภาษีที่ท้องถิ่นจัดเก็บได้ต่อรายได้รวมที่ไม่รวมเงินอุดหนุนและเงินอุดหนุนเฉพาะกิจ (ร้อยละ)
 - 5.3) ความสามารถในการเบิกจ่ายงบประมาณของจังหวัด (ร้อยละ)
 - 5.4) สัดส่วนองค์กรชุมชนต่อประชากรแสนคน (แห่ง/แสนคน)

ทั้งนี้ จากรายงานตัวชี้วัดการพัฒนาระดับจังหวัดและกลุ่มจังหวัด เดือนกรกฎาคม พ.ศ. 2564 ของสำนักงานสภาพัฒนาการเศรษฐกิจและสังคมแห่งชาติ สามารถสรุปได้ดังนี้ (ภาคผนวก ข)

1. ดัชนีรวมการพัฒนาจังหวัดโยธธ

ค่าดัชนีการพัฒนา²⁰ ของจังหวัดมีค่ามากแสดงว่าจังหวัดมีการพัฒนาที่ดี (ลำดับที่มาก แสดงว่ามีระดับการพัฒนาที่ดี นั่นคือ ลำดับที่ 1 มีการพัฒนาน้อยที่สุด ลำดับที่ 76 มีการพัฒนามากที่สุด) เห็นได้จากข้อมูลปี 2562 ที่ใช้ในการวิเคราะห์ พบว่า

1.1 การเปรียบเทียบค่าดัชนีระหว่างจังหวัด

- 1.1.1 ดัชนีรวมการพัฒนาจังหวัดโยธธ มีค่าเท่ากับ 56.49 เป็นลำดับที่ 57 ของประเทศ ซึ่งสูงกว่าค่ากลางของประเทศ²¹ (ดัชนี = 52.87)
- 1.1.2 ดัชนีด้านการพัฒนาคน (People) มีค่าเท่ากับ 62.07 เป็นลำดับที่ 31 ของประเทศ ซึ่งต่ำกว่าค่ากลางของประเทศ (ดัชนี = 63.20)
- 1.1.3 ดัชนีด้านเศรษฐกิจและความมั่งคั่ง (Prosperity) มีค่าเท่ากับ 53.99 เป็นลำดับที่ 60 ของประเทศ ซึ่งสูงกว่าค่ากลางของประเทศ (ดัชนี = 50.03)
- 1.1.4 ดัชนีด้านสิ่งแวดล้อม (Planet) มีค่าเท่ากับ 58.51 เป็นลำดับที่ 61 ของประเทศ ซึ่งสูงกว่าค่ากลางของประเทศ (ดัชนี = 50.92)
- 1.1.5 ดัชนีด้านสันติภาพและยุติธรรม (Peace) มีค่าเท่ากับ 61.04 เป็นลำดับที่ 23 ของประเทศ ซึ่งต่ำกว่าค่ากลางของประเทศ (ดัชนี = 63.45)
- 1.1.6 ดัชนีด้านความเป็นหุ้นส่วนพัฒนา (Partnership) มีค่าเท่ากับ 48.08 เป็นลำดับที่ 50 ของประเทศ ซึ่งสูงกว่าค่ากลางของประเทศ (ดัชนี = 44.68)

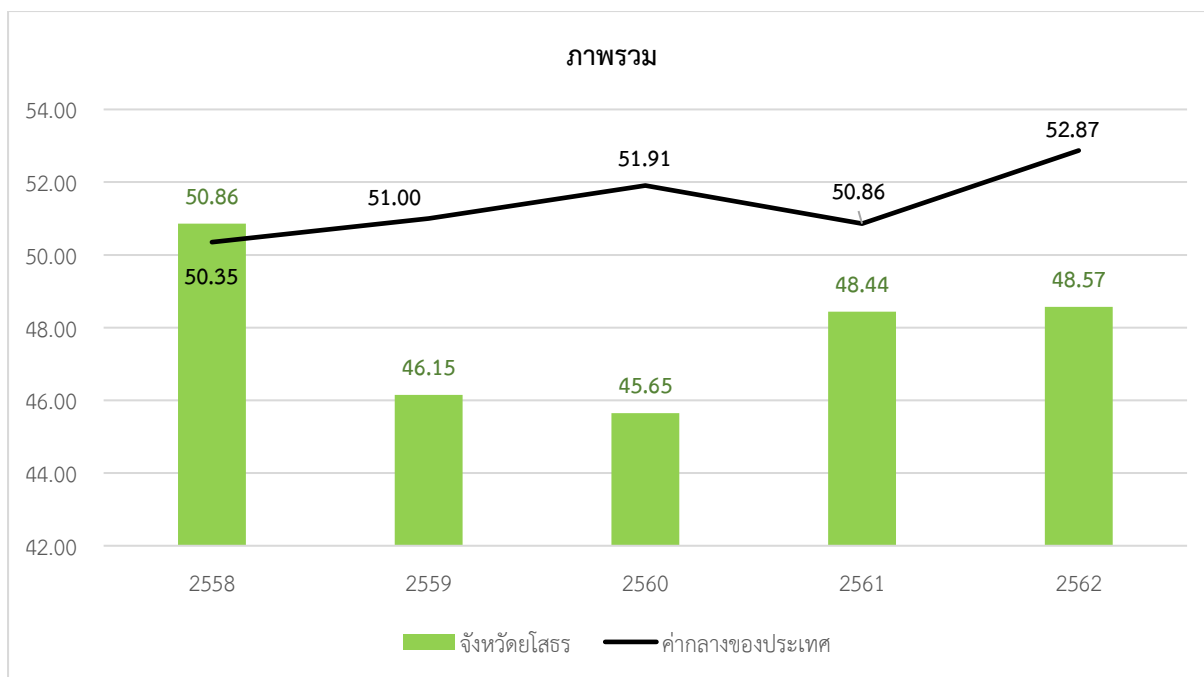
1.2 การเปรียบเทียบค่าดัชนีระหว่างปี

ดัชนีรวมการพัฒนาจังหวัดโยธธปี 2562 มีค่าสูงขึ้นจากปี 2561 เล็กน้อย และเมื่อพิจารณาในแต่ละมิติการพัฒนา พบว่า ในปี 2562 มิติการพัฒนาคน (People) มิติเศรษฐกิจและความมั่งคั่ง (Prosperity) มิติสันติภาพและยุติธรรม (Peace) มีค่าดัชนีสูงกว่าปี 2561 ส่วนมิติสิ่งแวดล้อม (Planet) และมิติความเป็นหุ้นส่วนพัฒนา (Partnership) มีค่าดัชนีต่ำกว่า ปี 2561

²⁰ การคำนวณดัชนีการพัฒนาระดับจังหวัด

- ดัชนีย่อย คำนวณจากค่าเฉลี่ยเลขคณิต (Arithmetic Mean) จากข้อมูลตัวชี้วัดในแต่ละมิติ
- ดัชนีรวม คำนวณจากค่าเฉลี่ยแบบเรขาคณิต (Geometric Mean) จากดัชนีย่อยทั้ง 5 ด้าน

²¹ ค่ากลางของประเทศ คำนวณจากค่ามัธยฐาน (Median) ของดัชนีผสม (Composite Index) ค่าดัชนีรวม หรือดัชนีย่อยในแต่ละมิติ



ภาพ 7 ดัชนีการพัฒนาภาพรวมของจังหวัดยโสธรเทียบกับค่ากลางประเทศ

* ที่มา : ข้อมูลจากตัวชี้วัดการพัฒนาระดับจังหวัดและกลุ่มจังหวัด เดือนกรกฎาคม ปี 2564, สำนักงานสภาพัฒนาการเศรษฐกิจและสังคมแห่งชาติ

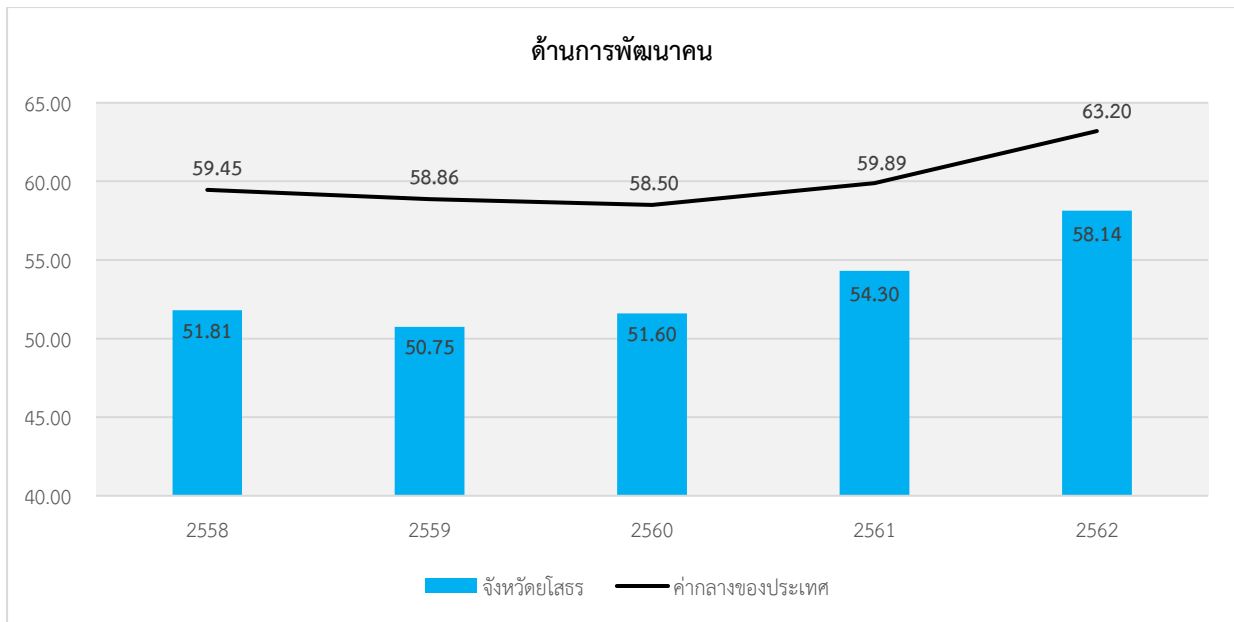
2. ดัชนีด้านการพัฒนาคน (People)

ค่าดัชนีการพัฒนามีค่ามากแสดงว่าจังหวัดมีการพัฒนาที่ดี ตามข้อมูลสถิติในปี 2562 พบว่า

2.1 การเปรียบเทียบค่าดัชนีระหว่างจังหวัด ดัชนีด้านการพัฒนาคน (People) ปี 2562 มีค่าเท่ากับ 58.14 เป็นลำดับที่ 54 ของประเทศ ซึ่งต่ำกว่าค่ากลางของประเทศ (ดัชนี = 63.20) แต่สูงกว่าปี 2561 (ดัชนี = 54.30) และในปี 2561 มีค่าดัชนีต่ำกว่าค่ากลางของประเทศเช่นกัน (ค่ากลางของประเทศ ปี 2561 = 59.89)

2.2 การเปรียบเทียบค่าดัชนีระหว่างปี ดัชนีด้านการพัฒนาคน (People) จังหวัดยโสธร ปี 2562 พบว่า มีค่าสูงกว่าปี 2561 เมื่อพิจารณาค่าตัวชี้วัดการพัฒนา พบว่า ตัวชี้วัดที่มีการพัฒนาที่ดีขึ้น ได้แก่

- ตัวชี้วัด PP_01 ร้อยละของประชากรที่อยู่ใต้เส้นความยากจน
 - ตัวชี้วัด PP_03 ร้อยละของประชากรที่เจ็บป่วยที่เป็นผู้ป่วยใน
 - ตัวชี้วัด PP_05 อัตราการเข้าเรียนรวมระดับมัธยมศึกษาตอนปลายและอาชีวศึกษา
- ในขณะที่เดียวกันตัวชี้วัดที่ต้องมีการพัฒนาให้ดีขึ้นต่อไป ได้แก่
- ตัวชี้วัด PP_02 ร้อยละของทารกแรกเกิดที่มีน้ำหนักต่ำกว่าเกณฑ์
 - ตัวชี้วัด PP_06 จำนวนปีการศึกษาเฉลี่ยประชากรไทยอายุ 15-59 ปี
 - ตัวชี้วัด PP_07 ค่าเฉลี่ยคะแนน o-net มัธยมศึกษาตอนปลาย



ภาพ 8 ดัชนีด้านการพัฒนาคน (People) ของจังหวัดเชียงรายเทียบกับค่ากลางประเทศ

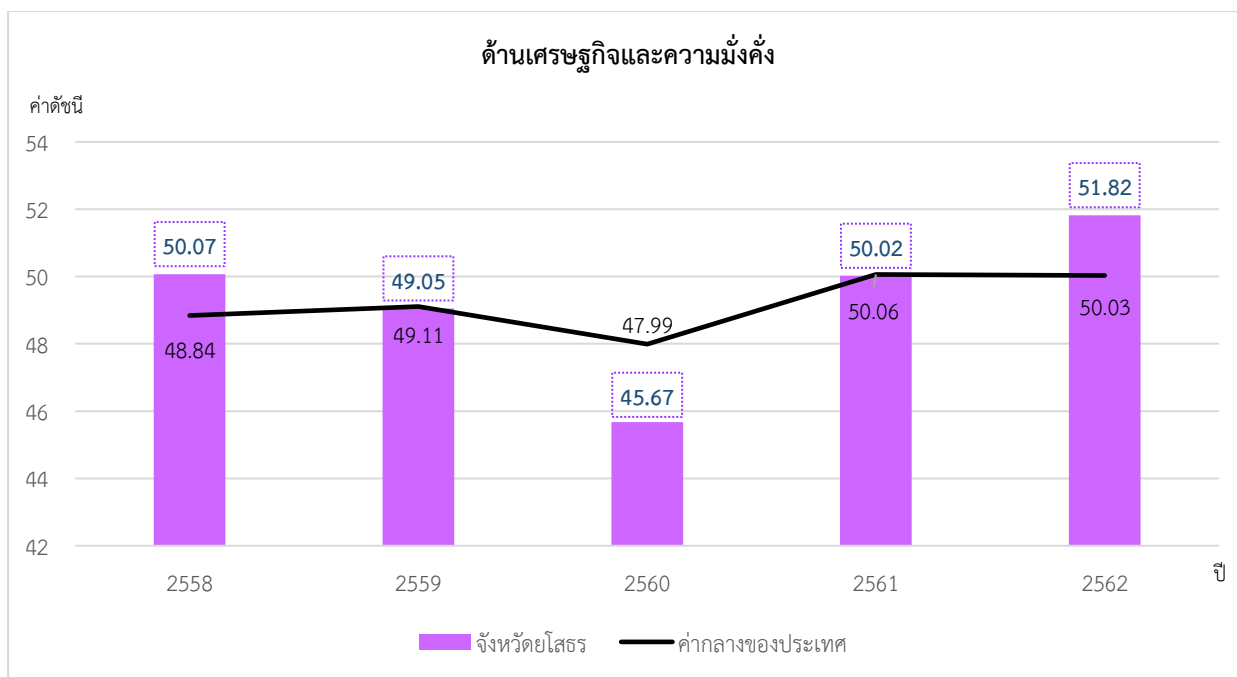
* ที่มา : ข้อมูลจากตัวชี้วัดการพัฒนาระดับจังหวัดและกลุ่มจังหวัด เดือนกรกฎาคม ปี 2564 ของสำนักงานสภาพัฒนาการเศรษฐกิจและสังคมแห่งชาติ

ในปี 2562 จังหวัดเชียงรายมีการพัฒนาคนที่ดีขึ้นจากปีที่ผ่านมา แต่เมื่อเทียบกับภาพรวมของประเทศ ยังคงต้องพัฒนาเพิ่มขึ้น ทั้งในเรื่องปัญหาความยากจนของประชากร ปัญหาสุขภาวะทั้งในเด็กแรกเกิด และประชาชนทุกช่วงวัย รวมถึงปัญหาด้านการศึกษาของประชากรในวัยเรียน เพื่อให้จังหวัดมีการพัฒนา ด้านคนให้เป็นไปในทิศทางที่ดีขึ้นและยั่งยืนต่อไป

3. ด้านเศรษฐกิจและความมั่งคั่ง (Prosperity)

ค่าดัชนีการพัฒนามีค่ามากแสดงว่าจังหวัดมีการพัฒนาที่ดี ตามข้อมูลสถิติในปี 2562 พบว่า

3.1 การเปรียบเทียบค่าดัชนีระหว่างจังหวัด ปี 2562 ด้านเศรษฐกิจและความมั่งคั่ง (Prosperity) มีค่าเท่ากับ 51.82 เป็นลำดับที่ 29 ของประเทศ ซึ่งมีค่าสูงกว่าปี 2561 (ดัชนี = 50.02) และพบว่ามีค่าสูงกว่าค่ากลางของประเทศ (ดัชนี = 50.03) ส่วนในปี 2561 มีค่าดัชนีต่ำกว่าค่ากลางของประเทศ (ดัชนี = 50.06) นั่นคือ จังหวัดเชียงรายมีการพัฒนาด้านเศรษฐกิจและความมั่งคั่งไปในทิศทางที่ดีขึ้น



ภาพ 9 ดัชนีการพัฒนาด้านเศรษฐกิจและความมั่งคั่ง (Prosperity) ของจังหวัดยโสธรเทียบกับค่ากลางประเทศ

* ที่มา: ข้อมูลจากตัวชี้วัดการพัฒนาระดับจังหวัดและกลุ่มจังหวัด เดือนกรกฎาคม ปี 2564 ของสำนักงานสภาพัฒนาการเศรษฐกิจและสังคมแห่งชาติ

3.2 การเปรียบเทียบค่าดัชนีระหว่างปี

ดัชนีด้านเศรษฐกิจและความมั่งคั่ง (Prosperity) จังหวัดยโสธรปี 2562 มีค่าสูงกว่าปี 2561 เมื่อพิจารณาอัตราการเปลี่ยนแปลงตัวชี้วัด ในปี 2562 เทียบกับปี 2561 พบว่า ตัวชี้วัดที่มีการพัฒนาที่ดีขึ้น ได้แก่

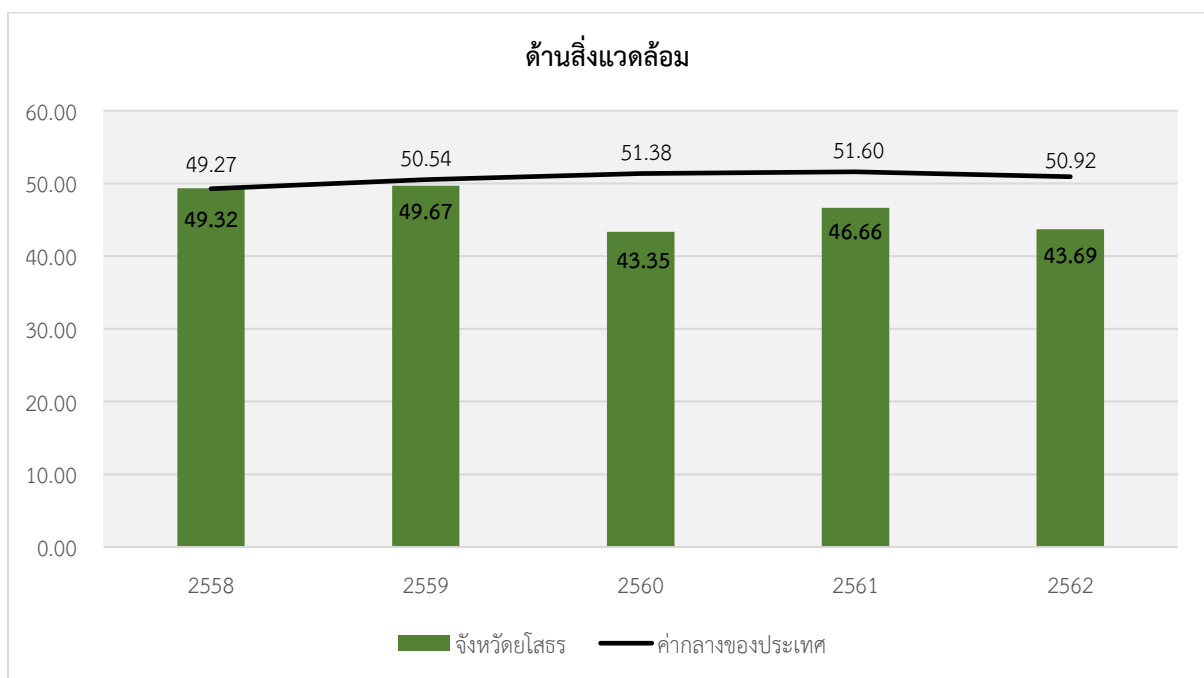
- ตัวชี้วัด PT_01 อัตราการเปลี่ยนแปลงของรายได้เฉลี่ยของครัวเรือนในจังหวัด
 - ตัวชี้วัด PT_03 อัตราการว่างงาน
 - ตัวชี้วัด PT_04 อัตราส่วนหนี้เฉลี่ยต่อรายได้เฉลี่ยของครัวเรือน
 - ตัวชี้วัด PT_06 สัดส่วนปริมาณการใช้ไฟฟ้าภาคครัวเรือนต่อประชากร
 - ตัวชี้วัด PT_09 ร้อยละของครัวเรือนที่มีบ้านและที่ดินเป็นของตนเอง
- ในขณะที่เดียวกันตัวชี้วัดที่ต้องมีการพัฒนาให้ดีขึ้นต่อไป ได้แก่
- ตัวชี้วัด PT_02 อัตราการเปลี่ยนแปลงของผลิตภัณฑ์มวลรวมจังหวัด
 - ตัวชี้วัด PT_04 อัตราส่วนหนี้เฉลี่ยต่อรายได้เฉลี่ยของครัวเรือน
 - ตัวชี้วัด PT_05 ผลผลิตภาพแรงงาน
 - ตัวชี้วัด PT_06 สัดส่วนปริมาณการใช้ไฟฟ้าภาคครัวเรือนต่อประชากร
 - ตัวชี้วัด PT_08 ร้อยละผู้อยู่ในระบบประกันสังคมต่อกำลังแรงงาน
 - ตัวชี้วัด PT_10 ร้อยละของหมู่บ้านที่ถนนสายหลักใช้การได้ตลอดปี

แสดงให้เห็นว่า จังหวัดยโสธรมีการพัฒนาด้านเศรษฐกิจและความมั่งคั่งที่ดีขึ้นจากปีที่ผ่านมา และยังคงต้องการการพัฒนาเพิ่มขึ้น เช่น การเพิ่มผลผลิตภาพแรงงาน อัตราส่วนหนี้เฉลี่ยต่อรายได้เฉลี่ยของครัวเรือน เป็นต้น

4. ด้านสิ่งแวดล้อม (Planet)

ค่าดัชนีการพัฒนามีค่ามากแสดงจังหวัดมีการพัฒนาที่ดี ตามข้อมูลสถิติในปี 2562 พบว่า

4.1 การเปรียบเทียบค่าดัชนีระหว่างจังหวัด ปี 2562 ด้านสิ่งแวดล้อม (Planet) มีค่าเท่ากับ 43.69 เป็นลำดับที่ 72 ของประเทศ ซึ่งต่ำกว่าค่ากลางของประเทศ (ดัชนี = 50.92) และต่ำกว่าปี 2561 (ดัชนี = 46.66) โดยค่าดัชนีของปี 2562 และปี 2561 มีค่าต่ำกว่าค่ากลางของประเทศ (ปี 2562 ดัชนี = 50.92 ปี 2561 ดัชนี = 51.60) นั่นคือ การพัฒนาด้านสิ่งแวดล้อม (Planet) ต่ำกว่าปีที่ผ่านมา แต่ยังคงสถานการณ์พัฒนาเป็นไปในทิศทางเดียวกันกับภาพรวมของประเทศ



ภาพ 10 ดัชนีการพัฒนาด้านสิ่งแวดล้อม (Planet) ของจังหวัดชลบุรีเทียบกับค่ากลางประเทศ

* ที่มา: ข้อมูลจากตัวชี้วัดการพัฒนาระดับจังหวัดและกลุ่มจังหวัด เดือนกรกฎาคม ปี 2564 ของสำนักงานสภาพัฒนาการเศรษฐกิจและสังคมแห่งชาติ

4.2 การเปรียบเทียบค่าดัชนีระหว่างปี

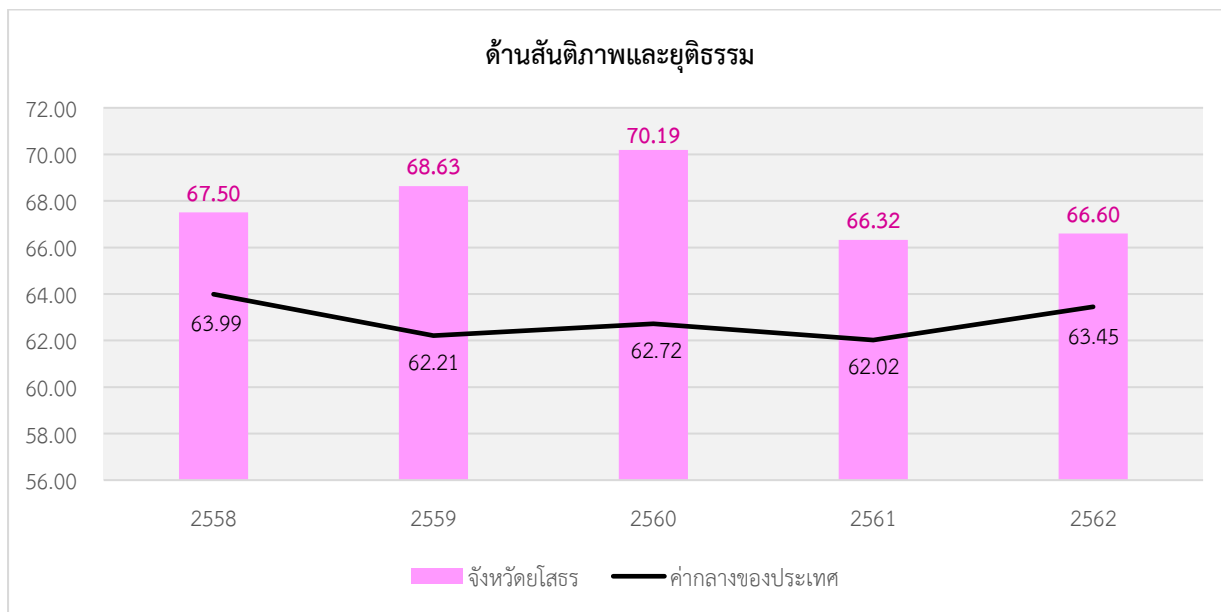
ดัชนีด้านสิ่งแวดล้อม (Planet) จังหวัดชลบุรีปี 2562 มีค่าต่ำกว่าปี 2561 และต่ำกว่าค่ากลางของประเทศ เมื่อพิจารณาอัตราการเปลี่ยนแปลงตัวชี้วัด ในปี 2562 เทียบกับปี 2561 พบว่า ตัวชี้วัดในด้านนี้ควรได้รับการพัฒนาทุกตัว ได้แก่

- ตัวชี้วัด PN_03 ร้อยละของครัวเรือนที่เข้าถึงน้ำประปา
- ตัวชี้วัด PN_01 อัตราการเปลี่ยนแปลงของพื้นที่ป่าไม้ในจังหวัด
- ตัวชี้วัด PN_02 สัดส่วนปริมาณขยะที่กำจัดถูกต้องต่อปริมาณขยะที่เกิดขึ้น
- ตัวชี้วัด PN_03 ร้อยละของครัวเรือนที่เข้าถึงน้ำประปา
- ตัวชี้วัด PN_04 ร้อยละของประชากรที่ประสบอุทกภัย
- ตัวชี้วัด PN_05 ร้อยละของประชากรที่ประสบภัยแล้ง

5. ด้านสันติภาพและยุติธรรม (Peace)

ค่าดัชนีการพัฒนามีค่ามากแสดงจังหวัดมีการพัฒนาที่ดี ตามข้อมูลสถิติในปี 2562 พบว่า

5.1 การเปรียบเทียบค่าดัชนีระหว่างจังหวัด ปี 2562 ด้านสันติภาพและยุติธรรม (Peace) มีค่าเท่ากับ 66.60 เป็นลำดับที่ 18 ของประเทศ ซึ่งสูงกว่าค่ากลางของประเทศ (ดัชนี = 63.45) และมีค่าสูงกว่าปี 2561 (ดัชนี = 62.02) โดยค่าดัชนีของปี 2562 และปี 2561 มีค่าสูงกว่าค่ากลางของประเทศ (ปี 2562 ดัชนี = 63.45 ปี 2561 ดัชนี = 62.02) นั่นคือ จังหวัดยโสธรมีการพัฒนาด้านสันติภาพและยุติธรรม (Peace) ในทิศทางที่ดีขึ้น



ภาพ 11 ดัชนีการพัฒนาด้านสันติภาพและยุติธรรม (Peace) ของจังหวัดยโสธรเทียบกับค่ากลางประเทศ

* ที่มา: ข้อมูลจากตัวชี้วัดการพัฒนาระดับจังหวัดและกลุ่มจังหวัด เดือนกรกฎาคม ปี 2564 ของสำนักงานสภาพัฒนาการเศรษฐกิจและสังคมแห่งชาติ

5.2 การเปรียบเทียบค่าดัชนีระหว่างปี

ดัชนีด้านสันติภาพและยุติธรรม (Peace) จังหวัดยโสธรปี 2562 (ดัชนี = 66.60) มีค่าสูงกว่าปี 2561 (ดัชนี = 62.32) เมื่อพิจารณาอัตราการเปลี่ยนแปลงตัวชี้วัด ในปี 2562 เทียบกับปี 2561 พบว่า ตัวชี้วัดที่มีการพัฒนาที่ดีขึ้น ได้แก่

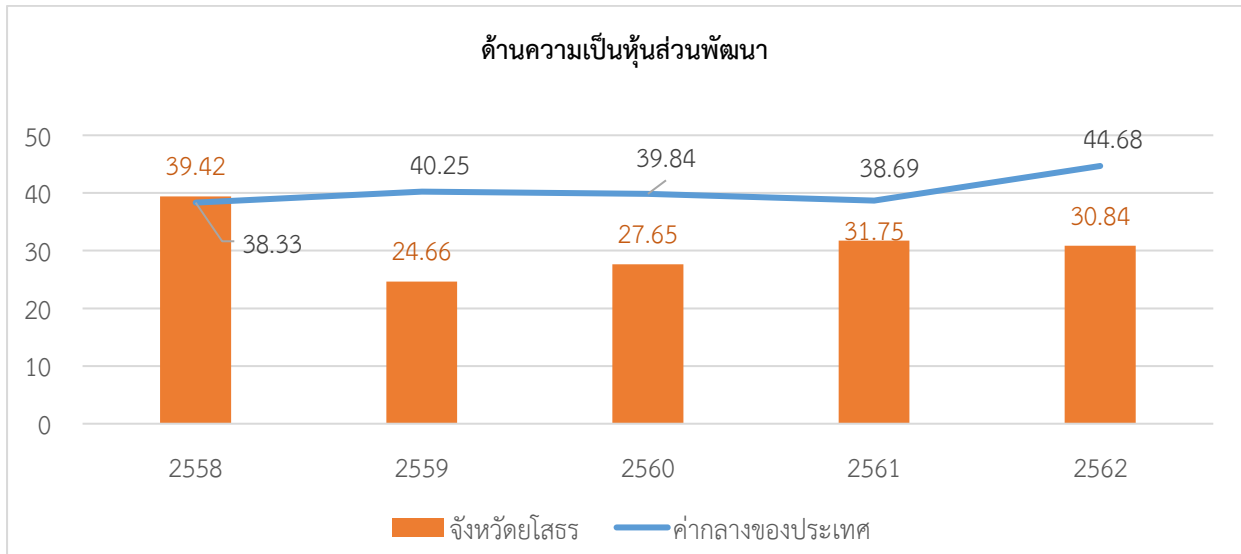
- ตัวชี้วัด PC_05 จำนวนผู้ถูกกักขังที่รอการพิพากษาในสัดส่วนของประชากรในเรือนจำ ในขณะที่ตัวชี้วัดที่ต้องมีการพัฒนาให้ดีขึ้นต่อไป ได้แก่
- ตัวชี้วัด PC_01 การแจ้งความคดีชีวิต ร่างกาย เพศ และคดีประทุษร้ายต่อทรัพย์สิน
- ตัวชี้วัด PC_02 จำนวนของประชากรในเรือนจำ
- ตัวชี้วัด PC_03 จำนวนเจ้าหน้าที่ตำรวจ
- ตัวชี้วัด PC_04 อัตราการฆ่าตัวตาย

แสดงให้เห็นว่า จังหวัดยโสธรแนวโน้มของการพัฒนาด้านสันติภาพและยุติธรรมที่ดีขึ้นและสอดคล้องกับภาพรวมของประเทศ

6. ด้านความเป็นหุ้นส่วนพัฒนา (Partnership)

ค่าดัชนีการพัฒนามีค่ามากแสดงจังหวัดมีการพัฒนาที่ดี ตามข้อมูลสถิติในปี 2562 พบว่า

6.1 การเปรียบเทียบค่าดัชนีระหว่างจังหวัด ด้านความเป็นหุ้นส่วนพัฒนา (Partnership) ปี 2562 มีค่าเท่ากับ 30.84 เป็นลำดับที่ 70 ของประเทศ ซึ่งต่ำกว่าค่ากลางของประเทศ (ดัชนี = 44.68) และต่ำกว่าปี 2561 (ดัชนี = 31.75) นั่นคือ จังหวัดยโสธรมีการพัฒนาด้านความเป็นหุ้นส่วนพัฒนา (Partnership) ต่ำกว่าปีที่ผ่านมา



ภาพ 12 ดัชนีการพัฒนาด้านความเป็นหุ้นส่วนพัฒนา (Partnership) ของจังหวัดยโสธรเทียบกับค่ากลางประเทศ

* ที่มา: ข้อมูลจากตัวชี้วัดการพัฒนาระดับจังหวัดและกลุ่มจังหวัด เดือนกรกฎาคม ปี 2564 ของสำนักงานสภาพัฒนาการเศรษฐกิจและสังคมแห่งชาติ

6.2 การเปรียบเทียบค่าดัชนีระหว่างปี

ดัชนีด้านความเป็นหุ้นส่วนพัฒนา (Partnership) จังหวัดยโสธรปี 2562 มีค่าต่ำกว่าปี 2561 (ดัชนี = 62.00) เมื่อพิจารณาอัตราการเปลี่ยนแปลงตัวชี้วัด ในปี 2562 เทียบกับปี 2561 พบว่า ตัวชี้วัดที่มีการพัฒนาที่ดีขึ้น ได้แก่

- ตัวชี้วัด PS_03 ความสามารถในการเบิกจ่ายงบประมาณของจังหวัด (ร้อยละ ขณะเดียวกันตัวชี้วัดที่ต้องมีการพัฒนาให้ดีขึ้นต่อไป คือ
- ตัวชี้วัด PS_01 ร้อยละของประชากรที่เข้าถึงอินเทอร์เน็ต
- ตัวชี้วัด PS_02 ร้อยละภาษีที่ท้องถิ่นจัดเก็บได้ต่อรายได้รวมที่ไม่รวมเงินอุดหนุนและเงินอุดหนุนเฉพาะกิจ
- ตัวชี้วัด PS_04 สัดส่วนองค์กรชุมชนต่อประชากรแสนคน

แสดงให้เห็นว่า จังหวัดยโสธรมีค่าดัชนีการพัฒนาด้านความเป็นหุ้นส่วนพัฒนาที่ต่ำกว่าปีที่ผ่านมา และต่ำกว่าค่ากลางของประเทศ ดังนั้น จึงต้องมีการพัฒนาในด้านดังกล่าวมากขึ้น

รายการข้อมูลสถิติทางการที่เกี่ยวข้องกับการพัฒนาในระดับจังหวัด

จากรายงานตัวชี้วัดการพัฒนาระดับจังหวัดและกลุ่มจังหวัด เดือนกรกฎาคม พ.ศ. 2564 ของสำนักงานสภาพัฒนาการเศรษฐกิจและสังคมแห่งชาติ พบว่า จังหวัดยโสธรมีตัวชี้วัดที่ต้องการพัฒนาในมิติด้านการพัฒนาคน (People) ด้านสิ่งแวดล้อม (Planet) ความเป็นหุ้นส่วนพัฒนา (Partnership) เป็นหลัก เพื่อให้ค่าดัชนีการพัฒนามีค่าสูงกว่าค่ากลางของประเทศ เนื่องจากการพัฒนาด้านคน (People) มีค่าดัชนีเท่ากับ 58.14 ซึ่งต่ำกว่าค่ากลางของประเทศ (ดัชนี = 63.20) ด้านสิ่งแวดล้อม (Planet) มีค่าดัชนีเท่ากับ 43.69 ซึ่งต่ำกว่าค่ากลางของประเทศ (ดัชนี = 50.92) และความเป็นหุ้นส่วนพัฒนา (Partnership) มีค่าดัชนีเท่ากับ 30.84 ซึ่งต่ำกว่าค่ากลางของประเทศ (ดัชนี = 44.68) ในขณะเดียวกันต้องมีการพัฒนาในมิติด้านเศรษฐกิจและความมั่งคั่ง (Prosperity) และด้านสันติภาพและยุติธรรม (Peace) ควบคู่กันไปด้วย ซึ่งการพัฒนาในแต่ละมิติจะต้องอาศัยข้อมูลต่าง ๆ ที่เกี่ยวข้องเป็นตัวบ่งชี้ว่าจังหวัดได้มีการพัฒนาไปในทิศทางที่ดีขึ้น

ดังนั้น ในการพัฒนาในแต่ละมิตินั้น จะต้องมีการกำหนดรายการข้อมูลต่าง ๆ ที่เกี่ยวข้อง และมีความสอดคล้องกับประเด็นการพัฒนาจังหวัดด้วย โดยเริ่มจากการวิเคราะห์ห่วงโซ่คุณค่า (Value Chain) และจัดทำผังสถิติทางการ²² ตามประเด็นการพัฒนาจังหวัด เพื่อให้สามารถตอบโจทย์การพัฒนาในระดับจังหวัดในแต่ละมิติได้ โดยมีรายละเอียดดังนี้

3.1 ประเด็นการพัฒนาที่ 1: ส่งเสริมเกษตรอินทรีย์ครบวงจรและได้มาตรฐาน

วัตถุประสงค์ เพื่อเพิ่มผลผลิตและผลิตภัณฑ์สินค้าเกษตรอินทรีย์ได้มาตรฐานและเพิ่มมูลค่าตัวชี้วัด

- 1) จำนวนเกษตรกรผู้ผลิตเกษตรปลอดภัยหรือเกษตรอินทรีย์ที่ได้รับรองมาตรฐาน สามารถรวมกลุ่ม (500 ราย/ปี)
- 2) จำนวนกลุ่มเกษตรกรผู้ผลิตเกษตรปลอดภัยหรือเกษตรอินทรีย์ที่ได้รับรองมาตรฐาน สามารถผลิตและ/หรือแปรรูปผลิตภัณฑ์สินค้า (10 กลุ่ม/ปี)
- 3) จำนวนสินค้าและผลิตภัณฑ์เกษตรปลอดภัยหรือเกษตรอินทรีย์อินทรีย์ที่ได้ มาตรฐานเพิ่มขึ้น (4 ชนิด/ปี)
- 4) ร้อยละที่เพิ่มขึ้นของมูลค่าการจำหน่ายสินค้ามาตรฐานเกษตรปลอดภัยหรือเกษตร อินทรีย์ (ร้อยละ 2.5/ปี)
- 5) พื้นที่การทำเกษตรที่รับรองมาตรฐานเกษตรอินทรีย์เพิ่มขึ้นในปี 2570 (จำนวน 420,000 ไร่)

²² ผังสถิติทางการมีส่วนประกอบสำคัญ คือ ห่วงโซ่คุณค่า (VC) ปัจจัยแห่งความสำเร็จ (CSF) ตัวชี้วัด รายการสถิติทางการ การจัดจำแนก ระดับการนำเสนอผล สถานะ หน่วยงาน การส่งข้อมูลให้ส่วนราชการส่วนกลาง (กระทรวง กรม) หรือไม่ และหมายเหตุ ซึ่งภายใต้ผังสถิติทางการจะมีสถิติทางการที่มีความสำคัญและจำเป็นในการกำหนดนโยบาย การติดตาม และประเมินผลการดำเนินงานในจังหวัด

ในการขับเคลื่อนประเด็นการพัฒนาที่ 1: ส่งเสริมเกษตรอินทรีย์ครบวงจรและได้มาตรฐาน ได้มีการวิเคราะห์สถานการณ์ แนวโน้มการพัฒนาจังหวัดยโสธร พบว่า ในปี 2564 มีพื้นที่ส่งเสริมการทำเกษตรอินทรีย์ 396,190.65 ไร่ มีจำนวนเกษตรกร 50,590 ราย จากพื้นที่ทำการเกษตรทั้งสิ้น 1,700,087 ไร่ คิดเป็นร้อยละ 23.3 โดยข้าวอินทรีย์ถือเป็นพืชหลักที่นิยมปลูก และพบว่ามาตรฐานเกษตรอินทรีย์ในจังหวัดยโสธร ประกอบด้วย 4 มาตรฐาน ดังนี้

มาตรฐานการรับรอง	พื้นที่ที่ผ่านการรับรอง (ไร่)	เกษตรกร (ราย)
พื้นที่ทำการเกษตรทั้งสิ้น 1,700,087 ไร่		
การทำเกษตรอินทรีย์		
- มาตรฐานเกษตรอินทรีย์ยโสธรขั้นพื้นฐาน Yasothon Basic Organic Standard (YasoBOS)	3,173.23	302
- มาตรฐานเกษตรอินทรีย์แบบมีส่วนร่วม Participatory Guarantee Systems for Organic Agriculture (PGS)	109,727.50	16,328
- มาตรฐานเกษตรอินทรีย์ Organic Thailand (มกษ 9000)	203,678.42	28,693
- มาตรฐานเกษตรอินทรีย์สากล	79,611.50	5,267
รวม	396,190.65	50,590

การทำเกษตรอินทรีย์ในแต่ละมาตรฐานมีตลาดและราคาที่แตกต่างกัน มาตรฐานเกษตรอินทรีย์สากลเป็นมาตรฐานที่ได้รับการยอมรับของผู้บริโภคมากที่สุด ส่วนใหญ่ส่งออกไปยังผู้บริโภคต่างประเทศ เป็นที่ต้องการของตลาดสูง และเนื่องจากเป็นสินค้าที่มีมาตรฐานด้านการทำเกษตรที่เข้มข้นกระบวนการปลูกข้าวอินทรีย์มาตรฐานสากลจึงมีต้นทุนในเรื่องการตรวจรับรองมาตรฐาน แต่อย่างไรก็ตามเกษตรกรก็ยังสามารถจำหน่ายได้ในราคาที่สูงขึ้น ซึ่งการขยายพื้นที่การทำเกษตรอินทรีย์มาตรฐานสากลยังมีแนวโน้มเพิ่มขึ้นไม่มากนัก

และในส่วนของการทำเกษตรอินทรีย์มาตรฐานอื่น มีแนวโน้มเพิ่มสูงขึ้นมาก โดยเฉพาะมาตรฐานเกษตรอินทรีย์ Organic Thailand (มกษ 9000) และมาตรฐานเกษตรอินทรีย์แบบมีส่วนร่วม Participatory Guarantee Systems for Organic Agriculture (PGS) ซึ่งเป็นโอกาสที่ดีในการพัฒนาระดับมาตรฐานให้เป็นการทำเกษตรอินทรีย์มาตรฐานสากลต่อไป

อย่างไรก็ตาม สถานการณ์การแพร่ระบาดของโรคติดเชื้อไวรัสโคโรนา (โควิด - 19) ได้ก่อให้เกิดผลกระทบอย่างรุนแรง เช่น ภาวะเศรษฐกิจตกต่ำ กำลังซื้อที่ลดลง การขนส่งสินค้าภายใต้สถานการณ์ดังกล่าวมีความยุ่งยากมากขึ้น เป็นต้น เพื่อให้การส่งเสริมการทำเกษตรอินทรีย์เป็นไปอย่างมีประสิทธิภาพ จึงได้ดำเนินการจัดทำห่วงโซ่คุณค่า (Value Chain) ที่สอดคล้องกับแผนพัฒนาจังหวัดยโสธร เรื่อง “ส่งเสริมเกษตรอินทรีย์ครบวงจรและได้มาตรฐาน” และคัดเลือกปัจจัยสู่ความสำเร็จ (Critical Success Factor) พร้อมจัดทำผังสถิติทางการ เรื่อง “การส่งเสริมการทำเกษตรอินทรีย์ จังหวัดยโสธร” ที่ประกอบด้วยรายการข้อมูลสถิติทางการที่สามารถนำไปใช้ในการติดตามและประเมินผลในเรื่องดังกล่าวได้ ซึ่งมีรายละเอียดดังนี้

3.1.1 ห่วงโซ่คุณค่า (Value Chain) ที่สอดคล้องกับแผนพัฒนาจังหวัดยโสธร

แนวความคิดการจัดทำห่วงโซ่คุณค่าที่สอดคล้องกับแผนพัฒนาจังหวัดยโสธร “ประเด็นการพัฒนาที่ 1 : ส่งเสริมเกษตรอินทรีย์ครบวงจรและได้มาตรฐาน” โดยเริ่มจากการศึกษาห่วงโซ่คุณค่าของประเทศไทย 140 เป้าหมาย แผนแม่บทย่อยภายใต้แผนแม่บทภายใต้ยุทธศาสตร์ชาติ (23 ด้าน) ประเด็นที่ 3 การเกษตร

- แผนแม่บทย่อย 3.2 เกษตรปลอดภัย

เป้าหมาย 030201 สินค้าเกษตรปลอดภัยมีมูลค่าเพิ่มขึ้น (GAP และเกษตรอินทรีย์)

เป้าหมาย 030202 ผลิตภัณฑ์เกษตรปลอดภัยของไทยได้รับการยอมรับมาตรฐานคุณภาพความปลอดภัยและคุณค่าทางโภชนาการสูงขึ้น

- แผนแม่บทย่อย 3.4 เกษตรแปรรูป

เป้าหมาย 030401 สินค้าเกษตรแปรรูปและผลิตภัณฑ์มีมูลค่าเพิ่มขึ้น

จากนั้นดำเนินการจัดทำห่วงโซ่คุณค่า (Value Chain) การเกษตร ดังภาพ 13 และห่วงโซ่คุณค่า (Value Chain) ที่สอดคล้องกับแผนพัฒนาจังหวัดยโสธร เรื่อง “การส่งเสริมการทำเกษตรอินทรีย์จังหวัดยโสธร” ได้ดังภาพ 14

ห่วงโซ่คุณค่า (Value Chain) “การเกษตร”



ภาพ 13 ห่วงโซ่คุณค่า (Value Chain) “การเกษตร”

ห่วงโซ่คุณค่า (Value Chain) “การส่งเสริมการทำเกษตรอินทรีย์ จังหวัดยโสธร”



ภาพ 14 ห่วงโซ่คุณค่า (Value Chain) “การส่งเสริมการทำเกษตรอินทรีย์ จังหวัดยโสธร”

3.1.2 ผังสถิติทางการ

การจัดทำผังสถิติทางการประเด็นการพัฒนาที่ 1 “การส่งเสริมการทำเกษตรอินทรีย์ จังหวัดยโสธร” หลังจากที่ได้มีการศึกษาแนวทางการพัฒนาจังหวัด (ประเด็นการพัฒนาที่ 1) ที่สอดคล้องกับห่วงโซ่คุณค่า (Value Chain) ที่สอดคล้องกับแผนพัฒนาจังหวัดยโสธรแล้ว จะต้องมีการคัดเลือกปัจจัยสู่ความสำเร็จ (Critical Success Factor) ที่มีความสำคัญในการบริหารงานในจังหวัด จากนั้นจัดทำผังสถิติทางการ “การส่งเสริมการทำเกษตรอินทรีย์ จังหวัดยโสธร” โดยศึกษายุทธศาสตร์ กลยุทธ์ แนวทางการพัฒนาตลอดจนตัวชี้วัดภายใต้แผนระดับ 3 เช่น ยุทธศาสตร์เกษตรและสหกรณ์ ระยะ 20 ปี แผนปฏิบัติการเกษตรอัจฉริยะ แผนพัฒนาสถิติสาขาเกษตร เป็นต้น ที่สอดคล้องกับปัจจัยสู่ความสำเร็จ (Critical Success Factor) พร้อมทั้งกำหนดรายการข้อมูลสถิติที่สำคัญ และจำเป็น จึงสามารถสรุปผังสถิติทางการ “การส่งเสริมการทำเกษตรอินทรีย์ จังหวัดยโสธร” ดังตาราง 11

ตาราง 11 ผังสถิติทางการ “การส่งเสริมการทำเกษตรอินทรีย์ จังหวัดยโสธร”

ห่วงโซ่คุณค่า (VC)	ปัจจัยแห่งความสำเร็จ(CSF)	ตัวชี้วัด(KPI)	บัญชีสถิติทางการ	การจัดจำแนก	ระดับการนำเสนอผล	สถานะข้อมูล	หน่วยงาน	การจัดส่งข้อมูลให้ส่วนราชการส่วนกลาง	หมายเหตุ
1) การวิจัยพัฒนา (R&D) – การพัฒนาปัจจัยพื้นฐานและการพัฒนาเกษตรกร	1.1 การวิจัยและพัฒนาพันธุ์พืช	พื้นที่การทำเกษตรที่รับรองมาตรฐานเกษตรอินทรีย์เพิ่มขึ้น	1) จำนวนพันธุ์ข้าวที่เกษตรกรนิยมปลูก	ชนิด	จังหวัด	พร้อมเผยแพร่	สำนักงานเกษตรจังหวัดยโสธร	จัดส่ง	ชุดข้อมูลกลาง
1) การวิจัยพัฒนา (R&D) – การพัฒนาปัจจัยพื้นฐานและการพัฒนาเกษตรกร	1.1 การวิจัยและพัฒนาพันธุ์พืช	พื้นที่การทำเกษตรที่รับรองมาตรฐานเกษตรอินทรีย์เพิ่มขึ้น	2) จำนวนพันธุ์ข้าวที่ผู้ทำเกษตรอินทรีย์นิยมปลูก	ชนิด	จังหวัด	พร้อมเผยแพร่	สำนักงานเกษตรจังหวัดยโสธร	ไม่ได้จัดส่ง	
1) การวิจัยพัฒนา (R&D) – การพัฒนาปัจจัยพื้นฐานและการพัฒนาเกษตรกร	1.1 การวิจัยและพัฒนาพันธุ์พืช	จำนวนเกษตรกรผู้ผลิตเกษตรปลอดภัยหรือเกษตรอินทรีย์ที่ได้รับรองมาตรฐานสามารถรวมกลุ่ม	3) จำนวนกลุ่มเกษตรอินทรีย์ที่ผลิตพันธุ์ข้าวอินทรีย์	กลุ่ม	จังหวัด	ต้องพัฒนา	สำนักงานเกษตรจังหวัดยโสธร	ไม่ได้จัดส่ง	
1) การวิจัยพัฒนา (R&D) – การพัฒนาปัจจัยพื้นฐานและการพัฒนาเกษตรกร	1.2 การวิจัยเทคโนโลยีและนวัตกรรม	พื้นที่การทำเกษตรที่รับรองมาตรฐานเกษตรอินทรีย์เพิ่มขึ้น	4) จำนวนแหล่งถ่ายทอดองค์ความรู้ต้นแบบ (Best Practice) ในการทำเกษตรอินทรีย์ (ศูนย์ปราชญ์, กลุ่มเกษตรอินทรีย์)	แหล่ง	อำเภอ	ต้องพัฒนา	สำนักงานเกษตรและสหกรณ์จังหวัดยโสธร	ไม่ได้จัดส่ง	

ห่วงโซ่คุณค่า (VC)	ปัจจัยแห่งความสำเร็จ(CSF)	ตัวชี้วัด(KPI)	บัญชีสถิติทางการ	การจัดจำแนก	ระดับการนำเสนอผล	สถานะข้อมูล	หน่วยงาน	การจัดส่งข้อมูลให้ส่วนราชการส่วนกลาง	หมายเหตุ
1) การวิจัยพัฒนา (R&D) – การพัฒนาปัจจัยพื้นฐานและการพัฒนาเกษตรกร	1.3 การจัดตั้งศูนย์ข้อมูลเชิงลึกเกษตร	พื้นที่การทำเกษตรที่รับรองมาตรฐานเกษตรอินทรีย์เพิ่มขึ้น	5) ต้นทุนการผลิตข้าวเฉลี่ยต่อไร่	ประเภทการทำนา	จังหวัด	ต้องพัฒนา	สำนักงานเกษตรจังหวัดยโสธร	จัดส่ง	ชุดข้อมูลกลาง
1) การวิจัยพัฒนา (R&D) – การพัฒนาปัจจัยพื้นฐานและการพัฒนาเกษตรกร	1.3 การจัดตั้งศูนย์ข้อมูลเชิงลึกเกษตร	พื้นที่การทำเกษตรที่รับรองมาตรฐานเกษตรอินทรีย์เพิ่มขึ้น	6) ต้นทุนการผลิตข้าวอินทรีย์เฉลี่ยต่อไร่	ประเภทการทำนา	จังหวัด	พร้อมเผยแพร่	สำนักงานเกษตรและสหกรณ์จังหวัดยโสธร	ไม่ได้จัดส่ง	
1) การวิจัยพัฒนา (R&D) – การพัฒนาปัจจัยพื้นฐานและการพัฒนาเกษตรกร	1.3 การจัดตั้งศูนย์ข้อมูลเชิงลึกเกษตร	พื้นที่การทำเกษตรที่รับรองมาตรฐานเกษตรอินทรีย์เพิ่มขึ้น	7) ปริมาณน้ำฝน	รายเดือน	จังหวัด	พร้อมเผยแพร่	สถานีอุตุนิยมวิทยายโสธร	จัดส่ง	
1) การวิจัยพัฒนา (R&D) – การพัฒนาปัจจัยพื้นฐานและการพัฒนาเกษตรกร	1.3 การจัดตั้งศูนย์ข้อมูลเชิงลึกเกษตร	พื้นที่การทำเกษตรที่รับรองมาตรฐานเกษตรอินทรีย์เพิ่มขึ้น	8) จำนวนวันที่ฝนตก	รายเดือน	จังหวัด	พร้อมเผยแพร่	สถานีอุตุนิยมวิทยายโสธร	จัดส่ง	

ห่วงโซ่คุณค่า (VC)	ปัจจัยแห่งความสำเร็จ(CSF)	ตัวชี้วัด(KPI)	บัญชีสถิติทางการ	การจัดจำแนก	ระดับการนำเสนอผล	สถานะข้อมูล	หน่วยงาน	การจัดส่งข้อมูลให้ส่วนราชการส่วนกลาง	หมายเหตุ
1) การวิจัยพัฒนา (R&D) – การพัฒนาปัจจัยพื้นฐานและการพัฒนาเกษตรกร	1.3 การจัดตั้งศูนย์ข้อมูลเชิงลึกเกษตร	พื้นที่การทำเกษตรที่รับรองมาตรฐานเกษตรอินทรีย์เพิ่มขึ้น	9) อุณหภูมิสูงสุด	รายเดือน	จังหวัด	ต้องพัฒนา	สถานีอุตุนิยมวิทยาโยธ	จัดส่ง	
1) การวิจัยพัฒนา (R&D) – การพัฒนาปัจจัยพื้นฐานและการพัฒนาเกษตรกร	1.3 การจัดตั้งศูนย์ข้อมูลเชิงลึกเกษตร	พื้นที่การทำเกษตรที่รับรองมาตรฐานเกษตรอินทรีย์เพิ่มขึ้น	10) อุณหภูมิต่ำสุด	รายเดือน	จังหวัด	ต้องพัฒนา	สถานีอุตุนิยมวิทยาโยธ	จัดส่ง	
1) การวิจัยพัฒนา (R&D) – การพัฒนาปัจจัยพื้นฐานและการพัฒนาเกษตรกร	1.3 การจัดตั้งศูนย์ข้อมูลเชิงลึกเกษตร	พื้นที่การทำเกษตรที่รับรองมาตรฐานเกษตรอินทรีย์เพิ่มขึ้น	11) จำนวนเงินสินเชื่อแก่เกษตรกรของ ธกส.	ประเภทสินเชื่อ	จังหวัด	พร้อมเผยแพร่	ธนาคารเพื่อการเกษตรและสหกรณ์การเกษตรจังหวัดโยธ	จัดส่ง	
1) การวิจัยพัฒนา (R&D) – การพัฒนาปัจจัยพื้นฐานและการพัฒนาเกษตรกร	1.3 การจัดตั้งศูนย์ข้อมูลเชิงลึกเกษตร	พื้นที่การทำเกษตรที่รับรองมาตรฐานเกษตรอินทรีย์เพิ่มขึ้น	12) จำนวนเงินสินเชื่อแก่เกษตรกรของกองทุนสงเคราะห์เกษตรกร	ประเภทสินเชื่อ	จังหวัด	ต้องพัฒนา	สำนักงานเกษตรและสหกรณ์จังหวัดโยธ	ไม่ได้จัดส่ง	

ห่วงโซ่คุณค่า (VC)	ปัจจัยแห่งความสำเร็จ(CSF)	ตัวชี้วัด(KPI)	บัญชีสถิติทางการ	การจัดจำแนก	ระดับการนำเสนอผล	สถานะข้อมูล	หน่วยงาน	การจัดส่งข้อมูลให้ส่วนราชการส่วนกลาง	หมายเหตุ
1) การวิจัยพัฒนา (R&D) – การพัฒนาปัจจัยพื้นฐานและการพัฒนาเกษตรกร	1.3 การจัดตั้งศูนย์ข้อมูลเชิงลึกเกษตร	พื้นที่การทำเกษตรที่รับรองมาตรฐานเกษตรอินทรีย์เพิ่มขึ้น	13) จำนวนเงินสินเชื่อแก่เกษตรกรของสำนักงานกองทุนฟื้นฟูและพัฒนาเกษตรกร	ประเภทสินเชื่อ	จังหวัด	ยังไม่มีการจัดเก็บ	สำนักงานกองทุนฟื้นฟูและพัฒนาเกษตรกร สาขาจังหวัดยโสธร	ไม่ได้จัดส่ง	
1) การวิจัยพัฒนา (R&D) – การพัฒนาปัจจัยพื้นฐานและการพัฒนาเกษตรกร	1.3 การจัดตั้งศูนย์ข้อมูลเชิงลึกเกษตร	พื้นที่การทำเกษตรที่รับรองมาตรฐานเกษตรอินทรีย์เพิ่มขึ้น	14) จำนวนเกษตรกรที่ได้รับเงินสินเชื่อของ ธกส.	ประเภทสินเชื่อ	จังหวัด	พร้อมเผยแพร่	ธนาคารเพื่อการเกษตรและสหกรณ์ การเกษตรจังหวัดยโสธร	จัดส่ง	
1) การวิจัยพัฒนา (R&D) – การพัฒนาปัจจัยพื้นฐานและการพัฒนาเกษตรกร	1.3 การจัดตั้งศูนย์ข้อมูลเชิงลึกเกษตร	พื้นที่การทำเกษตรที่รับรองมาตรฐานเกษตรอินทรีย์เพิ่มขึ้น	15) จำนวนเกษตรกรที่ได้รับเงินสินเชื่อของกองทุนหมุนเวียนเพื่อการกู้ยืมแก่เกษตรกรและผู้ยากไร้	ประเภทสินเชื่อ	จังหวัด	ยังไม่มีการจัดเก็บ	สำนักงานเกษตรและสหกรณ์ จังหวัดยโสธร	ไม่ได้จัดส่ง	
1) การวิจัยพัฒนา (R&D) – การพัฒนาปัจจัยพื้นฐานและการพัฒนาเกษตรกร	1.3 การจัดตั้งศูนย์ข้อมูลเชิงลึกเกษตร	พื้นที่การทำเกษตรที่รับรองมาตรฐานเกษตรอินทรีย์เพิ่มขึ้น	16) จำนวนเกษตรกรที่ได้รับเงินสินเชื่อของสำนักงานกองทุนฟื้นฟูและพัฒนาเกษตรกร	ประเภทสินเชื่อ	จังหวัด	ยังไม่มีการจัดเก็บ	สำนักงานกองทุนฟื้นฟูและพัฒนาเกษตรกร สาขาจังหวัดยโสธร	ไม่ได้จัดส่ง	

ห่วงโซ่คุณค่า (VC)	ปัจจัยแห่งความสำเร็จ(CSF)	ตัวชี้วัด(KPI)	บัญชีสถิติทางการ	การจัดจำแนก	ระดับการนำเสนอผล	สถานะข้อมูล	หน่วยงาน	การจัดส่งข้อมูลให้ส่วนราชการส่วนกลาง	หมายเหตุ
2) การเพิ่มผลผลิตพัฒนาคุณภาพและลดต้นทุน	2.1 การกระจายเมล็ดพันธุ์ที่ดีให้เกษตรกร	พื้นที่การทำเกษตรที่รับรองมาตรฐานเกษตรอินทรีย์เพิ่มขึ้น	17) จำนวนเกษตรกรผู้ปลูกข้าวที่ได้รับการสนับสนุนเมล็ดพันธุ์ที่ดี	ประเภทการทำเกษตร	จังหวัด	ต้องพัฒนา	สำนักงานเกษตรจังหวัดยโสธร	ไม่ได้จัดส่ง	
2) การเพิ่มผลผลิตพัฒนาคุณภาพและลดต้นทุน	2.1 การกระจายเมล็ดพันธุ์ที่ดีให้เกษตรกร	พื้นที่การทำเกษตรที่รับรองมาตรฐานเกษตรอินทรีย์เพิ่มขึ้น	18) พื้นที่ปลูกข้าวที่ได้รับการสนับสนุนเมล็ดพันธุ์ที่ดี	ประเภทการทำเกษตร	จังหวัด	พร้อมเผยแพร่	สำนักงานเกษตรจังหวัดยโสธร	ไม่ได้จัดส่ง	
2) การเพิ่มผลผลิตพัฒนาคุณภาพและลดต้นทุน	2.2 การบริหารจัดการน้ำ	พื้นที่การทำเกษตรที่รับรองมาตรฐานเกษตรอินทรีย์เพิ่มขึ้น	19) พื้นที่ที่ได้รับน้ำจากแหล่งน้ำชลประทาน	ประเภทการทำเกษตร	จังหวัด	พร้อมเผยแพร่	สำนักงานเกษตรและสหกรณ์จังหวัดยโสธร	ไม่ได้จัดส่ง	ชุดข้อมูลกลาง
2) การเพิ่มผลผลิตพัฒนาคุณภาพและลดต้นทุน	2.2 การบริหารจัดการน้ำ	พื้นที่การทำเกษตรที่รับรองมาตรฐานเกษตรอินทรีย์เพิ่มขึ้น	20) พื้นที่ปลูกข้าวที่ได้รับน้ำจากแหล่งน้ำชลประทาน	ประเภทการทำเกษตร	จังหวัด	ต้องพัฒนา	สำนักงานเกษตรจังหวัดยโสธร	ไม่ได้จัดส่ง	ชุดข้อมูลกลาง
2) การเพิ่มผลผลิตพัฒนาคุณภาพและลดต้นทุน	2.2 การบริหารจัดการน้ำ	พื้นที่การทำเกษตรที่รับรองมาตรฐานเกษตรอินทรีย์เพิ่มขึ้น	21) พื้นที่ปลูกข้าวที่ใช้น้ำจากแหล่งน้ำนอกเขตชลประทาน	ประเภทการทำเกษตร	จังหวัด	ต้องพัฒนา	สำนักงานเกษตรจังหวัดยโสธร	ไม่ได้จัดส่ง	ชุดข้อมูลกลาง
2) การเพิ่มผลผลิตพัฒนาคุณภาพและลดต้นทุน	2.2 การบริหารจัดการน้ำ	พื้นที่การทำเกษตรที่รับรองมาตรฐานเกษตรอินทรีย์เพิ่มขึ้น	22) พื้นที่ปลูกข้าวอินทรีย์ที่ได้รับน้ำจากแหล่งน้ำชลประทาน	ประเภทการทำเกษตร	จังหวัด	พร้อมเผยแพร่	สำนักงานเกษตรและสหกรณ์จังหวัดยโสธร	ไม่ได้จัดส่ง	

ห่วงโซ่คุณค่า (VC)	ปัจจัยแห่งความสำเร็จ(CSF)	ตัวชี้วัด(KPI)	บัญชีสถิติทางการ	การจัดจำแนก	ระดับการนำเสนอผล	สถานะข้อมูล	หน่วยงาน	การจัดส่งข้อมูลให้ส่วนราชการส่วนกลาง	หมายเหตุ
2) การเพิ่มผลผลิตพัฒนาคุณภาพและลดต้นทุน	2.2 การบริหารจัดการน้ำ	พื้นที่การทำเกษตรที่รับรองมาตรฐานเกษตรอินทรีย์เพิ่มขึ้น	23) พื้นที่ปลูกข้าวอินทรีย์ที่ได้รับน้ำนอกเขตชลประทาน	ประเภทการทำเกษตร	จังหวัด	พร้อมเผยแพร่	สำนักงานเกษตรและสหกรณ์จังหวัดยโสธร	ไม่ได้จัดส่ง	
2) การเพิ่มผลผลิตพัฒนาคุณภาพและลดต้นทุน	2.2 การบริหารจัดการน้ำ	พื้นที่การทำเกษตรที่รับรองมาตรฐานเกษตรอินทรีย์เพิ่มขึ้น	24) จำนวนแหล่งน้ำสาธารณะ	ประเภท	อำเภอ	พร้อมเผยแพร่	โครงการชลประทานยโสธร	ไม่ได้จัดส่ง	ชุดข้อมูลกลาง
2) การเพิ่มผลผลิตพัฒนาคุณภาพและลดต้นทุน	2.3 การบริหารจัดการการใช้ดิน (Zoning)	พื้นที่การทำเกษตรที่รับรองมาตรฐานเกษตรอินทรีย์เพิ่มขึ้น	25) พื้นที่ทั้งหมดของจังหวัด	ประเภทการทำเกษตร	จังหวัด	พร้อมเผยแพร่	สำนักงานเกษตรจังหวัดยโสธร	ไม่ได้จัดส่ง	
2) การเพิ่มผลผลิตพัฒนาคุณภาพและลดต้นทุน	2.3 การบริหารจัดการการใช้ดิน (Zoning)	พื้นที่การทำเกษตรที่รับรองมาตรฐานเกษตรอินทรีย์เพิ่มขึ้น	26) พื้นที่ทำการเกษตรทั้งสิ้น	ประเภทการทำเกษตร	จังหวัด	พร้อมเผยแพร่	สำนักงานเกษตรจังหวัดยโสธร	จัดส่ง	
2) การเพิ่มผลผลิตพัฒนาคุณภาพและลดต้นทุน	2.3 การบริหารจัดการการใช้ดิน (Zoning)	พื้นที่การทำเกษตรที่รับรองมาตรฐานเกษตรอินทรีย์เพิ่มขึ้น	27) จำนวนพื้นที่ที่ได้รับการฟื้นฟูและปรับปรุงคุณภาพดิน	ประเภทการทำเกษตร	จังหวัด	พร้อมเผยแพร่	สถานีพัฒนาที่ดินจังหวัดยโสธร	ไม่ได้จัดส่ง	
2) การเพิ่มผลผลิตพัฒนาคุณภาพและลดต้นทุน	2.3 การบริหารจัดการการใช้ดิน (Zoning)	พื้นที่การทำเกษตรที่รับรองมาตรฐานเกษตรอินทรีย์เพิ่มขึ้น	28) สัดส่วนพื้นที่ที่ได้รับการฟื้นฟูและปรับปรุงคุณภาพดินเทียบกับพื้นที่เกษตรกรรม	ประเภทการทำเกษตร	จังหวัด	พร้อมเผยแพร่	สำนักงานเกษตรจังหวัดยโสธร	ไม่จัดส่ง	

ห่วงโซ่คุณค่า (VC)	ปัจจัยแห่งความสำเร็จ(CSF)	ตัวชี้วัด(KPI)	บัญชีสถิติทางการ	การจัดจำแนก	ระดับการนำเสนอผล	สถานะข้อมูล	หน่วยงาน	การจัดส่งข้อมูลให้ส่วนราชการส่วนกลาง	หมายเหตุ
2) การเพิ่มผลผลิตพัฒนาคุณภาพและลดต้นทุน	2.3 การบริหารจัดการการใช้ดิน (Zoning)	พื้นที่การทำเกษตรที่รับรองมาตรฐานเกษตรอินทรีย์เพิ่มขึ้น	29) พื้นที่เกษตรอินทรีย์	ประเภทการทำเกษตร	จังหวัด	พร้อมเผยแพร่	สำนักงานเกษตรและสหกรณ์จังหวัดยโสธร	ไม่ได้จัดส่ง	
2) การเพิ่มผลผลิตพัฒนาคุณภาพและลดต้นทุน	2.3 การบริหารจัดการการใช้ดิน (Zoning)	พื้นที่การทำเกษตรที่รับรองมาตรฐานเกษตรอินทรีย์เพิ่มขึ้น	30) พื้นที่ปลูกข้าวอินทรีย์	ประเภทการทำเกษตร	จังหวัด	พร้อมเผยแพร่	สำนักงานเกษตรและสหกรณ์จังหวัดยโสธร	ไม่ได้จัดส่ง	
2) การเพิ่มผลผลิตพัฒนาคุณภาพและลดต้นทุน	2.3 การบริหารจัดการการใช้ดิน (Zoning)	พื้นที่การทำเกษตรที่รับรองมาตรฐานเกษตรอินทรีย์เพิ่มขึ้น	31) พื้นที่ปลูกแตงโมอินทรีย์	ประเภทการทำเกษตร	จังหวัด	พร้อมเผยแพร่	สำนักงานเกษตรและสหกรณ์จังหวัดยโสธร	ไม่ได้จัดส่ง	
2) การเพิ่มผลผลิตพัฒนาคุณภาพและลดต้นทุน	2.3 การบริหารจัดการการใช้ดิน (Zoning)	พื้นที่การทำเกษตรที่รับรองมาตรฐานเกษตรอินทรีย์เพิ่มขึ้น	32) พื้นที่ปลูกมันสำปะหลังอินทรีย์	ประเภทการทำเกษตร	จังหวัด	พร้อมเผยแพร่	สำนักงานเกษตรและสหกรณ์จังหวัดยโสธร	ไม่ได้จัดส่ง	
2) การเพิ่มผลผลิตพัฒนาคุณภาพและลดต้นทุน	2.3 การบริหารจัดการการใช้ดิน (Zoning)	พื้นที่การทำเกษตรที่รับรองมาตรฐานเกษตรอินทรีย์เพิ่มขึ้น	33) พื้นที่ปลูกอ้อยคั้นน้ำอินทรีย์	ประเภทการทำเกษตร	จังหวัด	พร้อมเผยแพร่	สำนักงานเกษตรและสหกรณ์จังหวัดยโสธร	ไม่ได้จัดส่ง	
2) การเพิ่มผลผลิตพัฒนาคุณภาพและลดต้นทุน	2.3 การบริหารจัดการการใช้ดิน (Zoning)	พื้นที่การทำเกษตรที่รับรองมาตรฐานเกษตรอินทรีย์เพิ่มขึ้น	34) พื้นที่เลี้ยงไก่ไข่อินทรีย์	ประเภทการทำเกษตร	จังหวัด	พร้อมเผยแพร่	สำนักงานปศุสัตว์จังหวัดยโสธร	ไม่ได้จัดส่ง	

ห่วงโซ่คุณค่า (VC)	ปัจจัยแห่งความสำเร็จ(CSF)	ตัวชี้วัด(KPI)	บัญชีสถิติทางการ	การจัดจำแนก	ระดับการนำเสนอผล	สถานะข้อมูล	หน่วยงาน	การจัดส่งข้อมูลให้ส่วนราชการส่วนกลาง	หมายเหตุ
2) การเพิ่มผลผลิตพัฒนาคุณภาพและลดต้นทุน	2.3 การบริหารจัดการการใช้ดิน (Zoning)	พื้นที่การทำเกษตรที่รับรองมาตรฐานเกษตรอินทรีย์เพิ่มขึ้น	35) พื้นที่เลี้ยงปลาตะเพียนอินทรีย์	ประเภทการทำเกษตร	จังหวัด	พร้อมเผยแพร่	สำนักงานประมงจังหวัดยโสธร	ไม่ได้จัดส่ง	
2) การเพิ่มผลผลิตพัฒนาคุณภาพและลดต้นทุน	2.3 การบริหารจัดการการใช้ดิน (Zoning)	พื้นที่การทำเกษตรที่รับรองมาตรฐานเกษตรอินทรีย์เพิ่มขึ้น	36) ชุดข้อมูลชนิดของดิน	ระดับ	ตำบล	พร้อมเผยแพร่	สถานีพัฒนาที่ดินจังหวัดยโสธร	จัดส่ง	
2) การเพิ่มผลผลิตพัฒนาคุณภาพและลดต้นทุน	2.3 การบริหารจัดการการใช้ดิน (Zoning)	พื้นที่การทำเกษตรที่รับรองมาตรฐานเกษตรอินทรีย์เพิ่มขึ้น	37) พื้นที่ปลูกพืชทั่วไป	ชนิด	จังหวัด	พร้อมเผยแพร่	สำนักงานเกษตรจังหวัดยโสธร	ไม่ได้จัดส่ง	
2) การเพิ่มผลผลิตพัฒนาคุณภาพและลดต้นทุน	2.3 การบริหารจัดการการใช้ดิน (Zoning)	พื้นที่การทำเกษตรที่รับรองมาตรฐานเกษตรอินทรีย์เพิ่มขึ้น	38) พื้นที่ปลูกข้าว	ชนิด	จังหวัด	พร้อมเผยแพร่	สำนักงานเกษตรจังหวัดยโสธร	ไม่ได้จัดส่ง	
2) การเพิ่มผลผลิตพัฒนาคุณภาพและลดต้นทุน	2.3 การบริหารจัดการการใช้ดิน (Zoning)	พื้นที่การทำเกษตรที่รับรองมาตรฐานเกษตรอินทรีย์เพิ่มขึ้น	39) พื้นที่ปลูกแตงโม	ชนิด	จังหวัด	พร้อมเผยแพร่	สำนักงานเกษตรจังหวัดยโสธร	ไม่ได้จัดส่ง	
2) การเพิ่มผลผลิตพัฒนาคุณภาพและลดต้นทุน	2.3 การบริหารจัดการการใช้ดิน (Zoning)	พื้นที่การทำเกษตรที่รับรองมาตรฐานเกษตรอินทรีย์เพิ่มขึ้น	40) พื้นที่ปลูกมันสำปะหลัง	ชนิด	จังหวัด	พร้อมเผยแพร่	สำนักงานเกษตรจังหวัดยโสธร	ไม่ได้จัดส่ง	

ห่วงโซ่คุณค่า (VC)	ปัจจัยแห่งความสำเร็จ(CSF)	ตัวชี้วัด(KPI)	บัญชีสถิติทางการ	การจัดจำแนก	ระดับการนำเสนอผล	สถานะข้อมูล	หน่วยงาน	การจัดส่งข้อมูลให้ส่วนราชการส่วนกลาง	หมายเหตุ
2) การเพิ่มผลผลิตพัฒนาคุณภาพและลดต้นทุน	2.3 การบริหารจัดการการใช้ดิน (Zoning)	พื้นที่การทำเกษตรที่รับรองมาตรฐานเกษตรอินทรีย์เพิ่มขึ้น	41) พื้นที่ปลูกอ้อยโรงงาน	ชนิด	จังหวัด	พร้อมเผยแพร่	สำนักงานเกษตรจังหวัดยโสธร	ไม่ได้จัดส่ง	
2) การเพิ่มผลผลิตพัฒนาคุณภาพและลดต้นทุน	2.3 การบริหารจัดการการใช้ดิน (Zoning)	พื้นที่การทำเกษตรที่รับรองมาตรฐานเกษตรอินทรีย์เพิ่มขึ้น	42) พื้นที่ปลูกข้าวเกษตรแปลงใหญ่	กลุ่ม	จังหวัด	พร้อมเผยแพร่	สำนักงานเกษตรจังหวัดยโสธร	จัดส่ง	ชุดข้อมูลกลาง
2) การเพิ่มผลผลิตพัฒนาคุณภาพและลดต้นทุน	2.4 การเตรียมพื้นที่เพาะปลูก ปรับปรุงดิน	พื้นที่การทำเกษตรที่รับรองมาตรฐานเกษตรอินทรีย์เพิ่มขึ้น	43) ปริมาณเมล็ดพันธุ์ปุ๋ยพืชสดที่สนับสนุนให้แก่ผู้ปลูกข้าวอินทรีย์	ชนิด	จังหวัด	พร้อมเผยแพร่	สถานีพัฒนาที่ดินยโสธร	ไม่ได้จัดส่ง	
2) การเพิ่มผลผลิตพัฒนาคุณภาพและลดต้นทุน	2.4 การเตรียมพื้นที่เพาะปลูก ปรับปรุงดิน	พื้นที่การทำเกษตรที่รับรองมาตรฐานเกษตรอินทรีย์เพิ่มขึ้น	44) จำนวนเกษตรกรผู้ปลูกข้าวอินทรีย์ที่ได้รับการสนับสนุนเมล็ดพันธุ์ปุ๋ยพืชสด	ราย	จังหวัด	พร้อมเผยแพร่	สถานีพัฒนาที่ดินยโสธร	ไม่ได้จัดส่ง	
2) การเพิ่มผลผลิตพัฒนาคุณภาพและลดต้นทุน	2.5 การรวมกลุ่มเกษตรกร สหกรณ์	พื้นที่การทำเกษตรที่รับรองมาตรฐานเกษตรอินทรีย์เพิ่มขึ้น	45) จำนวนเกษตรกรผู้ทำเกษตรอินทรีย์	กลุ่ม/ ประเภท/ มาตรฐาน	จังหวัด	พร้อมเผยแพร่	สำนักงานเกษตรและสหกรณ์จังหวัดยโสธร	ไม่ได้จัดส่ง	
2) การเพิ่มผลผลิตพัฒนาคุณภาพและลดต้นทุน	2.5 การรวมกลุ่มเกษตรกร สหกรณ์	พื้นที่การทำเกษตรที่รับรองมาตรฐานเกษตรอินทรีย์เพิ่มขึ้น	46) จำนวนเกษตรกรผู้ปลูกข้าวอินทรีย์	กลุ่ม/ ประเภท/ มาตรฐาน	จังหวัด	พร้อมเผยแพร่	สำนักงานเกษตรและสหกรณ์จังหวัดยโสธร	ไม่ได้จัดส่ง	

ห่วงโซ่คุณค่า (VC)	ปัจจัยแห่งความสำเร็จ(CSF)	ตัวชี้วัด(KPI)	บัญชีสถิติทางการ	การจัดจำแนก	ระดับการนำเสนอผล	สถานะข้อมูล	หน่วยงาน	การจัดส่งข้อมูลให้ส่วนราชการส่วนกลาง	หมายเหตุ
2) การเพิ่มผลผลิตพัฒนาคุณภาพและลดต้นทุน	2.5 การรวมกลุ่มเกษตรกร สหกรณ์	พื้นที่การทำเกษตรที่รับรองมาตรฐานเกษตรอินทรีย์เพิ่มขึ้น	47) จำนวนเกษตรกรผู้ปลูกแตงโมอินทรีย์	กลุ่ม/ประเภท/มาตรฐาน	จังหวัด	พร้อมเผยแพร่	สำนักงานเกษตรและสหกรณ์จังหวัดยโสธร	ไม่ได้จัดส่ง	
2) การเพิ่มผลผลิตพัฒนาคุณภาพและลดต้นทุน	2.5 การรวมกลุ่มเกษตรกร สหกรณ์	พื้นที่การทำเกษตรที่รับรองมาตรฐานเกษตรอินทรีย์เพิ่มขึ้น	48) จำนวนเกษตรกรผู้ปลูกมันสำปะหลังอินทรีย์	กลุ่ม/ประเภท/มาตรฐาน	จังหวัด	พร้อมเผยแพร่	สำนักงานเกษตรและสหกรณ์จังหวัดยโสธร	ไม่ได้จัดส่ง	
2) การเพิ่มผลผลิตพัฒนาคุณภาพและลดต้นทุน	2.5 การรวมกลุ่มเกษตรกร สหกรณ์	พื้นที่การทำเกษตรที่รับรองมาตรฐานเกษตรอินทรีย์เพิ่มขึ้น	49) จำนวนเกษตรกรผู้ปลูกอ้อยคั้นน้ำอินทรีย์	กลุ่ม/ประเภท/มาตรฐาน	จังหวัด	พร้อมเผยแพร่	สำนักงานเกษตรและสหกรณ์จังหวัดยโสธร	ไม่ได้จัดส่ง	
2) การเพิ่มผลผลิตพัฒนาคุณภาพและลดต้นทุน	2.5 การรวมกลุ่มเกษตรกร สหกรณ์	พื้นที่การทำเกษตรที่รับรองมาตรฐานเกษตรอินทรีย์เพิ่มขึ้น	50) จำนวนเกษตรกรผู้เลี้ยงไก่ไข่อินทรีย์	กลุ่ม/ประเภท/มาตรฐาน	จังหวัด	พร้อมเผยแพร่	สำนักงานปศุสัตว์จังหวัดยโสธร	ไม่ได้จัดส่ง	
2) การเพิ่มผลผลิตพัฒนาคุณภาพและลดต้นทุน	2.5 การรวมกลุ่มเกษตรกร สหกรณ์	พื้นที่การทำเกษตรที่รับรองมาตรฐานเกษตรอินทรีย์เพิ่มขึ้น	51) จำนวนเกษตรกรผู้เลี้ยงปลาตะเพียนอินทรีย์	กลุ่ม/ประเภท/มาตรฐาน	จังหวัด	พร้อมเผยแพร่	สำนักงานประมงจังหวัดยโสธร	ไม่ได้จัดส่ง	
2) การเพิ่มผลผลิตพัฒนาคุณภาพและลดต้นทุน	2.5 การรวมกลุ่มเกษตรกร สหกรณ์	พื้นที่การทำเกษตรที่รับรองมาตรฐานเกษตรอินทรีย์เพิ่มขึ้น	52) จำนวนกลุ่มเกษตรกรผู้ปลูกข้าวอินทรีย์ จำแนกตามมาตรฐาน	กลุ่ม/ประเภท/มาตรฐาน	จังหวัด	พร้อมเผยแพร่	สำนักงานเกษตรและสหกรณ์จังหวัดยโสธร	ไม่ได้จัดส่ง	

ห่วงโซ่คุณค่า (VC)	ปัจจัยแห่งความสำเร็จ(CSF)	ตัวชี้วัด(KPI)	บัญชีสถิติทางการ	การจัดจำแนก	ระดับการนำเสนอผล	สถานะข้อมูล	หน่วยงาน	การจัดส่งข้อมูลให้ส่วนราชการส่วนกลาง	หมายเหตุ
2) การเพิ่มผลผลิตพัฒนาคุณภาพและลดต้นทุน	2.5 การรวมกลุ่มเกษตรกร สหกรณ์	พื้นที่การทำเกษตรที่รับรองมาตรฐานเกษตรอินทรีย์เพิ่มขึ้น	53) จำนวนสมาชิกกลุ่มเกษตรกรผู้ปลูกข้าวอินทรีย์ จำแนกตามมาตรฐาน	กลุ่ม/ประเภท/มาตรฐาน	จังหวัด	พร้อมเผยแพร่	สำนักงานเกษตรและสหกรณ์ จังหวัดยโสธร	ไม่ได้จัดส่ง	
2) การเพิ่มผลผลิตพัฒนาคุณภาพและลดต้นทุน	2.5 การรวมกลุ่มเกษตรกร สหกรณ์	พื้นที่การทำเกษตรที่รับรองมาตรฐานเกษตรอินทรีย์เพิ่มขึ้น	54) จำนวนเกษตรกรผู้ปลูกข้าวที่เป็นสมาชิกเกษตรแปลงใหญ่	กลุ่ม	จังหวัด	พร้อมเผยแพร่	สำนักงานเกษตร จังหวัดยโสธร	จัดส่ง	ชุดข้อมูลกลาง
2) การเพิ่มผลผลิตพัฒนาคุณภาพและลดต้นทุน	2.5 การรวมกลุ่มเกษตรกร สหกรณ์	จำนวนเกษตรกรผู้ผลิตเกษตรปลอดภัยหรือเกษตรอินทรีย์ที่ได้รับการรับรองมาตรฐานสามารถรวมกลุ่ม	55) จำนวนสหกรณ์การเกษตร	ประเภท	อำเภอ	พร้อมเผยแพร่	สำนักงานสหกรณ์ จังหวัดยโสธร	ไม่ได้จัดส่ง	ชุดข้อมูลกลาง
2) การเพิ่มผลผลิตพัฒนาคุณภาพและลดต้นทุน	2.5 การรวมกลุ่มเกษตรกร สหกรณ์	จำนวนเกษตรกรผู้ผลิตเกษตรปลอดภัยหรือเกษตรอินทรีย์ที่ได้รับการรับรองมาตรฐานสามารถรวมกลุ่ม	56) จำนวนเกษตรกรผู้ปลูกข้าวที่เป็นสมาชิกสหกรณ์การเกษตร	ประเภท	อำเภอ	พร้อมเผยแพร่	สำนักงานสหกรณ์ จังหวัดยโสธร	ไม่ได้จัดส่ง	ชุดข้อมูลกลาง
2) การเพิ่มผลผลิตพัฒนาคุณภาพและลดต้นทุน	2.5 การรวมกลุ่มเกษตรกร สหกรณ์	จำนวนเกษตรกรผู้ผลิตเกษตรปลอดภัยหรือเกษตรอินทรีย์ที่ได้รับการรับรองมาตรฐานสามารถรวมกลุ่ม	57) จำนวนกลุ่มวิสาหกิจชุมชนผู้ปลูกข้าว	กลุ่ม	อำเภอ	ต้องพัฒนา	สำนักงานเกษตร จังหวัดยโสธร	ไม่ได้จัดส่ง	ชุดข้อมูลกลาง
2) การเพิ่มผลผลิตพัฒนาคุณภาพและลดต้นทุน	2.5 การรวมกลุ่มเกษตรกร สหกรณ์	จำนวนเกษตรกรผู้ผลิตเกษตรปลอดภัยหรือเกษตรอินทรีย์ที่ได้รับการรับรองมาตรฐานสามารถรวมกลุ่ม	58) จำนวนเกษตรกรผู้ปลูกข้าว	กลุ่ม	อำเภอ	พร้อมเผยแพร่	สำนักงานเกษตร จังหวัดยโสธร	จัดส่ง	ชุดข้อมูลกลาง

ห่วงโซ่คุณค่า (VC)	ปัจจัยแห่งความสำเร็จ(CSF)	ตัวชี้วัด(KPI)	บัญชีสถิติทางการ	การจัดจำแนก	ระดับการนำเสนอผล	สถานะข้อมูล	หน่วยงาน	การจัดส่งข้อมูลให้ส่วนราชการส่วนกลาง	หมายเหตุ
2) การเพิ่มผลผลิตพัฒนาคุณภาพและลดต้นทุน	2.6 การสร้างองค์ความรู้และขีดความสามารถให้เกษตรกร	จำนวนกลุ่มเกษตรกรผู้ผลิตเกษตรปลอดภัยหรือเกษตรกรอินทรีย์ที่ได้รับรองมาตรฐานสามารถผลิตและ/หรือแปรรูปผลิตภัณฑ์สินค้า	59) จำนวนโครงการอบรมเพิ่มความรู้พัฒนาขีดความสามารถให้กับเกษตรกรผู้ปลูกข้าวอินทรีย์	โครงการ	จังหวัด	ยังไม่มีการจัดเก็บ	สำนักงานเกษตรและสหกรณ์จังหวัดยโสธร	ไม่ได้จัดส่ง	
2) การเพิ่มผลผลิตพัฒนาคุณภาพและลดต้นทุน	2.6 การสร้างองค์ความรู้และขีดความสามารถให้เกษตรกร	จำนวนกลุ่มเกษตรกรผู้ผลิตเกษตรปลอดภัยหรือเกษตรกรอินทรีย์ที่ได้รับรองมาตรฐานสามารถผลิตและ/หรือแปรรูปผลิตภัณฑ์สินค้า	60) จำนวนเกษตรกรที่ได้รับการอบรมเพิ่มความรู้พัฒนาขีดความสามารถในการทำเกษตรอินทรีย์	โครงการ	จังหวัด	ยังไม่มีการจัดเก็บ	สำนักงานเกษตรและสหกรณ์จังหวัดยโสธร	ไม่ได้จัดส่ง	
2) การเพิ่มผลผลิตพัฒนาคุณภาพและลดต้นทุน	2.7 การใส่ปุ๋ยและกำจัดศัตรูพืช	พื้นที่การทำเกษตรที่รับรองมาตรฐานเกษตรอินทรีย์เพิ่มขึ้น	61) ปริมาณการใช้ปุ๋ยเคมีในการปลูกข้าวเฉลี่ยต่อไร่	ประเภท	จังหวัด	ต้องพัฒนา	สำนักงานเกษตรจังหวัดยโสธร	ไม่ได้จัดส่ง	ชุดข้อมูลกลาง
2) การเพิ่มผลผลิตพัฒนาคุณภาพและลดต้นทุน	2.7 การใส่ปุ๋ยและกำจัดศัตรูพืช	พื้นที่การทำเกษตรที่รับรองมาตรฐานเกษตรอินทรีย์เพิ่มขึ้น	62) ปริมาณการใช้ปุ๋ยอินทรีย์ในการปลูกข้าวเฉลี่ยต่อไร่	ประเภท/มาตรฐาน	จังหวัด	ต้องพัฒนา	สำนักงานเกษตรจังหวัดยโสธร	ไม่ได้จัดส่ง	ชุดข้อมูลกลาง
2) การเพิ่มผลผลิตพัฒนาคุณภาพและลดต้นทุน	2.7 การใส่ปุ๋ยและกำจัดศัตรูพืช	พื้นที่การทำเกษตรที่รับรองมาตรฐานเกษตรอินทรีย์เพิ่มขึ้น	63) ปริมาณการใช้ปุ๋ยอินทรีย์ของผู้ปลูกข้าวอินทรีย์เฉลี่ยต่อไร่	ประเภท/มาตรฐาน	จังหวัด	พร้อมเผยแพร่	สำนักงานเกษตรและสหกรณ์จังหวัดยโสธร	ไม่ได้จัดส่ง	
2) การเพิ่มผลผลิตพัฒนาคุณภาพและลดต้นทุน	2.7 การใส่ปุ๋ยและกำจัดศัตรูพืช	จำนวนเกษตรกรผู้ผลิตเกษตรปลอดภัยหรือเกษตรกรอินทรีย์ที่ได้รับรองมาตรฐานสามารถรวมกลุ่ม	64) จำนวนกลุ่มผู้ผลิตปุ๋ยอินทรีย์	กลุ่ม	จังหวัด	พร้อมเผยแพร่	สำนักงานเกษตรและสหกรณ์จังหวัดยโสธร	ไม่ได้จัดส่ง	

ห่วงโซ่คุณค่า (VC)	ปัจจัยแห่งความสำเร็จ(CSF)	ตัวชี้วัด(KPI)	บัญชีสถิติทางการ	การจัดจำแนก	ระดับการนำเสนอผล	สถานะข้อมูล	หน่วยงาน	การจัดส่งข้อมูลให้ส่วนราชการส่วนกลาง	หมายเหตุ
2) การเพิ่มผลผลิตพัฒนาคุณภาพและลดต้นทุน	2.7 การใส่ปุ๋ยและกำจัดศัตรูพืช	พื้นที่การทำเกษตรที่รับรองมาตรฐานเกษตรอินทรีย์เพิ่มขึ้น	65) ปริมาณการผลิตปุ๋ยอินทรีย์	กลุ่ม	จังหวัด	พร้อมเผยแพร่	สำนักงานเกษตรและสหกรณ์จังหวัดยโสธร	ไม่ได้จัดส่ง	
2) การเพิ่มผลผลิตพัฒนาคุณภาพและลดต้นทุน	2.7 การใส่ปุ๋ยและกำจัดศัตรูพืช	พื้นที่การทำเกษตรที่รับรองมาตรฐานเกษตรอินทรีย์เพิ่มขึ้น	66) ราคาปุ๋ยอินทรีย์เฉลี่ยต่อกระสอบ	ประเภท	จังหวัด	พร้อมเผยแพร่	สำนักงานเกษตรและสหกรณ์จังหวัดยโสธร	ไม่ได้จัดส่ง	
2) การเพิ่มผลผลิตพัฒนาคุณภาพและลดต้นทุน	2.7 การใส่ปุ๋ยและกำจัดศัตรูพืช	พื้นที่การทำเกษตรที่รับรองมาตรฐานเกษตรอินทรีย์เพิ่มขึ้น	67) จำนวนสถานประกอบการที่จำหน่ายปุ๋ยเคมี	ประเภท	อำเภอ	พร้อมเผยแพร่	ศูนย์วิจัยและพัฒนาการเกษตรยโสธร	ไม่ได้จัดส่ง	
2) การเพิ่มผลผลิตพัฒนาคุณภาพและลดต้นทุน	2.7 การใส่ปุ๋ยและกำจัดศัตรูพืช	พื้นที่การทำเกษตรที่รับรองมาตรฐานเกษตรอินทรีย์เพิ่มขึ้น	68) ราคาจำหน่ายปุ๋ยเคมีเฉลี่ยต่อกระสอบ	ประเภท	จังหวัด	พร้อมเผยแพร่	สำนักงานพาณิชย์จังหวัดยโสธร	ไม่ได้จัดส่ง	
2) การเพิ่มผลผลิตพัฒนาคุณภาพและลดต้นทุน	2.8 การเพิ่มผลผลิตภาพ	ร้อยละที่เพิ่มขึ้นของมูลค่าการจำหน่ายสินค้ามาตรฐานเกษตรปลอดภัยหรือเกษตรอินทรีย์	69) ปริมาณผลผลิตข้าวอินทรีย์	กลุ่ม/ชนิด/มาตรฐาน	จังหวัด	พร้อมเผยแพร่	สำนักงานเกษตรและสหกรณ์จังหวัดยโสธร	ไม่ได้จัดส่ง	
2) การเพิ่มผลผลิตพัฒนาคุณภาพและลดต้นทุน	2.8 การเพิ่มผลผลิตภาพ	ร้อยละที่เพิ่มขึ้นของมูลค่าการจำหน่ายสินค้ามาตรฐานเกษตรปลอดภัยหรือเกษตรอินทรีย์	70) ปริมาณผลผลิตแตงโมอินทรีย์	กลุ่ม/ชนิด/มาตรฐาน	จังหวัด	พร้อมเผยแพร่	สำนักงานเกษตรและสหกรณ์จังหวัดยโสธร	ไม่ได้จัดส่ง	

ห่วงโซ่คุณค่า (VC)	ปัจจัยแห่งความสำเร็จ(CSF)	ตัวชี้วัด(KPI)	บัญชีสถิติทางการ	การจัดจำแนก	ระดับการนำเสนอผล	สถานะข้อมูล	หน่วยงาน	การจัดส่งข้อมูลให้ส่วนราชการส่วนกลาง	หมายเหตุ
2) การเพิ่มผลผลิตพัฒนาคุณภาพและลดต้นทุน	2.8 การเพิ่มผลผลิตภาพ	ร้อยละที่เพิ่มขึ้นของมูลค่าการจำหน่ายสินค้ามาตรฐานเกษตรปลอดภัยหรือเกษตรอินทรีย์	71) ปริมาณผลผลิตมันสำปะหลังอินทรีย์	กลุ่ม/ชนิด/มาตรฐาน	จังหวัด	พร้อมเผยแพร่	สำนักงานเกษตรและสหกรณ์จังหวัดยโสธร	ไม่ได้จัดส่ง	
2) การเพิ่มผลผลิตพัฒนาคุณภาพและลดต้นทุน	2.8 การเพิ่มผลผลิตภาพ	ร้อยละที่เพิ่มขึ้นของมูลค่าการจำหน่ายสินค้ามาตรฐานเกษตรปลอดภัยหรือเกษตรอินทรีย์	72) ปริมาณผลผลิตอ้อยคั้นน้ำอินทรีย์	กลุ่ม/ชนิด/มาตรฐาน	จังหวัด	พร้อมเผยแพร่	สำนักงานเกษตรและสหกรณ์จังหวัดยโสธร	ไม่ได้จัดส่ง	
2) การเพิ่มผลผลิตพัฒนาคุณภาพและลดต้นทุน	2.8 การเพิ่มผลผลิตภาพ	ร้อยละที่เพิ่มขึ้นของมูลค่าการจำหน่ายสินค้ามาตรฐานเกษตรปลอดภัยหรือเกษตรอินทรีย์	73) ปริมาณผลผลิตปลาตะเพียนอินทรีย์	กลุ่ม/ชนิด/มาตรฐาน	จังหวัด	พร้อมเผยแพร่	สำนักงานประมงจังหวัดยโสธร	ไม่ได้จัดส่ง	
2) การเพิ่มผลผลิตพัฒนาคุณภาพและลดต้นทุน	2.8 การเพิ่มผลผลิตภาพ	ร้อยละที่เพิ่มขึ้นของมูลค่าการจำหน่ายสินค้ามาตรฐานเกษตรปลอดภัยหรือเกษตรอินทรีย์	74) ปริมาณผลผลิตไก่ไข่อินทรีย์	กลุ่ม/ชนิด/มาตรฐาน	จังหวัด	พร้อมเผยแพร่	สำนักงานปศุสัตว์จังหวัดยโสธร	ไม่ได้จัดส่ง	
2) การเพิ่มผลผลิตพัฒนาคุณภาพและลดต้นทุน	2.8 การเพิ่มผลผลิตภาพ	ร้อยละที่เพิ่มขึ้นของมูลค่าการจำหน่ายสินค้ามาตรฐานเกษตรปลอดภัยหรือเกษตรอินทรีย์	75) ปริมาณผลผลิตข้าวอินทรีย์เฉลี่ยต่อไร่	กลุ่ม/ชนิด/มาตรฐาน	จังหวัด	พร้อมเผยแพร่	สำนักงานเกษตรและสหกรณ์จังหวัดยโสธร	ไม่ได้จัดส่ง	
2) การเพิ่มผลผลิตพัฒนาคุณภาพและลดต้นทุน	2.8 การเพิ่มผลผลิตภาพ	พื้นที่การทำเกษตรที่รับรองมาตรฐานเกษตรอินทรีย์เพิ่มขึ้น	76) เนื้อที่เก็บเกี่ยวข้าว	ประเภท/ชนิด	จังหวัด	ต้องพัฒนา	สำนักงานเกษตรจังหวัดยโสธร	จัดส่ง	ชุดข้อมูลกลาง

ห่วงโซ่คุณค่า (VC)	ปัจจัยแห่งความสำเร็จ(CSF)	ตัวชี้วัด(KPI)	บัญชีสถิติทางการ	การจัดจำแนก	ระดับการนำเสนอผล	สถานะข้อมูล	หน่วยงาน	การจัดส่งข้อมูลให้ส่วนราชการส่วนกลาง	หมายเหตุ
2) การเพิ่มผลผลิตพัฒนาคุณภาพและลดต้นทุน	2.8 การเพิ่มผลผลิตภาพ	พื้นที่การทำเกษตรที่รับรองมาตรฐานเกษตรอินทรีย์เพิ่มขึ้น	77) พื้นที่เพาะปลูกข้าวเสียหาย	ประเภท/ชนิด	จังหวัด	พร้อมเผยแพร่	สำนักงานเกษตรจังหวัดยโสธร	จัดส่ง	ชุดข้อมูลกลาง
2) การเพิ่มผลผลิตพัฒนาคุณภาพและลดต้นทุน	2.8 การเพิ่มผลผลิตภาพ	ร้อยละที่เพิ่มขึ้นของมูลค่าการจำหน่ายสินค้ามาตรฐานเกษตรปลอดภัยหรือเกษตรอินทรีย์	78) ปริมาณผลผลิตข้าวทั้งสิ้น	ชนิด	จังหวัด	ต้องพัฒนา	สำนักงานเกษตรจังหวัดยโสธร	จัดส่ง	ชุดข้อมูลกลาง
2) การเพิ่มผลผลิตพัฒนาคุณภาพและลดต้นทุน	2.8 การเพิ่มผลผลิตภาพ	ร้อยละที่เพิ่มขึ้นของมูลค่าการจำหน่ายสินค้ามาตรฐานเกษตรปลอดภัยหรือเกษตรอินทรีย์	79) ปริมาณผลผลิตข้าวเฉลี่ยต่อไร่	ชนิด	จังหวัด	ต้องพัฒนา	สำนักงานเกษตรจังหวัดยโสธร	จัดส่ง	ชุดข้อมูลกลาง
3) การแปรรูปและสร้างมูลค่าเพิ่ม	3.1 มาตรฐานการผลิต เกษตรอุตสาหกรรม (GMP/HACCP)	จำนวนสินค้าและผลิตภัณฑ์เกษตรปลอดภัยหรือเกษตรอินทรีย์อินทรีย์ที่ได้มาตรฐานเพิ่มขึ้น	80) จำนวนกลุ่มเกษตรอินทรีย์ที่มีการแปรรูปข้าวอินทรีย์	กลุ่ม/ชนิด/มาตรฐาน	จังหวัด	พร้อมเผยแพร่	สำนักงานเกษตรและสหกรณ์จังหวัดยโสธร	ไม่ได้จัดส่ง	
3) การแปรรูปและสร้างมูลค่าเพิ่ม	3.1 มาตรฐานการผลิต เกษตรอุตสาหกรรม (GMP/HACCP)	จำนวนสินค้าและผลิตภัณฑ์เกษตรปลอดภัยหรือเกษตรอินทรีย์อินทรีย์ที่ได้มาตรฐานเพิ่มขึ้น	81) จำนวนชนิดผลิตภัณฑ์แปรรูปข้าวอินทรีย์	กลุ่ม/ชนิด/มาตรฐาน	จังหวัด	ต้องพัฒนา	สำนักงานพัฒนาชุมชนจังหวัดยโสธร	ไม่ได้จัดส่ง	
3) การแปรรูปและสร้างมูลค่าเพิ่ม	3.1 มาตรฐานการผลิต เกษตรอุตสาหกรรม (GMP/HACCP)	จำนวนสินค้าและผลิตภัณฑ์เกษตรปลอดภัยหรือเกษตรอินทรีย์อินทรีย์ที่ได้มาตรฐานเพิ่มขึ้น	82) จำนวนกลุ่มเกษตรอินทรีย์ที่มีสถานที่เก็บรักษาวัตถุดิบในการผลิต/สินค้าที่ได้มาตรฐาน (โกดัง ยุ้ง ฉาง)	กลุ่ม/ชนิด/มาตรฐาน	จังหวัด	พร้อมเผยแพร่	สำนักงานเกษตรและสหกรณ์จังหวัดยโสธร	ไม่ได้จัดส่ง	

ห่วงโซ่คุณค่า (VC)	ปัจจัยแห่งความสำเร็จ(CSF)	ตัวชี้วัด(KPI)	บัญชีสถิติทางการ	การจัดจำแนก	ระดับการนำเสนอผล	สถานะข้อมูล	หน่วยงาน	การจัดส่งข้อมูลให้ส่วนราชการส่วนกลาง	หมายเหตุ
3) การแปรรูปและสร้างมูลค่าเพิ่ม	3.1 มาตรฐานการผลิต เกษตรอุตสาหกรรม (GMP/HACCP)	จำนวนสินค้าและผลิตภัณฑ์เกษตรปลอดภัยหรือเกษตรอินทรีย์อินทรีย์ที่ได้มาตรฐานเพิ่มขึ้น	83) จำนวนโรงสี - โรงสีชุมชน - โรงสีสหกรณ์ - โรงสีเอกชน	ประเภท	จังหวัด	พร้อมเผยแพร่	สำนักงานอุตสาหกรรมจังหวัดยโสธร	ไม่ได้จัดส่ง	ชุดข้อมูลกลาง
3) การแปรรูปและสร้างมูลค่าเพิ่ม	3.1 มาตรฐานการผลิต เกษตรอุตสาหกรรม (GMP/HACCP)	จำนวนสินค้าและผลิตภัณฑ์เกษตรปลอดภัยหรือเกษตรอินทรีย์อินทรีย์ที่ได้มาตรฐานเพิ่มขึ้น	84) จำนวนพื้นที่ลานตากข้าวเปลือก	ขนาด	จังหวัด	พร้อมเผยแพร่	สำนักงานเกษตรจังหวัดยโสธร	ไม่ได้จัดส่ง	
3) การแปรรูปและสร้างมูลค่าเพิ่ม	3.1 มาตรฐานการผลิต เกษตรอุตสาหกรรม (GMP/HACCP)	จำนวนสินค้าและผลิตภัณฑ์เกษตรปลอดภัยหรือเกษตรอินทรีย์อินทรีย์ที่ได้มาตรฐานเพิ่มขึ้น	85) จำนวนโกดัง หรือสถานที่เก็บรักษาข้าวเปลือกที่ได้มาตรฐาน	กลุ่ม	จังหวัด	ต้องพัฒนา	สำนักงานพาณิชย์จังหวัดยโสธร	ไม่ได้จัดส่ง	
3) การแปรรูปและสร้างมูลค่าเพิ่ม	3.1 มาตรฐานการผลิต เกษตรอุตสาหกรรม (GMP/HACCP)	จำนวนกลุ่มเกษตรกรผู้ผลิตเกษตรปลอดภัยหรือเกษตรอินทรีย์ที่ได้รับรองมาตรฐานสามารถผลิตและ/หรือแปรรูปผลิตภัณฑ์สินค้า	86) จำนวนผลิตภัณฑ์แปรรูปของผู้ทำเกษตรอินทรีย์ที่ได้มาตรฐาน OTOP	กลุ่ม/ชนิด/มาตรฐาน	จังหวัด	พร้อมเผยแพร่	สำนักงานพัฒนาชุมชนจังหวัดยโสธร	ไม่ได้จัดส่ง	
3) การแปรรูปและสร้างมูลค่าเพิ่ม	3.1 มาตรฐานการผลิต เกษตรอุตสาหกรรม (GMP/HACCP)	จำนวนกลุ่มเกษตรกรผู้ผลิตเกษตรปลอดภัยหรือเกษตรอินทรีย์ที่ได้รับรองมาตรฐานสามารถผลิตและ/หรือแปรรูปผลิตภัณฑ์สินค้า	87) จำนวนกลุ่มเกษตรกรอินทรีย์ที่ได้รับการส่งเสริมพัฒนาการแปรรูปผลิตภัณฑ์	กลุ่ม/ชนิด/มาตรฐาน	จังหวัด	พร้อมเผยแพร่	สำนักงานอุตสาหกรรมจังหวัดยโสธร	ไม่ได้จัดส่ง	
3) การแปรรูปและสร้างมูลค่าเพิ่ม	3.2 การทำบรรจุภัณฑ์	จำนวนสินค้าและผลิตภัณฑ์เกษตรปลอดภัยหรือเกษตรอินทรีย์อินทรีย์ที่ได้มาตรฐานเพิ่มขึ้น	88) จำนวนกลุ่มเกษตรกรอินทรีย์ที่ได้รับการส่งเสริมพัฒนาการจัดทำบรรจุภัณฑ์	กลุ่ม/ชนิด/มาตรฐาน	จังหวัด	พร้อมเผยแพร่	สำนักงานอุตสาหกรรมจังหวัดยโสธร	ไม่ได้จัดส่ง	

ห่วงโซ่คุณค่า (VC)	ปัจจัยแห่งความสำเร็จ(CSF)	ตัวชี้วัด(KPI)	บัญชีสถิติทางการ	การจัดจำแนก	ระดับการนำเสนอผล	สถานะข้อมูล	หน่วยงาน	การจัดส่งข้อมูลให้ส่วนราชการส่วนกลาง	หมายเหตุ
3) การแปรรูปและสร้างมูลค่าเพิ่ม	3.3 การทำตราสินค้า (Branding) และตรารับรองคุณภาพ (Quality Mark)	ร้อยละที่เพิ่มขึ้นของมูลค่าการจำหน่ายสินค้ามาตรฐานเกษตรปลอดภัยหรือเกษตรอินทรีย์	89) บรรจุภัณฑ์หรือตราสัญลักษณ์ที่จังหวัดให้การรับรอง	แบบ	จังหวัด	ต้องพัฒนา	สำนักงานพาณิชย์จังหวัดยโสธร	ไม่ได้จัดส่ง	
3) การแปรรูปและสร้างมูลค่าเพิ่ม	3.4 ระบบเกษตรปลอดวัสดุเหลือใช้ (Zero Waste)	พื้นที่การทำเกษตรที่รับรองมาตรฐานเกษตรอินทรีย์เพิ่มขึ้น	90) จำนวน อปท.ที่มีการดำเนินการคัดแยกขยะและนำกลับมาผลิตปุ๋ยอินทรีย์	แห่ง	จังหวัด	พร้อมเผยแพร่	สำนักงานส่งเสริมการปกครองท้องถิ่นจังหวัดยโสธร	ไม่ได้จัดส่ง	
4) การขนส่งและจัดการบริหารสินค้า (Logistics)	4.1 การบริหารจัดการคลังสินค้า	ร้อยละที่เพิ่มขึ้นของมูลค่าการจำหน่ายสินค้ามาตรฐานเกษตรปลอดภัยหรือเกษตรอินทรีย์	91) จำนวนแหล่งรวบรวมและกระจายสินค้าที่ปลอดภัยและมีมาตรฐาน	กลุ่ม	จังหวัด	พร้อมเผยแพร่	สำนักงานเกษตรและสหกรณ์จังหวัดยโสธร	ไม่ได้จัดส่ง	
5) การพัฒนาระบบการตลาด	5.1 พัฒนาตลาดกลางสินค้า	ร้อยละที่เพิ่มขึ้นของมูลค่าการจำหน่ายสินค้ามาตรฐานเกษตรปลอดภัยหรือเกษตรอินทรีย์	92) ราคาข้าวเปลือกเหนียวต่อกิโลกรัม	ชนิด	จังหวัด	พร้อมเผยแพร่	สำนักงานเกษตรจังหวัดยโสธร	ไม่ได้จัดส่ง	ชุดข้อมูลกลาง
5) การพัฒนาระบบการตลาด	5.1 พัฒนาตลาดกลางสินค้า	ร้อยละที่เพิ่มขึ้นของมูลค่าการจำหน่ายสินค้ามาตรฐานเกษตรปลอดภัยหรือเกษตรอินทรีย์	93) ราคาข้าวเปลือกเจ้าต่อกิโลกรัม	ชนิด	จังหวัด	พร้อมเผยแพร่	สำนักงานเกษตรจังหวัดยโสธร	ไม่ได้จัดส่ง	ชุดข้อมูลกลาง
5) การพัฒนาระบบการตลาด	5.1 พัฒนาตลาดกลางสินค้า	ร้อยละที่เพิ่มขึ้นของมูลค่าการจำหน่ายสินค้ามาตรฐานเกษตรปลอดภัยหรือเกษตรอินทรีย์	94) ปริมาณข้าวที่มีการขายผ่านตลาดกลางของจังหวัด	ชนิด	จังหวัด	พร้อมเผยแพร่	สำนักงานพาณิชย์จังหวัดยโสธร	ไม่ได้จัดส่ง	

ห่วงโซ่คุณค่า (VC)	ปัจจัยแห่งความสำเร็จ(CSF)	ตัวชี้วัด(KPI)	บัญชีสถิติทางการ	การจัดจำแนก	ระดับการนำเสนอผล	สถานะข้อมูล	หน่วยงาน	การจัดส่งข้อมูลให้ส่วนราชการส่วนกลาง	หมายเหตุ
5) การพัฒนาระบบการตลาด	5.2 พัฒนาระบบค้าปลีก ค้าส่ง	ร้อยละที่เพิ่มขึ้นของมูลค่าการจำหน่ายสินค้ามาตรฐานเกษตรปลอดภัยหรือเกษตรอินทรีย์	95) ราคาซื้อข้าวเปลือกอินทรีย์	มาตรฐาน	จังหวัด	พร้อมเผยแพร่	สำนักงานเกษตรและสหกรณ์จังหวัดยโสธร	ไม่ได้จัดส่ง	
5) การพัฒนาระบบการตลาด	5.2 พัฒนาระบบค้าปลีก ค้าส่ง	ร้อยละที่เพิ่มขึ้นของมูลค่าการจำหน่ายสินค้ามาตรฐานเกษตรปลอดภัยหรือเกษตรอินทรีย์	96) ราคาจำหน่ายข้าวสารอินทรีย์	มาตรฐาน	จังหวัด	พร้อมเผยแพร่	สำนักงานเกษตรและสหกรณ์จังหวัดยโสธร	ไม่ได้จัดส่ง	
5) การพัฒนาระบบการตลาด	5.2 พัฒนาระบบค้าปลีก ค้าส่ง	ร้อยละที่เพิ่มขึ้นของมูลค่าการจำหน่ายสินค้ามาตรฐานเกษตรปลอดภัยหรือเกษตรอินทรีย์	97) ราคาแถมโมอินทรีย์	มาตรฐาน	จังหวัด	พร้อมเผยแพร่	สำนักงานเกษตรและสหกรณ์จังหวัดยโสธร	ไม่ได้จัดส่ง	
5) การพัฒนาระบบการตลาด	5.2 พัฒนาระบบค้าปลีก ค้าส่ง	ร้อยละที่เพิ่มขึ้นของมูลค่าการจำหน่ายสินค้ามาตรฐานเกษตรปลอดภัยหรือเกษตรอินทรีย์	98) ราคามันสำปะหลังอินทรีย์	มาตรฐาน	จังหวัด	พร้อมเผยแพร่	สำนักงานเกษตรและสหกรณ์จังหวัดยโสธร	ไม่ได้จัดส่ง	
5) การพัฒนาระบบการตลาด	5.2 พัฒนาระบบค้าปลีก ค้าส่ง	ร้อยละที่เพิ่มขึ้นของมูลค่าการจำหน่ายสินค้ามาตรฐานเกษตรปลอดภัยหรือเกษตรอินทรีย์	99) ราคาอ้อยคั้นน้ำอินทรีย์	มาตรฐาน	จังหวัด	พร้อมเผยแพร่	สำนักงานเกษตรและสหกรณ์จังหวัดยโสธร	ไม่ได้จัดส่ง	
5) การพัฒนาระบบการตลาด	5.2 พัฒนาระบบค้าปลีก ค้าส่ง	ร้อยละที่เพิ่มขึ้นของมูลค่าการจำหน่ายสินค้ามาตรฐานเกษตรปลอดภัยหรือเกษตรอินทรีย์	100) จำนวนตลาดจำหน่ายสินค้าเกษตรอินทรีย์โดยเฉพาะในจังหวัด	แห่ง	อำเภอ	พร้อมเผยแพร่	สำนักงานเกษตรและสหกรณ์จังหวัดยโสธร	ไม่ได้จัดส่ง	

ห่วงโซ่คุณค่า (VC)	ปัจจัยแห่งความสำเร็จ(CSF)	ตัวชี้วัด(KPI)	บัญชีสถิติทางการ	การจัดจำแนก	ระดับการนำเสนอผล	สถานะข้อมูล	หน่วยงาน	การจัดส่งข้อมูลให้ส่วนราชการส่วนกลาง	หมายเหตุ
5) การพัฒนาระบบการตลาด	5.2 พัฒนาระบบค้าปลีก ค้าส่ง	ร้อยละที่เพิ่มขึ้นของมูลค่าการจำหน่ายสินค้ามาตรฐานเกษตรปลอดภัยหรือเกษตรอินทรีย์	101) จำนวนร้านจำหน่ายสินค้าของฝากที่เป็นสินค้าเกษตรอินทรีย์ในจังหวัด	แห่ง	อำเภอ	พร้อมเผยแพร่	สำนักงานเกษตรจังหวัดยโสธร	ไม่ได้จัดส่ง	
5) การพัฒนาระบบการตลาด	5.2 พัฒนาระบบค้าปลีก ค้าส่ง	ร้อยละที่เพิ่มขึ้นของมูลค่าการจำหน่ายสินค้ามาตรฐานเกษตรปลอดภัยหรือเกษตรอินทรีย์	102) ปริมาณข้าวอินทรีย์ที่จำหน่ายในประเทศ	มาตรฐาน	จังหวัด	พร้อมเผยแพร่	สำนักงานเกษตรจังหวัดยโสธร	ไม่ได้จัดส่ง	
5) การพัฒนาระบบการตลาด	5.2 พัฒนาระบบค้าปลีก ค้าส่ง	ร้อยละที่เพิ่มขึ้นของมูลค่าการจำหน่ายสินค้ามาตรฐานเกษตรปลอดภัยหรือเกษตรอินทรีย์	103) จำนวนกลุ่มเกษตรอินทรีย์ที่เป็นแหล่งรับซื้อข้าวอินทรีย์จากเกษตรกร	กลุ่ม	จังหวัด	พร้อมเผยแพร่	สำนักงานเกษตรและสหกรณ์จังหวัดยโสธร	ไม่ได้จัดส่ง	
5) การพัฒนาระบบการตลาด	5.2 พัฒนาระบบค้าปลีก ค้าส่ง	ร้อยละที่เพิ่มขึ้นของมูลค่าการจำหน่ายสินค้ามาตรฐานเกษตรปลอดภัยหรือเกษตรอินทรีย์	104) จำนวนผู้รับซื้อข้าวอินทรีย์เพื่อการส่งออก (Exportor)	ราย	จังหวัด	พร้อมเผยแพร่	สำนักงานเกษตรและสหกรณ์จังหวัดยโสธร	ไม่ได้จัดส่ง	
5) การพัฒนาระบบการตลาด	5.3 ส่งเสริมการทำตลาดเฉพาะ (Niche Market) และตลาดเฉพาะฤดู (Seasonal Market)	ร้อยละที่เพิ่มขึ้นของมูลค่าการจำหน่ายสินค้ามาตรฐานเกษตรปลอดภัยหรือเกษตรอินทรีย์	105) จำนวนแหล่งท่องเที่ยวเชิงเกษตร/เกษตรอินทรีย์	ประเภท	อำเภอ	ยังไม่มีการจัดเก็บ	สำนักงานเกษตรจังหวัดยโสธร	ไม่ได้จัดส่ง	
5) การพัฒนาระบบการตลาด	5.3 ส่งเสริมการทำตลาดเฉพาะ (Niche Market) และตลาดเฉพาะฤดู (Seasonal Market)	ร้อยละที่เพิ่มขึ้นของมูลค่าการจำหน่ายสินค้ามาตรฐานเกษตรปลอดภัยหรือเกษตรอินทรีย์	106) จำนวนกิจกรรมการท่องเที่ยวเชิงเกษตรอินทรีย์	กิจกรรม	จังหวัด	ยังไม่มีการจัดเก็บ	สำนักงานเกษตรจังหวัดยโสธร	ไม่ได้จัดส่ง	

ห่วงโซ่คุณค่า (VC)	ปัจจัยแห่งความสำเร็จ(CSF)	ตัวชี้วัด(KPI)	บัญชีสถิติทางการ	การจัดจำแนก	ระดับการนำเสนอผล	สถานะข้อมูล	หน่วยงาน	การจัดส่งข้อมูลให้ส่วนราชการส่วนกลาง	หมายเหตุ
5) การพัฒนาระบบการตลาด	5.4 พัฒนาการตลาดซื้อขายล่วงหน้า (Future Market)	ร้อยละที่เพิ่มขึ้นของมูลค่าการจำหน่ายสินค้ามาตรฐานเกษตรปลอดภัยหรือเกษตรอินทรีย์	107) มูลค่าการจำหน่ายข้าวอินทรีย์ภายในประเทศ	กลุ่ม/ชนิด/มาตรฐาน	จังหวัด	พร้อมเผยแพร่	สำนักงานพาณิชย์จังหวัดยโสธร	ไม่ได้จัดส่ง	
5) การพัฒนาระบบการตลาด	5.4 พัฒนาการตลาดซื้อขายล่วงหน้า (Future Market)	ร้อยละที่เพิ่มขึ้นของมูลค่าการจำหน่ายสินค้ามาตรฐานเกษตรปลอดภัยหรือเกษตรอินทรีย์	108) ปริมาณข้าวอินทรีย์ที่ส่งออก ผ่าน Trader	กลุ่ม/ชนิด/มาตรฐาน	จังหวัด	พร้อมเผยแพร่	สำนักงานพาณิชย์จังหวัดยโสธร	ไม่ได้จัดส่ง	
5) การพัฒนาระบบการตลาด	5.4 พัฒนาการตลาดซื้อขายล่วงหน้า (Future Market)	ร้อยละที่เพิ่มขึ้นของมูลค่าการจำหน่ายสินค้ามาตรฐานเกษตรปลอดภัยหรือเกษตรอินทรีย์	109) มูลค่าข้าวอินทรีย์ที่ส่งออก ผ่าน Trader	กลุ่ม/ชนิด/มาตรฐาน	จังหวัด	พร้อมเผยแพร่	สำนักงานพาณิชย์จังหวัดยโสธร	ไม่ได้จัดส่ง	
5) การพัฒนาระบบการตลาด	5.4 พัฒนาการตลาดซื้อขายล่วงหน้า (Future Market)	ร้อยละที่เพิ่มขึ้นของมูลค่าการจำหน่ายสินค้ามาตรฐานเกษตรปลอดภัยหรือเกษตรอินทรีย์	110) ปริมาณการสั่งซื้อข้าวอินทรีย์จากการเข้าร่วมงานแสดงสินค้า	กลุ่ม/ชนิด/มาตรฐาน	จังหวัด	พร้อมเผยแพร่	สำนักงานพาณิชย์จังหวัดยโสธร	ไม่ได้จัดส่ง	
5) การพัฒนาระบบการตลาด	5.4 พัฒนาการตลาดซื้อขายล่วงหน้า (Future Market)	ร้อยละที่เพิ่มขึ้นของมูลค่าการจำหน่ายสินค้ามาตรฐานเกษตรปลอดภัยหรือเกษตรอินทรีย์	111) มูลค่าสั่งซื้อข้าวอินทรีย์จากการเข้าร่วมงานแสดงสินค้า	กลุ่ม/ชนิด/มาตรฐาน	จังหวัด	พร้อมเผยแพร่	สำนักงานพาณิชย์จังหวัดยโสธร	ไม่ได้จัดส่ง	
5) การพัฒนาระบบการตลาด	5.4 พัฒนาการตลาดซื้อขายล่วงหน้า (Future Market)	ร้อยละที่เพิ่มขึ้นของมูลค่าการจำหน่ายสินค้ามาตรฐานเกษตรปลอดภัยหรือเกษตรอินทรีย์	112) จำนวนกลุ่มเกษตรกรอินทรีย์ที่มีการประชาสัมพันธ์การตลาดทาง Social Network	กลุ่ม	จังหวัด	พร้อมเผยแพร่	สำนักงานพาณิชย์จังหวัดยโสธร	ไม่ได้จัดส่ง	

3.2 ประเด็นการพัฒนาที่ 2 : ส่งเสริมภูมิปัญญาท้องถิ่น วัฒนธรรมประเพณี และการค้าการท่องเที่ยว

วัตถุประสงค์ : เพื่อส่งเสริมให้ประชาชนมีอาชีพและมีรายได้เพิ่มขึ้น

ตัวชี้วัด :

- 1) ร้อยละที่เพิ่มขึ้นของรายได้จากการท่องเที่ยว (ร้อยละ 2/ปี)
- 2) ร้อยละที่เพิ่มของมูลค่าการจำหน่ายผลิตภัณฑ์ OTOP (ร้อยละ 4/ปี)
- 3) จำนวนการจัดกิจกรรมเพื่อส่งเสริมศิลปวัฒนธรรมประเพณีท้องถิ่น (เพิ่มขึ้น 5 ครั้ง/ปี)

ในการขับเคลื่อนประเด็นการพัฒนาที่ 2 : ส่งเสริมภูมิปัญญาท้องถิ่น วัฒนธรรมประเพณี และการค้าการท่องเที่ยว จังหวัดยโสธรได้กำหนดให้การท่องเที่ยวเป็นจุดเน้นทางยุทธศาสตร์ ควบคู่ไปกับการเป็นเมืองเกษตรอินทรีย์และเมืองประเพณีวัฒนธรรมวิถีอีสาน โดยให้ความสำคัญในด้านการส่งเสริมการท่องเที่ยว ซึ่งมีส่วนสำคัญในการทำให้เศรษฐกิจของจังหวัดขยายตัวขึ้นเนื่องจาก

เมื่อพิจารณาผลผลิตภัณฑมวลรวมจังหวัด สาขาที่พักแรมและบริการด้านอาหารปี 2562 มีมูลค่าอยู่ที่ 119 ล้านบาท ซึ่งสูงขึ้นต่อเนื่องจากปี 2559 - 2561 และเมื่อพิจารณารายได้จากการท่องเที่ยวพบว่า ตั้งแต่ ปี2560 -2562 มีรายได้จากการท่องเที่ยวสูงขึ้นอย่างต่อเนื่อง คือ 776.33 ล้านบาท 862.35 ล้านบาท และ 832.46 ล้านบาท ตามลำดับ แต่ปี 2563 มีรายได้จากการท่องเที่ยว 325 ล้านบาท อันเป็นผลมาจาก สถานการณ์การแพร่ระบาดของโรคติดเชื้อไวรัสโคโรนา 2019 (โควิด - 19)

จากสถานการณ์ด้านการท่องเที่ยวของจังหวัดยโสธร ที่จำนวนนักท่องเที่ยวและรายได้จากการท่องเที่ยวที่ลดลง อันเนื่องมาจากสถานการณ์การแพร่ระบาดของโรคติดเชื้อไวรัสโคโรนา 2019 (โควิด - 19) โดยปัจจุบันทั่วโลกต่างได้รับผลกระทบและยังไม่ทราบว่าสถานการณ์จะคลี่คลายเมื่อใด การปรับตัวการใช้ชีวิตวิถีใหม่ (New Normal) จึงเป็นเรื่องที่ประชาชนคนไทยรวมทั้งชาวจังหวัดยโสธรต้องเผชิญ รวมถึงการขับเคลื่อน ด้านการส่งเสริมการท่องเที่ยวจะต้องปรับและหากกลยุทธ์และแนวทางใหม่ที่รองรับกับสถานการณ์โรคระบาดดังกล่าว เช่น การส่งเสริมกิจกรรมเชิงสร้างสรรค์ด้านการท่องเที่ยวเพื่อสร้างความหลากหลายให้ดึงดูดความสนใจนักท่องเที่ยว ควบคู่ไปกับการพัฒนาส่งเสริมตามแนวทางเดิมไว้ด้วยคือในเรื่องของการพัฒนาและยกระดับแหล่งท่องเที่ยวและโครงสร้างพื้นฐานที่เชื่อมโยงไปสู่แหล่งท่องเที่ยวให้ได้มาตรฐาน การส่งเสริมสนับสนุนการพัฒนาร้านอาหาร โรงแรมที่พักและสินค้า OTOP การพัฒนาระบบสารสนเทศและการประชาสัมพันธ์ด้านการท่องเที่ยว รวมทั้งการพัฒนาและยกระดับบุคลากรด้านการท่องเที่ยว

เพื่อให้การส่งเสริมการท่องเที่ยวเป็นไปอย่างมีประสิทธิภาพ จึงได้ดำเนินการจัดทำห่วงโซ่คุณค่า (Value Chain) ที่สอดคล้องกับแผนพัฒนาจังหวัดยโสธร เรื่อง “ส่งเสริมภูมิปัญญาท้องถิ่น วัฒนธรรมประเพณี และการค้าการท่องเที่ยว” และคัดเลือกปัจจัยสู่ความสำเร็จ (Critical Success Factor) พร้อมจัดทำผังสถิติทางการ เรื่อง “การส่งเสริมการท่องเที่ยว จังหวัดยโสธร” ที่ประกอบด้วยรายการข้อมูลสถิติทางการที่สามารถนำไปใช้ในการติดตามและประเมินผลในเรื่องดังกล่าวได้ ซึ่งมีรายละเอียดดังนี้

3.2.1 ห่วงโซ่คุณค่า (Value Chain) ที่สอดคล้องกับแผนพัฒนาจังหวัดยโสธร

แนวคิดการจัดทำห่วงโซ่คุณค่าที่สอดคล้องกับแผนพัฒนาจังหวัดยโสธร “ประเด็นการพัฒนาที่ 2: “ส่งเสริมภูมิปัญญาท้องถิ่น วัฒนธรรมประเพณี และการค้าการท่องเที่ยว” โดยเริ่มจากการศึกษาห่วงโซ่คุณค่าของประเทศไทย 140 เป้าหมาย แผนแม่บทย่อยภายใต้แผนแม่บทภายใต้ยุทธศาสตร์ชาติ (23 ด้าน) ประเด็นที่ 5 การท่องเที่ยว แผนแม่บทย่อย 5.1 การท่องเที่ยวเชิงสร้างสรรค์และวัฒนธรรม

- เป้าหมาย 050101 รายได้จากการท่องเที่ยวเชิง สร้างสรรค์และวัฒนธรรม เพิ่มขึ้น
- เป้าหมาย 050101 เมืองและชุมชนที่มีศักยภาพ ด้านการท่องเที่ยวเชิงสร้างสรรค์ และวัฒนธรรม เพิ่มขึ้น

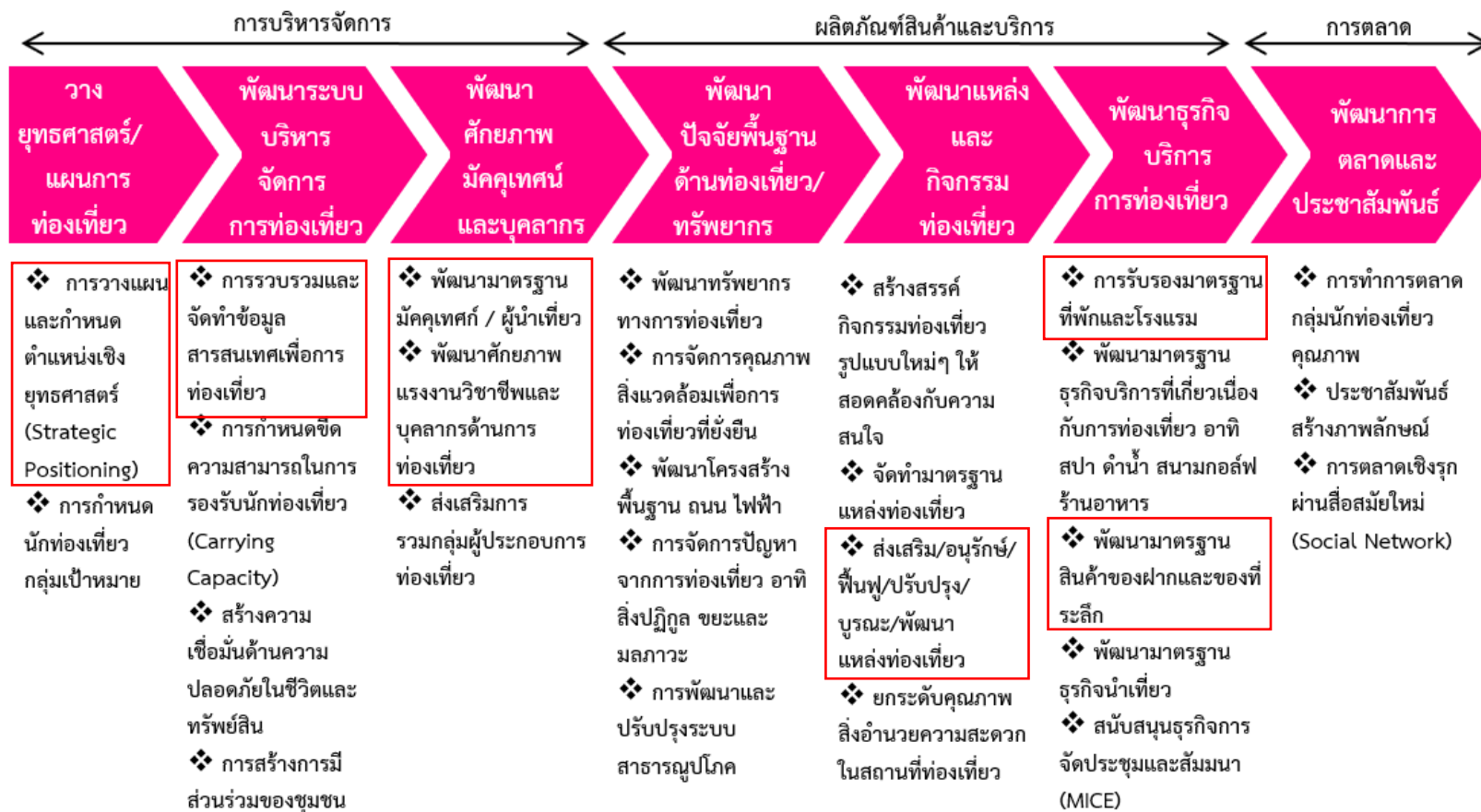
- เป้าหมาย 050103 สินค้าท่องเที่ยวเชิงสร้างสรรค์ และวัฒนธรรมได้รับการขึ้นทะเบียนทรัพย์สินทางปัญญาเพิ่มขึ้น

จากนั้นดำเนินการจัดทำห่วงโซ่คุณค่า (Value Chain) การท่องเที่ยว ดังภาพ 15 และห่วงโซ่คุณค่า (Value Chain) ที่สอดคล้องกับแผนพัฒนาจังหวัดยโสธร เรื่อง “การส่งเสริมการท่องเที่ยว จังหวัดยโสธร” ได้ดังภาพ 16

ห่วงโซ่คุณค่า (Value Chain) “การท่องเที่ยว”



ภาพ 15 ห่วงโซ่คุณค่า (Value Chain) “การท่องเที่ยว”
ห่วงโซ่คุณค่า (Value Chain) “การส่งเสริมการท่องเที่ยว จังหวัดยโสธร”



3.2.2 ผังสถิติทางการ

การจัดทำผังสถิติทางการประเด็นการพัฒนาที่ 2 “ส่งเสริมภูมิปัญญาท้องถิ่น วัฒนธรรม ประเพณี และการค้าการท่องเที่ยว” หลังจากที่ได้มีการศึกษาแนวทางการพัฒนาจังหวัด (ประเด็นการพัฒนาที่ 2) ที่สอดคล้องกับห่วงโซ่คุณค่า (Value Chain) ที่สอดคล้องกับแผนพัฒนาจังหวัดยโสธรแล้ว ต้องมีการคัดเลือก ปัจจัยสู่ความสำเร็จ (Critical Success Factor) ที่มีความสำคัญในการบริหารงานในจังหวัด จากนั้นจัดทำผัง สถิติทางการ “การส่งเสริมการท่องเที่ยว จังหวัดยโสธร” พร้อมทั้งกำหนดรายการข้อมูลสถิติที่สำคัญและ จำเป็น จึงสามารถสรุปผังสถิติทางการ “การส่งเสริมการท่องเที่ยว จังหวัดยโสธร” ได้ดังตาราง 12

ตาราง 12 ผังสถิติทางการ “การส่งเสริมการท่องเที่ยว จังหวัดยโสธร”

ห่วงโซ่คุณค่า (VC)	ปัจจัยแห่งความสำเร็จ (CSF)	ตัวชี้วัด(KPI)	บัญชีสถิติทางการ	การจัดจำแนก	ระดับการนำเสนอผล	สถานะข้อมูล	หน่วยงาน	การจัดส่งข้อมูลให้ส่วนราชการส่วนกลาง	หมายเหตุ
1. วางยุทธศาสตร์/แผนการท่องเที่ยว	1.1. การวางแผนและกำหนดตำแหน่งเชิงยุทธศาสตร์ (Strategic Positioning)	ร้อยละที่เพิ่มขึ้นของรายได้จากการท่องเที่ยว	1) งบประมาณทั้งหมดของจังหวัด	แหล่ง	จังหวัด	พร้อมเผยแพร่	สำนักงานจังหวัดยโสธร	ไม่ได้จัดส่ง	
1. วางยุทธศาสตร์/แผนการท่องเที่ยว	1.1. การวางแผนและกำหนดตำแหน่งเชิงยุทธศาสตร์ (Strategic Positioning)	ร้อยละที่เพิ่มขึ้นของรายได้จากการท่องเที่ยว	2) งบประมาณที่ได้รับจัดสรรด้านการท่องเที่ยว	แหล่ง	จังหวัด	พร้อมเผยแพร่	สำนักงานจังหวัดยโสธร	ไม่ได้จัดส่ง	
1. วางยุทธศาสตร์/แผนการท่องเที่ยว	1.1. การวางแผนและกำหนดตำแหน่งเชิงยุทธศาสตร์ (Strategic Positioning)	ร้อยละที่เพิ่มขึ้นของรายได้จากการท่องเที่ยว	3) สัดส่วนของงบประมาณที่ได้รับจัดสรรด้านการท่องเที่ยวต่องบประมาณทั้งหมดของจังหวัด	แหล่ง	จังหวัด	พร้อมเผยแพร่	สำนักงานจังหวัดยโสธร	ไม่ได้จัดส่ง	
2. การพัฒนาระบบบริหารจัดการท่องเที่ยว	2.1. การรวบรวมและจัดทำข้อมูลสารสนเทศเพื่อการท่องเที่ยว	ร้อยละที่เพิ่มขึ้นของรายได้จากการท่องเที่ยว	4) จำนวนนักท่องเที่ยวชาวไทย	ประเภท	จังหวัด	พร้อมเผยแพร่	สำนักงานการท่องเที่ยวและกีฬาจังหวัดยโสธร	จัดส่ง	ชุดข้อมูลกลาง

ห่วงโซ่คุณค่า (VC)	ปัจจัยแห่งความสำเร็จ (CSF)	ตัวชี้วัด(KPI)	บัญชีสถิติทางการ	การจัดจำแนก	ระดับการนำเสนอผล	สถานะข้อมูล	หน่วยงาน	การจัดส่งข้อมูลให้ส่วนราชการส่วนกลาง	หมายเหตุ
2. การพัฒนาระบบบริหารจัดการท่องเที่ยว	2.1. การรวบรวมและจัดทำข้อมูลสารสนเทศเพื่อการท่องเที่ยว	ร้อยละที่เพิ่มขึ้นของรายได้จากการท่องเที่ยว	5) จำนวนนักท่องเที่ยวชาวต่างประเทศ	ประเภท	จังหวัด	พร้อมเผยแพร่	สำนักงานการท่องเที่ยวและกีฬาจังหวัดยโสธร	จัดส่ง	ชุดข้อมูลกลาง
2. การพัฒนาระบบบริหารจัดการท่องเที่ยว	2.1. การรวบรวมและจัดทำข้อมูลสารสนเทศเพื่อการท่องเที่ยว	ร้อยละที่เพิ่มขึ้นของรายได้จากการท่องเที่ยว	6) ค่าใช้จ่ายต่อหัวของนักท่องเที่ยวชาวไทย	ประเภท	จังหวัด	พร้อมเผยแพร่	สำนักงานการท่องเที่ยวและกีฬาจังหวัดยโสธร	จัดส่ง	ชุดข้อมูลกลาง
2. การพัฒนาระบบบริหารจัดการท่องเที่ยว	2.1. การรวบรวมและจัดทำข้อมูลสารสนเทศเพื่อการท่องเที่ยว	ร้อยละที่เพิ่มขึ้นของรายได้จากการท่องเที่ยว	7) ค่าใช้จ่ายต่อหัวของนักท่องเที่ยวชาวต่างประเทศ	ประเภท	จังหวัด	พร้อมเผยแพร่	สำนักงานการท่องเที่ยวและกีฬาจังหวัดยโสธร	จัดส่ง	ชุดข้อมูลกลาง
2. การพัฒนาระบบบริหารจัดการท่องเที่ยว	2.1. การรวบรวมและจัดทำข้อมูลสารสนเทศเพื่อการท่องเที่ยว	ร้อยละที่เพิ่มขึ้นของรายได้จากการท่องเที่ยว	8) รายได้จากการท่องเที่ยวของจังหวัด	ประเภท	จังหวัด	พร้อมเผยแพร่	สำนักงานการท่องเที่ยวและกีฬาจังหวัดยโสธร	จัดส่ง	ชุดข้อมูลกลาง
2. การพัฒนาระบบบริหารจัดการท่องเที่ยว	2.1. การรวบรวมและจัดทำข้อมูลสารสนเทศเพื่อการท่องเที่ยว	ร้อยละที่เพิ่มขึ้นของรายได้จากการท่องเที่ยว	9) จำนวนแหล่งท่องเที่ยวทั้งจังหวัด	ประเภท	จังหวัด	พร้อมเผยแพร่	สำนักงานการท่องเที่ยวและกีฬาจังหวัดยโสธร	ไม่ได้จัดส่ง	ชุดข้อมูลกลาง
2. การพัฒนาระบบบริหารจัดการท่องเที่ยว	2.1. การรวบรวมและจัดทำข้อมูลสารสนเทศเพื่อการท่องเที่ยว	ร้อยละที่เพิ่มขึ้นของรายได้จากการท่องเที่ยว	10) รายชื่อแหล่งท่องเที่ยวทุกประเภทในจังหวัด	ประเภท	จังหวัด	พร้อมเผยแพร่	สำนักงานการท่องเที่ยวและกีฬาจังหวัดยโสธร	ไม่ได้จัดส่ง	ชุดข้อมูลกลาง

ห่วงโซ่คุณค่า (VC)	ปัจจัยแห่งความสำเร็จ (CSF)	ตัวชี้วัด(KPI)	บัญชีสถิติทางการ	การจัดจำแนก	ระดับการนำเสนอผล	สถานะข้อมูล	หน่วยงาน	การจัดส่งข้อมูลให้ส่วนราชการส่วนกลาง	หมายเหตุ
	สารสนเทศเพื่อการท่องเที่ยว								
2. การพัฒนาระบบบริหารจัดการท่องเที่ยว	2.1. การรวบรวมและจัดทำข้อมูลสารสนเทศเพื่อการท่องเที่ยว	ร้อยละที่เพิ่มขึ้นของรายได้จากการท่องเที่ยว	11) จำนวนแหล่งท่องเที่ยวทางธรรมชาติ	ประเภท	จังหวัด	พร้อมเผยแพร่	สำนักงานการท่องเที่ยวและกีฬาจังหวัดยโสธร	ไม่ได้จัดส่ง	
2. การพัฒนาระบบบริหารจัดการท่องเที่ยว	2.1. การรวบรวมและจัดทำข้อมูลสารสนเทศเพื่อการท่องเที่ยว	ร้อยละที่เพิ่มขึ้นของรายได้จากการท่องเที่ยว	12) จำนวนแหล่งท่องเที่ยวทางวัฒนธรรมประเพณี	ประเภท	จังหวัด	พร้อมเผยแพร่	สำนักงานการท่องเที่ยวและกีฬาจังหวัดยโสธร	ไม่ได้จัดส่ง	
2. การพัฒนาระบบบริหารจัดการท่องเที่ยว	2.1. การรวบรวมและจัดทำข้อมูลสารสนเทศเพื่อการท่องเที่ยว	จำนวนการจัดกิจกรรมเพื่อส่งเสริมศิลปวัฒนธรรมประเพณีท้องถิ่น	13) จำนวนชุมชนที่มีส่วนร่วมในการสืบสานและร่วมนำเสนอวัฒนธรรมประเพณีของยโสธร	ประเภท	จังหวัด	พร้อมเผยแพร่	สำนักงานวัฒนธรรมจังหวัดยโสธร	ไม่ได้จัดส่ง	
2. การพัฒนาระบบบริหารจัดการท่องเที่ยว	2.1. การรวบรวมและจัดทำข้อมูลสารสนเทศเพื่อการท่องเที่ยว	จำนวนการจัดกิจกรรมเพื่อส่งเสริมศิลปวัฒนธรรมประเพณีท้องถิ่น	14) หมู่บ้านตามโครงการ บวร	โครงการ	จังหวัด	ยังไม่มีการจัดเก็บ	สำนักงานวัฒนธรรมจังหวัดยโสธร	ไม่ได้จัดส่ง	
2. การพัฒนาระบบบริหารจัดการท่องเที่ยว	2.1. การรวบรวมและจัดทำข้อมูล	ร้อยละที่เพิ่มของมูลค่าการจำหน่ายผลิตภัณฑ์ OTOP	15) หมู่บ้าน OTOP นวัตกรรม	ประเภท	จังหวัด	ยังไม่มีการจัดเก็บ	สำนักงานพัฒนาชุมชนจังหวัดยโสธร	ไม่ได้จัดส่ง	

ห่วงโซ่คุณค่า (VC)	ปัจจัยแห่งความสำเร็จ (CSF)	ตัวชี้วัด(KPI)	บัญชีสถิติทางการ	การจัดจำแนก	ระดับการนำเสนอผล	สถานะข้อมูล	หน่วยงาน	การจัดส่งข้อมูลให้ส่วนราชการส่วนกลาง	หมายเหตุ
	สารสนเทศเพื่อการท่องเที่ยว								
2. การพัฒนาระบบบริหารจัดการท่องเที่ยว	2.1. การรวบรวมและจัดทำข้อมูลสารสนเทศเพื่อการท่องเที่ยว	จำนวนการจัดกิจกรรมเพื่อส่งเสริมศิลปวัฒนธรรม ประเพณีท้องถิ่น	16) ประเพณีวัฒนธรรมที่โดดเด่น	ประเพณี	จังหวัด	พร้อมเผยแพร่	สำนักงานการท่องเที่ยวและกีฬาจังหวัดยโสธร	ไม่ได้จัดส่ง	
2. การพัฒนาระบบบริหารจัดการท่องเที่ยว	2.1. การรวบรวมและจัดทำข้อมูลสารสนเทศเพื่อการท่องเที่ยว	จำนวนการจัดกิจกรรมเพื่อส่งเสริมศิลปวัฒนธรรม ประเพณีท้องถิ่น	17) จำนวนกิจกรรมท่องเที่ยวเชิงวัฒนธรรม ประเพณี	กิจกรรม	จังหวัด	พร้อมเผยแพร่	สำนักงานวัฒนธรรมจังหวัดยโสธร	ไม่ได้จัดส่ง	
3. การพัฒนาศักยภาพมัคคุเทศก์และบุคลากร	3.1. พัฒนามาตรฐานมัคคุเทศก์/ผู้นำเที่ยว	ร้อยละที่เพิ่มขึ้นของรายได้จากการท่องเที่ยว	18) จำนวนมัคคุเทศก์ท้องถิ่น/ผู้นำเที่ยวที่มีการขึ้นทะเบียน มัคคุเทศก์/ผู้นำเที่ยว ในจังหวัด	ประเภท	จังหวัด	พร้อมเผยแพร่	สำนักงานการท่องเที่ยวและกีฬาจังหวัดยโสธร	จัดส่ง	ชุดข้อมูลกลาง
3. การพัฒนาศักยภาพมัคคุเทศก์และบุคลากร	3.1. พัฒนามาตรฐานมัคคุเทศก์/ผู้นำเที่ยว	ร้อยละที่เพิ่มขึ้นของรายได้จากการท่องเที่ยว	19) จำนวนมัคคุเทศก์ท้องถิ่น/ผู้นำเที่ยวที่ได้รับการอบรม/พัฒนาให้มีความรอบรู้เกี่ยวกับวัฒนธรรมและประเพณี	ประเภท	จังหวัด	ต้องพัฒนา	สำนักงานการท่องเที่ยวและกีฬาจังหวัดยโสธร	ไม่ได้จัดส่ง	

ห่วงโซ่คุณค่า (VC)	ปัจจัยแห่งความสำเร็จ (CSF)	ตัวชี้วัด(KPI)	บัญชีสถิติทางการ	การจัดจำแนก	ระดับการนำเสนอผล	สถานะข้อมูล	หน่วยงาน	การจัดส่งข้อมูลให้ส่วนราชการส่วนกลาง	หมายเหตุ
			ของยโสธร และสามารถถ่ายทอดเป็นภาษาต่างประเทศได้หลายภาษา						
3. การพัฒนาศักยภาพมัคคุเทศน์และบุคลากร	3.2. พัฒนาศักยภาพแรงงานวิชาชีพและบุคลากรด้านการท่องเที่ยว	ร้อยละที่เพิ่มขึ้นของรายได้จากการท่องเที่ยว	20) จำนวนแรงงานในพื้นที่ ที่ผ่านการอบรมด้านการท่องเที่ยวที่จัดขึ้นโดยภาครัฐและเอกชนที่เกี่ยวข้อง	หลักสูตร	จังหวัด	ต้องพัฒนา	สำนักงานการท่องเที่ยวและกีฬาจังหวัดยโสธร	ไม่ได้จัดส่ง	
5.พัฒนาแหล่งและกิจกรรมการท่องเที่ยว	5.1 ส่งเสริม/อนุรักษ์/ฟื้นฟู/ปรับปรุง/บูรณะ/พัฒนาแหล่งท่องเที่ยว	ร้อยละที่เพิ่มขึ้นของรายได้จากการท่องเที่ยว	21) จำนวนแหล่งท่องเที่ยวเชิงวัฒนธรรมที่ได้รับการพัฒนาให้เป็นไปตามมาตรฐานการท่องเที่ยวของ ททท.	ประเภท	อำเภอ	ต้องพัฒนา	สำนักงานการท่องเที่ยวและกีฬาจังหวัดยโสธร	ไม่ได้จัดส่ง	
6. พัฒนารูทธุรกิจบริการการท่องเที่ยว	6.1. การรับรองมาตรฐานที่พักและโรงแรม	ร้อยละที่เพิ่มขึ้นของรายได้จากการท่องเที่ยว	22) จำนวนที่พัก/โรงแรม และห้องพักที่จดทะเบียนในจังหวัด	ประเภท	อำเภอ	พร้อมเผยแพร่	ที่ทำการปกครองจังหวัดยโสธร	ไม่ได้จัดส่ง	
6. พัฒนารูทธุรกิจบริการการท่องเที่ยว	6.1. การรับรองมาตรฐานที่พักและโรงแรม	ร้อยละที่เพิ่มขึ้นของรายได้จากการท่องเที่ยว	23) จำนวนธุรกิจที่พัก Home stay ที่ได้รับการรับรองมาตรฐาน	ประเภท	อำเภอ	พร้อมเผยแพร่	สำนักงานการท่องเที่ยวและกีฬาจังหวัดยโสธร	ไม่ได้จัดส่ง	

ห่วงโซ่คุณค่า (VC)	ปัจจัยแห่งความสำเร็จ (CSF)	ตัวชี้วัด(KPI)	บัญชีสถิติทางการ	การจัดจำแนก	ระดับการนำเสนอผล	สถานะข้อมูล	หน่วยงาน	การจัดส่งข้อมูลให้ส่วนราชการส่วนกลาง	หมายเหตุ
6. พัฒนารูทกิจบริการการท่องเที่ยว	6.1. การรับรองมาตรฐานที่พักและโรงแรม	ร้อยละที่เพิ่มขึ้นของรายได้จากการท่องเที่ยว	24) จำนวนธุรกิจที่พักโรงแรมที่ได้รับการรับรองมาตรฐาน	ประเภท	อำเภอ	ต้องพัฒนา	สำนักงานการท่องเที่ยวและกีฬาจังหวัดยโสธร	ไม่ได้จัดส่ง	
6. พัฒนารูทกิจบริการการท่องเที่ยว	6.1. การรับรองมาตรฐานที่พักและโรงแรม	ร้อยละที่เพิ่มขึ้นของรายได้จากการท่องเที่ยว	25) จำนวนธุรกิจที่พักที่ได้รับการสนับสนุนขอรับการตรวจรับรองมาตรฐาน	ประเภท	อำเภอ	ต้องพัฒนา	สำนักงานการท่องเที่ยวและกีฬาจังหวัดยโสธร	ไม่ได้จัดส่ง	
6. พัฒนารูทกิจบริการการท่องเที่ยว	6.2 พัฒนามาตรฐานสินค้าของฝากและของที่ระลึก	ร้อยละที่เพิ่มของมูลค่าการจำหน่ายผลิตภัณฑ์ OTOP	26) รายได้จากการจำหน่ายสินค้าของฝากและของที่ระลึกของยโสธร จำแนกตามประเภทสินค้า	ประเภท	จังหวัด	พร้อมเผยแพร่	สำนักงานพัฒนาชุมชนจังหวัดยโสธร	ไม่ได้จัดส่ง	

สถานะข้อมูล แบ่งเป็น 1. พร้อมเผยแพร่ 2. ต้องพัฒนา 3. ไม่มีหน่วยงานรับผิดชอบ 4. อื่นๆ

การส่งข้อมูลให้ส่วนราชการส่วนกลาง (กระทรวง กรม) แบ่งเป็น 1.จัดส่ง 2. ไม่ได้จัดส่ง เพื่อใช้ในการกำหนดหน่วยงานเจ้าของข้อมูล (Data Owner) และประสานกับกระทรวงกรมต้นสังกัดในการลงทะเบียนชุดข้อมูลในระบบบัญชีข้อมูลภาครัฐเพื่อให้บริการข้อมูลดังกล่าวต่อไป

3.3 ประเด็นการพัฒนาที่ 3 : ยกระดับคุณภาพชีวิต เสริมสร้างความเข้มแข็งและความมั่นคงของครอบครัว ชุมชน และสังคม

วัตถุประสงค์ : เพื่อให้ประชาชนมีคุณภาพชีวิตที่ดี มีความมั่นคงและสังคมมีความสงบเรียบร้อย

ตัวชี้วัด :

- 1) ร้อยละของเด็กและเยาวชนที่ได้รับการเรียนรู้พัฒนาทักษะชีวิต (ร้อยละ 98 ต่อปี)
- 2) จำนวนหมู่บ้าน/ชุมชนมีแหล่งเรียนรู้/ชุมชนต้นแบบ (เพิ่มขึ้นปีละ 45 หมู่บ้าน)
- 3) ร้อยละของครัวเรือนยากจนที่มีรายได้ผ่านเกณฑ์ จปฐ. 38,000 บาท/คน/ปี (ร้อยละ 95 ต่อปี)
- 4) จำนวน อปท. ที่ได้จัดตั้งกองทุนสวัสดิการชุมชน (ดูแลสวัสดิการผู้ด้อยโอกาส) (เพิ่มขึ้น 10 แห่ง/ปี)
- 5) ร้อยละการยกระดับคุณภาพชีวิตกลุ่มเปราะบาง (ร้อยละ 30/ปี)
- 6) ร้อยละของการยกระดับคุณภาพชีวิตด้านที่อยู่อาศัยที่เหมาะสมปลอดภัย (ร้อยละ 30/ปี)
- 7) ร้อยละของจำนวนหมู่บ้าน/ชุมชนที่ไม่มีปัญหายาเสพติด ตามหลักเกณฑ์ที่ สำนักงาน ป.ป.ส. กำหนด (เพิ่มขึ้นร้อยละ 1/ปี)
- 8) จำนวนร้อยละที่ลดลงของการเกิดอุบัติเหตุทางท้องถนน/ประชากร 100,000 คน (ลดลง ร้อยละ 5/ปี)
- 9) ร้อยละที่เพิ่มขึ้นของค่าเฉลี่ยผลการทดสอบทางการศึกษา (O-NET, N-NET, V-NET) (ร้อยละ ๓/ปี)
- 10) ร้อยละของเด็กอายุ 0 - 5 ปี ทั้งหมดตามช่วงอายุที่กำหนดมีพัฒนาการสมวัย (ร้อยละ 85)
- 11) ร้อยละของเด็กปฐมวัยที่ได้รับการคัดกรองแล้วพบว่ามีการล่าช้าได้รับ การกระตุ้นพัฒนาการด้วยเครื่องมือมาตรฐาน (ร้อยละ 65)
- 12) ร้อยละของประชากรสูงอายุที่มีพฤติกรรมสุขภาพที่พึงประสงค์ (ร้อยละ 50)
- 13) อัตราการฆ่าตัวตายไม่เกิน 8/100,000 คน
- 14) ผู้ผ่านการฝึกอาชีพในสาขาที่เข้าฝึกอบรมสามารถประกอบอาชีพอิสระ ร้อยละ 1

จังหวัดยโสธร ถือเป็นเมืองที่มีความสงบสุข ประชาชนมีการดำรงชีวิตที่เรียบง่าย ส่วนใหญ่ประกอบอาชีพเป็นเกษตรกร มีผลิตภัณฑ์มวลรวมจังหวัดในปี 2562 จำนวน 28,747 ล้านบาท จัดเป็นลำดับที่ 17 ของภาคตะวันออกเฉียงเหนือ เป็นลำดับที่ ๓ ของกลุ่มจังหวัด และลำดับที่ 69 ของประเทศ จากการวิเคราะห์สถานการณ์ของจังหวัดยโสธร พบว่า ภาคการเกษตรถือเป็นอาชีพที่สำคัญ ภาคการผลิตส่วนใหญ่เป็นอุตสาหกรรมพื้นฐานด้านการเกษตร ทำให้ผลิตภาพแรงงานต่ำ และในภาคการศึกษาคะแนนการวัดผลการศึกษาอยู่ในระดับต่ำกว่าค่าเฉลี่ยกลางของประเทศ เพื่อให้การพัฒนาคุณภาพชีวิตของประชาชนในจังหวัดยโสธร เป็นไปอย่างมีประสิทธิภาพ จึงได้ดำเนินการจัดทำห่วงโซ่คุณค่า (Value Chain) ที่สอดคล้องกับแผนพัฒนาจังหวัดยโสธร เรื่อง “ยกระดับคุณภาพชีวิต เสริมสร้างความเข้มแข็งและความมั่นคงของครอบครัว ชุมชน และสังคม” และคัดเลือกปัจจัยสู่ความสำเร็จ (Critical Success Factor) พร้อมจัดทำผังสถิติทางการเรื่อง “พัฒนาคุณภาพชีวิต สร้างรายได้ แก้ไขปัญหาความยากจน ” ที่ประกอบด้วยรายการข้อมูลสถิติทางการที่สามารถนำไปใช้ในการติดตามและประเมินผลในเรื่องดังกล่าวได้ ซึ่งมีรายละเอียดดังนี้

3.3.1 ห่วงโซ่คุณค่า (Value Chain) ที่สอดคล้องกับแผนพัฒนาจังหวัด

แนวทางการจัดทำห่วงโซ่คุณค่า “ประเด็นการพัฒนาที่ 3 : “ยกระดับคุณภาพชีวิต เสริมสร้างความเข้มแข็งและความมั่นคงของครอบครัว ชุมชน และสังคม” โดยเริ่มจากการศึกษาห่วงโซ่คุณค่าของประเทศไทย 140 เป้าหมายแผนแม่บทย่อย ภายใต้แผนแม่บทภายใต้ยุทธศาสตร์ชาติ (23 ด้าน)

ประเด็น 1 ความมั่นคง แผนแม่บทย่อย 01 การรักษาความสงบภายในประเทศ เป้าหมาย 010101 ประชาชนมีความ มั่นคง ปลอดภัยใน ชีวิต และทรัพย์สิน เพิ่มขึ้น

ประเด็น 11 การพัฒนาศักยภาพคนตลอดช่วงชีวิต แผนแม่บทย่อย 02 การพัฒนาเด็กตั้งแต่วัยทารกถึงปฐมวัย เป้าหมาย 110201 เด็กเกิดอย่างมีคุณภาพ มีพัฒนาการสมวัย สามารถเข้าถึงบริการที่มีคุณภาพมากขึ้น

ประเด็น 12 การพัฒนาการเรียนรู้ แผนแม่บทย่อย 01 การปฏิรูปกระบวนการเรียนรู้ ที่ตอบสนองต่อการเปลี่ยนแปลงในศตวรรษที่ 21 เป้าหมาย 120101 คนไทยได้รับการศึกษา ที่มีคุณภาพตาม มาตรฐาน มีทักษะการ เรียนรู้ และทักษะที่จำเป็นของโลกศตวรรษ ที่ 21 สามารถเข้าถึง การเรียนรู้ อย่างต่อเนื่อง ตลอดชีวิตดีขึ้น

ประเด็น 15 ประเด็น พลังทางสังคม แผนแม่บทย่อย 01 แผนย่อยการรองรับสังคมสูงวัยเชิงรุก เป้าหมาย 150101 ประชากรไทยมีการเตรียมการก่อนยามสูงอายุเพื่อให้สูงวัยอย่างมีคุณภาพเพิ่มขึ้น 150102 ผู้สูงอายุมีความเป็นอยู่ที่ดีขึ้นอย่างต่อเนื่อง

ประเด็น 16 เศรษฐกิจฐานราก แผนแม่บทย่อย 01 แผนย่อยการยกระดับศักยภาพการเป็นผู้ประกอบการธุรกิจ เป้าหมาย 160101 ศักยภาพและขีดความสามารถ ของเศรษฐกิจฐานรากเพิ่มขึ้น แผนแม่บทย่อย 02 การสร้างสภาพแวดล้อมและกลไกที่ส่งเสริมการพัฒนาเศรษฐกิจฐานราก เป้าหมาย 160201 ผู้ประกอบการเศรษฐกิจฐานราก มีรายได้เพิ่มขึ้นอย่างต่อเนื่อง 160202 กลุ่มประชากรรายได้ต่ำสุดร้อยละ 40 มีความสามารถในการบริหารจัดการหนี้สินได้มีประสิทธิภาพเพิ่มขึ้นอย่างต่อเนื่อง จากนั้นดำเนินการจัดทำห่วงโซ่คุณค่า (Value Chain) ที่สอดคล้องกับแผนพัฒนาจังหวัดยโสธร เรื่อง “การพัฒนาคุณภาพชีวิต สร้างรายได้ แก้ไขปัญหาความยากจน จังหวัดยโสธร” ได้ดังภาพ 17

ห่วงโซ่คุณค่า (Value Chain) “การพัฒนาคุณภาพชีวิต”



ห่วงโซ่คุณค่า (Value Chain) “การพัฒนาคุณภาพชีวิต สร้างรายได้
แก้ไขปัญหาความยากจน จังหวัดยโสธร”



3.3.2 ผังสถิติทางการ

การจัดทำผังสถิติทางการประเด็นการพัฒนาที่ 3 : “ยกระดับคุณภาพชีวิต เสริมสร้างความเข้มแข็งและความมั่นคงของครอบครัว ชุมชน และสังคม” หลังจากที่ได้มีการศึกษาแนวทางการพัฒนาจังหวัด (ประเด็นการพัฒนาที่ 3) ที่สอดคล้องกับห่วงโซ่มูลค่า (Value Chain) ที่สอดคล้องกับแผนพัฒนาจังหวัด ยโสธรแล้ว จะต้องมีการคัดเลือกปัจจัยสู่ความสำเร็จ (Critical Success Factor) ที่มีความสำคัญในการบริหารงานในจังหวัด จากนั้นจัดทำผังสถิติทางการ “การพัฒนาคุณภาพชีวิตสร้างรายได้ แก้ไขปัญหาความยากจน จังหวัดยโสธร” ที่สอดคล้องกับปัจจัยสู่ความสำเร็จ (Critical Success Factor) พร้อมทั้งกำหนดรายการข้อมูลสถิติที่สำคัญและจำเป็น จึงสามารถสรุปผังสถิติทางการ “การพัฒนาคุณภาพชีวิตสร้างรายได้ แก้ไขปัญหาความยากจน จังหวัดยโสธร” ดังตาราง 13

ตาราง 13 ผังสถิติทางการ “การพัฒนาคุณภาพชีวิตสร้างรายได้ แก้ไขปัญหาความยากจน จังหวัดยโสธร”

ห่วงโซ่คุณค่า (VC)	ปัจจัยแห่งความสำเร็จ(CSF)	ตัวชี้วัด(KPI)	บัญชีสถิติทางการ	การจัดจำแนก	ระดับการนำเสนอผล	สถานะข้อมูล	หน่วยงาน	การจัดส่งข้อมูลให้ส่วนราชการส่วนกลาง	หมายเหตุ
1) ส่งเสริมความอบอุ่นในครอบครัว	1.2.ส่งเสริมกิจกรรมสร้างศีลธรรม จริยธรรมในครอบครัว	ประชาชนมีคุณภาพชีวิตที่ดีเพิ่มขึ้น	1) จำนวนศูนย์พัฒนาครอบครัวในชุมชน	ศูนย์	อำเภอ	พร้อมเผยแพร่	สำนักงานพัฒนาสังคมและความมั่นคงของมนุษย์จังหวัดยโสธร	ไม่ได้จัดส่ง	
1) ส่งเสริมความอบอุ่นในครอบครัว	1.3 เสริมสร้างความสามัคคี การให้อภัย และการให้โอกาสในครอบครัวและชุมชน	ประชาชนมีคุณภาพชีวิตที่ดีเพิ่มขึ้น	2) จำนวนผู้กระทำความรุนแรงในครอบครัว	ราย	จังหวัด	พร้อมเผยแพร่	สำนักงานพัฒนาสังคมและความมั่นคงของมนุษย์จังหวัดยโสธร	ไม่ได้จัดส่ง	
2) ยกระดับคุณภาพการศึกษา	2.3. พัฒนาคุณภาพการศึกษาทุกระดับในพื้นที่	ร้อยละที่เพิ่มขึ้นของค่าเฉลี่ยผลการทดสอบทางการศึกษา	3) ค่าเฉลี่ยผลการทดสอบทางการศึกษา O-Net ป.6	ระดับ	จังหวัด	พร้อมเผยแพร่	สำนักงานศึกษาธิการจังหวัดยโสธร	จัดส่ง	
2) ยกระดับคุณภาพการศึกษา	2.3. พัฒนาคุณภาพการศึกษาทุกระดับในพื้นที่	ร้อยละที่เพิ่มขึ้นของค่าเฉลี่ยผลการทดสอบทางการศึกษา	4) ค่าเฉลี่ยผลการทดสอบทางการศึกษา O-Net ม.3	ระดับ	จังหวัด	พร้อมเผยแพร่	สำนักงานศึกษาธิการจังหวัดยโสธร	จัดส่ง	
2) ยกระดับคุณภาพการศึกษา	2.3. พัฒนาคุณภาพการศึกษาทุกระดับในพื้นที่	ร้อยละที่เพิ่มขึ้นของค่าเฉลี่ยผลการทดสอบทางการศึกษา	5) ค่าเฉลี่ยผลการทดสอบทางการศึกษา O-Net ม.6	ระดับ	จังหวัด	พร้อมเผยแพร่	สำนักงานศึกษาธิการจังหวัดยโสธร	จัดส่ง	

ห่วงโซ่คุณค่า (VC)	ปัจจัยแห่งความสำเร็จ(CSF)	ตัวชี้วัด(KPI)	บัญชีสถิติทางการ	การจัดจำแนก	ระดับการนำเสนอผล	สถานะข้อมูล	หน่วยงาน	การจัดส่งข้อมูลให้ส่วนราชการส่วนกลาง	หมายเหตุ
2) ยกระดับคุณภาพการศึกษา	2.3. พัฒนาคุณภาพการศึกษาทุกระดับในพื้นที่	ร้อยละที่เพิ่มขึ้นของค่าเฉลี่ยผลการทดสอบทางการศึกษา	6) ค่าเฉลี่ยผลการทดสอบทางการศึกษา N-NET ป.6	ระดับ	จังหวัด	ต้องพัฒนา	สำนักงานศึกษาธิการจังหวัดยโสธร	จัดส่ง	
2) ยกระดับคุณภาพการศึกษา	2.3. พัฒนาคุณภาพการศึกษาทุกระดับในพื้นที่	ร้อยละที่เพิ่มขึ้นของค่าเฉลี่ยผลการทดสอบทางการศึกษา	7) ค่าเฉลี่ยผลการทดสอบทางการศึกษา N-NET ม.3	ระดับ	จังหวัด	ต้องพัฒนา	สำนักงานศึกษาธิการจังหวัดยโสธร	จัดส่ง	
2) ยกระดับคุณภาพการศึกษา	2.3. พัฒนาคุณภาพการศึกษาทุกระดับในพื้นที่	ร้อยละที่เพิ่มขึ้นของค่าเฉลี่ยผลการทดสอบทางการศึกษา	8) ค่าเฉลี่ยผลการทดสอบทางการศึกษา N-NET ม.6	ระดับ	จังหวัด	ต้องพัฒนา	สำนักงานศึกษาธิการจังหวัดยโสธร	จัดส่ง	
2) ยกระดับคุณภาพการศึกษา	2.3. พัฒนาคุณภาพการศึกษาทุกระดับในพื้นที่	ร้อยละที่เพิ่มขึ้นของค่าเฉลี่ยผลการทดสอบทางการศึกษา	9) ค่าเฉลี่ยผลการทดสอบทางการศึกษา V-NET ปวช.	ระดับ	จังหวัด	ต้องพัฒนา	สำนักงานศึกษาธิการจังหวัดยโสธร	จัดส่ง	
2) ยกระดับคุณภาพการศึกษา	2.3. พัฒนาคุณภาพการศึกษาทุกระดับในพื้นที่	ร้อยละที่เพิ่มขึ้นของค่าเฉลี่ยผลการทดสอบทางการศึกษา	10) ค่าเฉลี่ยผลการทดสอบทางการศึกษา V-NET ปวส.	ระดับ	จังหวัด	ต้องพัฒนา	สำนักงานศึกษาธิการจังหวัดยโสธร	จัดส่ง	
4) ส่งเสริมการพัฒนาสุขภาวะของประชาชนทุกระดับวัย	4.2. การส่งเสริมความรู้ ทักษะ กิจกรรมและสุขภาวะที่ดีสำหรับเด็กและเยาวชน	ร้อยละการยกระดับคุณภาพชีวิตกลุ่มเปราะบาง	11) จำนวนแม่อายุ 15 -19 ปีที่คลอดบุตร	ราย	จังหวัด	พร้อมเผยแพร่	สำนักงานสาธารณสุขจังหวัดยโสธร	ไม่ได้จัดส่ง	

ห่วงโซ่คุณค่า (VC)	ปัจจัยแห่งความสำเร็จ(CSF)	ตัวชี้วัด(KPI)	บัญชีสถิติทางการ	การจัดจำแนก	ระดับการนำเสนอผล	สถานะข้อมูล	หน่วยงาน	การจัดส่งข้อมูลให้ส่วนราชการส่วนกลาง	หมายเหตุ
4) ส่งเสริมการพัฒนาสุขภาพของประชาชนทุกระดับวัย	4.2. การส่งเสริมความรู้ ทักษะ กิจกรรมและสุขภาวะที่ดีสำหรับเด็กและเยาวชน	ร้อยละการยกระดับคุณภาพชีวิตกลุ่มเปราะบาง	12) จำนวนแม่อายุน้อยกว่า 20 ปีที่คลอดบุตร	ราย	จังหวัด	พร้อมเผยแพร่	สำนักงานสาธารณสุขจังหวัดยโสธร	ไม่ได้จัดส่ง	
4) ส่งเสริมการพัฒนาสุขภาพของประชาชนทุกระดับวัย	4.2. การส่งเสริมความรู้ ทักษะ กิจกรรมและสุขภาวะที่ดีสำหรับเด็กและเยาวชน	ร้อยละการยกระดับคุณภาพชีวิตกลุ่มเปราะบาง	13) จำนวนประชากรสูงอายุ 60 ปีขึ้นไป	ราย	จังหวัด	พร้อมเผยแพร่	กรมการปกครอง	ไม่ได้จัดส่ง	
4) ส่งเสริมการพัฒนาสุขภาพของประชาชนทุกระดับวัย	4.2. การส่งเสริมความรู้ ทักษะ กิจกรรมและสุขภาวะที่ดีสำหรับเด็กและเยาวชน	ร้อยละการยกระดับคุณภาพชีวิตกลุ่มเปราะบาง	14) จำนวนผู้สูงอายุที่ได้รับเบี้ยยังชีพ	ราย	จังหวัด	พร้อมเผยแพร่	สำนักงานพัฒนาสังคมและความมั่นคงของมนุษย์จังหวัดยโสธร	ไม่ได้จัดส่ง	
4) ส่งเสริมการพัฒนาสุขภาพของประชาชนทุกระดับวัย	4.2. การส่งเสริมความรู้ ทักษะ กิจกรรมและสุขภาวะที่ดีสำหรับเด็กและเยาวชน	ร้อยละการยกระดับคุณภาพชีวิตกลุ่มเปราะบาง	15) จำนวนผู้สูงอายุที่ได้รับเบี้ยคนพิการ	ราย	จังหวัด	พร้อมเผยแพร่	สำนักงานพัฒนาสังคมและความมั่นคงของมนุษย์จังหวัดยโสธร	ไม่ได้จัดส่ง	

ห่วงโซ่คุณค่า (VC)	ปัจจัยแห่งความสำเร็จ(CSF)	ตัวชี้วัด(KPI)	บัญชีสถิติทางการ	การจัดจำแนก	ระดับการนำเสนอผล	สถานะข้อมูล	หน่วยงาน	การจัดส่งข้อมูลให้ส่วนราชการส่วนกลาง	หมายเหตุ
4) ส่งเสริมการพัฒนาสุขภาพของประชาชนทุกระดับวัย	4.2. การส่งเสริมความรู้ ทักษะ กิจกรรมและสุขภาวะที่ดีสำหรับเด็กและเยาวชน	ร้อยละการยกระดับคุณภาพชีวิตกลุ่มเปราะบาง	16) จำนวนผู้สูงอายุที่มีที่อยู่อาศัยไม่เหมาะสมต่อการพักอาศัย	ราย	จังหวัด	พร้อมเผยแพร่	สำนักงานพัฒนาสังคมและความมั่นคงของมนุษย์จังหวัดยโสธร	ไม่ได้จัดส่ง	
4) ส่งเสริมการพัฒนาสุขภาพของประชาชนทุกระดับวัย	4.2. การส่งเสริมความรู้ ทักษะ กิจกรรมและสุขภาวะที่ดีสำหรับเด็กและเยาวชน	ร้อยละการยกระดับคุณภาพชีวิตกลุ่มเปราะบาง	17) จำนวนผู้สูงอายุอยู่กับครอบครัวยากจน_ยากลำบาก	ราย	จังหวัด	พร้อมเผยแพร่	สำนักงานพัฒนาสังคมและความมั่นคงของมนุษย์จังหวัดยโสธร	ไม่ได้จัดส่ง	
4) ส่งเสริมการพัฒนาสุขภาพของประชาชนทุกระดับวัย	4.2. การส่งเสริมความรู้ ทักษะ กิจกรรมและสุขภาวะที่ดีสำหรับเด็กและเยาวชน	ร้อยละการยกระดับคุณภาพชีวิตกลุ่มเปราะบาง	18) จำนวนผู้สูงอายุที่ยังต้องทำงานหารายได้เลี้ยงตนเอง_ครอบครัว	ราย	จังหวัด	ต้องพัฒนา	สำนักงานสถิติแห่งชาติ	จัดส่ง	
4) ส่งเสริมการพัฒนาสุขภาพของประชาชนทุกระดับวัย	4.2. การส่งเสริมความรู้ ทักษะ กิจกรรมและสุขภาวะที่ดีสำหรับเด็กและเยาวชน	ร้อยละการยกระดับคุณภาพชีวิตกลุ่มเปราะบาง	19) จำนวนผู้สูงอายุช่วยเหลือตัวเองไม่ได้ ไม่มีคนดูแล ไม่มีรายได้ และสมควรได้รับความช่วยเหลือ	ราย	จังหวัด	พร้อมเผยแพร่	สำนักงานพัฒนาสังคมและความมั่นคงของมนุษย์จังหวัดยโสธร	ไม่ได้จัดส่ง	

ห่วงโซ่คุณค่า (VC)	ปัจจัยแห่งความสำเร็จ(CSF)	ตัวชี้วัด(KPI)	บัญชีสถิติทางการ	การจัดจำแนก	ระดับการนำเสนอผล	สถานะข้อมูล	หน่วยงาน	การจัดส่งข้อมูลให้ส่วนราชการส่วนกลาง	หมายเหตุ
4) ส่งเสริมการพัฒนาสุขภาพของประชาชนทุกระดับวัย	4.2. การส่งเสริมความรู้ ทักษะ กิจกรรมและสุขภาพที่ดีสำหรับเด็กและเยาวชน	ร้อยละการยกระดับคุณภาพชีวิตกลุ่มเปราะบาง	20) จำนวนผู้สูงอายุที่เป็นผู้ป่วยเรื้อรัง ติดเตียง_ติดบ้าน	ราย	จังหวัด	ต้องพัฒนา	สำนักงานสาธารณสุขจังหวัดยโสธร	ไม่ได้จัดส่ง	
4) ส่งเสริมการพัฒนาสุขภาพของประชาชนทุกระดับวัย	4.2. การส่งเสริมความรู้ ทักษะ กิจกรรมและสุขภาพที่ดีสำหรับเด็กและเยาวชน	ร้อยละการยกระดับคุณภาพชีวิตกลุ่มเปราะบาง	21) จำนวนผู้สูงอายุที่ขาดแคลนกายอุปกรณ์	ราย	จังหวัด	พร้อมเผยแพร่	สำนักงานพัฒนาสังคมและความมั่นคงของมนุษย์จังหวัดยโสธร	ไม่ได้จัดส่ง	
6) ส่งเสริมพัฒนาอาชีพ/การมีงานทำ/รายได้	6.1. พัฒนาคุณภาพฝีมือแรงงานในสาขาที่จำเป็น	ผลิตภัณฑ์มวลรวมของจังหวัด (GPP) เพิ่มขึ้น	22) จำนวนแรงงานที่ได้รับการพัฒนาฝีมือแรงงาน	หลักสูตร	จังหวัด	ต้องพัฒนา	สำนักงานพัฒนาฝีมือแรงงานยโสธร	ไม่ได้จัดส่ง	
6) ส่งเสริมพัฒนาอาชีพ/การมีงานทำ/รายได้	6.1. พัฒนาคุณภาพฝีมือแรงงานในสาขาที่จำเป็น	ผู้ผ่านการฝึกอาชีพในสาขาที่เข้าฝึกอบรมสามารถประกอบอาชีพอิสระ	23) จำนวนแรงงานที่ได้รับการพัฒนาฝีมือแรงงานและได้งานทำ	หลักสูตร	จังหวัด	ต้องพัฒนา	สำนักงานพัฒนาฝีมือแรงงานยโสธร	ไม่ได้จัดส่ง	
6) ส่งเสริมพัฒนาอาชีพ/การมีงานทำ/รายได้	6.2. ให้ความรู้ ทักษะให้ชุมชนมีอาชีพเสริม เพื่อสร้างรายได้	ผลิตภัณฑ์มวลรวมของจังหวัด (GPP) เพิ่มขึ้น	24) จำนวนแรงงานที่เข้าร่วมกิจกรรมเสริมรายได้ แรงงาน หรือการฝึกอาชีพเสริม	หลักสูตร	จังหวัด	ต้องพัฒนา	สำนักงานพัฒนาฝีมือแรงงานยโสธร	ไม่ได้จัดส่ง	

ห่วงโซ่คุณค่า (VC)	ปัจจัยแห่งความสำเร็จ(CSF)	ตัวชี้วัด(KPI)	บัญชีสถิติทางการ	การจัดจำแนก	ระดับการนำเสนอผล	สถานะข้อมูล	หน่วยงาน	การจัดส่งข้อมูลให้ส่วนราชการส่วนกลาง	หมายเหตุ
6) ส่งเสริมพัฒนาอาชีพ/การมีงานทำ/รายได้	6.2. ให้ความรู้ทักษะให้ชุมชนมีอาชีพเสริม เพื่อสร้างรายได้	ร้อยละของครัวเรือนยากจนที่มีรายได้ผ่านเกณฑ์ จปฐ.	25) ครัวเรือนผ่านเกณฑ์ จปฐ.	ครัวเรือน	อำเภอ	พร้อมเผยแพร่	สำนักงานพัฒนาชุมชนจังหวัดยโสธร	จัดส่ง	
6) ส่งเสริมพัฒนาอาชีพ/การมีงานทำ/รายได้	6.2. ให้ความรู้ทักษะให้ชุมชนมีอาชีพเสริม เพื่อสร้างรายได้	ร้อยละของครัวเรือนยากจนที่มีรายได้ผ่านเกณฑ์ จปฐ.	26) ครัวเรือนตกเกณฑ์ จปฐ.	ครัวเรือน	อำเภอ	พร้อมเผยแพร่	สำนักงานพัฒนาชุมชนจังหวัดยโสธร	ไม่ได้จัดส่ง	
6) ส่งเสริมพัฒนาอาชีพ/การมีงานทำ/รายได้	6.3. สร้างอาชีพที่เหมาะสมกับชุมชน	ประชาชนมีคุณภาพชีวิตที่ดีเพิ่มขึ้น	27) จำนวนแรงงาน/สถานประกอบการที่ได้รับการตรวจสอบสุขภาพประจำปี	ราย	จังหวัด	พร้อมเผยแพร่	สำนักงานสวัสดิการและคุ้มครองแรงงานจังหวัดยโสธร	ไม่ได้จัดส่ง	
6) ส่งเสริมพัฒนาอาชีพ/การมีงานทำ/รายได้	6.3. สร้างอาชีพที่เหมาะสมกับชุมชน	ประชาชนมีคุณภาพชีวิตที่ดีเพิ่มขึ้น	28) จำนวนแรงงานจากสถานประกอบการ	ราย	จังหวัด	พร้อมเผยแพร่	สำนักงานสวัสดิการและคุ้มครองแรงงานจังหวัดยโสธร	ไม่ได้จัดส่ง	
6) ส่งเสริมพัฒนาอาชีพ/การมีงานทำ/รายได้	6.3. สร้างอาชีพที่เหมาะสมกับชุมชน	ประชาชนมีคุณภาพชีวิตที่ดีเพิ่มขึ้น	29) จำนวนผู้ประสบอันตรายหรือเจ็บป่วยเนื่องจากการทำงาน	ราย	จังหวัด	พร้อมเผยแพร่	สำนักงานสวัสดิการและคุ้มครองแรงงานจังหวัดยโสธร	ไม่ได้จัดส่ง	

ห่วงโซ่คุณค่า (VC)	ปัจจัยแห่งความสำเร็จ(CSF)	ตัวชี้วัด(KPI)	บัญชีสถิติทางการ	การจัดจำแนก	ระดับการนำเสนอผล	สถานะข้อมูล	หน่วยงาน	การจัดส่งข้อมูลให้ส่วนราชการส่วนกลาง	หมายเหตุ
6) ส่งเสริมพัฒนาอาชีพ/การมีงานทำ/รายได้	6.3. สร้างอาชีพที่เหมาะสมกับชุมชน	ประชาชนมีคุณภาพชีวิตที่ดีเพิ่มขึ้น	30) อัตราการประสบอันตรายหรือเจ็บป่วยเนื่องจากการทำงานต่อลูกจ้าง 1,000 ราย	ราย	จังหวัด	พร้อมเผยแพร่	สำนักงานสวัสดิการและคุ้มครองแรงงานจังหวัดยโสธร	ไม่ได้จัดส่ง	
6) ส่งเสริมพัฒนาอาชีพ/การมีงานทำ/รายได้	6.3. สร้างอาชีพที่เหมาะสมกับชุมชน	ประชาชนมีคุณภาพชีวิตที่ดีเพิ่มขึ้น	31) จำนวนแรงงานนอกระบบ	ราย	จังหวัด	พร้อมเผยแพร่	สำนักงานสถิติจังหวัดยโสธร	จัดส่ง	
6) ส่งเสริมพัฒนาอาชีพ/การมีงานทำ/รายได้	6.3. สร้างอาชีพที่เหมาะสมกับชุมชน	ประชาชนมีคุณภาพชีวิตที่ดีเพิ่มขึ้น	32) จำนวนแรงงานนอกระบบได้รับบาดเจ็บหรืออุบัติเหตุจากการทำงาน	ราย	จังหวัด	พร้อมเผยแพร่	สำนักงานสถิติจังหวัดยโสธร	จัดส่ง	
6) ส่งเสริมพัฒนาอาชีพ/การมีงานทำ/รายได้	6.3. สร้างอาชีพที่เหมาะสมกับชุมชน	ประชาชนมีคุณภาพชีวิตที่ดีเพิ่มขึ้น	33) จำนวนสถานประกอบการที่ปฏิบัติถูกต้องตามกฎหมายคุ้มครองความปลอดภัยในการทำงาน	แห่ง	จังหวัด	พร้อมเผยแพร่	สำนักงานสวัสดิการและคุ้มครองแรงงานจังหวัดยโสธร	ไม่ได้จัดส่ง	
6) ส่งเสริมพัฒนาอาชีพ/การมีงานทำ/รายได้	6.3. สร้างอาชีพที่เหมาะสมกับชุมชน	ประชาชนมีคุณภาพชีวิตที่ดีเพิ่มขึ้น	34) อัตราการปฏิบัติถูกต้องตามกฎหมายคุ้มครองความปลอดภัยในการทำงานของสถานประกอบกิจการ	-	จังหวัด	พร้อมเผยแพร่	สำนักงานสวัสดิการและคุ้มครองแรงงานจังหวัดยโสธร	ไม่ได้จัดส่ง	

ห่วงโซ่คุณค่า (VC)	ปัจจัยแห่งความสำเร็จ(CSF)	ตัวชี้วัด(KPI)	บัญชีสถิติทางการ	การจัดจำแนก	ระดับการนำเสนอผล	สถานะข้อมูล	หน่วยงาน	การจัดส่งข้อมูลให้ส่วนราชการส่วนกลาง	หมายเหตุ
6) ส่งเสริมพัฒนาอาชีพ/การมีงานทำ/รายได้	6.4. จัดกิจกรรมส่งเสริมการออมในชุมชนและเสริมรายได้แรงงาน	ประชาชนมีคุณภาพชีวิตที่ดีเพิ่มขึ้น	35) รายได้เฉลี่ยต่อเดือนของครัวเรือน	ประเภทครัวเรือน	จังหวัด	พร้อมเผยแพร่	สำนักงานสถิติจังหวัดยโสธร	จัดส่ง	
6) ส่งเสริมพัฒนาอาชีพ/การมีงานทำ/รายได้	6.4. จัดกิจกรรมส่งเสริมการออมในชุมชนและเสริมรายได้แรงงาน	ประชาชนมีคุณภาพชีวิตที่ดีเพิ่มขึ้น	36) รายจ่ายเฉลี่ยต่อเดือนของครัวเรือน	ประเภทครัวเรือน	จังหวัด	พร้อมเผยแพร่	สำนักงานสถิติจังหวัดยโสธร	จัดส่ง	
6) ส่งเสริมพัฒนาอาชีพ/การมีงานทำ/รายได้	6.4. จัดกิจกรรมส่งเสริมการออมในชุมชนและเสริมรายได้แรงงาน	ประชาชนมีคุณภาพชีวิตที่ดีเพิ่มขึ้น	37) หนี้สินเฉลี่ยต่อเดือนของครัวเรือน	ประเภทครัวเรือน	จังหวัด	พร้อมเผยแพร่	สำนักงานสถิติจังหวัดยโสธร	จัดส่ง	
6) ส่งเสริมพัฒนาอาชีพ/การมีงานทำ/รายได้	6.4. จัดกิจกรรมส่งเสริมการออมในชุมชนและเสริมรายได้แรงงาน	ประชาชนมีคุณภาพชีวิตที่ดีเพิ่มขึ้น	38) สมาชิกกองทุนการออมแห่งชาติ (กอช)	ราย	จังหวัด	พร้อมเผยแพร่	สำนักงานคลังจังหวัดยโสธร	ไม่ได้จัดส่ง	
6) ส่งเสริมพัฒนาอาชีพ/การมีงานทำ/รายได้	6.5. ลดปัญหาการว่างงานในพื้นที่	ประชาชนมีคุณภาพชีวิตที่ดีเพิ่มขึ้น	39) จำนวนกำลังแรงงานรวม	ราย	จังหวัด	พร้อมเผยแพร่	สำนักงานสถิติจังหวัดยโสธร	จัดส่ง	

ห่วงโซ่คุณค่า (VC)	ปัจจัยแห่งความสำเร็จ(CSF)	ตัวชี้วัด(KPI)	บัญชีสถิติทางการ	การจัดจำแนก	ระดับการนำเสนอผล	สถานะข้อมูล	หน่วยงาน	การจัดส่งข้อมูลให้ส่วนราชการส่วนกลาง	หมายเหตุ
6) ส่งเสริมพัฒนาอาชีพ/การมีงานทำ/รายได้	6.5. ลดปัญหาการว่างงานในพื้นที่	ประชาชนมีคุณภาพชีวิตที่ดีเพิ่มขึ้น	40) จำนวนผู้ว่างงาน	ราย	จังหวัด	พร้อมเผยแพร่	สำนักงานสถิติจังหวัดยโสธร	จัดส่ง	
6) ส่งเสริมพัฒนาอาชีพ/การมีงานทำ/รายได้	6.5. ลดปัญหาการว่างงานในพื้นที่	ประชาชนมีคุณภาพชีวิตที่ดีเพิ่มขึ้น	41) อัตราการว่างงาน	ราย	จังหวัด	พร้อมเผยแพร่	สำนักงานสถิติจังหวัดยโสธร	จัดส่ง	
6) ส่งเสริมพัฒนาอาชีพ/การมีงานทำ/รายได้	6.5. ลดปัญหาการว่างงานในพื้นที่	ประชาชนมีคุณภาพชีวิตที่ดีเพิ่มขึ้น	42) จำนวนผู้เสมือนว่างงาน	ราย	จังหวัด	พร้อมเผยแพร่	สำนักงานสถิติจังหวัดยโสธร	จัดส่ง	
7) การพัฒนาเมืองและชุมชนให้น่าอยู่มีระบบสาธารณูปโภคที่ดี	7.1. การพัฒนาเมืองให้น่าอยู่เพื่อให้ประชาชนอยู่ในสิ่งแวดล้อมที่ดีและมีคุณภาพ	ร้อยละที่ลดลงของการเกิดอุบัติเหตุทางท้องถนน	43) จำนวนคดีรับแจ้งอุบัติเหตุการจราจรทางบก	คดี	จังหวัด	พร้อมเผยแพร่	ตำรวจภูธรจังหวัดยโสธร	ไม่ได้จัดส่ง	
7) การพัฒนาเมืองและชุมชนให้น่าอยู่มีระบบสาธารณูปโภคที่ดี	7.1. การพัฒนาเมืองให้น่าอยู่เพื่อให้ประชาชนอยู่ในสิ่งแวดล้อมที่ดีและมีคุณภาพ	ร้อยละที่ลดลงของการเกิดอุบัติเหตุทางท้องถนน	44) จำนวนคนตายจากอุบัติเหตุการจราจรทางบก	ราย	จังหวัด	ต้องพัฒนา	ตำรวจภูธรจังหวัดยโสธร	ไม่ได้จัดส่ง	
7) การพัฒนาเมืองและชุมชนให้น่าอยู่มีระบบสาธารณูปโภคที่ดี	7.1. การพัฒนาเมืองให้น่าอยู่เพื่อให้ประชาชนอยู่ในสิ่งแวดล้อมที่ดีและมีคุณภาพ	ร้อยละที่ลดลงของการเกิดอุบัติเหตุทางท้องถนน	45) จำนวนคนบาดเจ็บจากอุบัติเหตุการจราจรทางบก	ราย	จังหวัด	ต้องพัฒนา	ตำรวจภูธรจังหวัดยโสธร	ไม่ได้จัดส่ง	

ห่วงโซ่คุณค่า (VC)	ปัจจัยแห่งความสำเร็จ(CSF)	ตัวชี้วัด(KPI)	บัญชีสถิติทางการ	การจัดจำแนก	ระดับการนำเสนอผล	สถานะข้อมูล	หน่วยงาน	การจัดส่งข้อมูลให้ส่วนราชการส่วนกลาง	หมายเหตุ
	ในสิ่งแวดล้อมที่ดีและมีคุณภาพ								
7) การพัฒนาเมืองและชุมชนให้น่าอยู่ มีระบบสาธารณูปโภคที่ดี	7.1. การพัฒนาเมืองให้น่าอยู่ เพื่อให้ประชาชนอยู่ในสิ่งแวดล้อมที่ดีและมีคุณภาพ	ประชาชนมีคุณภาพชีวิตที่ดีเพิ่มขึ้น	46) จำนวนคดีอาญาที่น่าสนใจ (รับแจ้ง)	คดี	จังหวัด	พร้อมเผยแพร่	ตำรวจภูธรจังหวัดยโสธร	ไม่ได้จัดส่ง	
7) การพัฒนาเมืองและชุมชนให้น่าอยู่ มีระบบสาธารณูปโภคที่ดี	7.1. การพัฒนาเมืองให้น่าอยู่ เพื่อให้ประชาชนอยู่ในสิ่งแวดล้อมที่ดีและมีคุณภาพ	ประชาชนมีคุณภาพชีวิตที่ดีเพิ่มขึ้น	47) จำนวนคดีอาญาที่น่าสนใจ (จับกุม)	คดี	จังหวัด	พร้อมเผยแพร่	ตำรวจภูธรจังหวัดยโสธร	ไม่ได้จัดส่ง	
7) การพัฒนาเมืองและชุมชนให้น่าอยู่ มีระบบสาธารณูปโภคที่ดี	7.1. การพัฒนาเมืองให้น่าอยู่ เพื่อให้ประชาชนอยู่ในสิ่งแวดล้อมที่ดีและมีคุณภาพ	ประชาชนมีคุณภาพชีวิตที่ดีเพิ่มขึ้น	48) จำนวนผู้ตกเป็นเหยื่ออาชญากรรม	ราย	จังหวัด	ต้องพัฒนา	ตำรวจภูธรจังหวัดยโสธร	ไม่ได้จัดส่ง	
7) การพัฒนาเมืองและชุมชนให้น่าอยู่ มีระบบสาธารณูปโภคที่ดี	7.1. การพัฒนาเมืองให้น่าอยู่ เพื่อให้ประชาชนอยู่ในสิ่งแวดล้อมที่ดีและมีคุณภาพ	ประชาชนมีคุณภาพชีวิตที่ดีเพิ่มขึ้น	49) จำนวนอาสาสมัครป้องกันปราบปรามอาชญากรรมของสำนักงาน	ราย	จังหวัด	ต้องพัฒนา	ตำรวจภูธรจังหวัดยโสธร	ไม่ได้จัดส่ง	

ห่วงโซ่คุณค่า (VC)	ปัจจัยแห่งความสำเร็จ(CSF)	ตัวชี้วัด(KPI)	บัญชีสถิติทางการ	การจัดจำแนก	ระดับการนำเสนอผล	สถานะข้อมูล	หน่วยงาน	การจัดส่งข้อมูลให้ส่วนราชการส่วนกลาง	หมายเหตุ
	ในสิ่งแวดล้อมที่ดีและมีคุณภาพ		ตำรวจแห่งชาติ (ตำรวจอาสา/ตำรวจบ้าน)						
7) การพัฒนาเมืองและชุมชนให้น่าอยู่ มีระบบสาธารณูปโภคที่ดี	7.1. การพัฒนาเมืองให้น่าอยู่ เพื่อให้ประชาชนอยู่ในสิ่งแวดล้อมที่ดีและมีคุณภาพ	ร้อยละของหมู่บ้าน/ชุมชนที่ไม่มีปัญหายาเสพติด	50) จำนวนการจับกุมคดียาเสพติด	คดี	จังหวัด	ต้องพัฒนา	ตำรวจภูธรจังหวัดยโสธร	ไม่ได้จัดส่ง	
7) การพัฒนาเมืองและชุมชนให้น่าอยู่ มีระบบสาธารณูปโภคที่ดี	7.1. การพัฒนาเมืองให้น่าอยู่ เพื่อให้ประชาชนอยู่ในสิ่งแวดล้อมที่ดีและมีคุณภาพ	ร้อยละของหมู่บ้าน/ชุมชนที่ไม่มีปัญหายาเสพติด	51) จำนวนผู้รับการบำบัดฟื้นฟู (สมัครใจบำบัด บังคับบำบัด และต้องโทษ)	ราย	จังหวัด	ต้องพัฒนา	สำนักงานสาธารณสุขจังหวัดยโสธร	ไม่ได้จัดส่ง	
7) การพัฒนาเมืองและชุมชนให้น่าอยู่ มีระบบสาธารณูปโภคที่ดี	7.1. การพัฒนาเมืองให้น่าอยู่ เพื่อให้ประชาชนอยู่ในสิ่งแวดล้อมที่ดีและมีคุณภาพ	ประชาชนมีคุณภาพชีวิตที่ดีเพิ่มขึ้น	52) จำนวนอาสาสมัครป้องกันปราบปรามอาชญากรรมส่วนท้องถิ่น (อพปร.)	ราย	จังหวัด	พร้อมเผยแพร่	ที่ทำการปกครองจังหวัดยโสธร	ไม่ได้จัดส่ง	
7) การพัฒนาเมืองและชุมชนให้น่าอยู่ มีระบบสาธารณูปโภคที่ดี	7.1. การพัฒนาเมืองให้น่าอยู่ เพื่อให้ประชาชนอยู่ในสิ่งแวดล้อมที่ดีและมีคุณภาพ	ประชาชนมีคุณภาพชีวิตที่ดีเพิ่มขึ้น	53) จำนวนผู้ประสพภัยจำแนกตามประเภทภัย	ประเภท	จังหวัด	พร้อมเผยแพร่	สำนักงานป้องกันและบรรเทาสาธารณภัย	ไม่ได้จัดส่ง	

ห่วงโซ่คุณค่า (VC)	ปัจจัยแห่งความสำเร็จ(CSF)	ตัวชี้วัด(KPI)	บัญชีสถิติทางการ	การจัดจำแนก	ระดับการนำเสนอผล	สถานะข้อมูล	หน่วยงาน	การจัดส่งข้อมูลให้ส่วนราชการส่วนกลาง	หมายเหตุ
	ในสิ่งแวดล้อมที่ดีและมีคุณภาพ						ธารณภัยจังหวัดยโสธร		
7) การพัฒนาเมืองและชุมชนให้น่าอยู่ มีระบบสาธารณูปโภคที่ดี	7.1. การพัฒนาเมืองให้น่าอยู่ เพื่อให้ประชาชนอยู่ในสิ่งแวดล้อมที่ดีและมีคุณภาพ	จำนวนหมู่บ้าน/ชุมชน มีแหล่งเรียนรู้/ชุมชนต้นแบบเพิ่มขึ้น	54) จำนวนหมู่บ้าน/ชุมชน มีแหล่งเรียนรู้/ชุมชนต้นแบบยโสธรโมเดล	แห่ง	จังหวัด	ต้องพัฒนา	สำนักงานพัฒนาชุมชนจังหวัดยโสธร	ไม่ได้จัดส่ง	
7) การพัฒนาเมืองและชุมชนให้น่าอยู่ มีระบบสาธารณูปโภคที่ดี	7.1. การพัฒนาเมืองให้น่าอยู่ เพื่อให้ประชาชนอยู่ในสิ่งแวดล้อมที่ดีและมีคุณภาพ	จำนวน อบท. ที่ได้จัดตั้งกองทุนสวัสดิการชุมชน (ดูแลสวัสดิการผู้ด้อยโอกาส)	55) จำนวน อบท. จัดตั้งกองทุนสวัสดิการชุมชน (ดูแลผู้ด้อยโอกาส)	แห่ง	จังหวัด	พร้อมเผยแพร่	สำนักงานพัฒนาสังคมและความมั่นคงของมนุษย์จังหวัดยโสธร	ไม่ได้จัดส่ง	

สถานะข้อมูล แบ่งเป็น 1. พร้อมเผยแพร่ 2. ต้องพัฒนา 3. ไม่มีหน่วยงานรับผิดชอบ 4. อื่นๆ

การส่งข้อมูลให้ส่วนราชการส่วนกลาง (กระทรวง กรม) แบ่งเป็น 1.จัดส่ง 2. ไม่ได้จัดส่ง เพื่อใช้ในการกำหนดหน่วยงานเจ้าของข้อมูล (Data Owner) และประสานกับกระทรวงกรมต้นสังกัดในการลงทะเบียนชุดข้อมูลในระบบบัญชีข้อมูลภาครัฐเพื่อให้บริการข้อมูลดังกล่าวต่อไป

3.4 ประเด็นการพัฒนาที่ 4 : อนุรักษ์ ป่าไม้ พัฒนา ทรัพยากรธรรมชาติและสิ่งแวดล้อม วัตถุประสงค์ เพื่อให้ทรัพยากรธรรมชาติและสิ่งแวดล้อมได้รับการอนุรักษ์ป่าไม้เพิ่มขึ้น

ตัวชี้วัด :

- 1) จำนวนพื้นที่ที่ได้รับประโยชน์จากการบริหารจัดการน้ำอย่างบูรณาการ (10,000 ไร่/ปี)
- 2) จำนวนพื้นที่แหล่งน้ำได้รับการพัฒนา เพื่ออนุรักษ์ ป่าไม้ ทรัพยากรสัตว์น้ำเพิ่มขึ้น (9 แห่ง/ปี)
- 3) ร้อยละพื้นที่ป่าในเขตป่าสงวนแห่งชาติและป่าอนุรักษ์ยังคงมีสภาพป่าสมบูรณ์ ได้รับการดูแลรักษาให้คงสภาพป่า (ร้อยละ 100)
- 4) ชุมชน/หมู่บ้านมีการลดขยะมูลฝอยและของเสียอันตรายชุมชนตั้งแต่ต้นทาง (เพิ่มขึ้นร้อยละ 80 ในปี 2570)
- 5) ร้อยละที่เพิ่มขึ้นของการใช้พลังงานทดแทน (ร้อยละ 0.5/ปี)
- 6) จำนวนพื้นที่สีเขียวเพิ่มขึ้น (1,000 ไร่/ปี)

ข้อมูลจากกรมป่าไม้ ได้เผยแพร่ข้อมูลพื้นที่ป่า โดยแปลงผลตีความจากภาพถ่ายดาวเทียม ปี พ.ศ. 2563 ของจังหวัดยโสธร มีเนื้อที่ 221,674.84 ไร่ หรือร้อยละ 8.59 ของพื้นที่จังหวัด และลดลงอย่างต่อเนื่องจากปี 2558 เป็นต้นมา อย่างไรก็ตามจังหวัดได้มีการส่งเสริมให้มีการปลูก ต้นไม้ อนุรักษ์ และฟื้นฟูทรัพยากรป่าไม้อย่างต่อเนื่อง ซึ่งจะต้องพัฒนาในเรื่องของการรักษาและขยายพื้นที่ป่า เพื่อแก้ปัญหาภัยแล้ง และน้ำท่วม ในขณะเดียวกันจะต้องมีการจัดระบบบริหารจัดการขยะเพื่อรองรับปัญหาที่จะเกิดขึ้นในอนาคต

3.4.1 ห่วงโซ่คุณค่า (Value Chain) ที่สอดคล้องกับแผนพัฒนาจังหวัด

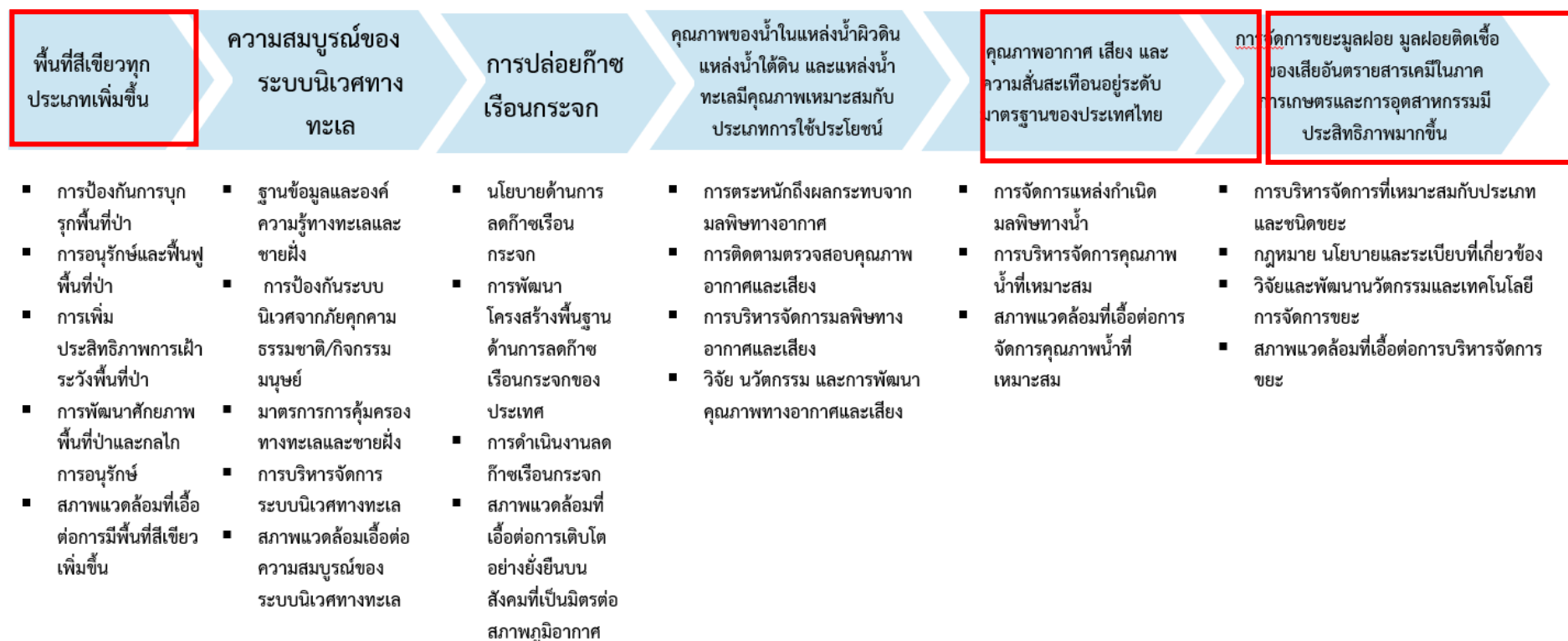
แนวคิดการจัดทำห่วงโซ่คุณค่าที่สอดคล้องกับแผนพัฒนาจังหวัดยโสธร ประเด็นการพัฒนาที่ 4 “อนุรักษ์ ป่าไม้ พัฒนา ทรัพยากรธรรมชาติและสิ่งแวดล้อม” โดยเริ่มจากการศึกษาห่วงโซ่คุณค่าของประเทศไทย 140 เป้าหมาย แผนแม่บทย่อยภายใต้แผนแม่บทภายใต้ยุทธศาสตร์ชาติ (23 ด้าน)

ประเด็น 6 พื้นที่และเมืองน่าอยู่อัจฉริยะ แผนย่อย 2 การพัฒนาพื้นที่เมือง ชนบท เกษตรกรรมและอุตสาหกรรมเชิงนิเวศ ที่มีการบริหารจัดการตามแผนผังภูมิโนเวศอย่างยั่งยืน เป้าหมาย 060201 เมืองมีระบบจัดการสิ่งแวดล้อมและ มลพิษที่มีประสิทธิภาพ ครอบคลุมและได้มาตรฐาน

ประเด็น 18 การเติบโตอย่างยั่งยืน แผนแม่บทย่อย 18.1 การสร้างการเติบโตอย่างยั่งยืนบนสังคมเศรษฐกิจสีเขียว เป้าหมาย 180102 พื้นที่สีเขียวทุกประเภทเพิ่มขึ้น

ประเด็น 19 การบริหารจัดการน้ำทั้งระบบ แผนแม่บทย่อย 1 การพัฒนาการจัดการน้ำเชิงลุ่มน้ำทั้งระบบ เพื่อเพิ่มความมั่นคงด้านน้ำของประเทศ เป้าหมาย 190101ระดับความมั่นคง ด้านน้ำอุปโภคบริโภค เพิ่มขึ้นจากระดับ 3 ให้เป็นระดับ 4 (สูงสุดที่ระดับ 5) รวมทั้งศึกษาห่วงโซ่ คุณค่ามาตรฐาน (Generic Value Chain) ประเด็นการอนุรักษ์และพัฒนาทรัพยากรธรรมชาติ (ดิน ป่าไม้ ชายฝั่ง ทะเล) จากนั้นดำเนินการจัดทำห่วงโซ่คุณค่า (Value Chain) ที่สอดคล้องกับแผนพัฒนาจังหวัดยโสธร เรื่อง “การบริหารจัดการทรัพยากรธรรมชาติและสิ่งแวดล้อม จังหวัดยโสธร” ได้ดังภาพ 19

ห่วงโซ่คุณค่า (Value Chain) “ทรัพยากรธรรมชาติและสิ่งแวดล้อม”



ภาพ 17 ห่วงโซ่คุณค่า (Value Chain) “การท่องเที่ยว”

ห่วงโซ่คุณค่า (Value Chain) “การบริหารจัดการทรัพยากรธรรมชาติและสิ่งแวดล้อม จังหวัดยโสธร”



ภาพ 18 ห่วงโซ่คุณค่า (Value Chain) “การส่งเสริมการท่องเที่ยว จังหวัดยโสธร”

3.4.2 ผังสถิติทางการ

การจัดทำผังสถิติทางการประเด็นการพัฒนาที่ 4: “อนุรักษ์ ปันฟู พัฒนา ทรัพยากรธรรมชาติ และสิ่งแวดล้อม” หลังจากที่ได้มีการศึกษาแนวทางการพัฒนาจังหวัด (ประเด็นการพัฒนาที่ 4) ที่สอดคล้องกับห่วงโซ่คุณค่า (Value Chain) ที่สอดคล้องกับแผนพัฒนาจังหวัดยโสธรแล้ว จะต้องมีการคัดเลือกปัจจัยสู่ความสำเร็จ (Critical Success Factor) ที่มีความสำคัญในการบริหารงานในจังหวัด จากนั้นจัดทำผังสถิติทางการ “ การบริหารจัดการทรัพยากรธรรมชาติและสิ่งแวดล้อม จังหวัดยโสธร” โดยศึกษายุทธศาสตร์กลยุทธ์ แนวทางการพัฒนา ตลอดจนตัวชี้วัดภายใต้แผนระดับ 3 เช่น แผนการส่งเสริมการรักษาคุณภาพสิ่งแวดล้อมแห่งชาติ เป็นต้น ที่สอดคล้องกับปัจจัยสู่ความสำเร็จ (Critical Success Factor) พร้อมทั้งกำหนดรายการข้อมูลสถิติที่สำคัญ และจำเป็น จึงสามารถสรุปผังสถิติทางการ “การบริหารจัดการพัฒนาทรัพยากรธรรมชาติและสิ่งแวดล้อม จังหวัดยโสธร” ดังตาราง 14

ตาราง 14 ผังสถิติทางการ “การบริหารจัดการทรัพยากรธรรมชาติและสิ่งแวดล้อม จังหวัดยโสธร”

ห่วงโซ่คุณค่า (VC)	ปัจจัยแห่งความสำเร็จ(CSF)	ตัวชี้วัด(KPI)	บัญชีสถิติทางการ	การจัดจำแนก	ระดับการนำเสนอผล	สถานะข้อมูล	หน่วยงาน	การจัดส่งข้อมูลให้ส่วนราชการส่วนกลาง	หมายเหตุ
1) ป้องกันภัยและแก้ไขปัญหาการทรัพยากรธรรมชาติ	1.1 ป้องกันและแก้ไข ปัญหาการตัดไม้ทำลายป่า	ร้อยละพื้นที่ป่าในเขตป่าสงวนแห่งชาติและป่าอนุรักษ์ยังคงมีสภาพป่าสมบูรณ์ได้รับการดูแลรักษาให้คงสภาพป่า	1) อัตราพื้นที่ป่าอนุรักษ์ถูกบุกรุกทำลาย	-	จังหวัด	ต้องพัฒนา	สำนักงานทรัพยากรธรรมชาติและสิ่งแวดล้อมจังหวัดยโสธร	ไม่ได้จัดส่ง	
1) ป้องกันภัยและแก้ไขปัญหาการทรัพยากรธรรมชาติ	1.1 ป้องกันและแก้ไข ปัญหาการตัดไม้ทำลายป่า	ร้อยละพื้นที่ป่าในเขตป่าสงวนแห่งชาติและป่าอนุรักษ์ยังคงมีสภาพป่าสมบูรณ์ได้รับการดูแลรักษาให้คงสภาพป่า	2) พื้นที่ป่าในเขตสงวนแห่งชาติ และป่าอนุรักษ์ที่ยังคงมีสภาพป่าสมบูรณ์	ประเภท	จังหวัด	ยังไม่มีการจัดเก็บ	สำนักงานทรัพยากรธรรมชาติและสิ่งแวดล้อมจังหวัดยโสธร	ไม่ได้จัดส่ง	
1) ป้องกันภัยและแก้ไขปัญหาการทรัพยากรธรรมชาติ	1.2 ป้องกันการพังทลายของดิน	ร้อยละพื้นที่ป่าในเขตป่าสงวนแห่งชาติและป่าอนุรักษ์ยังคงมีสภาพป่าสมบูรณ์ได้รับการดูแลรักษาให้คงสภาพป่า	3) จำนวนปัญหาการพังทลายของดิน	แห่ง	จังหวัด	พร้อมเผยแพร่	สำนักงานโยธาและผังเมืองจังหวัดยโสธร	ไม่ได้จัดส่ง	

ห่วงโซ่คุณค่า (VC)	ปัจจัยแห่งความสำเร็จ(CSF)	ตัวชี้วัด(KPI)	บัญชีสถิติทางการ	การจัดจำแนก	ระดับการนำเสนอผล	สถานะข้อมูล	หน่วยงาน	การจัดส่งข้อมูลให้ส่วนราชการส่วนกลาง	หมายเหตุ
1) ป้องกันภัยและแก้ไขปัญหาการทรมานทางวัฒนธรรมชาติ	1.3 เพิ่มประสิทธิภาพการป้องกัน ดูแลป่าไม้	ร้อยละพื้นที่ป่าในเขตป่าสงวนแห่งชาติและป่าอนุรักษ์ยังคงมีสภาพป่าสมบูรณ์ได้รับการดูแลรักษาให้คงสภาพป่า	4) จำนวนโครงการฟื้นฟู/สร้าง ทรมานการป่าไม้และแหล่งน้ำให้มีความสมบูรณ์มากขึ้น	โครงการ	จังหวัด	ต้องพัฒนา	สำนักงานทรัพยากรธรรมชาติและสิ่งแวดล้อมจังหวัดยโสธร	ไม่ได้จัดส่ง	
1) ป้องกันภัยและแก้ไขปัญหาการทรมานทางวัฒนธรรมชาติ	1.3 เพิ่มประสิทธิภาพการป้องกัน ดูแลป่าไม้	ร้อยละพื้นที่ป่าในเขตป่าสงวนแห่งชาติและป่าอนุรักษ์ยังคงมีสภาพป่าสมบูรณ์ได้รับการดูแลรักษาให้คงสภาพป่า	5) จำนวนผู้เข้าร่วมโครงการฟื้นฟู/สร้าง ทรมานการป่าไม้และแหล่งน้ำให้มีความสมบูรณ์มากขึ้น	โครงการ	จังหวัด	ต้องพัฒนา	สำนักงานทรัพยากรธรรมชาติและสิ่งแวดล้อมจังหวัดยโสธร	ไม่ได้จัดส่ง	
1) ป้องกันภัยและแก้ไขปัญหาการทรมานทางวัฒนธรรมชาติ	1.3 เพิ่มประสิทธิภาพการป้องกัน ดูแลป่าไม้	ร้อยละพื้นที่ป่าในเขตป่าสงวนแห่งชาติและป่าอนุรักษ์ยังคงมีสภาพป่าสมบูรณ์ได้รับการดูแลรักษาให้คงสภาพป่า	6) จำนวนเกษตรกรและภาคีเครือข่ายชุมชนที่เข้าร่วมโครงการอนุรักษ์ป่าไม้และแหล่งน้ำ	ราย	จังหวัด	ต้องพัฒนา	สำนักงานทรัพยากรธรรมชาติและสิ่งแวดล้อมจังหวัดยโสธร	ไม่ได้จัดส่ง	

ห่วงโซ่คุณค่า (VC)	ปัจจัยแห่งความสำเร็จ(CSF)	ตัวชี้วัด(KPI)	บัญชีสถิติทางการ	การจัดจำแนก	ระดับการนำเสนอผล	สถานะข้อมูล	หน่วยงาน	การจัดส่งข้อมูลให้ส่วนราชการส่วนกลาง	หมายเหตุ
1) ป้องกันภัยและแก้ไขปัญหามลพิษภัยธรรมชาติ	1.3 เพิ่มประสิทธิภาพการป้องกัน ดูป่าไม้	ร้อยละพื้นที่ป่าในเขตป่าสงวนแห่งชาติและป่าอนุรักษ์ยังคงมีสภาพป่าสมบูรณ์ ได้รับการดูแลรักษาให้คงสภาพป่า	7) จำนวนสมาชิกของเครือข่ายชุมชนที่เข้าร่วมโครงการอนุรักษ์ป่าไม้และแหล่งน้ำ	ราย	จังหวัด	ต้องพัฒนา	สำนักงานทรัพยากรธรรมชาติและสิ่งแวดล้อมจังหวัดยโสธร	ไม่ได้จัดส่ง	
2) อนุรักษ์ฟื้นฟูทรัพยากรธรรมชาติ	2.1 ฟื้นฟูและปรับปรุงคุณภาพดินโดยเฉพาะในพื้นที่เกษตรกรรม	จำนวนพื้นที่ที่ได้รับประโยชน์จากการบริหารจัดการน้ำอย่างบูรณาการ	8) จำนวนพื้นที่ขาดแคลนน้ำ	ประเภท/เขต	จังหวัด	พร้อมเผยแพร่	โครงการชลประทานยโสธร	ไม่ได้จัดส่ง	
2) อนุรักษ์ฟื้นฟูทรัพยากรธรรมชาติ	2.1 ฟื้นฟูและปรับปรุงคุณภาพดินโดยเฉพาะในพื้นที่เกษตรกรรม	จำนวนพื้นที่ที่ได้รับประโยชน์จากการบริหารจัดการน้ำอย่างบูรณาการ	9) พื้นที่ทำการเกษตรได้รับน้ำเพื่อการเกษตรอย่างเพียงพอ	ประเภท/เขต	จังหวัด	พร้อมเผยแพร่	โครงการชลประทานยโสธร	ไม่ได้จัดส่ง	
2) อนุรักษ์ฟื้นฟูทรัพยากรธรรมชาติ	2.2 ฟื้นฟูสภาพป่า/ระบบนิเวศน์	ร้อยละพื้นที่ป่าในเขตป่าสงวนแห่งชาติและป่าอนุรักษ์ยังคงมีสภาพป่าสมบูรณ์ ได้รับการดูแลรักษาให้คงสภาพป่า	10) จำนวนพื้นที่ป่าไม้ของจังหวัด	ประเภท	จังหวัด	พร้อมเผยแพร่	สำนักงานทรัพยากรธรรมชาติและสิ่งแวดล้อมจังหวัดยโสธร	จัดส่ง	

ห่วงโซ่คุณค่า (VC)	ปัจจัยแห่งความสำเร็จ(CSF)	ตัวชี้วัด(KPI)	บัญชีสถิติทางการ	การจัดจำแนก	ระดับการนำเสนอผล	สถานะข้อมูล	หน่วยงาน	การจัดส่งข้อมูลให้ส่วนราชการส่วนกลาง	หมายเหตุ
2) อนุรักษ์ฟื้นฟูทรัพยากรธรรมชาติ	2.2 ฟื้นฟูสภาพป่า/ระบบนิเวศน์	จำนวนพื้นที่แหล่งน้ำได้รับการพัฒนาเพื่ออนุรักษ์ ฟื้นฟูทรัพยากรสัตว์น้ำเพิ่มขึ้น	11) จำนวนแหล่งน้ำที่ได้รับการอนุรักษ์ฟื้นฟู	ประเภท	จังหวัด	ต้องพัฒนา	สำนักงานทรัพยากรธรรมชาติและสิ่งแวดล้อมจังหวัดยโสธร	ไม่ได้จัดส่ง	
2) อนุรักษ์ฟื้นฟูทรัพยากรธรรมชาติ	2.2 ฟื้นฟูสภาพป่า/ระบบนิเวศน์	จำนวนพื้นที่แหล่งน้ำได้รับการพัฒนาเพื่ออนุรักษ์ ฟื้นฟูทรัพยากรสัตว์น้ำเพิ่มขึ้น	12) ปริมาณออกซิเจนที่ละลายน้ำ (dissolved oxygen, DO)	-	จังหวัด	พร้อมเผยแพร่	สำนักงานทรัพยากรธรรมชาติและสิ่งแวดล้อมจังหวัดยโสธร	จัดส่ง	
2) อนุรักษ์ฟื้นฟูทรัพยากรธรรมชาติ	2.2 ฟื้นฟูสภาพป่า/ระบบนิเวศน์	จำนวนพื้นที่แหล่งน้ำได้รับการพัฒนาเพื่ออนุรักษ์ ฟื้นฟูทรัพยากรสัตว์น้ำเพิ่มขึ้น	13) จำนวนแหล่งน้ำที่มีค่าโดยปริมาณออกซิเจนที่ละลายน้ำ (dissolved oxygen, DO) จะต้องสูง (5-8 มล./ลิตร)	แหล่ง	จังหวัด	พร้อมเผยแพร่	สำนักงานทรัพยากรธรรมชาติและสิ่งแวดล้อมจังหวัดยโสธร	ไม่ได้จัดส่ง	
2) อนุรักษ์ฟื้นฟูทรัพยากรธรรมชาติ	2.2 ฟื้นฟูสภาพป่า/ระบบนิเวศน์	ร้อยละพื้นที่ป่าในเขตป่าสงวนแห่งชาติและป่าอนุรักษ์ยังคงมีสภาพป่าสมบูรณ์ได้รับการดูแลรักษาให้คงสภาพป่า	14) จำนวนพื้นที่ป่าที่ได้รับการฟื้นฟู	ประเภท	จังหวัด	ต้องพัฒนา	สำนักงานทรัพยากรธรรมชาติและสิ่งแวดล้อมจังหวัดยโสธร	ไม่ได้จัดส่ง	

ห่วงโซ่คุณค่า (VC)	ปัจจัยแห่งความสำเร็จ(CSF)	ตัวชี้วัด(KPI)	บัญชีสถิติทางการ	การจัดจำแนก	ระดับการนำเสนอผล	สถานะข้อมูล	หน่วยงาน	การจัดส่งข้อมูลให้ส่วนราชการส่วนกลาง	หมายเหตุ
2) อนุรักษ์ฟื้นฟูทรัพยากรธรรมชาติ	2.2 ฟื้นฟูสภาพป่า/ระบบนิเวศน์	จำนวนพื้นที่แหล่งน้ำได้รับการพัฒนาเพื่ออนุรักษ์ ฟื้นฟูทรัพยากรสัตว์น้ำเพิ่มขึ้น	15) จำนวนโครงการอนุรักษ์ป่าไม้และแหล่งน้ำ	โครงการ	จังหวัด	ต้องพัฒนา	สำนักงานทรัพยากรธรรมชาติและสิ่งแวดล้อมจังหวัดยโสธร	ไม่ได้จัดส่ง	
2) อนุรักษ์ฟื้นฟูทรัพยากรธรรมชาติ	2.2 ฟื้นฟูสภาพป่า/ระบบนิเวศน์	จำนวนพื้นที่แหล่งน้ำได้รับการพัฒนาเพื่ออนุรักษ์ ฟื้นฟูทรัพยากรสัตว์น้ำเพิ่มขึ้น	16) จำนวนพื้นที่แหล่งน้ำที่ได้รับการพัฒนา เพื่ออนุรักษ์ฟื้นฟูทรัพยากรสัตว์น้ำ	ประเภท/เขต	จังหวัด	ยังไม่มีการจัดเก็บ	โครงการชลประทานยโสธร/สำนักงานประมงจังหวัดยโสธร	ไม่ได้จัดส่ง	
4) พัฒนาการจัดสรรทรัพยากรธรรมชาติเพื่อการใช้ประโยชน์อย่างยั่งยืน	4.1 พัฒนาระบบโครงสร้างการทำงานเชิงบูรณาการของหน่วยงานและชุมชนที่เกี่ยวข้อง	จำนวนพื้นที่ที่ได้รับประโยชน์จากการบริหารจัดการน้ำอย่างบูรณาการ	17) จำนวนพื้นที่ที่ได้รับประโยชน์จากการบริหารจัดการน้ำอย่างบูรณาการ	ประเภท/เขต	จังหวัด	ยังไม่มีการจัดเก็บ	โครงการชลประทานยโสธร	ไม่ได้จัดส่ง	
4) พัฒนาการจัดสรรทรัพยากรธรรมชาติเพื่อการใช้ประโยชน์อย่างยั่งยืน	4.2 พัฒนาระบบฐานข้อมูลในสารสนเทศและองค์ความรู้ เพื่อการบริหารจัดการทรัพยากรธรรมชาติ	จำนวนพื้นที่ที่ได้รับประโยชน์จากการบริหารจัดการน้ำอย่างบูรณาการ	18) จำนวนครัวเรือนที่ขาดแคลนน้ำเพื่ออุปโภคและบริโภค	ครัวเรือน	จังหวัด	พร้อมเผยแพร่	สำนักงานพัฒนาชุมชนจังหวัดยโสธร	ไม่ได้จัดส่ง	

ห่วงโซ่คุณค่า (VC)	ปัจจัยแห่งความสำเร็จ(CSF)	ตัวชี้วัด(KPI)	บัญชีสถิติทางการ	การจัดจำแนก	ระดับการนำเสนอผล	สถานะข้อมูล	หน่วยงาน	การจัดส่งข้อมูลให้ส่วนราชการส่วนกลาง	หมายเหตุ
4) พัฒนาการจัดสรรทรัพยากรธรรมชาติเพื่อการใช้ประโยชน์อย่างยั่งยืน	4.2 พัฒนาระบบฐานข้อมูลในสารสนเทศและองค์ความรู้เพื่อการบริหารจัดการทรัพยากรธรรมชาติ	ร้อยละพื้นที่ป่าในเขตป่าสงวนแห่งชาติและป่าอนุรักษ์ยังคงมีสภาพป่าสมบูรณ์ได้รับการดูแลรักษาให้คงสภาพป่า	19) พื้นที่ป่าในเขตสงวนแห่งชาติ	ประเภท	จังหวัด	ยังไม่มี การจัดเก็บ	สำนักงานทรัพยากรธรรมชาติและสิ่งแวดล้อมจังหวัดยโสธร	จัดส่ง	
4) พัฒนาการจัดสรรทรัพยากรธรรมชาติเพื่อการใช้ประโยชน์อย่างยั่งยืน	4.2 พัฒนาระบบฐานข้อมูลในสารสนเทศและองค์ความรู้เพื่อการบริหารจัดการทรัพยากรธรรมชาติ	ร้อยละพื้นที่ป่าในเขตป่าสงวนแห่งชาติและป่าอนุรักษ์ยังคงมีสภาพป่าสมบูรณ์ได้รับการดูแลรักษาให้คงสภาพป่า	20) พื้นที่ป่าชุมชนที่ขึ้นทะเบียน	ประเภท	จังหวัด	ยังไม่มี การจัดเก็บ	สำนักงานทรัพยากรธรรมชาติและสิ่งแวดล้อมจังหวัดยโสธร	ไม่ได้จัดส่ง	
4) พัฒนาการจัดสรรทรัพยากรธรรมชาติเพื่อการใช้ประโยชน์อย่างยั่งยืน	4.2 พัฒนาระบบฐานข้อมูลในสารสนเทศและองค์ความรู้เพื่อการบริหารจัดการทรัพยากรธรรมชาติ	ชุมชน/หมู่บ้านมีการลดขยะมูลฝอยและของเสียอันตรายชุมชนตั้งแต่ต้นทาง	21) จำนวนหมู่บ้าน/ชุมชนที่มีการลดขยะมูลฝอย และของเสียอันตรายชุมชนตั้งแต่ต้นทาง	แห่ง	จังหวัด	พร้อมเผยแพร่	สำนักงานส่งเสริมการปกครองส่วนท้องถิ่นจังหวัดยโสธร	ไม่ได้จัดส่ง	KPI
4) พัฒนาการจัดสรรทรัพยากรธรรมชาติ	4.2 พัฒนาระบบฐานข้อมูลในสารสนเทศและองค์	ชุมชน/หมู่บ้านมีการลดขยะมูลฝอยและของเสีย	22) ขัอร้องเรียนด้านปัญหามลภาวะในพื้นที่จังหวัด	ประเภท	จังหวัด	ยังไม่มี การจัดเก็บ	สำนักงานทรัพยากรธรรมชาติ	ไม่ได้จัดส่ง	

ห่วงโซ่คุณค่า (VC)	ปัจจัยแห่งความสำเร็จ(CSF)	ตัวชี้วัด(KPI)	บัญชีสถิติทางการ	การจัดจำแนก	ระดับการนำเสนอผล	สถานะข้อมูล	หน่วยงาน	การจัดส่งข้อมูลให้ส่วนราชการส่วนกลาง	หมายเหตุ
เพื่อการใช้ประโยชน์อย่างยั่งยืน	ความรู้ เพื่อการบริหารจัดการทรัพยากรธรรมชาติ	อันตรายชุมชนตั้งแต่ต้นทาง					และสิ่งแวดล้อมจังหวัดยโสธร		
4) พัฒนาการจัดสรรทรัพยากรธรรมชาติเพื่อการใช้ประโยชน์อย่างยั่งยืน	4.2 พัฒนาระบบฐานข้อมูลในสารสนเทศและองค์ความรู้ เพื่อการบริหารจัดการทรัพยากรธรรมชาติ	ชุมชน/หมู่บ้านมีการลดขยะมูลฝอยและของเสียอันตรายชุมชนตั้งแต่ต้นทาง	23) ค่าวัดปริมาณฝุ่นละอองขนาดเล็ก (PM10) เฉลี่ย	-	จังหวัด	ต้องพัฒนา	สำนักงานทรัพยากรธรรมชาติและสิ่งแวดล้อมจังหวัดยโสธร	จัดส่ง	
4) พัฒนาการจัดสรรทรัพยากรธรรมชาติเพื่อการใช้ประโยชน์อย่างยั่งยืน	4.2 พัฒนาระบบฐานข้อมูลในสารสนเทศและองค์ความรู้ เพื่อการบริหารจัดการทรัพยากรธรรมชาติ	ชุมชน/หมู่บ้านมีการลดขยะมูลฝอยและของเสียอันตรายชุมชนตั้งแต่ต้นทาง	24) ค่าวัดปริมาณฝุ่นละอองขนาดเล็ก (PM/2.5) เฉลี่ย	-	จังหวัด	ยังไม่มีการจัดเก็บ	สำนักงานทรัพยากรธรรมชาติและสิ่งแวดล้อมจังหวัดยโสธร	จัดส่ง	
4) พัฒนาการจัดสรรทรัพยากรธรรมชาติเพื่อการใช้ประโยชน์อย่างยั่งยืน	4.2 พัฒนาระบบฐานข้อมูลในสารสนเทศและองค์ความรู้ เพื่อการบริหารจัดการทรัพยากรธรรมชาติ	ชุมชน/หมู่บ้านมีการลดขยะมูลฝอยและของเสียอันตรายชุมชนตั้งแต่ต้นทาง	25) ปริมาณขยะที่เกิดขึ้น	ประเภท	จังหวัด	พร้อมเผยแพร่	สำนักงานส่งเสริมการปกครองส่วนท้องถิ่นจังหวัดยโสธร	จัดส่ง	ข้อมูลกลาง

ห่วงโซ่คุณค่า (VC)	ปัจจัยแห่งความสำเร็จ(CSF)	ตัวชี้วัด(KPI)	บัญชีสถิติทางการ	การจัดจำแนก	ระดับการนำเสนอผล	สถานะข้อมูล	หน่วยงาน	การจัดส่งข้อมูลให้ส่วนราชการส่วนกลาง	หมายเหตุ
4) พัฒนาการจัดสรรทรัพยากรธรรมชาติเพื่อการใช้ประโยชน์อย่างยั่งยืน	4.2 พัฒนาระบบฐานข้อมูลในสารสนเทศและองค์ความรู้เพื่อการบริหารจัดการทรัพยากรธรรมชาติ	ชุมชน/หมู่บ้านมีการลดขยะมูลฝอยและของเสียอันตรายชุมชนตั้งแต่ต้นทาง	26) ปริมาณขยะที่ถูกนำไปใช้ประโยชน์	ประเภท	จังหวัด	พร้อมเผยแพร่	สำนักงานส่งเสริมการปกครองส่วนท้องถิ่นจังหวัดยโสธร	จัดส่ง	ข้อมูลกลาง
4) พัฒนาการจัดสรรทรัพยากรธรรมชาติเพื่อการใช้ประโยชน์อย่างยั่งยืน	4.2 พัฒนาระบบฐานข้อมูลในสารสนเทศและองค์ความรู้เพื่อการบริหารจัดการทรัพยากรธรรมชาติ	ชุมชน/หมู่บ้านมีการลดขยะมูลฝอยและของเสียอันตรายชุมชนตั้งแต่ต้นทาง	27) ปริมาณขยะที่มีการเก็บขนไปกำจัด	ประเภท	จังหวัด	พร้อมเผยแพร่	สำนักงานส่งเสริมการปกครองส่วนท้องถิ่นจังหวัดยโสธร	จัดส่ง	ข้อมูลกลาง
4) พัฒนาการจัดสรรทรัพยากรธรรมชาติเพื่อการใช้ประโยชน์อย่างยั่งยืน	4.2 พัฒนาระบบฐานข้อมูลในสารสนเทศและองค์ความรู้เพื่อการบริหารจัดการทรัพยากรธรรมชาติ	ชุมชน/หมู่บ้านมีการลดขยะมูลฝอยและของเสียอันตรายชุมชนตั้งแต่ต้นทาง	28) ปริมาณขยะสะสม	ประเภท	จังหวัด	ต้องพัฒนา	สำนักงานส่งเสริมการปกครองส่วนท้องถิ่นจังหวัดยโสธร	จัดส่ง	ข้อมูลกลาง

สถานะข้อมูล แบ่งเป็น 1. พร้อมเผยแพร่ 2. ต้องพัฒนา 3. ไม่มีหน่วยงานรับผิดชอบ 4. อื่นๆ

การส่งข้อมูลให้ส่วนราชการส่วนกลาง (กระทรวง กรม) แบ่งเป็น 1.จัดส่ง 2. ไม่ได้จัดส่ง เพื่อใช้ในการกำหนดหน่วยงานเจ้าของข้อมูล (Data Owner) และประสานกับกระทรวงกรมต้นสังกัดในการลงทะเบียนชุดข้อมูลในระบบบัญชีข้อมูลภาครัฐเพื่อให้บริการข้อมูลดังกล่าวต่อไป



ผังสถิติทางการ



ชุดข้อมูลสถิติทางการ



คำอธิบายข้อมูล (Metadata)

สถานการณ์สถิติทางการ

วิเคราะห์สถานการณ์สถิติทางการตามแผนพัฒนาสถิติระดับจังหวัด พ.ศ. 2566-2570 จังหวัดยโสธร

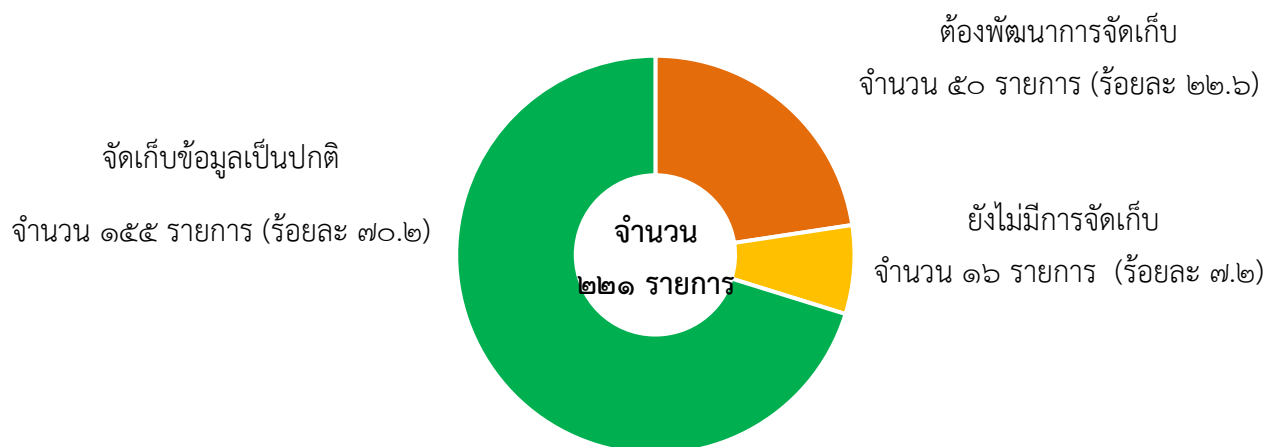
การตรวจสอบสถานะบัญชีสถิติทางการตามประเด็นการพัฒนาจังหวัดยโสธรทั้ง 4 ประเด็น สรุปสถานการณ์สถิติทางการแผนพัฒนาสถิติระดับจังหวัด พ.ศ. 2566 -2570 โดยจำแนกสถานะบัญชีสถิติทางการออกเป็น 3 สถานะ ประกอบด้วย บัญชีสถิติทางการที่มีการจัดเก็บข้อมูลเป็นปกติ บัญชีสถิติทางการที่ต้องพัฒนาการจัดเก็บ และบัญชีสถิติทางการที่ยังไม่มีการจัดเก็บ ดังนี้

- ภาพรวมตามประเด็นการพัฒนามีรายการสถิติทางการทั้งสิ้น 221 รายการ
- ภาพรวมการส่งเสริมการทำเกษตรอินทรีย์ (Pain Point) มีรายการสถิติทางการทั้งสิ้น 58 รายการ มีรายละเอียดดังนี้

1. สถานการณ์สถิติทางการตามประเด็นการพัฒนา

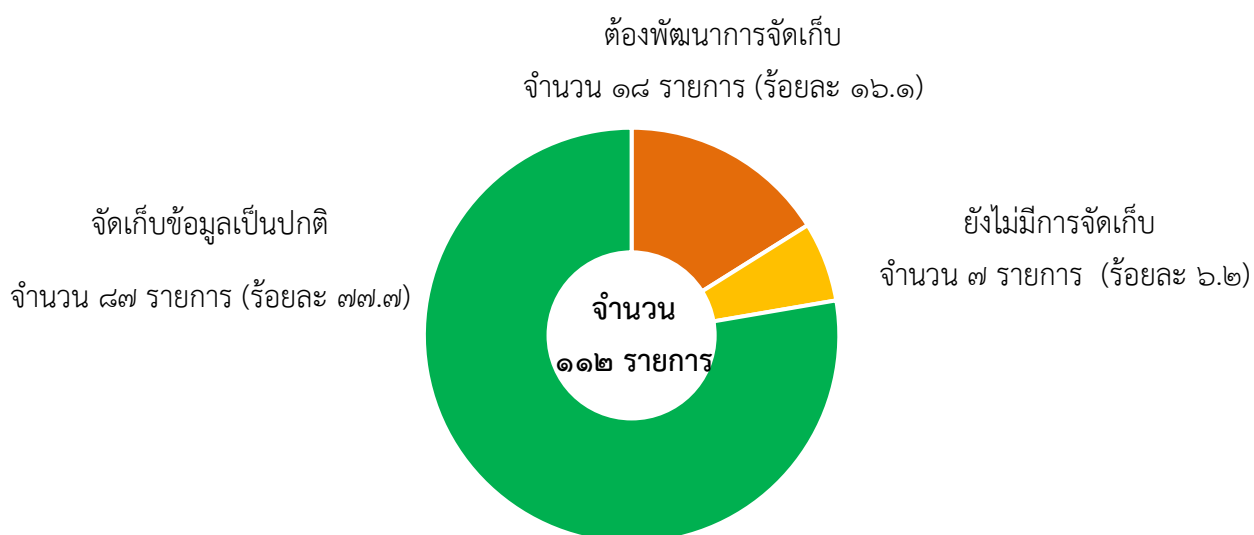
สถิติทางการตามประเด็นการพัฒนาจังหวัด	รวม	มีการจัดเก็บข้อมูล		ยังไม่มี การจัดเก็บ ข้อมูล
		ปกติ	ต้อง พัฒนาการ จัดเก็บ	
รวม	221	155	50	16
1) ส่งเสริมเกษตรอินทรีย์ครบวงจรและได้มาตรฐาน	112	87	18	7
2) ส่งเสริมภูมิปัญญาท้องถิ่น วัฒนธรรมประเพณี และการค้าการท่องเที่ยว	26	19	5	2
3) ยกระดับคุณภาพชีวิต เสริมสร้างความเข้มแข็ง และความมั่นคงของ ครอบครัว ชุมชน และสังคม	55	38	17	0
4) อนุรักษ์ ฟื้นฟู พัฒนา ทรัพยากรธรรมชาติและสิ่งแวดล้อม	28	11	10	7

แผนภูมิ ภาพรวมสถานการณ์สถิติทางการ จังหวัดยโสธร

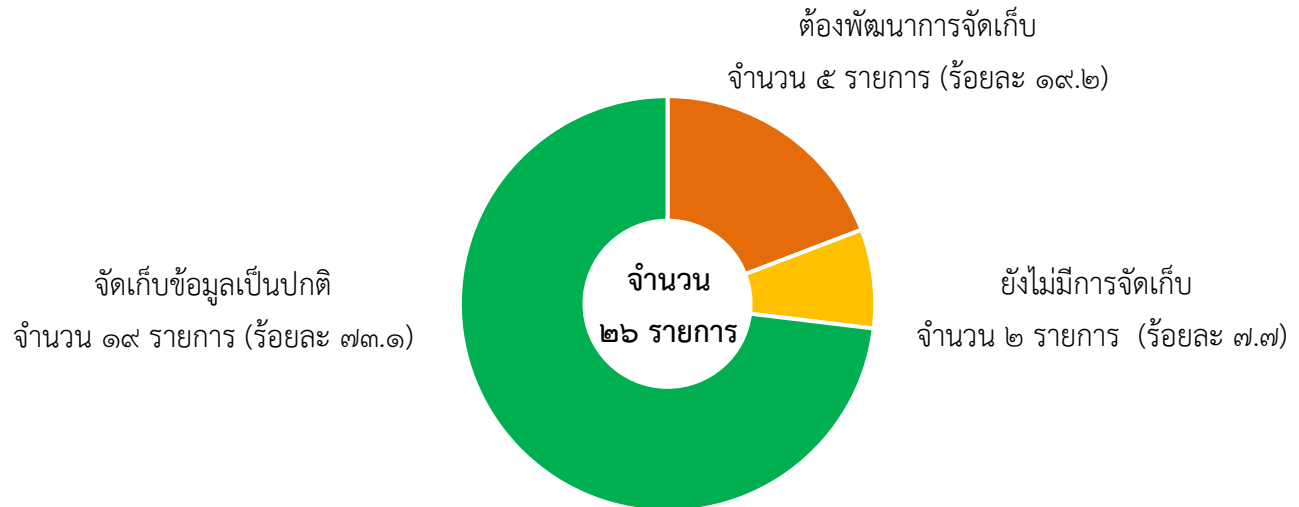


* บัญชีสถิติทางการทั้ง 221 รายการ ที่มีการจัดเก็บเป็นปกติ
ควรพัฒนาให้สามารถลงรายละเอียดถึงระดับอำเภอ ตำบล
เพื่อให้สามารถใช้ประโยชน์อย่างแท้จริง

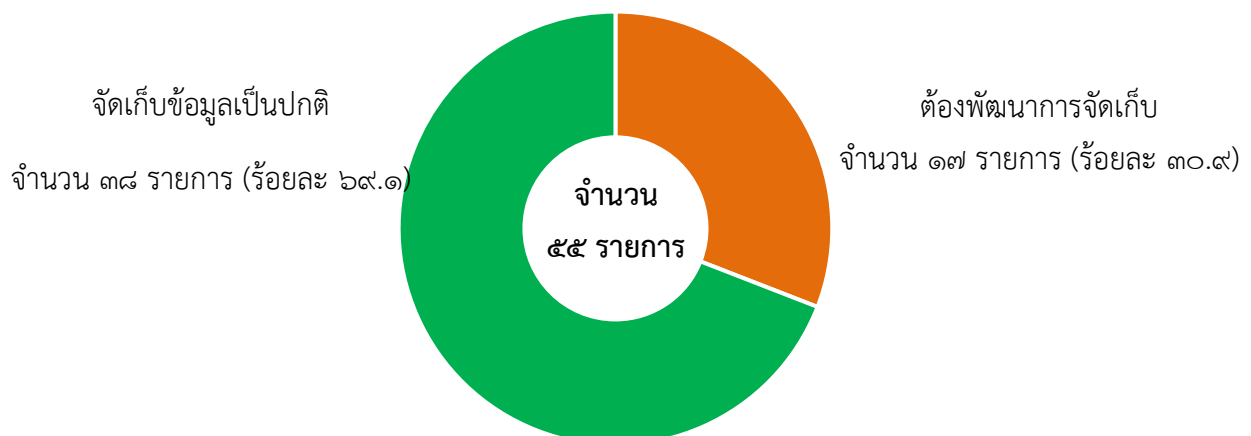
แผนภูมิ สถานการณ์สถิติทางการ ตามประเด็นการพัฒนาที่ 1 ส่งเสริมเกษตรอินทรีย์ครบวงจรและได้มาตรฐาน



แผนภูมิ สถานการณ์สถิติทางการ
ตามประเด็นการพัฒนาที่ 2 ส่งเสริมภูมิปัญญาท้องถิ่น วัฒนธรรมประเพณี และการค้าการท่องเที่ยว

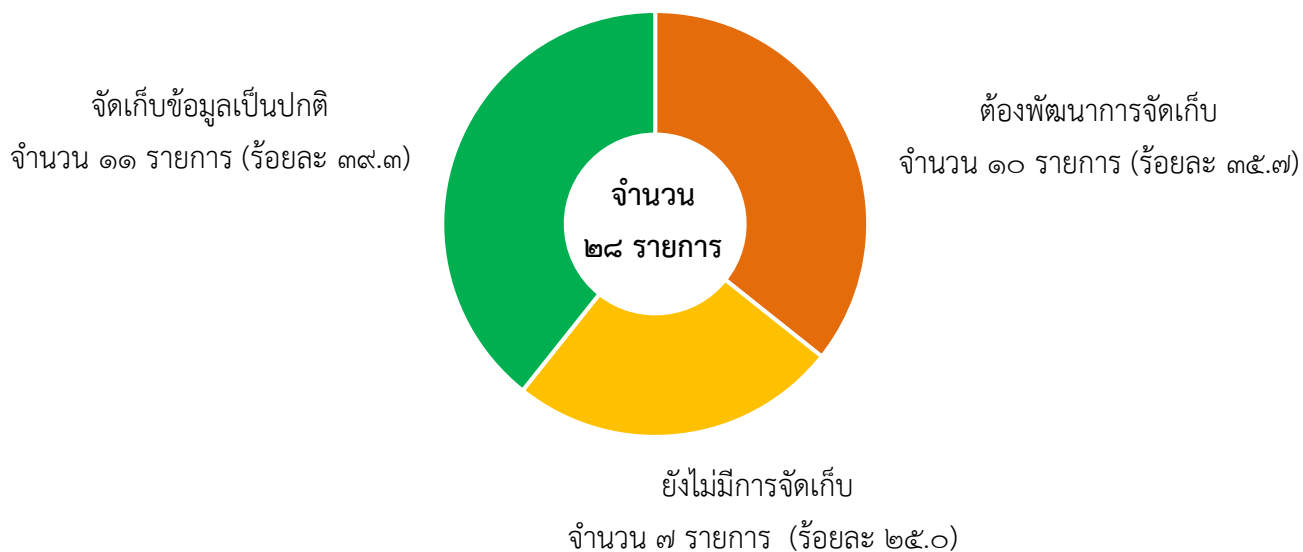


แผนภูมิ สถานการณ์สถิติทางการ
ตามประเด็นการพัฒนาที่ 3 ยกระดับคุณภาพชีวิต เสริมสร้างความเข้มแข็งและความมั่นคง
ของครอบครัวชุมชน และสังคม



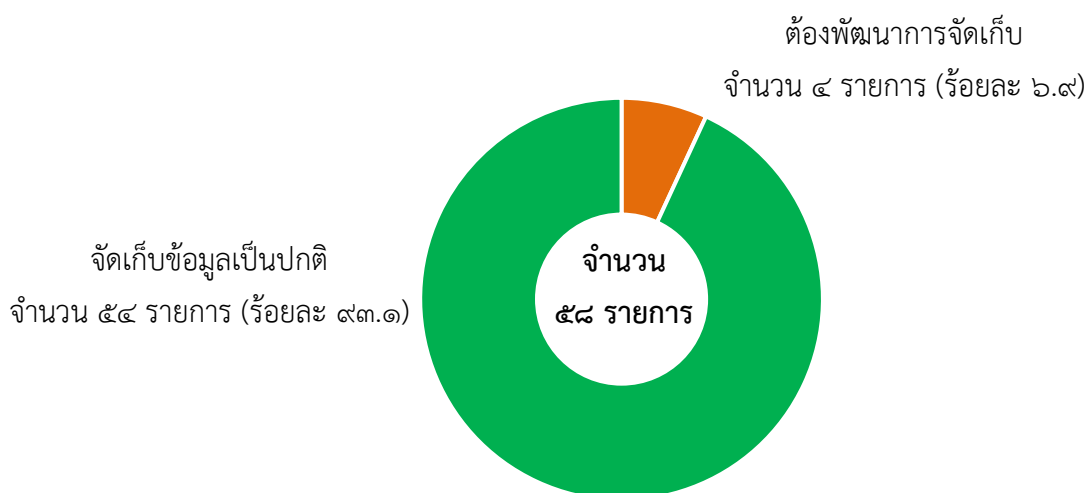
แผนภูมิ สถานการณ์สถิติทางการ
ตามประเด็นการพัฒนาที่ 4 อนุรักษ์ ปั่นฟู พัฒนา ทรัพยากรธรรมชาติและสิ่งแวดล้อม

ประเด็นการพัฒนาที่ 4 อนุรักษ์ ปั่นฟู พัฒนา ทรัพยากรธรรมชาติและสิ่งแวดล้อม



สถิติทางการตามประเด็นสำคัญ (Pain point)	รวม	มีการจัดเก็บข้อมูล		ยังไม่มี การจัดเก็บ ข้อมูล
		ปกติ	ต้องพัฒนาการ จัดเก็บ	
การส่งเสริมการทำเกษตรอินทรีย์ (รวมอยู่ในประเด็นการพัฒนาจังหวัดที่ ๑)	๕๘	๕๔	๔	๐

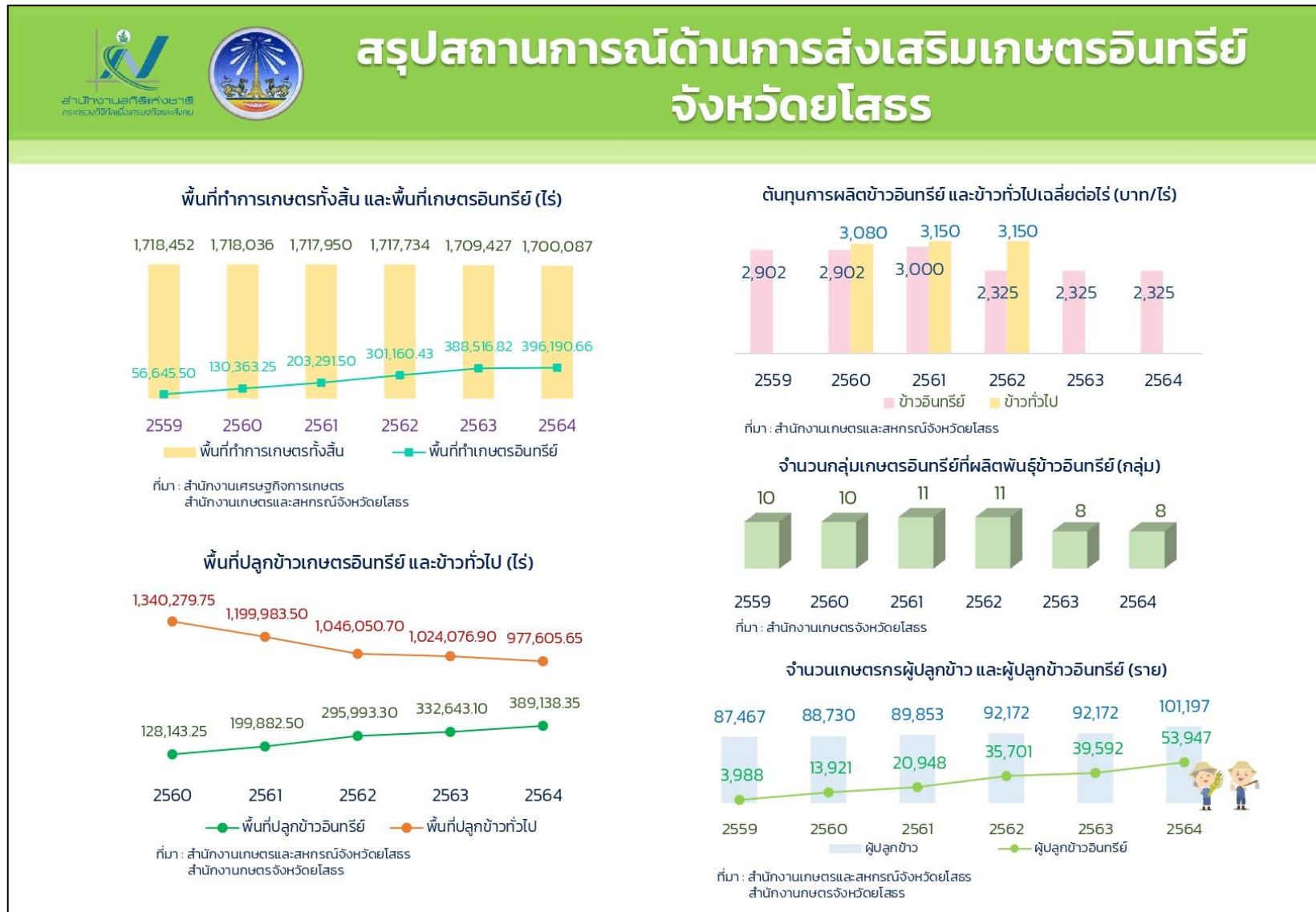
**แผนภูมิสถานการณ์สถิติทางการ
ตามประเด็นสำคัญ (Pain Point) การส่งเสริมการทำเกษตรอินทรีย์**



*** ชุดข้อมูลการส่งเสริมการทำเกษตรอินทรีย์**

- ส่วนใหญ่ยังไม่มีการจัดทำข้อมูล ระดับอำเภอ ตำบล หมู่บ้าน
- รายการข้อมูลไม่มีรายละเอียดประกอบ/ไม่มีฐานข้อมูลเชิงลึก
- รายการที่เกี่ยวข้องกับหลายหน่วยงาน ยังไม่สามารถนำมารวมกันได้เนื่องจากไม่มีการจัดเก็บ หรือจัดเก็บในรูปแบบที่ต่างกัน

๓. การนำเสนอข้อมูลด้วย Infographic




สรุปสถานการณ์ด้านการส่งเสริมเกษตรอินทรีย์ จังหวัดยโสธร (ต่อ)



ที่มา : สำนักงานสภาพัฒนาการเศรษฐกิจและสังคมแห่งชาติ

พื้นที่ปลูกข้าวอินทรีย์ และผลผลิตข้าวอินทรีย์



ปริมาณผลผลิตข้าวอินทรีย์ และข้าวทั่วไปเฉลี่ยต่อไร่ (กิโลกรัม/ไร่)



สำนักงานเกษตรและสหกรณ์จังหวัดยโสธร

ราคารับซื้อข้าวเปลือกอินทรีย์ และข้าวเปลือกเจ้าเฉลี่ย (บาท/กิโลกรัม)



สำนักงานเกษตรและสหกรณ์จังหวัดยโสธร

มูลค่าการจำหน่ายข้าวอินทรีย์ภายในประเทศ และส่งออกผ่าน Trader (ล้านบาท)



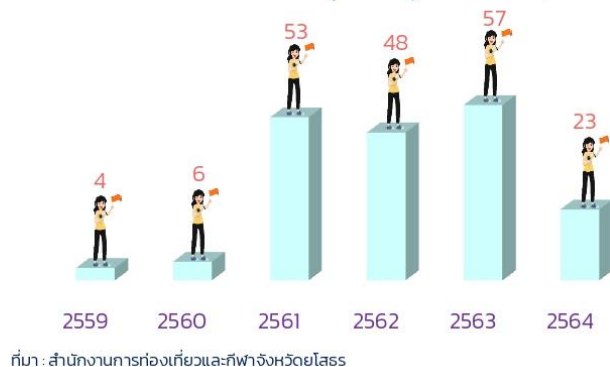
สรุปสถานการณ์ด้านการท่องเที่ยว จังหวัดยโสธร



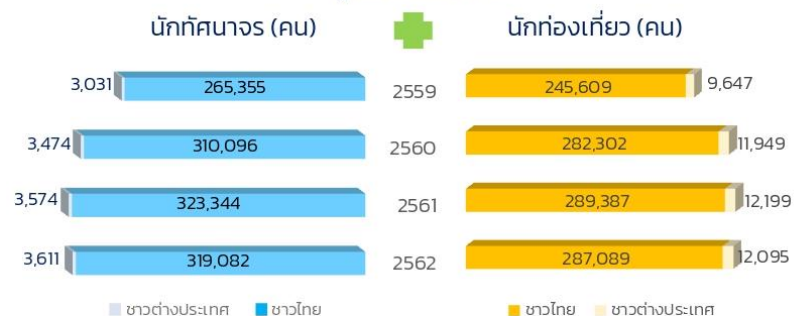
จำนวนผู้เยี่ยมเยือนชาวไทยและชาวต่างประเทศ (คน)



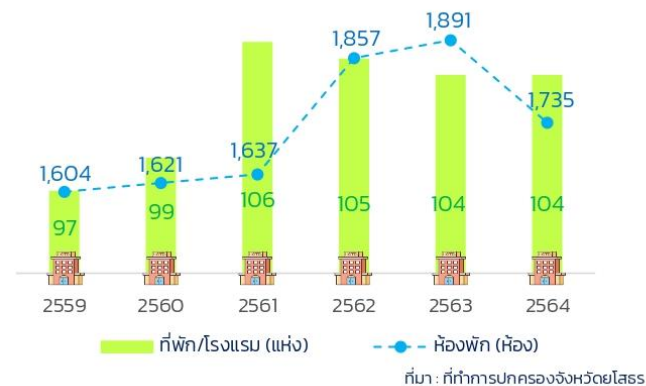
จำนวนมัคคุเทศก์ท้องถิ่น/ผู้นำเที่ยว
ที่มีการขึ้นทะเบียนมัคคุเทศก์/ผู้นำเที่ยว (ราย)



ผู้เยี่ยมเยือน (คน)



จำนวนที่พัก/โรงแรมและห้องพักที่จดทะเบียนในจังหวัด
(แห่ง/ห้อง)



สรุปสถานการณ์ด้านการท่องเที่ยว จังหวัดยโสธร (ต่อ)

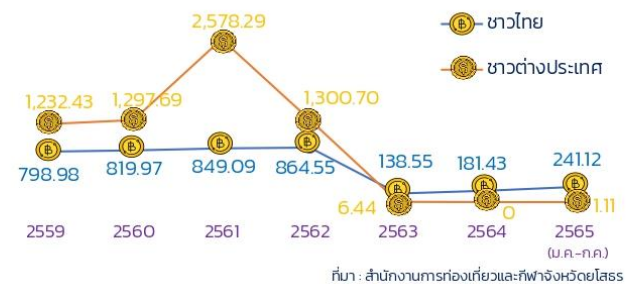
ผลิตภัณฑ์จังหวัด ณ ราคาประจำปี (GPP) (ล้านบาท)



รายได้จากการท่องเที่ยวของจังหวัด (ล้านบาท)



ค่าใช้จ่ายต่อหัวของผู้เยี่ยมเยือนชาวไทย และชาวต่างประเทศ (ล้านบาท)



มูลค่าการจำหน่ายสินค้าของฝากและของที่ระลึก OTOP (ล้านบาท)



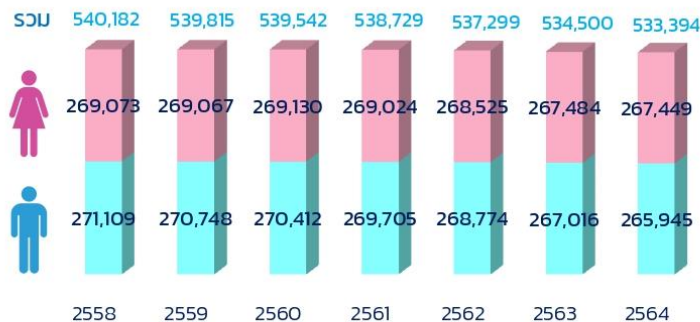
จำนวนสินค้าที่ขึ้นทะเบียน OTOP

141 ผลิตภัณฑ์

ที่มา : สำนักงานพัฒนาชุมชนจังหวัดยโสธร

สรุปสถานการณ์ด้านสังคม จังหวัดยโสธร

จำนวนประชากรทั้งจังหวัด (คน)



จำนวนประชากรต่อ เกษตรกร แพทย์ และพยาบาล (1 คน)



โรงพยาบาล 11 แห่ง SW.สต. 112 แห่ง คลินิก 141 แห่ง แพทย์ 154 คน พยาบาล 508 คน เกษตรกร 78 คน



จำนวนบ้านจากการทะเบียน (หลัง)



ที่มา : กรมการปกครอง กระทรวงมหาดไทย

จำนวนเตียง (เตียง)



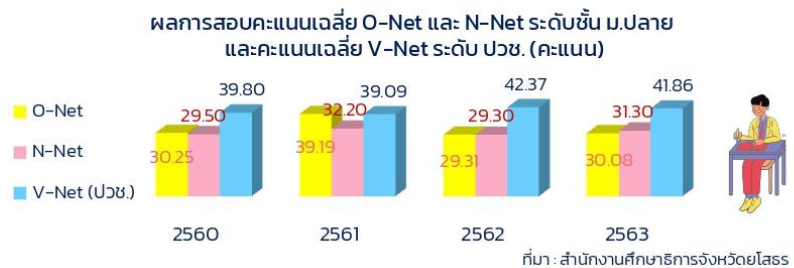
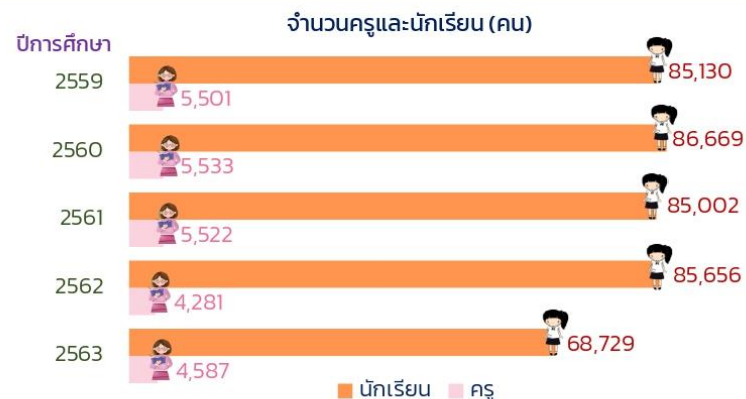
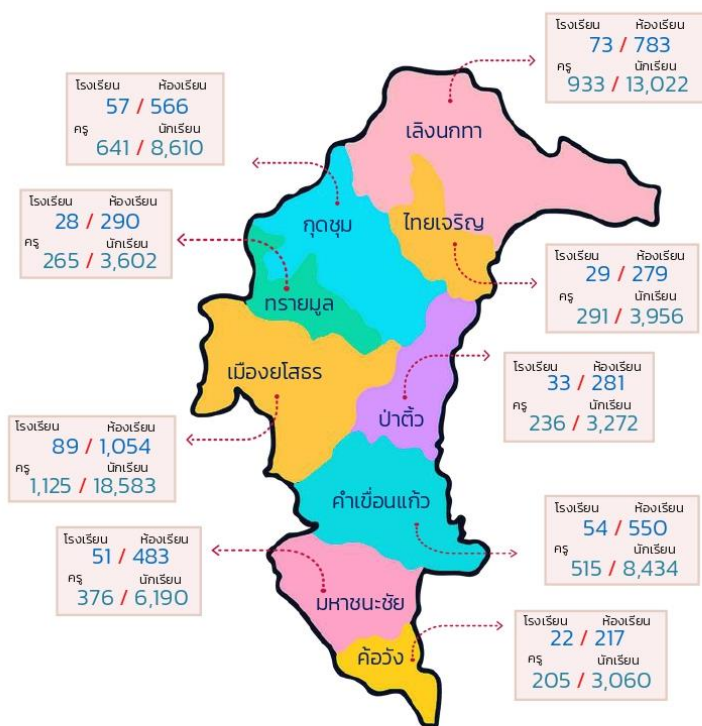
จำนวนผู้ป่วยนอก และผู้ป่วยใน (คน)



ที่มา : สำนักงานสาธารณสุขจังหวัดยโสธร

สรุปสถานการณ์ด้านสังคม จังหวัดยโสธร (ต่อ)

จำนวนโรงเรียน ห้องเรียน ครู และนักเรียน ปีการศึกษา 2563

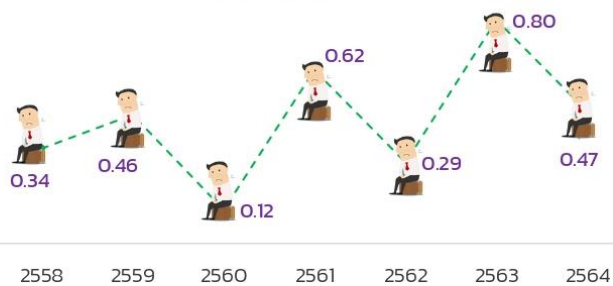


สรุปสถานการณ์ด้านสังคม จังหวัดยโสธร (ต่อ)

ประชากรอายุ 15 ปีขึ้นไป จำแนกตามสถานภาพแรงงาน (คน)



อัตราการว่างงาน

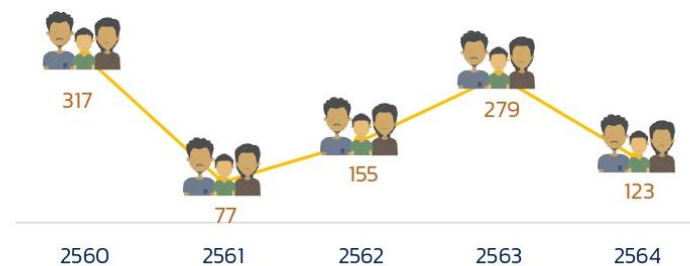


ที่มา : สำนักงานสถิติแห่งชาติ

ประชากรผู้สูงอายุที่ได้รับเบี้ยยังชีพและเบี้ยยังชีพคนพิการ (คน)



จำนวนผู้สูงอายุที่อยู่กับครอบครัวที่ยากจน (คน)



ที่มา : สำนักงานพัฒนาสังคมและความมั่นคงของมนุษย์จังหวัดยโสธร



**สรุปสถานการณ์ด้านทรัพยากรธรรมชาติและสิ่งแวดล้อม
จังหวัดยโสธร**

เนื้อที่ทั้งหมด เนื้อที่ทำการเกษตร และเนื้อที่ป่า (ไร่)



ป่าสงวนแห่งชาติที่สำคัญของจังหวัดยโสธร



ที่มา : สำนักจัดการทรัพยากรป่าไม้ ที่ 7 สาขาอบราชธานี

อัตราพื้นที่ป่าไม้ที่ถูกบุกรุกทำลาย (ร้อยละ)

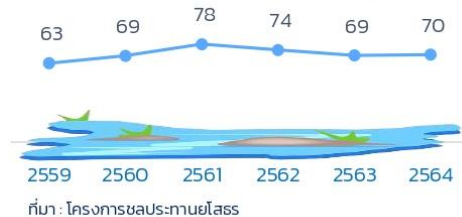


ที่มา : สำนักงานทรัพยากรธรรมชาติและสิ่งแวดล้อมจังหวัดยโสธร

จำนวนแหล่งน้ำของจังหวัด (แห่ง)



ปริมาณน้ำที่เก็บในอ่างเก็บน้ำเฉลี่ยทั้งปี (ล้าน ลบ.ม.)



ที่มา : โครงการชลประทานยโสธร

ปริมาณขยะที่เกิดขึ้นและที่ถูกนำไปใช้ประโยชน์ (ตัน/ปี)



ที่มา:สำนักงานทรัพยากรธรรมชาติและสิ่งแวดล้อมจังหวัดยโสธร

 อุณหภูมิเฉลี่ยต่ำสุด-สูงสุด (องศาเซลเซียส)



จำนวนวันที่ฝนตก และปริมาณฝนเฉลี่ยทั้งปี



ที่มา : สำนักงานอุตุนิยมวิทยาจังหวัดยโสธร

ตัวชี้วัดการพัฒนาจังหวัดยโสธร 5 มิติ



ตัวชี้วัดการพัฒนาในภาพรวม ของจังหวัดยโสธร



1. มิติการพัฒนามนุษย์ (People)



2. มิติเศรษฐกิจและความมั่งคั่ง (Prosperity)



3. มิติสิ่งแวดล้อม (Planet)



4. มิติสันติภาพและยุติธรรม (Peace)



5. มิติความเป็นหุ้นส่วนพัฒนา (Partnership)



ตัวชี้วัดการพัฒนาจังหวัด มิตที่ 1

การพัฒนากคน (People)

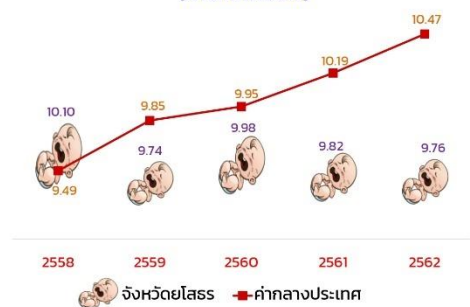


ตัวชี้วัด	ค่ากลางประเทศ					ยโสธร				
	2558	2559	2560	2561	2562	2558	2559	2560	2561	2562
PP_01 ร้อยละของประชากรที่อยู่ใต้เส้นความยากจน (ร้อยละ)	7.49	9.22	8.32	11.38	6.14	17.32	16.73	15.29	12.68	10.19
PP_02 ร้อยละของการแรกเกิดที่มีน้ำหนักต่ำกว่าเกณฑ์ (ร้อยละการเกิดมีชีพ)	9.49	9.85	9.95	10.19	10.47	10.10	9.74	9.98	9.82	9.76
PP_03 ร้อยละของประชากรที่เจ็บป่วยที่เป็นผู้ป่วยใน (ร้อยละ)	10.60	10.88	10.63	11.21	11.23	11.40	12.49	12.34	13.55	14.02
PP_04 อัตราส่วนประชากรต่อแพทย์ (คน/แพทย์)	2,832	2,991	2,676	2,549	2,274	4,501	4,776	4,181	3,795	3,561
PP_05 อัตราการเข้าเรียนรวมระดับมัธยมศึกษาตอนปลายและอาชีวศึกษา (ร้อยละ)	72.87	75.06	74.47	76.51	73.70	87.22	92.37	96.69	100.55	100.12
PP_06 จำนวนปีการศึกษาเฉลี่ยประชากรไทยอายุ 15-59 ปี	8.66	8.85	8.93	9.07	9.15	8.09	8.30	8.26	8.47	8.57
PP_07 ค่าเฉลี่ยคะแนน O-net มัธยมศึกษาตอนปลาย (คะแนน)	33.67	33.31	31.89	33.60	35.29	32.81	32.01	30.25	31.35	34.08

PP_01 ร้อยละของประชากรที่อยู่ใต้เส้นความยากจน



PP_02 ร้อยละของการแรกเกิดที่มีน้ำหนักต่ำกว่าเกณฑ์ (การเกิดมีชีพ)



PP_04 อัตราส่วนประชากรต่อแพทย์ (คนต่อแพทย์)



PP_05 อัตราการเข้าเรียนรวมระดับมัธยมศึกษาตอนปลายและอาชีวศึกษา (ร้อยละ)



ตัวชี้วัดการพัฒนาจังหวัด มิติที่ 2

เศรษฐกิจและความมั่งคั่ง (Prosperity)

ตัวชี้วัด	ค่ากลางประเทศ					ยโสธร				
	2558	2559	2560	2561	2562	2558	2559	2560	2561	2562
PT_01 อัตราการเปลี่ยนแปลงของรายได้เฉลี่ยของครัวเรือนในจังหวัด (ร้อยละ)	1.75	1.72	0.06	-0.46	-0.00	17.68	8.21	-7.08	0.88	3.03
PT_02 อัตราการเปลี่ยนแปลงของผลิตภัณฑ์มวลรวมจังหวัด (ร้อยละ)	1.89	3.00	3.90	4.14	0.68	-1.73	4.63	0.2	2.43	1.08
PT_03 อัตราการว่างงาน (ร้อยละ)	0.75	0.85	1.01	0.89	0.86	0.34	0.46	0.16	0.62	0.29
PT_04 อัตราส่วนหนี้เฉลี่ยต่อรายได้เฉลี่ยของครัวเรือน (เท่า)	6.67	7.10	7.61	7.46	6.92	6.34	6.44	7.25	5.23	3.92
PT_05 ผลิตภัณฑ์มวลรวม (บาท/คน)	106,508	110,285	115,616	117,916	121,328	55,326	57,459	55,754	57,895	59,484
PT_06 สัดส่วนปริมาณการใช้ไฟฟ้าภาคครัวเรือนต่อประชากร (Kw-ชั่วโมงต่อคน)	463.91	495.57	493.27	506.11	548.49	282.43	300.47	304.71	311.86	342.70
PT_07 สัดส่วนปริมาณการใช้น้ำประปาต่อหัวประชากร (ลิตร/คน/วัน)	623.46	607.56	597.93	598.28	469.42	212.67	489.81	637.92	83.46	181.14
PT_08 ร้อยละที่อยู่ในระบบประกันสังคมต่อกำลังแรงงาน (ร้อยละ)	18.76	19.74	20.80	23.26	24.93	11.63	11.81	12.38	13.74	14.64
PT_09 ร้อยละของครัวเรือนที่มีบ้านและที่ดินเป็นของตัวเอง (ร้อยละ)	81.42	82.21	81.28	83.11	82.47	96.96	93.76	95.60	96.55	95.87
PT_10 ร้อยละของหนี้สินต่อทุนต่อหัว (ร้อยละ)	54.37	57.33	59.64	61.81	65.46	43.50	43.67	43.84	44.01	44.18
PT_11 สันติภาพการกระจายรายได้	0.403	0.415	0.421	0.427	0.432	0.441	0.424	0.407	0.390	0.373


PT_02 อัตราการเปลี่ยนแปลงของผลิตภัณฑ์มวลรวมจังหวัด (ร้อยละ)



PT_05 ผลิตภัณฑ์มวลรวม (บาท/คน)



PT_01 อัตราส่วนหนี้เฉลี่ยต่อรายได้เฉลี่ยของครัวเรือนในจังหวัด (เท่า)



PT_09 ร้อยละของครัวเรือนที่มีบ้านและที่ดินเป็นของตัวเอง



ตัวชี้วัดการพัฒนาจังหวัด มิติที่ 3

สิ่งแวดล้อม (Planet)

ตัวชี้วัด	ค่ากลางประเทศ					ยโสธร				
	2558	2559	2560	2561	2562	2558	2559	2560	2561	2562
PN_01 อัตราการเปลี่ยนแปลงของพื้นที่ป่าไม้ในจังหวัด (ร้อยละ)	0.01	0.03	0.12	0.42	0.10	-0.07	-1.44	-4.30	-4.55	-0.68
PN_02 สัดส่วนปริมาณขยะที่กำจัดถูกต้องต่อปริมาณขยะที่เกิดขึ้น (ร้อยละ)	20.06	20.30	29.46	22.46	18.80	21.67	23.13	13.88	14.70	9.90
PN_03 ร้อยละของครัวเรือนที่เข้าถึงน้ำประปา (ร้อยละ)	15.87	16.15	16.44	16.53	16.81	12.65	12.86	13.57	13.66	14.12
PN_04 ร้อยละของประชากรที่ประสบอุทกภัย (ร้อยละ)	0.00	0.00	0.78	0.18	1.51	0.00	0.00	17.15	5.14	13.72
PN_05 ร้อยละของประชากรที่ประสบภัยน้ำท่วม (ร้อยละ)	0.02	0.00	0.00	0.00	0.00	0.00	0.00	0.00	0.00	0.00


PN_01 อัตราการเปลี่ยนแปลงของพื้นที่ป่าไม้ในจังหวัด (ร้อยละ)



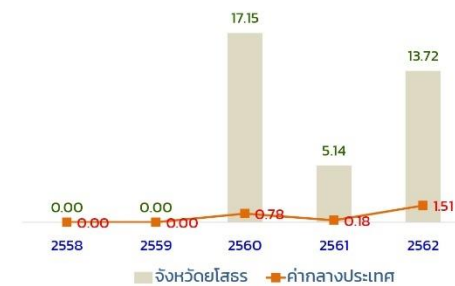
PN_02 สัดส่วนปริมาณขยะที่กำจัดถูกต้องต่อปริมาณขยะที่เกิดขึ้น (ร้อยละ)



PN_03 ร้อยละของครัวเรือนที่เข้าถึงน้ำประปา



PN_04 ร้อยละของประชากรที่ประสบอุทกภัย



ตัวชี้วัดการพัฒนาจังหวัด มิติที่ 4

สันติภาพและยุติธรรม (Peace)



PC_01 การแจ้งความคดีชีวิต ร่างกาย และคดีประทุษร้ายต่อทรัพย์ (ต่อแสนคน)



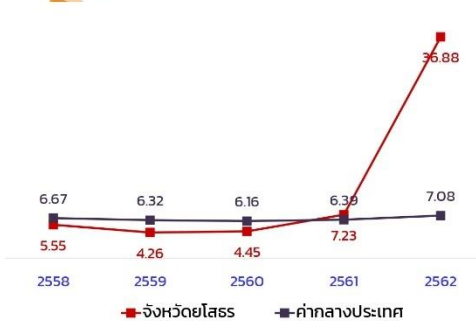
PC_02 จำนวนของประชากรในเรือนจำ (ต่อแสนคน)



PC_03 จำนวนเจ้าหน้าที่ตำรวจ (ต่อแสนคน)



PC_04 อัตราการฆ่าตัวตาย (ต่อแสนคน)



PC_05 จำนวนผู้ถูกกักขังที่รอการพิพากษาในสัดส่วนของประชากรในเรือนจำ (ร้อยละ)



ตัวชี้วัดการพัฒนาจังหวัด มิติที่ 5

ความเป็นหุ้นส่วนพัฒนา (Partnership)



PS_01 ร้อยละของประชากรที่เข้าถึงอินเทอร์เน็ต (ร้อยละ)



PS_02 ร้อยละภาษีที่ท้องถิ่นจัดเก็บได้ต่อรายได้รวม
ที่ไม่รวมเงินอุดหนุนและเงินอุดหนุนเฉพาะกิจ



PS_03 ความสามารถในการเบิกจ่ายงบประมาณของจังหวัด (ร้อยละ)



PS_04 สัดส่วนองค์กรชุมชนต่อประชากรแสนคน (แห่ง/แสนคน)





Infographic สถานการณ์ข้อมูล 4 ด้าน



Infographic ตัวชี้วัดการพัฒนาจังหวัด

ข้อเสนอแนะการพัฒนารวบรวมข้อมูล และแผนปฏิบัติการพัฒนาสถิติทางการ

5.1 ปัญหา อุปสรรค ข้อเสนอแนะ

การจัดทำแผนพัฒนาสถิติระดับจังหวัด มีวัตถุประสงค์หลักเพื่อให้ได้รายการข้อมูลสถิติที่ใช้ในการจัดทำตัวชี้วัดในการตอบโจทยประเด็นสำคัญ (Pain Point) ในการพัฒนาจังหวัด จากการวิเคราะห์สถานการณ์สถิติทางการ “แผนพัฒนาสถิติระดับจังหวัด พ.ศ. ๒๕๖๖-๒๕๗๐ จังหวัดยโสธร” จากรายการสถิติทางการทั้งสิ้น ๒๒๑ รายการ ซึ่งจากผลการดำเนินงานจัดทำแผนฯ สามารถสรุปปัญหาอุปสรรคได้ ดังนี้

ปัญหา/อุปสรรค	ข้อเสนอแนะ
1. ด้านข้อมูล	
1) ข้อมูลไม่ถูกต้อง ครบถ้วน แบนนัย ไม่เป็นปัจจุบัน ไม่มีความต่อเนื่อง และไม่มีข้อมูลเปรียบเทียบ 2) ข้อมูลในเรื่องเดียวกัน จัดเก็บหลายหน่วยงาน ทำให้ประสบปัญหา - ทำให้เกิดความซ้ำซ้อน - ไม่สามารถบูรณาการข้อมูลร่วมกันได้ - ไม่มีแบบฟอร์มกลาง เนื่องจากการกำหนดความหมาย คำนิยาม วิธีการจัดเก็บ และช่วงเวลาจัดเก็บแตกต่างกัน 3) ข้อมูลที่จัดเก็บในระบบรายละเอียดยังไม่เพียงพอในการนำไปใช้งานด้านการบริหารได้ 4) ข้อมูลส่วนใหญ่ไม่ลงรายละเอียดในระดับพื้นที่ เช่น ระดับอำเภอ ตำบล จึงทำให้ไม่สามารถนำข้อมูลไปใช้วางแผนหรือแก้ปัญหาได้ถูกต้อง	1) ให้มีการตรวจสอบความถูกต้องของข้อมูล ปรับปรุงให้เป็นปัจจุบัน มีความต่อเนื่อง สามารถเปรียบเทียบช่วงเวลา และผู้ดำเนินการ คล้ายกันได้ 2) ให้มีการประสาน บูรณาการงาน และการนำข้อมูลไปใช้ประโยชน์ร่วมกันอย่างต่อเนื่อง 3) ร่วมกันกำหนดความหมาย คำนิยามของข้อมูล ให้ชัดเจน เป็นเอกภาพ สามารถบูรณาการข้อมูลร่วมกันได้ 4) พัฒนาระบบการจัดเก็บข้อมูลในระบบให้มีรายละเอียดที่เพียงพอกับการนำไปใช้งาน 5) พิจารณาข้อมูลที่สำคัญที่ควรจะมีการจัดเก็บ โดยให้ความสำคัญในการจัดเก็บถึงระดับพื้นที่ รายครัวเรือน หมู่บ้าน ตำบล อำเภอ

ปัญหา/อุปสรรค	ข้อเสนอแนะ/แนวทางการดำเนินการ
2. ด้านบุคลากร	
1) บุคลากรขาดองค์ความรู้และทักษะในการจัดทำ ข้อมูลตรวจสอบให้มีความครบถ้วน ความถูกต้อง 2) บุคลากรมีการปรับเปลี่ยนหน้าที่ หรือโยกย้าย ทำให้ข้อมูลขาดความต่อเนื่อง 3) บุคลากรไม่เห็นความสำคัญของการใช้ข้อมูล ในการปฏิบัติงานและการวางแผนพยากรณ์ ในอนาคต 4) ผู้บริหารยังไม่ให้ความสำคัญในการจัดทำข้อมูล เท่าที่ควร	1) จังหวัดหรือหน่วยงานต่าง ๆ สนับสนุนงบประมาณ ในการจัดอบรม ส่งบุคลากรเข้ารับการอบรมของ หน่วยงานอื่น หรืออบรมด้วยตนเองทางออนไลน์ 2) ผลักดันให้มีการนำข้อมูลไปใช้ในการติดตาม ตรวจสอบ แก้ไขปัญหา และจัดทำแผนพัฒนา ในระดับต่าง ๆ 3) สร้างความตระหนักให้ผู้บริหารให้ความสำคัญ ในการจัดทำข้อมูล และผู้ที่ปฏิบัติด้านข้อมูล 4) ส่งเสริมวัฒนธรรมในการจัดทำ และการใช้ ประโยชน์ข้อมูลของบุคลากรภาครัฐ
3. ด้านเทคโนโลยี	
1) การจัดเก็บข้อมูลยังหลากหลายรูปแบบ เช่น กระดาษ ในระบบ หรือแอปพลิเคชันต่างๆ ไม่สามารถนำมาบูรณาการร่วมกันได้ 2) ไม่มีแพลตฟอร์มกลาง หรือไม่มีโปรแกรม ที่สามารถ จัดเก็บให้เป็นข้อมูลกลางสำหรับใช้ประโยชน์ร่วมกันได้	1) ส่งเสริม สนับสนุนให้เกิดการนำเทคโนโลยีมาใช้ ในการปฏิบัติงานด้านข้อมูล โดยกำหนดขั้นตอน การกรอกข้อมูลในระบบให้ชัดเจน 2) หน่วยงานภาครัฐเห็นความสำคัญในการจัดทำ ข้อมูลตามแพลตฟอร์มที่ สพร.กำหนด 3) ส่งเสริม การใช้ประโยชน์ข้อมูลร่วมกันทุกภาคส่วน
4. ด้านอื่นๆ	
1) การประสานงาน ความร่วมมือจากหน่วยงาน ที่เกี่ยวข้องไม่มีความต่อเนื่อง 2) ข้อจำกัดในระเบียบกฎหมาย เช่น พรบ.คุ้มครอง ข้อมูลส่วนบุคคล	-

5.2 แผนปฏิบัติการพัฒนาสถิติทางการ

(ร่าง) แผนปฏิบัติการพัฒนาสถิติทางการ เพื่อขับเคลื่อน “แผนพัฒนาสถิติระดับจังหวัด (พ.ศ. 2566-2570) จังหวัดยโสธร” ปีงบประมาณ พ.ศ. 2566 ดังนี้

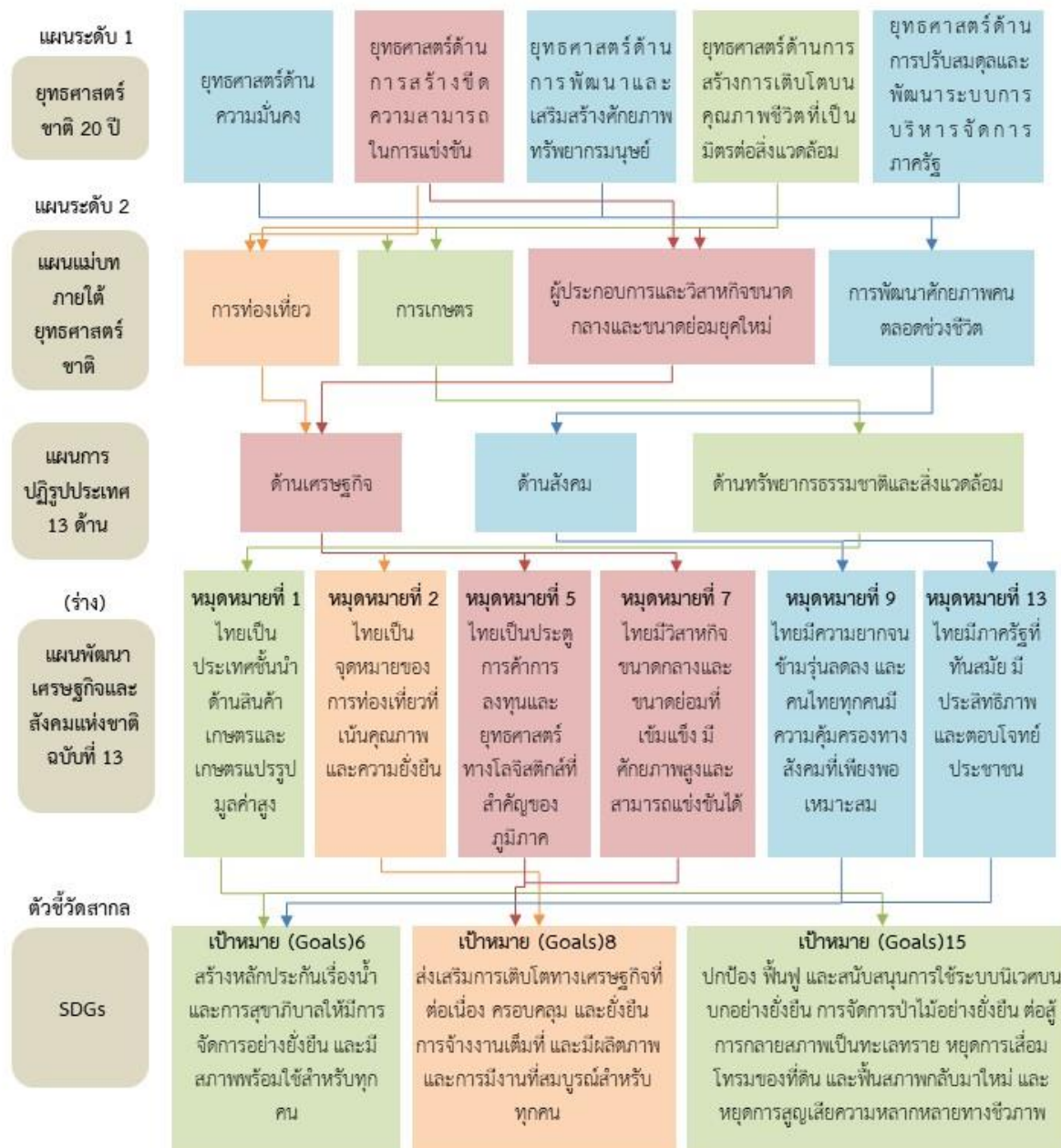
ลำดับ ที่	กิจกรรม	2565			2566								
		ต.ค.	พ.ย.	ธ.ค.	ม.ค.	ก.พ.	มี.ค.	เม.ย.	พ.ค.	มิ.ย.	ก.ค.	ส.ค.	ก.ย.
1	ติดตาม ตรวจสอบ รวบรวมข้อมูลให้เป็นปัจจุบัน ให้ความถูกต้องและต่อเนื่อง - ข้อมูลตามประเด็นการพัฒนา - ข้อมูลกลาง - ข้อมูลพื้นฐาน - ข้อมูลอื่น ๆ เช่น ข้อมูลตัวชี้วัด การพัฒนาจังหวัด TPMAP จปฐ. ฯลฯ												
2	ให้คำแนะนำ ปรีกษา ประสานบูรณาการ ในการจัดทำข้อมูล ฯลฯ												
3	ปรับปรุงทบทวนแผนพัฒนาสถิติระดับ จังหวัด พ.ศ. 2566-2570 ฉบับสมบูรณ์												
	ประชุมคณะทำงานฯ หรือหน่วยงานที่ เกี่ยวข้อง												
4	ประชุมคณะกรรมการสถิติระดับจังหวัด												
5	จัดทำแผนปฏิบัติการพัฒนาสถิติ ประจำปี 2567												
6	เผยแพร่และสนับสนุนให้มีการนำ แผนพัฒนาสถิติระดับจังหวัด พ.ศ. 2566-2570 ไปใช้ประโยชน์												

หมายเหตุ : แผนปฏิบัติการพัฒนาสถิติทางการ อาจปรับเปลี่ยนตามสถานการณ์ที่เปลี่ยนแปลงไป

ภาคผนวก

การวิเคราะห์ประเด็นการพัฒนาจังหวัด
ภายใต้แผนพัฒนาจังหวัดที่เป็นปัจจุบันที่สอดคล้องกับ
นโยบายและยุทธศาสตร์ต่าง ๆ ที่เกี่ยวข้องกับการพัฒนาในระดับจังหวัด

ภาพ ก1 การวิเคราะห์ประเด็นการพัฒนาจังหวัด ภายใต้แผนพัฒนาจังหวัดที่เป็นปัจจุบันที่สอดคล้องกับนโยบายและยุทธศาสตร์ต่าง ๆ ที่เกี่ยวข้องกับการพัฒนาในระดับจังหวัด



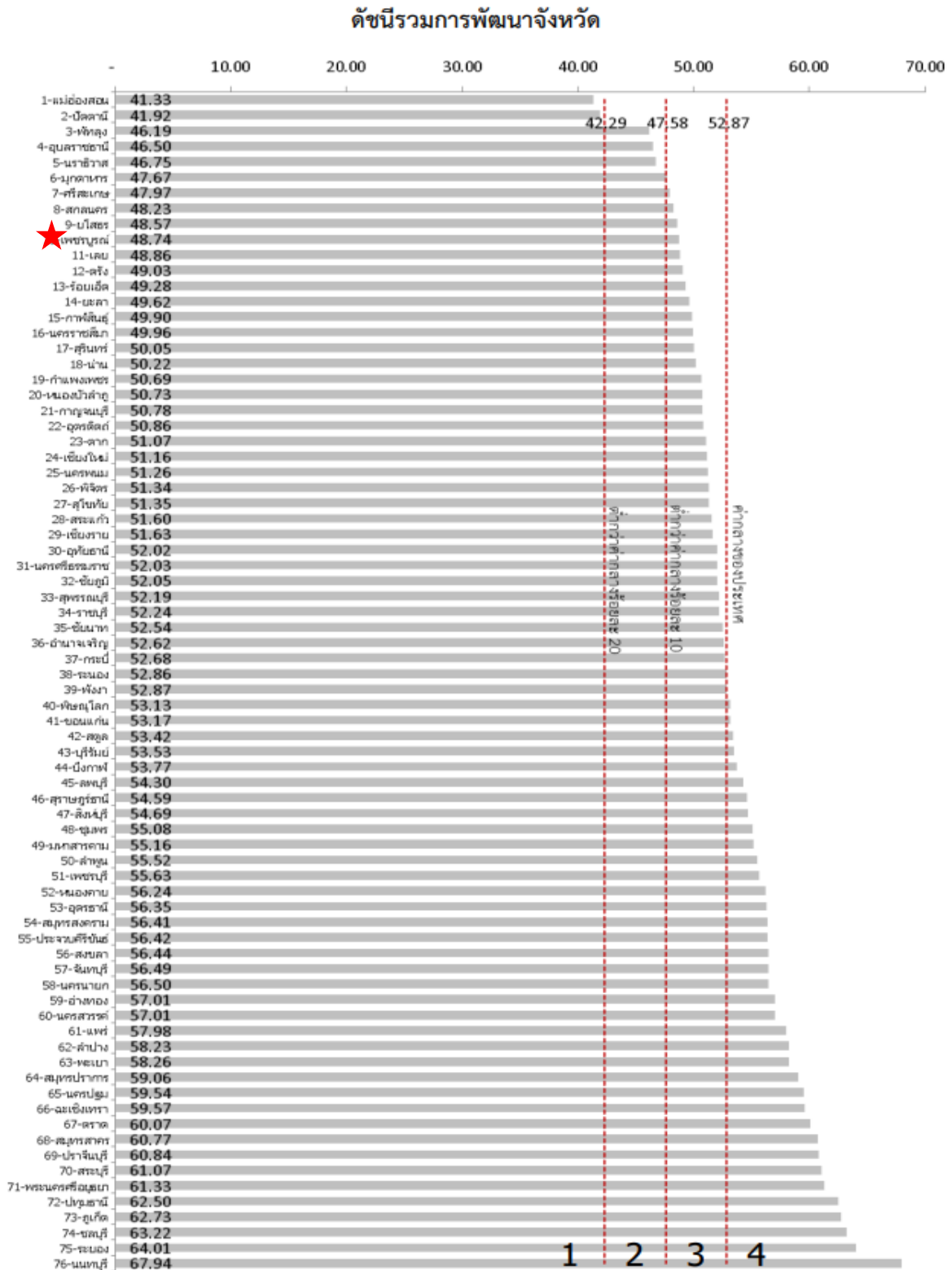


ภาพ ก1 การวิเคราะห์ประเด็นการพัฒนาจังหวัด ภายใต้แผนพัฒนาจังหวัดที่เป็นปัจจุบันที่สอดคล้องกับนโยบายและยุทธศาสตร์ต่าง ๆ ที่เกี่ยวข้องกับการพัฒนาในระดับจังหวัด



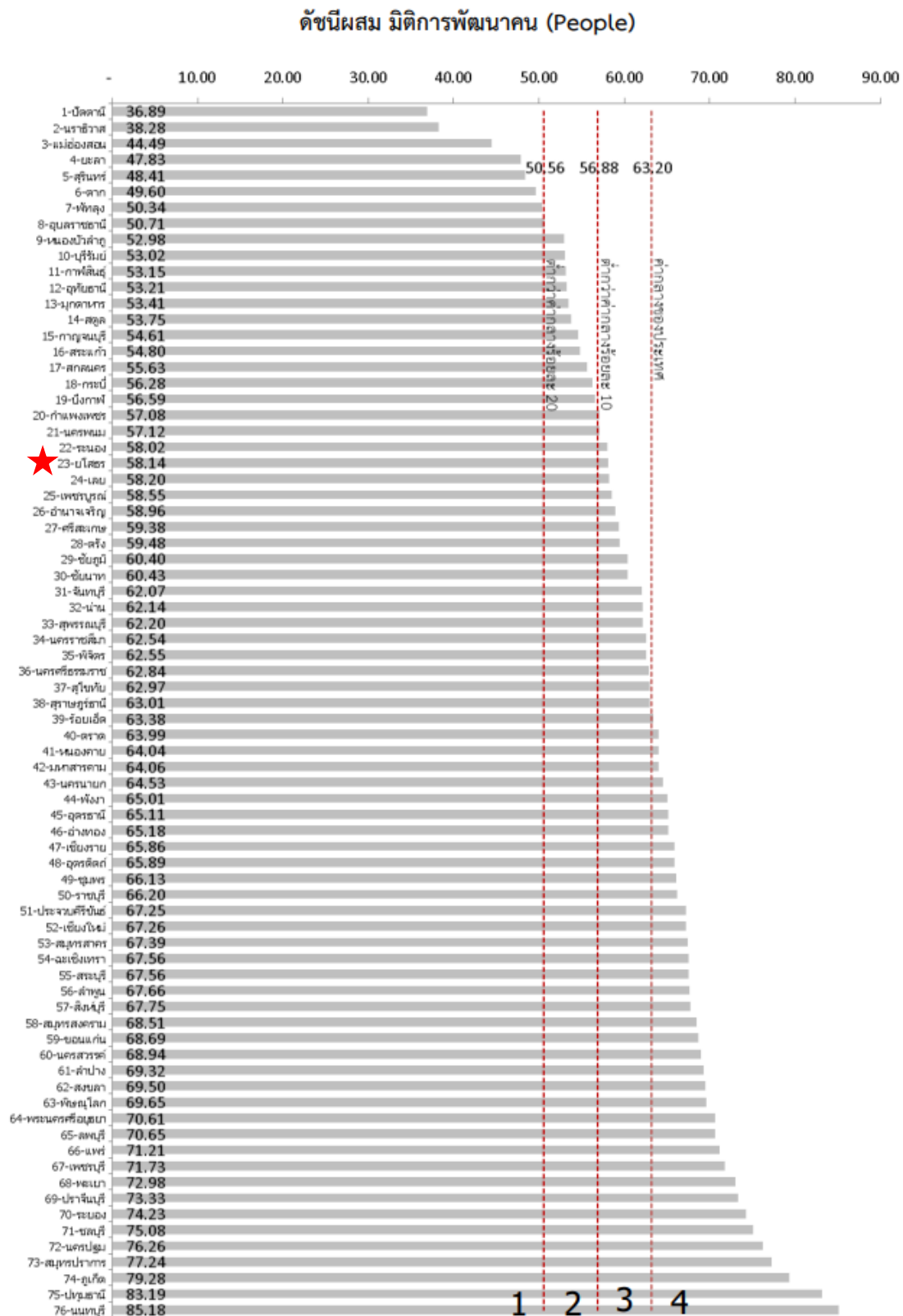
แผนพัฒนาสถิติระดับจังหวัด (พ.ศ. 2566 -2570)

ตัวชี้วัดการพัฒนาจังหวัด



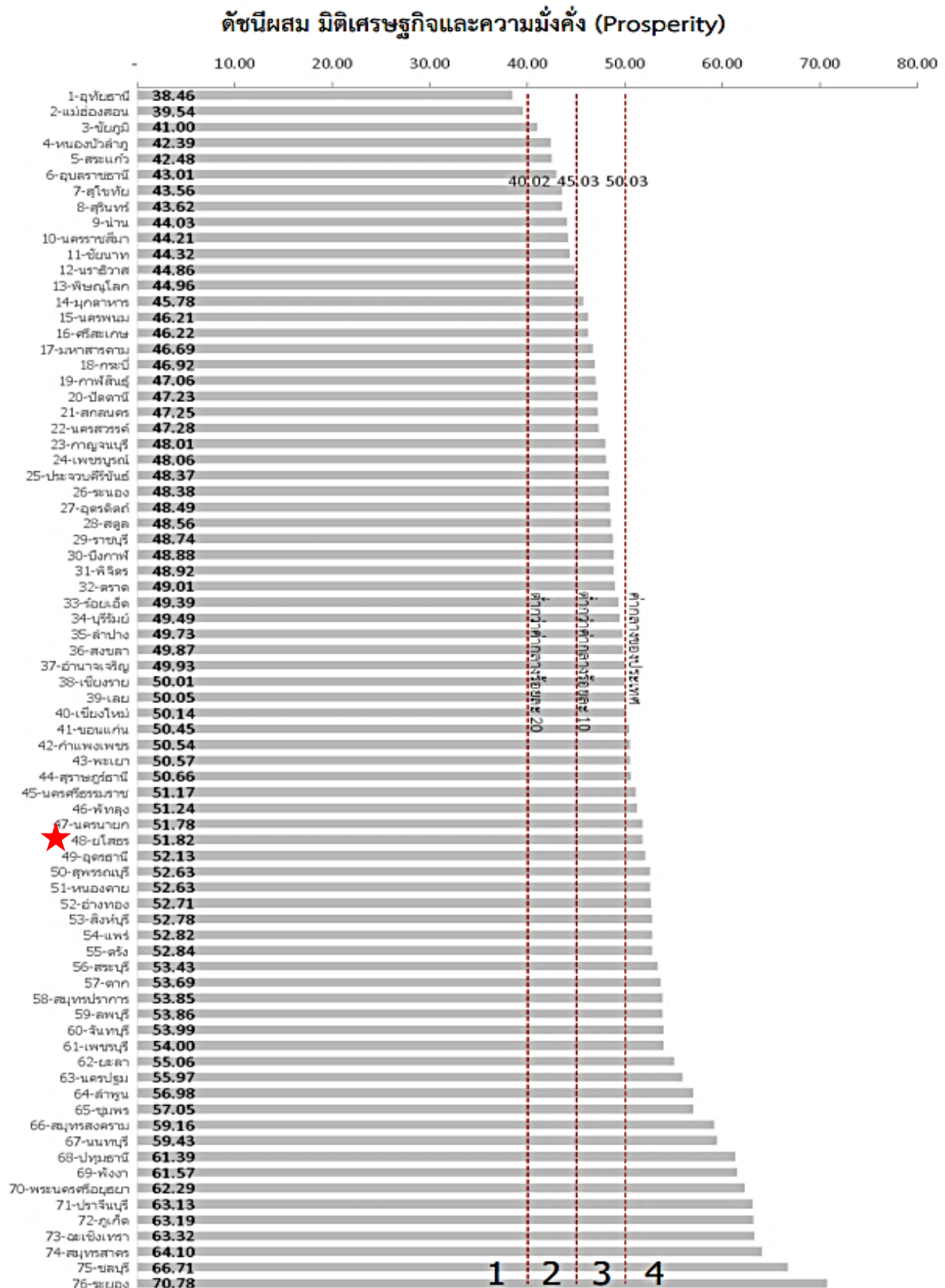
ภาพ ก2 ดัชนีรวมการพัฒนาจังหวัด

ที่มา : ตัวชี้วัดการพัฒนาระดับจังหวัดและกลุ่มจังหวัด เดือนกรกฎาคม ปี 2564 ของสำนักงานสภาพัฒนาการเศรษฐกิจและสังคมแห่งชาติ



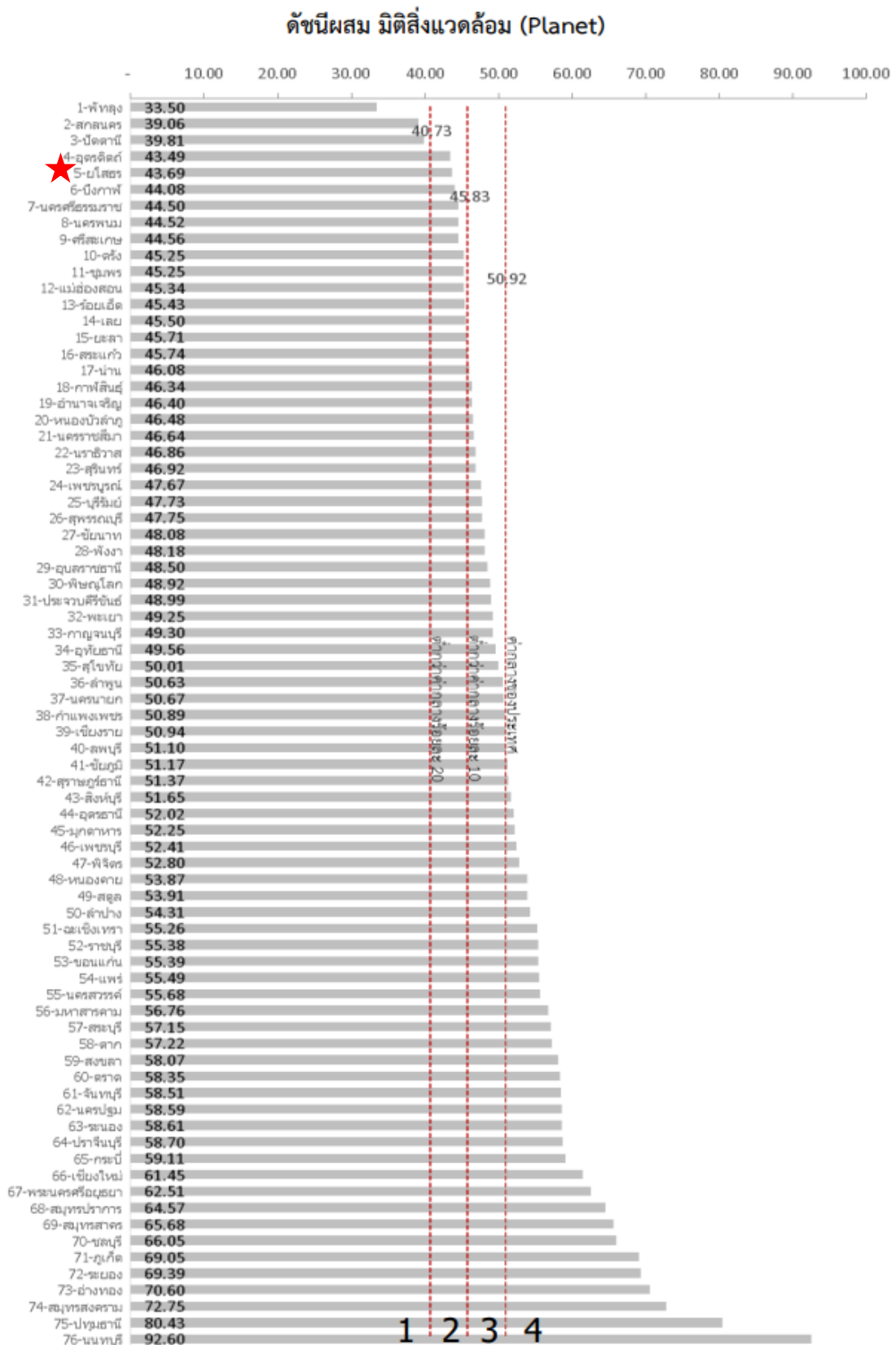
ภาพ ก3 ดัชนีผสม มิติการพัฒนาคน (People)

ที่มา : ตัวชี้วัดการพัฒนาระดับจังหวัดและกลุ่มจังหวัด เดือนกรกฎาคม ปี 2564 ของสำนักงานสภาพัฒนาการเศรษฐกิจและสังคมแห่งชาติ



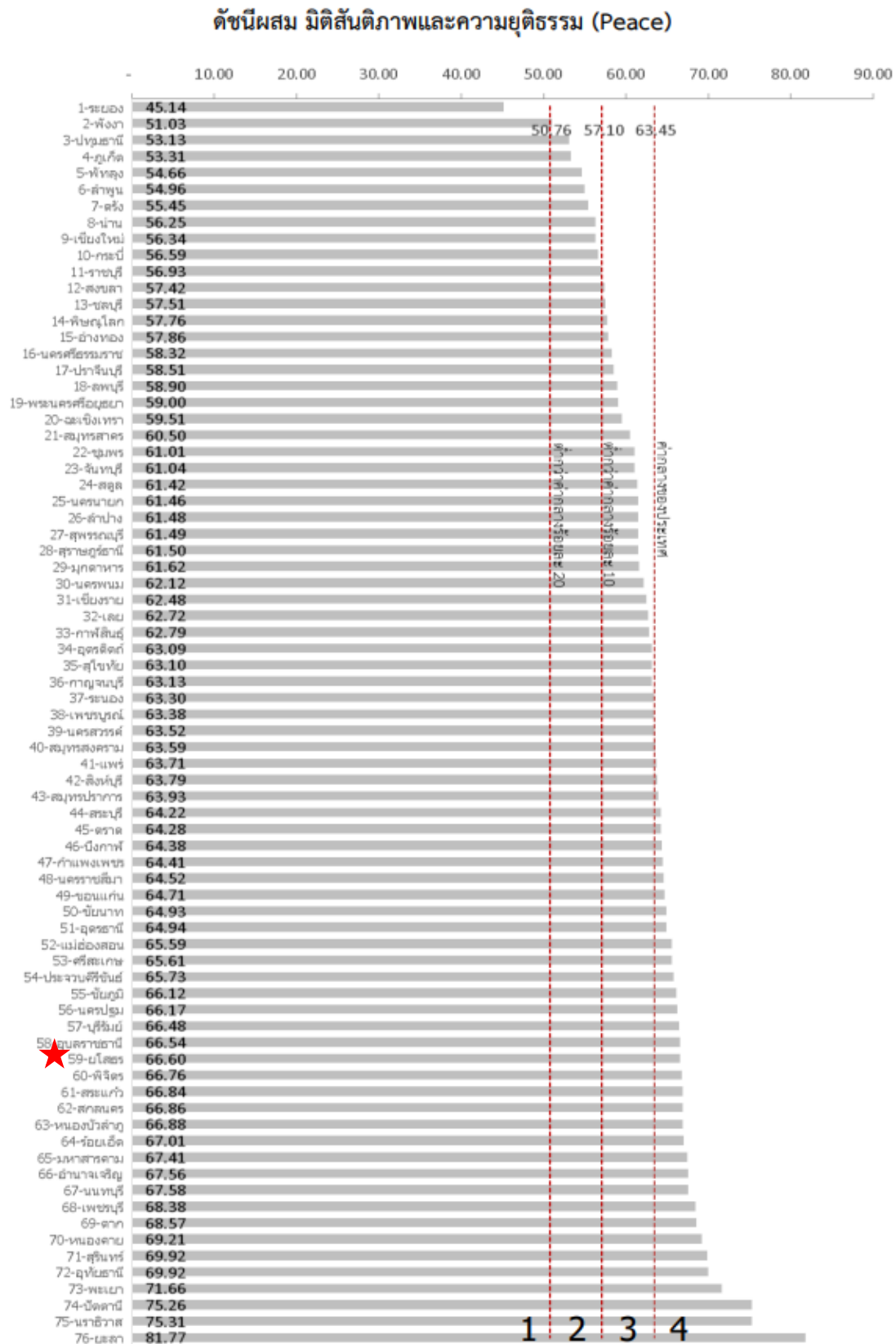
ภาพ ก4 ดัชนีผสม มิติเศรษฐกิจและความมั่งคั่ง (Prosperity)

ที่มา : ตัวชี้วัดการพัฒนาระดับจังหวัดและกลุ่มจังหวัด เดือนกรกฎาคม ปี 2564 ของสำนักงานสภาพัฒนาการเศรษฐกิจและสังคมแห่งชาติ



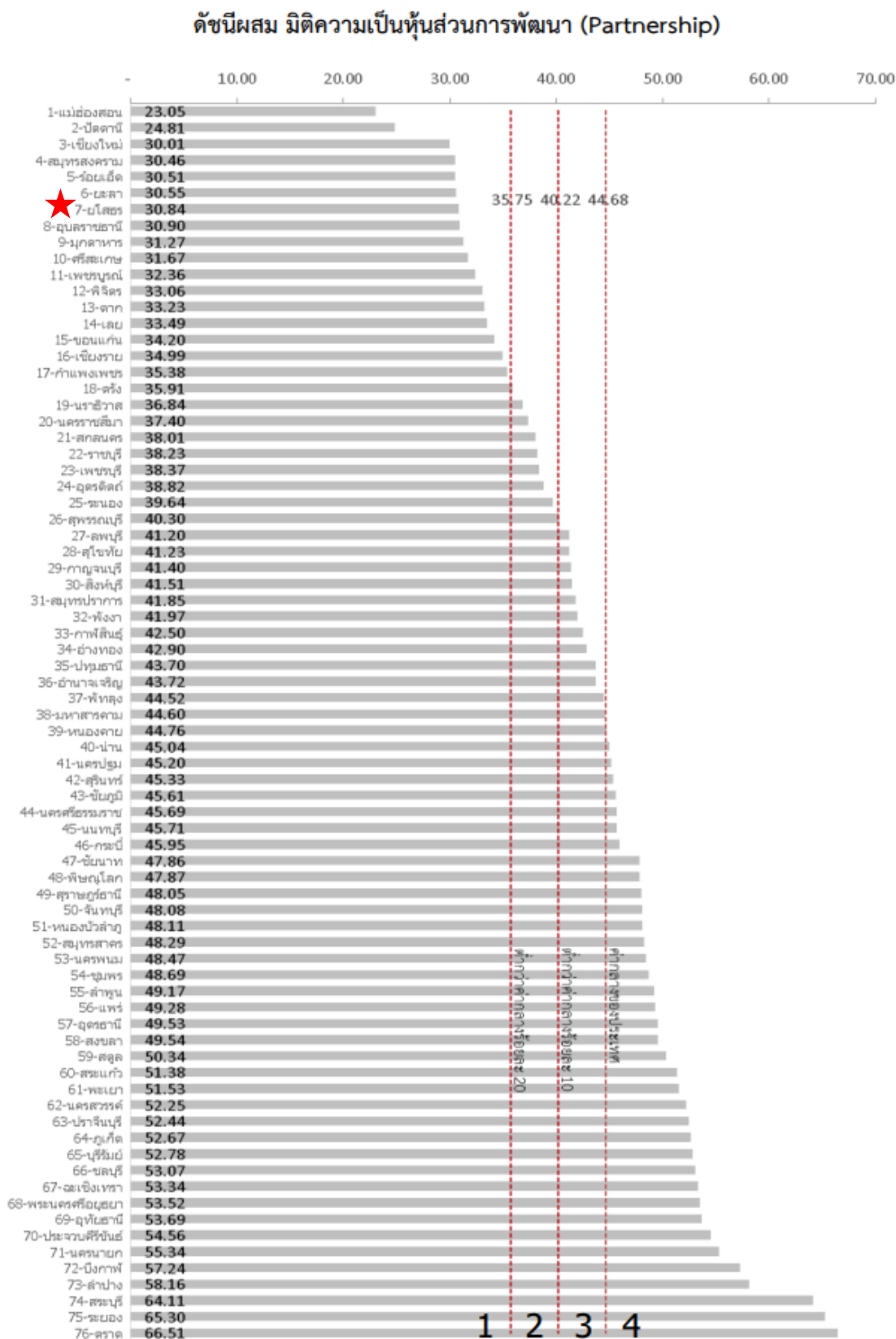
ภาพ ก5 ดัชนีผสม มิติสิ่งแวดล้อม (Planet)

ที่มา : ตัวชี้วัดการพัฒนามาตรระดับจังหวัดและกลุ่มจังหวัด เดือนกรกฎาคม ปี 2564 ของสำนักงานสภาพัฒนาการเศรษฐกิจและสังคมแห่งชาติ



ภาพ ก6 ดัชนีผสม มิติสันติภาพและความยุติธรรม (Peace)

ที่มา : ตัวชี้วัดการพัฒนาระดับจังหวัดและกลุ่มจังหวัด เดือนกรกฎาคม ปี 2564 ของสำนักงานสภาพัฒนาการเศรษฐกิจและสังคมแห่งชาติ

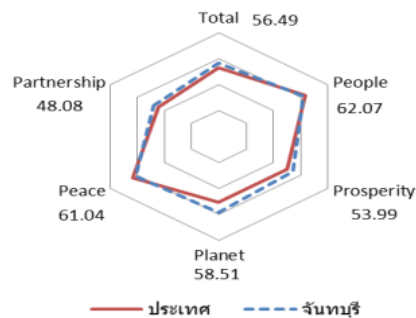



ภาพ ก7 ดัชนีผสม มิติความเป็นหุ้นส่วนการพัฒนา (Partnership)

ที่มา : ตัวชี้วัดการพัฒนาระดับจังหวัดและกลุ่มจังหวัด เดือนกรกฎาคม ปี 2564 ของสำนักงานสภาพัฒนาการเศรษฐกิจและสังคมแห่งชาติ

ดัชนีการพัฒนาระดับจังหวัดยโสธร

จังหวัดจันทบุรี



มิติการพัฒนา	ค่ากลางของประเทศ					จันทบุรี				
	2558	2559	2560	2561	2562	2558	2559	2560	2561	2562
ภาพรวม	50.35	51.00	51.91	50.86	52.87	53.11	53.06	57.51	56.13	56.49
ด้านการพัฒนาคน (People)	59.45	58.86	58.50	59.89	63.20	62.87	60.57	60.93	61.80	62.07
ด้านเศรษฐกิจและความมั่งคั่ง (Prosperity)	48.84	49.11	47.99	50.06	50.03	50.78	51.62	53.43	48.48	53.99
ด้านสิ่งแวดล้อม (Planet)	49.27	50.54	51.38	51.60	50.92	48.09	52.19	61.25	60.76	58.51
ด้านสันติภาพและยุติธรรม (Peace)	63.99	62.21	62.72	62.02	63.45	59.82	54.20	62.63	62.00	61.04
ด้านความเป็นหุ้นส่วนพัฒนา (Partnership)	38.33	40.25	39.84	38.69	44.68	46.03	47.56	50.39	49.38	48.08

หมายเหตุ: * ตัวชี้วัดที่มีการผกผันข้อมูล
 ** ตัวชี้วัดที่มีการเก็บข้อมูลเพียงปี 2558 และ 2560
 *** ตัวชี้วัดที่มีการเก็บข้อมูลล่าสุดปี 2560
 **** ตัวชี้วัดที่มีการเก็บข้อมูลล่าสุดปี 2561
 ***** ตัวชี้วัดที่เป็นข้อมูลปีเว้นปี มีข้อมูลปี 2558 2560 2562

ภาพ ก8 ดัชนีการพัฒนาระดับจังหวัดยโสธร

ที่มา : ตัวชี้วัดการพัฒนาระดับจังหวัดและกลุ่มจังหวัด เดือนกรกฎาคม ปี 2564 ของสำนักงานสภาพัฒนาการเศรษฐกิจและสังคมแห่งชาติ

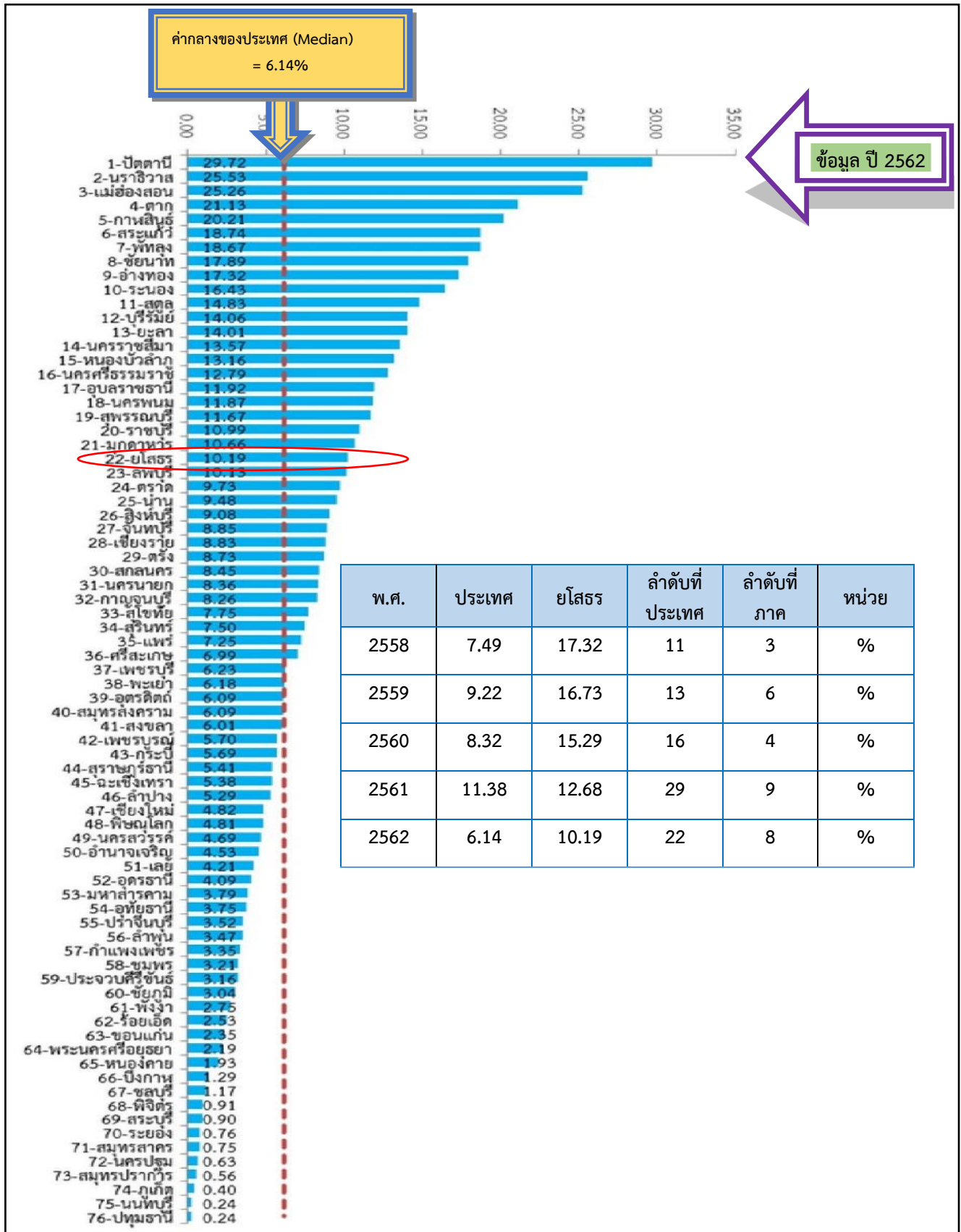
ตาราง 17 ค่าตัวชี้วัดการพัฒนาระดับจังหวัดโยธธ

ตัวชี้วัด	ค่ากลางประเทศ					จันทบุรี				
	2558	2559	2560	2561	2562	2558	2559	2560	2561	2562
ด้านการพัฒนาคน (People)										
PP 01 ร้อยละของประชากรที่อยู่ใต้เส้นความยากจน (ร้อยละ)* *****	7.49	9.22	8.32	11.38	6.14	3.69	3.69	6.12	5.43	8.85
PP 02 ร้อยละของทารกแรกเกิดที่มีน้ำหนักต่ำกว่าเกณฑ์ (ร้อยละทารกเกิดมีชีพ)* ***	9.49	9.85	9.95	10.19	10.47	9.94	11.82	11.33	12.42	13.12
PP 03 ร้อยละของประชากรที่เจ็บป่วยที่เป็นผู้ป่วยใน (ร้อยละ)* ****	10.60	10.88	10.63	11.21	11.23	12.55	12.85	12.82	13.06	13.20
PP 04 อัตราส่วนประชากรต่อแพทย์ (คน/แพทย์)*	2,832	2,991	2,676	2,549	2,274	1,655	1,697	1,552	1,467	1,439
PP 05 อัตราการเข้าเรียนรวมระดับมัธยมศึกษาตอนปลายและอาชีวศึกษา (ร้อยละ)	72.87	75.06	74.47	76.51	73.70	75.89	75.23	76.33	76.78	72.95
PP 06 จำนวนปีการศึกษาเฉลี่ยประชากรไทยอายุ 15-59 ปี (ปี)	8.66	8.85	8.93	9.07	9.15	8.53	8.70	9.27	9.06	9.11
PP 07 ค่าเฉลี่ยคะแนน o-net มัธยมศึกษาตอนปลาย (คะแนน)	33.67	33.31	31.89	33.60	35.29	34.99	34.61	33.11	35.20	37.65
ด้านเศรษฐกิจและความมั่งคั่ง (Prosperity)										
PT 01 อัตราการเปลี่ยนแปลงของรายได้เฉลี่ยของครัวเรือนในจังหวัด (ร้อยละ)	1.75	1.72	0.06	-0.00	-0.46	16.02	7.29	-4.34	-4.35	-7.27
PT 02 อัตราการเปลี่ยนแปลงของผลิตภัณฑ์มวลรวมจังหวัด (ร้อยละ)	1.89	3.00	3.90	4.14	0.68	-1.25	-1.21	16.54	-10.79	4.97
PT 03 อัตราการว่างงาน (ร้อยละ)*	0.75	0.85	1.01	0.89	0.86	0.47	0.31	0.42	0.49	0.38
PT 04 อัตราส่วนหนี้เฉลี่ยต่อรายได้เฉลี่ยของครัวเรือน (เท่า)* *****	6.67	7.10	7.61	7.46	6.92	3.62	4.42	5.66	5.18	5.13
PT 05 ผลิตภัณฑ์มวลรวม (บาท/คน)	106,508	110,285	115,616	117,916	121,328	162,064	159,023	185,296	160,224	163,720
PT 06 สัดส่วนปริมาณการใช้ไฟฟ้าภาคครัวเรือนต่อประชากร (kw-ชั่วโมง/คน)	463.91	495.57	493.27	506.11	548.49	872.82	937.05	939.23	946.66	1,084.09
PT 07 สัดส่วนปริมาณน้ำมันเชื้อเพลิงในภาคอุตสาหกรรมต่อ GDP ภาคอุตสาหกรรม (ลิตร/ล้านบาท)*	623.46	607.56	597.93	598.28	469.42	574.13	454.79	381.72	412.08	301.75
PT 08 ร้อยละของผู้อยู่ในระบบประกันสังคมต่อกำลังแรงงาน (ร้อยละ)	18.76	19.74	20.80	23.26	24.93	17.62	17.66	18.38	19.41	20.28
PT 09 ร้อยละของครัวเรือนที่มีบ้านและที่ดินเป็นของตนเอง (ร้อยละ)*****	81.42	82.21	81.28	83.11	82.47	66.00	75.85	72.94	74.39	77.86
PT 10 ร้อยละของหมู่บ้านที่ถนนสายหลักใช้การได้ตลอดปี (ร้อยละ)**	54.37	57.33	59.64	61.81	65.46	48.65	56.61	64.56	72.52	80.47
PT 11 สัมประสิทธิ์การกระจายรายได้* *****	0.403	0.415	0.421	0.427	0.432	0.517	0.521	0.526	0.530	0.535
ด้านสิ่งแวดล้อม (Planet)										
PN 01 อัตราการเปลี่ยนแปลงของพื้นที่ป่าไม้ในจังหวัด (ร้อยละ)	0.01	0.03	0.12	0.42	0.10	-0.08	0.29	-0.49	0.13	-0.38
PN 02 สัดส่วนปริมาณขยะที่กำจัดถูกต้องต่อปริมาณขยะที่เกิดขึ้น (ร้อยละ)	20.06	20.30	29.46	22.46	18.80	35.67	43.50	54.64	52.08	41.20
PN 03 ร้อยละของครัวเรือนที่เข้าถึงน้ำประปา (ร้อยละ)****	15.87	16.15	16.44	16.53	16.81	24.58	25.08	25.46	25.41	25.85
PN 04 ร้อยละของประชากรที่ประสบอุทกภัย (ร้อยละ)* ****	0.00	0.00	0.78	0.18	1.51	2.92	0.00	0.30	0.03	0.00
PN 05 ร้อยละของประชากรที่ประสบภัยแล้ง (ร้อยละ)* ****	0.02	0.00	0.00	0.00	0.00	38.50	31.66	0.00	0.00	0.00
ด้านสันติภาพและยุติธรรม (Peace)										
PC 01 การแจ้งความคดีชีวิต ร่างกาย เพศ และคดีประทุษร้ายต่อทรัพย์สิน (ต่อแสนคน)*	88.04	113.49	105.28	95.67	80.86	174.56	158.32	113.01	127.49	110.28
PC 02 จำนวนของประชากรในเรือนจำ (ต่อแสนคน)*	437.20	379.07	446.13	508.66	502.87	493.56	424.06	470.20	542.41	564.63
PC 03 จำนวนเจ้าหน้าที่ตำรวจ (ต่อแสนคน)	271.52	279.12	276.83	267.98	268.05	406.00	391.01	439.32	437.10	410.45
PC 04 อัตราการฆ่าตัวตาย (ต่อแสนคน)*	6.67	6.32	6.16	6.39	7.08	7.58	14.36	10.93	9.20	10.04
PC 05 จำนวนผู้ถูกกักขังที่รอการพิพากษาในสัดส่วนของประชากรในเรือนจำ (ร้อยละ)*	17.82	20.65	19.94	17.71	16.52	13.51	15.15	11.54	12.20	14.03
ด้านความสัมพันธ์ส่วนพัฒนา (Partnership)										
PS 01 ร้อยละของประชากรที่เข้าถึงอินเทอร์เน็ต (ร้อยละ)	32.73	41.27	46.82	50.80	60.75	42.23	52.24	56.42	60.91	68.54
PS 02 ร้อยละภาษีที่ท้องถิ่นจัดเก็บได้ต่อรายได้รวมที่ไม่รวมเงินอุดหนุนและเงินอุดหนุนเฉพาะกิจ	12.19	11.81	11.77	11.02	11.56	14.17	14.26	14.41	13.84	14.24
PS 03 ความสามารถในการเบิกจ่ายงบประมาณของจังหวัด (ร้อยละ)	92.15	85.72	81.56	70.14	71.87	96.51	90.55	92.44	86.16	74.33
PS 04 สัดส่วนองค์กรชุมชนต่อประชากรแสนคน (แห่ง/แสนคน)****	110.15	109.62	127.39	129.32	142.82	144.62	144.05	150.62	153.22	156.22

ที่มา : ตัวชี้วัดการพัฒนาระดับจังหวัดและกลุ่มจังหวัด เดือนกรกฎาคม ปี 2564 ของสำนักงานสภาพัฒนาการเศรษฐกิจและสังคมแห่งชาติ

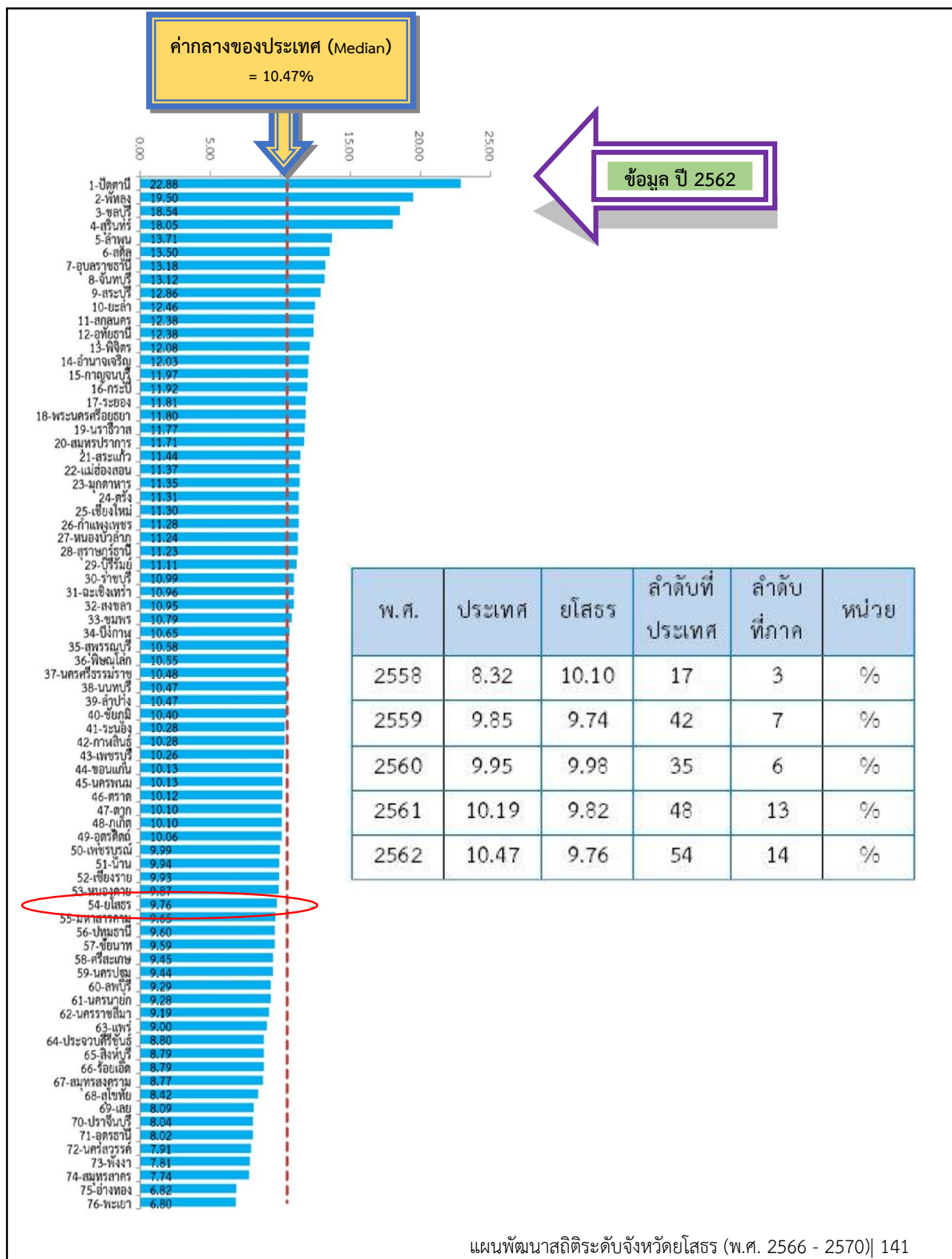
มิติการพัฒนาคน (People)

PP_01 ร้อยละของประชากรที่อยู่ใต้เส้นความยากจน (ร้อยละ) *****



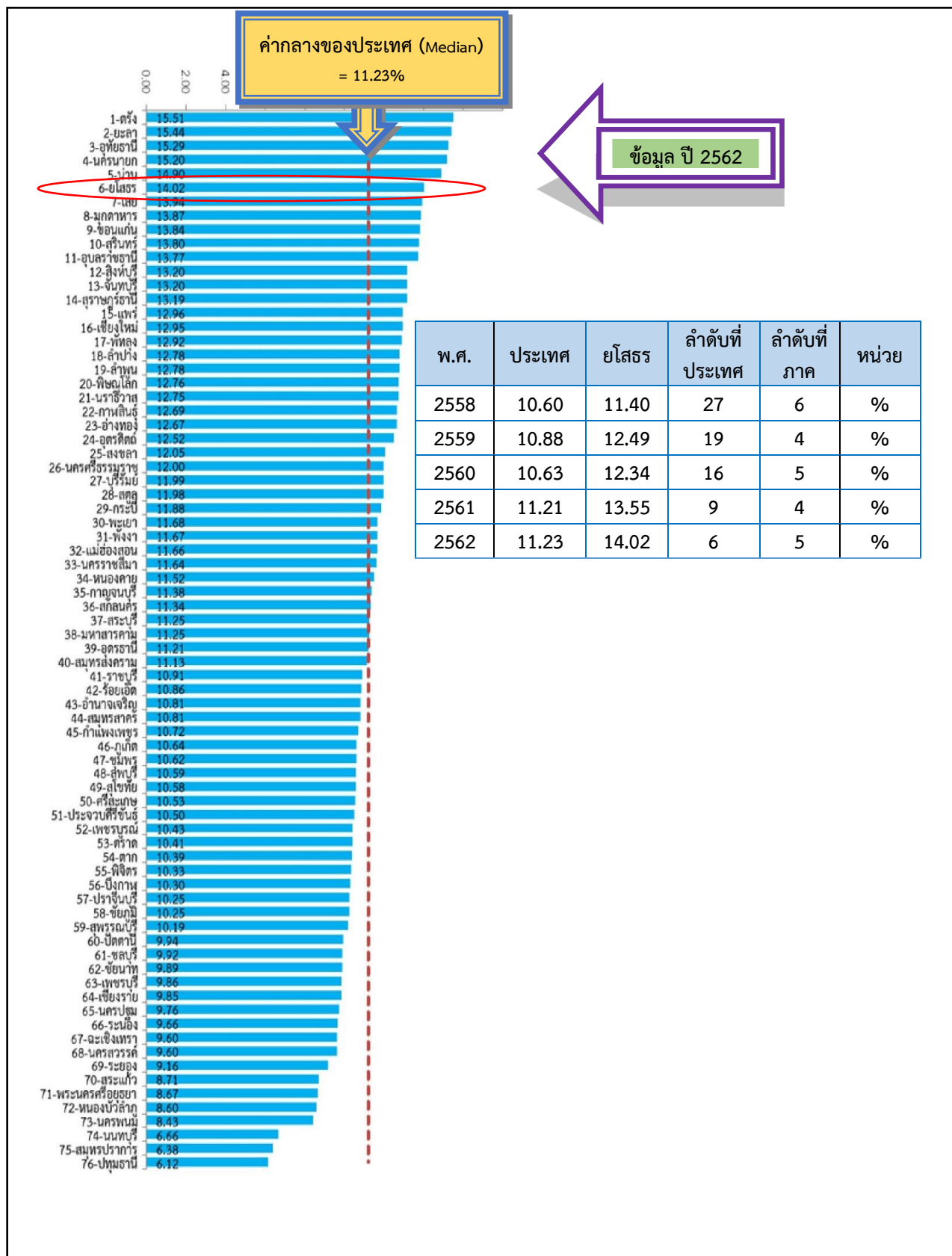
มิติการพัฒนาคน (People)

PP_02 ร้อยละของทารกแรกเกิดที่มีน้ำหนักต่ำกว่าเกณฑ์ (ร้อยละทารกเกิดมีชีพ) ****



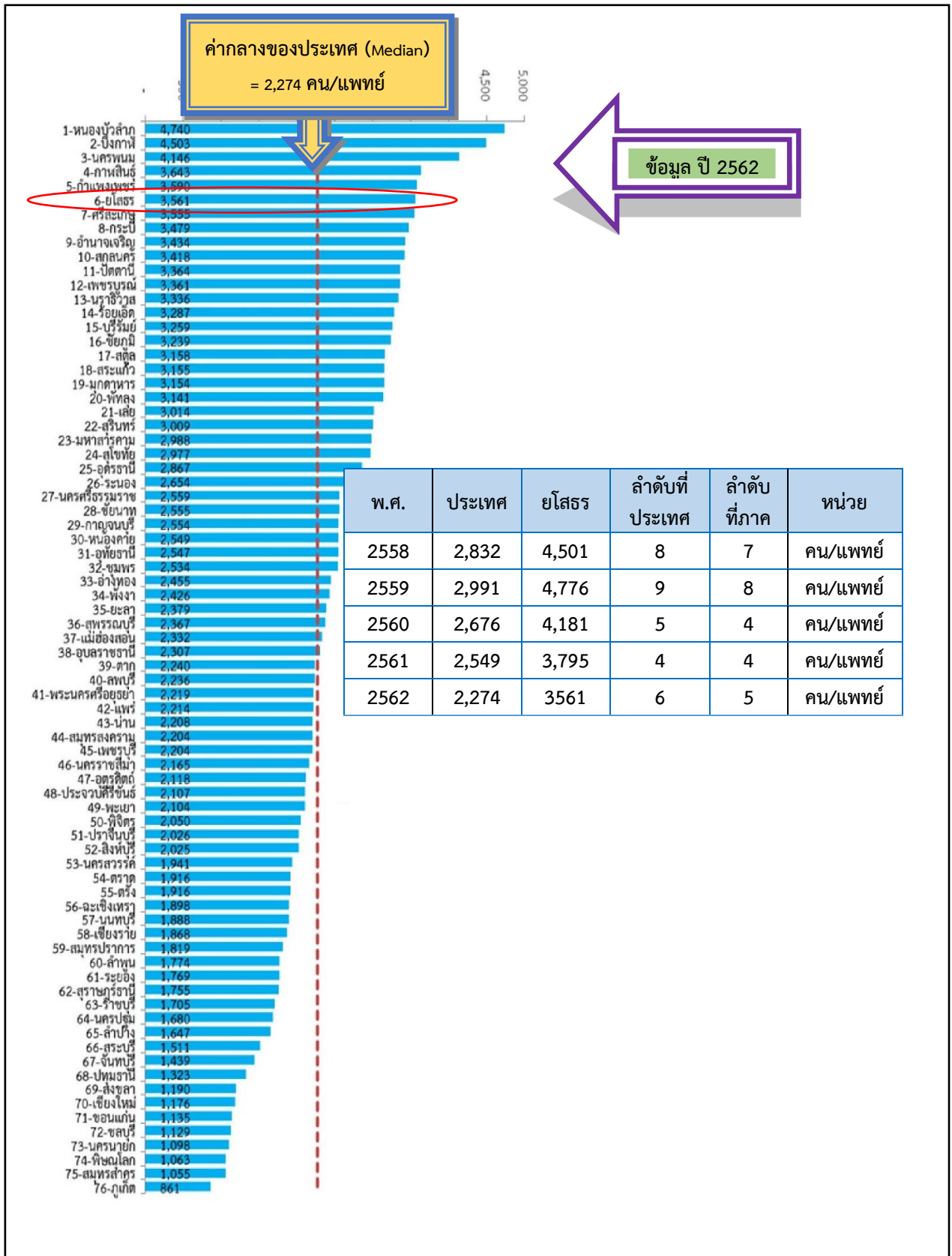
มิติการพัฒนาคน (People)

PP_03 ร้อยละของประชากรที่เจ็บป่วยที่เป็นผู้ป่วยใน (ร้อยละ) *****



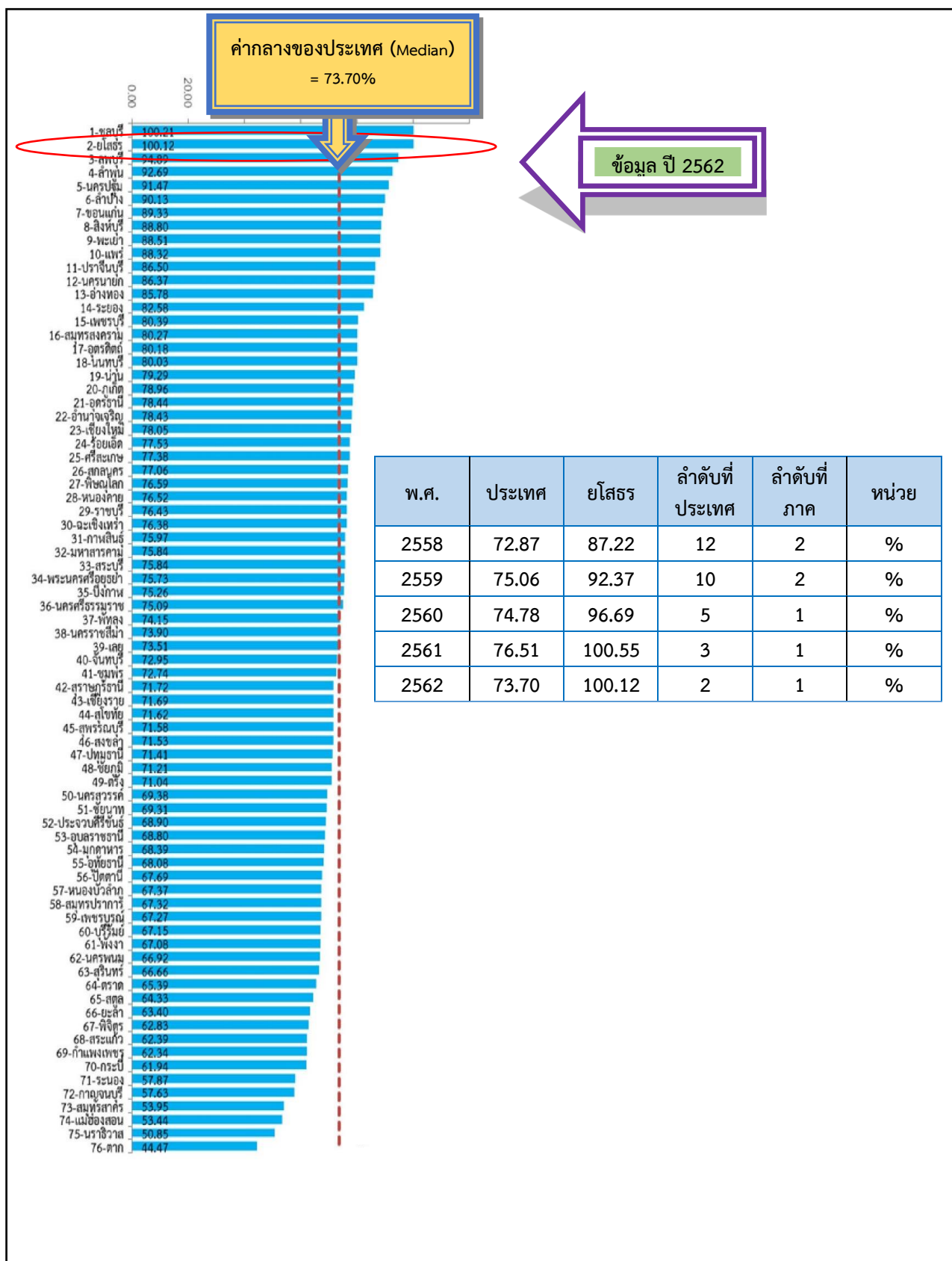
มิติการพัฒนาคน (People)

PP_04 อัตราส่วนประชากรต่อแพทย์ (คน/แพทย์)



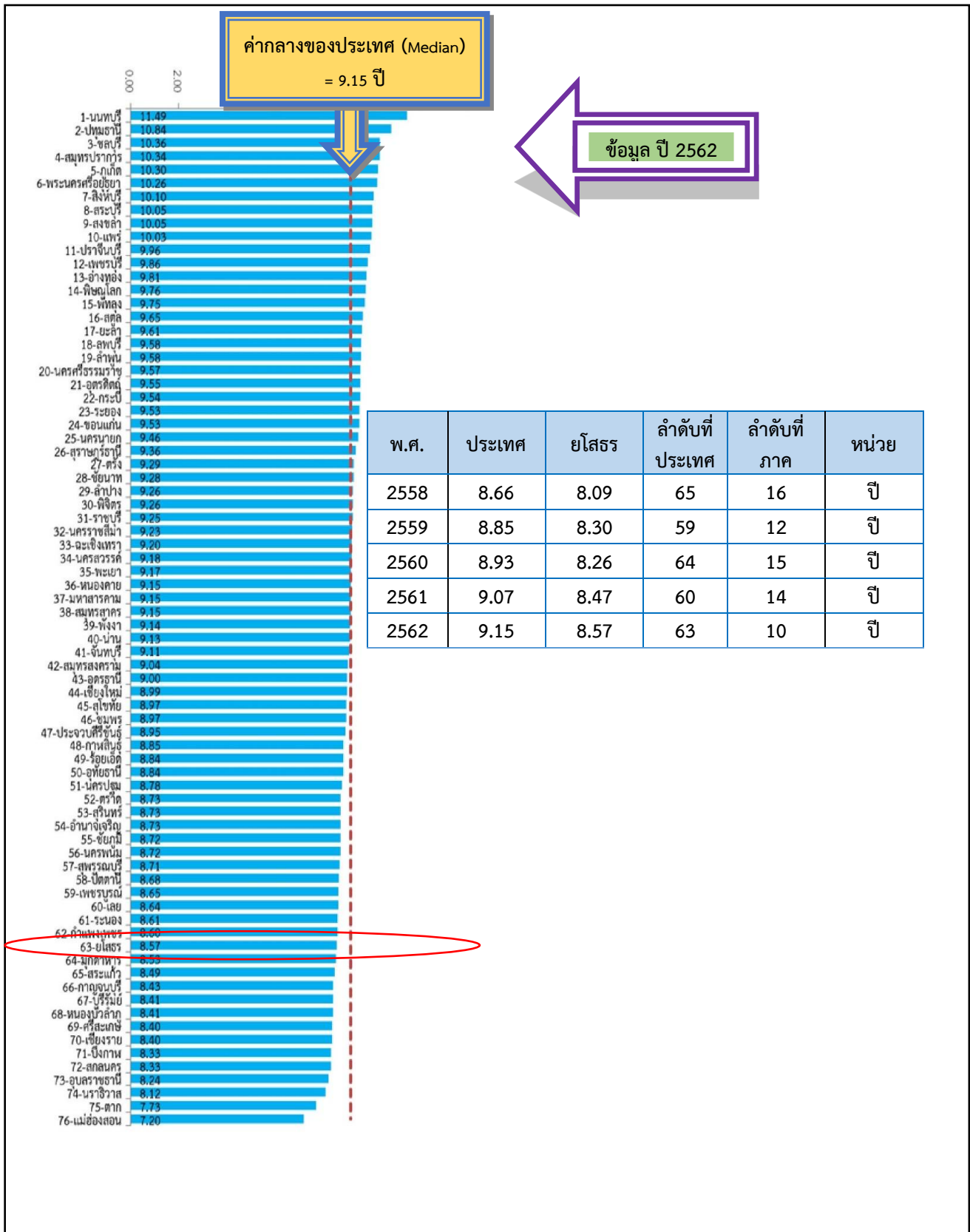
มิติการพัฒนาคน (People)

PP_05 อัตราการเข้าเรียนรวมระดับมัธยมศึกษาตอนปลายและอาชีวศึกษา (ร้อยละ)



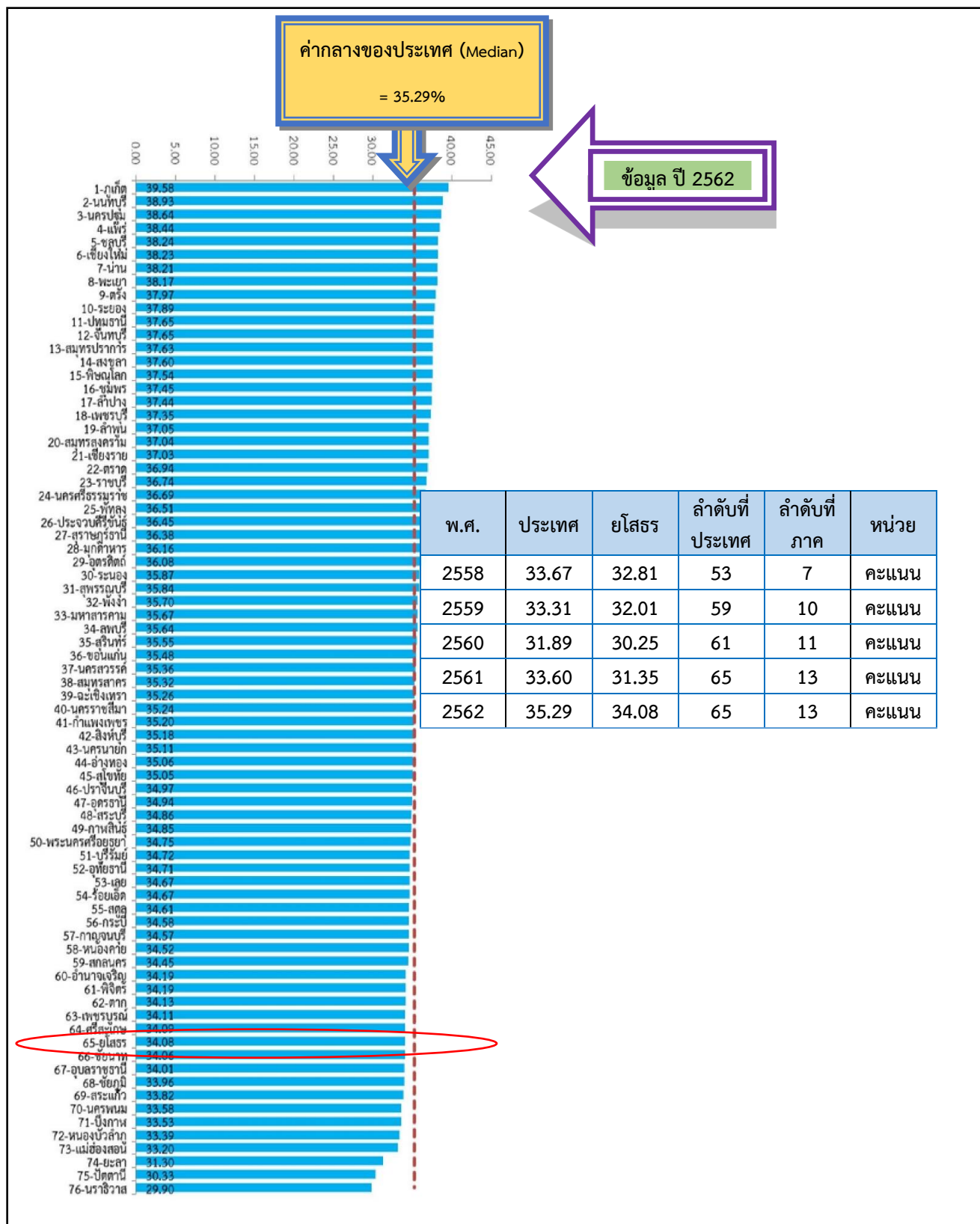
มิติการพัฒนาคน (People)

PP_06 จำนวนปีการศึกษาเฉลี่ยประชากรไทยอายุ 15-59 ปี (ปี)



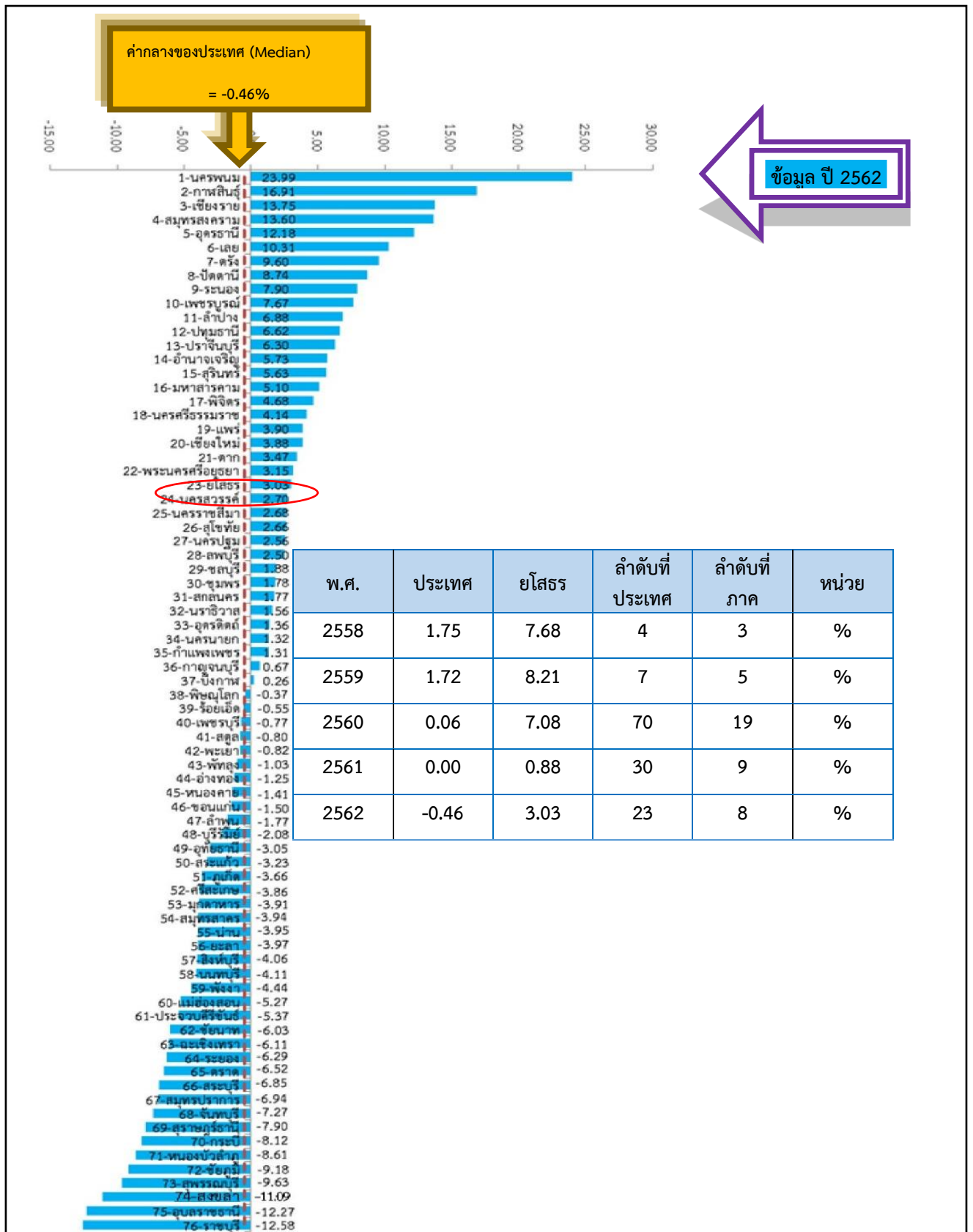
มิติการพัฒนาคน (People)

PP_07 ค่าเฉลี่ยคะแนน o-net มัธยมศึกษาตอนปลาย (คะแนน)



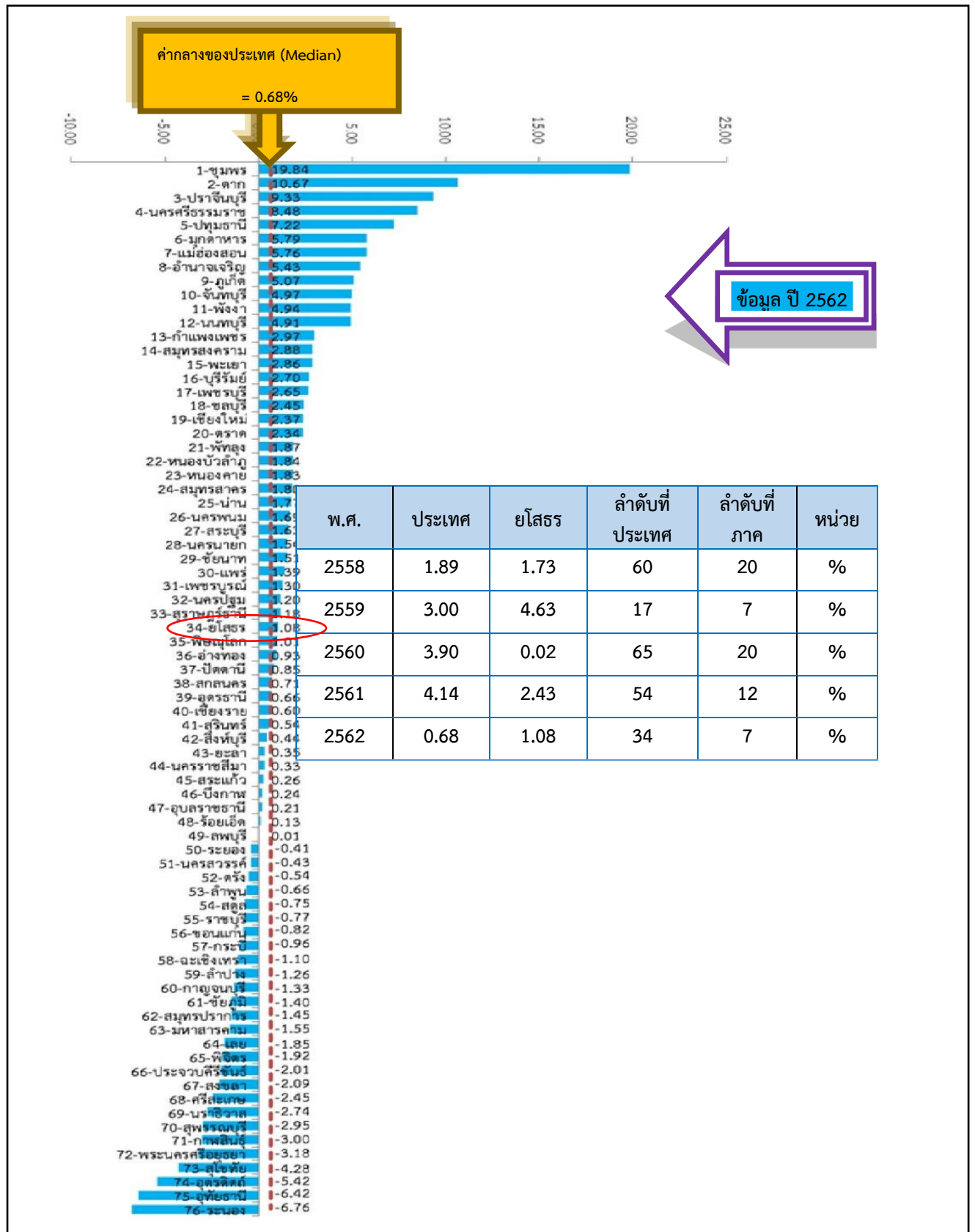
มิติเศรษฐกิจและความมั่งคั่ง (Prosperity)

PT_01 อัตราการเปลี่ยนแปลงของรายได้เฉลี่ยของครัวเรือนในจังหวัด (ร้อยละ)



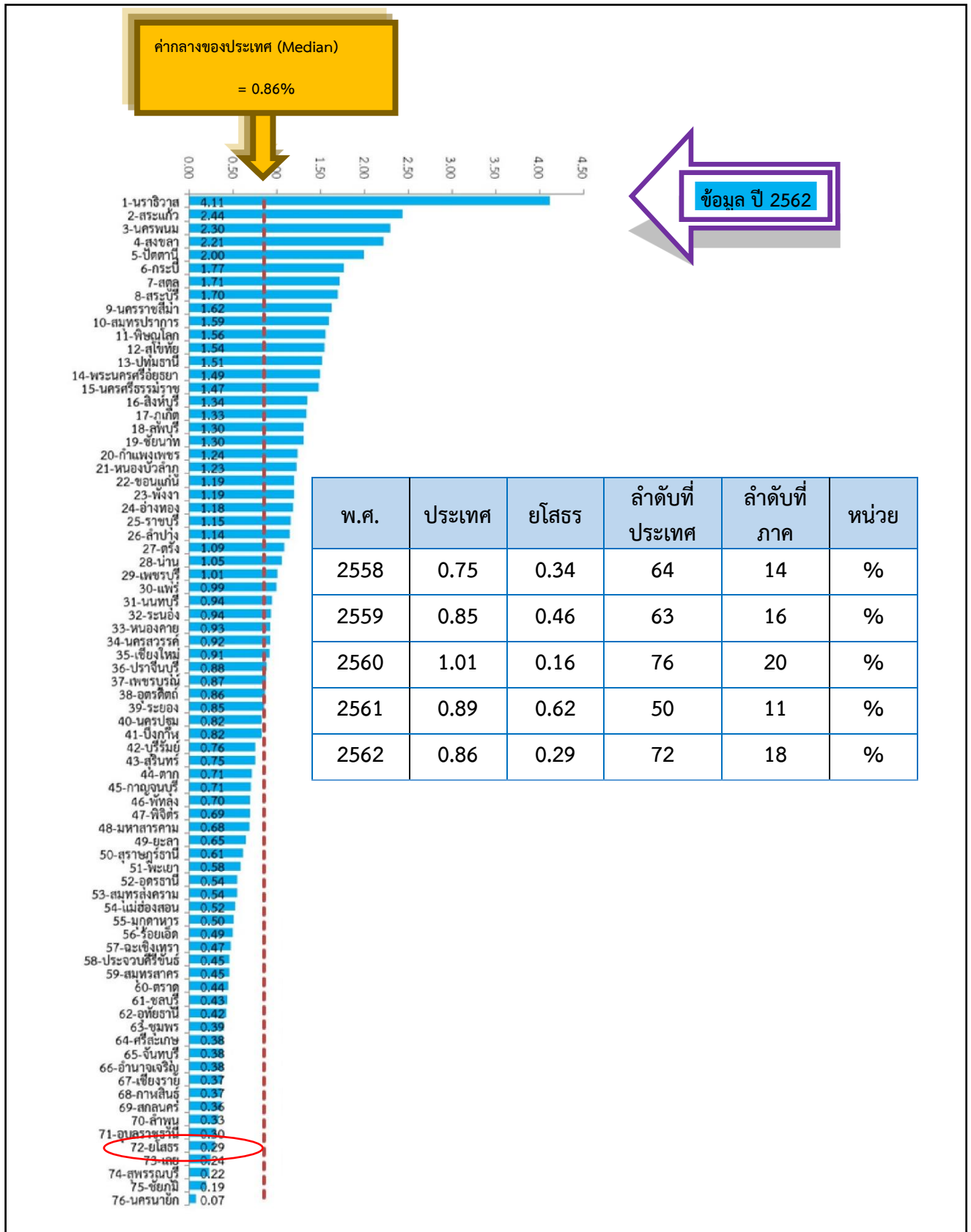
มิติเศรษฐกิจและความมั่งคั่ง (Prosperity)

PT_02 อัตราการเปลี่ยนแปลงของผลิตภัณฑ์มวลรวมจังหวัด (ร้อยละ)



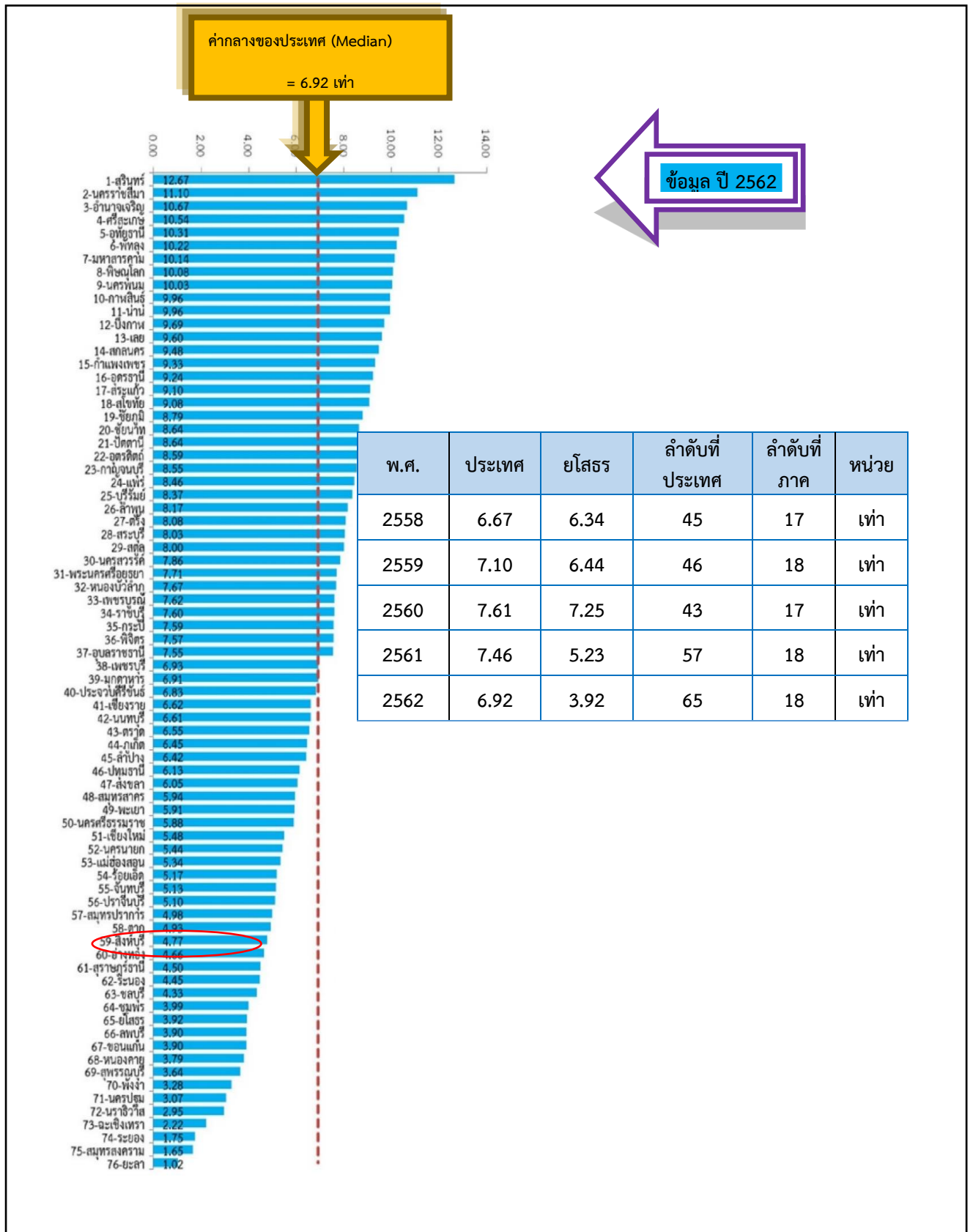
มิติเศรษฐกิจและความมั่งคั่ง (Prosperity)

PT_03 อัตราการว่างงาน (ร้อยละ) *



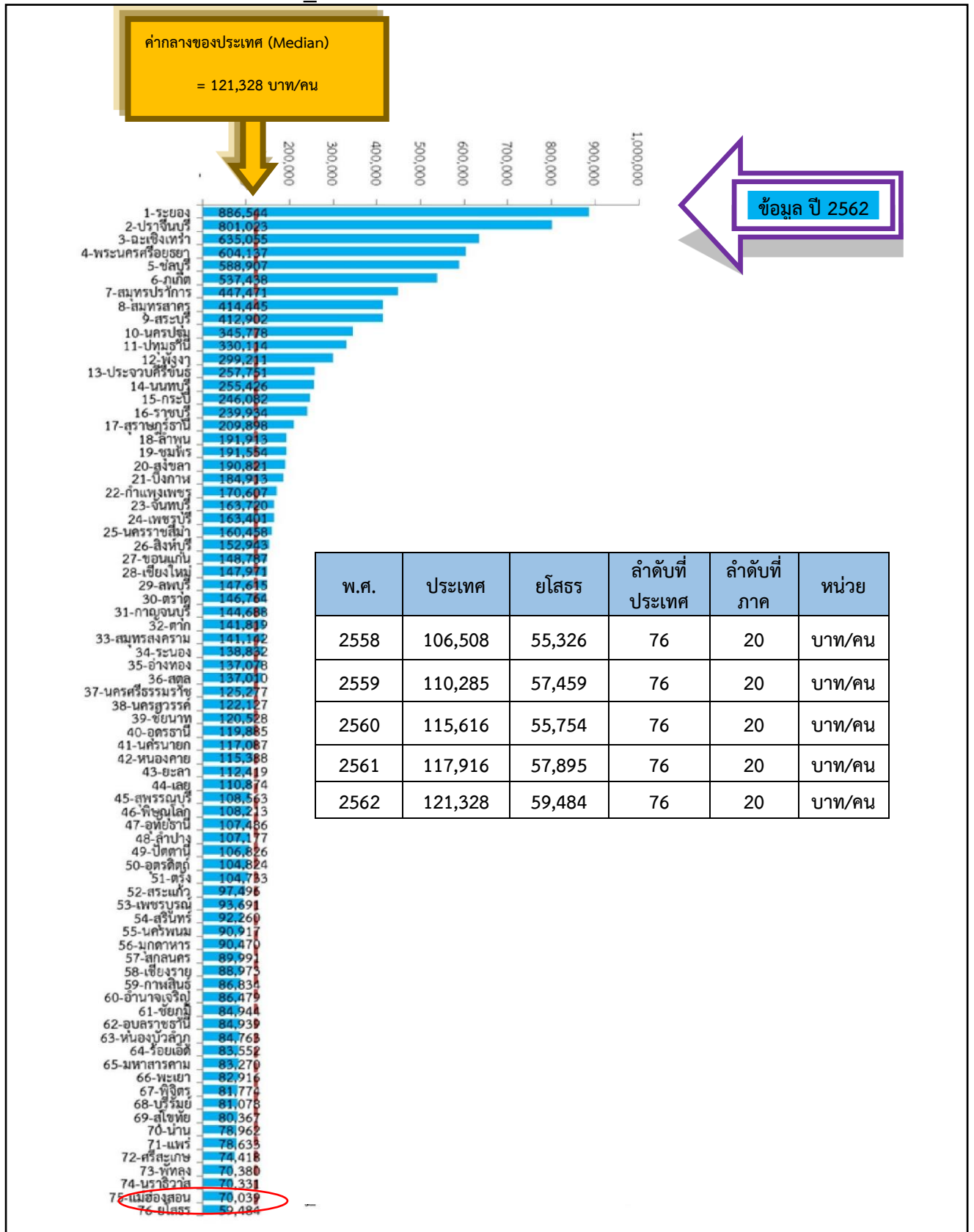
มิติเศรษฐกิจและความมั่งคั่ง (Prosperity)

PT_04 อัตราส่วนหนี้เฉลี่ยต่อรายได้เฉลี่ยของครัวเรือน (เท่า) *****



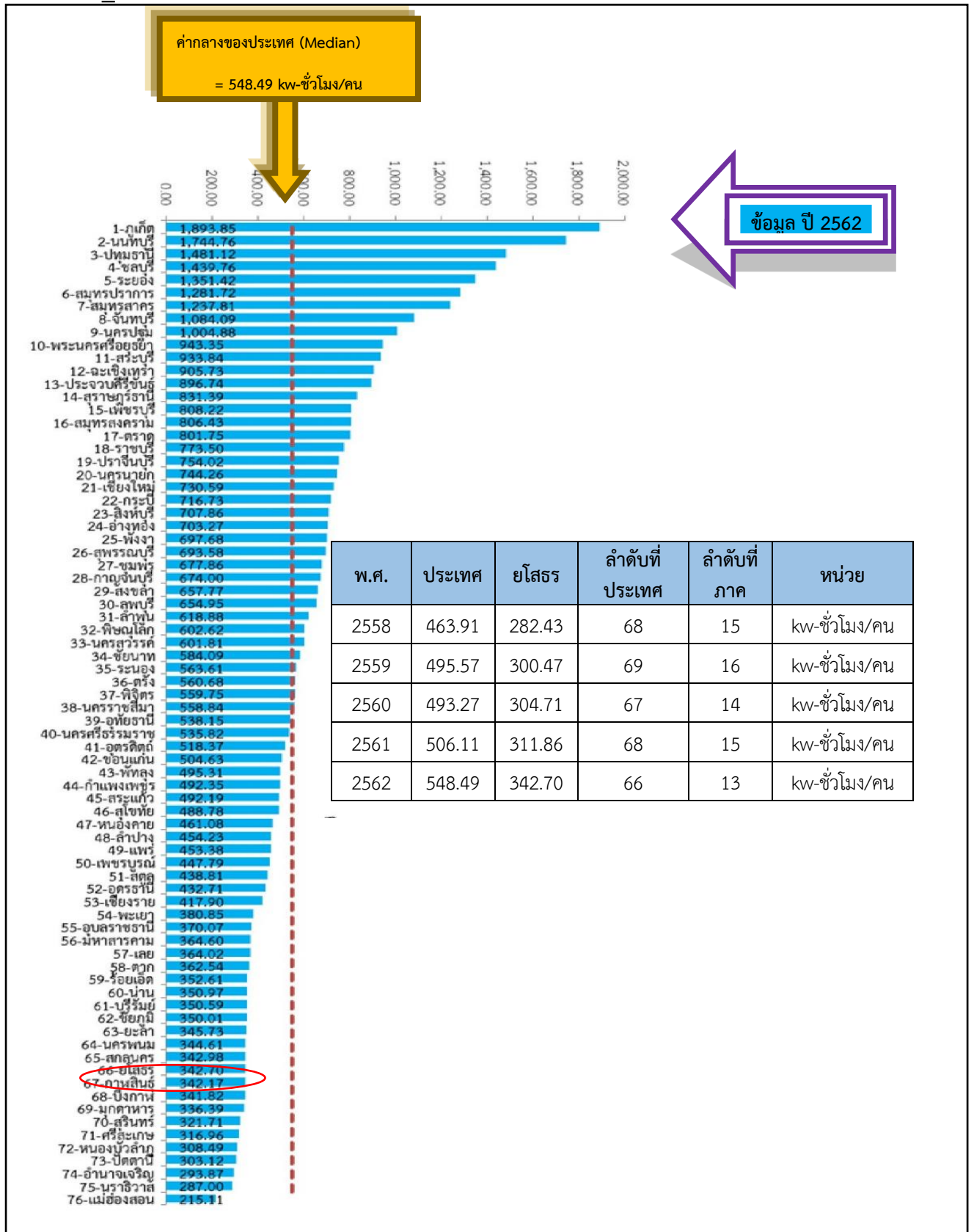
มิติเศรษฐกิจและความมั่งคั่ง (Prosperity)

PT_05 ผลิตภาพแรงงาน (บาท/คน)



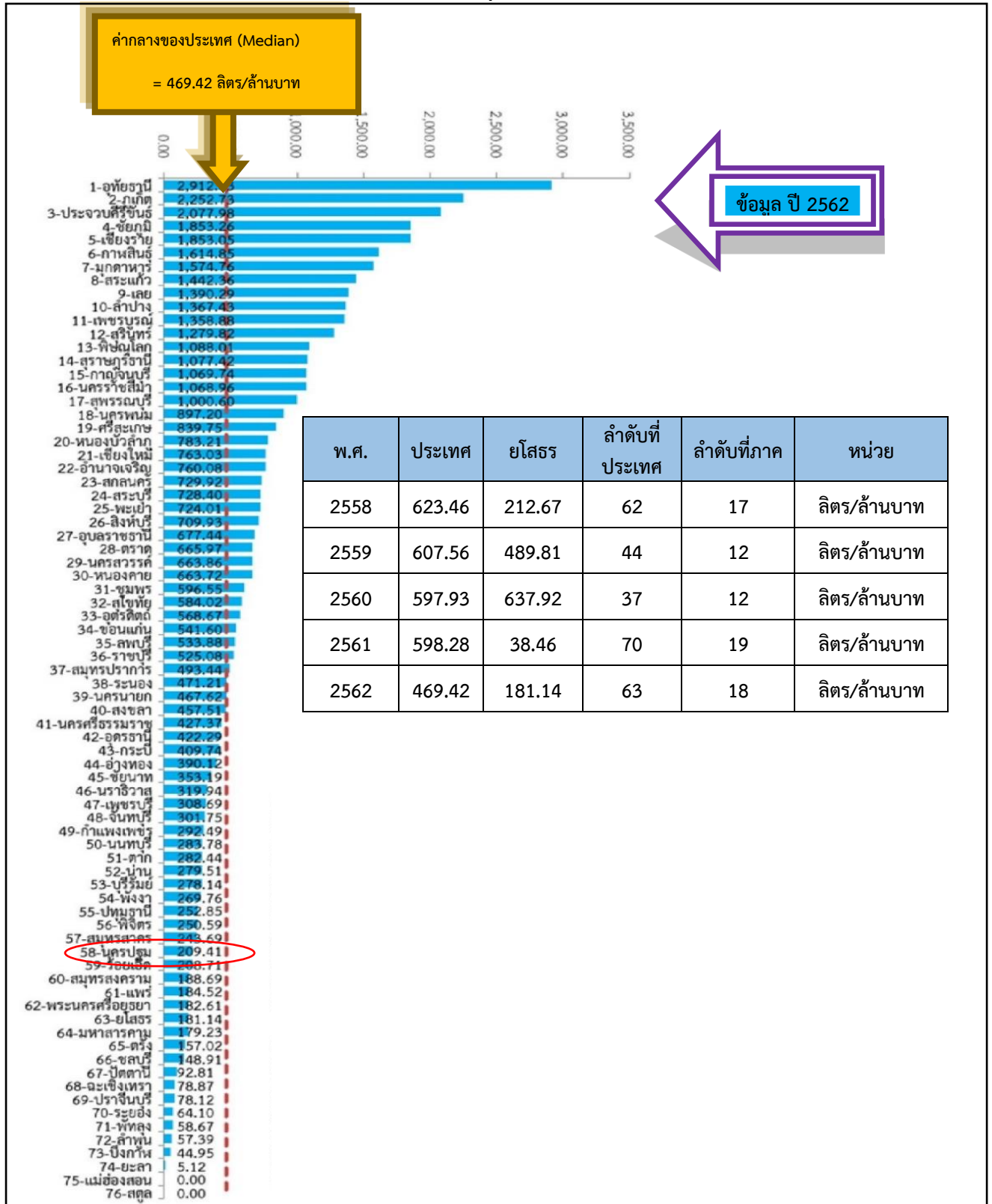
มิติเศรษฐกิจและความมั่งคั่ง (Prosperity)

PT_06 สัดส่วนปริมาณการใช้ไฟฟ้าภาคครัวเรือนต่อประชากร (kw-ชั่วโมง/คน)



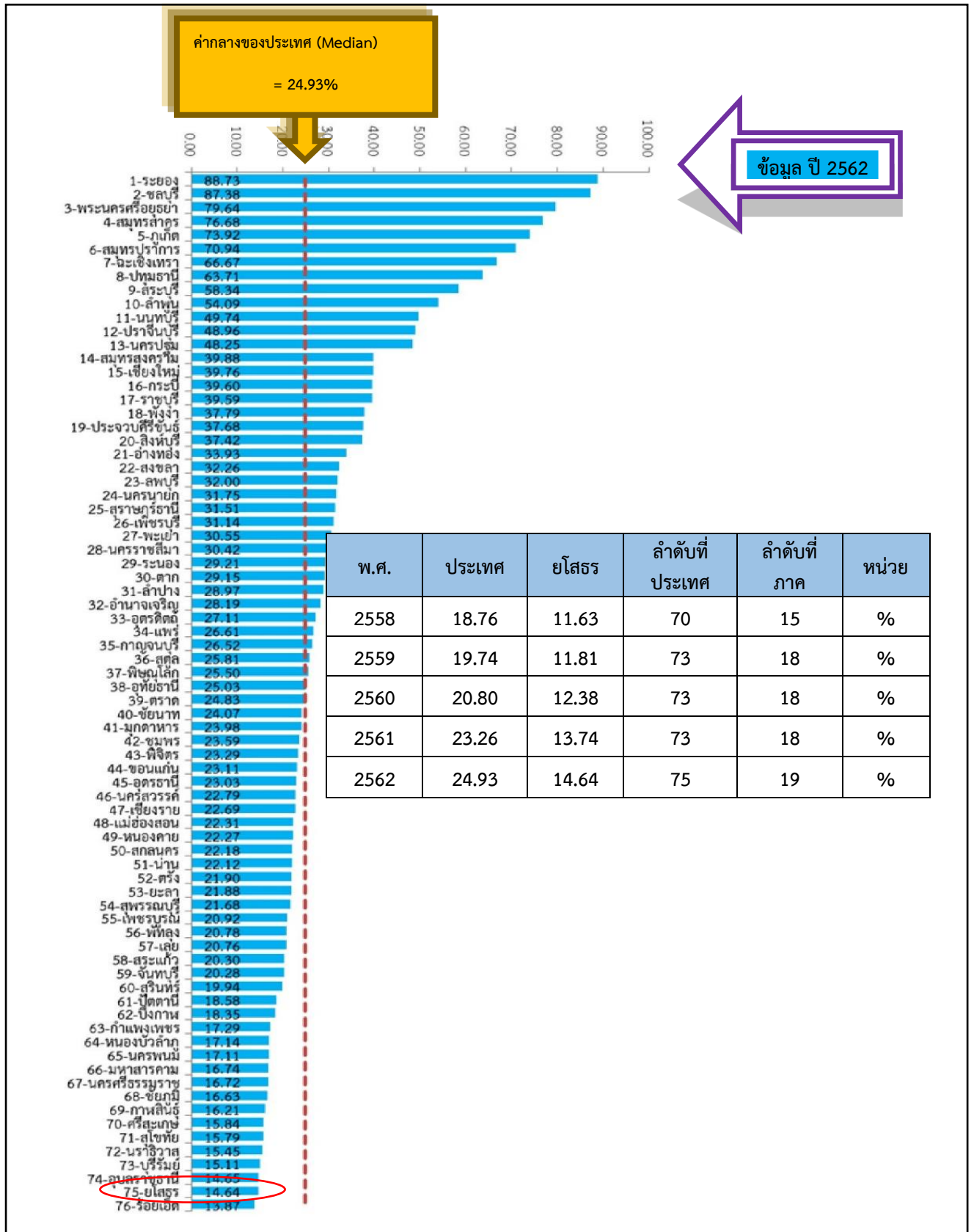
มิติเศรษฐกิจและความมั่งคั่ง (Prosperity)

PT_07 สัดส่วนปริมาณน้ำมันเชื้อเพลิงในภาคอุตสาหกรรมต่อ GPP ภาคอุตสาหกรรม (ลิตร/ล้านบาท)*



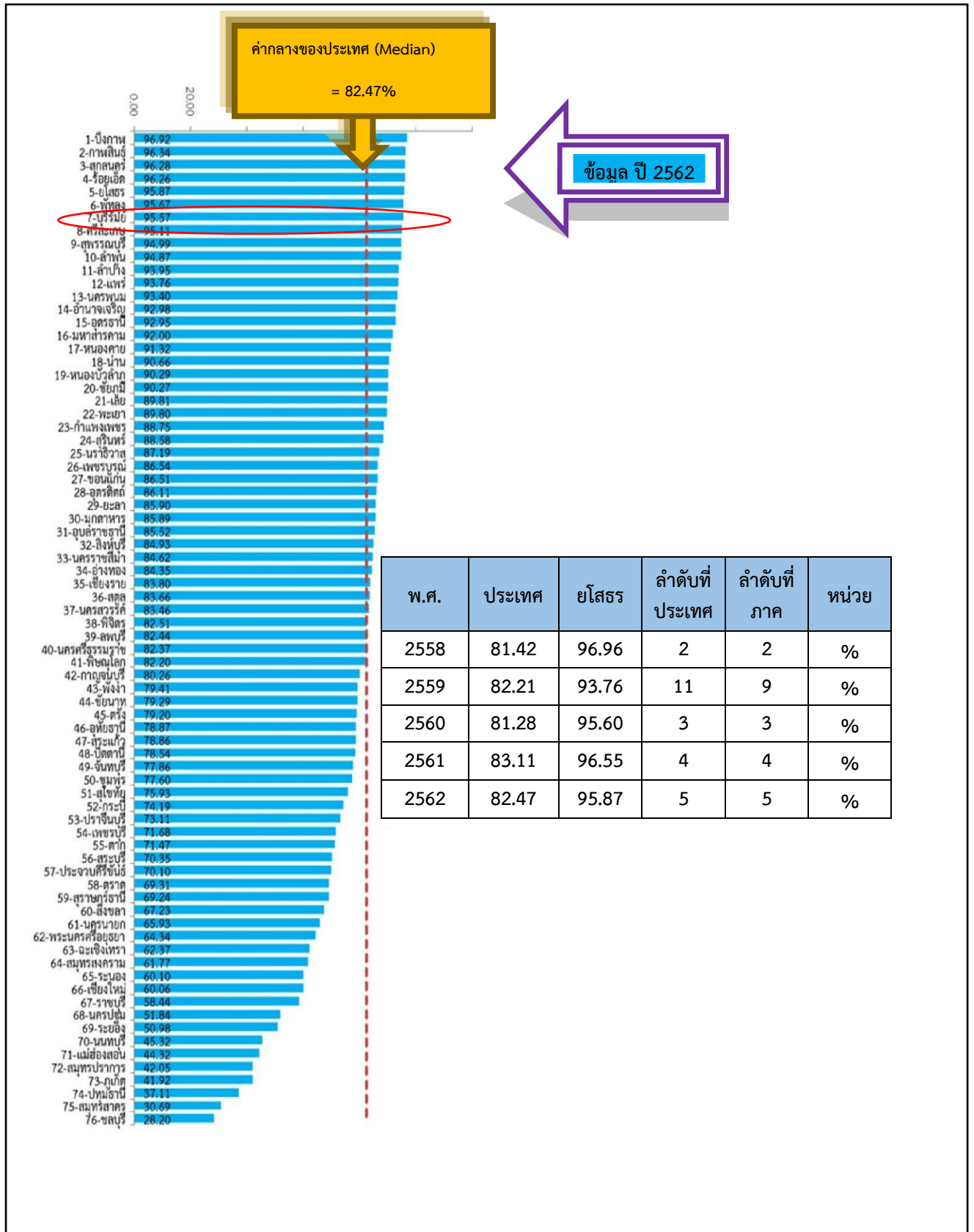
มิติเศรษฐกิจและความมั่งคั่ง (Prosperity)

PT_08 ร้อยละผู้อยู่ในระบบประกันสังคมต่อกำลังแรงงาน (ร้อยละ)



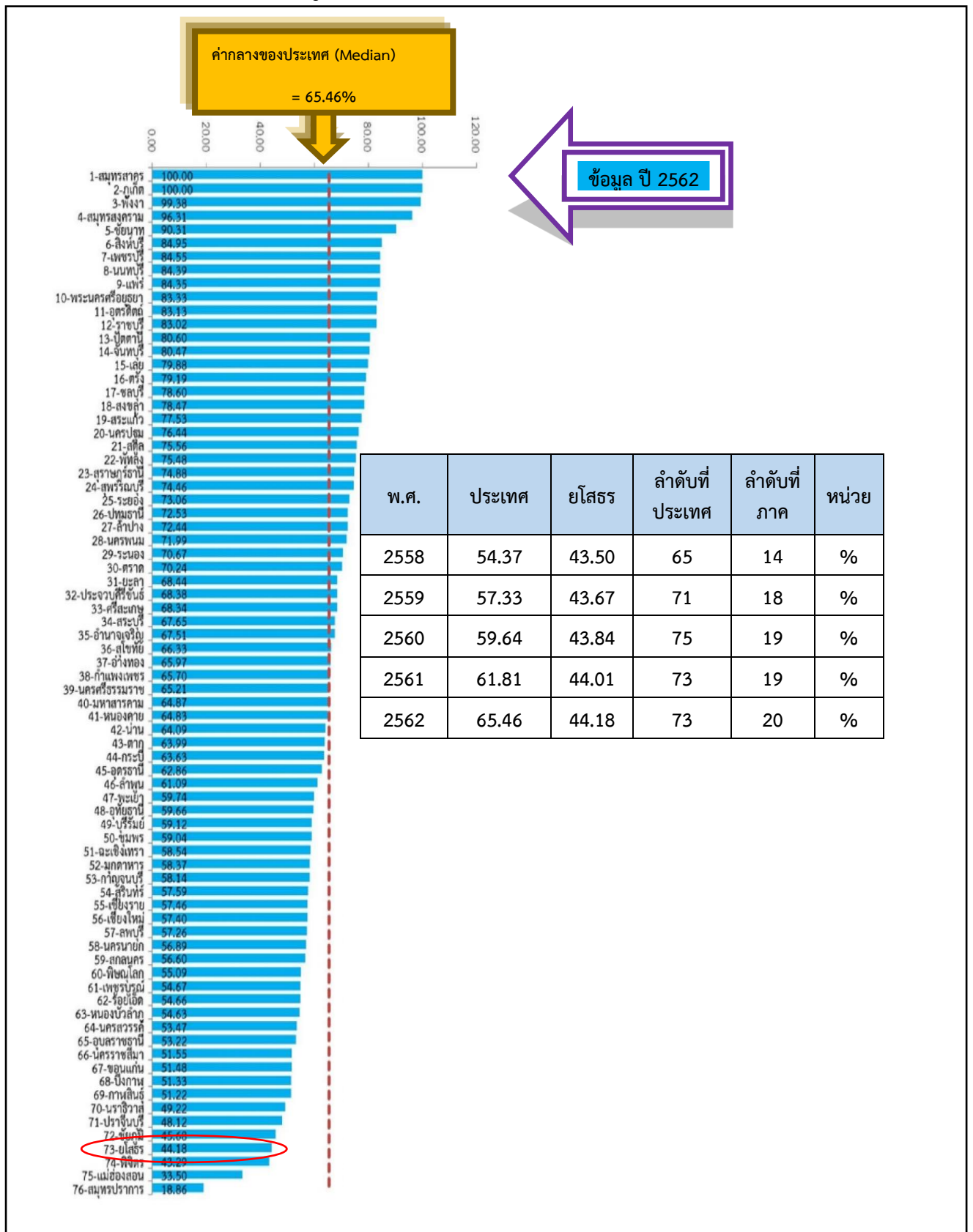
มิติเศรษฐกิจและความมั่งคั่ง (Prosperity)

PT_09 ร้อยละของครัวเรือนที่มีบ้านและที่ดินเป็นของตนเอง (ร้อยละ) ****



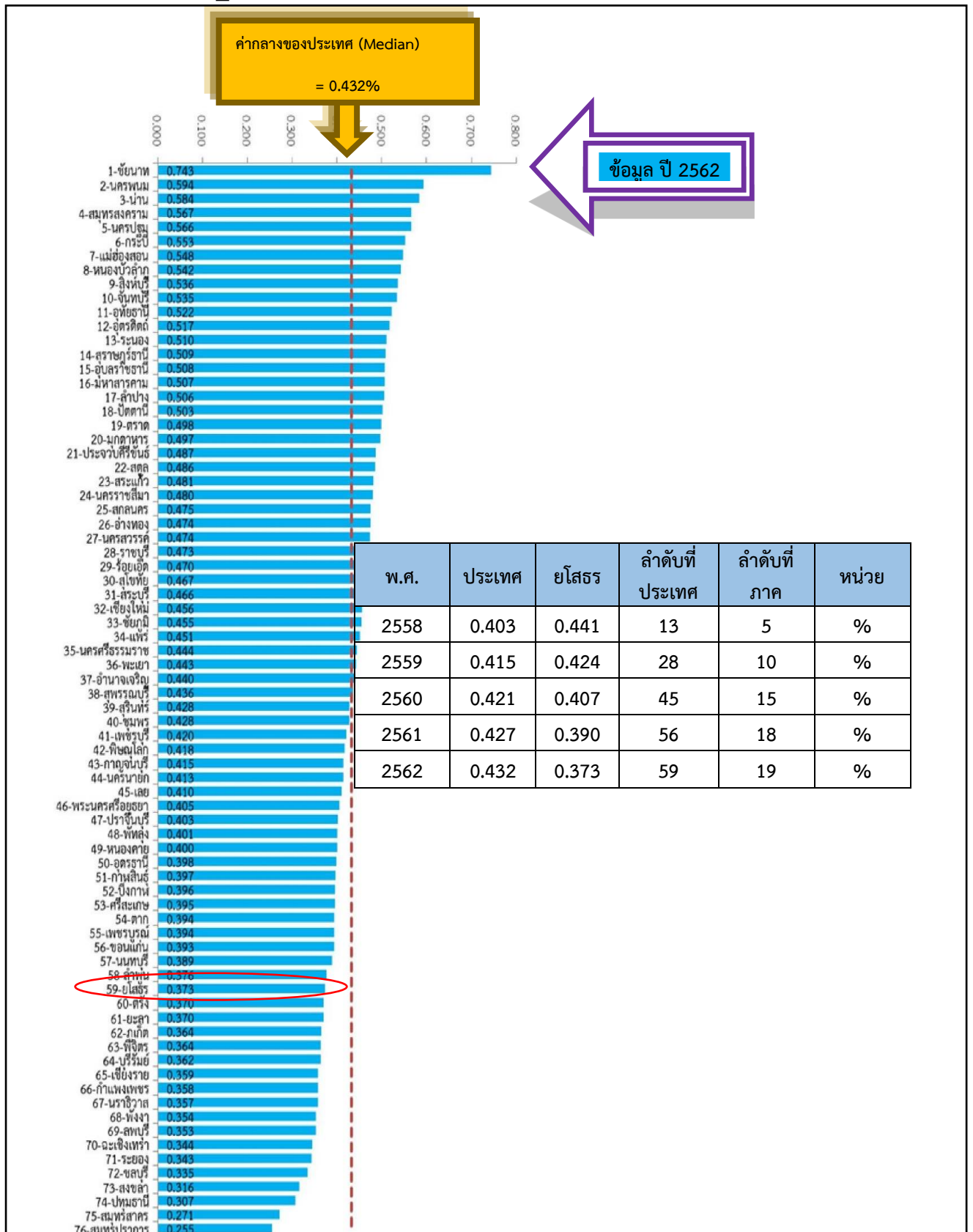
มิติเศรษฐกิจและความมั่งคั่ง (Prosperity)

PT_10 ร้อยละของหมู่บ้านที่ถนนสายหลักใช้การได้ตลอดปี (ร้อยละ) **



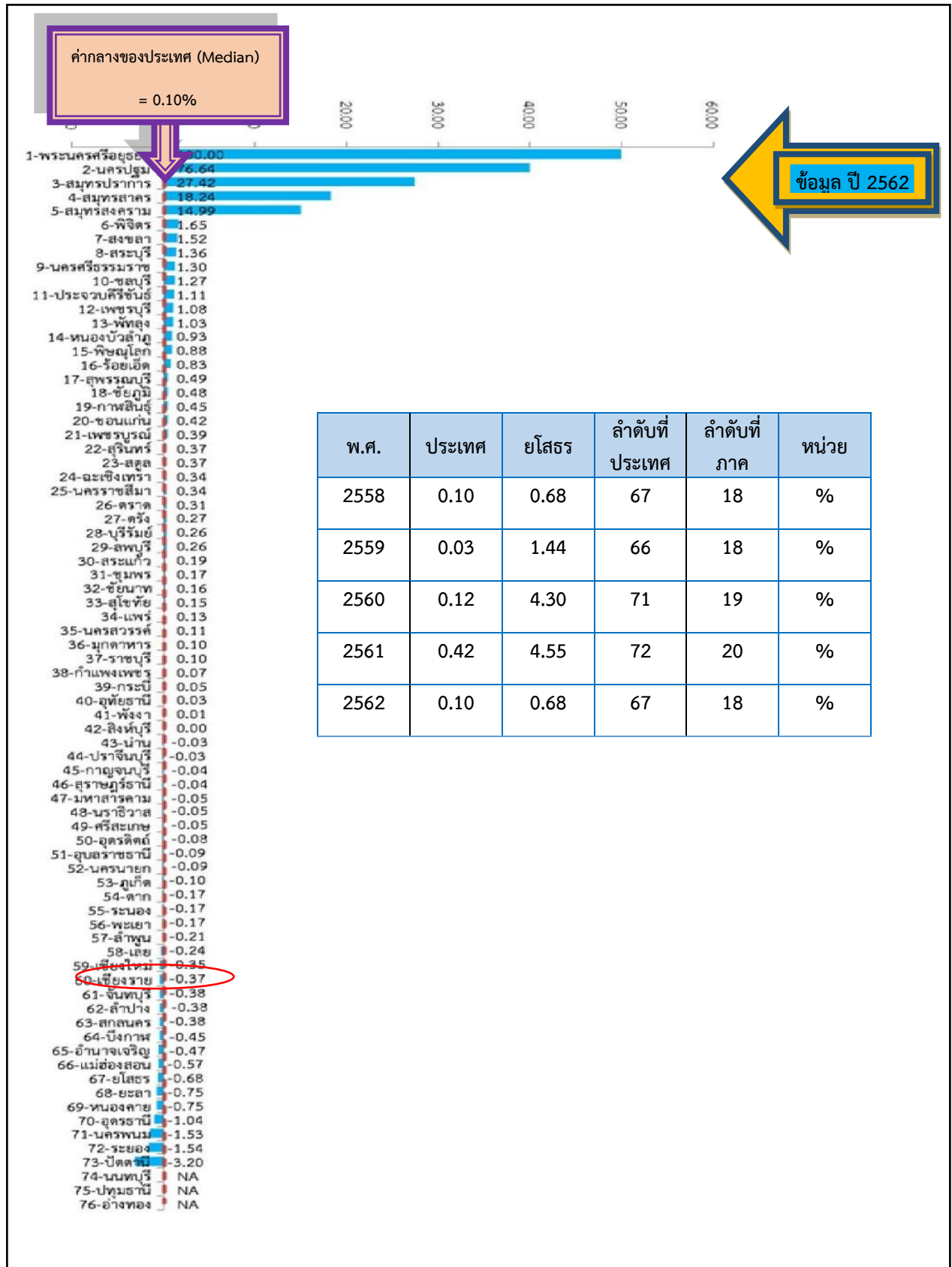
มิติเศรษฐกิจและความมั่งคั่ง (Prosperity)

PT_11 สัมประสิทธิ์การกระจายรายได้ (ร้อยละ) ****



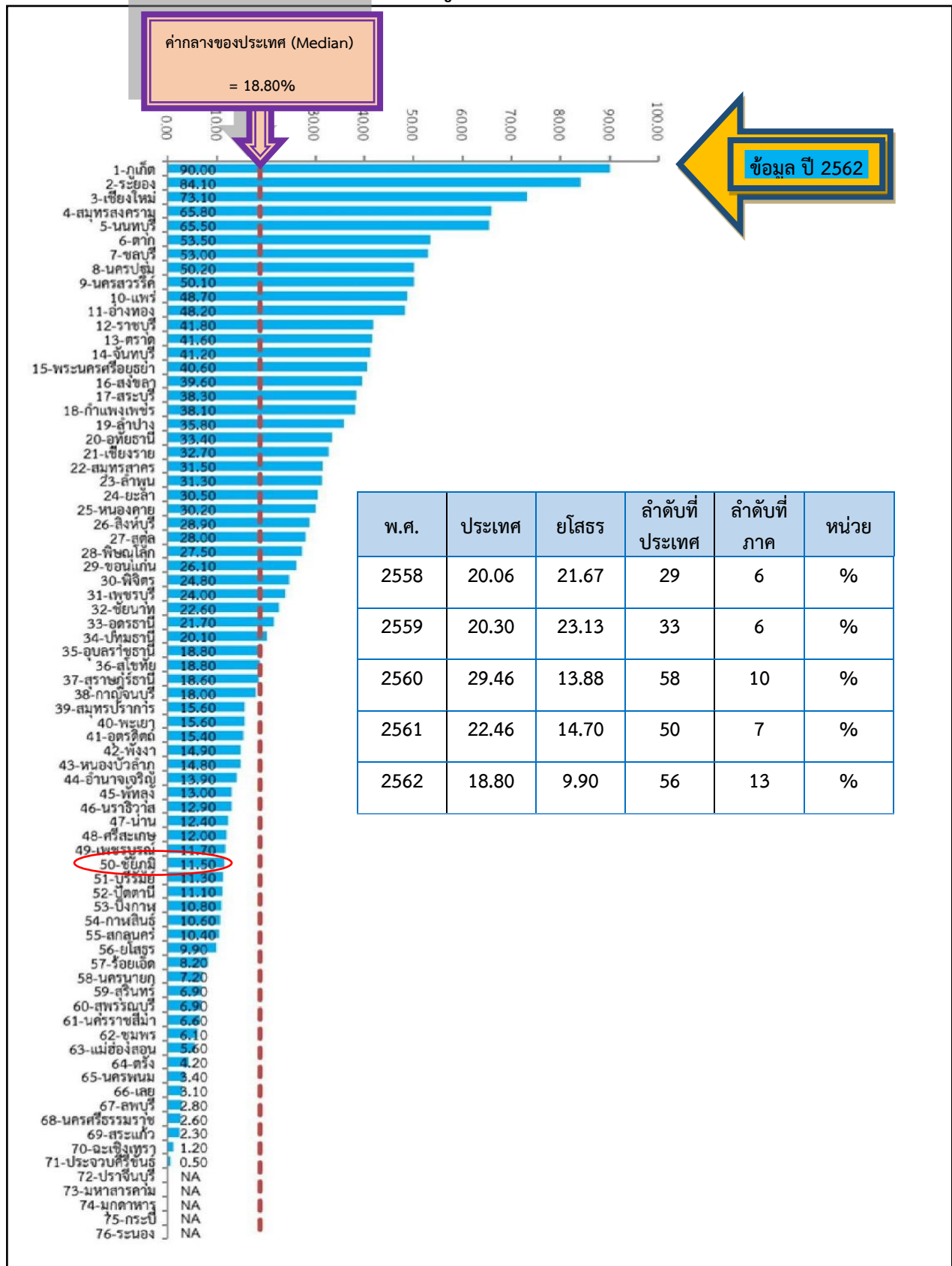
มิติลิ่งแวดล้อม (Planet)

PN_01 อัตราการเปลี่ยนแปลงของพื้นที่ป่าไม้ในจังหวัด (ร้อยละ)



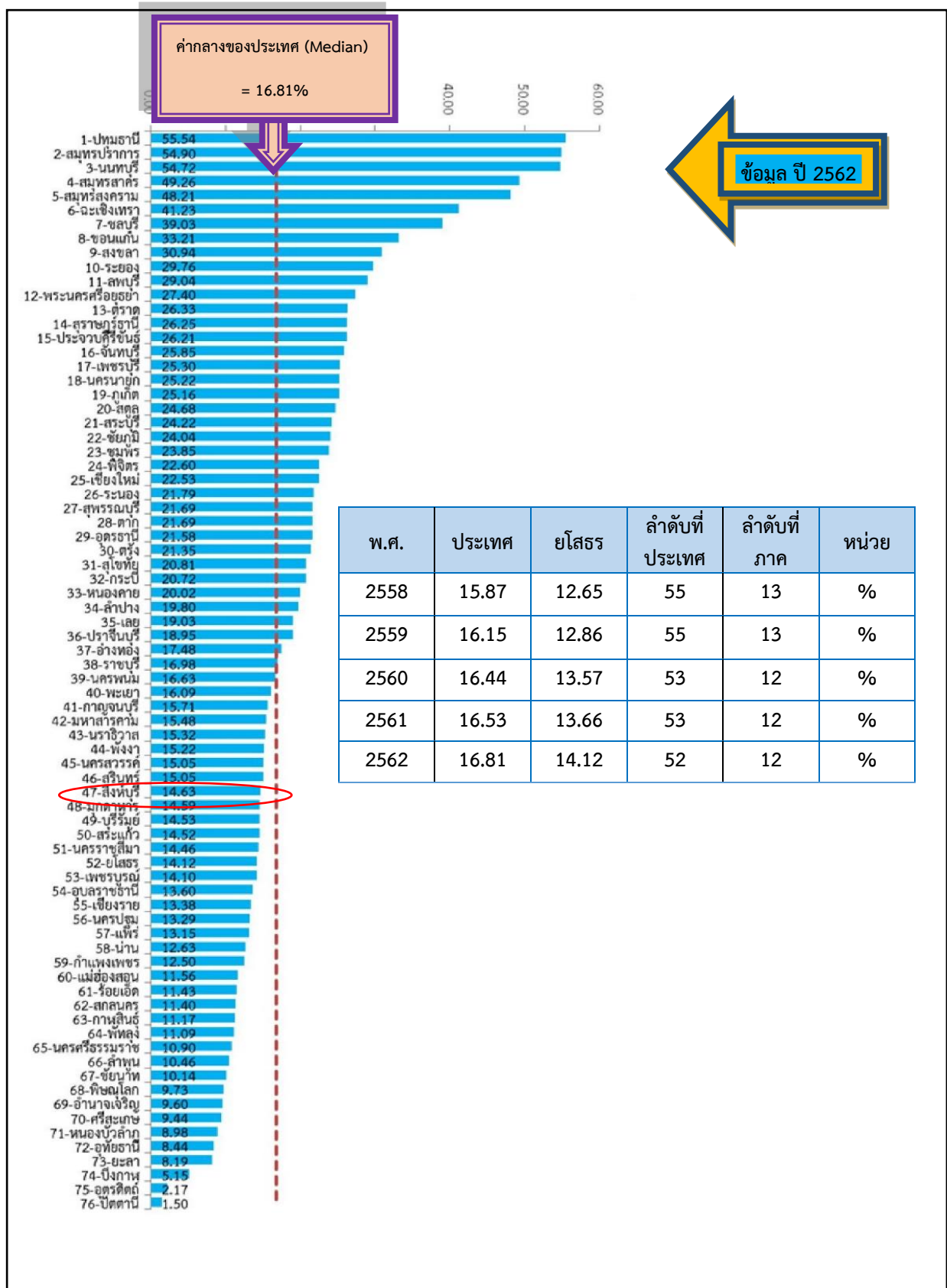
มิติสิ่งแวดล้อม (Planet)

PN 02 สัดส่วนปริมาณขยะที่กำจัดถูกต้องต่อปริมาณขยะที่เกิดขึ้น (ร้อยละ)



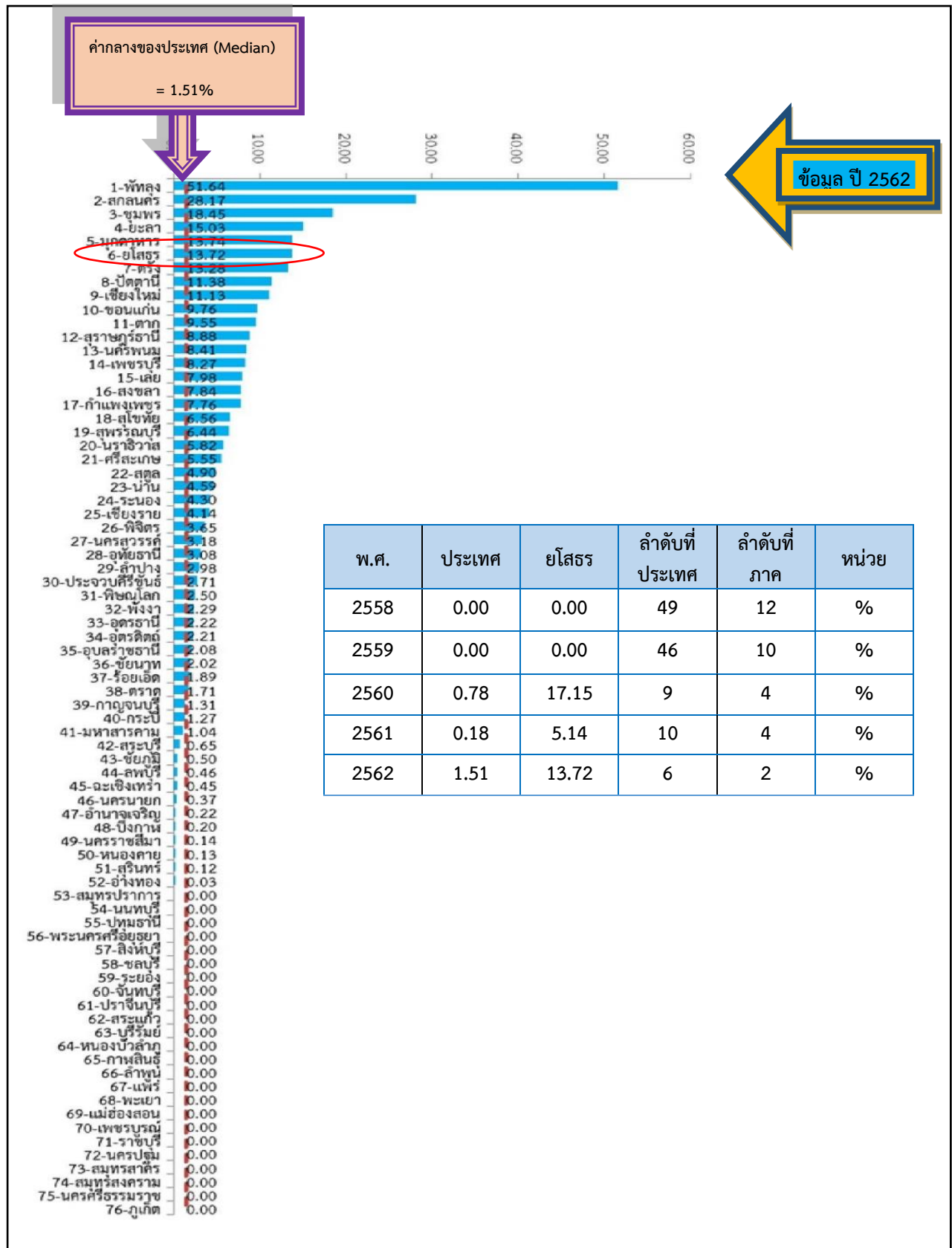
มิติสิ่งแวดล้อม (Planet)

PN_03 ร้อยละของครัวเรือนที่เข้าถึงน้ำประปา (ร้อยละ) ****



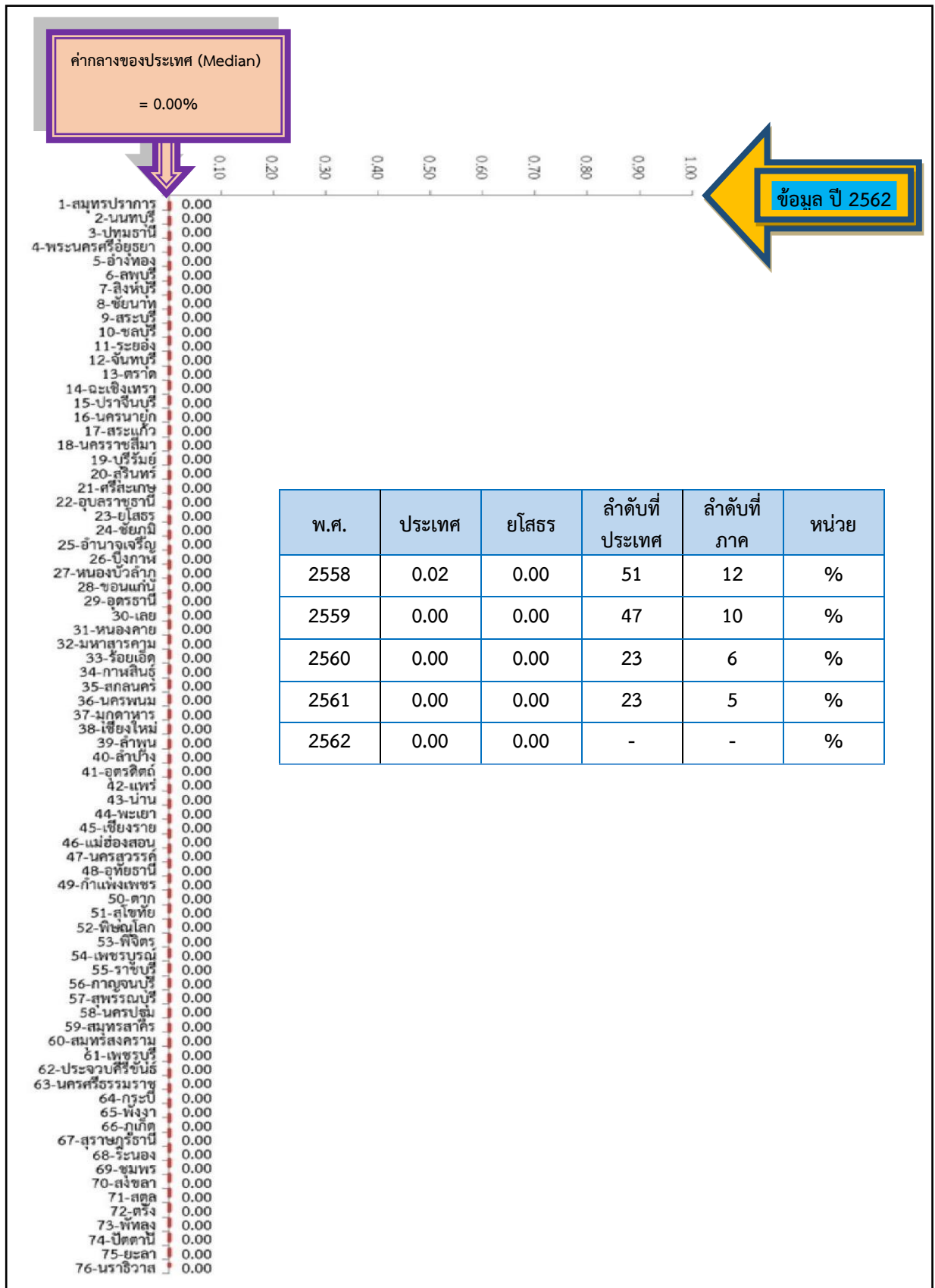
มิติสิ่งแวดล้อม (Planet)

PN_04 ร้อยละของประชากรที่ประสบอุทกภัย (ร้อยละ) *****



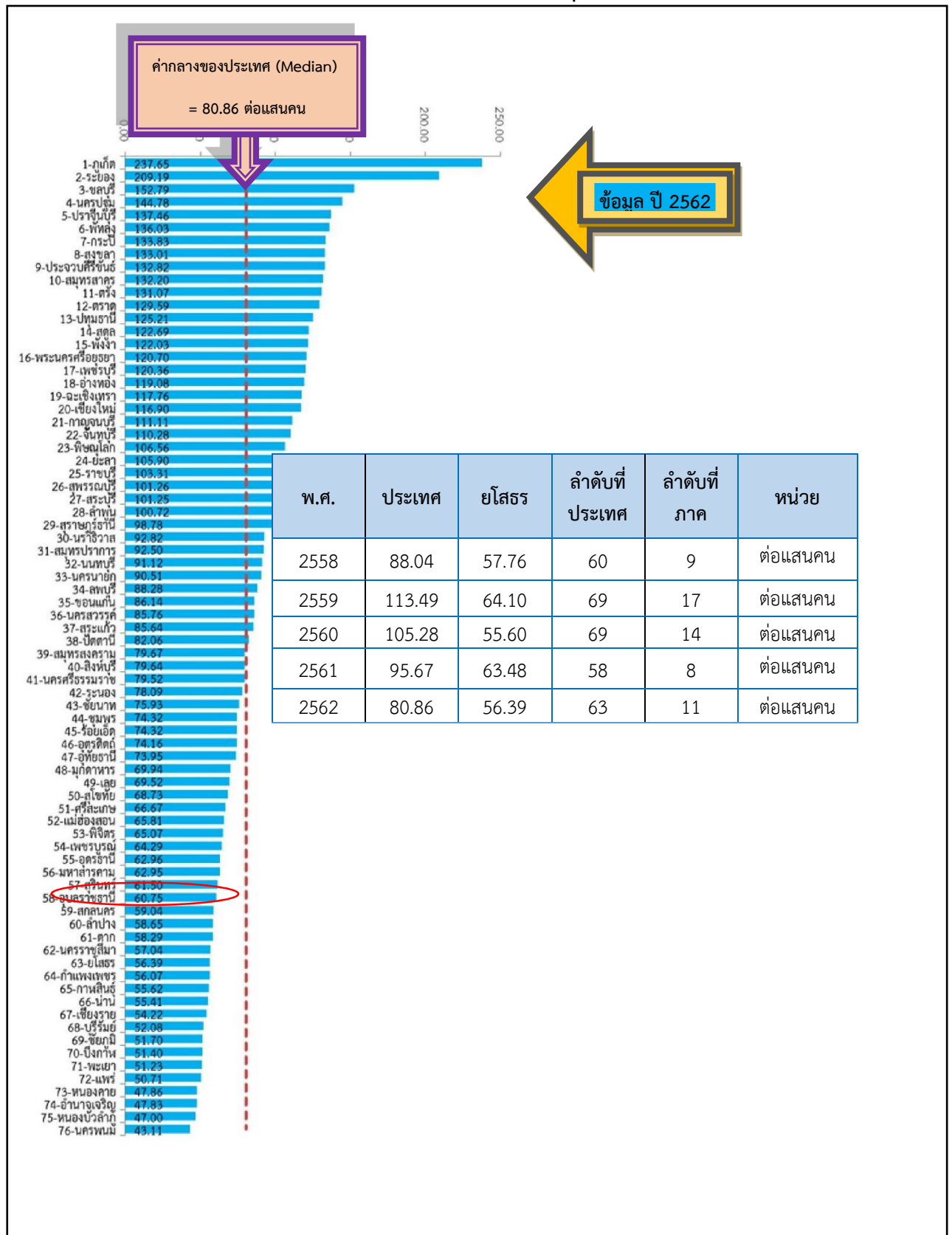
มิติสิ่งแวดล้อม (Planet)

PN_05 ร้อยละของประชากรที่ประสบภัยแล้ง (ร้อยละ) *****



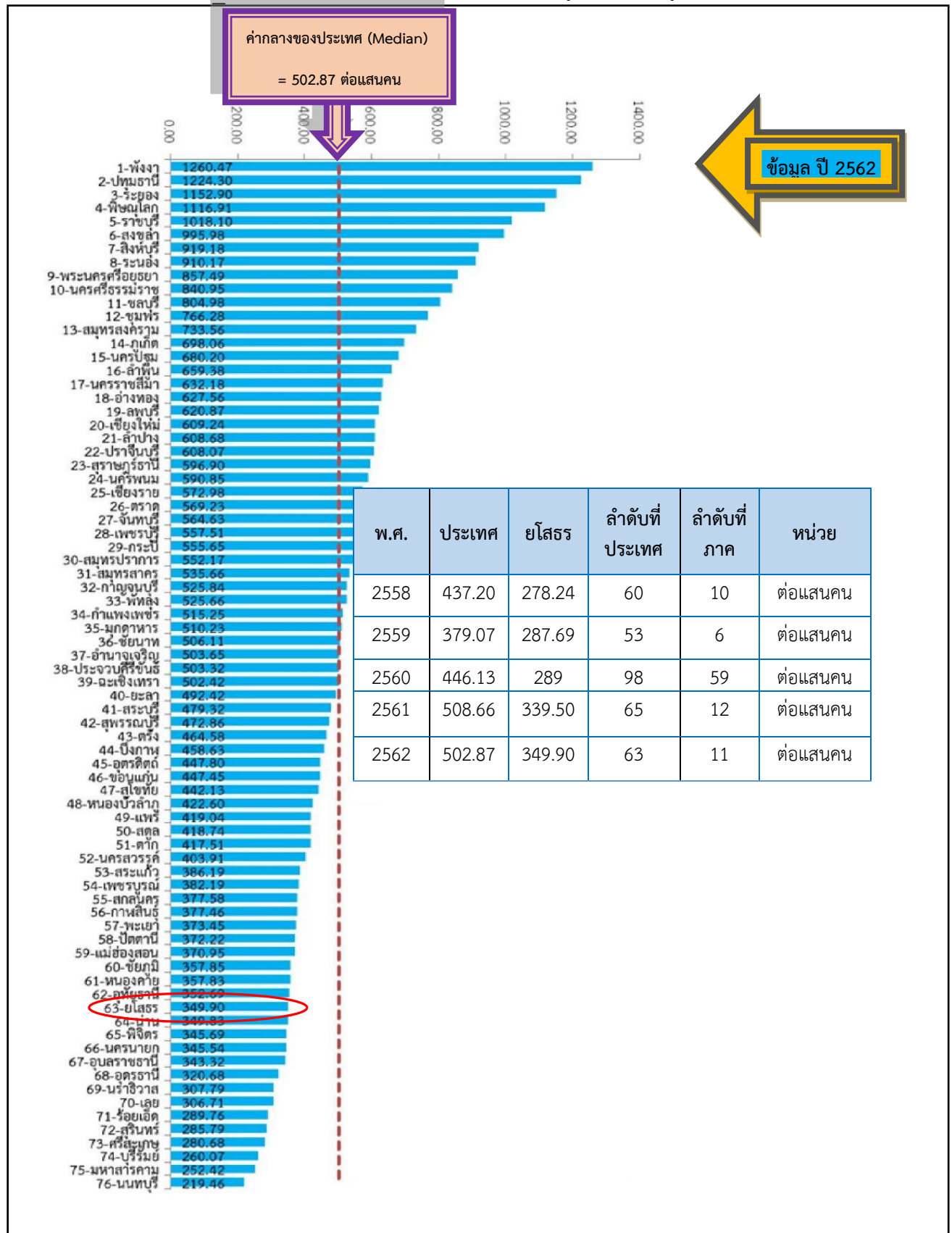
มิติสันติภาพและความยุติธรรม (Peace)

PC_01 การแจ้งความคดีชีวิต ร่างกาย เพศ และคดีประทุษร้ายต่อทรัพย์สิน (ต่อแสนคน) *



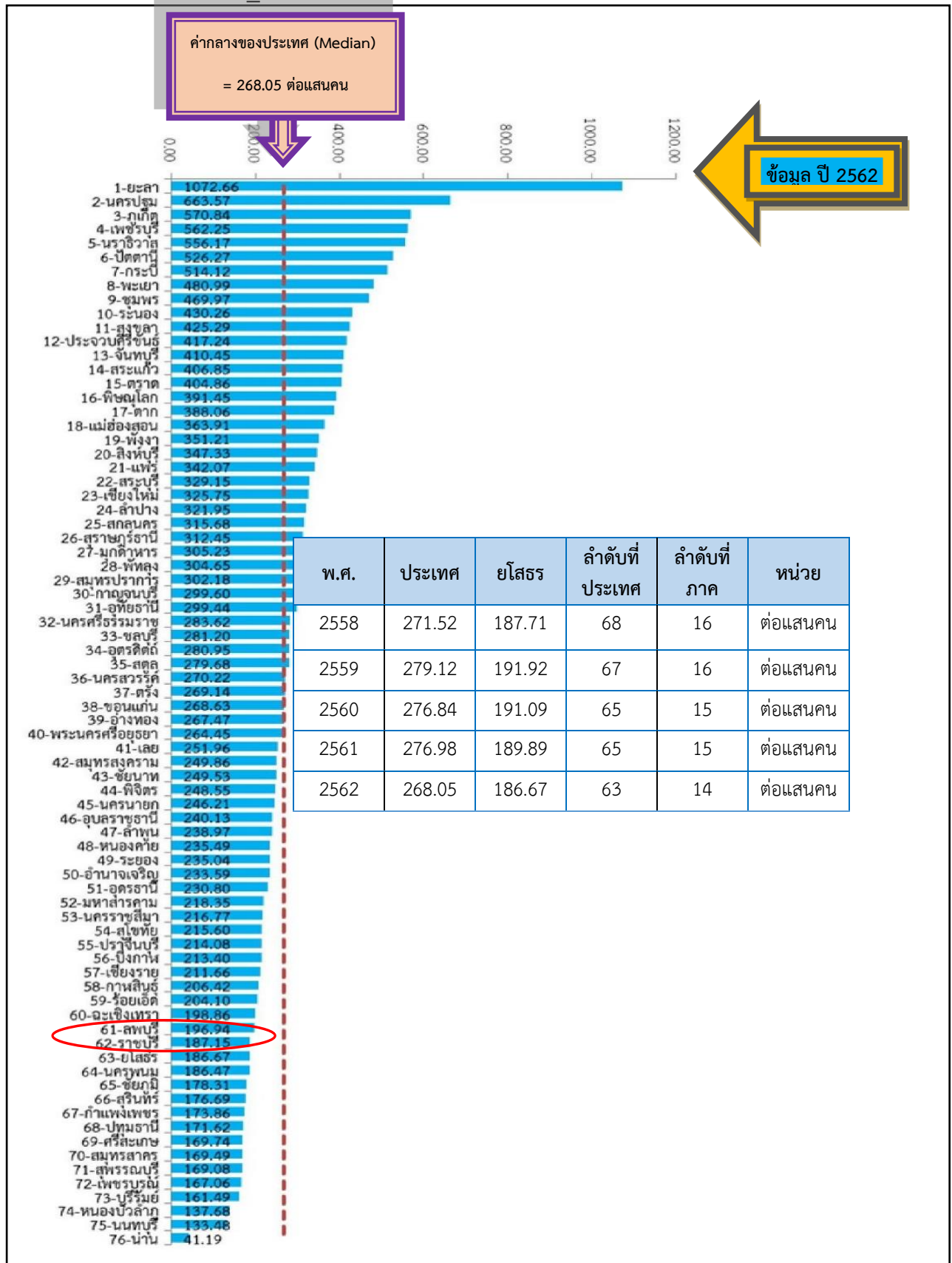
มิติสันติภาพและความยุติธรรม (Peace)

PC 02 จำนวนของประชากรในเรือนจำ (ต่อแสนคน) *



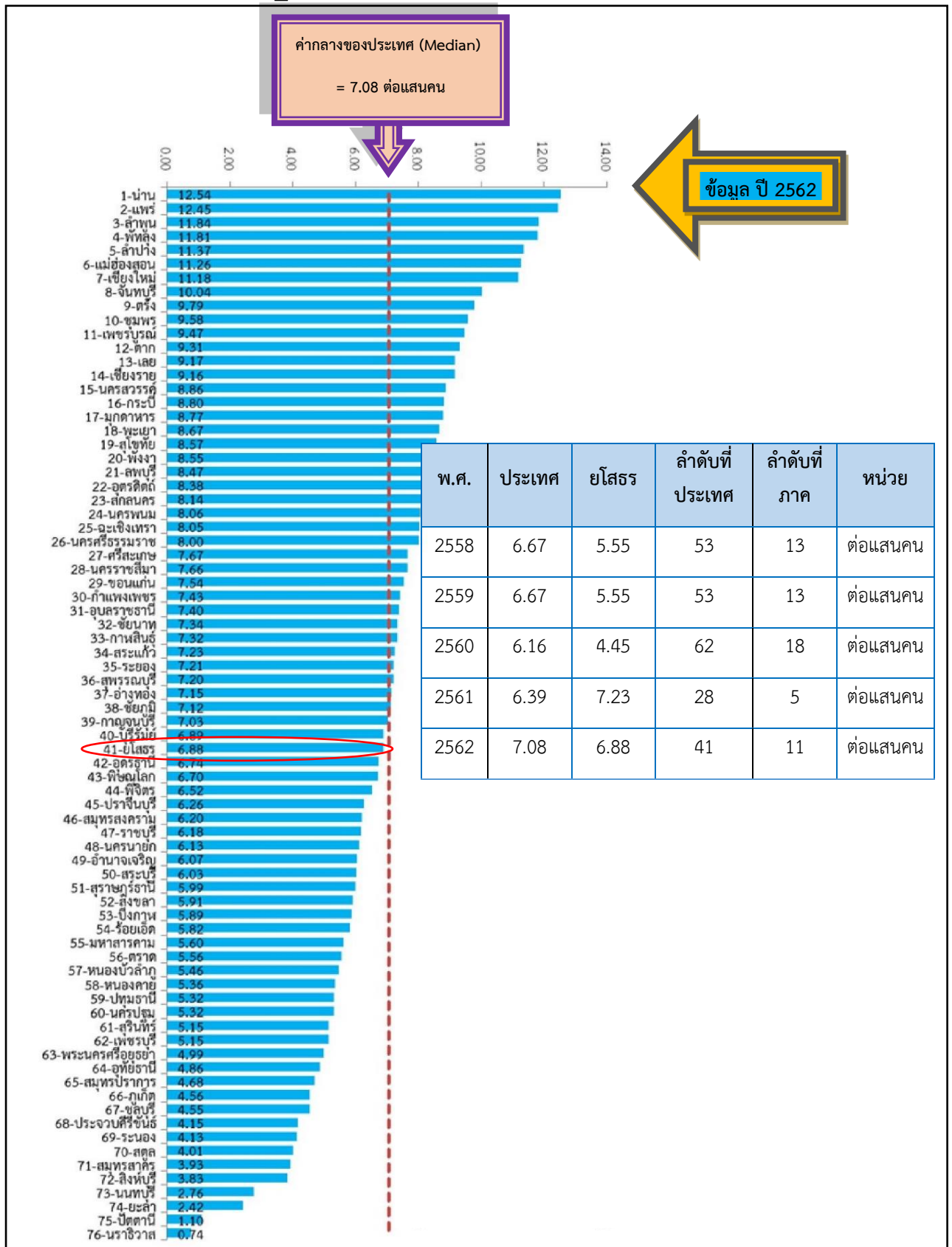
มิติสันติภาพและความยุติธรรม (Peace)

PC 03 จำนวนเจ้าหน้าที่ตำรวจ (ต่อแสนคน)



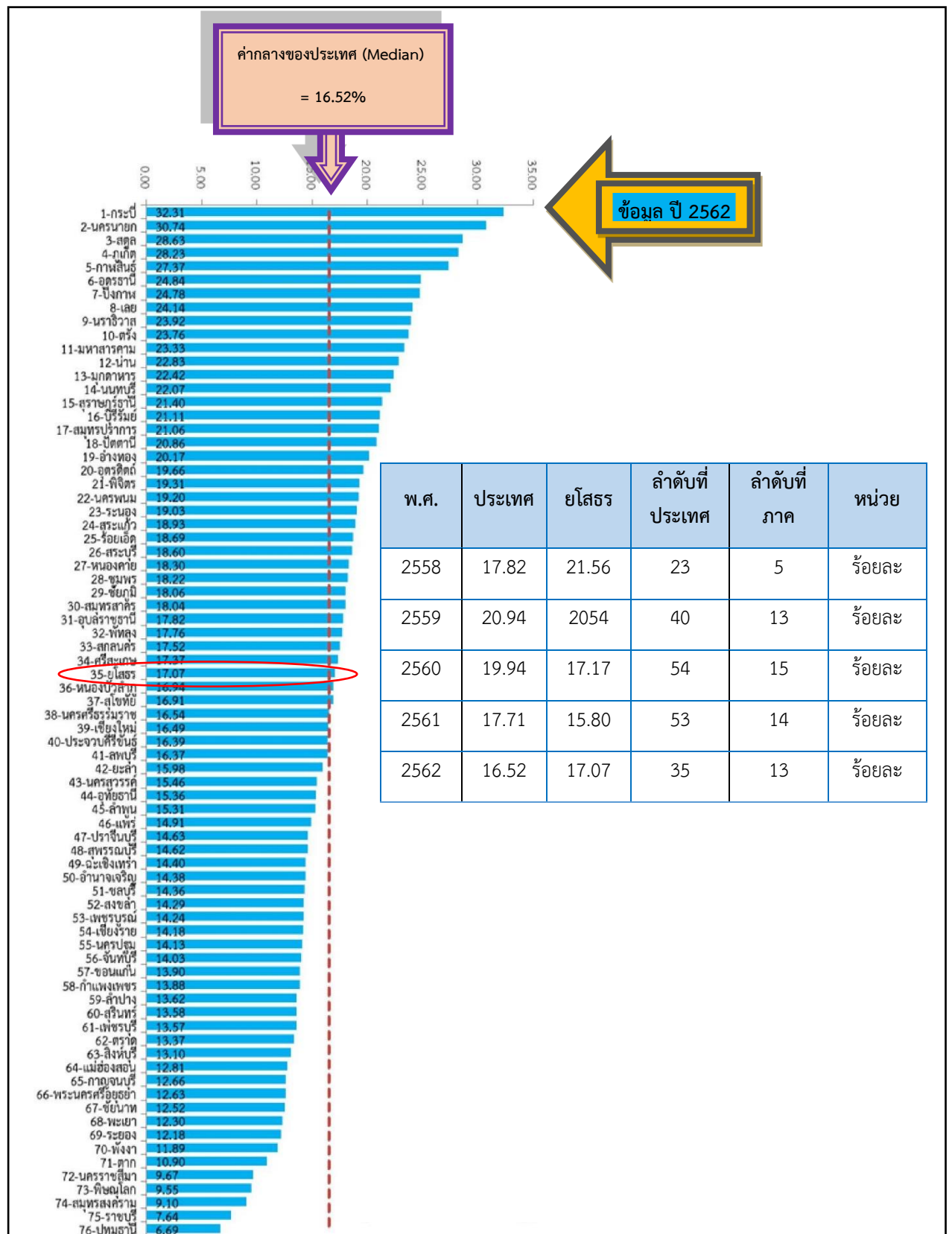
มิติสันติภาพและความยุติธรรม (Peace)

PC_04 อัตราการฆ่าตัวตาย (ต่อแสนคน) *



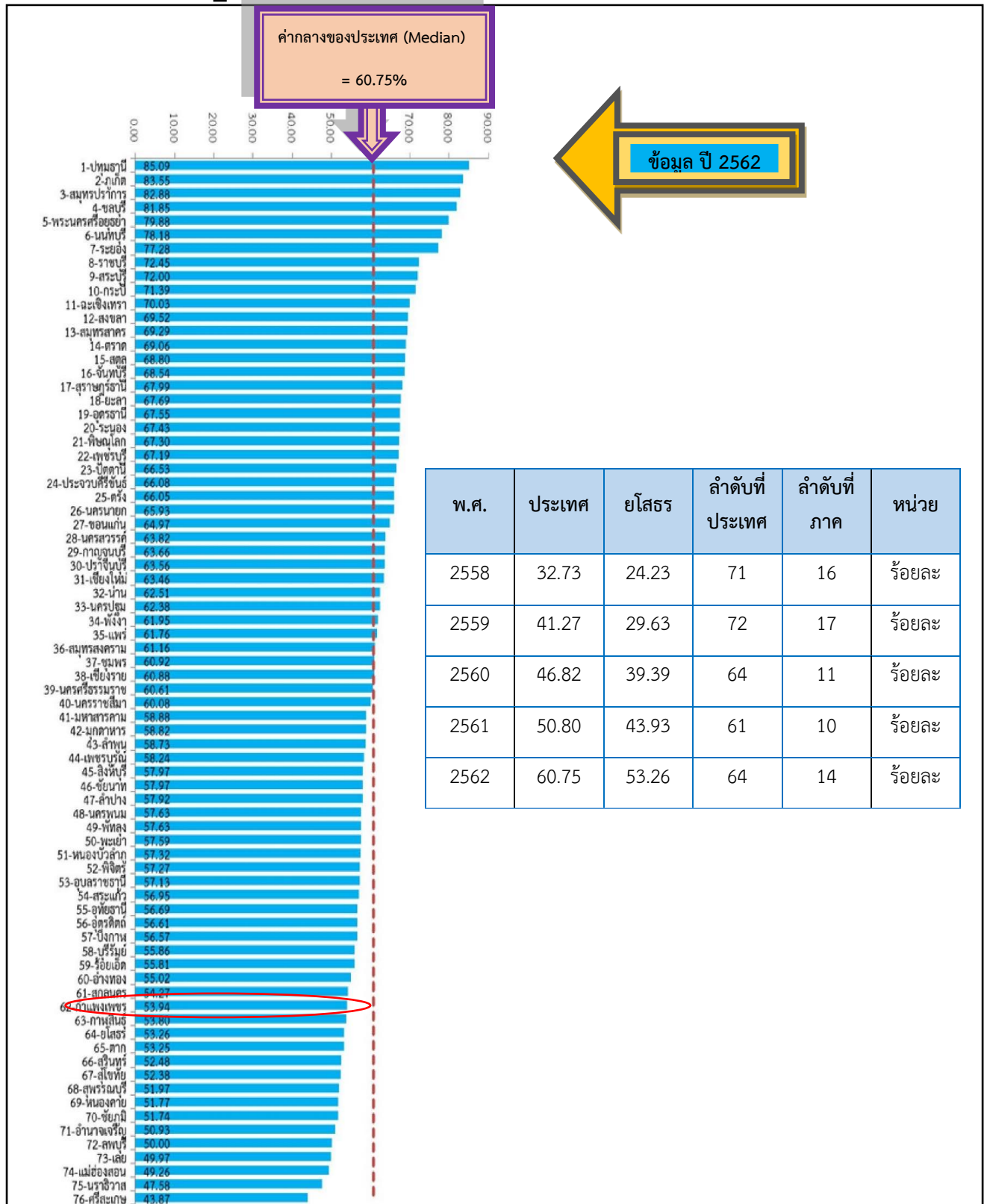
มิติสันติภาพและความยุติธรรม (Peace)

PC_05 จำนวนผู้ถูกกักขังที่รอการพิพากษาในสัดส่วนของประชากรในเรือนจำ (ร้อยละ) *



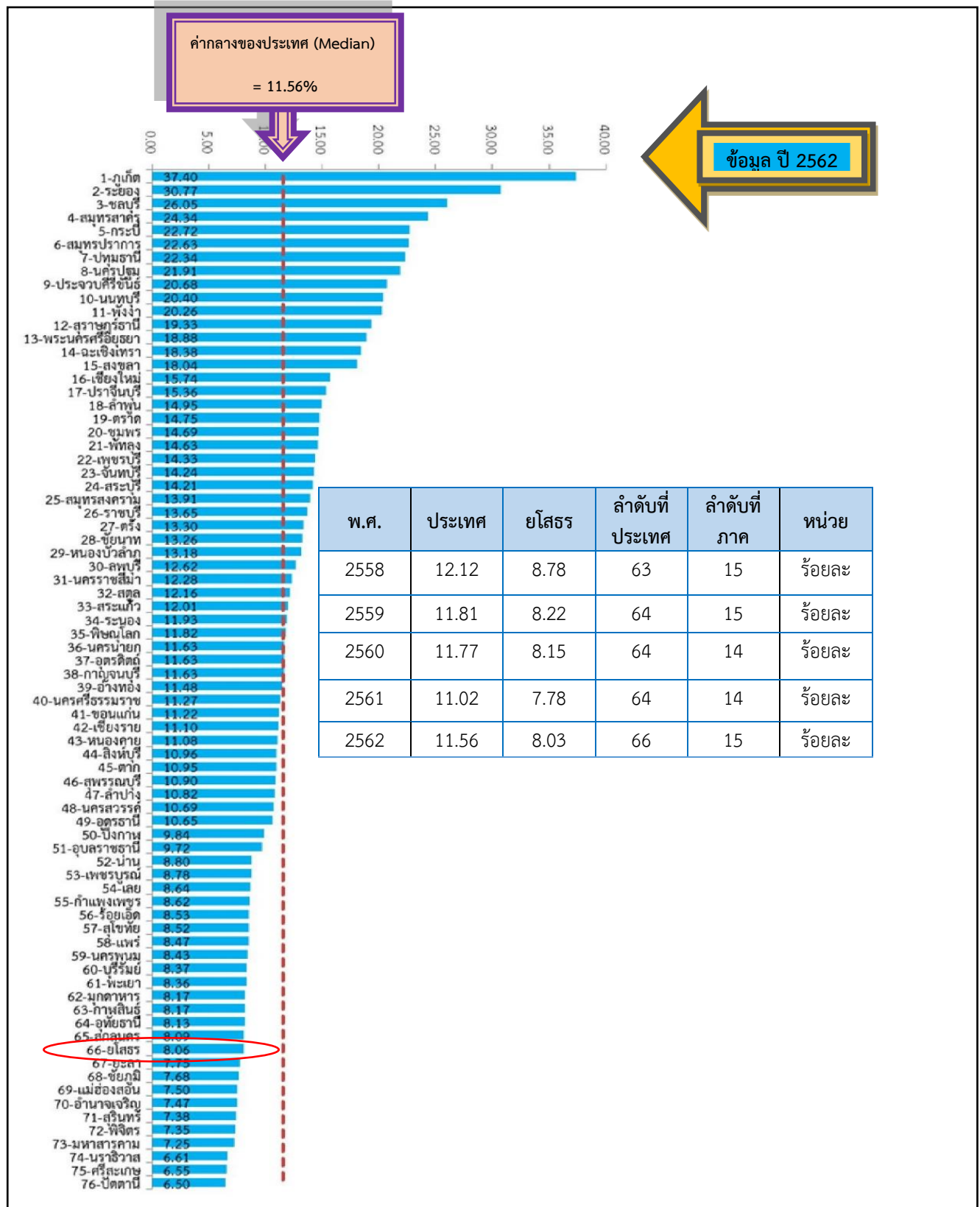
มิติความเป็นหุ้นส่วนการพัฒนา (Partnership)

PS_01 ร้อยละของประชากรที่เข้าถึงอินเทอร์เน็ต (ร้อยละ)



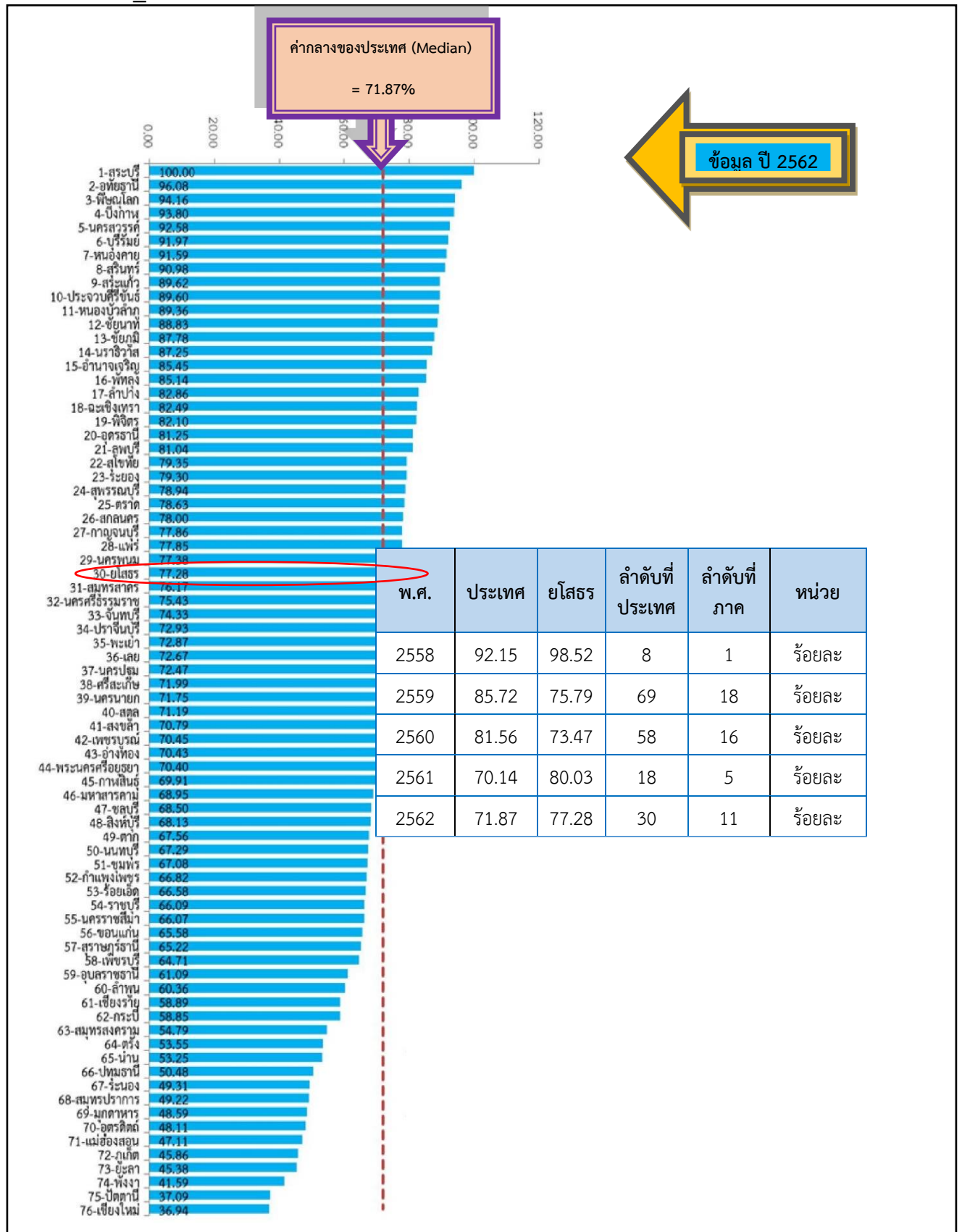
มิติความเป็นหุ้นส่วนการพัฒนา (Partnership)

PS_02 ร้อยละภาษีที่ท้องถิ่นจัดเก็บได้ต่อรายได้รวมที่ไม่รวมเงินอุดหนุนและเงินอุดหนุนเฉพาะกิจ (ร้อยละ)



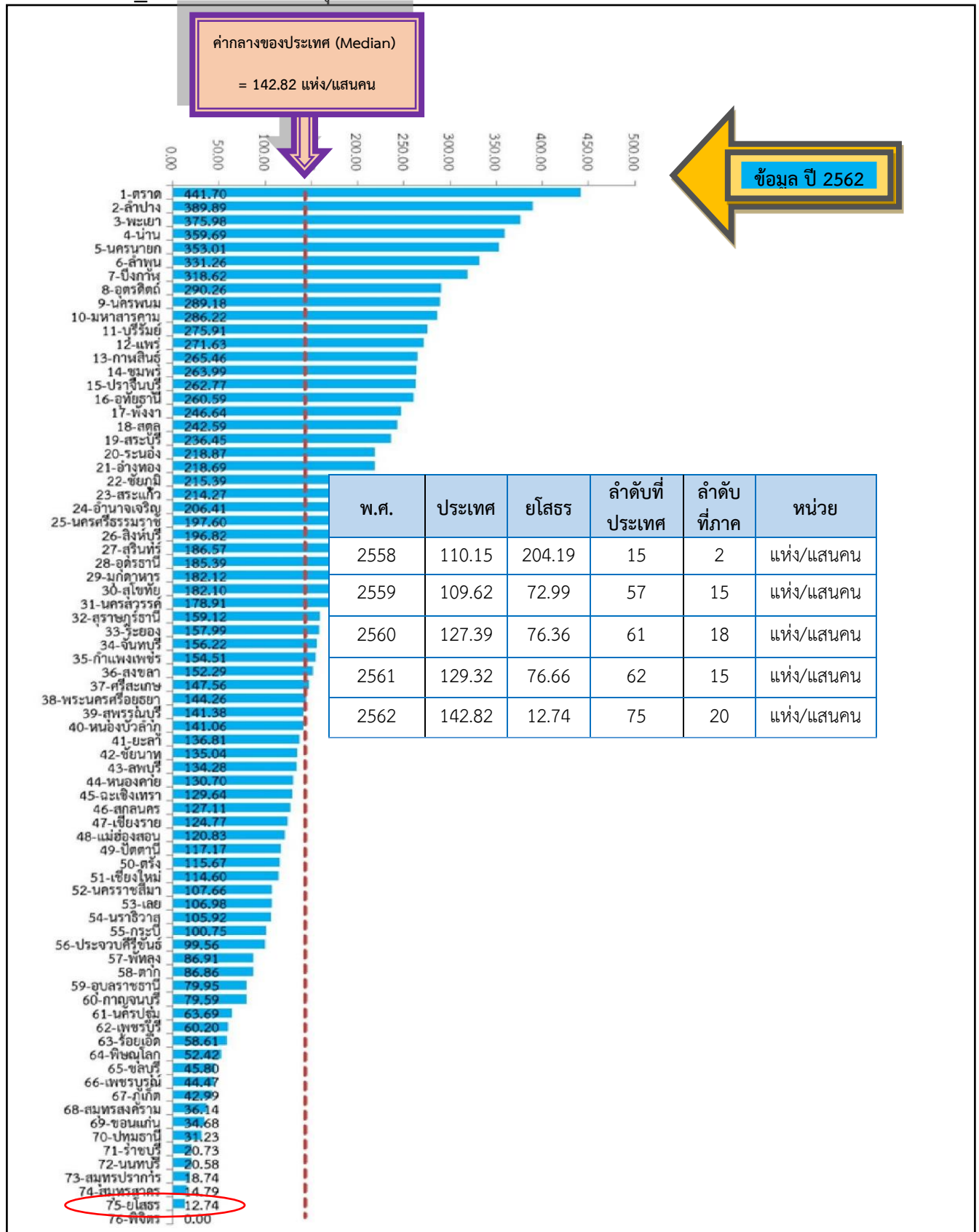
มิติความเป็นหุ้นส่วนการพัฒนา (Partnership)

PS_03 ความสามารถในการเบิกจ่ายงบประมาณของจังหวัด (ร้อยละ)



เป็นหุ้นส่วนการพัฒนา (Partnership)

PS_04 สัดส่วนองค์กรชุมชนต่อประชากรแสนคน (แห่ง/แสนคน) ****





ตัวชี้วัดการพัฒนาจังหวัด

คำอธิบายข้อมูล (Metadata)

ภาคผนวก

ภาคผนวก ก

คำอธิบายข้อมูลหรือเมทาดาทาสำหรับชุดข้อมูลภาครัฐ (Metadata Standard)

ตารางที่ 1 คำอธิบายข้อมูลส่วนหลัก (Mandatory Metadata) สำหรับชุดข้อมูลภาครัฐ

No.	ชื่อรายการไทย	ชื่อทางเทคนิค	คำอธิบาย	ตัวเลือก / รูปแบบ	ตัวอย่าง	
1	ประเภทข้อมูล	data_type	ชุดข้อมูลนี้เป็นข้อมูลประเภทใด	Code (Character 1 digits (1-9)) ดูรายละเอียด “ภาคผนวก ข.”	1 = ข้อมูลระเบียบ	2 = ข้อมูลสถิติ
2	ชื่อชุดข้อมูล	title	ชื่อของชุดข้อมูลที่กำหนดโดย องค์กรที่รับผิดชอบข้อมูล	Text (150 Characters)	รายได้จากการท่องเที่ยว	จำนวนกำลังแรงงานรวม
3	องค์กร	owner_org	ชื่อองค์กรที่รับผิดชอบข้อมูล	Code (Character 4 digits) ดูรายละเอียด “ภาคผนวก ข.”	สำนักงานปลัดกระทรวงการ ท่องเที่ยวและกีฬา	สำนักงานสถิติแห่งชาติ
4	ชื่อผู้ติดต่อ	maintainer	ชื่อกอง สำนัก หรือฝ่าย ที่ได้รับ การมอบหมายให้รับผิดชอบ ข้อมูล	Text (150 Characters)	กลุ่มสารสนเทศด้าน เศรษฐกิจ	กองสถิติสังคม
5	อีเมลผู้ติดต่อ	maintainer_email	อีเมลกอง สำนัก หรือฝ่าย ที่ได้รับ การมอบหมายให้รับผิดชอบ ข้อมูล	Text (50 Characters)	bets@mots.go.th	slaborfs@nso.go.th

มสพ. 1-2564

No.	ชื่อรายการไทย	ชื่อทางเทคนิค	คำอธิบาย	ตัวเลือก / รูปแบบ	ตัวอย่าง	
6	คำสำคัญ	tag_string	หัวข้อ คำ วลี หรือแท็ก (tag) ที่ใช้ระบุคำสำคัญในชุดข้อมูล	Text แยกแต่ละ keywords ด้วย “,” (comma) (200 Characters)	รายได้, ทองเที่ยว, จังหวัด	แรงงาน, กำลังแรงงาน
7	รายละเอียด	notes	คำอธิบายรายละเอียดที่สำคัญของชุดข้อมูลอย่างสั้น เช่น คำนิยาม ชุดข้อมูลเกี่ยวกับอะไร มีวิธีการจัดเก็บแบบใด กลุ่มเป้าหมายผู้ใช้งานข้อมูลเป็นใคร	Text (1,000 Characters)	รายได้จากการท่องเที่ยว จำแนกรายจังหวัด	กำลังแรงงานรวม หมายถึง บุคคลทุกคนที่มี อายุ 15 ปี ขึ้นไป ในสัปดาห์แห่งการสำรวจเป็นผู้อยู่ในกำลังแรงงานปัจจุบัน และเป็น ผู้ถูกจัดจำแนกอยู่ในประเภทกำลังแรงงานที่รอฤดูกาล
8	วัตถุประสงค์	objective	อธิบายที่มาและวัตถุประสงค์ของการจัดทำชุดข้อมูล เช่น กฎหมายภารกิจ โครงการตามแผนยุทธศาสตร์ และเพื่อใช้ในการวิเคราะห์หรือตอบโจทย์ในประเด็นยุทธศาสตร์ในเรื่องใดที่ผู้ใช้ต้องการ	Code (Character 2 digits (01-99)) ดูรายละเอียด “ภาคผนวก ข.”	04 = แผนพัฒนาการ ท่องเที่ยวแห่งชาติ ฉบับที่ 2 (พ.ศ. 2560-2564) 11 = พันธกิจของ สป.กก. - เพื่อรายงานสถานการณ์ ด้านการท่องเที่ยว	10 = กฎกระทรวง 11 = พันธกิจของสำนักงาน สถิติแห่งชาติ - เพื่อประมาณจำนวนและ ลักษณะของกำลังแรงงาน ภายในประเทศ
9.1	หน่วยความถี่ ของการปรับปรุง ข้อมูล	update_frequency_unit	<u>สำหรับข้อมูลระยะสั้น และข้อมูล</u> <u>ภูมิสารสนเทศเชิงพื้นที่</u> : ความถี่ ที่ข้อมูลในระบบคลังข้อมูลถูก ปรับปรุง/เพิ่ม หรือเปลี่ยนแปลง <u>สำหรับข้อมูลสถิติ</u> : ความถี่ในการ เผยแพร่ต่อผู้ใช้ข้อมูล	Code (1 Character (A-Z)) ดูรายละเอียด “ภาคผนวก ข.”	A	M

No.	ชื่อรายการไทย	ชื่อทางเทคนิค	คำอธิบาย	ตัวเลือก / รูปแบบ	ตัวอย่าง	
9.2	ค่าความถี่ของการปรับปรุงข้อมูล	update_frequency_interval	ใช้คุณสมบัตินี้ประกอบกับหน่วยความถี่ในการปรับปรุงข้อมูล ตัวอย่างเช่น ถ้าชุดข้อมูลมีการปรับปรุงทุก ๆ 2 ปี ท่านสามารถใส่ “2” สำหรับค่าความถี่ และ “รายปี” สำหรับหน่วยความถี่	Number หรือ เว้นว่างไว้	2	1
10	ขอบเขตเชิงภูมิศาสตร์หรือเชิงพื้นที่	geo_coverage	สำหรับข้อมูลระยะเปลี่ยน และข้อมูลภูมิสารสนเทศเชิงพื้นที่: มิติการจัดจำแนกข้อมูลพื้นที่ในระดับย่อยที่สุดในการจัดเก็บข้อมูล สำหรับข้อมูลสถิติ: มิติการจัดจำแนกข้อมูลพื้นที่ในระดับย่อยที่สุดในการนำเสนอข้อมูล	Code (Character 2 digits (00-99)) ดูรายละเอียด “ภาคผนวก ข.”	06 = จังหวัด	06 = จังหวัด
11	แหล่งที่มา	data_source	แหล่งที่มาของข้อมูลที่น่ามาจัดทำชุดข้อมูล พร้อมหน่วยงานที่จัดทำ เช่น สำนักรวบรวมการทำงานของประชากร (สำนักงานสถิติแห่งชาติ) ฐานข้อมูลทะเบียนราษฎร (กรมการปกครอง)	Text (200 Characters)	รายงานสถานการณ์ด้านการท่องเที่ยว (สป.กก.)	สำร่วภาวะการทำงานของประชากร (สำนักงานสถิติแห่งชาติ)
12	รูปแบบการเก็บข้อมูล	data_format	รูปแบบของการจัดเก็บข้อมูล	Code (Character 2 digits (01-99)) ดูรายละเอียด “ภาคผนวก ข.”	02 = csv 07 = text	01 = Database 10 = XLS 07 = text 99 = อื่น ๆ ระบุ SPSS

มสพร. 1-2564

No.	ชื่อรายการไทย	ชื่อทางเทคนิค	คำอธิบาย	ตัวเลือก / รูปแบบ	ตัวอย่าง	
13	หมวดหมู่ข้อมูล ตามธรรมาภิบาล ข้อมูลภาครัฐ	data_category	หมวดหมู่ข้อมูลตามธรรมาภิบาล ข้อมูลภาครัฐ	Code (Character 1 digits (1-4)) ดูรายละเอียด “ภาคผนวก ข.”	1 = ข้อมูลสาธารณะ	1 = ข้อมูลสาธารณะ
14	สัญญาอนุญาตให้ ใช้ข้อมูล	license_id	สัญญาอนุญาตให้ใช้ข้อมูล ต้อง สอดคล้องกับหมวดหมู่ข้อมูลตาม ธรรมาภิบาลข้อมูลภาครัฐ	Code (Character 1 digits (01-99)) ดูรายละเอียด “ภาคผนวก ข.”	99 = DGA Open Government License	98 = License not specified

ตารางที่ 2 คำอธิบายข้อมูลส่วนที่เป็นทางเลือก (Optional Metadata) สำหรับชุดข้อมูลภาครัฐ: ประเภทข้อมูลระเบียบ

No.	ชื่อรายการไทย	ชื่อทางเทคนิค	คำอธิบาย	ตัวเลือก / รูปแบบ
15	เงื่อนไขในการเข้าถึงข้อมูล	accessible_condition	เงื่อนไขเพื่อให้สามารถเข้าถึงหรือใช้ข้อมูลได้ ในกรณีที่เลือกหมวดหมู่ข้อมูลตามธรรมชาติข้อมูลภาครัฐในรายการที่ 13 เป็นข้อมูลความมั่นคง ข้อมูลความลับทางราชการ ข้อมูลส่วนบุคคล	ในกรณีรายการที่ 13 เป็นข้อมูลสาธารณะ กำหนดเป็นค่า “ไม่มี” ในกรณีที่รายการที่ 13 ไม่ใช่ข้อมูลสาธารณะ กำหนดเป็นค่า “มี” พร้อมระบุเงื่อนไขในการเข้าถึงข้อมูล
16	วันที่เริ่มต้นสร้าง	created_date	วัน เดือน ปี ที่เริ่มต้นสร้างหรือจัดทำข้อมูล โดยระบบสร้างขึ้นอัตโนมัติ หรือดึงข้อมูลจากฐานข้อมูล	DATE: YYYY-MM-DD ในรูปแบบปี พ.ศ.
17	วันที่ปรับปรุงข้อมูลล่าสุด	last_updated_date	วัน เดือน ปี ที่ปรับปรุงหรือเผยแพร่ข้อมูลล่าสุด โดยระบบสร้างขึ้นอัตโนมัติ หรือดึงข้อมูลจากฐานข้อมูล	DATE: YYYY-MM-DD ในรูปแบบปี พ.ศ.
18	URL	url	URL ที่สามารถเข้าถึงชุดข้อมูลได้	Text โดยมีชื่อ Domain ที่เป็นทางการ
19	ผู้สนับสนุนหรือผู้ร่วมดำเนินการ	data_support	องค์กรสนับสนุนหรือร่วมดำเนินการ นอกเหนือจากองค์กรที่รับผิดชอบข้อมูล	Code (Character 1 digits (0-9)) ดูรายละเอียด “ภาคผนวก ข.”
20	หน่วยที่ย่อยที่สุดของการจัดเก็บข้อมูล	data_collect	หน่วยที่ย่อยที่สุดของการจัดเก็บข้อมูล เช่น บุคคล สถานประกอบการ ประเทศ	Code (Character 2 digits (0-9)) ดูรายละเอียด “ภาคผนวก ข.”
21	ภาษาที่ใช้	data_language	ภาษาที่ใช้ในชุดข้อมูล เช่น ภาษาไทย ภาษาอังกฤษ ภาษาจีน ภาษาญี่ปุ่น	Code (Character 2 digits (0-9)) ดูรายละเอียด “ภาคผนวก ข.”
22	ชุดข้อมูลที่มีคุณค่าสูง	high_value_dataset	ชุดข้อมูลที่มีคุณค่าสูง โดยหน่วยงานที่นำเข้าข้อมูลไม่ต้องการ	BOOLEAN (เป็น และ ไม่เป็น)
23	ข้อมูลอ้างอิง	reference_data	ข้อมูลอ้างอิง โดยหน่วยงานที่นำเข้าข้อมูลไม่ต้องการ	BOOLEAN (เป็น และ ไม่เป็น)

ตารางที่ 3 คำอธิบายข้อมูลส่วนที่เป็นทางเลือก (Optional Metadata) สำหรับชุดข้อมูลภาครัฐ: ประเภทข้อมูลสถิติ

No.	ชื่อรายการไทย	ชื่อทางเทคนิค	คำอธิบาย	ตัวเลือก / รูปแบบ
15	เงื่อนไขในการเข้าถึงข้อมูล	accessible_condition	เงื่อนไขเพื่อให้สามารถเข้าถึงหรือใช้ข้อมูลได้ ในกรณีที่เลือกหมวดหมู่ข้อมูลตามธรรมชาติข้อมูลภาครัฐในรายการที่ 13 เป็นข้อมูลความมั่นคง ข้อมูลความลับทางราชการ ข้อมูลส่วนบุคคล	ในกรณีรายการที่ 13 เป็นข้อมูลสาธารณะ กำหนดเป็นค่า “ไม่มี” ในกรณีที่รายการที่ 13 ไม่ใช่ข้อมูลสาธารณะ กำหนดเป็นค่า “มี” พร้อมระบุเงื่อนไขในการเข้าถึงข้อมูล
16	ปีข้อมูลที่เริ่มต้นจัดทำ	first_year_of_data	ปีข้อมูลที่เริ่มต้นจัดทำ ในกรณีความถี่ในการจัดทำมากกว่าปีละครั้ง ให้ระบุ วันที่หรือเดือนหรือไตรมาสที่เริ่มต้นจัดทำ เช่น มี.ค./2540	DATE: YYYY-MM-DD โดยในกรณีที่ไม่สามารถระบุวัน หรือเดือน ให้แสดงเฉพาะปี (ในรูปแบบปี พ.ศ.) หรือเดือนที่เลือก
17	ปีข้อมูลล่าสุดที่เผยแพร่	last_year_of_data	ปีข้อมูลล่าสุดที่เผยแพร่ ในกรณีที่ความถี่ในการเผยแพร่มากกว่าปีละครั้ง ให้ระบุ วันที่หรือเดือนหรือไตรมาสล่าสุดที่เผยแพร่ เช่น มี.ค./2562	DATE: YYYY-MM-DD โดยในกรณีที่ไม่สามารถระบุวัน หรือเดือน ให้แสดงเฉพาะปี (ในรูปแบบปี พ.ศ.) หรือเดือนที่เลือก
18	วันที่กำหนดเผยแพร่ข้อมูล	data_release_calendar	แสดงกำหนดการเผยแพร่วัน เดือน ปี หรือในกรณีที่สามารถระบุเป็นชั่วโมงหรือนาทีได้ให้ระบุ ทั้งนี้ขึ้นกับลักษณะของสถิติทางการ	DATETIME: YYYY-MM-DD-hh-mm ในกรณีกำหนดการเผยแพร่เป็น ปี-เดือน-วัน-ชั่วโมง-นาที หากสามารถระบุได้ชัดเจน หรือ ระบุ..... ในกรณีที่ไม่สามารถกำหนดเป็นวันเวลาที่ชัดเจน เช่น ทุกวันที่ 3 ของเดือน หรือ เวลา 9.00 น. ของวันที่ 1 ของทุกเดือน เป็นต้น
19	วันที่ปรับปรุงข้อมูลล่าสุด	last_updated_date	วัน เดือน ปี ที่ปรับปรุงหรือเผยแพร่ข้อมูลล่าสุด โดยระบบสร้างขึ้นอัตโนมัติ หรือดึงข้อมูลจากฐานข้อมูล	DATE: YYYY-MM-DD ในรูปแบบปี พ.ศ.
20	การจัดจำแนก	disaggregation	การจัดจำแนกที่ใช้ในการจัดทำสถิติทางการ เช่น เพศ อายุ ศาสนา ระดับการศึกษา อาชีพ ประเทศ	Code (Character 2 digits (0-9)) ดูรายละเอียด “ภาคผนวก ข.”

No.	ชื่อรายการไทย	ชื่อทางเทคนิค	คำอธิบาย	ตัวเลือก / รูปแบบ
21	หน่วยวัด	unit_of_measure	หน่วยนับจำนวน เช่น บาท ไร่ ครั้วเรือน คน คดี ขึ้น อัน เครื่อง งาน กิโลกรัม กิโลเมตร ต่อประชากร 1,000 คน หรือไม่มีหน่วยในกรณีที่เป็นดัชนี	Text (100 Characters)
22	หน่วยตัวคูณ	unit_of_multiplier	ตัวคูณของหน่วยวัด เช่น ข้อมูลมูลค่าการลงทุน หน่วย: ล้านบาท หน่วยวัดคือ บาท หน่วยตัวคูณคือ 1 ล้าน	Code (Character 2 digits (0-9)) ดูรายละเอียด “ภาคผนวก ข.”
23	วิธีการคำนวณ	calculation_method	วิธีการคำนวณหรือสูตรในการคำนวณที่ใช้ในการจัดทำสถิติหรือตัวชี้วัด	Text (500 Characters)
24	มาตรฐานการจัดทำข้อมูล	standard	มาตรฐานต่าง ๆ ทั้งที่เป็นมาตรฐานสากลและมาตรฐานในประเทศที่นำมาใช้อ้างอิงในการจัดทำสถิติทางการทั้งวิธีการจัดทำ รหัส การเผยแพร่ เช่น มาตรฐานการจัดทำตามSNA, มาตรฐาน ISO, มาตรฐานรหัสTSIC, มาตรฐานรหัสHS มาตรฐานการเผยแพร่ SDDS	Text (200 Characters)
25	URL	url	URL ที่สามารถเข้าถึงชุดข้อมูลได้	ใช้คำอธิบายข้อมูลส่วนที่เป็นทางเลือก (Optional Metadata) สำหรับชุดข้อมูล ภาครัฐ: <u>ประเภทข้อมูลระเบียบ</u> ในรายการที่ 18 URL
26	ภาษาที่ใช้	data_language	ภาษาที่ใช้ในชุดข้อมูล เช่น ภาษาไทย ภาษาอังกฤษ ภาษาจีน ภาษาญี่ปุ่น	ใช้คำอธิบายข้อมูลส่วนที่เป็นทางเลือก (Optional Metadata) สำหรับชุดข้อมูล ภาครัฐ: <u>ประเภทข้อมูลระเบียบ</u> ในรายการที่ 21 ภาษาที่ใช้
27	สถิติทางการ	official_statistics	ข้อความ หรือตัวเลขที่เป็นตัวแทนแสดงถึงคุณลักษณะของสิ่งต่าง ๆ ในประเทศ ที่ประมวลตามความเป็นจริงจากข้อมูลที่เก็บรวบรวมได้ตามหลักวิชาการทางสถิติ และเป็นสถิติที่มีความสำคัญต่อการใช้ในการกำหนดนโยบายเพื่อการพัฒนาประเทศ โดยหน่วยงานที่นำเข้าข้อมูลไม่ต้องกรอก	Boolean (ใช่ และ ไม่ใช่)

มสพ. 1-2564

ตารางที่ 4 คำอธิบายข้อมูลส่วนที่เป็นทางเลือก (Optional Metadata) สำหรับชุดข้อมูลภาครัฐ: ประเภทข้อมูลภูมิศาสตร์สารสนเทศ

No.	ชื่อรายการภาษาไทย	ชื่อรายการทางเทคนิค	คำอธิบาย	ตัวเลือก/รูปแบบ
15	เงื่อนไขในการเข้าถึงข้อมูล	accessible_condition	เงื่อนไขเพื่อให้สามารถเข้าถึงหรือใช้ข้อมูลได้ ในกรณีที่เลือกหมวดหมู่ข้อมูลตามธรรมชาติข้อมูลภาครัฐ ในรายการที่ 13 เป็นข้อมูลความมั่นคง ข้อมูลความลับทางราชการ ข้อมูลส่วนบุคคล	ในกรณีรายการที่ 13 เป็นข้อมูลสาธารณะ กำหนดเป็นค่า “ไม่มี” ในกรณีที่รายการที่ 13 ไม่ใช่ข้อมูลสาธารณะ กำหนดเป็นค่า “มี” พร้อมระบุเงื่อนไขในการเข้าถึงข้อมูล
16	ชุดข้อมูลภูมิศาสตร์	geographic_data_set	ชุดข้อมูลภูมิศาสตร์จำแนกเป็นลักษณะเฉพาะด้านต่าง ๆ ของชั้นข้อมูลโดยแบ่งออกเป็น 13 ชุดข้อมูลตามข้อกำหนดของมาตรฐาน โครงสร้าง เนื้อหา คุณลักษณะ คุณภาพของชุดข้อมูลภูมิศาสตร์พื้นฐาน (Fundamental Geographic Data Set : FGDS)	Code (Character 2 digits (0-9)) ดูรายละเอียด “ภาคผนวก ข”
17	มาตราส่วน	equivalent_scale	แสดงอัตราส่วนเปรียบเทียบระหว่างระยะทางที่วัดได้บนแผนที่ 1 หน่วยกับระยะทางที่วัดได้จริงบนภูมิประเทศ	Code (Character 1 digits (0-9)) ดูรายละเอียด “ภาคผนวก ข”
18.1	ค่าพิกัดรอบพื้นที่ด้านทิศตะวันตก	west_bound_longitude	เส้นรอยตัดระหว่างผิวโลกกับพื้นราบที่ตั้งฉากกับแกนขั้วโลกเหนือ รอยตัดนี้จะเป็นวงกลมที่ขนานกับเส้นศูนย์สูตร ค่าลองจิจูดนับออกจากเมริเดียนแรกไปทางตะวันตก โดยวัดไปตามเส้นศูนย์สูตร เป็นมุมที่ศูนย์กลางโลก	Text (20 Characters)
18.2	ค่าพิกัดรอบพื้นที่ด้านทิศตะวันออก	east_bound_longitude	เส้นรอยตัดระหว่างผิวโลกกับพื้นราบที่ตั้งฉากกับแกนขั้วโลกเหนือ รอยตัดนี้จะเป็นวงกลมที่ขนานกับเส้นศูนย์สูตร ค่าลองจิจูดนับออกจากเมริเดียนแรกไปทางตะวันออก โดยวัดไปตามเส้นศูนย์สูตร เป็นมุมที่ศูนย์กลางโลก	Text (20 Characters)

No.	ชื่อรายการภาษาไทย	ชื่อรายการทางเทคนิค	คำอธิบาย	ตัวเลือก/รูปแบบ
18.3	ค่าพิกัดรอบพื้นที่ด้านทิศเหนือ	north_bound_longitude	เส้นรอยตัดระหว่างผิวโลกกับพื้นราบที่ตั้งฉากกับแกนขั้วโลกเหนือ รอยตัดนี้จะเป็นวงกลมที่ขนานกับเส้นศูนย์สูตร ค่าของละติจูดนับออกจากเส้นศูนย์สูตรไปทางขั้วโลกเหนือ โดยวัดไปตามเส้นเมริเดียน เป็นมุมที่ศูนย์กลางของโลก	Text (20 Characters)
18.4	ค่าพิกัดรอบพื้นที่ด้านทิศใต้	south_bound_longitude	เส้นรอยตัดระหว่างผิวโลกกับพื้นราบที่ตั้งฉากกับแกนขั้วโลกใต้ รอยตัดนี้จะเป็นวงกลมที่ขนานกับเส้นศูนย์สูตร ค่าของละติจูดนับออกจากเส้นศูนย์สูตรไปทางขั้วโลกใต้ โดยวัดไปตามเส้นเมริเดียน เป็นมุมที่ศูนย์กลางของโลก	Text (20 Characters)
19	ความถูกต้องของตำแหน่ง	positional_accuracy	มีการควบคุมความถูกต้องของข้อมูล เช่น การวัดความถูกต้องของตำแหน่งทางราบด้วยค่า Accuracy _H (CE95) ของข้อมูล FGDS ของชั้นข้อมูล และ/หรือ การวัดความถูกต้องเชิงตำแหน่งทางราบด้วย RMSEH ของข้อมูล FGDS ของชั้นข้อมูล	Text (100 Characters) กรณีที่มีการควบคุมความคลาดเคลื่อนของข้อมูล กำหนดเป็นค่า “มี” พร้อมระบุวิธีการที่ใช้และค่าที่คำนวณได้ (ถ้ามี) ดูรายละเอียด “ภาคผนวก ข.” กรณีที่ไม่มีการควบคุมความคลาดเคลื่อนของข้อมูล กำหนดเป็นค่า “ไม่มี” การระบุความถูกต้องของตำแหน่งต้องสอดคล้องกับรายการที่ 16 ชุดข้อมูลภูมิศาสตร์ (geographic data set)
20	เวลาอ้างอิง	reference_period	แสดง วัน เดือน ปี ที่ใช้อ้างอิง/อธิบายข้อมูลภูมิสารสนเทศเชิงพื้นที่ เพื่อให้ทราบว่ามีสารสนเทศเชิงพื้นที่ที่รวบรวมได้เป็นของช่วงเวลาใดหรืออ้างอิงขณะใด หรือในกรณีที่สามารระบุเป็นชั่วโมงหรือนาทีได้	DATETIME: YYYY-MM-DD-hh-mm ในกรณีกำหนดการเผยแพร่เป็น ปี-เดือน-วัน-ชั่วโมง-นาที่ หากสามารถระบุได้ชัดเจนหรือ ระบุ.....

มสพร. 1-2564

No.	ชื่อรายการภาษาไทย	ชื่อรายการทางเทคนิค	คำอธิบาย	ตัวเลือก/รูปแบบ
			ให้ระบุ ทั้งนี้ขึ้นกับลักษณะของข้อมูล เช่น วันสุดท้ายของเดือน สัปดาห์แรกของเดือนปีปฏิทิน	ในกรณีที่ไม่สามารถกำหนดเป็นวันเวลาที่ชัดเจน เช่น ทุกวันที่ 3 ของเดือน หรือ เวลา 9.00 น. ของวันที่ 1 ของทุกเดือน เป็นต้น
21	วันที่ปรับปรุงข้อมูลล่าสุด	last_updated_date	วัน เดือน ปี ที่ปรับปรุงหรือเผยแพร่ข้อมูลล่าสุด โดยระบบสร้างขึ้นอัตโนมัติ หรือดึงข้อมูลจากฐานข้อมูล	DATE: YYYY-MM-DD ในรูปแบบปี พ.ศ.
22	วันที่กำหนดเผยแพร่ข้อมูล	data_release_calendar	แสดงกำหนดการเผยแพร่วัน เดือน ปี หรือในกรณีที่สามารัระบุเป็นชั่วโมงหรือนาทีได้ให้ระบุ ทั้งนี้ขึ้นกับลักษณะของข้อมูล	DATETIME: YYYY-MM-DD-hh-mm ในกรณีกำหนดการเผยแพร่เป็น ปี-เดือน-วัน-ชั่วโมง-นาที หากสามารัระบุได้ชัดเจน หรือ ระบุ..... ในกรณีที่ไม่สามารถกำหนดเป็นวันเวลาที่ชัดเจน เช่น ทุกวันที่ 3 ของเดือนหรือเวลา 9.00 น. ของวันที่ 1 ของทุกเดือน เป็นต้น
23	วันที่เผยแพร่ข้อมูล	data_release_date	แสดง วัน เดือน ปี ที่มีการเผยแพร่ข้อมูลหรือในกรณีที่สามารัระบุเป็นชั่วโมงหรือนาทีได้ให้ระบุ ทั้งนี้ขึ้นกับลักษณะของภูมิสารสนเทศเชิงพื้นที่	DATETIME: YYYY-MM-DD-hh-mm ในกรณีที่เผยแพร่เป็น ปี-เดือน-วัน-ชั่วโมง-นาที หากสามารัระบุได้ชัดเจน หรือ ระบุ..... ในกรณีที่ไม่สามารถกำหนดเป็นวันเวลาที่ชัดเจน เช่น ทุกวันที่ 3 ของเดือน หรือ เวลา 9.00 น. ของวันที่ 1 ของทุกเดือน เป็นต้น
24	URL	url	URL ที่สามารัเข้าถึงชุดข้อมูลได้	Text (100 Characters)
25	ภาษาที่ใช้	data_language	ภาษาที่ใช้ในชุดข้อมูล เช่น ภาษาไทย ภาษาอังกฤษ ภาษาจีน ภาษาญี่ปุ่น	Code (Character 2 digits (0-9)) ดูรายละเอียด “ภาคผนวก ข”

ตารางที่ 5 รายการพจนานุกรมข้อมูล (Data Dictionary)

No.	ชื่อรายการ	คำอธิบาย	ตัวเลือก / รูปแบบ
1	Name	ชื่อตัวแปรข้อมูล	Text
2	Data Type	ชนิดของตัวแปรข้อมูล	เลือกใช้ตัวอย่างกลุ่มของชนิดข้อมูลสำหรับ Data Dictionary จากแหล่งต่าง ๆ เช่น MariaDB Data Types , Microsoft Access Data Types , JSON Data Types เป็นต้น
3	Description	คำอธิบายตัวแปรข้อมูล	Text
4	Required	ข้อมูลไม่สามารถเป็นค่าว่าง (null) ได้หรือไม่	สำหรับฐานข้อมูลเลือก YES / NO สำหรับชุดข้อมูลอื่น ๆ เลือก true / false
5	Example	แสดงข้อมูลจริงจากหนึ่งตัวอย่างข้อมูล (sample)	ขึ้นอยู่กับตัวอย่างข้อมูล

หมายเหตุ : รายการ 1 - 3 เป็นรายการแบบ Mandatory ที่หน่วยงานภาครัฐจำเป็นต้องจัดทำและระบุรายละเอียด

- 1) รายการชนิดข้อมูล (Data Type) สำหรับพจนานุกรมข้อมูล ที่ใช้อาจแตกต่างกันไปขึ้นอยู่กับรูปแบบการเก็บของข้อมูล และระบบการจัดการข้อมูลที่ใช้งานจริง ภายในแต่ละองค์กร คณะผู้จัดทำจึงไม่กำหนดมาตรฐานสำหรับตัวเลือกของชนิดข้อมูลนี้ แต่ผู้จัดทำ Data Dictionary สามารถศึกษาและเลือกใช้ตัวอย่างกลุ่มของชนิดข้อมูลจาก “ตัวเลือก / รูปแบบ”
- 2) รายการบ่งบอกว่าข้อมูลไม่สามารถเป็นค่าว่างได้หรือไม่ (Required) มีมาตรฐานการเลือกใช้อย่างแตกต่างกันไป ขึ้นอยู่กับรูปแบบการเก็บของข้อมูล และระบบการจัดการข้อมูลที่ใช้งานจริง คณะผู้จัดทำจึงกำหนดมาตรฐาน 2 ชุดตัวเลือก ตามปรากฏใน “ตัวเลือก / รูปแบบ”

ภาคผนวก ข

คำอธิบายรายละเอียดตัวเลือก

สำหรับรายการคำอธิบายข้อมูลส่วนหลัก (Mandatory Metadata) สำหรับชุดข้อมูลภาครัฐ

รายการที่ 1 ประเภทข้อมูล (data_type)

Code List	รายการตัวเลือกเพื่อแสดงผล	คำอธิบาย	หมายเหตุ
1	ข้อมูลระเบียบ	ข้อมูลระเบียบ (Record) ที่จากระบบฐานข้อมูลทะเบียนหรือจากการบริหารงานของหน่วยงาน และที่ได้จากการสำมะโน/สำรวจด้วยตัวอย่าง รวมทั้ง Transaction Data ตัวอย่างเช่น รายการจดทะเบียนธุรกิจ และ รายการจดทะเบียนสรรพสามิต เป็นต้น	อ้างอิงจาก World Bank แบ่งประเภทข้อมูลของบัญชีข้อมูลออกเป็น Time Series, Microdata และ Geospatial (https://datacatalog.worldbank.org/) เพิ่มเติมจากมาตรฐาน Dublin core เพื่อการจัดเก็บและใช้ประโยชน์ตามประเภทข้อมูล
2	ข้อมูลสถิติ	ข้อความหรือตัวเลขที่แสดงผลที่ประมวลจากข้อมูลที่เก็บรวบรวมได้	
3	ข้อมูลภูมิสารสนเทศเชิงพื้นที่	ข้อมูลหรือสารสนเทศที่มีความสัมพันธ์กับตำแหน่งในพื้นที่ เช่น แผนที่ ภาพถ่ายทางอากาศ และภาพถ่ายทาง	
4	ข้อมูลหลากหลายประเภท	ชุดข้อมูลที่รวบรวมมาจากข้อมูลหลากหลายประเภทมาจัดเป็นชุดข้อมูลตามความต้องการใช้งาน เช่น ชุดข้อมูลที่ประกอบด้วยข้อมูลทะเบียน ข้อมูลสถิติ ข้อมูลภาพ เป็นต้น	
9	ข้อมูลประเภทอื่น ๆ ระบุ...	ข้อมูลนอกเหนือจาก 4 ประเภทข้างต้น	

มสพร. 1-2564

รายการที่ 3 องค์กร (data_owner)

Code List	รายการตัวเลือกเพื่อแสดงผล	คำอธิบาย	หมายเหตุ
01	สำนักงานนายกรัฐมนตรี	ส่วนราชการ	อ้างอิงจากรหัสหน่วยงานภาครัฐ กรมบัญชีกลาง
0101	สำนักงานปลัดสำนักนายกรัฐมนตรี	ส่วนราชการ	
0102	กรมประชาสัมพันธ์	ส่วนราชการ	
0103	สำนักงานคณะกรรมการคุ้มครองผู้บริโภค	ส่วนราชการ	
02	กระทรวงกลาโหม	ส่วนราชการ	
0201	สำนักงานปลัดกระทรวงกลาโหม	ส่วนราชการ	
0202	กรมราชองครักษ์	ส่วนราชการ	
0203	กองบัญชาการทหารสูงสุด	ส่วนราชการ	
03	กระทรวงการคลัง	ส่วนราชการ	
0302	สำนักงานปลัดกระทรวงการคลัง	ส่วนราชการ	
0303	กรมธนารักษ์	ส่วนราชการ	
0304	กรมบัญชีกลาง	ส่วนราชการ	
S306	บริษัท ท่าอากาศยานไทย จำกัด (มหาชน)	รัฐวิสาหกิจ	
S307	บริษัท การบินไทย จำกัด (มหาชน)	รัฐวิสาหกิจ	
S318	บริษัท อสมท จำกัด (มหาชน)	รัฐวิสาหกิจ	
S507	บริษัท ปตท. จำกัด (มหาชน)	รัฐวิสาหกิจ	
S508	บริษัท ปตท.สำรวจและผลิตปิโตรเลียม จำกัด (มหาชน)	รัฐวิสาหกิจ	
S509	บริษัท บางจากปิโตรเลียม จำกัด (มหาชน)	รัฐวิสาหกิจ	
S702	ธนาคารกรุงไทย	รัฐวิสาหกิจ	
S306	บริษัท ท่าอากาศยานไทย จำกัด (มหาชน)	รัฐวิสาหกิจ	
8126	กองทุนบำเหน็จบำนาญข้าราชการ (กบข.)	หน่วยงานของรัฐที่จัดตั้งโดยกฎหมายเฉพาะ	
0811	สำนักงานการบินพลเรือนแห่งประเทศไทย	องค์กรอิสระตามรัฐธรรมนูญ	

หมายเหตุ ตัวอย่างรหัสหน่วยงานภาครัฐ กรมบัญชีกลาง

รายการที่ 8 วัตถุประสงค์ (objective)

Code List	รายการตัวเลือกเพื่อแสดงผล	คำอธิบาย	หมายเหตุ
01	ยุทธศาสตร์ชาติ	ยุทธศาสตร์ชาติตามกฎหมายว่าด้วยการจัดทำยุทธศาสตร์ชาติ ซึ่งเป็นเป้าหมายการพัฒนาประเทศอย่างยั่งยืนตามหลักธรรมาภิบาลเพื่อใช้เป็นกรอบในการจัดทำแผนต่าง ๆ ให้สอดคล้องและบูรณาการกันเพื่อให้เกิดเป็นพลังผลักดันร่วมกันไปสู่เป้าหมายดังกล่าว (รัฐธรรมนูญแห่งราชอาณาจักรไทย พ.ศ. 2560 หมวด 6 แนวนโยบายแห่งรัฐ มาตรา 65) (แผนระดับที่ 1)	- ตอบได้มากกว่า 1 ข้อ ให้สามารถระบุคำอธิบายรายละเอียดของแต่ละตัวเลือกได้ - อ้างอิงจากระดับของแผนสำนักงานสภาพัฒนาการเศรษฐกิจและสังคมแห่งชาติ - เพิ่มเติมจากมาตรฐาน Dublin core เพื่อให้เห็นถึงวัตถุประสงค์ที่เฉพาะเจาะจงและประโยชน์ต่อการติดตามประเมินผลการดำเนินงานของตามแผนระดับต่าง ๆ ของประเทศ เชื่อมโยงกับระบบติดตามและประเมินผลแห่งชาติ (eMENSOCR) ซึ่งเป็นหน้าที่ของหน่วยงานของรัฐทุกหน่วยในการรายงานผลการดำเนินการตามยุทธศาสตร์ชาติ - เพิ่มเติมในส่วนของชุดข้อมูลเพื่อการให้บริการประชาชน
02	แผนพัฒนาเศรษฐกิจและสังคมแห่งชาติ	แผนสำหรับถ่ายทอดยุทธศาสตร์ชาติสู่กรอบและแนวทางในการพัฒนาประเทศในแต่ละช่วงระยะเวลา 5 ปี (แผนระดับที่ 2)	
03	แผนความมั่นคงแห่งชาติ	นโยบายและแผนระดับชาติว่าด้วยความมั่นคงแห่งชาติ” ตามกฎหมายว่าด้วยความมั่นคงแห่งชาติ ซึ่งเป็นนโยบายและแผนหลักของชาติที่เป็นกรอบหรือทิศทางในการดำเนินการป้องกัน แจ่งเตือน แก้ไขหรือระงับยับยั้งภัยคุกคามเพื่อธำรงไว้ซึ่งความมั่นคงแห่งชาติ ปี (แผนระดับที่ 2)	
04	แผนแม่บทภายใต้ยุทธศาสตร์ชาติ	แผนแม่บทเพื่อบรรลุเป้าหมายตามที่กำหนดไว้ในยุทธศาสตร์ชาติ (พระราชบัญญัติการจัดทำยุทธศาสตร์ชาติ พ.ศ. 2560 มาตรา 3 ปี (แผนระดับที่ 2)	
05	แผนปฏิรูปประเทศ	แผนและขั้นตอนการดำเนินการปฏิรูปประเทศ ตามพระราชบัญญัติ แผนและขั้นตอนการดำเนินการปฏิรูปประเทศ พ.ศ. 2560 ปี (แผนระดับที่ 2)	
06	แผนระดับที่ 3 (มติ ครม. 4 ธ.ค. 2560)	แผนที่จัดทำขึ้นเพื่อสนับสนุนการดำเนินงานของแผนระดับที่ 1 และแผนระดับที่ 2 ให้บรรลุเป้าหมายที่กำหนดไว้ หรือจัดทำขึ้นตามที่กฎหมายกำหนด หรือจัดทำขึ้นตามพันธกรณีหรืออนุสัญญาระหว่างประเทศ เช่น แผนปฏิบัติราชการของส่วนราชการ แผนปฏิบัติการด้านต่าง ๆ เพื่อกำหนดเป้าหมายและตัวชี้วัดรวมถึงแนวทางการพัฒนาสู่การดำเนินงานของหน่วยงานอย่างเป็นระบบ	

Code List	รายการตัวเลือกเพื่อแสดงผล	คำอธิบาย	หมายเหตุ
07	นโยบายรัฐบาล/ข้อสั่งการนายกรัฐมนตรี		
08	มติคณะรัฐมนตรี	ผลการตัดสินใจร่วมกันของคณะรัฐมนตรีในการบริหารราชการแผ่นดินเรื่องต่าง ๆ ตามที่กำหนดไว้ในรัฐธรรมนูญ กฎหมาย และนโยบายของคณะรัฐมนตรี เช่น มติคณะรัฐมนตรีเกี่ยวกับการอนุมัติร่างกฎหมาย การอนุมัติงบประมาณ การแต่งตั้งโยกย้ายข้าราชการ การกำหนดระเบียบและแบบแผนในการปฏิบัติราชการ	
09	เพื่อการให้บริการประชาชน	ตาม พรบ. การอำนวยความสะดวกในการพิจารณาอนุญาตของทางราชการ ที่กำหนดให้หน่วยงานของรัฐกำหนดกระบวนการขั้นตอนและเวลาในการพิจารณาอนุญาตให้มีความชัดเจน ซึ่งจะเป็นการอำนวยความสะดวกแก่ประชาชน	
10	กฎหมายที่เกี่ยวข้อง		
11	พันธกิจหน่วยงาน		
12	ดัชนี/ตัวชี้วัดระดับนานาชาติ	ข้อมูลสำคัญที่แสดงสถานการณ์และแนวโน้มการพัฒนาของประเทศไทยโดยเปรียบเทียบกับประเทศอื่น ๆ	
98	ไม่ทราบ		
99	อื่น ๆ	วัตถุประสงค์อื่น ๆ ซึ่งมีได้จัดประเภทไว้ในที่อื่น	

รายการที่ 9.1 หน่วยความถี่ของการปรับปรุง (update_frequency_unit)

Code List	รายการตัวเลือกเพื่อแสดงผล	คำอธิบาย	หมายเหตุ
A	ปี	-	- อ้างอิงจาก SDMX Cross-Domain Code Lists (https://sdmx.org/?page_id=3215) เนื่องจาก Dublin Core ไม่มีมาตรฐานสำหรับรายการตัวเลือกของหน่วยความถี่ นอกจากนี้ ได้มีการนิยามรหัสเพิ่มเติมเพื่อสนับสนุนการใช้งานจริง - กรณีที่ชุดข้อมูลมาจากหลายแหล่ง และมีความถี่ของการปรับปรุงแตกต่างกันให้เลือกความถี่การปรับปรุงข้อมูลที่บ่อยที่สุด
S	ครึ่งปี	-	
Q	ไตรมาส	-	
M	เดือน	-	
W	สัปดาห์	-	
D	วัน	-	
B	วันทำการ	-	
H	ชั่วโมง	-	
N	นาฬิกา	-	
R	ตามเวลาจริง	-	
O	ไม่มีการปรับปรุงหลังจากการจับเก็บข้อมูล	-	
X	อื่น ๆ ระบุ...	-	
U	ไม่ทราบ	-	

รายการที่ 10 ขอบเขตเชิงภูมิศาสตร์หรือเชิงพื้นที่ (geo_coverage)

Code List	รายการตัวเลือกเพื่อแสดงผล	คำอธิบาย	หมายเหตุ
00	ไม่มี		- ในระดับสากลอ้างอิงตาม Geographic Scope of Activity ของ UN Data Catalog Metadata http://undatacatalog.org/metadata - ในระดับประเทศอ้างอิงตามการแบ่งเขตการปกครองของกระทรวงมหาดไทย และสำนักงานสถิติแห่งชาติ
01	โลก		
02	ทวีป/กลุ่มประเทศในทวีป	ทวีป ได้แก่ แอฟริกา อเมริกา เอเชีย ยุโรป โอเชียเนีย และกลุ่มประเทศภายใต้ทวีปดังกล่าว	
03	กลุ่มประเทศทางเศรษฐกิจ	กลุ่มตามระดับการพัฒนาทางเศรษฐกิจ ได้แก่ กลุ่มประเทศที่พัฒนาแล้ว กลุ่มประเทศที่พัฒนาแล้วกำลังพัฒนา กลุ่มประเทศที่มีระดับการพัฒนาต่ำสุด กลุ่มประเทศที่ไม่มีอาณาเขตติดทะเล (Landlocked developing countries) กลุ่มประเทศกำลังพัฒนาที่เป็นหมู่เกาะ (Small island developing states) รวมถึงการจัดกลุ่มประเทศในมิติอื่น ๆ เช่น OECD, ASEAN+3, OPEC ฯลฯ	
04	ประเทศ		
05	ภาค		
06	จังหวัด		
07	อำเภอ		
08	ตำบล		
09	หมู่บ้าน		
10	เทศบาล/อบต.	องค์การปกครองส่วนท้องถิ่น	
11	พิกัด	ค่าของตัวเลขที่ใช้อธิบายตำแหน่งของจุดบนระนาบหรือปริภูมิ ตัวอย่างเช่น ระดับความสูงจากน้ำทะเล ก็เป็นพิกัดอย่างหนึ่งที่อธิบายตำแหน่งของจุดเหนือระดับพื้นผิวโลก โดยกำหนดพิกัดละติจูด และลองจูด เป็นทศนิยม 6 หลัก	
99	อื่น ๆ ระบุ...	ขอบเขตเชิงภูมิศาสตร์หรือเชิงพื้นที่ซึ่งมิได้จัดประเภทไว้ในที่อื่น เช่น กลุ่มจังหวัด เขตปกครองพิเศษ เขตพัฒนาการท่องเที่ยว เขตส่งเสริมพิเศษ เขตสาธารณสุข เขตพื้นที่การศึกษา เป็นต้น	
98	ไม่ทราบ		

รายการที่ 12 รูปแบบการเก็บข้อมูล (data_format)

Code List	รายการตัวเลือกเพื่อแสดงผล	คำอธิบาย	หมายเหตุ
01	Database	-	<p>มาตรฐานรูปแบบการจัดเก็บข้อมูลโดย Dublin Core (DCMI Metadata Terms) ไม่ได้กำหนดตัวเลือกสำหรับรูปแบบการเก็บข้อมูล (Format) ที่ชัดเจน คณะผู้จัดทำจึงกำหนดตัวเลือกเหล่านี้ขึ้นโดยอ้างอิงจากรูปแบบไฟล์ที่ใช้กันอย่างแพร่หลายในปัจจุบัน และประยุกต์ใช้บางรายการจากประเภทของ MIME (Internet Media Types) ที่ Dublin Core แนะนำเป็นแนวทาง</p> <p>ทั้งนี้ สามารถเลือกกรอกได้มากกว่า 1 ตัวเลือก</p>
02	CSV	-	
03	XML	-	
04	Image	-	
05	Video	-	
06	Audio	-	
07	Text	-	
08	JSON	-	
09	HTML	-	
10	XLS	-	
11	PDF	-	
12	RDF	-	
13	NoSQL	-	
14	Vector	เช่น Shapefile SVG GML	
15	Raster	เช่น GeoTiff JPEG2000	
99	อื่น ๆ ระบุ	-	

รายการที่ 13 หมวดหมู่ข้อมูลตามธรรมชาติข้อมูลภาครัฐ (data_category)

Code List	รายการตัวเลือกเพื่อแสดงผล	คำอธิบาย	หมายเหตุ
1	ข้อมูลสาธารณะ	ข้อมูลที่สามารถเปิดเผยได้ สามารถนำไปใช้ได้อย่างอิสระ ไม่ว่าจะเป็นข้อมูลข่าวสาร ข้อมูลส่วนบุคคล ข้อมูลอิเล็กทรอนิกส์ เป็นต้น	อ้างอิงประกาศคณะกรรมการพัฒนารัฐบาลดิจิทัล เรื่อง ธรรมชาติข้อมูลภาครัฐ กรณีที่ชุดข้อมูลประกอบด้วยข้อมูลมากกว่า 1 ประเภท ให้เลือกหมวดหมู่ธรรมชาติข้อมูลภาครัฐที่ต้องให้ความสำคัญสูงสุด
2	ข้อมูลส่วนบุคคล	ข้อมูลเกี่ยวกับบุคคลซึ่งทำให้สามารถระบุตัวบุคคลนั้นได้ไม่ว่าทางตรงหรือทางอ้อม แต่ไม่รวมถึงข้อมูลของผู้ถึงแก่กรรม โดยเฉพาะ (พ.ร.บ.คุ้มครองข้อมูลส่วนบุคคล พ.ศ. 2562)	
3	ข้อมูลความมั่นคง	ข้อมูลเกี่ยวกับความมั่นคงของรัฐ ที่ทำให้เกิดความสงบเรียบร้อย การมีเสถียรภาพ ความเป็นปึกแผ่น ปลอดภัยจากภัยคุกคาม เป็นต้น	
4	ข้อมูลความลับทางราชการ	ข้อมูลที่อยู่ในความครอบครองหรือควบคุมดูแลของหน่วยงานของรัฐที่มีคำสั่งไม่ให้มีการเปิดเผย และมีการกำหนดชั้นความลับของข้อมูล	

รายการที่ 14 สัญญาอนุญาตให้ใช้ข้อมูล (right_of_usage)

Code List	รายการตัวเลือกเพื่อแสดงผล	คำอธิบาย	หมายเหตุ
01	Creative Commons Attributions	อนุญาตให้ผู้อื่นสามารถนำผลงานไปใช้ ทำซ้ำ แจกจ่าย หรือดัดแปลงงานนั้นได้ แต่ต้องให้เครดิตที่มาของเจ้าของผลงาน ซึ่งหากต้องการใช้ผลงานนั้นโดยไม่ให้เครดิตที่มาชื่อเจ้าของผลงานกำกับ จะต้องทำการขออนุญาตเจ้าของผลงานก่อน	<p>สำนักงานพัฒนารัฐบาลดิจิทัล (องค์การมหาชน) หรือ สพร. ที่อ้างอิงตามหมวดหมู่ข้อมูลตามธรรมชาติของข้อมูลภาครัฐ</p> <p>ชื่อทางเทคนิค อ้างอิงจาก</p> <ul style="list-style-type: none"> - http://opendefinition.org/licenses/ - https://licenses.open-definition.org/licenses/groups/ckan.json - https://docs.ckan.org/en/ckan-2.7.3/maintaining/configuration.html - https://creativecommons.org/
02	Creative Commons Attribution Share-Alike	อนุญาตให้ผู้อื่นสามารถนำผลงานไปใช้ ทำซ้ำ แจกจ่าย หรือดัดแปลงงานนั้นได้ แต่ผลงานที่ดัดแปลงนั้นจะต้องกำกับด้วยสัญญาอนุญาตเงื่อนไขเดียวกันกับต้นฉบับ เว้นแต่จะได้รับอนุญาตจากเจ้าของผลงานก่อน	
03	Creative Commons Non-Commercial (Any)	อนุญาตให้ผู้อื่นสามารถนำผลงานไปใช้ ทำซ้ำ แจกจ่าย หรือดัดแปลงงานนั้นได้ แต่ต้องไม่ใช่เพื่อการค้า เว้นแต่จะได้รับอนุญาตจากเจ้าของผลงานก่อน	
04	Open Data Common	อนุญาตให้ผู้อื่นสามารถนำผลงานไปใช้ ทำซ้ำ แจกจ่าย หรือดัดแปลงงานนั้นได้ โดยไม่มีข้อจำกัด ยกเว้นบางครั้งต้องให้เครดิตที่มาของเจ้าของผลงานและได้รับอนุญาตจากเจ้าของผลงานก่อน หากมีการร้องขอ	
05	GNU Free Documentation License	มีลักษณะเปิดกว้าง หรือเรียกว่า copy left โดยให้ผู้อื่นสามารถนำข้อมูลส่วนใดส่วนหนึ่ง หรือทั้งหมดไปใช้ได้ฟรีโดยมีเงื่อนไขว่า ผลงานที่สร้างใหม่ต้องใช้สัญญาอนุญาตเอกสารเสรีของกนู เช่นกัน ผลงานที่สร้างใหม่นั้นสามารถใช้ในเชิงพาณิชย์ได้ แต่ถ้ามีการขายเป็นจำนวนมากจะมีเงื่อนไขอื่นเพิ่มเติมเข้ามา สัญญาอนุญาตเอกสารเสรีของกนู ครอบคลุมสำหรับ คู่มือคอมพิวเตอร์ ตำรา และแหล่งอ้างอิงอื่นทั้งในการเรียนการสอนและการทำงาน	
98	License not specified	ไม่สามารถระบุสัญญาอนุญาตได้	
99	Others License	สัญญาอนุญาตให้ใช้ข้อมูลอื่น ๆ เช่น Attribution, Non-Commercial, Not open, Open และ Public Domain เป็นต้น	

คำอธิบายรายละเอียดตัวเลือก

สำหรับรายการคำอธิบายข้อมูลส่วนที่เป็นทางเลือก (Optional Metadata)

สำหรับชุดข้อมูลภาครัฐ: [ประเภทข้อมูลระเบียบ](#)

รายการที่ 19 ผู้สนับสนุนหรือผู้ร่วมดำเนินการ (data_support)

Code List	รายการตัวเลือกเพื่อแสดงผล	คำอธิบาย	หมายเหตุ
0	ไม่มี		เลือกรายการตัวเลือกพร้อมระบุ ชื่อองค์กร/หน่วยงาน/ผู้ให้การสนับสนุนหรือร่วมดำเนินการ ทั้งนี้ สามารถเลือกกรอกได้มากกว่า 1 ตัวเลือก
1	หน่วยงานของรัฐ	ส่วนราชการ รัฐวิสาหกิจ องค์การมหาชน และหน่วยงานของรัฐรูปแบบใหม่ (ไม่รวมสถาบันการศึกษา)	
2	หน่วยงานเอกชน	หน่วยงานเอกชน (ไม่รวมสถาบันการศึกษา)	
3	หน่วยงาน/องค์กรระหว่างประเทศ		
4	มูลนิธิ/สมาคม		
5	สถาบันการศึกษา		
9	อื่น ๆ		

รายการที่ 20 หน่วยที่ย่อยที่สุดของการจัดเก็บข้อมูล (data_collect)

Code List	รายการตัวเลือกเพื่อแสดงผล	คำอธิบาย	หมายเหตุ
00	ไม่มี		รายการที่ 1-5 อ้างอิงหน่วยวิเคราะห์ทางสถิติ ของสำนักงานสถิติแห่งชาติ
01	บุคคล		
02	ครัวเรือน/ครอบครัว		
03	บ้าน/ที่อยู่อาศัย		
04	บริษัท/ห้างร้าน/สถานประกอบการ		
05	อาคาร/สิ่งปลูกสร้าง		
06	พื้นที่การเกษตร ประมง ป่าไม้		
07	สัตว์และพันธุ์พืช		
08	ขอบเขตเชิงภูมิศาสตร์หรือเชิงพื้นที่		
09	แหล่งน้ำ เช่น แม่น้ำ อ่างเก็บน้ำ		
10	เส้นทางการเดินทาง เช่น ถนน ทางรถไฟ		
98	ไม่ทราบ		
99	อื่น ๆ ระบุ		

มสพร. 1-2564

รายการที่ 21 ภาษาที่ใช้ (data_language)

Code List	รายการตัวเลือก เพื่อแสดงผล	คำอธิบาย	หมายเหตุ
01	ไทย		- ตอบได้มากกว่า 1 ข้อ - อ้างอิงจากภาษาที่ใช้มากในประเทศไทย https://th.wikipedia.org/wiki/ภาษาที่ใช้ในประเทศไทย
02	อังกฤษ		
03	จีน		
04	มลายู		
05	พม่า		
06	ลาว		
07	เขมร		
08	ญี่ปุ่น		
09	เกาหลี		
10	ฝรั่งเศส		
11	เยอรมัน		
12	อารบิก		
98	ไม่ทราบ		
99	อื่น ๆ ระบุ		

คำอธิบายรายละเอียดตัวเลือก

สำหรับรายการคำอธิบายข้อมูลส่วนที่เป็นทางเลือก (Optional Metadata)

สำหรับชุดข้อมูลภาครัฐ: ประเภทข้อมูลสถิติ

รายการที่ 20 การจัดจำแนก (disaggregation)

Code List	รายการตัวเลือกเพื่อแสดงผล	คำอธิบาย	หมายเหตุ
00	ไม่มี		<ul style="list-style-type: none"> - สามารถตอบได้มากกว่า 1 คำตอบ - อ้างอิงจากการรวบรวมการจัดจำแนกที่ใช้มากในการจัดทำสถิติทางการ สำนักงานสถิติแห่งชาติ
01	เพศ		
02	อายุ/กลุ่มอายุ		
03	สถานภาพสมรส		
04	ศาสนา		
05	ระดับการศึกษา		
06	อาชีพ		
07	สถานภาพการทำงาน		
08	อุตสาหกรรม/ประเภทกิจการ		
09	รายได้		
10	ขอบเขตเชิงภูมิศาสตร์หรือเชิงพื้นที่		
11	ผลิตภัณฑ์		
98	ไม่ทราบ		
99	อื่น ๆ ระบุ	ข้อมูลจัดจำแนกด้วยมิติอื่น ๆ ซึ่งมีได้จัดประเภทไว้ในที่อื่น โดยสามารถระบุได้มากกว่า 1 การจัดจำแนกโดยใช้เครื่องหมาย “,” คั่นระหว่างการจัดจำแนก เช่น ประเภทค่าใช้จ่าย, ประเภทสวัสดิการ	

คำอธิบายรายละเอียดตัวเลือก

สำหรับรายการคำอธิบายข้อมูลส่วนที่เป็นทางเลือก (Optional Metadata)

สำหรับชุดข้อมูลภาครัฐ: ประเภทข้อมูลภูมิศาสตร์สารสนเทศ

รายการที่ 16 ชุดข้อมูลภูมิศาสตร์ (geographic_data_set)

Code list	รายการตัวเลือกเพื่อแสดงผล	คำอธิบาย	หมายเหตุ
01	ชั้นข้อมูลแปลงที่ดิน	ข้อมูลที่แสดงพื้นที่บนพื้นผิวโลกที่มีการถือครองโดยภาครัฐและเอกชน	อ้างอิงจาก Fundamental Geographic Data Set http://www.ngis.go.th/home/wp-content/uploads/2019/03/FundamentalGeographicDataSet_FGDS.pdf
02	ชั้นข้อมูลขอบเขตการปกครอง	ข้อมูลที่ประกอบด้วยรูปลักษณ์ทางภูมิศาสตร์ 4 รายการ ได้แก่ หมู่ดหลักเขตการปกครอง เส้นเขตการปกครอง พื้นที่การปกครอง และจุดแทนพื้นที่การปกครอง	
03	ชั้นข้อมูลเส้นทางคมนาคม	ชั้นข้อมูลที่เป็นสื่อกลางสำหรับการแลกเปลี่ยนและการใช้ประโยชน์ร่วมกันในงานด้านการคมนาคม ประกอบด้วยรูปลักษณ์ทางภูมิศาสตร์ 12 รายการ ได้แก่ ขอบถนน จุดคมนาคม ถนน สะพาน อุโมงค์และทางลอด จุดกลับรถ จุดทางแยก/จุดตัด เส้นทางรถไฟ จุดสนใจ เส้นทางเดินเรือ และข้อมูลอาณัติสัญญาณ	
04	ชั้นข้อมูลชุมชน/อาคาร	ชั้นข้อมูลที่ใช้จัดเก็บข้อมูลที่เกี่ยวข้องกับพื้นที่ที่มีการก่อสร้างโดยมนุษย์ ในรูปของโรงเรียน ร้าน หรือรูปแบบอื่นสำหรับการใช้สอยและมักมีคนอยู่เสมอ ประกอบด้วยรูปลักษณ์ทางภูมิศาสตร์ 4 รายการ คือ อาคาร สิ่งปลูกสร้าง สถานที่อ้างอิง และเขตชุมชน	
05	ชั้นข้อมูลป่าไม้	ชั้นข้อมูลป่าไม้ประกอบด้วย (1) พื้นที่ป่าไม้ตามกฎหมาย Legal forest area) ที่จัดเก็บในรูปพื้นที่รูปปิด (polygon) เพื่อแสดงขอบเขตพื้นที่ป่าไม้ตามกฎหมายที่ถูกประกาศจัดตั้งขึ้นภายใต้กฎหมายเฉพาะ ได้แก่ อุทยานแห่งชาติ เขตรักษาพันธุ์สัตว์ป่า และป่าสงวนแห่งชาติและ (2) พื้นที่ป่าไม้ตามสภาพ Existing Forest area) ที่จัดเก็บในรูปพื้นที่รูปปิดสำหรับแสดงขอบเขตการปกคลุมของป่าไม้ที่เกิดขึ้นเองในธรรมชาติหรือโดยมนุษย์สร้างขึ้น ซึ่งได้จากการวิเคราะห์และแปลตีความข้อมูลภาพถ่ายจากดาวเทียม ภาพถ่ายทางอากาศ หรือการสำรวจข้อมูลภาคสนาม	
06	ชั้นข้อมูลการใช้ประโยชน์ที่ดิน	ข้อมูลที่แสดงลักษณะของพื้นที่ที่มนุษย์เข้าไปครอบครองแล้วมีการจัดการเปลี่ยนแปลงพื้นที่ หรือมีการทำกิจกรรมต่าง ๆ เพื่อสนองความต้องการของมนุษย์ เช่น การใช้พื้นที่เป็นพื้นที่เกษตรกรรม พื้นที่กักเก็บน้ำ ใช้เป็นที่ตั้งบ้านเรือนที่อยู่อาศัย หรือเป็นที่ตั้งเขตอุตสาหกรรม	

Code list	รายการตัวเลือกเพื่อแสดงผล	คำอธิบาย	หมายเหตุ
07	ชั้นข้อมูลแหล่งน้ำ	<p>ข้อมูลที่แสดงบริเวณที่มีการสะสมของน้ำบนพื้นผิวโลก แบ่งได้สองประเภทตามการกำเนิดคือ แหล่งน้ำธรรมชาติ เช่น แม่น้ำ หนอง บึง และน้ำบาดาล เป็นต้น และแหล่งน้ำที่มนุษย์สร้างขึ้น เช่น อ่างเก็บน้ำ บ่อน้ำในไร่นา บ่อน้ำบาดาล และคลองชลประทาน เป็นต้น</p> <p>นอกจากนี้ยังสามารถแบ่งตามการเคลื่อนที่ของน้ำ เช่น แม่น้ำและคลอง กล่าวถึงแหล่งน้ำที่มีการไหลจากที่หนึ่งไปอีกที่หนึ่ง ในขณะที่ทะเลสาบ น้ำจะไม่มีการไหลไปแหล่งอื่น แหล่งน้ำที่มีการสัจจะจะถูกเรียกว่าเส้นทางน้ำ ชั้นข้อมูลแหล่งน้ำประกอบด้วยสัญลักษณ์ทางภูมิศาสตร์ 3 กลุ่ม คือ 1.แหล่งน้ำธรรมชาติ 2.สิ่งก่อสร้างในลำน้ำ 3.แหล่งน้ำที่มนุษย์สร้างขึ้น</p>	
08	ชั้นข้อมูลอุทกศาสตร์	<p>ชั้นข้อมูลอุทกศาสตร์เป็นการนำข้อมูลที่อยู่ในทะเลและบนบกบางส่วน ทั้งในส่วนที่มนุษย์สร้างขึ้น เช่น ท่าเรือ หรือประภาคารและเกิดขึ้นเองตามธรรมชาติ เช่น แนวโซดหิน สันดอน เป็นต้น มีวัตถุประสงค์ในการจัดทำเพื่อความปลอดภัยในการเดินเรือเพื่อสนับสนุนการพัฒนาประเทศในด้านการคมนาคมทางทะเล</p>	
09	ชั้นข้อมูลมหุดหลักฐานแผนที่	<p>ข้อมูลที่แสดงมหุดที่จัดสร้างขึ้นอย่างมั่นคง แข็งแรง และมีการรังวัดค่าพิกัดตำแหน่งที่มีความถูกต้องสูงชั้นข้อมูลมหุดหลักฐานแผนที่ประกอบด้วยสัญลักษณ์ทางภูมิศาสตร์ (geographic feature) 4 รายการ ได้แก่ มหุดหลักฐานทางราบ มหุดหลักฐานทางตั้ง มหุดหลักฐานสามมิติ และจุดบังคับภาพถ่าย โดยมีข้อมูลลักษณะประจำที่สำคัญคือ รหัสหมายเลขประจำมหุดฯ คำอธิบายและภาพแผนที่ที่ตั้งของมหุด ค่าพิกัดของมหุดฯ หน่วยงานที่รับผิดชอบ ระดับความถูกต้องของค่าพิกัดมหุดฯ และระดับชั้นงานของการสำรวจรังวัดมหุดฯ นั้น</p>	
10	ชั้นข้อมูลความสูงภูมิประเทศเชิงตัวเลข	<p>ข้อมูลที่ใช้แสดงลักษณะความสูงภูมิประเทศเชิงเลขในพื้นที่แห่งหนึ่งโดยการบันทึกค่าระดับของกลุ่มของจุดที่มีระยะห่างระหว่างจุดคงที่ ครอบคลุมพื้นที่นั้น ๆ ลงในแฟ้มข้อมูลคอมพิวเตอร์</p>	
11	ชั้นข้อมูลภาพแผนที่ภูมิประเทศ	<p>ข้อมูลภาพ (image) ของแผนที่ภูมิประเทศมาตราส่วนหลักของประเทศไทย ที่มีแหล่งข้อมูลนำเข้าที่ได้มาตรฐานและครบถ้วนในรายละเอียดของแผนที่ภูมิประเทศ</p>	


Code list	รายการตัวเลือกเพื่อแสดงผล	คำอธิบาย	หมายเหตุ
12	ชั้นข้อมูลแผนที่ภาพถ่ายทางอากาศ	ภาพราสเตอร์ของภาพถ่ายทางอากาศที่ผ่านการกระบวนการตัดแก้ (rectified) ผลกระทบจากการถ่ายภาพเอียง (tilted) และความสูงของภูมิประเทศ (relief displacement) โดยอ้างอิงกับระบบพิกัดโลกเรียบร้อยแล้ว ซึ่งในที่นี้จะหมายถึงแผนที่ภาพถ่ายทางอากาศมาตราส่วน 1:4,000 1:10,000 1:25,000 1:50,000 1:250,000	
13	ชั้นข้อมูลภาพวาดดาวเทียมตัดแก้	ภาพราสเตอร์ของข้อมูลภาพถ่ายจากดาวเทียมที่ผ่านการกระบวนการตัดแก้ทางด้านตำแหน่ง (geometric rectification) แล้ว	

รายการที่ 17 มาตราส่วนของชุดข้อมูล (equivalent_scale)


Code List	รายการตัวเลือกเพื่อแสดงผล	คำอธิบาย	หมายเหตุ
01	1:4,000		อ้างอิงจาก Fundamental Geographic Data Set
02	1:10,000		
03	1:25,000		
04	1:50,000		
05	1:250,000		
99	อื่น ๆ ระบุ.....		

คำอธิบายข้อมูล (Metadata)





ระบบบัญชีข้อมูลภาครัฐ <https://gdcatalog.go.th>



ระบบบัญชีข้อมูล จังหวัดยโสธร <https://yasothon.gdcatalog.go.th>



<https://agencyas.nso.go.th/yasothon>

