



แผนพัฒนาสถิติระดับจังหวัด (พ.ศ. 2566 - 2570)



ศรีสะเกษ



"Good statistics for decision makers"

คณะกรรมการสถิติระดับจังหวัดศรีสะเกษ

คำนำ

การพัฒนาประเทศ ทั้งในระดับประเทศ ระดับภารกิจ และระดับพื้นที่ต่างให้ความสำคัญกับการใช้ “สถิติที่มีคุณภาพ” ที่เสมือนเป็นวัตถุดิบหรือต้นน้ำที่เป็นข้อเท็จจริงและองค์ความรู้ของห่วงโซ่คุณค่า (Supply Chain) เพื่อใช้ในการกำหนดนโยบาย เป้าหมายการพัฒนา แผนการดำเนินงาน แผนงบประมาณ และแผนจัดสรรทรัพยากร และติดตามประเมินผลความก้าวหน้าในการดำเนินการพัฒนาในมิติต่าง ๆ ในทุกระดับ เพื่อให้รัฐสามารถกำหนดทิศทาง นโยบาย และตัดสินใจเพื่อพัฒนาคุณภาพชีวิตของประชาชนในประเทศ ตรงตามความต้องการโดยใช้ข้อมูลสถิติที่เป็นหลักฐานหรือข้อมูลทางวิทยาศาสตร์มาเป็นตัวนำในการตัดสินใจ ดำเนินนโยบายด้านต่าง ๆ แต่ในการดำเนินงานเพื่อการบูรณาการแผนการทำงานร่วมกันของหน่วยงานระดับ พื้นที่นั้นพบว่า ข้อมูลเพื่อการตัดสินใจในระดับพื้นที่แตกต่างจากราชการส่วนกลาง โดยข้อมูลสถิติระดับพื้นที่ ควรเป็นข้อมูลสถิติที่สะท้อนการดำเนินการของพื้นที่ตามนโยบายของรัฐบาล (Agenda Base) และการแก้ไขปัญหาเชิงพื้นที่ (Area Base) ซึ่งมีความจำเป็นต้องเป็นข้อมูลเชิงลึกและเป็นระบบ โดยต้องกำหนด ประเด็นปัญหา (Paint Point) ที่เป็นนโยบายระดับจังหวัด ที่มีความซับซ้อน และมีความต้องการข้อมูลเพื่อการตัดสินใจเฉพาะ

เพื่อให้ตอบโจทย์การดำเนินนโยบายของรัฐให้มีข้อมูลสถิติที่มีคุณภาพ สำนักงานสถิติจังหวัดในฐานะ เป็นหน่วยราชการบริหารส่วนภูมิภาค ที่มีหน้าที่บริหารจัดการข้อมูลสถิติและสารสนเทศสถิติที่สำคัญและ จำเป็นเพื่อสนับสนุนการพัฒนาในระดับพื้นที่ รวมทั้งยังเป็นเลขานุการคณะกรรมการสถิติระดับจังหวัด ซึ่งเป็น กลไกในการขับเคลื่อนให้จังหวัดมีข้อมูลสถิติที่มีคุณภาพตรงตามความต้องการของพื้นที่อย่างแท้จริง และสามารถบูรณาการข้อมูลสถิติดังกล่าวเพื่อตอบโจทย์การพัฒนาในทุกระดับ รวมทั้งเป็นการดำเนินการตาม พระราชบัญญัติสถิติ พ.ศ. 2550 มาตรา 6 (1) กำหนดให้สำนักงานสถิติแห่งชาติมีหน้าที่ ในการจัดทำแผน แม่บทเกี่ยวกับการดำเนินงานทางสถิติของรัฐ เสนอคณะรัฐมนตรีให้ความเห็นชอบ เพื่อให้การดำเนินงานด้าน สถิติของประเทศมีความเป็นเอกภาพ ข้อมูลสถิติมีมาตรฐาน ลดความซ้ำซ้อนของการจัดทำสถิติ นำไปสู่การ แลกเปลี่ยนข้อมูลระหว่างหน่วยงานภาครัฐและใช้ข้อมูลสถิติและสารสนเทศร่วมกัน และมาตรา 6 (7) กำหนดให้สำนักงานสถิติแห่งชาติบูรณาการข้อมูล จากหน่วยงานภาครัฐอื่น ๆ เพื่อจัดทำฐานข้อมูลสถิติและ สารสนเทศของประเทศ

ดังนั้น การจัดทำแผนพัฒนาสถิติระดับจังหวัดศรีสะเกษ พ.ศ. 2566 – 2570 ฉบับนี้ มีวัตถุประสงค์ หลักเพื่อให้ได้รายการข้อมูลสถิติที่ใช้ในการจัดทำตัวชี้วัดในการตอบโจทย์ประเด็นปัญหา (Pain Point) ในการ พัฒนาจังหวัด รวมทั้งมีแนวทางในการพัฒนาการจัดเก็บ รวบรวม ข้อมูลสถิติที่สำคัญ จำเป็น สอดคล้องกับ ยุทธศาสตร์ชาติ 20 ปี (พ.ศ. 2561 – 2580) แผนแม่บทภายใต้ยุทธศาสตร์ชาติ 23 ด้าน แผนการปฏิรูป ประเทศ 13 ด้าน เป้าหมายการพัฒนาที่ยั่งยืน (Sustainable Development Goal: SDGs) (ร่าง) แผนพัฒนา เศรษฐกิจและสังคมแห่งชาติ ฉบับที่ 13 (พ.ศ. 2566 – 2570) แผนพัฒนาต่าง ๆ และแผนพัฒนาจังหวัด พ.ศ. 2566 – 2570 ซึ่งได้มีการดำเนินการตามมติคณะกรรมการบูรณาการนโยบายภาค (ก.บ.ภ.) ครั้งที่ 2/2564 เมื่อวันที่ 14 กรกฎาคม 2564 โดยแผนพัฒนาสถิติระดับจังหวัดศรีสะเกษฉบับนี้ จะใช้ในการติดตามผลการ พัฒนาสถิติและมีการทบทวนรายการสถิติที่อยู่ในแผนอย่างต่อเนื่อง เพื่อให้มั่นใจได้ว่าจังหวัด ศรีสะเกษจะมี ข้อมูลสถิติที่ทันสมัยตามนโยบายการพัฒนาจังหวัด

สารบัญ

บทที่ 1 บทนำ

1.1 หลักการและเหตุผล	1
1.2 วัตถุประสงค์การจัดทำแผนพัฒนาสถิติระดับจังหวัด	3
1.3 แนวทางการจัดทำแผนพัฒนาสถิติระดับจังหวัด	4
1.4 คำอธิบายศัพท์	5

บทที่ 2 นโยบายและยุทธศาสตร์ที่เกี่ยวข้องกับการพัฒนาในระดับจังหวัด

2.1 การศึกษานโยบายและยุทธศาสตร์ที่เกี่ยวข้องกับการพัฒนาในระดับจังหวัด	8
2.2 การวิเคราะห์ประเด็นการพัฒนาการจังหวัดภายใต้แผนพัฒนาจังหวัดที่เป็นปัจจุบัน ที่สอดคล้องกับนโยบายและยุทธศาสตร์ต่าง ๆ ที่เกี่ยวข้องกับการพัฒนาในระดับจังหวัด	16
2.3 การวิเคราะห์สถานการณ์ แนวโน้ม การพัฒนาในระดับจังหวัด	27

บทที่ 3 รายการข้อมูลสถิติทางการที่เกี่ยวข้องกับการพัฒนาในระดับจังหวัด

3.1 ประเด็นการพัฒนาที่ 1: ยกระดับการผลิตสินค้าเกษตรสู่มาตรฐานอย่างครบวงจร	36
3.2 ประเด็นการพัฒนาที่ 2 : ส่งเสริมขีดความสามารถด้านการท่องเที่ยวและกีฬาสู่ความเป็นเลิศ	43
3.3 ประเด็นการพัฒนาที่ 3 : พัฒนาเมืองน่าอยู่ สู่คุณภาพชีวิตประชาชนทุกมิติ	50
3.4 ประเด็นการพัฒนาที่ 4 : อนุรักษ์ฟื้นฟูและพัฒนาการจัดการทรัพยากรธรรมชาติและสิ่งแวดล้อม อย่างยั่งยืน	57
3.5 ประเด็นการพัฒนาที่ 5 : เสริมสร้างความมั่นคงและการค้าชายแดนเชื่อมโยงอาเซียน	74

บทที่ 4 สถานการณ์สถิติทางการ

บทที่ 5 ข้อเสนอแนะการพัฒนาการรวบรวมข้อมูลและแผนปฏิบัติการพัฒนาสถิติทางการ

ภาคผนวก

ภาคผนวก ก การวิเคราะห์ประเด็นการพัฒนาจังหวัด ภายใต้แผนพัฒนาจังหวัดที่เป็นปัจจุบัน ที่สอดคล้องกับนโยบายและยุทธศาสตร์ต่าง ๆ ที่เกี่ยวข้องกับการพัฒนาในระดับจังหวัด	114
ภาคผนวก ข ตัวชี้วัดการพัฒนาจังหวัด	117
ภาคผนวก ค คำอธิบายข้อมูล (Metadata)	126

สารบัญภาพ

ภาพ 1	แนวคิดการพัฒนาสถิติทางการ	3
ภาพ 2	กรอบแนวคิดการวิเคราะห์นโยบายและยุทธศาสตร์ที่เกี่ยวข้องกับการพัฒนาในระดับจังหวัด	7
ภาพ 3	ยุทธศาสตร์ชาติ 6 ด้านและการแปลงยุทธศาสตร์สู่การปฏิบัติ	8
ภาพ 4	17 เป้าหมายการพัฒนาที่ยั่งยืน	12
ภาพ 5	การจัดกลุ่ม SDGs ตามปัจจัยที่เชื่อมโยงกันใน 5 มิติ (5P)	13
ภาพ 6	การเชื่อมโยงยุทธศาสตร์ระดับประเทศสู่แผนพัฒนาจังหวัดศรีสะเกษ(พ.ศ. 2566 - 2570)	26
ภาพ 7	ดัชนีการพัฒนาภาพรวมของจังหวัดศรีสะเกษเทียบกับค่ากลางประเทศ	30
ภาพ 8	ดัชนีด้านการพัฒนาคน (People) ของจังหวัดศรีสะเกษเทียบกับค่ากลางประเทศ	31
ภาพ 9	ดัชนีการพัฒนาด้านเศรษฐกิจและความมั่งคั่ง (Prosperity) ของจังหวัดศรีสะเกษเทียบกับค่ากลางประเทศ	31
ภาพ 10	ดัชนีการพัฒนาด้านสิ่งแวดล้อม (Planet) ของจังหวัดศรีสะเกษเทียบกับค่ากลางประเทศ	32
ภาพ 11	ดัชนีการพัฒนาด้านสันติภาพและยุติธรรม (Peace) ของจังหวัดศรีสะเกษเทียบกับค่ากลางประเทศ	33
ภาพ 12	ดัชนีการพัฒนาด้านความเป็นหุ้นส่วนพัฒนา (Partnership) ของจังหวัดศรีสะเกษเทียบกับค่ากลางประเทศ	34
ภาพ 13	ห่วงโซ่คุณค่า (Value Chain) “ยกระดับการผลิตสินค้าเกษตรสู่มาตรฐานอย่างครบวงจร”	38
ภาพ 14	ห่วงโซ่คุณค่า (Value Chain) “ส่งเสริมขีดความสามารถด้านการท่องเที่ยวและกีฬาสู่ความเป็นเลิศ”	45
ภาพ 15	ห่วงโซ่คุณค่า (Value Chain) “พัฒนาเมืองน่าอยู่ สู่คุณภาพชีวิตประชาชนทุกมิติ”	51
ภาพ 16	ห่วงโซ่คุณค่า (Value Chain) “อนุรักษ์ฟื้นฟูและพัฒนาจัดการทรัพยากรธรรมชาติและสิ่งแวดล้อมอย่างยั่งยืน”	58
ภาพ 17	ห่วงโซ่คุณค่า (Value Chain) “เสริมสร้างความมั่นคง”	63
ภาพ 18	ห่วงโซ่คุณค่า (Value Chain) “การค้าชายแดนเชื่อมโยงอาเซียน”	65
ภาพ 19	สรุปสถานะรายการสถิติทางการตามประเด็นการพัฒนาที่ 1 “ยกระดับการผลิตสินค้าเกษตรสู่มาตรฐานอย่างครบวงจร”	74
ภาพ 20	สรุปสถานะรายการสถิติทางการตามประเด็นการพัฒนาที่ 2 “ส่งเสริมขีดความสามารถด้านการท่องเที่ยวและกีฬาสู่ความเป็นเลิศ”	80
ภาพ 21	สรุปสถานะรายการสถิติทางการตามประเด็นการพัฒนาที่ 3 “การพัฒนาเมืองน่าอยู่ สู่คุณภาพชีวิตประชาชนของทุกมิติ”	85

สารบัญภาพ(ต่อ)

ภาพ 22	สรุปสถานะรายการสถิติทางการตามประเด็นการพัฒนาที่ 4 “อนุรักษ์ฟื้นฟูและพัฒนาจัดการทรัพยากรธรรมชาติและสิ่งแวดล้อมอย่างยั่งยืน”	92
ภาพ 23	สรุปสถานะรายการสถิติทางการตามประเด็นการพัฒนาที่ 5 “เสริมสร้างความมั่นคงและการค้าชายชายแดนเชื่อมโยงอาเซียน”	96
ภาพ 24	แสดงจำนวนผลิตภัณฑ์ประเภทผ้าและผลิตภัณฑ์แปรรูปจากผ้าทอมือที่ขึ้นทะเบียน OTOP จำแนกเป็นรายอำเภอ ปี 2565	110
ภาพ 25	แสดงจำนวนกลุ่มผู้ผลิต/ผู้ประกอบการรายเดี่ยวประเภทผ้าและเครื่องแต่งกาย ปี 2565	111
ภาพ 26	แสดงทะเบียนช่างแล้วจำแนกเป็นรายตำบล ปี 2565	111
ภาพ 27	แสดงรายได้จากการจำหน่ายสินค้า OTOP ประเภทผ้าทอมือและผลิตภัณฑ์จากผ้า	112
ภาพ ก1	การวิเคราะห์ประเด็นการพัฒนาจังหวัด ภายใต้แผนพัฒนาจังหวัดที่เป็นปัจจุบันที่สอดคล้องกับนโยบายและยุทธศาสตร์ต่างๆ ที่เกี่ยวข้องกับการพัฒนาในระดับจังหวัด	115
ภาพ ก2	ดัชนีรวมการพัฒนาจังหวัด	118
ภาพ ก3	ดัชนีผสม มิติการพัฒนาคน (People)	119
ภาพ ก4	ดัชนีผสม มิติเศรษฐกิจและความมั่งคั่ง (Prosperity)	120
ภาพ ก5	ดัชนีผสม มิติสิ่งแวดล้อม (Planet)	121
ภาพ ก6	ดัชนีผสม มิติสันติภาพและยุติธรรม (Peace)	122
ภาพ ก7	ดัชนีผสม มิติความเป็นหุ้นส่วนการพัฒนา (Partnership)	123
ภาพ ก8	ดัชนีการพัฒนาระดับจังหวัดศรีสะเกษ	124

สารบัญตาราง

ตาราง 1	ความสอดคล้องระหว่างประเด็นหมุดหมายตาม (ร่าง) แผนพัฒนาเศรษฐกิจและสังคมแห่งชาติ ฉบับที่ 13 และประเด็นการพัฒนาจังหวัดของแผนพัฒนาจังหวัดฯ	16
ตาราง 2	ตัวชี้วัดตาม (ร่าง) แผนพัฒนาเศรษฐกิจและสังคมแห่งชาติ ฉบับที่ 13 และความสอดคล้องระหว่างตัวชี้วัดตามแผนพัฒนาจังหวัดฯ	17
ตาราง 3	การวิเคราะห์ประเด็นการพัฒนาจังหวัดภายใต้แผนพัฒนาจังหวัดที่เป็นปัจจุบันที่สอดคล้องกับยุทธศาสตร์ชาติ (พ.ศ. 2561 – 2580)	19
ตาราง 4	การวิเคราะห์ประเด็นการพัฒนาจังหวัดภายใต้แผนพัฒนาจังหวัดที่เป็นปัจจุบันที่สอดคล้องกับแผนแม่บทภายใต้ยุทธศาสตร์ชาติ	19
ตาราง 5	การวิเคราะห์ประเด็นการพัฒนาจังหวัดภายใต้แผนพัฒนาจังหวัดที่เป็นปัจจุบันที่สอดคล้องกับแผนการปฏิรูปประเทศ 13 ด้าน	20
ตาราง 6	การวิเคราะห์ประเด็นการพัฒนาจังหวัดภายใต้แผนพัฒนาจังหวัดที่เป็นปัจจุบันที่สอดคล้องกับ (ร่าง) แผนพัฒนาเศรษฐกิจและสังคมแห่งชาติ ฉบับที่ 13	20
ตาราง 7	การวิเคราะห์ประเด็นการพัฒนาจังหวัดภายใต้แผนพัฒนาจังหวัดที่เป็นปัจจุบันที่สอดคล้องกับเป้าหมายการพัฒนาที่ยั่งยืน (SDGs)	21
ตาราง 8	การวิเคราะห์ประเด็นการพัฒนาจังหวัดภายใต้แผนพัฒนาจังหวัดที่เป็นปัจจุบันที่สอดคล้องกับ (ร่าง) กรอบแผนพัฒนาภาคตะวันออก	24
ตาราง 9	การวิเคราะห์ประเด็นการพัฒนาจังหวัดภายใต้แผนพัฒนาจังหวัดที่เป็นปัจจุบัน ที่สอดคล้องกับ แผนพัฒนากลุ่มจังหวัดภาคตะวันออก 2 (พ.ศ. 2566 – 2570)	24
ตาราง 10	การวิเคราะห์ประเด็นการพัฒนาจังหวัด ภายใต้แผนพัฒนาจังหวัดที่เป็นปัจจุบันที่สอดคล้องกับนโยบายและยุทธศาสตร์ต่าง ๆ ที่เกี่ยวข้องกับแผนพัฒนาจังหวัดศรีสะเกษ (พ.ศ. 2566 – 2570)	25
ตาราง 11	ผังสถิติทางการ “ยกระดับการผลิตสินค้าเกษตรสู่มาตรฐานอย่างครบวงจร”	40
ตาราง 12	ผังสถิติทางการ “ส่งเสริมขีดความสามารถด้านการท่องเที่ยวและกีฬาสู่ความเป็นเลิศ”	47
ตาราง 13	ผังสถิติทางการ “พัฒนาเมืองน่าอยู่ สู่คุณภาพชีวิตประชาชนทุกมิติ”	53
ตาราง 14	ผังสถิติทางการ “อนุรักษ์และฟื้นฟูทรัพยากรธรรมชาติและสิ่งแวดล้อมเกิดความยั่งยืน”	60
ตาราง 15	ผังสถิติทางการ “เสริมสร้างความมั่นคง”	67
ตาราง 16	ผังสถิติทางการ “การค้าชายแดนเชื่อมโยงอาเซียน”	71
ตาราง 17	สรุปสถานภาพรายการสถิติทางการตามประเด็นการพัฒนาที่ 1	75
ตาราง 18	สถานภาพและแนวทางการพัฒนาสถิติทางการของหน่วยงานรับผิดชอบตามประเด็นการพัฒนาที่ 1 “ยกระดับการผลิตสินค้าเกษตรสู่มาตรฐานอย่างครบวงจร”	76
ตาราง 19	สรุปสถานภาพรายการสถิติทางการตามประเด็นการพัฒนาที่ 2	80
ตาราง 20	สถานภาพและแนวทางการพัฒนาสถิติทางการของหน่วยงานรับผิดชอบตามประเด็นการพัฒนาที่ 2 “ส่งเสริมขีดความสามารถด้านการท่องเที่ยวและกีฬาสู่ความเป็นเลิศ”	81

สารบัญตาราง(ต่อ)

ตาราง 21	สรุปสถานภาพรายการสถิติทางการตามประเด็นการพัฒนาที่ 3	85
ตาราง 22	สถานภาพและแนวทางการพัฒนาสถิติทางการของหน่วยงานรับผิดชอบตามประเด็นการพัฒนาที่ 3 “การพัฒนาเมืองน่าอยู่ สู่คุณภาพชีวิตประชาชนทุกมิติ”	96
ตาราง 23	สรุปสถานภาพรายการสถิติทางการตามประเด็นการพัฒนาที่ 4	92
ตาราง 24	สถานภาพและแนวทางการพัฒนาสถิติทางการของหน่วยงานรับผิดชอบตามประเด็นการพัฒนาที่ 4 “อนุรักษ์และฟื้นฟูทรัพยากรธรรมชาติและสิ่งแวดล้อมเกิดอย่างยั่งยืน”	93
ตาราง 25	สรุปสถานภาพรายการสถิติทางการตามประเด็นการพัฒนาที่ 5	97
ตาราง 26	สถานภาพและแนวทางการพัฒนาสถิติทางการของหน่วยงานรับผิดชอบตามประเด็นการพัฒนาที่ 5 “เสริมสร้างความมั่นคง”	98
ตาราง 27	สถานภาพและแนวทางการพัฒนาสถิติทางการของหน่วยงานรับผิดชอบตามประเด็นการพัฒนาที่ 5 “การค้าชายแดนเชื่อมโยงอาเซียน”	102
ตาราง 28	คำตัวชี้วัดการพัฒนาระดับจังหวัดศรีสะเกษ	125
ตาราง 29	ประเด็นการพัฒนาที่ 1 “ยกระดับการผลิตสินค้าเกษตรสู่มาตรฐานอย่างครบวงจร” Metadata ชุดข้อมูลจำนวนนักท่องเที่ยวเชิงเกษตร	127
ตาราง 30	ประเด็นการพัฒนาที่ 2 “ส่งเสริมขีดความสามารถด้านการท่องเที่ยวและกีฬาสู่ความเป็นเลิศ” Metadata ชุดข้อมูลจำนวนอุบัติเหตุที่เกิดจากการท่องเที่ยว	128
ตาราง 31	ประเด็นการพัฒนาที่ 2 “ส่งเสริมขีดความสามารถด้านการท่องเที่ยวและกีฬาสู่ความเป็นเลิศ” Metadata ชุดข้อมูลรายได้จากการท่องเที่ยวเชิงสร้างสรรค์และวัฒนธรรม	129
ตาราง 32	ประเด็นการพัฒนาที่ 2 “ส่งเสริมขีดความสามารถด้านการท่องเที่ยวและกีฬาสู่ความเป็นเลิศ” Metadata ชุดข้อมูลจำนวนกิจกรรมด้านกีฬาที่กระตุ้นการท่องเที่ยว	130
ตาราง 33	ประเด็นการพัฒนาที่ 3 “การพัฒนาเมืองน่าอยู่ สู่คุณภาพชีวิตประชาชนของทุกมิติ” Metadata ชุดข้อมูลจำนวนแหล่งเรียนรู้ (พิพิธภัณฑ์ สวนสัตว์ หอสมุด ศูนย์ฯลฯ) ที่ได้รับการพัฒนาให้สามารถจัดบริการทางการศึกษาและมีการจัดกิจกรรมการเรียนรู้ตลอดชีวิตที่มีคุณภาพ	131
ตาราง 34	ประเด็นการพัฒนาที่ 3 “การพัฒนาเมืองน่าอยู่ สู่คุณภาพชีวิตประชาชนของทุกมิติ” Metadata ชุดข้อมูลผู้ผ่านการพัฒนาคุณภาพฝีมือแรงงานในสาขาท่องเที่ยวที่มียานพาหนะ	132
ตาราง 35	ประเด็นการพัฒนาที่ 5 “เสริมสร้างความมั่นคงและการค้าชายแดนเชื่อมโยงอาเซียน” Metadata ชุดข้อมูลจำนวนเหตุการณ์ที่อาจส่งผลกระทบต่อความสัมพันธ์เพื่อนบ้าน	133
ตาราง 36	ประเด็นการพัฒนาที่ 5 “เสริมสร้างความมั่นคงและการค้าชายแดนเชื่อมโยงอาเซียน” Metadata ชุดข้อมูลจำนวนโครงการ/กิจกรรมที่สร้างความสัมพันธ์อันดีกับประเทศเพื่อนบ้าน	134
ตาราง 37	ประเด็นการพัฒนาที่ 5 “เสริมสร้างความมั่นคงและการค้าชายแดนเชื่อมโยงอาเซียน” Metadata ชุดข้อมูลต้นทุนการขนส่งสินค้าต่อเที่ยวแยกตามประเภทสินค้าเกษตร/อุตสาหกรรม	135

บทนำ

1.1 หลักการและเหตุผล

“สถิติ” เป็นข้อมูลที่เกิดจากการจัดเก็บหรือบันทึกข้อมูลที่อยู่รอบตัวเราให้อยู่ในรูปข้อความหรือตัวเลขและนำมาประมวลผลเพื่อใช้ในการวัด ประเมินค่า หรือใช้สถิติเป็นเกณฑ์มาตรฐานสำหรับเปรียบเทียบการเปลี่ยนแปลงของอดีตและปัจจุบัน ไปจนถึงใช้คาดการณ์ในอนาคต ทำให้สถิติมีความสำคัญต่อทุกระดับ การขับเคลื่อนการพัฒนาประเทศ รัฐบาลจำเป็นต้องมีข้อมูลต่าง ๆ เพื่อใช้ในการกำหนดนโยบาย ยุทธศาสตร์ วางแผน และติดตามความก้าวหน้าการดำเนินงานตามนโยบายต่าง ๆ โดยเฉพาะอย่างยิ่ง “องค์ความรู้จากสถิติเกี่ยวกับสถานการณ์ด้านเศรษฐกิจ สังคม และทรัพยากรธรรมชาติและสิ่งแวดล้อมของประเทศเพื่อกำหนดนโยบาย ขับเคลื่อน และติดตามประเมินผลการดำเนินนโยบายต่าง ๆ”

ด้วยพัฒนาการทางคอมพิวเตอร์และเทคโนโลยีสารสนเทศที่เปลี่ยนแปลงอย่างรวดเร็วทำให้ระบบการจัดเก็บข้อมูลสถิติของประเทศเป็น “ระบบสถิติแบบกระจายงาน” กล่าวคือ หน่วยงานภาครัฐต่างมีระบบจัดเก็บข้อมูลทั้งที่ได้จากการบริหารงาน งานทะเบียน และจากความต้องการเฉพาะของหน่วยงานเพื่อประมวลเป็นสถิติและสารสนเทศตามความต้องการของหน่วยงานเป็นหลัก ซึ่งการดำเนินงานดังกล่าวมีข้อดีคือทำให้หน่วยงานมีข้อมูลใช้เพื่อการตัดสินใจตามภารกิจของหน่วยงานได้ตรงความต้องการ สะดวก และรวดเร็ว แต่ในขณะเดียวกัน การกำหนดนโยบายหรือทิศทางการพัฒนาประเทศควรพัฒนาบนพื้นฐานที่เห็นภาพองค์รวมของทุกส่วนที่เกี่ยวข้อง ไม่อาจพิจารณาแยกส่วนระหว่างด้านเศรษฐกิจ สังคม และสิ่งแวดล้อม จึงจำเป็นต้องมีข้อมูลที่บูรณาการกันเพื่อสะท้อนให้ผู้กำหนดนโยบายได้เห็นภาพรวมผ่านเป้าหมาย เป้าประสงค์และตัวชี้วัดอย่างแท้จริง ด้วยสาเหตุดังกล่าว จึงทำให้เกิดปัญหาเมื่อผู้ใช้หรือผู้บริหารต้องการนำข้อมูลจากต่างหน่วยงานมาใช้ประโยชน์ร่วมกันทำได้ยาก เพราะแต่ละหน่วยงานต่างมีวิธีการ วัตถุประสงค์ และการจัดเก็บข้อมูลที่แตกต่างกัน

PAIN POINT ของผู้ใช้ข้อมูลภาครัฐ

- data silo ต่างระบบจัดเก็บต่างเจ้าของ
- วิธีการและช่วงเวลาในการจัดเก็บที่ต่างกัน
- คำนิยามต่างกันตามภารกิจ/กฎหมายของหน่วยงาน
- นำมาใช้ประโยชน์ร่วมกันยาก
- ข้อจำกัดด้านบุคลากรและงบประมาณ
- มีข้อมูลซ้ำซ้อน
- มี Data Gap แต่ไม่มีหน่วยงานรับผิดชอบ
- ข้อมูลไม่ถูกต้อง
- ข้อมูลไม่เป็นปัจจุบัน
- มีข้อมูลแต่ผู้ใช้ไม่สามารถเข้าถึงได้
- ฯลฯ

ดังนั้น การที่สังคมไทยจะมีข้อมูลสถิติเพื่อสนับสนุนการวางแผนการพัฒนาประเทศในทิศทางที่ดีขึ้น จำเป็นต้องมีการบริหารจัดการระบบสถิติของประเทศเพื่อแก้ไขปัญหาดังกล่าว โดยสำนักงานสถิติแห่งชาติได้จัดทำแผนแม่บทระบบสถิติประเทศไทยขึ้นเป็นครั้งแรกในปี พ.ศ. 2554 และแผนแม่บทระบบสถิติประเทศไทย ฉบับที่ 2 (พ.ศ. 2559 – 2565) เพื่อให้การแปลงแผนแม่บทระบบสถิติประเทศไทยไปสู่การปฏิบัติเป็นไปอย่างมีประสิทธิภาพ และเกิดผลสัมฤทธิ์อย่างเป็นรูปธรรม สอดรับกับรัฐธรรมนูญแห่งราชอาณาจักรไทย พ.ศ. 2560 มาตรา 258 ข(2) “ให้มีการบูรณาการฐานข้อมูลของหน่วยงานของรัฐทุกหน่วยงานเข้าด้วยกัน

เพื่อให้เป็นระบบข้อมูลเพื่อการบริหารราชการแผ่นดินและการบริการประชาชน” ทั้งในระดับภารกิจ (กระทรวง กรม) และระดับพื้นที่ (จังหวัด)

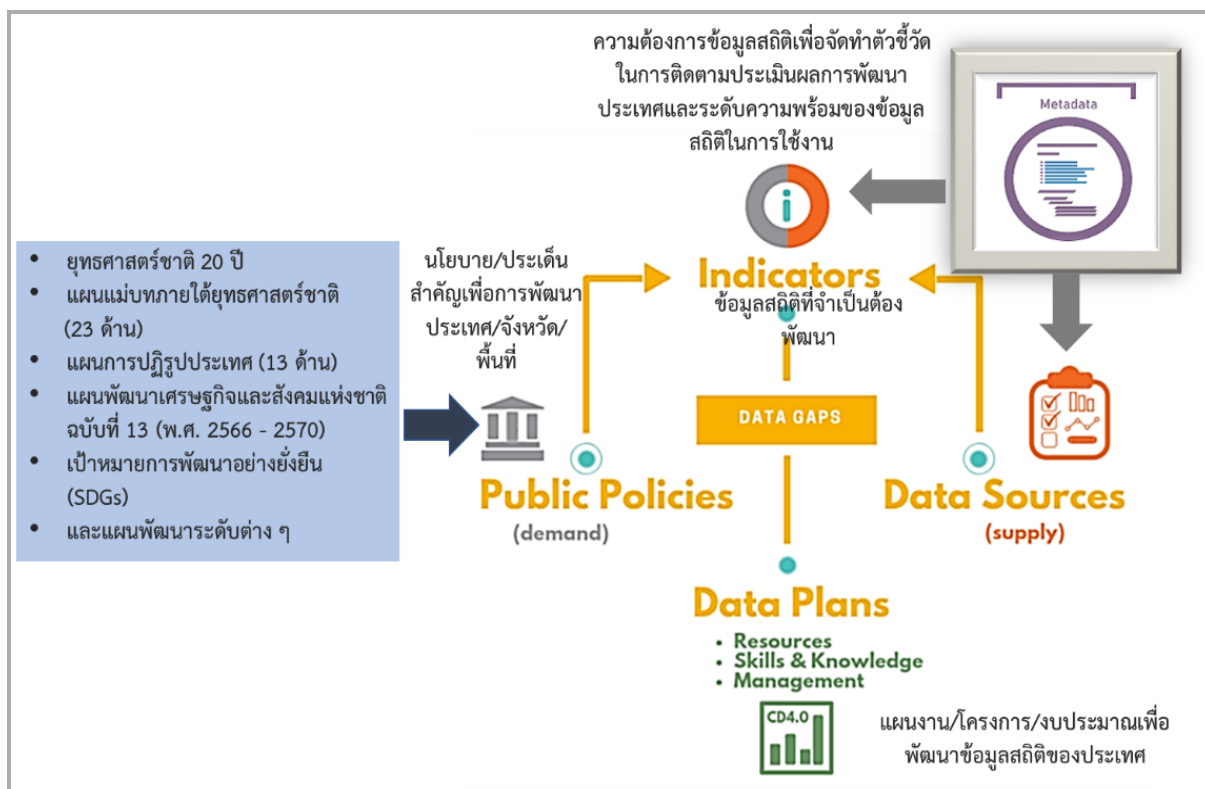
สำนักงานสถิติจังหวัดในฐานะฝ่ายเลขานุการคณะกรรมการสถิติระดับจังหวัดได้มีการพัฒนาข้อมูลสถิติและสารสนเทศระดับพื้นที่ร่วมกับหน่วยงานที่เกี่ยวข้องในระดับพื้นที่ ผ่านกลไกของคณะกรรมการสถิติระดับจังหวัด คณะทำงานสถิติระดับจังหวัด โดยได้มีการจัดทำแผนพัฒนาสถิติระดับจังหวัด ขึ้นเป็นครั้งแรกในปี พ.ศ. 2557 ผลลัพธ์คือได้ชุดข้อมูลที่ตอบโจทย์ยุทธศาสตร์จังหวัด ผลิตภัณฑ์ที่มีศักยภาพ (Product Champion) ประเด็นปัญหาสำคัญ (Critical Issue) และแผนพัฒนาสถิติระดับจังหวัด ซึ่งเป็นกรอบแนวทางการดำเนินงานเพื่อการพัฒนาการเก็บข้อมูลสถิติที่สำคัญและจำเป็นต่อการบริหารงานยุทธศาสตร์จังหวัด โดยมีแผนพัฒนาจังหวัด และแผนปฏิบัติราชการประจำปี เป็นกลไกในการเชื่อมโยงความต้องการข้อมูลกับแนวทางการพัฒนาข้อมูลสถิติระดับจังหวัด เพื่อให้ได้สถิติทางการ (Official Statistics) ระดับจังหวัด คือ รายการข้อมูลสถิติที่สำคัญและจำเป็นที่ใช้สนับสนุนการตัดสินใจ ที่ได้มาจากระบบการจัดทำแผนพัฒนาจังหวัด และแผนปฏิบัติราชการประจำปี ที่นำไปสู่การจัดสรรงบประมาณในแผนงานและโครงการประจำปีของจังหวัด ประกอบด้วย ปัจจัยสู่ความสำเร็จ (Critical Success Factor) ตัวชี้วัด (Key Performance Indicator) และข้อมูลพื้นฐานที่สำคัญ (Baseline Data) รวมทั้งคำอธิบายข้อมูลสถิติทางการ (Official Statistics Metadata) ซึ่งเป็นการอธิบายข้อมูลที่ส่วนราชการดำเนินการจัดเก็บข้อมูลดังกล่าว โดยการขับเคลื่อนจัดทำแผนพัฒนาสถิติระดับจังหวัด (พ.ศ. 2566 – 2570) ดำเนินการผ่านกลไกคณะกรรมการสถิติระดับจังหวัดเพื่อสร้างการมีส่วนร่วม โดยยึดหลักแนวคิด “Demand-Driven” ที่ต้องการผลิตสถิติทางการที่มีคุณภาพบนพื้นฐานของความต้องการใช้สถิติอย่างแท้จริงที่สอดคล้องกับนโยบายสำคัญของประเทศ ได้แก่

- ยุทธศาสตร์ชาติ 20 ปี (พ.ศ. 2561 – 2580)
- แผนแม่บทภายใต้ยุทธศาสตร์ชาติ (23 ด้าน)
- แผนการปฏิรูปประเทศ (13 ด้าน)
- (ร่าง) แผนพัฒนาเศรษฐกิจและสังคมแห่งชาติ ฉบับที่ 13 (พ.ศ. 2566 – 2570)
- เป้าหมายการพัฒนาที่ยั่งยืน (Sustainable Development Goals: SDGs) ที่เชื่อมโยงกับกรอบการจัดทำแผนพัฒนาเศรษฐกิจและสังคมแห่งชาติ ฉบับที่ 13 (พ.ศ. 2566 – 2570)
- แผนยุทธศาสตร์และแผนพัฒนาระดับต่าง ๆ ในประเด็นที่เกี่ยวข้องกับยุทธศาสตร์การพัฒนาจังหวัด
- แผนพัฒนาจังหวัด พ.ศ. 2566 – 2570¹

เพื่อให้ได้รายการข้อมูลสถิติที่ใช้ในการจัดทำตัวชี้วัดในการติดตามผลการพัฒนาประเทศในแต่ละระดับ โดยเฉพาะในระดับพื้นที่ ซึ่งต้องตรวจสอบสถานะรายการข้อมูลสำคัญที่ภาครัฐมีอยู่ (Data Supply) ว่ามีหน่วยงานเจ้าของข้อมูลหรือไม่ (หากเป็นข้อมูลที่เจ้าของข้อมูลเป็นหน่วยงานส่วนราชการส่วนกลาง สำนักงานสถิติแห่งชาติจะทำหน้าที่ประสานต่อไป) ถ้ารายการข้อมูลสถิติมีหน่วยงานเจ้าของข้อมูลแล้ว หน่วยงานเจ้าของข้อมูลจำเป็นต้องจัดทำคำอธิบายข้อมูลหรือเมทาดาทา (Metadata) เพื่อลงทะเบียนนำเข้าสู่

¹ นโยบาย หลักเกณฑ์ วิธีการจัดทำแผนพัฒนาจังหวัด และแผนพัฒนากลุ่มจังหวัด พ.ศ. 2566 – 2570 (มติคณะกรรมการบูรณาการนโยบายภาค (ก.บ.ภ.) ครั้งที่ 2/2564 เมื่อวันที่ 14 กรกฎาคม 2564) โดยให้จังหวัดและกลุ่มจังหวัดดำเนินการจัดทำแผนพัฒนาจังหวัด และแผนพัฒนากลุ่มจังหวัด พ.ศ. 2566 – 2570 เพื่อให้แผนทันสถานการณ์ และใช้เป็นกรอบและทิศทางในการจัดทำแผนปฏิบัติราชการประจำปีของจังหวัดและกลุ่มจังหวัด ประจำปีงบประมาณ พ.ศ. 2566 – 2570

ระบบบัญชีข้อมูลภาครัฐหรือ GD Catalog เพื่อให้บริการและให้แน่ใจว่ามีข้อมูลสถิติที่สามารถใช้ในการประเมินและติดตามผลตัวชี้วัดการพัฒนาประเทศในแต่ละระดับได้ ดังภาพ 1



ภาพ 1 แนวคิดการพัฒนาสถิติทางการ

แต่หากมีความจำเป็นต้องมีข้อมูลใดแต่พบว่ายังไม่มีหน่วยงานดำเนินการจัดทำข้อมูล คณะกรรมการสถิติระดับจังหวัดจะพิจารณาขอหมายหน่วยงานจัดทำข้อมูลนั้น ซึ่งกระบวนการดังกล่าวจะนำไปสู่การพัฒนาการจัดทำข้อมูลสถิติทางการในระดับพื้นที่ให้มีข้อมูลที่เพียงพอและตอบโจทย์ความต้องการใช้งานจริงตามความต้องการของผู้ใช้งานได้ รวมทั้งมีข้อมูลสำหรับการติดตามและประเมินผลการพัฒนาในระดับพื้นที่อย่างถูกต้องและมีธรรมาภิบาล ดังนั้นคณะกรรมการสถิติระดับจังหวัดจึงได้จัดทำแผนพัฒนาสถิติระดับจังหวัดครีเสกษฉบับนี้ขึ้น เพื่อเป็นเครื่องมือสำคัญในการกำหนดกรอบแนวทางการดำเนินงานเพื่อการพัฒนาการจัดทำข้อมูลสถิติที่สำคัญและจำเป็นต่อการบริหารงานของจังหวัด

1.2 วัตถุประสงค์การจัดทำแผนพัฒนาสถิติระดับจังหวัด

- 1.2.1 เพื่อศึกษาและวิเคราะห์นโยบายและยุทธศาสตร์ตามยุทธศาสตร์ชาติ 20 ปี (พ.ศ. 2561 – 2580) แผนแม่บทภายใต้ยุทธศาสตร์ชาติ (23 ด้าน) แผนการปฏิรูปประเทศ (13 ด้าน) (ร่าง) แผนพัฒนาเศรษฐกิจและสังคมแห่งชาติ ฉบับที่ 13 (พ.ศ. 2566 – 2570) เป้าหมายการพัฒนาที่ยั่งยืน (Sustainable Development Goals: SDGs) (ร่าง) กรอบแผนพัฒนาภาค (พ.ศ. 2566 – 2570) และแผนพัฒนากลุ่มจังหวัด (พ.ศ. 2566 – 2570) ที่สอดคล้องกับแผนพัฒนาจังหวัด (พ.ศ. 2566 – 2570) หรือนโยบายของผู้บริหารในจังหวัด

- 1.2.2 เพื่อจัดทำรายการข้อมูลสถิติทางการที่เกี่ยวข้องกับการพัฒนาในระดับจังหวัดที่สอดคล้องกับแผนยุทธศาสตร์และแผนพัฒนาระดับต่าง ๆ พร้อมทั้งกำหนดหน่วยงานที่มีหน้าที่รับผิดชอบในการจัดทำข้อมูลที่ยังไม่มีหน่วยงานใดดำเนินการ และเชื่อมโยง/บูรณาการข้อมูลในระดับพื้นที่
- 1.2.3 เพื่อสร้างวัฒนธรรมการใช้ข้อมูลสถิติ สนับสนุนการตัดสินใจในระดับพื้นที่ ตลอดจนสร้างโอกาสการเข้าถึงข้อมูลในระดับพื้นที่ของประชาชน
- 1.2.4 เพื่อสร้างเครือข่าย การมีส่วนร่วมของหน่วยงานในระดับพื้นที่ในการผลิตข้อมูลทางสถิติ และการประยุกต์ใช้ข้อมูลเพื่อการตัดสินใจอย่างมีประสิทธิภาพ
- 1.2.5 เพื่อพัฒนาบุคลากรด้านสถิติของหน่วยงานที่เกี่ยวข้อง ให้มีความเป็นมืออาชีพด้านข้อมูลสถิติและสารสนเทศที่สนับสนุนการพัฒนาในระดับพื้นที่

1.3 แนวทางการจัดทำแผนพัฒนาสถิติระดับจังหวัด

- 1.3.1 ศึกษายุทธศาสตร์ชาติ 20 ปี (พ.ศ. 2561 – 2580) แผนแม่บทภายใต้ยุทธศาสตร์ชาติ (23 ด้าน) แผนการปฏิรูปประเทศ (13 ด้าน) และ (ร่าง) แผนพัฒนาเศรษฐกิจและสังคมแห่งชาติ ฉบับที่ 13 (พ.ศ. 2566 – 2570) เป้าหมายการพัฒนาที่ยั่งยืน (Sustainable Development Goals: SDGs) (ร่าง) กรอบแผนพัฒนาภาค (พ.ศ. 2566 – 2570) แผนพัฒนากลุ่มจังหวัด (พ.ศ. 2566 – 2570) แผนพัฒนาจังหวัด (พ.ศ. 2566 – 2570) หรือนโยบายของผู้บริหารในจังหวัด
- 1.3.2 วิเคราะห์ความสอดคล้องเชื่อมโยงระหว่างประเด็นการพัฒนาจังหวัด ตัวชี้วัดการพัฒนาฯ กับแผนยุทธศาสตร์และแผนพัฒนาระดับต่าง ๆ โดยมีการประชุมหารือร่วมกับสำนักงานจังหวัดและหน่วยงานที่เกี่ยวข้อง
- 1.3.3 วิเคราะห์ห่วงโซ่คุณค่าจากแผนแม่บทภายใต้ยุทธศาสตร์ชาติ (23 ด้าน) ซึ่งใช้เป็นกรอบในการจัดทำห่วงโซ่คุณค่าที่สอดคล้องกับแผนพัฒนาจังหวัด โดยมีการประชุมหารือร่วมกับสำนักงานจังหวัดและหน่วยงานที่เกี่ยวข้อง
- 1.3.4 ทบทวนรายการสถิติทางการ 21 สาขา² รายการข้อมูลสถิติทางการในระดับพื้นที่ และสรุปรวบรวมรายการข้อมูลสถิติทางการของแต่ละห่วงโซ่คุณค่าที่เกี่ยวข้องกับการพัฒนาในระดับจังหวัด เพื่อจัดทำเป็นร่างผังสถิติทางการ
- 1.3.5 จัดทำผังสถิติทางการ ที่แสดงชื่อตัวชี้วัด รายการสถิติทางการ การจัดจำแนกระดับการนำเสนอผล สถานะ และหน่วยงาน ทั้งนี้สถิติทางการในผังสถิติทางการบางรายการอาจจะยังไม่มีการผลิต หรือขาดหน่วยงานที่รับผิดชอบในปัจจุบัน ซึ่งจะต้องได้รับการพิจารณาเป็นส่วนหนึ่งของยุทธศาสตร์การพัฒนาในลำดับต่อไป
- 1.3.6 สรุปข้อเสนอแนะการพัฒนาการจัดเก็บข้อมูลและเสนอแผนการพัฒนาในอนาคต

² สถิติทางการ 21 สาขา ประกอบด้วย ด้านสังคม 9 สาขา ได้แก่ 1) ประชากรศาสตร์ ประชากรและเคหะ 2) แรงงาน 3) การศึกษา 4) ศาสนา ศิลปะ และวัฒนธรรม 5) สุขภาพ 6)สวัสดิการสังคม 7) หญิงและชาย 8) รายได้และรายจ่ายของครัวเรือน 9) ยุติธรรมความมั่นคงการเมือง และการปกครอง ด้านเศรษฐกิจ 11 สาขา ได้แก่ 10) บัญชีประชาชาติ 11) เกษตร และประมง 12) อุตสาหกรรม 13) พลังงาน 14) การค้า และราคา 15) ขนส่ง และโลจิสติกส์ 16) เทคโนโลยีสารสนเทศและการสื่อสาร 17) การท่องเที่ยวและการกีฬา 18) การเงิน การธนาคาร และประกันภัย 19) การคลัง 20) วิทยาศาสตร์ เทคโนโลยีและนวัตกรรม ด้านทรัพยากรธรรมชาติและสิ่งแวดล้อม 21) ทรัพยากรธรรมชาติและสิ่งแวดล้อม

1.4 คำอธิบายศัพท์

- 1.4.1 ห่วงโซ่คุณค่าภายใต้แผนแม่บทภายใต้ยุทธศาสตร์ชาติ (23 ด้าน)³ เป็นองค์ประกอบ (อาจรวมถึงกิจกรรมและกระบวนการต่าง ๆ) ที่มีความสอดคล้องและสัมพันธ์กันเป็นระบบภายใต้แผนแม่บทย่อย ตั้งแต่จุดเริ่มต้นของกระบวนการดำเนินงาน (ต้นทาง) ไปจนกระทั่งสิ้นสุดกระบวนการดำเนินงาน (ปลายทาง) ที่ส่งผลต่อการบรรลุเป้าหมายแผนแม่บทย่อยนั้น ๆ ได้ตามที่กำหนด โดยทางสำนักงานสภาพัฒนาการเศรษฐกิจและสังคมแห่งชาติ ได้จัดทำ 140 Final Value Chains เพื่อใช้ประกอบการจัดทำโครงการสำคัญต่าง ๆ
- 1.4.2 ห่วงโซ่คุณค่าทั่วไป (Generic Value Chain: GVC)⁴ เป็นห่วงโซ่คุณค่ารูปแบบกลางที่ได้จากการทบทวนประเด็นยุทธศาสตร์การพัฒนาภาพรวมของจังหวัด (กรอบการดำเนินงานปี 2557) สามารถแบ่งแนวทางการพัฒนาเป็น 3 ด้าน คือ เศรษฐกิจ สังคม และทรัพยากร ธรรมชาติและสิ่งแวดล้อม ซึ่งประเด็นในแต่ละด้านจะมีประเด็นย่อยรวม 18 เรื่อง ในแต่ละเรื่องจะมีการจัดทำห่วงโซ่คุณค่าแสดงกิจกรรมหลัก (Primary Activities) และกิจกรรมสนับสนุน (Support Activities) โดยกิจกรรมทุกประเภทมีส่วนในการช่วยเพิ่มคุณค่าให้กับสินค้าหรือบริการ หรือลดแก้ไข ป้องกันปัญหาให้กับประเด็นปัญหาสำคัญที่เลือก โดยแต่ละกิจกรรมในแต่ละข้อต่อของห่วงโซ่คุณค่า (Value Chain: VC) จะแสดงให้เห็นถึงคุณค่า หรือประโยชน์ให้กับการพัฒนาพื้นที่
- 1.4.3 ห่วงโซ่คุณค่าที่สอดคล้องกับแผนพัฒนาจังหวัด เป็นห่วงโซ่คุณค่าของจังหวัดในแต่ละประเด็นการพัฒนาภายใต้แผนพัฒนาจังหวัด โดยใช้ห่วงโซ่คุณค่าภายใต้แผนแม่บทภายใต้ยุทธศาสตร์ชาติ (23 ด้าน) 140 Final Value Chains และห่วงโซ่คุณค่าทั่วไป (Generic Value Chain: GVC) เป็นกรอบในการจัดทำเพื่อให้ได้ห่วงโซ่คุณค่าตามประเด็นการพัฒนาจังหวัดที่ประกอบด้วยกิจกรรมหลัก (Primary Activities) และกิจกรรมสนับสนุน (Support Activities) ที่มีความสอดคล้องและสัมพันธ์กันเป็นระบบ ตั้งแต่จุดเริ่มต้นของกระบวนการดำเนินงาน (ต้นทาง) ไปจนกระทั่งสิ้นสุดกระบวนการดำเนินงาน (ปลายทาง) ที่ส่งผลต่อการบรรลุเป้าหมายประเด็นการพัฒนาจังหวัดได้ตามที่กำหนด
- 1.4.4 แผนพัฒนาสถิติระดับจังหวัด⁵ เป็นเครื่องมือสำคัญในการกำหนดกรอบแนวทางการดำเนินงานเพื่อการพัฒนาการจัดเก็บข้อมูลสถิติที่สำคัญและจำเป็นต่อการบริหารงานยุทธศาสตร์จังหวัดในระยะสั้น 1 ปี และระยะกลาง 4 ปี เพื่อให้เชื่อมโยงกับการจัดทำแผนพัฒนาจังหวัดและสอดคล้องกับแผนยุทธศาสตร์และแผนพัฒนามาระดับต่าง ๆ ซึ่งจะกำหนดกิจกรรมต่าง ๆ เพื่อพัฒนาคุณภาพสถิติทางการว่ามีรายการใดบ้าง จะพัฒนาอย่างไร หน่วยงานใดเป็นผู้รับผิดชอบ พร้อมทั้งระบุระยะเวลาที่ต้องดำเนินการด้วย
- 1.4.5 สถิติทางการ (Official Statistics)⁶ หมายถึง ข้อความหรือตัวเลขที่เป็นตัวแทนแสดงถึงคุณลักษณะของสิ่งต่าง ๆ ในประเทศ ที่ประมวลตามความเป็นจริงจากข้อมูลที่เก็บรวบรวมได้ตาม

³ ที่มา: การประชุมเชิงปฏิบัติการการจัดทำโครงการสำคัญ ประจำปีงบประมาณ 2565 เอกสารประกอบการบรรยาย: การวิเคราะห์และประมวลผลห่วงโซ่คุณค่า (Value Chain) ที่ส่งผลต่อการบรรลุเป้าหมายแผนแม่บทย่อย Workshop2 วันที่ 9 ก.ค. 63

⁴ ผลจากการจัดทำโครงการพัฒนาข้อมูลสถิติและสารสนเทศระดับพื้นที่ 76 จังหวัด และ 18 กลุ่มจังหวัด พ.ศ. 2557

⁵ ที่มา: ผลจากการจัดทำโครงการพัฒนาข้อมูลสถิติและสารสนเทศระดับพื้นที่ 76 จังหวัด และ 18 กลุ่มจังหวัด พ.ศ. 2557

⁶ ที่มา: แผนแม่บทระบบสถิติประเทศไทย พ.ศ. 2554 – 2558 หน้า 6

หลักวิชาการทางสถิติและเป็นสถิติที่มีความสำคัญต่อการใช้ในการกำหนดนโยบายเพื่อการพัฒนาประเทศ

- 1.4.6 บัญชีสถิติทางการ เอกสารแสดงบรรดารายการสถิติทางการเพื่อจัดทำแผนกำหนดความรับผิดชอบในการดำเนินงานทางสถิติตามแผนแม่บท
- 1.4.7 คำอธิบายข้อมูลหรือเมทาดาทา⁷ (Metadata) หมายถึง ข้อมูลที่ใช้อธิบายข้อมูลหลักหรือกลุ่มที่เกี่ยวข้องทั้งกระบวนการเชิงธุรกิจ (ในที่นี้หมายถึง กระบวนการทำงานตามภารกิจของหน่วยงาน) และเชิงเทคโนโลยีสารสนเทศ กฎและข้อจำกัดของข้อมูล และโครงสร้างของข้อมูล เมทาดาทาช่วยให้หน่วยงานสามารถเข้าใจข้อมูล ระบบ และขั้นตอนการทำงานได้ดียิ่งขึ้น โดยการบริหารจัดการเมทาดาทา (Metadata Management) เริ่มตั้งแต่การเก็บรวบรวม การจัดกลุ่ม การดูแล และการควบคุมเมทาดาทา ทั้งนี้ ข้อมูลแต่ละชุดควรมีเมทาดาทา เพื่อให้ผู้ใช้งานทราบเกี่ยวกับชุดข้อมูล เช่น รายละเอียดของชุดข้อมูล สิ่งที่เกี่ยวข้องกับชุดข้อมูล วัตถุประสงค์การนำไปใช้ และฟิลด์ข้อมูล เป็นต้น ซึ่งคำอธิบายชุดข้อมูลประกอบด้วย คำอธิบายข้อมูลจำนวน 14 รายการ สำหรับ 1 ชุดข้อมูล ที่หน่วยงานต้องจัดทำและระบุรายละเอียด ได้แก่ ประเภทข้อมูล ชื่อชุดข้อมูล องค์กร ชื่อผู้ติดต่อ อีเมลผู้ติดต่อ คำสำคัญ รายละเอียด วัตถุประสงค์ หน่วยความถี่ของการปรับปรุงข้อมูล ค่าความถี่ของการปรับปรุงข้อมูล ขอบเขตเชิงภูมิศาสตร์หรือเชิงพื้นที่ แหล่งที่มา รูปแบบการเก็บข้อมูล หมวดหมู่ข้อมูลตามธรรมชาติของข้อมูลภาครัฐ และสัญญาอนุญาตให้ใช้ข้อมูล
- 1.4.8 หน่วยงาน⁸ หมายถึง ส่วนราชการ รัฐวิสาหกิจ องค์กรมหาชน องค์กรปกครองส่วนท้องถิ่น และหน่วยงานอื่นของรัฐ
- 1.4.9 เจ้าของข้อมูล (Data Owners)⁹ หมายถึง บุคคลที่ทำหน้าที่ตรวจสอบดูแลข้อมูลโดยตรง สร้างความมั่นใจได้ว่าการบริหารจัดการข้อมูลสอดคล้องกับนโยบาย มาตรฐาน กฎระเบียบ หรือกฎหมาย เจ้าของข้อมูลทำการทบทวนและอนุมัติการดำเนินการต่าง ๆ ที่เกี่ยวข้องกับข้อมูล เช่น การเปลี่ยนแปลงเมทาดาทาและเกณฑ์การทำดาตาคleaning (Data Cleansing) นอกจากนี้ยังทำหน้าที่ในการให้สิทธิ์ในการเข้าถึงข้อมูล จัดชั้นความลับของข้อมูล เจ้าของข้อมูลมักจะอยู่ในตำแหน่งบริหาร เช่น ผู้อำนวยการฝ่ายหรือหัวหน้าส่วนงานบุคคลเป็นเจ้าของข้อมูลบุคคล ผู้อำนวยการฝ่ายหรือหัวหน้าส่วนงานการเงินเป็นเจ้าของข้อมูลการเงิน เป็นต้น

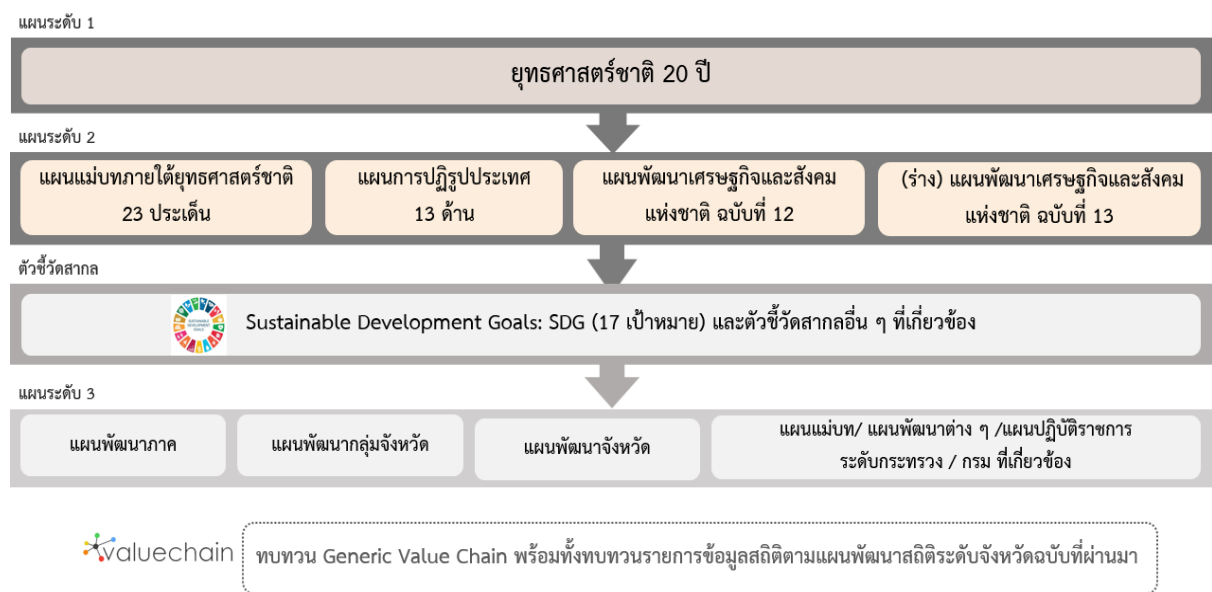
⁷ ที่มา: (ร่าง) คำอธิบาย ข้อมูลหรือเมทาดาทา (Metadata) สำหรับชุดข้อมูลภาครัฐ

⁸ ที่มา: พระราชบัญญัติสถิติ พ.ศ. 2550

⁹ ที่มา: ธรรมชาติของข้อมูลภาครัฐ หน้า 36

นโยบายและยุทธศาสตร์ที่เกี่ยวข้องกับการพัฒนาในระดับจังหวัด

การขับเคลื่อนในการจัดทำแผนพัฒนาสถิติระดับจังหวัด (พ.ศ. 2566 – 2570) ได้ศึกษายุทธศาสตร์ชาติ 20 ปี (พ.ศ. 2561 – 2580) แผนแม่บทภายใต้ยุทธศาสตร์ชาติ (23 ด้าน) แผนการปฏิรูปประเทศ (13 ด้าน) (ร่าง) แผนพัฒนาเศรษฐกิจและสังคมแห่งชาติ ฉบับที่ 13 (พ.ศ. 2566 – 2570) เป้าหมายการพัฒนาที่ยั่งยืน (Sustainable Development Goals: SDGs) และตัวชี้วัดสากลอื่น ๆ ที่สำคัญ เช่น การจัดอันดับขีดความสามารถในการแข่งขัน (International Institute for Management Development: IMD) ยุทธศาสตร์การพัฒนาของแผนแม่บท/แผนพัฒนาต่าง ๆ/แผนปฏิบัติราชการระดับกระทรวง กรมที่เกี่ยวข้อง (ร่าง) กรอบแผนพัฒนาภาค (พ.ศ. 2566 – 2570) แผนพัฒนากลุ่มจังหวัด (พ.ศ. 2566 – 2570) แผนพัฒนาจังหวัด (พ.ศ. 2566 – 2570) หรือนโยบายของผู้บริหารในจังหวัด เป็นต้น พร้อมทั้งวิเคราะห์ความสอดคล้องเชื่อมโยงระหว่างประเด็นการพัฒนาจังหวัด ตัวชี้วัดการพัฒนากับแผนยุทธศาสตร์และแผนพัฒนาระดับต่าง ๆ เพื่อเป็นกรอบแนวคิดในการดำเนินการในครั้งนี้ ดังภาพ 2



ภาพ 2 กรอบแนวคิดการวิเคราะห์นโยบายและยุทธศาสตร์ที่เกี่ยวข้องกับการพัฒนาในระดับจังหวัด

2.1 การศึกษานโยบายและยุทธศาสตร์ที่เกี่ยวข้องกับการพัฒนาในระดับจังหวัด

การจัดทำแผนพัฒนาสถิติระดับจังหวัดศรีสะเกษ (พ.ศ. 2566 – 2570) ได้มีการศึกษา นโยบาย และยุทธศาสตร์ที่เกี่ยวข้องเพื่อให้เกิดความเชื่อมโยงระหว่างแผนและข้อมูลสถิติที่ใช้ในกำหนดนโยบาย การจัดทำตัวชี้วัดเพื่อติดตามประเมินผล ดังนี้

2.1.1 ยุทธศาสตร์ชาติ 20 ปี (พ.ศ. 2561 – 2580)¹⁰

เครื่องมือสำคัญในการบริหารราชการแผ่นดินและใช้เป็นแนวทางในการสนับสนุนการตัดสินใจของผู้บริหาร รวมถึงการวางกรอบการพัฒนาประเทศให้เป็นไปในแนวทางที่เหมาะสมสอดคล้องกับการเปลี่ยนแปลงของประเทศ ทั้งในด้านเศรษฐกิจ สังคม และทรัพยากรธรรมชาติและสิ่งแวดล้อม ได้อย่างมีประสิทธิภาพ เพื่อให้บรรลุวิสัยทัศน์ “ประเทศไทยมีความมั่นคง มั่งคั่ง ยั่งยืน เป็นประเทศที่พัฒนาแล้ว ด้วยการพัฒนาตามหลักปรัชญาของเศรษฐกิจพอเพียง” หรือตามคติพจน์ “มั่นคง มั่งคั่ง ยั่งยืน” ประกอบด้วย 6 ยุทธศาสตร์โดยมีการแปลงยุทธศาสตร์สู่การปฏิบัติ ดังภาพ 3 เพื่อยกระดับศักยภาพของประเทศ ในหลากหลายมิติ พัฒนาค้นในทุกมิติและในทุกช่วงวัยให้เป็นคนดี คนเก่ง และมีคุณภาพ สร้างโอกาส และความเสมอภาคทางสังคม สร้างการเติบโตบนคุณภาพชีวิตที่เป็นมิตรกับสิ่งแวดล้อม และมีภาครัฐ ของประชาชนเพื่อประชาชนและประโยชน์ส่วนรวม



ภาพ 3 ยุทธศาสตร์ชาติ 6 ด้านและการแปลงยุทธศาสตร์สู่การปฏิบัติ, สำนักงานสภาพัฒนาการเศรษฐกิจ และสังคมแห่งชาติ

¹⁰ ที่มา: ยุทธศาสตร์ชาติ 20 ปี (พ.ศ. 2561 – 2580), ราชกิจจานุเบกษา เล่มที่ 135 ตอนที่ 82 ก

2.1.2 แผนแม่บทภายใต้ยุทธศาสตร์ชาติ¹¹

แผนแม่บทภายใต้ยุทธศาสตร์ชาติเป็นส่วนสำคัญในการถ่ายทอดเป้าหมายและประเด็นยุทธศาสตร์ของยุทธศาสตร์ชาติลงสู่แผนระดับต่าง ๆ ต่อไป ซึ่งได้คำนึงถึงประเด็นร่วมหรือประเด็นตัดข้ามยุทธศาสตร์และการประสานเชื่อมโยงเป้าหมายของแต่ละแผนแม่บทภายใต้ยุทธศาสตร์ชาติให้มีความสอดคล้องไปในทิศทางเดียวกัน โดยแผนแม่บทภายใต้ยุทธศาสตร์ชาติจะประกอบด้วย สถานการณ์และแนวโน้มที่เกี่ยวข้องของแผนแม่บท เป้าหมายและตัวชี้วัดในการดำเนินการ ซึ่งแบ่งช่วงเวลาออกเป็น 4 ช่วง ช่วงละ 5 ปี รวมทั้งกำหนดแนวทางการพัฒนา และแผนงาน/โครงการที่สำคัญของแผนแม่บทภายใต้ยุทธศาสตร์ชาติ เพื่อเป็นกรอบในการดำเนินการของหน่วยงานที่เกี่ยวข้องให้บรรลุเป้าหมายการพัฒนาประเทศที่กำหนดไว้ในยุทธศาสตร์ว่า “ประเทศชาติมั่นคง ประชาชนมีความสุข เศรษฐกิจพัฒนาอย่างต่อเนื่อง สังคมเป็นธรรม ฐานทรัพยากรธรรมชาติยั่งยืน” โดยยกระดับศักยภาพของประเทศในหลายมิติ พัฒนาค้นในทุกมิติและในทุกช่วงวัยให้เป็นคนดี เก่ง และมีคุณภาพ สร้างโอกาสและความเสมอภาคทางสังคม สร้างการเติบโตบนคุณภาพชีวิตที่เป็นมิตรกับสิ่งแวดล้อม และมีภาครัฐของประชาชนเพื่อประชาชนและประโยชน์ส่วนรวม โดยแผนแม่บทภายใต้ยุทธศาสตร์ชาติ มีจำนวน 23 ฉบับ ได้แก่

- 1) ความมั่นคง
- 2) การต่างประเทศ
- 3) การเกษตร
- 4) อุตสาหกรรมและบริการแห่งอนาคต
- 5) การท่องเที่ยว
- 6) พื้นที่และเมืองน่าอยู่อัจฉริยะ
- 7) โครงสร้างพื้นฐาน ระบบโลจิสติกส์ และดิจิทัล
- 8) ผู้ประกอบการและวิสาหกิจขนาดกลางและขนาดย่อมยุคใหม่
- 9) เขตเศรษฐกิจพิเศษ
- 10) การปรับเปลี่ยนค่านิยม และวัฒนธรรม
- 11) ศักยภาพคนตลอดช่วงชีวิต
- 12) การพัฒนาการเรียนรู้
- 13) การเสริมสร้างให้คนไทยมีสุขภาพพลานามัยที่ดี
- 14) ศักยภาพการกีฬา
- 15) พลังทางสังคม
- 16) เศรษฐกิจฐานราก
- 17) ความเสมอภาคและหลักประกันสังคม
- 18) การเติบโตอย่างยั่งยืน
- 19) การบริหารจัดการน้ำทั้งระบบ
- 20) การบริการประชาชนและประสิทธิภาพภาครัฐ
- 21) การต่อต้านการทุจริตและประพฤติมิชอบ
- 22) กฎหมายและกระบวนการยุติธรรม
- 23) การวิจัยและพัฒนานวัตกรรม

¹¹ ที่มา: สรุปสาระสำคัญแผนแม่บทภายใต้ยุทธศาสตร์ชาติ (พ.ศ. 2561 - 2580), สำนักงานสภาพัฒนาการเศรษฐกิจและสังคมแห่งชาติ

แผนแม่บทภายใต้ยุทธศาสตร์ชาติทั้ง 23 ฉบับ เป็นการกำหนดประเด็นในลักษณะที่มีการบูรณาการ และเชื่อมโยงระหว่างยุทธศาสตร์ชาติด้านที่เกี่ยวข้อง และประเด็นการพัฒนาจะมีความซ้ำซ้อนกันระหว่าง แผนแม่บทฯ เพื่อให้ส่วนราชการสามารถนำแผนแม่บทฯ ไปใช้ในทางปฏิบัติได้อย่างมีประสิทธิภาพ และป้องกันการเกิดความสับสน โดยแผนแม่บทภายใต้ยุทธศาสตร์ชาติเป็นแผนระดับที่ 2 ที่มีความสำคัญในการเป็นแนวทางการพัฒนาและขับเคลื่อนประเทศเพื่อให้บรรลุเป้าหมายของยุทธศาสตร์ และถ่ายทอดไปสู่แนวทางในการปฏิบัติในแผนระดับที่ 3 ของหน่วยงาน ตามมติคณะรัฐมนตรีเมื่อวันที่ 4 ธันวาคม 2560

นอกจากนี้ สำนักงานสภาพัฒนาการเศรษฐกิจและสังคมแห่งชาติได้จัดทำห่วงโซ่คุณค่าของประเทศไทย¹² (Final Value Chain Thailand) ที่ส่งผลให้บรรลุ 140 เป้าหมายแผนแม่บทย่อย ภายใต้แผนแม่บทภายใต้ยุทธศาสตร์ (ฉบับแก้ไข ปี 2566)

2.1.3 แผนการปฏิรูปประเทศ (ฉบับปรับปรุง)¹³

แผนการปฏิรูปประเทศ (ฉบับปรับปรุง) เป็นแผนระดับที่ 2 ตามมติคณะรัฐมนตรี เมื่อวันที่ 4 ธันวาคม 2560 โดยส่งผลต่อการบรรลุเป้าหมายของยุทธศาสตร์ชาติ และแผนแม่บทภายใต้ยุทธศาสตร์ ซึ่งทุกหน่วยงานต้องดำเนินการตามกิจกรรมปฏิรูปประเทศที่จะส่งผลให้เกิดการเปลี่ยนแปลงต่อประชาชน อย่างมีนัยสำคัญ (Big Rock) นำไปสู่การปฏิบัติตามหลักความสัมพันธ์เชิงเหตุและผล (Causal Relationship: XYZ) เพื่อให้บรรลุผลสัมฤทธิ์ตามเป้าหมายของยุทธศาสตร์ชาติของแต่ละช่วงเวลา 5 ปี โดยแผนการปฏิรูปประเทศ ฉบับปรับปรุงจะดำเนินการคู่ขนานไปกับเล่มแผนการปฏิรูปประเทศฉบับเดิมที่ประกาศใช้เมื่อเดือน เมษายน 2561 ที่เป็นกิจกรรมในลักษณะภารกิจปกติของหน่วยงาน ซึ่งแผนการปฏิรูปประเทศ 13 ด้าน ได้แก่ ด้านการเมือง ด้านการบริหารราชการแผ่นดิน ด้านกฎหมาย ด้านกระบวนการยุติธรรม ด้านเศรษฐกิจ ด้านทรัพยากรธรรมชาติและสิ่งแวดล้อม ด้านสาธารณสุข ด้านสื่อสารมวลชน เทคโนโลยีสารสนเทศ ด้านสังคม ด้านพลังงาน ด้านการป้องกันและปราบปรามการทุจริตและประพฤติมิชอบ ด้านการศึกษา ด้านวัฒนธรรม กีฬาแรงงาน และการพัฒนาทรัพยากรมนุษย์

2.1.4 (ร่าง) แผนพัฒนาเศรษฐกิจและสังคมแห่งชาติ ฉบับที่ 13 (พ.ศ. 2566 – 2570)¹⁴

(ร่าง) แผนพัฒนาเศรษฐกิจและสังคมแห่งชาติ ฉบับที่ 13 (พ.ศ. 2566 – 2570) เป็นแผนพัฒนาฯ ฉบับแรกที่เริ่มต้นกระบวนการยกร่างกรอบแผนแม่บทภายใต้ยุทธศาสตร์ชาติและจะมีผลในการใช้เป็นกรอบ เพื่อกำหนดแผนแม่บทภายใต้ยุทธศาสตร์ชาติ และแผนปฏิบัติการในช่วง 5 ปีที่สองของยุทธศาสตร์ชาติ 20 ปี โดยการกำหนดทิศทางการพัฒนาประเทศในระยะของแผนพัฒนาฯ ได้น้อมนำปรัชญาของเศรษฐกิจพอเพียง มาเป็นหลักในการขับเคลื่อนและวางแผนการพัฒนาประเทศ ไปสู่การบรรลุเป้าหมายในมิติต่าง ๆ ภายใต้ ยุทธศาสตร์ชาติได้อย่างเป็นรูปธรรม ซึ่งการกำหนดทิศทางการพัฒนาประเทศในระยะต่อไปจึงจำเป็นต้องให้ความสำคัญกับปัจจัยทั้งภายนอกและภายใน ตลอดจนผลจากการเปลี่ยนแปลงของปัจจัยที่จะมีอิทธิพล ต่อโครงสร้างและองค์ประกอบของประเทศในทุกมิติ เพื่อนำมาประมวลผลประกอบการกำหนดทิศทางการพัฒนา ประเทศที่ควรจะมีไปในอนาคต บนหลักปรัชญาของเศรษฐกิจพอเพียงที่สอดคล้องกับเป้าหมายการพัฒนา ที่ยั่งยืนของโลก (SDGs)

¹² ที่มา: ห่วงโซ่คุณค่าของประเทศไทย (Value Chain Thailand) (ฉบับแก้ไขปี 2566) , สำนักงานสภาพัฒนาการเศรษฐกิจและสังคมแห่งชาติ

¹³ ที่มา: แผนการปฏิรูปประเทศ (ฉบับปรับปรุง) , สำนักงานสภาพัฒนาการเศรษฐกิจและสังคมแห่งชาติ

¹⁴ ที่มา: (ร่าง) แผนพัฒนาเศรษฐกิจและสังคมแห่งชาติ ฉบับที่ 13 (พ.ศ. 2566 – 2570) ตุลาคม 2564

(ร่าง) แผนพัฒนาฯ ฉบับที่ 13 มีจุดมุ่งหมายเพื่อขับเคลื่อนการพัฒนาประเทศให้สามารถบรรลุผลตามเป้าหมายการพัฒนาระยะยาวที่กำหนดไว้ในยุทธศาสตร์ชาติ โดยมุ่งหวังให้แผนพัฒนาฯ ฉบับที่ 13 (พ.ศ. 2566 - 2570) ทำหน้าที่เป็นกลไกในการขับเคลื่อนที่มีลำดับความสำคัญสูงต่อการพัฒนาประเทศในระยะ 5 ปี และเพื่อผลักดันให้ประเทศสามารถก้าวข้ามความท้าทายต่าง ๆ เพื่อขับเคลื่อนสู่ความเจริญเติบโตที่ทุกภาคส่วนได้รับประโยชน์อย่างเท่าเทียมกัน โดยมีวัตถุประสงค์เพื่อพลิกโฉมประเทศไทยสู่ “สังคมก้าวหน้า เศรษฐกิจสร้างมูลค่าอย่างยั่งยืน” จึงได้กำหนดเป้าหมายหลัก 5 ประการ ประกอบด้วย

- 1) การปรับโครงสร้างการผลิตสู่เศรษฐกิจฐานนวัตกรรม
- 2) การพัฒนาคนสำหรับโลกยุคใหม่
- 3) การมุ่งสู่สังคมแห่งโอกาสและความเป็นธรรม
- 4) การเปลี่ยนผ่านไปสู่ความยั่งยืน
- 5) การเสริมสร้างความสามารถของประเทศในการรับมือกับความเสี่ยงและการเปลี่ยนแปลงภายใต้บริบทโลกใหม่

ดังนั้น (ร่าง) แผนพัฒนาฯ ฉบับที่ 13 จึงได้กำหนดจุดหมายการพัฒนา จำนวน 13 ประการ ที่มีลักษณะเชิงบูรณาการ ซึ่งสามารถนำไปสู่การพัฒนาทั้งในด้านเศรษฐกิจ สังคม ทรัพยากรธรรมชาติ และสิ่งแวดล้อมไปพร้อม ๆ กัน ทำให้จุดหมายแต่ละประการสามารถสนับสนุนเป้าหมายหลักได้มากกว่าหนึ่งข้อ โดยจุดหมายทั้ง 13 ประการ แบ่งออกได้เป็น 4 มิติ ดังนี้

1) มิติภาคการผลิตและบริการเป้าหมาย

- จุดหมายที่ 1 ไทยเป็นประเทศชั้นนำด้านสินค้าเกษตรและเกษตรแปรรูปมูลค่าสูง
- จุดหมายที่ 2 ไทยเป็นจุดหมายของการท่องเที่ยวที่เน้นคุณภาพและความยั่งยืน
- จุดหมายที่ 3 ไทยเป็นฐานการผลิตยานยนต์ไฟฟ้าที่สำคัญของโลก
- จุดหมายที่ 4 ไทยเป็นศูนย์กลางทางการแพทย์และสุขภาพมูลค่าสูง
- จุดหมายที่ 5 ไทยเป็นประตูการค้าการลงทุนและยุทธศาสตร์ทางโลจิสติกส์ที่สำคัญของภูมิภาค
- จุดหมายที่ 6 ไทยเป็นศูนย์กลางด้านดิจิทัลและอุตสาหกรรมอิเล็กทรอนิกส์อัจฉริยะของอาเซียน

2) มิติโอกาสและความเสมอภาคทางเศรษฐกิจและสังคม

- จุดหมายที่ 7 ไทยมีวิสาหกิจขนาดกลางและขนาดย่อมที่เข้มแข็ง มีศักยภาพสูง และสามารถแข่งขันได้
- จุดหมายที่ 8 ไทยมีพื้นที่และเมืองอัจฉริยะที่น่าอยู่ ปลอดภัย เติบโตได้อย่างยั่งยืน
- จุดหมายที่ 9 ไทยมีความยากจนข้ามรุ่นลดลง และคนไทยทุกคนมีความคุ้มครองทางสังคมที่เพียงพอ เหมาะสม

3) มิติความยั่งยืนของทรัพยากรธรรมชาติและสิ่งแวดล้อม

- จุดหมายที่ 10 ไทยมีเศรษฐกิจหมุนเวียนและสังคมคาร์บอนต่ำ
- จุดหมายที่ 11 ไทยสามารถลดความเสี่ยงและผลกระทบจากภัยธรรมชาติและการเปลี่ยนแปลงสภาพภูมิอากาศ

4) มิติปัจจัยผลักดันการพลิกโฉมประเทศ

หมวดหมู่ที่ 12 ไทยมีกำลังคนสมรรถนะสูง มุ่งเรียนรู้อย่างต่อเนื่อง ตอบโจทย์การพัฒนาแห่งอนาคต

หมวดหมู่ที่ 13 ไทยมีภาครัฐที่ทันสมัย มีประสิทธิภาพ และตอบโจทย์ประชาชน

2.1.5 การพัฒนาที่ยั่งยืน (Sustainable Development)¹⁵

การพัฒนาที่ยั่งยืน (Sustainable Development) คือ แนวทางการพัฒนาที่ตอบสนองความต้องการของคนรุ่นปัจจุบัน โดยไม่ลดทอนความสามารถในการตอบสนอง ความต้องการของคนรุ่นหลัง (Brundtland Report, 1987) โดยการบรรลุการพัฒนาที่ยั่งยืน มีองค์ประกอบสำคัญ 3 ประการ ได้แก่ การเติบโตทางเศรษฐกิจ (Economic Growth) ความครอบคลุมทางสังคม (Social Inclusion) และการคุ้มครองสิ่งแวดล้อม (Environmental Protection)



ภาพ 4 17 เป้าหมายการพัฒนาที่ยั่งยืน, สำนักงานสภาพัฒนาการเศรษฐกิจและสังคมแห่งชาติ

ในการประชุมสมัชชาสหประชาชาติสมัยสามัญ ครั้งที่ 70 เมื่อวันที่ 25 กันยายน 2558 ณ สำนักงานใหญ่สหประชาชาติ ประเทศไทยและประเทศสมาชิกสหประชาชาติรวม 193 ประเทศ ร่วมลงนามรับรองวาระการพัฒนาที่ยั่งยืน ค.ศ. 2030 (2030 Agenda for Sustainable Development) ซึ่งเป็นกรอบการพัฒนาของโลกเพื่อร่วมกันบรรลุการพัฒนาทางสังคม เศรษฐกิจ และสิ่งแวดล้อมอย่างยั่งยืน โดยไม่ทิ้งใครไว้ข้างหลัง ภายในปี ค.ศ. 2030 โดยกำหนดให้มีเป้าหมายการพัฒนาที่ยั่งยืน (Sustainable Development Goals: SDGs) เป็นแนวทางให้แต่ละประเทศดำเนินการร่วมกัน

¹⁵ ที่มา: สำนักงานสภาพัฒนาการเศรษฐกิจและสังคมแห่งชาติ, <https://sdgs.nesdc.go.th/>

เป้าหมายการพัฒนาที่ยั่งยืน (SDGs) 17 เป้าหมาย ประกอบไปด้วย 169 เป้าหมายย่อย (SDG Targets) ที่มีความเป็นสากล เชื่อมโยงและเกื้อหนุนกัน และกำหนดให้มี 247 ตัวชี้วัด เพื่อใช้ติดตามและประเมินความก้าวหน้าของการพัฒนาโดยสามารถจัดกลุ่ม SDGs ตามปัจจัยที่เชื่อมโยงกันใน 5 มิติ (5P) ได้แก่



ภาพ 5 การจัดกลุ่ม SDGs ตามปัจจัยที่เชื่อมโยงกันใน 5 มิติ (5P)

- 1) การพัฒนาคน (People) ให้ความสำคัญกับการขจัดปัญหาความยากจนและความหิวโหย และลดความเหลื่อมล้ำในสังคม ประกอบด้วย
 - เป้าหมายที่ 1: ขจัดความยากจน
 - เป้าหมายที่ 2: ยุติความหิวโหย บรรลุความมั่นคงทางอาหารและยกระดับโภชนาการสำหรับทุกคนในทุกวัย
 - เป้าหมายที่ 3: สร้างหลักประกันว่าคนมีชีวิตที่มีสุขภาพดีและส่งเสริมสวัสดิภาพสำหรับทุกคนในทุกวัย
 - เป้าหมายที่ 4: สร้างหลักประกันว่าทุกคนมีการศึกษาที่มีคุณภาพอย่างครอบคลุมและเท่าเทียม และสนับสนุนโอกาสในการเรียนรู้ตลอดชีวิต
 - เป้าหมายที่ 5: บรรลุความเท่าเทียมระหว่างเพศ และเสริมสร้างความเข้มแข็งให้แก่สตรีและเด็กหญิง
- 2) สิ่งแวดล้อม (Planet) ให้ความสำคัญกับการปกป้องและรักษาทรัพยากรธรรมชาติ และสภาพภูมิอากาศเพื่อพลเมืองโลกรุ่นต่อไป ประกอบด้วย
 - เป้าหมายที่ 7: สร้างหลักประกันให้ทุกคนสามารถเข้าถึงพลังงานสมัยใหม่ที่ยั่งยืนในราคาที่ย่อมเยา
 - เป้าหมายที่ 8: ส่งเสริมการเติบโตทางเศรษฐกิจที่ต่อเนื่อง ครอบคลุม และยั่งยืน การจ้างงานเต็มที่ มีผลิตภาพ และการมีงานที่เหมาะสมสำหรับทุกคน
 - เป้าหมายที่ 9: สร้างโครงสร้างพื้นฐานที่มีความทนทาน ส่งเสริมการพัฒนาอุตสาหกรรมที่ครอบคลุมและยั่งยืน และส่งเสริมนวัตกรรม
 - เป้าหมายที่ 10: ลดความไม่เสมอภาคภายในประเทศและระหว่างประเทศ
 - เป้าหมายที่ 11: ทำให้เมืองและการตั้งถิ่นฐานของมนุษย์มีความครอบคลุม ปลอดภัย มีภูมิต้านทานและยั่งยืน
- 3) เศรษฐกิจและความมั่งคั่ง (Prosperity) ส่งเสริมให้ประชาชนมีความเป็นอยู่ที่ดี และสอดคล้องกับธรรมชาติ ประกอบด้วย

- เป้าหมายที่ 6: สร้างหลักประกันว่าจะมีการจัดให้มีน้ำและสุขอนามัยสำหรับทุกคนและมีการบริหารจัดการที่ยั่งยืน
- เป้าหมายที่ 12: สร้างหลักประกันให้มีรูปแบบการผลิตและการบริโภคที่ยั่งยืน
- เป้าหมายที่ 13: เร่งต่อสู้กับการเปลี่ยนแปลงสภาพภูมิอากาศและผลกระทบที่เกิดขึ้น
- เป้าหมายที่ 14: อนุรักษ์และใช้ประโยชน์จากมหาสมุทร ทะเล และทรัพยากรทางทะเลอย่างยั่งยืนเพื่อการพัฒนาที่ยั่งยืน
- เป้าหมายที่ 15: ปกป้อง ฟื้นฟู และสนับสนุนการใช้ระบบนิเวศบนบกอย่างยั่งยืน จัดการป่าไม้อย่างยั่งยืนต่อสู้การกลายสภาพเป็นทะเลทราย หยุดการเสื่อมโทรมของที่ดินและฟื้นสภาพกลับมาใหม่ และหยุดการสูญเสียความหลากหลายทางชีวภาพ
- 4) สันติภาพและความยุติธรรม (Peace) ยึดหลักการอยู่ร่วมกันอย่างสันติ มีสังคมที่สงบสุขและไม่แบ่งแยก ประกอบด้วย
- เป้าหมายที่ 16: ส่งเสริมสังคมที่สงบสุขและครอบคลุมเพื่อการพัฒนาที่ยั่งยืน ให้ทุกคนเข้าถึงความยุติธรรมและสร้างสถาบันที่มีประสิทธิภาพลึกลับผิดชอบและครอบคลุมในทุกระดับ
- 5) ความเป็นหุ้นส่วนการพัฒนา (Partnership) ความร่วมมือของทุกภาคส่วนในการขับเคลื่อนวาระการพัฒนาที่ยั่งยืน ประกอบด้วย
- เป้าหมายที่ 17: เสริมความเข้มแข็งให้แก่งlobalการดำเนินงานและฟื้นฟูสภาพหุ้นส่วนความร่วมมือระดับโลกสำหรับการพัฒนาที่ยั่งยืน

2.1.6 (ร่าง) กรอบแผนพัฒนาภาคตะวันออกเฉียงเหนือ (พ.ศ. 2566 – 2570)¹⁶

(ร่าง) กรอบแผนพัฒนาภาคตะวันออกเฉียงเหนือ (พ.ศ. 2566 – 2570) มีเป้าหมายการพัฒนาที่มุ่งพัฒนาเศรษฐกิจให้เกิดการขยายตัวอย่างต่อเนื่องและยั่งยืน และเกิดการกระจายรายได้อย่างทั่วถึงทุกพื้นที่ควบคู่กับคุณภาพชีวิตของประชาชนที่ดี

เป้าหมาย

- 1) อัตราการเจริญเติบโตทางเศรษฐกิจของภาคตะวันออกเฉียงเหนือขยายตัวเพิ่มขึ้น
- 2) สัมประสิทธิ์ความไม่เสมอภาค (Gini Coefficient) ในการกระจายรายได้ของภาคตะวันออกเฉียงเหนือลดลง

ประเด็นการพัฒนาเพื่อให้บรรลุผลตามทิศทางการพัฒนาภาคตะวันออกเฉียงเหนือ มีดังนี้

- 1) พัฒนาการเกษตรไปสู่เกษตรสมัยใหม่เพื่อต่อยอดไปสู่เศรษฐกิจชีวภาพ
- 2) บริหารจัดการน้ำให้เพียงพอเพื่อรองรับการพัฒนา
- 3) พัฒนาผลิตภัณฑ์พื้นถิ่นไปสู่มาตรฐานสากลเพื่อสร้างเศรษฐกิจในชุมชน
- 4) พัฒนาเมือง เขตเศรษฐกิจพิเศษและเมืองชายแดน รวมทั้งพื้นที่ระเบียงเศรษฐกิจภาคตะวันออกเฉียงเหนือ (NeEC-Bioeconomy) ให้เป็นพื้นที่เศรษฐกิจหลักของภาค
- 5) พัฒนาแหล่งท่องเที่ยวสำคัญและแหล่งท่องเที่ยวชุมชนให้ได้มาตรฐาน
- 6) ยกระดับคุณภาพชีวิตให้ได้มาตรฐานและแก้ปัญหาความยากจนให้กับผู้มีรายได้น้อยเพื่อลดความเหลื่อมล้ำทางสังคม

¹⁶ ที่มา: https://www.nesdc.go.th/ewt_dl_link.php?nid=11684&filename=index

2.1.7 แผนพัฒนากลุ่มจังหวัดภาคตะวันออกเฉียงเหนือตอนล่าง 2 (ศรีสะเกษ อุบลราชธานี อำนาจเจริญ และ ยโสธร) พ.ศ. 2566 – 2570¹⁷

กลุ่มจังหวัดภาคตะวันออกเฉียงเหนือตอนล่าง 2 ประกอบด้วย จังหวัดศรีสะเกษ จังหวัดอุบลราชธานี จังหวัดอำนาจเจริญ และจังหวัดยโสธร มีวิสัยทัศน์ของกลุ่มจังหวัดภาคตะวันออกเฉียงเหนือตอนล่าง 2 “เกษตรสร้างมูลค่า ศูนย์กลางการค้า โลจิสติกส์ การท่องเที่ยวเชิงสร้างสรรค์ เชื่อมโยงภูมิภาค”

เป้าประสงค์รวม (Ultimate Goals)

- 1) การส่งเสริมเกษตรอินทรีย์ การค้าการลงทุน และการท่องเที่ยว
- 2) การพัฒนาทรัพยากรมนุษย์ สร้างโอกาสและความเสมอภาคทางสังคม
- 3) การสร้างการเติบโตบนคุณภาพชีวิตที่เป็นมิตรต่อสิ่งแวดล้อม
- 4) การเสริมสร้างความมั่นคง

ตำแหน่งการพัฒนา (Positioning)

- เมืองแห่งคุณภาพชีวิต
- แหล่งท่องเที่ยวประวัติศาสตร์ วัฒนธรรมและนิเวศ
- แหล่งผลิตผลไม้ สินค้าเกษตรปลอดภัย
- เมืองสมุนไพรแห่งเอเชีย
- ประตูการค้าชายแดนเชื่อมโยงประเทศเพื่อนบ้าน

ประเด็นการพัฒนากลุ่มจังหวัด

ประเด็นการพัฒนาที่ 1 : การส่งเสริมเกษตรสร้างมูลค่า

ประเด็นการพัฒนาที่ 2 : เสริมสร้างขีดความสามารถด้านการค้าการลงทุน

ประเด็นการพัฒนาที่ 3 : เพิ่มมูลค่าเศรษฐกิจสร้างสรรค์ด้านการท่องเที่ยวและกีฬา

ประเด็นการพัฒนาที่ 4 : การพัฒนาทรัพยากรมนุษย์ สร้างโอกาส และความเสมอภาคทางสังคมและความมั่นคง

ประเด็นการพัฒนาที่ 5 : การสร้างการเติบโตบนคุณภาพชีวิตที่เป็นมิตรต่อสิ่งแวดล้อม

2.1.8 แผนพัฒนาจังหวัดศรีสะเกษ พ.ศ. 2566 – 2570¹⁸

แผนพัฒนาจังหวัดศรีสะเกษ (พ.ศ. 2566 – 2570) จัดทำขึ้นเพื่อให้จังหวัดมีทิศทางการดำเนินงานที่ชัดเจน สอดคล้องเชื่อมโยงกับยุทธศาสตร์ชาติ แผนแม่บทภายใต้ยุทธศาสตร์ชาติ แผนการปฏิรูปประเทศ แผนพัฒนาเศรษฐกิจและสังคมแห่งชาติ นโยบายรัฐบาล แผนรายสาขาต่าง ๆ ข้อเสนอการนายกรัฐมนตรื แผนพัฒนาภาค และบริบทที่เกี่ยวข้อง รวมทั้งใช้เป็นแนวทางในการขับเคลื่อนการดำเนินงาน และการติดตามประเมินผลได้อย่างมีประสิทธิภาพและบรรลุผลสัมฤทธิ์ ซึ่งได้มีการกำหนดเป้าหมายการพัฒนา พันธกิจ ประเด็นการพัฒนา เป้าประสงค์ ตัวชี้วัดความสำเร็จตามเป้าหมายการพัฒนาและแนวทางการพัฒนาจังหวัด

เป้าหมายการพัฒนาจังหวัด : ดินแดนเกษตรปลอดภัย การค้าและการท่องเที่ยวครบวงจร

ประเด็นการพัฒนาจังหวัดศรีสะเกษ

- 1) ยกระดับการผลิตสินค้าเกษตรสู่มาตรฐานอย่างครบวงจร
- 2) ส่งเสริมขีดความสามารถด้านการท่องเที่ยวและกีฬาสู่ความเป็นเลิศ
- 3) พัฒนาเมืองน่าอยู่ สู่คุณภาพชีวิตประชาชนในทุกมิติ
- 4) อนุรักษ์ ปันฟู และพัฒนาจัดการทรัพยากรธรรมชาติและสิ่งแวดล้อมอย่างยั่งยืน
- 5) เสริมสร้างความมั่นคงและการค้าชายแดนเชื่อมโยงอาเซียน

¹⁷ ได้มาตรฐาน¹⁷ ที่มา: <http://www.osmnortheast-s2.moi.go.th/ub/index.php/plan/plan4-year.html>

¹⁸ ที่มา: <https://new.sisaket.go.th/about/provincial-strategic-plan/>

2.2 การวิเคราะห์ประเด็นการพัฒนาจังหวัดภายใต้แผนพัฒนาจังหวัดที่เป็นปัจจุบันที่สอดคล้องกับนโยบายและยุทธศาสตร์ต่าง ๆ ที่เกี่ยวข้องกับการพัฒนาในระดับจังหวัด

สำนักงานสถิติจังหวัดในฐานะฝ่ายเลขานุการคณะกรรมการสถิติระดับจังหวัดได้ดำเนินการหารือร่วมกับสำนักงานจังหวัดเกี่ยวกับการวิเคราะห์ประเด็นการพัฒนาจังหวัดที่สอดคล้องกับนโยบายและยุทธศาสตร์ต่าง ๆ ที่เกี่ยวข้องกับการพัฒนาในระดับจังหวัด สามารถสรุปความสอดคล้องเชื่อมโยงระหว่างประเด็นยุทธศาสตร์การพัฒนา และตัวชี้วัดของจังหวัดศรีสะเกษ กับประเด็นหมุดหมายและตัวชี้วัดตาม (ร่าง) แผนพัฒนาฯ ฉบับที่ 13 แสดงได้ดังตารางต่อไปนี้

ตาราง 1 ความสอดคล้องระหว่างประเด็นหมุดหมายตาม (ร่าง) แผนพัฒนาเศรษฐกิจและสังคมแห่งชาติ ฉบับที่ 13 และประเด็นการพัฒนาจังหวัดของแผนพัฒนาจังหวัดฯ

ประเด็นหมุดหมาย (ร่าง) แผนฯ 13	ประเด็นการพัฒนาจังหวัด
1. ไทยเป็นประเทศชั้นนำด้านสินค้าเกษตรและเกษตรแปรรูปมูลค่าสูง	1. ยกระดับการผลิตสินค้าเกษตรสู่มาตรฐานอย่างครบวงจร
2. ไทยเป็นจุดหมายของการท่องเที่ยวที่เน้นคุณภาพและความยั่งยืน	2. ส่งเสริมขีดความสามารถด้านการท่องเที่ยวและกีฬาสู่ความเป็นเลิศ
3. ไทยเป็นฐานการผลิตยานยนต์ไฟฟ้าที่สำคัญของโลก	-
4. ไทยเป็นศูนย์กลางทางการแพทย์และสุขภาพมูลค่าสูง	-
5. ไทยเป็นประตูการค้าการลงทุนและยุทธศาสตร์ทางโลจิสติกส์ที่สำคัญของภูมิภาค	5. เสริมสร้างความมั่นคงและการค้าชายแดนเชื่อมโยงอาเซียน
6. ไทยเป็นศูนย์กลางด้านดิจิทัลและอุตสาหกรรมอิเล็กทรอนิกส์อัจฉริยะของอาเซียน	-
7. ไทยมีวิสาหกิจขนาดกลางและขนาดย่อมที่เข้มแข็งมีศักยภาพสูง และสามารถแข่งขันได้	-
8. ไทยมีพื้นที่และเมืองอัจฉริยะที่น่าอยู่ ปลอดภัย เติบโตได้อย่างยั่งยืน	3. พัฒนาเมืองน่าอยู่สู่คุณภาพชีวิตประชาชนในทุกมิติ
9. ไทยมีความยากจนข้ามรุ่นลดลง และคนไทยทุกคนมีความคุ้มครองทางสังคมที่เพียงพอ เหมาะสม	-
10. ไทยมีเศรษฐกิจหมุนเวียนและสังคมคาร์บอนต่ำ	-
11. ไทยสามารถลดความเสี่ยงและผลกระทบจากภัยธรรมชาติและการเปลี่ยนแปลงสภาพภูมิอากาศ	4. อนุรักษ์ ปันฟู และพัฒนาจัดการทรัพยากรธรรมชาติและสิ่งแวดล้อมอย่างยั่งยืน
12. ไทยมีกำลังคนสมรรถนะสูง มุ่งเรียนรู้อย่างต่อเนื่อง ตอบโจทย์การพัฒนาแห่งอนาคต	-
13. ไทยมีภาครัฐที่ทันสมัย มีประสิทธิภาพ และตอบโจทย์ประชาชน	-

ตาราง 2 ตัวชี้วัดตาม (ร่าง) แผนพัฒนาเศรษฐกิจและสังคมแห่งชาติ ฉบับที่ 13 และความสอดคล้องระหว่างตัวชี้วัดตามแผนพัฒนาจังหวัดฯ

ตัวชี้วัด (ร่าง) แผนพัฒนาฯ ฉบับที่ 13	ตัวชี้วัดของจังหวัดศรีสะเกษ
1.1 GDP สาขาเกษตรเติบโต ร้อยละ 4.5 ต่อปี	1. อัตราการขยายตัวมูลค่าผลิตภัณฑ์มวลรวมภาคเกษตร (เฉลี่ยร้อยละ) 2. อัตราการขยายตัวของมูลค่าของสินค้าเกษตรปลอดภัย (เฉลี่ยร้อยละ)
1.2 รายได้สุทธิครัวเรือนเกษตรกร ไม่ต่ำกว่า 537,000 บาทต่อครัวเรือน	
1.3 พื้นที่ทำเกษตรกรรมยั่งยืนเพิ่มขึ้นเป็น 10 ล้านไร่	
1.4 พื้นที่เพาะปลูกพืชที่ไม่เหมาะสมลดลงร้อยละ 10	
1.5 ภาคเกษตรมีผลผลิตภาพการผลิตรวม (TFP) เฉลี่ยร้อยละ 1.5	
1.15 นักท่องเที่ยวชาวไทยและชาวต่างชาติ มีค่าใช้จ่ายต่อวันเพิ่มขึ้นเฉลี่ยร้อยละ 10 ต่อปี	3. อัตราการขยายตัวของรายได้จากการท่องเที่ยวเพิ่มขึ้น
1.17 ระดับความพึงพอใจของนักท่องเที่ยวเพิ่มขึ้น 0.05 คะแนน ต่อปี	
1.18 จำนวนนักท่องเที่ยวกลุ่มเดินทางซ้ำเพิ่มขึ้นเฉลี่ยร้อยละ 15 ต่อปี	
1.19 รายได้จากการท่องเที่ยวเมืองท่องเที่ยวรอง เฉลี่ยทุกเมืองเพิ่มขึ้นร้อยละ 10 ต่อปี (ค่าเฉลี่ย ถ่วงน้ำหนักของเมืองรองทั้งหมด)	
1.20 รายได้จากนักท่องเที่ยวชาวไทยเพิ่มขึ้นร้อยละ 10 ต่อปี	
1.21 มีชุมชนที่เป็นวิสาหกิจเพื่อสังคมเพิ่มขึ้นเฉลี่ยปีละ 50 ชุมชน	12. ร้อยละของหมู่บ้าน ชุมชน ที่ผ่านเกณฑ์ชุมชนเข้มแข็ง
1.22 ผู้ประกอบการและแหล่งท่องเที่ยวได้รับมาตรฐานการท่องเที่ยวไทย เพิ่มขึ้นร้อยละ 10 ต่อปี	4. อัตราการขยายตัวของรายได้จากการจำหน่ายสินค้า OTOP เพิ่มขึ้น
1.23 ชุมชนท่องเที่ยวได้รับมาตรฐานการท่องเที่ยวโดยชุมชน เพิ่มขึ้นไม่น้อยกว่าปีละ 50 ชุมชน	12. ร้อยละของหมู่บ้าน ชุมชน ที่ผ่านเกณฑ์ชุมชนเข้มแข็ง

ตัวชี้วัด (ร่าง) แผนพัฒนาฯ ฉบับที่ 13	ตัวชี้วัดของจังหวัดศรีสะเกษ
1.89 พื้นที่ป่าไม้เพิ่มขึ้น โดยเป็นป่าไม้ธรรมชาติ ร้อยละ 33 และพื้นที่ป่าเศรษฐกิจเพื่อการใช้ประโยชน์ ร้อยละ 12 ของพื้นที่ประเทศภายในปี 2570	9. สัดส่วนพื้นที่ป่าไม้ต่อพื้นที่จังหวัด
2.4 ดัชนีพัฒนาการเด็กสมัยเพิ่มขึ้นเป็นร้อยละ 88 ณ วันสิ้นสุดแผนฯ	6. ระดับคะแนน O-Net (ระดับมัธยมศึกษาตอนปลาย) เพิ่มขึ้น
2.5 นักเรียนที่มีสมรรถนะไม่ถึงระดับพื้นฐานของทั้ง 3 วิชาในแต่ละกลุ่มโรงเรียนลดลงร้อยละ 8 เมื่อสิ้นสุดแผนฯ	6. ระดับคะแนน O-Net (ระดับมัธยมศึกษาตอนปลาย) เพิ่มขึ้น
2.7 จำนวนนักศึกษาที่เข้าร่วมการจัดการศึกษาเพื่อพัฒนาบัณฑิตฐานสมรรถนะเพิ่มขึ้นเป็นร้อยละ 30	
2.9 จำนวนผู้สูงอายุที่ประสบปัญหาความยากจนหลายมิติ ลดลง ร้อยละ 20 ของจำนวนผู้สูงอายุที่ยากจนต่อปี	5. สัดส่วนคนจนด้านรายจ่ายลดลง

นอกจากนี้ฝ่ายเลขานุการคณะกรรมการสถิติระดับจังหวัดได้ประชุมหารือร่วมกับสำนักงานจังหวัด ได้สรุปความสอดคล้องเชื่อมโยงระหว่างประเด็นการพัฒนาจังหวัดภายใต้แผนพัฒนาจังหวัดที่เป็นปัจจุบันที่สอดคล้องกับนโยบายและยุทธศาสตร์ต่าง ๆ ที่เกี่ยวข้องกับการพัฒนาในระดับจังหวัด ดังภาคผนวก ก

ตาราง 3 การวิเคราะห์ประเด็นการพัฒนาจังหวัดภายใต้แผนพัฒนาจังหวัดที่เป็นปัจจุบัน ที่สอดคล้องกับยุทธศาสตร์ชาติ (พ.ศ. 2561 – 2580)

ยุทธศาสตร์/ประเด็นการพัฒนาภายใต้ยุทธศาสตร์ชาติ (พ.ศ. 2561-2580)			
ยุทธศาสตร์ด้านการสร้างโอกาสและความเสมอภาคทางสังคม เป้าหมาย : กระจายรายได้ให้กับเศรษฐกิจและชุมชนอย่างเป็นธรรม และมีกลไกเศรษฐกิจขับเคลื่อนฐานรากด้วยการดึงเอาพลังของทุกภาคส่วนมีส่วนร่วม	ยุทธศาสตร์ด้านการเสริมสร้างพลังทางสังคม เป้าหมาย : สนับสนุนความร่วมมือในการทำงานของทุกภาคส่วน	ยุทธศาสตร์การสร้างขีดความสามารถด้านการแข่งขัน เป้าหมาย : ไทยเป็นประเทศพัฒนาแล้ว เศรษฐกิจเติบโตและมีขีดความสามารถในการแข่งขันสูงขึ้น	ยุทธศาสตร์ด้านคุณภาพชีวิตที่เป็นมิตรต่อสิ่งแวดล้อม เป้าหมาย : ใช้ประโยชน์และสร้างการเติบโตของทรัพยากรธรรมชาติและสิ่งแวดล้อมให้สมดุลต่อระบบนิเวศ

ตาราง 4 การวิเคราะห์ประเด็นการพัฒนาจังหวัดภายใต้แผนพัฒนาจังหวัดที่เป็นปัจจุบัน ที่สอดคล้องกับแผนแม่บทภายใต้ยุทธศาสตร์ชาติ

แผนแม่บทภายใต้ยุทธศาสตร์ชาติ					
ประเด็นการเกษตร	ประเด็นการท่องเที่ยว	ประเด็นความมั่นคง	ประเด็นพื้นที่และเมืองน่าอยู่ อัจฉริยะ	ประเด็นศักยภาพการกีฬา	ประเด็นการเติบโตอย่างยั่งยืน
ตัวชี้วัด : อัตราการขยายตัวของผลิตภัณฑ์มวลรวมในประเทศสาขาเกษตร (เฉลี่ยร้อยละ)	ตัวชี้วัด : อัตราการขยายตัวของรายได้จากการท่องเที่ยวเชิงสร้างสรรค์และวัฒนธรรม (เฉลี่ยร้อยละ) อัตราการขยายตัวของรายได้จากการท่องเที่ยวเชิงธุรกิจ (เฉลี่ยร้อยละ) อัตราการขยายตัวของรายได้จากการท่องเที่ยวเชิงสุขภาพ ความงาม และแพทย์แผนไทย (เฉลี่ยร้อยละ)	ตัวชี้วัด : ดัชนีสันติภาพโลก ตัวชี้วัด : ดัชนีชี้วัดความสุขของประชากรไทยการเรียนรู้พักผ่อนหย่อนใจ (ร้อยละของพื้นที่ทั้งประเทศ)	ตัวชี้วัด : มูลค่าการลงทุนในเมืองเป้าหมาย / พื้นที่พิเศษเพิ่มขึ้น ตัวชี้วัด : เกณฑ์และมาตรฐานการพัฒนาที่มีโครงสร้างพื้นฐานรองรับพัฒนาเมืองน่าอยู่ ชนบทมั่นคง เกษตรยั่งยืน อุตสาหกรรมเชิงนิเวศ และผังพื้นที่อนุรักษ์ ตัวชี้วัด : สัดส่วน ผลิตภัณฑ์มวลรวมจังหวัดร้อยละ 20 สุดท้ายที่รวยที่สุด ต่อผลิตภัณฑ์มวลรวมจังหวัดร้อยละ 20 แรกที่จนที่สุด	ตัวชี้วัด : อายุคาดเฉลี่ยของการมีสุขภาพดีเพิ่มขึ้นต่อเนื่อง	ตัวชี้วัด : อันดับประเทศด้านการยั่งยืนและคุณภาพสิ่งแวดล้อมในระดับโลก

ตาราง 5 การวิเคราะห์ประเด็นการพัฒนาจังหวัดภายใต้แผนพัฒนาจังหวัดที่เป็นปัจจุบัน ที่สอดคล้องกับแผนการปฏิรูปประเทศ 13 ด้าน

แผนการปฏิรูปประเทศ 13 ด้าน		
ด้านเศรษฐกิจ เป้าหมาย: ยกระดับศักยภาพทางเศรษฐกิจของประเทศ	ด้านสังคม เป้าหมาย: ชุมชนในเขตเมืองมีความเข้มแข็งและมีโอกาสในการเข้าถึงสวัสดิการภาครัฐอย่างเท่าเทียม อันจะนำไปสู่ความเสมอภาคในสังคม	ด้านทรัพยากรธรรมชาติและสิ่งแวดล้อม เป้าหมาย: สิ่งแวดล้อมได้รับการดูแลรักษาอย่างเป็นระบบและมีประสิทธิภาพ เพื่อลดมลพิษและผลกระทบต่อสุขภาพของประชาชนและระบบนิเวศ/ทรัพยากรธรรมชาติได้รับการรักษาและฟื้นฟูให้มีความสมบูรณ์และยั่งยืนเป็นฐานการพัฒนาประเทศทั้งทางเศรษฐกิจ สังคม และสิ่งแวดล้อม

ตาราง 6 การวิเคราะห์ประเด็นการพัฒนาจังหวัดภายใต้แผนพัฒนาจังหวัดที่เป็นปัจจุบัน ที่สอดคล้องกับ (ร่าง) แผนพัฒนาเศรษฐกิจและสังคมแห่งชาติ ฉบับที่ 13

(ร่าง) แผนพัฒนาเศรษฐกิจและสังคมแห่งชาติ ฉบับที่ 13				
หมวดหมู่ที่ 1 ไทยเป็นประเทศชั้นนำด้านสินค้าเกษตรและเกษตรแปรรูปมูลค่าสูง	หมวดหมู่ที่ 2 ไทยเป็นจุดหมายของการท่องเที่ยวที่เน้นคุณภาพและความยั่งยืน	หมวดหมู่ที่ 5 ไทยเป็นประตูการค้าการลงทุนและยุทธศาสตร์ทางโลจิสติกส์ที่สำคัญของภูมิภาค	หมวดหมู่ที่ 8 ไทยมีพื้นที่และเมืองอัจฉริยะที่น่าอยู่ปลอดภัย เติบโตอย่างยั่งยืน	หมวดหมู่ที่ 11 ไทยสามารถลดความเสี่ยงและผลกระทบจากภัยธรรมชาติและเปลี่ยนแปลงสภาพภูมิอากาศ

ตาราง 7 การวิเคราะห์ประเด็นการพัฒนาจังหวัดภายใต้แผนพัฒนาจังหวัดที่เป็นปัจจุบัน ที่สอดคล้องกับเป้าหมายการพัฒนาที่ยั่งยืน (SDGs)

เป้าหมายการพัฒนาที่ยั่งยืน (SDGs)				
<p>เป้าหมาย (Goals) 1 ยุติความยากจนทุกรูปแบบในทุกที่</p> <p>เป้าประสงค์ (Targets) 1.1 ภายในปี 2573 ขจัดความยากจนขั้นรุนแรงทั้งหมด ซึ่งในปัจจุบันวัดจากคนที่มีความใช้จ่ายดำรงชีพรายวันต่ำกว่า \$ 1.25 ต่อวัน</p>	<p>เป้าหมาย (Goals) 3 สร้างหลักประกันว่าคนมีชีวิตที่มีคุณภาพดีและส่งเสริมสวัสดิภาพสำหรับทุกคนในทุกวัย</p> <p>เป้าประสงค์ (Targets) 3.1 ลดอัตราการตายของมารดาทั่วโลกให้ต่ำกว่า 70 ต่อการเกิดมีชีวิต 1 แสนคนภายในปี 2573</p> <p>เป้าประสงค์ (Targets) 3.2 ยุติการตายที่ป้องกันได้ของทารกแรกเกิดและเด็กอายุต่ำกว่า 5 ปีโดยทุกประเทศมุ่งลดอัตราการตายในเด็กทารกลงให้ต่ำกว่า 12 คน ต่อ การเกิดมีชีวิต 1,000 ภายในปี 2573</p> <p>เป้าประสงค์ (Targets) 3.3 ยุติการแพร่กระจายของเอดส์ วัณโรค มาลาเรีย และโรคเขตร้อนที่ถูกละเลย และต่อสู้กับโรคติดต่ออีกเสบ โรคติดต่อทางน้ำ และโรคติดต่ออื่นๆ ภายในปี 2573</p> <p>เป้าประสงค์ (Targets) 3.4</p>	<p>เป้าหมาย (Goals) 4 การได้รับการศึกษาที่มีคุณภาพและเท่าเทียมและสนับสนุนโอกาสในการเรียนรู้ตลอดชีวิต</p> <p>เป้าประสงค์ (Targets) 4.1 สร้างหลักประกันว่าเด็กทุกคนสำเร็จการศึกษาระดับประถมศึกษาและมัธยมศึกษาที่มีคุณภาพ เท่าเทียม และไม่มีค่าใช้จ่าย</p> <p>เป้าประสงค์ (Targets) 4.3 ให้เด็กทุกคนเข้าถึงการศึกษาวិชาเทคนิค อาชีวศึกษา อุดมศึกษา รวมถึงมหาวิทยาลัยที่มีราคาที่สามารถจ่ายได้และมีคุณภาพภายในปี 2573</p>	<p>เป้าหมาย (Goals) 8 งานที่มีคุณค่าและการเติบโตทางเศรษฐกิจ</p> <p>เป้าประสงค์ (Targets) 8.1 ทำให้การเติบโตทางเศรษฐกิจต่อหัวประชากรมีความยั่งยืนตามบริบทของประเทศ โดยเฉพาะอย่างยิ่ง ให้ผลิตภัณฑ์มวลรวมในประเทศของประเทศพัฒนาน้อยที่สุด มีการขยายตัวอย่างน้อยร้อยละ 7 ต่อปี</p> <p>เป้าประสงค์ (Targets) 9.8 ออกแบบและใช้นโยบายเพื่อส่งเสริมการท่องเที่ยวที่ยั่งยืนซึ่งช่วยสร้างงานและส่งเสริมวัฒนธรรมและผลิตภัณฑ์ท้องถิ่น ภายในปี พ .ศ. 2573</p>	<p>เป้าหมาย (Goals) 11 ทำให้เมืองและการตั้งถิ่นฐานของมนุษย์มีความปลอดภัย ทัวถึง พร้อมรับการเปลี่ยนแปลงและยั่งยืน</p> <p>เป้าประสงค์ (Targets) 11.1 สร้างหลักประกันว่าจะมีการเข้าถึงที่อยู่อาศัยและการบริการพื้นฐานที่พอเพียงปลอดภัย และในราคาที่ สามารถจ่ายได้ และยกระดับชุมชนแออัด ภายในปี 2573</p>

ตาราง 7 การวิเคราะห์ประเด็นการพัฒนาจังหวัดภายใต้แผนพัฒนาจังหวัดที่เป็นปัจจุบัน ที่สอดคล้องกับเป้าหมายการพัฒนาที่ยั่งยืน (SDGs)

เป้าหมายการพัฒนาที่ยั่งยืน (SDGs)				
	<p>ลดการตายก่อนวัยอันควรจากโรคไม่ติดต่อให้ลดลงหนึ่งในสาม ผ่านทางการป้องกันและการรักษาโรคและสนับสนุนสุขภาพจิตและความเป็นอยู่ที่ดี ภายในปี 2573</p> <p>เป้าประสงค์</p> <p>(Targets) 3.5</p> <p>เสริมสร้างการป้องกันและการรักษาการใช้สารในทางที่ผิด ซึ่งรวมถึงการใช้ยาเสพติดในทางที่ผิดและการใช้แอลกอฮอล์ในทางอันตราย</p> <p>เป้าประสงค์</p> <p>(Targets) 3.6</p> <p>ลดจำนวนการตายและบาดเจ็บจากอุบัติเหตุทางถนนทั่วโลกลงครึ่งหนึ่ง ภายในปี 2573</p> <p>เป้าประสงค์</p> <p>(Targets) 3.7</p> <p>สร้างหลักประกันว่ามีการเข้าถึงบริการ ข้อมูล การให้การศึกษาเกี่ยวกับอนามัยเจริญพันธุ์โดยถ้วนหน้า รวมถึงการวางแผนครอบครัว</p>			

ตาราง 7 การวิเคราะห์ประเด็นการพัฒนาจังหวัดภายใต้แผนพัฒนาจังหวัดที่เป็นปัจจุบัน ที่สอดคล้องกับเป้าหมายการพัฒนาที่ยั่งยืน (SDGs)

เป้าหมายการพัฒนาที่ยั่งยืน (SDGs)				
	<p>เป้าประสงค์ (Targets) 3.8 บรรลุการมีหลักประกันสุขภาพถ้วนหน้า รวมถึงการป้องกันความเสี่ยงทางการเงิน การเข้าถึงบริการสาธารณสุขจำเป็นที่มีคุณภาพ และเข้าถึงยาและวัคซีนจำเป็นที่ปลอดภัย มีประสิทธิภาพ มีคุณภาพ และมีราคาที่สามารถซื้อหาได้</p> <p>เป้าประสงค์ (Targets) 3.9 ลดจำนวนการตายและการเจ็บป่วยจากสารเคมีอันตรายและจากมลพิษ และการปนเปื้อนทางอากาศ น้ำ และดิน ให้ลดลงอย่างมาก ภายในปี 2573</p>			

ตาราง 8 การวิเคราะห์ประเด็นการพัฒนาจังหวัดภายใต้แผนพัฒนาจังหวัดที่เป็นปัจจุบัน ที่สอดคล้องกับ (ร่าง) กรอบแผนพัฒนาภาคตะวันออกเฉียงเหนือ (พ.ศ. 2566 – 2570)

(ร่าง) กรอบแผนพัฒนาภาคตะวันออกเฉียงเหนือ (พ.ศ. 2566 – 2570)					
1. พัฒนาภาคการเกษตรไปสู่เกษตรสมัยใหม่ เพื่อต่อยอดไปสู่เศรษฐกิจชีวภาพ	2. บริหารจัดการน้ำให้เพียงพอเพื่อรองรับการพัฒนา	3. พัฒนาผลิตภัณฑ์พื้นถิ่นไปสู่มาตรฐานสากลเพื่อสร้างเศรษฐกิจในชุมชน	4. พัฒนาเมือง เขตเศรษฐกิจพิเศษและเมืองชายแดน รวมทั้งพื้นที่ระเบียงเศรษฐกิจภาคตะวันออกเฉียงเหนือให้เป็นพื้นที่เศรษฐกิจหลักของภาค	5. พัฒนาแหล่งท่องเที่ยวสำคัญและแหล่งท่องเที่ยวชุมชนให้ได้มาตรฐาน	6. ยกระดับคุณภาพชีวิตให้ได้มาตรฐานและแก้ปัญหาความยากจนให้กับผู้มีรายได้น้อย เพื่อลดความเหลื่อมล้ำทางสังคม

ตาราง 9 การวิเคราะห์ประเด็นการพัฒนาจังหวัดภายใต้แผนพัฒนาจังหวัดที่เป็นปัจจุบัน ที่สอดคล้องกับ แผนพัฒนากลุ่มจังหวัดภาคตะวันออกเฉียงเหนือตอนล่าง 2 (พ.ศ. 2566 – 2570)

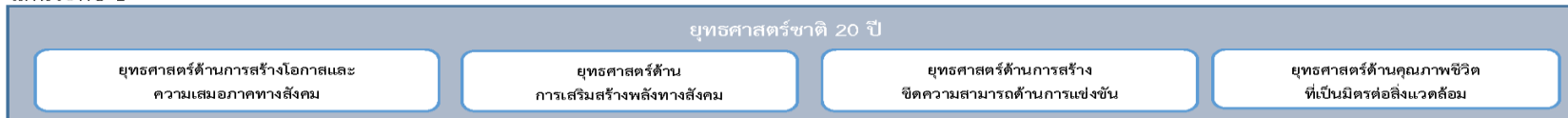
แผนพัฒนากลุ่มจังหวัดภาคตะวันออกเฉียงเหนือตอนล่าง 2 (พ.ศ. 2566 – 2570)					
1. การส่งเสริมเกษตรสร้างมูลค่า	5. การสร้างการเติบโตบนคุณภาพชีวิตที่เป็นมิตรต่อสิ่งแวดล้อม		2. เสริมสร้างขีดความสามารถด้านการค้าการลงทุน	3. เพิ่มมูลค่าเศรษฐกิจสร้างสรรค์ด้านการท่องเที่ยวและกีฬา	4. การพัฒนาทรัพยากรมนุษย์ สร้างโอกาส และความเสมอภาคทางสังคม และความมั่นคง

ตาราง 10 การวิเคราะห์ประเด็นการพัฒนาจังหวัด ภายใต้แผนพัฒนาจังหวัดที่เป็นปัจจุบัน ที่สอดคล้องกับนโยบายและยุทธศาสตร์ต่าง ๆ ที่เกี่ยวข้องกับแผนพัฒนาจังหวัดศรีสะเกษ (พ.ศ. 2566 – 2570)

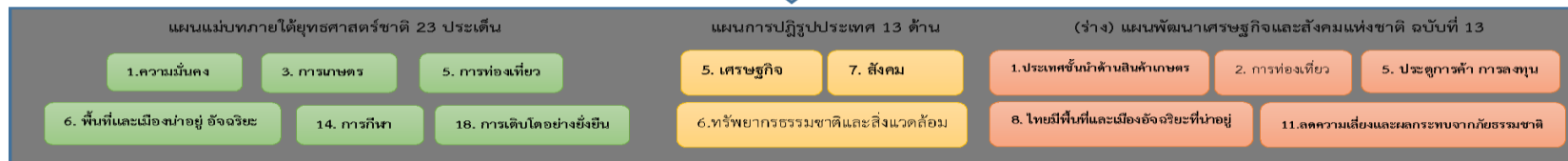
แผนพัฒนาจังหวัดศรีสะเกษ (พ.ศ. 2566 – 2570)				
<p>ประเด็นการพัฒนาที่ 1 ยกระดับการผลิตสินค้าเกษตรสู่มาตรฐานอย่างครบวงจร</p> <p>ตัวชี้วัด:</p> <ol style="list-style-type: none"> อัตราการขยายตัวของผลิตภัณฑ์มวลรวมภาคการเกษตร (เฉลี่ยร้อยละ) อัตราการขยายตัวของมูลค่าของสินค้าเกษตรปลอดภัย (เฉลี่ยร้อยละ) ร้อยละของพื้นที่ที่ได้รับการรับรองมาตรฐานเพิ่มขึ้น 	<p>ประเด็นการพัฒนาที่ 2 ส่งเสริมขีดความสามารถด้านการท่องเที่ยวและกีฬาสู่ความเป็นเลิศ</p> <p>ตัวชี้วัด:</p> <ol style="list-style-type: none"> อัตราการขยายตัวของรายได้จากการท่องเที่ยวเพิ่มขึ้น อัตราการขยายตัวของรายได้จากการจำหน่ายสินค้า OTOP เพิ่มขึ้น 	<p>ประเด็นการพัฒนาที่ 3 พัฒนาเมืองน่าอยู่ สู่คุณภาพชีวิตประชาชนในทุกมิติ</p> <p>ตัวชี้วัด:</p> <ol style="list-style-type: none"> สัดส่วนคนจนด้านรายจ่ายลดลง ระดับคะแนนเฉลี่ย O-Net (ระดับมัธยมศึกษาตอนปลาย) เพิ่มขึ้น อัตราการเสียชีวิตจากโรคมะเร็งท่อน้ำดีต่อประชากรแสนคน อัตราการเสียชีวิตจากอุบัติเหตุทางท้องถนนต่อแสนคน 	<p>ประเด็นการพัฒนาที่ 4 อนุรักษ์ฟื้นฟูและพัฒนาจัดการทรัพยากรธรรมชาติและสิ่งแวดล้อมอย่างยั่งยืน</p> <p>ตัวชี้วัด:</p> <ol style="list-style-type: none"> สัดส่วนพื้นที่ป่าไม้ สัดส่วนของขยะมูลฝอยชุมชนได้รับการจัดการอย่างถูกต้องและนำไปใช้ประโยชน์ 	<p>ประเด็นการพัฒนาที่ 5 เสริมสร้างความมั่นคงและการค้าชายแดนเชื่อมโยงอาเซียน</p> <p>ตัวชี้วัด :</p> <ol style="list-style-type: none"> ร้อยละของหมู่บ้าน ชุมชนที่ผ่านเกณฑ์ชุมชนเข้มแข็ง ร้อยละของหมู่บ้านที่มีการแพร่ระบาดของยาเสพติดระดับรุนแรง ร้อยละมูลค่าการค้าชายแดน (ส่งออก)

Strategy Road Map ความเชื่อมโยงตั้งแต่ยุทธศาสตร์ มาแผนพัฒนาจังหวัด

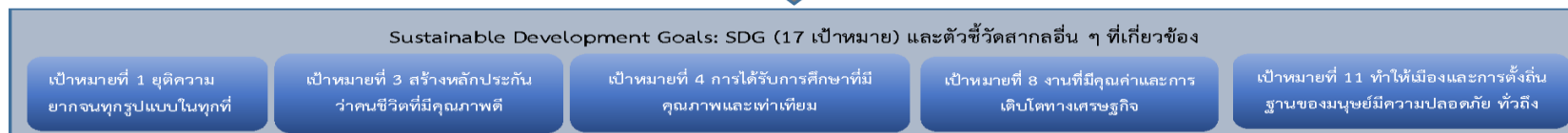
แผนระดับ 1



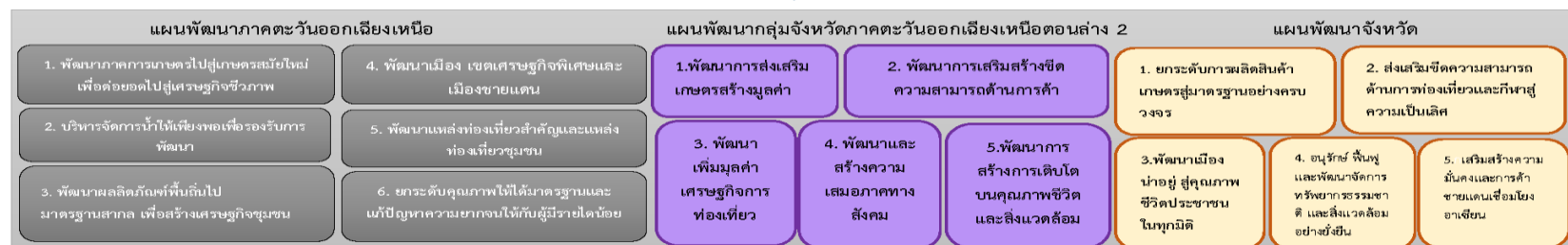
แผนระดับ 2



ตัวชี้วัดสากล



แผนระดับ 3



ภาพ 6 การเชื่อมโยงยุทธศาสตร์ระดับประเทศสู่แผนพัฒนาจังหวัดศรีสะเกษ (พ.ศ. 2566 – 2570)

2.3 การวิเคราะห์สถานการณ์ แนวโน้ม การพัฒนาในระดับจังหวัด

การวิเคราะห์สถานการณ์ แนวโน้ม การพัฒนาในระดับจังหวัด โดยศึกษาจากตัวชี้วัดการพัฒนา ระดับจังหวัดและกลุ่มจังหวัด¹⁹ เดือนกรกฎาคม ปี 2564 ของสำนักงานสภาพัฒนาการเศรษฐกิจและสังคมแห่งชาติ ที่ดำเนินการตามมติคณะรัฐมนตรีเมื่อวันที่ 30 กันยายน 2558 ที่เห็นชอบให้ส่วนราชการนำตัวชี้วัดการพัฒนา ระดับจังหวัดและกลุ่มจังหวัดพิจารณาใช้ประโยชน์ในการกำหนดแผนงานโครงการและงบประมาณลงสู่พื้นที่ เพื่อให้เกิดการบูรณาการขับเคลื่อนระหว่างจังหวัด กลุ่มจังหวัด และส่วนราชการ เป็นไปอย่างมีประสิทธิภาพ



แนวคิดการจัดทำตัวชี้วัดการพัฒนาระดับจังหวัดและกลุ่มจังหวัด เป็นการพัฒนาเครื่องมือที่ใช้วัดสถานะการพัฒนาพื้นที่จังหวัด และกลุ่มจังหวัดเชิงเปรียบเทียบ โดยมีเงื่อนไขข้อมูลที่น่าสนใจ ตัวชี้วัดจะต้องมีการจัดเก็บครอบคลุมทั้ง 76 จังหวัด และจัดเก็บ อย่างต่อเนื่องทุกปีหรือปีเว้นปี สำหรับการดำเนินการในปี 2564 ได้นำเป้าหมายการพัฒนาที่ยั่งยืน (Sustainable Development Goals: SDGs) มาปรับใช้เป็นการรอบในการปรับปรุงตัวชี้วัด การพัฒนาระดับจังหวัด เพื่อให้จังหวัดมีข้อมูลตัวชี้วัดที่สะท้อน ระดับการพัฒนาในพื้นที่และสอดคล้องกับเป้าหมายการจัดทำ ตัวชี้วัด SDGs ในระดับพื้นที่ของประเทศ โดยได้จัดทำข้อมูลเป็น

อนุกรมตั้งแต่ปี 2558 – 2562 นำเสนอผลการเปรียบเทียบการพัฒนาในระดับภาพรวม ระดับรายตัวชี้วัด และ ระดับจังหวัดและกลุ่มจังหวัด ในรูปแบบที่ กราฟแท่งเปรียบเทียบ 5 ปี และกราฟใยแมงมุม รวมทั้ง ตารางข้อมูล เปรียบเทียบ 5 ปีในแต่ละตัวชี้วัดเทียบกับค่ากลางของประเทศ

โดยที่จังหวัด กลุ่มจังหวัดสามารถใช้ตัวชี้วัดชุดใหม่นี้ เป็นเครื่องมือในการวิเคราะห์เปรียบเทียบ ผลการพัฒนาและแนวโน้มของประเด็นปัญหาในพื้นที่ได้อย่างต่อเนื่อง และนำไปใช้ประกอบการวางแผนและพัฒนาจังหวัด และกลุ่มจังหวัด และกำหนดแผนงานโครงการอย่างสอดคล้อง รวมทั้งส่วนราชการสามารถ นำตัวชี้วัดไปใช้ประโยชน์ในการวิเคราะห์และชี้พื้นที่เป้าหมายการพัฒนาในระดับจังหวัดและกลุ่มจังหวัด ในส่วนที่เกี่ยวกับการกำหนดโครงการและงบประมาณได้ชัดเจนยิ่งขึ้น

มติคณะรัฐมนตรี เมื่อวันที่ 25 ตุลาคม 2559 เห็นชอบให้กระทรวงมหาดไทย (มท.) มีกลไกการ ขับเคลื่อนเป้าหมายการพัฒนาที่ยั่งยืนในระดับพื้นที่ และมติคณะรัฐมนตรี เมื่อวันที่ 24 มีนาคม 2563 รับทราบผลการประชุมคณะกรรมการเพื่อการพัฒนาที่ยั่งยืน (กพย.) ครั้งที่ 1/2562 เมื่อวันที่ 19 ธันวาคม 2562 โดยที่ประชุมเห็นชอบหลักการร่างแผนการขับเคลื่อนเป้าหมายการพัฒนาที่ยั่งยืน (SDGs) สำหรับ ประเทศไทย

ทั้งนี้ ตัวชี้วัดการพัฒนาระดับจังหวัด (Common Indicators) ชุดใหม่ มีการจัดกลุ่มข้อมูลตัวชี้วัด ตามกรอบเป้าหมายการพัฒนาที่ยั่งยืน 5 มิติ (5P) ได้แก่ มิติการพัฒนาคน (People) มิติเศรษฐกิจ และความมั่งคั่ง (Prosperity) มิติสิ่งแวดล้อม (Planet) มิติสันติภาพและยุติธรรม (Peace) และมิติความเป็น หุ้นส่วนการพัฒนา (Partnership) ประกอบด้วยตัวชี้วัดในแต่ละมิติดังนี้

¹⁹ ที่มา: https://www.nesdc.go.th/ewt_news.php?nid=11594&filename=index

- 1) มิติการพัฒนาคน (People)
 - 1.1) ร้อยละของประชากรที่อยู่ใต้เส้นความยากจน (ร้อยละ)
 - 1.2) ร้อยละของทารกแรกเกิดที่มีน้ำหนักต่ำกว่าเกณฑ์ (ร้อยละทารกเกิดมีชีพ)
 - 1.3) ร้อยละของประชากรที่เจ็บป่วยที่เป็นผู้ป่วยใน (ร้อยละ)
 - 1.4) อัตราส่วนประชากรต่อแพทย์ (คน/แพทย์)
 - 1.5) อัตราการเข้าเรียนรวมระดับมัธยมศึกษาตอนปลายและอาชีวศึกษา (ร้อยละ)
 - 1.6) จำนวนปีการศึกษาเฉลี่ยประชากรไทย อายุ 15-39 ปี (ปี)
 - 1.7) ค่าเฉลี่ยคะแนน O-net มัธยมศึกษาตอนปลาย (คะแนน)
- 2) มิติเศรษฐกิจและความมั่งคั่ง (Prosperity)
 - 2.1) อัตราการเปลี่ยนแปลงของรายได้เฉลี่ยของครัวเรือนในจังหวัด (ร้อยละ)
 - 2.2) อัตราการเปลี่ยนแปลงของผลิตภัณฑ์มวลรวมจังหวัด (ร้อยละ)
 - 2.3) อัตราการว่างงาน (ร้อยละ)
 - 2.4) อัตราส่วนหนี้เฉลี่ยต่อรายได้เฉลี่ยของครัวเรือน (เท่า)
 - 2.5) ผลผลิตภาพแรงงาน (บาท/คน)
 - 2.6) สัดส่วนปริมาณการใช้ไฟฟ้าภาคครัวเรือนต่อประชากร (kw-ชั่วโมง/คน)
 - 2.7) สัดส่วนปริมาณน้ำมันเชื้อเพลิงในภาคอุตสาหกรรมต่อ GPP ภาคอุตสาหกรรม (ลิตร/ล้านบาท)
 - 2.8) ร้อยละผู้อยู่ในระบบประกันสังคมต่อกำลังแรงงาน (ร้อยละ)
 - 2.9) ร้อยละของครัวเรือนที่มีบ้านและที่ดินเป็นของตนเอง (ร้อยละ)
 - 2.10) ร้อยละของหมู่บ้านที่ถนนสายหลักใช้การได้ตลอดปี (ร้อยละ)
 - 2.11) สมบัติสิทธิการกระจายรายได้
- 3) มิติสิ่งแวดล้อม (Planet)
 - 3.1) อัตราการเปลี่ยนแปลงของพื้นที่ป่าไม้ในจังหวัด (ร้อยละ)
 - 3.2) สัดส่วนปริมาณขยะที่กำจัดถูกต้องต่อปริมาณขยะที่เกิดขึ้น (ร้อยละ)
 - 3.3) ร้อยละของครัวเรือนที่เข้าถึงน้ำประปา (ร้อยละ)
 - 3.4) ร้อยละของประชากรที่ประสบอุทกภัย (ร้อยละ)
 - 3.5) ร้อยละของประชากรที่ประสบภัยแล้ง (ร้อยละ)
- 4) มิติสันติภาพและยุติธรรม (Peace)
 - 4.1) การแจ้งความคดีชีวิต ร่างกาย เพศ และคดีประทุษร้ายต่อทรัพย์สิน (ต่อแสนคน)
 - 4.2) จำนวนของประชากรในเรือนจำ (ต่อแสนคน)
 - 4.3) จำนวนเจ้าหน้าที่ตำรวจ (ต่อแสนคน)
 - 4.4) อัตราการฆ่าตัวตาย (ต่อแสนคน)
 - 4.5) จำนวนผู้ถูกกักขังที่รอการพิพากษาในสัดส่วนของประชากรในเรือนจำ (ร้อยละ)

- 5) มิตិความเป็นหุ้นส่วนการพัฒนา (Partnership)
 - 5.1) ร้อยละของประชากรที่เข้าถึงอินเทอร์เน็ต (ร้อยละ)
 - 5.2) ร้อยละของภาษีที่ท้องถิ่นจัดเก็บได้ต่อรายได้รวมที่ไม่รวมเงินอุดหนุนและเงินอุดหนุนเฉพาะกิจ (ร้อยละ)
 - 5.3) ความสามารถในการเบิกจ่ายงบประมาณของจังหวัด (ร้อยละ)
 - 5.4) สัดส่วนองค์กรชุมชนต่อประชากรแสนคน (แห่ง/แสนคน)

ทั้งนี้ จากรายงานตัวชี้วัดการพัฒนาระดับจังหวัดและกลุ่มจังหวัด เดือนกรกฎาคม พ.ศ. 2564 ของสำนักงานสภาพัฒนาการเศรษฐกิจและสังคมแห่งชาติ สามารถสรุปได้ดังนี้ (ภาคผนวก ข)

1. ดัชนีรวมการพัฒนาจังหวัดศรีสะเกษ

ค่าดัชนีการพัฒนา²⁰ ของจังหวัดมีค่ามากแสดงว่าจังหวัดมีการพัฒนาที่ดี (ลำดับที่มาก แสดงว่ามีระดับการพัฒนาที่ดี นั่นคือ ลำดับที่ 1 มีการพัฒนาน้อยที่สุด ลำดับที่ 76 มีการพัฒนามากที่สุด) เห็นได้จากข้อมูลปี 2562 ที่ใช้ในการวิเคราะห์ พบว่า

1.1 การเปรียบเทียบค่าดัชนีระหว่างจังหวัด

- 1.1.1 ดัชนีรวมการพัฒนาจังหวัดศรีสะเกษ มีค่าเท่ากับ 47.97 เป็นลำดับที่ 7 ของประเทศ ซึ่งต่ำกว่าค่ากลางของประเทศ²¹ (ดัชนี = 52.87)
- 1.1.2 ดัชนีด้านการพัฒนาคน (People) มีค่าเท่ากับ 59.38 เป็นลำดับที่ 27 ของประเทศ ซึ่งต่ำกว่าค่ากลางของประเทศ (ดัชนี = 63.20)
- 1.1.3 ดัชนีด้านเศรษฐกิจและความมั่งคั่ง (Prosperity) มีค่าเท่ากับ 46.22 เป็นลำดับที่ 16 ของประเทศ ซึ่งต่ำกว่าค่ากลางของประเทศ (ดัชนี = 50.03)
- 1.1.4 ดัชนีด้านสิ่งแวดล้อม (Planet) มีค่าเท่ากับ 44.56 เป็นลำดับที่ 9 ของประเทศ ซึ่งต่ำกว่าค่ากลางของประเทศ (ดัชนี = 50.92)
- 1.1.5 ดัชนีด้านสันติภาพและยุติธรรม (Peace) มีค่าเท่ากับ 65.61 เป็นลำดับที่ 53 ของประเทศ ซึ่งสูงกว่าค่ากลางของประเทศ (ดัชนี = 63.45)
- 1.1.6 ดัชนีด้านความเป็นหุ้นส่วนพัฒนา (Partnership) มีค่าเท่ากับ 31.67 เป็นลำดับที่ 10 ของประเทศ ซึ่งต่ำกว่าค่ากลางของประเทศ (ดัชนี = 44.68)

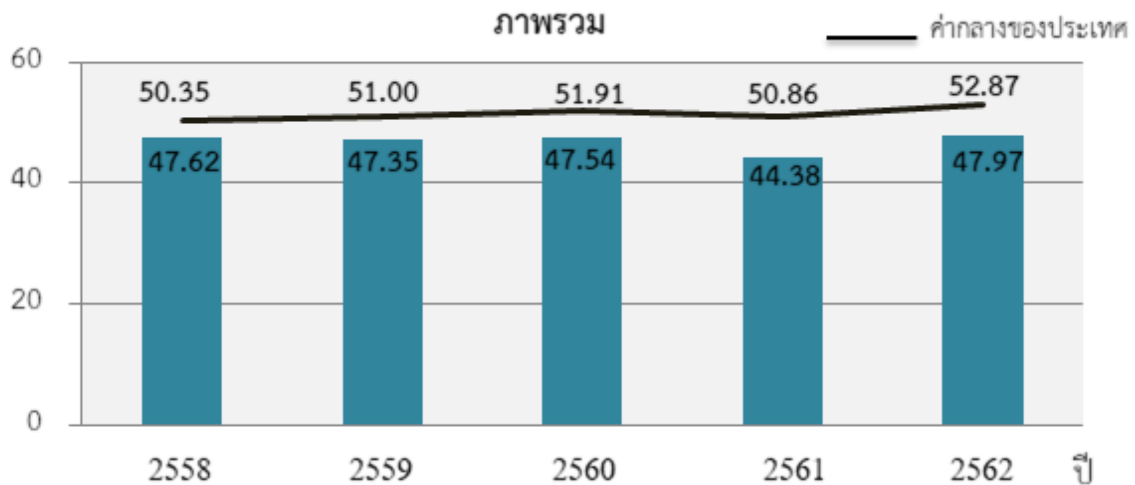
1.2 การเปรียบเทียบค่าดัชนีระหว่างปี

ดัชนีรวมการพัฒนาจังหวัดศรีสะเกษปี 2562 มีค่าสูงกว่าปี 2561 และเมื่อพิจารณาในแต่ละมิติการพัฒนา พบว่า ในปี 2562 มิติการพัฒนาคน (People) และมิติความเป็นหุ้นส่วนพัฒนา (Partnership) มีค่าดัชนีสูงกว่าปี 2561 ส่วนมิติเศรษฐกิจและความมั่งคั่ง (Prosperity) มิติสิ่งแวดล้อม (Planet) และมิติสันติภาพและยุติธรรม (Peace) มีค่าดัชนีในปี 2562 ต่ำกว่า ปี 2561

²⁰ การคำนวณดัชนีการพัฒนาระดับจังหวัด

- ดัชนีย่อย คำนวณจากค่าเฉลี่ยเลขคณิต (Arithmetic Mean) จากข้อมูลตัวชี้วัดในแต่ละมิติ
- ดัชนีรวม คำนวณจากค่าเฉลี่ยแบบเรขาคณิต (Geometric Mean) จากดัชนีย่อยทั้ง 5 ด้าน

²¹ ค่ากลางของประเทศ คำนวณจากค่ามัธยฐาน (Median) ของดัชนีผสม (Composite Index) ค่าดัชนีรวม หรือดัชนีย่อยในแต่ละมิติ



ภาพ 7 ดัชนีการพัฒนาภาพรวมของจังหวัดศรีสะเกษเทียบกับค่ากลางประเทศ

* ที่มา : ข้อมูลจากตัวชี้วัดการพัฒนาระดับจังหวัดและกลุ่มจังหวัด เดือนกรกฎาคม ปี 2564, สำนักงานสภาพัฒนาการเศรษฐกิจและสังคมแห่งชาติ

2. ดัชนีด้านการพัฒนาคน (People)

ค่าดัชนีการพัฒนามีค่ามากแสดงว่าจังหวัดมีการพัฒนาที่ดี ตามข้อมูลสถิติในปี 2562 พบว่า

2.1 การเปรียบเทียบค่าดัชนีระหว่างจังหวัด ปี 2562 ดัชนีด้านการพัฒนาคน (People) มีค่าเท่ากับ 59.38 เป็นลำดับที่ 27 ของประเทศ ซึ่งต่ำกว่าค่ากลางของประเทศ (ดัชนี = 63.20) ในขณะที่ ดัชนีด้านการพัฒนาคน (People) ปี 2562 (ดัชนี = 59.38) สูงกว่าปี 2561 (ดัชนี = 52.61) แต่ค่าดัชนีของปี 2562 และ ปี 2561 มีค่าต่ำกว่าค่ากลางของประเทศ (ปี 2562 ดัชนี = 63.20 ปี 2561 ดัชนี = 59.89) นั่นคือ จังหวัดศรีสะเกษมีการพัฒนาคนไปในทิศทางที่ดีขึ้นจากปีที่ผ่านมา

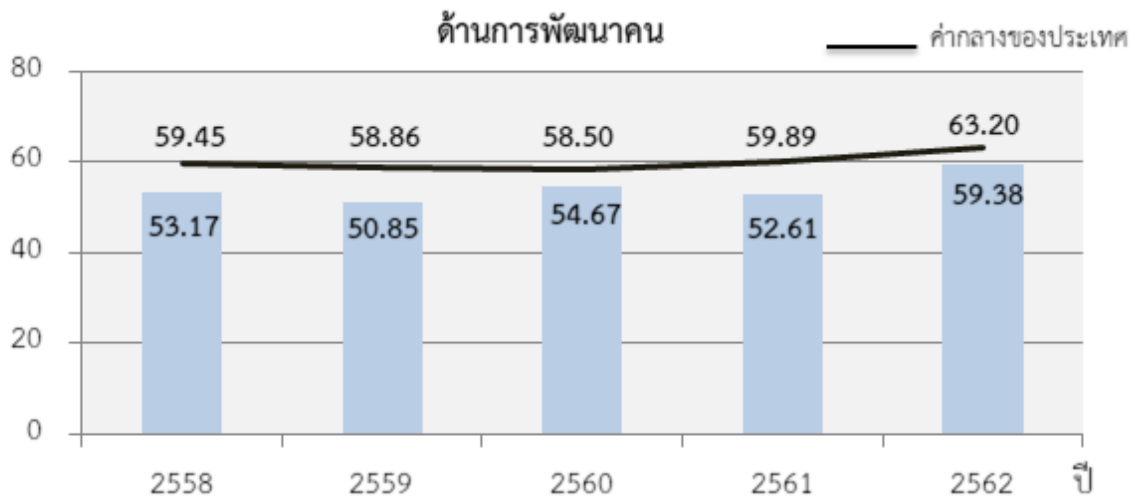
2.2 การเปรียบเทียบค่าดัชนีระหว่างปี

ดัชนีด้านการพัฒนาคน (People) จังหวัดศรีสะเกษปี 2562 มีค่าสูงกว่าปี 2561 เมื่อพิจารณาค่าตัวชี้วัดการพัฒนา ในปี 2562 เทียบกับปี 2561 พบว่า ตัวชี้วัดที่มีการพัฒนาที่ดีขึ้น ได้แก่

- ตัวชี้วัด PP_01 ร้อยละของประชากรที่อยู่ใต้เส้นความยากจน (ร้อยละ)
- ตัวชี้วัด PP_02 ร้อยละของทารกแรกเกิดที่มีน้ำหนักต่ำกว่าเกณฑ์ (ร้อยละทารกเกิดมีชีพ)
- ตัวชี้วัด PP_03 ร้อยละของประชากรที่เจ็บป่วยที่เป็นผู้ป่วยใน (ร้อยละ)
- ตัวชี้วัด PP_04 อัตราส่วนประชากรต่อแพทย์ (คน/แพทย์)
- ตัวชี้วัด PP_06 จำนวนปีการศึกษาเฉลี่ยประชากรไทยอายุ 15 – 59 ปี (ปี)
- ตัวชี้วัด PP_07 ค่าเฉลี่ยคะแนน o-net มัธยมศึกษาตอนปลาย (คะแนน)

ในขณะที่ตัวชี้วัดที่ต้องมีการพัฒนาให้ดีขึ้นต่อไป ได้แก่

- ตัวชี้วัด PP_05 อัตราการเข้าเรียนรวมระดับมัธยมศึกษาตอนปลายและอาชีวศึกษา (ร้อยละ)



ภาพ 8 ดัชนีด้านการพัฒนาคน (People) ของจังหวัดศรีสะเกษเทียบกับค่ากลางประเทศ

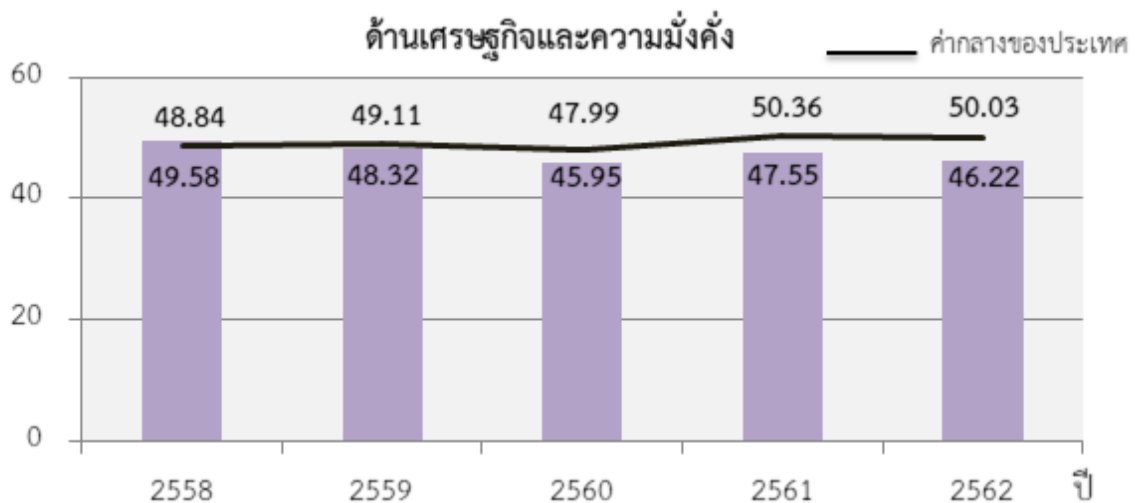
* ที่มา : ข้อมูลจากตัวชี้วัดการพัฒนาระดับจังหวัดและกลุ่มจังหวัด เดือนกรกฎาคม ปี 2564 ของสำนักงานสภาพัฒนาการเศรษฐกิจและสังคมแห่งชาติ

นั่นคือ จังหวัดศรีสะเกษมีการพัฒนาคนที่ดีขึ้นจากปีที่ผ่านมา และยังคงต้องการการพัฒนาเพิ่มขึ้นเมื่อเทียบกับภาพรวมของประเทศ ทั้งในเรื่องปัญหาความยากจนของประชากร ปัญหาสุขภาพทั้งในเด็กแรกเกิดและประชาชนทุกช่วงวัย รวมถึงปัญหาทางการศึกษาของประชากรในวัยเรียน เพื่อให้จังหวัดมีการพัฒนาคนให้เป็นไปในทิศทางที่ดีขึ้นและยั่งยืนต่อไป

3. ด้านเศรษฐกิจและความมั่งคั่ง (Prosperity)

ค่าดัชนีการพัฒนามีค่ามากแสดงว่าจังหวัดมีการพัฒนาที่ดี ตามข้อมูลสถิติในปี 2562 พบว่า

3.1 การเปรียบเทียบค่าดัชนีระหว่างจังหวัด ปี 2562 ด้านเศรษฐกิจและความมั่งคั่ง (Prosperity) มีค่าเท่ากับ 46.22 เป็นลำดับที่ 16 ของประเทศ ซึ่งต่ำกว่าค่ากลางของประเทศ (ดัชนี = 50.03) โดยที่มีค่าต่ำกว่าปี 2561 (ดัชนี = 47.55) ซึ่งค่าดัชนีของ ปี 2562 ปละ ปี 2561 มีค่าต่ำกว่าค่ากลางของประเทศ (ปี 2562 ดัชนี = 50.03 ปี 2561 ดัชนี = 50.36) นั่นคือ จังหวัดศรีสะเกษมีการพัฒนาด้านเศรษฐกิจและความมั่งคั่ง (Prosperity) ต่ำกว่าปีที่ผ่านมา



ภาพ 9 ดัชนีการพัฒนาด้านเศรษฐกิจและความมั่งคั่ง (Prosperity) ของจังหวัดศรีสะเกษเทียบกับค่ากลางประเทศ

* ที่มา : ข้อมูลจากตัวชี้วัดการพัฒนาระดับจังหวัดและกลุ่มจังหวัด เดือนกรกฎาคม ปี 2564 ของสำนักงานสภาพัฒนาการเศรษฐกิจและสังคมแห่งชาติ+

3.2 การเปรียบเทียบค่าดัชนีระหว่างปี

ดัชนีด้านเศรษฐกิจและความมั่งคั่ง (Prosperity) จังหวัดศรีสะเกษปี 2562 มีค่าน้อยกว่าปี 2561 เมื่อพิจารณาอัตราการเปลี่ยนแปลงตัวชี้วัด ในปี 2562 เทียบกับปี 2561 พบว่า ตัวชี้วัดที่มีการพัฒนาที่ดีขึ้น ได้แก่

- ตัวชี้วัด PT_05 ผลภาพแรงงาน (บาท/คน)
- ตัวชี้วัด PT_06 สัดส่วนปริมาณการใช้ไฟฟ้าภาคครัวเรือนต่อประชากร (kw-ชั่วโมง/คน)
- ตัวชี้วัด PT_08 ร้อยละของผู้อยู่ในระบบประกันสังคมต่อกำลังแรงงาน (ร้อยละ)
- ตัวชี้วัด PT_10 ร้อยละของหมู่บ้านที่ถนนสายหลักใช้การได้ตลอดปี (ร้อยละ)

และในขณะเดียวกันตัวชี้วัดที่ต้องมีการพัฒนาให้ดีขึ้นต่อไป ได้แก่

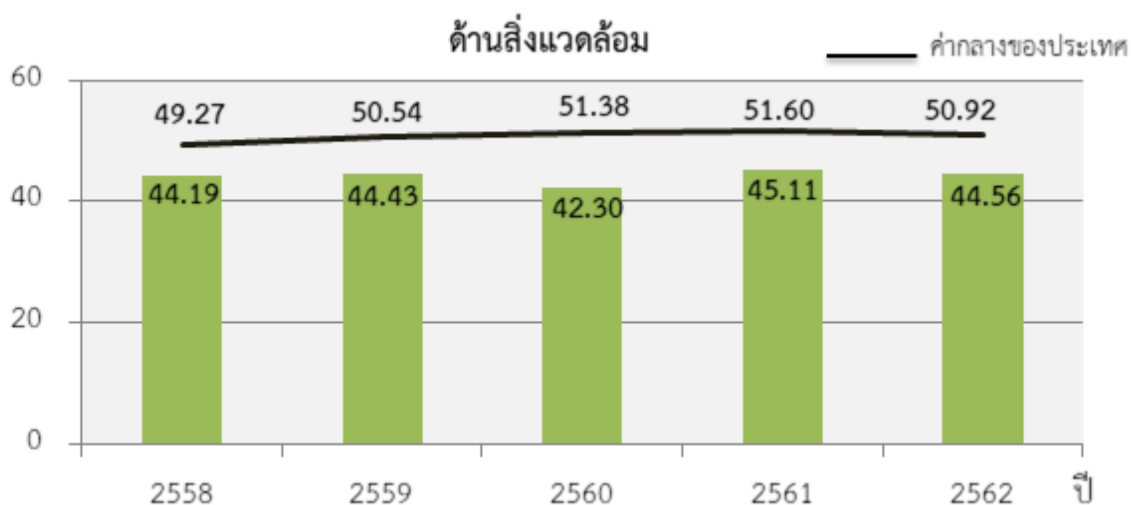
- ตัวชี้วัด PT_01 อัตราการเปลี่ยนแปลงของรายได้เฉลี่ยของครัวเรือนในจังหวัด (ร้อยละ)
- ตัวชี้วัด PT_02 อัตราการเปลี่ยนแปลงของผลิตภัณฑ์มวลรวมจังหวัด (ร้อยละ)
- ตัวชี้วัด PT_03 อัตราการว่างงาน (ร้อยละ)
- ตัวชี้วัด PT_04 อัตราส่วนหนี้เฉลี่ยต่อรายได้เฉลี่ยของครัวเรือน (เท่า)
- ตัวชี้วัด PT_07 สัดส่วนปริมาณน้ำมันเชื้อเพลิงในภาคอุตสาหกรรมต่อ GDP ภาคอุตสาหกรรม (ลิตร/ล้านบาท) และ
- ตัวชี้วัด PT_09 ร้อยละของครัวเรือนที่มีบ้านและที่ดินเป็นของตัวเอง (ร้อยละ)
- ตัวชี้วัด PT_11 สัมประสิทธิ์การกระจายรายได้

นั่นคือ จังหวัดศรีสะเกษยังต้องการการพัฒนาเพิ่มขึ้นด้านการเพิ่มรายได้ของครัวเรือนและการพัฒนาภาคอุตสาหกรรม

4. ด้านสิ่งแวดล้อม (Planet)

ค่าดัชนีการพัฒนามีค่ามากแสดงจังหวัดมีการพัฒนาที่ดี ตามข้อมูลสถิติในปี 2562 พบว่า

4.1 การเปรียบเทียบค่าดัชนีระหว่างจังหวัด ปี 2562 ด้านสิ่งแวดล้อม (Planet) มีค่าเท่ากับ 44.59 เป็นลำดับที่ 9 ของประเทศ ซึ่งต่ำกว่าค่ากลางของประเทศ (ดัชนี = 50.92) และมีค่าต่ำกว่าปี 2561 (ดัชนี = 45.11) ซึ่งค่าดัชนีของปี 2562 และปี 2561 มีค่าต่ำกว่าค่ากลางของประเทศ (ปี 2562 ดัชนี = 50.92 ปี 2561 ดัชนี = 51.60) นั่นคือ จังหวัดศรีสะเกษมีการพัฒนาด้านสิ่งแวดล้อม (Planet) ต่ำกว่าปีที่ผ่านมา



ภาพ 10 ดัชนีการพัฒนาด้านสิ่งแวดล้อม (Planet) ของจังหวัดศรีสะเกษเทียบกับค่ากลางประเทศ

* ที่มา: ข้อมูลจากตัวชี้วัดการพัฒนาระดับจังหวัดและกลุ่มจังหวัด เดือนกรกฎาคม ปี 2564 ของสำนักงานสภาพัฒนาการเศรษฐกิจและสังคมแห่งชาติ

4.2 การเปรียบเทียบค่าดัชนีระหว่างปี

ดัชนีด้านสิ่งแวดล้อม (Planet) จังหวัดศรีสะเกษปี 2562 มีต่ำกว่าปี 2561 เมื่อพิจารณาอัตราการเปลี่ยนแปลงตัวชี้วัด ในปี 2562 เทียบกับปี 2561 พบว่า ตัวชี้วัดที่มีการพัฒนาที่ดีขึ้น ได้แก่ PN_01 อัตราการเปลี่ยนแปลงของพื้นที่ป่าไม้ในจังหวัด (ร้อยละ) PN_02 สัดส่วนปริมาณขยะที่กำจัดถูกต้องต่อปริมาณขยะที่เกิดขึ้น (ร้อยละ) PN_03 ร้อยละครัวเรือนที่เข้าถึงน้ำประปา (ร้อยละ) ขณะเดียวกันตัวชี้วัดที่ต้องมีการพัฒนาให้ดีขึ้นต่อไป ได้แก่

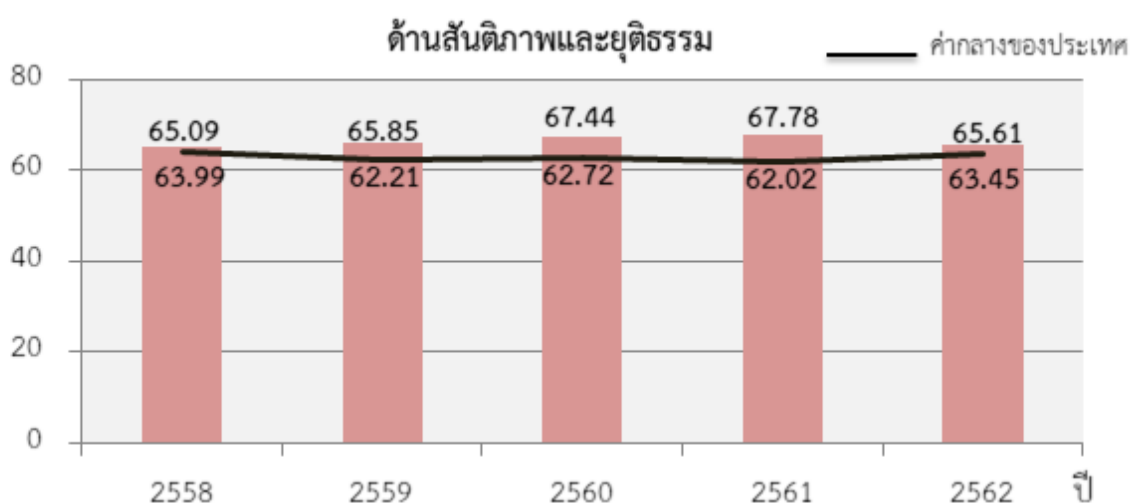
- ตัวชี้วัด PN_04 ร้อยละของประชากรที่ประสบอุทกภัย (ร้อยละ)

ในขณะที่ไม่มีข้อมูลปี 2562 ในการเปรียบเทียบข้อมูล จำนวน 1 ตัวชี้วัด ได้แก่ PN_05 ร้อยละของประชากรที่ประสบภัยแล้ง (ร้อยละ) นั่นคือ จังหวัดศรีสะเกษมีค่าดัชนีการพัฒนาด้านสิ่งแวดล้อมที่ต่ำกว่าปีที่ผ่านมา และต่ำกว่าค่ากลางของประเทศ

5. ด้านสันติภาพและยุติธรรม (Peace)

ค่าดัชนีการพัฒนามีค่ามากแสดงจังหวัดมีการพัฒนาที่ดี ตามข้อมูลสถิติในปี 2562 พบว่า

5.1 การเปรียบเทียบค่าดัชนีระหว่างจังหวัด ปี 2562 ด้านสันติภาพและยุติธรรม (Peace) มีค่าเท่ากับ 65.61 เป็นลำดับที่ 53 ของประเทศ ซึ่งสูงกว่าค่ากลางของประเทศ (ดัชนี = 63.45) แต่มีค่าต่ำกว่าปี 2561 (ดัชนี = 67.78) ซึ่งค่าดัชนีของปี 2562 และปี 2561 มีค่าสูงกว่าค่ากลางของประเทศ (ปี 2562 ดัชนี = 63.45 ปี 2561 ดัชนี = 62.02) นั่นคือ จังหวัดศรีสะเกษมีการพัฒนาด้านสันติภาพและยุติธรรม (Peace) ต่ำกว่าปีที่ผ่านมา แต่ยังคงสถานการณ์พัฒนาเป็นไปในทิศทางที่ดีเมื่อเทียบกับภาพรวมของประเทศ



ภาพ 11 ดัชนีการพัฒนาด้านสันติภาพและยุติธรรม (Peace) ของจังหวัดศรีสะเกษเทียบกับค่ากลางประเทศ

* ที่มา: ข้อมูลจากตัวชี้วัดการพัฒนาระดับจังหวัดและกลุ่มจังหวัด เดือนกรกฎาคม ปี 2564 ของสำนักงานสภาพัฒนาการเศรษฐกิจและสังคมแห่งชาติ

5.2 การเปรียบเทียบค่าดัชนีระหว่างปี

ดัชนีด้านสันติภาพและยุติธรรม (Peace) จังหวัดศรีสะเกษปี 2562 มีค่าต่ำกว่าปี 2561 (ดัชนี = 67.78) เมื่อพิจารณาอัตราการเปลี่ยนแปลงตัวชี้วัด ในปี 2562 เทียบกับปี 2561 พบว่า ตัวชี้วัดที่มีการพัฒนาที่ดีขึ้น ได้แก่ ตัวชี้วัด PC_01 การแจ้งความคดีชีวิต ร่างกาย เพศ และคดีประทุษร้ายต่อทรัพย์สิน (ต่อแสนคน) ในขณะเดียวกันตัวชี้วัดที่ต้องมีการพัฒนาให้ดีขึ้นต่อไป ได้แก่

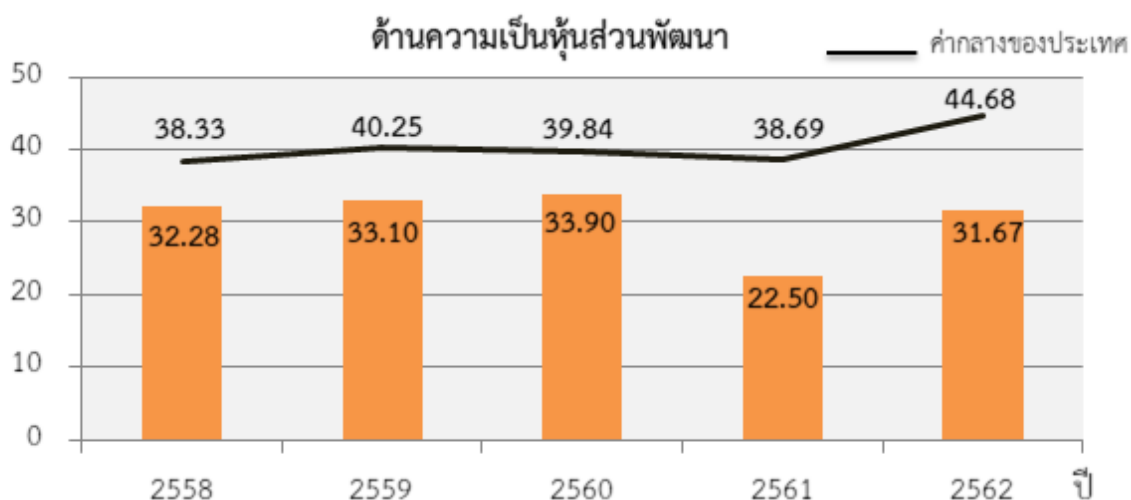
- ตัวชี้วัด PC_02 จำนวนของประชากรในเรือนจำ (ต่อแสนคน)
- ตัวชี้วัด PC_03 จำนวนเจ้าหน้าที่ตำรวจ (ต่อแสนคน)
- ตัวชี้วัด PC_04 อัตราการฆ่าตัวตาย (ต่อแสนคน)
- ตัวชี้วัด PC_05 จำนวนผู้ถูกกักขังที่รอการพิพากษาในสัดส่วนของประชากรในเรือนจำ (ร้อยละ)

นั่นคือ จังหวัดศรีสะเกษมีค่าดัชนีการพัฒนาด้านสันติภาพและยุติธรรม ที่ต่ำกว่าปีที่ผ่านมา แต่สูงกว่าค่ากลางของประเทศ ดังนั้น จึงต้องมีการดูแลรักษาความปลอดภัยในชีวิตและทรัพย์สินของประชาชนเพื่อลดปัญหาการก่ออาชญากรรม รวมทั้งการดูแลสุขภาวะทางจิตของประชากรเพื่อลดอัตราการฆ่าตัวตาย

6. ด้านความเป็นหุ้นส่วนพัฒนา (Partnership)

ค่าดัชนีการพัฒนามีค่ามากแสดงจังหวัดมีการพัฒนาที่ดี ตามข้อมูลสถิติในปี 2562 พบว่า

6.1 การเปรียบเทียบค่าดัชนีระหว่างจังหวัด ปี 2562 ด้านความเป็นหุ้นส่วนพัฒนา (Partnership) มีค่าเท่ากับ 31.67 เป็นลำดับที่ 10 ของประเทศ ซึ่งต่ำกว่าค่ากลางของประเทศ (ดัชนี = 44.68) แต่มีค่าสูงกว่าปี 2561 (ดัชนี = 22.50) ซึ่งค่าดัชนีของปี 2562 และปี 2561 มีค่าต่ำกว่าค่ากลางของประเทศ (ปี 2562 ดัชนี = 44.68 ปี 2561 ดัชนี = 38.69) นั่นคือ จังหวัดศรีสะเกษมีการพัฒนาด้านความเป็นหุ้นส่วนพัฒนา (Partnership) เป็นไปในทิศทางที่ดีขึ้นจากปีที่ผ่านมา



ภาพ 12 ดัชนีการพัฒนาด้านความเป็นหุ้นส่วนพัฒนา (Partnership) ของจังหวัดศรีสะเกษเทียบกับค่ากลางประเทศ

* ที่มา: ข้อมูลจากตัวชี้วัดการพัฒนาระดับจังหวัดและกลุ่มจังหวัด เดือนกรกฎาคม ปี 2564 ของสำนักงานสภาพัฒนาการเศรษฐกิจและสังคมแห่งชาติ

6.2 การเปรียบเทียบค่าดัชนีระหว่างปี

ดัชนีด้านความเป็นหุ้นส่วนพัฒนา (Partnership) จังหวัดศรีสะเกษปี 2562 มีค่าสูงกว่าปี 2561 (ดัชนี = 22.50) เมื่อพิจารณาอัตราการเปลี่ยนแปลงตัวชี้วัด ในปี 2562 เทียบกับปี 2561 พบว่า ตัวชี้วัดที่มีการพัฒนาที่ดีขึ้นทุกตัวชี้วัด ได้แก่

- ตัวชี้วัด PS_01 ร้อยละของประชากรที่เข้าถึงอินเทอร์เน็ต (ร้อยละ)
- ตัวชี้วัด PS_02 ร้อยละภาษีที่ท้องถิ่นจัดเก็บได้ต่อรายได้รวมที่ไม่รวมเงินอุดหนุนและเงินอุดหนุนเฉพาะกิจ
- ตัวชี้วัด PS_03 ความสามารถในการเบิกจ่ายงบประมาณของจังหวัด (ร้อยละ)
- ตัวชี้วัด PS_04 สัดส่วนองค์กรชุมชนต่อประชากรแสนคน (แห่ง/แสนคน)

นั่นคือ จังหวัดศรีสะเกษมีค่าดัชนีการพัฒนาด้านความเป็นหุ้นส่วนพัฒนาที่สูงกว่าปีที่ผ่านมา และยังคงต้องการการพัฒนาเพิ่มขึ้นเมื่อเทียบกับภาพรวมของประเทศทั้งในเรื่องการเข้าถึงอินเทอร์เน็ต การจัดเก็บภาษีท้องถิ่น รวมทั้งการบริหารจัดการเพื่อให้สามารถดำเนินงานตามแผนที่กำหนดไว้ ซึ่งจะส่งผลให้สามารถเบิกจ่ายงบประมาณของจังหวัดได้ตรงตามคาบเวลาที่กำหนด

รายการข้อมูลสถิติทางการที่เกี่ยวข้องกับการพัฒนาในระดับจังหวัด

จากรายงานตัวชี้วัดการพัฒนาระดับจังหวัดและกลุ่มจังหวัด เดือนกรกฎาคม พ.ศ. 2564 ของสำนักงานสภาพัฒนาการเศรษฐกิจและสังคมแห่งชาติ พบว่า จังหวัดศรีสะเกษมีตัวชี้วัดที่ต้องการในมิติด้านการพัฒนาคน (People) และด้านเศรษฐกิจและความมั่งคั่ง (Prosperity) ด้านสิ่งแวดล้อม (Planet) และด้านความเป็นหุ้นส่วนพัฒนา (Partnership) เป็นหลัก เพื่อให้ค่าดัชนีการพัฒนามีค่าสูงกว่าค่ากลางของประเทศ เนื่องจากการพัฒนาด้านคน มีค่าดัชนีเท่ากับ 59.38 ซึ่งต่ำกว่าค่ากลางของประเทศ (ดัชนี = 63.20) ด้านเศรษฐกิจและความมั่งคั่ง มีค่าดัชนีเท่ากับ 46.22 ซึ่งต่ำกว่าค่ากลางของประเทศ (ดัชนี = 50.03) ด้านสิ่งแวดล้อม มีค่าดัชนีเท่ากับ 44.56 ซึ่งต่ำกว่าค่ากลางของประเทศ (ดัชนี = 50.92) และด้านความเป็นหุ้นส่วนพัฒนา มีค่าดัชนีเท่ากับ 31.67 ซึ่งต่ำกว่าค่ากลางของประเทศ (ดัชนี = 44.68) ในขณะเดียวกัน ต้องมีการพัฒนาในมิติด้านสันติภาพและยุติธรรม (Peace)ควบคู่กันไปด้วยซึ่งการพัฒนาในแต่ละมิติจะต้องอาศัยข้อมูลต่างๆ ที่เกี่ยวข้องเป็นตัวบ่งชี้ว่าจังหวัดได้มีการพัฒนาไปในทิศทางที่ดีขึ้น

ดังนั้น ในการพัฒนาในแต่ละมิตินั้น จะต้องมีการกำหนดรายการข้อมูลต่าง ๆ ที่เกี่ยวข้อง และมีความสอดคล้องกับประเด็นการพัฒนาจังหวัดด้วย โดยเริ่มจากการวิเคราะห์ห่วงโซ่คุณค่า (Value Chain) และจัดทำผังสถิติทางการ²² ตามประเด็นการพัฒนาจังหวัด เพื่อให้สามารถตอบโจทย์การพัฒนาในระดับจังหวัดในแต่ละมิติได้ โดยมีรายละเอียดดังนี้

3.1 ประเด็นการพัฒนาที่ 1 ยกระดับการผลิตสินค้าเกษตรสู่มาตรฐานอย่างครบวงจร

วัตถุประสงค์

1. ภาคการเกษตรมีการเติบโตสูงขึ้น มีการพัฒนาผลิตภาพ คุณภาพสินค้าเกษตรได้มาตรฐานตามความต้องการของตลาด และการแปรรูปที่มีมูลค่าสูง
2. พัฒนาโครงสร้างพื้นฐานและสิ่งอำนวยความสะดวกรองรับการเติบโตทางเศรษฐกิจ
3. เสริมสร้างความเข้มแข็ง พัฒนาเกษตรกร องค์กรด้านเกษตรให้มีจิตวิญญาณผู้ประกอบการ
4. ประชาสัมพันธ์การรับรู้และพัฒนาการตลาดให้มีความหลากหลาย

²² ผังสถิติทางการมีส่วนประกอบสำคัญ คือ ห่วงโซ่คุณค่า (VC) ปัจจัยแห่งความสำเร็จ (CSF) ตัวชี้วัด รายการสถิติทางการ การจัดจำแนก ระดับการนำเสนอผล สถานะ หน่วยงาน การส่งข้อมูลให้ส่วนราชการส่วนกลาง (กระทรวง กรม) หรือไม่ และหมายเหตุ ซึ่งภายใต้ผังสถิติทางการจะมีสถิติทางการที่มีความสำคัญและจำเป็นในการกำหนดนโยบาย การติดตาม และประเมินผลการดำเนินงานในจังหวัด

ตัวชี้วัด

1. อัตราการขยายตัวของผลิตภัณฑ์มวลรวมภาคเกษตร (เฉลี่ยร้อยละ)
2. พื้นที่การเกษตรที่ได้รับรองมาตรฐานเพิ่มขึ้น (ไร่)

ในการขับเคลื่อนประเด็นการพัฒนาที่ 1 ยุทธศาสตร์การผลิตสินค้าเกษตรสู่มาตรฐานอย่างครบวงจร ได้มีการวิเคราะห์สถานการณ์ แนวโน้มการพัฒนาจังหวัดศรีสะเกษ พบว่า ตัวชี้วัดอัตราการเปลี่ยนแปลงผลิตภัณฑ์มวลรวมจังหวัดในปี 2562 หดตัวจากปี 2561 (ร้อยละ -0.67) รวมทั้งอัตราการเปลี่ยนแปลงผลิตภัณฑ์มวลรวมจังหวัดภาคเกษตรที่หดตัว (ร้อยละ -7.9) ในขณะที่ตัวชี้วัดพื้นที่การเกษตรที่ได้รับการรับรองมาตรฐานในปี 2564 เพิ่มขึ้น 14,846.16 ไร่ ดังนั้น จึงได้ดำเนินการจัดทำห่วงโซ่คุณค่า (Value Chain) ที่สอดคล้องกับแผนพัฒนาจังหวัดศรีสะเกษ เรื่อง “ยุทธศาสตร์การผลิตสินค้าเกษตรสู่มาตรฐานอย่างครบวงจร” และคัดเลือกปัจจัยสู่ความสำเร็จ (Critical Success Factor) พร้อมจัดทำผังสถิติทางการ เรื่อง “ยุทธศาสตร์การผลิตสินค้าเกษตรสู่มาตรฐานอย่างครบวงจร” ที่ประกอบด้วยรายการข้อมูลสถิติทางการที่สามารถนำไปใช้ในการติดตามและประเมินผลในเรื่องดังกล่าวได้ ซึ่งมีรายละเอียดดังนี้

3.1.1 ห่วงโซ่อาหาร (Value Chain) ที่สอดคล้องกับแผนพัฒนาจังหวัดศรีสะเกษ

แนวคิดการจัดทำห่วงโซ่คุณค่าที่สอดคล้องกับแผนพัฒนาจังหวัดศรีสะเกษ “ประเด็นการพัฒนาที่ 1 ยุทธศาสตร์การผลิตสินค้าเกษตรสู่มาตรฐานอย่างครบวงจร” โดยเริ่มจากการศึกษาห่วงโซ่คุณค่าของประเทศไทย 140 เป้าหมาย แผนแม่บทย่อยภายใต้แผนแม่บทภายใต้ยุทธศาสตร์ชาติ (23 ด้าน) ประเด็นที่ 3 การเกษตร แผนแม่บทย่อย 3.2 เกษตรปลอดภัย เป้าหมาย 030201 สินค้าเกษตรปลอดภัยมีมูลค่าเพิ่มขึ้น (GAP และเกษตรอินทรีย์) เป้าหมาย 030202 ผลิตภัณฑ์เกษตรปลอดภัยของไทยได้รับการยอมรับด้านคุณภาพความปลอดภัยและคุณค่าทางโภชนาการสูงขึ้น แผนแม่บทย่อย 3.4 เกษตรแปรรูป เป้าหมาย 030401 สินค้าเกษตรแปรรูปและผลิตภัณฑ์มีมูลค่าเพิ่มขึ้น จากนั้นดำเนินการจัดทำห่วงโซ่คุณค่า (Value Chain) ที่สอดคล้องกับแผนพัฒนาจังหวัดศรีสะเกษ เรื่อง “ยุทธศาสตร์การผลิตสินค้าเกษตรสู่มาตรฐานอย่างครบวงจร” ได้ดังภาพ

ห่วงโซ่คุณค่า (Value Chain) “ยกระดับการผลิตสินค้าเกษตรสู่มาตรฐานอย่างครบวงจร”

ประเด็นการพัฒนา 1 : ยกระดับการผลิตสินค้าเกษตรสู่มาตรฐานอย่างครบวงจร



ภาพ 13 ห่วงโซ่คุณค่า (Value Chain) “ยกระดับการผลิตสินค้าเกษตรสู่มาตรฐานอย่างครบวงจร”

3.1.2 ผังสถิติทางการ

การจัดผังสถิติทางการประเด็นการพัฒนาที่ 1 “ยกระดับการผลิตสินค้าเกษตรสู่มาตรฐานอย่างครบวงจร” หลังจากที่ได้มีการศึกษาแนวทางพัฒนาจังหวัด (ประเด็นการพัฒนาที่ 1) ที่สอดคล้องกับห่วงโซ่คุณค่า (Value Chain) และสอดคล้องกับแผนพัฒนาจังหวัดศรีสะเกษแล้ว จะต้องมีการคัดเลือกปัจจัยสู่ความสำเร็จ (Critical Success Factor) ที่มีความสำคัญในการบริหารงานในจังหวัด จากนั้นจัดทำผังสถิติทางการ “ยกระดับการผลิตสินค้าเกษตรสู่มาตรฐานอย่างครบวงจร” โดยศึกษายุทธศาสตร์ กลยุทธ์ แนวทางการพัฒนา ตลอดจนตัวชี้วัดภายใต้แผนระดับ 3 เช่น ยุทธศาสตร์เกษตรและสหกรณ์ ระยะ 20 ปี แผนปฏิบัติการเกษตรอัจฉริยะ แผนพัฒนาสถิติสาขาเกษตร เป็นต้น ที่สอดคล้องกับปัจจัยสู่ความสำเร็จ (Critical Success Factor) พร้อมทั้งกำหนดรายการข้อมูลสถิติที่สำคัญ และจำเป็น จึงสามารถสรุปผังสถิติทางการ “ยกระดับการผลิตสินค้าเกษตรสู่มาตรฐานอย่างครบวงจร” ดังตาราง 11

ตาราง 11 ผังสถิติทางการ “ยกระดับการผลิตสินค้าเกษตรสู่มาตรฐานอย่างครบวงจร”

ห่วงโซ่คุณค่า (VC)	ปัจจัยแห่งความสำเร็จ (CSF)	ตัวชี้วัด	บัญชีสถิติทางการ	การจัดจำแนก	ระดับการนำเสนอผล	สถานะข้อมูล	หน่วยงาน	การจัดส่งข้อมูลให้ส่วนราชการส่วนกลาง	หมายเหตุ
การวิจัยและการพัฒนา	การจัดตั้งศูนย์ข้อมูลถ่ายทอดเทคโนโลยี/แหล่งเรียนรู้ทางการเกษตร	สัดส่วนการจัดตั้งศูนย์ข้อมูลถ่ายทอดเทคโนโลยี/แหล่งเรียนรู้ทางการเกษตรที่เพิ่มขึ้น	จำนวนโครงการศูนย์ข้อมูลถ่ายทอดเทคโนโลยี/แหล่งเรียนรู้ทางการเกษตรทั้งสิ้น				สำนักงานเกษตรจังหวัด		
			จำนวนศูนย์ข้อมูลถ่ายทอดเทคโนโลยี/แหล่งเรียนรู้ทางการเกษตรที่ดำเนินการแล้วเสร็จ				สำนักงานเกษตรจังหวัด		
			จำนวนกลุ่มเกษตรกรที่เข้าร่วมโครงการฯ				สำนักงานเกษตรจังหวัด		
ปัจจัยพื้นฐานและการพัฒนาเกษตรกร/สถาบัน	การบริหารจัดการการใช้ที่ดินและการทำการเกษตรแปลงใหญ่	สัดส่วนการทำเกษตรแปลงใหญ่ที่เพิ่มขึ้น	เนื้อที่เกษตรกรรมโดยรวมของจังหวัด				สำนักงานเกษตรจังหวัด		
			จำนวนพื้นที่เกษตรแปลงใหญ่				สำนักงานเกษตรจังหวัด		
		ร้อยละของผลิตสินค้าเกษตรที่เพิ่มขึ้น	ปริมาณผลผลิตเฉลี่ยของสินค้าเกษตรต่อพื้นที่				สำนักงานเกษตรจังหวัด		
การเพิ่มผลผลิตพัฒนา	การส่งเสริมการปลูกพืชในพื้นที่ศักยภาพ (ทุเรียน/หอมแดงGI)	ร้อยละของพื้นที่ที่ได้รับการรับรองมาตรฐานเพิ่มขึ้น	จำนวนพื้นที่ที่ได้รับการรับรองมาตรฐาน				สำนักงานเกษตรจังหวัด		
คุณภาพและลดต้นทุน	ส่งเสริมการผลิตที่ดีและเหมาะสม (GAP) และ	อัตราการขยายตัวของมูลค่าของสินค้าเกษตร	มูลค่าสินค้าเกษตรปลอดภัย				สำนักงานเกษตรจังหวัด		

ห่วงโซ่คุณค่า (VC)	ปัจจัยแห่งความสำเร็จ (CSF)	ตัวชี้วัด	บัญชีสถิติทางการ	การจัดจำแนก	ระดับการนำเสนอผล	สถานะข้อมูล	หน่วยงาน	การจัดส่งข้อมูลให้ส่วนราชการส่วนกลาง	หมายเหตุ
	ยกระดับเพื่อการผลิตแบบอินทรีย์	ปลอดภัย (เฉลี่ยร้อยละ)							
การแปรรูปต่อ ยอดเชิงอุตสาหกรรม และสร้างมูลค่าเพิ่ม	การพัฒนามาตรฐานการแปรรูปและเพิ่มมูลค่าสินค้าเกษตร (ทุเรียน/หอมแดง)	อัตราการขยายตัวของผลิตภัณฑ์มวลรวมภาคการเกษตร (เฉลี่ยร้อยละ)	มูลค่าสินค้าเกษตรแปรรูป				สำนักงานพาณิชย์จังหวัด		
			จำนวนผลิตภัณฑ์สินค้าเกษตรแปรรูป				สำนักงานพาณิชย์จังหวัด		
			จำนวนโรงงานแปรรูปสินค้าเกษตร				สำนักงานอุตสาหกรรมจังหวัด		
			มูลค่าการตลาดจากการแปรรูปสินค้าเกษตร				สำนักงานพาณิชย์จังหวัด		
		ปริมาณการผลิตผลิตภัณฑ์แปรรูปที่เพิ่มขึ้น	ปริมาณการผลิตผลิตภัณฑ์แปรรูป	ชนิด/ประเภท			สำนักงานพาณิชย์จังหวัด		
การขนส่งและจัดการบริหาร (Logistics)	พัฒนาระบบสาธารณูปโภคด้านการขนส่งและการกระจายสินค้า	ร้อยละของช่องทางการจำหน่ายสินค้าเกษตรปลอดภัยของจังหวัดที่เพิ่มขึ้น	จำนวนช่องทางการจำหน่ายสินค้าทั้งสิ้น				สำนักงานพัฒนาชุมชนจังหวัด		
			จำนวนช่องทางการจำหน่ายสินค้าเกษตรปลอดภัย				สำนักงานพัฒนาชุมชนจังหวัด		
		ส่งเสริมและพัฒนาตลาดสินค้า พัฒนาระบบค้าส่งเชื่อมโยงโดยตรงกับผู้ซื้อ	จำนวนตลาดเกษตรอินทรีย์/ปลอดภัยที่เพิ่มขึ้น	จำนวนตลาดเกษตรอินทรีย์/ปลอดภัย			สำนักงานพาณิชย์จังหวัด		

ห่วงโซ่คุณค่า (VC)	ปัจจัยแห่งความสำเร็จ (CSF)	ตัวชี้วัด	บัญชีสถิติทางการ	การจัดจำแนก	ระดับการ นำเสนอผล	สถานะ ข้อมูล	หน่วยงาน	การจัดส่ง ข้อมูลให้ ส่วนราชการ ส่วนกลาง	หมายเหตุ
การพัฒนา ระบบ การตลาด	พัฒนาสู่การเป็นแหล่ง ท่องเที่ยวเชิงเกษตร	อัตราการเติบโตการ ท่องเที่ยวเชิงเกษตร	จำนวนแหล่งท่องเที่ยวเชิง เกษตร				สำนักงานการท่องเที่ยว และกีฬาจังหวัด		
			จำนวนนักท่องเที่ยวเชิงเกษตร				สำนักงานการท่องเที่ยว และกีฬาจังหวัด		

3.2 ประเด็นการพัฒนาที่ 2 : ส่งเสริมขีดความสามารถด้านการท่องเที่ยวและกีฬาสู่ความเป็นเลิศ วัตถุประสงค์

1. การท่องเที่ยวของกลุ่มจังหวัดเติบโตขึ้น
2. การค้าและสินค้าชุมชนมีการขยายตัวเพิ่มขึ้น
3. มีการพัฒนาโครงสร้างพื้นฐานและสิ่งอำนวยความสะดวกรองรับการเติบโตทางการท่องเที่ยว

ตัวชี้วัด

1. อัตราการขยายตัวของรายได้จากการท่องเที่ยวเพิ่มขึ้น
2. อัตราการขยายตัวของรายได้จากการจำหน่ายสินค้า OTOP เพิ่มขึ้น

ในการขับเคลื่อนประเด็นการพัฒนาที่ 2 : ส่งเสริมขีดความสามารถด้านการท่องเที่ยวและกีฬาสู่ความเป็นเลิศ ที่เน้นคุณภาพ อัตลักษณ์ และความยั่งยืน ซึ่งจากการวิเคราะห์สถานการณ์ด้านการท่องเที่ยวของจังหวัด พบว่า รายได้จากการท่องเที่ยวในปี 2563 คือ 1,236.14 ล้านบาท ซึ่งหดตัวร้อยละ -42.70 เมื่อพิจารณาจากการจำหน่ายสินค้า OTOP ในปีเดียวกัน พบว่า รายได้จากการจำหน่ายสินค้า OTOP คือ 5,733.33 ล้านบาท ขยายตัวร้อยละ 21.85 ดังนั้น จึงต้องดำเนินการจัดทำห่วงโซ่คุณค่า (Value Chain) ที่สอดคล้องกับแผนพัฒนาจังหวัดศรีสะเกษ “ส่งเสริมขีดความสามารถด้านการท่องเที่ยวและกีฬาสู่ความเป็นเลิศ” และคัดเลือกปัจจัยสู่ความสำเร็จ (Critical Success Factor) เพื่อจัดทำผังสถิติทางการเรื่อง “ส่งเสริมขีดความสามารถด้านการท่องเที่ยวและกีฬาสู่ความเป็นเลิศ” ที่ประกอบด้วยรายการข้อมูลสถิติทางการที่สามารถนำไปใช้ในการติดตามและประเมินผลในเรื่องดังกล่าวได้ ซึ่งมีรายละเอียดดังนี้

3.2.1 ห่วงโซ่คุณค่า (Value Chain) ที่สอดคล้องกับแผนพัฒนาจังหวัด

แนวคิดการจัดทำห่วงโซ่คุณค่าที่สอดคล้องกับแผนพัฒนาจังหวัดศรีสะเกษ “ประเด็นการพัฒนาที่ 2 ส่งเสริมขีดความสามารถด้านการท่องเที่ยวและกีฬาสู่ความเป็นเลิศ” โดยเริ่มจากการศึกษาห่วงโซ่คุณค่าของประเทศไทย 140 เป้าหมายแผนแม่บทย่อย ภายใต้แผนแม่บทภายใต้ยุทธศาสตร์ชาติ (23 ด้าน) ประเด็น 5 การท่องเที่ยว

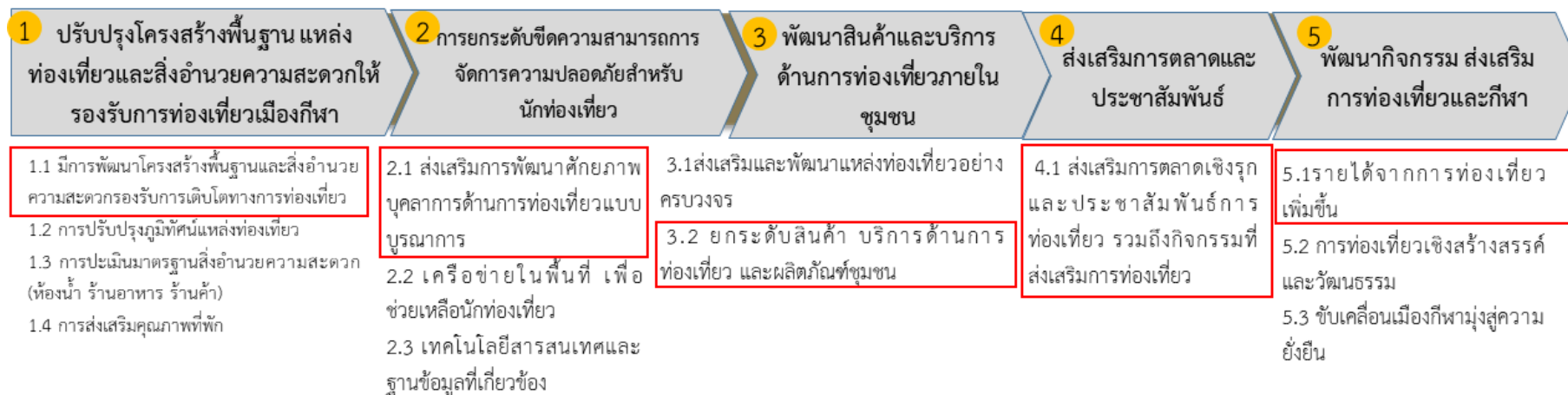
- แผนแม่บทย่อย 05.1 การท่องเที่ยวเชิงสร้างสรรค์และวัฒนธรรม เป้าหมาย 050101 รายได้จากการท่องเที่ยวเชิงสร้างสรรค์และวัฒนธรรมเพิ่มขึ้น เป้าหมาย 050102 เมืองและชุมชนที่มีศักยภาพด้านการท่องเที่ยวสร้างสรรค์และวัฒนธรรมเพิ่มขึ้น เป้าหมาย 050103 สินค้าท่องเที่ยวเชิงสร้างสรรค์และวัฒนธรรมได้รับการขึ้นทะเบียนทรัพย์สินทางปัญญาเพิ่มขึ้น
- แผนแม่บทย่อย 05.2 การท่องเที่ยวเชิงธุรกิจ เป้าหมาย 050201 รายได้จากการท่องเที่ยวเชิงธุรกิจเพิ่มขึ้น
- แผนแม่บทย่อย 05.3 การท่องเที่ยวเชิงสุขภาพ ความงาม และแพทย์แผนไทย เป้าหมาย 050301 รายได้จากการท่องเที่ยวเชิงสุขภาพ ความงาม และแพทย์แผนไทยเพิ่มขึ้น เป้าหมาย 050303 สถานประกอบการด้านการท่องเที่ยวเชิงสุขภาพและบริการทางการแพทย์ได้รับมาตรฐานเพิ่มขึ้น
- แผนแม่บทย่อย 05.5 การท่องเที่ยวเชื่อมโยงภูมิภาค เป้าหมาย 050501 ประเทศไทยเป็นจุดเชื่อมต่อการเดินทางของนักท่องเที่ยวในภูมิภาคอาเซียน

- แผนแม่บทย่อย 05.6 การพัฒนาระบบนิเวศการท่องเที่ยว เป้าหมาย 050601 นักท่องเที่ยวมีความปลอดภัยในชีวิตและทรัพย์สินมากขึ้น เป้าหมาย โครงสร้างพื้นฐานเพื่อสนับสนุนการท่องเที่ยวมีคุณภาพและมาตรฐานดีขึ้น เป้าหมาย 050603 การท่องเที่ยวอย่างมีความรับผิดชอบต่อสังคมและสิ่งแวดล้อมดีขึ้น

จากนั้นดำเนินการจัดทำห่วงโซ่คุณค่า (Value Chain) ที่สอดคล้องกับแผนพัฒนาจังหวัดศรีสะเกษ เรื่อง“ส่งเสริมขีดความสามารถด้านการท่องเที่ยวและกีฬาสู่ความเป็นเลิศ” ได้ดังภาพ

ห่วงโซ่คุณค่า (Value Chain) “ส่งเสริมขีดความสามารถด้านการท่องเที่ยวและกีฬาสู่ความเป็นเลิศ”

ประเด็นการพัฒนาที่ 2 : ส่งเสริมขีดความสามารถด้านการท่องเที่ยวและกีฬาสู่ความเป็นเลิศ



1

ภาพ 14 ห่วงโซ่คุณค่า (Value Chain) “ส่งเสริมขีดความสามารถด้านการท่องเที่ยวและกีฬาสู่ความเป็นเลิศ”

3.2.2 ผังสถิติทางการ

การจัดทำผังสถิติทางการประเด็นการพัฒนาที่ 2 : ส่งเสริมขีดความสามารถด้านการท่องเที่ยวและกีฬาสู่ความเป็นเลิศ หลังจากที่ได้มีการศึกษาแนวทางการพัฒนาจังหวัด (ประเด็นการพัฒนาที่ 2) ที่สอดคล้องกับห่วงโซ่คุณค่า (Value Chain) ที่สอดคล้องกับแผนพัฒนาจังหวัดศรีสะเกษแล้ว จะต้องมีการคัดเลือกปัจจัยสู่ความสำเร็จ (Critical Success Factor) ที่มีความสำคัญในการบริหารงานในจังหวัด จากนั้นจัดทำผังสถิติทางการ “ส่งเสริมขีดความสามารถด้านการท่องเที่ยวและกีฬาสู่ความเป็นเลิศ” โดยศึกษา ยุทธศาสตร์ กลยุทธ์ แนวทางการพัฒนา ตลอดจนตัวชี้วัดภายใต้แผนระดับ 3 เช่น แผนพัฒนาการท่องเที่ยวแห่งชาติ เป็นต้น ที่สอดคล้องกับปัจจัยสู่ความสำเร็จ (Critical Success Factor) พร้อมทั้งกำหนดรายการข้อมูลสถิติที่สำคัญ และจำเป็น จึงสามารถสรุปผังสถิติทางการ “ส่งเสริมขีดความสามารถด้านการท่องเที่ยวและกีฬาสู่ความเป็นเลิศ” ดังตาราง 12

ตาราง 12 ปัจจัยทางการ “ส่งเสริมขีดความสามารถด้านการท่องเที่ยวและกีฬาสู่ความเป็นเลิศ”

ห่วงโซ่คุณค่า (VC)	ปัจจัยแห่งความสำเร็จ (CSF)	ตัวชี้วัด	บัญชีสถิติทางการ	การจัดจำแนก	ระดับการนำเสนอผล	สถานะข้อมูล	หน่วยงาน	การจัดส่งข้อมูลให้ส่วนราชการส่วนกลาง	หมายเหตุ
ปรับปรุงโครงสร้างพื้นฐาน แหล่งท่องเที่ยว และสิ่งอำนวยความสะดวกให้รองรับการท่องเที่ยวเมืองกีฬา	มีการพัฒนาโครงสร้างพื้นฐานและสิ่งอำนวยความสะดวกรองรับการเติบโตทางการท่องเที่ยว	ร้อยละความสำเร็จของการพัฒนาโครงการพื้นฐาน โดยเฉพาะเส้นทางถนนภายในและระหว่างจังหวัด รวมทั้งป้ายบอกทางที่	จำนวนโครงการทั้งสิ้นในการพัฒนาและปรับปรุงระบบสาธารณูปโภคและโครงสร้างพื้นฐาน ทั้งที่ซ่อมแซมปรับปรุง และสร้างใหม่				สำนักงานจังหวัด		
			จำนวนแหล่งท่องเที่ยวที่ได้รับการปรับปรุงหรือฟื้นฟูจำนวนตามประเภทหรือหมวดหมู่สถานที่ท่องเที่ยว				สำนักงานจังหวัด		
			จำนวนแหล่งท่องเที่ยวที่ได้รับการอนุรักษ์/ฟื้นฟู/ปรับปรุง/บูรณะ/พัฒนาแหล่งท่องเที่ยว				สำนักงานการท่องเที่ยวและกีฬาจังหวัด		
			จำนวนอุบัติเหตุที่เกิดจากการท่องเที่ยว				ตำรวจภูธรจังหวัด		
			จำนวนป้ายบอกทางไปสู่แหล่งท่องเที่ยว				แขวงทางหลวงศรีสะเกษ		
การยกระดับขีดความสามารถการจัดการความปลอดภัยสำหรับนักท่องเที่ยว	ส่งเสริมการพัฒนาศักยภาพบุคลากรภายในชุมชน	สัดส่วนบุคลากรในอุตสาหกรรมการท่องเที่ยวได้รับมาตรฐานเพิ่มขึ้น	จำนวนบุคลากรที่ทำงานในอุตสาหกรรมการท่องเที่ยว				สำนักงานแรงงานจังหวัด		
			จำนวนบุคลากรในอุตสาหกรรมการท่องเที่ยวได้รับรองมาตรฐาน				สำนักงานแรงงานจังหวัด		

ห่วงโซ่คุณค่า (VC)	ปัจจัยแห่ง ความสำเร็จ (CSF)	ตัวชี้วัด	บัญชีสถิติทางการ	การจัด จำแนก	ระดับ การ นำเสนอ ผล	สถานะ ข้อมูล	หน่วยงาน	การจัดส่ง ข้อมูลให้ส่วน ราชการ ส่วนกลาง	หมายเหตุ
พัฒนาสินค้าและบริการ ด้านการท่องเที่ยว ภายในชุมชน	ยกระดับสินค้า บริการด้านการ ท่องเที่ยว และ ผลิตภัณฑ์ชุมชน	จำนวนสินค้าท่องเที่ยวเชิง สร้างสรรค์และวัฒนธรรม ได้รับ การ ชื่น ทะ เปีย น ทรัพย์สินทางปัญญาเพิ่มขึ้น	จำนวนสินค้าที่ขึ้นทะเบียนทรัพย์สิน ทางปัญญา				สำนักงานพัฒนา ชุมชนจังหวัด		
		อัตราเครือข่ายในพื้นที่ เพื่อ ช่วยเหลือนักท่องเที่ยว	จำนวนเครือข่าย				สำนักงานการ ท่องเที่ยวและกีฬา จังหวัด		
		ร้อยละของธุรกิจที่พัก Guest-house /Home stay และโรงแรมได้รับการ รับรองมาตรฐาน	จำนวนธุรกิจที่พัก Guest-house ที่ ได้รับการรับรองมาตรฐาน				สำนักงานการ ท่องเที่ยวและกีฬา จังหวัด		
ส่งเสริมการตลาดและ ประชาสัมพันธ์	ส่งเสริมการตลาด เชิงรุกและ ประชาสัมพันธ์การ ท่องเที่ยว รวมถึง กิจกรรมที่ส่งเสริม การท่องเที่ยว	อัตราการขยายตัวของ รายได้จากการจำหน่าย สินค้า OTOP เพิ่มขึ้น	รายได้จากการจำหน่ายสินค้า OTOP				สำนักงานพัฒนา ชุมชนจังหวัด		
			จำนวนผู้ผลิต/ผู้ประกอบการ OTOP ที่ลงทะเบียน				สำนักงานพัฒนา ชุมชนจังหวัด		
พัฒนากิจกรรม ส่งเสริม การท่องเที่ยวและกีฬา	รายได้จากการ ท่องเที่ยวเพิ่มขึ้น	อัตราการขยายตัวของ รายได้จากการท่องเที่ยว เพิ่มขึ้น	รายได้จากการท่องเที่ยว				สำนักงานพาณิชย์ จังหวัด		ร่วมกับ สำนักงาน การ ท่องเที่ยว จังหวัด
			รายได้จากการท่องเที่ยวเชิงสร้างสรรค์ และวัฒนธรรม				สำนักงานวัฒนธรรม จังหวัด		

ห่วงโซ่คุณค่า (VC)	ปัจจัยแห่ง ความสำเร็จ (CSF)	ตัวชี้วัด	บัญชีสถิติทางการ	การจัด จำแนก	ระดับ การ นำเสนอ ผล	สถานะ ข้อมูล	หน่วยงาน	การจัดส่ง ข้อมูลให้ส่วน ราชการ ส่วนกลาง	หมายเหตุ
			จำนวนนักท่องเที่ยว				สำนักงานการ ท่องเที่ยวและกีฬา จังหวัด		
			จำนวนกิจกรรมด้านกีฬาที่กระตุ้นด้าน การท่องเที่ยว				สำนักงานการ ท่องเที่ยวและกีฬา จังหวัด		

3.3 ประเด็นการพัฒนาที่ 3 พัฒนาเมืองน่าอยู่ สู่คุณภาพชีวิตประชาชนทุกมิติ

วัตถุประสงค์

1. เพื่อยกระดับคุณภาพชีวิตของประชาชน สร้างชุมชนให้น่าอยู่
2. ลดความเหลื่อมล้ำในสังคม
3. มีการอนุรักษ์ และสืบสานวัฒนธรรมและประเพณีของจังหวัด

ตัวชี้วัด

1. สัดส่วนคนจนด้านรายจ่ายลดลง
2. ระดับคะแนนเฉลี่ย O-NET (ระดับมัธยมศึกษาตอนปลายเพิ่มขึ้น)
3. อัตราการเสียชีวิตจากโรคมะเร็งท่อน้ำดีต่อประชากรแสนคน
4. อัตราการเสียชีวิตจากอุบัติเหตุทางท้องถนนต่อประชากรแสนคน

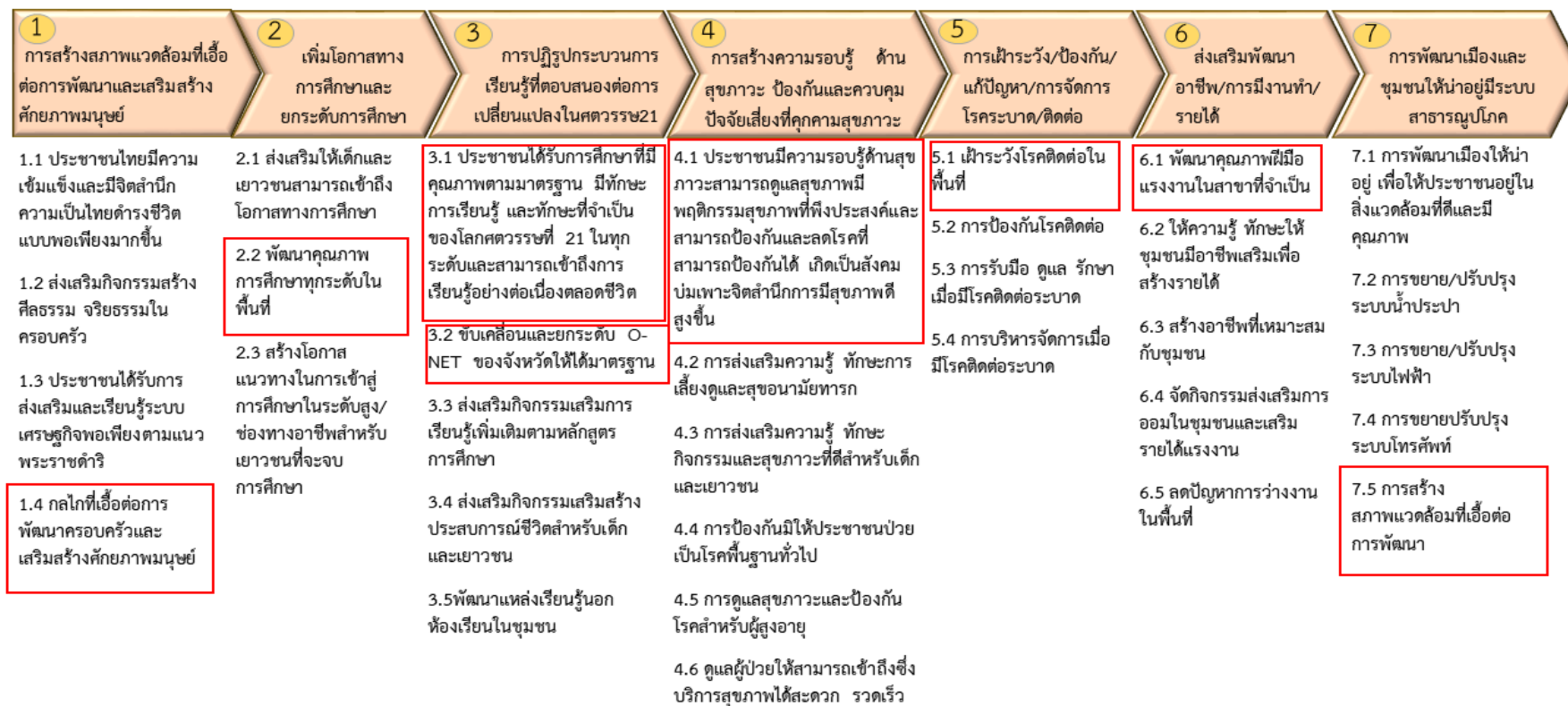
ในการขับเคลื่อนประเด็นการพัฒนาที่ 3 : พัฒนาเมืองน่าอยู่ สู่คุณภาพชีวิตประชาชนทุกมิติ ซึ่งจากการวิเคราะห์แนวโน้ม สถานการณ์การรณรงค์จังหวัดศรีสะเกษ พบว่า ในปี 2562 สัดส่วนคนจนด้านรายจ่ายลดลง ร้อยละ 21.91 เมื่อดูคุณภาพการศึกษาของคนในจังหวัดศรีสะเกษ จากระดับคะแนนเฉลี่ย O-NET (ระดับการศึกษาตอนปลายเพิ่มขึ้น) ในปี 2562 ระดับคะแนนเฉลี่ย ร้อยละ 31.38 ซึ่งสูงกว่า ปี 2560 แสดงให้เห็นว่า จังหวัดให้ความสำคัญกับคุณภาพการศึกษามากขึ้น สำหรับแนวทางการพัฒนาระบบบริการสุขภาพให้มีมาตรฐานให้ครอบคลุมคนทุกช่วงวัยโดยใช้ตัวชี้วัดจากอัตราการเสียชีวิตจากโรคมะเร็งท่อน้ำดีต่อประชากรแสนคน ในปี 2562 อัตราการเสียชีวิตร้อยละ 23.77 เมื่อเทียบกับปี 2560 อัตราการเสียชีวิตลดลงและจังหวัดมีเป้าลดอัตราการตายในทุกๆปี ส่วนอัตราการเสียชีวิตจากอุบัติเหตุทางท้องถนนต่อประชากรแสนคน ในปี 2563 ร้อยละ 16.30 ลดลงจากปี 2562 ร้อยละ 21.45 และจังหวัดตั้งเป้าที่จะลดอัตราการเสียชีวิตจากอุบัติเหตุในทุกปี ดังนั้น จึงได้ดำเนินการจัดทำห่วงโซ่คุณค่า (Value Chain) ที่สอดคล้องกับแผนพัฒนาจังหวัดศรีสะเกษ เรื่อง พัฒนาเมืองน่าอยู่ สู่คุณภาพชีวิตประชาชนทุกมิติ และคัดเลือกปัจจัยสู่ความสำเร็จ (Critical Success Factor) พร้อมจัดทำผังสถิติทางการ เรื่อง “พัฒนาเมืองน่าอยู่ สู่คุณภาพชีวิตประชาชนทุกมิติ” ที่ประกอบด้วยรายการข้อมูลสถิติทางการที่สามารถนำไปใช้ในการติดตามและประเมินผลในเรื่องดังกล่าวได้ ซึ่งมีรายละเอียดดังนี้

1.3.1 ห่วงโซ่คุณค่า (Value Chain) ที่สอดคล้องกับแผนพัฒนาจังหวัดศรีสะเกษ

แนวคิดการจัดทำห่วงโซ่คุณค่าที่สอดคล้องกับแผนพัฒนาจังหวัดศรีสะเกษ “ประเด็นการพัฒนาที่ 3 : พัฒนาเมืองน่าอยู่ สู่คุณภาพชีวิตประชาชนทุกมิติ โดยเริ่มจากห่วงโซ่คุณค่าของประเทศไทย 140 เป้าหมาย แผนแม่บทย่อยภายใต้แผนแม่บทภายใต้ยุทธศาสตร์ชาติ (23ด้าน) ประเด็น 11 ศักยภาพคนตลอดช่วงชีวิต มี 5 แผนแม่บทย่อย 6 เป้าหมาย ประเด็นการพัฒนาการเรียนรู้ มี 2 แผนแม่บทย่อย 2 เป้าหมายและประเด็นที่ 13 การเสริมสร้างให้คนไทยมีสุขภาวะที่ดี แผนแม่บทกิจกรรมย่อย 13.1 การสร้างความรอบรู้ด้านสุขภาวะ และการป้องกันและควบคุมปัจจัยเสี่ยงที่คุกคามสุขภาวะ เป้าหมาย 130101 ประชาชนมีความรอบรู้ด้านสุขภาวะสามารถดูแลสุขภาพมีพฤติกรรมสุขภาพที่พึงประสงค์และสามารถป้องกันและลดโรคที่สามารถป้องกันได้ เกิดเป็นสังคมบ่มเพาะจิตสำนึกการมีสุขภาพดีสูงขึ้น จากการดำเนินการจัดทำห่วงโซ่คุณค่า (Value Chain) ที่สอดคล้องกับแผนพัฒนาจังหวัดศรีสะเกษ “พัฒนาเมืองน่าอยู่ สู่คุณภาพชีวิตประชาชนทุกมิติ” ได้ดังภาพ

ห่วงโซ่คุณค่า (Value Chain) “พัฒนาเมืองน่าอยู่ สู่คุณภาพชีวิตประชาชนทุกมิติ”

ประเด็นการพัฒนาที่ 3 : พัฒนาเมืองน่าอยู่ สู่คุณภาพชีวิตประชาชนในทุกมิติ



ภาพ 15 ห่วงโซ่คุณค่า (Value Chain) “พัฒนาเมืองน่าอยู่ สู่คุณภาพชีวิตประชาชนในทุกมิติ”

3.3.2 การจัดทำผังสถิติทางการประเดิมการพัฒนาที่ 3 พัฒนาเมืองน่าอยู่ สู่คุณภาพชีวิตประชาชนทุกมิติ

หลังจากที่ได้มีการศึกษาแนวทางการพัฒนาจังหวัด (ประเดิมการพัฒนาที่ 3) ที่สอดคล้องกับห่วงโซ่คุณค่า (Value Chain) ที่สอดคล้องกับแผนพัฒนาจังหวัดศรีสะเกษ จะต้องมีการคัดเลือกปัจจัยสู่ความสำเร็จ (Critical Success Factor) ที่มีความสำคัญในการบริหารงานในจังหวัด จากการทำผังสถิติทางการ “พัฒนาเมืองน่าอยู่ สู่คุณภาพชีวิตประชาชนทุกมิติ” โดยศึกษาวิเคราะห์ความสอดคล้องของตัวชี้วัดภายใต้แผนระดับ 3 เช่น แผนยุทธศาสตร์ พม. ระยะ 20 ปี พ.ศ. 2560-2579 แผนยุทธศาสตร์ชาติ 20 ปี ด้านสาธารณสุข พ.ศ. 2560 - 2579 และ GVC การพัฒนาทรัพยากรมนุษย์และคุณภาพชีวิต เป็นต้น ที่สอดคล้องกับปัจจัยสู่ความสำเร็จ (Critical Success Factor) พร้อมทั้งกำหนดรายการข้อมูลสถิติที่สำคัญ และจำเป็น จึงสามารถสรุปผังสถิติทางการ พัฒนาเมืองน่าอยู่ สู่คุณภาพชีวิตประชาชนทุกมิติ ดังตาราง 13

ตาราง 13 ผังสถิติทางการ “พัฒนาเมืองน่าอยู่ สู่คุณภาพชีวิตประชาชนทุกมิติ”

ห่วงโซ่คุณค่า (VC)	ปัจจัยแห่งความสำเร็จ (CSF)	ตัวชี้วัด	บัญชีสถิติทางการ	การจัดจำแนก	ระดับการนำเสนอผล	สถานะข้อมูล	หน่วยงาน	การจัดส่งข้อมูลให้ส่วนราชการส่วนกลาง	หมายเหตุ
การสร้างสภาพแวดล้อมที่เอื้อต่อการพัฒนาและเสริมสร้างศักยภาพมนุษย์	กลไกที่เอื้อต่อการพัฒนาครอบครัวและเสริมสร้างศักยภาพมนุษย์	ร้อยละของหน่วยงานที่มีการจัดทำโครงการพัฒนาครอบครัวและเสริมสร้างศักยภาพมนุษย์	จำนวนโครงการที่ได้รับการจัดทำโครงการพัฒนาครอบครัวและเสริมสร้างศักยภาพมนุษย์	ประเภทโครงการ			สำนักงานพัฒนาสังคมและความมั่นคงของมนุษย์จังหวัด		
		จำนวนผู้เข้าร่วมโครงการพัฒนาครอบครัวและเสริมสร้างศักยภาพมนุษย์	จำนวนผู้เข้าร่วมโครงการพัฒนาครอบครัวและเสริมสร้างศักยภาพมนุษย์	ประเภทโครงการ			สำนักงานพัฒนาสังคมและความมั่นคงของมนุษย์จังหวัด		
		จำนวนเด็กที่ได้รับการเลี้ยงดูและดูแลโดยครอบครัวและชุมชนซึ่งเป็นครอบครัวเครือญาติอุปถัมภ์หรือไม่หรือไม่มี ความเกี่ยวพันเป็นเครือญาติกับเด็ก	ร้อยละของครัวเรือนที่เป็นสมาชิกกลุ่ม/องค์กรในท้องถิ่น (%)				สำนักงานพัฒนาสังคมและความมั่นคงของมนุษย์จังหวัด		
เพิ่มโอกาสทางการศึกษาและยกระดับการศึกษา	พัฒนาคุณภาพการศึกษาทุกระดับในพื้นที่	สัดส่วนประชากรอายุ 6-11 ปี ได้เข้าเรียนระดับประถมศึกษา	จำนวนประชากรอายุ 6-11 ปี ที่เข้าเรียนระดับประถมศึกษา				สำนักงานศึกษาธิการจังหวัด		
			จำนวนประชากร อายุ 6- 11 ปี ทั้งหมด				ที่ทำการปกครองจังหวัด		
		ร้อยละของแหล่งเรียนรู้ (พิพิธภัณฑ์ สวนสัตว์ ห้องสมุด ศูนย์ ฯลฯ) ที่ได้รับการพัฒนาให้สามารถจัดบริการทางการศึกษาและมีการจัดกิจกรรมการเรียนรู้ตลอดชีวิตที่มีคุณภาพ	จำนวนแหล่งเรียนรู้(พิพิธภัณฑ์ สวนสัตว์ ห้องสมุด ศูนย์ ฯลฯ) ที่ได้รับการพัฒนาให้สามารถจัดบริการทางการศึกษาและมีการจัดกิจกรรมการเรียนรู้ตลอดชีวิตที่มีคุณภาพ				สำนักงานศึกษาธิการจังหวัด		

ห่วงโซ่คุณค่า (VC)	ปัจจัยแห่งความสำเร็จ (CSF)	ตัวชี้วัด	บัญชีสถิติทางการ	การจัด จำแนก	ระดับ การ นำเสนอ ผล	สถานะ ข้อมูล	หน่วยงาน	การจัดส่ง ข้อมูลให้ ส่วนราชการ ส่วนกลาง	หมายเหตุ
		การศึกษาและมีการจัด กิจกรรมการเรียนรู้ตลอด ชีวิตที่มีคุณภาพเพิ่มขึ้น							
การปฏิรูป กระบวนการเรียนรู้ที่ ตอบสนองต่อการ เปลี่ยนแปลงใน ศตวรรษที่ 21	ประชาชนได้รับการศึกษาที่ มีคุณภาพตามมาตรฐาน มี ทักษะการเรียนรู้ และทักษะ ที่จำเป็นของโลกศตวรรษที่ 21 ในทุกระดับและสามารถ เข้าถึงการเรียนรู้อย่าง ต่อเนื่องตลอดชีวิต	จำนวนเด็กและเยาวชนที่ เข้าร่วมกิจกรรมการ พัฒนาเด็กและเยาวชนที่ เพิ่มขึ้น	จำนวนเด็กและเยาวชนที่เข้าร่วม กิจกรรมพัฒนาเด็กและเยาวชน				สำนักงานพัฒนา สังคมและความมั่นคง ของมนุษย์จังหวัด		
	ขับเคลื่อนและยกระดับ O- NET ของจังหวัดให้ได้ มาตรฐาน	ระดับคะแนนเฉลี่ย O- NET (ระดับมัธยมศึกษา ตอนปลาย) เพิ่มขึ้น	คะแนนเฉลี่ย O-NET ระดับ มัธยมศึกษาตอนปลาย				สำนักงานศึกษาธิการ จังหวัด		
การสร้างความรู้ ด้านสุขภาวะ ป้องกัน และควบคุมปัจจัย เสี่ยงที่คุกคามสุขภาวะ	ประชาชนมีความรู้ด้าน สุขภาวะสามารถดูแล สุขภาพมีพฤติกรรมสุขภาพ ที่พึงประสงค์และสามารถ ป้องกันได้ เกิดเป็นสังคมบ่ม เพาะจิตสำนึกการมีสุขภาพ ดีสูงขึ้น	อัตราการเสียชีวิตจาก โรคมะเร็งท่อน้ำดีต่อ ประชากรแสนคน	จำนวนผู้ป่วยโรคมะเร็งท่อน้ำดี				สำนักงานสาธารณสุข จังหวัด		
			จำนวนผู้เสียชีวิตจากโรคมะเร็งท่อน้ำดี				สำนักงานสาธารณสุข จังหวัด		
การเฝ้าระวัง/ป้องกัน/ แก้ปัญหา/การจัดการ โรคระบาด/ติดต่อ	เฝ้าระวังโรคติดต่อในพื้นที่	ระดับความสำเร็จในการ เฝ้าระวังโรคติดต่อใน พื้นที่	จำนวนเครือข่ายเป้าหมายที่ได้รับ การสนับสนุนเสริมสร้างศักยภาพ และความเข้มแข็งในการจัดการ				สำนักงานสาธารณสุข จังหวัด		

ห่วงโซ่คุณค่า (VC)	ปัจจัยแห่งความสำเร็จ (CSF)	ตัวชี้วัด	บัญชีสถิติทางการ	การจัด จำแนก	ระดับ การ นำเสนอ ผล	สถานะ ข้อมูล	หน่วยงาน	การจัดส่ง ข้อมูลให้ ส่วนราชการ ส่วนกลาง	หมายเหตุ
			ระบบเฝ้าระวังป้องกันควบคุมโรค และภัยสุขภาพ						
			จำนวนประชาชนกลุ่มเป้าหมาย ได้รับบริการเฝ้าระวังป้องกันควบคุม โรคที่เป็นปัญหาสำคัญ				สำนักงานสาธารณสุข จังหวัด		
		อัตราป่วยตายของผู้ป่วย โรคติดเชื้อไวรัสโคโรนา 2019 (COVID-19) ของ จังหวัด	จำนวนผู้ป่วยโรคติดเชื้อไวรัสโคโรนา 2019 (COVID-19) ของจังหวัด				สำนักงานสาธารณสุข จังหวัด		
			จำนวนผู้เสียชีวิตจากโรคติดเชื้อไวรัส โคโรนา 2019 (COVID-19) ของ จังหวัด				สำนักงานสาธารณสุข จังหวัด		
ส่งเสริมพัฒนาอาชีพ/ การมีงานทำ/รายได้	พัฒนาคุณภาพฝีมือแรงงาน ในสาขาที่จำเป็น	ร้อยละของผู้เข้ารับการ พัฒนาคุณภาพฝีมือ แรงงานในสาขาที่จำเป็น	จำนวนผู้เข้ารับการพัฒนาคุณภาพ ฝีมือแรงงานในสาขาท่องเที่ยว				สำนักงานพัฒนาฝีมือ แรงงานจังหวัด		
			จำนวนผู้ผ่านการพัฒนาคุณภาพ ฝีมือแรงงานในสาขาท่องเที่ยว				สำนักงานพัฒนาฝีมือ แรงงานจังหวัด		
			จำนวนผู้ผ่านการพัฒนาคุณภาพ ฝีมือแรงงานในสาขาท่องเที่ยวที่มี งานทำ				สำนักงานจัดหางาน จังหวัด		
		สัดส่วนคนจนด้าน รายจ่ายลดลง	สัดส่วนคนจนด้านรายจ่าย				สำนักงานสถิติจังหวัด		
การพัฒนาเมืองและ ชุมชนให้น่าอยู่ มี ระบบสาธารณสุขภาคที่ ดี	การสร้างสภาพแวดล้อมที่ เอื้อต่อการพัฒนา	ร้อยละของหมู่บ้าน/ ชุมชนที่มีการจัดตั้งชุด อาสาสมัคร ตำรวจ ชุมชน/ชุดรักษาความ ปลอดภัย หมู่บ้าน	จำนวนหมู่บ้าน/ชุมชนที่มีการจัดตั้ง ชุดอาสาสมัครตำรวจ/ชุดรักษาความ ปลอดภัยหมู่บ้าน				ที่ทำการปกครอง จังหวัด		

ห่วงโซ่คุณค่า (VC)	ปัจจัยแห่งความสำเร็จ (CSF)	ตัวชี้วัด	บัญชีสถิติทางการ	การจัด จำแนก	ระดับ การ นำเสนอ ผล	สถานะ ข้อมูล	หน่วยงาน	การจัดส่ง ข้อมูลให้ ส่วนราชการ ส่วนกลาง	หมายเหตุ
		อัตราการเสียชีวิตจาก อุบัติเหตุทางถนนต่อ ประชากรแสนคน	จำนวนการเกิดอุบัติเหตุบนท้องถนน				ตำรวจภูธรจังหวัด		
			จำนวนผู้เสียชีวิตที่เกิดจากอุบัติเหตุ บนท้องถนน				ตำรวจภูธรจังหวัด		
		การรณรงค์ป้องกัน อุบัติเหตุ	จำนวนการจัดตั้งศูนย์รณรงค์เพื่อลด การเกิดอุบัติเหตุทางถนน				ตำรวจภูธรจังหวัด		
			จำนวนจุดตรวจช่วงเทศกาล สงกรานต์/ปีใหม่				ตำรวจภูธรจังหวัด		
		ร้อยละของการจับกุมใน คดีอาชญากรรมที่เพิ่มขึ้น	จำนวนคดีอาชญากรรมที่จับกุมได้				ตำรวจภูธรจังหวัด		
			จำนวนคดีอาชญากรรมที่เกิดขึ้น				ตำรวจภูธรจังหวัด		

3.4 ประเด็นการพัฒนาที่ 4 อนุรักษ์ฟื้นฟูและพัฒนาจัดการทรัพยากรธรรมชาติและสิ่งแวดล้อมอย่างยั่งยืน วัตถุประสงค์

1. มีการอนุรักษ์ ฟื้นฟูทรัพยากรธรรมชาติและสิ่งแวดล้อมในพื้นที่เพิ่มขึ้น
2. มีการบริหารจัดการสิ่งแวดล้อม ขยะและสิ่งปฏิกูลในพื้นที่อย่างเป็นมาตรฐานสากล
3. เพิ่มสัดส่วนการใช้พลังงานทดแทนที่เป็นมิตรต่อสิ่งแวดล้อม
4. ประชาชนได้รับการป้องกันและบรรเทาสาธารณภัย

ตัวชี้วัด

1. สัดส่วนพื้นที่ป่าต่อพื้นที่จังหวัด
2. สัดส่วนของขยะมูลฝอยชุมชนได้รับการจัดการอย่างถูกต้อง
3. สัดส่วนของขยะมูลฝอยชุมชนที่ถูกนำไปใช้ประโยชน์

ในการขับเคลื่อนประเด็นการพัฒนาที่ 4 อนุรักษ์ฟื้นฟูและพัฒนาจัดการทรัพยากรธรรมชาติและสิ่งแวดล้อมอย่างยั่งยืน ซึ่งจากการวิเคราะห์สถานการณ์ แนวโน้มการพัฒนาจังหวัดศรีสะเกษ พบว่า ในปี 2563 สัดส่วนพื้นที่ป่าต่อพื้นที่จังหวัด (ร้อยละ) มีค่าต่ำกว่าปี 2562 ซึ่งต้องเร่งหาสาเหตุ และแนวทางการลดลงของพื้นที่ป่าโดยพิจารณาจากสาเหตุที่แท้จริง ในขณะที่ข้อมูลสัดส่วนของขยะมูลฝอยชุมชนที่ได้รับการจัดสรรอย่างถูกต้องเป็นไปในทิศทางเดียวกันกับข้อมูลสัดส่วนของขยะมูลฝอยชุมชนที่ได้รับการนำไปใช้ประโยชน์ ที่มีค่าร้อยละเพิ่มขึ้นกว่าปี 2562

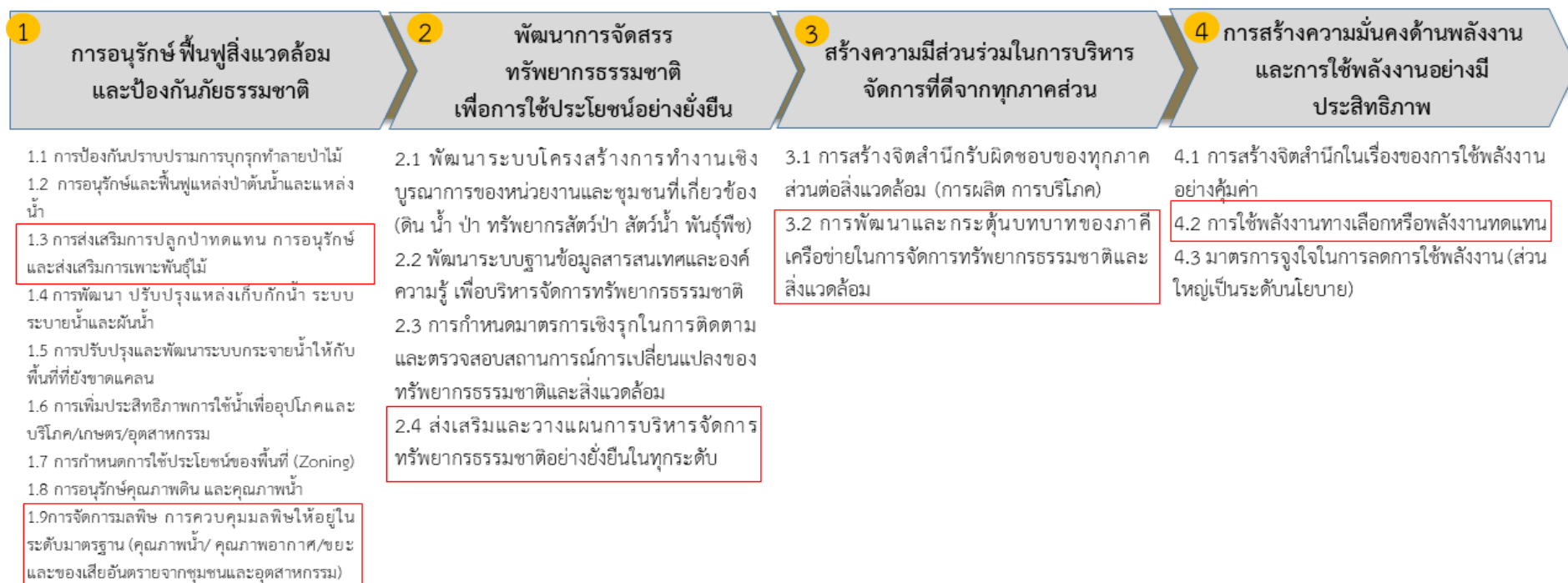
ดังนั้นจึงต้องดำเนินการจัดทำห่วงโซ่คุณค่า (Value Chain) ที่สอดคล้องกับแผนพัฒนาจังหวัดศรีสะเกษ เรื่อง “อนุรักษ์ฟื้นฟูและพัฒนาจัดการทรัพยากรธรรมชาติและสิ่งแวดล้อมอย่างยั่งยืน” และคัดเลือกปัจจัยสู่ความสำเร็จ (Critical Success Factor) พร้อมจัดทำผังสถิติทางการ เรื่อง “อนุรักษ์ฟื้นฟูและพัฒนาจัดการทรัพยากรธรรมชาติและสิ่งแวดล้อมอย่างยั่งยืน” ที่ประกอบด้วยรายการข้อมูลสถิติทางการที่สามารถนำไปใช้ในการติดตามและประเมินผลในเรื่องดังกล่าวได้ ซึ่งมีรายละเอียดดังนี้

3.4.1 ห่วงโซ่คุณค่า (Value Chain) ที่สอดคล้องกับแผนพัฒนาจังหวัด

แนวคิดการจัดทำห่วงโซ่คุณค่า “ประเด็นการพัฒนาที่ 4 อนุรักษ์ฟื้นฟูและพัฒนาจัดการทรัพยากรธรรมชาติและสิ่งแวดล้อมอย่างยั่งยืน” เริ่มจากการศึกษาห่วงโซ่คุณค่าของประเทศไทย 140 เป้าหมายแผนแม่บทย่อย ภายใต้แผนแม่บทภายใต้ยุทธศาสตร์ชาติ (23 ด้าน) ประเด็น 18 การเติบโตอย่างยั่งยืน แผนแม่บทย่อย 18.1 การสร้างการเติบโตอย่างยั่งยืนบนสังคมเศรษฐกิจสีเขียว เป้าหมาย 180102 พื้นที่สีเขียวทุกประเภทเพิ่มขึ้น รวมทั้งศึกษาห่วงโซ่คุณค่ามาตรฐาน (Generic Value Chain) ประเด็นการอนุรักษ์และพัฒนาทรัพยากร ธรรมชาติ (ดิน ป่าไม้ ชายฝั่ง ทะเล) จากนั้นดำเนินการจัดทำห่วงโซ่คุณค่า (Value Chain) ที่สอดคล้องกับแผนพัฒนาจังหวัดศรีสะเกษ “อนุรักษ์ฟื้นฟูและพัฒนาจัดการทรัพยากรธรรมชาติและสิ่งแวดล้อมอย่างยั่งยืน” ได้ดังภาพ

ห่วงโซ่คุณค่า (Value Chain) “อนุรักษ์ฟื้นฟูและพัฒนาจัดการทรัพยากรธรรมชาติและสิ่งแวดล้อมอย่างยั่งยืน”

ประเด็นการพัฒนาที่ 4 : อนุรักษ์ฟื้นฟูและพัฒนาจัดการทรัพยากรธรรมชาติและสิ่งแวดล้อมอย่างยั่งยืน



1

ภาพ 16 ห่วงโซ่คุณค่า (Value Chain) “อนุรักษ์ฟื้นฟูและพัฒนาจัดการทรัพยากรธรรมชาติและสิ่งแวดล้อมอย่างยั่งยืน”

3.4.2 ผังสถิติทางการ

การจัดทำผังสถิติทางการประเด็นการพัฒนาที่ 4 “อนุรักษ์ฟื้นฟูและพัฒนาจัดการทรัพยากรธรรมชาติและสิ่งแวดล้อมอย่างยั่งยืน” หลังจากที่ได้มีการศึกษาแนวทางการพัฒนาจังหวัดที่สอดคล้องกับห่วงโซ่คุณค่า (Value Chain) ที่สอดคล้องกับแผนพัฒนาจังหวัดศรีสะเกษแล้ว จะต้องมีการคัดเลือกปัจจัยสู่ความสำเร็จ (Critical Success Factor) ที่มีความสำคัญในการบริหารงานในจังหวัด จากนั้นจัดทำผังสถิติทางการ “อนุรักษ์ฟื้นฟูและพัฒนาจัดการทรัพยากรธรรมชาติและสิ่งแวดล้อมอย่างยั่งยืน” โดยศึกษา วิเคราะห์ความสอดคล้องของตัวชี้วัดภายใต้แผนระดับ 3 เช่น แผนปฏิบัติการการกรมป่าไม้ แผนยุทธศาสตร์กระทรวงทรัพยากรธรรมชาติและสิ่งแวดล้อม แผนยุทธศาสตร์กรมป้องกันและบรรเทาสาธารณภัย ยุทธศาสตร์กรมป่าไม้ พ.ศ. 2560 – 2579 และ GVC การอนุรักษ์และพัฒนาทรัพยากรธรรมชาติ (ดิน ป่าไม้ ชายฝั่ง ทะเล) เป็นต้น จึงสามารถสรุปผังสถิติทางการ “อนุรักษ์ฟื้นฟูและพัฒนาจัดการทรัพยากรธรรมชาติและสิ่งแวดล้อมอย่างยั่งยืน” ดังตาราง 14

ตาราง 14 ผังสถิติทางการ “อนุรักษ์และฟื้นฟูทรัพยากรธรรมชาติและสิ่งแวดล้อมเกิดความยั่งยืน”

ห่วงโซ่คุณค่า (VC)	ปัจจัยแห่งความสำเร็จ (CSF)	ตัวชี้วัด	บัญชีสถิติทางการ	การจัดจำแนก	ระดับการนำเสนอผล	สถานะข้อมูล	หน่วยงาน	การจัดส่งข้อมูลให้ส่วนราชการส่วนกลาง	หมายเหตุ
การอนุรักษ์ฟื้นฟูสิ่งแวดล้อมและป้องกันภัยธรรมชาติ	การส่งเสริมการปลูกป่าทดแทน การอนุรักษ์และส่งเสริมการเพาะพันธุ์ไม้	สัดส่วนพื้นที่ป่าไม้ต่อพื้นที่จังหวัด	จำนวนพื้นที่ป่าไม้				ศูนย์ป่าไม้จังหวัด		
			จำนวนจุดความร้อน (Hotspots)				สำนักงานทรัพยากรธรรมชาติและสิ่งแวดล้อมจังหวัด		
			จำนวนพื้นที่ปลูกป่าทดแทนเพื่อเพิ่มพื้นที่ป่า				สำนักงานทรัพยากรธรรมชาติและสิ่งแวดล้อมจังหวัด		
	การจัดการมลพิษ การควบคุมมลพิษให้อยู่ในระดับมาตรฐาน (คุณภาพน้ำ/คุณภาพอากาศ/ขยะ และของเสียอันตรายจากชุมชนและอุตสาหกรรม)	สัดส่วนของขยะมูลฝอยชุมชนได้รับการจัดการอย่างถูกต้อง	ปริมาณขยะมูลฝอยชุมชนที่ได้รับการจัดการอย่างถูกต้อง				สำนักงานทรัพยากรธรรมชาติและสิ่งแวดล้อมจังหวัด		ร่วมกับสำนักงานท้องถิ่นจังหวัด
			ปริมาณขยะมูลฝอยที่เกิดขึ้น				สำนักงานธรรมชาติและสิ่งแวดล้อมจังหวัด		ร่วมกับสำนักงานท้องถิ่นจังหวัด
		สัดส่วนของขยะมูลฝอยชุมชนที่ถูกนำไปใช้ประโยชน์	ปริมาณขยะมูลฝอยชุมชนที่ถูกนำไปใช้ประโยชน์				สำนักงานทรัพยากรธรรมชาติและสิ่งแวดล้อมจังหวัด		
พัฒนาการจัดสรรทรัพยากร	ส่งเสริมและวางแผนการบริหารจัดการทรัพยากรธรรมชาติ อย่าง	ร้อยละของชุมชนที่มีแผนการบริหารจัดการป่าชุมชนอย่างยั่งยืน	จำนวนหมู่บ้าน/ชุมชนที่มีแผนการบริหารจัดการป่าชุมชนอย่าง				ศูนย์ป่าไม้จังหวัด		ร่วมกับสำนักงานทรัพยากร

ห่วงโซ่คุณค่า (VC)	ปัจจัยแห่งความสำเร็จ (CSF)	ตัวชี้วัด	บัญชีสถิติทางการ	การจัด จำแนก	ระดับการ นำเสนอผล	สถานะ ข้อมูล	หน่วยงาน	การจัดส่ง ข้อมูลให้ ส่วนราชการ ส่วนกลาง	หมายเหตุ
ธรรมชาติ เพื่อการใช้ ประโยชน์ อย่าง ยั่งยืน	ยั่งยืนในทุกระดับ		ยั่งยืน						ธรรมชาติและ สิ่งแวดล้อม จังหวัด
			จำนวนหมู่บ้าน/ชุมชน ทั้งสิ้น				ที่ทำการปกครองจังหวัด		
สร้างควมมี ส่วนร่วมในการ บริหารจัดการที่ ดีจากทุกภาค ส่วน	การพัฒนาและกระตุ้น บทบาทของภาคีเครือข่ายใน การจัดการ ทรัพยากรธรรมชาติและ สิ่งแวดล้อม	ร้อยละที่เพิ่มขึ้นของภาคี เครือข่าย (ทศม.)	จำนวนภาคีเครือข่าย (ทศม.)				สำนักงาน ทรัพยากรธรรมชาติและ สิ่งแวดล้อมจังหวัด		
การสร้างควม มั่นคงด้าน พลังงาน และการใช้ พลังงานอย่างมี ประสิทธิภาพ	การใช้พลังงานทางเลือกหรือ พลังงานทดแทน	ร้อยละของการใช้พลังงาน ทางเลือกหรือพลังงาน ทดแทนที่เพิ่มขึ้น	ปริมาณพลังงาน ทางเลือกหรือพลังงาน ทดแทน				สำนักงานพลังงาน จังหวัด		

3.5 ประเด็นการพัฒนาที่ 5 เสริมสร้างความมั่นคงและการค้าชายแดนเชื่อมโยงอาเซียน

วัตถุประสงค์

1. ส่งเสริมและประสานความร่วมมือในระดับพื้นที่
2. ส่งเสริมการค้าและการลงทุนและพัฒนาาระบบโลจิสติกส์ บริเวณด้านชายแดน
3. บูรณาการทุกภาคส่วนเพื่อลดปัญหาชายแดน
4. มีการป้องกันและปราบปรามอย่างเป็นระบบในพื้นที่
5. ประชาชนในจังหวัดมีความมั่นคงปลอดภัยในชีวิตและทรัพย์สิน
6. มีการสร้างความสัมพันธ์ที่ดีกับประเทศเพื่อนบ้าน

ตัวชี้วัด

1. ร้อยละของหมู่บ้านชุมชนที่ผ่านเกณฑ์ชุมชนเข้มแข็ง
2. ร้อยละของหมู่บ้านที่มีการแพร่ระบาดของยาเสพติดระดับรุนแรง
3. ร้อยละมูลค่าการค้าชายแดน (ส่งออก)

ในการขับเคลื่อนประเด็นการพัฒนาที่ 5 : เสริมสร้างความมั่นคงและการค้าชายแดนเชื่อมโยงอาเซียน ซึ่งจากการวิเคราะห์สถานการณ์แนวโน้มการพัฒนาหมู่บ้านชุมชนที่ผ่านเกณฑ์ชุมชนเข้มแข็ง จากปี 2563 พบว่า มีหมู่บ้านชุมชนที่ผ่านเกณฑ์ชุมชนเข้มแข็ง จำนวน 2,083 หมู่บ้าน เมื่อพิจารณาหมู่บ้านที่มีการแพร่ระบาดของยาเสพติดระดับรุนแรง ในปีเดียวกันคิดเป็นร้อยละ 5.54 ซึ่งต้องหาแนวทางในการป้องกันและปราบปรามอย่างเป็นระบบในพื้นที่ นอกจากนี้ยังต้องมีการพัฒนาในส่วนของการค้าชายแดน โดยในปี 2563 จังหวัดมีมูลค่าการค้าชายแดน 1,711.38 ล้านบาท ที่เพิ่มขึ้นจากปีที่ผ่านมา

ดังนั้น เพื่อเตรียมการพัฒนาจังหวัดศรีสะเกษ ซึ่งต้องมีการกำหนดรายการข้อมูลต่าง ๆ ที่เกี่ยวข้องกับการพัฒนาในระดับจังหวัด เพื่อให้มีข้อมูลไปใช้ในการติดตามและประเมินผลการดำเนินงานในจังหวัด จึงดำเนินการจัดทำห่วงโซ่คุณค่า (Value Chain) ที่สอดคล้องกับแผนพัฒนาจังหวัดศรีสะเกษ เรื่อง “เสริมสร้างความมั่นคง” และ “การค้าชายแดนเชื่อมโยงอาเซียน” และคัดเลือกปัจจัยสู่ความสำเร็จ (Critical Success Factor) พร้อมจัดทำผังสถิติทางการ เรื่อง “เสริมสร้างความมั่นคง” และ “การค้าชายแดนเชื่อมโยงอาเซียน” ที่ประกอบด้วยรายการข้อมูลสถิติทางการที่สามารถนำไปใช้ในการติดตามและประเมินผลในเรื่องดังกล่าวได้ ซึ่งมีรายละเอียดดังนี้

3.5.1 ห่วงโซ่คุณค่า (Value Chain) ที่สอดคล้องกับแผนพัฒนาจังหวัด

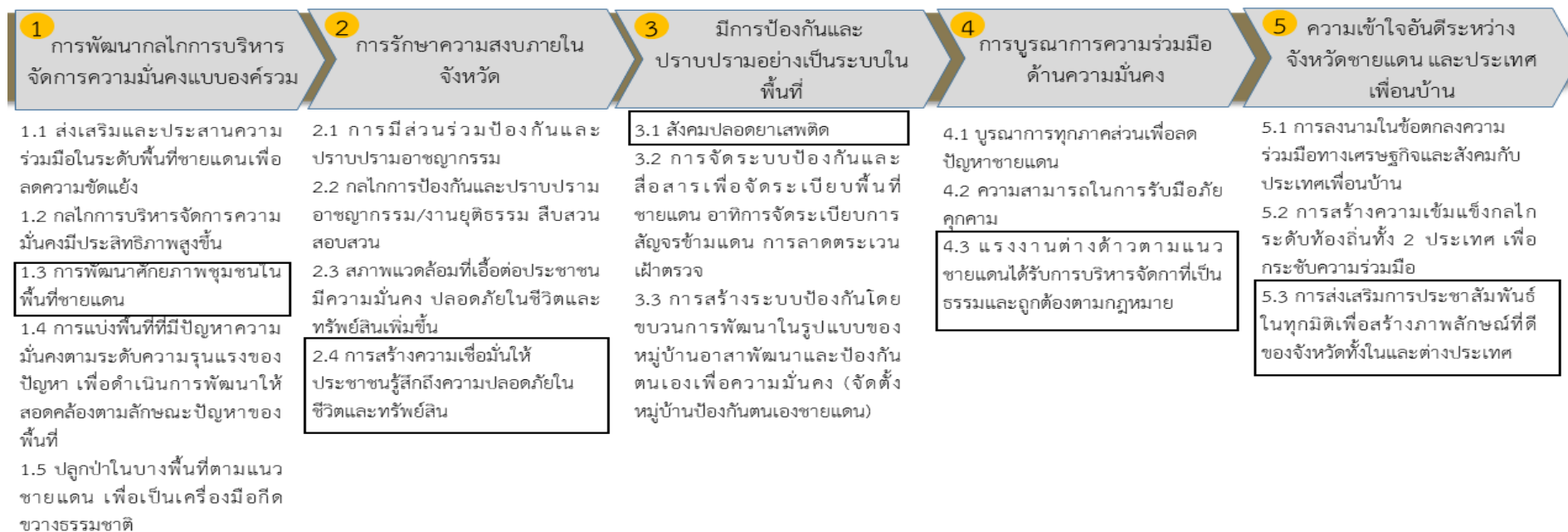
แนวคิดการจัดทำห่วงโซ่คุณค่า “ประเด็นการพัฒนา 5 เสริมสร้างความมั่นคงและการค้าชายแดนเชื่อมโยงอาเซียน” โดยแบ่งออกเป็น 2 ห่วงโซ่คุณค่าตามประเด็นของตัวชี้วัด ได้แก่ ห่วงโซ่คุณค่าประเด็นเสริมสร้างความมั่นคง และห่วงโซ่คุณค่าประเด็นการค้าชายแดนเชื่อมโยงอาเซียน

1) ห่วงโซ่คุณค่าประเด็นเสริมสร้างความมั่นคง

เริ่มจากการศึกษาห่วงโซ่คุณค่าของประเทศไทย 140 เป้าหมายแผนแม่บทย่อย ภายใต้แผนแม่บทภายใต้ยุทธศาสตร์ชาติ (23 ด้าน) ประเด็น 1 ความมั่นคง แผนแม่บทย่อย 1.1 การรักษาความสงบภายในประเทศ เป้าหมาย 010101 ประชาชนมีความมั่นคง ปลอดภัยในชีวิตและทรัพย์สินเพิ่มขึ้น แผนแม่บทย่อย 1.5 การพัฒนากลไกการบริหารจัดการความมั่นคงแบบองค์รวม เป้าหมาย 010501 กลไกการบริหารจัดการความมั่นคงมีประสิทธิภาพสูงขึ้น จากนั้นดำเนินการจัดทำห่วงโซ่คุณค่า (Value Chain) ที่สอดคล้องกับแผนพัฒนาจังหวัดศรีสะเกษ เรื่อง “เสริมสร้างความมั่นคง” ได้ดังภาพ

ห่วงโซ่คุณค่า (Value Chain) “เสริมสร้างความมั่นคง”

ประเด็นการพัฒนา 5 : เสริมสร้างความมั่นคง



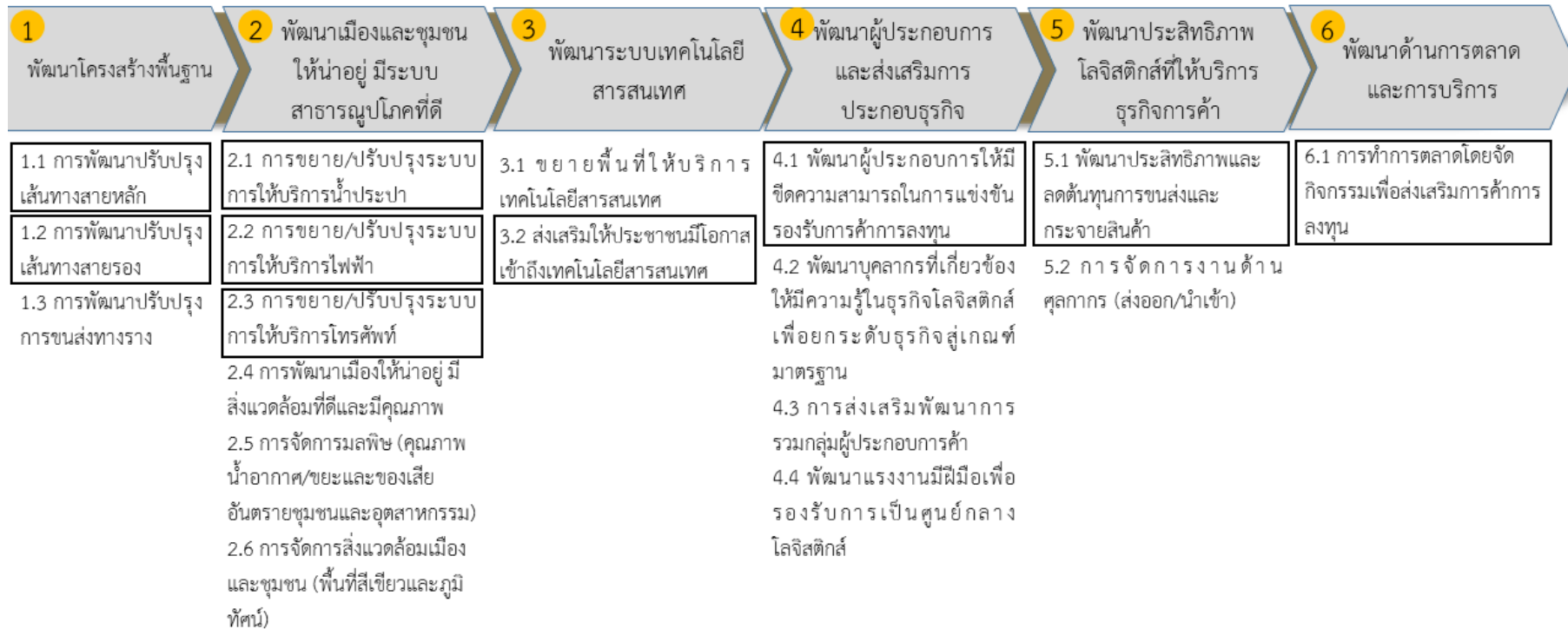
ภาพ 17 ห่วงโซ่คุณค่า (Value Chain) “เสริมสร้างความมั่นคงและการค้าชายแดนเชื่อมโยงอาเซียน”

2) ห่วงโซ่คุณค่าประเด็นการค้าชายแดนเชื่อมโยงอาเซียน

เริ่มจากการศึกษาห่วงโซ่คุณค่าของประเทศไทย 140 เป้าหมายแผนแม่บทย่อย ภายใต้แผนแม่บทภายใต้ยุทธศาสตร์ชาติ (23 ด้าน) ประเด็น 9 เขตเศรษฐกิจพิเศษ แผนแม่บทย่อย 9.3 การพัฒนาเขตเศรษฐกิจพิเศษชายแดน เป้าหมาย 090301 การขยายตัวของผลิตภัณฑ์มวลรวมของพื้นที่เขตพัฒนาเศรษฐกิจพิเศษชายแดนเพิ่มขึ้น เป้าหมาย 090302 การลงทุนในเขตพัฒนาเศรษฐกิจพิเศษชายแดนที่เพิ่มขึ้น และเป้าหมาย 090303 เมืองในพื้นที่เขตพัฒนาเศรษฐกิจพิเศษชายแดนที่ได้รับการพัฒนาให้เป็นเมืองน่าอยู่มากขึ้น จากนั้นดำเนินการจัดทำห่วงโซ่คุณค่า (Value Chain) ที่สอดคล้องกับแผนพัฒนาจังหวัดศรีสะเกษ เรื่อง “การค้าชายแดนเชื่อมโยงอาเซียน” ได้ดังภาพ

ห่วงโซ่คุณค่า (Value Chain) “การค้าขายแดนเชื่อมโยงอาเซียน”

ประเด็นการพัฒนา 5 : การค้าขายแดนเชื่อมโยงอาเซียน



1

ภาพ 18 ห่วงโซ่คุณค่า (Value Chain) “เสริมสร้างความมั่นคงและการค้าขายแดนเชื่อมโยงอาเซียน”

3.5.2 ผังสถิติทางการ

1) การจัดทำผังสถิติทางการประเด็นการพัฒนาที่ 5 “เสริมสร้างความมั่นคง”

จากที่ได้มีการศึกษาแนวทางการพัฒนาจังหวัด ที่สอดคล้องกับห่วงโซ่มูลค่า (Value Chain) ที่สอดคล้องกับแผนพัฒนาจังหวัดศรีสะเกษแล้ว จะต้องมีการคัดเลือกปัจจัยสู่ความสำเร็จ (Critical Success Factor) ที่มีความสำคัญในการบริหารงานในจังหวัด จากนั้นจัดทำผังสถิติทางการ “เสริมสร้างความมั่นคง” โดยศึกษายุทธศาสตร์ กลยุทธ์ แนวทางการพัฒนา ตลอดจนตัวชี้วัดภายใต้แผนระดับ 3 เช่น แผนปฏิบัติการกระทรวงมหาดไทย (พ.ศ. 2563-2565) เป็นต้น ที่สอดคล้องกับปัจจัยสู่ความสำเร็จ (Critical Success Factor) พร้อมทั้งกำหนดรายการข้อมูลสถิติที่สำคัญ และจำเป็น จึงสามารถสรุปผังสถิติทางการ “เสริมสร้างความมั่นคง” ดังตาราง 15

ตาราง 15 ผังสถิติทางการ “เสริมสร้างความมั่นคง”

ห่วงโซ่คุณค่า (VC)	ปัจจัยแห่งความสำเร็จ (CSF)	ตัวชี้วัด	บัญชีสถิติทางการ	การจัด จำแนก	ระดับการ นำเสนอผล	สถานะ ข้อมูล	หน่วยงาน	การจัดส่ง ข้อมูลให้ส่วน ราชการ ส่วนกลาง	หมายเหตุ
การพัฒนากลไกการบริหารจัดการความมั่นคงแบบองค์รวม	การพัฒนาศักยภาพชุมชนในพื้นที่ชายแดน	ร้อยละของหมู่บ้านชุมชนที่ผ่านเกณฑ์ชุมชนเข้มแข็ง	จำนวนหมู่บ้านชุมชนที่ผ่านเกณฑ์ชุมชนเข้มแข็ง				ที่ทำการปกครองจังหวัด		
การรักษาความสงบภายในประเทศ	การสร้างเชื่อมั่นให้ประชาชนรู้สึกถึงความปลอดภัยในชีวิตและทรัพย์สิน	จำนวนคดีความด้านความปลอดภัยในชีวิตและทรัพย์สินลดลง	จำนวนคดีความด้านความปลอดภัยในชีวิตและทรัพย์สิน				ตำรวจภูธรจังหวัด		
		จำนวนจุดตรวจ ด่านตรวจและการเฝ้าระวังพื้นที่แหล่งอบายมุข และแหล่งมั่วสุมที่เพิ่มขึ้น	จำนวนจุดตรวจ ด่านตรวจและการเฝ้าระวังพื้นที่แหล่งอบายมุข และแหล่งมั่วสุม				ตำรวจภูธรจังหวัด		
มีการป้องกันและปราบปรามอย่างเป็นระบบในพื้นที่	สังคมปลอดภัยอาเสพติด	ร้อยละของหมู่บ้านที่มีการแพร่ระบาดของเสพติดระดับรุนแรง	จำนวนหมู่บ้านที่มีการแพร่ระบาดของเสพติดระดับรุนแรง				ศูนย์อำนวยการป้องกันและปราบปรามยาเสพติด		
			จำนวนคดียาเสพติดที่เกิดขึ้นในพื้นที่				ตำรวจภูธรจังหวัด		
การบูรณาการความร่วมมือด้านความมั่นคง	แรงงานต่างด้าวตามแนวชายแดนได้รับการบริหารจัดการที่เป็น	สัดส่วนแรงงานต่างด้าวตามแนวชายแดน	จำนวนแรงงานต่างด้าวตามแนวชายแดนที่ขึ้นทะเบียน				สำนักงานจัดหางานจังหวัด		

ห่วงโซ่คุณค่า (VC)	ปัจจัยแห่งความสำเร็จ (CSF)	ตัวชี้วัด	บัญชีสถิติทางการ	การจัด จำแนก	ระดับการ นำเสนอผล	สถานะ ข้อมูล	หน่วยงาน	การจัดส่ง ข้อมูลให้ส่วน ราชการ ส่วนกลาง	หมายเหตุ
	ธรรมและถูกต้องตาม กฎหมาย		จำนวนแรงงานต่าง ด้าวที่ได้รับอนุญาต ทำงานในจังหวัด				สำนักงานจัดหางานจังหวัด		
			คดีการจับกุมแรงงาน ต่างด้าวตามแนว ชายแดน				ที่ทำการปกครองจังหวัด		
		อัตราการปฏิบัติไม่ ถูกต้องตามกฎหมาย คุ้มครองแรงงาน ตาม สถานประกอบการ	จำนวนสถาน ประกอบการที่ปฏิบัติ ไม่ถูกต้องตาม กฎหมายคุ้มครอง แรงงาน				สำนักงานสวัสดิการ และคุ้มครองแรงงานจังหวัด		
			คดีการจับกุมแรงงาน ต่างด้าวตามแนว ชายแดน				ตำรวจภูธรจังหวัด		
		อัตราการปฏิบัติไม่ ถูกต้องตามกฎหมาย คุ้มครองแรงงาน ตาม สถานประกอบการ	จำนวนสถาน ประกอบการที่ปฏิบัติ ไม่ถูกต้องตาม กฎหมายคุ้มครอง แรงงาน				สำนักงานสวัสดิการและ คุ้มครองแรงงานจังหวัด		
			จำนวนสถาน ประกอบการตามแนว ชายแดนทั้งสิ้น				สำนักงานพาณิชย์จังหวัด		

ห่วงโซ่คุณค่า (VC)	ปัจจัยแห่งความสำเร็จ (CSF)	ตัวชี้วัด	บัญชีสถิติทางการ	การจัด จำแนก	ระดับการ นำเสนอผล	สถานะ ข้อมูล	หน่วยงาน	การจัดส่ง ข้อมูลให้ส่วน ราชการ ส่วนกลาง	หมายเหตุ
ความเข้าใจอันดี ระหว่างจังหวัด ชายแดน และประเทศ เพื่อนบ้าน	การส่งเสริม ประชาสัมพันธ์ในทุก มิติเพื่อสร้าง ภาพลักษณ์ที่ดีของ จังหวัดทั้งในและ ต่างประเทศ	จำนวนเหตุการณ์ที่ อาจส่งผลต่อ ความสัมพันธ์เพื่อน บ้านที่ลดลง	จำนวนเหตุการณ์ที่ อาจส่งผลต่อ ความสัมพันธ์เพื่อน บ้าน				ตำรวจภูธรจังหวัด		
			จำนวนเครือข่าย ความมั่นคง				ที่ทำการปกครองจังหวัด		
			จำนวนโครงการ/ กิจกรรมที่สร้าง ความสัมพันธ์อันดีกับ ประเทศเพื่อนบ้าน				ที่ทำการปกครองจังหวัด		

2) การจัดทำผังสถิติทางการประเต็นการพัฒนาที่ 5 “การค้าขายแดนเชื่อมโยงอาเซียน”

จากที่ได้มีการศึกษาแนวทางการพัฒนาจังหวัด ที่สอดคล้องกับห่วงโซ่คุณค่า (Value Chain) ที่สอดคล้องกับแผนพัฒนาจังหวัดศรีสะเกษแล้ว จะต้องมีการคัดเลือกปัจจัยสู่ความสำเร็จ (Critical Success Factor) ที่มีความสำคัญในการบริหารงานในจังหวัด จากนั้นจัดทำผังสถิติทางการ “การค้าขายแดนเชื่อมโยงอาเซียน” โดยศึกษายุทธศาสตร์ กลยุทธ์ แนวทางการพัฒนากิจกรรมส่งเสริมการค้า/การลงทุน และการพัฒนาโลจิสติกส์ตลอดจนตัวชี้วัดภายใต้แผนระดับ 3 เช่น แผนปฏิบัติการกระทรวงมหาดไทย (พ.ศ. 2563-2565) เป็นต้น ที่สอดคล้องกับปัจจัยสู่ความสำเร็จ (Critical Success Factor) พร้อมทั้งกำหนดรายการข้อมูลสถิติที่สำคัญ และจำเป็น จึงสามารถสรุปผังสถิติทางการ “การค้าขายแดนเชื่อมโยงอาเซียน” ดังตาราง 16

ตาราง 16 ผังสถิติทางการ “การค้าชายแดนเชื่อมโยงอาเซียน”

ห่วงโซ่คุณค่า (VC)	ปัจจัยแห่งความสำเร็จ (CSF)	ตัวชี้วัด	บัญชีสถิติทางการ	การจัด จำแนก	ระดับการ นำเสนอ ผล	สถานะ ข้อมูล	หน่วยงาน	การจัดส่ง ข้อมูลให้ ส่วน ราชการ ส่วนกลาง	หมายเหตุ
พัฒนาโครงสร้าง พื้นฐาน	การพัฒนา/ปรับปรุง เส้นทางสายหลัก	เส้นทางสายหลักได้รับการ พัฒนา/ปรับปรุง	จำนวนเส้นทางสายหลักได้รับการ พัฒนา/ปรับปรุง (กิโลเมตร)				แขวงทางหลวงชนบท		
	การพัฒนา/ปรับปรุง เส้นทางสายรอง	เส้นทางสายรองได้รับการ พัฒนา/ปรับปรุง	จำนวนเส้นทางสายรองได้รับการ พัฒนา/ปรับปรุง (กิโลเมตร)				แขวงทางหลวงชนบท		
พัฒนาเมืองและ ชุมชนให้น่าอยู่ มีระบบ สาธารณูปโภคที่ ดี	การขยาย/ปรับปรุง ระบบการให้บริการ น้ำประปา	การขยาย/ปรับปรุงระบบ น้ำประปา	จำนวนสถานีน้ำประปาชุมชน				การประปาส่วนภูมิภาค		
			สัดส่วนของพื้นที่ที่ได้รับการปรับปรุง ระบบน้ำประปาต่อพื้นที่ทั้งหมด				การประปาส่วนภูมิภาค		
			สัดส่วนของพื้นที่ที่ได้รับการปรับปรุง ระบบประปาต่อพื้นที่ทั้งหมด				การประปาส่วนภูมิภาค		
	การขยาย/ปรับปรุง ระบบการให้บริการ ไฟฟ้า	การขยาย/ปรับปรุงระบบ ไฟฟ้า	พื้นที่การให้บริการไฟฟ้า				การไฟฟ้าส่วนภูมิภาค		
			สัดส่วนของพื้นที่ที่ได้รับการบริการไฟฟ้า ต่อพื้นที่ทั้งหมด				การไฟฟ้าส่วนภูมิภาค		
	การขยาย/ปรับปรุง ระบบการให้บริการ โทรศัพท์	การขยาย/ปรับปรุงระบบการ ให้บริการโทรศัพท์	พื้นที่การให้บริการโทรศัพท์				บริษัทโทรคมนาคมแห่งชาติ จำกัด(มหาชน) (NT)		
			สัดส่วนของพื้นที่ที่ได้รับการบริการ โทรศัพท์ต่อพื้นที่ทั้งหมด				บริษัทโทรคมนาคมแห่งชาติ จำกัด(มหาชน) (NT)		
พัฒนาระบบ เทคโนโลยี สารสนเทศ	ส่งเสริมให้ประชาชนมี โอกาสเข้าถึง เทคโนโลยีสารสนเทศ	ประชาชนมีโอกาสเข้าถึง เทคโนโลยีสารสนเทศมากขึ้น	จำนวนครัวเรือนที่มีคอมพิวเตอร์ เชื่อมต่อกับผู้ให้บริการอินเทอร์เน็ต จำแนกตามเขตการปกครอง				บริษัทโทรคมนาคมแห่งชาติ จำกัด(มหาชน) (NT)		
			สัดส่วนครัวเรือนที่มีคอมพิวเตอร์ เชื่อมต่อกับผู้ให้บริการอินเทอร์เน็ต				บริษัทโทรคมนาคมแห่งชาติ จำกัด(มหาชน) (NT)		

ห่วงโซ่คุณค่า (VC)	ปัจจัยแห่งความสำเร็จ (CSF)	ตัวชี้วัด	บัญชีสถิติทางการ	การจัด จำแนก	ระดับการ นำเสนอ ผล	สถานะ ข้อมูล	หน่วยงาน	การจัดส่ง ข้อมูลให้ ส่วน ราชการ ส่วนกลาง	หมายเหตุ
			เทียบกับจำนวนครัวเรือนทั้งหมด จำแนกตามเขตการปกครอง						
			จำนวนหน่วยงานที่นำระบบเทคโนโลยี สารสนเทศมาใช้ในการทำงาน จำแนก เป็นหน่วยงานรัฐและเอกชน				บริษัทโทรคมนาคมแห่งชาติ จำกัด(มหาชน) (NT)		
			สัดส่วนประชากรต่อคอมพิวเตอร์หนึ่ง เครื่อง				บริษัทโทรคมนาคมแห่งชาติ จำกัด(มหาชน) (NT)		
พัฒนา ผู้ประกอบการ และส่งเสริมการ ประกอบธุรกิจ	พัฒนาผู้ประกอบการ ให้มีขีดความสามารถ ในการแข่งขันรองรับ การค้าการลงทุน	กิจกรรมเพิ่มขีดความสามารถ ในการแข่งขันด้านการค้า การ ลงทุนให้ผู้ประกอบการ จำแนกตามหน่วยงานผู้จัด (เอกชน/รัฐ)	จำนวนกิจกรรมเพิ่มขีดความสามารถ ในการแข่งขันด้านการค้า การลงทุนให้ ผู้ประกอบการ จำแนกตามหน่วยงาน ผู้จัด (เอกชน/รัฐ)				สำนักงานพาณิชย์จังหวัด		
			จำนวนผู้เข้าร่วมกิจกรรมเพิ่มขีด ความสามารถในการแข่งขันด้าน การค้า การลงทุนให้ผู้ประกอบการ จำแนกตามหน่วยงานผู้จัด (เอกชน/ รัฐ)				สำนักงานพาณิชย์จังหวัด		
พัฒนา ประสิทธิภาพ โลจิสติกส์ที่ ให้บริการธุรกิจ การค้า	พัฒนาประสิทธิภาพ และลดต้นทุนการ ขนส่งและกระจาย สินค้า	ต้นทุนการขนส่งและกระจาย สินค้าลดลง	ต้นทุนการขนส่งสินค้า ต่อเที่ยว แยก ตามประเภทสินค้าเกษตร/ อุตสาหกรรม				สำนักงานคลังจังหวัด		
			ร้อยละที่ลดลงของต้นทุนการขนส่ง สินค้าต่อเที่ยว แยกตามประเภทสินค้า เกษตร/อุตสาหกรรม				สำนักงานคลังจังหวัด		
พัฒนาด้าน	การทำการตลาดโดย	จำนวนครั้งของการโฆษณา	จำนวนครั้งของการโฆษณา				สำนักงานพาณิชย์จังหวัด		

ห่วงโซ่คุณค่า (VC)	ปัจจัยแห่งความสำเร็จ (CSF)	ตัวชี้วัด	บัญชีสถิติทางการ	การจัด จำแนก	ระดับการ นำเสนอ ผล	สถานะ ข้อมูล	หน่วยงาน	การจัดส่ง ข้อมูลให้ ส่วน ราชการ ส่วนกลาง	หมายเหตุ
การตลาดและ การบริการ	จัดกิจกรรมเพื่อ ส่งเสริมการค้าการ ลงทุน	ประชาสัมพันธ์การเป็น ศูนย์กลางการค้าการลงทุน จำแนกตามสื่อประชาสัมพันธ์	ประชาสัมพันธ์การเป็นศูนย์กลาง การค้าการลงทุนจำแนกตามสื่อ ประชาสัมพันธ์						
		ปริมาณและมูลค่าการค้า การ ลงทุนเพิ่มในจังหวัดเพิ่มมา ขึ้น	ปริมาณการค้าและการลงทุนใน จังหวัด				สำนักงานพาณิชย์จังหวัด		
			มูลค่าการค้าและการลงทุนในจังหวัด				สำนักงานพาณิชย์จังหวัด		
			มูลค่าการส่งออกและนำเข้าสินค้า				สำนักงานพาณิชย์จังหวัด		
		ร้อยละมูลค่าการค้าชายแดน	มูลค่าการค้าชายแดน				สำนักงานพาณิชย์จังหวัด		

สถานการณ์สถิติทางการ

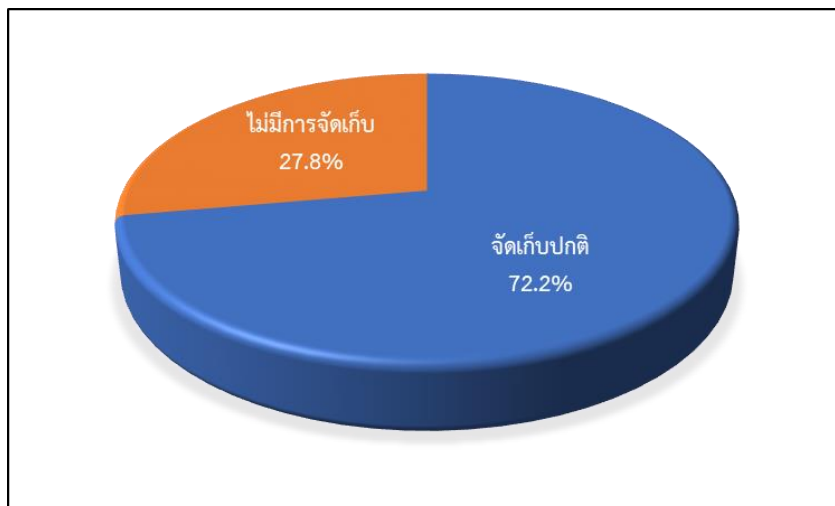
จากการตรวจสอบสถานะรายการข้อมูลตามแผนผังรายการสถิติทางการที่ได้นำเสนอในบทที่ 3 สามารถสรุปสถานะภาพรายการสถิติทางการตามประเด็นยุทธศาสตร์การพัฒนาจังหวัดที่แยกเป็นสถานะบัญชีสถิติทางการเป็น 3 สถานะ ประกอบด้วย บัญชีสถิติทางการที่มีการจัดเก็บข้อมูลเป็นปกติ บัญชีสถิติทางการที่ต้องพัฒนาการจัดเก็บ และบัญชีสถิติทางการที่ยังไม่มีการจัดเก็บ โดยมีรายละเอียดสรุปในแต่ละประเด็นยุทธศาสตร์ ดังนี้

4.1 ประเด็นการพัฒนาที่ 1 ยกระดับการผลิตสินค้าเกษตรสู่มาตรฐานอย่างครบวงจร

มีบัญชีสถิติทางการทั้งหมด 18 รายการ ซึ่งแบ่งสถานะบัญชีสถิติทางการตามผังสถิติทางการ ได้ดังนี้

- บัญชีสถิติทางการที่มีการจัดเก็บข้อมูลเป็นปกติ 14 รายการ คิดเป็นร้อยละ 77.8
- บัญชีสถิติทางการที่ไม่มีรายการสถิติทางการที่ต้องพัฒนาการจัดเก็บข้อมูล
- บัญชีสถิติทางการที่ยังไม่มีการจัดเก็บ 4 รายการ คิดเป็นร้อยละ 22.2
-

แผนภาพ 19 : สรุปสถานะรายการสถิติทางการตามประเด็นการพัฒนาที่ 1 “ยกระดับการผลิตสินค้าเกษตรสู่มาตรฐานอย่างครบวงจร”



ที่มา : จากการรวบรวมรายการสถิติทางการของสำนักงานสถิติจังหวัดศรีสะเกษ ณ วันที่ 19 สิงหาคม 2565

ตาราง 17 สรุปสถานภาพรายการสถิติทางการตามประเด็นการพัฒนาที่ 1

หน่วยงาน	จำนวน รายการ สถิติ ทางการ	มีการ จัดเก็บ	ไม่มี การ จัดเก็บ	สถานะข้อมูล	การจัดส่งข้อมูลให้ ส่วนราชการส่วนกลาง (กระทรวง กรม)	
					จัดส่ง	ไม่ได้ จัดส่ง
สำนักงานเกษตรจังหวัด	8	6	2	พร้อมเผยแพร่	✓	
สำนักงานพาณิชย์จังหวัด	5	4	1	พร้อมเผยแพร่	✓	
สำนักงานอุตสาหกรรมจังหวัด	1	1	-	พร้อมเผยแพร่	✓	
สำนักงานพัฒนาชุมชนจังหวัด	2	2	-	พร้อมเผยแพร่	✓	
สำนักงานการท่องเที่ยวและกีฬา จังหวัด	2	1	1	พร้อมเผยแพร่	✓	
รวม	18	14	4			

ตาราง 18 สถานภาพและแนวทางการพัฒนาสถิติทางการของหน่วยงานรับผิดชอบตามประเด็นการพัฒนาที่ 1 “ยกระดับการผลิตสินค้าเกษตรสู่มาตรฐานอย่างครบวงจร”

รายการสถิติทางการหลัก	คำอธิบาย	รายการสถิติทางการย่อย	หน่วยงานรับผิดชอบ	สถานภาพสถิติทางการ	แนวทางการพัฒนา
การวิจัยและการพัฒนา	การจัดตั้งศูนย์ข้อมูลถ่ายทอดเทคโนโลยี/แหล่งเรียนรู้ทางการเกษตร	จำนวนโครงการศูนย์ข้อมูลถ่ายทอดเทคโนโลยี/แหล่งเรียนรู้ทางการเกษตรทั้งสิ้น	สำนักงานเกษตรจังหวัด	มีการจัดเก็บและบันทึกในระบบฐานข้อมูล	
		จำนวนศูนย์ข้อมูลถ่ายทอดเทคโนโลยี/แหล่งเรียนรู้ทางการเกษตรที่ดำเนินการแล้วเสร็จ	สำนักงานเกษตรจังหวัด	มีการจัดเก็บและบันทึกในระบบฐานข้อมูล	
		จำนวนกลุ่มเกษตรกรที่เข้าร่วมโครงการฯ	สำนักงานเกษตรจังหวัด	มีการจัดเก็บและบันทึกในระบบฐานข้อมูล	
ปัจจัยพื้นฐานและการพัฒนาเกษตรกร/สถาบัน	การบริหารจัดการการใช้ที่ดินและการทำการเกษตรแปลงใหญ่	เนื้อที่เกษตรกรรมโดยรวมของจังหวัด	สำนักงานเกษตรจังหวัด	มีการจัดเก็บพร้อมเผยแพร่	

รายการสถิติ ทางการหลัก	คำอธิบาย	รายการสถิติทางการย่อย	หน่วยงานรับผิดชอบ	สถานภาพสถิติทางการ	แนวทางการพัฒนา
		จำนวนพื้นที่เกษตรแปลงใหญ่	สำนักงานเกษตรจังหวัด	มีการจัดเก็บพร้อมเผยแพร่	
		ปริมาณผลผลิตเฉลี่ยของสินค้า เกษตรต่อพื้นที่	สำนักงานเกษตรจังหวัด	ไม่มีการจัดเก็บ	ประชุมหารือเพื่อหาแนว ทางการจัดเก็บข้อมูล
การเพิ่ม ผลผลิตพัฒนา คุณภาพ และ ลดต้นทุน	การส่งเสริมการปลูกพืชใน พื้นที่ศักยภาพ (ทุเรียน/ หอมแดงGI)	จำนวนพื้นที่ที่ได้รับการรับรอง มาตรฐาน	สำนักงานเกษตรจังหวัด	มีการจัดเก็บพร้อมเผยแพร่	
	ส่งเสริมการผลิตที่ดีและ เหมาะสม (GAP) และ ยกระดับเพื่อการผลิตแบบ อินทรีย์	มูลค่าสินค้าเกษตรปลอดภัย	สำนักงานเกษตรจังหวัด	ไม่มีการจัดเก็บ	ฝ่ายเลขานุการประสานกับทาง สำนักงานเกษตรจังหวัด เพื่อขอความร่วมมือในการ จัดเก็บข้อมูล
การแปรรูป ต่อยอดเชิง อุตสาหกรรม และสร้าง มูลค่าเพิ่ม	การพัฒนามาตรฐานการ แปรรูปและเพิ่มมูลค่าสินค้า เกษตร (ทุเรียน/หอมแดง)	มูลค่าสินค้าเกษตรแปรรูป	สำนักงานพาณิชย์จังหวัด	ไม่มีการจัดเก็บ	ประชุมหารือเพื่อหาแนว ทางการจัดเก็บ

รายการสถิติ ทางการหลัก	คำอธิบาย	รายการสถิติทางการย่อย	หน่วยงานรับผิดชอบ	สถานภาพสถิติทางการ	แนวทางการพัฒนา
		จำนวนผลิตภัณฑ์สินค้าเกษตรแปรรูป	สำนักงานพาณิชย์จังหวัด	มีการจัดเก็บพร้อมเผยแพร่	
		จำนวนโรงงานแปรรูปสินค้าเกษตร	สำนักงานอุตสาหกรรมจังหวัด	มีการจัดเก็บพร้อมเผยแพร่	
		มูลค่าการตลาดจากการแปรรูปสินค้าเกษตร	สำนักงานพาณิชย์จังหวัด	มีการจัดเก็บพร้อมเผยแพร่	
การขนส่งและ จัดการบริหาร (Logistics)	พัฒนาระบบสาธารณูปโภค ด้านการขนส่งและการ กระจายสินค้า	จำนวนช่องทางการจำหน่ายสินค้า ทั้งสิ้น	สำนักงานพัฒนาชุมชน จังหวัด	มีการจัดเก็บพร้อมเผยแพร่	
		จำนวนช่องทางการจำหน่ายสินค้า เกษตรปลอดภัย	สำนักงานพัฒนาชุมชน จังหวัด	มีการจัดเก็บพร้อมเผยแพร่	ประชุมหารือเพื่อหาแนว ทางการจัดเก็บโดยแยก ประเภทให้ชัดเจน
		จำนวนตลาดเกษตรอินทรีย์/ ปลอดภัยที่เพิ่มขึ้น	สำนักงานพาณิชย์จังหวัด	มีการจัดเก็บพร้อมเผยแพร่	

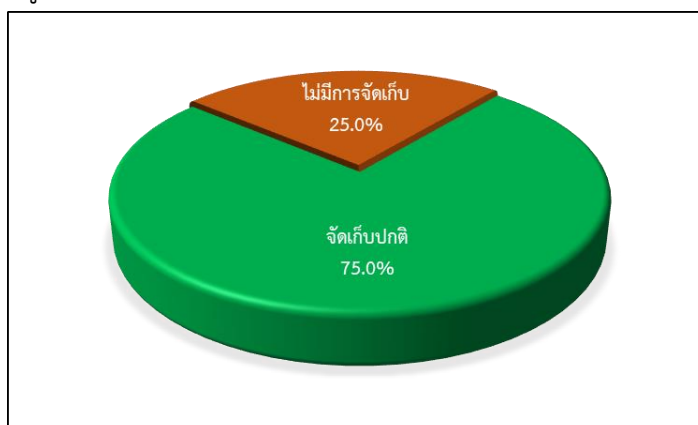
รายการสถิติ ทางการหลัก	คำอธิบาย	รายการสถิติทางการย่อย	หน่วยงานรับผิดชอบ	สถานภาพสถิติทางการ	แนวทางการพัฒนา
การพัฒนา ระบบ การตลาด	การพัฒนาสู่การเป็นแหล่ง ท่องเที่ยวเชิงเกษตร	จำนวนแหล่งท่องเที่ยวเชิงเกษตร	สำนักงานการท่องเที่ยวและ กีฬาจังหวัด	มีการจัดเก็บพร้อมเผยแพร่	
		จำนวนนักท่องเที่ยวเชิงเกษตร	สำนักงานการท่องเที่ยวและ กีฬาจังหวัด	ไม่มีการจัดเก็บ	ประชุมหารือเพื่อหาแนว ทางการจัดเก็บข้อมูล เพิ่มเติม

4.2 ประเด็นการพัฒนาที่ 2 : ส่งเสริมขีดความสามารถด้านการท่องเที่ยวและกีฬาสู่ความเป็นเลิศ

มีบัญชีสถิติทางการทั้งหมด 16 รายการ ซึ่งแบ่งสถานะบัญชีสถิติทางการตามผังสถิติทางการ ได้ดังนี้

- บัญชีสถิติทางการที่มีการจัดเก็บข้อมูลเป็นปกติ 12 รายการ คิดเป็นร้อยละ 75.0
- บัญชีสถิติทางการที่ไม่มีรายการสถิติทางการที่ต้องพัฒนาการจัดเก็บข้อมูล
- บัญชีสถิติทางการที่ยังไม่มีการจัดเก็บ 4 รายการ คิดเป็นร้อยละ 25.0

แผนภาพ 20 : สรุปสถานะรายการสถิติทางการตามประเด็นการพัฒนาที่ 2 “ส่งเสริมขีดความสามารถด้านการท่องเที่ยวและกีฬาสู่ความเป็นเลิศ”



ที่มา : จากการรวบรวมรายการสถิติทางการของสำนักงานสถิติจังหวัดศรีสะเกษ ณ วันที่ 19 สิงหาคม 2565

ตาราง 19 สรุปสถานะภาพรายการสถิติทางการตามประเด็นการพัฒนาที่ 2

หน่วยงาน	จำนวนรายการสถิติทางการ	มีการจัดเก็บ	ไม่มีการจัดเก็บ	สถานะข้อมูล	การจัดส่งข้อมูลให้ส่วนราชการส่วนกลาง (กระทรวง กรม)	
					จัดส่ง	ไม่ได้จัดส่ง
สำนักงานจังหวัด	2	2	-	พร้อมเผยแพร่	✓	
สำนักงานการท่องเที่ยวและกีฬาจังหวัด	5	5	-	พร้อมเผยแพร่	✓	
ตำรวจภูธรจังหวัด	1	-	1			
แขวงทางหลวงจังหวัด	1	1	-	พร้อมเผยแพร่	✓	
สำนักงานแรงงานจังหวัด	2	-	2	พร้อมเผยแพร่	✓	
สำนักงานพัฒนาชุมชนจังหวัด	3	3	-	พร้อมเผยแพร่	✓	
สำนักงานพาณิชย์จังหวัด	1	1	-	พร้อมเผยแพร่	✓	
สำนักงานวัฒนธรรมจังหวัด	1	-	1			
รวม	16	12	4			

ตาราง 20 สถานภาพและแนวทางการพัฒนาสถิติทางการของหน่วยงานรับผิดชอบตามประเด็นการพัฒนาที่ 2 “ส่งเสริมขีดความสามารถด้านการท่องเที่ยว และกีฬาสู่ความเป็นเลิศ”

รายการสถิติทางการหลัก	คำอธิบาย	รายการสถิติทางการย่อย	หน่วยงานรับผิดชอบ	สถานภาพสถิติทางการ	แนวทางการพัฒนา
ปรับปรุงโครงสร้างพื้นฐาน แหล่งท่องเที่ยวและสิ่งอำนวยความสะดวกให้รองรับการท่องเที่ยวเมืองกีฬา	มีการพัฒนาโครงสร้างพื้นฐานและสิ่งอำนวยความสะดวกรองรับการเติบโตการท่องเที่ยว	จำนวนโครงการทั้งสิ้นในการพัฒนาและปรับปรุงระบบสาธารณูปโภคและโครงสร้างพื้นฐานทั้งที่ซ่อมแซมปรับปรุงและสร้างใหม่	สำนักงานจังหวัด	มีการจัดเก็บพร้อมเผยแพร่	
		จำนวนแหล่งท่องเที่ยวที่ได้รับการปรับปรุงหรือฟื้นฟูจำแนกตามประเภทหรือหมวดหมู่สถานที่ท่องเที่ยว	สำนักงานจังหวัด	มีการจัดเก็บพร้อมเผยแพร่	

รายการสถิติ ทางการหลัก	คำอธิบาย	รายการสถิติทางการย่อย	หน่วยงานรับผิดชอบ	สถานภาพสถิติทางการ	แนวทางการพัฒนา
		จำนวนแหล่งท่องเที่ยวที่ได้รับการ อนุรักษ์/ฟื้นฟู/ปรับปรุง/บูรณะ/ พัฒนาแหล่งท่องเที่ยว	สำนักงานการท่องเที่ยว และกีฬาจังหวัด	มีการจัดเก็บพร้อมเผยแพร่	
		จำนวนอุบัติเหตุที่เกิดจาก การท่องเที่ยว	ตำรวจภูธรจังหวัด	ไม่มีการจัดเก็บ	ประชุมหารือเพื่อหาแนว ทางการจัดเก็บเพื่อแยก ประเภทอุบัติเหตุ
		จำนวนป้ายบอกทางไปสู่แหล่ง ท่องเที่ยว	แขวงทางหลวงจังหวัด	มีการจัดเก็บพร้อมเผยแพร่	
การยก ระดับขีด ความสามารถ การจัดการ ความปลอดภัย สำหรับ นักท่องเที่ยว	ส่งเสริมการพัฒนาศักยภาพ บุคลากรภายในชุมชน	จำนวนบุคลากรที่ทำงานใน อุตสาหกรรมท่องเที่ยว	สำนักงานแรงงานจังหวัด	ไม่มีการจัดเก็บ	ประชุมหารือเพื่อหา แนวทางในการจัดเก็บข้อมูล

รายการสถิติ ทางการหลัก	คำอธิบาย	รายการสถิติทางการย่อย	หน่วยงานรับผิดชอบ	สถานภาพสถิติทางการ	แนวทางการพัฒนา
		จำนวนบุคลากรในอุตสาหกรรม การท่องเที่ยวได้รับรองมาตรฐาน	สำนักงานแรงงานจังหวัด	ไม่มีการจัดเก็บ	ประชุมหารือเพื่อหา แนวทางในการจัดเก็บข้อมูล
พัฒนาสินค้า และบริการ ด้านการ ท่องเที่ยว ภายในชุมชน	ยกระดับสินค้าบริการด้าน การท่องเที่ยวและผลิตภัณฑ์ ชุมชน	จำนวนสินค้าที่ขึ้นทะเบียน ทรัพย์สินทางปัญญา	สำนักงานพัฒนาชุมชน จังหวัด	มีการจัดเก็บพร้อมเผยแพร่	
		จำนวนเครือข่าย	สำนักงานการท่องเที่ยวและ กีฬาจังหวัด	มีการจัดเก็บพร้อมเผยแพร่	
		จำนวนธุรกิจที่พัก Guest-house ที่ได้รับการรับรองมาตรฐาน	สำนักงานการท่องเที่ยวและ กีฬาจังหวัด	มีการจัดเก็บพร้อมเผยแพร่	
ส่งเสริม การตลาดและ ประชาสัมพันธ์	ส่งเสริมการตลาดเชิงรุกและ ประชาสัมพันธ์การท่องเที่ยว รวมถึงกิจกรรมที่ส่งเสริม การท่องเที่ยว	รายได้จากการจำหน่ายสินค้า OTOP	สำนักงานพัฒนาชุมชน จังหวัด	มีการจัดเก็บพร้อมเผยแพร่	

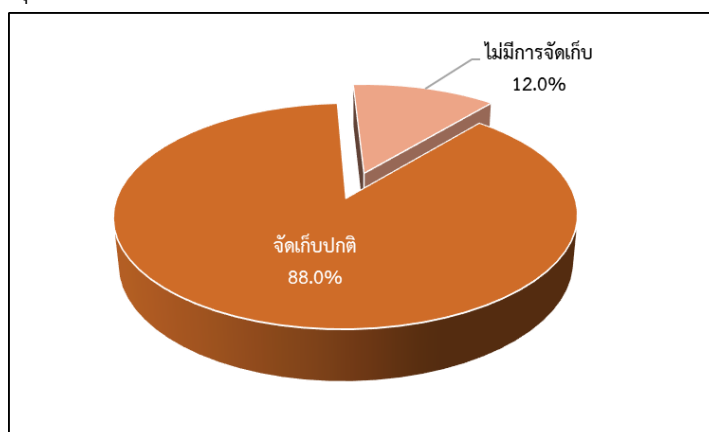
รายการสถิติ ทางการหลัก	คำอธิบาย	รายการสถิติทางการย่อย	หน่วยงานรับผิดชอบ	สถานภาพสถิติทางการ	แนวทางการพัฒนา
		จำนวนผู้ผลิต/ผู้ประกอบการ OTOP ที่ลงทะเบียน	สำนักงานพัฒนาชุมชน จังหวัด	มีการจัดเก็บพร้อมเผยแพร่	
พัฒนา กิจกรรม ส่งเสริมการ ท่องเที่ยวและ กีฬา	รายได้จากการท่องเที่ยว เพิ่มขึ้น	รายได้จากการท่องเที่ยว	สำนักงานพาณิชย์จังหวัด	มีการจัดเก็บพร้อมเผยแพร่	
		รายได้จากการท่องเที่ยวเชิง สร้างสรรค์และวัฒนธรรม	สำนักงานวัฒนธรรมจังหวัด	มีการจัดเก็บพร้อมเผยแพร่	
		จำนวนนักท่องเที่ยว	สำนักงานการท่องเที่ยว และกีฬาจังหวัด	มีการจัดเก็บพร้อมเผยแพร่	
		จำนวนกิจกรรมด้านกีฬาที่กระตุ้น ด้านการท่องเที่ยว	สำนักงานการท่องเที่ยว และกีฬาจังหวัด	มีการจัดเก็บพร้อมเผยแพร่	

4.3 ประเด็นการพัฒนาที่ 3 : การพัฒนาเมืองน่าอยู่ สู่คุณภาพชีวิตประชาชนของทุกมิติ

มีบัญชีสถิติทางการทั้งหมด 25 รายการ ซึ่งแบ่งสถานะบัญชีสถิติทางการตามผังสถิติทางการ ได้ดังนี้

- บัญชีสถิติทางการที่มีการจัดเก็บข้อมูลเป็นปกติ 22 รายการ คิดเป็นร้อยละ 88.0
- บัญชีสถิติทางการที่ไม่มีรายการสถิติทางการที่ต้องพัฒนาการจัดเก็บข้อมูล
- บัญชีสถิติทางการที่ยังไม่มีการจัดเก็บ 3 รายการ คิดเป็นร้อยละ 12.0

แผนภาพ 21 : สรุปสถานะรายการสถิติทางการตามประเด็นการพัฒนาที่ 3 “การพัฒนาเมืองน่าอยู่ สู่คุณภาพชีวิตประชาชนของทุกมิติ”



ที่มา : จากการรวบรวมรายการสถิติทางการของสำนักงานสถิติจังหวัดศรีสะเกษ ณ วันที่ 19 สิงหาคม 2565

ตาราง 21 สรุปสถานะภาพรายการสถิติทางการตามประเด็นการพัฒนาที่ 3

หน่วยงาน	จำนวนรายการสถิติทางการ	มีการจัดเก็บ	ไม่มีการจัดเก็บ	สถานะข้อมูล	การจัดส่งข้อมูลให้ส่วนราชการส่วนกลาง (กระทรวง กรม)	
					จัดส่ง	ไม่ได้จัดส่ง
สำนักงานพัฒนาสังคมและความมั่นคงของมนุษย์จังหวัด	4	4	-	พร้อมเผยแพร่	✓	
สำนักงานศึกษาธิการจังหวัด	3	2	1	พร้อมเผยแพร่	✓	
ที่ทำการปกครองจังหวัด	2	1	1	พร้อมเผยแพร่	✓	
สำนักงานสาธารณสุขจังหวัด	6	6	-	พร้อมเผยแพร่	✓	
สำนักงานพัฒนาฝีมือแรงงานจังหวัด	3	2	1	พร้อมเผยแพร่	✓	
สำนักงานสถิติจังหวัด	1	1	-	พร้อมเผยแพร่	✓	
ตำรวจภูธรจังหวัด	6	6	-	พร้อมเผยแพร่	✓	
รวม	25	22	3			

ตาราง 22 สถานภาพและแนวทางการพัฒนาสถิติทางการของหน่วยงานรับผิดชอบตามประเด็นการพัฒนาที่ 3 “การพัฒนาเมืองน่าอยู่ สู่คุณภาพชีวิตประชาชนทุกมิติ”

รายการสถิติทางการหลัก	คำอธิบาย	รายการสถิติทางการย่อย	หน่วยงานรับผิดชอบ	สถานภาพสถิติทางการ	แนวทางการพัฒนา
การสร้างสภาพแวดล้อมที่เอื้อต่อการพัฒนาและเสริมสร้างศักยภาพมนุษย์	กลไกที่เอื้อต่อการพัฒนาครอบครัวและเสริมสร้างศักยภาพมนุษย์	จำนวนโครงการที่ได้รับการจัดทำโครงการพัฒนาครอบครัวและเสริมสร้างศักยภาพมนุษย์	สำนักงานพัฒนาสังคมและความมั่นคงของมนุษย์จังหวัด	มีการจัดเก็บพร้อมเผยแพร่	
		จำนวนผู้เข้าร่วมโครงการพัฒนาครอบครัวและเสริมสร้างศักยภาพมนุษย์	สำนักงานพัฒนาสังคมและความมั่นคงของมนุษย์	มีการจัดเก็บพร้อมเผยแพร่	
		ร้อยละของครัวเรือนที่เป็นสมาชิกกลุ่ม/องค์กรในท้องถิ่น (%)	สำนักงานพัฒนาสังคมและความมั่นคงของมนุษย์	มีการจัดเก็บพร้อมเผยแพร่	

รายการสถิติ ทางการหลัก	คำอธิบาย	รายการสถิติทางการย่อย	หน่วยงานรับผิดชอบ	สถานภาพสถิติทางการ	แนวทางการพัฒนา
เพิ่มโอกาสทาง การศึกษาและ ยกระดับ การศึกษา	พัฒนาคุณภาพการศึกษา ทุกระดับในพื้นที่	จำนวนประชากรอายุ 6-11 ปี ที่เข้าเรียนระดับประถมศึกษา	สำนักงานศึกษาธิการจังหวัด	มีการจัดเก็บพร้อมเผยแพร่	
		จำนวนประชากร อายุ 6-11 ปี ทั้งหมด	ที่ทำการปกครองจังหวัด	มีการจัดเก็บพร้อมเผยแพร่	
		จำนวนแหล่งเรียนรู้ (พิพิธภัณฑ์ สวนสัตว์ ห้องสมุด ศูนย์ฯลฯ) ที่ได้รับการพัฒนาให้สามารถ จัดบริการทางการศึกษาและมีการ จัดกิจกรรมการเรียนรู้ตลอดชีวิตที่มี คุณภาพ	สำนักงานศึกษาธิการจังหวัด	ไม่มีการจัดเก็บ	ประชุมหารือเพื่อหาแนว ทางการจัดเก็บ
การปฏิรูป กระบวนการ เรียนรู้ที่ ตอบสนอง ต่อการ เปลี่ยนแปลง ในศตวรรษ ที่ 21	ประชาชนได้รับการศึกษาที่มี คุณภาพตามมาตรฐาน มี ทักษะการเรียนรู้ และทักษะ ที่จำเป็นของโลกศตวรรษที่ 21 ในทุกระดับและสามารถ เข้าถึงการเรียนรู้อย่าง ต่อเนื่องตลอดชีวิต	จำนวนเด็กและเยาวชนที่เข้าร่วม กิจกรรมพัฒนาเด็กและเยาวชน	สำนักงานพัฒนาสังคมและ ความมั่นคงของมนุษย์จังหวัด	มีการจัดเก็บพร้อมเผยแพร่	

รายการสถิติ ทางการหลัก	คำอธิบาย	รายการสถิติทางการย่อย	หน่วยงานรับผิดชอบ	สถานภาพสถิติทางการ	แนวทางการพัฒนา
	ขับเคลื่อนและยกระดับ O - NETของจังหวัดให้ได้มาตรฐาน	คะแนนเฉลี่ย O – NET ระดับมัธยมศึกษาตอนปลาย	สำนักงานศึกษาธิการจังหวัด	มีการจัดเก็บพร้อมเผยแพร่	
การสร้างความรู้รอบรู้ด้านสุขภาวะป้องกันและควบคุมปัจจัยเสี่ยงที่คุกคามสุขภาวะ	ประชาชนมีความรอบรู้ด้านสุขภาวะสามารถดูแลสุขภาพมีพฤติกรรมสุขภาพที่พึงประสงค์และสามารถป้องกันได้ เกิดเป็นสังคมบ่มเพาะจิตสำนึกการมีสุขภาพดีสูงขึ้น	จำนวนผู้ป่วยโรคมะเร็งท่อน้ำดี	สำนักงานสาธารณสุขจังหวัด	มีการจัดเก็บพร้อมเผยแพร่	
		จำนวนผู้เสียชีวิตจากโรคมะเร็งท่อน้ำดี	สำนักงานสาธารณสุขจังหวัด	มีการจัดเก็บพร้อมเผยแพร่	

รายการสถิติ ทางการหลัก	คำอธิบาย	รายการสถิติทางการย่อย	หน่วยงานรับผิดชอบ	สถานภาพสถิติทางการ	แนวทางการพัฒนา
การเฝ้าระวัง/ ป้องกัน/ แก้ปัญหา/การ จัดการโรค ระบาด/ติดต่อ	เฝ้าระวังโรคติดต่อในพื้นที่	จำนวนเครือข่ายเป้าหมายที่ได้รับ การสนับสนุนเสริมสร้างศักยภาพ และความเข้มแข็งในการจัดการ ระบบเฝ้าระวังป้องกันควบคุมโรค และภัยสุขภาพ	สำนักงานสาธารณสุขจังหวัด	มีการจัดเก็บพร้อมเผยแพร่	
		จำนวนประชาชนกลุ่มเป้าหมาย ได้รับบริการเฝ้าระวังป้องกัน ควบคุมโรคที่เป็นปัญหาสำคัญ	สำนักงานสาธารณสุขจังหวัด	มีการจัดเก็บพร้อมเผยแพร่	
		จำนวนผู้ป่วยโรคติดเชื้อไวรัส โคโรนา 2019 (COVID-19) ของจังหวัด	สำนักงานสาธารณสุขจังหวัด	มีการจัดเก็บพร้อมเผยแพร่	
		จำนวนผู้เสียชีวิตจากโรคติดเชื้อไวรัส โคโรนา 2019 (COVID-19) ของ จังหวัด	สำนักงานสาธารณสุข จังหวัด	มีการจัดเก็บพร้อมเผยแพร่	

รายการสถิติ ทางการหลัก	คำอธิบาย	รายการสถิติทางการย่อย	หน่วยงานรับผิดชอบ	สถานภาพสถิติทางการ	แนวทางการพัฒนา
ส่งเสริมพัฒนา อาชีพ/การมีงาน ทำ/รายได้	พัฒนาคุณภาพฝีมือ แรงงานในสาขาที่จำเป็น	จำนวนผู้เข้ารับการพัฒนาคุณภาพ ฝีมือแรงงานในสาขาท่องเที่ยว	สำนักงานพัฒนาฝีมือแรงงาน จังหวัด	มีการจัดเก็บพร้อมเผยแพร่	
		จำนวนผู้ผ่านการพัฒนาคุณภาพ ฝีมือแรงงานในสาขาท่องเที่ยว	สำนักงานพัฒนาฝีมือแรงงาน จังหวัด	มีการจัดเก็บพร้อมเผยแพร่	
		จำนวนผู้ผ่านการพัฒนาคุณภาพ ฝีมือแรงงานในสาขาท่องเที่ยวที่มี งานทำ	สำนักงานพัฒนาฝีมือแรงงาน จังหวัด	ไม่มีการจัดเก็บ	ประชุมหารือเพื่อหาแนวทาง ในการจัดเก็บ
		สัดส่วนคนจนด้านรายจ่าย	สำนักงานสถิติจังหวัด	มีการจัดเก็บ	ฝ่ายเลขานุการหาข้อมูล เพิ่มเติม
การพัฒนาเมือง และชุมชนให้ น่าอยู่ มีระบบ สาธารณูปโภค ที่ดี	การสร้างสภาพแวดล้อม ที่เอื้อต่อการพัฒนา	จำนวนหมู่บ้าน/ชุมชนที่มีการจัดตั้ง ชุดอาสาสมัครตำรวจ/ชุดรักษา ความปลอดภัยหมู่บ้าน	ที่ทำการปกครองจังหวัด	ไม่มีการจัดเก็บ	ประชุมหารือเพื่อหา หน่วยงานรับผิดชอบด้าน ข้อมูล

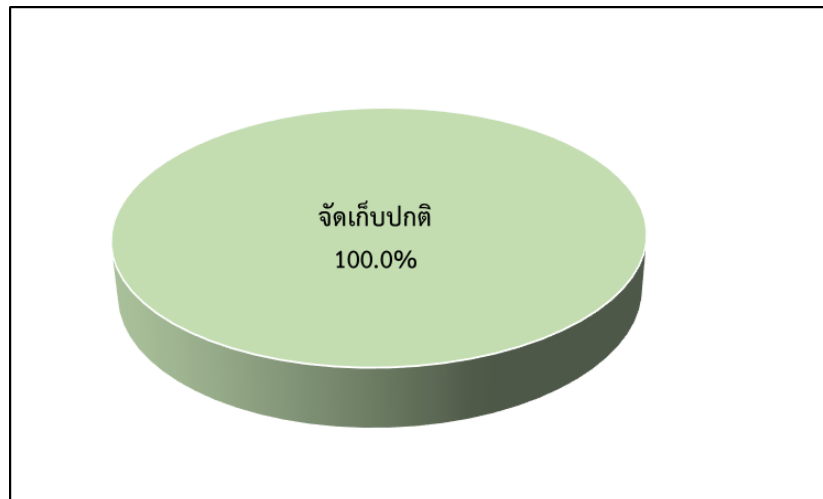
รายการสถิติ ทางการหลัก	คำอธิบาย	รายการสถิติทางการย่อย	หน่วยงานรับผิดชอบ	สถานภาพสถิติทางการ	แนวทางการพัฒนา
		จำนวนการเกิดอุบัติเหตุบนท้องถนน	ตำรวจภูธรจังหวัด	มีการจัดเก็บพร้อมเผยแพร่	
		จำนวนผู้เสียชีวิตที่เกิดจากอุบัติเหตุบนท้องถนน	ตำรวจภูธรจังหวัด	มีการจัดเก็บพร้อมเผยแพร่	
		จำนวนการจัดตั้งศูนย์รณรงค์เพื่อลดการเกิดอุบัติเหตุทางถนน	ตำรวจภูธรจังหวัด	มีการจัดเก็บพร้อมเผยแพร่	
		จำนวนจุดตรวจช่วงเทศกาลสงกรานต์/ปีใหม่	ตำรวจภูธรจังหวัด	มีการจัดเก็บพร้อมเผยแพร่	
		จำนวนคดีอาชญากรรมที่จับกุมได้	ตำรวจภูธรจังหวัด	มีการจัดเก็บพร้อมเผยแพร่	
		จำนวนคดีอาชญากรรมที่เกิดขึ้น	ตำรวจภูธรจังหวัด	มีการจัดเก็บพร้อมเผยแพร่	

4.4 ประเด็นการพัฒนาที่ 4 : อนุรักษ์ฟื้นฟูและพัฒนาจัดการทรัพยากรธรรมชาติและสิ่งแวดล้อมอย่างยั่งยืน

มีบัญชีสถิติทางการทั้งหมด 10 รายการ ซึ่งแบ่งสถานะบัญชีสถิติทางการตามผังสถิติทางการ ได้ดังนี้

- บัญชีสถิติทางการที่มีการจัดเก็บข้อมูลเป็นปกติ 10 รายการ คิดเป็นร้อยละ 100.0
- บัญชีสถิติทางการที่ไม่มีรายการสถิติทางการที่ต้องพัฒนาการจัดเก็บข้อมูล
- ไม่มีบัญชีสถิติทางการที่ยังไม่มีการจัดเก็บข้อมูล

แผนภาพ 22 : สรุปสถานะรายการสถิติทางการตามประเด็นการพัฒนาที่ 4 “อนุรักษ์ฟื้นฟูและพัฒนาจัดการทรัพยากรธรรมชาติและสิ่งแวดล้อมอย่างยั่งยืน”



ที่มา : จากการรวบรวมรายการสถิติทางการของสำนักงานสถิติจังหวัดศรีสะเกษ ณ วันที่ 19 สิงหาคม 2565

ตาราง 23 สรุปสถานะภาพรายการสถิติทางการตามประเด็นการพัฒนาที่ 4

หน่วยงาน	จำนวนรายการสถิติทางการ	มีการจัดเก็บ	ไม่มีการจัดเก็บ	สถานะข้อมูล	การจัดส่งข้อมูลให้ส่วนราชการส่วนกลาง (กระทรวง กรม)	
					จัดส่ง	ไม่ได้จัดส่ง
ศูนย์ป่าไม้จังหวัด	2	2	-	พร้อมเผยแพร่		✓
สำนักงานทรัพยากรธรรมชาติและสิ่งแวดล้อมจังหวัด	6	6	-	พร้อมเผยแพร่	✓	
ที่ทำการปกครองจังหวัด	1	1	-	พร้อมเผยแพร่	✓	
สำนักงานพลังงานจังหวัด	1	1	-	พร้อมเผยแพร่	✓	
รวม	10	10	-			

ตาราง 24 สถานภาพและแนวทางการพัฒนาสถิติทางการของหน่วยงานรับผิดชอบตามประเด็นการพัฒนาที่ 4 “อนุรักษ์และฟื้นฟูทรัพยากรธรรมชาติและสิ่งแวดล้อมเกิดความยั่งยืน”

รายการสถิติทางการหลัก	คำอธิบาย	รายการสถิติทางการย่อย	หน่วยงานรับผิดชอบ	สถานภาพสถิติทางการ	แนวทางการพัฒนา
การอนุรักษ์ฟื้นฟูสิ่งแวดล้อมและป้องกันภัยธรรมชาติ	การส่งเสริมการปลูกป่าทดแทน การอนุรักษ์และส่งเสริมการเพาะพันธุ์ไม้	จำนวนพื้นที่ป่าไม้	ศูนย์ป่าไม้จังหวัด	มีการจัดเก็บพร้อมเผยแพร่	
		จำนวนจุดความร้อน (Hotspots)	สำนักงานทรัพยากรธรรมชาติและสิ่งแวดล้อมจังหวัด	มีการจัดเก็บพร้อมเผยแพร่	
		จำนวนพื้นที่ปลูกป่าทดแทนเพื่อเพิ่มพื้นที่ป่า	สำนักงานทรัพยากรธรรมชาติและสิ่งแวดล้อมจังหวัด	มีการจัดเก็บพร้อมเผยแพร่	
	การจัดการมลพิษ การควบคุมมลพิษให้อยู่ในระดับมาตรฐาน (คุณภาพน้ำ/คุณภาพอากาศ/ขยะ และของเสียอันตรายจากชุมชนและอุตสาหกรรม	ปริมาณขยะมูลฝอยชุมชนที่ได้รับการจัดการอย่างถูกต้อง	สำนักงานทรัพยากรธรรมชาติและสิ่งแวดล้อมจังหวัด	มีการจัดเก็บพร้อมเผยแพร่	

รายการสถิติ ทางการหลัก	คำอธิบาย	รายการสถิติทางการย่อย	หน่วยงานรับผิดชอบ	สถานภาพสถิติทางการ	แนวทางการพัฒนา
		ปริมาณขยะมูลฝอยที่เกิดขึ้น	สำนักงาน ทรัพยากรธรรมชาติและ สิ่งแวดล้อมจังหวัด	มีการจัดเก็บพร้อมเผยแพร่	
		ปริมาณขยะมูลฝอยชุมชนที่ถูก นำไปใช้ประโยชน์	สำนักงาน ทรัพยากรธรรมชาติและ สิ่งแวดล้อมจังหวัด	มีการจัดเก็บพร้อมเผยแพร่	
พัฒนาการจัดสร ทรัพยากรธรรมชาติ เพื่อการใช้ ประโยชน์อย่าง ยั่งยืน	ส่งเสริมและวาง แผนการบริหารจัดการ ทรัพยากรธรรมชาติ อย่างยั่งยืนในทุกระดับ	จำนวนหมู่บ้าน/ชุมชนที่มีแผนการ บริหารจัดการป่าชุมชนอย่างยั่งยืน	ศูนย์ป่าไม้จังหวัด	มีการจัดเก็บพร้อมเผยแพร่	
		จำนวนหมู่บ้าน/ชุมชนทั้งสิ้น	ที่ทำการปกครองจังหวัด	มีการจัดเก็บพร้อมเผยแพร่	
สร้างมีส่วนร่วม ในการบริหาร จัดการที่ดีจากทุก ภาคส่วน	การพัฒนาและกระตุ้น บทบาทของภาคี เครือข่ายในการจัดการ ทรัพยากรธรรมชาติ และสิ่งแวดล้อม	จำนวนภาคีเครือข่าย (ทศม)	สำนักงาน ทรัพยากรธรรมชาติและ สิ่งแวดล้อมจังหวัด	มีการจัดเก็บพร้อมเผยแพร่	

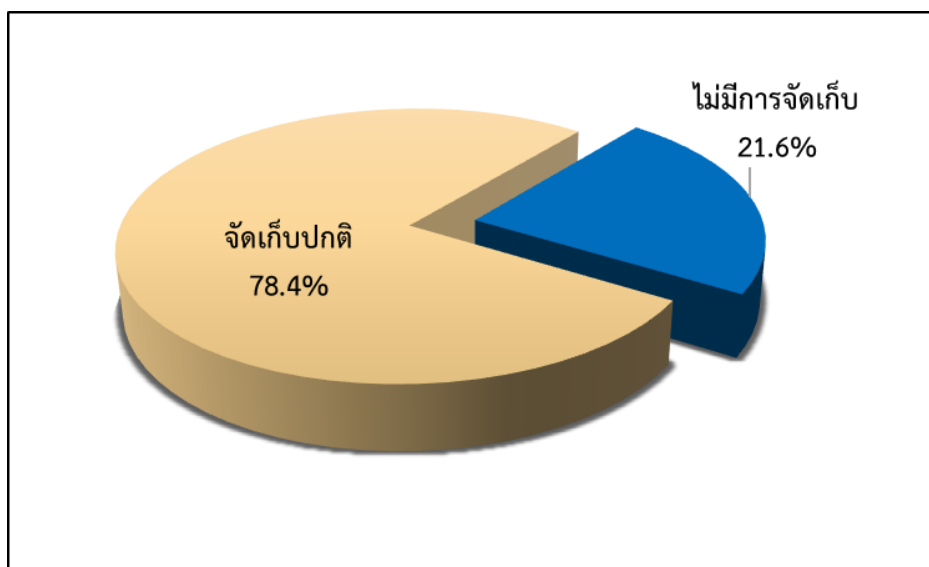
รายการสถิติ ทางการหลัก	คำอธิบาย	รายการสถิติทางการย่อย	หน่วยงานรับผิดชอบ	สถานภาพสถิติทางการ	แนวทางการพัฒนา
การสร้างควม มั่นคงด้านพลังงาน และการใช้พลังงาน อย่างมี ประสิทธิภาพ	การใช้พลังงาน ทางเลือกหรือพลังงาน ทดแทน	ปริมาณพลังงานทางเลือกหรือ พลังงานทดแทน	สำนักงานพลังงานจังหวัด	มีการจัดเก็บพร้อมเผยแพร่	

4.5 ประเด็นการพัฒนาที่ 5 : เสริมสร้างความมั่นคงและการค้าชายแดนเชื่อมโยงอาเซียน

มีบัญชีสถิติทางการทั้งหมด 37 รายการ ซึ่งแบ่งสถานะบัญชีสถิติทางการตามผังสถิติทางการ ได้ดังนี้

- บัญชีสถิติทางการที่มีการจัดเก็บข้อมูลเป็นปกติ 29 รายการ คิดเป็นร้อยละ 78.4
- บัญชีสถิติทางการที่ไม่มีรายการสถิติทางการที่ต้องพัฒนาการจัดเก็บข้อมูล
- บัญชีสถิติทางการที่ยังไม่มีการจัดเก็บข้อมูล 8 รายการ คิดเป็นร้อยละ 21.6

แผนภาพ 23 : สรุปสถานะรายการสถิติทางการตามประเด็นการพัฒนาที่ 5 “เสริมสร้างความมั่นคงและการค้าชายแดนเชื่อมโยงอาเซียน”



ที่มา : จากการรวบรวมรายการสถิติทางการของสำนักงานสถิติจังหวัดศรีสะเกษ ณ วันที่ 19 สิงหาคม 2565

ตาราง 25 สรุปสถานภาพรายการสถิติทางการตามประเด็นการพัฒนาที่ 5

หน่วยงาน	จำนวน รายการ สถิติ ทางการ	มีการ จัดเก็บ	ไม่มีการ จัดเก็บ	สถานะข้อมูล	การจัดส่งข้อมูลให้ ส่วนราชการ ส่วนกลาง (กระทรวง กรม)	
					จัดส่ง	ไม่ได้ จัดส่ง
ที่ทำการปกครองจังหวัด	4	-	4			
ตำรวจภูธรจังหวัด	5	4	1	พร้อมเผยแพร่	✓	
ศูนย์อำนวยการป้องกันและ ปราบปรามยาเสพติด	1	1	-	พร้อมเผยแพร่	✓	
สำนักงานจัดหางานจังหวัด	2	2	-	พร้อมเผยแพร่	✓	
สำนักงานสวัสดิการและ คุ้มครองแรงงานจังหวัด	2	2	-	ไม่สามารถ เผยแพร่ได้	✓	
สำนักงานพาณิชย์จังหวัด	8	8	-	พร้อมเผยแพร่	✓	
แขวงทางหลวงชนบท	2	2	-	พร้อมเผยแพร่	✓	
การประปาส่วนภูมิภาค	3	3	-	พร้อมเผยแพร่	✓	
การไฟฟ้าส่วนภูมิภาค	2	2	-	พร้อมเผยแพร่	✓	
บริษัท โทรคมนาคมแห่งชาติ จำกัด(มหาชน) NT	6	5	1	พร้อมเผยแพร่	✓	
สำนักงานคลังจังหวัด	2	-	2			
รวม	37	29	8			

ตาราง 26 สถานภาพและแนวทางการพัฒนาสถิติทางการของหน่วยงานรับผิดชอบตามประเด็นการพัฒนาที่ 5 “เสริมสร้างความมั่นคง”

รายการสถิติทางการหลัก	คำอธิบาย	รายการสถิติทางการย่อย	หน่วยงานรับผิดชอบ	สถานภาพสถิติทางการ	แนวทางการพัฒนา
การพัฒนากลไกการบริหารจัดการความมั่นคงแบบองค์รวม	การพัฒนาศักยภาพชุมชนในพื้นที่ชายแดน	จำนวนหมู่บ้านชุมชนที่ผ่านเกณฑ์ชุมชนเข้มแข็ง	ที่ทำการปกครองจังหวัด	ไม่มีการจัดเก็บ	ประชุมหารือเพื่อหาแนวทางในการจัดเก็บข้อมูล
การรักษาความสงบภายในประเทศ	การสร้างเชื่อมั่นให้ประชาชนรู้สึกถึงรู้สึกถึงความปลอดภัยในชีวิตและทรัพย์สิน	จำนวนคดีความ ด้านความปลอดภัยในชีวิตและทรัพย์สิน	ตำรวจภูธรจังหวัด	มีการจัดเก็บพร้อมเผยแพร่	
		จำนวนจุดตรวจ ด่านตรวจและการเฝ้าระวังพื้นที่แหล่งอบายมุข และแหล่งมั่วสุม	ตำรวจภูธรจังหวัด	มีการจัดเก็บพร้อมเผยแพร่	
มีการป้องกันและปราบปรามอย่างเป็นระบบในพื้นที่	สังคมปลอดยาเสพติด	จำนวนหมู่บ้านที่มีการแพร่ระบาดของยาเสพติดระดับรุนแรง	ศูนย์อำนวยการป้องกันและปราบปรามยาเสพติด	มีการจัดเก็บพร้อมเผยแพร่	

รายการสถิติ ทางการหลัก	คำอธิบาย	รายการสถิติทางการย่อย	หน่วยงานรับผิดชอบ	สถานภาพสถิติทางการ	แนวทางการพัฒนา
		จำนวนคดีอาชญากรรมที่เกิดขึ้นในพื้นที่	ตำรวจภูธรจังหวัด	มีการจัดเก็บพร้อมเผยแพร่	
การบูรณาการความร่วมมือด้านความมั่นคง	แรงงานต่างด้าวตามแนวชายแดนได้รับการบริหารจัดการที่เป็นธรรมและถูกต้องตามกฎหมาย	จำนวนแรงงานต่างด้าวตามแนวชายแดนที่ขึ้นทะเบียน	สำนักงานจัดหางานจังหวัด	มีการจัดเก็บพร้อมเผยแพร่	
		จำนวนแรงงานต่างด้าวที่ได้รับอนุญาตทำงานในจังหวัด	สำนักงานจัดหางานจังหวัด	มีการจัดเก็บพร้อมเผยแพร่	
		คดีการจับกุมแรงงานต่างด้าวตามแนวชายแดน	ที่ทำการปกครองจังหวัด	ไม่มีการจัดเก็บ	ประชุมหารือเพื่อเปลี่ยนหน่วยงานรับผิดชอบใหม่
		จำนวนสถานประกอบการที่ปฏิบัติไม่ถูกต้องตามกฎหมายคุ้มครองแรงงาน	สำนักงานสวัสดิการและคุ้มครองแรงงานจังหวัด	มีการจัดเก็บ ไม่สามารถเผยแพร่ได้ เนื่องจากผิดพรบ.แรงงาน	

รายการสถิติ ทางการหลัก	คำอธิบาย	รายการสถิติทางการย่อย	หน่วยงานรับผิดชอบ	สถานภาพสถิติทางการ	แนวทางการพัฒนา
		คดีการจับกุมแรงงานต่างด้าวตาม แนวชายแดน	ตำรวจภูธรจังหวัด	มีการจัดเก็บพร้อมเผยแพร่	
		จำนวนสถานประกอบการที่ปฏิบัติ ไม่ถูกต้องตามกฎหมายคุ้มครอง แรงงาน	สำนักงานสวัสดิการและ คุ้มครองแรงงาน	มีการจัดเก็บ ไม่สามารถเผยแพร่ ได้ เนื่องจากผิดพรบ.แรงงาน	
		จำนวนสถานประกอบการตามแนว ชายแดนทั้งสิ้น	สำนักงานพาณิชย์จังหวัด	มีการจัดเก็บพร้อมเผยแพร่	
ความเข้าใจอันดี ระหว่างจังหวัด ชายแดน และ ประเทศเพื่อนบ้าน	การส่งเสริม ประชาสัมพันธ์ในทุก มิติเพื่อสร้าง ภาพลักษณ์ที่ดีของ จังหวัดทั้งในและ ต่างประเทศ	จำนวนเหตุการณ์ที่อาจส่งผลต่อ ความสัมพันธ์เพื่อนบ้าน	ตำรวจภูธรจังหวัด	ไม่มีการจัดเก็บ	ประชุมหารือเพื่อหา แนวทางร่วมกันในการ จัดเก็บข้อมูลเพิ่มเติม

รายการสถิติ ทางการหลัก	คำอธิบาย	รายการสถิติทางการย่อย	หน่วยงานรับผิดชอบ	สถานภาพสถิติทางการ	แนวทางการพัฒนา
		จำนวนเครือข่ายความมั่นคง	ที่ทำการปกครองจังหวัด	ไม่มีการจัดเก็บ	ประชุมหารือเพื่อเปลี่ยน หน่วยงานรับผิดชอบใหม่
		จำนวนโครงการ/กิจกรรมที่สร้าง ความสัมพันธ์อันดีกับประเทศ เพื่อนบ้าน	ที่ทำการปกครองจังหวัด	ไม่มีการจัดเก็บ	ประชุมหารือเพื่อเปลี่ยน หน่วยงานรับผิดชอบใหม่

ตาราง 27 สถานภาพและแนวทางการพัฒนาสถิติทางการของหน่วยงานรับผิดชอบตามประเด็นการพัฒนาที่ 5 “การค้าชายแดนเชื่อมโยงอาเซียน”

รายการสถิติทางการหลัก	คำอธิบาย	รายการสถิติทางการย่อย	หน่วยงานรับผิดชอบ	สถานภาพสถิติทางการ	แนวทางการพัฒนา
พัฒนาโครงสร้างพื้นฐาน	การพัฒนา/ปรับปรุงเส้นทางสายหลัก	จำนวนเส้นทางสายหลักที่ได้รับการพัฒนา/ปรับปรุง (กิโลเมตร)	แขวงทางหลวงชนบท	มีการจัดเก็บพร้อมเผยแพร่	
	การพัฒนา/ปรับปรุงเส้นทางสายรอง	จำนวนเส้นทางสายรองที่ได้รับการพัฒนา/ปรับปรุง (กิโลเมตร)	แขวงทางหลวงชนบท	มีการจัดเก็บและพร้อมเผยแพร่	
พัฒนาเมืองและชุมชนให้น่าอยู่มีระบบสาธารณสุขปกคที่ดี	การขยาย/ปรับปรุงระบบการให้บริการน้ำประปา	จำนวนสถานีน้ำประปาชุมชน	การประปาส่วนภูมิภาค	มีการจัดเก็บพร้อมเผยแพร่	
		สัดส่วนของพื้นที่ที่ได้รับการปรับปรุงระบบน้ำประปาต่อพื้นที่ทั้งหมด	การประปาส่วนภูมิภาค	เป็นหน่วยงานที่ไม่เป็นคณะกรรมการสถิติ มีการจัดเก็บ	
		สัดส่วนของพื้นที่ที่ได้รับการปรับปรุงระบบประปาต่อพื้นที่ทั้งหมด	การประปาส่วนภูมิภาค	เป็นหน่วยงานที่ไม่เป็นคณะกรรมการสถิติ มีการจัดเก็บ	

รายการสถิติ ทางการหลัก	คำอธิบาย	รายการสถิติทางการย่อย	หน่วยงานรับผิดชอบ	สถานภาพสถิติทางการ	แนวทางการพัฒนา
	การขยาย/ปรับปรุง ระบบการให้บริการ ไฟฟ้า	พื้นที่การให้บริการไฟฟ้า	การไฟฟ้าส่วนภูมิภาค	มีการจัดเก็บพร้อมเผยแพร่	
		สัดส่วนของพื้นที่ที่ได้รับบริการ ไฟฟ้าต่อพื้นที่ทั้งหมด	การไฟฟ้าส่วนภูมิภาค	มีการจัดเก็บพร้อมเผยแพร่	
	การขยาย/ปรับปรุง ระบบการให้บริการ โทรศัพท์	พื้นที่การให้บริการโทรศัพท์	บริษัทโทรคมนาคมแห่งชาติ จำกัด(มหาชน) NT	มีการจัดเก็บพร้อมเผยแพร่	
		สัดส่วนของพื้นที่ที่ได้รับบริการ โทรศัพท์ต่อพื้นที่ทั้งหมด	บริษัทโทรคมนาคมแห่งชาติ จำกัด(มหาชน) NT	มีการจัดเก็บพร้อมเผยแพร่	
พัฒนาระบบ เทคโนโลยี สารสนเทศ	ส่งเสริมให้ประชาชนมี โอกาสเข้าถึง เทคโนโลยีสารสนเทศ	จำนวนครัวเรือนที่มีคอมพิวเตอร์ เชื่อมต่อกับผู้ให้บริการอินเทอร์เน็ต จำแนกตามเขตการปกครอง	บริษัทโทรคมนาคมแห่งชาติ จำกัด(มหาชน) NT	มีการจัดเก็บพร้อมเผยแพร่	

รายการสถิติ ทางการหลัก	คำอธิบาย	รายการสถิติทางการย่อย	หน่วยงานรับผิดชอบ	สถานภาพสถิติทางการ	แนวทางการพัฒนา
		สัดส่วนครัวเรือนที่มีคอมพิวเตอร์ เชื่อมต่อกับผู้ให้บริการอินเทอร์เน็ต เทียบกับจำนวนครัวเรือนทั้งหมด จำแนกตามเขตการปกครอง	บริษัทโทรคมนาคมแห่งชาติ จำกัด(มหาชน) NT	มีการจัดเก็บพร้อมเผยแพร่	
		จำนวนหน่วยงานที่นำระบบ เทคโนโลยีสารสนเทศมาใช้ในการ ทำงาน จำแนกหน่วยงานรัฐและ เอกชน	บริษัทโทรคมนาคมแห่งชาติ จำกัด(มหาชน) NT	มีการจัดเก็บพร้อมเผยแพร่	
		สัดส่วนประชากรต่อคอมพิวเตอร์ หนึ่งเครื่อง	บริษัทโทรคมนาคมแห่งชาติ จำกัด(มหาชน) NT	เป็นหน่วยงานที่ไม่ได้เป็นคณะ กรรมการฯ และไม่มีการจัดเก็บ ข้อมูล	ประชุมหารือร่วมกันเพื่อ หาแนวทางในการจัดเก็บ
พัฒนา ผู้ประกอบการและ ส่งเสริมการ ประกอบธุรกิจ	พัฒนาผู้ประกอบการ ให้มีขีดความสามารถ ในการแข่งขันรองรับ การค้าการลงทุน	จำนวนกิจกรรมเพิ่มขีด ความสามารถในการแข่งขันด้าน การค้า การลงทุนให้ผู้ประกอบการ จำแนกตามหน่วยงานผู้จัด (เอกชน/ รัฐ)	สำนักงานพาณิชย์จังหวัด	มีการจัดเก็บพร้อมเผยแพร่	

รายการสถิติ ทางการหลัก	คำอธิบาย	รายการสถิติทางการย่อย	หน่วยงานรับผิดชอบ	สถานภาพสถิติทางการ	แนวทางการพัฒนา
		จำนวนผู้เข้าร่วมกิจกรรมเพิ่มขีด ความสามารถในการแข่งขันด้าน การค้า การลงทุนให้ผู้ประกอบการ จำแนกตามหน่วยงานผู้จัด (เอกชน /รัฐ)	สำนักงานพาณิชย์จังหวัด	มีการจัดเก็บพร้อมเผยแพร่	
พัฒนา ประสิทธิภาพโลจิสติกส์ที่ให้บริการ ธุรกิจการค้า	พัฒนาประสิทธิภาพ และลดต้นทุนการ ขนส่งและกระจาย สินค้า	ต้นทุนการขนส่งสินค้าต่อเที่ยว แยกตามประเภทสินค้าเกษตร/ อุตสาหกรรม	สำนักงานคลังจังหวัด	ไม่มีการจัดเก็บ	ประชุมหารือเพื่อหาแนว ทางการจัดเก็บข้อมูลและ เพื่อกำหนดหน่วยงาน รับผิดชอบใหม่
		ร้อยละที่ลดลงของต้นทุนการขนส่ง สินค้าต่อเที่ยว แยกตามประเภท สินค้าเกษตร/อุตสาหกรรม	สำนักงานคลังจังหวัด	ไม่มีการจัดเก็บ	ประชุมหารือเพื่อหาแนว ทางการจัดเก็บข้อมูลและ เพื่อกำหนดหน่วยงาน รับผิดชอบใหม่
พัฒนาด้าน การตลาดและการ บริการ	การทำการตลาดโดย จัดกิจกรรมเพื่อ ส่งเสริมการค้าการ ลงทุน	จำนวนครั้งของการโฆษณา ประชาสัมพันธ์การเป็นศูนย์กลาง การค้าการลงทุนจำแนกตามสื่อ ประชาสัมพันธ์	สำนักงานพาณิชย์จังหวัด	มีการจัดเก็บพร้อมเผยแพร่	

รายการสถิติ ทางการหลัก	คำอธิบาย	รายการสถิติทางการย่อย	หน่วยงานรับผิดชอบ	สถานภาพสถิติทางการ	แนวทางการพัฒนา
		ปริมาณการค้าและการลงทุนใน จังหวัด	สำนักงานพาณิชย์จังหวัด	มีการจัดเก็บพร้อมเผยแพร่	
		มูลค่าการค้าและการลงทุนใน จังหวัด	สำนักงานพาณิชย์จังหวัด	มีการจัดเก็บพร้อมเผยแพร่	
		มูลค่าการส่งออกและนำเข้าสินค้า	สำนักงานพาณิชย์จังหวัด	มีการจัดเก็บพร้อมเผยแพร่	
		มูลค่าการค้าชายแดน	สำนักงานพาณิชย์จังหวัด	มีการจัดเก็บพร้อมเผยแพร่	

ข้อเสนอแนะการพัฒนารวบรวมข้อมูลและ แผนปฏิบัติการพัฒนาสถิติทางการ

ตามบทที่ 4 จากภาพรวมการตรวจสอบสถานภาพรายการข้อมูลสถิติทางการ ตามห่วงโซ่คุณค่าของแต่ละประเด็นยุทธศาสตร์ ของแผนพัฒนาจังหวัดศรีสะเกษ (2566-2570) มีรายการข้อมูลสถิติทางการทั้งหมด 106 รายการ มี 19 รายการที่ไม่มีการจัดเก็บและ 87 รายการที่มีการจัดเก็บ

เพื่อให้การจัดเก็บข้อมูลสถิติทางการของจังหวัดศรีสะเกษครบถ้วนและมีคุณภาพ ได้มาตรฐานตามการจัดทำระบบบัญชีข้อมูลภาครัฐระดับจังหวัด ซึ่งเป็นภารกิจที่ดำเนินการตามพรบ.รัฐบาลดิจิทัล พ.ศ.2562 ซึ่งกำหนดให้ทุกหน่วยงานภาครัฐต้องจัดทำบัญชีภาครัฐ (Data Catalog) และเปิดเผยข้อมูล (Open Data) และในปีงบประมาณ 2566 สำนักงานคณะกรรมการพัฒนาระบบราชการ (ก.พ.ร.) กำหนดให้การจัดทำบัญชีข้อมูลภาครัฐระดับจังหวัดเป็นตัวชี้วัดภาคบังคับที่ทุกจังหวัดต้องดำเนินการ

เพื่อให้การจัดทำข้อมูลสถิติทางการของจังหวัดศรีสะเกษ และการจัดทำบัญชีข้อมูลภาครัฐระดับจังหวัด ได้ครอบคลุม ครบถ้วน มีคุณภาพ ได้มาตรฐาน จำเป็นจะต้องทราบจุดแข็งและข้อจำกัดของหน่วยจัดเก็บสถิติทางการ ปัญหาและอุปสรรค เพื่อนำไปสู่ข้อเสนอแนะแนวทางการพัฒนาสถิติทางการ

นอกจากนี้ได้นำเสนอข้อมูลการพัฒนาผ้าทอมือ ซึ่งเป็นประเด็น Pain Point ของการจัดทำบัญชีข้อมูลภาครัฐ ประจำปีงบประมาณ 2565 ในรูปแบบ Visualization เพื่อกระตุ้นและส่งเสริมให้เกิดการใช้ข้อมูลเพื่อการตัดสินใจ

5.1 จุดแข็ง – ข้อจำกัดในการจัดทำสถิติทางการ ในภาพรวมการดำเนินงานจัดทำสถิติในแต่ละรายการของหน่วยสถิติต่างๆ มีจุดแข็งและจุดอ่อน ดังนี้

จุดแข็ง

- สำนักงานสถิติจังหวัดศรีสะเกษ ทำหน้าที่ฝ่ายเลขานุการคณะกรรมการสถิติระดับจังหวัด มีอำนาจหน้าที่ชัดเจนในการจัดทำแผนพัฒนาสถิติระดับจังหวัด มีการประสานเครือข่าย องค์กรปฏิบัติและหน่วยจัดเก็บข้อมูลสถิติในแต่ละด้าน โดยยึดผู้ใช้ประโยชน์ข้อมูลสถิติเป็นหลัก ทำให้แผนพัฒนาสถิติระดับจังหวัดมีหน่วยงานร่วมดูแลสาระ (Content) ของเล่มแผนพัฒนาสถิติอย่างครอบคลุม
- หน่วยงานส่วนใหญ่ให้ความสนใจและให้ความสำคัญกับการพัฒนากระบวนการงานด้านสถิติ
- มีการจัดเก็บข้อมูลเพื่อการบริหารงานเป็นประจำสม่ำเสมอตามภารกิจหน่วยงาน

- มีกลุ่มงานวิชาการสถิติและวางแผน สำนักงานสถิติจังหวัดศรีสะเกษ ในฐานะเลขานุการคณะกรรมการสถิติระดับจังหวัด ที่มีความมุ่งมั่นที่จะพัฒนาและเสริมสร้างคุณค่าข้อมูลสารสนเทศ เพื่อสนับสนุนการตัดสินใจและการบริการแก่ทุกภาคส่วน

ข้อจำกัด

- การเก็บรวบรวมข้อมูลจากหน่วยงานนอกสังกัดและภาคเอกชนทำได้ยาก ไม่มีกฎหมายรองรับ
- ไม่มีบุคลากรด้านสถิติประจำหน่วยงาน หรือหากมีก็มีบุคลากรน้อยจึงไม่เพียงพอต่อภาระงานที่มากขึ้นในการสนับสนุนข้อมูล
- ชุดข้อมูลที่สำคัญที่ขาดความสมบูรณ์เนื่องจากการจัดเก็บไม่ต่อเนื่องต้องดำเนินการจัดเก็บเพิ่มเติม
- ไม่มีหน่วยงานรับผิดชอบ ไม่มีหน่วยงานรวบรวมข้อมูลในภาพรวม จัดทำไม่ต่อเนื่องต้องศึกษานิยามหรือคำนวณเพิ่ม
- ข้อมูลบางรายการมีการจัดเก็บโดยหน่วยงานที่ไม่ได้เป็นคณะกรรมการสถิติระดับจังหวัด

5.2 ปัญหาการจัดเก็บข้อมูลสถิติทางการ จำเป็นต้องทราบถึงสถานภาพของสถิติทางการในปัจจุบัน ซึ่งพิจารณาโดยสังเขปได้ 2 ด้าน คือ ด้านการผลิตสถิติทางการ และด้านความพร้อมของหน่วยสถิติ

5.2.1 ด้านการผลิตสถิติทางการ

- การจัดทำสถิติทางการ ในกรณีที่มีหน่วยงานผู้รับผิดชอบจัดทำเพื่อปิดช่องว่างข้อมูล (Data Gap) โดยนำทะเบียนรายการสถิติทางการมาเปรียบเทียบกับข้อมูลสถิติที่มีการผลิตจากหน่วยงานต่างๆ และนำมาจัดทำกลยุทธ์การพัฒนาสถิติทางการและกำหนดหน่วยงานเพื่อรับผิดชอบจัดทำสถิติทางการ

- การ Clearing รายการสถิติทางการ ในกรณีที่สถิติทางการรายการเดียวแต่มีหน่วยงานรับผิดชอบจัดทำมากกว่า 1 หน่วยงาน ในการพิจารณาว่าเป็นสถิติทางการรายการเดียวหรือมีความซ้ำซ้อนสามารถพิจารณาได้จากคำอธิบายชุดข้อมูลที่ใช้ในการจัดทำสถิติ คำนิยาม เวลาอ้างอิง พื้นที่ในการนำเสนอ ซึ่งในการพิจารณาควรนำรายการสถิติที่มีความซ้ำซ้อนกัน หรืออาจแตกต่างกันแต่มีความใกล้เคียงกัน นำมาพิจารณาว่าสามารถบูรณาการการจัดทำข้อมูลสถิติดังกล่าวร่วมกันได้หรือไม่

- การพัฒนาคุณภาพสถิติทางการ กรณีที่รายการสถิติทางการไม่ครอบคลุม ไม่ถูกต้องแม่นยำ หรือยังไม่ได้จำแนกในมิติต่างๆ ที่จำเป็นต่อการนำไปใช้ประโยชน์ จำเป็นต้องพัฒนาให้มีคุณภาพตามมาตรฐานที่กำหนด เช่น การจำแนกตามเพศ จำแนกตามอายุ จำแนกตามพื้นที่ที่จำเป็นต่อการใช้ประโยชน์ หรือยังไม่ได้มีการประมวลผลอย่างสม่ำเสมอ ขาดช่องทางการเผยแพร่ที่เข้าถึงได้ง่าย

5.2.2 ด้านการพัฒนาหน่วยสถิติทางการ

- บุคลากรที่มีจำกัด บุคลากรที่มีความรู้ความเชี่ยวชาญไม่เพียงพอ
- เครื่องมือในการผลิต/จัดทำสถิติทางการ (ซอฟต์แวร์ในการประมวลผล คอมพิวเตอร์หรือระบบสารสนเทศต่างๆ)
- ทรัพยากรสนับสนุน (งบประมาณ นโยบาย ฯลฯ)

5.3 แนวทางการพัฒนาความพร้อมของหน่วยสถิติ ควรกำหนดแนวทางการพัฒนาที่สำคัญ ดังนี้

5.3.1 พัฒนาการบริหารจัดการข้อมูลสถิติทางการ

- การพัฒนาบุคลากร เนื่องจากบุคลากรในหน่วยงานมีการเปลี่ยนแปลงตลอดเวลา (โยกย้าย ลาออก ฯลฯ) จึงมีความจำเป็นต้องพัฒนาบุคลากรในเรื่องการพัฒนาข้อมูลสถิติและสารสนเทศในระดับพื้นที่ ตลอดจนฝึกอบรมในเรื่องที่เกี่ยวข้องแก่เจ้าหน้าที่ของสำนักงานสถิติจังหวัด และหน่วยงานอื่น ๆ อย่างต่อเนื่อง เพื่อให้เกิดความรู้ความเข้าใจในกระบวนการและขั้นตอนการพัฒนาข้อมูลสถิติและสารสนเทศในระดับพื้นที่ ตั้งแต่การวิเคราะห์ศักยภาพต่างๆ BCG Model และ SWOT Analysis การพัฒนาห่วงโซ่มูลค่า (Value Chain) การวิเคราะห์ปัจจัยสู่ความสำเร็จ (Critical Success Factors – CSFs) ความเชื่อมโยงระหว่างตัวชี้วัด (KPIs) และแผนงานโครงการตามประเด็นยุทธศาสตร์ การพัฒนาชุดข้อมูล (Data List) และการวิเคราะห์ข้อมูลที่ขาดหาย (Data Gap Analysis) เพื่อประโยชน์ในการวิเคราะห์และติดตามประเมินผลความสำเร็จตามประเด็นยุทธศาสตร์ และสามารถกำหนดทิศทางการพัฒนาของจังหวัดรวมถึงนโยบายที่สำคัญของจังหวัด

- พัฒนากลไกการประสานงาน โดยทบทวนการดำเนินงานด้านต่างๆ หรือร่วมกับหน่วยงานรับผิดชอบจัดทำปฏิทินการเผยแพร่ข้อมูลและประเมินคุณภาพข้อมูล เพื่อกำหนดแนวทางการพัฒนาและรับรองคุณภาพสถิติทางการ เพื่อให้เกิดการแลกเปลี่ยน เชื่อมโยง และบูรณาการข้อมูลตลอดจนสร้างการมีส่วนร่วมในเรื่องระบบข้อมูลสถิติและสารสนเทศ เพื่อให้เกิดการใช้ข้อมูลสถิติและสารสนเทศเพื่อการตัดสินใจเชิงพื้นที่

- การบริหารจัดการงบประมาณ ควรจัดสรรงบประมาณในระดับจังหวัดเพื่อติดตามจัดเก็บข้อมูลสถิติและประเมินผลโครงการ เพื่อใช้ในการพัฒนาระบบข้อมูลและสารสนเทศเพื่อการตัดสินใจระดับพื้นที่ รวมถึงใช้ในการประเมินผลโครงการต่างๆ ในจังหวัด

5.3.2 พัฒนาการผลิตสถิติทางการ เพื่อเติมเต็มในส่วนข้อมูลที่ขาดหาย ลดความซ้ำซ้อนในการจัดเก็บข้อมูล ตลอดจนเพิ่มประสิทธิภาพการประเมินคุณภาพ เลขานุการของคณะกรรมการสถิติระดับจังหวัด และเจ้าหน้าที่ที่เกี่ยวข้องจากทุกหน่วยงานตามประเด็นยุทธศาสตร์ ควรบูรณาการการทำงานร่วมกันในการกำหนดรายการข้อมูลที่สำคัญจำเป็น (Data List) ในแต่ละยุทธศาสตร์ รวมถึงวิเคราะห์ข้อมูลที่ขาดหายไป (Data Gap Analysis) และแจ้งผู้ที่เกี่ยวข้องได้รู้สถานภาพของข้อมูล จากนั้นพิจารณาและออกคำสั่งดำเนินการพัฒนาการจัดเก็บ (จัดทำนิยามความแตกต่างของข้อมูลแต่ละหน่วยงาน เลือกประเภทข้อมูลที่เหมาะสมกับความต้องการ จัดทำระบบและวิธีการรับส่งเชื่อมโยงกับผู้รับผิดชอบการจัดเก็บข้อมูล จัดทำคณะทำงานร่วมเพื่อจัดทำข้อมูล วางแผนการจัดทำและจัดเก็บข้อมูล ฯลฯ)

5.3.3 ด้านการพัฒนาคุณภาพของข้อมูลและการประสานข้อมูล

เพื่อให้แผนพัฒนาสถิติระดับจังหวัดถูกนำไปใช้ประโยชน์ในการจัดทำแผนยุทธศาสตร์พัฒนาจังหวัดและแผนปฏิบัติการประจำปีอย่างจริงจังและมีประสิทธิภาพ โดยหน่วยงานที่เกี่ยวข้องสามารถประยุกต์ใช้ชุดข้อมูลสถิติเพื่อเป็นเครื่องมือหลักในการคิด วิเคราะห์ และพัฒนายุทธศาสตร์การพัฒนาจังหวัดและแผนปฏิบัติการประจำปี จึงต้องมีการนำข้อมูลสารสนเทศในระดับพื้นที่ไปประยุกต์ใช้ในการพัฒนาระบบบริหารจัดการสารสนเทศภาครัฐเพื่อการตัดสินใจ รวมถึงพัฒนาระบบนำเสนอข้อมูลสารสนเทศเพื่อการตัดสินใจ (Business Intelligence -BI) ในระดับพื้นที่

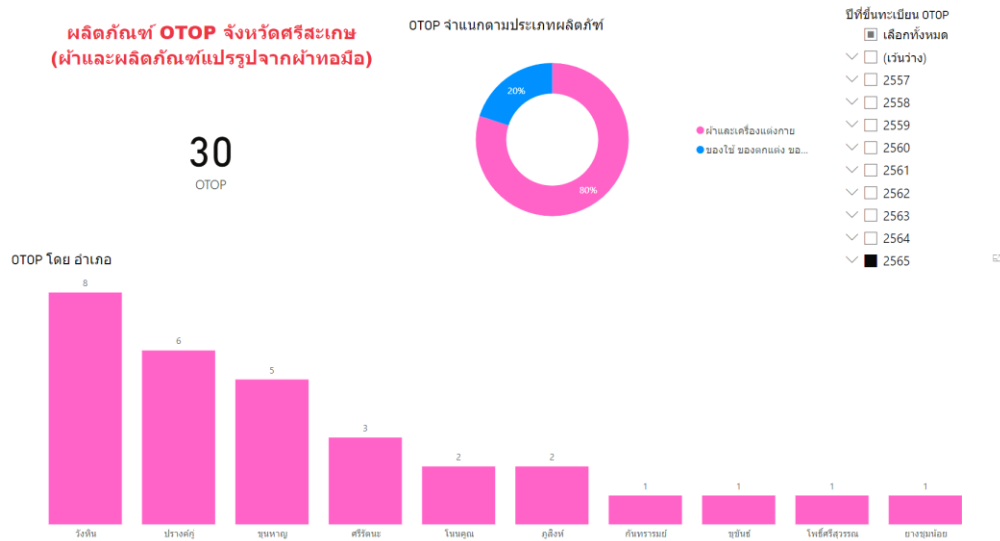
นอกจากนี้ จังหวัดควรสนับสนุนให้มีการนำแผนพัฒนาสถิติจังหวัดไปใช้ประโยชน์ในการจัดทำแผนยุทธศาสตร์การพัฒนาจังหวัดและแผนปฏิบัติการประจำปี โดยใช้ข้อมูลสารสนเทศเป็นเครื่องมือหลักในการตัดสินใจและพัฒนาแผนยุทธศาสตร์ และจำเป็นต้องมีการจัดระบบการเชื่อมโยงข้อมูลสารสนเทศที่สำคัญ ดังนี้

- การจัดทำคู่มือการจัดเก็บข้อมูล เพื่อให้หน่วยงานต่างๆหรือผู้ที่เกี่ยวข้องมีความรู้ความเข้าใจในกระบวนการพัฒนาข้อมูลและสารสนเทศเพื่อการตัดสินใจในระดับพื้นที่ที่สอดคล้องต่อเนื่อง แม้มีการโยกย้าย/ปรับเปลี่ยนตำแหน่ง ก็สามารถดำเนินการได้อย่างต่อเนื่อง
- การจัดทำคำนิยามคำอธิบายข้อมูลที่ชัดเจน เพื่อให้เกิดมาตรฐานเกิดความเข้าใจและจำกัดความที่ตรงกันในข้อมูลและสารสนเทศเพื่อการตัดสินใจในระดับพื้นที่
- การจัดระบบเชื่อมโยงข้อมูลระหว่างหน่วยงาน เพื่อความสะดวกและรวดเร็วในการแลกเปลี่ยนข้อมูล
- การจัดอบรม/ประชุมชี้แจง ทำความเข้าใจ และพัฒนาบุคลากรที่เกี่ยวข้องกับการบริหารจัดการข้อมูลสารสนเทศอย่างต่อเนื่องและสม่ำเสมอ

5.4 ตัวอย่างการนำเสนอข้อมูลผ้าทอมือด้วย Visualization

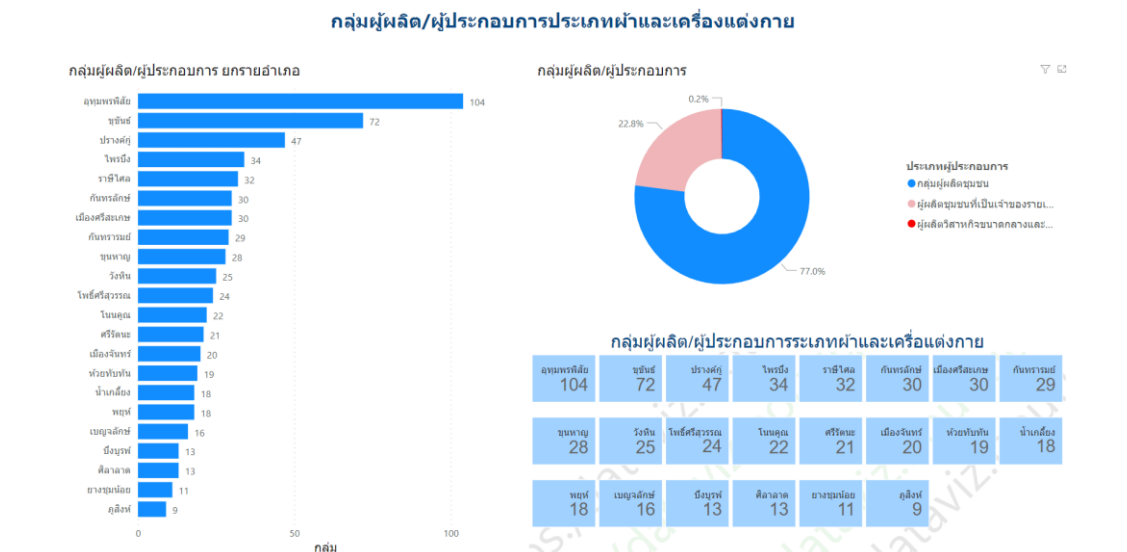
การวิเคราะห์และการใช้ประโยชน์บัญชีข้อมูลพื้นที่ จังหวัดศรีสะเกษ

แผนภาพ 24 แสดงจำนวนผลิตภัณฑ์ประเภทผ้าและผลิตภัณฑ์แปรรูปจากผ้าทอมือที่ขึ้นทะเบียน OTOP จำแนกเป็น รายอำเภอ ปี 2565



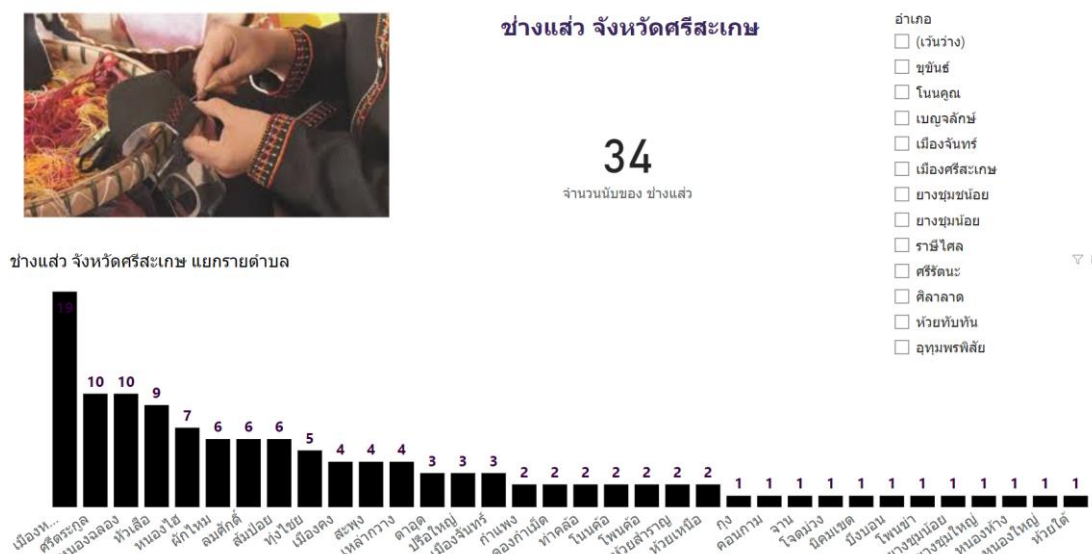
จากแผนภาพ 24 จะเห็นได้ว่า ปี 2565 จังหวัดศรีสะเกษมีผลิตภัณฑ์ OTOP ประเภทผ้าและผลิตภัณฑ์แปรรูปจากผ้าทอมือที่ขึ้นทะเบียนมีจำนวนทั้งสิ้น 30 รายการ แยกเป็นผลิตภัณฑ์ประเภทผ้าและเครื่องแต่งกายร้อยละ 80 และประเภทของใช้ ของตกแต่ง ของที่ระลึกร้อยละ 20 เมื่อพิจารณาเป็นรายอำเภอพบว่า อำเภอที่มีการขึ้นทะเบียนผลิตภัณฑ์ OTOP ประเภทผ้าและผลิตภัณฑ์แปรรูปมากคืออำเภอวังหิน (8 รายการ) รองลงมาคืออำเภอปรางค์กู่ (6 รายการ) และอำเภอขุนหาญ (5 รายการ) ตามลำดับ

แผนภาพ 25 แสดงจำนวนกลุ่มผู้ผลิต/ผู้ประกอบการรายเดียวประเภทผ้าและเครื่องแต่งกาย ปี 2565

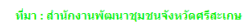


จากแผนภาพ 25 พบว่าจำนวนกลุ่มผู้ผลิต/ผู้ประกอบการประเภทผ้าและเครื่องแต่งกายส่วนใหญ่ 5 อันดับแรก เป็นอำเภออุทุมพรพิสัย จำนวน 104 กลุ่ม อำเภอขุขันธ์ จำนวน 72 กลุ่ม อำเภอปรางค์กู่ จำนวน 47 กลุ่ม อำเภอไพรบึง จำนวน 34 กลุ่ม และอำเภอราษีไศล จำนวน 32 กลุ่ม ตามลำดับ เมื่อพิจารณาประเภทกลุ่มผู้ผลิต/ผู้ประกอบการจำแนกเป็นกลุ่มผู้ผลิตชุมชน ร้อยละ 77.01 กลุ่มผู้ผลิตชุมชนที่เป็นเจ้าของรายเดียว ร้อยละ 22.83 และกลุ่มผู้ผลิตวิสาหกิจขนาดกลางและขนาดย่อม ร้อยละ 0.16

แผนภาพ 26 แสดงทะเบียนช่างแล้วจำแนกเป็นรายตำบล ปี 2565



แผนภาพ 27 แสดงรายได้จากการจำหน่ายสินค้า OTOP ประเภทผ้าทอมือและผลิตภัณฑ์จากผ้า



แผนพัฒนาสถิติระดับจังหวัดศรีสะเกษ (พ.ศ. 2566 - 2570) | 112

ภาคผนวก

การวิเคราะห์ประเด็นการพัฒนาจังหวัด
ภายใต้แผนพัฒนาจังหวัดที่เป็นปัจจุบันที่สอดคล้องกับ
นโยบายและยุทธศาสตร์ต่าง ๆ ที่เกี่ยวข้องกับการพัฒนาในระดับจังหวัด

แผนระดับ 1

ยุทธศาสตร์
ชาติ 20 ปี

แผนระดับ 2

แผนแม่บท
ภายใต้
ยุทธศาสตร์
ชาติ 23
ประเด็น

แผนการ
ปฏิรูป
ประเทศ
13 ด้าน

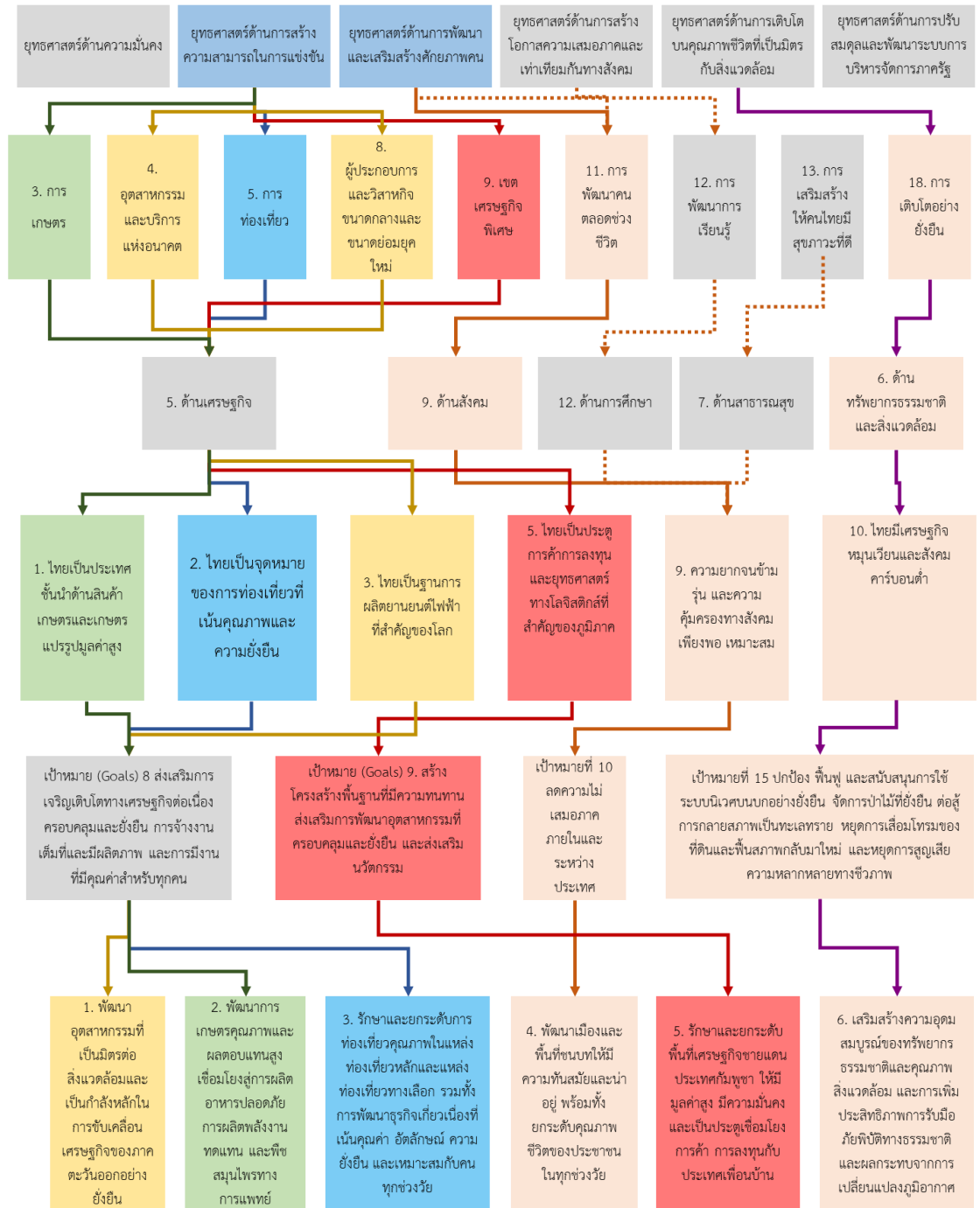
(ร่าง)
แผนพัฒนา
เศรษฐกิจและ
สังคมแห่งชาติ
ฉบับที่ 13

ตัวชี้วัดสากล

SDGs

แผนระดับ 3

(ร่าง) กรอบ
แผนพัฒนา
ภาค
ตะวันออก



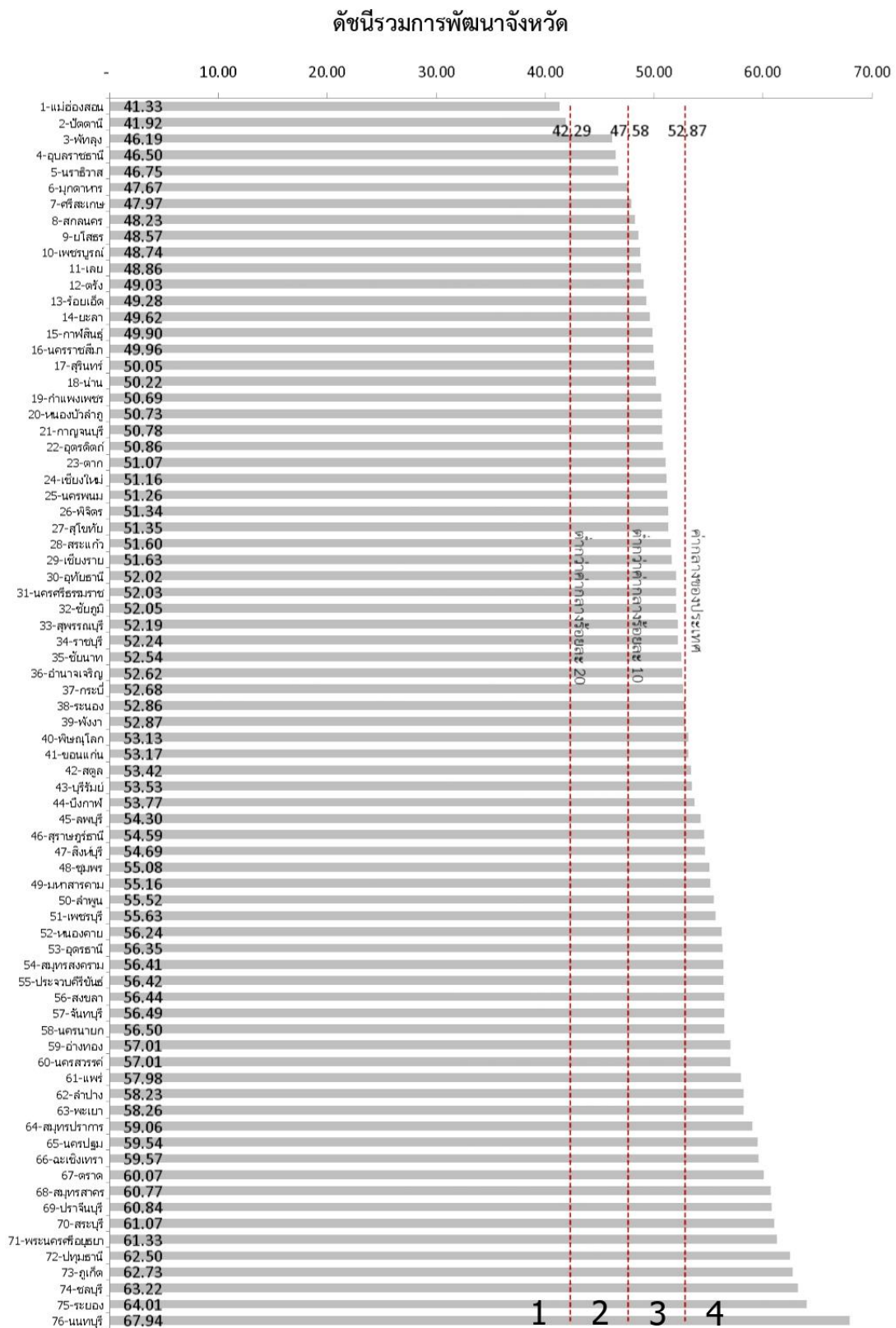
ภาพ ก1 การวิเคราะห์ประเด็นการพัฒนาจังหวัด ภายใต้แผนพัฒนาจังหวัดที่เป็นปัจจุบันที่สอดคล้องกับนโยบายและยุทธศาสตร์ต่าง ๆ ที่เกี่ยวข้องกับการพัฒนาในระดับจังหวัด

แผนระดับ 3



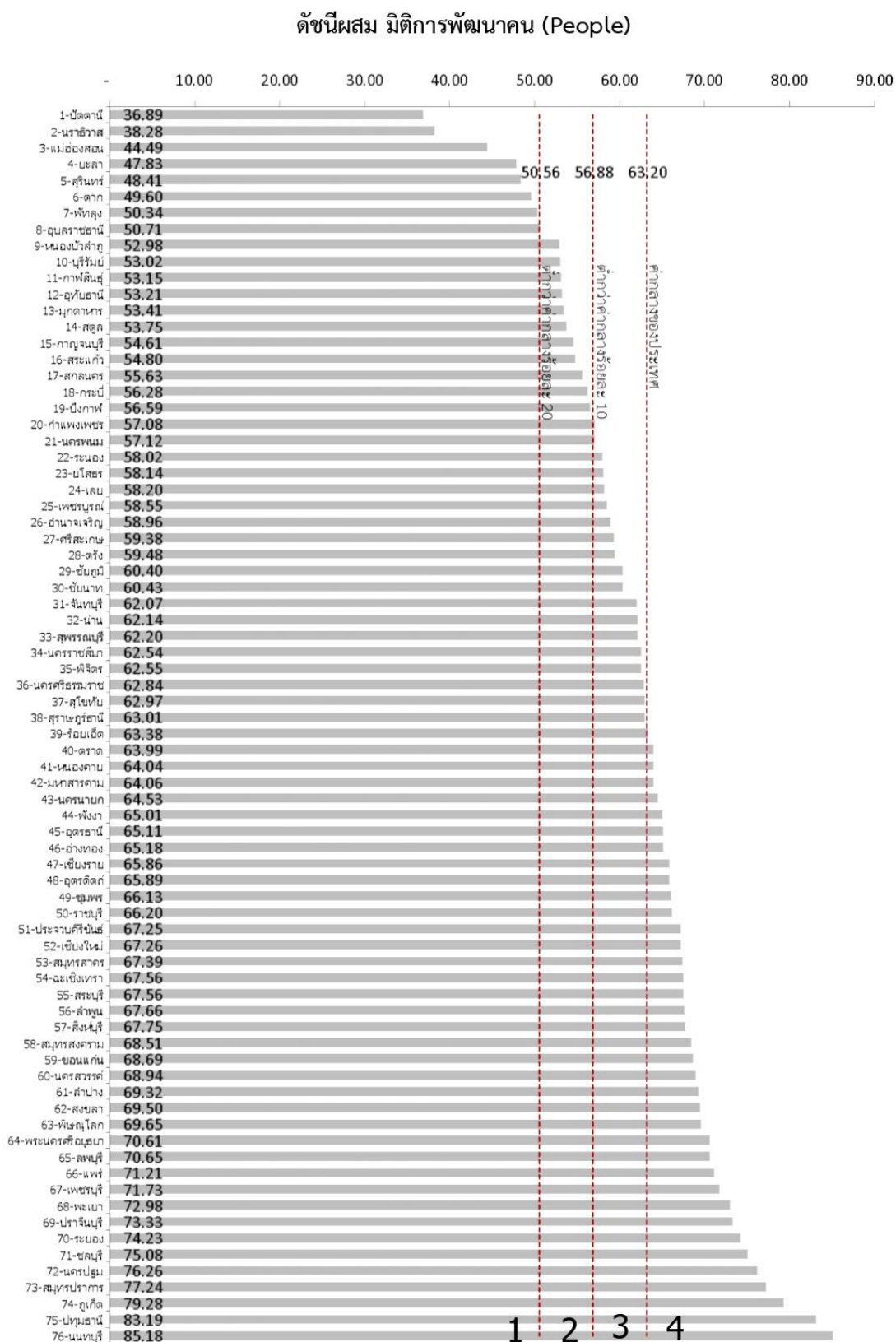
ภาพ ก1 การวิเคราะห์ประเด็นการพัฒนาจังหวัด ภายใต้แผนพัฒนาจังหวัดที่เป็นปัจจุบันที่สอดคล้องกับนโยบายและยุทธศาสตร์ต่าง ๆ ที่เกี่ยวข้องกับการพัฒนาในระดับจังหวัด

ตัวชี้วัดการพัฒนาจังหวัด



ภาพ ก2 ดัชนีรวมการพัฒนาจังหวัด

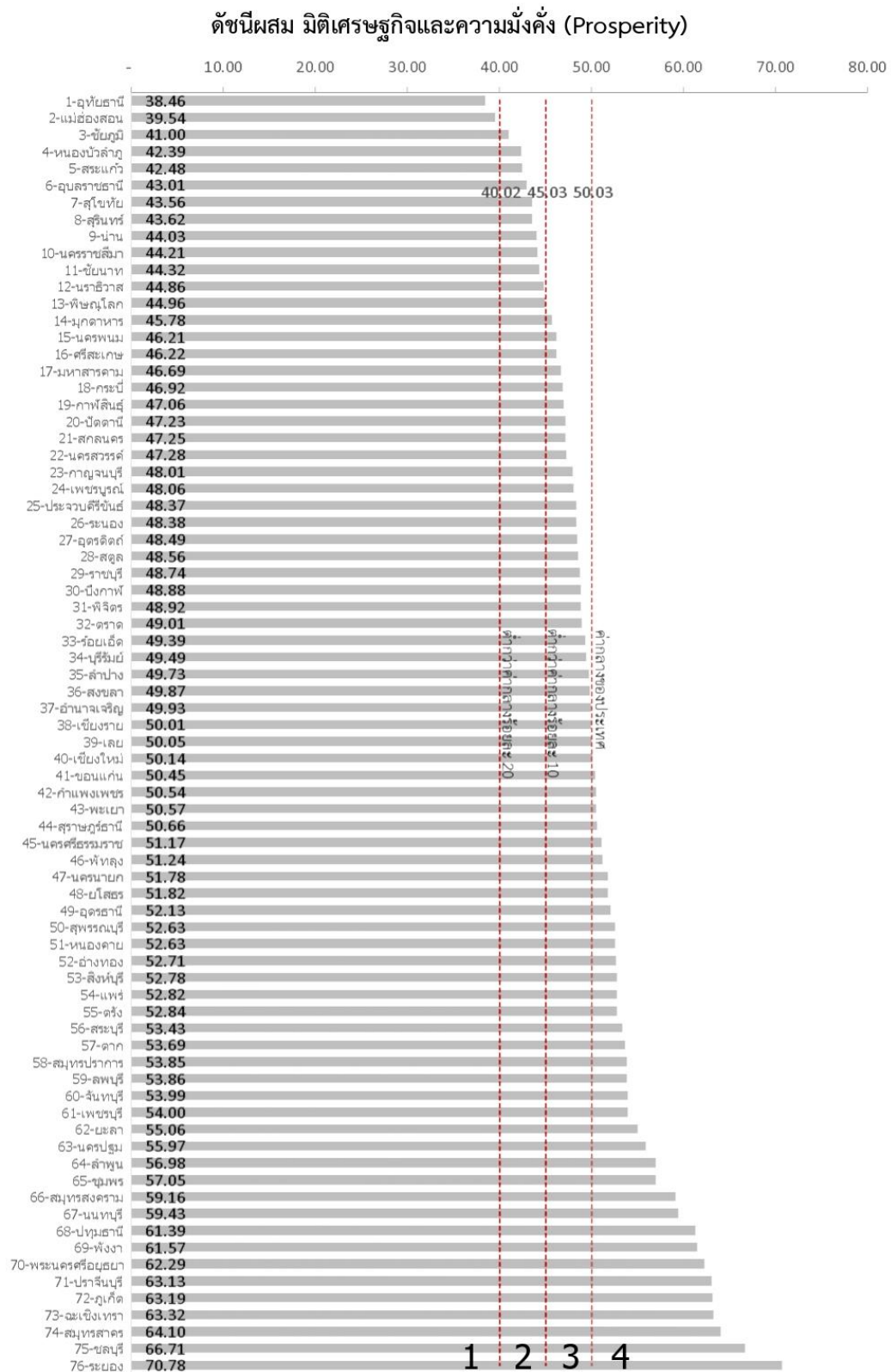
ที่มา : ตัวชี้วัดการพัฒนาด้านจังหวัดและกลุ่มจังหวัด เดือนกรกฎาคม ปี 2564 ของสำนักงานสภาพัฒนาการเศรษฐกิจและสังคมแห่งชาติ



13

ภาพ ก3 ดัชนีผสม มิติการพัฒนาคน (People)

ที่มา : ตัวชี้วัดการพัฒนาระดับจังหวัดและกลุ่มจังหวัด เดือนกรกฎาคม ปี 2564 ของสำนักงานสภาพัฒนาการเศรษฐกิจและสังคมแห่งชาติ

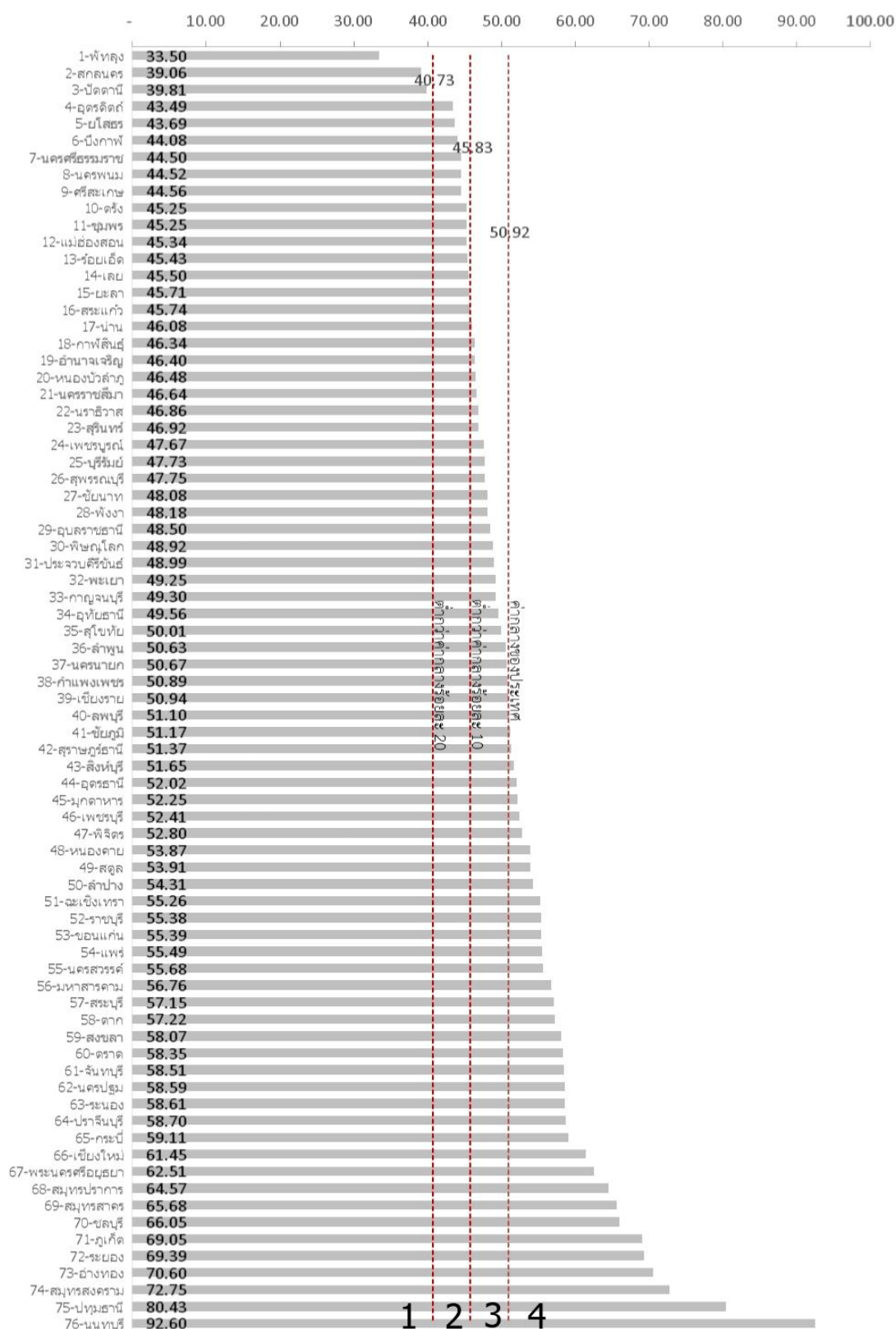


15

ภาพ ก4 ดัชนีผสม มิติเศรษฐกิจและความมั่งคั่ง (Prosperity)

ที่มา : ตัวชี้วัดการพัฒนาระดับจังหวัดและกลุ่มจังหวัด เดือนกรกฎาคม ปี 2564 ของสำนักงานสภาพัฒนาการเศรษฐกิจและสังคมแห่งชาติ

ดัชนีผสม มิติสิ่งแวดล้อม (Planet)

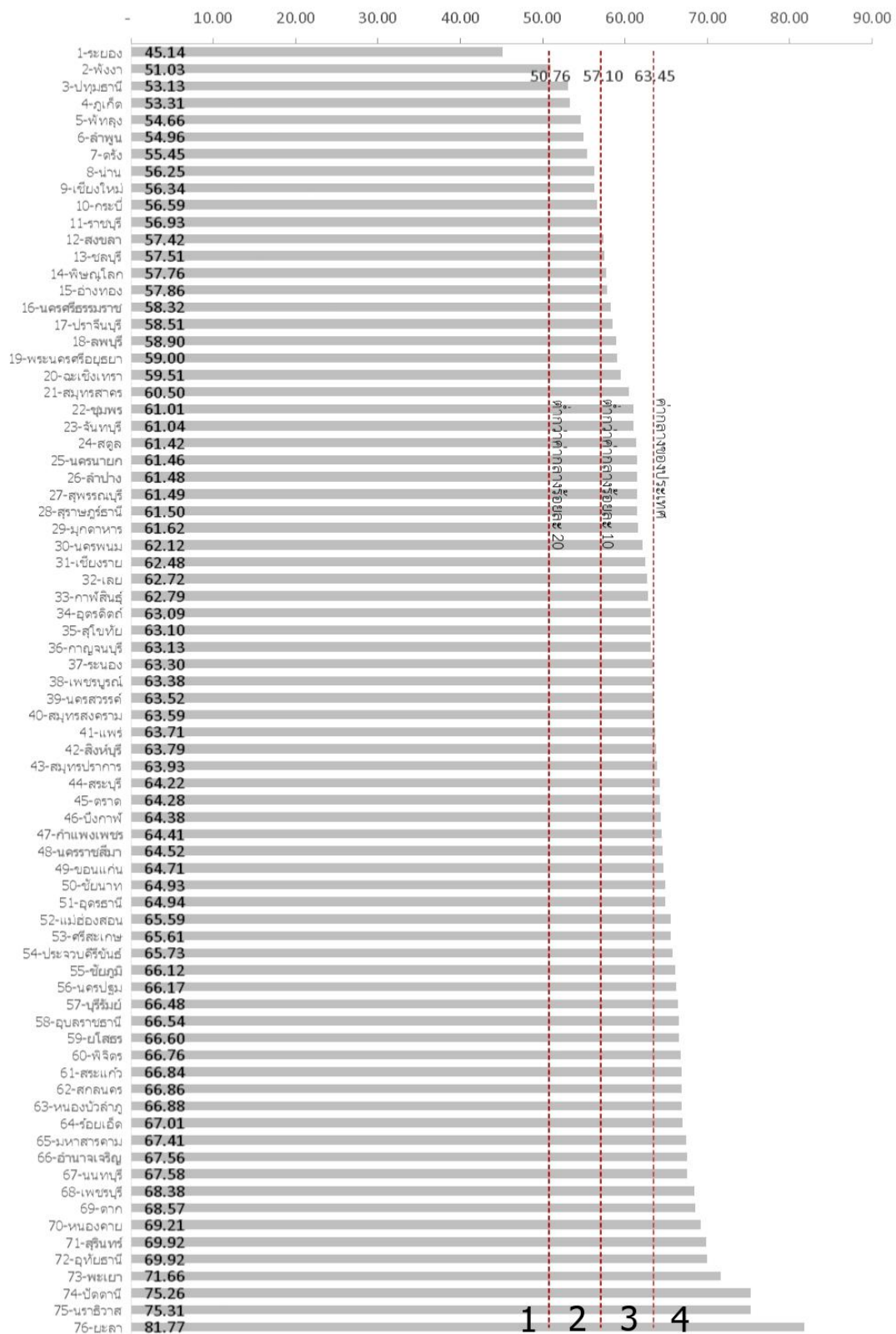


17

ภาพ ก5 ดัชนีผสม มิติสิ่งแวดล้อม (Planet)

ที่มา : ตัวชี้วัดการพัฒนาดัชนีจังหวัดและกลุ่มจังหวัด เดือนกรกฎาคม ปี 2564 ของสำนักงานสภาพัฒนาการเศรษฐกิจและสังคมแห่งชาติ

ดัชนีผสม มิติสันติภาพและความยุติธรรม (Peace)

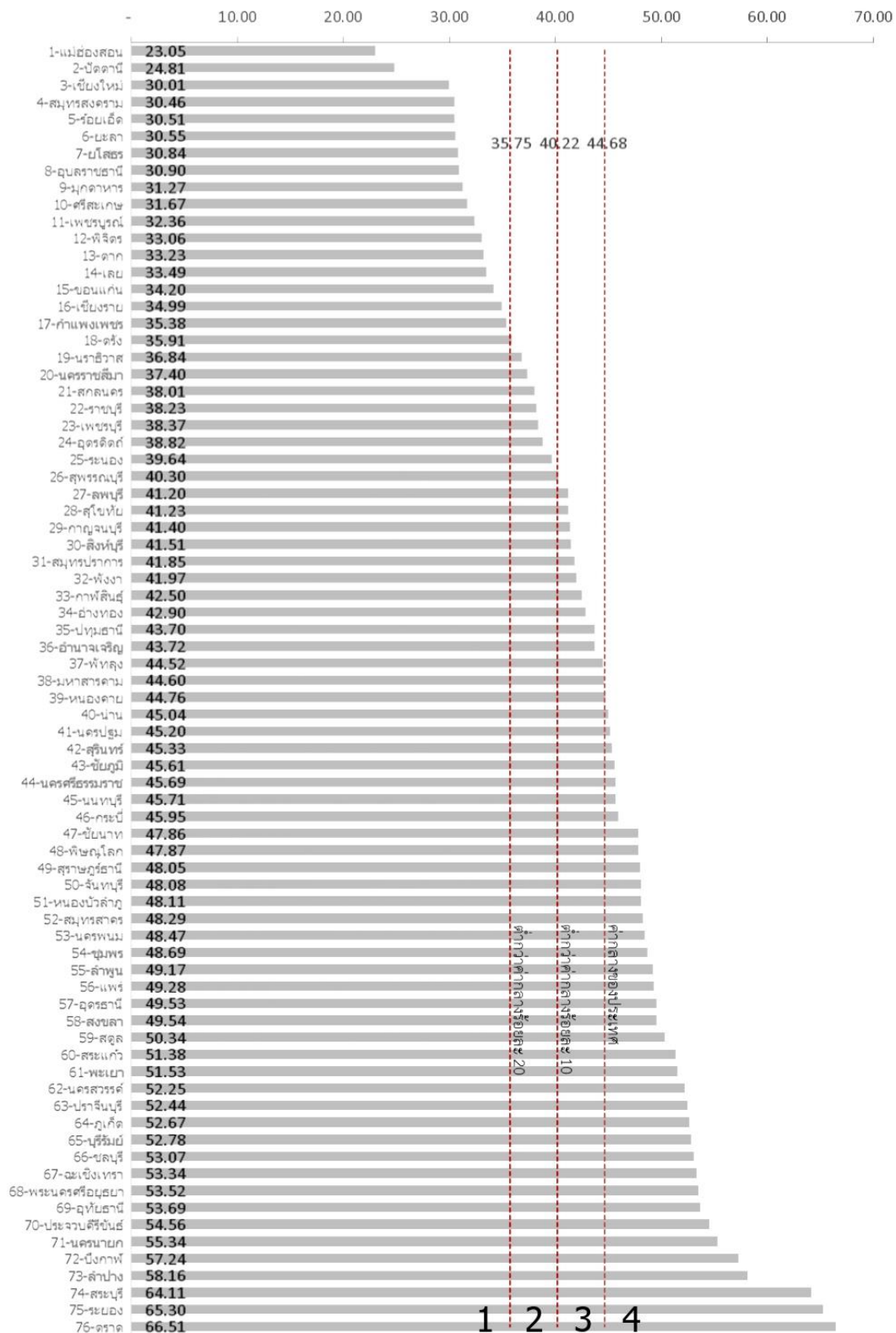


19

ภาพ ก6 ดัชนีผสม มิติสันติภาพและความยุติธรรม (Peace)

ที่มา : ตัวชี้วัดการพัฒนามาตรระดับจังหวัดและกลุ่มจังหวัด เดือนกรกฎาคม ปี 2564 ของสำนักงานสภาพัฒนาการเศรษฐกิจและสังคมแห่งชาติ

ดัชนีผสม มิติความเป็นหุ้นส่วนการพัฒนา (Partnership)

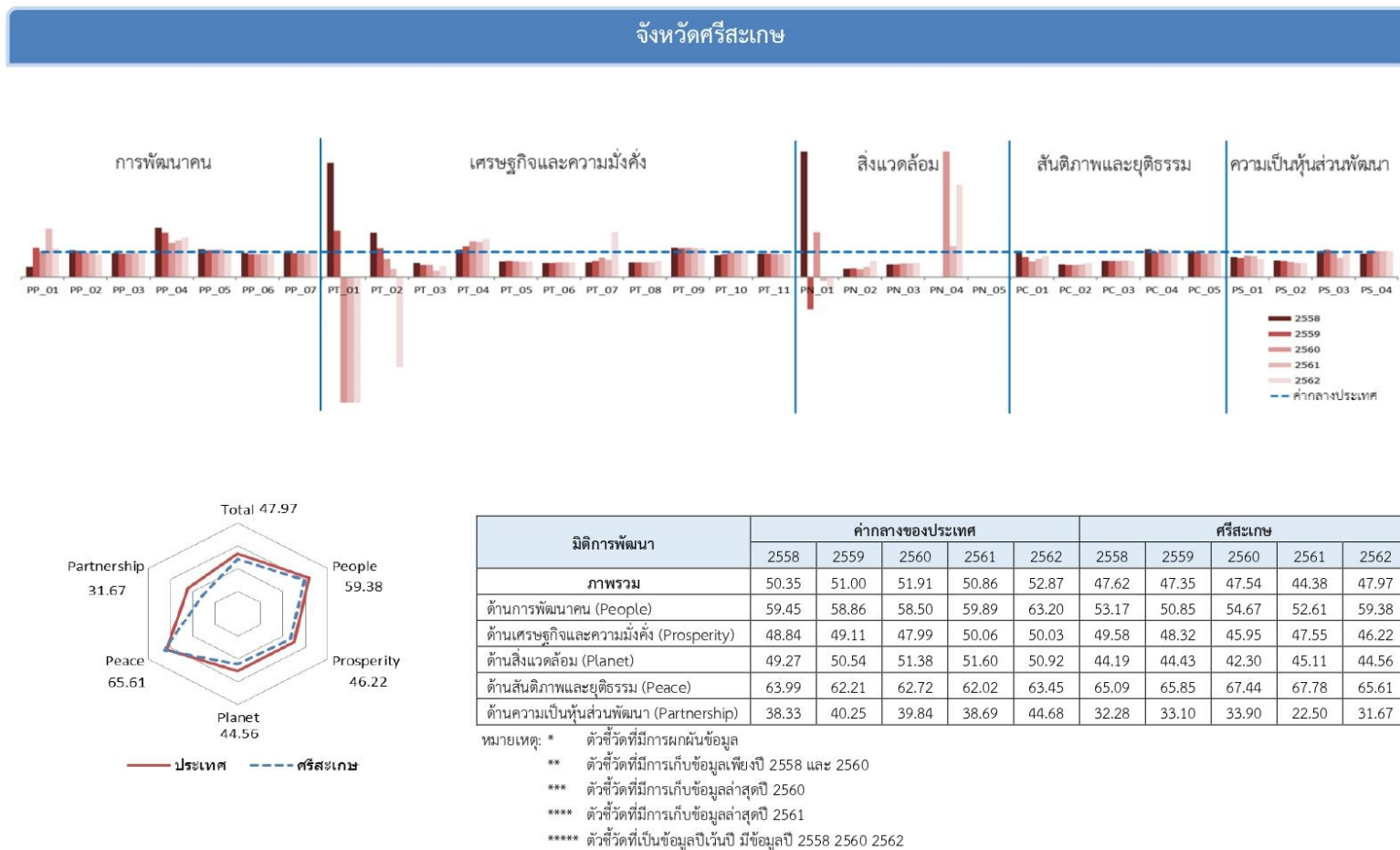


21

ภาพ ก7 ดัชนีผสม มิติความเป็นหุ้นส่วนการพัฒนา (Partnership)

ที่มา : ตัวชี้วัดการพัฒนาระดับจังหวัดและกลุ่มจังหวัด เดือนกรกฎาคม ปี 2564 ของสำนักงานสภาพัฒนาการเศรษฐกิจและสังคมแห่งชาติ

ดัชนีการพัฒนาระดับจังหวัดศรีสะเกษ



ภาพ ก8 ดัชนีการพัฒนาระดับจังหวัดศรีสะเกษ

ที่มา : ตัวชี้วัดการพัฒนาระดับจังหวัดและกลุ่มจังหวัด เดือนกรกฎาคม ปี 2564 ของสำนักงานสภาพัฒนาการเศรษฐกิจและสังคมแห่งชาติ

ตาราง 28 ค่าตัวชี้วัดการพัฒนาระดับจังหวัดศรีสะเกษ

ตัวชี้วัด	ค่ากลางประเทศ					ศรีสะเกษ				
	2558	2559	2560	2561	2562	2558	2559	2560	2561	2562
ด้านการพัฒนาคน (People)										
PP 01 ร้อยละของประชากรที่อยู่ใต้เส้นความยากจน (ร้อยละ)* *****	7.49	9.22	8.32	11.38	6.14	3.01	10.80	8.37	21.91	6.99
PP 02 ร้อยละของทารกแรกเกิดที่มีน้ำหนักต่ำกว่าเกณฑ์ (ร้อยละทารกเกิดมีชีพ)* ***	9.49	9.85	9.95	10.19	10.47	10.12	10.31	9.72	9.65	9.45
PP 03 ร้อยละของประชากรที่เจ็บป่วยที่เป็นผู้ป่วยใน (ร้อยละ)* ****	10.60	10.88	10.63	11.21	11.23	9.99	10.04	9.88	10.58	10.53
PP 04 อัตราส่วนประชากรต่อแพทย์ (คน/แพทย์)*	2,832	2,991	2,676	2,549	2,274	5,576	5,302	3,657	3,697	3,555
PP 05 อัตราการเข้าเรียนรวมระดับมัธยมศึกษาตอนปลายและอาชีวศึกษา (ร้อยละ)	72.87	75.06	74.47	76.51	73.70	80.07	80.34	80.51	85.19	77.38
PP 06 จำนวนปีการศึกษาเฉลี่ยประชากรไทยอายุ 15-59 ปี (ปี)	8.66	8.85	8.93	9.07	9.15	8.18	8.10	8.19	8.23	8.40
PP 07 ค่าเฉลี่ยคะแนน o-net มัธยมศึกษาตอนปลาย (คะแนน)	33.67	33.31	31.89	33.60	35.29	32.03	31.70	29.66	31.38	34.09
ด้านเศรษฐกิจและความมั่งคั่ง (Prosperity)										
PT 01 อัตราการเปลี่ยนแปลงของรายได้เฉลี่ยของครัวเรือนในจังหวัด (ร้อยละ)	1.75	1.72	0.06	-0.00	-0.46	7.98	3.17	-3.48	-2.75	-3.86
PT 02 อัตราการเปลี่ยนแปลงของผลิตภัณฑ์มวลรวมจังหวัด (ร้อยละ)	1.89	3.00	3.90	4.14	0.68	3.35	3.41	2.77	1.37	-2.45
PT 03 อัตราการว่างงาน (ร้อยละ)*	0.75	0.85	1.01	0.89	0.86	0.42	0.41	0.49	0.22	0.38
PT 04 อัตราส่วนหนี้เฉลี่ยต่อรายได้เฉลี่ยของครัวเรือน (เท่า)* *****	6.67	7.10	7.61	7.46	6.92	7.20	8.69	10.84	10.36	10.54
PT 05 ผลิตภาพแรงงาน (บาท/คน)	106,508	110,285	115,616	117,916	121,328	64,929	70,271	70,907	70,492	74,418
PT 06 สัดส่วนปริมาณการใช้ไฟฟ้าภาคครัวเรือนต่อประชากร (kw-ชั่วโมง/คน)	463.91	495.57	493.27	506.11	548.49	258.91	275.37	281.75	291.19	316.96
PT 07 สัดส่วนปริมาณน้ำมันสิ้นเปลืองในภาคอุตสาหกรรมต่อ GDP ภาคอุตสาหกรรม (ลิตร/ล้านบาท)*	623.46	607.56	597.93	598.28	469.42	355.38	387.77	466.73	401.65	839.75
PT 08 ร้อยละผู้อยู่ในระบบประกันสังคมต่อกำลังแรงงาน (ร้อยละ)	18.76	19.74	20.80	23.26	24.93	10.75	11.51	11.83	13.36	15.84
PT 09 ร้อยละของครัวเรือนที่มีบ้านและที่ดินเป็นของตนเอง (ร้อยละ)****	81.42	82.21	81.28	83.11	82.47	94.50	93.58	94.08	95.32	95.11
PT 10 ร้อยละของหมู่บ้านที่ถนนสายหลักให้การได้ตลอดปี (ร้อยละ)**	54.37	57.33	59.64	61.81	65.46	46.84	52.22	57.59	62.97	68.34
PT 11 สัมประสิทธิ์การกระจายรายได้* *****	0.403	0.415	0.421	0.427	0.432	0.378	0.382	0.386	0.391	0.395
ด้านสิ่งแวดล้อม (Planet)										
PN 01 อัตราการเปลี่ยนแปลงของพื้นที่ป่าไม้ในจังหวัด (ร้อยละ)	0.01	0.03	0.12	0.42	0.10	0.14	-0.04	0.21	-0.07	-0.05
PN 02 สัดส่วนปริมาณขยะที่กำจัดถูกต้องต่อปริมาณขยะที่เกิดขึ้น (ร้อยละ)	20.06	20.30	29.46	22.46	18.80	6.37	6.97	8.85	8.98	12.00
PN 03 ร้อยละของครัวเรือนที่เข้าถึงน้ำประปา (ร้อยละ)****	15.87	16.15	16.44	16.53	16.81	7.90	8.21	8.75	9.02	9.44
PN 04 ร้อยละของประชากรที่ประสบอุทกภัย (ร้อยละ)* ****	0.00	0.00	0.78	0.18	1.51	0.00	0.00	10.65	0.22	5.55
PN 05 ร้อยละของประชากรที่ประสบภัยแล้ง (ร้อยละ)* ****	0.02	0.00	0.00	0.00	0.00	0.00	0.00	0.00	0.00	0.00
ด้านสันติภาพและยุติธรรม (Peace)										
PC 01 การแจ้งความคดีชีวิต ร่างกาย เพศ และคดีประทุษร้ายต่อทรัพย์สิน (ต่อแสนคน)*	88.04	113.49	105.28	95.67	80.86	84.83	89.91	65.01	67.75	66.67
PC 02 จำนวนของประชากรในเรือนจำ (ต่อแสนคน)*	437.20	379.07	446.13	508.66	502.87	218.41	181.25	215.76	255.19	280.68
PC 03 จำนวนเจ้าหน้าที่ตำรวจ (ต่อแสนคน)	271.52	279.12	276.83	267.98	268.05	174.43	176.29	174.52	175.83	169.74
PC 04 อัตราการฆ่าตัวตาย (ต่อแสนคน)*	6.67	6.32	6.16	6.39	7.08	7.43	6.20	6.67	6.18	7.67
PC 05 จำนวนผู้ถูกกักขังที่รอการพิพากษาในสัดส่วนของประชากรในเรือนจำ (ร้อยละ)*	17.82	20.65	19.94	17.71	16.52	18.55	20.75	18.55	16.71	17.37
ด้านความเป็นหุ้นส่วนพัฒนา (Partnership)										
PS 01 ร้อยละของประชากรที่เข้าถึงอินเทอร์เน็ต (ร้อยละ)	32.73	41.27	46.82	50.80	60.75	25.90	30.84	40.03	41.86	43.87
PS 02 ร้อยละภาษีที่ท้องถิ่นจัดเก็บได้ต่อรายได้รวมที่ไม่รวมเงินอุดหนุนและเงินอุดหนุนเฉพาะกิจ	12.19	11.81	11.77	11.02	11.56	7.97	7.45	7.00	6.25	6.55
PS 03 ความสามารถในการเบิกจ่ายงบประมาณของจังหวัด (ร้อยละ)	92.15	85.72	81.56	70.14	71.87	94.90	92.79	83.07	53.28	71.99
PS 04 สัดส่วนองค์กรชุมชนต่อประชากรแสนคน (แห่ง/แสนคน)****	110.15	109.62	127.39	129.32	142.82	102.33	104.40	129.68	133.88	147.56

158

ที่มา : ตัวชี้วัดการพัฒนาระดับจังหวัดและกลุ่มจังหวัด เดือนกรกฎาคม ปี 2564 ของสำนักงานสภาพัฒนาการเศรษฐกิจและสังคมแห่งชาติ

คำอธิบายข้อมูล (Metadata)

ตาราง 29 ประเด็นการพัฒนาที่ 1 “ยกระดับการผลิตสินค้าเกษตรสู่มาตรฐานอย่างครบวงจร”
Metadata ชุดข้อมูลจำนวนนักท่องเที่ยวเชิงเกษตร

Template 2 แบบฟอร์มคำอธิบายข้อมูล (Metadata) ที่สอดคล้องตามมาตรฐานที่ สพร. กำหนด		
ประเภทข้อมูลสถิติ หมายถึง ข้อความหรือตัวเลขที่แสดงผลที่ประมวลจากข้อมูลที่เก็บรวบรวมได้		
รายการคำอธิบายข้อมูลส่วนหลัก (Mandatory Metadata)		
รหัสชุดข้อมูลตามที่กำหนดใน	Temp1_Dataset	DataSet_01
1. ประเภทข้อมูล	(เลือกจากตัวเลือก)	ข้อมูลสถิติ
2. ชื่อชุดข้อมูล	(กรอกชื่อชุดข้อมูล)	จำนวนนักท่องเที่ยวเชิงเกษตร
3. องค์กร	(กรอกชื่อองค์กร)	สำนักงานการท่องเที่ยวและกีฬาจังหวัด
4. ชื่อผู้ติดต่อ	(กรอกชื่อกอง/สำนัก/ฝ่าย)	กลุ่มยุทธศาสตร์และแผนงาน
5. อีเมลผู้ติดต่อ	(กรอกอีเมลกอง/สำนัก/ฝ่าย)	sisaket@mots.go.th
6. คำสำคัญ	(กรอกหัวข้อ คำ วลี แท็ก)	ท่องเที่ยวเชิงเกษตร
7. รายละเอียด	(กรอกคำอธิบาย)	การท่องเที่ยวเชิงเกษตร หมายถึง การท่องเที่ยวที่มุ่งเน้นทางด้านการเรียนรู้วิถีเกษตรกรรมของชาวชนบท โดยเน้นการมีส่วนร่วมของนักท่องเที่ยวในการด าเนินกิจกรรมให้เกิดการเรียนรู้มาท าให้เกิดประโยชน์ก่อให้เกิดรายได้ต่อชุมชน และตัวเกษตรกร การท่องเที่ยวเชิงเกษตรจะเป็นการอนุรักษ์ควบคู่ไปกับการท่องเที่ยวเพื่อไม่ให้เกิดผลกระทบต่อชุมชนและผลกระทบต่อสภาพแวดล้อม
8. วัตถุประสงค์	(เลือกจากตัวเลือกและตอบได้มากกว่า 1 ข้อ)	พันธกิจหน่วยงาน
9.1 หน่วยความถี่ของการปรับปรุงข้อมูล	(เลือกจากตัวเลือก)	รายเดือน
9.2 ค่าความถี่ของการปรับปรุงข้อมูล	(กรอกค่าตัวเลข)	1
10. ขอบเขตเชิงภูมิศาสตร์หรือเชิงพื้นที่	(เลือกจากตัวเลือก)	จังหวัด
11. แหล่งที่มา	(กรอกคำอธิบาย)	สำนักงานท่องเที่ยวและกีฬาจังหวัด
12. รูปแบบการเก็บข้อมูล	(เลือกจากตัวเลือกและตอบได้มากกว่า 1 ข้อ)	XLS
13. หมวดหมู่ข้อมูลตามธรรมาภิบาลข้อมูลภาครัฐ	(เลือกจากตัวเลือก)	ข้อมูลสาธารณะ
14. สัญญาอนุญาตให้ใช้ข้อมูล	(เลือกจากตัวเลือก)	-
15. เงื่อนไขในการเข้าถึงข้อมูล	(กรอกคำอธิบาย)	-
16. ปีข้อมูลที่เริ่มต้นจัดทำ	(กรอกปีข้อมูลที่เริ่มต้นจัดทำ)	-
17. ปีข้อมูลล่าสุดที่เผยแพร่	(ปีข้อมูลล่าสุดที่เผยแพร่)	-
18. วันที่กำหนดเผยแพร่ข้อมูล	YYYY-MM-DD ในรูปแบบปี พ.ศ.	-
19. วันที่ปรับปรุงข้อมูลล่าสุด	YYYY-MM-DD ในรูปแบบปี พ.ศ.	-
20. การจัดจำแนก	(เลือกจากตัวเลือกและตอบได้มากกว่า 1 ข้อ)	-
21. หน่วยวัด	(กรอกคำอธิบาย เช่น คน พันบาท ครั้วเรือน)	คน
22. หน่วยตัวคูณ	(เลือกจากตัวเลือก)	หน่วย
23. วิธีการคำนวณ	(กรอกคำอธิบาย)	-
24. มาตรฐานการจัดทำข้อมูล	(กรอกคำอธิบาย เช่น ISIC, HS, ISCED)	-
25. URL	(กรอก URL)	https://www.mots.go.th/more_news_new.php?cid=578
26. ภาษาที่ใช้	(เลือกจากตัวเลือกและตอบได้มากกว่า 1 ข้อ)	ไทย
27. สถิติทางการ	(เลือกจากตัวเลือก)	-

ตาราง 30 ประเด็นการพัฒนาที่ 2 “ส่งเสริมขีดความสามารถด้านการท่องเที่ยวและกีฬาสู่ความเป็นเลิศ”
Metadata ชุดข้อมูลจำนวนอุบัติเหตุที่เกิดจากการท่องเที่ยว

Template 2 แบบฟอร์มคำอธิบายข้อมูล (Metadata) ที่สอดคล้องตามมาตรฐานที่ สพร. กำหนด		
ประเภทข้อมูลสถิติ หมายถึง ข้อความหรือตัวเลขที่แสดงผลที่ประมวลจากข้อมูลที่เกี่ยวข้องได้		
รายการคำอธิบายข้อมูลส่วนหลัก (Mandatory Metadata)		
รหัสชุดข้อมูลตามที่กำหนดใน	Temp1_Dataset	DataSet_02
1. ประเภทข้อมูล	(เลือกจากตัวเลือก)	ข้อมูลสถิติ
2. ชื่อชุดข้อมูล	(กรอกชื่อชุดข้อมูล)	จำนวนอุบัติเหตุที่เกิดจากการท่องเที่ยว
3. องค์กร	(กรอกชื่อองค์กร)	ตำรวจภูธรจังหวัดศรีสะเกษ
4. ชื่อผู้ติดต่อ	(กรอกชื่อกอง/สำนัก/ฝ่าย)	กลุ่มงานนโยบายและแผน
5. อีเมลผู้ติดต่อ	(กรอกอีเมลกอง/สำนัก/ฝ่าย)	sarabam_sisaket@police.go.th
6. คำสำคัญ	(กรอกหัวข้อ คำ วลี แท็ก)	อุบัติเหตุที่เกิดจากการท่องเที่ยว
7. รายละเอียด	(กรอกคำอธิบาย)	
8. วัตถุประสงค์	(เลือกจากตัวเลือกและตอบได้มากกว่า 1 ข้อ)	พันธกิจหน่วยงาน
9.1 หน่วยความถี่ของการปรับปรุงข้อมูล	(เลือกจากตัวเลือก)	ปี
9.2 ค่าความถี่ของการปรับปรุงข้อมูล	(กรอกค่าตัวเลข)	1
10. ขอบเขตเชิงภูมิศาสตร์หรือเชิงพื้นที่	(เลือกจากตัวเลือก)	จังหวัด
11. แหล่งที่มา	(กรอกคำอธิบาย)	
12. รูปแบบการเก็บข้อมูล	(เลือกจากตัวเลือกและตอบได้มากกว่า 1 ข้อ)	XLS
13. หมวดหมู่ข้อมูลตามธรรมาภิบาลข้อมูลภาครัฐ	(เลือกจากตัวเลือก)	ข้อสาธารณะ
14. สัญญาอนุญาตให้ใช้ข้อมูล	(เลือกจากตัวเลือก)	Open Data Common
15. เงื่อนไขในการเข้าถึงข้อมูล	(กรอกคำอธิบาย)	
16. ปีข้อมูลที่เริ่มต้นจัดทำ	(กรอกปีข้อมูลที่เริ่มต้นจัดทำ)	
17. ปีข้อมูลล่าสุดที่เผยแพร่	(ปีข้อมูลล่าสุดที่เผยแพร่)	
18. วันที่กำหนดเผยแพร่ข้อมูล	YYYY-MM-DD ในรูปแบบปี พ.ศ.	
19. วันที่ปรับปรุงข้อมูลล่าสุด	YYYY-MM-DD ในรูปแบบปี พ.ศ.	
20. การจัดจำแนก	(เลือกจากตัวเลือกและตอบได้มากกว่า 1 ข้อ)	ประเภท
21. หน่วยวัด	(กรอกคำอธิบาย เช่น คน พันบาท คร่าวเรือน)	ครั้ง
22. หน่วยตัวคูณ	(เลือกจากตัวเลือก)	หน่วย
23. วิธีการคำนวณ	(กรอกคำอธิบาย)	ไม่มี
24. มาตรฐานการจัดทำข้อมูล	(กรอกคำอธิบาย เช่น ISIC, HS, ISCED)	ไม่มี
25. URL	(กรอก URL)	
26. ภาษาที่ใช้	(เลือกจากตัวเลือกและตอบได้มากกว่า 1 ข้อ)	ไทย
27. สถิติทางการ	(เลือกจากตัวเลือก)	

ตาราง 31 ประเด็นการพัฒนาที่ 2 “ส่งเสริมขีดความสามารถด้านการท่องเที่ยวและกีฬาสู่ความเป็นเลิศ”
Metadata ชุดข้อมูลรายได้จากการท่องเที่ยวเชิงสร้างสรรค์และวัฒนธรรม

Template 2 แบบฟอร์มคำอธิบายข้อมูล (Metadata) ที่สอดคล้องตามมาตรฐานที่ สพร. กำหนด		
ประเภทข้อมูลสถิติ หมายถึง ข้อความหรือตัวเลขที่แสดงผลที่ประมวลจากข้อมูลที่เกี่ยวข้องได้		
รายการคำอธิบายข้อมูลส่วนหลัก (Mandatory Metadata)		
รหัสชุดข้อมูลตามที่กำหนดใน	Temp1_Dataset	DataSet_03
1. ประเภทข้อมูล	(เลือกจากตัวเลือก)	ข้อมูลสถิติ
2. ชื่อชุดข้อมูล	(กรอกชื่อชุดข้อมูล)	รายได้จากการท่องเที่ยวเชิงสร้างสรรค์และวัฒนธรรม
3. องค์การ	(กรอกชื่อองค์กร)	สำนักงานวัฒนธรรมจังหวัด
4. ชื่อผู้ติดต่อ	(กรอกชื่อกอง/สำนัก/ฝ่าย)	กลุ่มงานยุทธศาสตร์การพัฒนาและวางแผน
5. อีเมลผู้ติดต่อ	(กรอกอีเมลกอง/สำนัก/ฝ่าย)	sisaket@m-culture.go.th
6. คำสำคัญ	(กรอกหัวข้อ คำ วลี แท็ก)	การท่องเที่ยวเชิงสร้างสรรค์และวัฒนธรรม
7. รายละเอียด	(กรอกคำอธิบาย)	การจัดกิจกรรม โครงการต่างๆ ที่สืบสานการท่องเที่ยวให้เชิงวัฒนธรรม
8. วัตถุประสงค์	(เลือกจากตัวเลือกและตอบได้มากกว่า 1 ข้อ)	เพื่อเป็นการรณรงค์แต่งกายด้วยผ้าไทยและผ้าพื้นเมือง และสนับสนุนวัฒนธรรมท้องถิ่น
9.1 หน่วยความถี่ของการปรับปรุงข้อมูล	(เลือกจากตัวเลือก)	ปี
9.2 ค่าความถี่ของการปรับปรุงข้อมูล	(กรอกค่าตัวเลข)	1
10. ขอบเขตเชิงภูมิศาสตร์หรือเชิงพื้นที่	(เลือกจากตัวเลือก)	จังหวัด
11. แหล่งที่มา	(กรอกคำอธิบาย)	สำนักงานวัฒนธรรมจังหวัดศรีสะเกษ
12. รูปแบบการเก็บข้อมูล	(เลือกจากตัวเลือกและตอบได้มากกว่า 1 ข้อ)	WORD , XLS
13. หมวดหมู่ข้อมูลตามรามาภิบาลข้อมูลภาครัฐ	(เลือกจากตัวเลือก)	ข้อมูลสาธารณะ
14. สัญญาอนุญาตให้ใช้ข้อมูล	(เลือกจากตัวเลือก)	Open Data Common
15. เงื่อนไขในการเข้าถึงข้อมูล	(กรอกคำอธิบาย)	
16. ปีข้อมูลที่เริ่มต้นจัดทำ	(กรอกปีข้อมูลที่เริ่มต้นจัดทำ)	
17. ปีข้อมูลล่าสุดที่เผยแพร่	(ปีข้อมูลล่าสุดที่เผยแพร่)	
18. วันที่กำหนดเผยแพร่ข้อมูล	YYYY-MM-DD ในรูปแบบปี พ.ศ.	
19. วันที่ปรับปรุงข้อมูลล่าสุด	YYYY-MM-DD ในรูปแบบปี พ.ศ.	2565
20. การจัดจำแนก	(เลือกจากตัวเลือกและตอบได้มากกว่า 1 ข้อ)	ประเภท
21. หน่วยวัด	(กรอกคำอธิบาย เช่น คน พันบาท ครั้วเรือน)	บาท
22. หน่วยตัวคูณ	(เลือกจากตัวเลือก)	หน่วย
23. วิธีการคำนวณ	(กรอกคำอธิบาย)	
24. มาตรฐานการจัดทำข้อมูล	(กรอกคำอธิบาย เช่น ISIC, HS, ISCED)	
25. URL	(กรอก URL)	https://www.m-culture.go.th/sisaket
26. ภาษาที่ใช้	(เลือกจากตัวเลือกและตอบได้มากกว่า 1 ข้อ)	ไทย
27. สถิติทางการ	(เลือกจากตัวเลือก)	

ตาราง 32 ประเด็นการพัฒนาที่ 2 “ส่งเสริมขีดความสามารถด้านการท่องเที่ยวและกีฬาสู่ความเป็นเลิศ”
Metadata ชุดข้อมูลจำนวนกิจกรรมด้านกีฬาที่กระตุ้นด้านการท่องเที่ยว

Template 2 แบบฟอร์มคำอธิบายข้อมูล (Metadata) ที่สอดคล้องตามมาตรฐานที่ สพร. กำหนด		
ประเภทข้อมูลสถิติ หมายถึง ข้อความหรือตัวเลขที่แสดงผลที่ประมวลจากข้อมูลที่เก็บรวบรวมได้		
รายการคำอธิบายข้อมูลส่วนหลัก (Mandatory Metadata)		
รหัสชุดข้อมูลตามที่กำหนดใน	Temp1_Dataset	DataSet_04
1. ประเภทข้อมูล	(เลือกจากตัวเลือก)	ข้อมูลสถิติ
2. ชื่อชุดข้อมูล	(กรอกชื่อชุดข้อมูล)	จำนวนกิจกรรมด้านกีฬาที่กระตุ้นด้านการท่องเที่ยว
3. องค์กร	(กรอกชื่อองค์กร)	สำนักงานการท่องเที่ยวและกีฬาจังหวัด
4. ชื่อผู้ติดต่อ	(กรอกชื่อกอง/สำนัก/ฝ่าย)	กลุ่มยุทธศาสตร์และแผนงาน
5. อีเมลผู้ติดต่อ	(กรอกอีเมลกอง/สำนัก/ฝ่าย)	sisaket@mots.go.th
6. คำสำคัญ	(กรอกหัวข้อ คำ วลี แท็ก)	กิจกรรมด้านกีฬา
7. รายละเอียด	(กรอกคำอธิบาย)	กิจกรรมด้านกีฬา
8. วัตถุประสงค์	(เลือกจากตัวเลือกและตอบได้มากกว่า 1 ข้อ)	พันธกิจหน่วยงาน
9.1 หน่วยความถี่ของการปรับปรุงข้อมูล	(เลือกจากตัวเลือก)	รายเดือน
9.2 ค่าความถี่ของการปรับปรุงข้อมูล	(กรอกค่าตัวเลข)	1
10. ขอบเขตเชิงภูมิศาสตร์หรือเชิงพื้นที่	(เลือกจากตัวเลือก)	จังหวัด
11. แหล่งที่มา	(กรอกคำอธิบาย)	สำนักงานท่องเที่ยวและกีฬาจังหวัด
12. รูปแบบการเก็บข้อมูล	(เลือกจากตัวเลือกและตอบได้มากกว่า 1 ข้อ)	XLS
13. หมวดหมู่ข้อมูลตามธรรมาภิบาลข้อมูลภาครัฐ	(เลือกจากตัวเลือก)	ข้อมูลสาธารณะ
14. สัญญาอนุญาตให้ใช้ข้อมูล	(เลือกจากตัวเลือก)	-
15. เงื่อนไขในการเข้าถึงข้อมูล	(กรอกคำอธิบาย)	-
16. ปีข้อมูลที่เริ่มต้นจัดทำ	(กรอกปีข้อมูลที่เริ่มต้นจัดทำ)	-
17. ปีข้อมูลล่าสุดที่เผยแพร่	(ปีข้อมูลล่าสุดที่เผยแพร่)	-
18. วันที่กำหนดเผยแพร่ข้อมูล	YYYY-MM-DD ในรูปแบบปี พ.ศ.	-
19. วันที่ปรับปรุงข้อมูลล่าสุด	YYYY-MM-DD ในรูปแบบปี พ.ศ.	-
20. การจัดจำแนก	(เลือกจากตัวเลือกและตอบได้มากกว่า 1 ข้อ)	ประเภท
21. หน่วยวัด	(กรอกคำอธิบาย เช่น คน พันบาท ครั้วเรือน)	กิจกรรม
22. หน่วยตัวคูณ	(เลือกจากตัวเลือก)	หน่วย
23. วิธีการคำนวณ	(กรอกคำอธิบาย)	-
24. มาตรฐานการจัดทำข้อมูล	(กรอกคำอธิบาย เช่น ISIC, HS, ISCED)	-
25. URL	(กรอก URL)	https://www.mots.go.th/more_news_new.php?cid=578
26. ภาษาที่ใช้	(เลือกจากตัวเลือกและตอบได้มากกว่า 1 ข้อ)	ไทย
27. สถิติทางการ	(เลือกจากตัวเลือก)	-

ตาราง 33 ประเด็นการพัฒนาที่ 3 “การพัฒนาเมืองน่าอยู่ สู่คุณภาพชีวิตประชาชนของทุกมิติ”
Metadata ชุดข้อมูลจำนวนแหล่งเรียนรู้ (พิพิธภัณฑ์ สวนสัตว์ ห้างสรรพสินค้า ศูนย์ฯลฯ) ที่ได้รับการพัฒนาให้
สามารถจัดบริการทางการศึกษาและมีการจัดกิจกรรมการเรียนรู้ตลอดชีวิตที่มีคุณภาพ

Template 2 แบบฟอร์มคำอธิบายข้อมูล (Metadata) ที่สอดคล้องตามมาตรฐานที่ สพร. กำหนด		
ประเภทข้อมูลสถิติ หมายถึง ข้อความหรือตัวเลขที่แสดงผลที่ประมวลจากข้อมูลที่เก็บรวบรวมได้		
รายการคำอธิบายข้อมูลส่วนหลัก (Mandatory Metadata)		
รหัสชุดข้อมูลตามที่กำหนดใน	Temp1_Dataset	DataSet_05
1. ประเภทข้อมูล	(เลือกจากตัวเลือก)	ข้อมูลสถิติ
2. ชื่อชุดข้อมูล	(กรอกชื่อชุดข้อมูล)	จำนวนแหล่งเรียนรู้ (พิพิธภัณฑ์ สวนสัตว์ ห้างสรรพสินค้า ศูนย์ฯลฯ) ที่ได้รับการพัฒนาให้สามารถจัดบริการทางการศึกษาและมีการจัดกิจกรรมการเรียนรู้ตลอดชีวิตที่มีคุณภาพ
3. องค์กร	(กรอกชื่อองค์กร)	สำนักงานศึกษาธิการจังหวัด
4. ผู้ติดต่อ	(กรอกชื่อกอง/สำนัก/ฝ่าย)	กลุ่มงานยุทธศาสตร์นโยบายและวางแผน
5. อีเมลผู้ติดต่อ	(กรอกอีเมลกอง/สำนัก/ฝ่าย)	sisaketpeo@gmail.com
6. คำสำคัญ	(กรอกหัวข้อ คำ วลี แท็ก)	แหล่งเรียนรู้
7. รายละเอียด	(กรอกคำอธิบาย)	
8. วัตถุประสงค์	(เลือกจากตัวเลือกและตอบได้มากกว่า 1 ข้อ)	
9.1 หน่วยความถี่ของการปรับปรุงข้อมูล	(เลือกจากตัวเลือก)	
9.2 ค่าความถี่ของการปรับปรุงข้อมูล	(กรอกค่าตัวเลข)	
10. ขอบเขตเชิงภูมิศาสตร์หรือเชิงพื้นที่	(เลือกจากตัวเลือก)	จังหวัด
11. แหล่งที่มา	(กรอกคำอธิบาย)	
12. รูปแบบการเก็บข้อมูล	(เลือกจากตัวเลือกและตอบได้มากกว่า 1 ข้อ)	
13. หมวดหมู่ข้อมูลตามธรรมาภิบาลข้อมูลภาครัฐ	(เลือกจากตัวเลือก)	
14. สัญญาอนุญาตให้ใช้ข้อมูล	(เลือกจากตัวเลือก)	ข้อมูลสาธารณะ
15. เงื่อนไขในการเข้าถึงข้อมูล	(กรอกคำอธิบาย)	
16. ปีข้อมูลที่เริ่มต้นจัดทำ	(กรอกปีข้อมูลที่เริ่มต้นจัดทำ)	
17. ปีข้อมูลล่าสุดที่เผยแพร่	(ปีข้อมูลล่าสุดที่เผยแพร่)	
18. วันที่กำหนดเผยแพร่ข้อมูล	YYYY-MM-DD ในรูปแบบปี พ.ศ.	
19. วันที่ปรับปรุงข้อมูลล่าสุด	YYYY-MM-DD ในรูปแบบปี พ.ศ.	
20. การจัดจำแนก	(เลือกจากตัวเลือกและตอบได้มากกว่า 1 ข้อ)	ประเภท
21. หน่วยวัด	(กรอกคำอธิบาย เช่น คน พันบาท ครัวเรือน)	แหล่ง
22. หน่วยตัวคูณ	(เลือกจากตัวเลือก)	หน่วย
23. วิธีการคำนวณ	(กรอกคำอธิบาย)	
24. มาตรฐานการจัดทำข้อมูล	(กรอกคำอธิบาย เช่น ISIC, HS, ISCED)	
25. URL	(กรอก URL)	https://sskpeo.moe.go.th
26. ภาษาที่ใช้	(เลือกจากตัวเลือกและตอบได้มากกว่า 1 ข้อ)	ไทย
27. สถิติทางการ	(เลือกจากตัวเลือก)	

ตาราง 34 ประเด็นการพัฒนาที่ 3 “การพัฒนาเมืองน่าอยู่ สู่คุณภาพชีวิตประชาชนของทุกมิติ”
Metadata ชุดข้อมูลจำนวนผู้ผ่านการพัฒนาคุณภาพฝีมือแรงงานในสาขาท่องเที่ยวที่มีงานทำ

Template 2 แบบฟอร์มคำอธิบายข้อมูล (Metadata) ที่สอดคล้องตามมาตรฐานที่ สพร. กำหนด

ประเภทข้อมูลสถิติ หมายถึง ข้อความหรือตัวเลขที่แสดงผลที่ประมวลจากข้อมูลที่เกี่ยวข้องได้

รายการคำอธิบายข้อมูลส่วนหลัก (Mandatory Metadata)

รหัสชุดข้อมูลตามที่กำหนดใน	Temp1_Dataset	DataSet_06
1. ประเภทข้อมูล	(เลือกจากตัวเลือก)	ข้อมูลสถิติ
2. ชื่อชุดข้อมูล	(กรอกชื่อชุดข้อมูล)	จำนวนผู้ผ่านการพัฒนาคุณภาพฝีมือแรงงานในสาขาท่องเที่ยวที่มีงานทำ
3. องค์กร	(กรอกชื่อองค์กร)	ศูนย์พัฒนาฝีมือแรงงานจังหวัดศรีสะเกษ
4. ชื่อผู้ติดต่อ	(กรอกชื่อกอง/สำนัก/ฝ่าย)	กลุ่มงานทดสอบมาตรฐานฝีมือแรงงานและประเมินความรู้
5. อีเมลผู้ติดต่อ	(กรอกอีเมลกอง/สำนัก/ฝ่าย)	sisaket21062541@gmail.com
6. คำสำคัญ	(กรอกหัวข้อ คำ วลี แท็ก)	ฝีมือแรงงาน
7. รายละเอียด	(กรอกคำอธิบาย)	ผู้ได้รับการพัฒนาคุณภาพฝีมือแรงงานในสาขาท่องเที่ยว
8. วัตถุประสงค์	(เลือกจากตัวเลือกและตอบได้มากกว่า 1 ข้อ)	พันธกิจหน่วยงาน
9.1 หน่วยความถี่ของการปรับปรุงข้อมูล	(เลือกจากตัวเลือก)	ปี
9.2 ค่าความถี่ของการปรับปรุงข้อมูล	(กรอกค่าตัวเลข)	1
10. ขอบเขตเชิงภูมิศาสตร์หรือเชิงพื้นที่	(เลือกจากตัวเลือก)	จังหวัด
11. แหล่งที่มา	(กรอกคำอธิบาย)	บัญชีจำนวนผู้ผ่านการพัฒนาคุณภาพฝีมือแรงงานในสาขาท่องเที่ยวที่มีงานทำ ศูนย์พัฒนาฝีมือแรงงานจังหวัดศรีสะเกษ
12. รูปแบบการเก็บข้อมูล	(เลือกจากตัวเลือกและตอบได้มากกว่า 1 ข้อ)	XLS
13. หมวดหมู่ข้อมูลตามธรรมาภิบาลข้อมูลภาครัฐ	(เลือกจากตัวเลือก)	ข้อมูลสาธารณะ
14. สัญญาอนุญาตให้ใช้ข้อมูล	(เลือกจากตัวเลือก)	Open Data Common
15. เงื่อนไขในการเข้าถึงข้อมูล	(กรอกคำอธิบาย)	วิชาชีพเฉพาะ
16. ปีข้อมูลที่เริ่มต้นจัดทำ	(กรอกปีข้อมูลที่เริ่มต้นจัดทำ)	
17. ปีข้อมูลล่าสุดที่เผยแพร่	(ปีข้อมูลล่าสุดที่เผยแพร่)	
18. วันที่กำหนดเผยแพร่ข้อมูล	YYYY-MM-DD ในรูปแบบปี พ.ศ.	
19. วันที่ปรับปรุงข้อมูลล่าสุด	YYYY-MM-DD ในรูปแบบปี พ.ศ.	2564
20. การจัดจำแนก	(เลือกจากตัวเลือกและตอบได้มากกว่า 1 ข้อ)	อาชีพ
21. หน่วยวัด	(กรอกคำอธิบาย เช่น คน พันบาท คร่าวเรือน)	ราย
22. หน่วยตัวคูณ	(เลือกจากตัวเลือก)	หน่วย
23. วิธีการคำนวณ	(กรอกคำอธิบาย)	ไม่มี
24. มาตรฐานการจัดทำข้อมูล	(กรอกคำอธิบาย เช่น ISIC, HS, ISCED)	ไม่มี
25. URL	(กรอก URL)	
26. ภาษาที่ใช้	(เลือกจากตัวเลือกและตอบได้มากกว่า 1 ข้อ)	ไทย
27. สถิติทางการ	(เลือกจากตัวเลือก)	

ตาราง 35 ประเด็นการพัฒนาที่ 5 “เสริมสร้างความมั่นคงและการค้าชายแดนเชื่อมโยงอาเซียน”
Metadata ชุดข้อมูลจำนวนเหตุการณ์ที่อาจส่งผลกระทบต่อความสัมพันธ์เพื่อนบ้าน

Template 2 แบบฟอร์มคำอธิบายข้อมูล (Metadata) ที่สอดคล้องตามมาตรฐานที่ สพร. กำหนด		
ประเภทข้อมูลสถิติ หมายถึง ข้อความหรือตัวเลขที่แสดงผลที่ประมวลจากข้อมูลที่เก็บรวบรวมได้		
รายการคำอธิบายข้อมูลส่วนหลัก (Mandatory Metadata)		
รหัสชุดข้อมูลตามที่กำหนดใน	Temp1_Dataset	DataSet_07
1. ประเภทข้อมูล	(เลือกจากตัวเลือก)	ข้อมูลสถิติ
2. ชื่อชุดข้อมูล	(กรอกชื่อชุดข้อมูล)	จำนวนเหตุการณ์ที่อาจส่งผลกระทบต่อความสัมพันธ์เพื่อนบ้าน
3. องค์กร	(กรอกชื่อกองศักร)	ตำรวจภูธรจังหวัดศรีสะเกษ
4. ชื่อผู้ติดต่อ	(กรอกชื่อกอง/สำนัก/ฝ่าย)	กลุ่มงานนโยบายและแผน
5. อีเมลผู้ติดต่อ	(กรอกอีเมลกอง/สำนัก/ฝ่าย)	sarabam_sisaket@police.go.th
6. คำสำคัญ	(กรอกหัวข้อ คำ วลี แท็ก)	ความสัมพันธ์เพื่อนบ้าน
7. รายละเอียด	(กรอกคำอธิบาย)	
8. วัตถุประสงค์	(เลือกจากตัวเลือกและตอบได้มากกว่า 1 ข้อ)	พันธกิจหน่วยงาน
9.1 หน่วยความถี่ของการปรับปรุงข้อมูล	(เลือกจากตัวเลือก)	ปี
9.2 ค่าความถี่ของการปรับปรุงข้อมูล	(กรอกค่าตัวเลข)	1
10. ขอบเขตเชิงภูมิศาสตร์หรือเชิงพื้นที่	(เลือกจากตัวเลือก)	จังหวัด
11. แหล่งที่มา	(กรอกคำอธิบาย)	
12. รูปแบบการเก็บข้อมูล	(เลือกจากตัวเลือกและตอบได้มากกว่า 1 ข้อ)	XLS
13. หมวดหมู่ข้อมูลตามธรรมาภิบาลข้อมูลภาครัฐ	(เลือกจากตัวเลือก)	ข้อสาธารณะ
14. สัญญาอนุญาตให้ใช้ข้อมูล	(เลือกจากตัวเลือก)	Open Data Common
15. เงื่อนไขในการเข้าถึงข้อมูล	(กรอกคำอธิบาย)	
16. ปีข้อมูลที่เริ่มต้นจัดทำ	(กรอกปีข้อมูลที่เริ่มต้นจัดทำ)	
17. ปีข้อมูลล่าสุดที่เผยแพร่	(ปีข้อมูลล่าสุดที่เผยแพร่)	
18. วันที่กำหนดเผยแพร่ข้อมูล	YYYY-MM-DD ในรูปแบบปี พ.ศ.	
19. วันที่ปรับปรุงข้อมูลล่าสุด	YYYY-MM-DD ในรูปแบบปี พ.ศ.	
20. การจัดจำแนก	(เลือกจากตัวเลือกและตอบได้มากกว่า 1 ข้อ)	ประเภท
21. หน่วยวัด	(กรอกคำอธิบาย เช่น คน พันบาท ครั้วเรือน)	ครั้ง
22. หน่วยตัวคูณ	(เลือกจากตัวเลือก)	หน่วย
23. วิธีการคำนวณ	(กรอกคำอธิบาย)	ไม่มี
24. มาตรฐานการจัดทำข้อมูล	(กรอกคำอธิบาย เช่น ISIC, HS, ISCED)	ไม่มี
25. URL	(กรอก URL)	
26. ภาษาที่ใช้	(เลือกจากตัวเลือกและตอบได้มากกว่า 1 ข้อ)	ไทย
27. สถิติทางการ	(เลือกจากตัวเลือก)	

ตาราง 36 ประเด็นการพัฒนาที่ 5 “เสริมสร้างความมั่นคงและการค้าชายแดนเชื่อมโยงอาเซียน”
Metadata ชุดข้อมูลจำนวนโครงการ/กิจกรรมที่สร้างความสัมพันธ์อันดีกับประเทศเพื่อนบ้าน

Template 2 แบบฟอร์มคำอธิบายข้อมูล (Metadata) ที่สอดคล้องตามมาตรฐานที่ สพร. กำหนด		
ประเภทข้อมูลสถิติ หมายถึง ข้อความหรือตัวเลขที่แสดงผลที่ประมวลจากข้อมูลที่เก็บรวบรวมได้		
รายการคำอธิบายข้อมูลส่วนหลัก (Mandatory Metadata)		
รหัสชุดข้อมูลตามที่กำหนดใน	Temp1_Dataset	DataSet_08
1. ประเภทข้อมูล	(เลือกจากตัวเลือก)	ข้อมูลสถิติ
2. ชื่อชุดข้อมูล	(กรอกชื่อชุดข้อมูล)	จำนวนโครงการ/กิจกรรมที่สร้างความสัมพันธ์อันดีกับประเทศเพื่อนบ้าน
3. องค์กร	(กรอกชื่อองค์กร)	สำนักงานปกครองจังหวัด
4. ชื่อผู้ติดต่อ	(กรอกชื่อกอง/สำนัก/ฝ่าย)	
5. อีเมลผู้ติดต่อ	(กรอกอีเมลกอง/สำนัก/ฝ่าย)	sisaketpeo@gmail.com
6. คำสำคัญ	(กรอกหัวข้อ คำ วลี แท็ก)	กิจกรรมสร้างความสัมพันธ์
7. รายละเอียด	(กรอกคำอธิบาย)	
8. วัตถุประสงค์	(เลือกจากตัวเลือกและตอบได้มากกว่า 1 ข้อ)	เพื่อสร้างความสัมพันธ์อันดีกับประเทศเพื่อนบ้าน
9.1 หน่วยความถี่ของการปรับปรุงข้อมูล	(เลือกจากตัวเลือก)	ปี
9.2 ค่าความถี่ของการปรับปรุงข้อมูล	(กรอกค่าตัวเลข)	1
10. ขอบเขตเชิงภูมิศาสตร์หรือเชิงพื้นที่	(เลือกจากตัวเลือก)	จังหวัด
11. แหล่งที่มา	(กรอกคำอธิบาย)	สำนักงานปกครองจังหวัด
12. รูปแบบการเก็บข้อมูล	(เลือกจากตัวเลือกและตอบได้มากกว่า 1 ข้อ)	XLS
13. หมวดหมู่ข้อมูลตามธรรมาภิบาลข้อมูลภาครัฐ	(เลือกจากตัวเลือก)	
14. สัญญาอนุญาตให้ใช้ข้อมูล	(เลือกจากตัวเลือก)	
15. เงื่อนไขในการเข้าถึงข้อมูล	(กรอกคำอธิบาย)	
16. ปีข้อมูลที่เริ่มต้นจัดทำ	(กรอกปีข้อมูลที่เริ่มต้นจัดทำ)	
17. ปีข้อมูลล่าสุดที่เผยแพร่	(ปีข้อมูลล่าสุดที่เผยแพร่)	
18. วันที่กำหนดเผยแพร่ข้อมูล	YYYY-MM-DD ในรูปแบบปี พ.ศ.	
19. วันที่ปรับปรุงข้อมูลล่าสุด	YYYY-MM-DD ในรูปแบบปี พ.ศ.	
20. การจัดจำแนก	(เลือกจากตัวเลือกและตอบได้มากกว่า 1 ข้อ)	
21. หน่วยวัด	(กรอกคำอธิบาย เช่น คน พันบาท คร่าวเรือน)	กิจกรรม/โครงการ
22. หน่วยตัวคูณ	(เลือกจากตัวเลือก)	หน่วย
23. วิธีการคำนวณ	(กรอกคำอธิบาย)	
24. มาตรฐานการจัดทำข้อมูล	(กรอกคำอธิบาย เช่น ISIC, HS, ISCED)	
25. URL	(กรอก URL)	https://sskpeo.moe.go.th
26. ภาษาที่ใช้	(เลือกจากตัวเลือกและตอบได้มากกว่า 1 ข้อ)	ไทย
27. สถิติทางการ	(เลือกจากตัวเลือก)	

ตาราง 37 ประเด็นการพัฒนาที่ 5 “เสริมสร้างความมั่นคงและการค้าชายแดนเชื่อมโยงอาเซียน”
Metadata ชุดข้อมูลต้นทุนการขนส่งสินค้าต่อเที่ยวแยกตามประเภทสินค้าเกษตร/อุตสาหกรรม

Template 2 แบบฟอร์มคำอธิบายข้อมูล (Metadata) ที่สอดคล้องตามมาตรฐานที่ สพร. กำหนด		
ประเภทข้อมูลสถิติ หมายถึง ข้อความหรือตัวเลขที่แสดงผลที่ประมวลจากข้อมูลที่เกี่ยวข้องได้		
รายการคำอธิบายข้อมูลส่วนหลัก (Mandatory Metadata)		
รหัสชุดข้อมูลตามที่กำหนดใน	Temp1_Dataset	DataSet_09
1. ประเภทข้อมูล	(เลือกจากตัวเลือก)	ข้อมูลสถิติ
2. ชื่อชุดข้อมูล	(กรอกชื่อชุดข้อมูล)	ต้นทุนการขนส่งสินค้าต่อเที่ยวแยกตามประเภทสินค้าเกษตร/ อุตสาหกรรม
3. องค์กร	(กรอกชื่อองค์กร)	สำนักงานคลังจังหวัดศรีสะเกษ
4. ชื่อผู้ติดต่อ	(กรอกชื่อกอง/สำนัก/ฝ่าย)	
5. อีเมลผู้ติดต่อ	(กรอกอีเมลกอง/สำนัก/ฝ่าย)	sisaket@m-culture.go.th
6. คำสำคัญ	(กรอกหัวข้อ คำ วลี แท็ก)	ต้นทุนการขนส่งสินค้าต่อเที่ยวแยกตามประเภทสินค้าเกษตร/ อุตสาหกรรม
7. รายละเอียด	(กรอกคำอธิบาย)	
8. วัตถุประสงค์	(เลือกจากตัวเลือกและตอบได้ มากกว่า 1 ข้อ)	
9.1 หน่วยความถี่ของการปรับปรุงข้อมูล	(เลือกจากตัวเลือก)	
9.2 ค่าความถี่ของการปรับปรุงข้อมูล	(กรอกค่าตัวเลข)	
10. ขอบเขตเชิงภูมิศาสตร์หรือเชิงพื้นที่	(เลือกจากตัวเลือก)	
11. แหล่งที่มา	(กรอกคำอธิบาย)	
12. รูปแบบการเก็บข้อมูล	(เลือกจากตัวเลือกและตอบได้ มากกว่า 1 ข้อ)	
13. หมวดหมู่ข้อมูลตามธรรมาภิบาลข้อมูล ภาครัฐ	(เลือกจากตัวเลือก)	
14. สัญญาอนุญาตให้ใช้ข้อมูล	(เลือกจากตัวเลือก)	Open Data Common
15. เงื่อนไขในการเข้าถึงข้อมูล	(กรอกคำอธิบาย)	
16. ปีข้อมูลที่เริ่มต้นจัดทำ	(กรอกปีข้อมูลที่เริ่มต้นจัดทำ)	
17. ปีข้อมูลล่าสุดที่เผยแพร่	(ปีข้อมูลล่าสุดที่เผยแพร่)	
18. วันที่กำหนดเผยแพร่ข้อมูล	YYYY-MM-DD ในรูปแบบปี พ.ศ.	
19. วันที่ปรับปรุงข้อมูลล่าสุด	YYYY-MM-DD ในรูปแบบปี พ.ศ.	
20. การจัดจำแนก	(เลือกจากตัวเลือกและตอบได้ มากกว่า 1 ข้อ)	
21. หน่วยวัด	(กรอกคำอธิบาย เช่น คน พันบาท คร่าวเรือน)	บาท
22. หน่วยตัวคูณ	(เลือกจากตัวเลือก)	หน่วย
23. วิธีการคำนวณ	(กรอกคำอธิบาย)	
24. มาตรฐานการจัดทำข้อมูล	(กรอกคำอธิบาย เช่น ISIC, HS, ISCED)	
25. URL	(กรอก URL)	
26. ภาษาที่ใช้	(เลือกจากตัวเลือกและตอบได้ มากกว่า 1 ข้อ)	ไทย
27. สถิติทางการ	(เลือกจากตัวเลือก)	