



คณะกรรมการสถิติจังหวัดศรีสะเกษ

บทสรุปผู้บริหาร

สำนักงานสถิติจังหวัดศรีสะเกษ ได้จัดทำแผนพัฒนาสถิติระดับพื้นที่ จังหวัดศรีสะเกษ เพื่อเป็นการพัฒนาชุดข้อมูลเพื่อการตัดสินใจให้ครอบคลุมประเด็นยุทธศาสตร์การพัฒนาระดับพื้นที่ โดยจัดทำรายการข้อมูลสถิติพื้นฐาน และรายการข้อมูลสถิติทางการ ตามประเด็นยุทธศาสตร์ในแผนพัฒนาจังหวัดที่มีความเชื่อมโยงกับตัวชี้วัดการพัฒนาของแผนพัฒนาเศรษฐกิจและสังคมแห่งชาติ ฉบับที่ ๑๒ (พ.ศ. ๒๕๖๐-๒๕๖๔) ตามร่างและประเด็นยุทธศาสตร์ชาติ ระยะ ๒๐ ปี ซึ่งเป็นการบูรณาการภารกิจระดับพื้นที่ (Area Base) ภารกิจของหน่วยงาน (Function Base) และภารกิจตามนโยบายของรัฐบาล (Agenda Base) เพื่อนำไปสู่การขับเคลื่อนประเทศบนฐานข้อมูลที่มีอยู่จริง ทั้งนี้ ประชาชนสามารถเข้าถึงและใช้ประโยชน์จากข้อมูล รวมทั้งติดตามการทำงานของภาครัฐ ทำให้เกิดการใช้งบประมาณในการพัฒนาพื้นที่อย่างมีประสิทธิภาพ รวมทั้งเกิดประสิทธิผลต่อการพัฒนาประเทศโดยรวม

แผนพัฒนาสถิติระดับพื้นที่ จังหวัดศรีสะเกษ มีวัตถุประสงค์หลักคือ

๑. เพื่อศึกษาประเด็นยุทธศาสตร์ตามแผนพัฒนาจังหวัด แผนพัฒนาเศรษฐกิจและสังคมแห่งชาติ ฉบับที่ ๑๒ (พ.ศ. ๒๕๖๐-๒๕๖๔) และร่างยุทธศาสตร์ชาติ ระยะ ๒๐ ปี พร้อมทั้งกำหนดหน่วยงานที่จะต้องรับผิดชอบในการจัดทำข้อมูลที่ยังไม่มีหน่วยงานใดดำเนินการ และเชื่อมโยง/บูรณาการข้อมูลในระดับพื้นที่

๒. เพื่อจัดทำชุดข้อมูลสถิติและสารสนเทศ (ผังสถิติทางการระดับจังหวัด) ที่สนับสนุนยุทธศาสตร์หลักของจังหวัด และจัดทำแผนพัฒนาสถิติระดับพื้นที่จังหวัดที่สอดคล้องกับตัวชี้วัดแผนพัฒนาจังหวัด และแผนพัฒนาเศรษฐกิจและสังคมแห่งชาติ ฉบับที่ ๑๒ (พ.ศ. ๒๕๖๐ - ๒๕๖๔) และร่างยุทธศาสตร์ชาติ ระยะ ๒๐ ปี

๓. เพื่อส่งเสริมการเข้าถึง เข้าใจ และใช้ประโยชน์ของข้อมูลสถิติและสารสนเทศร่วมกัน

๔. เพื่อสร้างเครือข่ายการทำงานและสร้างความมีส่วนร่วมของหน่วยงานจัดเก็บข้อมูลในระดับพื้นที่

๕. เพื่อพัฒนาบุคลากรด้านสถิติของหน่วยงานที่เกี่ยวข้อง ให้มีความเป็นมืออาชีพด้านข้อมูลสถิติและสารสนเทศ สามารถสนับสนุนยุทธศาสตร์ในระดับพื้นที่ และมีความรู้ความเข้าใจในกระบวนการนำแผนพัฒนาสถิติระดับพื้นที่เข้าเป็นส่วนหนึ่งของแผนพัฒนาจังหวัด และแผนปฏิบัติราชการประจำปีของจังหวัด

โดยจากการจัดทำผังรายการสถิติทางการ และการตรวจสอบสถานะรายการข้อมูลสถิติดังกล่าว สรุปได้ว่า มีรายการสถิติทางการที่สนับสนุนยุทธศาสตร์การพัฒนาจังหวัด ทั้งหมด จำนวน ๑๑๕ รายการ เป็นรายการสถิติทางการที่มีการจัดเก็บข้อมูลเป็นปกติ จำนวน ๗๒ รายการ คิดเป็นร้อยละ ๖๒ และรายการสถิติทางการที่ยังไม่มีการจัดเก็บข้อมูล จำนวน ๔๓ รายการ คิดเป็นร้อยละ ๓๘

ในการนี้ คณะกรรมการสถิติระดับจังหวัด ได้มีข้อเสนอแนะการพัฒนาการจัดเก็บข้อมูลที่สำคัญ ดังนี้ ๑) ขอความร่วมมือหน่วยงานรับผิดชอบ จัดเก็บข้อมูลอย่างต่อเนื่อง และจัดทำ Meta Data ของข้อมูล เพื่อให้ข้อมูลมีความสมบูรณ์ยิ่งขึ้น ๒) กำหนดคานียามของข้อมูลให้ชัดเจน และตรงตราบัญชี/วัตถุประสงค์/ความต้องการของผู้ใช้ ๓) สำนักงานสถิติจังหวัดให้คำปรึกษาแนะนำวิธีการและกระบวนการจัดเก็บข้อมูลแก่หน่วยงานเจ้าของข้อมูล ๔) กรณียังไม่มีข้อมูล ให้หน่วยงานเจ้าของข้อมูลทำแผนเพื่อ

จัดเก็บข้อมูลและเสนอโครงการเพื่อขอสนับสนุนงบประมาณจากต้นสังกัดหรือจังหวัด เพื่อให้ได้ข้อมูลที่สำคัญและจำเป็น

ทั้งนี้ การพัฒนาชุดข้อมูลสถิติและสารสนเทศในระดับพื้นที่ มีความจำเป็นต้องเสริมสร้างศักยภาพของบุคลากรด้านสถิติและสารสนเทศ เพื่อสนับสนุนการจัดทำยุทธศาสตร์จังหวัด การนำข้อมูล/สถิติไปใช้ประโยชน์ การบริหารจัดการอย่างมีส่วนร่วมในระดับจังหวัด/ภาค รวมทั้ง การผลิตและการใช้ข้อมูลสนับสนุนการตัดสินใจอย่างเป็นระบบ และเป็นประโยชน์ในการพัฒนาพื้นที่อย่างต่อเนื่อง

อภิธานศัพท์

การจัดทำแผนพัฒนาสถิติระดับพื้นที่ จังหวัดศรีสะเกษ มีการใช้เครื่องมือและรูปแบบเอกสารต่างๆ ซึ่งประกอบด้วยคำศัพท์ และคำย่อหลากหลาย ทั้งนี้เพื่อให้การขยายผลการดำเนินงาน มีความเข้าใจตรงกัน การทำงานเป็นไปในทิศทางเดียวกัน จึงได้รวบรวมคำศัพท์และคำย่อต่างๆ ที่เกิดขึ้นในการดำเนินงาน ให้ความหมาย หรือคำจำกัดความที่ใช้ในการดำเนินงาน ดังตารางต่อไปนี้

คำศัพท์/คำย่อ	ความหมาย
แผนพัฒนาสถิติระดับพื้นที่จังหวัดศรีสะเกษ	เครื่องมือสำคัญในการกำหนดกรอบแนวทางการดำเนินงานเพื่อการพัฒนาสถิติ ในระยะ ๑ ปี และระยะ ๔ ปี ซึ่งจะกำหนดกิจกรรมต่างๆ เพื่อพัฒนาคุณภาพสถิติทางการ ว่ามีรายการใดบ้าง จะพัฒนาอย่างไร หน่วยงานใดเป็นผู้รับผิดชอบ พร้อมทั้งระบุงบประมาณ และระยะเวลา (Timeline) ที่ต้องดำเนินการด้วย
ผังสถิติทางการ	<p>รายการข้อมูลสถิติที่สำคัญ จำเป็น ที่สามารถตอบสนองการณ ยุทธศาสตร์ และสภาพปัญหา ในระดับพื้นที่ ซึ่งราชการส่วนภูมิภาค หรือคณะผู้บริหารจังหวัดมีความจำเป็นต้องใช้ในการวางแผนระดับนโยบายจังหวัด ทั้งแผนปฏิบัติงานและการจัดสรรงบประมาณในแผนงานและโครงการ ตลอดจนการติดตามสถานการณ์การพัฒนาของจังหวัด โดยผังสถิติทางการ จะประกอบไปด้วย ๒ ส่วน คือ</p> <ol style="list-style-type: none">๑. ตารางแผนผังสถิติทางการตามประเด็นยุทธศาสตร์ ซึ่งประกอบด้วย<ol style="list-style-type: none">๑.๑ ชื่อชุดข้อมูล – ตัวชี้วัดที่สอดคล้องเชื่อมโยงกับยุทธศาสตร์การพัฒนาของจังหวัด๑.๒ รายการสถิติทางการที่สำคัญ พร้อมคุณลักษณะของข้อมูล ว่าเป็นข้อมูลระดับนามบัญญัติ (Nominal Scale) หรือข้อมูลระดับอันดับ (Ordinal Scale) หรือข้อมูลระดับช่วงชั้น (Interval Scale)/ข้อมูลระดับอัตราส่วน (Ratio Scale)๑.๓ สถานะการจัดเก็บข้อมูลในปัจจุบันว่ามีการจัดเก็บหรือไม่๑.๔ วิธีการจัดเก็บข้อมูล๑.๕ ความถี่ในการจัดเก็บข้อมูล๑.๖ หน่วยงานผู้รับผิดชอบ๒. รายละเอียดสถิติทางการ (Official Statistics Metadata) ซึ่งจะมีรายละเอียดสำคัญ ๕ ส่วน ได้แก่<ol style="list-style-type: none">๒.๑ การผลิต/จัดทำสถิติทางการ เป็นส่วนแรกที่จะนำรายละเอียดกระบวนการจัดทำระเบียบการค้นคว้า เพื่อความเหมาะสมในการใช้ประโยชน์ต่อไป โดยมีรายละเอียดที่สำคัญ คือ<ol style="list-style-type: none">๒.๑.๑ ชื่อโครงการ/งาน/ทะเบียน/รายงาน๒.๑.๒ วิธีการเก็บรวบรวมข้อมูล ได้แก่ สัมภาษณ์ สํารวจ ทะเบียน และรายงาน๒.๑.๓ มาตรฐานการจำแนกข้อมูล๒.๑.๔ รูปแบบการจัดเก็บข้อมูล ได้แก่ จัดเก็บในรูปเอกสาร/รายงาน จัดเก็บในรูปแบบไฟล์ข้อมูลดิจิทัล และฐานข้อมูล๒.๑.๕ ความถี่ในการเก็บรวบรวมข้อมูล๒.๑.๖ ความถี่ในการประมวลผลข้อมูล

คำศัพท์/คำย่อ	ความหมาย
	<p>๒.๒ การเผยแพร่สถิติทางการ เป็นส่วนที่ใช้ตรวจสอบความถูกต้องและเป็นปัจจุบันของสถิติทางการประกอบไปด้วย ๓ ส่วน คือ</p> <p>๒.๒.๑ วิธีการเผยแพร่</p> <p>๒.๒.๒ ความถี่ในการเผยแพร่</p> <p>๒.๒.๓ ระดับการเข้าถึงข้อมูล</p> <p>๒.๓ สถิติทางการ จะประกอบไปด้วย ชื่อสถิติทางการ ปีที่จัดทำ สาขา หมวด หมู่ รวมถึงวิธีการคำนวณที่ได้มาซึ่งสถิติทางการ (ที่เป็นตัวชี้วัด) โดยในหนึ่งการผลิตอาจมีสถิติทางการมากกว่า ๑ รายการก็ได้</p> <p>๒.๔ คำนิยามที่สำคัญ</p> <p>๒.๕ หน่วยงานรับผิดชอบผลิต/จัดทำข้อมูล เพื่อระบุแหล่งที่มาและเจ้าของข้อมูลประกอบไปด้วย ๗ ส่วน คือ</p> <p>๒.๕.๑ กลุ่ม/ฝ่าย</p> <p>๒.๕.๒ สำนัก/ศูนย์/กอง</p> <p>๒.๕.๓ กรม/หน่วยงาน</p> <p>๒.๕.๔ กระทรวง</p> <p>๒.๕.๕ โทรศัพท์</p> <p>๒.๕.๖ โทรสาร</p> <p>๒.๕.๗ E-mail address</p>
รายการสถิติทางการ	ข้อมูลที่ใช้บรรยายเหตุการณ์หรือข้อเท็จจริง (facts) ของเรื่องต่างๆ ที่ต้องการศึกษา เช่น สถิติจำนวนผู้ป่วย สถิติจำนวนคนเกิด สถิติจำนวนคนตาย เป็นต้น
รายการข้อมูล (Data List)	ข้อเท็จจริง (facts) ที่เกี่ยวกับเรื่องต่างๆ ซึ่งอาจเป็นข้อเท็จจริงที่เป็นตัวเลข เช่น จำนวนผู้ป่วยที่ติดเชื้อ HIV ในหมู่บ้าน ราคาของพืชผักและผลไม้ต่างๆ ในหมู่บ้าน เป็นต้น หรืออาจเป็นข้อเท็จจริงที่ไม่ใช่ตัวเลข เช่น การศึกษา หรือ อาชีพของคนในหมู่บ้าน เป็นต้น

บทที่ ๑

บทนำ

๑.๑ หลักการและเหตุผล

ในช่วงเวลาทศวรรษที่ผ่านมา บทบาทและความจำเป็นของข้อมูลสถิติในการใช้บริหารและพัฒนาประเทศต่าง ๆ ทั่วโลกได้ทวีความสำคัญขึ้นเป็นลำดับ โดยเฉพาะการนำสถิติมาใช้เป็นปัจจัยสนับสนุนการตัดสินใจในการวางนโยบาย การเลือกวิธีการปฏิบัติงาน ตลอดจนการกำกับดูแล เพื่อให้เกิดความก้าวหน้าในการพัฒนาประเทศในทุกด้าน ดังนั้น สำนักงานสถิติแห่งชาติ (สสช.) จึงมีเป้าหมายที่จะพัฒนาการผลิตและการจัดทำข้อมูลสถิติให้มีความครอบคลุม มีคุณภาพ ลดความซ้ำซ้อน และทันต่อภาวะการเปลี่ยนแปลง ตลอดจน การเผยแพร่ข้อมูลสถิติให้เป็นไปอย่างกว้างขวาง เพื่อทุกภาคส่วนได้เข้าถึงและใช้ประโยชน์ข้อมูลสถิติที่สำคัญ

ประเทศไทยเริ่มมีการดำเนินงานเกี่ยวกับสถิติของประเทศมาประมาณ ๑๐๐ ปี โดยมีสำนักงานสถิติแห่งชาติทำหน้าที่เป็นหน่วยสถิติกลางผลิตสถิติในทุกสาขา ซึ่งส่วนใหญ่เป็นสถิติจากการสำรวจ นอกจากนี้ยังมีหน่วยงานภาครัฐจำนวนมากที่ผลิตสถิติจากระบบการรายงาน งานทะเบียน โดยส่วนใหญ่เป็นสถิติที่เกี่ยวข้องกับภารกิจและการดำเนินงานของแต่ละหน่วยงาน ปัจจุบันหน่วยงานภาครัฐจำนวนมากมีการผลิตสถิติในเกือบทุกสาขา แม้ว่าการผลิตสถิติภายใต้ระบบดังกล่าวมีการพัฒนาอย่างต่อเนื่อง แต่ก็เป็นการพัฒนาที่ไม่เป็นไปในทิศทางเดียวกัน เป็นการพัฒนาที่ตอบสนองประโยชน์ในการใช้งานของแต่ละหน่วยงาน ซึ่งมีข้อจำกัดด้านบุคลากร งบประมาณ ฯลฯ แตกต่างกันไป ส่งผลให้เกิดความเหลื่อมล้ำด้านมาตรฐานและคุณภาพของงานด้านสถิติ และในบางกรณีเกิดความซ้ำซ้อนและสิ้นเปลืองงบประมาณในการดำเนินงาน จึงเกิดแนวคิดในการพัฒนาระบบสถิติของประเทศให้เข้มแข็งและก้าวหน้าอย่างเป็นระบบ ผู้ใช้สามารถเข้าใจและเข้าถึงข้อมูลได้ง่าย โดยต้องอาศัยความร่วมมือจากหน่วยงานที่เกี่ยวข้องในการร่วมกันทบทวน ตรวจสอบ คัดกรองชุดข้อมูลสถิติที่สำคัญ จำเป็น สำหรับประเทศ ซึ่งจะก่อให้เกิดสมรรถนะด้านการผลิตสถิติของหน่วยงานต่าง ๆ ได้อย่างมีประสิทธิภาพ จึงเป็นที่มาของแผนแม่บทระบบสถิติประเทศไทย พ.ศ. ๒๕๕๔-๒๕๕๘ ซึ่งเป็นแผนแม่บทระบบสถิติประเทศไทยฉบับแรกนับตั้งแต่มีการประกาศใช้พระราชบัญญัติสถิติ พ.ศ. ๒๕๕๐ เพื่อใช้เป็นกรอบในการพัฒนาระบบสถิติของประเทศให้เข้มแข็งและก้าวหน้าอย่างเป็นระบบ รวมทั้งให้สถิติเป็นฐานสำคัญของการพัฒนาประเทศอย่างมีคุณภาพ

ปัจจุบัน สำนักงานสถิติแห่งชาติดำเนินการขับเคลื่อนแผนแม่บทระบบสถิติประเทศไทย ฉบับที่ ๒ (พ.ศ. ๒๕๕๙-๒๕๖๔) เพื่อพัฒนาระบบสถิติของประเทศไทยไปสู่เป้าหมายตามวิสัยทัศน์ที่กำหนดไว้เนื่องจากแผนแม่บทระบบสถิติประเทศไทย ฉบับที่ ๑ ว่า “ประเทศไทยมีระบบสถิติที่ทุกหน่วยงานร่วมกันขับเคลื่อนเพื่อให้เกิดสถิติทางการที่ใช้ในการพัฒนาประเทศ” โดยมีเป้าประสงค์หลัก คือ การพัฒนาข้อมูลสถิติให้มีมาตรฐาน คุณภาพ และการบูรณาการ/การแลกเปลี่ยนเชื่อมโยงข้อมูลระหว่างหน่วยงานสู่การนำไปใช้ประโยชน์ร่วมกัน ในการตอบโจทย์การตัดสินใจและกำหนดนโยบาย การพัฒนาทุกระดับ (ประเทศ ภารกิจ และพื้นที่) ซึ่งได้กำหนดยุทธศาสตร์การพัฒนาระบบสถิติของประเทศไทยไว้ ๕ ยุทธศาสตร์ ดังนี้

- ยุทธศาสตร์ที่ ๑ การพัฒนาระบบสถิติของประเทศเพื่อการวางแผนและติดตามผลการพัฒนา
ระดับประเทศและระดับจังหวัด/กลุ่มจังหวัด
- ยุทธศาสตร์ที่ ๒ การบูรณาการสถิติจากข้อมูลการบริหารงานและสถิติจากการสำรวจและการ
เชื่อมโยงสถิติ
- ยุทธศาสตร์ที่ ๓ การพัฒนาคุณภาพสถิติให้ได้มาตรฐานสากล
- ยุทธศาสตร์ที่ ๔ การให้บริการสถิติที่สะดวกต่อการเข้าถึง เข้าใจ และใช้ประโยชน์
- ยุทธศาสตร์ที่ ๕ การเสริมสร้างความเข้มแข็งของหน่วยสถิติและการพัฒนาสมรรถนะบุคลากร
ภาครัฐในด้านสถิติและเทคโนโลยีสารสนเทศ

อย่างไรก็ตาม แม้หน่วยงานต่าง ๆ ผลิตสถิติจำนวนมากเพื่อตอบสนองการใช้ประโยชน์หลากหลาย
วัตถุประสงค์ แต่แผนแม่บทระบบสถิติฯ จะครอบคลุมการบริหารจัดการเฉพาะ “สถิติทางการ” ซึ่งเป็นสถิติที่มี
ความสำคัญจำเป็นต่อการกำหนดนโยบายและติดตามสถานการณ์การพัฒนาระดับชาติ ระดับภารกิจ และระดับพื้นที่
เท่านั้น โดยคณะกรรมการสถิติรายสาขา และพื้นที่จะทำหน้าที่เป็นกลไกสำคัญในการบริหารจัดการสถิติแต่ละ
สาขา และพื้นที่ ภายใต้กรอบนโยบายและยุทธศาสตร์การพัฒนาระบบสถิติของประเทศ และรายงานความก้าวหน้า
และปัญหาอุปสรรคต่อคณะกรรมการจัดระบบสถิติประเทศไทย ๓ ด้าน (ด้านสังคม ด้านเศรษฐกิจ และด้าน
ทรัพยากรธรรมชาติและสิ่งแวดล้อม)

สำหรับการพัฒนาระบบสถิติในระดับพื้นที่ เป็นการพัฒนาต่อยอดและขยายชุดข้อมูลเพื่อสนับสนุน
การตัดสินใจจากประเด็นยุทธศาสตร์การพัฒนาจังหวัด ๓ ด้าน คือ ด้านสังคม ด้านเศรษฐกิจ และด้าน
ทรัพยากรธรรมชาติและสิ่งแวดล้อม รวมทั้งชุดข้อมูลที่มีความเชื่อมโยงกับตัวชี้วัดการพัฒนาจังหวัดและภาคที่
สอดคล้องกับร่างยุทธศาสตร์ชาติ ระยะ ๒๐ ปี และแผนพัฒนาเศรษฐกิจและสังคมแห่งชาติ ฉบับที่ ๑๒ (พ.ศ. ๒๕๖๐-
๒๕๖๔) โดยการบูรณาการภารกิจระดับพื้นที่ (Area Base) ภารกิจของหน่วยงาน (Function Base) และภารกิจตาม
นโยบายของรัฐบาล (Agenda Base) ซึ่งจะนำไปสู่การขับเคลื่อนประเทศบนฐานข้อมูลที่มีอยู่จริง เกิดธรรมาภิบาลใน
การเข้าถึงข้อมูลเชิงยุทธศาสตร์ของประชาชน และก่อให้เกิดการใช้งบประมาณในการพัฒนาพื้นที่อย่างมีประสิทธิภาพ
รวมทั้งเกิดประสิทธิผลต่อการพัฒนาประเทศโดยรวม ซึ่งมีความจำเป็นต้องมีการพัฒนาเสริมสร้างศักยภาพของ
บุคลากรในด้านสถิติและสารสนเทศการจัดทำยุทธศาสตร์จังหวัด การนำข้อมูลสถิติไปใช้ประโยชน์ และการบริหาร
จัดการอย่างมีส่วนร่วมในระดับจังหวัด/ภาค เพื่อให้เกิดการผลิตและการใช้ข้อมูลสนับสนุนการตัดสินใจอย่างเป็น
ระบบและเป็นประโยชน์ในการพัฒนาพื้นที่อย่างต่อเนื่อง

ดังนั้น จึงได้จัดทำแผนพัฒนาสถิติระดับพื้นที่ จังหวัดศรีสะเกษ โดยการศึกษาประเด็นยุทธศาสตร์
ของจังหวัด เพื่อจัดทำผังสถิติทางการของข้อมูลที่สำคัญ จำเป็น และเพียงพอต่อการตัดสินใจในระดับพื้นที่ รวมทั้งมี
ความสอดคล้องกับตัวชี้วัดการพัฒนาจังหวัดที่สอดคล้องกับแผนพัฒนาเศรษฐกิจและสังคมแห่งชาติ ฉบับที่ ๑๒
(พ.ศ. ๒๕๖๐-๒๕๖๔) และร่างยุทธศาสตร์ชาติ ระยะ ๒๐ ปี ผ่านกลไกของคณะกรรมการสถิติระดับจังหวัด เพื่อให้มีชุด
ข้อมูลสถิติและสารสนเทศในการสนับสนุนยุทธศาสตร์ของจังหวัด พร้อมนำเสนอแนวทาง การพัฒนาการเก็บข้อมูล
สำคัญในการพัฒนาพื้นที่ต่อไป

๑.๒ วัตถุประสงค์ของการจัดทำแผนพัฒนาสถิติระดับพื้นที่ จังหวัดศรีสะเกษ

๑.๒.๑ เพื่อศึกษาประเด็นยุทธศาสตร์ตามแผนพัฒนาจังหวัด แผนพัฒนาเศรษฐกิจและสังคมแห่งชาติ ฉบับที่ ๑๒ (พ.ศ. ๒๕๖๐-๒๕๖๔) และร่างยุทธศาสตร์ชาติ ระยะ ๒๐ ปี พร้อมทั้งกำหนดหน่วยงานที่จะต้องรับผิดชอบในการจัดทำข้อมูลที่ยังไม่มีหน่วยงานใดดำเนินการ และเชื่อมโยง/บูรณาการข้อมูลในระดับพื้นที่

๑.๒.๒ เพื่อจัดทำชุดข้อมูลสถิติและสารสนเทศ (ผังสถิติทางการระดับจังหวัด) ที่สนับสนุนยุทธศาสตร์จังหวัด และจัดทำแผนพัฒนาสถิติระดับพื้นที่ที่สอดคล้องกับตัวชี้วัดแผนพัฒนาจังหวัด และแผนพัฒนาเศรษฐกิจและสังคมแห่งชาติ ฉบับที่ ๑๒ (พ.ศ.๒๕๖๐- ๒๕๖๔) และร่างยุทธศาสตร์ชาติ ระยะ ๒๐ ปี

๑.๒.๓ เพื่อส่งเสริมการเข้าถึง เข้าใจ และใช้ประโยชน์ของข้อมูลสถิติและสารสนเทศร่วมกัน

๑.๒.๔ เพื่อสร้างเครือข่ายการทำงานและสร้างความร่วมมือของหน่วยงานจัดเก็บข้อมูลในระดับพื้นที่

๑.๒.๕ เพื่อพัฒนาบุคลากรด้านสถิติของหน่วยงานที่เกี่ยวข้อง ให้มีความเป็นมืออาชีพด้านข้อมูลสถิติและสารสนเทศ ที่สนับสนุนยุทธศาสตร์ในระดับพื้นที่ และมีความรู้ความเข้าใจในกระบวนการนำแผนพัฒนาสถิติระดับพื้นที่เข้าเป็นส่วนหนึ่งของแผนพัฒนาจังหวัด และแผนปฏิบัติการประจำปีของจังหวัด

๑.๓ แนวทางการจัดทำแผนพัฒนาสถิติระดับพื้นที่ จังหวัดศรีสะเกษ

การจัดทำแผนพัฒนาสถิติระดับพื้นที่ จังหวัดศรีสะเกษ ครั้งนี้ มีแนวทางการดำเนินการ ดังนี้

๑.๓.๑ ศึกษาประเด็นยุทธศาสตร์ตามแผนพัฒนาจังหวัดศรีสะเกษ (พ.ศ.๒๕๖๑-๒๕๖๔) แผนพัฒนาเศรษฐกิจและสังคมแห่งชาติ ฉบับที่ ๑๒ (พ.ศ. ๒๕๖๐-๒๕๖๔) และร่างยุทธศาสตร์ชาติ ระยะ ๒๐ ปี

๑.๓.๒ ปรับปรุงภารกิจและองค์ประกอบของคณะกรรมการสถิติระดับจังหวัดให้สอดคล้องกับการจัดทำแผนพัฒนาสถิติระดับพื้นที่ และการปฏิรูประบบสถิติ

๑.๓.๓ จัดทำผังรายการข้อมูลสถิติพื้นฐาน ประกอบด้วย ด้านสังคม ด้านเศรษฐกิจ ด้านทรัพยากรธรรมชาติและสิ่งแวดล้อม พร้อมทั้งจัดทำผังรายการข้อมูลสถิติ ตัวชี้วัด ตามประเด็นยุทธศาสตร์ในแผนพัฒนาจังหวัด (พ.ศ.๒๕๖๑-๒๕๖๔)

๑.๓.๔ ประชุมคณะกรรมการสถิติระดับจังหวัด/หรือผู้ที่เกี่ยวข้องกับการจัดทำ (ร่าง) แผนพัฒนาสถิติระดับพื้นที่ จังหวัดศรีสะเกษ เพื่อนำเสนอและขอมติเห็นชอบในเรื่องต่าง ๆ ดังนี้

- (ร่าง) แผนพัฒนาสถิติระดับพื้นที่ จังหวัดศรีสะเกษ
- ผังรายการข้อมูลสถิติพื้นฐาน ทั้ง ๓ ด้าน
- ผังรายการข้อมูลสถิติที่สนับสนุนประเด็นยุทธศาสตร์จังหวัด

๑.๓.๕ จัดทำแผนพัฒนาสถิติระดับพื้นที่ จังหวัดศรีสะเกษ รวบรวมข้อมูลตามผังรายการข้อมูลสถิติที่แสดงชื่อยุทธศาสตร์ ประเด็นยุทธศาสตร์ ตัวชี้วัด รายการสถิติ สถานะข้อมูล วิธีการเก็บรวบรวมข้อมูล หน่วยวัด ความถี่ของข้อมูล ระดับการนำเสนอ และหน่วยงานผู้รับผิดชอบ ทั้งนี้รายการสถิติในผังสถิติทางการบางรายการอาจจะยังไม่มีการผลิต หรือขาดหน่วยงานที่รับผิดชอบในปัจจุบัน ซึ่งจะต้องได้รับการพิจารณาเป็นส่วนหนึ่งของยุทธศาสตร์การพัฒนาในลำดับต่อไป

๑.๓.๖ เผยแพร่แผนพัฒนาสถิติระดับพื้นที่ จังหวัดศรีสะเกษ และนำเสนอต่อคณะกรรมการจัดทำแผนพัฒนาจังหวัด และแผนปฏิบัติการประจำปีของจังหวัด พร้อมทั้งนำเสนอข้อมูลสถิติที่สนับสนุนแผนพัฒนาจังหวัด เช่น แผนพัฒนาคุณภาพชีวิตคนพิการจังหวัด แผนยุทธศาสตร์ผู้สูงอายุจังหวัด เป็นต้น

๑.๓.๗ ติดตาม ประเมินผล และข้อเสนอแนะการพัฒนาการจัดเก็บข้อมูลและเสนอแผนการพัฒนาในอนาคต

บทที่ ๒

ประเด็นยุทธศาสตร์การพัฒนา

ในบทนี้ประกอบด้วยเนื้อหา ๒ ส่วน คือ ส่วนที่หนึ่ง (หัวข้อ ๒.๑) เป็นการศึกษาข้อมูลพื้นฐานในด้านต่างๆ ที่สำคัญของจังหวัด ส่วนที่สอง (ครอบคลุมเนื้อหาหัวข้อ ๒.๒-๒.๓) เป็นการวิเคราะห์ความสอดคล้องเชื่อมโยงประเด็นยุทธศาสตร์การพัฒนาจังหวัด และตัวชี้วัดการพัฒนาตามประเด็นยุทธศาสตร์ที่สำคัญ กับแผนพัฒนาเศรษฐกิจและสังคมแห่งชาติ ฉบับที่ ๑๒ (พ.ศ. ๒๕๖๐-๒๕๖๔)

๒.๑ ข้อมูลพื้นฐานจังหวัด

จังหวัดศรีสะเกษเดิมชื่อเมืองขุขันธ์เป็นเมืองที่มีประวัติความเป็นมายาวนาน เคยเป็นชุมชนที่มีอารยธรรมรุ่งเรืองมานับพันปีนับแต่สมัยขอมเรืองอำนาจและมีชนเผ่าต่างๆ อพยพมาตั้งรกรากในบริเวณนี้ได้แก่ พวก ส่วย ลาว เขมร และเยอ ศรีสะเกษเดิมตั้งอยู่ที่บริเวณบ้านปราสาทสี่เหลี่ยมดงลำดวน ตำบลดงใหญ่ อำเภอวังหิน ในปัจจุบันได้รับการยกฐานะขึ้นเป็นเมืองเมื่อ พ.ศ. ๒๓๐๒ สมัยกรุงศรีอยุธยา โดยมีหลวงแก้วสุวรรณ ซึ่งได้รับบรรดาศักดิ์เป็นพระยาไกรภักดีเป็นเจ้าเมืองคนแรก ล่วงถึงรัชกาลที่ ๕ ได้ย้ายเมือง ขุขันธ์เดิมมาอยู่ที่บ้านเมืองเก่า ตำบลเมืองเหนือ อำเภอเมืองศรีสะเกษ ในปัจจุบัน แต่ยังคงใช้ชื่อว่าเมืองขุขันธ์จนถึง พ.ศ. ๒๔๘๑ จึงเป็นจังหวัดศรีสะเกษ

๒.๑.๑ ลักษณะทางกายภาพ

จังหวัดศรีสะเกษ ตั้งอยู่ทางตอนล่างภาคตะวันออกเฉียงเหนือของประเทศไทย โดยตั้งอยู่ระหว่างเส้นรุ้งที่ ๑๔ - ๑๕ องศาเหนือ และเส้นแวงที่ ๑๐๔ - ๑๐๕ องศาตะวันออก อยู่สูงจากระดับน้ำทะเลประมาณ ๖๖๒.๖ ฟุต ห่างจากกรุงเทพมหานคร ๕๗๑ กิโลเมตรโดยทางรถยนต์และ ๕๑๕ กิโลเมตรโดยทางรถไฟ มีเนื้อที่ทั้งสิ้น ๘,๘๓๙.๙๗๖ ตารางกิโลเมตร หรือ ๕,๕๒๔,๘๘๕ ไร่ มีอาณาเขตติดต่อดังนี้

ทิศเหนือ	ติดจังหวัดร้อยเอ็ดและจังหวัดยโสธร
ทิศใต้	ติดราชอาณาจักรกัมพูชาโดยมีเทือกเขาดงรัก เป็นแนวกันเขตแดน
ทิศตะวันออก	ติดจังหวัดอุบลราชธานี
ทิศตะวันตก	ติดจังหวัดสุรินทร์

พื้นที่ส่วนใหญ่ของจังหวัดศรีสะเกษเป็นที่ราบสูงสลับกับทุ่งนา มีภูเขาและป่าไม้อยู่ทางภาคใต้ของจังหวัดและพื้นที่จะค่อยๆ ลาดลงสู่ทิศเหนือและทิศตะวันตกซึ่งเต็มไปด้วยห้วยหนอง คลอง บึง ต่างๆ ตลอดระยะทาง ที่ลำน้ำชีและลำมูลไหลผ่าน นอกจากนี้ยังมีทุ่งหญ้า ซึ่งเหมาะสมสำหรับเลี้ยงสัตว์อยู่ทางตอนเหนือของจังหวัด มียอดเขาสูงที่สุดของจังหวัดคือยอดเขาพนมตาเหมือนในเขตอำเภอ ขุนหาญ อยู่สูงจากระดับน้ำทะเล ๖๗๓ เมตร และมีแนวชายแดนติดกับราชอาณาจักรกัมพูชา รวม ๑๒๗ กิโลเมตร (อ.กันทรลักษณ์ ๗๖ กม. อ.ขุนหาญ ๑๘ กม. และ อ.ภูสิงห์ ๓๓ กม.)

ลักษณะภูมิอากาศโดยทั่วไปของจังหวัดศรีสะเกษ มีอากาศร้อนจัดในฤดูร้อนและค่อนข้างหนาวจัดในฤดูหนาวส่วนฤดูฝนจะมีฝนตกหนักในเดือนกันยายน โดยเฉลี่ยแล้วในปีหนึ่งๆ จะมีฝนตก ๑๐๐ วัน

๒.๑.๒ ข้อมูลการปกครองของจังหวัด/จำนวนประชากร

จังหวัดศรีสะเกษแบ่งการปกครองออกเป็น ๒๒ อำเภอ ๒๐๔ ตำบล ๒,๖๓๓ หมู่บ้าน โดยมีอำเภอ ดังนี้ อำเภอเมืองศรีสะเกษ อำเภอยางชุมน้อย อำเภอกันทรารมย์ อำเภอกันทรลักษณ์ อำเภอขุขันธ์ อำเภอไพรบึง อำเภอปรังค์ภู อำเภอขุนหาญ อำเภอราศีไศล อำเภออุทุมพรพิสัย อำเภอ빙บุรพ์ อำเภอห้วยทับทัน อำเภอโนนคูณ อำเภอศรีรัตนะ อำเภอน้ำเกลี้ยง อำเภอวังหิน อำเภอภูสิงห์ อำเภอเมืองจันทร์ อำเภอเบญจลักษณ์ อำเภอพยุห์ อำเภอโพธิ์ศรีสุวรรณ และอำเภอศีลาลาด การปกครองส่วนท้องถิ่น ประกอบด้วย องค์การบริหารส่วนจังหวัด ๑ แห่ง เทศบาลเมือง ๒ แห่ง เทศบาลตำบล ๓๕ แห่ง และองค์การบริหารส่วนตำบล ๑๗๕ แห่ง

ตารางที่ ๑ แสดงเขตการปกครอง จำแนกเป็นรายอำเภอจังหวัดศรีสะเกษ

อำเภอ	เนื้อที่ ตร. กม.	ที่ว่าการ อำเภอห่าง จากศาลากลาง จังหวัด (กม.)	จำนวน			
			ตำบล	หมู่บ้าน	เทศบาล/เมือง/ ตำบล	อบต.
อำเภอมืองศรีสะเกษ	๕๗๖.๓๐๖	-	๑๖	๑๖๓	๒	๑๕
อำเภอยางชุมน้อย	๒๐๙.๕๕๔	๒๐	๗	๘๐	๑	๖
อำเภอกันทรารมย์	๖๖๔.๒๑๐	๒๖	๑๖	๑๗๕	๑	๑๖
อำเภอกันทรลักษ์	๑๒๓๗.๗๑๑	๖๓	๒๐	๒๗๙	๓	๑๘
อำเภออุษันธุ์	๙๑๔.๓๐๖	๕๐	๒๒	๒๗๖	๒	๒๑
อำเภอไพรบึง	๒๔๘.๘๔๕	๔๒	๖	๘๐	๒	๕
อำเภอราษีไศล	๒๒๒.๒๒๒	๖๐	๑๑	๑๑๑	๑	๑๐

ตารางที่ ๑ แสดงเขตการปกครอง จำแนกเป็นรายอำเภอจังหวัดศรีสะเกษ (ต่อ)

อำเภอ	เนื้อที่ ตร. กม.	ที่ว่าการ อำเภอห่าง จากศาลากลาง จังหวัด (กม.)	จำนวน			
			ตำบล	หมู่บ้าน	เทศบาลนคร/ เมือง/ตำบล	อบต.
อำเภอเบญจลักษ์	๓๓๐.๒๐๐	๖๕	๕	๖๗	-	๕
อำเภอราชไศล	๔๙๘.๘๐๖	๔๓	๑๓	๑๙๐	๓	๑๑
อำเภออุทุมพรพิสัย	๕๐๖.๖๑๓	๒๗	๑๙	๒๓๒	๕	๑๕
อำเภอบึงบูรพ์	๔๙.๕๘๒	๔๒	๒	๒๕	๑	๑
อำเภอห้วยทับทัน	๑๙๔.๕๘๖	๔๔	๖	๘๑	๒	๕

อำเภอโนนคูณ	๒๕๖.๘๕๓	๖๐	๕	๘๐	-	๕
อำเภอศรีรัตน	๒๓๖.๖๔๘	๓๘	๗	๙๐	๑	๗
อำเภอน้ำเกลี้ยง	๒๕๗.๘๒๖	๔๓	๖	๗๕	-	๖
อำเภอวังหิน	๒๓๗.๖๑๙	๒๘	๘	๑๒๖	๒	๖
อำเภอภูสิงห์	๙๔๐.๑๐๕	๗๕	๗	๘๖	-	๗
อำเภอเมืองจันทร์	๙๕.๘๓๘	๔๐	๓	๕๒	๒	๑
อำเภอพยุห์	๒๒๕.๔๕๐	๒๒	๕	๖๖	๑	๕
อำเภอโพธิ์ศรีสุวรรณ	๑๑๒.๔๒๐	๓๓	๕	๘๐	๒	๓
อำเภอศิลาลาด	๑๓๗.๘๖๔	๖๒	๔	๔๔	-	๔
รวม			๒๐๔	๒,๖๓๓	๓๗	๑๗๙

ที่มา: ที่ทำการปกครองจังหวัดศรีสะเกษ

จากข้อมูลสำนักทะเบียน กรมการปกครอง กระทรวงมหาดไทย พ.ศ. ๒๕๕๙ จังหวัดศรีสะเกษมีจำนวนประชากรจำนวนทั้งสิ้น ๑,๔๗๐,๓๔๑ คน เป็นชาย ๗๓๔,๔๕๗ คน เป็นหญิง ๗๓๕,๘๘๔ คน โดยอำเภอที่มีประชากรอาศัยอยู่มากที่สุด ๕ ลำดับ ได้แก่ อำเภอกันทรลักษณ์ อำเภอขุขันธ์ อำเภอเมืองศรีสะเกษ อำเภอขุนหาญ อำเภออุทุมพรพิสัย อำเภอกันทรมธู

ตารางที่ ๒ จำนวนประชากรจังหวัดศรีสะเกษ จำแนกตามอำเภอ และเพศ

อำเภอ	ประชากร (คน)			ร้อยละ	ความหนาแน่น (คน/ตร.กม.)
	ชาย	หญิง	รวม		
อำเภอเมืองศรีสะเกษ	๖๗,๗๗๐	๗๑,๕๗๗	๑๓๙,๓๔๗	๙.๐	๒๔๑.๗๗
อำเภอยางชุมน้อย	๑๘,๖๔๖	๑๘,๒๓๓	๓๖,๘๗๙	๓.๐	๑๗๕.๙๙

ตารางที่ ๒ จำนวนประชากรจังหวัดศรีสะเกษ จำแนกตามอำเภอ และเพศ (ต่อ)

อำเภอ	ประชากร (คน)			ร้อยละ	ความหนาแน่น (คน/ตร.กม.)
	ชาย	หญิง	รวม		
อำเภอกันทรามรย์	๔๙,๙๙๖	๕๐,๑๖๘	๑๐๐,๑๖๔	๗.๐	๑๕๐.๘
อำเภอกันทรลักษณ์	๑๐๐,๘๙๙	๑๐๐,๖๓๔	๒๐๑,๕๓๓	๑๔.๐	๑๖๒.๘๓
อำเภอขุขันธ์	๗๕,๓๓๐	๗๕,๗๖๔	๑๕๑,๐๙๔	๑๐.๐	๑๖๕.๒๖
อำเภอไพรบึง	๒๔,๑๒๒	๒๔,๒๐๙	๔๘,๓๓๑	๓.๐	๑๙๔.๒๒
อำเภอปรังค์กู	๓๓,๙๒๖	๓๔,๑๐๑	๖๘,๐๒๗	๕.๐	๒๓๘.๒๙
อำเภอขุนหาญ	๕๓,๗๓๓	๕๓,๙๑๒	๑๐๗,๖๔๕	๗.๐	๑๔๘.๘๘
อำเภอรามไศล	๔๐,๔๒๘	๔๐,๔๖๙	๘๐,๘๙๗	๖.๐	๑๖๒.๑๘
อำเภออุทุมพรพิสัย	๕๓,๔๒๐	๕๓,๗๙๗	๑๐๗,๒๑๗	๗.๐	๒๖๓.๖๘
อำเภอบึงบูรพ์	๕,๓๓๒	๕,๓๘๗	๑๐,๗๑๙	๑.๐	๒๑๖.๑๙
อำเภอห้วยทับทัน	๒๑,๔๒๒	๒๐,๙๑๑	๔๒,๓๓๓	๓.๐	๒๑๗.๕๕
อำเภอโนนคูณ	๑๙,๘๖๓	๑๙,๕๗๑	๓๙,๔๓๔	๓.๐	๑๕๓.๕๓
อำเภอศรีรัตน	๒๖,๔๙๖	๒๖,๖๓๔	๕๓,๑๓๐	๔.๐	๒๒๔.๕๑
อำเภอน้ำเกลี้ยง	๒๒,๓๙๖	๒๑,๗๙๒	๔๔,๑๘๘	๓.๐	๑๗๑.๓๙

อำเภอวังหิน	๒๕,๒๕๐	๒๔,๖๗๔	๔๙,๙๒๔	๓.๐	๒๑๐.๑
อำเภอภูสิงห์	๒๗,๓๒๑	๒๖,๖๓๘	๕๓,๙๕๙	๔.๐	๕๗.๔
อำเภอเมืองจันทร์	๙,๑๑๑	๘,๙๒๕	๑๘,๐๓๖	๑.๐	๑๘๘.๑๙
อำเภอเบญจลักษ์	๑๘,๖๙๘	๑๘,๓๓๑	๓๗,๐๒๙	๓.๐	๑๑๒.๑๔
อำเภอพยุห์	๑๘,๐๐๔	๑๘,๒๒๕	๓๖,๒๒๙	๒.๐	๑๖๐.๗
อำเภอโพธิ์ศรีสุวรรณ	๑๒,๐๔๓	๑๑,๙๒๙	๒๓,๙๗๒	๒.๐	๒๓๑.๒๔
อำเภอศีลาขันธ์	๑๐,๒๕๑	๑๐,๐๐๓	๒๐,๒๕๔	๑.๐	๑๔๖.๙๑
รวม	๗๓๔,๔๕๗	๗๓๕,๘๘๔	๑,๔๗๐,๓๔๑	๑๐๐.๐	๑๖๖.๓๓

ที่มา : กรมปศุสัตว์ กระทรวงมหาดไทย

๒.๑.๓ ข้อมูลด้านเศรษฐกิจ

จากข้อมูลของสำนักงานคณะกรรมการพัฒนาการเศรษฐกิจและสังคมแห่งชาติในปี พ.ศ. ๒๕๕๘ จังหวัดศรีสะเกษมีมูลค่าผลิตภัณฑ์จังหวัด (GPP) ณ ราคาประจำปี ๕๘,๔๐๗ ล้านบาท มูลค่าผลิตภัณฑ์จังหวัดเฉลี่ยต่อคน (Per Capita GPP) ๕๖,๑๓๗ บาท เป็นลำดับที่ ๑๔ ของภาคตะวันออกเฉียงเหนือ และเป็นลำดับที่ ๗๐ ของประเทศ

ตารางที่ ๓ ผลิตภัณฑ์มวลรวมจังหวัด ณ ราคาประจำปี จำแนกตามสาขาการผลิต พ.ศ. ๒๕๕๖ - ๒๕๕๘

สาขาการผลิต	มูลค่า (ล้านบาท)		
	พ.ศ. ๒๕๕๖	พ.ศ. ๒๕๕๗	พ.ศ. ๒๕๕๘
ภาคเกษตร	๒๒,๖๑๓	๑๘,๗๐๐	๑๖,๒๒๒
เกษตรกรรม การล่าสัตว์ และการป่าไม้	๒๒,๒๙๒	๑๘,๓๘๓	๑๕,๘๘๖
การประมง	๓๒๐	๓๑๗	๓๓๖
ภาคนอกเกษตร	๔๒,๕๐๑	๔๑,๐๔๑	๔๒,๑๘๖
การทำเหมืองแร่และเหมืองหิน	๑๓๕	๑๓๗	๑๓๐
อุตสาหกรรม	๒,๗๓๙	๑,๗๔๗	๒,๐๑๔
การไฟฟ้า แก๊ส และการประปา	๘๒๙	๘๙๗	๙๑๓
การก่อสร้าง	๒,๓๓๘	๒,๗๐๘	๒,๓๔๔
การขายส่ง - การขายปลีก การซ่อมแซมยานยนต์			
จักรยานยนต์ ของใช้ส่วนบุคคลและของใช้ครัวเรือน	๖,๑๔๔	๖,๐๘๑	๖,๓๕๖
โรงแรม และภัตตาคาร	๒,๖๘๒	๒,๘๐๐	๒,๙๖๗
การขนส่ง สถานที่เก็บสินค้า และการคมนาคม	๑,๑๗๗	๑,๑๕๑	๑,๒๑๙
ตัวกลางทางการเงิน	๓,๘๗๒	๔,๔๗๗	๔,๙๘๓
บริการด้านอสังหาริมทรัพย์ การให้เช่าและบริการทางธุรกิจ	๓,๔๓๐	๒,๒๐๘	๒,๓๐๕
การบริหารราชการแผ่นดิน และการป้องกันประเทศ			
รวมทั้งการประกันสังคมภาคบังคับ	๓,๓๕๒	๒,๓๘๔	๓,๒๗๕

การศึกษา	๑๓,๐๖๒	๑๓,๕๘๒	๑๒,๖๓๑
การบริการด้านสุขภาพ และงานสังคมสงเคราะห์	๑,๔๓๓	๑,๕๘๕	๑,๗๔๙
การให้บริการชุมชน สังคม และบริการส่วนบุคคลอื่นๆ	๑,๐๗๘	๑,๐๖๑	๑,๐๕๙
ลูกจ้างในครัวเรือนส่วนบุคคล	๒๓๒	๒๒๓	๒๔๓
ผลิตภัณฑ์มวลรวมจังหวัด (Gross Provincial Products)	๖๕,๑๑๔	๕๗,๒๓๒	๕๘,๔๐๗
ผลิตภัณฑ์จังหวัดเฉลี่ยต่อบุคคล (GPP Per Capita, Baht)	๖๒,๑๗๑	๕๗,๒๓๒	๕๖,๑๓๗
จำนวนประชากร (๑,๐๐๐ คน)	๑,๐๔๗	๑,๐๔๔	๑,๐๔๐

ที่มา: สำนักงานคณะกรรมการพัฒนาการเศรษฐกิจและสังคมแห่งชาติ

๒.๑.๔ ข้อมูลทางสังคม

การศึกษาในปีการศึกษา ๒๕๕๙ จังหวัดศรีสะเกษ มีจำนวนโรงเรียน ๑,๐๐๖ แห่ง มีห้องเรียน ๑,๐๐๓ ห้อง มีครูจำนวน ๑๑,๕๙๑ คน นักเรียน ๓๐๗,๘๙๘ คน

ตารางที่ ๔ จำนวนสถานศึกษา นักเรียน ครู และห้องเรียน อัตราส่วนนักเรียนต่อครูและอัตราส่วนนักเรียนต่อห้องเรียน จำแนกตามสังกัด ปีการศึกษา ๒๕๕๙

ลำดับ	สังกัด/ประเภทสถานศึกษา	จำนวน				อัตราส่วน	
		สถานศึกษา (แห่ง)	ห้องเรียน (ห้อง)	ครู (คน)	นักเรียน (คน)	นร.: ครู	นร.: ห้อง
๑	สำนักงานคณะกรรมการการศึกษาขั้นพื้นฐาน	๙๑๕	๙,๙๐๖	๑๐,๖๐๘	๑๗๗,๙๓๐	๒.๑	๒.๙
๒	สำนักบริหารงานคณะกรรมการส่งเสริมการศึกษาเอกชน	๒๘	๙๗	๙๘๓	-	๘.๙	๘.๙
๓	กรมส่งเสริมการปกครองท้องถิ่น	๕๒	-	-	-	๖.๑	๖.๑
๔	อื่น ๆ ^{๑/}	๑๑	-	-	-	-	-
รวม		๑,๐๐๖	๑,๐๐๓	๑๑,๕๙๑	๑๗๗,๙๓๐	๑๕.๔	๑๗.๘

ที่มา สำนักงานเขตพื้นที่การศึกษาประถมศึกษาศรีสะเกษ เขต๑ - ๔

การสาธารณสุข ในปี ๒๕๕๙ จังหวัดศรีสะเกษ มีโรงพยาบาลทั้งสิ้น ๒๐ แห่ง (รัฐบาล ๑๙ แห่ง เอกชน ๑ แห่ง) โรงพยาบาลส่งเสริมสุขภาพตำบล ๒๕๔ แห่ง ศูนย์บริการสาธารณสุข ๕ แห่ง คลินิกทุกประเภท ๒๑๒ แห่ง แพทย์ ๒๐๓ คน พยาบาล ๑,๗๕๕ คน ทันตแพทย์ ๗๓ คน โดมมีอัตราส่วนแพทย์ ๑ คนต่อประชากร ๗,๒๔๓ คน พยาบาล ๑ คนต่อประชากร ๘๓๘ คน

ตารางที่ ๕ จำนวนสถานพยาบาล แพทย์ พยาบาล อัตราส่วนประชากรต่อแพทย์และอัตราส่วนประชากรต่อเตียง จำแนกเป็นรายอำเภอ ปี ๒๕๕๙

ลำดับ	อำเภอ	จำนวน				อัตราส่วน	
		สถาน พยาบาล (แห่ง)	แพทย์ (คน)	พยาบาล (คน)	ทันต แพทย์ (คน)	ประชากร : แพทย์	ประชากร: พยาบาล
๑	อำเภอเมืองศรีสะเกษ	๖๑	๙๑	๕๖๓	๑๐	๑,๕๓๑	๒๔๘
๒	อำเภอยางชุมน้อย	๑๓	๓	๕๔	๒	๑๒,๒๙๓	๖๘๓
๓	อำเภอกันทรารมย์	๑๐	๙	๙๗	๕	๑๑,๑๒๙	๑,๐๓๓
๔	อำเภอกันทรลักษ์	๓๙	๑๘	๑๕๗	๙	๑๑,๑๙๖	๑,๒๘๔
๕	อำเภอขุขันธ์	๒๕	๑๐	๑๒๑	๖	๑๕,๑๐๙	๑,๒๔๙
๖	อำเภอไพรบึง	๔	๓	๔๗	๒	๑๖,๑๑๐	๑,๐๒๘
๗	อำเภอปรางค์กู่	๕	๕	๕๘	๒	๑๓,๖๐๕	๑,๑๗๓
๘	อำเภอขุนหาญ	๙	๙	๙๑	๖	๑๑,๙๖๑	๑,๑๘๓
๙	อำเภอรามัน	๗	๙	๘๔	๕	๘,๙๘๙	๙๖๓
๑๐	อำเภออุทุมพรพิสัย	๖	๑๓	๑๑๓	๖	๘,๒๔๗	๙๔๙
๑๑	อำเภอวังบูรพา	๐	๑	๓๐	๒	๑๐,๗๑๙	๓๕๗
๑๒	อำเภอห้วยทับทัน	๓	๓	๓๔	๒	๑๔,๑๑๑	๑,๒๔๕
๑๓	อำเภอโนนคูณ	๑	๓	๓๙	๒	๑๓,๑๔๕	๑,๐๑๑
๑๔	อำเภอศรีรัตนะ	๓	๕	๔๓	๒	๑๐,๖๒๖	๑,๒๓๖
๑๕	อำเภอน้ำเกลี้ยง	๑	๓	๓๘	๒	๑๔,๗๒๙	๑,๑๖๓
๑๖	อำเภอวังหิน	๑	๔	๕๑	๑	๑๒,๔๘๑	๙๗๙
๑๗	อำเภอภูสิงห์	๖	๔	๔๙	๒	๑๓,๔๙๐	๑,๑๐๑
๑๘	อำเภอเมืองจันทร์	๔	๓	๒๕	๑	๖,๐๑๒	๗๒๑
๑๙	อำเภอเบญจลักษ์	๖	๒	๒๖	๑	๑๘,๕๑๕	๑,๔๒๔
๒๐	อำเภอพยุห์	๒	๒	๑๔	๒	๑๘,๑๑๕	๒,๕๘๘
๒๑	อำเภอโพธิ์ศรีสุวรรณ	๔	๒	๑๖	๑	๑๑,๙๘๖	๑,๔๙๘
๒๒	อำเภอศีลาลาด	๒	๑	๕	๒	๒๐,๒๕๔	๔,๐๕๑
รวม		๒๑๒	๒๐๓	๑,๗๕๕	๗๓	๗,๒๔๓	๘๓๘

๒.๑.๕ ทรัพยากรธรรมชาติและสิ่งแวดล้อม

ทรัพยากรป่าไม้ ในจังหวัดศรีสะเกษ มีพื้นที่ป่าไม้ ๑,๓๖๖,๔๔๔ ไร่ แบ่งเป็นป่าสงวนแห่งชาติ ๒๕ แห่ง เนื้อที่ ๑,๒๗๔,๓๑๖ ไร่ และป่าไม้ถาวรเตรียมการสงวน ๔ แห่งเนื้อที่ ๙๒,๑๓๒ ไร่ เมื่อพิจารณาเฉพาะพื้นที่ป่าที่ยังคงสภาพสมบูรณ์มีจำนวน ๖๗๘,๙๑๑.๔๑ ไร่ หรือคิดเป็นร้อยละ ๑๒.๑๖ ของเนื้อที่จังหวัด

ตารางที่ ๖ จำนวนพื้นที่ป่าไม้ จำแนกตามประเภทของพื้นที่ป่า ปี ๒๕๕๙

ลำดับ	ประเภทของพื้นที่ป่า (ป่าสงวน/อุทยาน/วนอุทยาน/อื่นๆ)	พื้นที่ (ไร่)	ร้อยละ
๑	ป่าอนุรักษ์	๔๗๑,๘๗๕	๓๕.๐
๒	ป่าชุมชน	๓๖,๘๗๕	๓.๐
๓	ป่าเศรษฐกิจ	๘๑,๔๗๔	๖๐.๐

ที่มา: สำนักงานจัดการที่ดินป่าไม้ กรมป่าไม้ : โครงการจัดทำแผนบริหารจัดการและพัฒนาทรัพยากรน้ำแบบบูรณาการ

แหล่งน้ำพื้นที่ชลประทานและระบบชลประทาน แบ่งเป็น

-โครงการชลประทานขนาดกลางจำนวน ๑๖ แห่ง แห่งปริมาณเก็บกักน้ำ ๑๒๖.๕๒๒ ล้าน

ลูกบาศก์เมตร พื้นที่ชลประทาน ๙๓,๒๑๙ ไร่

-โครงการชลประทานขนาดใหญ่จำนวน ๒ แห่ง ได้แก่ ฝ่ายราชันีส์ไศล , ฝ่ายห้วยนา

มีพื้นที่รับน้ำฝน ๙๗,๔๕๙ ตารางกิโลเมตร ปริมาณกักเก็บน้ำ ๑๙๐.๖ ล้านลูกบาศก์เมตร มีพื้นที่รับประโยชน์ ๓๔,๔๒๐ ไร่ พื้นที่ใช้ประโยชน์ ๑๑๑,๔๒๐ ไร่

ตารางที่ ๗ แหล่งน้ำ จำแนกตามประเภทของแหล่งน้ำ ปี ๒๕๕๙

ลำดับ	ประเภทของแหล่งน้ำ	ความจุ (ล้าน ลบ.ม.)	ความจุที่ใช้งานได้ (ล้าน ลบ.ม.)
๑	ห้วยสำราญ	๑๒.๓๕๐	๗.๘๒๐
๒	ห้วยตึกขุ	๒๖.๒๐๐	๒๗.๑๓๖
๓	ห้วยศาลา	๓๗.๐๖๕	๒๔.๐๒๐
๔	ห้วยโตนด	๓.๘๐๐	๓.๕๘๓
๕	ห้วยโสน	๐.๖๘๐	๐.๖๓๐
๖	ห้วยคล้า	๓.๗๘๓	๓.๕๐๔
๗	ห้วยชัน	๒.๗๐๐	๑.๔๓๙
๘	ห้วยน้ำคำ	๑.๐๘๕	-
๙	ห้วยตาจู	๒๒.๒๗๘	๒๓.๒๗๒

ตารางที่ ๗ แหล่งน้ำ จำแนกตามประเภทของแหล่งน้ำ ปี ๒๕๕๙ (ต่อ)

ลำดับ	ประเภทของแหล่งน้ำ	ความจุ (ล้าน ลบ.ม.)	ความจุที่ใช้งานได้ (ล้าน ลบ.ม.)
๑๐	หนองสี	๓.๖๖๓	๔.๓๒๖
๑๑	ห้วยทา	๒๙.๕๘๒	๓๐.๐๖๒
๑๒	ห้วยตะแบง	๖.๘๗๕	๕.๔๔๔
๑๓	ห้วยด่านไธ	๘.๐๒๗	๗.๙๙๑
๑๔	ห้วยตามาย	๓๗.๒๙๐	๔๑.๗๑๗
๑๕	ห้วยขุน	๑๐.๐๒๓	๑๐.๒๐๒
๑๖	ห้วยน้ำเค็ม	๑.๐๗๐	๑.๑๑๓
๑๗	ฝายราศีไศล	๓,๒๕๔	๗๕
๑๘	ฝายห้วยนา	๙,๑๙๕	๑๑๕.๖๐
รวม		๑๒,๖๕๕.๔๗๑	๓๘๒.๘๕๙

ที่มา โครงการจัดทำแผนบริหารจัดการและพัฒนาทรัพยากรน้ำแบบบูรณาการจังหวัดศรีสะเกษ พ.ศ.๒๕๕๙

๒.๒ ประเด็นยุทธศาสตร์การพัฒนาจังหวัดและตัวชี้วัด

แผนพัฒนาจังหวัดศรีสะเกษ (พ.ศ. ๒๕๖๑-๒๕๖๔) มีวิสัยทัศน์ พันธกิจ เป้าประสงค์รวม และประเด็นยุทธศาสตร์ รวมทั้งตัวชี้วัดสำคัญที่เชื่อมโยงกับการพัฒนาประเทศตามแผนพัฒนาเศรษฐกิจและสังคมแห่งชาติ ฉบับที่ ๑๒ ดังนี้

แผนพัฒนาจังหวัดศรีสะเกษ

วิสัยทัศน์: “ดินแดนเกษตรปลอดภัย การค้าและการท่องเที่ยวครบวงจร”

พันธกิจ

๑. พัฒนาสินค้าเกษตร และการแปรรูปสินค้าทางการเกษตรของจังหวัด (การปศุสัตว์,การประมง, เกษตรอุตสาหกรรม,พืชเศรษฐกิจ และผลไม้) ให้มีคุณภาพ มีความปลอดภัยและได้มาตรฐาน มุ่งสู่การเป็น ตลาดสินค้าเกษตรอินทรีย์ สามารถแข่งขันได้ รวมทั้งสามารถลดต้นทุนภาคเกษตรให้กับเกษตรกร

๒. พัฒนาโครงสร้างพื้นฐานทางสังคม เสริมสร้างสังคมสุขภาวะ พัฒนาคนให้มีคุณภาพ ส่งเสริมการกีฬาสู่ความเป็นเลิศ ปฎิบัติการอนุรักษ์ ศิลปวัฒนธรรม วิถีชุมชน อัตลักษณ์ เชื่อมโยง กับขนบธรรมเนียมวัฒนธรรมประเพณี

๓. เสริมสร้างความสมดุล ความหลากหลาย และความมั่นคงของฐานทรัพยากรธรรมชาติ และคุณภาพสิ่งแวดล้อม และพลังงานทางเลือก

๔. เสริมสร้างความมั่นคงตามแนวชายแดน ความเป็นระเบียบ และความสงบเรียบร้อย ของบ้านเมือง และลดความเหลื่อมล้ำทางสังคม

๕. เสริมสร้างระบบบริหารจัดการภาครัฐโดยยึดหลักธรรมาภิบาล บนพื้นฐานความพึงพอใจสูงสุดของผู้บริการ

ประเด็นยุทธศาสตร์

๑.พัฒนาโครงสร้างพื้นฐาน และยกระดับสินค้าการเกษตร การค้าและการท่องเที่ยว ให้ได้มาตรฐานและแข่งขันได้

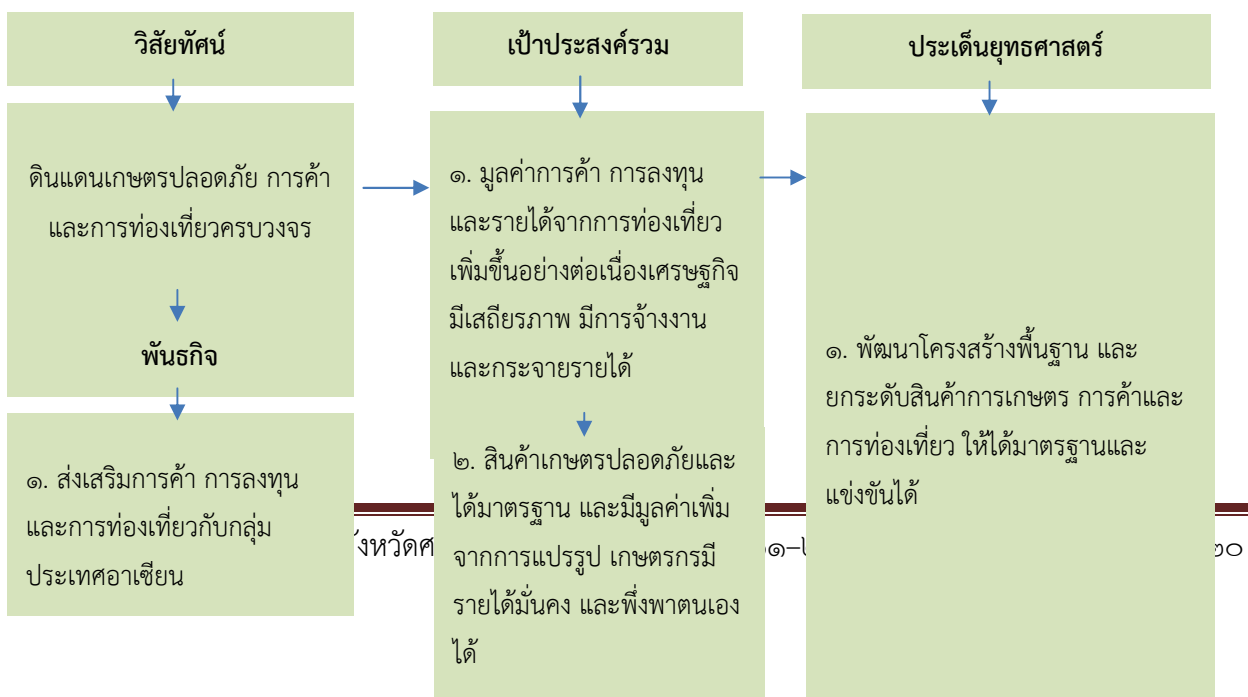
๒. พัฒนาคุณภาพชีวิตประชาชน และการทะนุบำรุงศาสนา ศิลปะและวัฒนธรรม

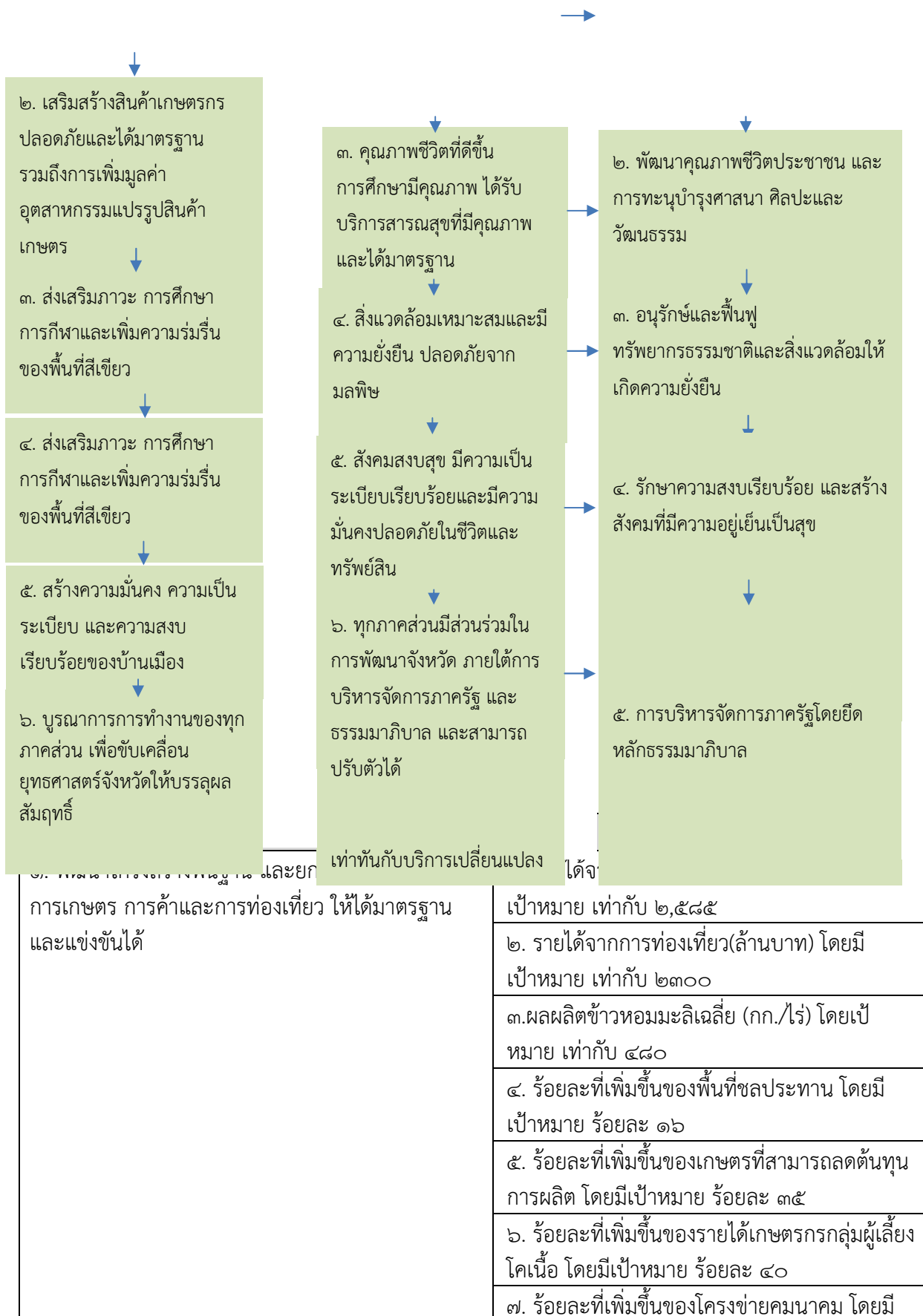
๓. อนุรักษ์และฟื้นฟูทรัพยากรธรรมชาติและสิ่งแวดล้อมให้เกิดความยั่งยืน
๔. รักษาความสงบเรียบร้อย และสร้างสังคมที่มีความอยู่เย็นเป็นสุข
๕. การบริหารจัดการภาครัฐโดยยึดหลักธรรมาภิบาล

เป้าประสงค์รวม

๑. มูลค่าการค้า การลงทุนและรายได้จากการท่องเที่ยวเพิ่มขึ้นอย่างต่อเนื่องเศรษฐกิจเสถียรภาพ มีการจ้างงาน และกระจายรายได้
๒. สินค้าเกษตรปลอดภัยและได้มาตรฐาน และมีมูลค่าเพิ่มจากการแปรรูปเกษตรมีรายได้มั่นคง และพึ่งพาตนเองได้
๓. คุณภาพชีวิตที่ดีขึ้น การศึกษามีคุณภาพ ได้รับบริการสาธารณสุขที่มีคุณภาพและได้มาตรฐาน
๔. สิ่งแวดล้อมเหมาะสมและมีความยั่งยืน ปลอดภัยจากมลพิษ
๕. สังคมสงบสุข ความเป็นระเบียบเรียบร้อยและมีความมั่นคงปลอดภัยในชีวิตและทรัพย์สิน
๖. ทุกภาคส่วนมีส่วนร่วมในการพัฒนาจังหวัดภายใต้การบริหารจัดการภาครัฐและธรรมาภิบาลและสามารถยับยั้งท่าทันบริบทการเปลี่ยนแปลงของโลก

แผนภาพที่ ๑ ความเชื่อมโยงของวิสัยทัศน์ พันธกิจ เป้าประสงค์รวม และประเด็นยุทธศาสตร์





ยุทธศาสตร์ของจังหวัด	ตัวชี้วัดของจังหวัด
	เป้าหมาย ร้อยละ ๒๐
๒. พัฒนาคุณภาพชีวิตประชาชน และการทะนุบำรุง ศาสนา ศิลปะและวัฒนธรรม	๑. ระดับความสำเร็จของการอนุรักษ์ และสืบสาน วัฒนธรรมและประเพณีของจังหวัด โดยมี เป้าหมาย เท่ากับ ๕
	๒. ร้อยละที่เพิ่มขึ้นของผลสัมฤทธิ์ทางการศึกษา โดยมีเป้าหมาย ร้อยละ ๕๐
	๓. ร้อยละที่เพิ่มขึ้นของจำนวนหมู่บ้านเศรษฐกิจ พอเพียง โดยมีเป้าหมาย ร้อยละ ๒๕
	๔. ร้อยละของหมู่บ้านชุมชนที่ผ่านเกณฑ์ชุมชน เข้มแข็ง โดยมีเป้าหมาย ร้อยละ ๘๓
	๕.ระดับความสำเร็จของการพัฒนาจังหวัดศรีสะเกษให้เป็นเมืองกีฬา โดยมีเป้าหมาย เท่ากับ ๕
	๖. ผลผลิตภาพแรงงาน โดยมีเป้าหมาย เท่ากับ ๖๘๐๐๐

ตารางที่ ๘ ยุทธศาสตร์การพัฒนา และตัวชี้วัดของจังหวัด (ต่อ)

ยุทธศาสตร์ของจังหวัด	ตัวชี้วัดของจังหวัด
๓. อนุรักษ์และฟื้นฟูทรัพยากรธรรมชาติและ สิ่งแวดล้อมให้เกิดความยั่งยืน	๑.ร้อยละที่เพิ่มขึ้นของ อบท. เป้าหมายที่มีการกำจัด ขยะมูลฝอยตามเกณฑ์ที่กำหนด โดยมีเป้าหมาย ร้อย ละ ๕๐
	๒. จำนวนพื้นที่ป่าไม้ตามกฎหมายได้รับการคุ้มครอง ดูแลให้คงความสมบูรณ์ (ล้านไร่) โดยมีเป้าหมาย เท่ากับ ๑.๓๖
	๓. ระดับความสำเร็จของการบริหารจัดการ โดยมี เป้าหมาย เท่ากับ ๕
๔. รักษาความสงบเรียบร้อย และสร้างสังคมที่มีความอยู่เย็นเป็นสุข	๑. ร้อยละของหมู่บ้านที่มีการแพร่ระบาดของยาเสพติดระดับรุนแรงไม่เกินร้อยละ ๑๐ ของหมู่บ้าน ทั้งหมด โดยมีเป้าหมาย ร้อยละ ๖
	๒. จำนวนครั้งของการจัดกรรมสร้างสัมพันธ์กับ ประเทศสมาชิกอาเซียน โดยมีเป้าหมาย เท่ากับ ๖๕
๕. การบริหารจัดการภาครัฐโดยยึดหลักธรรมาภิบาล	๑. ระดับความสำเร็จในการพัฒนาศักยภาพ เครือข่ายภาคประชาสังคมในการต่อต้านการทุจริต โดยมีเป้าหมาย เท่ากับ ๕

๒.๓ ผลการทบทวนความสอดคล้องเชื่อมโยงประเด็นยุทธศาสตร์การพัฒนาจังหวัดกับแผนพัฒนาเศรษฐกิจและสังคมแห่งชาติ ฉบับที่ ๑๒ (พ.ศ. ๒๕๖๐-๒๕๖๔)

ภายใต้กระบวนการจัดทำแผนพัฒนาจังหวัด แผนพัฒนากลุ่มจังหวัด และแผนพัฒนาภาค รวมทั้งการแปลงแผนพัฒนาในระดับพื้นที่ดังกล่าวไปสู่การปฏิบัติตามแผนปฏิบัติการประจำปีนั้น หนึ่งในกรอบแนวคิดตั้งต้นที่สำคัญยิ่ง คือ “แผนพัฒนาเศรษฐกิจและสังคมแห่งชาติ” ในช่วงเวลานั้นๆ เนื่องด้วยความสอดคล้องระหว่างทิศทางการพัฒนาพื้นที่ซึ่งถูกกำหนดโดยแผนพัฒนาจังหวัด แผนพัฒนากลุ่มจังหวัด และแผนพัฒนาภาค กับแนวทางการพัฒนาประเทศตามแผนพัฒนาเศรษฐกิจและสังคมแห่งชาติ จะเป็นกลไกหลักในการทำงานของหน่วยงานภาคในจังหวัด/กลุ่มจังหวัด/ภาค เพื่อที่จะนำไปเสนอเพื่อขอรับงบประมาณสนับสนุนการดำเนินงานตามแผนงานและโครงการต่างๆ ในการพัฒนาเศรษฐกิจและสังคมในภาพรวมต่อไป ทั้งนี้ แผนพัฒนาเศรษฐกิจและสังคมแห่งชาติ ฉบับที่ ๑๒ ได้จัดทำขึ้น ในช่วงเวลาของการปฏิรูปประเทศท่ามกลางสถานการณ์โลกที่เปลี่ยนแปลงอย่างรวดเร็วและเชื่อมโยงกันใกล้ชิดกันมากขึ้น โดยได้นำหลัก “ปรัชญาของเศรษฐกิจพอเพียง” มาเป็นปณิธานนำทางในการพัฒนาประเทศต่อเนื่องจากแผนพัฒนาฯ ฉบับที่ ๙-๑๑ เพื่อเสริมสร้างภูมิคุ้มกันและช่วยให้สังคมไทยสามารถยืนหยัดอยู่ได้อย่างมั่นคง ภูมิคุ้มกัน และมีการบริหารจัดการความเสี่ยงอย่างเหมาะสม ส่งผลให้การพัฒนาประเทศสู่ความสมดุลและยั่งยืน

วัตถุประสงค์การพัฒนา ตามแผนพัฒนาเศรษฐกิจและสังคมแห่งชาติ ฉบับที่ ๑๒ ทิศทางการพัฒนาของแผนพัฒนาฯ ฉบับที่ ๑๒ เป็นการมุ่งเตรียมความพร้อมและวางรากฐานในการยกระดับประเทศไทยให้เป็นประเทศที่พัฒนาแล้ว มีความมั่นคง มั่งคั่ง ยั่งยืน ด้วยการพัฒนาตามปรัชญาของเศรษฐกิจพอเพียง โดยกำหนดวัตถุประสงค์การพัฒนา ดังนี้

๑. เพื่อวางรากฐานให้คนไทยเป็นคนที่สมบูรณ์ มีคุณธรรมจริยธรรม มีระเบียบวินัย ค่านิยมที่ดี มีจิตสาธารณะ และมีความสุข โดยมีสุขภาพและสุขภาพที่ดี ครอบครัวอบอุ่น ตลอดจนเป็นคนเก่งที่มีทักษะความรู้ความสามารถและพัฒนาตนเองได้ต่อเนื่องตลอดชีวิต

๒. เพื่อให้คนไทยมีความมั่นคงทางเศรษฐกิจและสังคม ได้รับความเป็นธรรมในการเข้าถึงทรัพยากรและบริการทางสังคมที่มีคุณภาพ ผู้ด้อยโอกาสได้รับการพัฒนาศักยภาพ รวมทั้งชุมชนมีความเข้มแข็งพึ่งพาตนเองได้

๓. เพื่อให้เศรษฐกิจเข้มแข็ง แข่งขันได้ มีเสถียรภาพ และมีความยั่งยืน สร้างความเข้มแข็งของฐานการผลิตและบริการเดิมและขยายฐานใหม่โดยการใช้นวัตกรรมที่เข้มข้นมากขึ้น สร้างความเข้มแข็งของเศรษฐกิจฐานราก และสร้างความมั่นคงทางพลังงาน อาหาร และน้ำ

๔. เพื่อรักษาและฟื้นฟูทรัพยากรธรรมชาติและคุณภาพสิ่งแวดล้อมให้สามารถสนับสนุนการเติบโตที่เป็นมิตรกับสิ่งแวดล้อมและการมีคุณภาพชีวิตที่ดีของประชาชน

๕. เพื่อให้การบริหารราชการแผ่นดินมีประสิทธิภาพ โปร่งใส ทันท่วงที และมีการทำงานเชิงบูรณาการของภาคีการพัฒนา

๖. เพื่อให้มีการกระจายความเจริญไปสู่ภูมิภาคโดยการพัฒนาภาคและเมืองเพื่อรองรับการพัฒนายกระดับฐานการผลิตและบริการเดิมและขยายฐานการผลิตและบริการใหม่

๗. เพื่อผลักดันให้ประเทศไทยมีความเชื่อมโยง (Connectivity) กับประเทศต่างๆ ทั้งในระดับอนุภูมิภาค ภูมิภาค และนานาชาติได้อย่างสมบูรณ์และมีประสิทธิภาพ รวมทั้งให้ประเทศไทยมี

บทบาทนำและสร้างสรรค์ในด้านการค้า การบริการ และการลงทุนภายใต้กรอบความร่วมมือต่างๆ ทั้งในระดับ อนุภูมิภาค ภูมิภาค และโลก

แผนภาพที่ ๒ เป้าหมายและวัตถุประสงค์รวมของแผนพัฒนาเศรษฐกิจและสังคม ฉบับที่ ๑๒



เป้าหมายรวมการพัฒนา ของแผนพัฒนาฯ ฉบับที่ ๑๒

ทั้งนี้ เพื่อให้เป็นไปตามวัตถุประสงค์ดังกล่าว ได้กำหนดเป้าหมายรวมการพัฒนาของแผนพัฒนาฯ ฉบับที่ ๑๒ ประกอบด้วย

๑. คนไทยมีคุณลักษณะเป็นคนไทยที่สมบูรณ์ มีวินัย มีทัศนคติและพฤติกรรมตามบรรทัดฐานที่ดีของสังคม มีความเป็นพลเมืองต้นรู้ มีความสามารถในการปรับตัวได้อย่างรู้เท่าทันสถานการณ์ มีความรับผิดชอบและทำประโยชน์ต่อส่วนรวม มีสุขภาพกายและใจที่ดี มีความเจริญงอกงามทางจิตวิญญาณ มีวิถีชีวิตที่พอเพียง และมีความเป็นไทย

๒. ความเหลื่อมล้ำทางด้านรายได้และความยากจนลดลง เศรษฐกิจฐานรากมีความเข้มแข็ง ประชาชนทุกคนมีโอกาสในการเข้าถึงทรัพยากร การประกอบอาชีพ และบริการทางสังคมที่มีคุณภาพอย่างทั่วถึงและเป็นธรรม กลุ่มที่มีรายได้ต่ำสุดร้อยละ ๔๐ มีรายได้เพิ่มขึ้นอย่างน้อยร้อยละ ๑๕

๓. ระบบเศรษฐกิจมีความเข้มแข็งและแข่งขันได้ โครงสร้างเศรษฐกิจปรับสู่เศรษฐกิจฐานบริการและดิจิทัล มีผู้ประกอบการรุ่นใหม่และเป็นสังคมผู้ประกอบการ ผู้ประกอบการขนาดกลางและขนาดเล็กที่เข้มแข็งสามารถใช้นวัตกรรมและเทคโนโลยีดิจิทัลในการสร้างสรรค์คุณค่าสินค้าและบริการ มีระบบการผลิตและให้บริการจากฐานรายได้เดิมที่มีมูลค่าเพิ่มสูงขึ้น และมีการลงทุนในการผลิตและบริการฐานความรู้ชั้นสูงใหม่ๆ ที่เป็นมิตรกับสิ่งแวดล้อมและชุมชน รวมทั้งกระจายฐานการผลิตและการให้บริการสู่ภูมิภาคเพื่อลดความเหลื่อมล้ำ โดยเศรษฐกิจไทยมีเสถียรภาพและมีอัตราการขยายตัวเฉลี่ยร้อยละ ๕ ต่อปี

และมีปัจจัยสนับสนุน อาทิ ระบบโลจิสติกส์ พลังงาน และการลงทุนวิจัยและพัฒนาที่เอื้อต่อการขยายตัวของภาคการผลิตและบริการ

๔. ทูทางธรรมชาติและคุณภาพสิ่งแวดล้อมสามารถสนับสนุนการเติบโตที่เป็นมิตรกับสิ่งแวดล้อม มีความมั่นคงทางอาหาร พลังงาน และน้ำ โดยเพิ่มพื้นที่ป่าไม้ให้ได้ร้อยละ ๔๐ ของพื้นที่ประเทศเพื่อรักษาความสมดุลของระบบนิเวศ ลดการปล่อยก๊าซเรือนกระจกในภาคพลังงานและขนส่งไม่น้อยกว่าร้อยละ ๗ ภายในปี ๒๕๖๓ เทียบกับการปล่อยในกรณีปกติ มีปริมาณหรือสัดส่วนของขยะมูลฝอยที่ได้รับการจัดการอย่างถูกหลักสุขาภิบาลเพิ่มขึ้น และรักษาคุณภาพน้ำและคุณภาพอากาศในพื้นที่วิกฤตให้อยู่ในเกณฑ์มาตรฐาน

๕. มีความมั่นคงในเอกราชและอธิปไตย สังคมปลอดภัย สามัคคี สร้างภาพลักษณ์ดี และเพิ่มความเชื่อมั่นของนานาชาติต่อประเทศไทย ความขัดแย้งทางอุดมการณ์และความคิดในสังคมลดลง ปัญหาอาชญากรรมลดลง ปริมาณความสูญเสียจากภัยโจรสลัดและการลักลอบขนส่งสินค้าและค่านิยมลดลง มีความพร้อมที่ปกป้องประชาชนจากการก่อการร้ายและภัยพิบัติทางธรรมชาติ ประเทศไทยมีส่วนร่วมในการกำหนดบรรทัดฐานระหว่างประเทศ เกิดความเชื่อมโยงการขนส่ง โลจิสติกส์ ห่วงโซ่มูลค่า เป็นหุ้นส่วนการพัฒนาที่สำคัญในอนุภูมิภาค ภูมิภาค และโลก และอัตราการเติบโตของมูลค่าการลงทุนและการส่งออกของไทยในอนุภูมิภาค ภูมิภาค และอาเซียนสูงขึ้น

๖. มีระบบบริหารจัดการภาครัฐที่มีประสิทธิภาพ ทันสมัย โปร่งใส ตรวจสอบได้ กระจายอำนาจและมีส่วนร่วมจากประชาชน บทบาทภาครัฐในการให้บริการซึ่งภาคเอกชนดำเนินการแทนได้ดีกว่าลดลง เพิ่มการใช้ระบบดิจิทัลในการให้บริการ ปัญหาคอร์รัปชันลดลง และการบริหารจัดการขององค์กรปกครองส่วนท้องถิ่นมีอิสระมากขึ้น โดยอันดับประสิทธิภาพภาครัฐที่จัดทำโดยสถาบันการจัดการนานาชาติและอันดับความยากง่ายในการดำเนินธุรกิจในประเทศดีขึ้น การใช้จ่ายภาครัฐและระบบงบประมาณมีประสิทธิภาพสูง ฐานภาษีกว้างขึ้น และดัชนีการรับรู้การทุจริตดีขึ้น รวมถึงมีบุคลากรภาครัฐที่มีความรู้ความสามารถและปรับตัวได้ทันกับยุคดิจิทัลเพิ่มขึ้น

ยุทธศาสตร์การพัฒนา ของแผนพัฒนาฯ ฉบับที่ ๑๒

เพื่อให้การพัฒนาประเทศบรรลุวัตถุประสงค์ และมีแนวทางที่สอดคล้องกับวัตถุประสงค์ และเป้าหมายรวมที่กำหนดไว้ สำนักงานคณะกรรมการพัฒนาการเศรษฐกิจและสังคมแห่งชาติได้กำหนดประเด็นยุทธศาสตร์ภายใต้แผนพัฒนาเศรษฐกิจและสังคมแห่งชาติ ฉบับที่ ๑๒ ไว้ ๑๐ ยุทธศาสตร์ ดังนี้

๑. การเสริมสร้างและพัฒนาศักยภาพทุนมนุษย์ แนวทางการพัฒนาที่สำคัญประกอบด้วย (๑) ปรับเปลี่ยนค่านิยมคนไทยให้มีคุณธรรมจริยธรรม มีวินัย จิตสำนึก และพฤติกรรมที่พึงประสงค์ อาทิ ส่งเสริมให้มีกิจกรรมการเรียนการสอนทั้งในและนอกห้องเรียนที่สอดแทรกคุณธรรม จริยธรรม ความมี ระเบียบวินัย และจิตสำนึก (๒) พัฒนาศักยภาพคนให้มีทักษะ ความรู้ และความสามารถในการดำรงชีวิตอย่างมีคุณค่า อาทิ ส่งเสริมเด็กปฐมวัยให้มีการพัฒนาทักษะทางสมองและทางสังคมที่เหมาะสม เด็กวัยเรียนและวัยรุ่นมีทักษะการคิดวิเคราะห์อย่างเป็นระบบ (๓) ยกระดับคุณภาพการศึกษาและการเรียนรู้ตลอดชีวิต อาทิ ปรับระบบบริหารจัดการสถานศึกษาขนาดเล็กให้มีการจัดทรัพยากรร่วมกันให้มีขนาดและจำนวน ที่เหมาะสม ปรับปรุงแหล่งเรียนรู้ในชุมชนให้เป็นแหล่งเรียนรู้เชิงสร้างสรรค์และมีชีวิต (๔) ลดปัจจัยเสี่ยง ด้านสุขภาพและให้ทุกภาคส่วนคำนึงถึงผลกระทบต่อสุขภาพ อาทิ ส่งเสริมให้มีกิจกรรมทางสุขภาพและโภชนาการที่เหมาะสมกับวัย ปรับปรุงมาตรการทางกฎหมายและภาษีในการควบคุมผลิตภัณฑ์ที่ส่งผลเสีย ต่อสุขภาพ (๕) เพิ่มประสิทธิภาพการบริหารจัดการระบบสุขภาพภาครัฐและปรับระบบการเงิน

การคลังด้านสุขภาพ อาทิ ปรับระบบบริหารจัดการทรัพยากรร่วมกันระหว่างสถานพยาบาลทุกสังกัดในเขตพื้นที่สุขภาพ (๖) พัฒนาระบบการดูแลและสร้างสภาพแวดล้อมที่เหมาะสมกับสังคมสูงวัย อาทิ ผลักดันให้มีกฎหมายการดูแลผู้สูงอายุระยะยาว และ (๗) ผลักดันให้สถาบันทางสังคมมีส่วนร่วมพัฒนาประเทศอย่างเข้มแข็ง อาทิ กำหนดมาตรการดูแลครอบครัวที่เปราะบาง และส่งเสริมสถาบันการศึกษาให้เป็นแหล่งบริการความรู้ทางวิชาการที่ทุกคนเข้าถึงได้

๒. การสร้างความเป็นธรรมและลดความเหลื่อมล้ำในสังคม แนวทางการพัฒนาสำคัญ ประกอบด้วย (๑) การเพิ่มโอกาสให้กับกลุ่มเป้าหมายประชากรร้อยละ ๔๐ ที่มีรายได้ต่ำสุดสามารถเข้าถึงบริการที่มีคุณภาพของรัฐและมีอาชีพ อาทิ ขยายโอกาส การเข้าถึงการศึกษาที่มีคุณภาพให้แก่เด็กและเยาวชนที่ด้อยโอกาสทางการศึกษาอย่างต่อเนื่อง โดยให้การดูแลนักเรียนที่ครอบครัวยากจนตั้งแต่การสร้างรายได้ของครัวเรือน สนับสนุนค่าเดินทางไปยังสถานศึกษา ให้ทุนการศึกษา ต่อระดับสูง (๒) การกระจายการให้บริการภาครัฐทั้งด้านการศึกษา สาธารณสุข และสวัสดิการที่มีคุณภาพให้ครอบคลุมและทั่วถึง อาทิ บริหารจัดการการให้บริการสาธารณสุขที่มีคุณภาพให้ครอบคลุมทุกพื้นที่ ผ่านการพัฒนาระบบส่งต่อผู้ป่วยทั้งในระดับจังหวัด ภาค และระดับประเทศให้มีประสิทธิภาพมากขึ้น และ (๓) เสริมสร้างศักยภาพชุมชน การพัฒนาเศรษฐกิจชุมชนและการสร้างความเข้มแข็งการเงินฐานรากตามหลักปรัชญาของเศรษฐกิจพอเพียง เพื่อให้ชุมชนสามารถพึ่งพาตนเองได้ มีสิทธิในการจัดการทุนที่ดินและทรัพยากรภายในชุมชน อาทิ สนับสนุนการให้ความรู้ในการบริหารจัดการทางการเงินแก่ชุมชนและครัวเรือน การปรับองค์กรการเงินของชุมชนให้ทำหน้าที่เป็นสถาบันการเงินในระดับหมู่บ้าน/ตำบลที่ทำหน้าที่ทั้งการให้กู้ยืมและการออม และจัดตั้งโครงข่ายการเงินฐานรากโดยมีธนาคารออมสินและธนาคารเพื่อการเกษตรและสหกรณ์เป็นแม่ข่าย

๓. การสร้างความเข้มแข็งทางเศรษฐกิจและแข่งขันได้อย่างยั่งยืน แนวทางการพัฒนาที่สำคัญ ประกอบด้วย (๑) การบริหารจัดการเศรษฐกิจส่วนรวม ทั้งในด้านการคลัง อาทิ เพิ่มประสิทธิภาพการจัดแผนงานโครงการ การจัดสรรงบประมาณ การบริหาร และการตรวจสอบกระบวนการงบประมาณ และด้านการเงิน อาทิ เพิ่มประสิทธิภาพของระบบการเงินและสถาบันการเงินทั้งในตลาดเงินและตลาดทุนให้สามารถสนับสนุนการขยายตัวทางเศรษฐกิจ และ (๒) การเสริมสร้างและพัฒนาขีดความสามารถในการแข่งขันของภาคการผลิตและบริการ มุ่งเน้นการสร้างเชื่อมโยงของห่วงโซ่มูลค่าระหว่างภาคเกษตร อุตสาหกรรม บริการ และการค้าการลงทุน เพื่อยกระดับศักยภาพในการแข่งขันของประเทศ โดยยกระดับการผลิตสินค้าเกษตรและอาหารเข้าสู่ระบบมาตรฐาน ต่อยอดความเข้มแข็งของอุตสาหกรรมที่มีศักยภาพปัจจุบันเพื่อยกระดับไปสู่อุตสาหกรรมที่ใช้เทคโนโลยีขั้นสูง วางอนาคตรากฐานการพัฒนาอุตสาหกรรม เสริมสร้างขีดความสามารถการแข่งขันในเชิงธุรกิจของภาคบริการปรับปรุงแก้ไขกฎหมายและกฎระเบียบเพื่อส่งเสริมการค้าที่เป็นธรรมและอำนวยความสะดวกด้านการค้าการลงทุน

๔. การเติบโตที่เป็นมิตรกับสิ่งแวดล้อมเพื่อการพัฒนาที่ยั่งยืน แนวทางการพัฒนาสำคัญ ประกอบด้วย (๑) การรักษาฟื้นฟูทรัพยากรธรรมชาติ สร้างสมดุลของการอนุรักษ์และใช้ประโยชน์อย่างยั่งยืน และเป็นธรรม (๒) เพิ่มประสิทธิภาพการบริหารจัดการทรัพยากรน้ำเพื่อให้เกิดความมั่นคง สมดุล และยั่งยืน (๓) การแก้ไขปัญหาวิกฤตสิ่งแวดล้อม (๔) ส่งเสริมการผลิตและการบริโภคที่เป็นมิตรกับสิ่งแวดล้อม (๕) สนับสนุนการลดการปล่อยก๊าซเรือนกระจก และเพิ่มขีดความสามารถในการปรับตัวต่อการเปลี่ยนแปลงสภาพภูมิอากาศ (๖) การบริหารจัดการเพื่อลดความเสี่ยงด้านภัยพิบัติ (๗) การพัฒนาระบบการบริหารจัดการและกลไกแก้ไขปัญหาความขัดแย้งด้านทรัพยากรธรรมชาติและสิ่งแวดล้อม และ (๘) การพัฒนาความร่วมมือด้านสิ่งแวดล้อมระหว่างประเทศ

๕. การเสริมสร้างความมั่นคงแห่งชาติเพื่อการพัฒนาประเทศสู่ความมั่นคงและยั่งยืน

แนวทางการพัฒนาสำคัญ ประกอบด้วย (๑) การรักษาความมั่นคงภายใน เพื่อให้เกิดความสงบในสังคมและดำรงไว้ซึ่งสถาบันหลักของชาติ (๒) การพัฒนาเสริมสร้างศักยภาพการป้องกันประเทศ เพื่อเตรียมความพร้อมในการรับมือภัยคุกคามทั้งการทหารและภัยคุกคามอื่นๆ (๓) การส่งเสริมความร่วมมือกับต่างประเทศด้านความมั่นคง เพื่อบูรณาการความร่วมมือกับมิตรประเทศเพื่อผลประโยชน์ทางเศรษฐกิจ สังคมและการป้องกันภัยคุกคามข้ามชาติ (๔) การรักษาความมั่นคงและผลประโยชน์ของชาติทางทะเลเพื่อคงไว้ซึ่งอำนาจอธิปไตยและสิทธิอธิปไตยในเขตทะเล และ (๕) การบริหารจัดการความมั่นคงเพื่อการพัฒนา เพื่อให้เกิดความสอดคล้องกันระหว่างแผนงานที่เกี่ยวข้องกับความมั่นคงการพัฒนาภายใต้การมีส่วนร่วมของภาคประชาชน

๖. การบริหารจัดการในภาครัฐ การป้องกันการทุจริตประพฤติดมิชอบ และธรรมาภิบาลในสังคมไทย แนวทางการพัฒนาสำคัญ ประกอบด้วย (๑) ปรับปรุงโครงสร้างหน่วยงาน บทบาทภารกิจ และคุณภาพบุคลากรภาครัฐ ให้มีความโปร่งใส ทันสมัย คล่องตัว มีขนาดที่เหมาะสม เกิดความคุ้มค่า (๒) ปรับปรุงกระบวนการงบประมาณ และสร้างกลไกในการติดตามตรวจสอบการเงินการคลังภาครัฐ เพื่อให้การจัดสรรและการใช้จ่ายมีประสิทธิภาพ (๓) เพิ่มประสิทธิภาพและยกระดับการให้บริการสาธารณะให้ได้มาตรฐานสากล เพื่อให้ประชาชนและภาคธุรกิจได้รับบริการที่มีคุณภาพ ได้มาตรฐาน และอำนวยความสะดวก ตรงตามความต้องการ (๔) เพิ่มประสิทธิภาพการบริหารจัดการให้แก่องค์กรปกครองส่วนท้องถิ่น เพื่อให้ประชาชนได้รับการบริการอย่างมีประสิทธิภาพและทั่วถึง (๕) ป้องกันและปราบปรามการทุจริตและประพฤติมิชอบ เพื่อให้สังคมไทยมีวินัย โปร่งใส และยุติธรรม และ (๖) ปฏิรูปกฎหมายและกระบวนการยุติธรรมให้มีความทันสมัย เป็นธรรม และสอดคล้องกับข้อบังคับสากลหรือข้อตกลงระหว่างประเทศ

๗. การพัฒนาโครงสร้างพื้นฐานและระบบโลจิสติกส์ แนวทางการพัฒนาสำคัญ ประกอบด้วย (๑) การพัฒนาโครงสร้างพื้นฐานด้านขนส่ง อาทิ พัฒนาระบบรถไฟให้เป็นโครงข่ายหลักในการเดินทางและขนส่งของประเทศ พัฒนาโครงข่ายถนน พัฒนาระบบขนส่งทางอากาศ และพัฒนาระบบขนส่งทางน้ำ (๒) การสนับสนุนการพัฒนาระบบขนส่ง อาทิ การพัฒนาอุตสาหกรรมต่อเนื่องที่เกิดจากการลงทุนด้านโครงสร้างพื้นฐาน และพัฒนาการบริหารจัดการในสาขาขนส่ง (๓) พัฒนาระบบโลจิสติกส์ อาทิ พัฒนาและยกระดับมาตรฐานระบบการบริหารจัดการโลจิสติกส์และโซ่อุปทานให้ได้มาตรฐานสากล และพัฒนาและยกระดับมาตรฐานการอำนวยความสะดวกทางการค้า (๔) พัฒนาด้านพลังงาน อาทิ จัดหาพลังงานให้เพียงพอ และสร้างความมั่นคงในการผลิตพลังงาน เพิ่มศักยภาพการบริหารจัดการ การผลิต และการใช้พลังงานทดแทน และพลังงานสะอาด (๕) พัฒนาเศรษฐกิจดิจิทัล อาทิ พัฒนาและปรับปรุงโครงสร้างพื้นฐานโทรคมนาคมของประเทศให้ทั่วถึงและมีประสิทธิภาพ และส่งเสริมการใช้เทคโนโลยีดิจิทัลในการสร้างมูลค่าเพิ่มทางธุรกิจ และ (๖) พัฒนาระบบน้ำประปา อาทิ พัฒนาระบบน้ำประปาให้ครอบคลุมและทั่วถึง และการบริหารจัดการการใช้น้ำอย่างมีประสิทธิภาพและการสร้างนวัตกรรม

๘. การพัฒนาวิทยาศาสตร์ เทคโนโลยี วิจัย และนวัตกรรม แนวทางการพัฒนาสำคัญ ประกอบด้วย (๑) เร่งส่งเสริมการลงทุนวิจัยและพัฒนาและผลักดันสู่การใช้ประโยชน์ในเชิงพาณิชย์และเชิงสังคม อาทิ ลงทุนวิจัยและพัฒนาในกลุ่มเทคโนโลยีที่ประเทศไทยมีศักยภาพพัฒนาได้เอง และกลุ่มเทคโนโลยีที่นำสู่การพัฒนาแบบก้าวกระโดด ลงทุนวิจัยและพัฒนาเทคโนโลยีและนวัตกรรมทางสังคมเพื่อลดความเหลื่อมล้ำและยกระดับคุณภาพชีวิตของประชาชน (๒) พัฒนาผู้ประกอบการให้เป็นผู้ประกอบการทางเทคโนโลยี อาทิ ส่งเสริมผู้ประกอบการให้มีบทบาทหลักด้านนวัตกรรมเทคโนโลยี และร่วมกำหนดทิศทางการพัฒนานวัตกรรม ส่งเสริมการสร้างสรรค์นวัตกรรมด้านการออกแบบและการจัดการธุรกิจที่ผสาน

การใช้เทคโนโลยีให้แพร่หลายในกลุ่มผู้ประกอบการธุรกิจของไทย และ (๓) พัฒนาสภาวะแวดล้อมของการพัฒนาวิทยาศาสตร์ เทคโนโลยี วิจัย และนวัตกรรม ด้านบุคลากรวิจัย อาทิ การเร่งการผลิตบุคลากรสายวิทยาศาสตร์และเทคโนโลยีที่มีคุณภาพและสอดคล้องกับความต้องการโดยเฉพาะในสาขา STEM และพัฒนาศักยภาพนักวิจัยให้มีทั้งความรู้และความเข้าใจในเทคโนโลยี

๙. การพัฒนาภาค เมือง และพื้นที่เศรษฐกิจ แนวทางการพัฒนาสำคัญ ประกอบด้วย (๑) การพัฒนาภาคเพื่อสร้างโอกาสทางเศรษฐกิจให้กระจายตัวอย่างทั่วถึง พัฒนาภาคเหนือให้เป็นฐานเศรษฐกิจสร้างสรรค์มูลค่าสูง พัฒนาภาคตะวันออกเฉียงเหนือให้หลุดพ้นจากความยากจนสู่เป้าหมายการพึ่งตนเอง พัฒนาภาคกลางเป็นฐานเศรษฐกิจชั้นนำ พัฒนาภาคใต้เป็นฐานการสร้างรายได้ที่หลากหลาย (๒) การพัฒนาเมือง อาทิ พัฒนาสภาพแวดล้อมเมืองศูนย์กลางของจังหวัดให้เป็นเมืองน่าอยู่ ส่งเสริมการจัดการสิ่งแวดล้อมเมืองอย่างมีบูรณาการภายใต้การมีส่วนร่วมของส่วนกลาง ส่วนท้องถิ่น ภาคประชาสังคม และภาคเอกชน พัฒนาระบบขนส่งสาธารณะในเขตเมืองและ (๓) การพัฒนาพื้นที่เศรษฐกิจ อาทิ พัฒนาพื้นที่บริเวณชายฝั่งทะเลตะวันออกให้เป็นฐานการผลิตอุตสาหกรรมหลักของประเทศที่ขยายตัวอย่างมีสมดุล มีประสิทธิภาพ สอดคล้องกับศักยภาพของพื้นที่ พัฒนาพื้นที่เศรษฐกิจใหม่บริเวณชายแดนเป็นประตูเศรษฐกิจเชื่อมโยงกับประเทศเพื่อนบ้านให้เจริญเติบโตอย่างยั่งยืนและเกิดผลที่เป็นรูปธรรม

๑๐. ความร่วมมือระหว่างประเทศเพื่อการพัฒนา แนวทางการพัฒนาสำคัญ ประกอบด้วย (๑) ขยายความร่วมมือทางการค้าและการลงทุนกับมิตรประเทศ และแสวงหาตลาดใหม่สำหรับสินค้าและบริการของไทย (๒) พัฒนาความเชื่อมโยงด้านการคมนาคมขนส่ง โลจิสติกส์ และโทรคมนาคมในกรอบความร่วมมืออนุภูมิภาคภายใต้แผนงาน GMS, ACMECS, IMT-GT, BIMSTEC และ JDS และภูมิภาคอาเซียนเพื่ออำนวยความสะดวกและลดต้นทุนด้านโลจิสติกส์ (๓) พัฒนาและส่งเสริมให้ไทยเป็นฐานของการประกอบธุรกิจ การบริการ และการลงทุนที่โดดเด่นในภูมิภาค (๔) ส่งเสริมการลงทุนไทยในต่างประเทศของผู้ประกอบการไทย (๕) เปิดประตูการค้าและพัฒนาความร่วมมือกับประเทศเพื่อนบ้านในลักษณะหุ้นส่วนทางยุทธศาสตร์ทั้งในระดับอนุภูมิภาคและภูมิภาคที่มีความเสมอภาคกัน (๖) สร้างความเป็นหุ้นส่วนการพัฒนา กับประเทศในอนุภูมิภาค ภูมิภาค และนานาชาติประเทศ (๗) เข้าร่วมเป็นภาคีความร่วมมือระหว่างประเทศโดยมีบทบาทที่สร้างสรรค์ (๘) ส่งเสริมความร่วมมือกับภูมิภาคและนานาชาติในการสร้างความมั่นคงในทุกด้านที่เกี่ยวข้องกับเรื่องความอยู่ดีมีสุขของประชาชน (๙) บูรณาการภารกิจด้านความร่วมมือระหว่างประเทศและด้านการต่างประเทศ และ (๑๐) ส่งเสริมให้เกิดการปรับตัวภายในประเทศที่สำคัญ

ดังนั้น สามารถสรุปความสอดคล้องเชื่อมโยงระหว่างประเด็นยุทธศาสตร์การพัฒนาและตัวชี้วัดของจังหวัดศรีสะเกษ กับประเด็นยุทธศาสตร์และตัวชี้วัดตามแผนพัฒนาฯ ฉบับที่ ๑๒ แสดงได้ดังตารางต่อไปนี้

ตารางที่ ๑๐ ความสอดคล้องระหว่างประเด็นยุทธศาสตร์ของแผนพัฒนาจังหวัดศรีสะเกษ(พ.ศ.๒๕๖๑-๒๕๖๔)

และประเด็นยุทธศาสตร์ตามแผนพัฒนาเศรษฐกิจและสังคมแห่งชาติ ฉบับที่ ๑๒

ประเด็นยุทธศาสตร์แผนฯ ๑๒	ประเด็นยุทธศาสตร์การพัฒนาจังหวัดศรีสะเกษ
ยุทธศาสตร์ที่ ๑ การเสริมสร้างและพัฒนาศักยภาพทุนมนุษย์	ยุทธศาสตร์ที่ ๒ พัฒนาคุณภาพชีวิตประชาชนและการทะนุบำรุงศาสนา ศิลปะและวัฒนธรรม

ประเด็นยุทธศาสตร์แผนฯ ๑๒	ประเด็นยุทธศาสตร์การพัฒนาจังหวัดศรีสะเกษ
ยุทธศาสตร์ที่ ๒ การสร้างความเป็นธรรมและลดความเหลื่อมล้ำในสังคม	
ยุทธศาสตร์ที่ ๓ การสร้างความเข้มแข็งทางเศรษฐกิจและแข่งขันได้อย่างยั่งยืน	ยุทธศาสตร์ที่ ๑ พัฒนาโครงสร้างพื้นฐาน และยกระดับสินค้าการเกษตร การค้า และการท่องเที่ยวให้ได้มาตรฐานและแข่งขันได้
ยุทธศาสตร์ที่ ๔ การเติบโตที่เป็นมิตรกับสิ่งแวดล้อมเพื่อพัฒนาอย่างยั่งยืน	ยุทธศาสตร์ที่ ๓ อนุรักษ์และฟื้นฟูทรัพยากรธรรมชาติและสิ่งแวดล้อมให้เกิดความยั่งยืน

ตารางที่ ๑๐ ความสอดคล้องระหว่างประเด็นยุทธศาสตร์ของแผนพัฒนาจังหวัดศรีสะเกษ(พ.ศ.๒๕๖๑-๒๕๖๔) และประเด็นยุทธศาสตร์ตามแผนพัฒนาเศรษฐกิจและสังคมแห่งชาติ ฉบับที่ ๑๒ (ต่อ)

ประเด็นยุทธศาสตร์แผนฯ ๑๒	ประเด็นยุทธศาสตร์การพัฒนาจังหวัดศรีสะเกษ
ยุทธศาสตร์ที่ ๕ การเสริมสร้างความมั่นคงแห่งชาติดี เพื่อการพัฒนาประเทศสู่ความมั่งคั่งและยั่งยืน	ยุทธศาสตร์ที่ ๔ รักษาความสงบเรียบร้อย และสร้างสังคมที่มีความอยู่เย็นเป็นสุข
ยุทธศาสตร์ที่ ๖ การบริหารจัดการในภาครัฐ การป้องกันการทุจริตประพฤติมิชอบ และธรรมาภิบาลมั่งคั่งและยั่งยืน	ยุทธศาสตร์ที่ ๕ การบริหารจัดการภาครัฐโดยยึดหลักธรรมาภิบาล
ยุทธศาสตร์ที่ ๗ การพัฒนาโครงสร้างพื้นฐานและระบบโลจิสติกส์	ยุทธศาสตร์ที่ ๑ พัฒนาโครงสร้างพื้นฐานและยกระดับสินค้าการเกษตร การค้าและการท่องเที่ยว ให้ได้มาตรฐานและแข่งขันได้

ตารางที่ ๑๑ ความสอดคล้องระหว่างตัวชี้วัดตามแผนพัฒนาจังหวัดศรีสะเกษ (พ.ศ.๒๕๖๑-๒๕๖๔) และตัวชี้วัดตามแผนพัฒนาเศรษฐกิจและสังคมแห่งชาติ ฉบับที่ ๑๒

ตัวชี้วัดแผนพัฒนาฯ ฉบับที่ ๑๒	ตัวชี้วัดของจังหวัดศรีสะเกษ
-------------------------------	-----------------------------

ตัวชี้วัดแผนพัฒนาฯ ฉบับที่ ๑๒	ตัวชี้วัดของจังหวัดศรีสะเกษ
<p>ยุทธศาสตร์ที่ ๑ การเสริมสร้างและพัฒนาศักยภาพทุนมนุษย์</p> <ul style="list-style-type: none"> - ประชากรอายุ ๑๓ ปีขึ้นไปมีกิจกรรมการปฏิบัติหน้าที่สะท้อนการมีคุณธรรมจริยธรรมเพิ่มขึ้น - วัยแรงงานมีความรู้และทักษะเป็นไปตามความต้องการของตลาดงานและมีทักษะทางการเงินเหมาะสมกับสภาพแวดล้อมทางเศรษฐกิจ - การมีงานทำของผู้สูงอายุ (อายุ ๖๐ - ๖๙ ปี) เพิ่มขึ้น 	<p>ยุทธศาสตร์ที่ ๑ พัฒนาโครงสร้างพื้นฐาน และยกระดับสินค้าการเกษตร การค้าและการท่องเที่ยวให้ได้มาตรฐานและแข่งขันได้</p> <ul style="list-style-type: none"> - รายได้จากการจำหน่ายสินค้า OTOP โดยมีเป้าหมาย เท่ากับ ๒๕.๘๕ <p>ยุทธศาสตร์ที่ ๒ พัฒนาคุณภาพชีวิตประชาชน และการทะนุบำรุงศาสนา ศิลปะและวัฒนธรรม</p> <ul style="list-style-type: none"> - ร้อยละที่เพิ่มขึ้นของผลสัมฤทธิ์ทางการศึกษา โดยมีเป้าหมาย ร้อยละ ๕๐

ตารางที่ ๑๑ ความสอดคล้องระหว่างตัวชี้วัดตามแผนพัฒนาจังหวัดศรีสะเกษ (พ.ศ.๒๕๖๑-๒๕๖๔) และตัวชี้วัดตามแผนพัฒนาเศรษฐกิจและสังคมแห่งชาติ ฉบับที่ ๑๒ (ต่อ)

ตัวชี้วัดแผนพัฒนาฯ ฉบับที่ ๑๒	ตัวชี้วัดของจังหวัดศรีสะเกษ
<p>ยุทธศาสตร์ที่ ๒ การสร้างความเป็นธรรมและลดความเหลื่อมล้ำในสังคม</p> <ul style="list-style-type: none"> - รายได้เฉลี่ยต่อหัวของกลุ่มประชากรร้อยละ ๔๐ ที่มีรายได้ต่ำสุด เพิ่มขึ้นไม่ต่ำกว่าร้อยละ ๓๕ ต่อปี - ดัชนีชุมชนเข้มแข็งเพิ่มขึ้นในทุกภาค - มูลค่าสินค้าชุมชนเพิ่มขึ้น 	<p>ยุทธศาสตร์ที่ ๕ การบริหารจัดการภาครัฐโดยยึดหลักธรรมาภิบาล</p> <ul style="list-style-type: none"> - พัฒนาระบบป้องกันและปรามปรามการทุจริตและประพฤติมิชอบ

ตัวชี้วัดแผนพัฒนาฯ ฉบับที่ ๑๒	ตัวชี้วัดของจังหวัดศรีสะเกษ
<p>ยุทธศาสตร์ที่ ๓ การสร้างความเข้มแข็งทางเศรษฐกิจและแข่งขันได้อย่างยั่งยืน</p> <ul style="list-style-type: none"> - รายได้ต่อหัวไม่ต่ำกว่า ๘,๒๐๐ ดอลลาร์ สรอ. สิ้นแผนพัฒนาฯ ฉบับที่ ๑๒ (ปี ๒๕๖๔) และรายได้สุทธิของรัฐบาลต่อมูลค่าผลิตภัณฑ์มวลรวมในประเทศไม่ต่ำกว่าร้อยละ ๑๙.๐ - อันดับความสามารถในการแข่งขันทางเศรษฐกิจของประเทศโดย IMD เลื่อนขึ้นไปอยู่ในกลุ่ม ๑ ใน ๒๕ ของประเทศแรกที่ได้รับการจัดอันดับทั้งหมด - อัตราการขยายตัวของการลงทุนภาครัฐไม่ต่ำกว่าร้อยละ ๑๐ ต่อปี 	<p>ยุทธศาสตร์ที่ ๑ พัฒนาโครงสร้างพื้นฐาน และยกระดับสินค้าการเกษตร การค้าและการท่องเที่ยว ให้ได้มาตรฐานและแข่งขันได้</p> <ul style="list-style-type: none"> - ร้อยละที่เพิ่มขึ้นของรายได้เกษตรกรกลุ่มผู้เลี้ยงโคเนื้อ โดยเป้าหมาย ร้อยละ ๔๐ - ร้อยละที่เพิ่มขึ้นของเกษตรกรที่สามารถลดต้นทุนการผลิต โดยมีเป้าหมาย ร้อยละ ๓๕
<p>ยุทธศาสตร์ที่ ๔ การเติบโตที่เป็นมิตรกับสิ่งแวดล้อมเพื่อพัฒนาอย่างยั่งยืน</p> <ul style="list-style-type: none"> - สัดส่วนพื้นที่ป่าไม้เป็นร้อยละ ๔๐ ของพื้นที่ประเทศไทย แบ่งเป็นพื้นที่ป่าเพื่ออนุรักษ์ ร้อยละ ๒๕ และพื้นที่ป่าเศรษฐกิจ ร้อยละ ๑๕ พื้นที่ป่าชายเลนเพิ่มจาก ๑.๕๓ ล้านไร่ เป็น ๑.๕๘ ล้านไร่ พื้นที่ปลูกและพื้นที่ป่าต้นน้ำเพิ่มขึ้น - ประสิทธิภาพใช้น้ำทั้งภาคการผลิตและบริโภคเพิ่มขึ้น 	<p>ยุทธศาสตร์ที่ ๓ อนุรักษ์และฟื้นฟูทรัพยากรธรรมชาติและสิ่งแวดล้อมให้เกิดความยั่งยืน</p> <ul style="list-style-type: none"> - จำนวนพื้นที่ป่าไม้ตามกฎหมายได้รับการคุ้มครอง ดูแลให้คงความสมบูรณ์ (ล้านไร่) โดยมีเป้าหมาย เท่ากับ ๑.๑๖

ตารางที่ ๑๑ ความสอดคล้องระหว่างตัวชี้วัดตามแผนพัฒนาจังหวัดศรีสะเกษ (พ.ศ.๒๕๖๑-๒๕๖๔) และตัวชี้วัดตามแผนพัฒนาเศรษฐกิจและสังคมแห่งชาติ ฉบับที่ ๑๒ (ต่อ)

ตัวชี้วัดแผนพัฒนาฯ ฉบับที่ ๑๒	ตัวชี้วัดของจังหวัดศรีสะเกษ
-------------------------------	-----------------------------

<p><u>ยุทธศาสตร์ที่ ๕</u> การเสริมสร้างความมั่นคงแห่งชาติ เพื่อการพัฒนาประเทศสู่ความมั่งคั่งและยั่งยืน</p> <ul style="list-style-type: none"> - จำนวนกิจกรรมที่วัดพระเกียรติและเชิดชูสถาบันพระมหากษัตริย์เพิ่มขึ้น - จำนวนกิจกรรมที่มีความเกี่ยวข้องกับโครงการพระราชดำริเพิ่มขึ้น 	<p><u>ยุทธศาสตร์ที่ ๔</u> รักษาความสงบเรียบร้อย และสร้างสังคมที่มีความอยู่เย็นเป็นสุข</p> <ul style="list-style-type: none"> - ร้อยละของหมู่บ้านที่มีการแพร่ระบาดของยาเสพติดระดับรุนแรงมีไม่เกินร้อยละ ๑๐ ของหมู่บ้านทั้งหมด โดยมีเป้าหมาย ร้อยละ ๖ <p><u>ยุทธศาสตร์ที่ ๕</u> การบริหารจัดการภาครัฐโดยยึดหลักธรรมาภิบาล</p> <ul style="list-style-type: none"> - พัฒนาระบบป้องกันและปราบปรามการทุจริตและประพฤติมิชอบ
<p><u>ยุทธศาสตร์ที่ ๖</u> การบริหารจัดการในภาครัฐ การป้องกันการทุจริตประพฤติมิชอบและธรรมาภิบาล มั่งคั่งและยั่งยืน</p> <ul style="list-style-type: none"> - อันดับประสิทธิภาพภาครัฐ จัดทำโดยสถาบันการจัดการนานาชาติ อยู่ในอันดับสองของอาเซียน เมื่อสิ้นสุดแผนพัฒนาฯ ฉบับที่ ๑๒ - สัดส่วนองค์กรปกครองส่วนท้องถิ่นในแต่ละประเภทที่ได้รับรางวัลการบริหารจัดการที่ดีต่อองค์กรปกครองส่วนท้องถิ่นทั้งหมดเพิ่มขึ้น 	<p><u>ยุทธศาสตร์ที่ ๕</u> การบริหารจัดการภาครัฐโดยยึดหลักธรรมาภิบาล</p> <ul style="list-style-type: none"> - พัฒนาระบบป้องกันและปราบปรามการทุจริตและประพฤติมิชอบ

ตารางที่ ๑๑ ความสอดคล้องระหว่างตัวชี้วัดตามแผนพัฒนาจังหวัดศรีสะเกษ (พ.ศ.๒๕๖๑-๒๕๖๔) และตัวชี้วัดตามแผนพัฒนาเศรษฐกิจและสังคมแห่งชาติ ฉบับที่ ๑๒ (ต่อ)

ตัวชี้วัดแผนพัฒนาฯ ฉบับที่ ๑๒	ตัวชี้วัดของจังหวัดศรีสะเกษ
-------------------------------	-----------------------------

<p><u>ยุทธศาสตร์ที่ ๗</u> การพัฒนาโครงสร้างพื้นฐานและระบบโลจิสติกส์</p> <ul style="list-style-type: none"> - สัดส่วนการใช้พลังงานขั้นสุดท้ายต่อผลผลิตภัณฑ์มวลรวมในประเทศลดลงจาก ๘.๒๒ เป็น ๗.๗๐ - พันตันเทียบเท่าน้ำมันดิบ/พันล้านบาท ในปี ๒๕๖๔ - อันดับความพร้อมใช้ของเทคโนโลยีสารสนเทศและการสื่อสาร (Network Readiness indexc NRI) ดีขึ้น - อันดับดัชนีความสามารถในการแข่งขันด้านโลจิสติกส์ และประสิทธิภาพการอำนวยความสะดวกทางการค้าดีขึ้น - ปริมาณสินค้าที่ผ่านเข้า - ออก ณ ด่านการค้าชายแดนที่สำคัญเพิ่มขึ้นเฉลี่ยไม่น้อยกว่าร้อยละ๕ ต่อปี 	<p><u>ยุทธศาสตร์ที่ ๓</u> อนุรักษ์และฟื้นฟูทรัพยากรธรรมชาติและสิ่งแวดล้อมให้เกิดความยั่งยืน</p> <ul style="list-style-type: none"> - สนับสนุน ฟื้นฟู อนุรักษ์ทรัพยากรธรรมชาติและสิ่งแวดล้อม รวมทั้งใช้ประโยชน์จากความหลากหลายทางชีวภาพ
--	---

บทที่ ๓

ผังรายการข้อมูลสถิติ

ในบทนี้ประกอบด้วยผังรายการสถิติ ๒ ส่วน โดยส่วนแรกเป็นผังรายการข้อมูลพื้นฐานของจังหวัดด้านเศรษฐกิจ สังคม และทรัพยากรธรรมชาติและสิ่งแวดล้อมของจังหวัด ส่วนที่สอง เป็นผังรายการสถิติตัวชี้วัด ตามประเด็นยุทธศาสตร์ในแผนพัฒนาจังหวัด

๓.๑ ข้อมูลพื้นฐาน

๓.๑.๑ ด้านเศรษฐกิจ

(๑) ผังรายการข้อมูลสถิติด้านเศรษฐกิจ

ลำดับ	สาขา	รายการข้อมูลพื้นฐาน	มี/ไม่มีฐานข้อมูล	วิธีการเก็บรวบรวมข้อมูล	หน่วยวัด	ความถี่ของข้อมูล	ระดับการนำเสนอ	หน่วยงานผู้รับผิดชอบ
๑	บัญชีประชาชาติ	ผลิตภัณฑ์มวลรวมจังหวัด ณ ราคาประจำปี	มี	ทะเบียน	ล้านบาท	รายปี	จังหวัด	สำนักงานคณะกรรมการพัฒนาการเศรษฐกิจและสังคมแห่งชาติ
๒	บัญชีประชาชาติ	ผลิตภัณฑ์มวลรวมจังหวัดต่อคนต่อปี	มี	ทะเบียน	บาท/คน	รายปี	จังหวัด	สำนักงานคณะกรรมการพัฒนาการเศรษฐกิจและสังคมแห่งชาติ
๓	บัญชีประชาชาติ	ผลิตภัณฑ์มวลรวมสาขาเกษตร	ไม่มี	ทะเบียน	ล้านบาท	รายปี	จังหวัด	สำนักงานคณะกรรมการพัฒนาการเศรษฐกิจและสังคมแห่งชาติ
๔	บัญชีประชาชาติ	ผลิตภัณฑ์มวลรวมสาขาอุตสาหกรรม	ไม่มี	ทะเบียน	ล้านบาท	รายปี	จังหวัด	สำนักงานคณะกรรมการพัฒนาการเศรษฐกิจและสังคมแห่งชาติ

ลำดับ	สาขา	รายการข้อมูล พื้นฐาน	มี/ไม่มี ฐานข้อมูล	วิธีการเก็บ รวบรวมข้อมูล	หน่วยวัด	ความถี่ของ ข้อมูล	ระดับการนำเสนอ	หน่วยงานผู้รับผิดชอบ
๕	บัญชี ประชาชาติ	ผลิตภัณฑ์มวลรวม สาขาขนส่ง สถานที่ เก็บสินค้า และการ คมนาคม	ไม่มี	ทะเบียน	ล้านบาท	รายปี	จังหวัด	สำนักงานคณะกรรมการ พัฒนาการเศรษฐกิจและ สังคมแห่งชาติ
๖	เกษตรและ ประมง	เนื้อที่การใช้ ประโยชน์ทาง การเกษตร	ไม่มี	ทะเบียน	ไร่	รายปี	จังหวัด	สำนักงานเศรษฐกิจ การเกษตร
๗	เกษตรและ ประมง	เนื้อที่นา	มี	ทะเบียน	ไร่	รายปี	จังหวัด	สำนักงานเศรษฐกิจ การเกษตร
๘	เกษตรและ ประมง	เนื้อที่พืชไร่	มี	ทะเบียน	ไร่	รายปี	จังหวัด	สำนักงานเศรษฐกิจ การเกษตร
๙	เกษตรและ ประมง	เนื้อที่ไม้ผล และไม้ ยืนต้น	มี	ทะเบียน	ไร่	รายปี	จังหวัด	สำนักงานเศรษฐกิจ การเกษตร
๑๐	เกษตรและ ประมง	เนื้อที่สวนผัก ไม้ดอก ไม้ประดับ	มี	ทะเบียน	ไร่	รายปี	จังหวัด	สำนักงานเศรษฐกิจ การเกษตร
๑๑	เกษตรและ ประมง	ผลผลิตข้าวนาปี	มี	ทะเบียน	ตัน	รายปี	จังหวัด อำเภอ	สำนักงานเกษตรจังหวัด
๑๒	เกษตรและ ประมง	ผลผลิตข้าวนาปรัง	ไม่มี	ทะเบียน	กก.	รายปี	จังหวัด อำเภอ	สำนักงานเกษตรจังหวัด
๑๓	เกษตรและ	ผลผลิตข้าวนาปีเฉลี่ย	ไม่มี	ทะเบียน	กก.	รายปี	จังหวัด อำเภอ	สำนักงานเกษตรจังหวัด

ลำดับ	สาขา	รายการข้อมูล พื้นฐาน	มี/ไม่มี ฐานข้อมูล	วิธีการเก็บ รวบรวมข้อมูล	หน่วยวัด	ความถี่ของ ข้อมูล	ระดับการนำเสนอ	หน่วยงานผู้รับผิดชอบ
	ประมง	ต่อไร่						
๑๔	เกษตรและ ประมง	ผลผลิตข้าวนาปรัง เฉลี่ยต่อไร่	ไม่มี	ทะเบียน	กก.	รายปี	จังหวัด อำเภอก	สำนักงานเกษตรจังหวัด
๑๕	เกษตรและ ประมง	จำนวนครัวเรือนที่มี การเพาะเลี้ยงสัตว์น้ำ จืด	มี	ทะเบียน	ครัวเรือน	รายปี	จังหวัด	สำนักงานประมงจังหวัด
๑๖	เกษตรและ ประมง	เนื้อที่ที่มีการ เพาะเลี้ยงสัตว์น้ำจืด	ไม่มี	ทะเบียน	ไร่	รายปี	จังหวัด	สำนักงานประมงจังหวัด..
๑๗	เกษตรและ ประมง	ปริมาณการจับสัตว์ น้ำจืด	มี	ทะเบียน	กก.	รายปี	จังหวัด	สำนักงานประมงจังหวัด..
๑๘	เกษตรและ ประมง	มูลค่าการจับสัตว์น้ำ จืด	ไม่มี	ทะเบียน	บาท	รายปี	จังหวัด	สำนักงานประมงจังหวัด..
๑๙	เกษตรและ ประมง	เงินกู้ของเกษตรกร ลูกค้าธนาคารเพื่อ การเกษตรและ สหกรณ์การเกษตร	มี	ทะเบียน	บาท	รายปี	จังหวัด	ธนาคารเพื่อการเกษตรและ สหกรณ์การเกษตรจังหวัด
๒๐	อุตสาหกรรม	จำนวนสถาน ประกอบการ อุตสาหกรรม	มี	ทะเบียน	แห่ง	รายปี	จังหวัด	สำนักงานอุตสาหกรรม จังหวัด
๒๑	อุตสาหกรรม	จำนวนเงินทุน	ไม่มี	ทะเบียน	บาท	รายปี	จังหวัด	สำนักงานอุตสาหกรรม จังหวัด

ลำดับ	สาขา	รายการข้อมูล พื้นฐาน	มี/ไม่มี ฐานข้อมูล	วิธีการเก็บ รวบรวมข้อมูล	หน่วยวัด	ความถี่ของ ข้อมูล	ระดับการนำเสนอ	หน่วยงานผู้รับผิดชอบ
๒๒	อุตสาหกรรม	จำนวนคนงานสถาน ประกอบการ อุตสาหกรรม	มี	ทะเบียน	คน	รายปี	จังหวัด	สำนักงานอุตสาหกรรม จังหวัด
๒๓	พลังงาน	จำนวนผู้ใช้ไฟฟ้า	มี	ทะเบียน	ราย	รายปี	จังหวัด อำเภอ	การไฟฟ้าส่วนภูมิภาค จังหวัด
๒๔	พลังงาน	จำนวนการจำหน่าย กระแสไฟฟ้า	มี	ทะเบียน	ล้าน กิโลวัตต์/ ชั่วโมง	รายปี	จังหวัด อำเภอ	การไฟฟ้าส่วนภูมิภาค จังหวัด
๒๕	ขนส่งและ โลจิสติกส์	จำนวนอุบัติเหตุ การจราจรทางบก	มี	ทะเบียน	ครั้ง	รายปี	จังหวัด	ตำรวจภูธรจังหวัด
๒๖	ขนส่งและ โลจิสติกส์	จำนวนคนตายจาก อุบัติเหตุการจราจร ทางบก	มี	ทะเบียน	ราย	รายปี	จังหวัด	ตำรวจภูธรจังหวัด
๒๗	ขนส่งและ โลจิสติกส์	จำนวนคนเจ็บ อุบัติเหตุการจราจร ทางบก	มี	ทะเบียน	ราย	รายปี	จังหวัด	ตำรวจภูธรจังหวัด
๒๘	ขนส่งและ โลจิสติกส์	มูลค่าทรัพย์สินที่ เสียหายอุบัติเหตุ การจราจรทางบก	มี	ทะเบียน	บาท	รายปี	จังหวัด	ตำรวจภูธรจังหวัด
๒๙	การค้าและ	ดัชนีราคาผู้บริโภค	มี	ทะเบียน	-	รายปี	จังหวัด	สำนักดัชนีเศรษฐกิจการค้า

ลำดับ	สาขา	รายการข้อมูล พื้นฐาน	มี/ไม่มี ฐานข้อมูล	วิธีการเก็บ รวบรวมข้อมูล	หน่วยวัด	ความถี่ของ ข้อมูล	ระดับการนำเสนอ	หน่วยงานผู้รับผิดชอบ
	ราคา	ทั่วไป						กระทรวงพาณิชย์
๓๐	การค้าและ ราคา	อัตราเงินเพื่อ	มี	ทะเบียน	-	รายปี	จังหวัด	สำนักดัชนีเศรษฐกิจการค้า กระทรวงพาณิชย์
๓๑	เทคโนโลยี สารสนเทศ และการ สื่อสาร	จำนวนเลขหมาย โทรศัพท์ที่มี	มี	ทะเบียน	หมายเลข ข	รายปี	จังหวัด	บริษัท ทีโอที จำกัด (มหาชน)
๓๒	เทคโนโลยี สารสนเทศ และการ สื่อสาร	จำนวนเลขหมาย โทรศัพท์ที่มีผู้เช่า	มี	ทะเบียน	หมายเลข ข	รายปี	จังหวัด	บริษัท ทีโอที จำกัด (มหาชน)
๓๓	เทคโนโลยี สารสนเทศ และการ สื่อสาร	จำนวนประชากรอายุ ๖ ปีขึ้นไป ที่ใช้ อินเทอร์เน็ต	มี	ทะเบียน	คน	รายปี	จังหวัด	สำนักงานสถิติแห่งชาติ
๓๔	เทคโนโลยี สารสนเทศ และการ สื่อสาร	ครัวเรือนที่มี อุปกรณ์/เทคโนโลยี สารสนเทศและการ สื่อสาร	มี	ทะเบียน	ครัวเรือน	รายปี	จังหวัด	สำนักงานสถิติแห่งชาติ
๓๕	การท่องเที่ยว และกีฬา	จำนวนนักท่องเที่ยว	มี	ทะเบียน	คน	รายปี	จังหวัด	กรมการท่องเที่ยว

ลำดับ	สาขา	รายการข้อมูล พื้นฐาน	มี/ไม่มี ฐานข้อมูล	วิธีการเก็บ รวบรวมข้อมูล	หน่วยวัด	ความถี่ของ ข้อมูล	ระดับการนำเสนอ	หน่วยงานผู้รับผิดชอบ
๓๖	การท่องเที่ยว และกีฬา	ระยะเวลาพำนักรของ นักท่องเที่ยว	มี	ทะเบียน	วัน	รายปี	จังหวัด	กรมการท่องเที่ยว
๓๗	การท่องเที่ยว และกีฬา	ค่าใช้จ่ายเฉลี่ยของ นักท่องเที่ยว	มี	ทะเบียน	บาท/ คน/วัน	รายปี	จังหวัด	กรมการท่องเที่ยว
๓๘	การท่องเที่ยว และกีฬา	รายได้จากการ ท่องเที่ยว	มี	ทะเบียน	ล้านบาท	รายปี	จังหวัด	กรมการท่องเที่ยว
๓๙	การเงิน การธนาคาร และการ ประกันภัย	ปริมาณเงินฝากของ สถาบันการเงิน	มี	ทะเบียน	บาท	รายปี	จังหวัด	ธนาคารแห่งประเทศไทย
๔๐	การเงิน การธนาคาร และการ ประกันภัย	ปริมาณสินเชื่อของ สถาบันการเงิน	มี	ทะเบียน	บาท	รายปี	จังหวัด	ธนาคารแห่งประเทศไทย
๔๑	การเงิน การธนาคาร และการ ประกันภัย	จำนวนสหกรณ์ภาค การเกษตร	มี	ทะเบียน	แห่ง	รายปี	จังหวัด อำเภอบาง	สำนักงานสหกรณ์จังหวัด
๔๒	การเงิน การธนาคาร และการ	จำนวนสหกรณ์นอก ภาคการเกษตร	มี	ทะเบียน	แห่ง	รายปี	จังหวัด อำเภอบาง	สำนักงานสหกรณ์จังหวัด

ลำดับ	สาขา	รายการข้อมูลพื้นฐาน	มี/ไม่มีฐานข้อมูล	วิธีการเก็บรวบรวมข้อมูล	หน่วยวัด	ความถี่ของข้อมูล	ระดับการนำเสนอ	หน่วยงานผู้รับผิดชอบ
	ประกันภัย							
๔๓	การคลัง	รายรับขององค์กรปกครองส่วนท้องถิ่น	ไม่มี	ทะเบียน	บาท	รายปี	จังหวัด อำเภอบึงสามพัน	สำนักงานส่งเสริมการปกครองส่วนท้องถิ่นจังหวัดบึงสามพัน
๔๔	การคลัง	รายจ่ายขององค์กรปกครองส่วนท้องถิ่น	ไม่มี	ทะเบียน	บาท	รายปี	จังหวัด อำเภอบึงสามพัน	สำนักงานส่งเสริมการปกครองส่วนท้องถิ่นจังหวัดบึงสามพัน
๔๕	การคลัง	รายได้จากการจัดเก็บภาษีของกรมสรรพากร	ไม่มี	ทะเบียน	ล้านบาท	รายปี	จังหวัด อำเภอบึงสามพัน	สำนักงานสรรพากรพื้นที่ศรีสะเกษ
๔๖	การคลัง	รายได้จากการจัดเก็บเงินภาษีของกรมสรรพสามิต	ไม่มี	ทะเบียน	บาท	รายปี	จังหวัด อำเภอบึงสามพัน	สำนักงานสรรพากรพื้นที่ศรีสะเกษ
๔๗	ด้านเศรษฐกิจอื่นๆ	จำนวนทะเบียนนิติบุคคลใหม่	ไม่มี	ทะเบียน	ราย	รายปี	จังหวัด อำเภอบึงสามพัน	สำนักงานพัฒนาธุรกิจการค้าจังหวัดบึงสามพัน
๔๘	ด้านเศรษฐกิจอื่นๆ	ทุนจดทะเบียน	ไม่มี	ทะเบียน	บาท	รายปี	จังหวัด อำเภอบึงสามพัน	สำนักงานพัฒนาธุรกิจการค้าจังหวัดบึงสามพัน

(๒) ข้อมูลสถิติด้านเศรษฐกิจ

ลำดับ	รายการข้อมูลพื้นฐาน	๒๕๕๗	๒๕๕๘	๒๕๕๙	หมายเหตุ
๑	ผลิตภัณฑ์มวลรวมจังหวัด ณ ราคาประจำปี	๕๙,๗๔๑	๕๙,๔๐๗		
๒	ผลิตภัณฑ์มวลรวมจังหวัดต่อคนต่อปี				
๓	ผลิตภัณฑ์มวลรวมสาขาเกษตร				

ลำดับ	รายการข้อมูลพื้นฐาน	๒๕๕๗	๒๕๕๘	๒๕๕๙	หมายเหตุ
๔	ผลิตภัณฑ์มวลรวมสาขาอุตสาหกรรม				
๕	ผลิตภัณฑ์มวลรวมสาขาขนส่ง สถานที่เก็บสินค้า และการคมนาคม				
๖	เนื้อที่ใช้ประโยชน์ทางการเกษตร				
๗	เนื้อที่นา	๓,๓๖๕,๘๓๒	๓,๓๖๔,๒๙๖	๓,๓๖๓,๔๑๒	
๘	เนื้อที่พืชไร่	๒๒๗,๓๔๖	๒๒๗,๔๒๘	๒๒๗,๕๒๑	
๙	เนื้อที่ไม้ผล และไม้ยืนต้น	๒๗๒,๐๖๕	๒๗๑,๘๕๖	๒๗๒,๑๒๔	
๑๐	เนื้อที่สวนผัก ไม้ดอก ไม้ประดับ	๓๖,๕๒๒	๓๕,๒๖๓	๓๔,๘๙๗	
๑๑	ผลผลิตข้าวนาปี	-	-	๑,๔๑๑,๕๙๕	
๑๒	ผลผลิตข้าวนาปรัง	-	-	-	
๑๓	ผลผลิตข้าวนาปีเฉลี่ยต่อไร่	-	-	-	
๑๔	ผลผลิตข้าวนาปรังเฉลี่ยต่อไร่	-	-	-	
๑๕	จำนวนครัวเรือนที่มีการเพาะเลี้ยงสัตว์น้ำจืด	-	-	๑๓,๐๐๐	
๑๖	เนื้อที่ที่มีการเพาะเลี้ยงสัตว์น้ำจืด	-	-		
๑๗	ปริมาณการจับสัตว์น้ำจืด	-	-	๑๒,๙๙๙.๒๐๐	
๑๘	มูลค่าการจับสัตว์น้ำจืด				
๑๙	เงินกู้ของเกษตรกรถูกรู้ค่าธนาคารเพื่อการเกษตรและสหกรณ์การเกษตร	-	-	๓๒,๙๔๕.๕๘๐	
๒๐	จำนวนสถานประกอบการอุตสาหกรรม	-	-	๔๙,๘๖๑	
๒๑	จำนวนเงินทุน	-	-		
๒๒	จำนวนคนงานสถานประกอบการอุตสาหกรรม	-	-	๑๐๙,๖๖๔	
๒๓	จำนวนผู้ใช้ไฟฟ้า	-	-	๒๘๑,๑๑๐.๐๐	
๒๔	จำนวนการจำหน่ายกระแสไฟฟ้า	-	-	๕๒๑,๓๒๓,๗๐๔	
๒๕	จำนวนอุบัติเหตุการจราจรทางบก	๕๗๗	๘๖๐	๑,๑๓๗	

ลำดับ	รายการข้อมูลพื้นฐาน	๒๕๕๗	๒๕๕๘	๒๕๕๙	หมายเหตุ
๒๖	จำนวนคนตายจากอุบัติเหตุการจราจรทางบก	๑๖๑	๑๑๐	๑๖๕	
๒๗	จำนวนคนเจ็บอุบัติเหตุการจราจรทางบก	๓๐๓	๔๔๒	๑๐๕	
๒๘	มูลค่าทรัพย์สินที่เสียหายอุบัติเหตุการจราจรทางบก	๔,๖๗๓,๐๐๐	๔,๗๘๘,๕๕๘	๑๗๕,๐๐๐	
๒๙	ดัชนีราคาผู้บริโภคทั่วไป	๑๐๑.๒	๑๐๐.๐	๑๐๐.๖	
๓๐	อัตราเงินเฟ้อ	๒.๐	-๑.๒	๐.๖	
๓๑	จำนวนเลขหมายโทรศัพท์ที่มี	๔๕,๘๔๐	๔๕,๘๒๘	-	
๓๒	จำนวนเลขหมายโทรศัพท์ที่มีผู้เช่า	๒๔,๔๒๑	๒๓,๔๒๒	-	
๓๓	จำนวนประชากรอายุ ๖ ปีขึ้นไป ที่ใช้อินเทอร์เน็ต	๙๕๙,๖๗๕	๙๖๐,๐๐๕	๙๕๘,๒๘๐	
๓๔	ครัวเรือนที่มีอุปกรณ์/เทคโนโลยีสารสนเทศและการสื่อสาร	-	-	๑๘๓,๒๙๐	
๓๕	จำนวนนักท่องเที่ยว	-	๕๐๔,๘๙๘	๕๒๔,๔๑๒	
๓๖	ระยะเวลาพำนักรของนักท่องเที่ยว	-	๒.๕๔	๒.๕๖	
๓๗	ค่าใช้จ่ายเฉลี่ยของนักท่องเที่ยว	-	๘๙๑	๙๔๐	
๓๘	รายได้จากการท่องเที่ยว	-	๑,๖๔๙	๑,๗๖๗	
๓๙	ปริมาณเงินฝากของสถาบันการเงิน	-	-	๒๕,๘๑๐	
๔๐	ปริมาณสินเชื่อของสถาบันการเงิน	-	-	๒๘,๘๓๑	
๔๑	จำนวนสหกรณ์ภาคการเกษตร	-	-	๖๑	
๔๒	จำนวนสหกรณ์นอกภาคการเกษตร	-	-	๓๒	
๔๓	รายรับขององค์กรปกครองส่วนท้องถิ่น				
๔๔	รายจ่ายขององค์กรปกครองส่วนท้องถิ่น				
๔๕	รายได้จากการจัดเก็บภาษีของกรมสรรพากร				
๔๖	รายได้จากการจัดเก็บเงินภาษีของกรมสรรพสามิต				
๔๗	จำนวนทะเบียนนิติบุคคลใหม่				

ลำดับ	รายการข้อมูลพื้นฐาน	๒๕๕๗	๒๕๕๘	๒๕๕๙	หมายเหตุ
๔๘	ทุนจดทะเบียน				

๓.๑.๒ ด้านสังคม

(๑) ผังรายการข้อมูลสถิติด้านสังคม

ลำดับ	สาขา	รายการข้อมูลพื้นฐาน	มี/ไม่มีฐานข้อมูล	วิธีการเก็บรวบรวมข้อมูล	หน่วยวัด	ความถี่ของข้อมูล	ระดับการนำเสนอ	หน่วยงานผู้รับผิดชอบ
๑	ประชากรศาสตร์ ประชากร เคหะ	จำนวนประชากรจากการทะเบียน	มี	ทะเบียน	คน	รายปี	จังหวัด อำเภอก	กรมการปกครอง กระทรวงมหาดไทย
๒	ประชากรศาสตร์ ประชากร เคหะ	วัยเด็ก (๐-๑๔ ปี)	ไม่มี		คน	รายปี	จังหวัด อำเภอก	กรมการปกครอง กระทรวงมหาดไทย
๓	ประชากรศาสตร์	วัยแรงงาน (๑๕-๕๙ ปี)	ไม่มี		คน	รายปี	จังหวัด อำเภอก	กรมการปกครอง กระทรวงมหาดไทย

ลำดับ	สาขา	รายการข้อมูล พื้นฐาน	มี/ไม่มี ฐานข้อมูล	วิธีการเก็บ รวบรวมข้อมูล	หน่วยวัด	ความถี่ของข้อมูล	ระดับการนำเสนอ	หน่วยงานผู้รับผิดชอบ
	ประชากร เคหะ							
๔	ประชากร ศาสตร์ ประชากรเคหะ	วัยสูงอายุ (๖๐ ปีขึ้นไป)	ไม่มี		คน	รายปี	จังหวัด อำเภอก	กรมการปกครอง กระทรวงมหาดไทย
๕	ประชากร ศาสตร์ ประชากร เคหะ	อัตราการ เปลี่ยนแปลงของ ประชากร	มี	ทะเบียน	ร้อยละ	รายปี	จังหวัด อำเภอก	กรมการปกครอง กระทรวงมหาดไทย
๖	ประชากร ศาสตร์ ประชากร เคหะ	ความหนาแน่นของ ประชากร	ไม่มี		คน/ตร. กม.	รายปี	จังหวัด อำเภอก	กรมการปกครอง กระทรวงมหาดไทย
๗	ประชากร ศาสตร์ ประชากร เคหะ	จำนวนบ้านจาก การทะเบียน	มี	ทะเบียน	หลัง	รายปี	จังหวัด อำเภอก	กรมการปกครอง กระทรวงมหาดไทย
๘	ประชากร ศาสตร์ ประชากร	อัตราการเกิดมีชีพ	มี	ทะเบียน	ร้อยละ	รายปี	จังหวัด	สำนักงานสาธารณสุข จังหวัด...

ลำดับ	สาขา	รายการข้อมูลพื้นฐาน	มี/ไม่มีฐานข้อมูล	วิธีการเก็บรวบรวมข้อมูล	หน่วยวัด	ความถี่ของข้อมูล	ระดับการนำเสนอ	หน่วยงานผู้รับผิดชอบ
	เคหะ							
๙	ประชากรศาสตร์ ประชากรเคหะ	จำนวนการจัดทะเบียนสมรส	มี	ทะเบียน	ทะเบียน	รายปี	จังหวัด อำเภอก	ที่ทำการปกครองจังหวัด...
๑๐	ประชากรศาสตร์ ประชากรเคหะ	จำนวนการหย่า	มี	ทะเบียน	ทะเบียน	รายปี	จังหวัด อำเภอก	ที่ทำการปกครองจังหวัด...
๑๑	ประชากรศาสตร์ ประชากรเคหะ	ร้อยละของครัวเรือนที่เป็นเจ้าของบ้านและที่ดิน	ไม่มี		ร้อยละ	รายปี	จังหวัด	สำนักงานสถิติแห่งชาติ
๑๒	แรงงาน	อัตราการมีงานทำ	ไม่มี		ร้อยละ	รายไตรมาส	จังหวัด	สำนักงานสถิติแห่งชาติ
๑๓	แรงงาน	อัตราการว่างงาน	มี	ทะเบียน	ร้อยละ	รายไตรมาส	จังหวัด	สำนักงานสถิติแห่งชาติ
๑๔	แรงงาน	ค่าจ้างขั้นต่ำ	มี	ทะเบียน	บาท/วัน	รายปี	จังหวัด	สำนักงานสวัสดิการและคุ้มครองแรงงานจังหวัด

ลำดับ	สาขา	รายการข้อมูลพื้นฐาน	มี/ไม่มีฐานข้อมูล	วิธีการเก็บรวบรวมข้อมูล	หน่วยวัด	ความถี่ของข้อมูล	ระดับการนำเสนอ	หน่วยงานผู้รับผิดชอบ
๑๕*	แรงงาน	คนอายุมากกว่า ๖๐ ปีเพิ่มขึ้นไป มีอาชีพและมีรายได้	ไม่มี		คน	รายปี	ภาค	สำนักงานสถิติแห่งชาติ
๑๖*	การศึกษา	คะแนนเฉลี่ยสติปัญญา (IQ) เด็กนักเรียน	ไม่มี			รายปี	จังหวัด ประเทศ	กรมสุขภาพจิต กระทรวงสาธารณสุข
๑๗	การศึกษา	อัตราส่วนนักเรียนต่อครู (ก่อนประถมศึกษา)	มี	ทะเบียน	ร้อยละ	รายปี	จังหวัด อำเภอ	สำนักงานส่งเสริมการปกครองส่วนท้องถิ่น จังหวัด สำนักงานเขตพื้นที่การศึกษา ประถมศึกษา/มัธยมศึกษา
๑๘	การศึกษา	อัตราส่วนนักเรียนต่อครู (ประถมศึกษา)	มี	ทะเบียน	ร้อยละ	รายปี	จังหวัด อำเภอ	สำนักงานส่งเสริมการปกครองส่วนท้องถิ่น จังหวัด สำนักงานเขตพื้นที่การศึกษา ประถมศึกษา/มัธยมศึกษา
๑๙	การศึกษา	อัตราส่วนนักเรียนต่อครู (มัธยมศึกษา)	มี	ทะเบียน	ร้อยละ	รายปี	จังหวัด อำเภอ	สำนักงานส่งเสริมการปกครองส่วนท้องถิ่น จังหวัด สำนักงานเขต

ลำดับ	สาขา	รายการข้อมูลพื้นฐาน	มี/ไม่มีฐานข้อมูล	วิธีการเก็บรวบรวมข้อมูล	หน่วยวัด	ความถี่ของข้อมูล	ระดับการนำเสนอ	หน่วยงานผู้รับผิดชอบ
								พื้นที่การศึกษา ประถมศึกษา/มัธยมศึกษา
๒๐	การศึกษา	จำนวนนักเรียนที่ ออกกลางคัน	มี	ทะเบียน	คน	รายปี	จังหวัด อำเภอ	สำนักงานเขตพื้นที่ การศึกษามัธยมศึกษา เขต ...
๒๑	การศึกษา	จำนวนนักศึกษา ระดับอาชีวศึกษา และอุดมศึกษา	มี	ทะเบียน	คน	รายปี	จังหวัด	สำนักงานคณะกรรมการ การอุดมศึกษา
๒๒	การศึกษา	จำนวนอาจารย์ใน ระดับอาชีวศึกษา และอุดมศึกษา	มี	ทะเบียน	คน	รายปี	จังหวัด	สำนักงานคณะกรรมการ การอุดมศึกษา
๒๓	การศึกษา	จำนวนผู้เรียน/ นักศึกษาที่ ลงทะเบียนเรียน ในสังกัดสำนักงาน ส่งเสริมการศึกษา นอกระบบและ	มี	ทะเบียน	คน	รายปี	จังหวัด	สำนักงานส่งเสริม การศึกษานอกระบบและ การศึกษาตามอัธยาศัย

ลำดับ	สาขา	รายการข้อมูลพื้นฐาน	มี/ไม่มีฐานข้อมูล	วิธีการเก็บรวบรวมข้อมูล	หน่วยวัด	ความถี่ของข้อมูล	ระดับการนำเสนอ	หน่วยงานผู้รับผิดชอบ
		การศึกษาตามอัยาศัย						
๒๔	การศึกษา	จำนวนผู้เรียน/นักศึกษาที่สำเร็จการศึกษา ในสังกัดสำนักงานส่งเสริมการศึกษานอกระบบและการศึกษาตามอัยาศัย	มี	ทะเบียน	คน	รายปี	จังหวัด	สำนักงานส่งเสริมการศึกษานอกระบบและการศึกษาตามอัยาศัย
๒๕	ศาสนา ศิลปะ และวัฒนธรรม	จำนวนวัด สำนักสงฆ์ โบสถ์คริสต์ มัสยิด	มี	ทะเบียน	แห่ง	รายปี	อำเภอ/จังหวัด	สำนักงานวัฒนธรรมจังหวัด
๒๖	ศาสนา ศิลปะ และวัฒนธรรม	จำนวนพระภิกษุและสามเณร	มี	ทะเบียน	รูป	รายปี	อำเภอ/จังหวัด	สำนักงานวัฒนธรรมจังหวัด
๒๗	สุขภาพ	จำนวนผู้ป่วยนอก	มี	ทะเบียน	คน	รายปี	จังหวัด	สำนักงานสาธารณสุขจังหวัด...
๒๘	สุขภาพ	จำนวนผู้ป่วยใน	มี	ทะเบียน	คน	รายปี	จังหวัด	สำนักงานสาธารณสุขจังหวัด
๒๙	สุขภาพ	จำนวนสถานพยาบาล	มี	ทะเบียน	แห่ง	รายปี	จังหวัด	สำนักงานสาธารณสุข

ลำดับ	สาขา	รายการข้อมูลพื้นฐาน	มี/ไม่มีฐานข้อมูล	วิธีการเก็บรวบรวมข้อมูล	หน่วยวัด	ความถี่ของข้อมูล	ระดับการนำเสนอ	หน่วยงานผู้รับผิดชอบ
		ที่มีเตียงผู้ป่วยรับไว้ค้างคืน						จังหวัด
๓๐	สุขภาพ	จำนวนเตียง	มี	ทะเบียน	เตียง	รายปี	จังหวัด	สำนักงานสาธารณสุขจังหวัด
๓๑	สุขภาพ	จำนวนประชากรต่อแพทย์ ๑ คน	มี	ทะเบียน	จำนวน	รายปี	จังหวัด	สำนักงานสาธารณสุขจังหวัด
๓๒	สุขภาพ	จำนวนประชากรต่อเภสัชกร ๑ คน	มี	ทะเบียน	จำนวน	รายปี	จังหวัด	สำนักงานสาธารณสุขจังหวัด
๓๓	สุขภาพ	จำนวนประชากรต่อพยาบาล ๑ คน	มี	ทะเบียน	จำนวน	รายปี	จังหวัด	สำนักงานสาธารณสุขจังหวัด
๓๔*	สุขภาพ	อัตราการคลอดในผู้หญิงกลุ่มอายุ ๑๕ – ๑๙ ปี	ไม่มี		ร้อยละ	รายปี	จังหวัด	กรมอนามัย
๓๕*	สุขภาพ	อัตราการฆ่าตัวตาย	ไม่มี		จำนวน	รายปี	ประเทศ	กระทรวงสาธารณสุข
๓๖*	สุขภาพ	อัตราการเกิดมีชีพ	มี	ทะเบียน	จำนวน	รายปี	ภาค	กระทรวงสาธารณสุข
๓๗	สวัสดิการสังคม	จำนวนผู้ประกันตนตามมาตรา ๓๓	มี	ทะเบียน	คน	รายปี	จังหวัด	สำนักงานประกันสังคมกระทรวงแรงงาน
๓๘*	สวัสดิการสังคม	จำนวนผู้ประกันตนตามมาตรา ๔๐	มี	ทะเบียน	คน	รายปี	ประเทศ	สำนักงานประกันสังคมกระทรวงแรงงาน

ลำดับ	สาขา	รายการข้อมูลพื้นฐาน	มี/ไม่มีฐานข้อมูล	วิธีการเก็บรวบรวมข้อมูล	หน่วยวัด	ความถี่ของข้อมูล	ระดับการนำเสนอ	หน่วยงานผู้รับผิดชอบ
๓๙	สวัสดิการสังคม	จำนวนลูกจ้างที่ประสบอันตรายหรือเจ็บป่วยจากการทำงาน	มี	ทะเบียน	คน	รายปี	จังหวัด	สำนักงานประกันสังคมกระทรวงแรงงาน
๔๐*	สวัสดิการสังคม	จำนวนเด็กที่ต้องดำรงชีพด้วยการเร่ร่อน ขอทาน	ไม่มี		คน	รายปี	จังหวัด	กระทรวงการพัฒนาสังคมและความมั่นคงของมนุษย์
๔๑*	สวัสดิการสังคม	จำนวนเยาวชนที่ต้องดำรงชีพด้วยการเร่ร่อน ขอทาน	ไม่มี		คน	รายปี	จังหวัด	กระทรวงการพัฒนาสังคมและความมั่นคงของมนุษย์
๔๒*	สวัสดิการสังคม	จำนวนเด็กอยู่คนเดียวตามลำพัง/ไม่มีผู้ดูแล/ถูกทอดทิ้ง	ไม่มี		คน	รายปี	จังหวัด	กระทรวงการพัฒนาสังคมและความมั่นคงของมนุษย์
๔๓*	สวัสดิการสังคม	จำนวนคนพิการที่มีบัตรประจำตัวคนพิการจำแนกตามความพิการ	ไม่มี		คน	รายปี	จังหวัด	กระทรวงการพัฒนาสังคมและความมั่นคงของมนุษย์
๔๔	รายได้รายจ่ายของครัวเรือน	รายได้เฉลี่ยต่อเดือนของครัวเรือน	ไม่มี		บาท	รายปี	จังหวัด	สำนักงานสถิติแห่งชาติ
๔๕	รายได้รายจ่าย	ค่าใช้จ่ายเฉลี่ยต่อ	มี	ทะเบียน	บาท	รายปี	จังหวัด	สำนักงานสถิติแห่งชาติ

ลำดับ	สาขา	รายการข้อมูลพื้นฐาน	มี/ไม่มีฐานข้อมูล	วิธีการเก็บรวบรวมข้อมูล	หน่วยวัด	ความถี่ของข้อมูล	ระดับการนำเสนอ	หน่วยงานผู้รับผิดชอบ
	ของครัวเรือน	เดือนของครัวเรือน						
๔๖	รายได้รายจ่ายของครัวเรือน	หนี้สินเฉลี่ยต่อครัวเรือน	ไม่มี		บาท	รายปี	จังหวัด	สำนักงานสถิติแห่งชาติ
๔๗	รายได้รายจ่ายของครัวเรือน	ร้อยละของค่าใช้จ่ายต่อรายได้	ไม่มี		ร้อยละ	รายปี	จังหวัด	สำนักงานสถิติแห่งชาติ
๔๘*	รายได้รายจ่ายของครัวเรือน	สัมประสิทธิ์ความไม่เสมอภาค (Gini coefficient) ด้านรายได้ของครัวเรือน	ไม่มี		บาท	รายปี	จังหวัด	สำนักงานสถิติแห่งชาติ
๔๙*	รายได้รายจ่ายของครัวเรือน	สัมประสิทธิ์ความไม่เสมอภาค (Gini coefficient) ด้านรายจ่ายเพื่อการอุปโภคบริโภคของครัวเรือน	ไม่มี		บาท	รายปี	จังหวัด	สำนักงานสถิติแห่งชาติ
๕๐*	รายได้รายจ่ายของครัวเรือน	สัดส่วนคนจน เมื่อวัดด้านรายจ่ายเพื่อการอุปโภคบริโภค	ไม่มี		ร้อยละ	รายปี	จังหวัด	สำนักงานสถิติแห่งชาติ
๕๑	ยุติธรรม	จำนวนคดีอาญาที่	มี	ทะเบียน	ราย	รายปี	จังหวัด	กองกำกับการตำรวจภูธร

ลำดับ	สาขา	รายการข้อมูลพื้นฐาน	มี/ไม่มีฐานข้อมูล	วิธีการเก็บรวบรวมข้อมูล	หน่วยวัด	ความถี่ของข้อมูล	ระดับการนำเสนอ	หน่วยงานผู้รับผิดชอบ
	ความมั่นคงการเมือง และการปกครอง	ได้รับแจ้ง						จังหวัด
๕๒	ยุติธรรมความมั่นคงการเมือง และการปกครอง	จำนวนคดีอาญาที่มีการจับกุม	มี	ทะเบียน	ราย	รายปี	จังหวัด	กองกำกับการตำรวจภูธรจังหวัด
๕๓*	ยุติธรรมความมั่นคงการเมือง และการปกครอง	จำนวนคดีที่เกี่ยวข้องกับยาเสพติด	มี	ทะเบียน	คดี	รายปี	ประเทศ	สำนักงานป้องกันและปราบปรามยาเสพติด

หมายเหตุ : * คือรายการที่เพิ่มเติม/นอกเหนือจากสมุดสถิติจังหวัด

(๒) ข้อมูลสถิติด้านสังคม

ลำดับ	รายการข้อมูลพื้นฐาน	๒๕๕๗	๒๕๕๘	๒๕๕๙
๑	จำนวนประชากรจากการทะเบียน	๑,๔๖๕,๒๑๓	๑,๔๖๘,๗๙๘	๑,๔๗๐,๓๔๑

ลำดับ	รายการข้อมูลพื้นฐาน	๒๕๕๗	๒๕๕๘	๒๕๕๙
๒	วัยเด็ก (๐-๑๔ ปี)			๒๖๑,๐๑๒
๓	วัยแรงงาน (๑๕-๕๙ ปี)			
๔	วัยสูงอายุ (๖๐ ปีขึ้นไป)			
๕	อัตราการเปลี่ยนแปลงของประชากร	๐.๒๒	๐.๒๔	๐.๑๑
๖	ความหนาแน่นของประชากร			๑๖๖.๓๓
๗	จำนวนบ้านจากการทะเบียน	๓๖๗,๔๔๑	๓๗๓,๒๑๗	๓๗๘,๖๒๕
๘	อัตราการเกิดมีชีพ	๑๒,๕๒๑	๑๑,๗๙๗	๑๑,๖๐๖
๙	จำนวนการจดทะเบียนสมรส	๔,๖๘๖	๔,๖๗๘	๔,๖๐๗
๑๐	จำนวนการหย่า	๑,๒๖๗	๑,๓๕๐	๑,๓๑๒
๑๑	ร้อยละของครัวเรือนที่เป็นเจ้าของบ้านและที่ดิน			
๑๒	อัตราการมีงานทำ			
๑๓	อัตราการว่างงาน	๔.๑	๑.๑	๐.๕
๑๔	ค่าจ้างขั้นต่ำ			๓๐๕
๑๕	คนอายุมากกว่า ๖๐ ปีเพิ่มขึ้นไป มีอาชีพและมีรายได้			
๑๖	คะแนนเฉลี่ยสติปัญญา (IQ) เด็กนักเรียน			
๑๗	อัตราส่วนนักเรียนต่อครู (ก่อนประถมศึกษา)			๒.๙
๑๘	อัตราส่วนนักเรียนต่อครู (ประถมศึกษา)			๘.๙
๑๙	อัตราส่วนนักเรียนต่อครู (มัธยมศึกษา)			๖.๑
๒๐	จำนวนนักเรียนที่ออกกลางคัน			๙๑
๒๑	จำนวนนักศึกษาระดับอาชีวศึกษา และอุดมศึกษา			๑๗,๔๐๗
๒๒	จำนวนอาจารย์ในระดับอาชีวศึกษา และอุดมศึกษา			๘๙๐

ลำดับ	รายการข้อมูลพื้นฐาน	๒๕๕๗	๒๕๕๘	๒๕๕๙
๒๓	จำนวนผู้เรียน/นักศึกษาที่ลงทะเบียนเรียน ในสังกัดสำนักงานส่งเสริมการศึกษานอกระบบและการศึกษาตามอัธยาศัย			๗๔,๗๙๘
๒๔	จำนวนผู้เรียน/นักศึกษาที่สำเร็จการศึกษา ในสังกัดสำนักงานส่งเสริมการศึกษานอกระบบและการศึกษาตามอัธยาศัย			๗๔,๗๓๐
๒๕	จำนวนวัด สำนักสงฆ์ โบสถ์คริสต์ มัสยิด			๑,๒๙๑
๒๖	จำนวนพระภิกษุและสามเณร			๑๑,๖๘๔
๒๗	จำนวนผู้ป่วยนอก	๓,๕๐๙,๐๐๑	๓,๖๐๘,๑๕๒	๓,๗๗๗,๐๔๕
๒๘	จำนวนผู้ป่วยใน	๒๐๓,๒๓๒	๒๐๒,๑๓๗	๑๘๖,๑๔๑
๒๙	จำนวนสถานพยาบาลที่มีเตียงผู้ป่วยรับไว้ค้างคืน			๒๕๔
๓๐	จำนวนเตียง			๑,๕๖๔
๓๑	จำนวนประชากรต่อแพทย์ ๑ คน			๗,๒๔๓
๓๒	จำนวนประชากรต่อเภสัชกร ๑ คน			๑๑,๐๕๕
๓๓	จำนวนประชากรต่อพยาบาล ๑ คน			๘๓๘
๓๔	อัตราการคลอดในผู้หญิงกลุ่มอายุ ๑๕ - ๑๙ ปี			
๓๕	อัตราการฆ่าตัวตาย			
๓๖	อัตราการเกิดมีชีพ	๑๒,๕๒๑	๑๑,๗๙๗	๑๑,๖๐๖
๓๗	จำนวนผู้ประกันตนตามมาตรา ๓๓	๒๕,๘๙๒	๒๙,๖๑๔	๒๙,๘๒๑
๓๘	จำนวนผู้ประกันตนตามมาตรา ๔๐	๗,๘๘๗	๒๗,๓๔๐	๒๘,๒๕๕
๓๙	จำนวนลูกจ้างที่ประสบอันตรายหรือเจ็บป่วยจากการทำงาน	๓๑	๔๓	๖๐
๔๐	จำนวนเด็กที่ต้องดำรงชีพด้วยการเร่ร่อน ขอด่าน			
๔๑	จำนวนเยาวชนที่ต้องดำรงชีพด้วยการเร่ร่อน ขอด่าน			

ลำดับ	รายการข้อมูลพื้นฐาน	๒๕๕๗	๒๕๕๘	๒๕๕๙
๔๒	จำนวนเด็กอยู่คนเดียวตามลำพัง/ไม่มีผู้ดูแล/ถูกทอดทิ้ง			
๔๓	จำนวนคนพิการที่มีบัตรประจำตัวคนพิการจำแนกตามความพิการ			
๔๔	รายได้เฉลี่ยต่อเดือนของครัวเรือน			
๔๕	ค่าใช้จ่ายเฉลี่ยต่อเดือนของครัวเรือน			๑๔,๑๒๙
๔๖	หนี้สินเฉลี่ยต่อครัวเรือน			
๔๗	ร้อยละของค่าใช้จ่ายต่อรายได้			
๔๘	สัมประสิทธิ์ความไม่เสมอภาค (Gini coefficient) ด้านรายได้ของครัวเรือน			
๔๙	สัมประสิทธิ์ความไม่เสมอภาค (Gini coefficient) ด้านรายจ่ายเพื่อการอุปโภคบริโภคของครัวเรือน			
๕๐	สัดส่วนคนจน เมื่อวัดด้านรายจ่ายเพื่อการอุปโภคบริโภค			
๕๑	จำนวนคดีอาญาที่ได้รับแจ้ง	๙๙๙	๑,๕๑๓	๑,๗๗๖
๕๒	จำนวนคดีอาญาที่มีการจับกุม	๗๓๔	๑,๐๒๓	๑,๓๖๐
๕๓	จำนวนคดีที่เกี่ยวข้องกับยาเสพติด	๒,๘๕๙	๓,๘๗๓	๓,๕๖๙

ส๓.๑.๓ ข้อมูลสถิติด้านทรัพยากรธรรมชาติและสิ่งแวดล้อม
 (๑) ผังรายการข้อมูลสถิติด้านทรัพยากรธรรมชาติและสิ่งแวดล้อม

ลำดับ	สาขา	รายการข้อมูลพื้นฐาน	มี/ไม่มีฐานข้อมูล	วิธีการเก็บรวบรวมข้อมูล	หน่วยวัด	ความถี่ของข้อมูล	ระดับการนำเสนอ	หน่วยงานผู้รับผิดชอบ
๑	ทรัพยากรธรรมชาติและสิ่งแวดล้อม	จำนวนแหล่งน้ำ	มี	ทะเบียน	แห่ง	รายปี	จังหวัด อำเภอ	โครงการชลประทาน

ลำดับ	สาขา	รายการข้อมูลพื้นฐาน	มี/ไม่มีฐานข้อมูล	วิธีการเก็บรวบรวมข้อมูล	หน่วยวัด	ความถี่ของข้อมูล	ระดับการนำเสนอ	หน่วยงานผู้รับผิดชอบ
๒	ทรัพยากรธรรมชาติและสิ่งแวดล้อม	ปริมาณน้ำที่เก็บเฉลี่ยทั้งปี (แหล่งน้ำทุกประเภท)	มี	ทะเบียน	ลบ.ม.	รายปี	จังหวัด อำเภอ	โครงการชลประทาน
๓	ทรัพยากรธรรมชาติและสิ่งแวดล้อม	ปริมาณขยะมูลฝอย	มี	ทะเบียน	ตันต่อวัน	รายปี	จังหวัด อำเภอ	กรมควบคุมมลพิษ กระทรวง ทรัพยากรธรรมชาติและสิ่งแวดล้อม
๔	ทรัพยากรธรรมชาติและสิ่งแวดล้อม	พื้นที่ป่า	ไม่มี	ทะเบียน	ไร่	รายปี	จังหวัด	สำนักงานเศรษฐกิจการเกษตร
๕	ทรัพยากรธรรมชาติและสิ่งแวดล้อม	พื้นที่ป่าไม้ต่อพื้นที่จังหวัด	ไม่มี	ทะเบียน	ร้อยละ	รายปี	จังหวัด	สำนักงานเศรษฐกิจการเกษตร
๖	ทรัพยากรธรรมชาติ	ปริมาณฝนเฉลี่ยทั้งปี	มี	ทะเบียน	มิลลิเมตร	เดือน	จังหวัด	สถานีตรวจอากาศจังหวัด

ลำดับ	สาขา	รายการข้อมูลพื้นฐาน	มี/ไม่มี ฐานข้อมูล	วิธีการเก็บ รวบรวม ข้อมูล	หน่วยวัด	ความถี่ของข้อมูล	ระดับการนำเสนอ	หน่วยงานผู้รับผิดชอบ
	และ สิ่งแวดล้อม							
๗	ทรัพยากร ธรรมชาติ และ สิ่งแวดล้อม	กำลังการผลิต น้ำประปา	มี	ทะเบียน	ลบ.ม.	รายปี	จังหวัด อำเภอบาง	การประปาส่วนภูมิภาค จังหวัด
๘	ทรัพยากร ธรรมชาติ และ สิ่งแวดล้อม	น้ำประปาที่ผลิตได้	มี	ทะเบียน	ลบ.ม.	รายปี	จังหวัด อำเภอบาง	การประปาส่วนภูมิภาค จังหวัด
๙	ทรัพยากร ธรรมชาติ และ สิ่งแวดล้อม	ปริมาณน้ำประปาที่ จำหน่ายแก่ผู้ใช้	มี	ทะเบียน	ลบ.ม.	รายปี	จังหวัด อำเภอบาง	การประปาส่วนภูมิภาค จังหวัด
๑๐*	ทรัพยากร ธรรมชาติ และ สิ่งแวดล้อม	ดัชนีคุณภาพน้ำผิวดิน (WQI)	ไม่มี	ทะเบียน	ร้อยละ	ไตรมาส/รายปี	จังหวัด ประเทศ	กรมควบคุมมลพิษ
๑๑*	ทรัพยากร ธรรมชาติ	ดัชนีคุณภาพอากาศ (AQI)	ไม่มี	ทะเบียน	หน่วย	ชั่วโมง	ประเทศ	กรมควบคุมมลพิษ

ลำดับ	สาขา	รายการข้อมูลพื้นฐาน	มี/ไม่มีฐานข้อมูล	วิธีการเก็บรวบรวมข้อมูล	หน่วยวัด	ความถี่ของข้อมูล	ระดับการนำเสนอ	หน่วยงานผู้รับผิดชอบ
	และ สิ่งแวดล้อม							
๑๒*	ทรัพยากรธรรมชาติและสิ่งแวดล้อม	พื้นที่เพาะปลูกในเขตชลประทาน	ไม่มี	ทะเบียน	ไร่	สัปดาห์	ประเทศ ภาค จังหวัด	กรมชลประทาน
๑๓*	ทรัพยากรธรรมชาติและสิ่งแวดล้อม	จำนวนผู้ประสบภัยธรรมชาติ	ไม่มี	ทะเบียน	คน	รายปี	ประเทศ	กรมป้องกันและบรรเทา สาธารณภัย
๑๔*	ทรัพยากรธรรมชาติและสิ่งแวดล้อม	มูลค่าความเสียหายจากภัยธรรมชาติ	ไม่มี	ทะเบียน	บาท	รายปี	ประเทศ	กรมป้องกันและบรรเทา สาธารณภัย

หมายเหตุ : * คือรายการที่เพิ่มเติม/นอกเหนือจากสมุดสถิติจังหวัดศรีสะเกษ

(๒) ข้อมูลสถิติด้านทรัพยากรธรรมชาติและสิ่งแวดล้อม

ลำดับ	รายการข้อมูลพื้นฐาน	๒๕๕๗	๒๕๕๘	๒๕๕๙
๑	จำนวนแหล่งน้ำ	-	๔๒๒	๔๒๒
๒	ปริมาณน้ำที่เก็บเฉลี่ยทั้งปี (แหล่งน้ำทุกประเภท)		๗๘๐.๖๓	๗๘๐.๖๓
๓	ปริมาณขยะมูลฝอย	๑,๓๖๑	๑,๓๘๒	๑,๔๐๓
๔	พื้นที่ป่า			
๕	พื้นที่ป่าไม้ต่อพื้นที่จังหวัด			
๖	ปริมาณฝนเฉลี่ยทั้งปี	-	๑,๓๘๒.๕	๑,๓๔๖.๙
๗	กำลังการผลิตน้ำประปา	-	-	๓๖,๑๐๘,๓๕๑
๘	น้ำประปาที่ผลิตได้	-	-	๗๗,๖๐๓,๑๒๑
๙	ปริมาณน้ำประปาที่จำหน่ายแก่ผู้ใช้	-	-	๘,๖๒๔,๖๓๔
๑๐	ดัชนีคุณภาพน้ำผิวดิน (WQI)			
๑๑	ดัชนีคุณภาพอากาศ (AQI)			
๑๒	พื้นที่เพาะปลูกในเขตชลประทาน			
๑๓	จำนวนผู้ประสบภัยธรรมชาติ			
๑๔	มูลค่าความเสียหายจากภัยธรรมชาติ			

๓.๒ ข้อมูลสถิติ ตัวชี้วัด ตามประเด็นยุทธศาสตร์ในแผนพัฒนาจังหวัดศรีสะเกษ

(๑) ผังข้อมูลสถิติ ตัวชี้วัด ตามประเด็นยุทธศาสตร์ในแผนพัฒนาจังหวัดศรีสะเกษ

ยุทธศาสตร์	เป้าประสงค์	ตัวชี้วัด	รายการสถิติ	มี/ไม่มี ฐานข้อมูล	วิธีการ เก็บรวม รวม ข้อมูล	หน่วยวัด	ความถี่ ของข้อมูล	ระดับการ นำเสนอ	หน่วยงาน ผู้รับผิดชอบ
ยุทธศาสตร์ที่ ๑ พัฒนา โครงสร้าง พื้นฐาน และ ยกระดับสินค้า การเกษตร การค้าและการ ท่องเที่ยว ให้ได้ มาตรฐานและ แข่งขันได้	มูลค่า การค้า การ ลงทุน และ รายได้จาก การท่องเที่ยว เพิ่มขึ้นอย่าง ต่อเนื่อง เศรษฐกิจมี เสถียรภาพ มี การจ้างงาน และกระจาย รายได้	๑.รายได้จากการ จำหน่ายสินค้า OTOP ๒.รายได้จากการ ท่องเที่ยว (ล้าน บาท)	เนื้อที่ปลูกข้าว	มี	ทะเบียน	ไร่	รายปี	จังหวัด	สำนักงานเกษตร จังหวัด
			เนื้อที่ปลูกพืชไร่	มี	ทะเบียน	ไร่	รายปี	จังหวัด	สำนักงานเกษตร จังหวัด
			เนื้อที่เพาะปลูก ไม้ผลและไม้ยืน ต้น	มี	ทะเบียน	ไร่	รายปี	จังหวัด	สำนักงานเกษตร จังหวัด
		๓.ร้อยละที่เพิ่มขึ้น ของพื้นที่ชลประทาน	เนื้อที่เพาะเลี้ยง สัตว์น้ำจืด	มี	ทะเบียน	ไร่	รายปี	จังหวัด	สำนักงานประมง จังหวัด
		๔.ร้อยละที่เพิ่มขึ้น ของเกษตรกรที่ สามารถลดต้นทุน การผลิต	เนื้อที่เพาะปลูก พืชผัก เนื้อที่เก็บ เกี่ยว ผลผลิต	มี	ทะเบียน	ไร่	รายปี	จังหวัด	สำนักงานเกษตร จังหวัด
ยุทธศาสตร์	เป้าประสงค์	ตัวชี้วัด	รายการสถิติ	มี/ไม่มี ฐานข้อมูล	วิธีการ เก็บรวม รวมข้อมูล	หน่วยวัด	ความถี่ของ ข้อมูล	ระดับ การ นำเสนอ	หน่วยงาน ผู้รับผิดชอบ

ยุทธศาสตร์ที่ ๒ พัฒนาคุณภาพ ชีวิตประชาชน และการ ทะนุบำรุง ศาสนา ศิลปะ และวัฒนธรรม	คุณภาพ ชีวิตที่ดีขึ้น การศึกษามี คุณภาพ ได้รับการ บริการ สาธารณะที่มี คุณภาพและ ได้มาตรฐาน	๑. ร้อยละที่ เพิ่มขึ้นของ จำนวนหมู่บ้าน เศรษฐกิจพอเพียง	เนื้อหาใช้ประโยชน์ ทางการเกษตร	มี	ทะเบียน	ไร่	รายปี	จังหวัด	สำนักงานเกษตรจังหวัด
			การถือครอง ที่ดินทาง การเกษตร	มี	ทะเบียน	ไร่	รายปี	จังหวัด	สำนักงานเกษตรจังหวัด
		๒. ระดับ ความสำเร็จของ การอนุรักษ์ และ สืบสาน วัฒนธรรมและ ประเพณีของ จังหวัด	วัด สำนักสงฆ์ โบสถ์คริสต์ มัสยิด พระภิกษุ และสามเณร	มี	ทะเบียน	แห่ง	รายปี	จังหวัด	สำนักงาน พระพุทธศาสนาจังหวัด ศรีสะเกษ

ยุทธศาสตร์	เป้าประสงค์	ตัวชี้วัด	รายการสถิติ	มี/ไม่มี ฐานข้อมูล	วิธีการ เก็บรวม รวมข้อมูล	หน่วยวัด	ความถี่ ของข้อมูล	ระดับการ นำเสนอ	หน่วยงาน ผู้รับผิดชอบ
------------	-------------	-----------	-------------	-----------------------	---------------------------------	----------	----------------------	--------------------	--------------------------

ยุทธศาสตร์ที่ ๓ อนุรักษ์และฟื้นฟู ทรัพยากรธรรมชาติ และสิ่งแวดล้อมให้ เกิดความยั่งยืน	สิ่งแวดล้อม เหมาะสมและมี ความยั่งยืน ปลอดภัยจาก มลพิษ	๑. ร้อยละที่เพิ่มขึ้น ของ อปท. เป้าหมายที่มีการ กำจัดขยะมูลฝอย ตามเกณฑ์กำหนด	ปริมาณขยะมูล ฝอย	มี	ทะเบียน	ต้น	รายปี	จังหวัด	กรมควบคุมมลพิษ
		๒. จำนวนพื้นที่ป่า ไม้ตามกฎหมาย ได้รับการคุ้มครอง ดูแลให้คงความ สมบูรณ์ (ล้านไร่)	พื้นที่ป่าไม้ต่อ พื้นที่จังหวัด	มี		ไร่	รายปี	จังหวัด	สำนักงานเศรษฐกิจการ เกษตร
		๓. ระดับ ความสำเร็จของ การบริหารจัดการ น้ำ	ความจุที่ระดับ น้ำสูงสุด	มี	ทะเบียน	ล้าลูกบาศก์ เมตร	รายปี	จังหวัด	กรมชลประทาน
			ปริมาณน้ำที่ เก็บเฉลี่ยทั้งปี	มี	ทะเบียน	ล้าลูกบาศก์ เมตร	รายปี	จังหวัด	กรมชลประทาน

ยุทธศาสตร์	เป้าประสงค์	ตัวชี้วัด	รายการสถิติ	มี/ไม่มี ฐานข้อมูล	วิธีการ เก็บรวม รวมข้อมูล	หน่วยวัด	ความถี่ของ ข้อมูล	ระดับการ นำเสนอ	หน่วยงานผู้รับผิดชอบ
ยุทธศาสตร์ที่ ๔ รักษาความสงบ	สังคมสงบ สุข มีความ	๑.ร้อยละ ของหมู่บ้าน	การจับกุมคดี ยาเสพติด	มี	ทะเบียน	ราย	รายปี	จังหวัด	ตำรวจภูธรจังหวัดระ ยอง

เรียบง่าย และ สร้างสังคมที่มี ความอยู่เย็น เป็นสุข	เป็นระเบียบ เรียบง่ายและ มีความมั่นคง ปลอดภัยใน ชีวิตและ ทรัพย์สิน	ที่มีการแพร่ ระบาดของ ยาเสพติด ระดับรุนแรง มีไม่เกินร้อยละ ๑๐ ของ หมู่บ้าน ทั้งหมด							
---	---	--	--	--	--	--	--	--	--

ยุทธศาสตร์	เป้าประสงค์	ตัวชี้วัด	รายการ สถิติ	มี/ไม่มี ฐานข้อมูล	วิธีการเก็บ รวบรวม ข้อมูล	หน่วย วัด	ความถี่ ของข้อมูล	ระดับการ นำเสนอ	หน่วยงานผู้รับผิดชอบ
ยุทธศาสตร์ที่ ๕ การบริหาร จัดการภาครัฐ	ทุกภาคส่วนมีส่วนร่วมในการ พัฒนาจังหวัด	๑.ระดับ ความสำเร็จ ในการพัฒนา	ผลิตภัณฑ์ มวลรวม จังหวัด	มี	ทะเบียน	ล้านบาท	รายปี	จังหวัด	สำนักงานคณะกรรมการ พัฒนาการเศรษฐกิจและ สังคมแห่งชาติ

โดยยึดหลักธรรมาภิบาล	ภายใต้การบริหารจัดการภาครัฐ และธรรมาภิบาล และสามารถปรับตัวได้ทันกับบริการเปลี่ยนแปลงของโลก	ศักยภาพเครือข่ายภาคประชาสังคม ในการต่อต้านการทุจริต	ผลิตภัณฑ์มวลรวมจังหวัด ณ ราคาประจำปี	มี	ทะเบียน	ล้านบาท	รายปี	จังหวัด	สำนักงานคณะกรรมการพัฒนาการเศรษฐกิจและสังคมแห่งชาติ
----------------------	--	---	--------------------------------------	----	---------	---------	-------	---------	--

(๒) ข้อมูลสถิติ ตัวชี้วัด ตามประเด็นยุทธศาสตร์ในแผนพัฒนาจังหวัดศรีสะเกษ

ยุทธศาสตร์ที่_(ชื่อยุทธศาสตร์)	เป้าประสงค์เชิงยุทธศาสตร์	ตัวชี้วัด	รายการสถิติ	๒๕๕๗	๒๕๕๘	๒๕๕๙	๒๕๖๐
ยุทธศาสตร์ที่ ๑พัฒนาโครงสร้างพื้นฐาน และยกระดับสินค้าการเกษตรการค้าและการท่องเที่ยวให้ได้มาตรฐานและแข่งขัน	มูลค่าการค้า การลงทุน และรายได้จากการท่องเที่ยวเพิ่มขึ้นอย่างต่อเนื่องเศรษฐกิจมีเสถียรภาพ	๑.ร้อยละที่เพิ่มขึ้นของเกษตรกรที่สามารถลดต้นทุนการผลิต	เนื้อที่ใช้ประโยชน์ทางการเกษตร	๕,๕๒,๙๘๕	๕,๕๒๔,๙๘๕		
			เนื้อที่เพาะปลูกข้าว			๓,๑๕๐,๙๘๙	

ได้	มีการจ้างงาน และ กระจายรายได้		นาปี				
ยุทธศาสตร์ที่ ๒ พัฒนา คุณภาพชีวิตประชาชน และการทะนุบำรุงศาสนา ศิลปะและวัฒนธรรม	คุณภาพชีวิตที่ดีขึ้น การศึกษามีคุณภาพ ได้รับบริการสาธารณสุขที่ มีคุณภาพและได้ มาตรฐาน	๑.ร้อยละที่เพิ่มขึ้น ของผลสัมฤทธิ์ทาง การศึกษา	จำนวนโรงเรียน			๑,๐๐๖	
			จำนวนห้องเรียน			๑๐,๐๐๓	
			ครู			๑๑,๕๙๑	
ยุทธศาสตร์ที่ ๓ อนุรักษ์และ ฟื้นฟูทรัพยากรธรรมชาติและ สิ่งแวดล้อมให้เกิดความยั่งยืน	สิ่งแวดล้อมเหมาะสม และมีความยั่งยืน ปลอดภัยจากมลพิษ	๑.จำนวนป่าไม้ตาม กฎหมายได้รับการ คุ้มครอง ดูแลให้คง ความสมบูรณ์					
ยุทธศาสตร์ที่_(ชื่อ ยุทธศาสตร์	เป้าประสงค์เชิง ยุทธศาสตร์	ตัวชี้วัด	รายการสถิติ	๒๕๕๗	๒๕๕๘	๒๕๕๙	๒๕๖๐

ยุทธศาสตร์ที่ ๔ รักษา ความสงบเรียบร้อย และ สร้างสังคมที่มีความอยู่เย็น เป็นสุข	สังคมสงบสุข มีความ เป็นระเบียบเรียบร้อย และมีความมั่นคง ปลอดภัยในชีวิตและ ทรัพย์สิน	๑.ร้อยละของหมู่บ้าน ที่มีการแพร่ระบาด ของยาเสพติดระดับ รุนแรงมีไม่เกินร้อยละ ๑๐ ของหมู่บ้าน ทั้งหมด	คดีที่น่าสนใจ	๔๐๗	๖๔๗	๒๖๐	
ยุทธศาสตร์ที่ ๕ การ บริหารจัดการภาครัฐโดย ยึดหลักธรรมาภิบาล	ทุกภาคส่วนมีส่วนร่วมใน การพัฒนาจังหวัด ภายใต้ การบริหารจัดการภาครัฐ และธรรมาภิบาล และ สามารถปรับตัวได้เท่าทัน กับบริการเปลี่ยนแปลงของ โลก	๑.ระดับความสำเร็จ ในการพัฒนาศักยภาพ เครือข่ายภาคประชา สังคมในการต่อต้าน การทุจริต					

บทที่ ๔

บทสรุป และข้อเสนอแนะการพัฒนาสถิติ

๔.๑ สรุปสถานการณ์ข้อมูล และข้อเสนอแนะการพัฒนาการจัดเก็บข้อมูล

(๑) สรุปสถานการณ์ข้อมูล

จากการตรวจสอบสถานะรายการข้อมูลตามแผนผังรายการสถิติทางการที่ได้นำเสนอในบทที่ ๓ สามารถสรุปภาพรวมรายการสถิติทางการตามประเด็นยุทธศาสตร์การพัฒนาจังหวัด ดังนี้

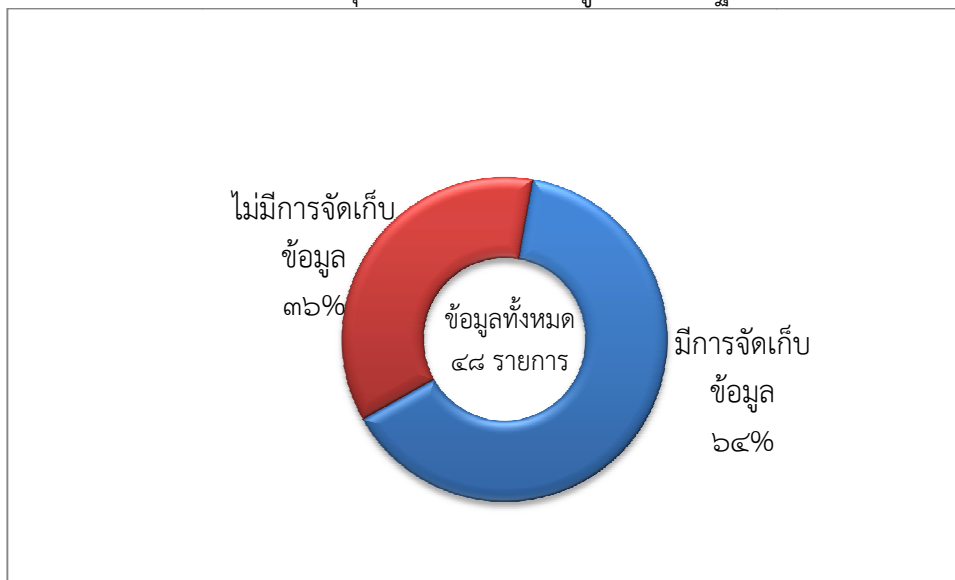
แผนพัฒนาระดับจังหวัดมีรายการสถิติทางการ ทั้งหมด ๑๑๕ รายการ ซึ่งแบ่งสถานะรายการข้อมูลตามแผนผังรายการสถิติทางการ ได้ดังนี้

- รายการสถิติทางการที่มีการจัดเก็บข้อมูลเป็นปกติ ๗๒ รายการ คิดเป็นร้อยละ ๖๒
- รายการสถิติทางการที่ยังไม่มีการจัดเก็บข้อมูล ๔๓ รายการ คิดเป็นร้อยละ ๓๘ สามารถแบ่งการจัดเก็บรายการสถิติแต่ละด้านได้ดังนี้

ด้านเศรษฐกิจ มีรายการสถิติทางการที่มีการจัดเก็บข้อมูลเป็นปกติจำนวนทั้งสิ้น ๔๘ รายการ

- รายการสถิติทางการที่มีการจัดเก็บข้อมูลเป็นปกติ ๓๑ รายการ คิดเป็นร้อยละ ๖๔
- รายการสถิติทางการที่ยังไม่มีการจัดเก็บข้อมูล ๑๗ รายการ คิดเป็นร้อยละ ๓๖

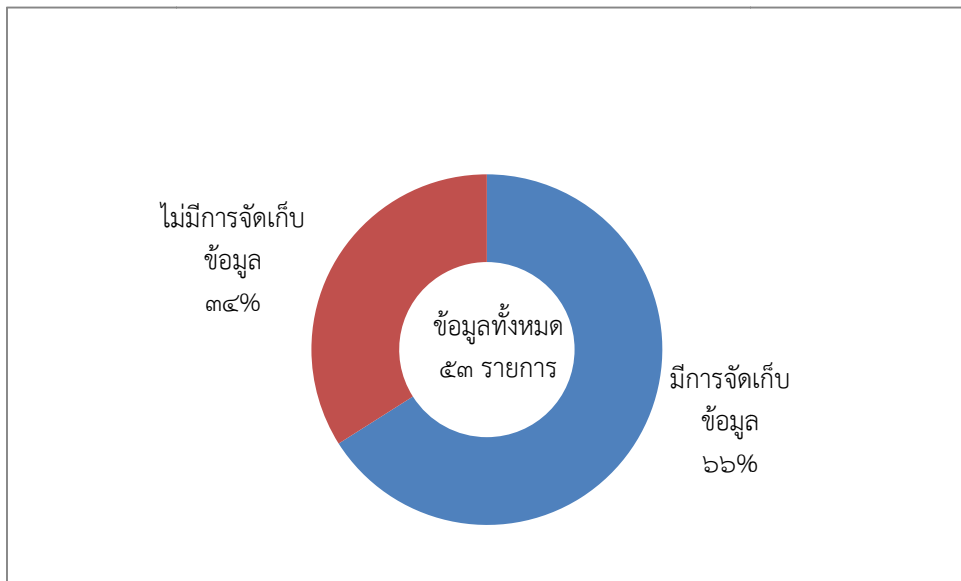
แผนภาพที่ ๓ สรุปสถานะรายการข้อมูลด้านเศรษฐกิจ



ด้านสังคม มีรายการสถิติทางการที่มีการจัดเก็บข้อมูลเป็นปกติจำนวนทั้งสิ้น ๕๓ รายการ

- รายการสถิติที่มีการจัดเก็บข้อมูลเป็นปกติ ๓๕ รายการ คิดเป็นร้อยละ ๖๖
- รายการสถิติทางการที่ยังไม่มีการจัดเก็บข้อมูล ๑๘ รายการ คิดเป็นร้อยละ ๓๔

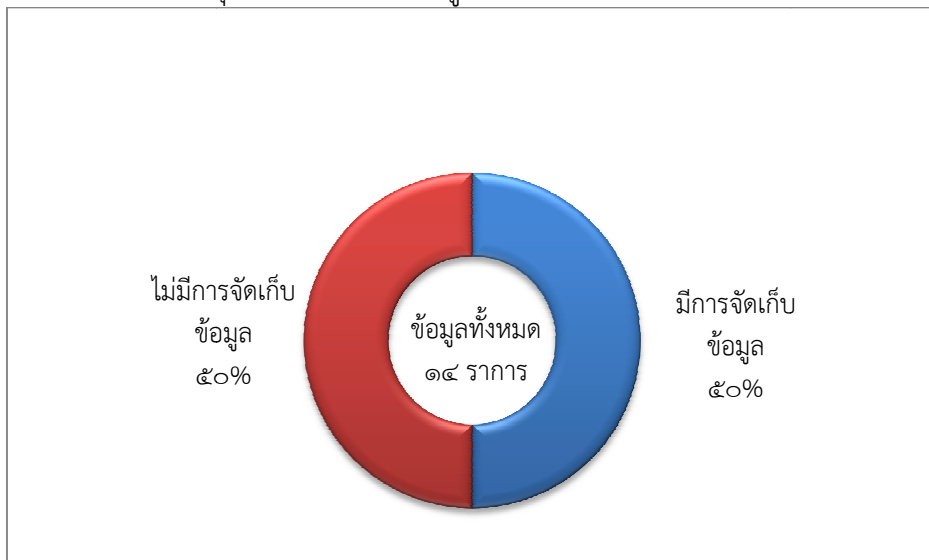
แผนภาพที่ ๔ สรุปสถานะรายการข้อมูลด้านสังคม



ด้านทรัพยากรธรรมชาติและสิ่งแวดล้อม มีรายการสถิติทางการที่มีการจัดเก็บข้อมูลเป็นปกติจำนวนทั้งสิ้น ๑๔ รายการ

- รายการสถิติทางการที่มีการจัดเก็บข้อมูลเป็นปกติ ๗ รายการ คิดเป็นร้อยละ ๕๐
- รายการสถิติทางการที่ยังไม่มีการจัดเก็บข้อมูล ๗ รายการ คิดเป็นร้อยละ ๕๐

แผนภาพที่ ๕ สรุปสถานะรายการข้อมูลด้านทรัพยากรธรรมชาติและสิ่งแวดล้อม



(๒) ข้อเสนอแนะการพัฒนาการจัดเก็บข้อมูล

๑. ขอความร่วมมือหน่วยงานรับผิดชอบ จัดเก็บข้อมูลอย่างต่อเนื่อง และจัดทำ Meta Data ของข้อมูล เพื่อให้ข้อมูลมีความสมบูรณ์ยิ่งขึ้น

๒. กำหนดนิยามของข้อมูลให้ชัดเจน และตรงตามวัตถุประสงค์/ความต้องการของผู้ใช้

๓. สำนักงานสถิติจังหวัดให้คำปรึกษาแนะนำวิธีการและกระบวนการจัดเก็บข้อมูลแก่หน่วยงานเจ้าของข้อมูล

๔. กรณียังไม่มีข้อมูล ให้หน่วยงานเจ้าของข้อมูลทำแผนเพื่อจัดเก็บข้อมูลและเสนอโครงการเพื่อขอสนับสนุนงบประมาณจากต้นสังกัดหรือจังหวัด เพื่อให้ได้ข้อมูลที่สำคัญและจำเป็น

๔.๒ แผนปฏิบัติการพัฒนาการจัดเก็บข้อมูลสถิติทางการ

ในส่วนนี้นำเสนอแผนงาน/โครงการ/กิจกรรม เพื่อขับเคลื่อนการพัฒนาการจัดเก็บข้อมูลสถิติทางการระดับจังหวัด ตามยุทธศาสตร์การพัฒนาจังหวัด ทั้ง ๕ ยุทธศาสตร์

แผนงาน/โครงการ/กิจกรรม	ปีงบประมาณ ๒๕๖๑			
	ไตรมาส ๑	ไตรมาส ๒	ไตรมาส ๓	ไตรมาส ๔
๑.จัดทำแผนพัฒนาสถิติระดับจังหวัด				
๒.ปรับปรุงองค์ประกอบคณะกรรมการสถิติระดับจังหวัด				
๓.ประชุมคณะกรรมการสถิติระดับจังหวัด				
๔.จัดประชุม/อบรมให้ความรู้หน่วยงานที่เกี่ยวข้องกับข้อมูล				
๕. รวบรวม/ประสาน/ขอความอนุเคราะห์ข้อมูลจากหน่วยงานที่เกี่ยวข้อง				
๖. วิเคราะห์และสรุปสถานการณ์ของจังหวัด				

บรรณานุกรม

ภาคผนวก