แผนพัฒนาสถิติระดับจังหวัด
(พ.ศ. 2566 - 2570)

หนองคาย

"Good statistics for decision makers"

คณะกรรมการสถิติระดับจังหวัดหนองคาย

สถิติทางการ
Official Statistics

สำนักงานสถิติแห่งชาติ

คำนำ

การพัฒนาประเทศ ทั้งในระดับประเทศ ระดับภารกิจ และระดับพื้นที่ต่างให้ความสำคัญกับการใช้ “สถิติที่มีคุณภาพ” ที่เสมือนเป็นวัตถุดิบหรือต้นน้ำที่เป็นข้อเท็จจริงและองค์ความรู้ของห่วงโซ่คุณภาพ (Supply Chain) เพื่อใช้ในการกำหนดนโยบาย เป้าหมายการพัฒนา แผนการดำเนินงาน แผนงบประมาณ และแผนจัดสรรทรัพยากร และติดตามประเมินผลความก้าวหน้าในการดำเนินการพัฒนาในมิติต่าง ๆ ในทุกระดับ เพื่อให้รัฐสามารถกำหนดทิศทาง นโยบาย และตัดสินใจเพื่อพัฒนาคุณภาพชีวิตของประชาชนในประเทศตรงตามความต้องการโดยใช้ข้อมูลสถิติที่เป็นหลักฐานหรือข้อมูลทางวิทยาศาสตร์มาเป็นตัวนำในการตัดสินใจดำเนินนโยบายด้านต่าง ๆ แต่ในการดำเนินงานเพื่อการบูรณาการแผนการทำงานร่วมกันของหน่วยงานระดับพื้นที่นั้นพบว่า ข้อมูลเพื่อการตัดสินใจในระดับพื้นที่แตกต่างจากราชการส่วนกลาง โดยข้อมูลสถิติระดับพื้นที่ควรเป็นข้อมูลสถิติที่สะท้อนการดำเนินการของพื้นที่ตามนโยบายของรัฐบาล (Agenda Base) และการแก้ไขปัญหาเชิงพื้นที่ (Area Base) ซึ่งมีความจำเป็นต้องเป็นข้อมูลเชิงลึกและเป็นระบบ โดยต้องกำหนดประเด็นปัญหา (Paint Point) ที่เป็นนโยบายระดับจังหวัด ที่มีความซับซ้อน และมีความต้องการข้อมูลเพื่อการตัดสินใจเฉพาะ

เพื่อให้ตอบโจทย์การดำเนินนโยบายของรัฐให้มีข้อมูลสถิติที่มีคุณภาพ สำนักงานสถิติจังหวัดในฐานะเป็นหน่วยราชการบริหารส่วนภูมิภาค ที่มีหน้าที่บริหารจัดการข้อมูลสถิติและสารสนเทศสถิติที่สำคัญและจำเป็นเพื่อสนับสนุนการพัฒนาในระดับพื้นที่ รวมทั้งยังเป็นเลขานุการคณะกรรมการสถิติระดับจังหวัด ซึ่งเป็นกลไกในการขับเคลื่อนให้จังหวัดมีข้อมูลสถิติที่มีคุณภาพตรงตามความต้องการของพื้นที่อย่างแท้จริง และสามารถบูรณาการข้อมูลสถิติดังกล่าวเพื่อตอบโจทย์การพัฒนาในทุกระดับ รวมทั้งเป็นการดำเนินการตามพระราชบัญญัติสถิติ พ.ศ. 2550 มาตรา 6 (1) กำหนดให้สำนักงานสถิติแห่งชาติมีหน้าที่ ในการจัดทำแผนแม่บทเกี่ยวกับการดำเนินงานทางสถิติของรัฐ เสนอคณะรัฐมนตรีให้ความเห็นชอบ เพื่อให้การดำเนินงานด้านสถิติของประเทศมีความเป็นเอกภาพ ข้อมูลสถิติมีมาตรฐาน ลดความซ้ำซ้อนของการจัดทำสถิติ นำไปสู่การแลกเปลี่ยนข้อมูลระหว่างหน่วยงานภาครัฐและใช้ข้อมูลสถิติและสารสนเทศร่วมกัน และมาตรา 6 (7) กำหนดให้สำนักงานสถิติแห่งชาติบูรณาการข้อมูล จากหน่วยงานภาครัฐอื่น ๆ เพื่อจัดทำฐานข้อมูลสถิติและสารสนเทศของประเทศ

ดังนั้น การจัดทำแผนพัฒนาสถิติระดับจังหวัดหนองคาย พ.ศ. 2566 – 2570 ฉบับนี้ มีวัตถุประสงค์หลักเพื่อให้ได้รายการข้อมูลสถิติที่ใช้ในการจัดทำตัวชี้วัดในการตอบโจทย์ประเด็นปัญหา (Pain Point) ในการพัฒนาจังหวัด รวมทั้งมีแนวทางในการพัฒนาการจัดเก็บ รวบรวม ข้อมูลสถิติที่สำคัญ จำเป็น สอดคล้องกับยุทธศาสตร์ชาติ 20 ปี (พ.ศ. 2561 – 2580) แผนแม่บทภายใต้ยุทธศาสตร์ชาติ 23 ด้าน แผนการปฏิรูปประเทศ 13 ด้าน เป้าหมายการพัฒนาที่ยั่งยืน (Sustainable Development Goal: SDGs) (ร่าง) แผนพัฒนาเศรษฐกิจและสังคมแห่งชาติ ฉบับที่ 13 (พ.ศ. 2566 – 2570) แผนพัฒนาต่าง ๆ และแผนพัฒนาจังหวัด พ.ศ. 2566 – 2570 ซึ่งได้มีการดำเนินการตามมติคณะกรรมการบูรณาการนโยบายภาค (ก.บ.ภ.) ครั้งที่ 2/2564 เมื่อวันที่ 14 กรกฎาคม 2564 โดยแผนพัฒนาสถิติระดับจังหวัดหนองคายฉบับนี้ จะใช้ในการติดตามผลการพัฒนาสถิติและมีการทบทวนรายการสถิติที่อยู่ในแผนอย่างต่อเนื่อง เพื่อให้มั่นใจได้ว่าจังหวัดหนองคายจะมีข้อมูลสถิติที่ทันสมัยตามนโยบายการพัฒนาจังหวัด

สารบัญ

บทที่ 1 บทนำ
1.1 หลักการและเหตุผล 1
1.2 วัตถุประสงค์การจัดทำแผนพัฒนาสถิติระดับจังหวัด 3
1.3 แนวทางการจัดทำแผนพัฒนาสถิติระดับจังหวัด.....4
1.4 คำอธิบายศัพท์ 5
บทที่ 2 นโยบายและยุทธศาสตร์ที่เกี่ยวของกับการพัฒนาในระดับจังหวัด
2.1 การศึกษานโยบายและยุทธศาสตร์ที่เกี่ยวข้องกับการพัฒนาในระดับจังหวัด.....8
2.2 การวิเคราะห์ประเด็นการพัฒนาการจังหวัดภายใต้แผนพัฒนาจังหวัดที่เป็นปัจจุบัน ที่สอดคล้องกับนโยบายและยุทธศาสตร์ต่าง ๆ ที่เกี่ยวข้องกับการพัฒนาในระดับจังหวัด 17
2.3 การวิเคราะห์สถานการณ์ แนวโน้ม การพัฒนาในระดับจังหวัด..... 28
บทที่ 3 รายการข้อมูลสถิติทางการที่เกี่ยวข้องกับการพัฒนาในระดับจังหวัด
3.1 ประเด็นการพัฒนาที่ 1 : ยกระดับมาตรฐานการผลิตสินค้าเกษตรและสร้างมูลค่าเพิ่ม..... 38
3.2 ประเด็นการพัฒนาที่ 2 : พัฒนาขีดความสามารถในการแข่งขันทางการค้า การลงทุน การค้าชายแดน การท่องเที่ยว และการบริการ..... 48
3.3 ประเด็นการพัฒนาที่ 3 : การเสริมสร้างความมั่นคงของคน สังคม และสิ่งแวดล้อม.....57
3.4 ประเด็นการพัฒนาที่ 4 : การพัฒนาระบบบริหารจัดการภาครัฐ 67
บทที่ 4 สถานการณ์สถิติทางการ..... 73
บทที่ 5 ข้อเสนอแนะการพัฒนาการรวบรวมข้อมูลและแผนปฏิบัติการพัฒนาสถิติทางการ 79
ภาคผนวก
ภาคผนวก ก การวิเคราะห์ประเด็นการพัฒนาจังหวัด ภายใต้แผนพัฒนาจังหวัดที่เป็นปัจจุบัน ที่สอดคล้องกับนโยบายและยุทธศาสตร์ต่าง ๆ ที่เกี่ยวข้องกับการพัฒนาในระดับจังหวัด. 86
ภาคผนวก ข ตัวชี้วัดการพัฒนาจังหวัด..... 91
ภาคผนวก ค คำอธิบายข้อมูล (Matadata).....101

สารบัญภาพ

ภาพ 1	แนวคิดการพัฒนาสถิติทางการ	3
ภาพ 2	กรอบแนวคิดการวิเคราะห์นโยบายและยุทธศาสตร์ที่เกี่ยวข้องกับการพัฒนาในระดับจังหวัด	7
ภาพ 3	ยุทธศาสตร์ชาติ 6 ด้านและการแปลงยุทธศาสตร์สู่การปฏิบัติ	8
ภาพ 4	17 เป้าหมายการพัฒนาที่ยั่งยืน	12
ภาพ 5	การจัดกลุ่ม SDGs ตามปัจจัยที่เชื่อมโยงกันใน 5 มิติ (5P)	13
ภาพ 6	การเชื่อมโยงยุทธศาสตร์ระดับประเทศสู่แผนพัฒนาจังหวัดหนองคาย (พ.ศ. 2566 - 2570)	27
ภาพ 7	ดัชนีการพัฒนาภาพรวมของจังหวัดหนองคายเทียบกับค่ากลางประเทศ	31
ภาพ 8	ดัชนีด้านการพัฒนาคน (People) ของจังหวัดหนองคายเทียบกับค่ากลางประเทศ	32
ภาพ 9	ดัชนีการพัฒนาด้านเศรษฐกิจและความมั่งคั่ง (Prosperity) ของจังหวัดหนองคายเทียบกับค่ากลางประเทศ	33
ภาพ 10	ดัชนีการพัฒนาด้านสิ่งแวดล้อม (Planet) ของจังหวัดหนองคายเทียบกับค่ากลางประเทศ	34
ภาพ 11	ดัชนีการพัฒนาด้านสันติภาพและยุติธรรม (Peace) ของจังหวัดหนองคายเทียบกับค่ากลางประเทศ	35
ภาพ 12	ดัชนีการพัฒนาด้านความเป็นหุ้นส่วนพัฒนา (Partnership) ของจังหวัดหนองคายเทียบกับค่ากลางประเทศ	36
ภาพ 13	ห่วงโซ่คุณค่า (Value Chain) “การเกษตร”	39
ภาพ 14	ห่วงโซ่คุณค่า (Value Chain) “การผลิต การแปรรูปสินค้าเกษตรที่มีคุณภาพของจังหวัดหนองคาย”	40
ภาพ 15	ห่วงโซ่คุณค่า (Value Chain) “การบริการและการท่องเที่ยวจังหวัดหนองคาย”	50
ภาพ 16	ห่วงโซ่คุณค่า (Value Chain) “การค้า การส่งออกและการลงทุนจังหวัดหนองคาย”	51
ภาพ 17	ห่วงโซ่คุณค่า (Value Chain) “การเสริมสร้างความมั่นคงของคน สังคม และสิ่งแวดล้อม”	59
ภาพ 18	ห่วงโซ่คุณค่า (Value Chain) “การพัฒนาระบบบริหารจัดการภาครัฐ”	69
ภาพ 19	สรุปสถานะบัญชีสถิติทางการ ในภาพรวม	74
ภาพ 20	สรุปสถานะบัญชีสถิติทางการ ของประเด็นการพัฒนาที่ 1 การยกระดับมาตรฐานการผลิตสินค้าเกษตรและสร้างมูลค่าเพิ่ม	74
ภาพ 21	สรุปสถานะบัญชีสถิติทางการของประเด็นการพัฒนาที่ 2 พัฒนาขีดความสามารถในการแข่งขันทางการค้า การลงทุน การค้าชายแดน การท่องเที่ยว และการบริการ	75
ภาพ 22	สรุปสถานะบัญชีสถิติทางการ ของประเด็นการพัฒนาที่ 2 พัฒนาขีดความสามารถในการแข่งขันทางการค้า การลงทุน การค้าชายแดน การท่องเที่ยว และการบริการ	75
ภาพ 23	สรุปสถานะบัญชีสถิติทางการ ของประเด็นการพัฒนาที่ 2 ประเด็นย่อยที่ 2 การค้า การส่งออก และการลงทุนจังหวัดหนองคาย	76
ภาพ 24	สรุปสถานะบัญชีสถิติทางการ ของประเด็นการพัฒนาที่ 3 การเสริมสร้างความมั่นคงของคน สังคม และสิ่งแวดล้อม	76

สารบัญภาพ (ต่อ)

ภาพ 25	สรุปสถานะบัญชีสถิติทางการข้อมูลของประเด็นการพัฒนาที่ 4 การพัฒนาระบบบริหารจัดการภาครัฐ	77
ภาพ ก1	การวิเคราะห์ประเด็นการพัฒนาจังหวัด ภายใต้แผนพัฒนาจังหวัดที่เป็นปัจจุบันที่สอดคล้องกับนโยบายและยุทธศาสตร์ต่าง ๆ ที่เกี่ยวข้องกับการพัฒนาในระดับจังหวัด	89
ภาพ ก2	ดัชนีรวมการพัฒนาจังหวัด	92
ภาพ ก3	ดัชนีผสม มิติการพัฒนาคน (People)	93
ภาพ ก4	ดัชนีผสม มิติเศรษฐกิจและความมั่งคั่ง (Properity)	94
ภาพ ก5	ดัชนีผสม มิติสิ่งแวดล้อม (Planet)	95
ภาพ ก6	ดัชนีผสม มิติสันติภาพและยุติธรรม (Peace)	96
ภาพ ก7	ดัชนีผสม มิติความเป็นหุ้นส่วนการพัฒนา (Partnership)	97
ภาพ ก8	ดัชนีการพัฒนาระดับจังหวัดหนองคาย	98

สารบัญตาราง

ตาราง 1	ความสอดคล้องระหว่างประเด็นหมุดหมายตาม (ร่าง) แผนพัฒนาเศรษฐกิจและสังคมแห่งชาติ ฉบับที่ 13 และประเด็นการพัฒนาจังหวัดของแผนพัฒนาจังหวัดฯ	17
ตาราง 2	ตัวชี้วัดตาม (ร่าง) แผนพัฒนาเศรษฐกิจและสังคมแห่งชาติ ฉบับที่ 13 และความสอดคล้องระหว่างตัวชี้วัดตามแผนพัฒนาจังหวัดฯ	18
ตาราง 3	การวิเคราะห์ประเด็นการพัฒนาจังหวัดภายใต้แผนพัฒนาจังหวัดที่เป็นปัจจุบันที่สอดคล้องกับยุทธศาสตร์ชาติ (พ.ศ. 2561 – 2580)	21
ตาราง 4	การวิเคราะห์ประเด็นการพัฒนาจังหวัดภายใต้แผนพัฒนาจังหวัดที่เป็นปัจจุบันที่สอดคล้องกับแผนแม่บทภายใต้ยุทธศาสตร์ชาติ	22
ตาราง 5	การวิเคราะห์ประเด็นการพัฒนาจังหวัดภายใต้แผนพัฒนาจังหวัดที่เป็นปัจจุบันที่สอดคล้องกับแผนการปฏิรูปประเทศ 13 ด้าน	23
ตาราง 6	การวิเคราะห์ประเด็นการพัฒนาจังหวัดภายใต้แผนพัฒนาจังหวัดที่เป็นปัจจุบันที่สอดคล้องกับ (ร่าง) แผนพัฒนาเศรษฐกิจและสังคมแห่งชาติ ฉบับที่ 13	23
ตาราง 7	การวิเคราะห์ประเด็นการพัฒนาจังหวัดภายใต้แผนพัฒนาจังหวัดที่เป็นปัจจุบันที่สอดคล้องกับเป้าหมายการพัฒนาที่ยั่งยืน (SDGs)	24
ตาราง 8	การวิเคราะห์ประเด็นการพัฒนาจังหวัดภายใต้แผนพัฒนาจังหวัดที่เป็นปัจจุบันที่สอดคล้องกับ (ร่าง) กรอบแผนพัฒนาภาคตะวันออก	25
ตาราง 9	การวิเคราะห์ประเด็นการพัฒนาจังหวัดภายใต้แผนพัฒนาจังหวัดที่เป็นปัจจุบัน ที่สอดคล้องกับ แผนพัฒนากลุ่มจังหวัดภาคตะวันออกเฉียงเหนือ 2 (พ.ศ. 2566 – 2570)	25
ตาราง 10	การวิเคราะห์ประเด็นการพัฒนาจังหวัด ภายใต้แผนพัฒนาจังหวัดที่เป็นปัจจุบันที่สอดคล้องกับนโยบายและยุทธศาสตร์ต่าง ๆ ที่เกี่ยวข้องกับแผนพัฒนาจังหวัดหนองคาย (พ.ศ. 2566 – 2570)	26
ตาราง 11	ผังสถิติทางการ “การผลิต การแปรรูปสินค้าเกษตรที่มีคุณภาพของจังหวัดหนองคาย”	42
ตาราง 12	ผังสถิติทางการ “การท่องเที่ยวของจังหวัดหนองคาย”	53
ตาราง 13	ผังสถิติทางการ “การค้า การส่งออกและการลงทุนจังหวัดหนองคาย”	56
ตาราง 14	ผังสถิติทางการ “การเสริมสร้างความมั่นคงของคน สังคม และสิ่งแวดล้อม”	61
ตาราง 15	ผังสถิติทางการ “การพัฒนาระบบบริหารจัดการภาครัฐ”	71
ตาราง 16	ค่าตัวชี้วัดการพัฒนาระดับจังหวัดหนองคาย	99

บทที่ 1

บทนำ

1.1 หลักการและเหตุผล

"สถิติ" เป็นข้อมูลที่เกิดจากการจัดเก็บหรือบันทึกข้อมูลที่อยู่รอบตัวเราให้อยู่ในรูปข้อความหรือตัวเลขและนำมาประมวลผลเพื่อใช้ในการวัด ประมาณค่า หรือใช้สถิติเป็นเกณฑ์มาตรฐานสำหรับเปรียบเทียบการเปลี่ยนแปลงของอดีตและปัจจุบัน ไปจนถึงใช้คาดการณ์ในอนาคต ทำให้สถิติมีความสำคัญต่อทุกระดับการขับเคลื่อนการพัฒนาประเทศ รัฐบาลจำเป็นต้องมีข้อมูลต่าง ๆ เพื่อใช้ในการกำหนดนโยบาย ยุทธศาสตร์ วางแผน และติดตามความก้าวหน้าการดำเนินงานตามนโยบายต่าง ๆ โดยเฉพาะอย่างยิ่ง "องค์ความรู้จากสถิติที่เกี่ยวกับสถานการณ์ด้านเศรษฐกิจ สังคม และทรัพยากรธรรมชาติและสิ่งแวดล้อมของประเทศเพื่อกำหนดนโยบาย ขับเคลื่อน และติดตามประเมินผลการดำเนินนโยบายต่าง ๆ"

ด้วยพัฒนาการทางคอมพิวเตอร์และเทคโนโลยีสารสนเทศที่เปลี่ยนแปลงอย่างรวดเร็วทำให้ระบบการจัดเก็บข้อมูลสถิติของประเทศเป็น "ระบบสถิติแบบกระจายงาน" กล่าวคือ หน่วยงานภาครัฐต่างมีระบบจัดเก็บข้อมูลทั้งที่ได้จากการบริหารงาน งานทะเบียน และจากความต้องการเฉพาะของหน่วยงาน เพื่อประมวลเป็นสถิติและสารสนเทศตามความต้องการของหน่วยงานเป็นหลัก ซึ่งการดำเนินงานดังกล่าวมีข้อดีคือ ทำให้หน่วยงานมีข้อมูลใช้เพื่อการตัดสินใจตามภารกิจของหน่วยงานได้ตรงความต้องการ สะดวก และรวดเร็ว แต่ในขณะเดียวกัน การกำหนดนโยบายหรือทิศทางการพัฒนาประเทศควรพัฒนาบนพื้นฐานที่เห็นภาพองค์รวมของทุกส่วนที่เกี่ยวข้อง ไม่อาจพิจารณาแยกส่วนระหว่างด้านเศรษฐกิจ สังคม และสิ่งแวดล้อม จึงจำเป็นต้องมีข้อมูลที่บูรณาการกันเพื่อสะท้อนให้ผู้กำหนดนโยบายได้เห็นภาพรวมผ่านเป้าหมาย เป้าประสงค์และตัวชี้วัดอย่างแท้จริง ด้วยสาเหตุดังกล่าว จึงทำให้เกิดปัญหาเมื่อผู้ใช้หรือผู้บริหารต้องการนำข้อมูลจากต่างหน่วยงานมาใช้ประโยชน์ร่วมกันทำได้ยาก เพราะแต่ละหน่วยงานต่างมีวิธีการ วัตถุประสงค์ และการจัดเก็บข้อมูลที่แตกต่างกัน

PAIN POINT ของผู้ใช้ข้อมูลภาครัฐ

- data silo ต่างระบบจัดเก็บต่างเจ้าของ
- วิธีการและช่วงเวลาในการจัดเก็บที่ต่างกัน
- คำนิยามต่างกันตามภารกิจ/กฎหมายของหน่วยงาน
- นำมาใช้ประโยชน์ร่วมกันยาก
- ข้อจำกัดด้านบุคลากรและงบประมาณ
- มีข้อมูลซ้ำซ้อน
- มี Data Gap แต่ไม่มีหน่วยงานรับผิดชอบ
- ข้อมูลไม่ถูกต้อง
- ข้อมูลไม่เป็นปัจจุบัน
- มีข้อมูลแต่ผู้ใช้ไม่สามารถเข้าถึงได้
- ฯลฯ

ดังนั้น การที่สังคมไทยจะมีข้อมูลสถิติเพื่อสนับสนุนการวางแผนการพัฒนาประเทศในทิศทางที่ดีขึ้นจำเป็นต้องมีการบริหารจัดการระบบสถิติของประเทศเพื่อแก้ไขปัญหาดังกล่าว โดยสำนักงานสถิติแห่งชาติได้จัดทำแผนแม่บทระบบสถิติประเทศไทยขึ้นเป็นครั้งแรกในปี พ.ศ. 2554 และแผนแม่บทระบบสถิติประเทศไทย ฉบับที่ 2 (พ.ศ. 2559 – 2565) เพื่อให้การแปลงแผนแม่บทระบบสถิติประเทศไทยไปสู่การปฏิบัติเป็นไปอย่างมีประสิทธิภาพ และเกิดผลสัมฤทธิ์อย่างเป็นรูปธรรม สอดรับกับรัฐธรรมนูญแห่งราชอาณาจักรไทย พ.ศ. 2560 มาตรา 258 ข(2) "ให้มีการบูรณาการฐานข้อมูลของ

หน่วยงานของรัฐทุกหน่วยงานเข้าด้วยกัน เพื่อให้เป็นระบบข้อมูลเพื่อการบริหารราชการแผ่นดินและการบริการประชาชน” ทั้งในระดับภารกิจ (กระทรวง กรม) และระดับพื้นที่ (จังหวัด)

สำนักงานสถิติจังหวัดในฐานะฝ่ายเลขานุการคณะกรรมการสถิติระดับจังหวัดได้มีการพัฒนาข้อมูลสถิติและสารสนเทศระดับพื้นที่ร่วมกับหน่วยงานที่เกี่ยวข้องในระดับพื้นที่ ผ่านกลไกของคณะกรรมการสถิติระดับจังหวัด คณะทำงานสถิติระดับจังหวัด โดยได้มีการจัดทำแผนพัฒนาสถิติระดับจังหวัด ขึ้นเป็นครั้งแรกในปี พ.ศ. 2557 ผลลัพธ์คือได้ชุดข้อมูลที่ตอบโจทย์ยุทธศาสตร์จังหวัด ผลิตภัณฑ์ที่มีศักยภาพ (Product Champion) ประเด็นปัญหาสำคัญ (Critical Issue) และแผนพัฒนาสถิติระดับจังหวัด ซึ่งเป็นกรอบแนวทางการดำเนินงานเพื่อการพัฒนาการจัดเก็บข้อมูลสถิติที่สำคัญและจำเป็นต่อการบริหารงานยุทธศาสตร์จังหวัด โดยมีแผนพัฒนาจังหวัด และแผนปฏิบัติราชการประจำปี เป็นกลไกในการเชื่อมโยงความต้องการข้อมูลกับแนวทางการพัฒนาข้อมูลสถิติระดับจังหวัด เพื่อให้ได้สถิติทางการ (Official Statistics) ระดับจังหวัด คือ รายการข้อมูลสถิติที่สำคัญและจำเป็นที่ใช้สนับสนุนการตัดสินใจ ที่ได้มาจากกระบวนการจัดทำแผนพัฒนาจังหวัด และแผนปฏิบัติราชการประจำปี ที่นำไปสู่การจัดสรรงบประมาณในแผนงานและโครงการประจำปีของจังหวัด ประกอบด้วย ปัจจัยสู่ความสำเร็จ (Critical Success Factor) ตัวชี้วัด (Key Performance Indicator) และข้อมูลพื้นฐานที่สำคัญ (Baseline Data) รวมทั้งคำอธิบายข้อมูลสถิติทางการ (Official Statistics Metadata) ซึ่งเป็นการอธิบายข้อมูลที่ส่วนราชการดำเนินการจัดเก็บข้อมูลดังกล่าว โดยการขับเคลื่อนจัดทำแผนพัฒนาสถิติระดับจังหวัด (พ.ศ. 2566 – 2570) ดำเนินการผ่านกลไกคณะกรรมการสถิติระดับจังหวัดเพื่อสร้างการมีส่วนร่วม โดยยึดหลักแนวคิด “Demand-Driven” ที่ต้องการผลิตสถิติทางการที่มีคุณภาพบนพื้นฐานของความต้องการใช้สถิติอย่างแท้จริงที่สอดคล้องกับนโยบายสำคัญของประเทศ ได้แก่

- ยุทธศาสตร์ชาติ 20 ปี (พ.ศ. 2561 – 2580)
- แผนแม่บทภายใต้ยุทธศาสตร์ชาติ (23 ด้าน)
- แผนการปฏิรูปประเทศ (13 ด้าน)
- (ร่าง) แผนพัฒนาเศรษฐกิจและสังคมแห่งชาติ ฉบับที่ 13 (พ.ศ. 2566 – 2570)
- เป้าหมายการพัฒนาที่ยั่งยืน (Sustainable Development Goals: SDGs) ที่เชื่อมโยงกับกรอบการจัดทำแผนพัฒนาเศรษฐกิจและสังคมแห่งชาติ ฉบับที่ 13 (พ.ศ. 2566 – 2570)
- แผนพัฒนาภาคตะวันออกเฉียงเหนือ พ.ศ. 2566 - 2570
- แผนพัฒนากลุ่มจังหวัดภาคตะวันออกเฉียงเหนือตอนบน 1 พ.ศ. 2566 - 2570
- แผนพัฒนาจังหวัด พ.ศ. 2566 – 2570[1]

เพื่อให้ได้รายการข้อมูลสถิติที่ใช้ในการจัดทำตัวชี้วัดในการติดตามผลการพัฒนาประเทศในแต่ละระดับ โดยเฉพาะในระดับพื้นที่ ซึ่งต้องตรวจสอบสถานะรายการข้อมูลสำคัญที่ภาครัฐมีอยู่ (Data Supply) ว่ามีหน่วยงานเจ้าของข้อมูลหรือไม่ (หากเป็นข้อมูลที่เจ้าของข้อมูลเป็นหน่วยงานส่วนราชการส่วนกลาง สำนักงานสถิติแห่งชาติจะทำหน้าที่ประสานต่อไป) ถ้ารายการข้อมูลสถิติมีหน่วยงานเจ้าของข้อมูลแล้ว หน่วยงานเจ้าของข้อมูลจำเป็นต้องจัดทำคำอธิบายข้อมูลหรือเมทาดาตา (Metadata) เพื่อลงทะเบียนนำเข้าสู

[1] นโยบาย หลักเกณฑ์ วิธีการจัดทำแผนพัฒนาจังหวัด และแผนพัฒนากลุ่มจังหวัด พ.ศ. 2566 – 2570 (มติคณะกรรมการบูรณาการนโยบายภาค (ก.บ.ภ.) ครั้งที่ 2/2564 เมื่อวันที่ 14 กรกฎาคม 2564) โดยให้จังหวัดและกลุ่มจังหวัดดำเนินการจัดทำแผนพัฒนาจังหวัด และแผนพัฒนากลุ่มจังหวัด พ.ศ. 2566 – 2570 เพื่อให้แผนทันสถานการณ์ และใช้เป็นกรอบและทิศทางในการจัดทำแผนปฏิบัติราชการประจำปีของจังหวัดและกลุ่มจังหวัด ประจำปีงบประมาณ พ.ศ. 2566 – 2570

ระบบบัญชีข้อมูลภาครัฐหรือ GD Catalog เพื่อให้บริการและให้แน่ใจว่ามีข้อมูลสถิติที่สามารถใช้ในการประเมินและติดตามผลตัวชี้วัดการพัฒนาประเทศในแต่ละระดับได้ ดังภาพ 1

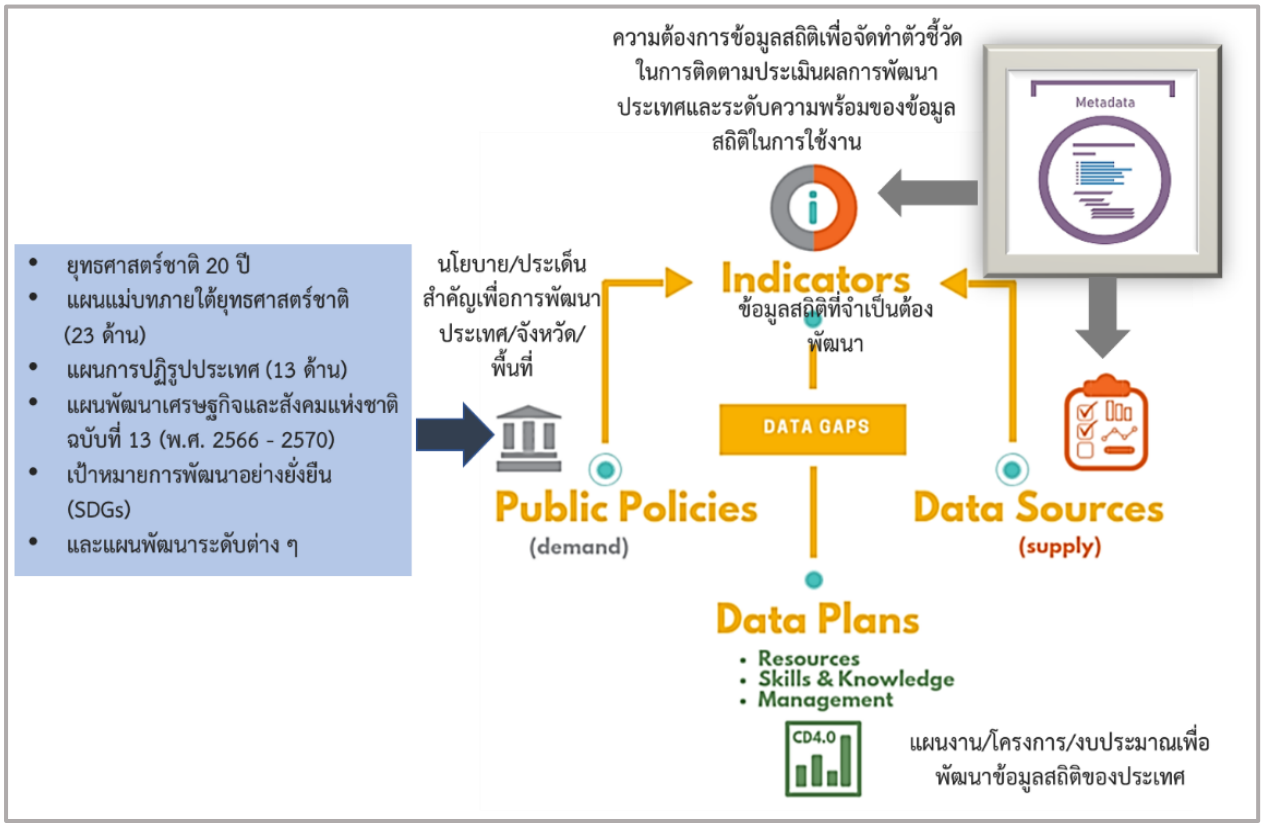

ภาพ 1 แนวคิดการพัฒนาสถิติทางการ

แต่หากมีความจำเป็นต้องมีข้อมูลใดแต่พบว่ายังไม่มีหน่วยงานดำเนินการจัดทำข้อมูล คณะกรรมการสถิติระดับจังหวัดจะพิจารณามอบหมายหน่วยงานจัดทำข้อมูลนั้น ซึ่งกระบวนการดังกล่าวจะนำไปสู่การพัฒนาการจัดทำข้อมูลสถิติทางการในระดับพื้นที่ให้มีข้อมูลที่เพียงพอและตอบโจทย์ความต้องการใช้งานจริงตามความต้องการของผู้ใช้งานได้ รวมทั้งมีข้อมูลสำหรับใช้ในการติดตามและประเมินผลการพัฒนาระดับพื้นที่อย่างถูกต้องและมีธรรมาภิบาล ดังนั้นคณะกรรรมการสถิติระดับจังหวัดจึงได้จัดทำแผนพัฒนาสถิติระดับจังหวัดหนองคายฉบับนี้ขึ้น เพื่อเป็นเครื่องมือสำคัญในการกำหนดกรอบแนวทางการดำเนินงานเพื่อการพัฒนาการจัดทำข้อมูลสถิติที่สำคัญและจำเป็นต่อการบริหารงานของจังหวัด

1.2 วัตถุประสงค์การจัดทำแผนพัฒนาสถิติระดับจังหวัด

1.2.1 เพื่อศึกษาและวิเคราะห์นโยบายและยุทธศาสตร์ตามยุทธศาสตร์ชาติ 20 ปี (พ.ศ. 2561 – 2580) แผนแม่บทภายใต้ยุทธศาสตร์ชาติ (23 ด้าน) แผนการปฏิรูปประเทศ (13 ด้าน) (ร่าง) แผนพัฒนาเศรษฐกิจและสังคมแห่งชาติ ฉบับที่ 13 (พ.ศ. 2566 – 2570) เป้าหมายการพัฒนาที่ยั่งยืน (Sustainable Development Goals: SDGs) (ร่าง) กรอบแผนพัฒนาภาค (พ.ศ. 2566 – 2570) และแผนพัฒนากลุ่มจังหวัด (พ.ศ. 2566 – 2570) ที่สอดคล้องกับแผนพัฒนาจังหวัด (พ.ศ. 2566 – 2570) หรือนโยบายของผู้บริหารในจังหวัด

1.2.2 เพื่อจัดทำรายการข้อมูลสถิติทางการที่เกี่ยวข้องกับการพัฒนาในระดับจังหวัดที่สอดคล้องกับแผนยุทธศาสตร์และแผนพัฒนาระดับต่าง ๆ พร้อมทั้งกำหนดหน่วยงานที่มีหน้าที่รับผิดชอบในการจัดทำข้อมูลที่ยังไม่มีหน่วยงานใดดำเนินการ และเชื่อมโยง/บูรณาการข้อมูลในระดับพื้นที่

1.2.3 เพื่อสร้างวัฒนธรรมการใช้ข้อมูลสถิติ สนับสนุนการตัดสินใจในระดับพื้นที่ ตลอดจนสร้างโอกาสการเข้าถึงข้อมูลในระดับพื้นที่ของประชาชน

1.2.4 เพื่อสร้างเครือข่าย การมีส่วนร่วมของหน่วยงานในระดับพื้นที่ในการผลิตข้อมูลทางสถิติ และการประยุกต์ใช้ข้อมูลเพื่อการตัดสินใจอย่างมีประสิทธิภาพ

1.2.5 เพื่อพัฒนาบุคลากรด้านสถิติของหน่วยงานที่เกี่ยวข้อง ให้มีความเป็นมืออาชีพด้านข้อมูลสถิติและสารสนเทศที่สนับสนุนการพัฒนาในระดับพื้นที่

1.3 แนวทางการจัดทำแผนพัฒนาสถิติระดับจังหวัด

1.3.1 ศึกษายุทธศาสตร์ชาติ 20 ปี (พ.ศ. 2561 – 2580) แผนแม่บทภายใต้ยุทธศาสตร์ชาติ (23 ด้าน) แผนการปฏิรูปประเทศ (13 ด้าน) และ (ร่าง) แผนพัฒนาเศรษฐกิจและสังคมแห่งชาติ ฉบับที่ 13 (พ.ศ. 2566 – 2570) เป้าหมายการพัฒนาที่ยั่งยืน (Sustainable Development Goals: SDGs) (ร่าง) กรอบแผนพัฒนาภาค (พ.ศ. 2566 – 2570) แผนพัฒนากลุ่มจังหวัด (พ.ศ. 2566 – 2570) แผนพัฒนาจังหวัด (พ.ศ. 2566 – 2570) หรือนโยบายของผู้บริหารในจังหวัด

1.3.2 วิเคราะห์ความสอดคล้องเชื่อมโยงระหว่างประเด็นการพัฒนาจังหวัด ตัวชี้วัดการพัฒนาฯ กับแผนยุทธศาสตร์และแผนพัฒนาระดับต่าง ๆ โดยมีการประชุมหารือร่วมกับสำนักงานจังหวัดและหน่วยงานที่เกี่ยวข้อง

1.3.3 วิเคราะห์ห่วงโซ่คุณค่าจากแผนแม่บทภายใต้ยุทธศาสตร์ชาติ (23 ด้าน) ซึ่งใช้เป็นกรอบในการจัดทำห่วงโซ่คุณค่าที่สอดคล้องกับแผนพัฒนาจังหวัด โดยมีการประชุมหารือร่วมกับสำนักงานจังหวัดและหน่วยงานที่เกี่ยวข้อง

1.3.4 ทบทวนรายการสถิติทางการ 21 สาขา[2] รายการข้อมูลสถิติทางการในระดับพื้นที่ และสรุปรวบรวมรายการข้อมูลสถิติทางการของแต่ละห่วงโซ่คุณค่าที่เกี่ยวข้องกับการพัฒนาในระดับจังหวัด เพื่อจัดทำเป็นร่างผังสถิติทางการ

1.3.5 จัดทำผังสถิติทางการ ที่แสดงชื่อตัวชี้วัด รายการสถิติทางการ การจัดจำแนก ระดับการนำเสนอผล สถานะ และหน่วยงาน ทั้งนี้สถิติทางการในผังสถิติทางการบางรายการอาจจะยังไม่มีการผลิต หรือขาดหน่วยงานที่รับผิดชอบในปัจจุบัน ซึ่งจะต้องได้รับการพิจารณาเป็นส่วนหนึ่งของยุทธศาสตร์การพัฒนาในลำดับต่อไป

1.3.6 สรุปข้อเสนอแนะการพัฒนาการจัดเก็บข้อมูลและเสนอแผนการพัฒนาในอนาคต

---

[2] สถิติทางการ 21 สาขา ประกอบด้วย ด้านสังคม 9 สาขา ได้แก่ 1) ประชากรศาสตร์ ประชากรและเคหะ 2) แรงงาน 3) การศึกษา 4) ศาสนา ศิลปะ และวัฒนธรรม 5) สุขภาพ 6) สวัสดิการสังคม 7) หญิงและชาย 8) รายได้และรายจ่ายของครัวเรือน 9) ยุติธรรมความมั่นคงการเมืองและการปกครอง ด้านเศรษฐกิจ 11 สาขา ได้แก่ 10) บัญชีประชาชาติ 11) เกษตร และประมง 12) อุตสาหกรรม 13) พลังงาน 14) การค้าและราคา 15) ขนส่ง และโลจิสติกส์ 16) เทคโนโลยีสารสนเทศและการสื่อสาร 17) การท่องเที่ยวและการกีฬา 18) การเงิน การธนาคาร และประกันภัย 19) การคลัง 20) วิทยาศาสตร์ เทคโนโลยีและนวัตกรรม ด้านทรัพยากรธรรมชาติและสิ่งแวดล้อม 21) ทรัพยากรธรรมชาติและสิ่งแวดล้อม

1.4 คำอธิบายศัพท์

1.4.1 ห่วงโซ่คุณค่าภายใต้แผนแม่บทภายใต้ยุทธศาสตร์ชาติ (23 ด้าน)[3] เป็นองค์ประกอบ (อาจรวมถึงกิจกรรมและกระบวนการต่าง ๆ) ที่มีความสอดคล้องและสัมพันธ์กันเป็นระบบภายใต้แผนแม่บทย่อย ตั้งแต่จุดเริ่มต้นของกระบวนการการดำเนินงาน (ต้นทาง) ไปจนกระทั่งสิ้นสุดกระบวนการการดำเนินงาน (ปลายทาง) ที่ส่งผลต่อการบรรลุเป้าหมายแผนแม่บทย่อยนั้น ๆ ได้ตามที่กำหนด โดยทางสำนักงานสภาพัฒนาการเศรษฐกิจและสังคมแห่งชาติได้จัดทำ 140 Final Value Chains เพื่อใช้ประกอบการจัดทำโครงการสำคัญต่าง ๆ

1.4.2 ห่วงโซ่คุณค่าทั่วไป (Generic Value Chain: GVC)[4] เป็นห่วงโซ่คุณค่ารูปแบบกลางที่ได้จากการทบทวนประเด็นยุทธศาสตร์การพัฒนาภาพรวมของจังหวัด (กรอบการดำเนินงานปี 2557) สามารถแบ่งแนวทางการพัฒนาเป็น 3 ด้าน คือ เศรษฐกิจ สังคม และทรัพยากรธรรมชาติและสิ่งแวดล้อม ซึ่งประเด็นในแต่ละด้านจะมีประเด็นย่อยรวม 18 เรื่อง ในแต่ละเรื่องจะมีการจัดทำห่วงโซ่คุณค่าแสดงกิจกรรมหลัก (Primary Activities) และกิจกรรมสนับสนุน (Support Activities) โดยกิจกรรมทุกประเภทมีส่วนในการช่วยเพิ่มคุณค่าให้กับสินค้าหรือบริการ หรือลด แก้ไข ป้องกันปัญหาให้กับประเด็นปัญหาสำคัญที่เลือก โดยแต่ละกิจกรรมในแต่ละข้อต่อของห่วงโซ่คุณค่า (Value Chain: VC) จะแสดงให้เห็นถึงคุณค่า หรือประโยชน์ให้กับการพัฒนาพื้นที่

1.4.3 ห่วงโซ่คุณค่าที่สอดคล้องกับแผนพัฒนาจังหวัด เป็นห่วงโซ่คุณค่าของจังหวัดในแต่ละประเด็นการพัฒนาภายใต้แผนพัฒนาจังหวัด โดยใช้ห่วงโซ่คุณค่าภายใต้แผนแม่บทภายใต้ยุทธศาสตร์ชาติ (23 ด้าน) 140 Final Value Chains และห่วงโซ่คุณค่าทั่วไป (Generic Value Chain: GVC) เป็นกรอบในการจัดทำเพื่อให้ได้ห่วงโซ่คุณค่าตามประเด็นการพัฒนาจังหวัดที่ประกอบด้วยกิจกรรมหลัก (Primary Activities) และกิจกรรมสนับสนุน (Support Activities) ที่มีความสอดคล้องและสัมพันธ์กันเป็นระบบ ตั้งแต่จุดเริ่มต้นของกระบวนการการดำเนินงาน (ต้นทาง) ไปจนกระทั่งสิ้นสุดกระบวนการการดำเนินงาน (ปลายทาง) ที่ส่งผลต่อการบรรลุเป้าหมายประเด็นการพัฒนาจังหวัดได้ตามที่กำหนด

1.4.4 แผนพัฒนาสถิติระดับจังหวัด[5] เป็นเครื่องมือสำคัญในการกำหนดกรอบแนวทางการดำเนินงานเพื่อการพัฒนาการจัดเก็บข้อมูลสถิติที่สำคัญและจำเป็นต่อการบริหารงานยุทธศาสตร์จังหวัดในระยะสั้น 1 ปี และระยะกลาง 4 ปี เพื่อให้เชื่อมโยงกับการจัดทำแผนพัฒนาจังหวัดและสอดคล้องกับแผนยุทธศาสตร์และแผนพัฒนาระดับต่าง ๆ ซึ่งจะกำหนดกิจกรรมต่าง ๆ เพื่อพัฒนาคุณภาพสถิติทางการว่ามีรายการใดบ้าง จะพัฒนาอย่างไร หน่วยงานใดเป็นผู้รับผิดชอบ พร้อมทั้งระบุระยะเวลาที่ต้องดำเนินการด้วย

1.4.5 สถิติทางการ (Official Statistics)[6] หมายถึง ข้อความหรือตัวเลขที่เป็นตัวแทนแสดงถึงคุณลักษณะของสิ่งต่าง ๆ ในประเทศ ที่ประมวลตามความเป็นจริงจากข้อมูลที่เก็บรวบรวมได้

---

[3] ที่มา: การประชุมเชิงปฏิบัติการการจัดทำโครงการสำคัญ ประจำปีงบประมาณ 2565 เอกสารประกอบการบรรยาย: การวิเคราะห์และประมวลผลห่วงโซ่คุณค่า (Value Chain) ที่ส่งผลต่อการบรรลุเป้าหมายแผนแม่บทย่อย Workshop2 วันที่ 9 ก.ค. 63

[4] ผลจากการจัดทำโครงการพัฒนาข้อมูลสถิติและสารสนเทศระดับพื้นที่ 76 จังหวัด และ 18 กลุ่มจังหวัด พ.ศ. 2557

[5] ที่มา: ผลจากการจัดทำโครงการพัฒนาข้อมูลสถิติและสารสนเทศระดับพื้นที่ 76 จังหวัด และ 18 กลุ่มจังหวัด พ.ศ. 2557

[6] ที่มา: แผนแม่บทระบบสถิติประเทศไทย พ.ศ. 2554 – 2558 หน้า 6

ตามหลักวิชาการทางสถิติและเป็นสถิติที่มีความสำคัญต่อการใช้ในการกำหนดนโยบายเพื่อการพัฒนาประเทศ

1.4.6 บัญชีสถิติทางการ เอกสารแสดงบรรดารายการสถิติทางการเพื่อจัดทำแผนกำหนดความรับผิดชอบในการดำเนินงานทางสถิติตามแผนแม่บท

1.4.7 คำอธิบายข้อมูลหรือเมทาดาตา[7] (Metadata) หมายถึง ข้อมูลที่ใช้อธิบายข้อมูลหลักหรือกลุ่มที่เกี่ยวข้องทั้งกระบวนการเชิงธุรกิจ (ในที่นี้หมายถึง กระบวนการทำงานตามภารกิจของหน่วยงาน) และเชิงเทคโนโลยีสารสนเทศ กฎและข้อจำกัดของข้อมูล และโครงสร้างของข้อมูล เมทาดาตาช่วยให้หน่วยงานสามารถเข้าใจข้อมูล ระบบ และขั้นตอนการทำงานได้ดียิ่งขึ้น โดยการบริหารจัดการเมทาดาตา (Metadata Management) เริ่มตั้งแต่การเก็บรวบรวม การจัดกลุ่ม การดูแล และการควบคุมเมทาดาตา ทั้งนี้ ข้อมูลแต่ละชุดควรมีเมทาดาตาเพื่อให้ผู้ใช้งานทราบเกี่ยวกับชุดข้อมูล เช่น รายละเอียดของชุดข้อมูล สิ่งที่เกี่ยวข้องกับชุดข้อมูล วัตถุประสงค์การนำไปใช้ และฟิลด์ข้อมูล เป็นต้น ซึ่งคำอธิบายชุดข้อมูลประกอบด้วยคำอธิบายข้อมูลจำนวน 14 รายการ สำหรับ 1 ชุดข้อมูล ที่หน่วยงานต้องจัดทำและระบุรายละเอียด ได้แก่ ประเภทข้อมูล ชื่อชุดข้อมูล องค์กร ชื่อผู้ติดต่อ อีเมลผู้ติดต่อ คำสำคัญ รายละเอียด วัตถุประสงค์ หน่วยความถี่ของการปรับปรุงข้อมูล ค่าความถี่ของการปรับปรุงข้อมูล ขอบเขตเชิงภูมิศาสตร์หรือเชิงพื้นที่ แหล่งที่มา รูปแบบการเก็บข้อมูล หมวดหมู่ข้อมูลตามธรรมาภิบาลข้อมูลภาครัฐ และสัญญาอนุญาตให้ใช้ข้อมูล

1.4.8 หน่วยงาน[8] หมายถึง ส่วนราชการ รัฐวิสาหกิจ องค์การมหาชน องค์กรปกครองส่วนท้องถิ่น และหน่วยงานอื่นของรัฐ

1.4.9 เจ้าของข้อมูล (Data Owners)[9] หมายถึง บุคคลที่ทำหน้าที่ตรวจสอบดูแลข้อมูลโดยตรง สร้างความมั่นใจได้ว่าการบริหารจัดการข้อมูลสอดคล้องกับนโยบาย มาตรฐาน กฎระเบียบ หรือกฎหมาย เจ้าของข้อมูลทำการทบทวนและอนุมัติการดำเนินการต่าง ๆ ที่เกี่ยวข้องกับข้อมูล เช่น การเปลี่ยนแปลงเมทาดาตาและเกณฑ์การทำดาตาคลีนซิ่ง (Data Cleansing) นอกจากนี้ยังทำหน้าที่ในการให้สิทธิ์ในการเข้าถึงข้อมูล จัดชั้นความลับของข้อมูล เจ้าของข้อมูลมักจะอยู่ในตำแหน่งบริหาร เช่น ผู้อำนวยการฝ่ายหรือหัวหน้าส่วนงานบุคคลเป็นเจ้าของข้อมูลบุคล ผู้อำนวยการฝ่ายหรือหัวหน้าส่วนงานการเงินเป็นเจ้าของข้อมูลการเงิน เป็นต้น

[7] ที่มา: (ร่าง) คำอธิบาย ข้อมูลหรือเมทาดา (Metadata) สำหรับชุดข้อมูลภาครัฐ

[8] ที่มา: พระราชบัญญัติสถิติ พ.ศ. 2550

[9] ที่มา: ธรรมาภิบาลข้อมูลภาครัฐ หน้า 36

บทที่ 2

นโยบายและยุทธศาสตร์ที่เกี่ยวข้องกับการพัฒนาในระดับจังหวัด

การขับเคลื่อนในการจัดทำแผนพัฒนาสถิติระดับจังหวัด (พ.ศ. 2566 – 2570) ได้ศึกษายุทธศาสตร์ชาติ 20 ปี (พ.ศ. 2561 – 2580) แผนแม่บทภายใต้ยุทธศาสตร์ชาติ (23 ด้าน) แผนการปฏิรูปประเทศ (13 ด้าน) (ร่าง) แผนพัฒนาเศรษฐกิจและสังคมแห่งชาติ ฉบับที่ 13 (พ.ศ. 2566 – 2570) เป้าหมายการพัฒนาที่ยั่งยืน (Sustainable Development Goals: SDGs) และตัวชี้วัดสากลอื่น ๆ ที่สำคัญ เช่น การจัดอันดับขีดความสามารถในการแข่งขัน (International Institute for Management Development: IMD) ยุทธศาสตร์การพัฒนาของแผนแม่บท/แผนพัฒนาต่าง ๆ/แผนปฏิบัติราชการระดับกระทรวง กรมที่เกี่ยวข้อง (ร่าง) กรอบแผนพัฒนาภาค (พ.ศ. 2566 – 2570) แผนพัฒนากลุ่มจังหวัด (พ.ศ. 2566 – 2570) แผนพัฒนาจังหวัด (พ.ศ. 2566 – 2570) หรือนโยบายของผู้บริหารในจังหวัด เป็นต้น พร้อมทั้งวิเคราะห์ความสอดคล้องเชื่อมโยงระหว่างประเด็นการพัฒนาจังหวัด ตัวชี้วัดการพัฒนากับแผนยุทธศาสตร์และแผนพัฒนาระดับต่าง ๆ เพื่อเป็นกรอบแนวคิดในการดำเนินการในครั้งนี้ ดังภาพ 2

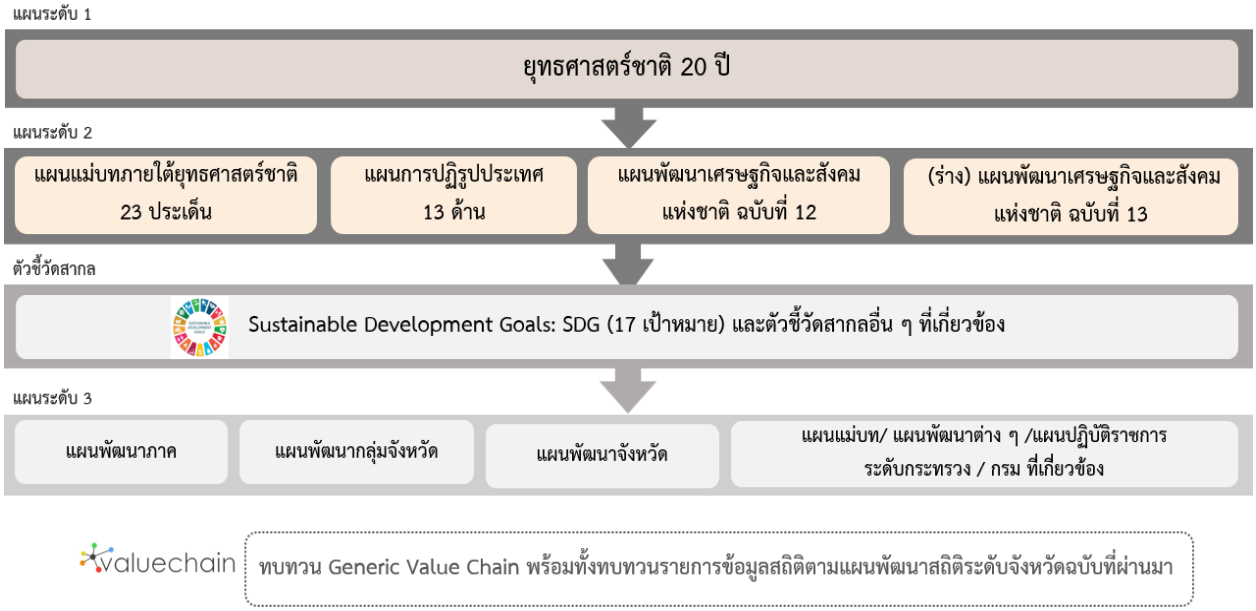

ภาพ 2 กรอบแนวคิดการวิเคราะห์นโยบายและยุทธศาสตร์ที่เกี่ยวข้องกับการพัฒนาในระดับจังหวัด

2.1 การศึกษานโยบายและยุทธศาสตร์ที่เกี่ยวข้องกับการพัฒนาในระดับจังหวัด

การจัดทำแผนพัฒนาสถิติระดับจังหวัดหนองคาย (พ.ศ. 2566 – 2570) ได้มีการศึกษานโยบายและยุทธศาสตร์ที่เกี่ยวข้องเพื่อให้เกิดความเชื่อมโยงระหว่างแผนและข้อมูลสถิติที่ใช้ในกำหนดนโยบาย การจัดทำตัวชี้วัดเพื่อติดตามประเมินผล ดังนี้

2.1.1 ยุทธศาสตร์ชาติ 20 ปี (พ.ศ. 2561 – 2580)[10]

เครื่องมือสำคัญในการบริหารราชการแผ่นดินและใช้เป็นแนวทางในการสนับสนุนการตัดสินใจของผู้บริหาร รวมถึงการวางกรอบการพัฒนาประเทศให้เป็นไปในแนวทางที่เหมาะสมสอดคล้องกับการเปลี่ยนแปลงของประเทศ ทั้งในด้านเศรษฐกิจ สังคม และทรัพยากรธรรมชาติและสิ่งแวดล้อม ได้อย่างมีประสิทธิภาพ เพื่อให้บรรลุวิสัยทัศน์ “ประเทศไทยมีความมั่นคง มั่งคั่ง ยั่งยืน เป็นประเทศที่พัฒนาแล้ว ด้วยการพัฒนาตามหลักปรัชญาของเศรษฐกิจพอเพียง” หรือตามคติพจน์ “มั่นคง มั่งคั่ง ยั่งยืน” ประกอบด้วย 6 ยุทธศาสตร์โดยมีการแปลงยุทธศาสตร์สู่การปฏิบัติ ดังภาพ 3 เพื่อยกระดับศักยภาพของประเทศในหลากหลายมิติ พัฒนาคนในทุกมิติและในทุกช่วงวัยให้เป็นคนดี คนเก่ง และมีคุณภาพ สร้างโอกาสและความเสมอภาคทางสังคม สร้างการเติบโตบนคุณภาพชีวิตที่เป็นมิตรกับสิ่งแวดล้อม และมีภาครัฐของประชาชนเพื่อประชาชนและประโยชน์ส่วนรวม

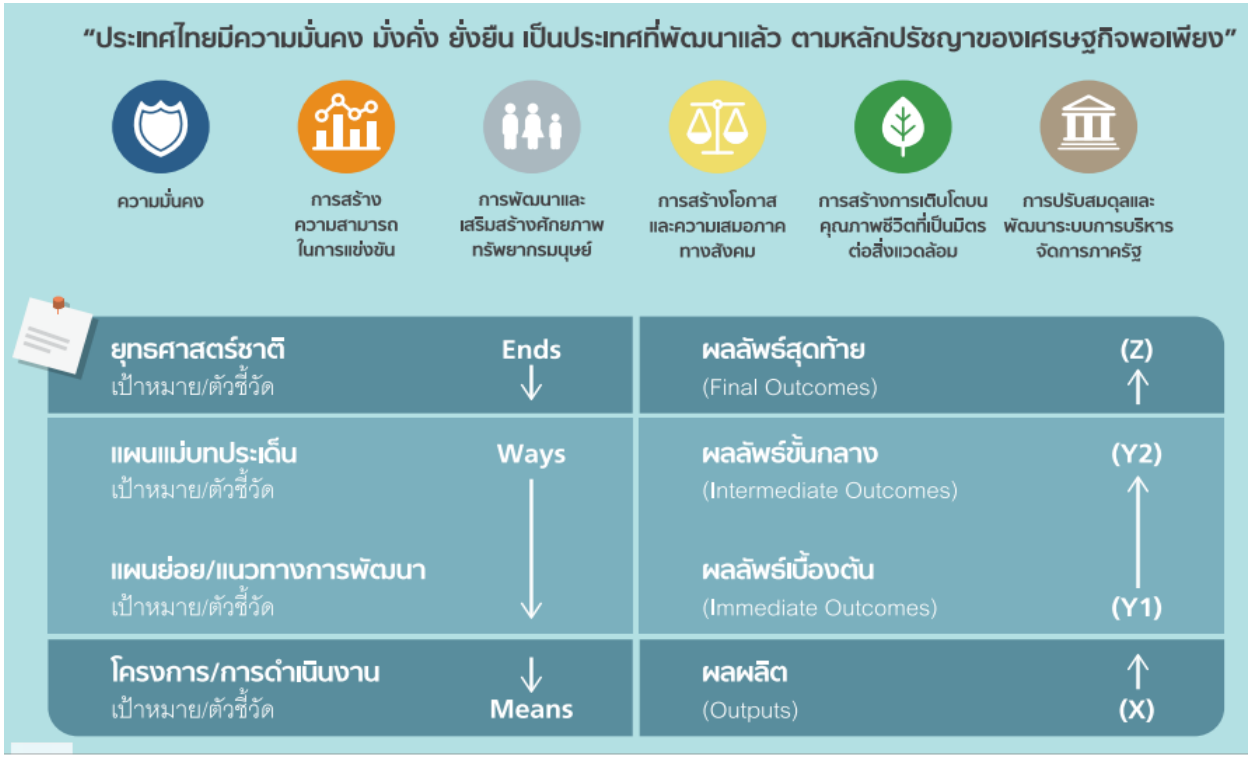

ภาพ 3 ยุทธศาสตร์ชาติ 6 ด้านและการแปลงยุทธศาสตร์สู่การปฏิบัติ, สำนักงานสภาพัฒนาการเศรษฐกิจและสังคมแห่งชาติ

[10] ที่มา: ยุทธศาสตร์ชาติ 20 ปี (พ.ศ. 2561 - 2580), ราชกิจจานุเบกษา เล่มที่ 135 ตอนที่ 82 ก

2.1.2 แผนแม่บทภายใต้ยุทธศาสตร์ชาติ[11]

แผนแม่บทภายใต้ยุทธศาสตร์ชาติเป็นส่วนสำคัญในการถ่ายทอดเป้าหมายและประเด็นยุทธศาสตร์ของยุทธศาสตร์ชาติลงสู่แผนระดับต่าง ๆ ต่อไป ซึ่งได้คำนึงถึงประเด็นร่วมหรือประเด็นตัดข้ามยุทธศาสตร์และการประสานเชื่อมโยงเป้าหมายของแต่ละแผนแม่บทภายใต้ยุทธศาสตร์ชาติให้มีความสอดคล้องไปในทิศทางเดียวกัน โดยแผนแม่บทภายใต้ยุทธศาสตร์ชาติจะประกอบด้วย สถานการณ์และแนวโน้มที่เกี่ยวข้องของแผนแม่บท เป้าหมายและตัวชี้วัดในการดำเนินการ ซึ่งแบ่งช่วงเวลาออกเป็น 4 ช่วง ช่วงละ 5 ปี รวมทั้งกำหนดแนวทางการพัฒนา และแผนงาน/โครงการที่สำคัญของแผนแม่บทภายใต้ยุทธศาสตร์ชาติ เพื่อเป็นกรอบในการดำเนินการของหน่วยงานที่เกี่ยวข้องให้บรรลุเป้าหมายการพัฒนาประเทศที่กำหนดไว้ในยุทธศาสตร์ว่า “ประเทศชาติมั่นคง ประชาชนมีความสุข เศรษฐกิจพัฒนาอย่างต่อเนื่อง สังคมเป็นธรรม ฐานทรัพยากรธรรมชาติยั่งยืน” โดยยกระดับศักยภาพของประเทศในหลายมิติ พัฒนาคนในทุกมิติและในทุกช่วงวัยให้เป็นคนดี เก่ง และมีคุณภาพ สร้างโอกาสและความเสมอภาคทางสังคม สร้างการเติบโตบนคุณภาพชีวิตที่เป็นมิตรกับสิ่งแวดล้อม และมีภาครัฐของประชาชนเพื่อประชาชนและประโยชน์ส่วนรวม โดยแผนแม่บทภายใต้ยุทธศาสตร์ชาติ มีจำนวน 23 ฉบับ ได้แก่

1) ความมั่นคง
2) การต่างประเทศ
3) การเกษตร
4) อุตสาหกรรมและบริการแห่งอนาคต
5) การท่องเที่ยว
6) พื้นที่และเมืองน่าอยู่อัจฉริยะ
7) โครงสร้างพื้นฐาน ระบบโลจิสติกส์ และดิจิทัล
8) ผู้ประกอบการและวิสาหกิจขนาดกลางและขนาดย่อมยุคใหม่
9) เขตเศรษฐกิจพิเศษ
10) การปรับเปลี่ยนค่านิยม และวัฒนธรรม
11) ศักยภาพคนตลอดช่วงชีวิต
12) การพัฒนาการเรียนรู้
13) การเสริมสร้างให้คนไทยมีสุขภาพวะที่ดี
14) ศักยภาพการกีฬา
15) พลังทางสังคม
16) เศรษฐกิจฐานราก
17) ความเสมอภาคและหลักประกันสังคม
18) การเติบโตอย่างยั่งยืน
19) การบริหารจัดการน้ำทั้งระบบ
20) การบริการประชาชนและประสิทธิภาพภาครัฐ
21) การต่อต้านการทุจริตและประพฤติมิชอบ
22) กฎหมายและกระบวนการยุติธรรม
23) การวิจัยและพัฒนานวัตกรรม

[11] ที่มา: สรุปสาระสำคัญแผนแม่บทภายใต้ยุทธศาสตร์ชาติ (พ.ศ. 2561 - 2580), สำนักงานสภาพัฒนาการเศรษฐกิจและสังคมแห่งชาติ

แผนแม่บทภายใต้ยุทธศาสตร์ชาติทั้ง 23 ฉบับ เป็นการกำหนดประเด็นในลักษณะที่มีการบูรณาการและเชื่อมโยงระหว่างยุทธศาสตร์ชาติด้านที่เกี่ยวข้อง และประเด็นการพัฒนาจะไม่มีความซ้ำซ้อนกันระหว่างแผนแม่บทฯ เพื่อให้ส่วนราชการสามารถนำแผนแม่บทฯ ไปใช้ในทางปฏิบัติได้อย่างมีประสิทธิภาพ และป้องกันการเกิดความสับสน โดยแผนแม่บทภายใต้ยุทธศาสตร์ชาติเป็นแผนระดับที่ 2 ที่มีความสำคัญในการเป็นแนวทางการพัฒนาและขับเคลื่อนประเทศเพื่อให้บรรลุเป้าหมายของยุทธศาสตร์ และถ่ายทอดไปสู่แนวทางในการปฏิบัติในแผนระดับที่ 3 ของหน่วยงาน ตามมติคณะรัฐมนตรีเมื่อวันที่ 4 ธันวาคม 2560

นอกจากนี้ สำนักงานสภาพัฒนาการเศรษฐกิจและสังคมแห่งชาติได้จัดทำห่วงโซ่คุณค่าของประเทศไทย[12] (Final Value Chian Thailand) ที่ส่งผลให้บรรลุ 140 เป้าหมายแผนแม่บทย่อย ภายใต้แผนแม่บทภายใต้ยุทธศาสตร์ (ฉบับแก้ไข ปี 2566)

2.1.3 แผนการปฏิรูปประเทศ (ฉบับปรับปรุง)[13]

แผนการปฏิรูปประเทศ (ฉบับปรับปรุง) เป็นแผนระดับที่ 2 ตามมติคณะรัฐมนตรี เมื่อวันที่ 4 ธันวาคม 2560 โดยส่งผลต่อการบรรลุเป้าหมายของยุทธศาสตร์ชาติ และแผนแม่บทภายใต้ยุทธศาสตร์ ซึ่งทุกหน่วยงานต้องดำเนินการตามกิจกรรมปฏิรูปประเทศที่จะส่งผลให้เกิดการเปลี่ยนแปลงต่อประชาชนอย่างมีนัยสำคัญ (Big Rock) นำไปสู่การปฏิบัติตามหลักความสัมพันธ์เชิงเหตุและผล (Causal Relationship: XYZ) เพื่อให้บรรลุผลสัมฤทธิ์ตามเป้าหมายของยุทธศาสตร์ชาติของแต่ละช่วงเวลา 5 ปี โดยแผนการปฏิรูปประเทศ ฉบับปรับปรุงจะดำเนินการคู่ขนานไปกับเล่มแผนการปฏิรูปประเทศฉบับเดิมที่ประกาศใช้เมื่อเดือนเมษายน 2561 ที่เป็นกิจกรรมในลักษณะภารกิจปกติของหน่วยงาน ซึ่งแผนการปฏิรูปประเทศ 13 ด้าน ได้แก่ ด้านการเมือง ด้านการบริหารราชการแผ่นดิน ด้านกฎหมาย ด้านกระบวนการยุติธรรม ด้านเศรษฐกิจ ด้านทรัพยากรธรรมชาติและสิ่งแวดล้อม ด้านสาธารณสุข ด้านสื่อสารมวลชน เทคโนโลยีสารสนเทศ ด้านสังคม ด้านพลังงาน ด้านการป้องกันและปราบปรามการทุจริตและประพฤติมิชอบ ด้านการศึกษา ด้านวัฒนธรรม กีฬาแรงงาน และการพัฒนาทรัพยากรมนุษย์

2.1.4 (ร่าง) แผนพัฒนาเศรษฐกิจและสังคมแห่งชาติ ฉบับที่ 13 (พ.ศ. 2566 – 2570)[14]

(ร่าง) แผนพัฒนาเศรษฐกิจและสังคมแห่งชาติ ฉบับที่ 13 (พ.ศ. 2566 - 2570) เป็นแผนพัฒนาฯ ฉบับแรกที่เริ่มต้นกระบวนการยกร่างกรอบแผนแม่บทภายใต้ยุทธศาสตร์ชาติและจะมีผลในการใช้เป็นกรอบเพื่อกำหนดแผนแม่บทภายใต้ยุทธศาสตร์ชาติ และแผนปฏิบัติการในช่วง 5 ปีที่สองของยุทธศาสตร์ชาติ 20 ปี โดยการกำหนดทิศทางการพัฒนาประเทศในระยะของแผนพัฒนาฯ ได้น้อมนำปรัชญาของเศรษฐกิจพอเพียงมาเป็นหลักในการขับเคลื่อนและวางแผนการพัฒนาประเทศ ไปสู่การบรรรลุเป้าหมายในมิติต่าง ๆ ภายใต้ยุทธศาสตร์ชาติได้อย่างเป็นรูปธรรม ซึ่งการกำหนดทิศทางการพัฒนาประเทศในระยะต่อไปจึงจำเป็นต้องให้ความสำคัญกับปัจจัยทั้งภายนอกและภายใน ตลอดจนผลจากการเปลี่ยนแปลงของปัจจัยที่จะมีอิทธิพลต่อโครงสร้างและองคาพยพของประเทศในทุกมิติ เพื่อนำมาประมวลผลประกอบการกำหนดทิศทางการพัฒนาประเทศที่ควรจะมุ่งไปในอนาคต บนหลักปรัชญาของเศรษฐกิจพอเพียงที่สอดคล้องกับเป้าหมายการพัฒนาที่ยั่งยืนของโลก (SDGs)

---

[12] ที่มา: ห่วงโซ่คุณค่าของประเทศไทย (Value Chain Thailand) (ฉบับแก้ไขปี 2566) , สำนักงานสภาพัฒนาการเศรษฐกิจและสังคมแห่งชาติ

[13] ที่มา: แผนการปฏิรูปประเทศ (ฉบับปรับปรุง) , สำนักงานสภาพัฒนาการเศรษฐกิจและสังคมแห่งชาติ

[14] ที่มา: (ร่าง) แผนพัฒนาเศรษฐกิจและสังคมแห่งชาติ ฉบับที่ 13 (พ.ศ. 2566 - 2570) ตุลาคม 2564

(ร่าง) แผนพัฒนาฯ ฉบับที่ 13 มีจุดมุ่งหมายเพื่อขับเคลื่อนการพัฒนาประเทศให้สามารถบรรลุผลตามเป้าหมายการพัฒนาระยะยาวที่กำหนดไว้ในยุทธศาสตร์ชาติ โดยมุ่งหวังให้แผนพัฒนาฯ ฉบับที่ 13 (พ.ศ. 2566 - 2570) ทำหน้าที่เป็นกลไกในการชี้ประเด็นที่มีลำดับความสำคัญสูงต่อการพัฒนาประเทศในระยะ 5 ปี และเพื่อผลักดันให้ประเทศสามารถก้าวข้ามความท้าทายต่าง ๆ เพื่อขับเคลื่อนสู่ความเจริญเติบโตที่ทุกภาคส่วนได้รับประโยชน์อย่างเท่าเทียมกัน โดยมีวัตถุประสงค์เพื่อพลิกโฉมประเทศไทยสู่ "สังคมก้าวหน้าเศรษฐกิจสร้างมูลค่าอย่างยั่งยืน" จึงได้กำหนดเป้าหมายหลัก 5 ประการ ประกอบด้วย

1) การปรับโครงสร้างการผลิตสู่เศรษฐกิจฐานนวัตกรรม
2) การพัฒนาคนสำหรับโลกยุคใหม่
3) การมุ่งสู่สังคมแห่งโอกาสและความเป็นธรรม
4) การเปลี่ยนผ่านไปสู่ความยั่งยืน
5) การเสริมสร้างความสามารถของประเทศในการรับมือกับความเสี่ยงและการเปลี่ยนแปลงภายใต้บริบทโลกใหม่

ดังนั้น (ร่าง) แผนพัฒนาฯ ฉบับที่ 13 จึงได้กำหนดหมุดหมายการพัฒนา จำนวน 13 ประการที่มีลักษณะเชิงบูรณาการ ซึ่งสามารถนำไปสู่การพัฒนาทั้งในด้านเศรษฐกิจ สังคม ทรัพยากรธรรมชาติและสิ่งแวดล้อมไปพร้อม ๆ กัน ทำให้หมุดหมายแต่ละประการสามารถสนับสนุนเป้าหมายหลักได้มากกว่าหนึ่งข้อ โดยหมุดหมายทั้ง 13 ประการ แบ่งออกได้เป็น 4 มิติ ดังนี้

1) มิติภาคการผลิตและบริการเป้าหมาย

หมุดหมายที่ 1 ไทยเป็นประเทศชั้นนำด้านสินค้าเกษตรและเกษตรแปรรูปมูลค่าสูง
หมุดหมายที่ 2 ไทยเป็นจุดหมายของการท่องเที่ยวที่เน้นคุณภาพและความยั่งยืน
หมุดหมายที่ 3 ไทยเป็นฐานการผลิตยานยนต์ไฟฟ้าที่สำคัญของโลก
หมุดหมายที่ 4 ไทยเป็นศูนย์กลางทางการแพทย์และสุขภาพมูลค่าสูง
หมุดหมายที่ 5 ไทยเป็นประตูการค้าการลงทุนและยุทธศาสตร์ทางโลจิสติกส์ที่สำคัญของภูมิภาค
หมุดหมายที่ 6 ไทยเป็นศูนย์กลางด้านดิจิทัลและอุตสาหกรรมอิเล็กทรอนิกส์อัจฉริยะของอาเซียน

2) มิติโอกาสและความเสมอภาคทางเศรษฐกิจและสังคม

หมุดหมายที่ 7 ไทยมีวิสาหกิจขนาดกลางและขนาดย่อมที่เข้มแข็ง มีศักยภาพสูง และสามารถแข่งขันได้
หมุดหมายที่ 8 ไทยมีพื้นที่และเมืองอัจฉริยะที่น่าอยู่ ปลอดภัย เติบโตได้อย่างยั่งยืน
หมุดหมายที่ 9 ไทยมีความยากจนข้ามรุ่นลดลง และคนไทยทุกคนมีความคุ้มครองทางสังคมที่เพียงพอ เหมาะสม

3) มิติความยั่งยืนของทรัพยากรธรรมชาติและสิ่งแวดล้อม

หมุดหมายที่ 10 ไทยมีเศรษฐกิจหมุนเวียนและสังคมคาร์บอนต่ำ
หมุดหมายที่ 11 ไทยสามารถลดความเสี่ยงและผลกระทบจากภัยธรรมชาติและการเปลี่ยนแปลงสภาพภูมิอากาศ

4) มิติปัจจัยผลักดันการพลิกโฉมประเทศ

หมุดหมายที่ 12 ไทยมีกำลังคนสมรรถนะสูง มุ่งเรียนรู้อย่างต่อเนื่อง ตอบโจทย์การพัฒนาแห่งอนาคต

หมุดหมายที่ 13 ไทยมีภาครัฐที่ทันสมัย มีประสิทธิภาพ และตอบโจทย์ประชาชน

2.1.5 การพัฒนาที่ยั่งยืน (Sustainable Development)[15]

การพัฒนาที่ยั่งยืน (Sustainable Development) คือ แนวทางการพัฒนาที่ตอบสนองความต้องการของคนรุ่นปัจจุบัน โดยไม่ลิดรอนความสามารถในการตอบสนอง ความต้องการของคนรุ่นหลัง (Brundtland Report, 1987) โดยการบรรลุการพัฒนาที่ยั่งยืน มีองค์ประกอบสำคัญ 3 ประการ ได้แก่ การเติบโตทางเศรษฐกิจ (Economic Growth) ความครอบคลุมทางสังคม (Social Inclusion) และการคุ้มครองสิ่งแวดล้อม (Environmental Protection)

ภาพ 4 17 เป้าหมายการพัฒนาที่ยั่งยืน, สำนักงานสภาพัฒนาการเศรษฐกิจและสังคมแห่งชาติ

ในการประชุมสมัชชาสหประชาชาติสมัยสามัญ ครั้งที่ 70 เมื่อวันที่ 25 กันยายน 2558 ณ สำนักงานใหญ่สหประชาชาติ ประเทศไทยและประเทศสมาชิกสหประชาชาติรวม 193 ประเทศ ร่วมลงนามรับรองวาระการพัฒนาที่ยั่งยืน ค.ศ. 2030 (2030 Agenda for Sustainable Development) ซึ่งเป็นกรอบการพัฒนาของโลกเพื่อร่วมกันบรรลุการพัฒนาทางสังคม เศรษฐกิจ และสิ่งแวดล้อมอย่างยั่งยืน โดยไม่ทิ้งใครไว้ข้างหลัง ภายในปี ค.ศ. 2030 โดยกำหนดให้มีเป้าหมายการพัฒนาที่ยั่งยืน (Sustainable Development Goals: SDGs) เป็นแนวทางให้แต่ละประเทศดำเนินการร่วมกัน

[15] ที่มา: สำนักงานสภาพัฒนาการเศรษฐกิจและสังคมแห่งชาติ, https://sdgs.nesdc.go.th/

เป้าหมายการพัฒนาที่ยั่งยืน (SDGs) 17 เป้าหมาย ประกอบไปด้วย 169 เป้าหมายย่อย (SDG Targets) ที่มีความเป็นสากล เชื่อมโยงและเกื้อหนุนกัน และกำหนดให้มี 247 ตัวชี้วัด เพื่อใช้ติดตามและประเมินความก้าวหน้าของการพัฒนา โดยสามารถจัดกลุ่ม SDGs ตามปัจจัยที่เชื่อมโยงกันใน 5 มิติ (5P) ได้แก่

ภาพ 5 การจัดกลุ่ม SDGs ตามปัจจัยที่เชื่อมโยงกันใน 5 มิติ (5P)

1) การพัฒนาคน (People) ให้ความสำคัญกับการขจัดปัญหาความยากจนและความหิวโหย และลดความเหลื่อมล้ำในสังคม ประกอบด้วย
   - เป้าหมายที่ 1: ขจัดความยากจน
   - เป้าหมายที่ 2: ยุติความหิวโหย บรรลุความมั่นคงทางอาหารและยกระดับโภชนาการสำหรับทุกคนในทุกวัย
   - เป้าหมายที่ 3: สร้างหลักประกันว่าคนมีชีวิตที่มีสุขภาพดีและส่งเสริมสวัสดิภาพสำหรับทุกคนในทุกวัย
   - เป้าหมายที่ 4: สร้างหลักประกันว่าทุกคนมีการศึกษาที่มีคุณภาพอย่างครอบคลุมและเท่าเทียม และสนับสนุนโอกาสในการเรียนรู้ตลอดชีวิต
   - เป้าหมายที่ 5: บรรลุความเท่าเทียมระหว่างเพศ และเสริมสร้างความเข้มแข็งให้แก่สตรีและเด็กหญิง
2) สิ่งแวดล้อม (Planet) ให้ความสำคัญกับการปกป้องและรักษาทรัพยากรธรรมชาติและสภาพภูมิอากาศเพื่อพลเมืองโลกรุ่นต่อไป ประกอบด้วย
   - เป้าหมายที่ 7: สร้างหลักประกันให้ทุกคนสามารถเข้าถึงพลังงานสมัยใหม่ที่ยั่งยืนในราคาที่ย่อมเยา
   - เป้าหมายที่ 8: ส่งเสริมการเติบโตทางเศรษฐกิจที่ต่อเนื่อง ครอบคลุม และยั่งยืน การจ้างงานเต็มที่ มีผลิตภาพ และการมีงานที่เหมาะสมสำหรับทุกคน
   - เป้าหมายที่ 9: สร้างโครงสร้างพื้นฐานที่มีความทนทาน ส่งเสริมการพัฒนาอุตสาหกรรมที่ครอบคลุมและยั่งยืน และส่งเสริมนวัตกรรม
   - เป้าหมายที่ 10: ลดความไม่เสมอภาคภายในประเทศและระหว่างประเทศ
   - เป้าหมายที่ 11: ทำให้เมืองและการตั้งถิ่นฐานของมนุษย์มีความครอบคลุม ปลอดภัย มีภูมิต้านทานและยั่งยืน
3) เศรษฐกิจและความมั่งคั่ง (Prosperity) ส่งเสริมให้ประชาชนมีความเป็นอยู่ที่ดีและสอดคล้องกับธรรมชาติ ประกอบด้วย
   - เป้าหมายที่ 6: สร้างหลักประกันว่าจะมีการจัดให้มีน้ำและสุขอนามัยสำหรับทุกคนและมีการบริหารจัดการที่ยั่งยืน
   - เป้าหมายที่ 12: สร้างหลักประกันให้มีรูปแบบการผลิตและการบริโภคที่ยั่งยืน

เป้าหมายที่ 13: เร่งต่อสู้กับการเปลี่ยนแปลงสภาพภูมิอากาศและผลกระทบที่เกิดขึ้น

เป้าหมายที่ 14: อนุรักษ์และใช้ประโยชน์จากมหาสมุทร ทะเล และทรัพยากรทางทะเลอย่างยั่งยืนเพื่อการพัฒนาที่ยั่งยืน

เป้าหมายที่ 15: ปกป้อง ฟื้นฟู และสนับสนุนการใช้ระบบนิเวศบนบกอย่างยั่งยืน จัดการป่าไม้อย่างยั่งยืนต่อสู้การกลายสภาพเป็นทะเลทราย หยุดการเสื่อมโทรมของที่ดินและฟื้นสภาพกลับมาใหม่ และหยุดการสูญเสียความหลากหลายทางชีวภาพ

4) สันติภาพและความยุติธรรม (Peace) ยึดหลักการอยู่ร่วมกันอย่างสันติ มีสังคมที่สงบสุขและไม่แบ่งแยก ประกอบด้วย

เป้าหมายที่ 16: ส่งเสริมสังคมที่สงบสุขและครอบคลุมเพื่อการพัฒนาที่ยั่งยืน ให้ทุกคนเข้าถึงความยุติธรรมและสร้างสถาบันที่มีประสิทธิผลรับผิดชอบและครอบคลุมในทุกระดับ

5) ความเป็นหุ้นส่วนการพัฒนา (Partnership) ความร่วมมือของทุกภาคส่วนในการขับเคลื่อนวาระการพัฒนาที่ยั่งยืน ประกอบด้วย

เป้าหมายที่ 17: เสริมความเข้มแข็งให้แก่กลไกการดำเนินงานและฟื้นฟูสภาพหุ้นส่วนความร่วมมือระดับโลกสำหรับการพัฒนาที่ยั่งยืน

2.1.6 (ร่าง) กรอบแผนพัฒนาภาคตะวันออกเฉียงเหนือ (พ.ศ. 2566 – 2570)[16]

(ร่าง) กรอบแผนพัฒนาภาคตะวันออกเฉียงเหนือ (พ.ศ. 2566 – 2570) มีทิศทางการพัฒนาภาคตะวันออกเฉียงเหนือให้เป็น “ศูนย์กลางเศรษฐกิจ ของอนุภูมิภาคลุ่มแม่น้ำโขง” โดยพัฒนาภาคเกษตรไปสู่เกษตรสมัยใหม่ เพื่อต่อยอดไปสู่เศรษฐกิจ ชีวภาพ เชื่อมโยงการค้า การลงทุนในภูมิภาค ตามแนวคิดการเป็นฐานการผลิตของประเทศที่เป็นมิตรกับสิ่งแวดล้อม เป็นประตูเชื่อมโยงประเทศเพื่อนบ้าน เพื่อสร้างโอกาสในการเพิ่มขีดความสามารถในการแข่งขันและยกระดับคุณภาพชีวิตประชาชน โดยกำหนดทิศทางการพัฒนาภาคตะวันออกเฉียงเหนือ (NE Direction) ที่ให้ความสำคัญกับการพัฒนา 3G ได้แก่ Green พัฒนาเกษตรปลอดภัย เกษตรอินทรีย์ พัฒนาโมเดลเศรษฐกิจสู่การพัฒนาที่ยั่งยืน (เศรษฐกิจชีวภาพ เศรษฐกิจหมุนเวียนและเศรษฐกิจสีเขียว หรือ Bio Circular Green Economy) และการบริหารจัดการน้ำอย่างยั่งยืน Growth โดยใช้องค์ความรู้ เทคโนโลยี นวัตกรรม และความคิดสร้างสรรค์ในการพัฒนาพื้นที่ระเบียงเศรษฐกิจพิเศษภาคตะวันออกเฉียงเหนือ สนับสนุนการพัฒนาศูนย์กลางบริการทางการแพทย์ พัฒนาเศรษฐกิจ ฐานราก ท่องเที่ยวชุมชน และยกระดับคุณภาพชีวิต และ Gate ใช้โอกาสจากการเชื่อมโยงเศรษฐกิจ ชายแดน ระเบียงเศรษฐกิจพิเศษ พัฒนาการค้า การลงทุน การท่องเที่ยว และโลจิสติกส์

[16] ที่มา: https://www.nesdc.go.th/ewt_dl_link.php?nid=11684&filename=index

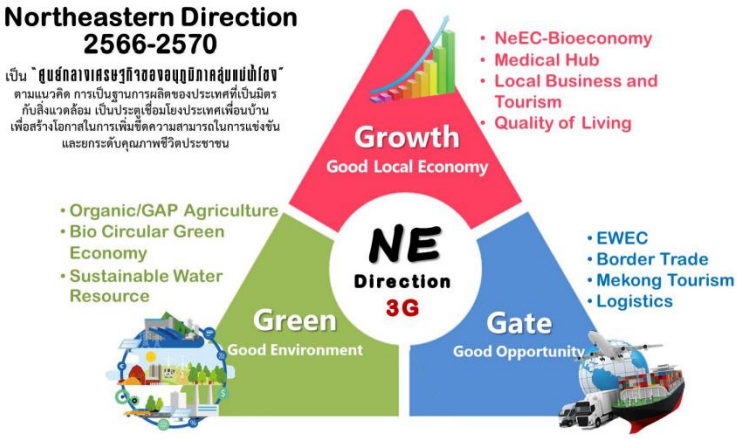

เป้าหมาย

1) อัตราการเจริญเติบโตทางเศรษฐกิจของภาคตะวันออกเฉียงเหนือขยายตัวเพิ่มขึ้น
2) สัมประสิทธิ์ความไม่เสมอภาค (Gini Coefficient) ในการกระจายรายได้ของภาคตะวันออกเฉียงเหนือลดลง

ประเด็นการพัฒนาเพื่อให้บรรลุผลตามทิศทางการพัฒนาภาคตะวันออกเฉียงเหนือ มีดังนี้

1) พัฒนาภาคเกษตรไปสู่เกษตรสมัยใหม่เพื่อต่อยอดไปสู่เศรษฐกิจชีวภาพ
2) บริหารจัดการน้ำให้เพียงพอเพื่อรองรับการพัฒนา
3) พัฒนาผลิตภัณฑ์พื้นถิ่นไปสู่มาตรฐานสากลเพื่อสร้างเศรษฐกิจในชุมชน
4) พัฒนาเมืองเขตเศรษฐกิจพิเศษและเมืองชายแดน รวมทั้งพื้นที่ระเบียงเศรษฐกิจภาคตะวันออกเฉียงเหนือ (NeEC-Bioeconomy) ให้เป็นพื้นที่เศรษฐกิจหลักของภาค
5) พัฒนาแหล่งท่องเที่ยวสำคัญและแหล่งท่องเที่ยวชุมชนให้ได้มาตรฐาน
6) ยกระดับคุณภาพชีวิตให้ได้มาตรฐานและแก้ปัญหาความยากจนให้กับผู้มีรายได้น้อยเพื่อลดความเหลื่อมล้ำทางสังคม

2.1.7 แผนพัฒนากลุ่มจังหวัดภาคตะวันออกเฉียงเหนือตอนบน 1 (อุดรธานี หนองคาย หนองบัวลำภู เลย และบึงกาฬ) พ.ศ. 2566 – 2570[17]

กลุ่มจังหวัดภาคตะวันออกเฉียงเหนือตอนบน 1 ประกอบด้วย จังหวัดอุดรธานี จังหวัดหนองคาย จังหวัดหนองบัวลำภู จังหวัดเลย และจังหวัดบึงกาฬ ได้กำหนดเป้าหมายการพัฒนาของกลุ่มจังหวัดภาคตะวันออกเฉียงเหนือตอนบน 1 คือ “เกษตรอุตสาหกรรมชั้นนำ ศูนย์กลางการค้าและโลจิสติกส์ การท่องเที่ยวมาตรฐานสากล เมืองน่าอยู่อย่างยั่งยืน”

เป้าประสงค์รวม (Ultimate Goals)

1) เศรษฐกิจของกลุ่มจังหวัดมีการเติบโตอย่างต่อเนื่องและยั่งยืน
2) ยกระดับขีดความสามารถในการแข่งขันทางการผลิต การค้า การลงทุน การค้าชายแดนและการท่องเที่ยว โดยใช้ภูมิปัญญาท้องถิ่น เทคโนโลยีและนวัตกรรม
3) รักษาสมดุลทรัพยากรธรรมชาติ และสิ่งแวดล้อม เพื่อการพัฒนาอย่างยั่งยืน
4) ยกระดับการพัฒนาคุณภาพชีวิต

[17] ที่มา: http://www.osmnortheast-n1.moi.go.th/

ตำแหน่งการพัฒนา (Positioning)

"ศูนย์กลางการท่องเที่ยวอารยธรรมลุ่มน้ำโขง" ประกอบไปด้วย

1) ศูนย์กลางการท่องเที่ยวเชิงธรรมชาติและวัฒนธรรมของอนุภูมิภาคลุ่มแม่น้ำโขง
2) การพัฒนาเศรษฐกิจ การค้า และการลงทุน เชื่อมโยงกับประเทศเพื่อนบ้าน
3) ผลิตภัณฑ์และสินค้าทางการเกษตรมูลค่าสูงและได้มาตรฐาน

ประเด็นการพัฒนากลุ่มจังหวัดภาคตะวันออกเฉียงเหนือตอนบน 1

ประเด็นการพัฒนาที่ 1 : เพิ่มขีดความสามารถในการแข่งขันด้านการค้า การลงทุน และการค้าชายแดน

ประเด็นการพัฒนาที่ 2 : พัฒนาและส่งเสริมการท่องเที่ยวในกลุ่มจังหวัดให้ได้มาตรฐานสากล

ประเด็นการพัฒนาที่ 3 : พัฒนาและยกระดับสินค้าเกษตรปลอดภัย สู่เกษตรอินทรีย์อย่างเป็นระบบ

ประเด็นการพัฒนาที่ 4 : พัฒนาทุนมนุษย์และยกระดับคุณภาพชีวิตในทุกช่วงวัยอย่างเท่าเทียม

ประเด็นการพัฒนาที่ 5 : การรักษาสมดุลทรัพยากรธรรมชาติและสิ่งแวดล้อม เพื่อการพัฒนาอย่างยั่งยืน

2.1.8 แผนพัฒนาจังหวัดหนองคาย พ.ศ. 2566 – 2570[18]

แผนพัฒนาจังหวัดหนองคาย (พ.ศ. 2566 – 2570) จัดทำขึ้นเพื่อให้จังหวัดหนองคายมีทิศทางการดำเนินงานที่ชัดเจน สอดคล้องเชื่อมโยงกับยุทธศาสตร์ชาติ แผนแม่บทภายใต้ยุทธศาสตร์ชาติ แผนการปฏิรูปประเทศ แผนพัฒนาเศรษฐกิจและสังคมแห่งชาติ นโยบายรัฐบาล แผนรายสาขาต่าง ๆ ข้อสั่งการนายกรัฐมนตรี แผนพัฒนาภาค และบริบทที่เกี่ยวข้อง รวมทั้งใช้เป็นแนวทางในการขับเคลื่อนการดำเนินงานและการติดตามประเมินผลได้อย่างมีประสิทธิภาพและบรรลุผลสัมฤทธิ์ ซึ่งได้มีการกำหนดเป้าหมายการพัฒนา พันธกิจ ประเด็นการพัฒนา เป้าประสงค์ ตัวชี้วัดความสำเร็จตามเป้าหมายการพัฒนาและแนวทางการพัฒนาจังหวัด

เป้าหมายการพัฒนาจังหวัด : เมืองน่าอยู่ มุ่งสู่เกษตรอินทรีย์ ท่องเที่ยววิถีลุ่มน้ำโขง เชื่อมโยงการค้าชายแดน

ประเด็นการพัฒนาจังหวัดหนองคาย

1) การยกระดับมาตรฐานการผลิตสินค้าเกษตรและสร้างมูลค่าเพิ่ม
2) พัฒนาขีดความสามารถในการแข่งขันทางการค้า การลงทุน การค้าชายแดน การท่องเที่ยว และการบริการ
3) การเสริมสร้างความมั่นคงของคน สังคม และสิ่งแวดล้อม
4) การพัฒนาระบบบริหารจัดการภาครัฐ

[18] ที่มา: http://www.chanthaburi.go.th/news_devpro

2.2 การวิเคราะห์ประเด็นการพัฒนาจังหวัดภายใต้แผนพัฒนาจังหวัดที่เป็นปัจจุบันที่สอดคล้องกับนโยบายและยุทธศาสตร์ต่าง ๆ ที่เกี่ยวข้องกับการพัฒนาในระดับจังหวัด

สำนักงานสถิติจังหวัดในฐานะฝ่ายเลขานุการคณะกรรมการสถิติระดับจังหวัดได้ดำเนินการหารือร่วมกับสำนักงานจังหวัดเกี่ยวกับการวิเคราะห์ประเด็นการพัฒนาจังหวัดที่สอดคล้องกับนโยบายและยุทธศาสตร์ต่าง ๆ ที่เกี่ยวข้องกับการพัฒนาในระดับจังหวัด สามารถสรุปความสอดคล้องเชื่อมโยงระหว่างประเด็นยุทธศาสตร์การพัฒนา และตัวชี้วัดของจังหวัดหนองคาย กับประเด็นหมุดหมายและตัวชี้วัดตาม (ร่าง) แผนพัฒนาฯ ฉบับที่ 13 แสดงได้ดังตารางต่อไปนี้

ตาราง 1 ความสอดคล้องระหว่างประเด็นหมุดหมายตาม (ร่าง) แผนพัฒนาเศรษฐกิจและสังคมแห่งชาติ ฉบับที่ 13 และประเด็นการพัฒนาจังหวัดของแผนพัฒนาจังหวัดฯ

ประเด็นหมุดหมาย (ร่าง) แผนฯ 13	ประเด็นการพัฒนาจังหวัด
1. ไทยเป็นประเทศชั้นนำด้านสินค้าเกษตรและเกษตรแปรรูปมูลค่าสูง	1. การยกระดับมาตรฐานการผลิตสินค้าเกษตรและสร้างมูลค่าเพิ่ม 2. พัฒนาขีดความสามารถในการแข่งขันทางการค้า การลงทุน การค้าชายแดน การท่องเที่ยวและการบริการ
2. ไทยเป็นจุดหมายของการท่องเที่ยวที่เน้นคุณภาพและความยั่งยืน	2. พัฒนาขีดความสามารถในการแข่งขันทางการค้า การลงทุน การค้าชายแดน การท่องเที่ยวและการบริการ
3. ไทยเป็นฐานการผลิตยานยนต์ไฟฟ้าที่สำคัญของโลก	-
4. ไทยเป็นศูนย์กลางทางการแพทย์และสุขภาพมูลค่าสูง	3. การเสริมสร้างความมั่นคงของคน สังคม และสิ่งแวดล้อม
5. ไทยเป็นประตูการค้าการลงทุนและยุทธศาสตร์ทางโลจิสติกส์ที่สำคัญของภูมิภาค	2. พัฒนาขีดความสามารถในการแข่งขันทางการค้า การลงทุน การค้าชายแดน การท่องเที่ยวและการบริการ
6. ไทยเป็นศูนย์กลางด้านดิจิทัลและอุตสาหกรรมอิเล็กทรอนิกส์อัจฉริยะของอาเซียน	-
7. ไทยมีวิสาหกิจขนาดกลางและขนาดย่อมที่เข้มแข็ง มีศักยภาพสูง และสามารถแข่งขันได้	-
8. ไทยมีพื้นที่และเมืองอัจฉริยะที่น่าอยู่ ปลอดภัย เติบโตได้อย่างยั่งยืน	3. การเสริมสร้างความมั่นคงของคน สังคม และสิ่งแวดล้อม
9. ไทยมีความยากจนข้ามรุ่นลดลง และคนไทยทุกคนมีความคุ้มครองทางสังคมที่เพียงพอ เหมาะสม	3. การเสริมสร้างความมั่นคงของคน สังคม และสิ่งแวดล้อม
10. ไทยมีเศรษฐกิจหมุนเวียนและสังคมคาร์บอนต่ำ	3. การเสริมสร้างความมั่นคงของคน สังคม และสิ่งแวดล้อม

ประเด็นหมุดหมาย (ร่าง) แผนฯ 13	ประเด็นการพัฒนาจังหวัด
11. ไทยสามารถลดความเสี่ยงและผลกระทบจากภัยธรรมชาติและการเปลี่ยนแปลงสภาพภูมิอากาศ	-
12. ไทยมีกำลังคนสมรรถนะสูง มุ่งเรียนรู้อย่างต่อเนื่อง ตอบโจทย์การพัฒนาแห่งอนาคต	3. การเสริมสร้างความมั่นคงของคน สังคม และสิ่งแวดล้อม
13. ไทยมีภาครัฐที่ทันสมัย มีประสิทธิภาพ และตอบโจทย์ประชาชน	3. การเสริมสร้างความมั่นคงของคน สังคม และสิ่งแวดล้อม 4. การพัฒนาระบบบริหารจัดการภาครัฐ

ตาราง 2 ตัวชี้วัดตาม (ร่าง) แผนพัฒนาเศรษฐกิจและสังคมแห่งชาติ ฉบับที่ 13 และความสอดคล้องระหว่างตัวชี้วัดตามแผนพัฒนาจังหวัดฯ

ตัวชี้วัด (ร่าง) แผนพัฒนาฯ ฉบับที่ 13	ตัวชี้วัดของจังหวัดหนองคาย
หมุดหมายที่ 1 ไทยเป็นประเทศชั้นนำด้านสินค้าเกษตรและเกษตรแปรรูปมูลค่าสูง	
เป้าหมายที่ 1 มูลค่าเพิ่มของสินค้าเกษตรและเกษตรแปรรูปสูงขึ้น	
1.1 ผลิตภัณฑ์มวลรวมในประเทศสาขาเกษตรเติบโต ร้อยละ 4.5 ต่อปี	*ประเด็นการพัฒนาที่ 1* - มูลคาสินค้าเกษตรและผลิตภัณฑแปรรูปเพิ่มขึ้น (รอยละ 2 ตอป) - ผลผลิตสินค้าเกษตรในพื้นที่เกษตรแปลงใหญเพิ่มขึ้น (รอยละ 4 ตอป) - พื้นที่เกษตรอินทรียที่ไดมาตรฐานเพิ่มขึ้น (1,000 ไร่ตอป)
1.2 รายได้สุทธิต่อครัวเรือนเกษตรกร ต่ำกว่า 537,000 บาทต่อครัวเรือน เมื่อสิ้นสุดแผนพัฒนาฯ ฉบับที่ 13	
1.3 พื้นที่ทำเกษตรกรรมยั่งยืน เพิ่มขึ้นเป็น 10 ล้านไร่ เมื่อสิ้นสุดแผนพัฒนาฯ ฉบับที่ 13	
1.4 พื้นที่เพาะปลูกพืชที่ไม่เหมาะสมลดลงร้อยละ 10 เมื่อสิ้นสุดแผนพัฒนาฯ ฉบับที่ 13	
เป้าหมายที่ 2 พัฒนาโครงสร้างพื้นฐานและระบบบริหารจัดการเพื่อคุณภาพ ความมั่นคงอาหาร และความยั่งยืนของภาคเกษตร	
2.4 ระบบชลประทานมีประสิทธิภาพไม่ต่ำกว่าร้อยละ 75 เมื่อสิ้นสุดแผนพัฒนาฯ ฉบับที่ 13	*ประเด็นการพัฒนาที่ 1* - พื้นที่ชลประทานเพิ่มขึ้น (รอยละ 5 ตอป)
เป้าหมายที่ 3 เพิ่มศักยภาพและบทบาทของประกอบการเกษตรในฐานะหุ้นส่วนเศรษฐกิจของห่วงโซ่อุปทานที่ได้รับส่วนแบ่ง ประโยชน์อย่างเหมาะสมและเป็นธรรม	

ตัวชี้วัด (ร่าง) แผนพัฒนาฯ ฉบับที่ 13	ตัวชี้วัดของจังหวัดหนองคาย
3.2 จำนวนกลุ่มเกษตรกรในชั้นที่ 1 ตามเกณฑ์การจัดระดับความเข้มแข็งกลุ่มเกษตรกร เพิ่มขึ้นอย่างน้อยร้อยละ 6 เมื่อสิ้นสุดแผนพัฒนาฯ ฉบับที่ 13	*ประเด็นการพัฒนาที่ 2* - รายได้จากการจำหน่ายผลิตภัณฑชุมชน (OTOP) เพิ่มขึ้นรอยละ 10 ตอป
3.3 จำนวนวิสาหกิจชุมชนในระดับดี ตามเกณฑ์การจัดระดับความเข้มแข็งวิสาหกิจชุมชน เพิ่มขึ้นอย่างน้อยร้อยละ 35 เมื่อสิ้นสุดแผนพัฒนาฯ ฉบับที่ 13	
3.3 ผู้ประกอบการเกษตรเพิ่มขึ้น (ตามการประเมินของ กษ.) ปีละ 4,000 ราย	
หมุดหมายที่ 2 ไทยเป็นจุดหมายของการท่องเที่ยวที่เน้นคุณภาพและความยั่งยืน	
เป้าหมายที่ 2 การปรับโครงสร้างการท่องเที่ยวให้พึ่งพานักท่องเที่ยว ในประเทศและมีการกระจายโอกาสทางเศรษฐกิจมากขึ้น	
2.1 รายได้จากการท่องเที่ยวเมืองท่องเที่ยวรองเฉลี่ยทุกเมืองเพิ่มขึ้นร้อยละ 10 ต่อปี (ค่าเฉลี่ยถ่วงน้ำหนักของเมืองรองทั้งหมด)	*ประเด็นการพัฒนาที่ 2* - รายได้จากการทองเที่ยวเพิ่มขึ้นร้อยละ 5
2.2 รายได้จากนักท่องเที่ยวชาวไทยเพิ่มขึ้นร้อยละ 10 ต่อปี	
หมุดหมายที่ 5 ไทยเป็นประตูการค้าการลงทุนและยุทธศาสตร์ทางโลจิสติกส์ ที่สำคัญของภูมิภาค	
2.2 (1) มูลค่าการส่งออกของไทยกับประเทศทั่วโลกขยายตัวเฉลี่ยไม่น้อยกว่าร้อยละ 7 ต่อปี หรือ (2) สัดส่วนการเติบโตของปริมาณการส่งออกสินค้าของไทยต่อการเติบโตของปริมาณการส่งออกสินค้าของโลกเฉลี่ยไม่น้อยกว่าร้อยละ 1.5 ต่อปี	*ประเด็นการพัฒนาที่ 2* - มูลค่าการค้าชายแดนเพิ่มขึ้นร้อยละ 20
หมุดหมายที่ 8 ไทยมีพื้นที่และเมืองอัจฉริยะที่น่าอยู่ปลอดภัย เติบโตได้อย่างยั่งยืน	
2.1 สัมประสิทธิ์ความไม่เสมอภาคในการกระจายรายได้ของภาค ต่ำกว่าสัมประสิทธิ์ความไม่เสมอภาคของประเทศ	*ประเด็นการพัฒนาที่ 3* 3.4 ร้อยละครัวเรือนเป้าหมายที่ประสบปัญหาความเดือดร้อน ตามฐานข้อมูล TPMAP ได้รับ การช่วยเหลืออย่างเหมาะสมและเป็นระบบ
หมุดหมายที่ 9 ไทยมีความยากจนข้ามรุ่นลดลง และคนไทยทุกคนมีความคุ้มครองทางสังคม ที่เพียงพอเหมาะสม	

ตัวชี้วัด (ร่าง) แผนพัฒนาฯ ฉบับที่ 13	ตัวชี้วัดของจังหวัดหนองคาย
1.1 ทุกครัวเรือนที่มีสถานะยากจนข้ามรุ่นในปี 2566 หลุดพ้นจากความยากจนข้ามรุ่นภายใน ปี 2570	*ประเด็นการพัฒนาที่ 3* 3.4 ร้อยละครัวเรือนเป้าหมายที่ประสบปัญหาความเดือดร้อน ตามฐานข้อมูล TPMAP ได้รับ การช่วยเหลืออย่างเหมาะสมและเป็นระบบ
หมุดหมายที่ 10 ไทยมีเศรษฐกิจหมุนเวียนและสังคมคาร์บอนต่ำ	
2.2 พื้นที่ป่าไม้เพิ่มขึ้น โดยเป็นป่าไม้ธรรมชาติร้อยละ 33 และพื้นที่ป่าเศรษฐกิจเพื่อการใช้ประโยชน์ร้อยละ 12 ของพื้นที่ประเทศภายในปี 2570	*ประเด็นการพัฒนาที่ 3* 3.3 การเพิ่มพื้นที่สีเขียวนอกเขตป่าตามกฎหมาย ไม่น้อยกว่า 500 ไร่
หมุดหมายที่ 12 ไทยมีกำลังคนสมรรถนะสูง มุ่งเรียนรู้อย่างต่อเนื่อง ตอบโจทย์การพัฒนาแห่งอนาคต	
1.2 นักเรียนที่มีสมรรถนะไม่ถึงระดับพื้นฐานของทั้ง 3 วิชาในแต่ละกลุ่มโรงเรียนลดลงร้อยละ 8 เมื่อสิ้นสุดแผนฯ	*ประเด็นการพัฒนาที่ 3* 7. คะแนนเฉลี่ยการทดสอบ O-Net ระดับมัธยมศึกษาตอนปลาย
หมุดหมายที่ 13 ไทยมีภาครัฐที่ทันสมัย มีประสิทธิภาพและตอบโจทย์ประชาชน	
1.1 ความพึงพอใจในคุณภาพการให้บริการของภาครัฐ ไม่น้อยกว่าร้อยละ 90	*ประเด็นการพัฒนาที่ 3* 3.1 คดีอาชญากรรมและคดียาเสพติด ลดลงคิดเป็นร้อยละ 25
	3.2 การแจ้งความคดีชีวิต ร่างกาย เพศ และคดีประทุษร้ายต่อทรัพย์
	3.3 สถานพยาบาลได้รับการรับรองมาตรฐาน HA เพิ่มขึ้น ร้อยละ 8 ต่อปี
	3.5 อัตราการคลอดมีชีพในหญิงอายุ 15-19 ปี ต่อประชากรหญิง อายุ 15-19 ปี พันคน
	ประเด็นการพัฒนาที่ 4 4.1 ความสามารถในการเบิกจ่ายงบประมาณของจังหวัด (%)
	4.2 จำนวนนวัตกรรมการบริหาร จัดการภาครัฐที่ได้รับการพัฒนา
	4.3 ร้อยละของจำนวนเรื่องร้องเรียน/ร้องทุกข์ที่ได้รับการแก้ไข

นอกจากนี้ฝ่ายเลขานุการคณะกรรมการสถิติระดับจังหวัดได้ประชุมหารือร่วมกับสำนักงาน จังหวัด ได้สรุปความสอดคล้องเชื่อมโยงระหว่างประเด็นการพัฒนาจังหวัดภายใต้แผนพัฒนาจังหวัดที่เป็นปัจจุบัน ที่สอดคล้องกับนโยบายและยุทธศาสตร์ต่าง ๆ ที่เกี่ยวข้องกับการพัฒนาในระดับจังหวัด ดังภาคผนวก ก

ตาราง 3 การวิเคราะห์ประเด็นการพัฒนาจังหวัดภายใต้แผนพัฒนาจังหวัดที่เป็นปัจจุบัน ที่สอดคล้องกับยุทธศาสตร์ชาติ (พ.ศ. 2561 – 2580)

ยุทธศาสตร์/ประเด็นการพัฒนาภายใต้ยุทธศาสตร์ชาติ (พ.ศ. 2561 - 2580)					
ยุทธศาสตร์ด้านความมั่นคง เป้าหมาย : การบริหารจัดการความมั่นคงมีผลสำเร็จที่เป็นรูปธรรมอย่างมีประสิทธิภาพ (3)	**ยุทธศาสตร์ด้านการสร้างความสามารถในการแข่งขัน** เป้าหมาย : ประเทศไทยมีขีดความสามารถในการแข่งขันสูงขึ้น (1,2)	**ยุทธศาสตร์ชาติด้านการพัฒนาและเสริมสร้างศักยภาพทรัพยากรมนุษย์** เป้าหมาย : คนไทยทุกช่วงวัยมีคุณภาพเพิ่มขึ้น ได้รับการพัฒนาอย่างสมดุล ทั้งด้านร่างกาย สติปัญญาและคุณธรรมจริยธรรม เป็นผู้ที่มีความรู้และทักษะในศตวรรษที่ 21 รักการเรียนรู้อย่างต่อเนื่องตลอดชีวิต (3, 4)	**ยุทธศาสตร์ชาติด้านการสร้างโอกาสและความเสมอภาคทางสังคม** เป้าหมาย : สร้างความเป็นธรรม และลดความเหลื่อมล้ำในทุกมิติ (3)	**ยุทธศาสตร์ชาติด้านการสร้างการเติบโตบนคุณภาพชีวิตที่เป็นมิตรต่อสิ่งแวดล้อม** เป้าหมาย : อนุรักษ์และรักษาทรัพยากรธรรมชาติ สิ่งแวดล้อม และวัฒนธรรม ให้คนรุ่นต่อไปได้ใช้ อย่างยั่งยืน มีสมดุล (3)	**ยุทธศาสตร์ด้านการปรับสมดุลและพัฒนาระบบการบริหารจัดการภาครัฐ** เป้าหมาย : ภาครัฐมีวัฒนธรรมการทำงานที่มุ่งผลสัมฤทธิ์และผลประโยชน์สวนรวม ตอบสนองความต้องการของประชาชนไดอยางสะดวกรวดเร็ว โปรงใส (4)

ตาราง 4 การวิเคราะห์ประเด็นการพัฒนาจังหวัดภายใต้แผนพัฒนาจังหวัดที่เป็นปัจจุบัน ที่สอดคล้องกับแผนแม่บทภายใต้ยุทธศาสตร์ชาติ

แผนแม่บทภายใต้ยุทธศาสตร์ชาติ				
ประเด็นความมั่นคง (3) ตัวชี้วัด : ดัชนีชี้วัดความสุขของประชากรไทย	**ประเด็นการเกษตร (3) (1)** ตัวชี้วัด : อัตราการขยายตัวของผลิตภัณฑ์มวลรวมในประเทศสาขาเกษตร (เฉลี่ยร้อยละ) อัตราการขยายตัวของมูลค่าสินค้าเกษตรแปรรูปและผลิตภัณฑ์ (เฉลี่ยร้อยละ)	**ประเด็นการท่องเที่ยว (5) (2)** ตัวชี้วัด : สัดส่วน GDP ในประเทศด้านการท่องเที่ยวต่อ GDP รวมของประเทศ (ร้อยละ) อัตราการขยายตัวของรายได้ จากการท่องเที่ยวเชิงสร้างสรรค์ และวัฒนธรรม (เฉลี่ยร้อยละ)	**ประเด็นโครงสร้างพื้นฐาน ระบบโลจิสติกส์ และดิจิทัล (7) (2)** ตัวชี้วัด : อันดับความสามารถในการแข่งขันด้านโครงสร้างพื้นฐาน	**ประเด็นศักยภาพคนตลอดช่วงชีวิต (11) (3)** ตัวชี้วัด : ดัชนีการพัฒนามนุษย์ (ค่าคะแนน)
ประเด็นเศรษฐกิจฐานราก (16) (3) ตัวชี้วัด : ดัชนีการพัฒนาอย่างทั่วถึงของประเทศไทย	**ประเด็นการเติบโตอย่างยั่งยืน (18) (3)** ตัวชี้วัด : พื้นที่สีเขียวทุกประเภทเพิ่มขึ้น	**ประเด็นการบริหารจัดการน้ำทั้งระบบ (19) (1)** ตัวชี้วัด : ผลิตภาพของน้ำทั้งระบบเพิ่มขึ้นในการใช้น้ำอย่างประหยัดและสร้างมูลค่าเพิ่มจากการใช้น้ำ	**ประเด็นการบริการประชาชนและประสิทธิภาพภาครัฐ (20)(4)** ตัวชี้วัด : ดัชนีรัฐบาลอิเล็กทรอนิกส์	

ตาราง 5 การวิเคราะห์ประเด็นการพัฒนาจังหวัดภายใต้แผนพัฒนาจังหวัดที่เป็นปัจจุบัน ที่สอดคล้องกับแผนการปฏิรูปประเทศ 13 ด้าน

แผนการปฏิรูปประเทศ 13 ด้าน					
ด้านเศรษฐกิจ เป้าหมาย: ยกระดับศักยภาพทางเศรษฐกิจของประเทศ	**ด้านสังคม** เป้าหมาย: ชุมชนในเขตเมืองมีความเข้มแข็งและมีโอกาสในการเข้าถึงสวัสดิการภาครัฐอย่างเท่าเทียม อันจะนำไปสู่ความเสมอภาคในสังคม	**ด้านทรัพยากรธรรมชาติและสิ่งแวดล้อม** เป้าหมาย : สิ่งแวดล้อมได้รับการดูแล รักษาอย่างเป็นระบบและมีประสิทธิภาพ เพื่อลดมลพิษและผลกระทบต่อสุขภาพของประชาชนและระบบนิเวศ	**ด้านการบริหารราชการแผ่นดิน** เป้าหมาย: ภาครัฐมีการดำเนินการที่มี ประสิทธิภาพด้วยการนำ นวัตกรรมเทคโนโลยีมา ประยุกต์ใช้	**ด้านสาธารณสุข** เป้าหมาย: มีระบบสาธารณสุขที่ได้รับมาตราฐานที่ประชาชนทุกระดับเข้าถึงได้ดีขึ้น	**ด้านการศึกษา** เป้าหมาย: ผู้เรียนทุกกลุ่มวัยได้รับการศึกษาที่มีคุณภาพตามมาตรฐานสากล มีทักษะที่จะชำเป็นของโลกอนาคต สามารถในการแก้ไขปัญหา ปรับตัวสื่อสาร และทำงานร่วมกับผู้อื่นได้อย่ามีประสิทธิผล มีวินัย มีวิสัยใฝ่เรียนรู้อย่างต่อเนื่องตลอดชีวิตและเป็นพลเมืองที่ดี รู้สิทธิและหน้าที่มีความรับผิดชอบ และมีจิตสาธารณะ

ตาราง 6 การวิเคราะห์ประเด็นการพัฒนาจังหวัดภายใต้แผนพัฒนาจังหวัดที่เป็นปัจจุบัน ที่สอดคล้องกับ (ร่าง) แผนพัฒนาเศรษฐกิจและสังคมแห่งชาติ ฉบับที่ 13

(ร่าง) แผนพัฒนาเศรษฐกิจและสังคมแห่งชาติ ฉบับที่ 13							
หมุดหมายที่ 1 ไทยเป็นประเทศชั้นนำด้านสินค้าเกษตรและเกษตร แปรรูปมูลค่าสูง	**หมุดหมายที่ 2** ไทยเป็นจุดหมายของการท่องเที่ยวที่เน้นคุณภาพและความยั่งยืน	**หมุดหมายที่ 5** ไทยเป็นประตูการค้าการลงทุนและยุทธศาสตร์ทาง โลจิสติกส์ที่สำคัญของภูมิภาค	**หมุดหมายที่ 8** ไทยมีพื้นที่และเมืองอัจฉริยะที่น่าอยู่ ปลอดภัย เติบโตได้อย่างยั่งยืน	**หมุดหมายที่ 9** ไทยมีความยากจนข้ามรุ่นลดลง และคนไทยทุกคนมีความคุ้มครองทางสังคมที่เพียงพอ เหมาะสม	**หมุดหมายที่ 10** ไทยมีเศรษฐกิจหมุนเวียนและสังคมคาร์บอนต่ำ	**หมุดหมายที่ 12** ไทยมีกำลังคนสมรรถนะสูง มุ่งเรียนรู้อย่างต่อเนื่อง ตอบโจทย์การพัฒนาแห่งอนาคต	**หมุดหมายที่ 13** ไทยมีภาครัฐที่ทันสมัย มีประสิทธิภาพ และตอบโจทย์ประชาชน

ตาราง 7 การวิเคราะห์ประเด็นการพัฒนาจังหวัดภายใต้แผนพัฒนาจังหวัดที่เป็นปัจจุบัน ที่สอดคล้องกับเป้าหมายการพัฒนาที่ยั่งยืน (SDGs)

เป้าหมายการพัฒนาที่ยั่งยืน (SDGs)			
เป้าหมาย (Goals) 2 ยุติความหิวโหย บรรลุความมั่นคงทางอาหารและยกระดับโภชนาการ และส่งเสริมเกษตรกรรมที่ยั่งยืน **เป้าประสงค์ (Targets) 2.3** เพิ่มผลิตภาพทางการเกษตรและรายได้ของผู้ผลิตอาหารรายเล็ก โดยเฉพาะผู้หญิง คนพื้นเมือง เกษตรกรแบบครอบครัว คนเลี้ยงปศุสัตว์ ชาวประมง ให้เพิ่มขึ้นเป็น 2 เท่า โดยรวมถึงการเข้าถึงที่ดินและทรัพยากร และปัจจัยนำเข้าในการผลิต ความรู้ บริการทางการเงิน ตลาด และโอกาสสำหรับการเพิ่มมูลค่าและการจ้างงานนอกฟาร์ม อย่างปลอดภัยและเท่าเทียม ภายในปี 2573	**เป้าหมาย (Goals) 3** สร้างหลักประกันว่าคนมีชีวิตที่มีสุขภาพดีและส่งเสริมสวัสดิภาพทุกคนในทุกวัย **เป้าประสงค์ (Targets) 3.7** สร้างหลักประกันว่ามีการเข้าถึงบริการข้อมูล การให้การศึกษาเกี่ยวกับอนามัยเจริญพันธุ์โดยถ้วนหน้า รวมถึงการวางแผนครอบครัวและการผสานอนามัยเจริญพันธุ์ในยุทธศาสตร์และแผนงานระดับชาติภายในปี 2573	**เป้าหมาย (Goals) 4** สร้างหลักประกันว่าทุกคนมีการศึกษา ที่มีคุณภาพอย่างครอบคลุมและเท่าเทียม และสนับสนุนโอกาสในการเรียนรู้ตลอดชีวิต **เป้าประสงค์ (Targets) 4.1** สร้างหลักประกันว่าเด็กชายและเด็กผู้หญิงทุกคนสำเร็จการศึกษาระดับประถมศึกษาและมัธยมศึกษาที่มีคุณภาพเท่าเทียม และไม่มีค่าใช้จ่ายนำไปสู่ผลลัพธ์การเรียนรู้ที่มีประสิทธิผล ภายในปี 2573	**เป้าหมาย (Goals) 6** สร้างหลักประกันว่าจะมีการจัดให้มีน้ำและสุขอนามัยสำหรับทุกคน และมีการบริหารจัดการที่ยั่งยืน **เป้าประสงค์ (Targets) 6.4** เพิ่มประสิทธิภาพการใช้น้ำในทุกภาคส่วน และสร้างหลักประกันว่าจะมีการใช้น้ำและจัดหาน้ำที่ยั่งยืน เพื่อแก้ปัญหาการขาดแคลนน้ำ และลดจำนวนประชาชนที่ประสบความทุกข์จากการขาดแคลนน้ำ ภายในปี 2573
เป้าหมาย (Goals) 8 ส่งเสริมการเติบโตทางเศรษฐกิจที่ต่อเนื่องครอบคลุมและยั่งยืน การจ้างงานเต็มที่และมีผลิตภาพและการมีงานที่สมควรสำหรับทุกคน **เป้าประสงค์ (Targets) 8.1** ทำให้การเติบโตทางเศรษฐกิจต่อหัวประชากรมีความยั่งยืนตามบริบทของประเทศ โดยเฉพาะอย่างยิ่งให้ผลิตภัณฑ์มวลรวมในประเทศของประเทศพัฒนาน้อยที่สุดมีการขยายตัวอย่างน้อยร้อยละ 7 ต่อปี	**เป้าหมาย (Goals) 10** ลดความเหลื่อมล้ำ **เป้าประสงค์ (Targets) 10.1** ให้บรรลุอย่างต่อเนื่องและคงการเติบโตของรายได้ในกลุ่มประชากรร้อยละ 40 ที่ยากจนที่สุด ในอัตราที่สูงกว่าค่าเฉลี่ยของประเทศภายในปี 2573	**เป้าหมาย (Goals) 15** ระบบนิเวศบนบก **เป้าประสงค์ (Targets) 15.2** ส่งเสริมการดำเนินการบริหารจัดการป่าไม้ทุกประเภทอย่างยั่งยืน หยุดยั้งการตัดไม้ทำลายป่า ฟื้นฟูป่าที่เสื่อมโทรม และเพิ่มการปลูกป่าและฟื้นฟูป่าทั่วโลกอย่างจริงจัง ภายในปี พ.ศ. 2563	

ตาราง 8 การวิเคราะห์ประเด็นการพัฒนาจังหวัดภายใต้แผนพัฒนาจังหวัดที่เป็นปัจจุบัน ที่สอดคล้องกับ (ร่าง) กรอบแผนพัฒนาภาคตะวันออกเฉียงเหนือ (พ.ศ. 2566 – 2570)

(ร่าง) กรอบแผนพัฒนาภาคตะวันออกเฉียงเหนือ (พ.ศ. 2566 – 2570)					
1. พัฒนาภาคเกษตรไปสู่เกษตรสมัยใหม่เพื่อต่อยอดไปสู่เศรษฐกิจชีวภาพ	2. บริหารจัดการน้ำให้เพียงพอเพื่อรองรับการพัฒนา	3. พัฒนาผลิตภัณฑ์พื้นถิ่นไปสู่มาตรฐานสากลเพื่อสร้างเศรษฐกิจในชุมชน	4. พัฒนาเมืองเขตเศรษฐกิจพิเศษและเมืองชายแดนรวมทั้งพื้นที่ระเบียงเศรษฐกิจภาคคะวันออกเฉียงเหนือ (NeEC-Bioeconomy) ให้เป็นพื้นที่เศรษฐกิจหลักของภาค	5. พัฒนาแหล่งท่องเที่ยวสำคัญและแหล่งท่องเที่ยวชุมชนให้ได้มาตรฐาน	6. ยกระดับคุณภาพชีวิตให้ได้มาตรฐานและแก้ปัญหาความยากจนให้กับผู้มีรายได้น้อย เพื่อลดความเหลื่อมล้ำทางสังคม

ตาราง 9 การวิเคราะห์ประเด็นการพัฒนาจังหวัดภายใต้แผนพัฒนาจังหวัดที่เป็นปัจจุบัน ที่สอดคล้องกับ แผนพัฒนากลุ่มจังหวัดภาคตะวันออกเฉียงเหนือ 1 (พ.ศ. 2566 – 2570)

แผนพัฒนากลุ่มจังหวัดภาคตะวันออกเฉียงเหนือ 1 (พ.ศ. 2566 – 2570)				
1. เพิ่มขีดความสามารถในการแข่งขันด้านการค้า การลงทุนและการค้าชายแดน	2. พัฒนาและส่งเสริมการท่องเที่ยวในกลุ่มจังหวัดให้ได้มาตรฐานสากล	3. พัฒนาและยกระดับสินค้าเกษตรปลอดภัยสู่เกษตรอินทรีย์อย่างเป็นระบบ	4. พัฒนาทุนมนุษย์และยกระดับคุณภาพชีวิตในทุกช่วงวัยอย่างเท่าเทียม	5. การรักษาสมดุลทรัพยากรธรรมชาติและสิ่งแวดล้อม เพื่อการพัฒนาอย่างยั่งยืน

ตาราง 10 การวิเคราะห์ประเด็นการพัฒนาจังหวัด ภายใต้แผนพัฒนาจังหวัดที่เป็นปัจจุบัน ที่สอดคล้องกับนโยบายและยุทธศาสตร์ต่าง ๆ ที่เกี่ยวข้องกับแผนพัฒนาจังหวัดหนองคาย (พ.ศ. 2566 – 2570)

แผนพัฒนาจังหวัดหนองคาย (พ.ศ. 2566 – 2570)			
ประเด็นการพัฒนา 1. การยกระดับมาตรฐานการผลิตสินค้าเกษตรและสร้างมูลค่าเพิ่ม ตัวชี้วัด : 1) พื้นที่ชลประทานเพิ่มขึ้น (รอยละ 5 ตอป) 2) มูลคาสินค้าเกษตรและผลิตภัณฑแปรรูปเพิ่มขึ้น (รอยละ 2 ตอป) 3) ผลผลิตสินค้าเกษตรในพื้นที่เกษตรแปลงใหญเพิ่มขึ้น (รอยละ 4 ตอป) 4) พื้นที่เกษตรอินทรียที่ไดมาตรฐานเพิ่มขึ้น (1,000 ไร่ ตอป)	**ประเด็นการพัฒนา** 2. พัฒนาขีดความสามารถในการแข่งขันทางการค้า การลงทุน การค้าชายแดน การท่องเที่ยว และการบริการ ตัวชี้วัด : 1) รายได้จากการท่องเที่ยวเพิ่มขึ้น (รอยละ 1 ตอป) 2) มูลคาการค้าขายแดนเพิ่มขึ้น (รอยละ 4 ตอป) 3) รายได้จากกการจำหน่ายผลิตภัณฑ์ชุมชน (OTOP) เพิ่มขึ้น (รอยละ 10 ตอป)	**ประเด็นการพัฒนา** 3. การเสริมสร้างความมั่นคงของคน สังคม และสิ่งแวดล้อม ตัวชี้วัด : 1) คดีอาชญากรรมและคดียาเสพติดลดลง (ร้อยละ 5 ต่อปี) 2) การแจ้งความคดีชีวิต ร่างกาย เพศ และคดีประทุษร้ายต่อทรัพย์ (5 คดี ต่อประชากรแสนคน) 3) สถานพยาบาลไดรับการรับรองมาตรฐาน HA เพิ่มขึ้น (รอยละ 8 ตอป) 4) การเพิ่มพื้นที่สีเขียวนอกเขตปาตามกฎหมาย (100 ไร่ ต่อปี) 5) รอยละครัวเรือนเปาหมายที่ประสบปญหาความเดือดรอนตามฐานขอมูล TPMAP ไดรับ การชวยเหลืออย่างเหมาะสมและเป็นระบบ 6) อัตราการคลอดมีชีพในหญิงอายุ 15 – 19 ปี ต่อประชากรหญิง อายุ 15 – 19 ปี พันคน 7) คะแนนเฉลี่ยการทดสอบ O-Net ระดับมัธยมศึกษาตอนปลาย (ร้อยละ 3 ต่อปี)	**ประเด็นการพัฒนา** 4. การพัฒนาระบบบริหารจัดการภาครัฐ ตัวชี้วัด : 1) ความสามารถในการเบิกจ่ายงบประมาณของจังหวัด (ร้อยละ 80 ต่อปี) 2) จำนวนนวัตกรรมการบริหารจัดการภาครัฐที่ได้รับการพัฒนา (5 เรื่อง ต่อปี) 3) ร้อยละของจำนวนเรื่องร้องเรียน/ร้องทุกข์ที่ได้รับการแก้ไข (ร้อยละ 90 ต่อปี)

Strategy Road Map ความเชื่อมโยงตั้งแต่ยุทธศาสตร์ มาแผนพัฒนาจังหวัด

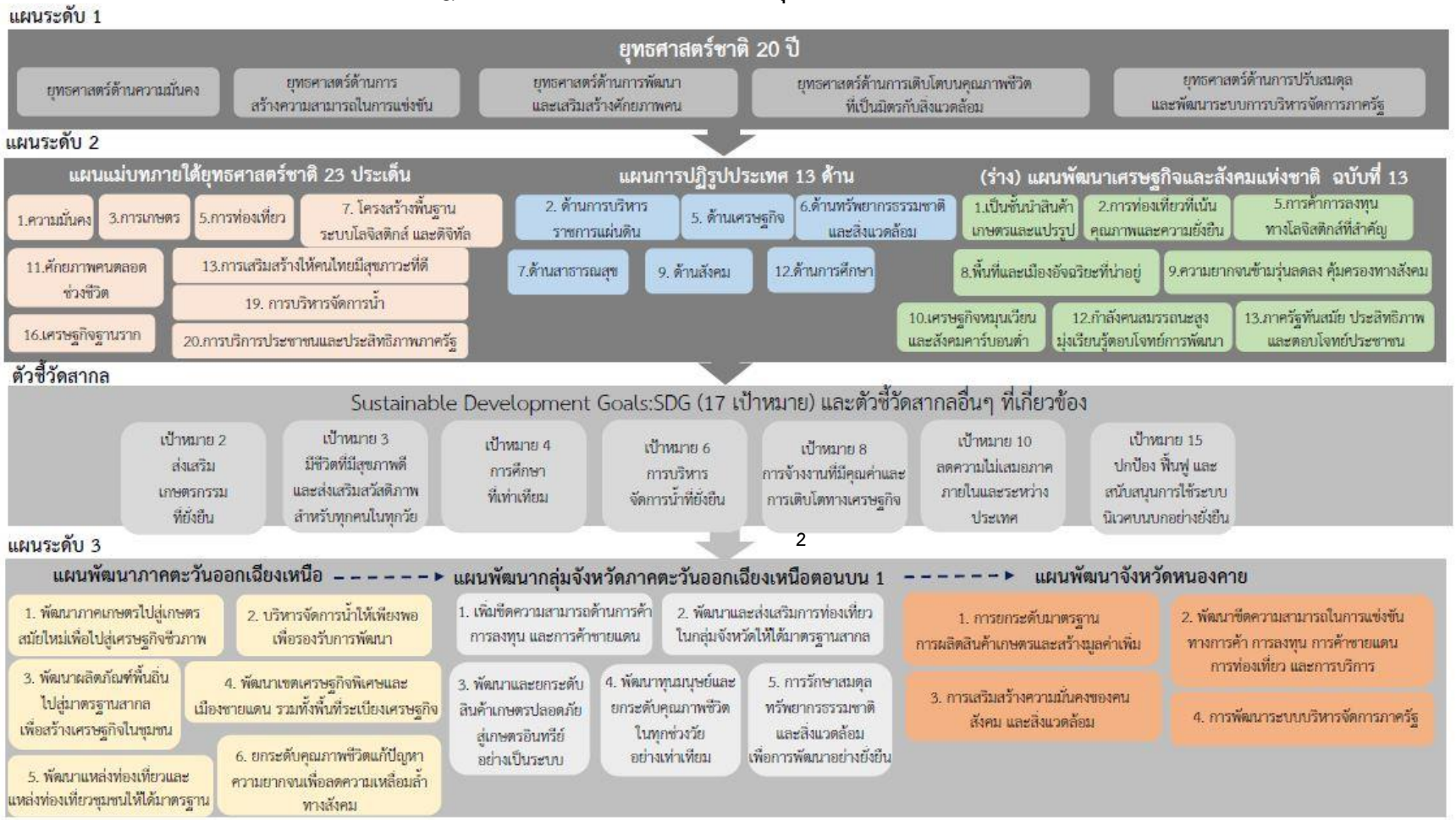

ภาพ 6 การเชื่อมโยงยุทธศาสตร์ระดับประเทศสู่แผนพัฒนาจังหวัดหนองคาย (พ.ศ. 2566 – 2570)

Generic Value Chain เรื่อง 1. การผลิต การแปรรูปสินค้าเกษตรที่มีคุณภาพของจังหวัดหนองคาย 2. การค้า การส่งออก และการลงทุน 3. การบริการและการท่องเที่ยว 4. การเสริมสร้างความมั่นคงของคน สังคม และสิ่งแวดล้อม 5. การบริหารจัดการภาครัฐ **พร้อมทั้งทบทวนรายการข้อมูลสถิติตามแผนพัฒนาสถิติระดับจังหวัดฉบับที่ผ่านมา**

2.3 การวิเคราะห์สถานการณ์ แนวโน้ม การพัฒนาในระดับจังหวัด

การวิเคราะห์สถานการณ์ แนวโน้ม การพัฒนาในระดับจังหวัด โดยศึกษาจากตัวชี้วัดการพัฒนาระดับจังหวัดและกลุ่มจังหวัด[19] เดือนกรกฎาคม ปี 2564 ของสำนักงานสภาพัฒนาการเศรษฐกิจและสังคมแห่งชาติที่ดำเนินการตามมติคณะรัฐมนตรีเมื่อวันที่ 30 กันยายน 2558 ที่เห็นชอบให้ส่วนราชการนำตัวชี้วัดการพัฒนาระดับจังหวัดและกลุ่มจังหวัดพิจารณาใช้ประโยชน์ในการกำหนดแผนงานโครงการและงบประมาณลงสู่พื้นที่ เพื่อให้เกิดการบูรณาการขับเคลื่อนระหว่างจังหวัด กลุ่มจังหวัด และส่วนราชการ เป็นไปอย่างมีประสิทธิผล

แนวคิดการจัดทำตัวชี้วัดการพัฒนาระดับจังหวัดและกลุ่มจังหวัดเป็นการพัฒนาเครื่องมือที่ใช้วัดสถานะการพัฒนาพื้นที่จังหวัดและกลุ่มจังหวัดเชิงเปรียบเทียบ โดยมีเงื่อนไขข้อมูลที่นำมาจัดทำตัวชี้วัดจะต้องมีการจัดเก็บครอบคลุมทั้ง 76 จังหวัด และจัดเก็บอย่างต่อเนื่องทุกปีหรือปีเว้นปี สำหรับการดำเนินการในปี 2564 ได้นำเป้าหมายการพัฒนาที่ยั่งยืน (Sustainable Development Goals: SDGs มาปรับใช้เป็นกรอบในการปรับปรุงตัวชี้วัดการพัฒนาระดับจังหวัด เพื่อให้จังหวัดมีข้อมูลตัวชี้วัดที่สะท้อนระดับการพัฒนาในพื้นที่และสอดคล้องกับเป้าหมายการจัดทำตัวชี้วัด SDGs ในระดับพื้นที่ของประเทศ โดยได้จัดทำข้อมูลเป็นอนุกรมตั้งแต่ปี 2558 – 2562 นำเสนอผลการเปรียบเทียบการพัฒนาในระดับภาพรวม ระดับรายตัวชี้วัด และระดับจังหวัดและกลุ่มจังหวัดในรูปแผนที่ กราฟแท่งเปรียบเทียบ 5 ปี และกราฟใยแมงมุม รวมทั้งตารางข้อมูล เปรียบเทียบ 5 ปีในแต่ละตัวชี้วัดเทียบกับค่ากลางของประเทศ

โดยที่จังหวัด กลุ่มจังหวัดสามารถใช้ตัวชี้วัดชุดใหม่นี้ เป็นเครื่องมือในการวิเคราะห์เปรียบเทียบผลการพัฒนาและแนวโน้มของประเด็นปัญหาในพื้นที่ได้อย่างต่อเนื่อง และนำไปใช้ประกอบการวางและจัดทำแผนพัฒนาจังหวัด และกลุ่มจังหวัด และกำหนดแผนงานโครงการอย่างสอดคล้อง รวมทั้งส่วนราชการสามารถนำตัวชี้วัดไปใช้ประโยชน์ในการวิเคราะห์และชี้พื้นที่เป้าหมายการพัฒนาในระดับจังหวัดและกลุ่มจังหวัดในส่วนที่เกี่ยวกับภารกิจเพื่อกำหนดโครงการและงบประมาณได้ชัดเจนยิ่งขึ้น

มติคณะรัฐมนตรี เมื่อวันที่ 25 ตุลาคม 2559 เห็นชอบให้กระทรวงมหาดไทย (มท.) มีกลไกการขับเคลื่อนเป้าหมายการพัฒนาที่ยั่งยืนในระดับพื้นที่ และมติคณะรัฐมนตรี เมื่อวันที่ 24 มีนาคม 2563 รับทราบผลการประชุมคณะกรรมการเพื่อการพัฒนาที่ยั่งยืน (กพย.) ครั้งที่ 1/2562 เมื่อวันที่ 19 ธันวาคม 2562 โดยที่ประชุมเห็นชอบหลักการร่างแผนการขับเคลื่อนเป้าหมายการพัฒนาที่ยั่งยืน (SDGs) สำหรับประเทศไทย

ทั้งนี้ ตัวชี้วัดการพัฒนาระดับจังหวัด (Common Indicators) ชุดใหม่ มีการจัดกลุ่มข้อมูลตัวชี้วัดตามกรอบเป้าหมายการพัฒนาที่ยั่งยืน 5 มิติ (5P) ได้แก่ มิติการพัฒนาคน (People) มิติเศรษฐกิจและความมั่งคั่ง (Prosperity) มิติสิ่งแวดล้อม (Planet) มิติสันติภาพและยุติธรรม (Peace) และมิติความเป็นหุ้นส่วนการพัฒนา (Partnership) ประกอบด้วยตัวชี้วัดในแต่ละมิติดังนี้

[19] ที่มา: https://www.nesdc.go.th/ewt_news.php?nid=11594&filename=index

1) มิติการพัฒนาคน (People)
   1.1) ร้อยละของประชากรที่อยู่ใต้เส้นความยากจน (ร้อยละ)
   1.2) ร้อยละของทารกแรกเกิดที่มีน้ำหนักต่ำกว่าเกณฑ์ (ร้อยละทารกเกิดมีชีพ)
   1.3) ร้อยละของประชากรที่เจ็บป่วยที่เป็นผู้ป่วยใน (ร้อยละ)
   1.4) อัตราส่วนประชากรต่อแพทย์ (คน/แพทย์)
   1.5) อัตราการเข้าเรียนรวมระดับมัธยมศึกษาตอนปลายและอาชีวศึกษา (ร้อยละ)
   1.6) จำนวนปีการศึกษาเฉลี่ยประชากรไทย อายุ 15-39 ปี (ปี)
   1.7) ค่าเฉลี่ยคะแนน O-net มัธยมศึกษาตอนปลาย (คะแนน)

2) มิติเศรษฐกิจและความมั่งคั่ง (Prosperity)
   2.1) อัตราการเปลี่ยนแปลงของรายได้เฉลี่ยของครัวเรือนในจังหวัด (ร้อยละ)
   2.2) อัตราการเปลี่ยนแปลงของผลิตภัณฑ์มวลรวมจังหวัด (ร้อยละ)
   2.3) อัตราการว่างงาน (ร้อยละ)
   2.4) อัตราส่วนหนี้เฉลี่ยต่อรายได้เฉลี่ยของครัวเรือน (เท่า)
   2.5) ผลิตภาพแรงงาน (บาท/คน)
   2.6) สัดส่วนปริมาณการใช้ไฟฟ้าภาคครัวเรือนต่อประชากร (kw-ชั่วโมง/คน)
   2.7) สัดส่วนปริมาณน้ำมันเชื้อเพลิงในภาคอุตสาหกรรมต่อ GPP ภาคอุตสาหกรรม (ลิตร/ล้านบาท)
   2.8) ร้อยละผู้อยู่ในระบบประกันสังคมต่อกำลังแรงงาน (ร้อยละ)
   2.9) ร้อยละของครัวเรือนที่มีบ้านและที่ดินเป็นของตนเอง (ร้อยละ)
   2.10) ร้อยละของหมู่บ้านที่ถนนสายหลักใช้การได้ตลอดปี (ร้อยละ)
   2.11) สัมประสิทธิ์การกระจายรายได้

3) มิติสิ่งแวดล้อม (Planet)
   3.1) อัตราการเปลี่ยนแปลงของพื้นที่ป่าไม้ในจังหวัด (ร้อยละ)
   3.2) สัดส่วนปริมาณขยะที่กำจัดถูกต้องต่อปริมาณขยะที่เกิดขึ้น (ร้อยละ)
   3.3) ร้อยละของครัวเรือนที่เข้าถึงน้ำประปา (ร้อยละ)
   3.4) ร้อยละของประชากรที่ประสบอุทกภัย (ร้อยละ)
   3.5) ร้อยละของประชากรที่ประสบภัยแล้ง (ร้อยละ)

4) มิติสันติภาพและยุติธรรม (Peace)
   4.1) การแจ้งความคดีชีวิต ร่างกาย เพศ และคดีประทุษร้ายต่อทรัพย์ (ต่อแสนคน)
   4.2) จำนวนของประชากรในเรือนจำ (ต่อแสนคน)
   4.3) จำนวนเจ้าหน้าที่ตำรวจ (ต่อแสนคน)
   4.4) อัตราการฆ่าตัวตาย (ต่อแสนคน)
   4.5) จำนวนผู้ถูกกักขังที่รอการพิพากษาในสัดส่วนของประชากรในเรือนจำ (ร้อยละ)

5) มิติความเป็นหุ้นส่วนการพัฒนา (Partnership)
   5.1) ร้อยละของประชากรที่เข้าถึงอินเตอร์เน็ต (ร้อยละ)
   5.2) ร้อยละของภาษีที่ท้องถิ่นจัดเก็บได้ต่อรายได้รวมที่ไม่รวมเงินอุดหนุนและเงินอุดหนุนเฉพาะกิจ (ร้อยละ)

5.3) ความสามารถในการเบิกจ่ายงบประมาณของจังหวัด (ร้อยละ)

5.4) สัดส่วนองค์กรชุมชนต่อประชากรแสนคน (แห่ง/แสนคน)

ทั้งนี้ จากรายงานตัวชี้วัดการพัฒนาระดับจังหวัดและกลุ่มจังหวัด เดือน กรกฎาคม พ.ศ. 2564 ของสำนักงานสภาพัฒนาการเศรษฐกิจและสังคมแห่งชาติ สามารถสรุปได้ดังนี้ (ภาคผนวก ข)

1. ดัชนีรวมการพัฒนาจังหวัดหนองคาย

ค่าดัชนีการพัฒนา[20]ของจังหวัดมีค่ามากแสดงว่าจังหวัดมีการพัฒนาที่ดี (ลำดับที่มาก แสดงว่ามีระดับการพัฒนาที่ดี นั่นคือ ลำดับที่ 1 มีการพัฒนาน้อยที่สุด ลำดับที่ 76 มีการพัฒนามากที่สุด) เห็นได้จากข้อมูลปี 2562 ที่ใช้ในการวิเคราะห์ พบว่า

1.1 การเปรียบเทียบค่าดัชนีระหว่างจังหวัด

1.1.1 ดัชนีรวมการพัฒนาจังหวัดหนองคาย มีค่าเท่ากับ 56.24 เป็นลำดับที่ 52 ของประเทศ ซึ่งสูงกว่าค่ากลางของประเทศ[21] (ดัชนี = 52.87)

1.1.2 ดัชนีด้านการพัฒนาคน (People) มีค่าเท่ากับ 64.04 เป็นลำดับที่ 41 ของประเทศ ซึ่งสูงกว่าค่ากลางของประเทศ (ดัชนี = 63.20)

1.1.3 ดัชนีด้านเศรษฐกิจและความมั่งคั่ง (Prosperity) มีค่าเท่ากับ 52.63 เป็นลำดับที่ 51 ของประเทศ ซึ่งสูงกว่าค่ากลางของประเทศ (ดัชนี = 50.03)

1.1.4 ดัชนีด้านสิ่งแวดล้อม (Planet) มีค่าเท่ากับ 53.87 เป็นลำดับที่ 48 ของประเทศ ซึ่งสูงกว่าค่ากลางของประเทศ (ดัชนี = 50.92)

1.1.5 ดัชนีด้านสันติภาพและยุติธรรม (Peace) มีค่าเท่ากับ 69.21 เป็นลำดับที่ 70 ของประเทศ ซึ่งสูงกว่าค่ากลางของประเทศ (ดัชนี = 63.45)

1.1.6 ดัชนีด้านความเป็นหุ้นส่วนพัฒนา (Partnership) มีค่าเท่ากับ 44.76 เป็นลำดับที่ 50 ของประเทศ ซึ่งสูงกว่าค่ากลางของประเทศ (ดัชนี = 44.68)

1.2 การเปรียบเทียบค่าดัชนีระหว่างปี

ดัชนีรวมการพัฒนาจังหวัดหนองคายปี 2562 มีค่าสูงกว่าปี 2561 และเมื่อพิจารณาในแต่ละมิติการพัฒนา พบว่า ในปี 2562 มิติการพัฒนาทั้ง 5 มิติ ได้แก่ มิติการพัฒนาคน (People) มิติเศรษฐกิจและความมั่นคง (Prosperity) มิติสิ่งแวดล้อม (Planet) มิติสันติภาพและยุติธรรม (Peace) และมิติความเป็นหุ้นส่วนพัฒนา (Partnership) มีค่าดัชนีสูงกว่าปี 2561

---

[20] การคำนวณดัชนีการพัฒนาระดับจังหวัด

- ดัชนีย่อย คำนวณจากค่าเฉลี่ยเลขคณิต (Arithmetic Mean) จากข้อมูลตัวชี้วัดในแต่ละมิติ
- ดัชนีรวม คำนวณจากค่าเฉลี่ยแบบเรขาคณิต (Geometric Mean) จากดัชนีย่อยทั้ง 5 ด้าน

[21] ค่ากลางของประเทศ คำนวณจากค่ามัธยฐาน (Median) ของดัชนีผสม (Composite Index) ค่าดัชนีรวม หรือดัชนีย่อยในแต่ละมิติ

ภาพ 7 ดัชนีการพัฒนาภาพรวมของจังหวัดหนองคายเทียบกับค่ากลางประเทศ

* ที่มา : ข้อมูลจากตัวชี้วัดการพัฒนาระดับจังหวัดและกลุ่มจังหวัด เดือนกรกฎาคม ปี 2564, สำนักงานสภาพัฒนาการเศรษฐกิจและสังคมแห่งชาติ

2. ดัชนีด้านการพัฒนาคน (People)

ค่าดัชนีการพัฒนามีค่ามากแสดงว่าจังหวัดมีการพัฒนาที่ดี ตามข้อมูลสถิติในปี 2562 พบว่า

2.1 การเปรียบเทียบค่าดัชนีระหว่างจังหวัด ปี 2562 ดัชนีด้านการพัฒนาคน (People) มีค่าเท่ากับ 64.04 เป็นลำดับที่ 41 ของประเทศ ซึ่งสูงกว่าค่ากลางของประเทศ (ดัชนี = 63.20) ในขณะที่ ดัชนีด้านการพัฒนาคน (People) ปี 2562 (ดัชนี = 64.04) สูงกว่าปี 2561 (ดัชนี = 59.06) ซึ่งในปี 2561 มีค่าดัชนีต่ำกว่าค่ากลางของประเทศ (ดัชนี = 59.89)

2.2 การเปรียบเทียบค่าดัชนีระหว่างปี

ดัชนีด้านการพัฒนาคน (People) จังหวัดหนองคายปี 2562 มีค่าสูงกว่าปี 2561 เมื่อพิจารณาค่าตัวชี้วัดการพัฒนา ในปี 2562 เทียบกับปี 2561 พบว่า ตัวชี้วัดที่มีการพัฒนาที่ดีขึ้น ได้แก่

- ตัวชี้วัด PP_02 ร้อยละของทารกแรกเกิดที่มีน้ำหนักต่ำกว่าเกณฑ์ (ร้อยละทารกเกิดมีชีพ)
- ตัวชี้วัด PP_06 จำนวนปีการศึกษาเฉลี่ยประชากรไทยอายุ 15-59 ปี (ปี)
- ตัวชี่วัด PP_07 ค่าเฉลี่ยคะแนน o-net มัธยมศึกษาตอนปลาย (คะแนน)

ในขณะเดียวกันตัวชี้วัดที่ต้องมีการพัฒนาให้ดีขึ้นต่อไป ได้แก่

- ตัวชี้วัด PP_01 ร้อยละของประชากรที่อยู่ใต้เส้นความยากจน (ร้อยละ)
- ตัวชี้วัด PP_03 ร้อยละของประชากรที่เจ็บป่วยที่เป็นผู้ป่วยใน (ร้อยละ)
- ตัวชี้วัด PP_04 อัตราส่วนประชากรต่อแพทย์ (คน/แพทย์)
- ตัวชี้วัด PP_05 อัตราการเข้าเรียนรวมระดับมัธยมศึกษาตอนปลายและอาชีวศึกษา (ร้อยละ)

ภาพ 8 ดัชนีด้านการพัฒนาคน (People) ของจังหวัดหนองคายเทียบกับค่ากลางประเทศ

* ที่มา : ข้อมูลจากตัวชี้วัดการพัฒนาระดับจังหวัดและกลุ่มจังหวัด เดือนกรกฎาคม ปี 2564 ของสำนักงานสภาพัฒนาการเศรษฐกิจและสังคมแห่งชาติ

นั่นคือ จังหวัดหนองคายมีการพัฒนาคนที่ดีขึ้นจากปีที่ผ่านมา และยังคงต้องการการพัฒนาเพิ่มขึ้นเมื่อเทียบกับภาพรวมของประเทศ ทั้งในเรื่องปัญหาความยากจนของประชากร ปัญหาของประชากรที่เจ็บป่วยที่เป็นผู้ป่วยใน ปัญหาจำนวนแพทย์ที่มีต่อประชากรลดลง รวมถึงปัญหาด้านการศึกษาของประชากรในวัยเรียน เพื่อให้จังหวัดมีการพัฒนาด้านคนให้เป็นไปในทิศทางที่ดีขึ้นและยั่งยืนต่อไป

3. ด้านเศรษฐกิจและความมั่งคั่ง (Prosperity)

ค่าดัชนีการพัฒนามีค่ามากแสดงว่าจังหวัดมีการพัฒนาที่ดี ตามข้อมูลสถิติในปี 2562 พบว่า

3.1 การเปรียบเทียบค่าดัชนีระหว่างจังหวัด ปี 2562 ด้านเศรษฐกิจและความมั่งคั่ง (Prosperity) มีค่าเท่ากับ 52.63 เป็นลำดับที่ 51 ของประเทศ ซึ่งสูงกว่าค่ากลางของประเทศ (ดัชนี = 50.03) โดยที่มีค่าสูงกว่าปี 2561 (ดัชนี = 51.49) และในปี 2561 มีค่าดัชนีสูงกว่าค่ากลางของประเทศ (ดัชนี = 50.06) นั่นคือ จังหวัดหนองคายมีการพัฒนาด้านเศรษฐกิจและความมั่งคั่งไปในทิศทางที่ดีขึ้นจากปีที่ผ่านมา

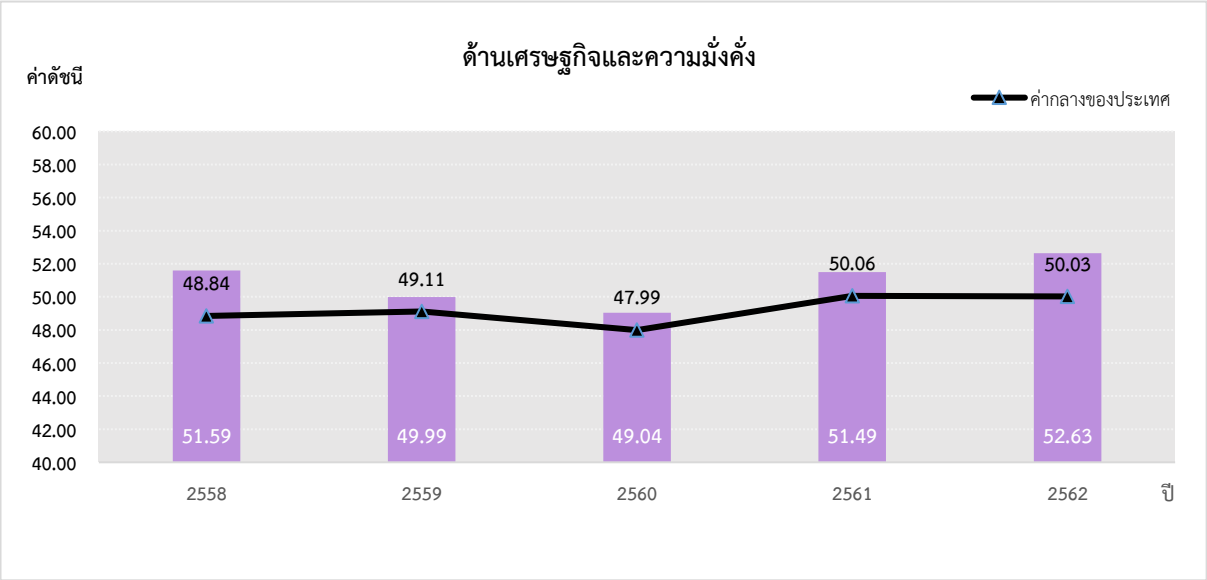

ภาพ 9 ดัชนีการพัฒนาด้านเศรษฐกิจและความมั่งคั่ง (Prosperity) ของจังหวัดหนองคายเทียบกับค่ากลางประเทศ

* ที่มา: ข้อมูลจากตัวชี้วัดการพัฒนาระดับจังหวัดและกลุ่มจังหวัด เดือนกรกฎาคม ปี 2564 ของสำนักงานสภาพัฒนาการเศรษฐกิจและสังคมแห่งชาติ

3.2 การเปรียบเทียบค่าดัชนีระหว่างปี

ดัชนีด้านเศรษฐกิจและความมั่งคั่ง (Prosperity) จังหวัดหนองคายปี 2562 มีค่าสูงกว่าปี 2561 เมื่อพิจารณาอัตราการเปลี่ยนแปลงตัวชี้วัด ในปี 2562 เทียบกับปี 2561 พบว่า ตัวชี้วัดที่มีการพัฒนาที่ดีขึ้น ได้แก่

- ตัวชี้วัด PT_03 อัตราการว่างงาน (ร้อยละ)
- ตัวชี้วัด PT_06 สัดส่วนปริมาณการใช้ไฟฟ้าภาคครัวเรือนต่อประชากร (kw-ชั่วโมง/คน)
- ตัวชี้วัด PT_07 สัดส่วนปริมาณน้ำมันเชื้อเพลิงในภาคอุตสาหกรรมต่อ GPP ภาคอุตสาหกรรม (ลิตร/ล้านบาท)
- ตัวชี้วัด PT_08 ร้อยละผู้อยู่ในระบบประกันสังคมต่อกำลังแรงงาน (ร้อยละ)
- ตัวชี้วัด PT_10 ร้อยละของหมู่บ้านที่ถนนสายหลักใช้การได้ตลอดปี (ร้อยละ)

ในขณะเดียวกันตัวชี้วัดที่ต้องมีการพัฒนาให้ดีขึ้นต่อไป ได้แก่

- ตัวชี้วัด PT_01 อัตราการเปลี่ยนแปลงของรายได้เฉลี่ยของครัวเรือนในจังหวัด (ร้อยละ)
- ตัวชี้วัด PT_02 อัตราการเปลี่ยนแปลงของผลิตภัณฑ์มวลรวมจังหวัด (ร้อยละ)
- ตัวชี้วัด PT_04 อัตราส่วนหนี้เฉลี่ยต่อรายได้เฉลี่ยของครัวเรือน (เท่า)
- ตัวชี้วัด PT_05 ผลิตภาพแรงงาน (บาท/คน)
- ตัวชี้วัด PT_09 ร้อยละของครัวเรือนที่มีบ้านและที่ดินเป็นของตนเอง (ร้อยละ)
- ตัวชี้วัด PT_11 สัมประสิทธิ์การกระจายรายได้

นั่นคือ จังหวัดหนองคายมีการพัฒนาด้านเศรษฐกิจและความมั่งคั่งที่ดีขึ้นจากปีที่ผ่านมา และยังคงต้องการการพัฒนาเพิ่มขึ้นด้านรายได้ของครัวเรือน ลดปัญหาหนี้สินของครัวเรือน และช่วยเหลือสนับสนุนให้ครัวเรือนมีบ้านและที่ดินเป็นของตนเอง โดยเพิ่มมาตรการเยียวยาของรัฐบาล

4. ด้านสิ่งแวดล้อม (Planet)

ค่าดัชนีการพัฒนามีค่ามากแสดงจังหวัดมีการพัฒนาที่ดี ตามข้อมูลสถิติในปี 2562 พบว่า

4.1 การเปรียบเทียบค่าดัชนีระหว่างจังหวัด ปี 2562 ด้านสิ่งแวดล้อม (Planet) มีค่าเท่ากับ 53.87 เป็นลำดับที่ 48 ของประเทศ และมีค่าสูงกว่าปี 2561 (ดัชนี = 53.02) ซึ่งค่าดัชนีของปี 2562 และปี 2561 มีค่าสูงกว่าค่ากลางของประเทศ (ปี 2562 ดัชนี = 50.92 ปี 2561 ดัชนี = 51.60) นั่นคือ มีการพัฒนาด้านสิ่งแวดล้อม (Planet) พัฒนาเป็นไปในทิศทางที่ดีเมื่อเทียบกับภาพรวมของประเทศ

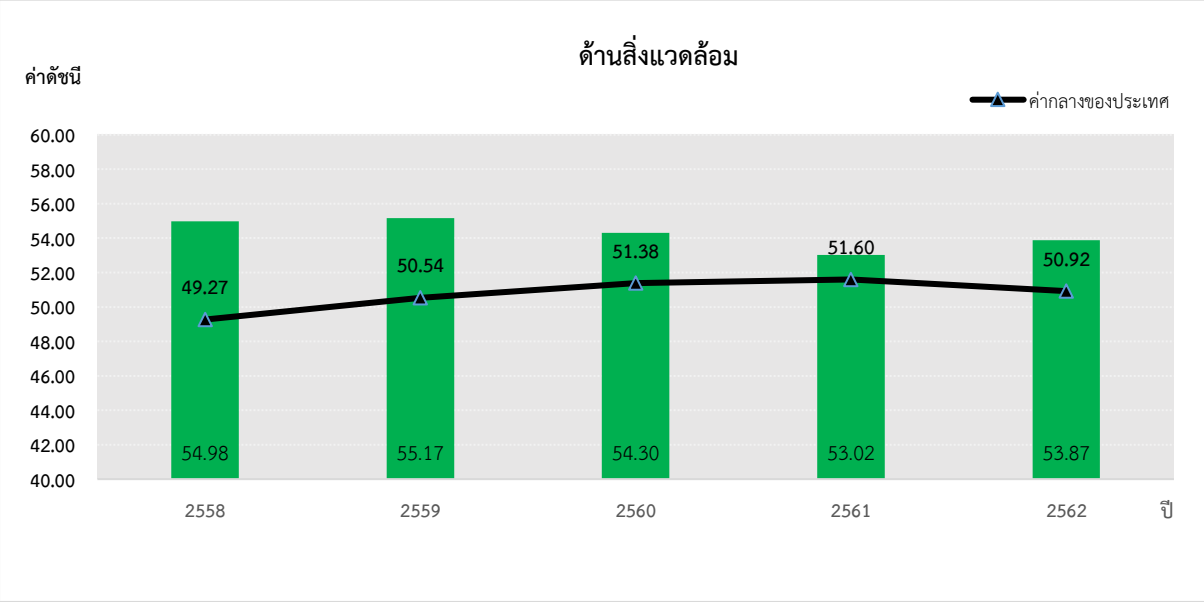

ภาพ 10 ดัชนีการพัฒนาด้านสิ่งแวดล้อม (Planet) ของจังหวัดหนองคายเทียบกับค่ากลางประเทศ

* ที่มา: ข้อมูลจากตัวชี้วัดการพัฒนาระดับจังหวัดและกลุ่มจังหวัด เดือนกรกฎาคม ปี 2564 ของสำนักงานสภาพัฒนาการเศรษฐกิจและสังคมแห่งชาติ

4.2 การเปรียบเทียบค่าดัชนีระหว่างปี

ดัชนีด้านสิ่งแวดล้อม (Planet) จังหวัดหนองคายปี 2562 มีค่าสูงกว่าปี 2561 เมื่อพิจารณาอัตราการเปลี่ยนแปลงตัวชี้วัด ในปี 2562 เทียบกับปี 2561 พบว่า ในปี 2559 – 2562 จังหวัดหนองคายไม่มีปัญหาเรื่องภัยแล้ง ซึ่งพิจารณาได้จากตัวชี้วัด PN_05 ร้อยละของประชากรที่ประสบภัยแล้ง (ร้อยละ) สำหรับตัวชี้วัดที่มีการพัฒนาที่ดีขึ้น ได้แก่

- ตัวชี้วัด PN_02 สัดส่วนปริมาณขยะที่กำจัดถูกต้องต่อปริมาณขยะที่เกิดขึ้น (ร้อยละ)
- ตัวชี้วัด PN_03 ร้อยละของครัวเรือนที่เข้าถึงน้ำประปา (ร้อยละ)
- ตัวชี้วัด PN_04 ร้อยละของประชากรที่ประสบอุทกภัย (ร้อยละ)

ในขณะเดียวกันตัวชี้วัดที่ต้องมีการพัฒนาให้ดีขึ้นต่อไป ได้แก่

- ตัวชี้วัด PN_01 อัตราการเปลี่ยนแปลงของพื้นที่ป่าไม้ในจังหวัด (ร้อยละ)

5. ด้านสันติภาพและยุติธรรม (Peace)

ค่าดัชนีการพัฒนามีค่ามากแสดงจังหวัดมีการพัฒนาที่ดี ตามข้อมูลสถิติในปี 2562 พบว่า

5.1 การเปรียบเทียบค่าดัชนีระหว่างจังหวัด ปี 2562 ด้านสันติภาพและยุติธรรม (Peace) มีค่าเท่ากับ 69.21 เป็นลำดับที่ 70 ของประเทศ ซึ่งสูงกว่าค่ากลางของประเทศ (ดัชนี = 63.45) มีค่าสูงกว่าปี 2561 (ดัชนี = 66.73) ซึ่งค่าดัชนีของปี 2562 และปี 2561 มีค่าสูงกว่าค่ากลางของประเทศ (ปี 2562 ดัชนี = 63.45 ปี 2561 ดัชนี = 62.02) นั่นคือ จังหวัดหนองคายมีการพัฒนาด้านสันติภาพและยุติธรรม (Peace) สูงกว่าปีที่ผ่านมา

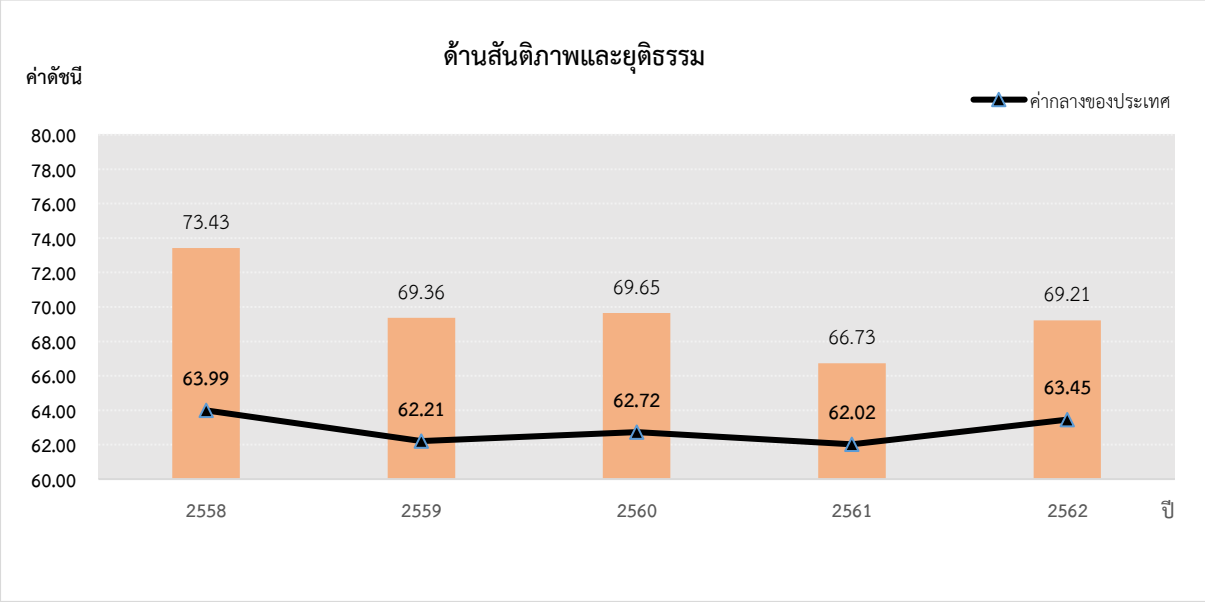

ภาพ 11 ดัชนีการพัฒนาด้านสันติภาพและยุติธรรม (Peace) ของจังหวัดหนองคายเทียบกับค่ากลางประเทศ

* ที่มา: ข้อมูลจากตัวชี้วัดการพัฒนาระดับจังหวัดและกลุ่มจังหวัด เดือนกรกฎาคม ปี 2564 ของสำนักงานสภาพัฒนาการเศรษฐกิจและสังคมแห่งชาติ

5.2 การเปรียบเทียบค่าดัชนีระหว่างปี

ดัชนีด้านสันติภาพและยุติธรรม (Peace) จังหวัดหนองคายปี 2562 (ดัชนี = 69.21) มีค่าต่ำกว่าปี 2561 (ดัชนี = 66.73) เมื่อพิจารณาอัตราการเปลี่ยนแปลงตัวชี้วัด ในปี 2562 เทียบกับปี 2561 พบว่า ตัวชี้วัดทุกตัวต้องมีการพัฒนาให้ดีขึ้นต่อไป ได้แก่

- ตัวชี้วัด PC_01 การแจ้งความคดีชีวิต ร่างกาย เพศ และคดีประทุษร้ายต่อทรัพย์ (ต่อแสนคน)
- ตัวชี้วัด PC_02 จำนวนของประชากรในเรือนจำ (ต่อแสนคน)
- ตัวชี้วัด PC_03 จำนวนเจ้าหน้าที่ตำรวจ (ต่อแสนคน)
- ตัวชี้วัด PC_04 อัตราการฆ่าตัวตาย (ต่อแสนคน)
- ตัวชี้วัด PC_05 จำนวนผู้ถูกกักขังที่รอการพิพากษาในสัดส่วนของประชากรในเรือนจำ (ร้อยละ)

นั่นคือ จังหวัดหนองคายมีค่าดัชนีการพัฒนาด้านสันติภาพและยุติธรรม ที่สูงกว่าปีที่ผ่านมาและสูงกว่าค่ากลางของประเทศ แสดงให้เห็นว่าจังหวัดหนองคายมีการดูแลรักษาความปลอดภัยในชีวิตและทรัพย์สินของประชาชนเพื่อลดปัญหาการก่ออาชญากรรม รวมทั้งส่งเสริมให้มีการดูแลสุขภาวะทางจิตของประชากรมากยิ่งขึ้น

6. ด้านความเป็นหุ้นส่วนพัฒนา (Partnership)

ค่าดัชนีการพัฒนามีค่ามากแสดงจังหวัดมีการพัฒนาที่ดี ตามข้อมูลสถิติในปี 2562 พบว่า

6.1 การเปรียบเทียบค่าดัชนีระหว่างจังหวัด ปี 2562 ด้านความเป็นหุ้นส่วนพัฒนา (Partnership) มีค่าเท่ากับ 44.76 เป็นลำดับที่ 39 ของประเทศ ซึ่งสูงกว่าค่ากลางของประเทศ (ดัชนี = 44.68) มีค่าสูงกว่าปี 2561 (ดัชนี = 34.13) ซึ่งค่าดัชนีของปี 2562 มีค่าสูงกว่าค่ากลางของประเทศ (ปี 2562 ดัชนี = 44.68) แต่ปี 2561 มีค่าต่ำกว่าค่ากลางของประเทศ (ปี 2561 ดัชนี = 38.69) นั่นคือ จังหวัดหนองคาย มีการพัฒนาด้านความเป็นหุ้นส่วนพัฒนา (Partnership) สูงกว่าปีที่ผ่านมา และยังคงสถานการณ์พัฒนาเป็นไปในทิศทางที่ดีเมื่อเทียบกับภาพรวมของประเทศ

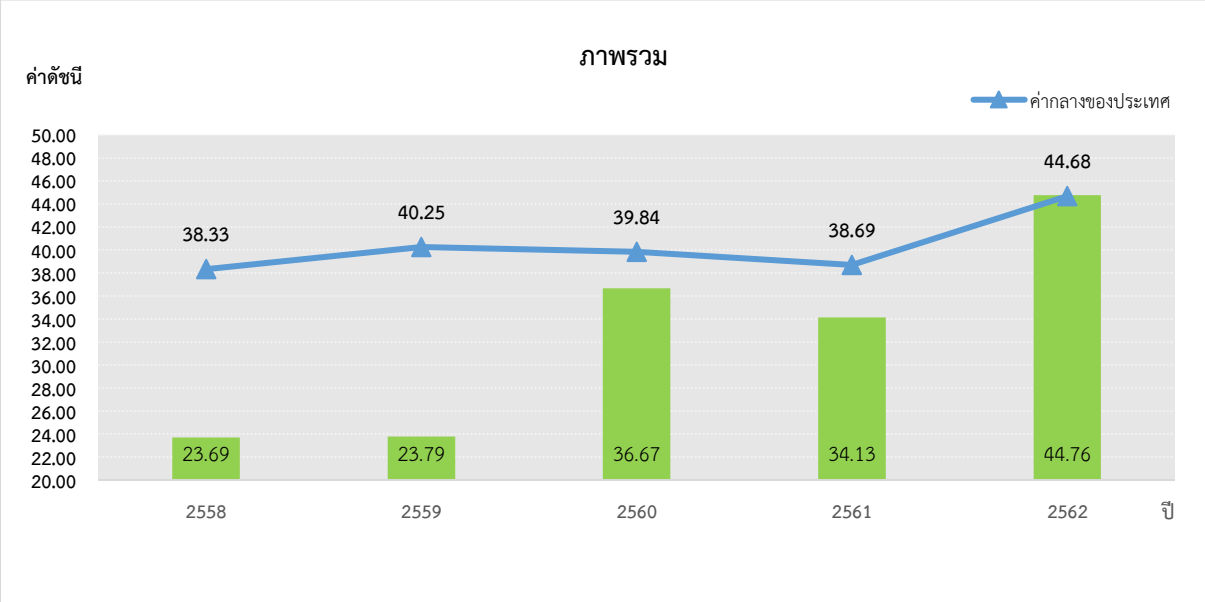

ภาพ 12 ดัชนีการพัฒนาด้านความเป็นหุ้นส่วนพัฒนา (Partnership) ของจังหวัดหนองคายเทียบกับค่ากลางประเทศ

* ที่มา: ข้อมูลจากตัวชี้วัดการพัฒนาระดับจังหวัดและกลุ่มจังหวัด เดือนกรกฎาคม ปี 2564 ของสำนักงานสภาพัฒนาการเศรษฐกิจและสังคมแห่งชาติ

6.2 การเปรียบเทียบค่าดัชนีระหว่างปี

ดัชนีด้านความเป็นหุ้นส่วนพัฒนา (Partnership) จังหวัดหนองคายปี 2562 มีค่าสูงกว่าปี 2561 (ดัชนี = 34.13) เมื่อพิจารณาอัตราการเปลี่ยนแปลงตัวชี้วัด ในปี 2562 เทียบกับปี 2561 พบว่า ตัวชี้วัดที่มีการพัฒนาที่ดีขึ้น คือ ตัวชี้วัด PS_03 ความสามารถในการเบิกจ่ายงบประมาณของจังหวัด (ร้อยละ)

ตัวชี้วัดที่ต้องมีการพัฒนาให้ดีขึ้น คือ ตัวชี้วัด PS_01 ร้อยละของประชากรที่เข้าถึงอินเตอร์เน็ต (ร้อยละ) PS_02 ร้อยละภาษีที่ท้องถิ่นจัดเก็บได้ต่อรายได้รวมที่ไม่รวมเงินอุดหนุนและเงินอุดหนุนเฉพาะกิจ และ PS_04 สัดส่วนองค์กรชุมชนต่อประชากรแสนคน (แห่ง/แสนคน) มีค่าดัชนีของปี 2562 สูงกว่าปีที่ผ่าน แต่ต่ำกว่าค่ากลางของประเทศ ดังนั้น จึงต้องมีการส่งเสริมให้ประชาชนเข้าถึงและรับรู้ถึงประโยชน์จากการใช้อินเตอร์เน็ต และประชาสัมพันธ์ให้ประชาชนในหมู่บ้าน ชุมชน ได้ทราบถึงสาเหตุและประโยชน์ของการจัดเก็บภาษี ส่งเสริมให้ชุมชนจัดตั้งองค์กรเพื่อเป็นศูนย์กลางในการประชาคม หารือ ข้อเสนอแนะ ข้อคิดเห็นต่าง ๆ รวมถึงบริหารจัดการเพื่อให้สามารถดำเนินงานตามแผนที่กำหนดไว้ ซึ่งจะส่งผลให้สามารถเบิกจ่ายงบประมาณของจังหวัดได้ตรงตามคาบเวลาที่กำหนดมากยิ่งขึ้น

บทที่ 3

รายการข้อมูลสถิติทางการที่เกี่ยวข้องกับการพัฒนาในระดับจังหวัด

จากรายงานตัวชี้วัดการพัฒนาระดับจังหวัดและกลุ่มจังหวัด เดือนกรกฎาคม พ.ศ. 2564 ของสำนักงานสภาพัฒนาการเศรษฐกิจและสังคมแห่งชาติ พบว่า จังหวัดหนองคายมีตัวชี้วัดที่ต้องการในมิติด้านการพัฒนาคน (People) และด้านความเป็นหุ้นส่วนพัฒนา (Partnership) เป็นหลัก เพื่อให้ค่าดัชนีการพัฒนามีค่าสูงกว่าค่ากลางของประเทศมากขึ้น เนื่องจากการพัฒนาด้านคน (People) มีค่าดัชนีเท่ากับ 64.04 ซึ่งสูงกว่าค่ากลางของประเทศเล็กน้อย (ดัชนี = 63.20) และด้านความเป็นหุ้นส่วนพัฒนา (Partnership) มีค่าดัชนีเท่ากับ 44.76 ซึ่งสูงกว่าค่ากลางของประเทศเล็กน้อย (ดัชนี = 44.68) ในขณะเดียวกันต้องมีการพัฒนาในมิติด้านสิ่งแวดล้อม (Planet) และด้านสิ่งแวดล้อม (Planet) ควบคู่กันไปด้วย ซึ่งการพัฒนาในแต่ละมิติจะต้องอาศัยข้อมูลต่าง ๆ ที่เกี่ยวข้องเป็นตัวบ่งชี้ว่าจังหวัดได้มีการพัฒนาไปในทิศทางที่ดีขึ้น

ดังนั้น ในการพัฒนาในแต่ละมิตินั้น จะต้องมีการกำหนดรายการข้อมูลต่าง ๆ ที่เกี่ยวข้อง และมีความสอดคล้องกับประเด็นการพัฒนาจังหวัดด้วย โดยเริ่มจากการวิเคราะห์ห่วงโซ่คุณค่า (Value Chain) และจัดทำผังสถิติทางการ[22] ตามประเด็นการพัฒนาจังหวัด เพื่อให้สามารถตอบโจทย์การพัฒนาในระดับจังหวัดในแต่ละมิติได้ โดยมีรายละเอียดดังนี้

3.1 ประเด็นการพัฒนาที่ 1: การยกระดับมาตรฐานการผลิตสินค้าเกษตรและสร้าง มูลค่าเพิ่ม

วัตถุประสงค์

1. พัฒนาโครงสร้างพื้นฐานภาคการเกษตร
2. พัฒนากลุมเกษตรกรและสถาบันเกษตรกรใหม่มีความเขมแข็ง
3. สงเสริมและสนับสนุนนวัตกรรม เทคโนโลยีทางการเกษตรเพื่อเพิ่มประสิทธิภาพ ทางการผลติและการตลาดสินคาเกษตร
4. สงเสริมการผลิตและสนับสนุนการตรวจรับรองมาตรฐานการผลิตสินคาเกษตร

ตัวชี้วัด อัตราการเปลี่ยนแปลงของผลิตภัณฑ์มวลรวมจังหวัดภาคเกษตรเพิ่มขึ้น

ในการขับเคลื่อนประเด็นการพัฒนาที่ 1: การยกระดับมาตรฐานการผลิตสินค้าเกษตรและสร้างมูลค่าเพิ่ม ได้มีการวิเคราะห์สถานการณ์ แนวโน้มการพัฒนาจังหวัดหนองคาย พบว่า ตัวชี้วัดอัตราการเปลี่ยนแปลงผลิตภัณฑ์มวลรวมจังหวัดในปี 2562 เพิ่มขึ้นจากปี 2561 (ร้อยละ 5.02) โดยเฉพาะอัตราการเปลี่ยนแปลงผลิตภัณฑ์มวลรวมจังหวัดภาคเกษตรที่เพิ่มขึ้น ร้อยละ 7.09 แต่ในขณะเดียวกันอัตราการ

[22] ผังสถิติทางการมีส่วนประกอบสำคัญ คือ ห่วงโซ่คุณค่า (VC) ปัจจัยแห่งความสำเร็จ (CSF) ตัวชี้วัด รายการสถิติทางการ การจัดจำแนกระดับการนำเสนอผล สถานะ หน่วยงาน การส่งข้อมูลให้ส่วนราชการส่วนกลาง (กระทรวง กรม) หรือไม่ และหมายเหตุ ซึ่งภายใต้ผังสถิติทางการจะมีสถิติทางการที่มีความสำคัญและจำเป็นในการกำหนดนโยบาย การติดตาม และประเมินผลการดำเนินงานในจังหวัด

เปลี่ยนแปลงของรายได้เฉลี่ยของครัวเรือนในจังหวัด และสัมประสิทธิ์การกระจายรายได้ ไม่ได้เป็นไปในทิศทางเดียวกับอัตราการเปลี่ยนแปลงผลิตภัณฑ์มวลรวมจังหวัดภาคเกษตร ดังนั้น จึงได้ดำเนินการจัดทำห่วงโซ่คุณค่า (Value Chain) ที่สอดคล้องกับแผนพัฒนาจังหวัดหนองคาย เรื่อง “การผลิต การแปรรูปสินค้าเกษตรที่มีคุณภาพของจังหวัดหนองคาย” และคัดเลือกปัจจัยสู่ความสำเร็จ (Critical Success Factor) พร้อมจัดทำผังสถิติทางการ เรื่อง “การผลิต การแปรรูปสินค้าเกษตรที่มีคุณภาพของจังหวัดหนองคาย” ที่ประกอบด้วยรายการข้อมูลสถิติทางการที่สามารถนำไปใช้ในการติดตามและประเมินผลในเรื่องดังกล่าวได้ ซึ่งมีรายละเอียดดังนี้

3.1.1 ห่วงโซ่คุณค่า (Value Chain) ที่สอดคล้องกับแผนพัฒนาจังหวัดหนองคาย

แนวคิดการจัดทำห่วงโซ่คุณค่าที่สอดคล้องกับแผนพัฒนาจังหวัดหนองคาย “ประเด็นการพัฒนา ที่ 1: การยกระดับมาตรฐานการผลิตสินค้าเกษตรและสร้าง มูลค่าเพิ่ม” โดยเริ่มจากการศึกษาห่วงโซ่คุณค่าของประเทศไทย 140 เป้าหมายแผนแม่บทย่อย ภายใต้แผนแม่บทภายใต้ยุทธศาสตร์ชาติ (23 ด้าน) ประเด็นที่ 3 การเกษตร แผนแม่บทย่อย 3.2 เกษตรปลอดภัย เป้าหมาย 030201 สินค้าเกษตรปลอดภัยมีมูลค่าเพิ่มขึ้น (GAP และเกษตรอินทรีย์) เป้าหมาย 030202 ผลิตภัณฑ์เกษตรปลอดภัยของไทยได้รับการยอมรับด้านคุณภาพความปลอดภัยและคุณค่าทางโภชนาการสูงขึ้น แผนแม่บทย่อย 3.4 เกษตรแปรรูป เป้าหมาย 030401 สินค้าเกษตรแปรรูปและผลิตภัณฑ์มีมูลค่าเพิ่มขึ้น จากนั้นดำเนินการจัดทำห่วงโซ่คุณค่า (Value Chain) การเกษตร ประเด็นที่ 19 การบริหารจัดการน้ำทั้งระบบ แผนแม่บทย่อย 19.2 การเพิ่มผลิตภาพของน้ำทั้งระบบ ในการใช้น้ำอย่างประหยัด รู้คุณค่า และสร้างมูลค่าเพิ่มจากการใช้น้ำให้ทัดเทียมกับระดับสากล เป้าหมาย 190202 ระดับความมั่นคงน้ำเพื่อการพัฒนาเศรษฐกิจเพิ่มขึ้น เป้าหมาย 190203 ผลิตภาพจากการใช้น้ำเพิ่มขึ้น ดังภาพ 13 และห่วงโซ่คุณค่า (Value Chain) ที่สอดคล้องกับแผนพัฒนาจังหวัดหนองคาย เรื่อง “การผลิต การแปรรูปสินค้าเกษตรที่มีคุณภาพของจังหวัดหนองคาย” ได้ดังภาพ 14

ห่วงโซ่คุณค่า (Value Chain) “การเกษตร”

ภาพ 13 ห่วงโซ่คุณค่า (Value Chain) “การเกษตร”

ห่วงโซ่คุณค่า (Value Chain) “การผลิต การแปรรูปสินค้าเกษตรที่มีคุณภาพของจังหวัดหนองคาย”

ภาพ 14 ห่วงโซ่คุณค่า (Value Chain) “การผลิต การแปรรูปสินค้าเกษตรที่มีคุณภาพของจังหวัดหนองคาย”

3.1.2 ผังสถิติทางการ

การจัดทำผังสถิติทางการประเด็นการพัฒนาที่ 1 “การผลิต การแปรรูปสินค้าเกษตรที่มีคุณภาพของจังหวัดหนองคาย” หลังจากที่ได้มีการศึกษาแนวทางการพัฒนาจังหวัด (ประเด็นการพัฒนาที่ 1) ที่สอดคล้องกับห่วงโซ่คุณค่า (Value Chain) ที่สอดคล้องกับแผนพัฒนาจังหวัดหนองคายแล้ว จะต้องมีการคัดเลือกปัจจัยสู่ความสำเร็จ (Critical Success Factor) ที่มีความสำคัญในการบริหารงานในจังหวัด จากนั้นจัดทำผังสถิติทางการ “การผลิต การแปรรูปสินค้าเกษตรที่มีคุณภาพของจังหวัดหนองคาย” โดยศึกษายุทธศาสตร์ กลยุทธ์ แนวทางการพัฒนา ตลอดจนตัวชี้วัดภายใต้แผนระดับ 3 เช่น ยุทธศาสตร์เกษตรและสหกรณ์ ระยะ 20 ปี แผนปฏิบัติการเกษตรอัจฉริยะ แผนพัฒนาสถิติสาขาเกษตร เป็นต้น ที่สอดคล้องกับปัจจัยสู่ความสำเร็จ (Critical Success Factor) พร้อมทั้งกำหนดรายการข้อมูลสถิติที่สำคัญ และจำเป็น จึงสามารถสรุปผังสถิติทางการ “การผลิต การแปรรูปสินค้าเกษตรที่มีคุณภาพของจังหวัดหนองคาย” ดังตาราง 11

ตาราง 11 ผังสถิติทางการ “การผลิต การแปรรูปสินค้าเกษตรที่มีคุณภาพของจังหวัดหนองคาย”

ลำดับ	ห่วงโซ่คุณค่า (VC)	ปัจจัยแห่งความสำเร็จ (CSF)	ตัวชี้วัด	บัญชีสถิติทางการ	การจัดจำแนก	ระดับการนำเสนอผล	สถานะข้อมูล[23]	หน่วยงาน	การจัดส่งข้อมูลให้ส่วนราชการส่วนกลาง[24]	หมายเหตุ
1	ปัจจัยพื้นฐานและการพัฒนา	การบริหารจัดการน้ำ	พื้นที่ชลประทานเพิ่มขึ้น	พื้นที่ชลประทานต่อพื้นที่เกษตร* (ร้อยละ)		จังหวัด	1	โครงการชลประทานหนองคาย	1	
2	ปัจจัยพื้นฐานและการพัฒนา	การบริหารจัดการน้ำ	พื้นที่ชลประทานเพิ่มขึ้น	จำนวนแหล่งน้ำประทาน	ประเภทแหล่งน้ำ	จังหวัด อำเภอ	1	โครงการชลประทานหนองคาย	1	GD 21.01
3	ปัจจัยพื้นฐานและการพัฒนา	การบริหารจัดการน้ำ	พื้นที่ชลประทานเพิ่มขึ้น	ปริมาณน้ำชลประทาน	ประเภทแหล่งน้ำ	จังหวัด อำเภอ	1	โครงการชลประทานหนองคาย	1	GD 21.02
4	ปัจจัยพื้นฐานและการพัฒนา	การบริหารจัดการน้ำ	แหล่งน้ำเพื่อการเกษตรนอกเขตชลประทานเพิ่มขึ้น	จำนวนสระน้ำในพื้นที่ทำการเกษตร (บ่อจิ๋ว)	ประเภทแหล่งน้ำ	จังหวัด อำเภอ	1	สถานีพัฒนาที่ดินจังหวัดหนองคาย	1	หลัก GD 21.06
5	ปัจจัยพื้นฐานและการพัฒนา	การบริหารจัดการน้ำ	แหล่งน้ำเพื่อการเกษตรนอกเขตชลประทานเพิ่มขึ้น	จำนวนบ่อน้ำบาดาลที่นำมาใช้เพื่อการเกษตร	-	จังหวัด อำเภอ	1	สำนักงานทรัพยากรธรรมชาติและสิ่งแวดล้อมจังหวัดหนองคาย	1	GD 21.04

[23] สถานะข้อมูล แบ่งเป็น 1. พร้อมเผยแพร่ 2. ต้องพัฒนา 3. ไม่มีหน่วยงานรับผิดชอบ 4. อื่นๆ

[24] การส่งข้อมูลให้ส่วนราชการส่วนกลาง (กระทรวง กรม) แบ่งเป็น 1. จัดส่ง 2. ไม่ได้จัดส่ง เพื่อใช้ในการกำหนดหน่วยงานเจ้าของข้อมูล (Data Owner) และประสานกับกระทรวงกรมต้นสังกัดในการลงทะเบียนชุดข้อมูลในระบบบัญชีข้อมูลภาครัฐเพื่อให้บริการข้อมูลดังกล่าวต่อไป

ตาราง 11 ผังสถิติทางการ “การผลิต การแปรรูปสินค้าเกษตรที่มีคุณภาพของจังหวัดหนองคาย”

ลำดับ	ห่วงโซ่คุณค่า (VC)	ปัจจัยแห่งความสำเร็จ (CSF)	ตัวชี้วัด	บัญชีสถิติทางการ	การจัดจำแนก	ระดับการนำเสนอผล	สถานะข้อมูล[23]	หน่วยงาน	การจัดส่งข้อมูลให้ส่วนราชการส่วนกลาง[24]	หมายเหตุ
6	ปัจจัยพื้นฐานและการพัฒนา	การบริหารจัดการน้ำ	แหล่งน้ำเพื่อการเกษตรนอกเขตชลประทานเพิ่มขึ้น	ปริมาณน้ำฝน	-	จังหวัด	1	สถานีอุตุนิยมวิทยาจังหวัดหนองคาย	1	GD 21.05
7	ปัจจัยพื้นฐานและการพัฒนา	เทคโนโลยีการผลิต/เครื่องมือ	ร้อยละของพื้นที่เพาะปลูกที่นำผลการวิจัยเทคโนโลยีการเพิ่มผลผลิตไปใช้	จำนวนพื้นที่เกษตรที่นำเทคโนโลยีหรือนวัตกรรมมาใช้ในการผลิต	ประเภทเกษตรกรรม	จังหวัด อำเภอ	3	สำนักงานเกษตรจังหวัด	1	
8	ปัจจัยพื้นฐานและการพัฒนา	เทคโนโลยีการผลิต/เครื่องมือ	ธุรกิจหรือฟาร์มหรือเกษตรกรมีการประยุกต์ใช้เทคโนโลยีและนวัตกรรมดิจิทัล (ราย/ปี)	จำนวนฟาร์มเกษตรที่นำเทคโนโลยีหรือนวัตกรรมมาใช้ในการผลิต	ประเภทเกษตรกรรม	จังหวัด อำเภอ	3	- สำนักงานเกษตรจังหวัด - สำนักงานประมงจังหวัด	1	
9	ปัจจัยพื้นฐานและการพัฒนา	เทคโนโลยีการผลิต/เครื่องมือ	มูลค่าสินค้าเกษตรและผลิตภัณฑ์แปรรูปเพิ่มขึ้น	มูลค่าสินค้าเกษตร	ประเภทสินค้า	จังหวัด	2	สำนักงานพาณิชย์จังหวัด	1	
10	ปัจจัยพื้นฐานและการพัฒนา	มาตรฐานเกษตรอินทรีย์	พื้นที่เกษตรอินทรีย์ที่ได้มาตรฐานเพิ่มขึ้น	พื้นที่เกษตรอินทรีย์ที่ได้มาตรฐาน	ประเภทเกษตรกรรม	จังหวัด อำเภอ	3	- สำนักงานเกษตรและสหกรณ์จังหวัด - สำนักงานปศุสัตว์ - สำนักงานประมงจังหวัด	1	
11	ปัจจัยพื้นฐานและการพัฒนา	การตรวจสอบและรับรองมาตรฐานสินค้าเกษตร	ผลผลิตสินค้าเกษตรในพื้นที่เกษตรแปลงใหญ่เพิ่มขึ้น	จำนวนเกษตรกร/ฟาร์มที่ได้รับรองมาตรฐานเกษตรอินทรีย์ GMP/HACCP/BOS/IPM	ประเภทเกษตรกรรม	จังหวัด อำเภอ	1	สำนักงานเกษตรและสหกรณ์จังหวัด และหน่วยงานในสังกัดกระทรวงเกษตรฯ	1	

ตาราง 11 ผังสถิติทางการ “การผลิต การแปรรูปสินค้าเกษตรที่มีคุณภาพของจังหวัดหนองคาย”

ลำดับ	ห่วงโซ่คุณค่า (VC)	ปัจจัยแห่งความสำเร็จ (CSF)	ตัวชี้วัด	บัญชีสถิติทางการ	การจัดจำแนก	ระดับการนำเสนอผล	สถานะข้อมูล [23]	หน่วยงาน	การจัดส่งข้อมูลให้ส่วนราชการส่วนกลาง [24]	หมายเหตุ
12	ปัจจัยพื้นฐานและการพัฒนา	การตรวจสอบและรับรองมาตรฐานสินค้าเกษตร	ผลผลิตสินค้าเกษตรในพื้นที่เกษตรแปลงใหญ่เพิ่มขึ้น	จำนวนผลผลิตสินค้าเกษตรในพื้นที่เกษตรแปลงใหญ่	ชนิดเกษตร (สัตว์/พืช)	จังหวัด อำเภอ	1	สำนักงานเกษตรและสหกรณ์จังหวัด	1	
13	ปัจจัยพื้นฐานและการพัฒนา	การตรวจสอบและรับรองมาตรฐานสินค้าเกษตร	ผลผลิตสินค้าเกษตรในพื้นที่เกษตรแปลงใหญ่เพิ่มขึ้น	จำนวนเกษตรกรที่เข้าร่วมโครงการเกษตรแปลงใหญ่	ชนิดเกษตร (สัตว์/พืช)	จังหวัด อำเภอ	1	สำนักงานเกษตรและสหกรณ์จังหวัด	1	GD 14.07
14	ปัจจัยพื้นฐานและการพัฒนา	การตรวจสอบและรับรองมาตรฐานสินค้าเกษตร	ผลผลิตสินค้าเกษตรในพื้นที่เกษตรแปลงใหญ่เพิ่มขึ้น	เนื้อที่ทำการเกษตรที่เข้าร่วมโครงการเกษตรแปลงใหญ่	ชนิดเกษตร (สัตว์/พืช)	จังหวัด อำเภอ	1	สำนักงานเกษตรและสหกรณ์จังหวัด	1	GD 14.08
15	ปัจจัยพื้นฐานและการพัฒนา	การรวมกลุ่มในการทำเกษตรอินทรีย์	มูลค่าสินค้าเกษตรและผลิตภัณฑ์แปรรูปเพิ่มขึ้น	มูลค่าสินค้าเกษตรและผลิตภัณฑ์แปรรูป	ประเภทสินค้า	จังหวัด	1	สำนักงานพาณิชย์จังหวัด	1	
16	ปัจจัยพื้นฐานและการพัฒนา	การรวมกลุ่มในการทำเกษตรอินทรีย์	มูลค่าสินค้าเกษตรและผลิตภัณฑ์แปรรูปเพิ่มขึ้น	จำนวนกลุ่มเกษตรอินทรีย์	ชนิดเกษตร	จังหวัด อำเภอ	2	สำนักงานเกษตรและสหกรณ์จังหวัด	1	
17	ปัจจัยพื้นฐานและการพัฒนา	การรวมกลุ่มและพัฒนาศักยภาพของกลุ่มให้มีความพร้อมเพื่อการแปรรูป	มูลค่าสินค้าเกษตรและผลิตภัณฑ์แปรรูปเพิ่มขึ้น	จำนวนเกษตรกรที่ผ่านการอบรมเพื่อเพิ่มศักยภาพทางการเกษตรด้านต่าง ๆ	โครงการ	จังหวัด อำเภอ ตำบล	1	สำนักงานเกษตรและสหกรณ์จังหวัด	2	GD 14.05
18	ปัจจัยพื้นฐานและการพัฒนา	ฐานข้อมูลด้านเกษตรปลอดภัย/อินทรีย์	มูลค่าสินค้าเกษตรและผลิตภัณฑ์แปรรูปเพิ่มขึ้น	จำนวนเกษตรกรที่ขึ้นทะเบียนการเกษตร	ชนิดเกษตร	จังหวัด	1	หน่วยงานที่เกี่ยวข้องในสังกัดกระทรวงเกษตรฯ	2	
19	ปัจจัยพื้นฐานและการพัฒนา	ฐานข้อมูลด้านเกษตรปลอดภัย/อินทรีย์	มูลค่าสินค้าเกษตรและผลิตภัณฑ์แปรรูปเพิ่มขึ้น	จำนวนเกษตรที่ขึ้นทะเบียนเกษตรปลอดภัย/เกษตรอินทรีย์	ชนิดเกษตร	จังหวัด	1	หน่วยงานที่เกี่ยวข้องในสังกัดกระทรวงเกษตรฯ	1	

ตาราง 11 ผังสถิติทางการ “การผลิต การแปรรูปสินค้าเกษตรที่มีคุณภาพของจังหวัดหนองคาย”

ลำดับ	ห่วงโซ่คุณค่า (VC)	ปัจจัยแห่งความสำเร็จ (CSF)	ตัวชี้วัด	บัญชีสถิติทางการ	การจัดจำแนก	ระดับการนำเสนอผล	สถานะข้อมูล [23]	หน่วยงาน	การจัดส่งข้อมูลให้ส่วนราชการส่วนกลาง [24]	หมายเหตุ
20	ปัจจัยพื้นฐานและการพัฒนา	การวิเคราะห์สินค้าและความต้องการของตลาด (Intelligence)	มูลค่าสินค้าเกษตรและผลิตภัณฑ์แปรรูปเพิ่มขึ้น	จำนวนงานวิจัย/บทความเกี่ยวกับการพัฒนาทางด้านเกษตร (การผลิต แปรรูป ผลิตภัณฑ์ การตลาด)	-	จังหวัด	1	สำนักงานเกษตรและสหกรณ์จังหวัด	2	
21	ปัจจัยพื้นฐานและการพัฒนา	การวิเคราะห์สินค้าและความต้องการของตลาด (Intelligence)	มูลค่าสินค้าเกษตรและผลิตภัณฑ์แปรรูปเพิ่มขึ้น	จำนวนแหล่งเรียนรู้และศูนย์เผยแพร่องค์ความรู้ด้านการเกษตร เช่น ศูนย์ ศพก./ฟาร์มตัวอย่าง เว็บไซต์ กลุ่มเครือข่ายออนไลน์	ประเภทแหล่งเรียนรู้	จังหวัด อำเภอ ตำบล	1	สำนักงานเกษตรและสหกรณ์จังหวัด/ศูนย์วิจัยข้าว/ศูนย์วิจัยและพัฒนาการเกษตร	1	GD 15.02
22	การแปรรูปและการสร้างมูลค่าเพิ่ม	การแปรรูปผลิตภัณฑ์	มูลค่าสินค้าเกษตรและผลิตภัณฑ์แปรรูปเพิ่มขึ้น	มูลค่าการจำหน่ายสินค้าเกษตรแปรรูป	ประเภทผลิตภัณฑ์	จังหวัด	1	สำนักงานพัฒนาชุมชนจังหวัด	1	
23	การแปรรูปและการสร้างมูลค่าเพิ่ม	การแปรรูปผลิตภัณฑ์	มูลค่าสินค้าเกษตรและผลิตภัณฑ์แปรรูปเพิ่มขึ้น	จำนวนผลิตภัณฑ์สินค้าเกษตรแปรรูป	ประเภทสินค้า	จังหวัด	1	สำนักงานพัฒนาชุมชนจังหวัด	2	
24	การแปรรูปและการสร้างมูลค่าเพิ่ม	การรับรองแหล่งผลิตมาตรฐานของเกษตรปลอดภัยและเกษตรอินทรีย์	จำนวนเกษตรกรที่ได้รับรองมาตรฐานการผลิตสินค้าเกษตร/เกษตรกรดีเด่น/เกษตรกรตัวอย่าง	จำนวนเกษตรกรที่ได้รับรองมาตรฐานการผลิตสินค้าเกษตร/เกษตรกรดีเด่น/เกษตรกรตัวอย่าง	ประเภทมาตรฐาน	จังหวัด อำเภอ ตำบล	1	สำนักงานเกษตรและสหกรณ์จังหวัด	2	GD 14.06
25	การแปรรูปและการสร้างมูลค่าเพิ่ม	เทคโนโลยีการแปรรูป	ธุรกิจหรือฟาร์มหรือเกษตรกรมีการประยุกต์ใช้เทคโนโลยีและนวัตกรรมดิจิทัล (ราย/ปี)	จำนวนธุรกิจที่มีการนำเทคโนโลยีและนวัตกรรมดิจิทัลมาใช้ในการแปรรูปสินค้าเกษตร	ประเภทมาตรฐาน	จังหวัด	3		1	
26	การแปรรูปและการสร้างมูลค่าเพิ่ม	ศักยภาพผู้ประกอบการ	ธุรกิจหรือฟาร์มหรือเกษตรกรมีการ	จำนวนผู้ประกอบการ/เกษตรกรที่ผ่านการอบรม	-	จังหวัด	3		2	

ตาราง 11 ผังสถิติทางการ “การผลิต การแปรรูปสินค้าเกษตรที่มีคุณภาพของจังหวัดหนองคาย”

ลำดับ	ห่วงโซ่คุณค่า (VC)	ปัจจัยแห่งความสำเร็จ (CSF)	ตัวชี้วัด	บัญชีสถิติทางการ	การจัดจำแนก	ระดับการนำเสนอผล	สถานะข้อมูล [23]	หน่วยงาน	การจัดส่งข้อมูลให้ส่วนราชการส่วนกลาง [24]	หมายเหตุ
			ประยุกต์ใช้เทคโนโลยีและนวัตกรรมดิจิทัล (ราย/ปี)	พัฒนาขีดความสามารถ เช่น Smart farmer						
27	การแปรรูปและการสร้างมูลค่าเพิ่ม	การออกแบบพัฒนา/ใช้บรรจุภัณฑ์	ธุรกิจหรือฟาร์มหรือเกษตรกรมีการประยุกต์ใช้เทคโนโลยีและนวัตกรรมดิจิทัล (ราย/ปี)	จำนวนผลิตภัณฑ์แปรรูปจากสินค้าเกษตร (ผ่านการจดทะเบียนตราสินค้า)	-	จังหวัด	2	- สำนักงานพาณิชย์จังหวัด - สำนักงานพัฒนาชุมชนจังหวัด	2	
28	การแปรรูปและการสร้างมูลค่าเพิ่ม	การสร้างตราสินค้าและสร้างเรื่องราว	ธุรกิจหรือฟาร์มหรือเกษตรกรมีการประยุกต์ใช้เทคโนโลยีและนวัตกรรมดิจิทัล (ราย/ปี)	มูลค่าผลิตภัณฑ์แปรรูปจากสินค้าเกษตร (ผ่านการจดทะเบียนตราสินค้า)	-	จังหวัด	2	- สำนักงานพาณิชย์จังหวัด - สำนักงานพัฒนาชุมชนจังหวัด	2	
29	การพัฒนาระบบการตลาด	การเพิ่มช่องทางการตลาดและธุรกิจทั้งในและต่างประเทศให้กับสินค้าและบริการเกษตรอินทรีย์	ปริมาณการค้าสินค้าเกษตรและผลิตภัณฑ์แปรรูปสินค้าเกษตรผ่านแพลตฟอร์ม E-Commerce เพิ่มขึ้น	ปริมาณการจำหน่ายสินค้าเกษตรผ่านแพลตฟอร์ม E-Commerce	-	-	3	สำนักงานพาณิชย์จังหวัด	1	
30	การพัฒนาระบบการตลาด	การเพิ่มช่องทางการตลาดและธุรกิจทั้งในและต่างประเทศให้กับสินค้าและบริการเกษตรอินทรีย์	ปริมาณการค้าสินค้าเกษตรและผลิตภัณฑ์แปรรูปสินค้าเกษตรผ่านแพลตฟอร์ม E-Commerce เพิ่มขึ้น	ปริมาณการจำหน่ายผลิตภัณฑ์แปรรูปสินค้าเกษตรผ่านแพลตฟอร์ม E-Commerce	-	-	3	สำนักงานพาณิชย์จังหวัด	1	
31	การพัฒนาระบบการตลาด	การเพิ่มช่องทางการตลาดและธุรกิจทั้งในและ	ปริมาณการค้าสินค้าเกษตรและผลิตภัณฑ์แปรรูปสินค้าเกษตรผ่าน	ปริมาณการจำหน่ายสินค้า/ผลิตภัณฑ์แปรรูปสินค้าเกษตรผ่านช่องทางการตลาดต่างๆ	ประเภทสินค้า	จังหวัด	2	สำนักงานพาณิชย์จังหวัด	1	

ตาราง 11 ผังสถิติทางการ “การผลิต การแปรรูปสินค้าเกษตรที่มีคุณภาพของจังหวัดหนองคาย”

ลำดับ	ห่วงโซ่คุณค่า (VC)	ปัจจัยแห่งความสำเร็จ (CSF)	ตัวชี้วัด	บัญชีสถิติทางการ	การจัดจำแนก	ระดับการนำเสนอผล	สถานะข้อมูล [23]	หน่วยงาน	การจัดส่งข้อมูลให้ส่วนราชการส่วนกลาง [24]	หมายเหตุ
		ต่างประเทศให้กับสินค้าและบริการเกษตรอินทรีย์	แพลตฟอร์ม E-Commerce เพิ่มขึ้น							
32	การพัฒนาระบบการตลาด	ผลิตภัณฑ์ได้มาตรฐาน	ปริมาณสินค้าเกษตรและผลิตภัณฑ์แปรรูปสินค้าเกษตรที่ได้รับรองมาตรฐานการผลิตเพิ่มขึ้น	ปริมาณสินค้าเกษตรและผลิตภัณฑ์แปรรูปสินค้าเกษตรที่ได้รับรองมาตรฐาน	ประเภทสินค้า	จังหวัด	2	- สำนักงานเกษตรจังหวัด - สำนักงานเกษตรและสหกรณ์จังหวัด	1	
33	การพัฒนาระบบการตลาด	การส่งเสริมการบริโภคสินค้าปลอดภัยและสินค้าเกษตรอินทรีย์	ปริมาณสินค้าเกษตรและผลิตภัณฑ์แปรรูปสินค้าเกษตรที่ได้รับรองมาตรฐานการผลิตเพิ่มขึ้น	จำนวนแหล่งรับซื้อสินค้าเกษตรปลอดภัย/เกษตรอินทรีย์	-	จังหวัด	2	สำนักงานพาณิชย์จังหวัด		

3.2 ประเด็นการพัฒนาที่ 2 : พัฒนาขีดความสามารถในการแข่งขันด้านการค้า การลงทุน การค้าชายแดน การท่องเที่ยว และการบริการ

วัตถุประสงค์

1) พัฒนาระบบโครงสร้างพื้นฐาน สาธารณูปโภค และโลจิสติกส์เชื่อมโยงพื้นที่การค้า การลงทุน และการท่องเที่ยวเพิ่มขีดความสามารถด้านการท่องเที่ยวของจังหวัดหนองคายให้เป็นแหล่งท่องเที่ยวเมืองหลักที่มีคุณภาพและได้มาตรฐานสากล
2) สงเสริมการทองเที่ยวทางธรรมะ วัฒนธรรม ประเพณี และทางธรรมชาติ บน แนวทางการทองเที่ยววิถีใหม่ (New Normal) อย่างยั่งยืน
3) ยกระดับมาตรฐานการผลิตสินคา และบริการสู่มาตรฐานสากล
4) สงเสริมและพัฒนาความร่วมมือทางการคา การลงทุน และการทองเที่ยวเชื่อมโยงภายในประเทศและระหว่างประเทศ

ตัวชี้วัด

1) รายได้จากการท่องเที่ยวเพิ่มขึ้น ร้อยละ 5
2) มูลค่าการค้าชายแดนเพิ่มขึ้น ร้อยละ 20
3) รายได้จากการจำหน่ายผลิตภัณฑ์ ชุมชน (OTOP) เพิ่มขึ้น ร้อยละ 10 /ปี

ในการขับเคลื่อนประเด็นการพัฒนาที่ 2 : พัฒนาขีดความสามารถในการแข่งขันด้านการค้า การลงทุน การค้าชายแดน การท่องเที่ยว และการบริการ ซึ่งจากการวิเคราะห์สถานการณ์ด้านการท่องเที่ยวของจังหวัดพบว่า รายได้จากการท่องเที่ยวในปี 2562 – 2563 ทุกพื้นที่ในจังหวัดหนองคาย มีแนวโน้มลดลงอย่างต่อเนื่อง ดังนั้น จังหวัดหนองคายได้มีการส่งเสริมให้กลุ่มคนในชุมชนสร้างรายได้จากการจำหน่ายผลิตภัณฑ์สินค้า OTOP จึงทำให้รายได้จากการจำหน่ายผลิตภัณฑ์สินค้า OTOP ปี พ.ศ. 2563 เพิ่มขึ้นจากปี พ.ศ. 2562 จำนวน 1,181 ล้าน ในปี พ.ศ 2563 จังหวัดหนองคายเป็นจังหวัดที่มีมูลค่าการค้าชายแดน ไทย-สปป.ลาวสูงที่สุดในประเทศไทย โดยมีมูลค่าการค้ารวม 60,653.7 ล้านบาท เพิ่มจากปี 2562 จำนวน 1,351 ล้านบาท หรือคิดเป็นร้อยละ 2.3 ดังนั้น จึงต้องดำเนินการจัดทำห่วงโซ่คุณค่า (Value Chain) ที่สอดคล้องกับแผนพัฒนาจังหวัดหนองคาย “การบริการและการท่องเที่ยวจังหวัดหนองคาย” และ“การค้า การส่งออกและการลงทุนจังหวัดหนองคาย” และคัดเลือกปัจจัยสู่ความสำเร็จ (Critical Success Factor) เพื่อจัดทำผังสถิติทางการ เรื่อง “การบริการและการท่องเที่ยวจังหวัดหนองคาย” และ“การค้า การส่งออกและการลงทุนจังหวัดหนองคาย” ที่ประกอบด้วยรายการข้อมูลสถิติทางการที่สามารถนำไปใช้ในการติดตามและประเมินผลในเรื่องดังกล่าวได้ ซึ่งมีรายละเอียดดังนี้

3.2.1 ห่วงโซ่คุณค่า (Value Chain) ที่สอดคล้องกับแผนพัฒนาจังหวัด

แนวคิดการจัดทำห่วงโซ่คุณค่า “ประเด็นการพัฒนาที่ 2 พัฒนาขีดความสามารถในการแข่งขันด้านการค้า การลงทุน การค้าชายแดน การท่องเที่ยว และการบริการ” โดยแบ่งออกเป็น 2 ห่วงโซ่คุณค่าตามประเด็นของตัวชี้วัด ได้แก่ ห่วงโซ่คุณค่าประเด็นการบริการและการท่องเที่ยว (ตัวชี้วัด 1 รายได้จากการท่องเที่ยวเพิ่มขึ้นร้อยละ 5 และตัวชี้วัด 3 รายได้จากการจำหน่ายผลิตภัณฑ์ ชุมชน (OTOP) เพิ่มขึ้นร้อยละ

10 ต่อปี และห่วงโซ่คุณค่าประเด็นการค้า กาส่งออกและการลงทุน (ตัวชี้วัด 2 มูลค่าการค้าชายแดนเพิ่มขึ้นร้อยละ 20 และตัวชี้วัด 3 รายได้จากการจำหน่ายผลิตภัณฑ์ ชุมชน (OTOP) เพิ่มขึ้นร้อยละ 10 /ปี)

1) ห่วงโซ่คุณค่าประเด็นการบริการและการท่องเที่ยวจังหวัดหนองคาย

เริ่มจากการศึกษาห่วงโซ่คุณค่าของประเทศไทย 140 เป้าหมายแผนแม่บทย่อย ภายใต้แผนแม่บทภายใต้ยุทธศาสตร์ชาติ (23 ด้าน) ประเด็น 5 การท่องเที่ยว

- แผนแม่บทย่อย 05.1 การท่องเที่ยวเชิงสร้างสรรค์และวัฒนธรรม เป้าหมาย 050101 รายได้จากการท่องเที่ยวเชิงสร้างสรรค์และวัฒนธรรมเพิ่มขึ้น เป้าหมาย 050102 เมืองและชุมชนที่มีศักยภาพด้านการท่องเที่ยวสร้างสรรค์และวัฒนธรรมเพิ่มขึ้น เป้าหมาย 050103 สินค้าท่องเที่ยวเชิงสร้างสรรค์และวัฒนธรรมได้รับการขึ้นทะเบียนทรัพย์สินทางปัญญาเพิ่มขึ้น
- แผนแม่บทย่อย 05.2 การท่องเที่ยวเชิงธุรกิจ เป้าหมาย 050201 รายได้จากการท่องเที่ยวเชิงธุรกิจเพิ่มขึ้น
- แผนแม่บทย่อย 05.6 การพัฒนาระบบนิเวศการท่องเที่ยว เป้าหมาย 050601 นักท่องเที่ยวมีความปลอดภัยในชีวิตและทรัพย์สินมากขึ้น เป้าหมาย 050602 โครงสร้างพื้นฐานเพื่อสนับสนุนการท่องเที่ยวมีคุณภาพและมาตรฐานดีขึ้น เป้าหมาย 050603 การท่องเที่ยวอย่างมีความรับผิดชอบต่อสังคมและสิ่งแวดล้อมดีขึ้น

รวมทั้งศึกษาห่วงโซ่คุณค่ามาตรฐาน (Generic Value Chain) ประเด็นการบริการและการท่องเที่ยว จากนั้นดำเนินการจัดทำห่วงโซ่คุณค่า (Value Chain) ที่สอดคล้องกับแผนพัฒนาจังหวัดหนองคาย เรื่อง “การบริการและการท่องเที่ยวจังหวัดหนองคาย” ได้ดังภาพ 15

2) ห่วงโซ่คุณค่าประเด็น การค้า การส่งออกและการลงทุนจังหวัดหนองคาย

เริ่มจากการศึกษาห่วงโซ่คุณค่าของประเทศไทย 140 เป้าหมายแผนแม่บทย่อย ภายใต้แผนแม่บทภายใต้ยุทธศาสตร์ชาติ (23 ด้าน) ประเด็น 7 โครงสร้างพื้นฐาน ระบบโลจิสติกส์ และดิจิทัล แผนแม่บทย่อย 7.1 โครงสร้างพื้นฐานด้านคมนาคมและรบบบโลจิสติกส์ เป้าหมาย 070102 ประสิทธิภาพด้านโลจิสติกส์ระหว่างประเทศของประเทศไทยดีขึ้น จากนั้นดำเนินการจัดทำห่วงโซ่คุณค่า (Value Chain) ที่สอดคล้องกับแผนพัฒนาจังหวัดหนองคาย “การค้า การส่งออกและการลงทุนจังหวัดหนองคาย” ได้ดังภาพ 16

ห่วงโซ่คุณค่า (Value Chain) “การบริการและการท่องเที่ยวจังหวัดหนองคาย”

ภาพ 15 ห่วงโซ่คุณค่า (Value Chain) “การบริการและการท่องเที่ยวจังหวัดหนองคาย”

ห่วงโซ่คุณค่า (Value Chain) “การค้า การส่งออกและการลงทุนจังหวัดหนองคาย”

ภาพ 16 ห่วงโซ่คุณค่า (Value Chain) “การค้า การส่งออกและการลงทุนจังหวัดหนองคาย”

3.2.2 ผังสถิติทางการ

1) การจัดทำผังสถิติทางการประเด็นการพัฒนาที่ 2 “การบริการและการท่องเที่ยวจังหวัดหนองคาย”

หลังจากที่ได้มีการศึกษาแนวทางการพัฒนาจังหวัด (ประเด็นการพัฒนาที่ 2) ที่สอดคล้องกับห่วงโซ่คุณค่า (Value Chain) ที่สอดคล้องกับแผนพัฒนาจังหวัดหนองคายแล้ว จะต้องมีการคัดเลือกปัจจัยสู่ความสำเร็จ (Critical Success Factor) ที่มีความสำคัญในการบริหารงานในจังหวัด จากนั้นจัดทำผังสถิติทางการ “การบริการและการท่องเที่ยวจังหวัดหนองคาย” โดยศึกษายุทธศาสตร์ กลยุทธ์ แนวทางการพัฒนา ตลอดจนตัวชี้วัดภายใต้แผนระดับ 3 เช่น แผนพัฒนาการท่องเที่ยวแห่งชาติ เป็นต้น ที่สอดคล้องกับปัจจัยสู่ความสำเร็จ (Critical Success Factor) พร้อมทั้งกำหนดรายการข้อมูลสถิติที่สำคัญ และจำเป็น จึงสามารถสรุปผังสถิติทางการ “การบริการและการท่องเที่ยวจังหวัดหนองคาย” ดังตาราง 12

2) การจัดทำผังสถิติทางการประเด็นการพัฒนาที่ 2 “การค้า การส่งออกและการลงทุนจังหวัดหนองคาย”

หลังจากที่ได้มีการศึกษาแนวทางการพัฒนาจังหวัด (ประเด็นการพัฒนาที่ 2) ที่สอดคล้องกับห่วงโซ่คุณค่า (Value Chain) ที่สอดคล้องกับแผนพัฒนาจังหวัดหนองคายแล้ว จะต้องมีการคัดเลือกปัจจัยสู่ความสำเร็จ (Critical Success Factor) ที่มีความสำคัญในการบริหารงานในจังหวัด จากนั้นจัดทำผังสถิติทางการ “การค้า การส่งออกและการลงทุนจังหวัดหนองคาย” โดยศึกษายุทธศาสตร์ กลยุทธ์ แนวทางการพัฒนา ตลอดจนตัวชี้วัดภายใต้แผนระดับ 3 เช่น พัฒนาภาคการผลิตสู่การสร้างมูลคา เป็นต้น ที่สอดคล้องกับปัจจัยสู่ความสำเร็จ (Critical Success Factor) พร้อมทั้งกำหนดรายการข้อมูลสถิติที่สำคัญ และจำเป็น จึงสามารถสรุปผังสถิติทางการ “การบริการและการท่องเที่ยวจังหวัดหนองคาย” ดังตาราง 13

ตาราง 12 ผังสถิติทางการ “การท่องเที่ยวของจังหวัดหนองคาย”

ลำดับ	ห่วงโซ่คุณค่า (VC)	ปัจจัยแห่งความสำเร็จ (CSF)	ตัวชี้วัด	บัญชีสถิติทางการ	การจัดจำแนก	ระดับการนำเสนอผล	สถานะข้อมูล	หน่วยงาน	การจัดส่งข้อมูลให้ส่วนราชการส่วนกลาง	หมายเหตุ
1	วางยุทธศาสตร์/แผนการท่องเที่ยว	วางแผนและกำหนดตำแหน่งเชิงยุทธศาสตร์ (Strategic Positioning)	รายได้จากการท่องเที่ยวเพิ่มขึ้น	รายได้จากการท่องเที่ยว	สัญชาติ	จังหวัด	1	การท่องเที่ยวแห่งประเทศไทย สำนักงานอุดรธานี	1	
2	วางยุทธศาสตร์/แผนการท่องเที่ยว	การกำหนดนักท่องเที่ยวกลุ่มเป้าหมาย	รายได้จากการท่องเที่ยวเพิ่มขึ้น	จำนวนนักท่องเที่ยว	สัญชาติ	จังหวัด	1	การท่องเที่ยวแห่งประเทศไทย สำนักงานอุดรธานี	1	
3	วางยุทธศาสตร์/แผนการท่องเที่ยว	การกำหนดนักท่องเที่ยวกลุ่มเป้าหมาย	รายได้จากการท่องเที่ยวเพิ่มขึ้น	ค่าใช้จ่ายของนักท่องเที่ยวต่อคน	สัญชาติ	จังหวัด	1	การท่องเที่ยวแห่งประเทศไทย สำนักงานอุดรธานี	1	
4	วางยุทธศาสตร์/แผนการท่องเที่ยว	การกำหนดนักท่องเที่ยวกลุ่มเป้าหมาย	รายได้จากการท่องเที่ยวเพิ่มขึ้น	ระยะเวลาการเข้าพักเฉลี่ยของนักท่องเที่ยว	สัญชาติ	จังหวัด	1	การท่องเที่ยวแห่งประเทศไทย สำนักงานอุดรธานี	1	
5	พัฒนาระบบบริการจัดการการท่องเที่ยว	การรวบรวมและจัดทำข้อมูลสารสนเทศเพื่อการท่องเที่ยว	รายได้จากการท่องเที่ยวเพิ่มขึ้น	จำนวนแหล่งท่องเที่ยว	ประเภทแหล่งท่องเที่ยว	จังหวัด อำเภอ	1	สำนักงานการท่องเที่ยวและกีฬาจังหวัด	2	
6	พัฒนาระบบบริการจัดการการท่องเที่ยว	การรวบรวมและจัดทำข้อมูลสารสนเทศเพื่อการท่องเที่ยว	รายได้จากการท่องเที่ยวเพิ่มขึ้น	กิจกรรม/ประเพณีการท่องเที่ยว	ประเภทแหล่งท่องเที่ยว	จังหวัด อำเภอ	1	สำนักงานการท่องเที่ยวและกีฬาจังหวัด	2	

ตาราง 12 ผังสถิติทางการ “การท่องเที่ยวของจังหวัดหนองคาย” (ต่อ)

ลำดับ	ห่วงโซ่คุณค่า (VC)	ปัจจัยแห่งความสำเร็จ (CSF)	ตัวชี้วัด	บัญชีสถิติทางการ	การจัดจำแนก	ระดับการนำเสนอผล	สถานะข้อมูล	หน่วยงาน	การจัดส่งข้อมูลให้ส่วนราชการส่วนกลาง	หมายเหตุ
7	พัฒนาระบบบริการจัดการการท่องเที่ยว	การรวบรวมและจัดทำข้อมูลสารสนเทศเพื่อการท่องเที่ยว	รายได้จากการท่องเที่ยวเพิ่มขึ้น	เส้นทางการท่องเที่ยว		จังหวัด	2	สำนักงานการท่องเที่ยวและกีฬาจังหวัด	2	
8	พัฒนาศักยภาพมัคคุเทศก์และบุคลากร	พัฒนามาตรฐานมัคคุเทศก์/ผู้นำเที่ยว	รายได้จากการท่องเที่ยวเพิ่มขึ้น	จำนวนผู้ขึ้นทะเบียนเป็นมัคคุเทศก์		จังหวัด	1	สำนักงานการท่องเที่ยวและกีฬาจังหวัด	2	
9	พัฒนาศักยภาพมัคคุเทศก์และบุคลากร	พัฒนาศักยภาพแรงงานวิชาชีพและบุคลากรด้านการท่องเที่ยว	รายได้จากการท่องเที่ยวเพิ่มขึ้น	จำนวนมัคคุเทศก์ที่ได้รับการพัฒนาทักษะด้านการท่องเที่ยว		จังหวัด	1	สำนักงานการท่องเที่ยวและกีฬาจังหวัด	2	
10	พัฒนาศักยภาพมัคคุเทศก์และบุคลากร	ส่งเสริมการรวมกลุ่มของผู้ประกอบการท่องเที่ยว	รายได้จากการท่องเที่ยวเพิ่มขึ้น	จำนวนกลุ่มผู้ประกอบการด้านการท่องเที่ยว		จังหวัด	2	สภาอุตสาหกรรมท่องเที่ยวจังหวัด	2	
11	พัฒนาปัจจัยพื้นฐานด้านท่องเที่ยว/ทรัพยากร	พัฒนาโครงสร้างพื้นฐาน ถนน ไฟฟ้า	รายได้จากการท่องเที่ยวเพิ่มขึ้น	จำนวนโครงการพัฒนา/ปรับปรุงเส้นทางการคมนาคม		จังหวัด	2	แขวงทางหลวง, แขวงทางหลวงชนบท	2	
12	พัฒนาปัจจัยพื้นฐานด้านท่องเที่ยว/ทรัพยากร	พัฒนาโครงสร้างพื้นฐาน ถนน ไฟฟ้า	รายได้จากการท่องเที่ยวเพิ่มขึ้น	งบประมาณโครงการพัฒนา/ปรับปรุงเส้นทางการคมนาคม		จังหวัด	2	แขวงทางหลวง, แขวงทางหลวงชนบท	2	

ตาราง 12 ผังสถิติทางการ “การท่องเที่ยวของจังหวัดหนองคาย” (ต่อ)

ลำดับ	ห่วงโซ่คุณค่า (VC)	ปัจจัยแห่งความสำเร็จ (CSF)	ตัวชี้วัด	บัญชีสถิติทางการ	การจัดจำแนก	ระดับการนำเสนอผล	สถานะข้อมูล	หน่วยงาน	การจัดส่งข้อมูลให้ส่วนราชการส่วนกลาง	หมายเหตุ
13	พัฒนาแหล่งและกิจกรรมท่องเที่ยว	สร้างสรรค์กิจกรรมท่องเที่ยวรูปแบบใหม่ๆ ให้สอดคล้องกับความสำเร็จ	รายได้จากการท่องเที่ยวเพิ่มขึ้น	จำนวนกิจกรรมการท่องเที่ยวรูปแบบใหม่	-	จังหวัด	2	สำนักงานการท่องเที่ยวและกีฬาจังหวัด	2	
14	พัฒนาแหล่งและกิจกรรมท่องเที่ยว	ยกระดับคุณภาพสิ่งอำนวยความสะดวกในสถานที่ท่องเที่ยว	รายได้จากการท่องเที่ยวเพิ่มขึ้น	จำนวนผลิตภัณฑ์และบริการที่ได้รับการพัฒนา ด้านการท่องเที่ยว	ประเภทผลิตภัณฑ์	จังหวัด	2	สำนักงานการท่องเที่ยวและกีฬาจังหวัด	2	
15	พัฒนาธุรกิจบริการการท่องเที่ยว	พัฒนามาตรฐานสินค้าของฝากและของที่ระลึก	รายได้จากการจำหน่ายผลิตภัณฑ์ชุมชน (OTOP) เพิ่มขึ้น	รายได้จากการจำหน่ายของฝากและของที่ระลึก/OTOP	ประเภทผลิตภัณฑ์	จังหวัด	1	สำนักงานพัฒนาชุมชนจังหวัด	2	
16	พัฒนาธุรกิจบริการการท่องเที่ยว	พัฒนามาตรฐานสินค้าของฝากและของที่ระลึก	รายได้จากการจำหน่ายผลิตภัณฑ์ชุมชน (OTOP) เพิ่มขึ้น	จำนวนสินค้าของฝากและของที่ระลึก/OTOP ที่ได้รับรองมาตรฐาน	ประเภทผลิตภัณฑ์	จังหวัด	1	สำนักงานพัฒนาชุมชนจังหวัด	2	
17	โครงสร้างพื้นฐานทางการค้าและการลงทุน	การพัฒนาโครงสร้างพื้นฐานเพื่อรองรับการค้าการลงทุน	มูลค่าการค้าชายแดนของจังหวัดเพิ่มขึ้น	จำนวนโครงการพัฒนา/ปรับปรุงเส้นทางการคมนาคม	- (ประเภทการก่อสร้าง)	จังหวัด	2	แขวงทางหลวง, แขวงทางหลวงชนบท	2	

ตาราง 13 ผังสถิติทางการ “การค้า การส่งออกและการลงทุนจังหวัดหนองคาย”

ลำดับ	ห่วงโซ่คุณค่า (VC)	ปัจจัยแห่งความสำเร็จ (CSF)	ตัวชี้วัด	บัญชีสถิติทางการ	การจัดจำแนก	ระดับการนำเสนอผล	สถานะข้อมูล	หน่วยงาน	การจัดส่งข้อมูลให้ส่วนราชการส่วนกลาง	หมายเหตุ
1	โครงสร้างพื้นฐานทางการค้าและการลงทุน	การพัฒนาโครงสร้างพื้นฐานเพื่อรองรับการค้าการลงทุน	มูลค่าการค้าชายแดนของจังหวัดเพิ่มขึ้น	งบประมาณโครงการพัฒนา/ปรับปรุงเส้นทางการคมนาคม	ประเภทการก่อสร้าง	จังหวัด	2	แขวงทางหลวง, แขวงทางหลวงชนบท	2	
2	พัฒนาระบบบริหารจัดการและสินค้า	พัฒนายกระดับผลิตภัณฑ์ สินค้าและบริการ	มูลค่าการค้าชายแดนของจังหวัดเพิ่มขึ้น	มูลค่าการค้าชายแดน	-	จังหวัด	1	สำนักงานพาณิชย์จังหวัด	2	
3	พัฒนาระบบบริหารจัดการและสินค้า	พัฒนายกระดับผลิตภัณฑ์ สินค้าและบริการ	มูลค่าการค้าชายแดนของจังหวัดเพิ่มขึ้น	มูลค่าการจำหน่าย/ส่งออกผลิตภัณฑ์ สินค้า และบริการ	-	จังหวัด	2	สำนักงานพาณิชย์จังหวัด	2	
4	พัฒนาระบบบริหารจัดการและสินค้า	พัฒนายกระดับผลิตภัณฑ์ สินค้าและบริการ	มูลค่าการค้าชายแดนของจังหวัดเพิ่มขึ้น	ปริมาณการจำหน่าย/ส่งออกผลิตภัณฑ์ สินค้า และบริการ	-	จังหวัด	2	สำนักงานพาณิชย์จังหวัด	2	
5	พัฒนาความพร้อมและสร้างขีดความสามารถของผู้ประกอบการ	การพัฒนาขีดความสามารถของผู้ประกอบการ	รายได้จากการจำหน่ายผลิตภัณฑ์ชุมชน (OTOP) เพิ่มขึ้น	จำนวนผู้ประกอบการ/ธุรกิจที่ได้รับการพัฒนาศักยภาพในการประกอบธุรกิจ	-	จังหวัด	2	สำนักงานพัฒนาชุมชนจังหวัด	2	
6	พัฒนาความพร้อมและสร้างขีดความสามารถของผู้ประกอบการ	การเพิ่มศักยภาพในการดำเนินธุรกิจ	รายได้จากการท่องเที่ยว การค้า การลงทุนเพิ่มขึ้น	จำนวนผู้ประกอบการ Startup รายใหม่	-	จังหวัด	2	สำนักงานพัฒนาชุมชนจังหวัด	2	

3.3 ประเด็นการพัฒนาที่ 3 : การเสริมสร้างความมั่นคงของคน สังคม และสิ่งแวดล้อม

วัตถุประสงค์

1. เพิ่มประสิทธิภาพในการบริหารจัดการพื้นที่ชายแดนเพื่อป้องกันและเฝ้าระวังปัญหาอาชญากรรมขามชาติ ยาเสพติดและภัยคุกคามทุกรูปแบบ
2. การเสริมสรางความสัมพันธอันดีกับประเทศเพื่อนบาน
3. พัฒนาระบบการบริการสุขภาพเพื่อรับมือตอโรคอุบัติใหมและโรคอุบัติซ้ำอยางมีประสิทธิภาพเปนไปตามมาตรฐานสากล
4. พัฒนาและยกระดับคุณภาพชีวิตทุกชวงวัยด้านการศึกษา แรงงาน สาธารณสุข และสังคม เพื่อลดปญหาความยากจน ดอยโอกาส และความเหลื่อมล้ำทางสังคม
5. การอนุรักษและฟนฟูทรพัยากรทางธรรมชาติรวมทั้งการบริหารจัดการปาไมอยางยั่งยืน
6. การขับเคลื่อนและขยายผลโครงการอันเนื่องมาจากพระราชดำริ

ตัวชี้วัด

1. คดีอาชญากรรมและคดียาเสพติด ลดลงคิดเป็นร้อยละ 25
2. การแจ้งความคดีชีวิต ร่างกาย เพศ และคดีประทุษร้ายต่อทรัพย์ (ต่อประชากรแสนคน)
3. สถานพยาบาลได้รับการรับรองมาตรฐาน HA เพิ่มขึ้น ร้อยละ 8 ต่อปี
4. การเพิ่มพื้นที่สีเขียวนอกเขตป่าตามกฎหมาย ไม่น้อยกว่า 500 ไร่
5. ร้อยละครัวเรือนเป้าหมายที่ประสบปัญหาความเดือดร้อน ตามฐานข้อมูล TPMAP ได้รับการช่วยเหลืออย่างเหมาะสมและเป็นระบบ
6. อัตราการคลอดมีชีพในหญิงอายุ 15 – 19 ปี ต่อประชากรหญิง อายุ 15 – 19 ปี พันคน
7. คะแนนเฉลี่ยการทดสอบ O-Net ระดับมัธยมศึกษาตอนปลาย

ในการขับเคลื่อนประเด็นการพัฒนาที่ 3 การเสริมสร้างความมั่นคงของคน สังคม และสิ่งแวดล้อม ซึ่งจากการวิเคราะห์สถานการณ์ แนวโน้มการพัฒนาจังหวัดหนองคาย ค่าดัชนีการพัฒนาคนมีค่ามากแสดงว่าจังหวัดมีการพัฒนาที่ดี ตามข้อมูลสถิติในปี 2562 พบว่า การเปรียบเทียบค่าดัชนีระหว่างจังหวัด ปี 2562 ดัชนีด้านการพัฒนาคน แม้ว่าลำดับในภาพรวมของหนองคายจะอยู่ในลำดับกลางค่อนข้างดี คือ 41 ของประเทศ แต่ก็มีตัวชี้วัดที่ต้องมีการพัฒนาให้ดีขึ้นต่อไป ได้แก่ ประชากรที่อยู่ใต้เส้นความยากจน (ร้อยละ) ประชากรที่เจ็บป่วยที่เป็นผู้ป่วยใน (ร้อยละ) อัตราส่วนประชากรต่อแพทย์ (คน/แพทย์) อัตราการเข้าเรียนรวมระดับมัธยมศึกษาตอนปลายและอาชีวศึกษา (ร้อยละ) นอกจากนี้ จากข้อมูลดัชนีระหว่างจังหวัด ปี 2562 ด้านสิ่งแวดล้อม อยู่ในลำดับที่ 48 ของประเทศ ซึ่งมีการพัฒนาเป็นไปในทิศทางที่ดีเมื่อเทียบกับภาพรวมของประเทศ ในขณะเดียวกันตัวชี้วัดที่ต้องมีการพัฒนาให้ดีขึ้นต่อไป ได้แก่ อัตราการเปลี่ยนแปลงของพื้นที่ป่าไม้ในจังหวัด (ร้อยละ)

ดังนั้นจึงต้องดำเนินการจัดทำห่วงโซ่คุณค่า (Value Chain) ที่สอดคล้องกับแผนพัฒนาจังหวัดหนองคาย เรื่อง “การเสริมสร้างความมั่นคงของคน สังคม และสิ่งแวดล้อม” และคัดเลือกปัจจัยสู่ความสำเร็จ (Critical Success Factor) พร้อมจัดทำผังสถิติทางการ เรื่อง “การเสริมสร้างความมั่นคงของคน สังคม และสิ่งแวดล้อม” ที่ประกอบด้วยรายการข้อมูลสถิติทางการที่สามารถนำไปใช้ในการติดตามและประเมินผลในเรื่องดังกล่าวได้ ซึ่งมีรายละเอียดดังนี้

3.5.1 ห่วงโซ่คุณค่า (Value Chain) ที่สอดคล้องกับแผนพัฒนาจังหวัด

แนวคิดการจัดทำห่วงโซ่คุณค่า “ประเด็นการพัฒนา 3 การเสริมสร้างความมั่นคงของคน สังคม และสิ่งแวดล้อม โดยเริ่มจากการศึกษาห่วงโซ่คุณค่าของประเทศไทย 140 เป้าหมาย แผนแม่บทย่อย ภายใต้แผนแม่บทภายใต้ยุทธศาสตร์ชาติ (23 ด้าน) ประเด็น 1 ความมั่นคง มี 5 แผนแม่บทย่อย 10 เป้าหมาย ประเด็น 11 ศักยภาพคนตลอดช่วงชีวิต มี 5 แผนแม่บทย่อย 6 เป้าหมาย และประเด็น 13 การเสริมสร้างให้คนไทยมีสุขภาวะที่ดี มี 5 แผนแม่บทย่อย 5 เป้าหมาย รวมทั้งศึกษาห่วงโซ่คุณค่ามาตรฐาน (Generic Value Chain) ประเด็นการพัฒนาสุขภาวะ ประเด็นการสร้างความมั่นคงชายแดน และประเด็นการพัฒนาทรัพยากรมนุษย์และคุณภาพชีวิต จากนั้นดำเนินการจัดทำห่วงโซ่คุณค่า (Value Chain) ที่สอดคล้องกับแผนพัฒนาจังหวัดหนองคาย “การเสริมสร้างความมั่นคงของคน สังคม และสิ่งแวดล้อม” ได้ดังภาพ 17

ห่วงโซ่คุณค่า (Value Chain) “การเสริมสร้างความมั่นคงของคน สังคม และสิ่งแวดล้อม”

1. พัฒนาและยกระดับคุณภาพชีวิตด้านการศึกษา

- การพัฒนาทักษะชีวิตทุกช่วงวัย
- กลไกบริหารจัดการเพื่อสร้างสภาพแวดล้อมที่เอื้อต่อการพัฒนาเด็กตั้งแต่ช่วงวัยเรียน/วัยรุ่น
- ส่งเสริมให้เด็กและเยาวชนสามารถเข้าถึงโอกาสทางการศึกษา
- พัฒนาคุณภาพการศึกษาทุกระดับในพื้นที่
- สร้างโอกาส/แนวทางในการเข้าสู่การศึกษาในระดับสูง/ช่องทางอาชีพสำหรับเยาวชนที่จะจบการศึกษา

2. พัฒนาและยกระดับคุณภาพชีวิตด้านสาธารณสุข

- การสร้างความรอบรู้ด้านสุขภาวะและการป้องกันและควบคุมปัจจัยเสี่ยงที่คุกคามสุขภาวะ
- การพัฒนาระบบบริการสุขภาพที่ทันสมัยสนับสนุนการสร้างสุขภาวะที่ดี
- การเข้าถึงบริการสาธารณสุขมีความเลื่อมล้ำลดลง
- การพัฒนาและสร้างระบบรับมือปรับตัวต่อโรคอุบัติใหม่อุบัติซ้ำที่เกิดจากการเปลี่ยนแปลงภูมิอากาศ
- เฝ้าระวังโรคติดต่อในพื้นที่
- การป้องกันโรคติดต่อ
- การรับมือ ดูแล รักษา เมื่อมีโรคติดต่อระบาด
- การบริหารจัดการเมื่อมีโรคติดต่อระบาด

3. พัฒนาและยกระดับคุณภาพชีวิตด้านแรงงาน

- พัฒนาทักษะแรงงานและส่งเสริมการเข้าทดสอบมาตรฐานฝีมือแรงงาน
- พัฒนาศักยภาพแรงงานให้พร้อมรับสถานการณ์ที่เปลี่ยนแปลง และสอดคล้องกับการพัฒนาประเทศ
- ส่งเสริมการมีส่วนร่วมและสร้างเครือข่ายด้านแรงงาน
- แรงงานได้รับการคุ้มครองมีหลักประกันทางสังคมและเข้าถึงสิทธิประโยชน์อย่างทั่วถึง

4. การเสริมสร้างความมั่นคงของสังคม

- การจัดระบบป้องกันและสื่อสารเพื่อจัดระเบียบพื้นที่ชายแดน อาทิ การจัดระเบียบการสัญจรข้ามแดน การลาดตระเวน เฝ้าตรวจ
- การสร้างระบบป้องกันโดยพัฒนาในรูปแบบของหมู่บ้านอาสาพัฒนาและป้องกันตนเองเพื่อความมั่นคง (จัดตั้งหมู่บ้านป้องกันตนเองชายแดน)
- การสร้างความเชื่อมั่นให้ประชาชนรู้สึกถึงความปลอดภัยในชีวิตและทรัพย์สิน
- การลงนามในข้อตกลงความร่วมมือทางเศรษฐกิจและสังคมกับประเทศเพื่อนบ้าน
- การสร้างความเข้มแข็งกลไกระดับท้องถิ่นทั้ง 2 ประเทศเพื่อกระชับความร่วมมือ
- การป้องกันและแก้ไขปัญหาที่มีผลกระทบต่อความมั่นคง (พื้นที่และคุณภาพชีวิตของคน)

5. การเสริมสร้างความมั่นคงด้านสิ่งแวดล้อม

- เร่งรัดการจัดการทรัพยากรธรรมชาติและสิ่งแวดล้อมอย่างเป็นระบบด้วยการจัดทำแนวเขตพื้นป่า ผังเมือง แนวป้องกันตลิ่ง ระบบบำบัดน้ำเสียและระบบกำจัดขยะมูลฝอย
- พัฒนาปรับปรุงแหล่งกักเก็บน้ำ ระบบระบายน้ำและผันน้ำ
- ส่งเสริมการเกษตรเชิงอนุรักษ์ฟื้นฟูและพัฒนาให้มีการใช้ประโยชน์อย่างยั่งยืน
- หน่วยราชการที่เกี่ยวข้องปฏิบัติมาตรการป้องกัน แก้ไข และติดตามตรวจสอบผลกระทบสิ่งแวดล้อมที่กำหนดไว้โดยเคร่งครัด

- Generic Value Chain 11 การสร้างความมั่นคงชายแดน
- Generic Value Chain 17 การพัฒนาทรัพยากรมนุษย์และคุณภาพชีวิต
- Generic Value Chain 18 การจัดทรัพยากรธรรมชาติ น้ำ สิ่งแวดล้อมและพลังงานมีประสิทธิภาพเพิ่มพื้นที่สีเขียวและการใช้พลังงานสะอาด
- แผนแม่บทประเด็น 1 ความมั่นคง
- แผนแม่บทประเด็น 13 การเสริมสร้างให้คนไทยมีสุขภาวะที่ดี

ภาพ 17 ห่วงโซ่คุณค่า (Value Chain) “การเสริมสร้างความมั่นคงของคน สังคม และสิ่งแวดล้อม”

2) การจัดทำผังสถิติทางการประเด็นการพัฒนาที่ 3 “การเสริมสร้างความมั่นคงของคน สังคม และสิ่งแวดล้อม”

หลังจากที่ได้มีการศึกษาแนวทางการพัฒนาจังหวัด (ประเด็นการพัฒนาที่ 3) ที่สอดคล้องกับห่วงโซ่คุณค่า (Value Chain) ที่สอดคล้องกับแผนพัฒนาจังหวัดหนองคาย จะต้องมีการคัดเลือกปัจจัยสู่ความสำเร็จ (Critical Success Factor) ที่มีความสำคัญในการบริหารงานในจังหวัด จากนั้นจัดทำผังสถิติทางการ “การเสริมสร้างความมั่นคงของคน สังคม และสิ่งแวดล้อม” โดยศึกษาวิเคราะห์ความสอดคล้อง โดยศึกษายุทธศาสตร์ กลยุทธ์ แนวทาง การพัฒนา ตลอดจนตัวชี้วัดภายใต้แผนระดับ 3 เช่น ยุทธศาสตร์ชาติ 20 ปี พ.ศ. 2560-2579 ด้านความมั่นคง ด้านการพัฒนาและเสริมสร้างศักยภาพคน ด้านการเติบโตบนคุณภาพชีวิตที่เป็นมิตรกับสิ่งแวดล้อม และ GVC การพัฒนาสุขภาวะ การสร้างความมั่นคงชายแดนการพัฒนาทรัพยากรมนุษย์และคุณภาพชีวิต ที่สอดคล้องกับปัจจัยสู่ความสำเร็จ (Critical Success Factor) พร้อมทั้งกำหนดรายการข้อมูลสถิติที่สำคัญ และจำเป็น จึงสามารถสรุปผังสถิติทางการ “การเสริมสร้างความมั่นคงของคน สังคม และสิ่งแวดล้อม” ดังตาราง 14

ตาราง 14 ผังสถิติทางการ “การเสริมสร้างความมั่นคงของคน สังคม และสิ่งแวดล้อม”

ลำดับ	ห่วงโซ่คุณค่า (VC)	ปัจจัยแห่งความสำเร็จ (CSF)	ตัวชี้วัด	บัญชีสถิติทางการ	การจัดจำแนก	ระดับการนำเสนอผล	สถานะข้อมูล	หน่วยงาน	การจัดส่งข้อมูลให้ส่วนราชการส่วนกลาง	หมายเหตุ
1	พัฒนาและยกระดับคุณภาพชีวิตด้านการศึกษา	พัฒนาคุณภาพการศึกษาทุกระดับในพื้นที่	คะแนนเฉลี่ยการทดสอบ O-Net ระดับมัธยมศึกษาปลาย	คะแนนเฉลี่ยการทดสอบ O-Net ระดับมัธยมศึกษาตอนปลาย (%)	รายวิชา	จังหวัด	1	สำนักงานศึกษาธิการจังหวัด	1	
2	พัฒนาและยกระดับคุณภาพชีวิตด้านสาธารณสุข	การพัฒนาระบบบริการสุขภาพที่ทันสมัยสนับสนุนการสร้างสุขภาวะที่ดี	สถานพยาบาลได้รับการรับรองมาตรฐาน HA เพิ่มขึ้น ร้อยละ ๘ ต่อปี	จำนวนสถานบริการสาธารณสุขที่ผ่านการรับรองมาตรฐาน HA		จังหวัด	1	สำนักงานสาธารณสุขจังหวัด	2	
3	พัฒนาและยกระดับคุณภาพชีวิตด้านสาธารณสุข	การพัฒนาระบบบริการสุขภาพที่ทันสมัยสนับสนุนการสร้างสุขภาวะที่ดี	อัตราการคลอดมีชีพในหญิงอายุ 15-19 ปี ต่อประชากรหญิงอายุ 15-19 ปี พันคน	จำนวนการคลอดบุตรมีชีวิตของผู้หญิงอายุ 15-19 ปี ต่อจำนวนประชากรหญิงอายุ 15-19 ปี		จังหวัด	1	กระทรวงสาธารณสุข	1	แผน Dataset
4	พัฒนาและยกระดับคุณภาพชีวิตด้านแรงงาน	พัฒนาทักษะแรงงานและส่งเสริมการเข้าทดสอบมาตรฐานฝีมือแรงงาน	ร้อยละของแรงงานที่ได้รับการพัฒนาและยกระดับคุณภาพชีวิต	จำนวนแรงงานที่ผ่านการทดสอบมาตรฐานฝีมือแรงงาน		จังหวัด	1	สำนักงานพัฒนาฝีมือแรงงานหนองคาย	2	แผนแรงงาน
5	พัฒนาและยกระดับคุณภาพชีวิตด้านแรงงาน	พัฒนาศักยภาพแรงงานให้พร้อมรับสถานการณ์ที่เปลี่ยนแปลง และสอดคล้องกับการพัฒนาประเทศ	ร้อยละของแรงงานที่ได้รับการพัฒนาและยกระดับคุณภาพชีวิต	จำนวนแรงงานที่ผ่านอบรมพัฒนาศักยภาพฝีมือแรงงาน (คน)	ประเภทหลักสูตรการอบรม	จังหวัด	2	สำนักงานพัฒนาฝีมือแรงงานหนองคาย	2	แผนแรงงาน
6	พัฒนาและยกระดับคุณภาพชีวิตด้านแรงงาน	ส่งเสริมการมีส่วนร่วมและสร้างเครือข่ายด้านแรงงาน	ร้อยละของแรงงานที่ได้รับการพัฒนาและยกระดับคุณภาพชีวิต	จำนวนเครือข่ายด้านแรงงาน	ประเภทเครือข่าย	จังหวัด	2	สำนักงานแรงงานจังหวัด	2	แผนแรงงาน

ตาราง 14 ผังสถิติทางการ “การเสริมสร้างความมั่นคงของคน สังคม และสิ่งแวดล้อม”

ลำดับ	ห่วงโซ่คุณค่า (VC)	ปัจจัยแห่งความสำเร็จ (CSF)	ตัวชี้วัด	บัญชีสถิติทางการ	การจัดจำแนก	ระดับการนำเสนอผล	สถานะข้อมูล	หน่วยงาน	การจัดส่งข้อมูลให้ส่วนราชการส่วนกลาง	หมายเหตุ
7	พัฒนาและยกระดับคุณภาพชีวิตด้านแรงงาน	แรงงานได้รับการคุ้มครอง มีหลักประกันทางสังคมและเข้าถึงสิทธิประโยชน์อย่างทั่วถึง	ร้อยละของแรงงานที่ได้รับการพัฒนาและยกระดับคุณภาพชีวิต	จำนวนแรงงานผู้ประกันตน	มาตราการประกันตน	จังหวัด	1	สำนักงานประกันสังคมจังหวัด	1	รายงานสถิติ
8	การเสริมสร้างความมั่นคงของสังคม	การจัดระบบป้องกันและสื่อสารเพื่อจัดระเบียบพื้นที่ชายแดน อาทิ การจัดระเบียบการสัญจรข้ามแดน การลาดตระเวน เฝ้าตรวจ	คดีอาชญากรรมและคดียาเสพติดลดลงคิดเป็นร้อยละ ๒๕	จำนวนคดีอาชญากรรม	แจ้ง/จับ	จังหวัด	1	ตำรวจภูธรจังหวัด	1	รายงานสถิติ
9	การเสริมสร้างความมั่นคงของสังคม	การจัดระบบป้องกันและสื่อสารเพื่อจัดระเบียบพื้นที่ชายแดน อาทิ การจัดระเบียบการสัญจรข้ามแดน การลาดตระเวน เฝ้าตรวจ	คดีอาชญากรรมและคดียาเสพติดลดลงคิดเป็นร้อยละ ๒๕	จำนวนคดีที่เกี่ยวข้องกับยาเสพติด	แจ้ง/จับ	จังหวัด	1	ตำรวจภูธรจังหวัด	1	รายงานสถิติ
10	การเสริมสร้างความมั่นคงของสังคม	การสร้างระบบป้องกันโดยพัฒนาในรูปแบบของหมู่บ้านอาสาพัฒนาและป้องกันตนเองเพื่อความมั่นคง (จัดตั้งหมู่บ้านป้องกันตนเองชายแดน)	คดีอาชญากรรมและคดียาเสพติดลดลงคิดเป็นร้อยละ ๒๕	จำนวนหมู่บ้านอาสาพัฒนาและป้องกันตนเองเพื่อความมั่นคง	ประเภทอาสาสมัคร	จังหวัด อำเภอ ตำบล	1	ที่ทำการปกครองจังหวัด	2	
11				จำนวนอาสาสมัครพัฒนาและป้องกันตนเอง	ประเภทอาสาสมัคร	จังหวัด อำเภอ ตำบล	1	ที่ทำการปกครองจังหวัด	2	
12	การเสริมสร้างความมั่นคงของสังคม	การสร้างความเชื่อมั่นให้ประชาชนรู้สึกถึงความปลอดภัย	การแจ้งความคดีชีวิต ร่างกาย เพศ และคดี	จำนวนคดีชีวิต ร่างกาย เพศ และคดีประทุษร้ายต่อทรัพย์	แจ้ง/จับ	จังหวัด	1	ตำรวจภูธรจังหวัด	1	รายงานสถิติ

ตาราง 14 ผังสถิติทางการ “การเสริมสร้างความมั่นคงของคน สังคม และสิ่งแวดล้อม”

ลำดับ	ห่วงโซ่คุณค่า (VC)	ปัจจัยแห่งความสำเร็จ (CSF)	ตัวชี้วัด	บัญชีสถิติทางการ	การจัดจำแนก	ระดับการนำเสนอผล	สถานะข้อมูล	หน่วยงาน	การจัดส่งข้อมูลให้ส่วนราชการส่วนกลาง	หมายเหตุ
		ในชีวิตและทรัพย์สิน	ประทุษร้ายต่อทรัพย์ (ต่อประชากรแสนคน)							
13	การเสริมสร้างความมั่นคงของสังคม	การลงนามในข้อตกลงความร่วมมือทางเศรษฐกิจและสังคมกับประเทศเพื่อนบ้าน	การเสริมสร้างความสัมพันธ์อันดีกับประเทศเพื่อนบ้าน	จำนวนครั้งในการจัดประชุมเสริมสร้างความสัมพันธ์อันดีกับประเทศเพื่อนบ้าน		จังหวัด	1	สำนักงานจังหวัด	2	-แผน Dataset
14	การเสริมสร้างความมั่นคงของสังคม	การป้องกันและแก้ไขปัญหาที่มีผลกระทบต่อความมั่นคง (พื้นที่และคุณภาพชีวิตของคน)	ร้อยละครัวเรือนเป้าหมายที่ประสบปัญหาความเดือดร้อนตามฐานข้อมูล TPMAP ได้รับการช่วยเหลืออย่างเหมาะสมและเป็นระบบ	จำนวนกลุ่มเป้าหมายตามระบบ TPMAP และครัวเรือนตกเกณฑ์ จปฐ. ได้รับการพัฒนาตามเป้าหมาย	ด้าน/มิติ	จังหวัด อำเภอ ตำบล หมู่บ้าน	1	สำนักงานพัฒนาชุมชนจังหวัด	1	
15	การเสริมสร้างความมั่นคงของสังคม	การป้องกันและแก้ไขปัญหาที่มีผลกระทบต่อความมั่นคง (พื้นที่และคุณภาพชีวิตของคน)	ร้อยละครัวเรือนเป้าหมายที่ประสบปัญหาความเดือดร้อนตามฐานข้อมูล TPMAP ได้รับการช่วยเหลืออย่างเหมาะสมและเป็นระบบ	จำนวนหมู่บ้านเศรษฐกิจพอเพียง		จังหวัด อำเภอ ตำบล	1	สำนักงานพัฒนาชุมชนจังหวัด	1	
16	การเสริมสร้างความมั่นคงของสังคม	การป้องกันและแก้ไขปัญหาที่มีผลกระทบต่อความมั่นคง (พื้นที่และคุณภาพชีวิตของคน)	ร้อยละครัวเรือนเป้าหมายที่ประสบปัญหาความเดือดร้อนตามฐานข้อมูล TPMAP ได้รับการ	จำนวนแกนนำ/หมู่บ้านท่องเที่ยวได้รับการพัฒนา		จังหวัด อำเภอ ตำบล	2	สำนักงานพัฒนาชุมชนจังหวัด	2	

ตาราง 14 ผังสถิติทางการ “การเสริมสร้างความมั่นคงของคน สังคม และสิ่งแวดล้อม”

ลำดับ	ห่วงโซ่คุณค่า (VC)	ปัจจัยแห่งความสำเร็จ (CSF)	ตัวชี้วัด	บัญชีสถิติทางการ	การจัดจำแนก	ระดับการนำเสนอผล	สถานะข้อมูล	หน่วยงาน	การจัดส่งข้อมูลให้ส่วนราชการส่วนกลาง	หมายเหตุ
			ช่วยเหลืออย่างเหมาะสมและเป็นระบบ							
17	การเสริมสร้างความมั่นคงด้านสิ่งแวดล้อม	เร่งรัดการจัดการทรัพยากรธรรมชาติและสิ่งแวดล้อมอย่างเป็นระบบด้วยการจัดทำแนวเขตพื้นป่า ผังเมือง แนวป้องกันตลิ่งระบบ บำบัดน้ำเสียและระบบกำจัดขยะมูลฝอย	การเพิ่มพื้นที่สีเขียวนอกเขตป่าตามกฎหมายไม่น้อยกว่า ๕๐๐ ไร่	สัดส่วนพื้นที่ป่าต่อพื้นที่จังหวัด (ร้อยละ)		จังหวัด	1	สำนักงานทรัพยากรธรรมชาติและสิ่งแวดล้อม	1	แผนพื้นฐานถึง 61 ข้อมูลสารสนเทศกรมป่าไม้
18	การเสริมสร้างความมั่นคงด้านสิ่งแวดล้อม	เร่งรัดการจัดการทรัพยากรธรรมชาติและสิ่งแวดล้อมอย่างเป็นระบบด้วยการจัดทำแนวเขตพื้นป่า ผังเมือง แนวป้องกันตลิ่งระบบ บำบัดน้ำเสียและระบบกำจัดขยะมูลฝอย	การเพิ่มพื้นที่สีเขียวนอกเขตป่าตามกฎหมายไม่น้อยกว่า ๕๐๐ ไร่	พื้นที่ปลูกป่า/ป่าอนุรักษ์ (ไร่)		จังหวัด อำเภอ	2	สำนักงานทรัพยากรธรรมชาติและสิ่งแวดล้อม	2	แผนพื้นฐานถึง 61 ข้อมูลสารสนเทศกรมป่าไม้
19	การเสริมสร้างความมั่นคงด้านสิ่งแวดล้อม	เร่งรัดการจัดการทรัพยากรธรรมชาติและสิ่งแวดล้อมอย่างเป็นระบบด้วยการจัดทำแนวเขตพื้นป่า ผังเมือง แนวป้องกันตลิ่ง	การเพิ่มพื้นที่สีเขียวนอกเขตป่าตามกฎหมายไม่น้อยกว่า ๕๐๐ ไร่	พื้นที่ได้รับความเสียหายจากภัยพิบัติธรรมชาติ	ประเภทภัยพิบัติ	จังหวัด อำเภอ ตำบล	1	สำนักงานป้องกันและบรรเทาสาธารณภัยจังหวัด	1	แผน Dataset

ตาราง 14 ผังสถิติทางการ “การเสริมสร้างความมั่นคงของคน สังคม และสิ่งแวดล้อม”

ลำดับ	ห่วงโซ่คุณค่า (VC)	ปัจจัยแห่งความสำเร็จ (CSF)	ตัวชี้วัด	บัญชีสถิติทางการ	การจัดจำแนก	ระดับการนำเสนอผล	สถานะข้อมูล	หน่วยงาน	การจัดส่งข้อมูลให้ส่วนราชการส่วนกลาง	หมายเหตุ
		ระบบ บำบัดน้ำเสียและระบบกำจัดขยะมูลฝอย								
20	การเสริมสร้างความมั่นคงด้านสิ่งแวดล้อม	เร่งรัดการจัดการทรัพยากรธรรมชาติและสิ่งแวดล้อมอย่างเป็นระบบด้วยการจัดทำแนวเขตพื้นป่า ผังเมือง แนวป้องกันตลิ่ง ระบบ บำบัดน้ำเสียและระบบกำจัดขยะมูลฝอย	การเพิ่มพื้นที่สีเขียวนอกเขตป่าตามกฎหมายไม่น้อยกว่า ๕๐๐ ไร่	มูลค่าความเสียหายจากภัยธรรมชาติ		จังหวัด อำเภอ	1	สำนักงานป้องกันและบรรเทาสาธารณภัยจังหวัด	1	
21	การเสริมสร้างความมั่นคงด้านสิ่งแวดล้อม	เร่งรัดการจัดการทรัพยากรธรรมชาติและสิ่งแวดล้อมอย่างเป็นระบบด้วยการจัดทำแนวเขตพื้นป่า ผังเมือง แนวป้องกันตลิ่ง ระบบ บำบัดน้ำเสียและระบบกำจัดขยะมูลฝอย	การเพิ่มพื้นที่สีเขียวนอกเขตป่าตามกฎหมายไม่น้อยกว่า ๕๐๐ ไร่	ปริมาณขยะมูลฝอยที่เกิดขึ้นต่อวัน		จังหวัด	1	สำนักงานส่งเสริมการปกครองส่วนท้องถิ่น	1	-รายงานสถิติ -แผน Dataset
22	การเสริมสร้างความมั่นคงด้านสิ่งแวดล้อม	เร่งรัดการจัดการทรัพยากรธรรมชาติและสิ่งแวดล้อมอย่างเป็นระบบด้วยการจัดทำแนวเขตพื้นป่า ผังเมือง แนวป้องกันตลิ่ง	การเพิ่มพื้นที่สีเขียวนอกเขตป่าตามกฎหมายไม่น้อยกว่า ๕๐๐ ไร่	ปริมาณขยะมูลฝอยที่นำไปกำจัดต่อวัน		จังหวัด	1	สำนักงานส่งเสริมการปกครองส่วนท้องถิ่น	1	-รายงานสถิติ -แผน Dataset

ตาราง 14 ผังสถิติทางการ “การเสริมสร้างความมั่นคงของคน สังคม และสิ่งแวดล้อม”

ลำดับ	ห่วงโซ่คุณค่า (VC)	ปัจจัยแห่งความสำเร็จ (CSF)	ตัวชี้วัด	บัญชีสถิติทางการ	การจัดจำแนก	ระดับการนำเสนอผล	สถานะข้อมูล	หน่วยงาน	การจัดส่งข้อมูลให้ส่วนราชการส่วนกลาง	หมายเหตุ
		ระบบ บำบัดน้ำเสียและระบบกำจัดขยะมูลฝอย								
23	การเสริมสร้างความมั่นคงด้านสิ่งแวดล้อม	ส่งเสริมการเกษตรเชิงอนุรักษ์ฟื้นฟูและพัฒนาให้มีการใช้ประโยชน์อย่างยั่งยืน	การเพิ่มพื้นที่สีเขียวนอกเขตป่าตามกฎหมายไม่น้อยกว่า ๕๐๐ ไร่	รายได้ของเกษตรกรที่เข้าร่วมโครงการอันเนื่องมาจากพระราชดำริ (บาท)		จังหวัด	3	สำนักงานเกษตรและสหกรณ์จังหวัด	1	

3.4 ประเด็นการพัฒนาที่ 4 : การพัฒนาระบบบริหารจัดการภาครัฐ

วัตถุประสงค์

1. การพัฒนาระบบการบริหารจัดการภาครัฐด้วยเทคโนโลยีและนวัตกรรม
2. การพัฒนาและเพิ่มประสิทธิภาพบุคลากรภาครัฐ

ตัวชี้วัด

1. ความสามารถในการเบิกจ่ายงบประมาณของจังหวัด (%)
2. จำนวนนวัตกรรมการบริหารจัดการภาครัฐที่ได้รับการพัฒนา
3. รอยละของจำนวนเรื่องรองเรียน/รองทุกขที่ได้รับการแกไข (%)

ในการขับเคลื่อนประเด็นการพัฒนาที่ 4 การพัฒนาระบบบริหารจัดการภาครัฐ ซึ่งจากการวิเคราะห์สถานการณ์ แนวโน้มการพัฒนาจังหวัดหนองคาย พบว่า ในปี 2562 ร้อยละของการใช้จ่ายเงินงบประมาณรายจ่ายภาพรวมจังหวัด มีค่าสูงกว่าปี 2561 และจากข้อมูลศูนย์ดำรงธรรมจังหวัดหนองคาย ในปี 2563 จำนวนเรื่องรองเรียน/ร่องทุกขที่ได้รับการแกไข มีค่าสูงกว่าปี 2562 และนวัตกรรมการบริหารจัดการภาครัฐที่ได้รับการพัฒนา มีค่าสูงกว่าปี 2562 เพื่อให้สามารถดำเนินงานตามแผนที่กำหนดไว้ ซึ่งจะส่งผลให้สามารถเบิกจ่ายงบประมาณของจังหวัดได้ตรงตามคาบเวลาที่กำหนด และเพื่อให้การพัฒนาระบบบริหารจัดการภาครัฐตอบสนอง

ดังนั้น จึงต้องดำเนินการจัดทำห่วงโซ่คุณค่า (Value Chain) ที่สอดคล้องกับแผนพัฒนาจังหวัดหนองคาย เรื่อง “การพัฒนาระบบบริหารจัดการภาครัฐ” และคัดเลือกปัจจัยสู่ความสำเร็จ (Critical Success Factor) พร้อมจัดทำผังสถิติทางการ เรื่อง “การพัฒนาระบบบริหารจัดการภาครัฐ” ที่ประกอบด้วยรายการข้อมูลสถิติทางการที่สามารถนำไปใช้ในการติดตามและประเมินผลในเรื่องดังกล่าวได้ ซึ่งมีรายละเอียดดังนี้

3.5.1 ห่วงโซ่คุณค่า (Value Chain) ที่สอดคล้องกับแผนพัฒนาจังหวัด

แนวคิดการจัดทำห่วงโซ่คุณค่า “ประเด็นการพัฒนา 4 การพัฒนาระบบบริหารจัดการภาครัฐ โดยเริ่มจากการศึกษาห่วงโซ่คุณค่าของประเทศไทย 140 เป้าหมายแผนแม่บทย่อย ภายใต้แผนแม่บทภายใต้ยุทธศาสตร์ชาติ (23 ด้าน) ประเด็น 20 การบริการประชาชนและประสิทธิภาพภาครัฐ

- แผนแม่บทย่อย 20.1 บริการภาครัฐได้รับการปรับเปลี่ยนเป็นดิจิทัลเพิ่มขึ้น เป้าหมาย 200101 บริการภาครัฐที่รับการปรับเปลี่ยนดิจิทัลเพิ่มขึ้น
- แผนแม่บทย่อย 20.2 การบริหารจัดการการเงินการคลัง เป้าหมาย 200201 หน่วยงานภาครัฐบรรลุผลสัมฤทธิ์ตามเป้าหมายยุทธศาสตร์ชาติ
- แผนแม่บทย่อย 20.3 การปรับสมดุลภาครัฐ เป้าหมาย 200301 เปิดโอกาสให้ภาคส่วนต่าง ๆ มีส่วนร่วมในการจัดบริการสาธารณะและกิจกรรมอย่างเหมาะสม เป้าหมาย 200302 องค์กรปกครองส่วนท้องถิ่นต้องมีสมรรถนะและสร้างความทันสมัยในการจัดบริการสาธารณะและกิจกรรมสาธารณะให้กับประชาชน
- แผนแม่บทย่อย 20.4 การพัฒนาระบบบริหารงานภาครัฐ เป้าหมาย 200401 ภาครัฐมีขีดสมรรถนะสูงเทียบเท่ามาตรฐานสากล และมีความคล่องตัว
- แผนแม่บทย่อย 20.5 การสร้างและพัฒนาบุคลากรภาครัฐ เป้าหมาย 200501 บุคลากรภาครัฐยึดค่านิยมในการทำงานเพื่อประชาชน ยึดหลักคุณธรรม จริยธรรม มีจิตสำนึก มีความสามารถสูง มุ่งมั่น และเป็นมืออาชีพ

จากนั้นดำเนินการจัดทำห่วงโซ่คุณค่า (Value Chain) ที่สอดคล้องกับแผนพัฒนาจังหวัดหนองคาย เรื่อง “การพัฒนาระบบบริหารจัดการภาครัฐ” ได้ดังภาพ 18

ห่วงโซ่คุณค่า (Value Chain) “การพัฒนาระบบบริหารจัดการภาครัฐ”

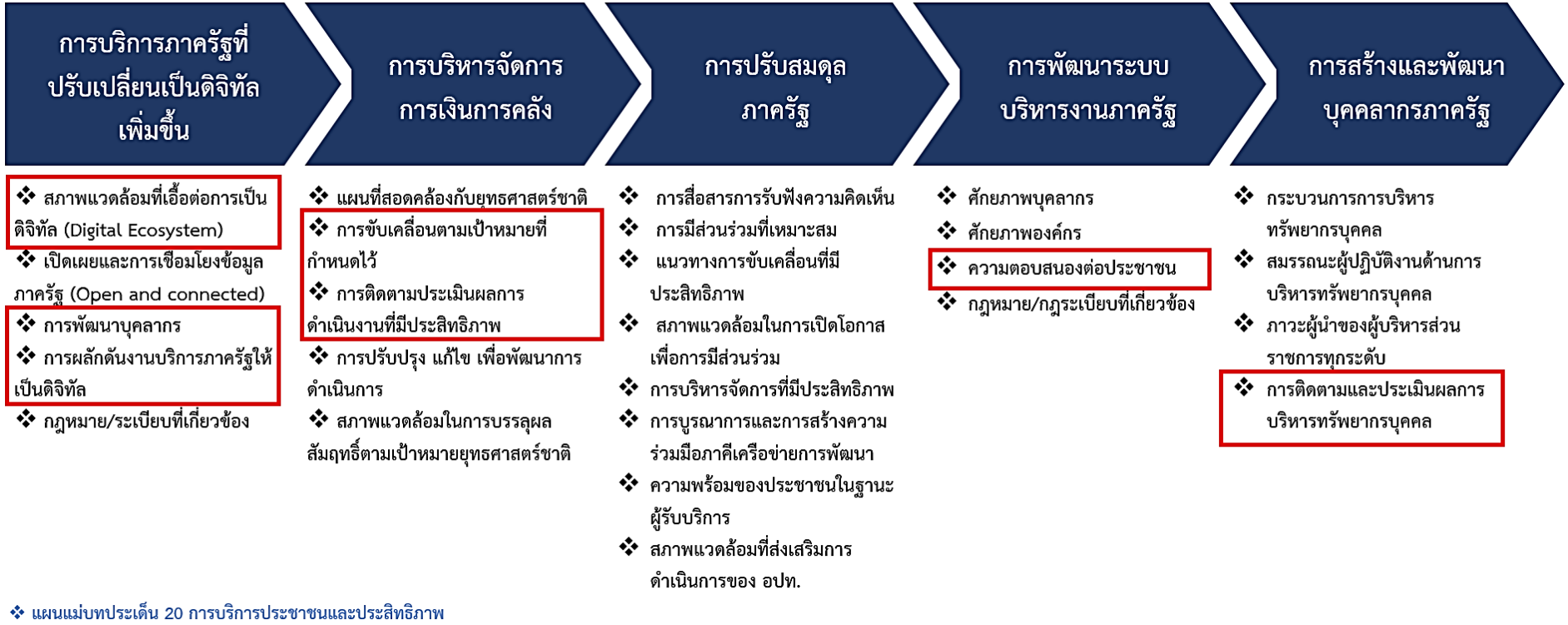

ภาพ 18 ห่วงโซ่คุณค่า (Value Chain) “การพัฒนาระบบบริหารจัดการภาครัฐ”

3.5.2 ผังสถิติทางการ

การจัดทำผังสถิติทางการประเด็นการพัฒนาที่ 4: การพัฒนาระบบบริหารจัดการภาครัฐ หลังจากที่ได้มีการศึกษาแนวทางการพัฒนาจังหวัด (ประเด็นการพัฒนาที่ 4) ที่สอดคล้องกับห่วงโซ่คุณค่า (Value Chain) ที่สอดคล้องกับแผนพัฒนาจังหวัดหนองคายแล้ว จะต้องมีการคัดเลือกปัจจัยสู่ความสำเร็จ (Critical Success Factor) ที่มีความสำคัญในการบริหารงานในจังหวัด จากนั้นจัดทำผังสถิติทางการ “การพัฒนาระบบบริหารจัดการภาครัฐ” โดยศึกษายุทธศาสตร์ กลยุทธ์ แนวทางการพัฒนา ตลอดจนตัวชี้วัดภายใต้แผนระดับ 3 ที่สอดคล้องกับปัจจัยสู่ความสำเร็จ (Critical Success Factor) พร้อมทั้งกำหนดรายการข้อมูลสถิติที่สำคัญ และจำเป็น จึงสามารถสรุปผังสถิติทางการ “การท่องเที่ยวของจังหวัดหนองคาย” ดังตาราง 15

ตาราง 15 ผังสถิติทางการ “การพัฒนาระบบบริหารจัดการภาครัฐ”

ลำดับ	ห่วงโซ่คุณค่า (VC)	ปัจจัยแห่งความสำเร็จ (CSF)	ตัวชี้วัด	บัญชีสถิติทางการ	การจัดจำแนก	ระดับการนำเสนอผล	สถานะข้อมูล	หน่วยงาน	การจัดส่งข้อมูลให้ส่วนราชการส่วนกลาง	หมายเหตุ
1	การบริการภาครัฐที่ปรับเปลี่ยนเป็นดิจิทัลเพิ่มขึ้น	สภาพแวดล้อมที่เอื้อต่อการเป็นดิจิทัล (Digital Ecosystem)	จำนวนนวัตกรรมการบริหารจัดการภาครัฐที่ได้รับการพัฒนา	จำนวนนวัตกรรมการบริหารจัดการภาครัฐที่ได้รับการพัฒนา		จังหวัด	2	สำนักงานจังหวัด	2	ตัวชี้วัดประเด็นการพัฒนา
2	การบริการภาครัฐที่ปรับเปลี่ยนเป็นดิจิทัล	การพัฒนาบุคลากร	จำนวนหลักสูตรการฝึกอบรมในการพัฒนาและเพิ่มประสิทธิภาพบุคลากรภาครัฐ	จำนวนหลักสูตรการฝึกอบรมเพิ่มทักษะของบุคลากรภาครัฐ		จังหวัด	2	สำนักงานจังหวัด	2	ตัวชี้วัดประเด็นการพัฒนา
3	การบริการภาครัฐที่ปรับเปลี่ยนเป็นดิจิทัล	การพัฒนาบุคลากร	ร้อยละของบุคลากรภาครัฐที่ได้รับการฝึกอบรม	ร้อยละของบุคลากรภาครัฐที่ได้รับการฝึกอบรม		จังหวัด	2	สำนักงานจังหวัด	2	
4	การบริการภาครัฐที่ปรับเปลี่ยนเป็นดิจิทัล	การผลักดันงานบริการภาครัฐให้เป็นดิจิทัล	สัดส่วนความสำเร็จของกระบวนงานที่ได้รับการปรับเปลี่ยนให้เป็นดิจิทัล	จำนวนงานบริการที่พัฒนาให้บริการผ่านระบบดิจิทัล		จังหวัด	1	สำนักงานจังหวัด	2	
5	การบริหารจัดการการเงินการคลัง	การขับเคลื่อนตามเป้าหมายที่กำหนดไว้	ร้อยละภาษีที่ท้องถิ่นจัดเก็บได้ต่อรายได้รวมที่ไม่รวมเงินอุดหนุนและเงินอุดหนุนเฉพาะกิจ	ร้อยละภาษีที่ท้องถิ่นจัดเก็บได้ต่อรายได้รวมที่ไม่รวมเงินอุดหนุนและเงินอุดหนุนเฉพาะกิจ		จังหวัด	1	สำนักงานคลังจังหวัด	2	ตัวชี้วัดพัฒนาจังหวัด

ตาราง 15 ผังสถิติทางการ “การพัฒนาระบบบริหารจัดการภาครัฐ”

ลำดับ	ห่วงโซ่คุณค่า (VC)	ปัจจัยแห่งความสำเร็จ (CSF)	ตัวชี้วัด	บัญชีสถิติทางการ	การจัดจำแนก	ระดับการนำเสนอผล	สถานะข้อมูล	หน่วยงาน	การจัดส่งข้อมูลให้ส่วนราชการส่วนกลาง	หมายเหตุ
6	การบริหารจัดการการเงินการคลัง	การติดตามประเมินผลการดำเนินงานที่มีประสิทธิภาพ	ความสามารถในการเบิกจ่ายงบประมาณของจังหวัด (%)	ความสามารถในการเบิกจ่ายงบประมาณของจังหวัด (%)		จังหวัด อำเภอ	1	สำนักงานคลังจังหวัด	2	ตัวชี้วัดประเด็นการพัฒนา
7	การพัฒนาระบบบริหารงานภาครัฐ	ความตอบสนองต่อประชาชน	ร้อยละของจำนวนเรื่องเรียน/ร้องทุกข์ที่ได้รับการแก้ไข	จำนวนเรื่องเรียน/ร้องทุกข์ที่ได้รับการแก้ไข		จังหวัด	1	สำนักงานจังหวัด (ศูนย์ดำรงธรรม)	2	
8	การสร้างและพัฒนาบุคคลากรภาครัฐ	การติดตามและประเมินผลการบริหารทรัพยากรบุคคล	ผลการประเมินคุณธรรมและความโปร่งใสในการดำเนินงานของหน่วยงานภาครัฐ (ITA)	ร้อยละคะแนนผลการประเมินคุณธรรมและความโปร่งใสในการดำเนินงานของหน่วยงานภาครัฐ (ITA)		จังหวัด	1	สำนักงานจังหวัด	1	

บทที่ 4

สถานการณ์สถิติทางการ

จากการตรวจสอบสถานะบัญชีสถิติทางการตามผังรายการสถิติทางการที่ได้นำเสนอในบทที่ 3 สามารถสรุปสถานการณ์สถิติทางการตามประเด็นการพัฒนาจังหวัด เป็นสถานะบัญชีสถิติทางการ 3 สถานะ ประกอบด้วย บัญชีสถิติทางการที่มีการจัดเก็บข้อมูลเป็นปกติ บัญชีสถิติทางการที่ต้องพัฒนาการจัดเก็บ และบัญชีสถิติทางการที่ยังไม่มีการจัดเก็บ โดยมีรายละเอียดสรุปในแต่ละประเด็นการพัฒนา ดังนี้

ตาราง 16 สรุปสถานะบัญชีสถิติทางการ ตามประเด็นการพัฒนา

ประเด็นการพัฒนา	ประเด็นสำคัญในพื้นที่	สถานะบัญชีสถิติทางการ				หมายเหตุ
		รวม	จัดเก็บข้อมูลเป็นปกติ	ต้องพัฒนาการจัดเก็บ	ยังไม่มีการจัดเก็บ	
1. การยกระดับมาตรฐานการผลิตสินค้าเกษตรและสร้างมูลค่าเพิ่ม	1.1 การผลิต การแปรรูปสินค้าเกษตรที่มีคุณภาพของจังหวัดหนองคาย	33 (100%)	19 (57.6%)	7 (21.2%)	7 (21.2%)	
2. พัฒนาขีดความสามารถในการแข่งขันทางการค้า การลงทุน การค้าชายแดน การท่องเที่ยว และการบริการ	2.1 การบริการและการท่องเที่ยวจังหวัดหนองคาย	17 (100%)	10 (58.8%)	7 (41.2%)	-	
	2.2 การค้า การส่งออกและการลงทุนจังหวัดหนองคาย	6 (100%)	1 (16.7%)	5 (83.3%)	-	
3. การเสริมสร้างความมั่นคงของคน สังคม และสิ่งแวดล้อม	3.1 การเสริมสร้างความมั่นคงของคน สังคม และสิ่งแวดล้อม	23 (100%)	18 (78.3%)	4 (17.4%)	1 (4.3%)	
4. การพัฒนาระบบบริหารจัดการภาครัฐ	4.1 การพัฒนาระบบบริหารจัดการภาครัฐ	8 (100%)	5 (62.5%)	3 (37.5%)	-	
รวมทั้งหมด		87 (100%)	53 (60.9%)	26 (29.9%)	8 (9.2%)	

สรุปสถานะบัญชีสถิติทางการ ทั้งหมด 87 รายการ แบ่งเป็นบัญชีสถิติทางการที่มีการจัดเก็บข้อมูลเป็นปกติ 53 รายการ คิดเป็นร้อยละ 60.9 บัญชีสถิติทางการที่ต้องพัฒนาการจัดเก็บ 26 รายการ คิดเป็นร้อยละ 29.9 บัญชีสถิติทางการที่ยังไม่มีการจัดเก็บ 8 รายการ คิดเป็นร้อยละ 9.2

ภาพ 19 : สรุปสถานะบัญชีสถิติทางการ ในภาพรวม

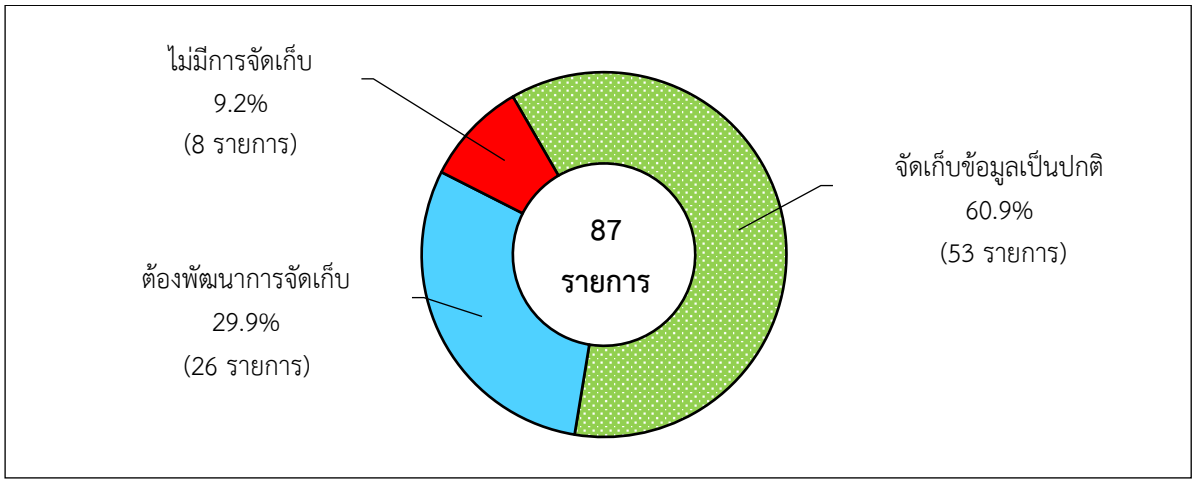

4.1 ประเด็นการพัฒนาที่ 1 การยกระดับมาตรฐานการผลิตสินค้าเกษตรและสร้างมูลค่าเพิ่ม มีบัญชีสถิติทางการทั้งหมด 33 รายการ ซึ่งแบ่งสถานะบัญชีสถิติทางการตามผังสถิติทางการ ได้ดังนี้

- บัญชีสถิติทางการที่มีการจัดเก็บข้อมูลเป็นปกติ 19 รายการ คิดเป็นร้อยละ 57.6
- บัญชีสถิติทางการที่ต้องพัฒนาการจัดเก็บ 7 รายการ คิดเป็นร้อยละ 21.2
- บัญชีสถิติทางการที่ยังไม่มีการจัดเก็บ 7 รายการ คิดเป็นร้อยละ 21.2

ภาพ 20 : สรุปสถานะบัญชีสถิติทางการ ของประเด็นการพัฒนาที่ 1 การยกระดับมาตรฐานการผลิตสินค้าเกษตรและสร้างมูลค่าเพิ่ม

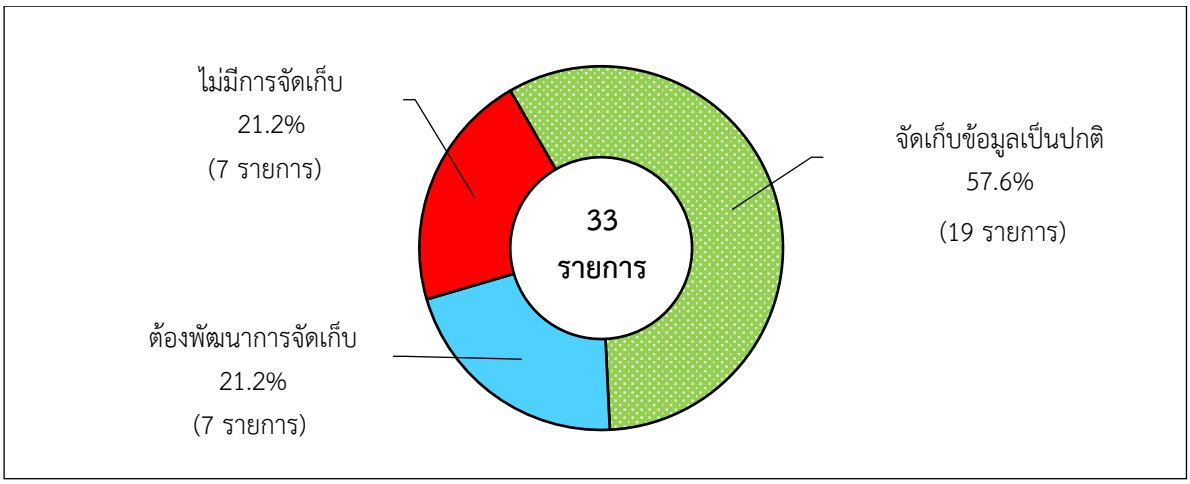

4.2 ประเด็นการพัฒนาที่ 2 พัฒนาขีดความสามารถในการแข่งขันทางการค้า การลงทุน การค้าชายแดน การท่องเที่ยว และการบริการ มีบัญชีสถิติทางการทั้งหมด 23 รายการ ซึ่งแบ่งสถานะบัญชีสถิติทางการตามผังสถิติทางการ ได้ดังนี้

- บัญชีสถิติทางการที่มีการจัดเก็บข้อมูลเป็นปกติ 11 รายการ คิดเป็นร้อยละ 47.8
- บัญชีสถิติทางการที่ต้องพัฒนาการจัดเก็บ 12 รายการ คิดเป็นร้อยละ 52.2

ภาพ 21 : สรุปสถานะบัญชีสถิติทางการของประเด็นการพัฒนาที่ 2 พัฒนาขีดความสามารถในการแข่งขันทางการค้า การลงทุน การค้าชายแดน การท่องเที่ยว และการบริการ

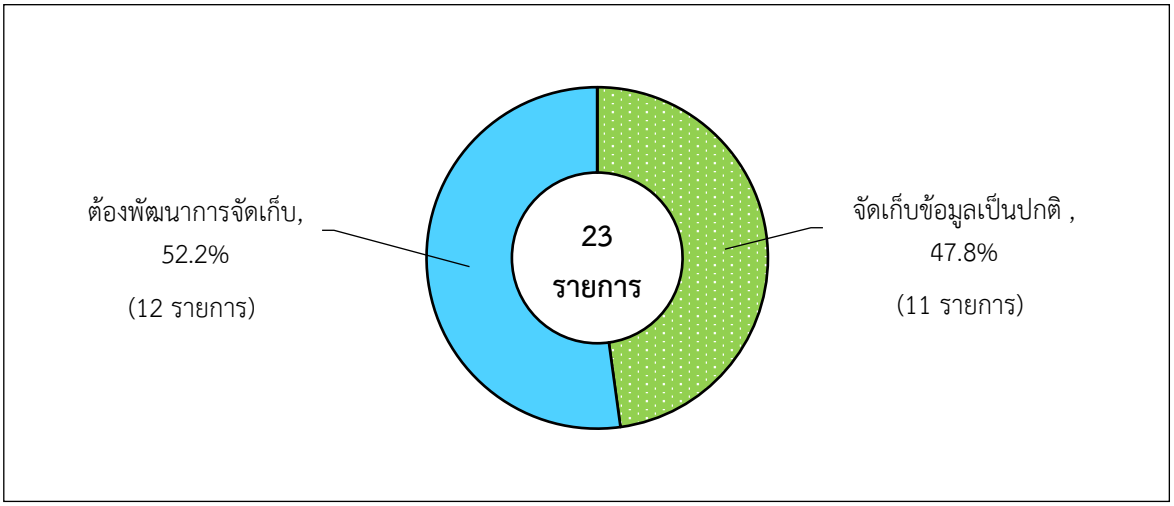

4.2.1 ประเด็นการพัฒนาที่ 2 : ประเด็นย่อยที่ 1 การบริการและการท่องเที่ยวจังหวัดหนองคาย มีบัญชีสถิติทางการทั้งหมด 17 รายการ ซึ่งแบ่งสถานะบัญชีสถิติทางการตามผังสถิติทางการ ได้ดังนี้

- บัญชีสถิติทางการที่มีการจัดเก็บข้อมูลเป็นปกติ 10 รายการ คิดเป็นร้อยละ 58.8
- บัญชีสถิติทางการที่ต้องพัฒนาการจัดเก็บ 7 รายการ คิดเป็นร้อยละ 41.2

ภาพ 22 : สรุปสถานะบัญชีสถิติทางการของประเด็นการพัฒนาที่ 2 ประเด็นย่อย : การบริการและการท่องเที่ยวจังหวัดหนองคาย

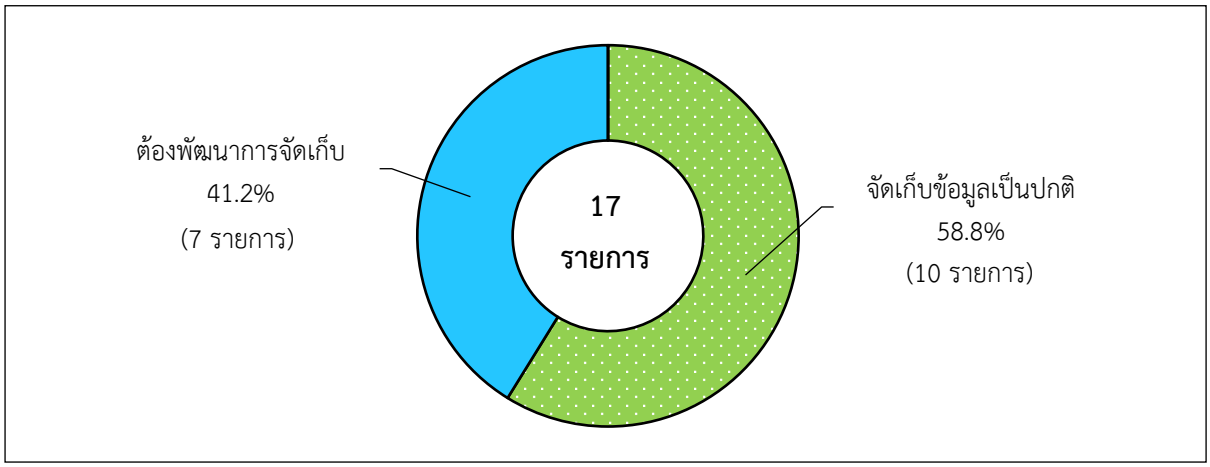

4.2.2 ประเด็นการพัฒนาที่ 2 ประเด็นย่อยที่ 2 การค้า การส่งออก และการลงทุนจังหวัดหนองคาย มีบัญชีสถิติทางการทั้งหมด 6 รายการ ซึ่งแบ่งสถานะบัญชีสถิติทางการตามผังสถิติทางการ ได้ดังนี้

- บัญชีสถิติทางการที่มีการจัดเก็บข้อมูลเป็นปกติ 1 รายการ คิดเป็นร้อยละ 16.7
- บัญชีสถิติทางการที่ต้องพัฒนาการจัดเก็บ 5 รายการ คิดเป็นร้อยละ 83.3

ภาพ 23 : สรุปสถานะบัญชีสถิติทางการของประเด็นการพัฒนาที่ 2 ประเด็นย่อยที่ 2 การค้า การส่งออก และการลงทุนจังหวัดหนองคาย

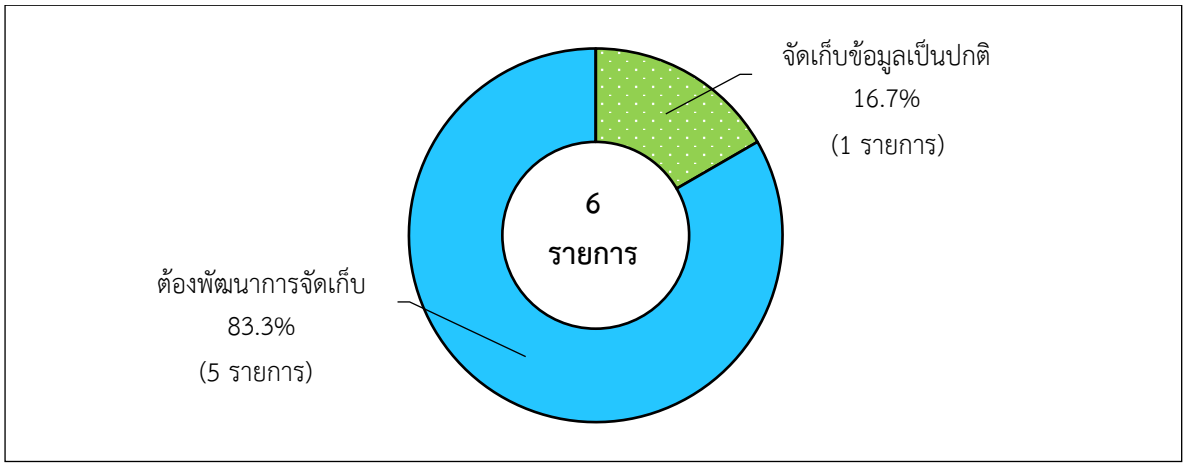

4.3 ประเด็นการพัฒนาที่ 3 การเสริมสร้างความมั่นคงของคน สังคม และสิ่งแวดล้อม มีบัญชีสถิติทางการทั้งหมด 23 รายการ ซึ่งแบ่งสถานะบัญชีสถิติทางการตามผังสถิติทางการ ได้ดังนี้

- บัญชีสถิติทางการที่มีการจัดเก็บข้อมูลเป็นปกติ 18 รายการ คิดเป็นร้อยละ 78.3
- บัญชีสถิติทางการที่ต้องพัฒนาการจัดเก็บ 4 รายการ คิดเป็นร้อยละ 17.4
- บัญชีสถิติทางการที่ยังไม่มีการจัดเก็บ 1 รายการ คิดเป็นร้อยละ 4.3

ภาพ 24 : สรุปสถานะบัญชีสถิติทางการของประเด็นการพัฒนาที่ 3 การเสริมสร้างความมั่นคงของคน สังคม และสิ่งแวดล้อม

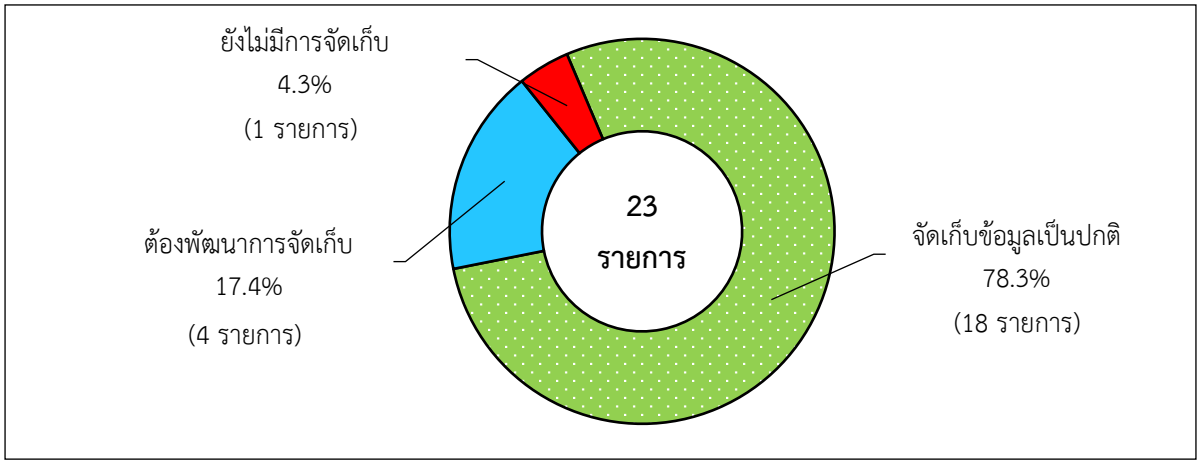

4.4 ประเด็นการพัฒนาที่ 4 การพัฒนาระบบบริหารจัดการภาครัฐ มีบัญชีสถิติทางการทั้งหมด 8 รายการ แบ่งสถานะบัญชีสถิติทางการตามผังสถิติทางการ ได้ดังนี้

- บัญชีสถิติทางการที่มีการจัดเก็บข้อมูลเป็นปกติ 5 รายการ คิดเป็นร้อยละ 62.5
- บัญชีสถิติทางการที่ต้องพัฒนาการจัดเก็บ 3 รายการ คิดเป็นร้อยละ 37.5

ภาพ 25 : สรุปสถานะบัญชีสถิติทางการข้อมูลของประเด็นการพัฒนาที่ 4 การพัฒนาระบบบริหารจัดการภาครัฐ

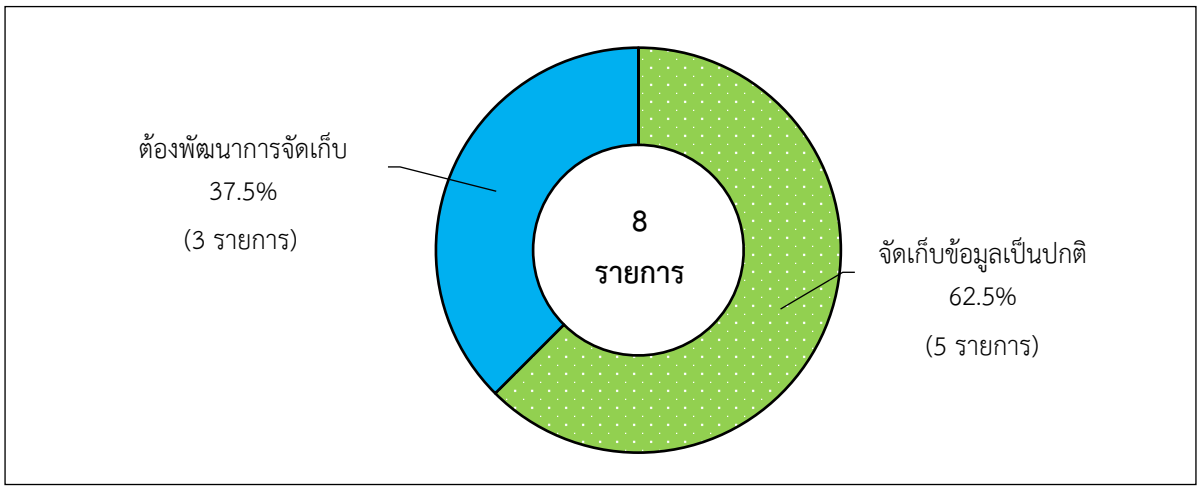

บทที่ 5

ข้อเสนอแนะการพัฒนาการรวบรวมข้อมูลและแผนปฏิบัติการพัฒนาสถิติทางการ

5.1 ข้อเสนอแนะการพัฒนาการรวบรวมข้อมูล

คณะกรรมการสถิติจังหวัดหนองคาย ให้ข้อคิดเห็นและเสนอแนะ แนวทางการพัฒนาการจัดเก็บข้อมูลสถิติทางการ ในระยะยาว 5 ปีข้างหน้า ดังนี้

1) จากการที่สำนักงานสถิติแห่งชาติและสำนักงานคณะกรรมการพัฒนาระบบราชการ (ก.พ.ร.) ให้การสนับสนุนการจัดทำบัญชีข้อมูลหน่วยงานให้สอดคล้องตามมาตรฐานที่กำหนด โดยเริ่มจากการกำหนดประเด็น Pain Point หรือประเด็นที่ต้องการพัฒนาในพื้นที่ และมีการจัดทำรายการที่สนับสนุน จัดเก็บรวบรวมข้อมูลตาม Template และนำขึ้นระบบบัญชีข้อมูลจังหวัดเพื่อเผยแพร่จัดทำสารสนเทศนำเสนอข้อมูลและนำไปใช้ประโยชน์ ทำให้จังหวัดมีฐานข้อมูลกลางที่พร้อมใช้งาน มีการแลกเปลี่ยน เชื่อมโยงข้อมูลจากหน่วยงานที่รับผิดชอบโดยตรง ทำให้ข้อมูลทันสมัย หน่วยงานสามารถจัดการข้อมูลได้ทันที และจากการมีแผนพัฒนาสถิติระดับจังหวัด พ.ศ. 2566 - 2570 ที่สอดคล้องกับแผนพัฒนาจังหวัด พ.ศ. 2566 – 2570 ทำให้มีข้อมูลสถิติที่มีความสำคัญและจำเป็น ในการจัดทำแผนยุทธศาสตร์การพัฒนาจังหวัด และการวิเคราะห์ประเมินสถานการณ์ของการพัฒนาในพื้นที่ด้านต่าง ๆ เพื่อขับเคลื่อนแผนงาน

2) การมีข้อมูลสถิติที่ถูกต้อง สมบูรณ์ จะทำให้นำไปใช้ประโยชน์ได้อย่างมีประสิทธิภาพ จากสถานการณ์สถิติทางการข้อมูลตามแผนฉบับปัจจุบัน พบว่า ยังมีข้อมูลมากกว่าครึ่งหนึ่งที่จำเป็นต้องพัฒนาการจัดเก็บ เพื่อให้นำไปใช้ประโยชน์หรือเผยแพร่ได้ ทั้งนี้เนื่องจากข้อมูลขาดการจัดเก็บที่ต่อเนื่องหรืออยู่ในรูปแบบที่ไม่พร้อมใช้งาน และข้อมูลบางรายการกระจายอยู่หลายหน่วยงาน ซึ่งไม่มีหน่วยงานหลักที่รวบรวมในภาพรวมของจังหวัด รวมทั้งจัดทำข้อมูลให้อยู่ในรูปแบบดิจิทัล ที่สามารถนำไปใช้วิเคราะห์เปรียบเทียบได้สะดวก เช่น *.xls , *.xlsx , *.csv หรือ *.dbf เป็นต้น และมีรูปแบบการนำเสนอที่แตกต่างกัน ซึ่งเป็นอุปสรรคต่อการเชื่อมโยงข้อมูลเพื่อนำมาวิเคราะห์ร่วมกัน

3) ข้อมูลส่วนใหญ่ที่หน่วยงานในจังหวัดใช้อยู่จะมีเจ้าของข้อมูล (Data owner) เป็นหน่วยงานส่วนกลางที่เป็นผู้อนุมัติ/รับรองให้ใช้/เผยแพร่ได้ โดยหน่วยงานระดับพื้นที่ทำหน้าที่จัดเก็บรวบรวมข้อมูลสำหรับข้อมูลที่จัดเก็บและใช้เฉพาะในจังหวัดที่หน่วยงานส่วนภูมิภาคเป็นเจ้าของ (Data owner) มีน้อย

4) ข้อมูลในจังหวัดที่สามารถนำเสนอในระดับพื้นที่ย่อยได้ มีน้อย เช่น ระดับอำเภอ ตำบล หมู่บ้าน ทั้งนี้ ข้อมูลที่จะสามารถนำมาบริหารจัดการ/แก้ปัญหาในพื้นที่ได้ชัดเจนมีประสิทธิภาพดี อย่างน้อยต้องลงในระดับอำเภอได้ และต้องมีความครบถ้วน

5) บุคลากรหน่วยงานในจังหวัดที่ทำหน้าที่ปฏิบัติงานด้านข้อมูลสถิติไม่ได้แยกชัดเจนและมีการปรับเปลี่ยนผู้รับผิดชอบบ่อย ทำให้การดำเนินการด้านข้อมูลของหน่วยงานไม่ต่อเนื่อง และควรได้รับการพัฒนาทักษะทั้งในด้านการจัดเก็บ รวบรวม บริหารจัดการและวิเคราะห์ใช้ประโยชน์ข้อมูล ตลอดจนการนำเทคโนโลยีมาใช้เพื่อเพิ่มประสิทธิภาพในการปฏิบัติงาน

6) ยังขาดแคลนงบประมาณสนับสนุนในการจัดเก็บ จัดทำ และบริหารจัดการข้อมูลในระดับพื้นที่ที่เพียงพอ

5.2 แผนปฏิบัติการพัฒนาสถิติทางการ

ตาราง 17 แผนปฏิบัติงานโครงการพัฒนาข้อมูลและสารสนเทศระดับพื้นที่ 76 จังหวัด ประจำปีงบประมาณ พ.ศ. 2565 จังหวัดหนองคาย

กิจกรรม	พ.ศ. 2564			พ.ศ. 2565									ผู้ดำเนินการ
	ต.ค.	พ.ย.	ธ.ค.	ม.ค.	ก.พ.	มี.ค.	เม.ย.	พ.ค.	มิ.ย.	ก.ค.	ส.ค.	ก.ย.	
1 **ปรับปรุงข้อมูลสถิติชุดต่าง ๆ ภายใต้โครงการพัฒนาข้อมูลและสารสนเทศระดับพื้นที่** เช่น ชุดข้อมูลพื้นฐาน, ชุดข้อมูลกลาง, Data Set, ชุดข้อมูลตามยุทธศาสตร์จังหวัดฯ	→	→	→										สนง.สถิติจังหวัด
2 **ศึกษาโครงร่างแผนพัฒนาสถิติจังหวัด พ.ศ. 2566 - 2570 (ฉบับใหม่)**			→	→									สนง.สถิติจังหวัด
3 **ศึกษาวิเคราะห์ นโยบายและยุทธศาตร์ที่เกี่ยวข้องกับการพัฒนาในระดับจังหวัด (แผนพัฒนาจังหวัด, แผนกลุ่มจังหวัด และแผนภาค พ.ศ. 2566 - 2570)**			→	→									สนง.สถิติจังหวัด
4 **จัดทำ (ร่าง) แผนพัฒนาสถิติจังหวัด พ.ศ. 2566 - 2570 (ฉบับใหม่)**				→	→								สนง.สถิติจังหวัด
5 **จัดทำ GDC / ประเด็นสำคัญ Pain Point ของจังหวัดตาม Template 3**				→	→								สนง.สถิติจังหวัด
6 **ประชุมหารือร่วมกับสำนักงานจังหวัด และหน่วยงานที่เกี่ยวข้อง (ระดับผู้ปฏิบัติ) เพื่อปรับปรุง (ร่าง) แผนพัฒนาสถิติฯ และนำเข้าข้อมูลในระบบ GDC**				→	→								สนง.สถิติจังหวัด

กิจกรรม	พ.ศ. 2564			พ.ศ. 2565									ผู้ดำเนินการ
	ต.ค.	พ.ย.	ธ.ค.	ม.ค.	ก.พ.	มี.ค.	เม.ย.	พ.ค.	มิ.ย.	ก.ค.	ส.ค.	ก.ย.	
7 **จัดประชุมคณะกรรมการสถิติระดับจังหวัด ครั้งที่ 1**						→							คณะกรรมการสถิติจังหวัด
7.1 นำเสนอประเด็นสำคัญ (Pain Point) พร้อมคำอธิบายข้อมูลหรือเมทาดาตา (Metadata) ของชุดข้อมูล (Template2) และแบบฟอร์มคำอธิบายข้อมูลของทรัพยากร (Resource Metadata) ที่สอดคล้องตามมาตรฐานที่ สพร. กำหนด (Template 3) และระบบ GDC													*ไม่เกินสัปดาห์แรกของเดือน มี.ค.65
7.2 นำเสนอ (ร่าง) แผนพัฒนาสถิติจังหวัด พ.ศ. 2566 - 2570 (ฉบับใหม่)													
8 **สรุปรายงานการประชุมคณะกรรมการสถิติฯ และผลการดำเนินงานรอบครึ่งปีแรก**						→							สนง.สถิติจังหวัด
9 **นำชุดข้อมูลขึ้นระบบบัญชีข้อมูลภาครัฐระดับพื้นที่ https://nongkhai.gdcatalog.go.th/**				→	→	→	→						สนง.สถิติจังหวัด
10 **ออกแบบ Visualization Dashboard (Interactive Dashboard) และรวบรวมข้อมูล**						→	→	→					สนง.สถิติจังหวัด
11 **จัดทำ Visualization Dashboard (Interactive Dashboard) เพื่อวิเคราะห์สถานการณ์ของจังหวัด**								→	→				สนง.สถิติจังหวัด

กิจกรรม	พ.ศ. 2564			พ.ศ. 2565									ผู้ดำเนินการ
	ต.ค.	พ.ย.	ธ.ค.	ม.ค.	ก.พ.	มี.ค.	เม.ย.	พ.ค.	มิ.ย.	ก.ค.	ส.ค.	ก.ย.	
12 **จัดทำ (ร่าง) แผนพัฒนาสถิติระดับจังหวัด พ.ศ. 2566-2570 ฉบับสมบูรณ์**						→	→	→	→	→			สนง.สถิติจังหวัด
- บทที่ 1 บทนำ													
- บทที่ 2 นโยบายและยุทธศาสตร์ที่เกี่ยวข้องกับการพัฒนาในระดับจังหวัด													
- บทที่ 3 รายการข้อมูลสถิติทางการที่เกี่ยวข้องกับการพัฒนาในระดับจังหวัด													
- บทที่ 4 สถานการณ์สถิติทางการ													
- บทที่ 5 ข้อเสนอแนะการพัฒนาการรวบรวมข้อมูลและแผนปฏิบัติการพัฒนาสถิติทางการ													
13 **จัดประชุมคณะกรรมการสถิติระดับจังหวัด ครั้งที่ 2**											→		คณะกรรมการสถิติจังหวัด
นำเสนอบทวิเคราะห์สถานการณ์ของจังหวัด ในรูปแบบ Visualization Dashboard (Interactive Dashboard) และแผนพัฒนาสถิติระดับพื้นที่จังหวัดหนองคาย พ.ศ. 2566 - 2570													
14 **สำนักงานสถิติจังหวัดหนองคาย ลงทะเบียนชุดข้อมูลที่เป็นหมวดหมู่สาธารณะ และจังหวัดเป็น Data Owner**													
15 **สรุปรายงานการประชุมคณะกรรมการสถิติฯ และผลการดำเนินงานรอบปี**												→	สนง.สถิติจังหวัด

ตาราง 18 แผนการขับเคลื่อนข้อมูลและสารสนเทศระดับพื้นที่ 76 จังหวัด ในระยะยาว 5 ปีข้างหน้า จังหวัดหนองคาย

กิจกรรม	พ.ศ. 2566				พ.ศ. 2567				พ.ศ. 2568				พ.ศ. 2569				พ.ศ. 2570				ผู้ดำเนินการ
	Q1	Q2	Q3	Q4	Q1	Q2	Q3	Q4	Q1	Q2	Q3	Q4	Q1	Q2	Q3	Q4	Q1	Q2	Q3	Q4	
1 ปรับปรุงข้อมูลสถิติชุดต่าง ๆ และพัฒนาสารสนเทศในระดับพื้นที่ ตามประเด็นการพัฒนาจังหวัด หรือประเด็นสำคัญอื่น ๆ			✓				✓				✓				✓				✓		สนง.สถิติจังหวัด
2 ทบทวนแผนพัฒนาสถิติจังหวัด พ.ศ.2566-2570 (ในรอบปี)	✓	✓			✓	✓			✓	✓			✓	✓			✓	✓			สนง.สถิติจังหวัด
3 จัดประชุมคณะกรรมการสถิติจังหวัด ครั้งที่ 1		✓				✓				✓				✓				✓			สนง.สถิติจังหวัด
4 นำขึ้น/ปรับปรุงชุดข้อมูลในระบบบัญชีข้อมูลจังหวัดหนองคาย https://nongkhai.gdcatalog.go.th/			✓	✓			✓	✓			✓	✓			✓	✓			✓	✓	สนง.สถิติจังหวัดและหน่วยงานที่เกี่ยวข้อง
5 วิเคราะห์จัดทำสารสนเทศในรูปแบบ Visualization Dashboard ตามประเด็นการพัฒนาจังหวัด		✓				✓				✓				✓				✓			สนง.สถิติจังหวัด
6 จัดประชุมคณะกรรมการสถิติจังหวัด ครั้งที่ 2 นำเสนอ/พิจารณา Visualization Dashboard (Interactive Dashboard)				✓			✓				✓				✓				✓		สนง.สถิติจังหวัด
7 ลงทะเบียนชุดข้อมูลที่เป็นหมวดหมู่สาธารณะและจังหวัดเป็น Data Owner				✓			✓				✓				✓				✓		สนง.สถิติจังหวัด

หมายเหตุ : Q1 คือ ไตรมาสที่ 1 (1 ต.ค.-31 ธ.ค.), Q2 คือ ไตรมาสที่ 2 (1 ม.ค.-31 มี.ค.), Q3 คือ ไตรมาสที่ 3 (1 เม.ย.-30 มิ.ย.) และ Q4 คือ ไตรมาสที่ 4 (1 ก.ค.-30 ก.ย.)

ภาคผนวก

ภาคผนวก ก

การวิเคราะห์ประเด็นการพัฒนาจังหวัด
ภายใต้แผนพัฒนาจังหวัดที่เป็นปัจจุบันที่สอดคล้องกับ
นโยบายและยุทธศาสตร์ต่าง ๆ ที่เกี่ยวข้องกับการพัฒนาในระดับจังหวัด

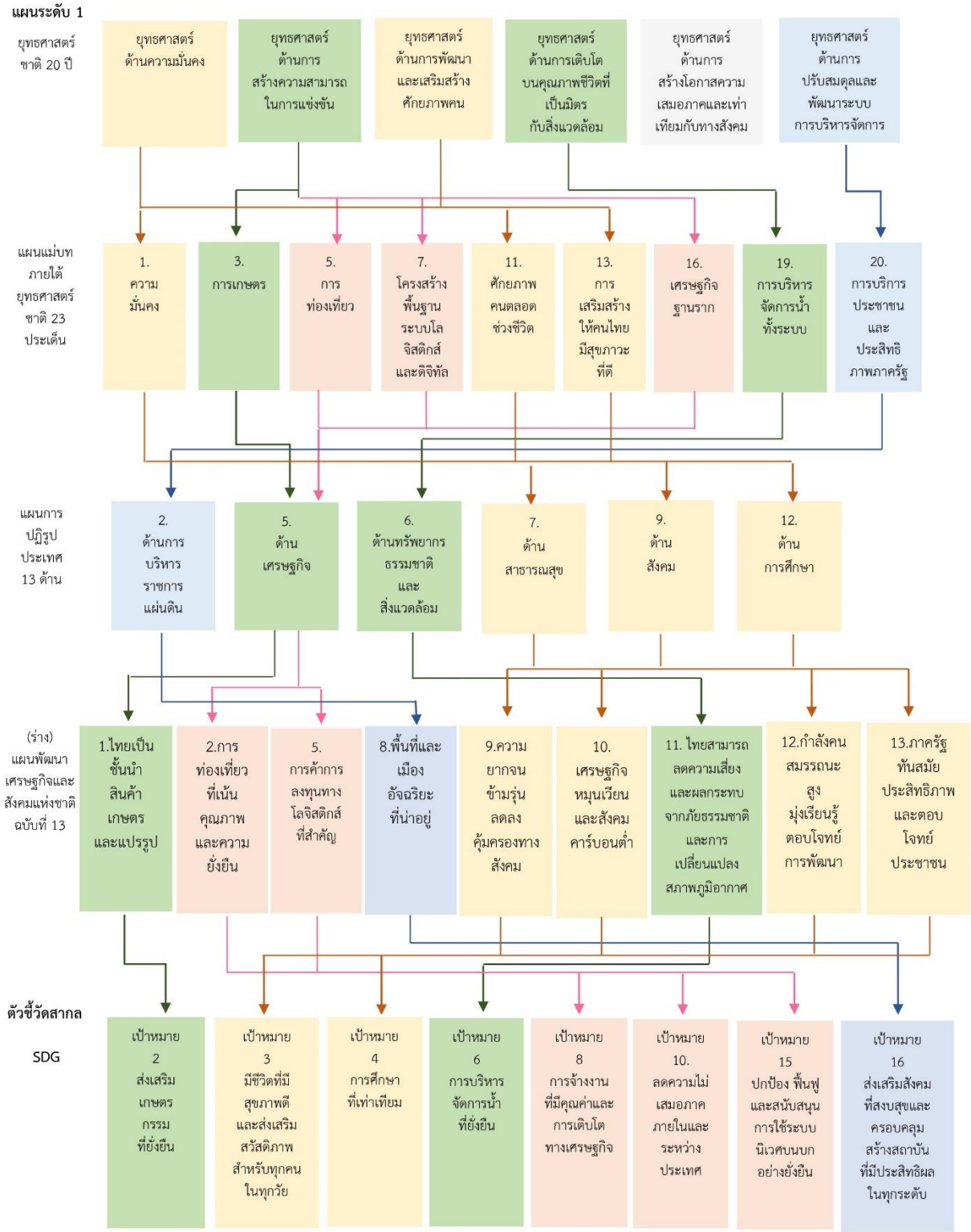

ภาพ ก1 การวิเคราะห์ประเด็นการพัฒนาจังหวัด ภายใต้แผนพัฒนาจังหวัดที่เป็นปัจจุบันที่สอดคล้องกับนโยบายและยุทธศาสตร์ต่าง ๆ ที่เกี่ยวข้องกับการพัฒนาในระดับจังหวัด

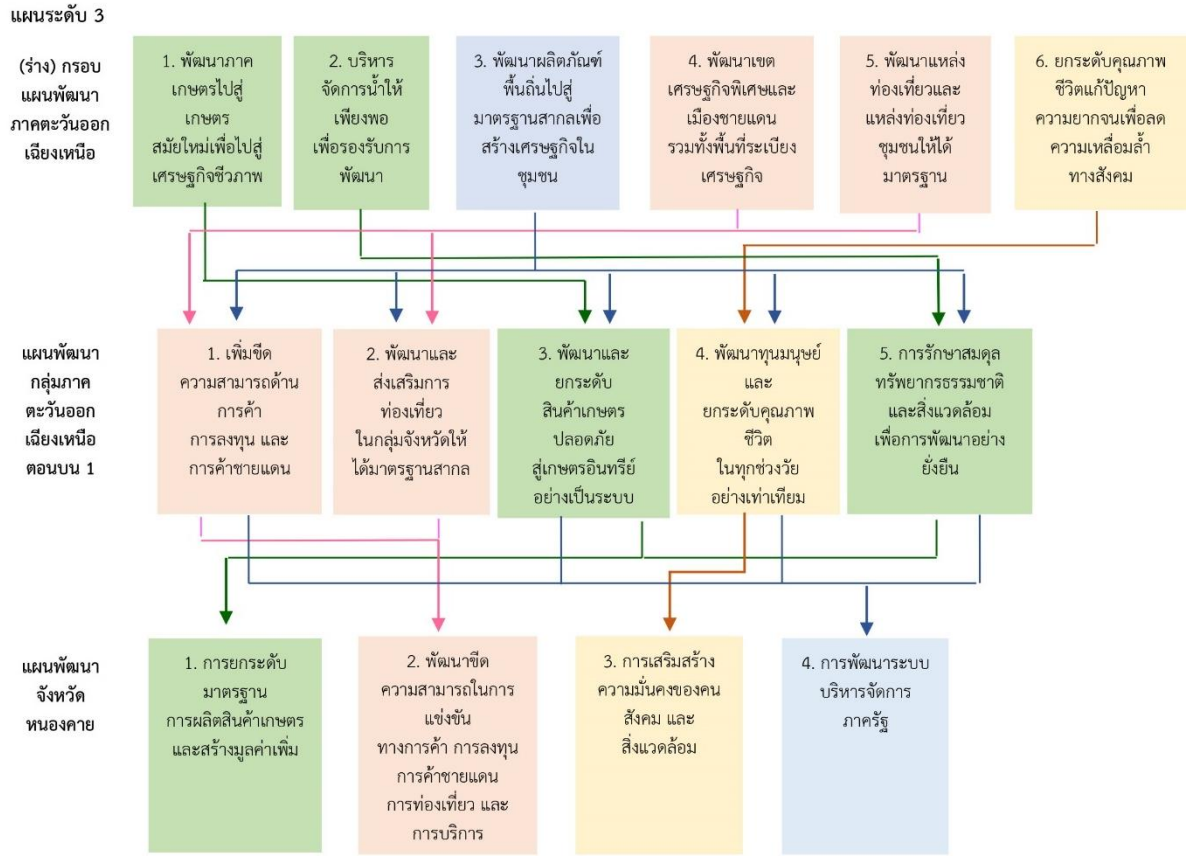

ภาพ ก1 การวิเคราะห์ประเด็นการพัฒนาจังหวัด ภายใต้แผนพัฒนาจังหวัดที่เป็นปัจจุบันที่สอดคล้องกับนโยบายและยุทธศาสตร์ต่าง ๆ ที่เกี่ยวข้องกับการพัฒนาในระดับจังหวัด (ต่อ)

ภาคผนวก ข

ตัวชี้วัดการพัฒนาจังหวัด

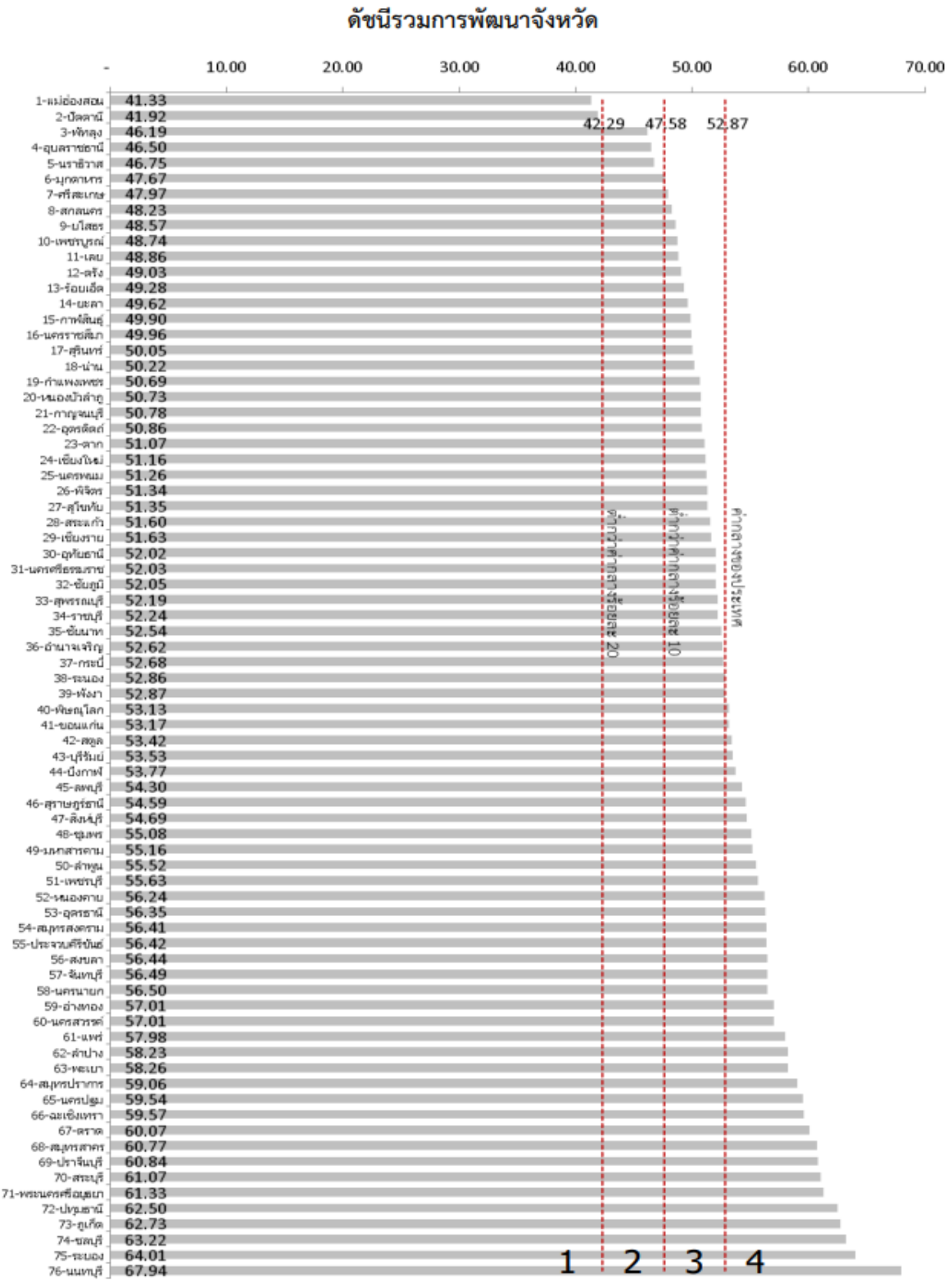

ภาพ ก2 ดัชนีรวมการพัฒนาจังหวัด

ที่มา : ตัวชี้วัดการพัฒนาระดับจังหวัดและกลุ่มจังหวัด เดือนกรกฎาคม ปี 2564 ของสำนักงานสภาพัฒนาการเศรษฐกิจและสังคมแห่งชาติ

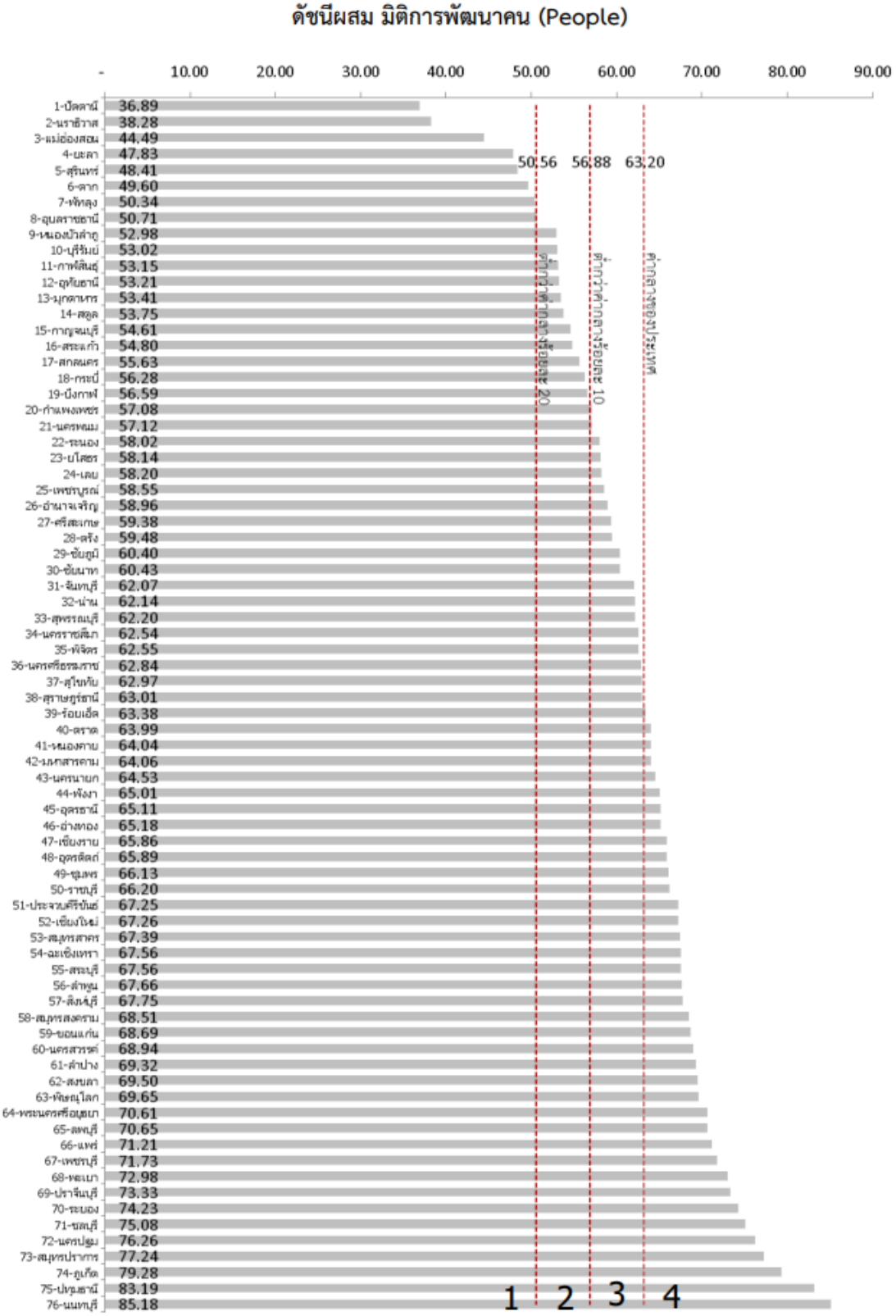

ภาพ ก3 ดัชนีผสม มิติการพัฒนาคน (People)

ที่มา : ตัวชี้วัดการพัฒนาระดับจังหวัดและกลุ่มจังหวัด เดือนกรกฎาคม ปี 2564 ของสำนักงานสภาพัฒนาการเศรษฐกิจและสังคมแห่งชาติ

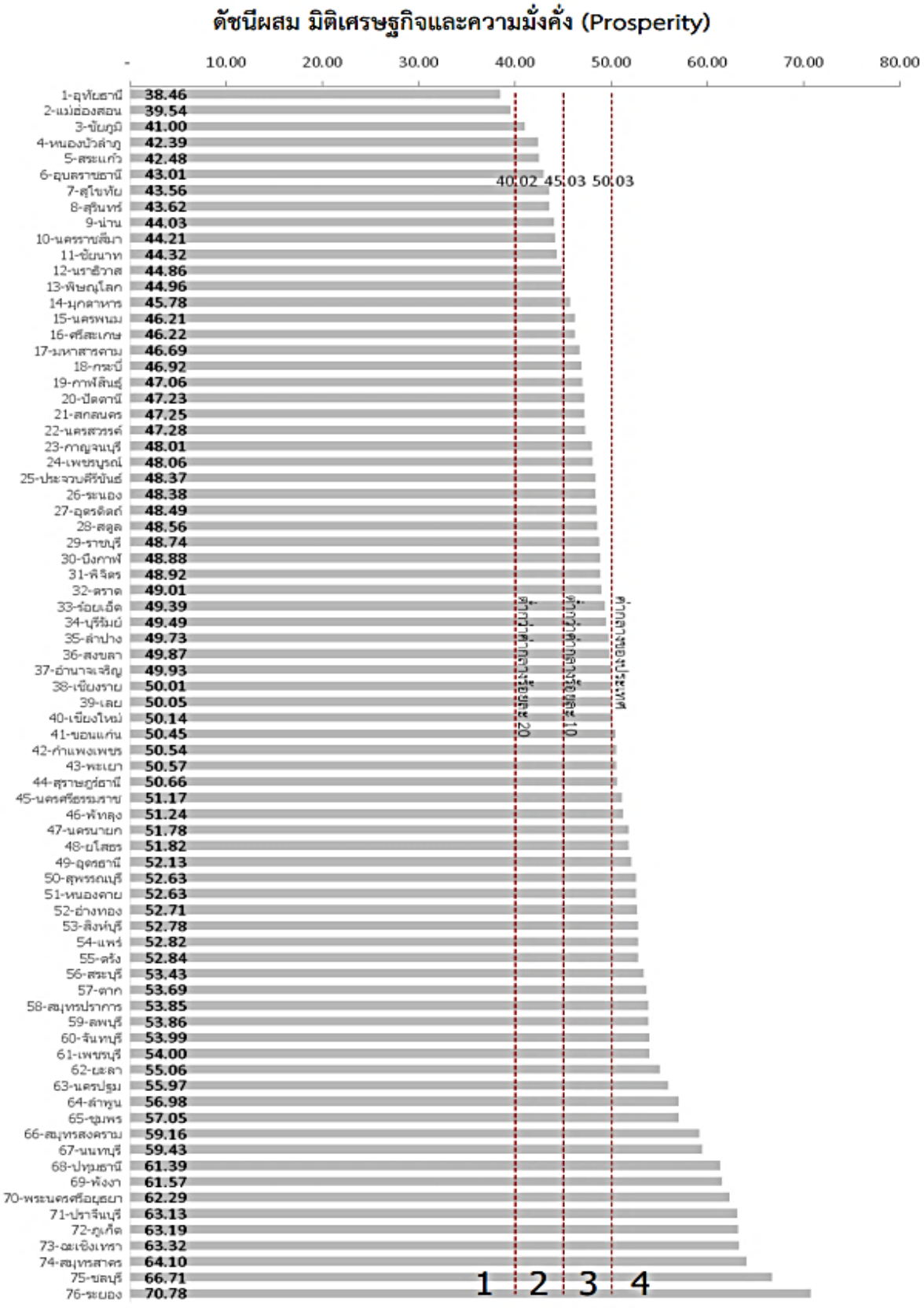

ภาพ ก4 ดัชนีผสม มิติเศรษฐกิจและความมั่งคั่ง (Properity)

ที่มา : ตัวชี้วัดการพัฒนาระดับจังหวัดและกลุ่มจังหวัด เดือนกรกฎาคม ปี 2564 ของสำนักงานสภาพัฒนาการเศรษฐกิจและสังคมแห่งชาติ

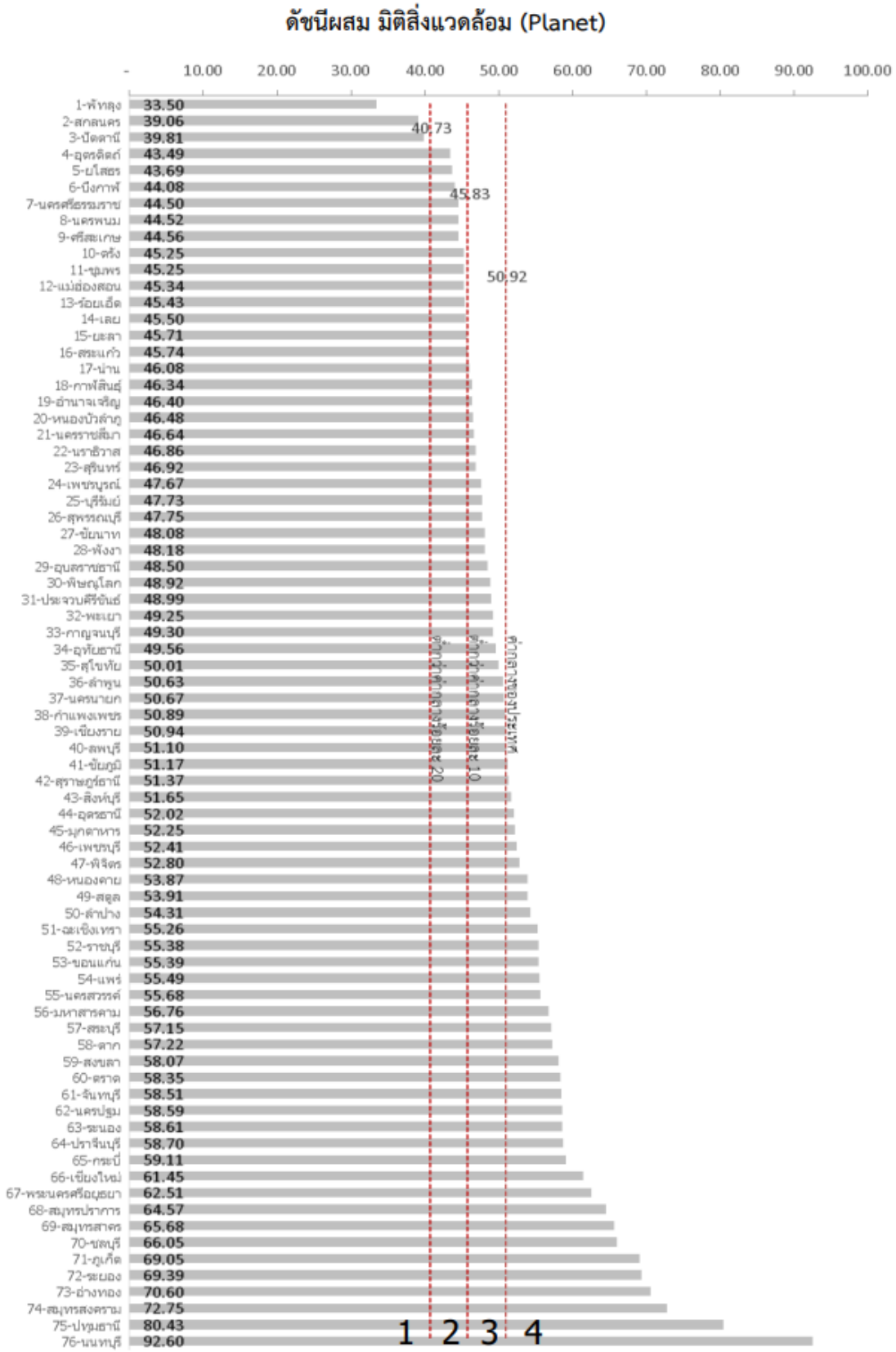

ภาพ ก5 ดัชนีผสม มิติสิ่งแวดล้อม (Planet)

ที่มา : ตัวชี้วัดการพัฒนาระดับจังหวัดและกลุ่มจังหวัด เดือนกรกฎาคม ปี 2564 ของสำนักงานสภาพัฒนาการเศรษฐกิจและสังคมแห่งชาติ

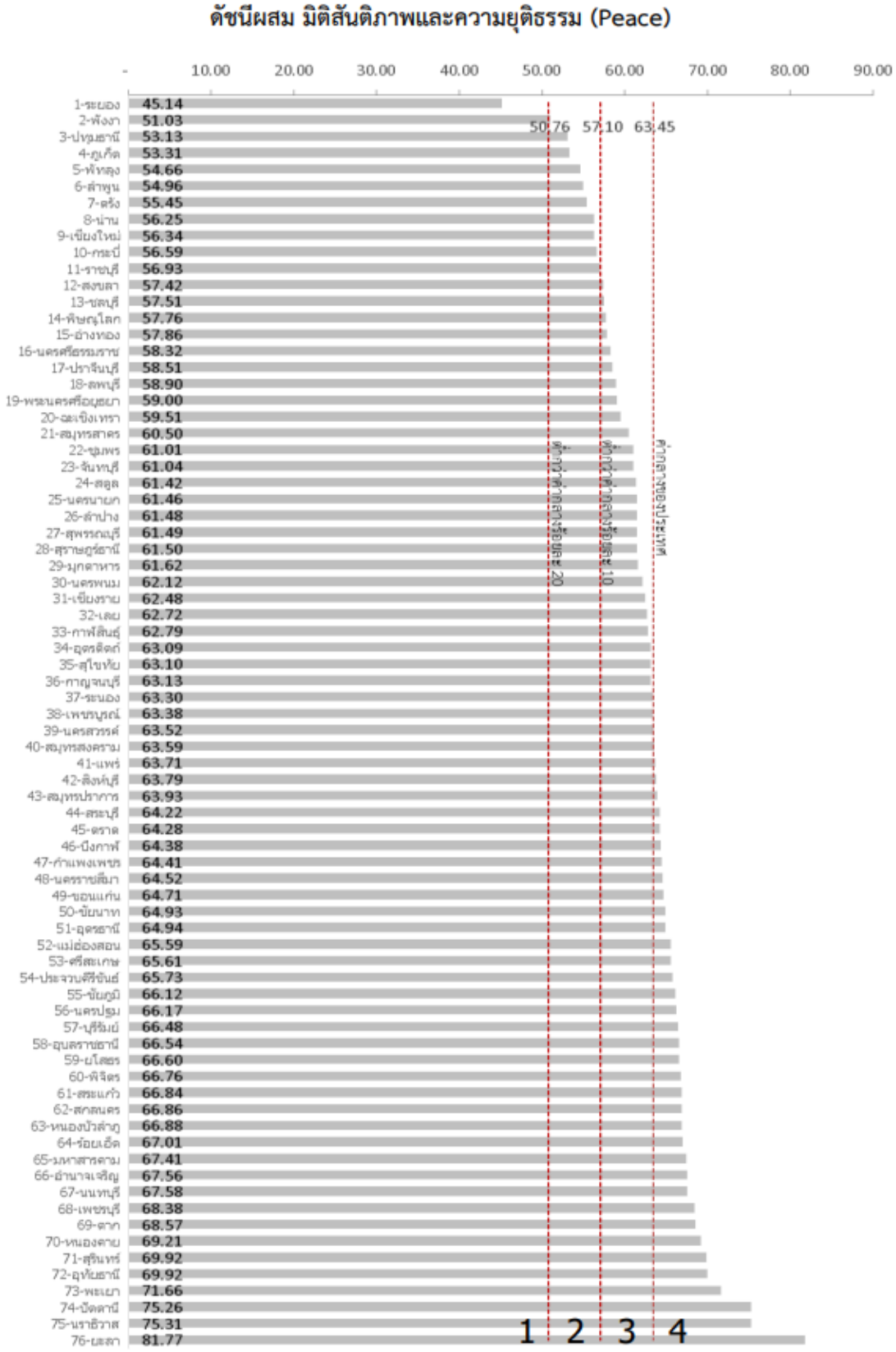

ภาพ ก6 ดัชนีผสม มิติสันติภาพและยุติธรรม (Peace)

ที่มา : ตัวชี้วัดการพัฒนาระดับจังหวัดและกลุ่มจังหวัด เดือนกรกฎาคม ปี 2564 ของสำนักงานสภาพัฒนาการเศรษฐกิจและสังคมแห่งชาติ

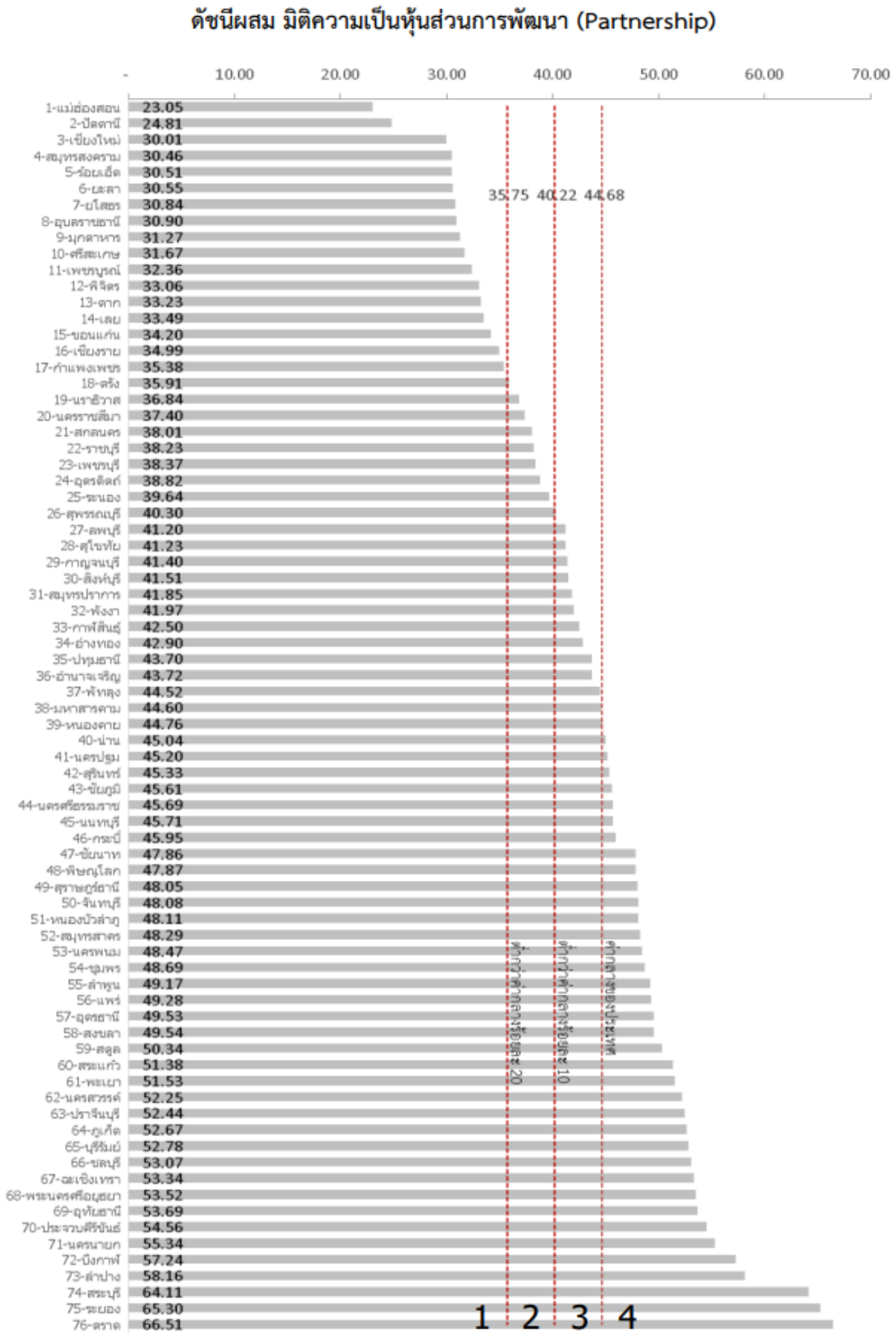

ภาพ ก7 ดัชนีผสม มิติความเป็นหุ้นส่วนการพัฒนา (Partnership)

ที่มา : ตัวชี้วัดการพัฒนาระดับจังหวัดและกลุ่มจังหวัด เดือนกรกฎาคม ปี 2564 ของสำนักงานสภาพัฒนาการเศรษฐกิจและสังคมแห่งชาติ

ดัชนีการพัฒนาระดับจังหวัดหนองคาย

จังหวัดหนองคาย

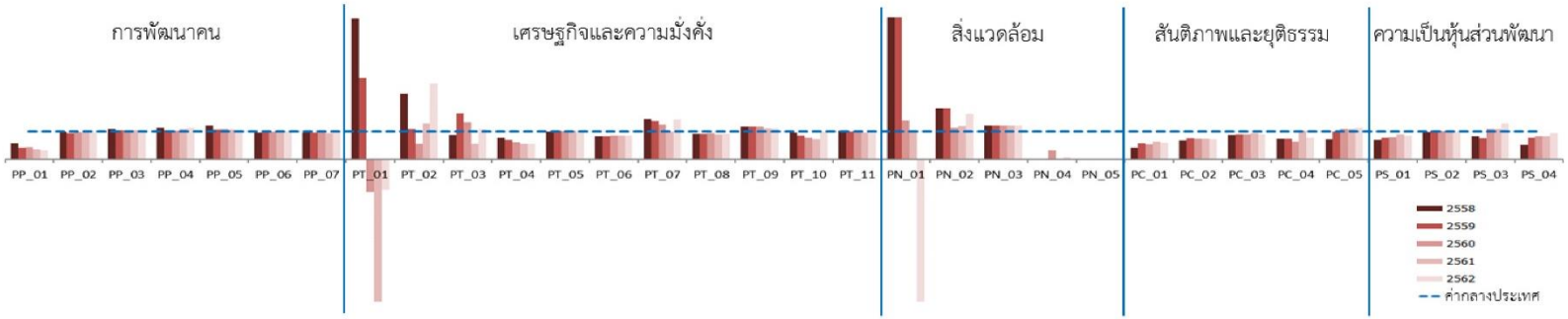

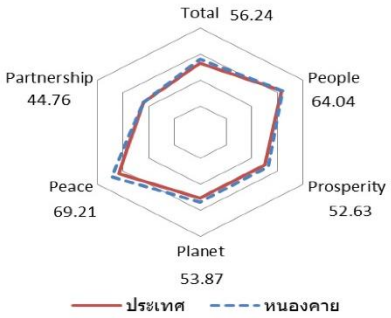

มิติการพัฒนา	ค่ากลางของประเทศ					หนองคาย				
	2558	2559	2560	2561	2562	2558	2559	2560	2561	2562
ภาพรวม	50.35	51.00	51.91	50.86	52.87	49.28	48.42	52.54	51.64	56.24
ด้านการพัฒนาคน (People)	59.45	58.86	58.50	59.89	63.20	58.93	58.50	58.88	59.06	64.04
ด้านเศรษฐกิจและความมั่งคั่ง (Prosperity)	48.84	49.11	47.99	50.06	50.03	51.59	49.99	49.04	51.49	52.63
ด้านสิ่งแวดล้อม (Planet)	49.27	50.54	51.38	51.60	50.92	54.98	55.17	54.30	53.02	53.87
ด้านสันติภาพและยุติธรรม (Peace)	63.99	62.21	62.72	62.02	63.45	73.43	69.36	69.65	66.73	69.21
ด้านความเป็นหุ้นส่วนพัฒนา (Partnership)	38.33	40.25	39.84	38.69	44.68	23.69	23.79	36.67	34.13	44.76

หมายเหตุ: * ตัวชี้วัดที่มีการผกผันข้อมูล
** ตัวชี้วัดที่มีการเก็บข้อมูลเพียงปี 2558 และ 2560
*** ตัวชี้วัดที่มีการเก็บข้อมูลล่าสุดปี 2560
**** ตัวชี้วัดที่มีการเก็บข้อมูลล่าสุดปี 2561
***** ตัวชี้วัดที่เป็นข้อมูลปีเว้นปี มีข้อมูลปี 2558 2560 2562

ภาพ ก8 ดัชนีการพัฒนาระดับจังหวัดหนองคาย

ที่มา : ตัวชี้วัดการพัฒนาระดับจังหวัดและกลุ่มจังหวัด เดือนกรกฎาคม ปี 2564 ของสำนักงานสภาพัฒนาการเศรษฐกิจและสังคมแห่งชาติ

ตาราง 16 ค่าตัวชี้วัดการพัฒนาระดับจังหวัดหนองคาย

ตัวชี้วัด	ค่ากลางประเทศ					หนองคาย				
	2558	2559	2560	2561	2562	2558	2559	2560	2561	2562
ด้านการพัฒนาคน (People)										
PP_01 ร้อยละของประชากรที่อยู่ใต้เส้นความยากจน (ร้อยละ)*' *****	7.49	9.22	8.32	11.38	6.14	4.26	3.77	3.55	4.11	1.93
PP_02 ร้อยละของทารกแรกเกิดที่มีน้ำหนักต่ำกว่าเกณฑ์ (ร้อยละทารกเกิดมีชีพ)*' ***	9.49	9.85	9.95	10.19	10.47	9.24	9.09	9.61	9.68	9.87
PP_03 ร้อยละของประชากรที่เจ็บป่วยที่เป็นผู้ป่วยใน (ร้อยละ)*' ****	10.60	10.88	10.63	11.21	11.23	11.34	11.34	11.13	11.62	11.52
PP_04 อัตราส่วนประชากรต่อแพทย์ (คน/แพทย์)*	2,832	2,991	2,676	2,549	2,274	3,168	3,108	2,720	2,737	2,549
PP_05 อัตราการเข้าเรียนรวมระดับมัธยมศึกษาตอนปลายและอาชีวศึกษา (ร้อยละ)	72.87	75.06	74.47	76.51	73.70	87.17	80.14	79.64	80.45	76.52
PP_06 จำนวนปีการศึกษาเฉลี่ยประชากรไทยอายุ 15-59 ปี (ปี)	8.66	8.85	8.93	9.07	9.15	8.11	8.60	8.83	8.77	9.15
PP_07 ค่าเฉลี่ยคะแนน o-net มัธยมศึกษาตอนปลาย (คะแนน)	33.67	33.31	31.89	33.60	35.29	31.85	31.13	30.12	31.21	34.52
ด้านเศรษฐกิจและความมั่งคั่ง (Prosperity)										
PT_01 อัตราการเปลี่ยนแปลงของรายได้เฉลี่ยของครัวเรือนในจังหวัด (ร้อยละ)	1.75	1.72	0.06	-0.00	-0.46	8.72	4.94	-0.07	-0.12	-1.41
PT_02 อัตราการเปลี่ยนแปลงของผลิตภัณฑ์มวลรวมจังหวัด (ร้อยละ)	1.89	3.00	3.90	4.14	0.68	4.39	3.26	2.17	5.31	1.83
PT_03 อัตราการว่างงาน (ร้อยละ)*	0.75	0.85	1.01	0.89	0.86	0.65	1.38	1.32	0.48	0.93
PT_04 อัตราส่วนหนี้เฉลี่ยต่อรายได้เฉลี่ยของครัวเรือน (เท่า)*' *****	6.67	7.10	7.61	7.46	6.92	5.08	4.83	4.65	4.18	3.79
PT_05 ผลิตภาพแรงงาน (บาท/คน)	106,508	110,285	115,616	117,916	121,328	105,181	111,970	115,391	119,401	115,388
PT_06 สัดส่วนปริมาณการใช้ไฟฟ้าภาคครัวเรือนต่อประชากร (kw-ชั่วโมง/คน)	463.91	495.57	493.27	506.11	548.49	383.96	404.10	413.59	423.38	461.08
PT_07 สัดส่วนปริมาณน้ำมันเชื้อเพลิงในภาคอุตสาหกรรมต่อ GPP ภาคอุตสาหกรรม (ลิตร/ล้านบาท)*	623.46	607.56	597.93	598.28	469.42	895.39	823.88	732.59	591.07	663.72
PT_08 ร้อยละผู้อยู่ในระบบประกันสังคมต่อกำลังแรงงาน (ร้อยละ)	18.76	19.74	20.80	23.26	24.93	17.06	18.00	19.03	20.47	22.27
PT_09 ร้อยละของครัวเรือนที่มีบ้านและที่ดินเป็นของตนเอง (ร้อยละ)****	81.42	82.21	81.28	83.11	82.47	94.69	94.95	93.27	92.03	91.32
PT_10 ร้อยละของหมู่บ้านที่ถนนสายหลักใช้การได้ตลอดปี (ร้อยละ)**	54.37	57.33	59.64	61.81	65.46	50.76	48.42	46.07	43.73	64.83
PT_11 สัมประสิทธิ์การกระจายรายได้*' *****	0.403	0.415	0.421	0.427	0.432	0.410	0.407	0.405	0.402	0.400
ด้านสิ่งแวดล้อม (Planet)										
PN_01 อัตราการเปลี่ยนแปลงของพื้นที่ป่าไม้ในจังหวัด (ร้อยละ)	0.01	0.03	0.12	0.42	0.10	3.30	2.22	0.16	0.41	-0.75
PN_02 สัดส่วนปริมาณขยะที่กำจัดถูกต้องต่อปริมาณขยะที่เกิดขึ้น (ร้อยละ)	20.06	20.30	29.46	22.46	18.80	36.03	36.68	32.93	26.45	30.20
PN_03 ร้อยละของครัวเรือนที่เข้าถึงน้ำประปา (ร้อยละ)****	15.87	16.15	16.44	16.53	16.81	19.06	19.27	19.55	19.77	20.02
PN_04 ร้อยละของประชากรที่ประสบอุทกภัย (ร้อยละ)*' ****	0.00	0.00	0.78	0.18	1.51	0.00	0.00	0.25	0.00	0.13
PN_05 ร้อยละของประชากรที่ประสบภัยแล้ง (ร้อยละ)*' ****	0.02	0.00	0.00	0.00	0.00	0.00	0.00	0.00	0.00	0.00
ด้านสันติภาพและยุติธรรม (Peace)										
PC_01 การแจ้งความคดีชีวิต ร่างกาย เพศ และคดีประทุษร้ายต่อทรัพย์ (ต่อแสนคน)*	88.04	113.49	105.28	95.67	80.86	36.18	64.38	56.91	59.95	47.86
PC_02 จำนวนของประชากรในเรือนจำ (ต่อแสนคน)*	437.20	379.07	446.13	508.66	502.87	293.70	283.07	324.40	373.11	357.83
PC_03 จำนวนเจ้าหน้าที่ตำรวจ (ต่อแสนคน)	271.52	279.12	276.83	267.98	268.05	233.84	249.06	242.20	249.18	235.49
PC_04 อัตราการฆ่าตัวตาย (ต่อแสนคน)*	6.67	6.32	6.16	6.39	7.08	4.84	4.65	3.87	6.57	5.36
PC_05 จำนวนผู้ถูกกักขังที่รอการพิพากษาในสัดส่วนของประชากรในเรือนจำ (ร้อยละ)*	17.82	20.65	19.94	17.71	16.52	12.58	20.37	21.50	19.25	18.30
ด้านความเป็นหุ้นส่วนพัฒนา (Partnership)										
PS_01 ร้อยละของประชากรที่เข้าถึงอินเตอร์เน็ต (ร้อยละ)	32.73	41.27	46.82	50.80	60.75	22.23	31.50	36.47	44.74	51.77
PS_02 ร้อยละภาษีที่ท้องถิ่นจัดเก็บได้ต่อรายได้รวมที่ไม่รวมเงินอุดหนุนและเงินอุดหนุนเฉพาะกิจ	12.19	11.81	11.77	11.02	11.56	11.80	11.95	11.75	10.69	11.08
PS_03 ความสามารถในการเบิกจ่ายงบประมาณของจังหวัด (ร้อยละ)	92.15	85.72	81.56	70.14	71.87	76.57	63.37	88.65	75.77	91.59
PS_04 สัดส่วนองค์กรชุมชนต่อประชากรแสนคน (แห่ง/แสนคน)****	110.15	109.62	127.39	129.32	142.82	55.62	84.94	104.05	106.49	130.70

ที่มา : ตัวชี้วัดการพัฒนาระดับจังหวัดและกลุ่มจังหวัด เดือนกรกฎาคม ปี 2564 ของสำนักงานสภาพัฒนาการเศรษฐกิจและสังคมแห่งชาติ

คำอธิบายข้อมูล
(Metadata)

คำอธิบายชุดข้อมูลส่วนหลัก (Mandatory Metadata) 14 รายการบังคับ

1 ประเภทข้อมูล (5 ทางเลือก)

ข้อมูลระเบียน | ข้อมูลสถิติ | ข้อมูลภูมิสารสนเทศเชิงพื้นที่ | ข้อมูลหลากหลายประเภท | ข้อมูลประเภทอื่น ๆ

2 ชื่อชุดข้อมูล

3 องค์กร

4 ชื่อผู้ติดต่อ

5 อีเมลผู้ติดต่อ

6 คำสำคัญ

7 รายละเอียด

8 วัตถุประสงค์ (14 ทางเลือก)

9.1 หน่วยความถี่ของการปรับปรุงข้อมูล (13 ทางเลือก)

9.2 ค่าความถี่ของการปรับปรุงข้อมูล

10 ขอบเขตเชิงภูมิศาสตร์หรือเชิงพื้นที่ (14 ทางเลือก)

11 แหล่งที่มา

12 รูปแบบการเก็บข้อมูล (16 ทางเลือก)

13 หมวดหมู่ข้อมูลตามธรรมาภิบาลข้อมูลภาครัฐ (4 ทางเลือก)

14 สัญญาอนุญาตให้ใช้ข้อมูล (7 ทางเลือก)

คำอธิบายชุดข้อมูล ส่วนที่เป็นทางเลือก (Optional Metadata)

ข้อมูลระเบียน / ข้อมูลหลากหลายประเภท / ข้อมูลประเภทอื่น ๆ

15 เงื่อนไขในการเข้าถึงข้อมูล

16 วันที่เริ่มต้นสร้าง

17 วันที่ปรับปรุงข้อมูลล่าสุด

18 URL

19 ผู้สนับสนุนหรือผู้ร่วมดำเนินการ (7 ทางเลือก)

20 หน่วยที่ย่อยที่สุดของการจัดเก็บข้อมูล (13 ทางเลือก)

21 ภาษาที่ใช้ (14 ทางเลือก)

22 ชุดข้อมูลที่มีคุณค่าสูง

23 ข้อมูลอ้างอิง

ข้อมูลสถิติ

15 เงื่อนไขในการเข้าถึงข้อมูล

16 ปีข้อมูลที่เริ่มต้นจัดทำ

17 ปีข้อมูลล่าสุดที่เผยแพร่

18 วันที่กำหนดเผยแพร่ข้อมูล

19 วันที่ปรับปรุงข้อมูลล่าสุด

20 การจัดจำแนก (14 ทางเลือก)

21 หน่วยวัด

22 หน่วยตัวคูณ (15 ทางเลือก)

23 วิธีการคำนวณ

24 มาตรฐานการจัดทำข้อมูล

25 URL

26 ภาษาที่ใช้

27 สถิติทางการ

ข้อมูลภูมิสารสนเทศเชิงพื้นที่

15 เงื่อนไขในการเข้าถึงข้อมูล

16 ชุดข้อมูลภูมิศาสตร์ (13 ทางเลือก)

17 มาตราส่วน (6 ทางเลือก)

18.1 ค่าพิกัดกรอบพื้นที่ด้านทิศตะวันตก

18.2 ค่าพิกัดกรอบพื้นที่ด้านทิศตะวันออก

18.3 ค่าพิกัดกรอบพื้นที่ด้านทิศเหนือ

18.4 ค่าพิกัดกรอบพื้นที่ด้านทิศใต้

19 ความถูกต้องของตำแหน่ง

20 เวลาอ้างอิง

21 วันที่ปรับปรุงข้อมูลล่าสุด

22 วันที่กำหนดเผยแพร่ข้อมูล

23 วันที่เผยแพร่ข้อมูล

24 URL

25 ภาษาที่ใช้

คำอธิบายข้อมูล (Metadata)

ประเด็นการพัฒนาที่ 1 การผลิต การแปรรูปสินค้าเกษตรที่มีคุณภาพของจังหวัดหนองคาย
ประเภทข้อมูลระเบียน หมายถึง ข้อมูลระเบียน (Record) ที่ได้จากระบบฐานข้อมูลทะเบียนหรือจากการบริหารงานของหน่วยงาน และที่ได้จากการสำมะโน/สำรวจด้วยตัวอย่าง

รายการคำอธิบายข้อมูลส่วนหลัก (Mandatory Metadata)

รหัสชุดข้อมูลตามที่กำหนด	1. ประเภทข้อมูล	2. ชื่อชุดข้อมูล	3. องค์กร	4. ชื่อผู้ติดต่อ	5. อีเมล์ผู้ติดต่อ	6. คำสำคัญ	7. รายละเอียด	8. วัตถุประสงค์
Temp1_Dataset	(เลือกจากตัวเลือก)	(กรอกชื่อชุดข้อมูล)	(กรอกชื่อองค์กร)	(กรอกชื่อกอง/สำนัก/ฝ่าย)	(กรอกอีเมล์กอง/สำนัก/ฝ่าย)	(กรอกหัวข้อ คำ วลี แท็ก)	(กรอกคำอธิบาย)	(เลือกจากตัวเลือกและตอบได้มากกว่า 1 ข้อ)
DataSet_141_11	ข้อมูลระเบียน	เกษตรกร/ฟาร์มที่ได้รับรองมาตรฐานเกษตร	สำนักงานเกษตรและสหกรณ์จังหวัดหนองคาย	กลุ่มสารสนเทศการเกษตร	paco_nki@opsmoac.go.th	มาตรฐาน,เกษตรดีเด่น,เกษตรตัวอย่าง	จำนวนเกษตรกรที่ได้รับรองมาตรฐานการผลิตสินค้าเกษตร/เกษตรกรดีเด่น/เกษตรกรตัวอย่าง	พันธกิจหน่วยงาน
DataSet_171_18	ข้อมูลระเบียน	จำนวนเกษตรกรที่ขึ้นทะเบียนการเกษตร	สำนักงานเกษตรและสหกรณ์จังหวัดหนองคาย	กลุ่มสารสนเทศการเกษตร	paco_nki@opsmoac.go.th	ทะเบียน ,เกษตรกร	จำนวนเกษตรกรที่ขึ้นทะเบียนการเกษตร	พันธกิจหน่วยงาน
DataSet_171_19	ข้อมูลระเบียน	จำนวนเกษตรที่ขึ้นทะเบียนเกษตรปลอดภัย/เกษตรอินทรีย์	สำนักงานเกษตรและสหกรณ์จังหวัดหนองคาย	กลุ่มสารสนเทศการเกษตร	paco_nki@opsmoac.go.th	ทะเบียน, เกษตรกร,เกษตรปลอดภัย	จำนวนเกษตรที่ขึ้นทะเบียนเกษตรปลอดภัย/เกษตรอินทรีย์	พันธกิจหน่วยงาน
DataSet_181_21	ข้อมูลระเบียน	แหล่งเรียนรู้และศูนย์เผยแพร่องค์ความรู้ด้านการเกษตร เช่น ศูนย์ ศพก. /ฟาร์มตัวอย่าง เว็บไซต์ กลุ่มเครือข่ายออนไลน์ เป็นต้น	สำนักงานเกษตรและสหกรณ์จังหวัดหนองคาย	กลุ่มสารสนเทศการเกษตร	paco_nki@opsmoac.go.th	แหล่งเรียนรู้,ศูนย์เผยแพร่	จำนวนแหล่งเรียนรู้และศูนย์เผยแพร่องค์ความรู้ด้านการเกษตร ศพก.	พันธกิจหน่วยงาน
DataSet_211_24	ข้อมูลระเบียน	เกษตรกรที่ได้รับรองมาตรฐานการผลิตสินค้าเกษตร/เกษตรกรดีเด่น/เกษตรกรตัวอย่าง	สำนักงานเกษตรและสหกรณ์จังหวัดหนองคาย	กลุ่มสารสนเทศการเกษตร	paco_nki@opsmoac.go.th	มาตรฐาน,เกษตรดีเด่น,เกษตรตัวอย่าง	จำนวนเกษตรกรที่ได้รับรองมาตรฐานการผลิตสินค้าเกษตร/เกษตรกรดีเด่น/เกษตรกรตัวอย่าง	พันธกิจหน่วยงาน

ประเด็นการพัฒนาที่ 1 การผลิต การแปรรูปสินค้าเกษตรที่มีคุณภาพของจังหวัดหนองคาย (ต่อ)

ประเภทข้อมูลระเบียน หมายถึง ข้อมูลระเบียน (Record) ที่ได้จากระบบฐานข้อมูลทะเบียนหรือจากการบริหารงานของหน่วยงาน และที่ได้จากการสำมะโน/สำรวจด้วยตัวอย่าง (ต่อ)

รายการคำอธิบายข้อมูลส่วนหลัก (Mandatory Metadata)

รหัสชุดข้อมูลตามที่กำหนด	1. ประเภทข้อมูล	2. ชื่อชุดข้อมูล	9.1 หน่วยความถี่ของการปรับปรุงข้อมูล	9.2 ค่าความถี่ของการปรับปรุงข้อมูล	10. ขอบเขตเชิงภูมิศาสตร์หรือเชิงพื้นที่	11. แหล่งที่มา	12. รูปแบบการเก็บข้อมูล	13. หมวดหมู่ข้อมูลตามธรรมาภิบาลข้อมูลภาครัฐ	14. สัญญาอนุญาตให้ใช้ข้อมูล
Temp1_Dataset	(เลือกจากตัวเลือก)	(กรอกชื่อชุดข้อมูล)	(เลือกจากตัวเลือก)	(กรอกค่าตัวเลข)	(เลือกจากตัวเลือก)	(กรอกคำอธิบาย)	(เลือกจากตัวเลือกและตอบได้มากกว่า 1 ข้อ)	(เลือกจากตัวเลือก)	(เลือกจากตัวเลือก)
DataSet_141_11	ข้อมูลระเบียน	เกษตรกร/ฟาร์มที่ได้รับรองมาตรฐานเกษตร	ปี	2	เทศบาล/อบต.	โครงการการคัดเลือกเกษตรกร สถาบันเกษตรกรและสหกรณ์ที่มีผลงานดีเด่น (สำนักงานเกษตรและสหกรณ์จังหวัดหนองคาย)	XLS,PDF	ข้อมูลสาธารณะ	Open Data Common
DataSet_171_18	ข้อมูลระเบียน	จำนวนเกษตรกรที่ขึ้นทะเบียนการเกษตร	ปี	1	จังหวัด	โครงการขึ้นทะเบียนเกษตรกร	XLS	ข้อมูลสาธารณะ	Open Data Common
DataSet_171_19	ข้อมูลระเบียน	จำนวนเกษตรที่ขึ้นทะเบียนเกษตรปลอดภัย/เกษตรอินทรีย์	ปี	1	จังหวัด	โครงการขึ้นทะเบียนเกษตรกร	XLS	ข้อมูลสาธารณะ	Open Data Common
DataSet_181_21	ข้อมูลระเบียน	แหล่งเรียนรู้และศูนย์เผยแพร่องค์ความรู้ด้านการเกษตร เช่น ศูนย์ ศพก./ฟาร์มตัวอย่าง เว็บไซต์ กลุ่มเครือข่ายออนไลน์ เป็นต้น	ปี	1	จังหวัด	โครงการศูนย์เรียนรู้การเพิ่มประสิทธิภาพการผลิตสินค้าเกษตร (สำนักงานเกษตรและสหกรณ์จังหวัดหนองคาย)	XLS,PDF	ข้อมูลสาธารณะ	Open Data Common
DataSet_211_24	ข้อมูลระเบียน	เกษตรกรที่ได้รับรองมาตรฐานการผลิตสินค้าเกษตร/เกษตรกรดีเด่น/เกษตรกรตัวอย่าง	ปี	1	เทศบาล/อบต.	โครงการการคัดเลือกเกษตรกร สถาบันเกษตรกรและสหกรณ์ที่มีผลงานดีเด่น (สำนักงานเกษตรและสหกรณ์จังหวัดหนองคาย)	XLS,PDF	ข้อมูลสาธารณะ	Open Data Common

ประเด็นการพัฒนาที่ 1 การผลิต การแปรรูปสินค้าเกษตรที่มีคุณภาพของจังหวัดหนองคาย (ต่อ)
ประเภทข้อมูลสถิติ หมายถึง ข้อความหรือตัวเลขที่แสดงผลที่ประมวลจากข้อมูลที่เก็บรวบรวมได้

รายการคำอธิบายข้อมูลส่วนหลัก (Mandatory Metadata)

รหัสชุดข้อมูลตามที่กำหนด	1. ประเภทข้อมูล	2. ชื่อชุดข้อมูล	3. องค์กร	4. ชื่อผู้ติดต่อ	5. อีเมล์ผู้ติดต่อ	6. คำสำคัญ	7. รายละเอียด	8. วัตถุประสงค์
Temp1_Dataset	(เลือกจากตัวเลือก)	(กรอกชื่อชุดข้อมูล)	(กรอกชื่อองค์กร)	(กรอกชื่อกอง/สำนัก/ฝ่าย)	(กรอกอีเมล์กอง/สำนัก/ฝ่าย)	(กรอกหัวข้อ คำวลี แท็ก)	(กรอกคำอธิบาย)	(เลือกจากตัวเลือกและตอบได้มากกว่า 1 ข้อ)
DataSet_111_01	ข้อมูลสถิติ	พื้นที่ชลประทานต่อพื้นที่เกษตร* (ร้อยละ)	โครงการชลประทานหนองคาย	ฝ่ายจัดสรรน้ำและปรับปรุงระบบชลประทาน	Mgnk_rid5@hotmail.com	พื้นที่เกษตร ,ชลประทาน	พื้นที่ชลประทานต่อพื้นที่เกษตร	พันธกิจหน่วยงาน
DataSet_111_02	ข้อมูลสถิติ	จำนวนแหล่งน้ำชลประทาน จำแนกตามประเภทแหล่งน้ำ	โครงการชลประทานหนองคาย	ฝ่ายจัดสรรน้ำและปรับปรุงระบบชลประทาน	Mgnk_rid5@hotmail.com	แหล่งน้ำ ,ชลประทาน	จำนวนแหล่งน้ำชลประทาน จำแนกตามประเภทแหล่งน้ำ	พันธกิจหน่วยงาน
DataSet_111_03	ข้อมูลสถิติ	ปริมาณน้ำชลประทาน จำแนกตามประเภทแหล่งน้ำ	โครงการชลประทานหนองคาย	ฝ่ายจัดสรรน้ำและปรับปรุงระบบชลประทาน	Mgnk_rid5@hotmail.com	ปริมาณน้ำ ,ชลประทาน	ปริมาณน้ำชลประทาน จำแนกตามประเภทแหล่งน้ำ	พันธกิจหน่วยงาน
DataSet_112_04	ข้อมูลสถิติ	จำนวนสระน้ำในพื้นที่ทำการเกษตร (บ่อจิ๋ว)	สถานีพัฒนาที่ดินจังหวัดหนองคาย		-	บ่อจิ๋ว,สระน้ำ	จำนวนสระน้ำในพื้นที่ทำการเกษตร (บ่อจิ๋ว)	พันธกิจหน่วยงาน
DataSet_112_05	ข้อมูลสถิติ	ปริมาณน้ำบาดาลที่นำมาใช้เพื่อการเกษตร	สำนักงานทรัพยากรธรรมชาติและสิ่งแวดล้อมจังหวัดหนองคาย	ส่วนยุทธศาสตร์	nongkhai.org@mnre.go.th	ปริมาณ,บ่อน้ำบาดาล	ปริมาณน้ำบาดาลที่นำมาใช้ทำการเกษตร	พันธกิจหน่วยงาน
DataSet_112_06	ข้อมูลสถิติ	ปริมาณน้ำฝน	สถานีอุตุนิยมวิทยา		-	ปริมาณ,น้ำฝน	ปริมาณน้ำฝน	พันธกิจหน่วยงาน
DataSet_121_07	ข้อมูลสถิติ	จำนวนพื้นที่เกษตรที่นำเทคโนโลยีหรือนวัตกรรมมาใช้ในการผลิต	สำนักงานเกษตรและสหกรณ์จังหวัดหนองคาย	กลุ่มสารสนเทศการเกษตร	paco_nki@opsmoac.go.th	พื้นที่, เทคโนโลยี,นวัตกรรม	จำนวนพื้นที่เกษตรที่นำเทคโนโลยีหรือนวัตกรรมมาใช้ในการผลิต	พันธกิจหน่วยงาน
DataSet_121_08	ข้อมูลสถิติ	จำนวนฟาร์มเกษตรที่นำเทคโนโลยีหรือนวัตกรรมมาใช้ในการผลิต	สำนักงานเกษตรและสหกรณ์จังหวัดหนองคาย	กลุ่มสารสนเทศการเกษตร	paco_nki@opsmoac.go.th	ฟาร์ม, เทคโนโลยี,นวัตกรรม	จำนวนฟาร์มเกษตรที่นำเทคโนโลยีหรือนวัตกรรมมาใช้ในการผลิต	พันธกิจหน่วยงาน
DataSet_121_09	ข้อมูลสถิติ	มูลค่าสินค้าเกษตร	สำนักงานพาณิชย์จังหวัดหนองคาย	กลุ่มยุทธศาสตร์และแผนงาน	nk_ops@moc.go.th	มูลค่า,สินค้า ,เกษตร	มูลค่าสินค้าเกษตร	พันธกิจหน่วยงาน
DataSet_131_10	ข้อมูลสถิติ	พื้นที่เกษตรอินทรีย์ที่ได้มาตรฐาน	สำนักงานเกษตรและสหกรณ์จังหวัดหนองคาย	กลุ่มสารสนเทศการเกษตร	paco_nki@opsmoac.go.th	พื้นที่,เกษตร, อินทรีย์,มาตรฐาน	พื้นที่เกษตรอินทรีย์ที่ได้มาตรฐาน	พันธกิจหน่วยงาน

ประเด็นการพัฒนาที่ 1 การผลิต การแปรรูปสินค้าเกษตรที่มีคุณภาพของจังหวัดหนองคาย (ต่อ)
ประเภทข้อมูลสถิติ หมายถึง ข้อความหรือตัวเลขที่แสดงผลที่ประมวลจากข้อมูลที่เก็บรวบรวมได้

รายการคำอธิบายข้อมูลส่วนหลัก (Mandatory Metadata)

รหัสชุดข้อมูลตามที่กำหนด	1. ประเภทข้อมูล	2. ชื่อชุดข้อมูล	9.1 หน่วยความถี่ของการปรับปรุงข้อมูล	9.2 ค่าความถี่ของการปรับปรุงข้อมูล	10. ขอบเขตเชิงภูมิศาสตร์หรือเชิงพื้นที่	11. แหล่งที่มา	12. รูปแบบการเก็บข้อมูล	13. หมวดหมู่ข้อมูลตามธรรมาภิบาลข้อมูลภาครัฐ	14. สัญญาอนุญาตให้ใช้ข้อมูล
Temp1_Dataset	(เลือกจากตัวเลือก)	(กรอกชื่อชุดข้อมูล)	(เลือกจากตัวเลือก)	(กรอกค่าตัวเลข)	(เลือกจากตัวเลือก)	(กรอกคำอธิบาย)	(เลือกจากตัวเลือกและตอบได้มากกว่า 1 ข้อ)	(เลือกจากตัวเลือก)	(เลือกจากตัวเลือก)
DataSet_111_01	ข้อมูลสถิติ	พื้นที่ชลประทานต่อพื้นที่เกษตร* (ร้อยละ)	ปี	1	อำเภอ	โครงการพัฒนาแหล่งน้ำ (โครงการชลประทานหนองคาย)	XLS	ข้อมูลสาธารณะ	Open Data Common
DataSet_111_02	ข้อมูลสถิติ	จำนวนแหล่งน้ำชลประทาน จำแนกตามประเภทแหล่งน้ำ	ปี	1	อำเภอ	โครงการพัฒนาแหล่งน้ำ (โครงการชลประทานหนองคาย)	XLS	ข้อมูลสาธารณะ	Open Data Common
DataSet_111_03	ข้อมูลสถิติ	ปริมาณน้ำชลประทาน จำแนกตามประเภทแหล่งน้ำ	ปี	1	อำเภอ	โครงการพัฒนาแหล่งน้ำ (โครงการชลประทานหนองคาย)	XLS	ข้อมูลสาธารณะ	Open Data Common
DataSet_112_04	ข้อมูลสถิติ	จำนวนสระน้ำในพื้นที่ทำการเกษตร (บ่อจิ๋ว)	ปี	1	อำเภอ	สถานีพัฒนาที่ดินจังหวัดหนองคาย	XLS	ข้อมูลสาธารณะ	Open Data Common
DataSet_112_05	ข้อมูลสถิติ	ปริมาณน้ำบาดาลที่นำมาใช้เพื่อการเกษตร	ปี	1	ตำบล	การออกใบอนุญาตใช้น้ำบาดาล (สำนักงานทรัพยากรธรรมชาติและสิ่งแวดล้อมจังหวัดหนองคาย)	XLS	ข้อมูลสาธารณะ	Open Data Common
DataSet_112_06	ข้อมูลสถิติ	ปริมาณน้ำฝน	เดือน	1	อำเภอ	สถานีอุตุนิยมวิทยา	XLS	ข้อมูลสาธารณะ	Open Data Common
DataSet_121_07	ข้อมูลสถิติ	จำนวนพื้นที่เกษตรที่นำเทคโนโลยีหรือนวัตกรรมมาใช้ในการผลิต	ปี	1	อำเภอ	สำนักงานเกษตรและสหกรณ์จังหวัดหนองคาย	XLS	ข้อมูลสาธารณะ	Open Data Common
DataSet_121_08	ข้อมูลสถิติ	จำนวนฟาร์มเกษตรที่นำเทคโนโลยีหรือนวัตกรรมมาใช้ในการผลิต	ปี	1	อำเภอ	สำนักงานเกษตรและสหกรณ์จังหวัดหนองคาย	XLS	ข้อมูลสาธารณะ	Open Data Common
DataSet_121_09	ข้อมูลสถิติ	มูลค่าสินค้าเกษตร	ปี	1	จังหวัด	สำนักงานพาณิชย์จังหวัดหนองคาย	XLS	ข้อมูลสาธารณะ	Open Data Common
DataSet_131_10	ข้อมูลสถิติ	พื้นที่เกษตรอินทรีย์ที่ได้มาตรฐาน	ปี	1	อำเภอ	โครงการขึ้นทะเบียนเกษตรกร (สำนักงานเกษตรและสหกรณ์จังหวัดหนองคาย)	XLS	ข้อมูลสาธารณะ	Open Data Common

ประเด็นการพัฒนาที่ 1 การผลิต การแปรรูปสินค้าเกษตรที่มีคุณภาพของจังหวัดหนองคาย (ต่อ)
ประเภทข้อมูลสถิติ หมายถึง ข้อความหรือตัวเลขที่แสดงผลที่ประมวลจากข้อมูลที่เก็บรวบรวมได้

รายการคำอธิบายข้อมูลส่วนหลัก (Mandatory Metadata)

รหัสชุดข้อมูลตามที่กำหนด	1. ประเภทข้อมูล	2. ชื่อชุดข้อมูล	3. องค์กร	4. ชื่อผู้ติดต่อ	5. อีเมล์ผู้ติดต่อ	6. คำสำคัญ	7. รายละเอียด	8. วัตถุประสงค์
Temp1_Dataset	(เลือกจากตัวเลือก)	(กรอกชื่อชุดข้อมูล)	(กรอกชื่อองค์กร)	(กรอกชื่อกอง/สำนัก/ฝ่าย)	(กรอกอีเมล์กอง/สำนัก/ฝ่าย)	(กรอกหัวข้อ คำ วลี แท็ก)	(กรอกคำอธิบาย)	(เลือกจากตัวเลือกและตอบได้มากกว่า 1 ข้อ)
DataSet_141_12	ข้อมูลสถิติ	จำนวนผลผลิตสินค้าเกษตรในพื้นที่เกษตรแปลงใหญ่	สำนักงานเกษตรและสหกรณ์จังหวัดหนองคาย	กลุ่มสารสนเทศการเกษตร	paco_nki@opsmoac.go.th	จำนวน,ผลผลิต,สินค้า,แปลงใหญ่	จำนวนผลผลิตสินค้าเกษตรในพื้นที่เกษตรแปลงใหญ่	พันธกิจหน่วยงาน
DataSet_141_13	ข้อมูลสถิติ	จำนวนเกษตรกรที่เข้าร่วมโครงการเกษตรแปลงใหญ่	สำนักงานเกษตรและสหกรณ์จังหวัดหนองคาย	กลุ่มสารสนเทศการเกษตร	paco_nki@opsmoac.go.th	เกษตรกร,เกษตรแปลงใหญ่	จำนวนเกษตรกรที่เข้าร่วมโครงการเกษตรแปลงใหญ่	พันธกิจหน่วยงาน
DataSet_141_14	ข้อมูลสถิติ	เนื้อที่เพาะปลูกที่เข้าร่วมโครงการเกษตรแปลงใหญ่	สำนักงานเกษตรและสหกรณ์จังหวัดหนองคาย	กลุ่มสารสนเทศการเกษตร	paco_nki@opsmoac.go.th	เนื้อที่,เกษตรแปลงใหญ่	เนื้อที่เพาะปลูกที่เข้าร่วมโครงการเกษตรแปลงใหญ่	พันธกิจหน่วยงาน
DataSet_151_15	ข้อมูลสถิติ	มูลค่าสินค้าเกษตรและผลิตภัณฑ์แปรรูป	สำนักงานเกษตรและสหกรณ์จังหวัดหนองคาย	กลุ่มสารสนเทศการเกษตร	paco_nki@opsmoac.go.th	มูลค่า,สินค้า,เกษตร,แปรรูป	มูลค่าสินค้าเกษตรและผลิตภัณฑ์แปรรูป	พันธกิจหน่วยงาน
DataSet_151_16	ข้อมูลสถิติ	จำนวนกลุ่มเกษตรอินทรีย์	สำนักงานเกษตรจังหวัดหนองคาย	กลุ่มยุทธศาสตร์และสารสนเทศ	nongkhai@doae.go.th	กลุ่ม,อินทรีย์	จำนวนกลุ่มเกษตรอินทรีย์	พันธกิจหน่วยงาน
DataSet_161_17	ข้อมูลสถิติ	จำนวนเกษตรที่ผ่านการอบรมเพื่อเพิ่มศักยภาพทางการเกษตรด้านต่าง ๆ	สำนักงานเกษตรและสหกรณ์จังหวัดหนองคาย	กลุ่มสารสนเทศการเกษตร	paco_nki@opsmoac.go.th	ผ่านการอบรม,ศักยภาพ	จำนวนเกษตรที่ผ่านการอบรมเพื่อเพิ่มศักยภาพทางการเกษตรด้านต่าง ๆ	พันธกิจหน่วยงาน
DataSet_211_22	ข้อมูลสถิติ	มูลค่าการจำหน่ายสินค้าเกษตรแปรรูป	สำนักงานพัฒนาชุมชนจังหวัดหนองคาย	กลุ่มงานส่งเสริมการพัฒนาชุมชน	rnongkhai@cdd.mail.go.th	มูลค่า,เกษตรแปรรูป	มูลค่าการจำหน่ายสินค้าเกษตรแปรรูป	พันธกิจหน่วยงาน
DataSet_211_23	ข้อมูลสถิติ	จำนวนผลิตภัณฑ์สินค้าเกษตรแปรรูป	สำนักงานพัฒนาชุมชนจังหวัดหนองคาย	กลุ่มงานส่งเสริมการพัฒนาชุมชน	rnongkhai@cdd.mail.go.th	ผลิตภัณฑ์,เกษตรแรปรูป	จำนวนผลิตภัณฑ์สินค้าเกษตรแปรรูป	พันธกิจหน่วยงาน
DataSet_231_25	ข้อมูลสถิติ	จำนวนธุรกิจที่มีการนำเทคโนโลยีและนวัตกรรมดิจิทัลมาใช้ในการแปรรูปสินค้าเกษตร	สำนักงานเกษตรจังหวัดหนองคาย	กลุ่มยุทธศาสตร์และสารสนเทศ	nongkhai@doae.go.th	ธุรกิจ,เทคโนโลยี,นวัตกรรมดิจิทัล,	จำนวนธุรกิจที่มีการนำเทคโนโลยีและนวัตกรรมดิจิทัลมาใช้ในการแปรรูปสินค้าเกษตร	พันธกิจหน่วยงาน

ประเด็นการพัฒนาที่ 1 การผลิต การแปรรูปสินค้าเกษตรที่มีคุณภาพของจังหวัดหนองคาย (ต่อ)
ประเภทข้อมูลสถิติ หมายถึง ข้อความหรือตัวเลขที่แสดงผลที่ประมวลจากข้อมูลที่เก็บรวบรวมได้

รายการคำอธิบายข้อมูลส่วนหลัก (Mandatory Metadata)

รหัสชุดข้อมูลตามที่กำหนด	1. ประเภทข้อมูล	2. ชื่อชุดข้อมูล	9.1 หน่วยความถี่ของการปรับปรุงข้อมูล	9.2 ค่าความถี่ของการปรับปรุงข้อมูล	10. ขอบเขตเชิงภูมิศาสตร์หรือเชิงพื้นที่	11. แหล่งที่มา	12. รูปแบบการเก็บข้อมูล	13. หมวดหมู่ข้อมูลตามธรรมาภิบาลข้อมูลภาครัฐ	14. สัญญาอนุญาตให้ใช้ข้อมูล
Temp1_Dataset	(เลือกจากตัวเลือก)	(กรอกชื่อชุดข้อมูล)	(เลือกจากตัวเลือก)	(กรอกค่าตัวเลข)	(เลือกจากตัวเลือก)	(กรอกคำอธิบาย)	(เลือกจากตัวเลือกและตอบได้มากกว่า 1 ข้อ)	(เลือกจากตัวเลือก)	(เลือกจากตัวเลือก)
DataSet_141_12	ข้อมูลสถิติ	จำนวนผลผลิตสินค้าเกษตรในพื้นที่เกษตรแปลงใหญ่	ปี	1	อำเภอ	โครงการขึ้นทะเบียนเกษตรกรแปลงใหญ่ (สำนักงานเกษตรและสหกรณ์จังหวัดหนองคาย)	XLS	ข้อมูลสาธารณะ	Open Data Common
DataSet_141_13	ข้อมูลสถิติ	จำนวนเกษตรกรที่เข้าร่วมโครงการเกษตรแปลงใหญ่	ปี	1	อำเภอ	โครงการขึ้นทะเบียนเกษตรกรแปลงใหญ่ (สำนักงานเกษตรและสหกรณ์จังหวัดหนองคาย)	XLS,PDF	ข้อมูลสาธารณะ	Open Data Common
DataSet_141_14	ข้อมูลสถิติ	เนื้อที่เพาะปลูกที่เข้าร่วมโครงการเกษตรแปลงใหญ่	ปี	1	อำเภอ	โครงการขึ้นทะเบียนเกษตรกรแปลงใหญ่ (สำนักงานเกษตรและสหกรณ์จังหวัดหนองคาย)	XLS,PDF	ข้อมูลสาธารณะ	Open Data Common
DataSet_151_15	ข้อมูลสถิติ	มูลค่าสินค้าเกษตรและผลิตภัณฑ์แปรรูป	ปี	1	อำเภอ	สำนักงานเกษตรและสหกรณ์จังหวัดหนองคาย	XLS	ข้อมูลสาธารณะ	Open Data Common
DataSet_151_16	ข้อมูลสถิติ	จำนวนกลุ่มเกษตรอินทรีย์	ปี	1	อำเภอ	สำนักงานเกษตรจังหวัดหนองคาย	XLS	ข้อมูลสาธารณะ	Open Data Common
DataSet_161_17	ข้อมูลสถิติ	จำนวนเกษตรที่ผ่านการอบรมเพื่อเพิ่มศักยภาพทางการเกษตรด้านต่าง ๆ	ปี	2	ตำบล	โครงการขึ้นทะเบียนเกษตรแปลงใหญ่ (สำนักงานเกษตรและสหกรณ์จังหวัดหนองคาย)	XLS,PDF	ข้อมูลสาธารณะ	Open Data Common
DataSet_211_22	ข้อมูลสถิติ	มูลค่าการจำหน่ายสินค้าเกษตรแปรรูป	ปี	1	อำเภอ	สำนักงานพัฒนาชุมชนจังหวัดหนองคาย	XLS	ข้อมูลสาธารณะ	Open Data Common
DataSet_211_23	ข้อมูลสถิติ	จำนวนผลิตภัณฑ์สินค้าเกษตรแปรรูป	ปี	1	อำเภอ	สำนักงานพัฒนาชุมชนจังหวัดหนองคาย	XLS	ข้อมูลสาธารณะ	Open Data Common
DataSet_231_25	ข้อมูลสถิติ	จำนวนธุรกิจที่มีการนำเทคโนโลยีและนวัตกรรมดิจิทัลมาใช้ในการแปรรูปสินค้าเกษตร	ปี	1	อำเภอ	สำนักงานเกษตรจังหวัดหนองคาย	XLS	ข้อมูลสาธารณะ	Open Data Common

ประเด็นการพัฒนาที่ 1 การผลิต การแปรรูปสินค้าเกษตรที่มีคุณภาพของจังหวัดหนองคาย (ต่อ)
ประเภทข้อมูลสถิติ หมายถึง ข้อความหรือตัวเลขที่แสดงผลที่ประมวลจากข้อมูลที่เก็บรวบรวมได้

รายการคำอธิบายข้อมูลส่วนหลัก (Mandatory Metadata)

รหัสชุดข้อมูลตามที่กำหนด	1. ประเภทข้อมูล	2. ชื่อชุดข้อมูล	3. องค์กร	4. ชื่อผู้ติดต่อ	5. อีเมล์ผู้ติดต่อ	6. คำสำคัญ	7. รายละเอียด	8. วัตถุประสงค์
Temp1_Dataset	(เลือกจากตัวเลือก)	(กรอกชื่อชุดข้อมูล)	(กรอกชื่อองค์กร)	(กรอกชื่อกอง/สำนัก/ฝ่าย)	(กรอกอีเมล์กอง/สำนัก/ฝ่าย)	(กรอกหัวข้อ คำ วลี แท็ก)	(กรอกคำอธิบาย)	(เลือกจากตัวเลือกและตอบได้มากกว่า 1 ข้อ)
DataSet_241_26	ข้อมูลสถิติ	จำนวนผู้ประกอบการ/เกษตรกรที่ผ่านการอบรมพัฒนาขีดความสามารถ เช่น Smart farmer	สำนักงานเกษตรจังหวัดหนองคาย	กลุ่มยุทธศาสตร์และสารสนเทศ	nongkhai@doae.go.th	อบรม,พัฒนาขีดความสามารถ ,Smart farmer	จำนวนผู้ประกอบการ/เกษตรกรที่ผ่านการอบรมพัฒนาขีดความสามารถ เช่น Smart farmer	พันธกิจหน่วยงาน
DataSet_251_27	ข้อมูลสถิติ	จำนวนผลิตภัณฑ์แปรรูปจากสินค้าเกษตร (ผ่านการจดทะเบียนตราสินค้า)	สำนักงานพาณิชย์จังหวัดหนองคาย	กลุ่มยุทธศาสตร์และแผนงาน	nk_ops@moc.go.th	ผลิตภัณฑ์,เกษตรแปรรูป,จดทะเบียน,ตราสินค้า	จำนวนผลิตภัณฑ์แปรรูปจากสินค้าเกษตร (ผ่านการจดทะเบียนตราสินค้า)	พันธกิจหน่วยงาน
DataSet_261_28	ข้อมูลสถิติ	มูลค่าผลิตภัณฑ์แปรรูปจากสินค้าเกษตร (ผ่านการจดทะเบียนตราสินค้า)	สำนักงานพาณิชย์จังหวัดหนองคาย	กลุ่มยุทธศาสตร์และแผนงาน	nk_ops@moc.go.th	มูลค่า,เกษตรแปรรูป,จดทะเบียน ,ตราสินค้า	มูลค่าผลิตภัณฑ์แปรรูปจากสินค้าเกษตร (ผ่านการจดทะเบียนตราสินค้า)	พันธกิจหน่วยงาน
DataSet_311_29	ข้อมูลสถิติ	ปริมาณการจำหน่ายสินค้าเกษตรผ่านแพลตฟอร์ม E-Commerce	สำนักงานพาณิชย์จังหวัดหนองคาย	กลุ่มยุทธศาสตร์และแผนงาน	nk_ops@moc.go.th	ปริมาณ,E-commerce	ปริมาณการจำหน่ายสินค้าเกษตรผ่านแพลตฟอร์ม E-Commerce	พันธกิจหน่วยงาน
DataSet_311_30	ข้อมูลสถิติ	ปริมาณการจำหน่ายผลิตภัณฑ์แปรรูปสินค้าเกษตรผ่านแพลตฟอร์ม E-Commerce	สำนักงานพาณิชย์จังหวัดหนองคาย	กลุ่มยุทธศาสตร์และแผนงาน	nk_ops@moc.go.th	ปริมาณ,E-commerce	ปริมาณการจำหน่ายผลิตภัณฑ์แปรรูปสินค้าเกษตรผ่านแพลตฟอร์ม E-Commerce	พันธกิจหน่วยงาน
DataSet_311_31	ข้อมูลสถิติ	ปริมาณการจำหน่ายสินค้า/ผลิตภัณฑ์แปรรูปสินค้าเกษตรผ่านช่องทางการตลาดต่างๆ	สำนักงานพาณิชย์จังหวัดหนองคาย	กลุ่มยุทธศาสตร์และแผนงาน	nk_ops@moc.go.th	สินค้า,แปรรูป ,การตลาด	ปริมาณการจำหน่ายสินค้า/ผลิตภัณฑ์แปรรูปสินค้าเกษตรผ่านช่องทางการตลาดต่างๆ	พันธกิจหน่วยงาน
DataSet_321_32	ข้อมูลสถิติ	ปริมาณสินค้าเกษตรและผลิตภัณฑ์แปรรูปสินค้าเกษตรที่ได้รับรองมาตรฐาน	สำนักงานเกษตรจังหวัดหนองคาย	กลุ่มยุทธศาสตร์และสารสนเทศ	nongkhai@doae.go.th	สินค้า,แปรรูป ,มาตรฐาน	ปริมาณสินค้าเกษตรและผลิตภัณฑ์แปรรูปสินค้าเกษตรที่ได้รับรองมาตรฐาน	พันธกิจหน่วยงาน
DataSet_321_33	ข้อมูลสถิติ	จำนวนแหล่งรับซื้อสินค้าเกษตรปลอดภัย/เกษตรอินทรีย์	สำนักงานพาณิชย์จังหวัดหนองคาย	กลุ่มยุทธศาสตร์และแผนงาน	nk_ops@moc.go.th	แหล่งรับซื้อ, เกษตรปลอดภัย, เกษตรอินทรีย์	จำนวนแหล่งรับซื้อสินค้าเกษตรปลอดภัย/เกษตรอินทรีย์	พันธกิจหน่วยงาน

ประเด็นการพัฒนาที่ 1 การผลิต การแปรรูปสินค้าเกษตรที่มีคุณภาพของจังหวัดหนองคาย (ต่อ)
ประเภทข้อมูลสถิติ หมายถึง ข้อความหรือตัวเลขที่แสดงผลที่ประมวลจากข้อมูลที่เก็บรวบรวมได้

รายการคำอธิบายข้อมูลส่วนหลัก (Mandatory Metadata)

รหัสชุดข้อมูลตามที่กำหนด	1. ประเภทข้อมูล	2. ชื่อชุดข้อมูล	9.1 หน่วยความถี่ของการปรับปรุงข้อมูล	9.2 ค่าความถี่ของการปรับปรุงข้อมูล	10. ขอบเขตเชิงภูมิศาสตร์หรือเชิงพื้นที่	11. แหล่งที่มา	12. รูปแบบการเก็บข้อมูล	13. หมวดหมู่ข้อมูลตามธรรมาภิบาลข้อมูลภาครัฐ	14. สัญญาอนุญาตให้ใช้ข้อมูล
Temp1_Dataset	(เลือกจากตัวเลือก)	(กรอกชื่อชุดข้อมูล)	(เลือกจากตัวเลือก)	(กรอกค่าตัวเลข)	(เลือกจากตัวเลือก)	(กรอกคำอธิบาย)	(เลือกจากตัวเลือกและตอบได้มากกว่า 1 ข้อ)	(เลือกจากตัวเลือก)	(เลือกจากตัวเลือก)
DataSet_241_26	ข้อมูลสถิติ	จำนวนผู้ประกอบการ/เกษตรกรที่ผ่านการอบรมพัฒนาขีดความสามารถ เช่น Smart farmer	ปี	1	อำเภอ	สำนักงานเกษตรจังหวัดหนองคาย	XLS	ข้อมูลสาธารณะ	Open Data Common
DataSet_251_27	ข้อมูลสถิติ	จำนวนผลิตภัณฑ์แปรรูปจากสินค้าเกษตร (ผ่านการจดทะเบียนตราสินค้า)	ปี	1	จังหวัด	สำนักงานพาณิชย์จังหวัดหนองคาย	XLS	ข้อมูลสาธารณะ	Open Data Common
DataSet_261_28	ข้อมูลสถิติ	มูลค่าผลิตภัณฑ์แปรรูปจากสินค้าเกษตร (ผ่านการจดทะเบียนตราสินค้า)	ปี	1	จังหวัด	สำนักงานพาณิชย์จังหวัดหนองคาย	XLS	ข้อมูลสาธารณะ	Open Data Common
DataSet_311_29	ข้อมูลสถิติ	ปริมาณการจำหน่ายสินค้าเกษตรผ่านแพลตฟอร์ม E-Commerce	ปี	1	จังหวัด	สำนักงานพาณิชย์จังหวัดหนองคาย	XLS	ข้อมูลสาธารณะ	Open Data Common
DataSet_311_30	ข้อมูลสถิติ	ปริมาณการจำหน่ายผลิตภัณฑ์แปรรูปสินค้าเกษตรผ่านแพลตฟอร์ม E-Commerce	ปี	1	จังหวัด	สำนักงานพาณิชย์จังหวัดหนองคาย	XLS	ข้อมูลสาธารณะ	Open Data Common
DataSet_311_31	ข้อมูลสถิติ	ปริมาณการจำหน่ายสินค้า/ผลิตภัณฑ์แปรรูปสินค้าเกษตรผ่านช่องทางการตลาดต่างๆ	ปี	1	จังหวัด	สำนักงานพาณิชย์จังหวัดหนองคาย	XLS	ข้อมูลสาธารณะ	Open Data Common
DataSet_321_32	ข้อมูลสถิติ	ปริมาณสินค้าเกษตรและผลิตภัณฑ์แปรรูปสินค้าเกษตรที่ได้รับรองมาตรฐาน	ปี	1	อำเภอ	สำนักงานเกษตรจังหวัดหนองคาย	XLS	ข้อมูลสาธารณะ	Open Data Common
DataSet_321_33	ข้อมูลสถิติ	จำนวนแหล่งรับซื้อสินค้าเกษตรปลอดภัย/เกษตรอินทรีย์	ปี	1	จังหวัด	สำนักงานพาณิชย์จังหวัดหนองคาย	XLS	ข้อมูลสาธารณะ	Open Data Common

ประเด็นการพัฒนาที่ 1 การผลิต การแปรรูปสินค้าเกษตรที่มีคุณภาพของจังหวัดหนองคาย (ต่อ)
ประเภทข้อมูลอื่นๆ ระบุ... หมายถึง ข้อมูลที่ไม่สามารถจัดประเภทไว้ในที่อื่น

รายการคำอธิบายข้อมูลส่วนหลัก (Mandatory Metadata)

รหัสชุดข้อมูลตามที่กำหนด	1. ประเภทข้อมูล	2. ชื่อชุดข้อมูล	3. องค์กร	4. ชื่อผู้ติดต่อ	5. อีเมล์ผู้ติดต่อ	6. คำสำคัญ	7. รายละเอียด	8. วัตถุประสงค์
Temp1_Dataset	(เลือกจากตัวเลือก)	(กรอกชื่อชุดข้อมูล)	(กรอกชื่อองค์กร)	(กรอกชื่อกอง/สำนัก/ฝ่าย)	(กรอกอีเมล์กอง/สำนัก/ฝ่าย)	(กรอกหัวข้อ คำ วลี แท็ก)	(กรอกคำอธิบาย)	(เลือกจากตัวเลือกและตอบได้มากกว่า 1 ข้อ)
DataSet_181_20	ข้อมูลประเภทอื่นๆ ระบุ...	งานวิจัย/บทความเกี่ยวกับการพัฒนาทางด้านการเกษตร	สำนักงานเกษตรและสหกรณ์จังหวัดหนองคาย	กลุ่มสารสนเทศการเกษตร	paco_nki@opsmoac.go.th	งานวิจัย,บทความ	งานวิจัย/บทความเกี่ยวกับการพัฒนาทางด้านการเกษตร (การผลิต แปรรูป ผลิตภัณฑ์ การตลาด)	พันธกิจหน่วยงาน

รหัสชุดข้อมูลตามที่กำหนด	1. ประเภทข้อมูล	2. ชื่อชุดข้อมูล	9.1 หน่วยความถี่ของการปรับปรุงข้อมูล	9.2 ค่าความถี่ของการปรับปรุงข้อมูล	10. ขอบเขตเชิงภูมิศาสตร์หรือเชิงพื้นที่	11. แหล่งที่มา	12. รูปแบบการเก็บข้อมูล	13. หมวดหมู่ข้อมูลตามธรรมาภิบาลข้อมูลภาครัฐ	14. สัญญาอนุญาตให้ใช้ข้อมูล
Temp1_Dataset	(เลือกจากตัวเลือก)	(กรอกชื่อชุดข้อมูล)	(เลือกจากตัวเลือก)	(กรอกค่าตัวเลข)	(เลือกจากตัวเลือก)	(กรอกคำอธิบาย)	(เลือกจากตัวเลือกและตอบได้มากกว่า 1 ข้อ)	(เลือกจากตัวเลือก)	(เลือกจากตัวเลือก)
DataSet_181_20	ข้อมูลประเภทอื่นๆ ระบุ...	งานวิจัย/บทความเกี่ยวกับการพัฒนาทางด้านการเกษตร	ปี	1	จังหวัด	การรวบรวมองค์ความรู้ด้านการเกษตร (บทความงานวิจัย) จังหวัดหนองคาย (สำนักงานเกษตรและสหกรณ์จังหวัดหนองคาย)	HTML	ข้อมูลสาธารณะ	Open Data Common

ประเด็นการพัฒนาที่ 2 พัฒนาขีดความสามารถในการแข่งขันทางการค้าการลงทุน การค้าชายแดน การท่องเที่ยว และการบริการ

ประเภทข้อมูลระเบียน หมายถึง ข้อมูลระเบียน (Record) ที่ได้จากระบบฐานข้อมูลทะเบียนหรือจากการบริหารงานของหน่วยงาน และที่ได้จากการสำมะโน/สำรวจด้วยตัวอย่าง

รายการคำอธิบายข้อมูลส่วนหลัก (Mandatory Metadata)

รหัสชุดข้อมูลตามที่กำหนด	1. ประเภทข้อมูล	2. ชื่อชุดข้อมูล	3. องค์กร	4. ชื่อผู้ติดต่อ	5. อีเมล์ผู้ติดต่อ	6. คำสำคัญ	7. รายละเอียด	8. วัตถุประสงค์
Temp1_Dataset	(เลือกจากตัวเลือก)	(กรอกชื่อชุดข้อมูล)	(กรอกชื่อองค์กร)	(กรอกชื่อกอง/สำนัก/ฝ่าย)	(กรอกอีเมล์กอง/สำนัก/ฝ่าย)	(กรอกหัวข้อ คำ วลี แท็ก)	(กรอกคำอธิบาย)	(เลือกจากตัวเลือกและตอบได้มากกว่า 1 ข้อ)
DataSet_21_06	ข้อมูลระเบียน	กิจกรรม/ประเพณีการท่องเที่ยว	สำนักงานการท่องเที่ยวและกีฬาจังหวัด	กลุ่มส่งเสริมและพัฒนาด้านการท่องเที่ยว	nongkhai@mots.go.th	กิจกรรม,ประเพณี, การท่องเที่ยว	กิจกรรมหรือประเพณีการท่องเที่ยว	พันธกิจหน่วยงาน
DataSet_21_07	ข้อมูลระเบียน	เส้นทางการท่องเที่ยว	สำนักงานการท่องเที่ยวและกีฬาจังหวัด	กลุ่มส่งเสริมและพัฒนาด้านการท่องเที่ยว	nongkhai@mots.go.th	เส้นทาง,การท่องเที่ยว	เส้นทางที่ใช้ในการเดินทางท่องเที่ยว	พันธกิจหน่วยงาน
DataSet_21_11	ข้อมูลระเบียน	จำนวนโครงการพัฒนา/ปรับปรุงเส้นทางการคมนาคม	แขวงทางหลวง, แขวงทางหลวงชนบท	กลุ่มวิชาการ	doh0351@newmail.go.th nongkhai@drr.go.th	โครงการ,การพัฒนา,ปรับปรุง, เส้นทางการคมนาคม	จำนวนโครงการพัฒนาหรือปรับปรุงเส้นทางการคมนาคม	พันธกิจหน่วยงาน
DataSet_21_12	ข้อมูลระเบียน	งบประมาณโครงการพัฒนา/ปรับปรุงเส้นทางการคมนาคม	แขวงทางหลวง, แขวงทางหลวงชนบท	กลุ่มวิชาการ	doh0351@newmail.go.th nongkhai@drr.go.th	งบประมาณ, โครงการ,การพัฒนา,ปรับปรุง, เส้นทางการคมนาคม	จำนวนงบประมาณโครงการพัฒนาหรือปรับปรุงเส้นทางการคมนาคม	พันธกิจหน่วยงาน
DataSet_21_17	ข้อมูลระเบียน	จำนวนโครงการพัฒนา/ปรับปรุงเส้นทางการคมนาคม	แขวงทางหลวง, แขวงทางหลวงชนบท	กลุ่มวิชาการ	doh0351@newmail.go.th nongkhai@drr.go.th	โครงการ,การพัฒนา,ปรับปรุง, เส้นทางการคมนาคม	จำนวนโครงการพัฒนาหรือปรับปรุงเส้นทางการคมนาคม	พันธกิจหน่วยงาน
DataSet_31_01	ข้อมูลระเบียน	งบประมาณโครงการพัฒนา/ปรับปรุงเส้นทางการคมนาคม	แขวงทางหลวง, แขวงทางหลวงชนบท	กลุ่มวิชาการ	doh0351@newmail.go.th nongkhai@drr.go.th	งบประมาณ, โครงการ,การพัฒนา,ปรับปรุง, เส้นทางการคมนาคม	จำนวนงบประมาณโครงการพัฒนาหรือปรับปรุงเส้นทางการคมนาคม	พันธกิจหน่วยงาน

ประเด็นการพัฒนาที่ 2 พัฒนาขีดความสามารถในการแข่งขันทางการค้าการลงทุน การค้าชายแดน การท่องเที่ยว และการบริการ (ต่อ)

ประเภทข้อมูลระเบียน หมายถึง ข้อมูลระเบียน (Record) ที่ได้จากระบบฐานข้อมูลทะเบียนหรือจากการบริหารงานของหน่วยงาน และที่ได้จากการสำมะโน/สำรวจด้วยตัวอย่าง

รายการคำอธิบายข้อมูลส่วนหลัก (Mandatory Metadata)

รหัสชุดข้อมูลตามที่กำหนด	1. ประเภทข้อมูล	2. ชื่อชุดข้อมูล	9.1 หน่วยความถี่ของการปรับปรุงข้อมูล	9.2 ค่าความถี่ของการปรับปรุงข้อมูล	10. ขอบเขตเชิงภูมิศาสตร์หรือเชิงพื้นที่	11. แหล่งที่มา	12. รูปแบบการเก็บข้อมูล	13. หมวดหมู่ข้อมูลตามธรรมาภิบาลข้อมูลภาครัฐ	14. สัญญาอนุญาตให้ใช้ข้อมูล
Temp1_Dataset	(เลือกจากตัวเลือก)	(กรอกชื่อชุดข้อมูล)	(เลือกจากตัวเลือก)	(กรอกค่าตัวเลข)	(เลือกจากตัวเลือก)	(กรอกคำอธิบาย)	(เลือกจากตัวเลือกและตอบได้มากกว่า 1 ข้อ)	(เลือกจากตัวเลือก)	(เลือกจากตัวเลือก)
DataSet_21_06	ข้อมูลระเบียน	กิจกรรม/ประเพณีการท่องเที่ยว	ปี	1	จังหวัด	สำนักงานการท่องเที่ยวและกีฬาจังหวัด	XLS	ข้อมูลสาธารณะ	Open Data Common
DataSet_21_07	ข้อมูลระเบียน	เส้นทางการท่องเที่ยว	ปี	1	จังหวัด	สำนักงานการท่องเที่ยวและกีฬาจังหวัด	XLS	ข้อมูลสาธารณะ	Open Data Common
DataSet_21_11	ข้อมูลระเบียน	จำนวนโครงการพัฒนา/ปรับปรุงเส้นทางการคมนาคม	ปี	1	จังหวัด	แขวงทางหลวง, แขวงทางหลวงชนบท	XLS	ข้อมูลสาธารณะ	Open Data Common
DataSet_21_12	ข้อมูลระเบียน	งบประมาณโครงการพัฒนา/ปรับปรุงเส้นทางการคมนาคม	ปี	1	จังหวัด	แขวงทางหลวง, แขวงทางหลวงชนบท	XLS	ข้อมูลสาธารณะ	Open Data Common
DataSet_21_17	ข้อมูลระเบียน	จำนวนโครงการพัฒนา/ปรับปรุงเส้นทางการคมนาคม	ปี	1	จังหวัด	แขวงทางหลวง, แขวงทางหลวงชนบท	XLS	ข้อมูลสาธารณะ	Open Data Common
DataSet_31_01	ข้อมูลระเบียน	งบประมาณโครงการพัฒนา/ปรับปรุงเส้นทางการคมนาคม	ปี	1	จังหวัด	แขวงทางหลวง, แขวงทางหลวงชนบท	XLS	ข้อมูลสาธารณะ	Open Data Common

ประเด็นการพัฒนาที่ 2 พัฒนาขีดความสามารถในการแข่งขันทางการค้าการลงทุน การค้าชายแดน การท่องเที่ยว และการบริการ (ต่อ)

ประเภทข้อมูลสถิติ หมายถึง ข้อความหรือตัวเลขที่แสดงผลที่ประมวลจากข้อมูลที่เก็บรวบรวมได้

รายการคำอธิบายข้อมูลส่วนหลัก (Mandatory Metadata)

รหัสชุดข้อมูลตามที่กำหนด	1. ประเภทข้อมูล	2. ชื่อชุดข้อมูล	3. องค์กร	4. ชื่อผู้ติดต่อ	5. อีเมล์ผู้ติดต่อ	6. คำสำคัญ	7. รายละเอียด	8. วัตถุประสงค์
Temp1_Dataset	(เลือกจากตัวเลือก)	(กรอกชื่อชุดข้อมูล)	(กรอกชื่อองค์กร)	(กรอกชื่อกอง/สำนัก/ฝ่าย)	(กรอกอีเมล์กอง/สำนัก/ฝ่าย)	(กรอกหัวข้อ คำ วลี แท็ก)	(กรอกคำอธิบาย)	(เลือกจากตัวเลือกและตอบได้มากกว่า 1 ข้อ)
DataSet_21_01	ข้อมูลสถิติ	รายได้จากการท่องเที่ยว	การท่องเที่ยวแห่งประเทศไทย สำนักงานอุดรธานี	กลุ่มยุทธศาสตร์และวางแผน	tatudon@tat.or.th	รายได้,การท่องเที่ยว	รายได้ที่ได้จากการท่องเที่ยว	พันธกิจหน่วยงาน
DataSet_21_02	ข้อมูลสถิติ	จำนวนนักท่องเที่ยว	การท่องเที่ยวแห่งประเทศไทย สำนักงานอุดรธานี	กลุ่มยุทธศาสตร์และวางแผน	tatudon@tat.or.th	นักท่องเที่ยว	จำนวนนักท่องเที่ยว	พันธกิจหน่วยงาน
DataSet_21_03	ข้อมูลสถิติ	ค่าใช้จ่ายของนักท่องเที่ยวต่อคน	การท่องเที่ยวแห่งประเทศไทย สำนักงานอุดรธานี	กลุ่มยุทธศาสตร์และวางแผน	tatudon@tat.or.th	ค่าใช้จ่าย,นักท่องเที่ยว	ค่าใช้จ่ายของนักท่องเที่ยวต่อคน	พันธกิจหน่วยงาน
DataSet_21_04	ข้อมูลสถิติ	ระยะเวลาการเข้าพักเฉลี่ยของนักท่องเที่ยว	การท่องเที่ยวแห่งประเทศไทย สำนักงานอุดรธานี	กลุ่มยุทธศาสตร์และวางแผน	tatudon@tat.or.th	การเข้าพัก,นักท่องเที่ยว	ระยะเวลาการเข้าพักเฉลี่ยของนักท่องเที่ยว	พันธกิจหน่วยงาน
DataSet_21_05	ข้อมูลสถิติ	จำนวนแหล่งท่องเที่ยว	สำนักงานการท่องเที่ยวและกีฬาจังหวัด	กลุ่มส่งเสริมและพัฒนาด้านการท่องเที่ยว	nongkhai@mots.go.th	แหล่งท่องเที่ยว	จำนวนแหล่งท่องเที่ยว	พันธกิจหน่วยงาน
DataSet_21_08	ข้อมูลสถิติ	จำนวนผู้ขึ้นทะเบียนเป็นมัคคุเทศก์	สำนักงานการท่องเที่ยวและกีฬาจังหวัด	กลุ่มส่งเสริมและพัฒนาด้านการท่องเที่ยว	nongkhai@mots.go.th	ผู้ขึ้นทะเบียน,มัคคุเทศก์	จำนวนผู้ขึ้นทะเบียนเป็นมัคคุเทศก์	พันธกิจหน่วยงาน
DataSet_21_09	ข้อมูลสถิติ	จำนวนมัคคุเทศก์ที่ได้รับการพัฒนาทักษะด้านการท่องเที่ยว	สำนักงานการท่องเที่ยวและกีฬาจังหวัด	กลุ่มส่งเสริมและพัฒนาด้านการท่องเที่ยว	nongkhai@mots.go.th	มัคคุเทศก์,ทักษะ,การท่องเที่ยว	จำนวนมัคคุเทศก์ที่ได้รับการพัฒนาทักษะด้านการท่องเที่ยว	พันธกิจหน่วยงาน
DataSet_21_10	ข้อมูลสถิติ	จำนวนกลุ่มผู้ประกอบการด้านการท่องเที่ยว	สภาอุตสาหกรรมท่องเที่ยวจังหวัด		detsuteyim@gmail.com	ผู้ประกอบการ,การท่องเที่ยว	จำนวนกลุ่มผู้ประกอบการด้านการท่องเที่ยว	พันธกิจหน่วยงาน
DataSet_21_13	ข้อมูลสถิติ	จำนวนกิจกรรมการท่องเที่ยวรูปแบบใหม่	สำนักงานการท่องเที่ยวและกีฬาจังหวัด	กลุ่มส่งเสริมและพัฒนาด้านการท่องเที่ยว	nongkhai@mots.go.th	กิจกรรม,การท่องเที่ยว,รูปแบบใหม่	จำนวนกิจกรรมการท่องเที่ยวรูปแบบใหม่	พันธกิจหน่วยงาน
DataSet_21_14	ข้อมูลสถิติ	จำนวนผลิตภัณฑ์และบริการที่ได้รับการพัฒนา ด้านการท่องเที่ยว	สำนักงานการท่องเที่ยวและกีฬาจังหวัด	กลุ่มส่งเสริมและพัฒนาด้านการท่องเที่ยว	nongkhai@mots.go.th	ผลิตภัณฑ์,บริการ,การพัฒนา,การท่องเที่ยว	จำนวนผลิตภัณฑ์และบริการที่ได้รับการพัฒนา ด้านการท่องเที่ยว	พันธกิจหน่วยงาน

ประเด็นการพัฒนาที่ 2 พัฒนาขีดความสามารถในการแข่งขันทางการค้าการลงทุน การค้าชายแดน การท่องเที่ยว และการบริการ (ต่อ)

ประเภทข้อมูลสถิติ หมายถึง ข้อความหรือตัวเลขที่แสดงผลที่ประมวลจากข้อมูลที่เก็บรวบรวมได้

รายการคำอธิบายข้อมูลส่วนหลัก (Mandatory Metadata)

รหัสชุดข้อมูลตามที่กำหนด	1. ประเภทข้อมูล	2. ชื่อชุดข้อมูล	9.1 หน่วยความถี่ของการปรับปรุงข้อมูล	9.2 ค่าความถี่ของการปรับปรุงข้อมูล	10. ขอบเขตเชิงภูมิศาสตร์หรือเชิงพื้นที่	11. แหล่งที่มา	12. รูปแบบการเก็บข้อมูล	13. หมวดหมู่ข้อมูลตามธรรมาภิบาลข้อมูลภาครัฐ	14. สัญญาอนุญาตให้ใช้ข้อมูล
Temp1_Dataset	(เลือกจากตัวเลือก)	(กรอกชื่อชุดข้อมูล)	(เลือกจากตัวเลือก)	(กรอกค่าตัวเลข)	(เลือกจากตัวเลือก)	(กรอกคำอธิบาย)	(เลือกจากตัวเลือกและตอบได้มากกว่า 1 ข้อ)	(เลือกจากตัวเลือก)	(เลือกจากตัวเลือก)
DataSet_21_01	ข้อมูลสถิติ	รายได้จากการท่องเที่ยว	ปี	1	จังหวัด	การท่องเที่ยวแห่งประเทศไทย สำนักงานอุดรธานี	XLS	ข้อมูลสาธารณะ	Open Data Common
DataSet_21_02	ข้อมูลสถิติ	จำนวนนักท่องเที่ยว	ปี	1	จังหวัด	การท่องเที่ยวแห่งประเทศไทย สำนักงานอุดรธานี	XLS	ข้อมูลสาธารณะ	Open Data Common
DataSet_21_03	ข้อมูลสถิติ	ค่าใช้จ่ายของนักท่องเที่ยวต่อคน	ปี	1	จังหวัด	การท่องเที่ยวแห่งประเทศไทย สำนักงานอุดรธานี	XLS	ข้อมูลสาธารณะ	Open Data Common
DataSet_21_04	ข้อมูลสถิติ	ระยะเวลาการเข้าพักเฉลี่ยของนักท่องเที่ยว	ปี	1	จังหวัด	การท่องเที่ยวแห่งประเทศไทย สำนักงานอุดรธานี	XLS	ข้อมูลสาธารณะ	Open Data Common
DataSet_21_05	ข้อมูลสถิติ	จำนวนแหล่งท่องเที่ยว	ปี	1	จังหวัด	สำนักงานการท่องเที่ยวและกีฬาจังหวัด	XLS	ข้อมูลสาธารณะ	Open Data Common
DataSet_21_08	ข้อมูลสถิติ	จำนวนผู้ขึ้นทะเบียนเป็นมัคคุเทศก์	ปี	1	จังหวัด	สำนักงานการท่องเที่ยวและกีฬาจังหวัด	XLS	ข้อมูลสาธารณะ	Open Data Common
DataSet_21_09	ข้อมูลสถิติ	จำนวนมัคคุเทศก์ที่ได้รับการพัฒนาทักษะด้านการท่องเที่ยว	ปี	1	จังหวัด	สำนักงานการท่องเที่ยวและกีฬาจังหวัด	XLS	ข้อมูลสาธารณะ	Open Data Common
DataSet_21_10	ข้อมูลสถิติ	จำนวนกลุ่มผู้ประกอบการด้านการท่องเที่ยว	ปี	1	จังหวัด	สภาอุตสาหกรรมท่องเที่ยวจังหวัด	XLS	ข้อมูลสาธารณะ	Open Data Common
DataSet_21_13	ข้อมูลสถิติ	จำนวนกิจกรรมการท่องเที่ยวรูปแบบใหม่	ปี	1	จังหวัด	สำนักงานการท่องเที่ยวและกีฬาจังหวัด	XLS	ข้อมูลสาธารณะ	Open Data Common
DataSet_21_14	ข้อมูลสถิติ	จำนวนผลิตภัณฑ์และบริการที่ได้รับการพัฒนา ด้านการท่องเที่ยว	ปี	1	จังหวัด	สำนักงานการท่องเที่ยวและกีฬาจังหวัด	XLS	ข้อมูลสาธารณะ	Open Data Common

ประเด็นการพัฒนาที่ 2 พัฒนาขีดความสามารถในการแข่งขันทางการค้าการลงทุน การค้าชายแดน การท่องเที่ยว และการบริการ (ต่อ)

ประเภทข้อมูลสถิติ หมายถึง ข้อความหรือตัวเลขที่แสดงผลที่ประมวลจากข้อมูลที่เก็บรวบรวมได้

รายการคำอธิบายข้อมูลส่วนหลัก (Mandatory Metadata)

รหัสชุดข้อมูลตามที่กำหนด	1. ประเภทข้อมูล	2. ชื่อชุดข้อมูล	3. องค์กร	4. ชื่อผู้ติดต่อ	5. อีเมล์ผู้ติดต่อ	6. คำสำคัญ	7. รายละเอียด	8. วัตถุประสงค์
Temp1_Dataset	(เลือกจากตัวเลือก)	(กรอกชื่อชุดข้อมูล)	(กรอกชื่อองค์กร)	(กรอกชื่อกอง/สำนัก/ฝ่าย)	(กรอกอีเมล์กอง/สำนัก/ฝ่าย)	(กรอกหัวข้อ คำ วลี แท็ก)	(กรอกคำอธิบาย)	(เลือกจากตัวเลือกและตอบได้มากกว่า 1 ข้อ)
DataSet_21_15	ข้อมูลสถิติ	รายได้จากการจำหน่ายของฝากและของที่ระลึก/OTOP	สำนักงานพัฒนาชุมชนจังหวัด	กลุ่มงานยุทธศาสตร์การพัฒนาชุมชน	itcddnongkhai@gmail.com	รายได้,จำหน่าย,ของฝาก,ของที่ระลึก,OTOP	รายได้จากการจำหน่ายของฝากและของที่ระลึก/OTOP	พันธกิจหน่วยงาน
DataSet_21_16	ข้อมูลสถิติ	จำนวนสินค้าของฝากและของที่ระลึก/OTOP ที่ได้รับรองมาตรฐาน	สำนักงานพัฒนาชุมชนจังหวัด	กลุ่มงานยุทธศาสตร์การพัฒนาชุมชน	itcddnongkhai@gmail.com	สินค้า,ของฝาก,ของที่ระลึก,OTOP,รับรองมาตรฐาน	จำนวนสินค้าของฝากและของที่ระลึก/OTOP ที่ได้รับรองมาตรฐาน	พันธกิจหน่วยงาน
DataSet_31_02	ข้อมูลสถิติ	มูลค่าการค้าชายแดน	สำนักงานพาณิชย์จังหวัด	กลุ่มวิชาการ	nk_ops@moc.go.th	มูลค่า,การค้าชายแดน	มูลค่าการค้าชายแดน	พันธกิจหน่วยงาน
DataSet_31_03	ข้อมูลสถิติ	มูลค่าการจำหน่าย/ส่งออกผลิตภัณฑ์ สินค้า และบริการ	สำนักงานพาณิชย์จังหวัด	กลุ่มวิชาการ	nk_ops@moc.go.th	มูลค่า,จำหน่าย,ส่งออก,ผลิตภัณฑ์,สินค้า,บริการ	มูลค่าการจำหน่าย/ส่งออกผลิตภัณฑ์ สินค้า และบริการ	พันธกิจหน่วยงาน
DataSet_31_04	ข้อมูลสถิติ	ปริมาณการจำหน่าย/ส่งออกผลิตภัณฑ์ สินค้า และบริการ	สำนักงานพาณิชย์จังหวัด	กลุ่มวิชาการ	nk_ops@moc.go.th	ปริมาณ,จำหน่าย,ส่งออก,ผลิตภัณฑ์,สินค้า,บริการ	ปริมาณการจำหน่าย/ส่งออกผลิตภัณฑ์ สินค้า และบริการ	พันธกิจหน่วยงาน
DataSet_31_05	ข้อมูลสถิติ	จำนวนผู้ประกอบการ/ธุรกิจที่ได้รับการพัฒนาศักยภาพในการประกอบธุรกิจ	สำนักงานพัฒนาชุมชนจังหวัด	กลุ่มงานยุทธศาสตร์การพัฒนาชุมชน	itcddnongkhai@gmail.com	ผู้ประกอบการ,ธุรกิจ,พัฒนาศักยภาพ,การประกอบธุรกิจ	จำนวนผู้ประกอบการ/ธุรกิจที่ได้รับการพัฒนาศักยภาพในการประกอบธุรกิจ	พันธกิจหน่วยงาน
DataSet_31_06	ข้อมูลสถิติ	จำนวนผู้ประกอบการ Startup รายใหม่	สำนักงานพัฒนาชุมชนจังหวัด	กลุ่มงานยุทธศาสตร์การพัฒนาชุมชน	itcddnongkhai@gmail.com	ผู้ประกอบการ,startup	จำนวนผู้ประกอบการ Startup รายใหม่	พันธกิจหน่วยงาน

ประเด็นการพัฒนาที่ 2 พัฒนาขีดความสามารถในการแข่งขันทางการค้าการลงทุน การค้าชายแดน การท่องเที่ยว และการบริการ (ต่อ)

ประเภทข้อมูลสถิติ หมายถึง ข้อความหรือตัวเลขที่แสดงผลที่ประมวลจากข้อมูลที่เก็บรวบรวมได้

รายการคำอธิบายข้อมูลส่วนหลัก (Mandatory Metadata)

รหัสชุดข้อมูลตามที่กำหนด	1. ประเภทข้อมูล	2. ชื่อชุดข้อมูล	9.1 หน่วยความถี่ของการปรับปรุงข้อมูล	9.2 ค่าความถี่ของการปรับปรุงข้อมูล	10. ขอบเขตเชิงภูมิศาสตร์หรือเชิงพื้นที่	11. แหล่งที่มา	12. รูปแบบการเก็บข้อมูล	13. หมวดหมู่ข้อมูลตามธรรมาภิบาลข้อมูลภาครัฐ	14. สัญญาอนุญาตให้ใช้ข้อมูล
Temp1_Dataset	(เลือกจากตัวเลือก)	(กรอกชื่อชุดข้อมูล)	(เลือกจากตัวเลือก)	(กรอกค่าตัวเลข)	(เลือกจากตัวเลือก)	(กรอกคำอธิบาย)	(เลือกจากตัวเลือกและตอบได้มากกว่า 1 ข้อ)	(เลือกจากตัวเลือก)	(เลือกจากตัวเลือก)
DataSet_21_15	ข้อมูลสถิติ	รายได้จากการจำหน่ายของฝากและของที่ระลึก/OTOP	ปี	1	จังหวัด	สำนักงานพัฒนาชุมชนจังหวัด	XLS	ข้อมูลสาธารณะ	Open Data Common
DataSet_21_16	ข้อมูลสถิติ	จำนวนสินค้าของฝากและของที่ระลึก/OTOP ที่ได้รับรองมาตรฐาน	ปี	1	จังหวัด	สำนักงานพัฒนาชุมชนจังหวัด	XLS	ข้อมูลสาธารณะ	Open Data Common
DataSet_31_02	ข้อมูลสถิติ	มูลค่าการค้าชายแดน	ปี	1	จังหวัด	สำนักงานพาณิชย์จังหวัด	XLS	ข้อมูลสาธารณะ	Open Data Common
DataSet_31_03	ข้อมูลสถิติ	มูลค่าการจำหน่าย/ส่งออกผลิตภัณฑ์ สินค้า และบริการ	ปี	1	จังหวัด	สำนักงานพาณิชย์จังหวัด	XLS	ข้อมูลสาธารณะ	Open Data Common
DataSet_31_04	ข้อมูลสถิติ	ปริมาณการจำหน่าย/ส่งออกผลิตภัณฑ์ สินค้า และบริการ	ปี	1	จังหวัด	สำนักงานพาณิชย์จังหวัด	XLS	ข้อมูลสาธารณะ	Open Data Common
DataSet_31_05	ข้อมูลสถิติ	จำนวนผู้ประกอบการ/ธุรกิจที่ได้รับการพัฒนาศักยภาพในการประกอบธุรกิจ	ปี	1	จังหวัด	สำนักงานพัฒนาชุมชนจังหวัด	XLS	ข้อมูลสาธารณะ	Open Data Common
DataSet_31_06	ข้อมูลสถิติ	จำนวนผู้ประกอบการ Startup รายใหม่	ปี	1	จังหวัด	สำนักงานพัฒนาชุมชนจังหวัด	XLS	ข้อมูลสาธารณะ	Open Data Common

ประเด็นการพัฒนาที่ 3 การเสริมสร้างความมั่นคงของคน สังคม และสิ่งแวดล้อม

ประเภทข้อมูลระเบียน หมายถึง ข้อมูลระเบียน (Record) ที่ได้จากระบบฐานข้อมูลทะเบียนหรือจากการบริหารงานของหน่วยงาน และที่ได้จากการสำมะโน/สำรวจด้วยตัวอย่าง

รายการคำอธิบายข้อมูลส่วนหลัก (Mandatory Metadata)

รหัสชุดข้อมูลตามที่กำหนด	1. ประเภทข้อมูล	2. ชื่อชุดข้อมูล	3. องค์กร	4. ชื่อผู้ติดต่อ	5. อีเมล์ผู้ติดต่อ	6. คำสำคัญ	7. รายละเอียด	8. วัตถุประสงค์
Temp1_Dataset	(เลือกจากตัวเลือก)	(กรอกชื่อชุดข้อมูล)	(กรอกชื่อองค์กร)	(กรอกชื่อกอง/สำนัก/ฝ่าย)	(กรอกอีเมล์กอง/สำนัก/ฝ่าย)	(กรอกหัวข้อ คำ วลี แท็ก)	(กรอกคำอธิบาย)	(เลือกจากตัวเลือกและตอบได้มากกว่า 1 ข้อ)
DataSet_41_02	ข้อมูลระเบียน	จำนวนสถานบริการสาธารณสุขที่ผ่านการรับรองมาตรฐาน HA	สำนักงานสาธารณสุขจังหวัด	กลุ่มงานควบคุมโรค	pho4301@health.moph.go.th	สถานพยาบาล ,สภาพแวดล้อม	สถาบันรับรองคุณภาพสถานพยาบาล หรือ สรพ. ได้รับการจัดตั้งเป็นองค์การมหาชน ในปี พ.ศ. 2552 โดยมีบทบาทหน้าที่สำคัญตามพระราชกฤษฎีกาจัดตั้งองค์กร ในการดำเนินการเกี่ยวกับการประเมินระบบงานและการรับรองคุณภาพ กำหนดมาตรฐานเพื่อใช้เป็นแนวทางการประเมินการพัฒนาและการรับรองคุณภาพของสถานพยาบาล	พันธกิจหน่วยงาน
DataSet_41_03	ข้อมูลระเบียน	จำนวนการคลอดบุตรมีชีวิตของผู้หญิงอายุ 15-19 ปี ต่อจำนวนประชากรหญิงอายุ 15-19 ปี	สำนักงานสาธารณสุขจังหวัด	กลุ่มงานควบคุมโรค	pho4301@health.moph.go.th	การคลอด, ประชากรหญิง	จำนวนการคลอดบุตรมีชีวิตของผู้หญิงอายุ 15-19 ปี ต่อจำนวนประชากรหญิงอายุ 15-19 ปี 1,000 คน	พันธกิจหน่วยงาน
DataSet_41_04	ข้อมูลระเบียน	จำนวนแรงงานที่ผ่านการทดสอบมาตรฐานฝีมือแรงงาน	สำนักงานพัฒนาฝีมือแรงงานหนองคาย	กลุ่มนโยบายและแผน	dsdnongkhai43@gmail.com	ทดสอบมาตรฐานฝีมือแรงงาน	จำนวนแรงงานที่ผ่านการทดสอบมาตรฐานฝีมือแรงงานแห่งชาติ จำแนกตามภาค กลุ่มสาขาอาชีพ ระดับการศึกษา กลุ่มอุตสาหกรรม ช่วงอายุ และเพศ)	พันธกิจหน่วยงาน
DataSet_41_05	ข้อมูลระเบียน	จำนวนแรงงานที่ผ่านอบรมพัฒนาศักยภาพฝีมือแรงงาน (คน)	สำนักงานพัฒนาฝีมือแรงงานหนองคาย	กลุ่มนโยบายและแผน	dsdnongkhai43@gmail.com	อบรมพัฒนาศักยภาพฝีมือแรงงาน	จำนวนแรงงานที่ผ่านการอบรมมาตรฐานฝีมือแรงงาน จำแนกตามประเภทการอบรม	พันธกิจหน่วยงาน
DataSet_41_07	ข้อมูลระเบียน	จำนวนแรงงานผู้ประกันตน	สำนักงานประกันสังคมจังหวัด	กลุ่มนโยบายและวิชาการ	nongkhai@sso.go.th	แรงงาน ,ผู้ประกันตน	จำนวนแรงงานผู้ประกันตนตามมาตรการประกันตน	พันธกิจหน่วยงาน

ประเด็นการพัฒนาที่ 3 การเสริมสร้างความมั่นคงของคน สังคม และสิ่งแวดล้อม (ต่อ)

ประเภทข้อมูลระเบียน หมายถึง ข้อมูลระเบียน (Record) ที่ได้จากระบบฐานข้อมูลทะเบียนหรือจากการบริหารงานของหน่วยงาน และที่ได้จากการสำมะโน/สำรวจด้วยตัวอย่าง

รายการคำอธิบายข้อมูลส่วนหลัก (Mandatory Metadata)

รหัสชุดข้อมูลตามที่กำหนด	1. ประเภทข้อมูล	2. ชื่อชุดข้อมูล	9.1 หน่วยความถี่ของการปรับปรุงข้อมูล	9.2 ค่าความถี่ของการปรับปรุงข้อมูล	10. ขอบเขตเชิงภูมิศาสตร์หรือเชิงพื้นที่	11. แหล่งที่มา	12. รูปแบบการเก็บข้อมูล	13. หมวดหมู่ข้อมูลตามธรรมาภิบาลข้อมูลภาครัฐ	14. สัญญาอนุญาตให้ใช้ข้อมูล
Temp1_Dataset	(เลือกจากตัวเลือก)	(กรอกชื่อชุดข้อมูล)	(เลือกจากตัวเลือก)	(กรอกค่าตัวเลข)	(เลือกจากตัวเลือก)	(กรอกคำอธิบาย)	(เลือกจากตัวเลือกและตอบได้มากกว่า 1 ข้อ)	(เลือกจากตัวเลือก)	(เลือกจากตัวเลือก)
DataSet_41_02	ข้อมูลระเบียน	จำนวนสถานบริการสาธารณสุขที่ผ่านการรับรองมาตรฐาน HA	ปี	1	จังหวัด	แบบประเมิน รพ.สต.ติดดาว (สำนักงานสาธารณสุขจังหวัดหนองคาย) มาตรฐานระบบบริการสุขภาพ (Health Service System Standard) รายงานประจำปี	XLS	ข้อมูลสาธารณะ	Open Data Common
DataSet_41_03	ข้อมูลระเบียน	จำนวนการคลอดบุตรมีชีวิตของผู้หญิงอายุ 15-19 ปี ต่อจำนวนประชากรหญิงอายุ 15-19 ปี	ปี	1	จังหวัด	ฐานข้อมูลการเกิดมีชีพจากทะเบียนราษฎร์,ฐานข้อมูลในระบบ Health Data Center (HDC)	XLS	ข้อมูลสาธารณะ	Open Data Common
DataSet_41_04	ข้อมูลระเบียน	จำนวนแรงงานที่ผ่านการทดสอบมาตรฐานฝีมือแรงงาน	ปี	1	จังหวัด	แรงงานที่ผ่านการทดสอบมาตรฐานฝีมือแรงงานแห่งชาติ ,กลุ่มสาขาอาชีพที่ทดสอบมาตรฐาน	Database	ข้อมูลสาธารณะ	Open Data Common
DataSet_41_05	ข้อมูลระเบียน	จำนวนแรงงานที่ผ่านอบรมพัฒนาศักยภาพฝีมือแรงงาน (คน)	ปี	1	จังหวัด	แรงงานที่ผ่านการอบรมพัฒนาศักยภาพฝีมือแรงงานแห่งชาติ ,กลุ่มสาขาอาชีพที่พัฒนาศักยภาพ	Database	ข้อมูลสาธารณะ	Open Data Common
DataSet_41_07	ข้อมูลระเบียน	จำนวนแรงงานผู้ประกันตน	ปี	1	จังหวัด	โครงการลงทะเบียนผู้ประกันตนตามมาตราประกันตน	XLS	ข้อมูลสาธารณะ	Open Data Common

ประเด็นการพัฒนาที่ 3 การเสริมสร้างความมั่นคงของคน สังคม และสิ่งแวดล้อม (ต่อ)

ประเภทข้อมูลสถิติ หมายถึง ข้อความหรือตัวเลขที่แสดงผลที่ประมวลจากข้อมูลที่เก็บรวบรวมได้

รายการคำอธิบายข้อมูลส่วนหลัก (Mandatory Metadata)

รหัสชุดข้อมูลตามที่กำหนด	1. ประเภทข้อมูล	2. ชื่อชุดข้อมูล	3. องค์กร	4. ชื่อผู้ติดต่อ	5. อีเมล์ผู้ติดต่อ	6. คำสำคัญ	7. รายละเอียด	8. วัตถุประสงค์
Temp1_Dataset	(เลือกจากตัวเลือก)	(กรอกชื่อชุดข้อมูล)	(กรอกชื่อองค์กร)	(กรอกชื่อกอง/สำนัก/ฝ่าย)	(กรอกอีเมล์กอง/สำนัก/ฝ่าย)	(กรอกหัวข้อ คำ วลี แท็ก)	(กรอกคำอธิบาย)	(เลือกจากตัวเลือกและตอบได้มากกว่า 1 ข้อ)
DataSet_41_01	ข้อมูลสถิติ	คะแนนเฉลี่ยการทดสอบ O-Net ระดับมัธยมศึกษาตอนปลาย (%)	สำนักงานศึกษาธิการจังหวัด	กลุ่มพัฒนาการศึกษา	nki.education@gmail.com	คะแนน, มัธยมศึกษาตอนปลาย	คะแนนเฉลี่ยการทดสอบ O-Net ระดับมัธยมศึกษาตอนปลาย	พันธกิจหน่วยงาน
DataSet_41_06	ข้อมูลสถิติ	จำนวนเครือข่ายด้านแรงงาน	สำนักงานแรงงานจังหวัด	กลุ่มนโยบายและวิชาการ	nongkhai@mol.go.th	เครือข่าย,ด้านแรงงาน	จำนวนโครงการและกิจกรรมที่มีการบูรณาการกับหน่วยงานในสังกัดกระทรวงแรงงานและภาคประชารัฐ อย่างน้อย 5 โครงการ/กิจกรรม	พันธกิจหน่วยงาน
DataSet_41_08	ข้อมูลสถิติ	จำนวนคดีอาชญากรรม	ตำรวจภูธรจังหวัด	งานป้องกันและปราบปราม	nongkhai@police.go.th	คดีอาชญากรรม	จำนวนคดีการรับแจ้งและจับกุมคดีอาชญากรรม จำแนกตามประเภทคดีที่รับแจ้ง	พันธกิจหน่วยงาน
DataSet_41_09	ข้อมูลสถิติ	จำนวนคดีที่เกี่ยวข้องกับยาเสพติด	ตำรวจภูธรจังหวัด	งานป้องกันและปราบปราม	nongkhai@police.go.th	คดียาเสพติด	จำนวนคดีการรับแจ้งและจับกุมคดียาเสพติด จำแนกตามประเภทคดีที่รับแจ้ง	พันธกิจหน่วยงาน
DataSet_41_10	ข้อมูลสถิติ	จำนวนหมู่บ้านอาสาพัฒนาและป้องกันตนเองเพื่อความมั่นคง	ที่ทำการปกครองจังหวัด	กลุ่มงานความมั่นคง	nongkhai_ok@hotmail.com	หมู่บ้านอาสาสมัคร	จำนวนหมู่บ้านอาสาพัฒนาและป้องกันตนเองเพื่อความมั่นคง จำแนกตามประเภทอาสาสมัคร	พันธกิจหน่วยงาน
DataSet_41_11	ข้อมูลสถิติ	จำนวนอาสาสมัครพัฒนาและป้องกันตนเอง	ที่ทำการปกครองจังหวัด	กลุ่มงานความมั่นคง	nongkhai_ok@hotmail.com	อาสาสมัคร	จำนวนอาสาพัฒนาและป้องกันตนเองเพื่อความมั่นคง จำแนกตามประเภทอาสาสมัคร	พันธกิจหน่วยงาน
DataSet_41_12	ข้อมูลสถิติ	จำนวนคดีชีวิต ร่างกาย เพศและคดีประทุษร้ายต่อทรัพย์	ตำรวจภูธรจังหวัด	งานป้องกันและปราบปราม	nongkhai@police.go.th	คดี	จำนวนคดีการรับแจ้งและจับกุมคดีชีวิต ร่างกาย เพศ และคดีประทุษร้ายต่อทรัพย์ จำแนกตามประเภทคดีที่รับแจ้ง	พันธกิจหน่วยงาน

ประเด็นการพัฒนาที่ 3 การเสริมสร้างความมั่นคงของคน สังคม และสิ่งแวดล้อม (ต่อ)

ประเภทข้อมูลสถิติ หมายถึง ข้อความหรือตัวเลขที่แสดงผลที่ประมวลจากข้อมูลที่เก็บรวบรวมได้

รายการคำอธิบายข้อมูลส่วนหลัก (Mandatory Metadata)

รหัสชุดข้อมูลตามที่กำหนด	1. ประเภทข้อมูล	2. ชื่อชุดข้อมูล	9.1 หน่วยความถี่ของการปรับปรุงข้อมูล	9.2 ค่าความถี่ของการปรับปรุงข้อมูล	10. ขอบเขตเชิงภูมิศาสตร์หรือเชิงพื้นที่	11. แหล่งที่มา	12. รูปแบบการเก็บข้อมูล	13. หมวดหมู่ข้อมูลตามธรรมาภิบาลข้อมูลภาครัฐ	14. สัญญาอนุญาตให้ใช้ข้อมูล
Temp1_Dataset	(เลือกจากตัวเลือก)	(กรอกชื่อชุดข้อมูล)	(เลือกจากตัวเลือก)	(กรอกค่าตัวเลข)	(เลือกจากตัวเลือก)	(กรอกคำอธิบาย)	(เลือกจากตัวเลือกและตอบได้มากกว่า 1 ข้อ)	(เลือกจากตัวเลือก)	(เลือกจากตัวเลือก)
DataSet_41_01	ข้อมูลสถิติ	คะแนนเฉลี่ยการทดสอบ O-Net ระดับมัธยมศึกษาตอนปลาย (%)	ปี	1	จังหวัด	คำนวณจากการทดสอบ	XLS	ข้อมูลสาธารณะ	Open Data Common
DataSet_41_06	ข้อมูลสถิติ	จำนวนเครือข่ายด้านแรงงาน	ปี	1	จังหวัด	การรับสมัครเครือข่ายด้านแรงงานจังหวัดหนองคาย (สำนักงานแรงงานจังหวัดหนองคาย)	XLS	ข้อมูลสาธารณะ	Open Data Common
DataSet_41_08	ข้อมูลสถิติ	จำนวนคดีอาชญากรรม	ปี	1	จังหวัด	การรับแจ้งและจับกุม	XLS	ข้อมูลสาธารณะ	Open Data Common
DataSet_41_09	ข้อมูลสถิติ	จำนวนคดีที่เกี่ยวข้องกับยาเสพติด	ปี	1	จังหวัด	การรับแจ้งและจับกุม	XLS	ข้อมูลสาธารณะ	Open Data Common
DataSet_41_10	ข้อมูลสถิติ	จำนวนหมู่บ้านอาสาพัฒนาและป้องกันตนเองเพื่อความมั่นคง	ปี	1	จังหวัด	การรับสมัครอาสาสมัครจังหวัดหนองคาย	XLS	ข้อมูลสาธารณะ	Open Data Common
DataSet_41_11	ข้อมูลสถิติ	จำนวนอาสาสมัครพัฒนาและป้องกันตนเอง	ปี	1	จังหวัด	การรับสมัครอาสาสมัครจังหวัดหนองคาย	XLS	ข้อมูลสาธารณะ	Open Data Common
DataSet_41_12	ข้อมูลสถิติ	จำนวนคดีชีวิต ร่างกาย เพศและคดีประทุษร้ายต่อทรัพย์	ปี	1	จังหวัด	การรับแจ้งและจับกุม	XLS	ข้อมูลสาธารณะ	Open Data Common

ประเด็นการพัฒนาที่ 3 การเสริมสร้างความมั่นคงของคน สังคม และสิ่งแวดล้อม (ต่อ)

ประเภทข้อมูลสถิติ หมายถึง ข้อความหรือตัวเลขที่แสดงผลที่ประมวลจากข้อมูลที่เก็บรวบรวมได้

รายการคำอธิบายข้อมูลส่วนหลัก (Mandatory Metadata)

รหัสชุดข้อมูลตามที่กำหนด	1. ประเภทข้อมูล	2. ชื่อชุดข้อมูล	3. องค์กร	4. ชื่อผู้ติดต่อ	5. อีเมล์ผู้ติดต่อ	6. คำสำคัญ	7. รายละเอียด	8. วัตถุประสงค์
Temp1_Dataset	(เลือกจากตัวเลือก)	(กรอกชื่อชุดข้อมูล)	(กรอกชื่อองค์กร)	(กรอกชื่อกอง/สำนัก/ฝ่าย)	(กรอกอีเมล์กอง/สำนัก/ฝ่าย)	(กรอกหัวข้อ คำ วลี แท็ก)	(กรอกคำอธิบาย)	(เลือกจากตัวเลือกและตอบได้มากกว่า 1 ข้อ)
DataSet_41_13	ข้อมูลสถิติ	จำนวนครั้งในการจัดประชุมเสริมสร้างความสัมพันธ์อันดีกับประเทศเพื่อนบ้าน	สำนักงานจังหวัด	กลุ่มยุทธศาสตร์และข้อมูลเพื่อการพัฒนาจังหวัด	nongkhai@moi.go.th	จำนวนการจัดประชุม	จำนวนครั้งในการจัดประชุมเสริมสร้างความสัมพันธ์อันดีกับประเทศเพื่อนบ้าน	พันธกิจหน่วยงาน
DataSet_41_14	ข้อมูลสถิติ	จำนวนกลุ่มเป้าหมายตามระบบ TPMAP และครัวเรือนตกเกณฑ์ จปฐ. ได้รับการพัฒนาตามเป้าหมาย	สำนักงานพัฒนาชุมชนจังหวัด	กลุ่มงานส่งเสริมการพัฒนาชุมชน	rnongkhai@cdd.mail.go.th	TPMAP,จปฐ.	จำนวนกลุ่มเป้าหมายตามระบบ TPMAP และครัวเรือนตกเกณฑ์ จปฐ. ได้รับการพัฒนาตามเป้าหมาย	พันธกิจหน่วยงาน
DataSet_41_15	ข้อมูลสถิติ	จำนวนหมู่บ้านเศรษฐกิจพอเพียง	สำนักงานพัฒนาชุมชนจังหวัด	กลุ่มงานส่งเสริมการพัฒนาชุมชน	rnongkhai@cdd.mail.go.th	หมู่บ้านเศรษฐกิจพอเพียง	จำนวนหมู่บ้านเศรษฐกิจพอเพียง	พันธกิจหน่วยงาน
DataSet_41_16	ข้อมูลสถิติ	จำนวนแกนนำ/หมู่บ้านท่องเที่ยวได้รับการพัฒนา	สำนักงานพัฒนาชุมชนจังหวัด	กลุ่มงานส่งเสริมการพัฒนาชุมชน	rnongkhai@cdd.mail.go.th	หมู่บ้าน,ท่องเที่ยว,พัฒนา	จำนวนแกนนำ/หมู่บ้านท่องเที่ยวได้รับการพัฒนา	พันธกิจหน่วยงาน
DataSet_41_17	ข้อมูลสถิติ	สัดส่วนพื้นที่ป่าต่อพื้นที่จังหวัด (ร้อยละ)	สำนักงานทรัพยากรธรรมชาติและสิ่งแวดล้อม	ส่วนยุทธศาสตร์	nongkhai.org@mnre.go.th	พื้นที่ป่า	พื้นที่ป่าต่อพื้นที่จังหวัด	พันธกิจหน่วยงาน
DataSet_41_18	ข้อมูลสถิติ	พื้นที่ปลูกป่า/ป่าอนุรักษ์ (ไร่)	สำนักงานทรัพยากรธรรมชาติและสิ่งแวดล้อม	ส่วนยุทธศาสตร์	nongkhai.org@mnre.go.th	พื้นที่ปลูกป่า,พื้นที่ป่าอนุรักษ์	พื้นที่ปลูกป่า/ป่าอนุรักษ์ (ไร่)	พันธกิจหน่วยงาน
DataSet_41_19	ข้อมูลสถิติ	พื้นที่ได้รับความเสียหายจากภัยพิบัติธรรมชาติ	สำนักงานป้องกันและบรรเทาสาธารณภัยจังหวัด	ฝ่ายยุทธศาสตร์และการจัดการ	nongkhai@disaster.go.th	พื้นที่,ความเสียหาย	ภาพรวมการใช้จ่ายเงินทดรองราชการในการช่วยเหลือผู้ประสบภัยพิบัติกรณีฉุกเฉิน แยกตามประเภทภัยพิบัติกรณีฉุกเฉิน	พันธกิจหน่วยงาน

ประเด็นการพัฒนาที่ 3 การเสริมสร้างความมั่นคงของคน สังคม และสิ่งแวดล้อม (ต่อ)

ประเภทข้อมูลสถิติ หมายถึง ข้อความหรือตัวเลขที่แสดงผลที่ประมวลจากข้อมูลที่เก็บรวบรวมได้

รายการคำอธิบายข้อมูลส่วนหลัก (Mandatory Metadata)

รหัสชุดข้อมูลตามที่กำหนด	1. ประเภทข้อมูล	2. ชื่อชุดข้อมูล	9.1 หน่วยความถี่ของการปรับปรุงข้อมูล	9.2 ค่าความถี่ของการปรับปรุงข้อมูล	10. ขอบเขตเชิงภูมิศาสตร์หรือเชิงพื้นที่	11. แหล่งที่มา	12. รูปแบบการเก็บข้อมูล	13. หมวดหมู่ข้อมูลตามธรรมาภิบาลข้อมูลภาครัฐ	14. สัญญาอนุญาตให้ใช้ข้อมูล
Temp1_Dataset	(เลือกจากตัวเลือก)	(กรอกชื่อชุดข้อมูล)	(เลือกจากตัวเลือก)	(กรอกค่าตัวเลข)	(เลือกจากตัวเลือก)	(กรอกคำอธิบาย)	(เลือกจากตัวเลือกและตอบได้มากกว่า 1 ข้อ)	(เลือกจากตัวเลือก)	(เลือกจากตัวเลือก)
DataSet_41_13	ข้อมูลสถิติ	จำนวนครั้งในการจัดประชุมเสริมสร้างความสัมพันธ์อันดีกับประเทศเพื่อนบ้าน	ปี	1	จังหวัด	จำนวนครั้งในการจัดประชุมเสริมสร้างความสัมพันธ์อันดีกับประเทศเพื่อนบ้านโดยสำนักงานจังหวัดหนองคายเป็นผู้รวบรวม (สำนักงานจังหวัดหนองคาย)	XLS	ข้อมูลสาธารณะ	Open Data Common
DataSet_41_14	ข้อมูลสถิติ	จำนวนกลุ่มเป้าหมายตามระบบ TPMAP และครัวเรือนตกเกณฑ์ จปฐ. ได้รับการพัฒนาตามเป้าหมาย	ปี	1	จังหวัด	การจัดเก็บบันทึกและประมวลผลข้อมูลความจำเป็นพื้นฐาน (จปฐ.) และข้อมูลพื้นฐานระดับหมู่บ้าน	XLS	ข้อมูลสาธารณะ	Open Data Common
DataSet_41_15	ข้อมูลสถิติ	จำนวนหมู่บ้านเศรษฐกิจพอเพียง	ปี	1	จังหวัด	หมู่บ้านที่เข้าร่วมโครงการเศรษฐกิจพอเพียง	XLS	ข้อมูลสาธารณะ	Open Data Common
DataSet_41_16	ข้อมูลสถิติ	จำนวนแกนนำ/หมู่บ้านท่องเที่ยวได้รับการพัฒนา	ปี	1	จังหวัด	โครงการการพัฒนาที่แกนนำ/หมู่บ้านท่องเที่ยวได้รับการพัฒนา	XLS	ข้อมูลสาธารณะ	Open Data Common
DataSet_41_17	ข้อมูลสถิติ	สัดส่วนพื้นที่ป่าต่อพื้นที่จังหวัด (ร้อยละ)	ปี	1	จังหวัด	ภาพถ่ายทางอากาศ	XLS	ข้อมูลสาธารณะ	Open Data Common
DataSet_41_18	ข้อมูลสถิติ	พื้นที่ปลูกป่า/ป่าอนุรักษ์ (ไร่)	ปี	1	จังหวัด		XLS	ข้อมูลสาธารณะ	Open Data Common
DataSet_41_19	ข้อมูลสถิติ	พื้นที่ได้รับความเสียหายจากภัยพิบัติธรรมชาติ	ปี	1	จังหวัด	รายงานพื้นที่ได้รับความเสียหายจากการเกิดภัยพิบัติกรณีฉุกเฉินจากอำเภอ (สำนักงานป้องกันและบรรเทาสาธารณภัยจังหวัดหนองคาย)	XLS	ข้อมูลสาธารณะ	Open Data Common

ประเด็นการพัฒนาที่ 3 การเสริมสร้างความมั่นคงของคน สังคม และสิ่งแวดล้อม (ต่อ)

ประเภทข้อมูลสถิติ หมายถึง ข้อความหรือตัวเลขที่แสดงผลที่ประมวลจากข้อมูลที่เก็บรวบรวมได้

รายการคำอธิบายข้อมูลส่วนหลัก (Mandatory Metadata)

รหัสชุดข้อมูลตามที่กำหนด	1. ประเภทข้อมูล	2. ชื่อชุดข้อมูล	3. องค์กร	4. ชื่อผู้ติดต่อ	5. อีเมล์ผู้ติดต่อ	6. คำสำคัญ	7. รายละเอียด	8. วัตถุประสงค์
Temp1_Dataset	(เลือกจากตัวเลือก)	(กรอกชื่อชุดข้อมูล)	(กรอกชื่อองค์กร)	(กรอกชื่อกอง/สำนัก/ฝ่าย)	(กรอกอีเมล์กอง/สำนัก/ฝ่าย)	(กรอกหัวข้อ คำ วลี แท็ก)	(กรอกคำอธิบาย)	(เลือกจากตัวเลือกและตอบได้มากกว่า 1 ข้อ)
DataSet_41_20	ข้อมูลสถิติ	มูลค่าความเสียหายจากภัยธรรมชาติ	สำนักงานป้องกันและบรรเทาสาธารณภัยจังหวัด	ฝ่ายยุทธศาสตร์และการจัดการ	nongkhai@disaster.go.th	มูลค่า,เยียวยา,ความเสียหาย	ภาพรวมการใช้จ่ายเงินทดรองราชการในการช่วยเหลือผู้ประสบภัยพิบัติกรณีฉุกเฉิน แยกตามประเภทภัยพิบัติกรณีฉุกเฉิน	พันธกิจหน่วยงาน
DataSet_41_21	ข้อมูลสถิติ	ปริมาณขยะมูลฝอยที่เกิดขึ้นต่อวัน	สำนักงานส่งเสริมการปกครองส่วนท้องถิ่น	กลุ่มงานส่งเสริมและพัฒนาท้องถิ่น	nki@dla.go.th	ขยะ		พันธกิจหน่วยงาน
DataSet_41_22	ข้อมูลสถิติ	ปริมาณขยะมูลฝอยที่นำไปกำจัดต่อวัน	สำนักงานส่งเสริมการปกครองส่วนท้องถิ่น	กลุ่มงานส่งเสริมและพัฒนาท้องถิ่น	nki@dla.go.th	ขยะ		พันธกิจหน่วยงาน
DataSet_41_23	ข้อมูลสถิติ	รายได้ของเกษตรกรที่เข้าร่วมโครงการอันเนื่องมาจากพระราชดำริ (บาท)	สำนักงานเกษตรและสหกรณ์จังหวัด	กลุ่มสารสนเทศการเกษตร	paco_nki@opsmoac.go.th	รายได้,เกษตรกร	รายได้ของเกษตรกรที่เข้าร่วมโครงการอันเนื่องมาจากพระราชดำริ (บาท)	พันธกิจหน่วยงาน

ประเด็นการพัฒนาที่ 3 การเสริมสร้างความมั่นคงของคน สังคม และสิ่งแวดล้อม (ต่อ)

ประเภทข้อมูลสถิติ หมายถึง ข้อความหรือตัวเลขที่แสดงผลที่ประมวลจากข้อมูลที่เก็บรวบรวมได้

รายการคำอธิบายข้อมูลส่วนหลัก (Mandatory Metadata)

รหัสชุดข้อมูลตามที่กำหนด	1. ประเภทข้อมูล	2. ชื่อชุดข้อมูล	9.1 หน่วยความถี่ของการปรับปรุงข้อมูล	9.2 ค่าความถี่ของการปรับปรุงข้อมูล	10. ขอบเขตเชิงภูมิศาสตร์หรือเชิงพื้นที่	11. แหล่งที่มา	12. รูปแบบการเก็บข้อมูล	13. หมวดหมู่ข้อมูลตามธรรมาภิบาลข้อมูลภาครัฐ	14. สัญญาอนุญาตให้ใช้ข้อมูล
Temp1_Dataset	(เลือกจากตัวเลือก)	(กรอกชื่อชุดข้อมูล)	(เลือกจากตัวเลือก)	(กรอกค่าตัวเลข)	(เลือกจากตัวเลือก)	(กรอกคำอธิบาย)	(เลือกจากตัวเลือกและตอบได้มากกว่า 1 ข้อ)	(เลือกจากตัวเลือก)	(เลือกจากตัวเลือก)
DataSet_41_20	ข้อมูลสถิติ	มูลค่าความเสียหายจากภัยธรรมชาติ	ปี	1	จังหวัด	รายงานมูลค่าความเสียหายจากการเกิดภัยพิบัติกรณีฉุกเฉินจากอำเภอ (สำนักงานป้องกันและบรรเทาสาธารณภัยจังหวัดหนองคาย)	XLS	ข้อมูลสาธารณะ	Open Data Common
DataSet_41_21	ข้อมูลสถิติ	ปริมาณขยะมูลฝอยที่เกิดขึ้นต่อวัน	ปี	1	จังหวัด	รายงานสถานการณ์จังหวัดหนองคาย (สำนักงานส่งเสริมการปกครองส่วนท้องถิ่น)เป็นผู้รวบรวม	XLS	ข้อมูลสาธารณะ	Open Data Common
DataSet_41_22	ข้อมูลสถิติ	ปริมาณขยะมูลฝอยที่นำไปกำจัดต่อวัน	ปี	1	จังหวัด	รายงานสถานการณ์จังหวัดหนองคาย (สำนักงานส่งเสริมการปกครองส่วนท้องถิ่น)เป็นผู้รวบรวม	XLS	ข้อมูลสาธารณะ	Open Data Common
DataSet_41_23	ข้อมูลสถิติ	รายได้ของเกษตรกรที่เข้าร่วมโครงการอันเนื่องมาจากพระราชดำริ (บาท)	ปี	1	จังหวัด	โครงการอันเนื่องมาจากพระราชดำริ	XLS	ข้อมูลสาธารณะ	Open Data Common

ประเด็นการพัฒนาที่ 4 การพัฒนาระบบบริหารจัดการภาครัฐ
ประเภทข้อมูลสถิติ หมายถึง ข้อความหรือตัวเลขที่แสดงผลที่ประมวลจากข้อมูลที่เก็บรวบรวมได้

รายการคำอธิบายข้อมูลส่วนหลัก (Mandatory Metadata)

รหัสชุดข้อมูลตามที่กำหนด	1. ประเภทข้อมูล	2. ชื่อชุดข้อมูล	3. องค์กร	4. ชื่อผู้ติดต่อ	5. อีเมล์ผู้ติดต่อ	6. คำสำคัญ	7. รายละเอียด	8. วัตถุประสงค์
Temp1_Dataset	(เลือกจากตัวเลือก)	(กรอกชื่อชุดข้อมูล)	(กรอกชื่อองค์กร)	(กรอกชื่อกอง/สำนัก/ฝ่าย)	(กรอกอีเมล์กอง/สำนัก/ฝ่าย)	(กรอกหัวข้อ คำ วลี แท็ก)	(กรอกคำอธิบาย)	(เลือกจากตัวเลือกและตอบได้มากกว่า 1 ข้อ)
DataSet_111_01	ข้อมูลสถิติ	จำนวนนวัตกรรมการบริหารจัดการภาครัฐที่ได้รับการพัฒนา	สำนักงานจังหวัด		-	นวัตกรรม	จำนวนนวัตกรรมการบริหารจัดการภาครัฐที่ได้รับการพัฒนา	พันธกิจหน่วยงาน
DataSet_111_02	ข้อมูลสถิติ	จำนวนหลักสูตรการฝึกอบรมเพิ่มทักษะของบุคลากรภาครัฐ	สำนักงานจังหวัด		-	หลักสูตร	จำนวนหลักสูตรการฝึกอบรมเพิ่มทักษะของบุคลากรภาครัฐ	พันธกิจหน่วยงาน
DataSet_111_03	ข้อมูลสถิติ	ร้อยละของบุคลากรภาครัฐที่ได้รับการฝึกอบรม	สำนักงานจังหวัด		-	บุคลากร	ร้อยละของบุคลากรภาครัฐที่ได้รับการฝึกอบรม	พันธกิจหน่วยงาน
DataSet_112_04	ข้อมูลสถิติ	จำนวนงานบริการที่พัฒนาให้บริการผ่านระบบดิจิทัล	สำนักงานจังหวัด		-	ดิจิทัล	จำนวนงานบริการที่พัฒนาให้บริการผ่านระบบดิจิทัล	พันธกิจหน่วยงาน
DataSet_112_05	ข้อมูลสถิติ	ร้อยละภาษีที่ท้องถิ่นจัดเก็บได้ต่อรายได้รวมที่ไม่รวมเงินอุดหนุนและเงินอุดหนุนเฉพาะกิจ	สำนักงานคลังจังหวัด		-		ร้อยละภาษีที่ท้องถิ่นจัดเก็บได้ต่อรายได้รวมที่ไม่รวมเงินอุดหนุนและเงินอุดหนุนเฉพาะกิจ	พันธกิจหน่วยงาน
DataSet_112_06	ข้อมูลสถิติ	ความสามารถในการเบิกจ่ายงบประมาณของจังหวัด (%)	สำนักงานคลังจังหวัด		-		ความสามารถในการเบิกจ่ายงบประมาณของจังหวัด (%)	พันธกิจหน่วยงาน
DataSet_121_07	ข้อมูลสถิติ	จำนวนเรื่องเรียน/ร้องทุกข์ที่ได้รับการแก้ไข	สำนักงานจังหวัด	ศูนย์ดำรงธรรม	-		จำนวนเรื่องเรียน/ร้องทุกข์ที่ได้รับการแก้ไข	พันธกิจหน่วยงาน

ประเด็นการพัฒนาที่ 4 การพัฒนาระบบบริหารจัดการภาครัฐ (ต่อ)
ประเภทข้อมูลสถิติ หมายถึง ข้อความหรือตัวเลขที่แสดงผลที่ประมวลจากข้อมูลที่เก็บรวบรวมได้

รายการคำอธิบายข้อมูลส่วนหลัก (Mandatory Metadata)

รหัสชุดข้อมูลตามที่กำหนด	1. ประเภทข้อมูล	2. ชื่อชุดข้อมูล	9.1 หน่วยความถี่ของการปรับปรุงข้อมูล	9.2 ค่าความถี่ของการปรับปรุงข้อมูล	10. ขอบเขตเชิงภูมิศาสตร์หรือเชิงพื้นที่	11. แหล่งที่มา	12. รูปแบบการเก็บข้อมูล	13. หมวดหมู่ข้อมูลตามธรรมาภิบาลข้อมูลภาครัฐ	14. สัญญาอนุญาตให้ใช้ข้อมูล
Temp1_Dataset	(เลือกจากตัวเลือก)	(กรอกชื่อชุดข้อมูล)	(เลือกจากตัวเลือก)	(กรอกค่าตัวเลข)	(เลือกจากตัวเลือก)	(กรอกคำอธิบาย)	(เลือกจากตัวเลือกและตอบได้มากกว่า 1 ข้อ)	(เลือกจากตัวเลือก)	(เลือกจากตัวเลือก)
DataSet_111_01	ข้อมูลสถิติ	จำนวนนวัตกรรมการบริหารจัดการภาครัฐที่ได้รับการพัฒนา	ปี	1	จังหวัด				
DataSet_111_02	ข้อมูลสถิติ	จำนวนหลักสูตรการฝึกอบรมเพิ่มทักษะของบุคลากรภาครัฐ	ปี	1	จังหวัด				
DataSet_111_03	ข้อมูลสถิติ	ร้อยละของบุคลากรภาครัฐที่ได้รับการฝึกอบรม	ปี	1	จังหวัด				
DataSet_112_04	ข้อมูลสถิติ	จำนวนงานบริการที่พัฒนาให้บริการผ่านระบบดิจิทัล	ปี	1	จังหวัด				
DataSet_112_05	ข้อมูลสถิติ	ร้อยละภาษีที่ท้องถิ่นจัดเก็บได้ต่อรายได้รวมที่ไม่รวมเงินอุดหนุนและเงินอุดหนุนเฉพาะกิจ	ปี	1	จังหวัด				
DataSet_112_06	ข้อมูลสถิติ	ความสามารถในการเบิกจ่ายงบประมาณของจังหวัด (%)	ปี	1	จังหวัด				
DataSet_121_07	ข้อมูลสถิติ	จำนวนเรื่องเรียน/ร้องทุกข์ที่ได้รับการแก้ไข	ปี	1	จังหวัด				
DataSet_121_08	ข้อมูลสถิติ	ร้อยละคะแนนผลการประเมินคุณธรรมและความโปร่งใสในการดำเนินงานของหน่วยงานภาครัฐ (ITA)	ปี	1	จังหวัด				