



แผนพัฒนาสถิติระดับพื้นที่ จังหวัดหนองบัวลำภู ฉบับที่ 2 (พ.ศ. 2561-2564)



คณะกรรมการสถิติจังหวัดหนองบัวลำภู

บทสรุปผู้บริหาร

สำนักงานสถิติจังหวัดหนองบัวลำภู ได้จัดทำแผนพัฒนาสถิติระดับพื้นที่ จังหวัดหนองบัวลำภู เพื่อเป็นการพัฒนาชุดข้อมูลเพื่อการตัดสินใจให้ครอบคลุมประเด็นยุทธศาสตร์การพัฒนาระดับพื้นที่ โดยจัดทำรายการข้อมูลสถิติพื้นฐาน และรายการข้อมูลสถิติทางการ ตามประเด็นยุทธศาสตร์ในแผนพัฒนา จังหวัดที่มีความเชื่อมโยงกับตัวชี้วัดการพัฒนาของแผนพัฒนาเศรษฐกิจและสังคมแห่งชาติ ฉบับที่ 12 (พ.ศ. 2560-2564) ตามร่างและประเด็นยุทธศาสตร์ชาติ ระยะ 20 ปี ซึ่งเป็นการบูรณาการภารกิจระดับพื้นที่ (Area Base) ภารกิจของหน่วยงาน (Function Base) และภารกิจตามนโยบายของรัฐบาล (Agenda Base) เพื่อนำไปสู่การขับเคลื่อนประเทศบนฐานข้อมูลที่มีอยู่จริง ทั้งนี้ ประชาชนสามารถเข้าถึงและใช้ประโยชน์จากข้อมูล รวมทั้งติดตามการทำงานของภาครัฐ ทำให้เกิดการใช้งบประมาณในการพัฒนาพื้นที่ อย่างมีประสิทธิภาพ รวมทั้งเกิดประสิทธิผลต่อการพัฒนาประเทศโดยรวม

แผนพัฒนาสถิติระดับพื้นที่ จังหวัดหนองบัวลำภู มีวัตถุประสงค์หลักคือ

1. เพื่อศึกษาประเด็นยุทธศาสตร์ตามแผนพัฒนาจังหวัด แผนพัฒนาเศรษฐกิจและสังคมแห่งชาติ ฉบับที่ 12 (พ.ศ. 2560-2564) และร่างยุทธศาสตร์ชาติ ระยะ 20 ปี พร้อมทั้งกำหนดหน่วยงานที่จะต้องรับผิดชอบในการจัดทำข้อมูลที่ยังไม่มีหน่วยงานใดดำเนินการ และเชื่อมโยง/บูรณาการข้อมูลในระดับพื้นที่
2. เพื่อจัดทำชุดข้อมูลสถิติและสารสนเทศ (ผังสถิติทางการระดับจังหวัด) ที่สนับสนุนยุทธศาสตร์หลักของจังหวัด และจัดทำแผนพัฒนาสถิติระดับพื้นที่จังหวัดที่สอดคล้องกับตัวชี้วัดแผนพัฒนาจังหวัด และแผนพัฒนาเศรษฐกิจและสังคมแห่งชาติ ฉบับที่ 12 (พ.ศ. 2560 - 2564) และร่างยุทธศาสตร์ชาติ ระยะ 20 ปี
3. เพื่อส่งเสริมการเข้าถึง เข้าใจ และใช้ประโยชน์ของข้อมูลสถิติและสารสนเทศร่วมกัน
4. เพื่อสร้างเครือข่ายการทำงานและสร้างความมีส่วนร่วมของหน่วยงานจัดเก็บข้อมูลในระดับพื้นที่

5. เพื่อพัฒนาบุคลากรด้านสถิติของหน่วยงานที่เกี่ยวข้อง ให้มีความเป็นมืออาชีพด้านข้อมูลสถิติ และสารสนเทศ สามารถสนับสนุนยุทธศาสตร์ในระดับพื้นที่ และมีความรู้ความเข้าใจในกระบวนการนำแผนพัฒนาสถิติระดับพื้นที่เข้าเป็นส่วนหนึ่งของแผนพัฒนาจังหวัด และแผนปฏิบัติราชการประจำปีของจังหวัด

โดยจากการจัดทำผังรายการสถิติทางการ และการตรวจสอบสถานะรายการข้อมูลสถิติดังกล่าว สรุปได้ว่า มีรายการสถิติทางการที่สนับสนุนยุทธศาสตร์การพัฒนาจังหวัด ทั้งหมด จำนวน 59 รายการ เป็นรายการสถิติทางการที่มีการจัดเก็บข้อมูลเป็นปกติ จำนวน 58 รายการ คิดเป็นร้อยละ 98.30

ในการนี้ คณะกรรมการสถิติระดับจังหวัด ได้มีข้อเสนอแนะการพัฒนาการจัดเก็บข้อมูลที่สำคัญ ดังนี้

1. ชี้แจงให้ผู้บริหารระดับจังหวัดทราบและให้ความสำคัญในการจัดเก็บข้อมูลและการใช้ประโยชน์จากข้อมูล เพื่อสั่งการให้ส่วนราชการที่เกี่ยวข้องให้ความร่วมมือในการจัดเก็บข้อมูล
2. สำนักงานสถิติจังหวัดมอบหมายเจ้าหน้าที่ของสำนักงานสถิติจังหวัด รับผิดชอบในการติดตามจัดเก็บข้อมูลในแต่ละประเด็นยุทธศาสตร์
3. พัฒนาระบบการจัดเก็บข้อมูลในรูปแบบออนไลน์ เพื่อให้หน่วยงานที่มีข้อมูลสนับสนุนประเด็นยุทธศาสตร์สามารถบันทึกข้อมูลส่งมายังสำนักงานสถิติจังหวัดได้อย่างสะดวกและรวดเร็ว
4. เผยแพร่สถิติทางการ พร้อมทั้งจัดทำบทวิเคราะห์ที่ สนับสนุนตัวชี้วัดตามยุทธศาสตร์การพัฒนาจังหวัด ผ่านช่องทางต่างๆ เพื่อให้ผู้มีส่วนเกี่ยวข้องทราบถึงประโยชน์ของสถิติทางการ

ทั้งนี้ การพัฒนาชุดข้อมูลสถิติและสารสนเทศในระดับพื้นที่ มีความจำเป็นต้องเสริมสร้างศักยภาพของบุคลากรด้านสถิติและสารสนเทศ เพื่อสนับสนุนการจัดทำยุทธศาสตร์จังหวัด การนำข้อมูลสถิติไปใช้ประโยชน์ การบริหารจัดการอย่างมีส่วนร่วมในระดับจังหวัด/ภาค รวมทั้ง การผลิตและการใช้ข้อมูลสนับสนุนการตัดสินใจอย่างเป็นระบบ และเป็นประโยชน์ในการพัฒนาพื้นที่อย่างต่อเนื่อง

สารบัญ

หน้า

บทสรุปผู้บริหาร

คำนำ

อภิธานศัพท์

บทที่ 1 บทนำ	1
1.1 หลักการและเหตุผล	1
1.2 วัตถุประสงค์	3
1.3 แนวทางการจัดทำแผนพัฒนาสถิติระดับพื้นที่ จังหวัดหนองบัวลำภู	3
บทที่ 2 ประเด็นยุทธศาสตร์การพัฒนาจังหวัด	6
2.1 ข้อมูลพื้นฐานของจังหวัด	6
2.2 ประเด็นยุทธศาสตร์การพัฒนาจังหวัดและตัวชี้วัด	11
2.3 ผลการทบทวนความสอดคล้องเชื่อมโยงประเด็นยุทธศาสตร์การพัฒนาจังหวัด กับแผนพัฒนาเศรษฐกิจและสังคมแห่งชาติ ฉบับที่ 12 (พ.ศ. 2560-2564)	12
บทที่ 3 ผังรายการข้อมูลสถิติ	20
3.1 ข้อมูลพื้นฐาน	21
3.1.1 ด้านเศรษฐกิจ	21
3.1.2 ด้านสังคม	27
3.1.3 ด้านทรัพยากรธรรมชาติและสิ่งแวดล้อม	34
3.2 ข้อมูลสถิติ ตัวชี้วัด ตามประเด็นยุทธศาสตร์ในแผนพัฒนาจังหวัด	37
บทที่ 4 บทสรุป และข้อเสนอแนะการพัฒนาสถิติ	52
4.1 สรุปสถานการณ์ข้อมูล และข้อเสนอแนะการพัฒนาการจัดเก็บข้อมูล	52
4.2 แผนปฏิบัติการพัฒนาการจัดเก็บข้อมูลสถิติระดับจังหวัด	53
บรรณานุกรม	54
ภาคผนวก	56

สารบัญแผนภาพ

	หน้า
แผนภาพที่ 1 จำนวนประชากรและความหนาแน่นของประชากร จังหวัดหนองบัวลำภู พ.ศ. 2559	7
แผนภาพที่ 2 โครงสร้างผลิตภัณฑ์มวลรวมจังหวัดหนองบัวลำภู พ.ศ. 2558	7
แผนภาพที่ 3 ความเชื่อมโยงของวิสัยทัศน์ พันธกิจ เป้าประสงค์รวม และประเด็นยุทธศาสตร์	11
แผนภาพที่ 4 เป้าหมายและวัตถุประสงค์รวมของแผนพัฒนาเศรษฐกิจและสังคม ฉบับที่ 12	13

สารบัญตาราง

	หน้า
ตารางที่ 1 จำนวนประชากรจังหวัดหนองบัวลำภู จำแนกตามอำเภอ และเพศ พ.ศ. 2559	6
ตารางที่ 2 ผลิตภัณฑ์ของจังหวัด จำแนกตามสาขาการผลิต พ.ศ. 2556 - 2558	8
ตารางที่ 3 จำนวนสถานศึกษา นักเรียน ครู และห้องเรียน อัตราส่วนนักเรียนต่อครูและ อัตราส่วนนักเรียนต่อห้องเรียน จำแนกตามสังกัด ปีการศึกษา 2559	9
ตารางที่ 4 จำนวนสถานพยาบาล เต็ม แพทย์ พยาบาล อัตราส่วนประชากรต่อแพทย์และ อัตราส่วนประชากรต่อเตียง จำแนกเป็นรายอำเภอ ปี 2559	9
ตารางที่ 5 จำนวนพื้นที่ป่าไม้ จำแนกตามประเภทของพื้นที่ป่า ปี 2559	10
ตารางที่ 6 แหล่งน้ำ จำแนกตามประเภทของแหล่งน้ำ ปี 2557-2559	10
ตารางที่ 7 ยุทธศาสตร์การพัฒนา และตัวชี้วัดของจังหวัด	12
ตารางที่ 8 ความสอดคล้องระหว่างประเด็นยุทธศาสตร์ของแผนพัฒนาจังหวัดหนองบัวลำภู (พ.ศ. 2561-2564) และประเด็นยุทธศาสตร์ตามแผนพัฒนาเศรษฐกิจและสังคมแห่งชาติ ฉบับที่ 12	18
ตารางที่ 9 ความสอดคล้องระหว่างตัวชี้วัดตามแผนพัฒนาจังหวัดหนองบัวลำภู (พ.ศ. 2561-2564) และตัวชี้วัดตามแผนพัฒนาเศรษฐกิจและสังคมแห่งชาติ ฉบับที่ 12	18

อภิธานศัพท์

การจัดทำแผนพัฒนาสถิติระดับพื้นที่ จังหวัดหนองบัวลำภู มีการใช้เครื่องมือและรูปแบบเอกสารต่างๆ ซึ่งประกอบด้วยคำศัพท์ และคำย่อหลากหลาย ทั้งนี้เพื่อให้การขยายผลการดำเนินงาน มีความเข้าใจตรงกัน การทำงานเป็นไปในทิศทางเดียวกัน จึงได้รวบรวมคำศัพท์และคำย่อต่างๆ ที่เกิดขึ้นในการดำเนินงาน ให้ความหมาย หรือคำจำกัดความที่ใช้ในการดำเนินงาน ดังตารางต่อไปนี้

คำศัพท์/คำย่อ	ความหมาย
แผนพัฒนาสถิติระดับพื้นที่จังหวัดหนองบัวลำภู	เครื่องมือสำคัญในการกำหนดกรอบแนวทางการดำเนินงานเพื่อการพัฒนาสถิติในระยะ 1 ปี และระยะ 4 ปี ซึ่งจะกำหนดกิจกรรมต่างๆ เพื่อพัฒนาคุณภาพสถิติทางการ ว่ามีรายการใดบ้าง จะพัฒนาอย่างไร หน่วยงานใดเป็นผู้รับผิดชอบ พร้อมทั้งระบุงบประมาณ และระยะเวลา (Timeline) ที่ต้องดำเนินการด้วย
ผังสถิติทางการ	<p>รายการข้อมูลสถิติที่สำคัญ จำเป็น ที่สามารถตอบสนองการณ ยูทธศาสตร์ และสภาพปัญหา ในระดับพื้นที่ ซึ่งราชการส่วนภูมิภาค หรือคณะผู้บริหารจังหวัดมีความจำเป็นต้องใช้ในการวางแผนระดับนโยบายจังหวัด ทั้งแผนปฏิบัติงานและการจัดสรรงบประมาณในแผนงานและโครงการ ตลอดจนการติดตามสถานการณ์การพัฒนาของจังหวัด โดยผังสถิติทางการ จะประกอบไปด้วย 2 ส่วน คือ</p> <ol style="list-style-type: none">1. ตารางแผนผังสถิติทางการตามประเด็นยุทธศาสตร์ ซึ่งประกอบด้วย<ol style="list-style-type: none">1.1 ชื่อชุดข้อมูล – ตัวชี้วัดที่สอดคล้องเชื่อมโยงกับยุทธศาสตร์การพัฒนาของจังหวัด1.2 รายการสถิติทางการที่สำคัญ พร้อมคุณลักษณะของข้อมูล ว่าเป็นข้อมูลระดับนามบัญญัติ (Nominal Scale) หรือข้อมูลระดับอันดับ (Ordinal Scale) หรือข้อมูลระดับช่วงชั้น (Interval Scale) และข้อมูลระดับอัตราส่วน (Ratio Scale)1.3 สถานะการจัดเก็บข้อมูลในปัจจุบันว่ามีการจัดเก็บหรือไม่1.4 วิธีการจัดเก็บข้อมูล1.5 ความถี่ในการจัดเก็บข้อมูล1.6 หน่วยงานผู้รับผิดชอบ2. รายละเอียดสถิติทางการ (Official Statistics Metadata) ซึ่งจะมีรายละเอียดสำคัญ 5 ส่วน ได้แก่<ol style="list-style-type: none">2.1 การผลิต/จัดทำสถิติทางการ เป็นส่วนแรกที่แนะนำรายละเอียดกระบวนการ จัดทำระเบียบการค้นคว้า เพื่อความเหมาะสมในการใช้ประโยชน์ต่อไป โดยมีรายละเอียดที่สำคัญ คือ<ol style="list-style-type: none">2.1.1 ชื่อโครงการ/งาน/ทะเบียน/รายงาน2.1.2 วิธีการเก็บรวบรวมข้อมูล ได้แก่ สัมภาษณ์ สํารวจ ทะเบียน และรายงาน2.1.3 มาตรฐานการจำแนกข้อมูล

คำศัพท์/คำย่อ	ความหมาย
	<p>2.1.4 รูปแบบการจัดเก็บข้อมูล ได้แก่ จัดเก็บในรูปเอกสาร/รายงาน จัดเก็บในรูปแบบไฟล์ข้อมูลดิจิทัล และฐานข้อมูล</p> <p>2.1.5 ความถี่ในการเก็บรวบรวมข้อมูล</p> <p>2.1.6 ความถี่ในการประมวลผลข้อมูล</p> <p>2.2 การเผยแพร่สถิติทางการ เป็นส่วนที่ใช้ตรวจสอบความถูกต้องและเป็นปัจจุบันของสถิติทางการประกอบไปด้วย 3 ส่วน คือ</p> <p>2.2.1 วิธีการเผยแพร่</p> <p>2.2.2 ความถี่ในการเผยแพร่</p> <p>2.2.3 ระดับการเข้าถึงข้อมูล</p> <p>2.3 สถิติทางการ จะประกอบไปด้วย ชื่อสถิติทางการ ปีที่จัดทำ สาขา หมวด หมู่ รวมถึงวิธีการคำนวณที่ได้มาซึ่งสถิติทางการ (ที่เป็นตัวชี้วัด) โดยในหนึ่งการผลิตอาจมีสถิติทางการมากกว่า 1 รายการก็ได้</p> <p>2.4 คำนิยามที่สำคัญ</p> <p>2.5 หน่วยงานรับผิดชอบผลิต/จัดทำข้อมูล เพื่อระบุแหล่งที่มาและเจ้าของข้อมูล ประกอบไปด้วย 7 ส่วน คือ</p> <p>2.5.1 กลุ่ม/ฝ่าย</p> <p>2.5.2 สำนัก/ศูนย์/กอง</p> <p>2.5.3 กรม/หน่วยงาน</p> <p>2.5.4 กระทรวง</p> <p>2.5.5 โทรศัพท์</p> <p>2.5.6 โทรสาร</p> <p>2.5.7 E-mail address</p>
รายการสถิติทางการ	ข้อมูลที่ใช้บรรยายเหตุการณ์หรือข้อเท็จจริง (facts) ของเรื่องต่างๆ ที่ต้องการศึกษา เช่น สถิติจำนวนผู้ป่วย สถิติจำนวนคนเกิด สถิติจำนวนคนตาย เป็นต้น
รายการข้อมูล (Data List)	ข้อเท็จจริง (facts) ที่เกี่ยวกับเรื่องต่างๆ ซึ่งอาจเป็นข้อเท็จจริงที่เป็นตัวเลข เช่น จำนวนผู้ป่วยที่ติดเชื้อ HIV ในหมู่บ้าน ราคาของพืชผักและผลไม้ต่างๆ ในหมู่บ้าน เป็นต้น หรืออาจเป็นข้อเท็จจริงที่ไม่ใช่ตัวเลข เช่น การศึกษา หรือ อาชีพของคนในหมู่บ้าน เป็นต้น

บทที่ 1

บทนำ

1.1 หลักการและเหตุผล

ในช่วงเวลาที่ผ่านมาสองทศวรรษที่ผ่านมา บทบาทและความจำเป็นของข้อมูลสถิติในการใช้บริหารและพัฒนาประเทศต่างๆ ทั่วโลกได้ทวีความสำคัญขึ้นเป็นลำดับ โดยเฉพาะการนำสถิติมาใช้เป็นปัจจัยสนับสนุนการตัดสินใจในการวางแผน การเลือกวิธีการปฏิบัติงาน ตลอดจนการกำกบัดูแล เพื่อให้เกิดความก้าวหน้าในการพัฒนาประเทศในทุกด้าน ดังนั้น สำนักงานสถิติแห่งชาติ (สสช.) จึงมีเป้าหมายที่จะพัฒนาการผลิตและการจัดทำข้อมูลสถิติให้มีความครอบคลุม มีคุณภาพ ลดความซ้ำซ้อน และทันต่อภาวะการเปลี่ยนแปลง ตลอดจน การเผยแพร่ข้อมูลสถิติให้เป็นไปอย่างกว้างขวาง เพื่อทุกภาคส่วนได้เข้าถึงและใช้ประโยชน์ข้อมูลสถิติที่สำคัญ

ประเทศไทยเริ่มมีการดำเนินงานเกี่ยวกับสถิติของประเทศมาประมาณ 100 ปี โดยมีสำนักงานสถิติแห่งชาติทำหน้าที่เป็นหน่วยสถิติกลางผลิตสถิติในทุกสาขา ซึ่งส่วนใหญ่เป็นสถิติจากการสำรวจ นอกจากนั้นยังมีหน่วยงานภาครัฐจำนวนมากที่ผลิตสถิติจากระบบการรายงาน งานทะเบียน โดยส่วนใหญ่เป็นสถิติที่เกี่ยวข้องกับการกิจและการดำเนินงานของแต่ละหน่วยงาน ปัจจุบันหน่วยงานภาครัฐจำนวนมากมีการผลิตสถิติในเกือบทุกสาขา แม้ว่าการผลิตสถิติภายใต้ระบบดังกล่าวมีการพัฒนาอย่างต่อเนื่อง แต่ก็เป็นการพัฒนาที่ไม่เป็นไปในทิศทางเดียวกัน เป็นการพัฒนาที่ตอบสนองประโยชน์ในการใช้งานของแต่ละหน่วยงาน ซึ่งมีข้อจำกัดด้านบุคลากร งบประมาณ ฯลฯ แตกต่างกันไป ส่งผลให้เกิดความเหลื่อมล้ำด้านมาตรฐานและคุณภาพของงานด้านสถิติ และในบางกรณีเกิดความซ้ำซ้อนและสิ้นเปลืองงบประมาณในการดำเนินงาน จึงเกิดแนวคิดในการพัฒนาระบบสถิติของประเทศให้เข้มแข็งและก้าวหน้าอย่างเป็นระบบ ผู้ใช้สามารถเข้าใจและเข้าถึงข้อมูลได้ง่าย โดยต้องอาศัยความร่วมมือจากหน่วยงานที่เกี่ยวข้องในการร่วมกันทบทวน ตรวจสอบ คัดกรองชุดข้อมูลสถิติที่สำคัญ จำเป็น สำหรับประเทศ ซึ่งจะก่อให้เกิดสมรรถนะด้านการผลิตสถิติของหน่วยงานต่างๆ ได้อย่างมีประสิทธิภาพ จึงเป็นที่มาของแผนแม่บทระบบสถิติประเทศไทย พ.ศ. 2554-2558 ซึ่งเป็นแผนแม่บทระบบสถิติประเทศไทยฉบับแรกนับตั้งแต่มีการประกาศใช้พระราชบัญญัติสถิติ พ.ศ. 2550 เพื่อใช้เป็นกรอบในการพัฒนาระบบสถิติของประเทศให้เข้มแข็งและก้าวหน้าอย่างเป็นระบบ รวมทั้งให้สถิติเป็นฐานสำคัญของการพัฒนาประเทศอย่างมีคุณภาพ

ปัจจุบัน สำนักงานสถิติแห่งชาติดำเนินงานในการขับเคลื่อนแผนแม่บทระบบสถิติประเทศไทย ฉบับที่ 2 (พ.ศ. 2559-2564) เพื่อพัฒนาระบบสถิติของประเทศไปสู่เป้าหมายตามวิสัยทัศน์ที่กำหนดไว้ ต่อเนื่องจากแผนแม่บทระบบสถิติประเทศไทย ฉบับที่ 1 ว่า “ประเทศไทยมีระบบสถิติที่ทุกหน่วยงานร่วมกันขับเคลื่อนเพื่อให้เกิดสถิติทางการที่ใช้ในการพัฒนาประเทศ” โดยมีเป้าประสงค์หลัก คือ การพัฒนาข้อมูลสถิติให้มีมาตรฐาน คุณภาพ และการบูรณาการ/การแลกเปลี่ยนเชื่อมโยงข้อมูลระหว่างหน่วยงานสู่การนำไปใช้ประโยชน์ร่วมกัน ในการตอบโจทยการตัดสินใจและกำหนดนโยบาย การพัฒนาทุกระดับ (ประเทศ ภารกิจ และพื้นที่) ซึ่งได้กำหนดยุทธศาสตร์การพัฒนาระบบสถิติของประเทศไว้ 5 ยุทธศาสตร์ ดังนี้

- ยุทธศาสตร์ที่ 1 การพัฒนาระบบสถิติของประเทศเพื่อการวางแผนและติดตามผลการพัฒนาระดับประเทศและระดับจังหวัด/กลุ่มจังหวัด
- ยุทธศาสตร์ที่ 2 การบูรณาการสถิติจากข้อมูลการบริหารงานและสถิติจากการสำรวจและการเชื่อมโยงสถิติ
- ยุทธศาสตร์ที่ 3 การพัฒนาคุณภาพสถิติให้ได้มาตรฐานสากล
- ยุทธศาสตร์ที่ 4 การให้บริการสถิติที่สะดวกต่อการเข้าถึง เข้าใจ และใช้ประโยชน์
- ยุทธศาสตร์ที่ 5 การเสริมสร้างความเข้มแข็งของหน่วยสถิติและการพัฒนาสมรรถนะบุคลากรภาครัฐในด้านสถิติและเทคโนโลยีสารสนเทศ

อย่างไรก็ตาม แม้หน่วยงานต่าง ๆ ผลิตสถิติจำนวนมากเพื่อตอบสนองการใช้ประโยชน์หลากหลายวัตถุประสงค์ แต่แผนแม่บทระบบสถิติฯ จะครอบคลุมการบริหารจัดการเฉพาะ “สถิติทางการ” ซึ่งเป็นสถิติที่มีความสำคัญจำเป็นต่อการกำหนดนโยบายและติดตามสถานการณ์การพัฒนาระดับชาติ ระดับภารกิจ และระดับพื้นที่เท่านั้น โดยคณะกรรมการสถิติรายสาขา และพื้นที่จะทำหน้าที่เป็นกลไกสำคัญในการบริหารจัดการสถิติแต่ละสาขาและพื้นที่ภายใต้กรอบนโยบายและยุทธศาสตร์การพัฒนาระบบสถิติของประเทศ และรายงานความก้าวหน้าและปัญหาอุปสรรคต่อคณะกรรมการจัดระบบสถิติประเทศไทย 3 ด้าน (ด้านสังคม ด้านเศรษฐกิจ และด้านทรัพยากรธรรมชาติและสิ่งแวดล้อม)

สำหรับการพัฒนาระบบสถิติในระดับพื้นที่ เป็นการพัฒนาต่อยอดและขยายชุดข้อมูลเพื่อสนับสนุนการตัดสินใจจากประเด็นยุทธศาสตร์การพัฒนาจังหวัด 3 ด้าน คือ ด้านสังคม ด้านเศรษฐกิจ และด้านทรัพยากรธรรมชาติและสิ่งแวดล้อม รวมทั้งชุดข้อมูลที่มีความเชื่อมโยงกับตัวชี้วัดการพัฒนาจังหวัดและภาค ที่สอดคล้องกับร่างยุทธศาสตร์ชาติ ระยะ 20 ปี และแผนพัฒนาเศรษฐกิจและสังคมแห่งชาติ ฉบับที่ 12 (พ.ศ. 2560-2564) โดยการบูรณาการภารกิจระดับพื้นที่ (Area Base) ภารกิจของหน่วยงาน (Function Base) และภารกิจตามนโยบายของรัฐบาล (Agenda Base) ซึ่งจะนำไปสู่การขับเคลื่อนประเทศบนฐานข้อมูลที่มีอยู่จริง เกิดธรรมาภิบาลในการเข้าถึงข้อมูลเชิงยุทธศาสตร์ของประชาชน และก่อให้เกิดการใช้งบประมาณการจัดทำยุทธศาสตร์จังหวัด การนำข้อมูลสถิติไปใช้ประโยชน์ และการบริหารจัดการอย่างมีส่วนร่วมในระดับจังหวัด/ภาค เพื่อให้เกิดการผลิตและการใช้ข้อมูลสนับสนุนการตัดสินใจอย่างเป็นระบบและเป็นประโยชน์ในการพัฒนาพื้นที่อย่างต่อเนื่อง

ดังนั้น จึงได้จัดทำแผนพัฒนาสถิติระดับพื้นที่ จังหวัดหนองบัวลำภู โดยการศึกษาประเด็นยุทธศาสตร์ของจังหวัด เพื่อจัดทำผังสถิติทางการของข้อมูลที่สำคัญ จำเป็น และเพียงพอต่อการตัดสินใจในระดับพื้นที่ รวมทั้งมีความสอดคล้องกับตัวชี้วัดการพัฒนาจังหวัดที่สอดคล้องกับแผนพัฒนาเศรษฐกิจและสังคมแห่งชาติ ฉบับที่ 12 (พ.ศ. 2560-2564) และร่างยุทธศาสตร์ชาติ ระยะ 20 ปี ผ่านกลไกของคณะกรรมการสถิติระดับจังหวัด เพื่อให้มีชุดข้อมูลสถิติและสารสนเทศในการสนับสนุนยุทธศาสตร์ของจังหวัด พร้อมนำเสนอแนวทาง การพัฒนาการจัดเก็บข้อมูลสำคัญในการพัฒนาพื้นที่ต่อไป

1.2 วัตถุประสงค์ของการจัดทำแผนพัฒนาสถิติระดับพื้นที่ จังหวัดหนองบัวลำภู

1.2.1 เพื่อศึกษาประเด็นยุทธศาสตร์ตามแผนพัฒนาจังหวัด แผนพัฒนาเศรษฐกิจและสังคมแห่งชาติ ฉบับที่ 12 (พ.ศ. 2560-2564) และร่างยุทธศาสตร์ชาติ ระยะ 20 ปี พร้อมทั้งกำหนดหน่วยงานที่จะต้องรับผิดชอบในการจัดทำข้อมูลที่ยังไม่มีหน่วยงานใดดำเนินการ และเชื่อมโยง/บูรณาการข้อมูลในระดับพื้นที่

1.2.2 เพื่อจัดทำชุดข้อมูลสถิติและสารสนเทศ (ผังสถิติทางการระดับจังหวัด) ที่สนับสนุนยุทธศาสตร์จังหวัด และจัดทำแผนพัฒนาสถิติระดับพื้นที่ที่สอดคล้องกับตัวชี้วัดแผนพัฒนาจังหวัด และแผนพัฒนาเศรษฐกิจและสังคมแห่งชาติ ฉบับที่ 12 (พ.ศ. 2560- 2564) และร่างยุทธศาสตร์ชาติ ระยะ 20 ปี

1.2.3 เพื่อส่งเสริมการเข้าถึง เข้าใจ และใช้ประโยชน์ของข้อมูลสถิติและสารสนเทศร่วมกัน

1.2.4 เพื่อสร้างเครือข่ายการทำงานและสร้างความมีส่วนร่วมของหน่วยงานจัดเก็บข้อมูลในระดับพื้นที่

1.2.5 เพื่อพัฒนาบุคลากรด้านสถิติของหน่วยงานที่เกี่ยวข้อง ให้มีความเป็นมืออาชีพด้านข้อมูลสถิติและสารสนเทศ ที่สนับสนุนยุทธศาสตร์ในระดับพื้นที่ และมีความรู้ความเข้าใจในกระบวนการนำแผนพัฒนาสถิติระดับพื้นที่เข้าเป็นส่วนหนึ่งของแผนพัฒนาจังหวัด และแผนปฏิบัติการประจำปีของจังหวัด

1.3 แนวทางการจัดทำแผนพัฒนาสถิติระดับพื้นที่ จังหวัดหนองบัวลำภู

การจัดทำแผนพัฒนาสถิติระดับพื้นที่ จังหวัดหนองบัวลำภู ครั้งนี้ มีแนวทางการดำเนินการ ดังนี้

1.3.1 ศึกษาประเด็นยุทธศาสตร์ตามแผนพัฒนาจังหวัดหนองบัวลำภู (พ.ศ. 2561-2564) แผนพัฒนาเศรษฐกิจและสังคมแห่งชาติ ฉบับที่ 12 (พ.ศ. 2560-2564) และร่างยุทธศาสตร์ชาติ ระยะ 20 ปี

1.3.2 ปรับปรุงภารกิจและองค์ประกอบของคณะกรรมการสถิติระดับจังหวัดให้สอดคล้องกับการจัดทำแผนพัฒนาสถิติระดับพื้นที่ และการปฏิรูประบบสถิติ ตามคำสั่งจังหวัดหนองบัวลำภู ที่ 2843/2559 เรื่อง แต่งตั้งคณะกรรมการสถิติจังหวัด ดังนี้

องค์ประกอบ

- | | |
|---|------------------|
| 1) ผู้ว่าราชการจังหวัดหนองบัวลำภู | ประธานกรรมการ |
| 2) รองผู้ว่าราชการจังหวัดหนองบัวลำภูที่ได้รับมอบหมาย | รองประธานกรรมการ |
| 3) ปลัดจังหวัดหนองบัวลำภู | กรรมการ |
| 4) หัวหน้าสำนักงานจังหวัดหนองบัวลำภู | กรรมการ |
| 5) นายแพทย์สาธารณสุขจังหวัดหนองบัวลำภู | กรรมการ |
| 6) คลังจังหวัดหนองบัวลำภู | กรรมการ |
| 7) พัฒนาการจังหวัดหนองบัวลำภู | กรรมการ |
| 8) ท้องถิ่นจังหวัดหนองบัวลำภู | กรรมการ |
| 9) พาณิชย์จังหวัดหนองบัวลำภู | กรรมการ |
| 10) ผู้อำนวยการสำนักงานทรัพยากรธรรมชาติและสิ่งแวดล้อมจังหวัดหนองบัวลำภู | กรรมการ |
| 11) อุตสาหกรรมจังหวัดหนองบัวลำภู | กรรมการ |
| 12) ประชาสัมพันธ์จังหวัดหนองบัวลำภู | กรรมการ |
| 13) ท่องเที่ยวและกีฬาจังหวัดหนองบัวลำภู | กรรมการ |
| 14) เกษตรและสหกรณ์จังหวัดหนองบัวลำภู | กรรมการ |

15) ผู้อำนวยการโครงการชลประทานจังหวัดหนองบัวลำภู	กรรมการ
16) ผู้อำนวยการสถานีพัฒนาที่ดินจังหวัดหนองบัวลำภู	กรรมการ
17) หัวหน้ากลุ่มงานยุทธศาสตร์การพัฒนาจังหวัด	กรรมการ
18) สถิติจังหวัดหนองบัวลำภู	กรรมการและเลขานุการ
19) หัวหน้ากลุ่มงานข้อมูลสารสนเทศและการสื่อสาร สำนักงานจังหวัดหนองบัวลำภู	กรรมการและผู้ช่วยเลขานุการ
20) หัวหน้าฝ่ายวิชาการสถิติและวางแผน สำนักงานสถิติจังหวัดหนองบัวลำภู	กรรมการและผู้ช่วยเลขานุการ
21) หัวหน้าฝ่ายปฏิบัติการสถิติ สำนักงานสถิติจังหวัดหนองบัวลำภู	กรรมการและผู้ช่วยเลขานุการ
22) นักวิชาการสถิติชำนาญการ	กรรมการและผู้ช่วยเลขานุการ
23) เจ้าพนักงานสถิติปฏิบัติงาน	กรรมการและผู้ช่วยเลขานุการ

อำนาจหน้าที่

- 1) จัดทำชุดข้อมูลสถิติที่สำคัญ จำเป็น เพื่อสนับสนุนการตัดสินใจในระดับพื้นที่
- 2) ประสานบูรณาการข้อมูลจากส่วนราชการ/หน่วยงานภายในจังหวัดหนองบัวลำภู ที่เกี่ยวข้องเพื่ออธิบายหรือนำเสนอความสัมพันธ์ของชุดข้อมูล และปัจจัยที่ก่อให้เกิดปัญหาในประเด็นยุทธศาสตร์ที่น่าสนใจ
- 3) กำหนดหน่วยงานรับผิดชอบในการผลิตข้อมูลที่มีการผลิตข้อมูลที่มีความซ้ำซ้อน หรือยังไม่มี การผลิต
- 4) พิจารณาคัดเลือก และพัฒนาข้อมูลที่สำคัญ จำเป็น เพื่อให้ได้สถิติทางการจากข้อมูล การบริหารงาน การทะเบียน สำมะโน/สำรวจ
- 5) จัดทำแผนพัฒนาสถิติระดับจังหวัดและรายงานประจำปีเสนอคณะกรรมการจัดระบบสถิติ ประเทศไทย ด้านเศรษฐกิจ สังคม และทรัพยากรธรรมชาติและสิ่งแวดล้อม เพื่อเสนอต่อ คณะรัฐมนตรี
- 6) มีอำนาจในการแต่งตั้งคณะอนุกรรมการหรือคณะทำงานตามความเหมาะสม

1.3.3 จัดทำผังรายการข้อมูลสถิติพื้นฐาน ประกอบด้วย ด้านสังคม ด้านเศรษฐกิจ ด้านทรัพยากร ธรรมชาติและสิ่งแวดล้อม พร้อมทั้งจัดทำผังรายการข้อมูลสถิติ ตัวชี้วัด ตามประเด็นยุทธศาสตร์ใน แผนพัฒนาจังหวัด (พ.ศ. 2561-2564)

1.3.4 ประชุมคณะกรรมการสถิติระดับจังหวัด/หรือผู้ที่เกี่ยวข้องกับการจัดทำ (ร่าง) แผนพัฒนา สถิติระดับพื้นที่ จังหวัดหนองบัวลำภู เพื่อนำเสนอและขอมติเห็นชอบในเรื่องต่าง ๆ ดังนี้

- (ร่าง) แผนพัฒนาสถิติระดับพื้นที่ จังหวัดหนองบัวลำภู
- ผังรายการข้อมูลสถิติพื้นฐาน ทั้ง 3 ด้าน
- ผังรายการข้อมูลสถิติที่สนับสนุนประเด็นยุทธศาสตร์จังหวัด

1.3.5 จัดทำแผนพัฒนาสถิติระดับพื้นที่ จังหวัดหนองบัวลำภู รวบรวมข้อมูลตามผังรายการข้อมูล สถิติที่แสดงชื่อยุทธศาสตร์ ประเด็นยุทธศาสตร์ ตัวชี้วัด รายการสถิติ สถานะข้อมูล วิธีการเก็บรวบรวมข้อมูล หน่วยวัด ความถี่ของข้อมูล ระดับการนำเสนอ และหน่วยงานผู้รับผิดชอบ ทั้งนี้รายการสถิติในผังสถิติทางการ

บางรายการอาจจะยังไม่มีการผลิต หรือขาดหน่วยงานที่รับผิดชอบในปัจจุบัน ซึ่งจะต้องได้รับการพิจารณาเป็นส่วนหนึ่งของยุทธศาสตร์การพัฒนาในลำดับต่อไป

1.3.6 เผยแพร่แผนพัฒนาสถิติระดับพื้นที่ จังหวัดหนองบัวลำภู และนำเสนอต่อคณะกรรมการจัดทำแผนพัฒนาจังหวัด และแผนปฏิบัติราชการประจำปีของจังหวัด พร้อมทั้งนำเสนอข้อมูลสถิติที่สนับสนุนแผนพัฒนาจังหวัด เช่น แผนพัฒนาคุณภาพชีวิตคนพิการจังหวัด ฉบับที่ 3 พ.ศ. 2560-2564 การพัฒนาเศรษฐกิจ การพัฒนาการท่องเที่ยว บริหารจัดการทรัพยากรธรรมชาติ และการรักษาความมั่นคงและสงบสุข เป็นต้น

1.3.7 ติดตาม ประเมินผล และข้อเสนอแนะการพัฒนาการจัดเก็บข้อมูลและเสนอแผนการพัฒนาในอนาคต

บทที่ 2

ประเด็นยุทธศาสตร์การพัฒนา

ในบทนี้ประกอบด้วยเนื้อหา 2 ส่วน คือ ส่วนที่หนึ่ง (หัวข้อ 2.1) เป็นการศึกษาข้อมูลพื้นฐานในด้านต่างๆ ที่สำคัญของจังหวัด ส่วนที่สอง (ครอบคลุมเนื้อหาหัวข้อ 2.2-2.3) เป็นการวิเคราะห์ความสอดคล้องเชื่อมโยงประเด็นยุทธศาสตร์การพัฒนาจังหวัด และตัวชี้วัดการพัฒนาตามประเด็นยุทธศาสตร์ที่สำคัญกับแผนพัฒนาเศรษฐกิจและสังคมแห่งชาติ ฉบับที่ 12 (พ.ศ. 2560-2564)

2.1 ข้อมูลพื้นฐานจังหวัด

จังหวัดหนองบัวลำภู เป็นจังหวัดในภาคตะวันออกเฉียงเหนือตอนบนของประเทศไทยตั้งอยู่ในแอ่งสกลนครและอยู่ในกลุ่มจังหวัดภาคตะวันออกเฉียงเหนือตอนบน 1 เป็นหนึ่งในสามจังหวัดที่ได้รับการจัดตั้งขึ้นเมื่อ พ.ศ. 2536 พร้อมกับจังหวัดอำนาจเจริญและจังหวัดสระแก้ว

2.1.1 ลักษณะทางกายภาพ

จังหวัดหนองบัวลำภู มีพื้นที่โดยทั่วไปเป็นที่ราบสูง บางส่วนเป็นพื้นที่ลูกคลื่นลาดตื้นถึงลาดลึก แล้วลาดลงไปทางทิศใต้ และทิศตะวันออก มีความสูงจากระดับน้ำทะเลปานกลางประมาณ 200 เมตร ทางตอนบนของจังหวัดจะเป็นพื้นที่ภูเขาสูง โดยยอดดอยหรือภูเขาที่สูงที่สุดของจังหวัด ได้แก่ ดอยผาเวียงภูสามยอดโดยสูงเฉลี่ย 900 เมตร และเป็นต้นน้ำสายย่อยต่างๆ พื้นที่ส่วนใหญ่เป็นดินปนทรายและลูกรังไม้สามารถเก็บกักน้ำหรืออุ้มน้ำในฤดูแล้ง

2.1.2 ข้อมูลการปกครองของจังหวัด/จำนวนประชากร

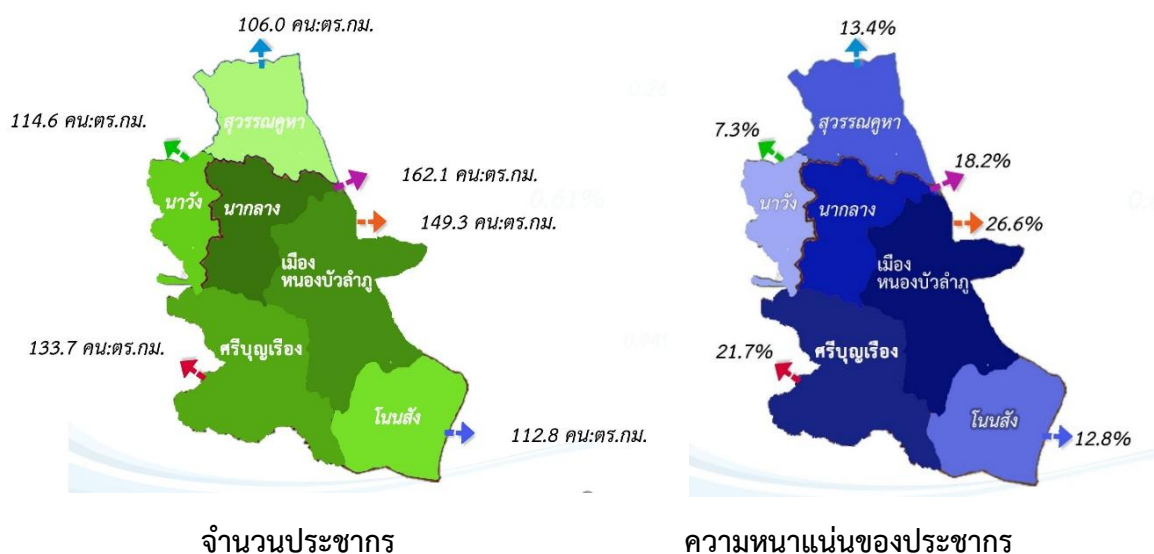
ปี 2559 จังหวัดหนองบัวลำภู มีประชากรทั้งสิ้น 510,734 คน เป็น ชาย 255,910 คน และหญิง 254,824 คน อำเภอที่มีประชากรสูงสุด คือ เมืองหนองบัวลำภู จำนวน 135,865 คน คิดเป็นร้อยละ 26.6 ของประชากรทั้งจังหวัด รองลงมาคือ อำเภอศรีบุญเรือง จำนวน 111,018 คน คิดเป็นร้อยละ 21.7 และอำเภอนากลาง จำนวน 92,736 คน คิดเป็นร้อยละ 18.2 ตามลำดับ ส่วนความหนาแน่นของประชากรอำเภอที่มีประชากรหนาแน่นที่สุด คือ นากลาง 162.1 คน/ตร.กม. รองลงมาคือ เมืองหนองบัวลำภู 149.3 คน/ตร.กม. และศรีบุญเรือง 133.7 คน/ตร.กม. ตามลำดับ (ตาราง 1 และ แผนภูมิ 1)

ตารางที่ 1 จำนวนประชากรจังหวัดหนองบัวลำภู จำแนกตามอำเภอ และเพศ พ.ศ. 2559

อำเภอ	ประชากร (คน)			ร้อยละ	ความหนาแน่น (คน/ตร.กม.)
	ชาย	หญิง	รวม		
เมืองหนองบัวลำภู	67,843	68,022	135,865	26.6	149.3
นากลาง	46,561	46,175	92,736	18.2	162.1
โนนสัง	32,565	32,677	65,242	12.8	112.8
ศรีบุญเรือง	56,022	54,996	111,018	21.7	133.7
สุวรรณคูหา	34,262	34,222	68,484	13.4	106.0
นาหว้า	18,657	18,732	37,389	7.3	114.6
รวม	255,910	254,824	510,734	100.0	132.2

ที่มา : กรมการปกครอง กระทรวงมหาดไทย

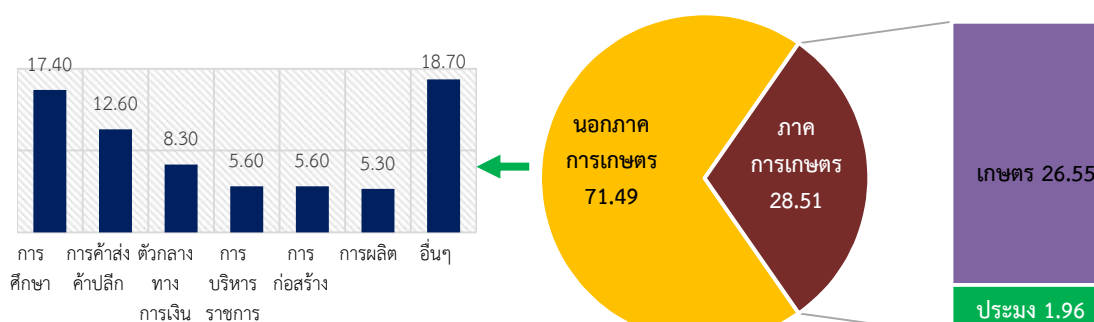
แผนภาพที่ 1 จำนวนประชากรและความหนาแน่นของประชากร จังหวัดหนองบัวลำภู พ.ศ. 2559



2.1.3 ข้อมูลด้านเศรษฐกิจ

โครงสร้างผลิตภัณฑ์มวลรวมจังหวัดหนองบัวลำภู ในปี 2558 พิจารณาจากสัดส่วนมูลค่าเพิ่ม ณ ราคาประจำปีของจังหวัดหนองบัวลำภู ประกอบด้วย นอกภาคการเกษตรที่สำคัญ มีสัดส่วนร้อยละ 71.49 และภาคการเกษตร มีสัดส่วนร้อยละ 28.51 โดยสาขาการผลิตที่สำคัญของจังหวัดหนองบัวลำภู 5 อันดับแรก การศึกษา มีสัดส่วนร้อยละ 17.40 การค้าส่ง-ค้าปลีก มีสัดส่วนร้อยละ 12.60 ตัวกลางทางการเงิน มีสัดส่วนร้อยละ 8.30 และการบริหารราชการแผ่นดิน การป้องกันประเทศและการก่อสร้าง มีสัดส่วนเท่ากันคือ สัดส่วนร้อยละ 5.60 และการผลิตอุตสาหกรรม มีสัดส่วนร้อยละ 5.30

แผนภาพที่ 2 โครงสร้างผลิตภัณฑ์มวลรวมจังหวัดหนองบัวลำภู พ.ศ. 2558



ผลิตภัณฑ์จังหวัดเฉลี่ยต่อบุคคล (GPP Per Capita) ในปี 2558 เท่ากับ 41,963 บาท/คน/ปี ลดลงจาก 43,385 บาท/คน/ปี ในปีที่ผ่านมา เท่ากับ 1,422 บาท หรือลดลงร้อยละ 3.28

ตารางที่ 2 ผลิตภัณฑ์ของจังหวัด จำแนกตามสาขาการผลิต พ.ศ. 2556 -2558

สาขาการผลิต	มูลค่า (ล้านบาท)		
	พ.ศ.2556	พ.ศ. 2557	พ.ศ. 2558
ภาคเกษตร	8,147	6,255	5,690
เกษตรกรรม	7,733	5,796	5,299
การประมง	414	459	391
ภาคนอกเกษตร	14,308	14,476	14,268
เหมืองแร่และเหมืองหิน	256	225	265
การผลิตอุตสาหกรรม	2,063	2,093	1,065
การไฟฟ้า ก๊าซ และการประปา	299	321	336
การก่อสร้าง	911	855	1,118
การค้าส่ง – ค้าปลีก	2,503	2,286	2,505
โรงแรม และภัตตาคาร	31	19	26
การขนส่ง สถานที่เก็บสินค้า และการคมนาคม	553	568	658
ตัวกลางทางการเงิน	1,335	1,468	1,653
บริการอสังหาริมทรัพย์ บริการทางธุรกิจ	1,007	1,009	1,025
การบริหารราชการแผ่นดิน และการป้องกันประเทศ	975	850	1,122
การศึกษา	3,504	3,905	3,473
การบริการด้านสุขภาพ และงานสังคมสงเคราะห์	561	593	702
การบริการชุมชน สังคม และบริการส่วนบุคคลอื่นๆ	254	257	262
ลูกจ้างในครัวเรือนส่วนบุคคล	56	27	58
ผลิตภัณฑ์มวลรวมจังหวัด (Gross Provincial Products)	22,458	20,730	19,959
ผลิตภัณฑ์จังหวัดเฉลี่ยต่อบุคคล (GPP Per Capita, Baht)	46,804	43,385	41,963
จำนวนประชากร (1,000 คน)	480	478	476

ที่มา : สำนักงานคณะกรรมการพัฒนาการเศรษฐกิจและสังคมแห่งชาติ สำนักนายกรัฐมนตรี

2.1.4 ข้อมูลทางสังคม

การศึกษา ปีการศึกษา 2559 จังหวัดหนองบัวลำภู มีสถานศึกษา จำนวน 361 แห่ง ห้องเรียน 3,832 ห้อง ครู 4,098 คน และนักเรียน 71,172 คน คิดเป็นอัตราส่วน นร. : ครู เท่ากับ 17.37 : 1 และอัตราส่วน นร. : ห้อง เท่ากับ 18.57 : 1

ตารางที่ 3 จำนวนสถานศึกษา นักเรียน ครู และห้องเรียน อัตราส่วนนักเรียนต่อครูและอัตราส่วนนักเรียนต่อห้องเรียน จำแนกตามสังกัด ปีการศึกษา 2559

ลำดับ	สังกัด/ประเภทสถานศึกษา	จำนวน				อัตราส่วน	
		สถานศึกษา (แห่ง)	ห้องเรียน (ห้อง)	ครู (คน)	นักเรียน (คน)	นร.: ครู	นร. : ห้อง
1	สนง.คณะกรรมการการศึกษาขั้นพื้นฐาน	340	3,596	3,786	64,532	17.04 : 1	17.95 : 1
2	สำนักบริหารงานคณะกรรมการส่งเสริมการศึกษาเอกชน	14	209	253	5,624	22.23 : 1	26.91 : 1
3	กรมส่งเสริมการปกครองท้องถิ่น	1	9	16	300	18.75 : 1	33.33 : 1
4	สนง.พระพุทธศาสนาแห่งชาติ	6	18	43	716	16.65 : 1	39.78 : 1
	รวม	361	3,832	4,098	71,172	17.37 : 1	18.57 : 1

ที่มา : สำนักงานเขตพื้นที่การศึกษาประถมศึกษาหนองบัวลำภู เขต 1 และ เขต 2 สำนักงานเขตพื้นที่การศึกษามัธยมศึกษา เขต 19 จังหวัดหนองบัวลำภู กรมส่งเสริมการปกครองท้องถิ่น และ สนง.พระพุทธศาสนาแห่งชาติ

การสาธารณสุข จังหวัดหนองบัวลำภู มีสถานพยาบาลทั้งหมด 6 แห่ง เตียง 563 เตียง แพทย์ 88 คน และ พยาบาล 663 คน คิดเป็นอัตราส่วน ประชากร : เตียง เท่ากับ 906 : 1 ประชากร : แพทย์ เท่ากับ 5,797 : 1 และประชากร : พยาบาล เท่ากับ 769 : 1

ตารางที่ 4 จำนวนสถานพยาบาล เตียง แพทย์ พยาบาล อัตราส่วนประชากรต่อแพทย์และอัตราส่วนประชากรต่อเตียง จำแนกเป็นรายอำเภอ ปี 2559

ลำดับ	อำเภอ	จำนวน				อัตราส่วน		
		สถานพยาบาล (แห่ง)	เตียง (เตียง)	แพทย์ (คน)	พยาบาล (คน)	ประชากร : เตียง	ประชากร : แพทย์	ประชากร : พยาบาล
1	เมือง	1	323	55	313	420 : 1	2,464 : 1	433 : 1
2	นากลาง	1	60	7	85	1,543 : 1	13,223 : 1	1,089 : 1
3	โนนสัง	1	30	5	57	2,173 : 1	13,041 : 1	1,144 : 1
4	ศรีบุญเรือง	1	90	10	107	1,233 : 1	11,101 : 1	1,038 : 1
5	สุวรรณคูหา	1	30	7	57	2,283 : 1	9,784 : 1	1,202 : 1
6	นาหว้า	1	30	4	44	1,247 : 1	9,352 : 1	850 : 1
	รวม	6	563	88	663	906 : 1	5,797 : 1	769 : 1

ที่มา : สำนักงานสาธารณสุขจังหวัดหนองบัวลำภู

2.1.5 ทรัพยากรธรรมชาติและสิ่งแวดล้อม

ทรัพยากรป่าไม้ จังหวัดหนองบัวลำภู มีพื้นที่จังหวัด 2,411,937.5 ไร่ มีพื้นที่ป่ารวมทั้งสิ้น 1,745,432 ไร่ แบ่งเป็นป่าสงวนแห่งชาติ จำนวน 6 ป่า พื้นที่รวมทั้งสิ้น 1,603,647 ไร่ หรือร้อยละ 91.88 ของพื้นที่ป่าทั้งหมด และอุทยานแห่งชาติ จำนวน 1 อุทยาน พื้นที่ 141,785 ไร่ หรือร้อยละ 8.12 ของพื้นที่ป่าทั้งหมด

ตารางที่ 5 จำนวนพื้นที่ป่าไม้ จำแนกตามประเภทของพื้นที่ป่า ปี 2559

ลำดับ	ประเภทของพื้นที่ป่า	พื้นที่ (ไร่)	ร้อยละ
1	ป่าภูเก้า	103,125	5.91
2	ป่าภูพาน	19,081	1.09
3	ป่าหนองบัว	2,390	0.14
4	ป่าหนองเรือ	709,008	40.62
5	ป่าห้วยส้มและปานากลาง	13,850	0.79
6	ป่าแก่งลอย	756,193	43.32
7	อุทยานแห่งชาติภูเก้า-ภูพานคำ	141,785	8.12
รวม		1,745,432	100.00

ที่มา: ศูนย์สารสนเทศ สำนักแผนงานและสารสนเทศ กรมป่าไม้

แหล่งน้ำ ในปี 2559 จังหวัดหนองบัวลำภู มีอ่างเก็บน้ำ 41 แห่ง ส่วนใหญ่เป็นอ่างเก็บน้ำขนาดเล็ก มีจำนวน 39 แห่ง และขนาดกลางมีเพียง 2 แห่ง ความจุทั้งสิ้น 37,220,000 ลูกบาศก์เมตร ส่วนฝายคอนกรีต มีจำนวน 57 แห่ง

ตารางที่ 6 แหล่งน้ำ จำแนกตามประเภทของแหล่งน้ำ ปี 2557-2559

ลำดับ	ประเภทของแหล่งน้ำ	2557			2558			2559		
		จำนวน (แห่ง)	ความจุ (ลบ.ม.)	ความจุที่ใช้ งานได้ (ลบ.ม.)	จำนวน (แห่ง)	ความจุ (ลบ.ม.)	ความจุที่ใช้ งานได้ (ลบ.ม.)	จำนวน (แห่ง)	ความจุ (ลบ.ม.)	ความจุที่ใช้ งานได้ (ลบ.ม.)
1	อ่างเก็บน้ำ	40	16,420,000	2,349,000	40	10,420,000	2,349,000	41	37,220,000	20,969,000
	ใหญ่	-	-	-	-	-	-	-	-	-
	กลาง	1	2,469,000	2,349,000	1	2,469,000	2,349,000	2	23,269,000	20,969,000
	เล็ก	39	13,951,000	-	39	13,951,000	-	39	13,951,000	-
2	ฝายคอนกรีต	57	-	-	57	-	-	57	-	-

ที่มา : โครงการชลประทานจังหวัดหนองบัวลำภู

2.2 ประเด็นยุทธศาสตร์การพัฒนาจังหวัดและตัวชี้วัด

แผนพัฒนาจังหวัดหนองบัวลำภู (พ.ศ. 2561-2564) มีวิสัยทัศน์ พันธกิจ เป้าประสงค์รวม และประเด็นยุทธศาสตร์ รวมทั้งตัวชี้วัดสำคัญที่เชื่อมโยงกับการพัฒนาประเทศตามแผนพัฒนาเศรษฐกิจและสังคมแห่งชาติ ฉบับที่ 12 ดังนี้

แผนพัฒนาจังหวัดหนองบัวลำภู

วิสัยทัศน์ : หนองบัวลำภู เมืองน่าอยู่ น่าเที่ยว

พันธกิจ :

1. พัฒนาศักยภาพคนตลอดช่วงชีวิต
2. สร้างความมั่นคงทางเศรษฐกิจและสังคม ให้คนทุกกลุ่มในสังคม
3. พัฒนาโครงสร้างพื้นฐานและสิ่งอำนวยความสะดวก เพื่อให้จังหวัดหนองบัวลำภูเป็น

เมืองน่าอยู่ น่าเที่ยว

4. จัดระบบ อนุรักษ์ พัฒนาและป้องกันการทำลายทรัพยากรธรรมชาติและสิ่งแวดล้อม

ประเด็นยุทธศาสตร์

1. การพัฒนาคนและสังคมให้มีคุณภาพชีวิตที่ดี
2. การส่งเสริมและเพิ่มมูลค่าสินค้าการเกษตร อุตสาหกรรม การค้าการลงทุน
3. ส่งเสริมและพัฒนาการท่องเที่ยวและบริการ
4. การบริหารจัดการทรัพยากรธรรมชาติและสิ่งแวดล้อมอย่างยั่งยืน
5. การเสริมสร้างความมั่นคงเพื่อความสงบสุข

เป้าประสงค์รวม

เพื่อให้จังหวัดหนองบัวลำภูเป็นเมืองน่าอยู่ น่าเที่ยว ภายใต้คุณภาพชีวิตที่ดี ส่งเสริมภูมิปัญญา ประเพณีวัฒนธรรม และเพิ่มมูลค่าทางเศรษฐกิจ การจัดการทรัพยากรธรรมชาติและสิ่งแวดล้อมอย่างยั่งยืน

แผนภาพที่ 3 ความเชื่อมโยงของวิสัยทัศน์ พันธกิจ เป้าประสงค์รวม และประเด็นยุทธศาสตร์



ตารางที่ 7 ยุทธศาสตร์การพัฒนา และตัวชี้วัดของจังหวัด

ยุทธศาสตร์ของจังหวัด	ตัวชี้วัดของจังหวัด
1. การพัฒนาคนและสังคมให้มีคุณภาพชีวิตที่ดี	1. คะแนนเฉลี่ยการทดสอบ O-net ระดับ ม.ปลาย เพิ่มขึ้นร้อยละ 3 ต่อปี 2. จำนวนปีการศึกษาเฉลี่ยของประชากรอายุ 15 ปีขึ้นไป เพิ่มขึ้นร้อยละ 1 ต่อปี 3. อัตราการเข้าเรียนรวมระดับ ม.ปลายและอาชีวฯ เพิ่มขึ้นร้อยละ 3 ต่อปี 4. ครั้วเรือนมีรายได้เพิ่มขึ้นร้อยละ 3 ต่อปี 5. แรงงานมีประกันสังคมเพิ่มขึ้น ร้อยละ 10 ต่อปี 6. ประชากรผู้พิการได้รับการดูแลช่วยเหลือจากภาครัฐเพิ่มขึ้น ร้อยละ 100 7. ประชากรเป็นโรคที่ไม่ใช่โรคติดต่อ NCD (ต่อแสนประชากร) ลดลงร้อยละ 0.25 ต่อปี
2. การส่งเสริมและเพิ่มมูลค่าสินค้าการเกษตร อุตสาหกรรมการค้าการลงทุน	1. ผลิตภัณฑ์มวลรวมจังหวัด (GPP) เพิ่มขึ้นร้อยละ 0.5 ต่อปี 2. รายได้เฉลี่ยต่อหัวของประชากรเพิ่มขึ้น 500 บาทต่อปี 3. พื้นที่ชลประทานเพิ่มขึ้นร้อยละ 3 ต่อปี 4. การใช้พลังงานทดแทนเพิ่มขึ้นร้อยละ 10 ต่อปี
3. ส่งเสริมและพัฒนาการท่องเที่ยวและบริการ	1. รายได้จากการท่องเที่ยวเพิ่มขึ้นร้อยละ 10 ต่อปี 2. จำนวนนักท่องเที่ยวเพิ่มขึ้นร้อยละ 10 ต่อปี
4. การบริหารจัดการทรัพยากรธรรมชาติและสิ่งแวดล้อมอย่างยั่งยืน	1. สัดส่วนพื้นที่ป่าไม้เพิ่มขึ้นร้อยละ 1 ต่อปี 2. ปริมาณขยะ (ต่อปี) ลดลงร้อยละ 5 ต่อปี 3. ค่าคุณภาพน้ำดีขึ้นจากเกณฑ์มาตรฐาน ร้อยละ 1 ต่อปี
5. การเสริมสร้างความมั่นคงเพื่อความสงบสุข	1. คดีชีวิต ร่างกาย เพศ และคดีประทุษร้ายต่อทรัพย์ (ต่อแสนประชากร) ลดลงร้อยละ 2.5 ต่อปี 2. อุบัติเหตุบนท้องถนน (ต่อแสนประชากร) ลดลงร้อยละ 2.5 ต่อปี

2.3 ผลการทบทวนความสอดคล้องเชื่อมโยงประเด็นยุทธศาสตร์การพัฒนาจังหวัดกับแผนพัฒนาเศรษฐกิจและสังคมแห่งชาติ ฉบับที่ 12 (พ.ศ. 2560-2564)

ภายใต้กระบวนการจัดทำแผนพัฒนาจังหวัด แผนพัฒนากลุ่มจังหวัด และแผนพัฒนาภาค รวมทั้งการแปลงแผนพัฒนาในระดับพื้นที่ดังกล่าวไปสู่การปฏิบัติตามแผนปฏิบัติการประจำปีนั้น หนึ่งในกรอบแนวความคิดตั้งต้นที่สำคัญยิ่ง คือ “แผนพัฒนาเศรษฐกิจและสังคมแห่งชาติ” ในช่วงเวลานั้นๆ เนื่องด้วยความสอดคล้องระหว่างทิศทางการพัฒนาพื้นที่ซึ่งถูกกำหนดโดยแผนพัฒนาจังหวัด แผนพัฒนากลุ่มจังหวัด และแผนพัฒนาภาค กับแนวทางการพัฒนาประเทศตามแผนพัฒนาเศรษฐกิจและสังคมแห่งชาติจะเป็นกลไกหลักในการทำงานของหน่วยงานภาคีในจังหวัด/กลุ่มจังหวัด/ภาค เพื่อที่จะนำไปเสนอเพื่อขอรับงบประมาณสนับสนุนการดำเนินงานตามแผนงานและโครงการต่างๆ ในการพัฒนาเศรษฐกิจและสังคมในภาพรวมต่อไป ทั้งนี้ แผนพัฒนาเศรษฐกิจและสังคมแห่งชาติ ฉบับที่ 12 ได้จัดทำขึ้น ในช่วงเวลาของการปฏิรูปประเทศท่ามกลางสถานการณ์โลกที่เปลี่ยนแปลงอย่างรวดเร็วและเชื่อมโยงกันใกล้ชิดกันมากขึ้น โดยได้น้อมนำหลัก “ปรัชญาของเศรษฐกิจพอเพียง” มาเป็นปรัชญานำทางในการพัฒนาประเทศต่อเนื่องจากแผนพัฒนาฯ ฉบับที่ 9-11 เพื่อเสริมสร้างภูมิคุ้มกันและช่วยให้สังคมไทยสามารถยืนหยัดอยู่ได้อย่างมั่นคง เกิดภูมิคุ้มกัน และมีการบริหารจัดการความเสี่ยงอย่างเหมาะสม ส่งผลให้การพัฒนาประเทศสู่ความสมดุลและยั่งยืน

วัตถุประสงค์การพัฒนา ตามแผนพัฒนาเศรษฐกิจและสังคมแห่งชาติ ฉบับที่ 12

ทิศทางการพัฒนาของแผนพัฒนาฯ ฉบับที่ 12 เป็นการมุ่งเตรียมความพร้อมและวางรากฐานในการยกระดับประเทศไทยให้เป็นประเทศที่พัฒนาแล้ว มีความมั่นคง มั่งคั่ง ยั่งยืน ด้วยการพัฒนาตามปรัชญาของเศรษฐกิจพอเพียง โดยกำหนดวัตถุประสงค์การพัฒนา ดังนี้

1. เพื่อวางรากฐานให้คนไทยเป็นคนที่สมบูรณ์ มีคุณธรรมจริยธรรม มีระเบียบวินัย ค่านิยมที่ดี มีจิตสาธารณะ และมีความสุข โดยมีสุขภาวะและสุขภาพที่ดี ครอบครัวอบอุ่น ตลอดจนเป็นคนเก่งที่มีทักษะความรู้ความสามารถและพัฒนาตนเองได้ต่อเนื่องตลอดชีวิต
2. เพื่อให้คนไทยมีความมั่นคงทางเศรษฐกิจและสังคม ได้รับความเป็นธรรมในการเข้าถึงทรัพยากรและบริการทางสังคมที่มีคุณภาพ ผู้ด้อยโอกาสได้รับการพัฒนาศักยภาพ รวมทั้งชุมชนมีความเข้มแข็งพึ่งพาตนเองได้
3. เพื่อให้เศรษฐกิจเข้มแข็ง แข่งขันได้ มีเสถียรภาพ และมีความยั่งยืน สร้างความเข้มแข็งของฐานการผลิตและบริการเดิมและขยายฐานใหม่โดยการใช้นวัตกรรมที่เข้มข้นมากขึ้น สร้างความเข้มแข็งของเศรษฐกิจฐานราก และสร้างความมั่นคงทางพลังงาน อาหาร และน้ำ
4. เพื่อรักษาและฟื้นฟูทรัพยากรธรรมชาติและคุณภาพสิ่งแวดล้อมให้สามารถสนับสนุนการเติบโตที่เป็นมิตรกับสิ่งแวดล้อมและการมีคุณภาพชีวิตที่ดีของประชาชน
5. เพื่อให้การบริหารราชการแผ่นดินมีประสิทธิภาพ โปร่งใส ทันทสมัย และมีการทำงานเชิงบูรณาการของภาคีการพัฒนา
6. เพื่อให้มีการกระจายความเจริญไปสู่ภูมิภาคโดยการพัฒนาภาคและเมืองเพื่อรองรับการพัฒนายกระดับฐานการผลิตและบริการเดิมและขยายฐานการผลิตและบริการใหม่
7. เพื่อผลักดันให้ประเทศไทยมีความเชื่อมโยง (Connectivity) กับประเทศต่างๆ ทั้งในระดับอนุภูมิภาค ภูมิภาค และนานาชาติได้อย่างสมบูรณ์และมีประสิทธิภาพ รวมทั้งให้ประเทศไทยมีบทบาทนำและสร้างสรรค์ในด้านการค้า การบริการ และการลงทุนภายใต้กรอบความร่วมมือต่างๆ ทั้งในระดับอนุภูมิภาค ภูมิภาค และโลก

แผนภาพที่ 4 เป้าหมายและวัตถุประสงค์รวมของแผนพัฒนาเศรษฐกิจและสังคม ฉบับที่ 12



เป้าหมายรวมการพัฒนา ของแผนพัฒนาฯ ฉบับที่ 12

ทั้งนี้ เพื่อให้เป็นไปตามวัตถุประสงค์ดังกล่าว ได้กำหนดเป้าหมายรวมการพัฒนาของแผนพัฒนาฯ ฉบับที่ 12 ประกอบด้วย

1. คนไทยมีคุณลักษณะเป็นคนไทยที่สมบูรณ์ มีวินัย มีทัศนคติและพฤติกรรมตามบรรทัดฐานที่ดีของสังคม มีความเป็นพลเมืองตื่นรู้ มีความสามารถในการปรับตัวได้อย่างรู้เท่าทันสถานการณ์ มีความรับผิดชอบและทำประโยชน์ต่อส่วนรวม มีสุขภาพกายและใจที่ดี มีความเจริญงอกงามทางจิตวิญญาณ มีวิถีชีวิตที่พอเพียง และมีความเป็นไทย

2. ความเหลื่อมล้ำทางด้านรายได้และความยากจนลดลง เศรษฐกิจฐานรากมีความเข้มแข็ง ประชาชนทุกคนมีโอกาสในการเข้าถึงทรัพยากร การประกอบอาชีพ และบริการทางสังคมที่มีคุณภาพอย่างทั่วถึงและเป็นธรรม กลุ่มที่มีรายได้ต่ำสุดร้อยละ 40 มีรายได้เพิ่มขึ้นอย่างน้อยร้อยละ 15

3. ระบบเศรษฐกิจมีความเข้มแข็งและแข่งขันได้ โครงสร้างเศรษฐกิจปรับสู่เศรษฐกิจฐานบริการและดิจิทัล มีผู้ประกอบการรุ่นใหม่และเป็นสังคมผู้ประกอบการ ผู้ประกอบการขนาดกลางและขนาดเล็กที่เข้มแข็งสามารถใช้นวัตกรรมและเทคโนโลยีดิจิทัลในการสร้างสรรค์คุณค่าสินค้าและบริการมีระบบการผลิตและให้บริการจากฐานรายได้เดิมที่มีมูลค่าเพิ่มสูงขึ้น และมีการลงทุนในการผลิตและบริการ ฐานความรู้ขั้นสูงใหม่ๆ ที่เป็นมิตรกับสิ่งแวดล้อมและชุมชน รวมทั้งกระจายฐานการผลิตและการให้บริการสู่ภูมิภาคเพื่อลดความเหลื่อมล้ำ โดยเศรษฐกิจไทยมีเสถียรภาพและมีอัตราการขยายตัวเฉลี่ยร้อยละ 5 ต่อปี และมีปัจจัยสนับสนุน อาทิ ระบบโลจิสติกส์ พลังงาน และการลงทุนวิจัยและพัฒนาที่เอื้อต่อการขยายตัวของภาคการผลิตและบริการ

4. พุนทางธรรมชาติและคุณภาพสิ่งแวดล้อมสามารถสนับสนุนการเติบโตที่เป็นมิตรกับสิ่งแวดล้อม มีความมั่นคงทางอาหาร พลังงาน และน้ำ โดยเพิ่มพื้นที่ป่าไม้ให้ได้ร้อยละ 40 ของพื้นที่ประเทศเพื่อรักษาความสมดุลของระบบนิเวศ ลดการปล่อยก๊าซเรือนกระจกในภาคพลังงานและขนส่งไม่น้อยกว่าร้อยละ 7 ภายในปี 2563 เทียบกับการปล่อยในกรณีปกติ มีปริมาณหรือสัดส่วนของขยะมูลฝอยที่ได้รับการจัดการอย่างถูกหลักสุขาภิบาลเพิ่มขึ้น และรักษาคุณภาพน้ำและคุณภาพอากาศในพื้นที่วิกฤตให้อยู่ในเกณฑ์มาตรฐาน

5. มีความมั่นคงในเอกราชและอธิปไตย สังคมปลอดภัย สามัคคี สร้างภาพลักษณ์ดี และเพิ่มความเชื่อมั่นของนานาชาติต่อประเทศไทย ความขัดแย้งทางอุดมการณ์และความคิดในสังคมลดลง ปัญหาอาชญากรรมลดลง ปริมาณความสูญเสียจากภัยโจรสลัดและการลักลอบขนส่งสินค้าและค่านมนุษย์ลดลง มีความพร้อมที่ปกป้องประชาชนจากการก่อการร้ายและภัยพิบัติทางธรรมชาติ ประเทศไทยมีส่วนร่วมในการกำหนดบรรทัดฐานระหว่างประเทศ เกิดความเชื่อมโยงการขนส่ง โลจิสติกส์ ห่วงโซ่มูลค่า เป็นหุ้นส่วนการพัฒนาที่สำคัญในอนุภูมิภาค ภูมิภาค และโลก และอัตราการเติบโตของมูลค่าการลงทุนและการส่งออกของไทยในอนุภูมิภาค ภูมิภาค และอาเซียนสูงขึ้น

6. มีระบบบริหารจัดการภาครัฐที่มีประสิทธิภาพ ทันสมัย โปร่งใส ตรวจสอบได้ กระจายอำนาจและมีส่วนร่วมจากประชาชน บทบาทภาครัฐในการให้บริการซึ่งภาคเอกชนดำเนินการแทนได้ดีกว่าลดลง เพิ่มการใช้ระบบดิจิทัลในการให้บริการ ปัญหาคอร์รัปชันลดลง และการบริหารจัดการขององค์กรปกครองส่วนท้องถิ่นมีอิสระมากขึ้น โดยอันดับประสิทธิภาพภาครัฐที่จัดทำโดยสถาบันการศึกษานานาชาติและอันดับความง่ายในการดำเนินธุรกิจในประเทศดีขึ้น การใช้จ่ายภาครัฐและระบบงบประมาณมีประสิทธิภาพสูง ฐานภาษีกว้างขึ้น และดัชนีการรับรู้การทุจริตดีขึ้น รวมถึงมีบุคลากรภาครัฐที่มีความรู้ความสามารถและปรับตัวได้ทันกับยุคดิจิทัลเพิ่มขึ้น

ยุทธศาสตร์การพัฒนา ของแผนพัฒนาฯ ฉบับที่ 12

เพื่อให้การพัฒนาประเทศบรรลุวัตถุประสงค์ และมีแนวทางที่สอดคล้องกับวัตถุประสงค์และเป้าหมายรวมที่กำหนดไว้ สำนักงานคณะกรรมการพัฒนาการเศรษฐกิจและสังคมแห่งชาติได้กำหนดประเด็นยุทธศาสตร์ภายใต้แผนพัฒนาเศรษฐกิจและสังคมแห่งชาติ ฉบับที่ 12 ไว้ 10 ยุทธศาสตร์ ดังนี้

1. การเสริมสร้างและพัฒนาศักยภาพทุนมนุษย์ แนวทางการพัฒนาที่สำคัญ ประกอบด้วย (1) ปรับเปลี่ยนค่านิยมคนไทยให้มีคุณธรรมจริยธรรม มีวินัย จิตสาธารณะ และพฤติกรรมที่พึงประสงค์ อาทิ ส่งเสริมให้มีกิจกรรมการเรียนรู้การสอนทั้งในและนอกห้องเรียนที่สอดแทรกคุณธรรม จริยธรรม ความมีระเบียบวินัย และจิตสาธารณะ (2) พัฒนาศักยภาพคนให้มีทักษะ ความรู้ และความสามารถในการดำรงชีวิตอย่างมีคุณค่า อาทิ ส่งเสริมเด็กปฐมวัยให้มีการพัฒนาทักษะทางสมองและทางสังคมที่เหมาะสม เด็กวัยเรียนและวัยรุ่นมีทักษะการคิดวิเคราะห์อย่างเป็นระบบ (3) ยกระดับคุณภาพการศึกษาและการเรียนรู้ตลอดชีวิต อาทิ ปรับระบบบริหารจัดการสถานศึกษาขนาดเล็กให้มีการจัดทรัพยากรร่วมกันให้มีขนาดและจำนวนที่เหมาะสม ปรับปรุงแหล่งเรียนรู้ในชุมชนให้เป็นแหล่งเรียนรู้เชิงสร้างสรรค์และมีชีวิต (4) ลดปัจจัยเสี่ยงด้านสุขภาพและให้ทุกภาคส่วนคำนึงถึงผลกระทบต่อสุขภาพ อาทิ ส่งเสริมให้มีกิจกรรมทางสุขภาพและโภชนาการที่เหมาะสมกับวัย ปรับปรุงมาตรการทางกฎหมายและภาษีในการควบคุมผลิตภัณฑ์ที่ส่งผลเสียต่อสุขภาพ (5) เพิ่มประสิทธิภาพการบริหารจัดการระบบสุขภาพภาครัฐและปรับระบบการเงินการคลังด้านสุขภาพ อาทิ ปรับระบบบริหารจัดการทรัพยากรร่วมกันระหว่างสถานพยาบาลทุกสังกัดในเขตพื้นที่สุขภาพ (6) พัฒนาระบบการดูแลและสร้างสภาพแวดล้อมที่เหมาะสมกับสังคมสูงวัย อาทิ ผลักดันให้มีกฎหมายการดูแลผู้สูงอายุระยะยาว และ (7) ผลักดันให้สถาบันทางสังคมมีส่วนร่วมพัฒนาประเทศอย่างเข้มแข็ง อาทิ กำหนดมาตรการดูแลครอบครัวที่เปราะบาง และส่งเสริมสถาบันการศึกษาให้เป็นแหล่งบริการความรู้ทางวิชาการที่ทุกคนเข้าถึงได้

2. การสร้างความเป็นธรรมและลดความเหลื่อมล้ำในสังคม แนวทางการพัฒนาที่สำคัญ ประกอบด้วย (1) การเพิ่มโอกาสให้กับกลุ่มเป้าหมายประชากรร้อยละ 40 ที่มีรายได้ต่ำสุดสามารถเข้าถึงบริการที่มีคุณภาพของรัฐและมีอาชีพ อาทิ ขยายโอกาส การเข้าถึงการศึกษาที่มีคุณภาพให้แก่เด็กและเยาวชนที่ด้อยโอกาสทางการศึกษาอย่างต่อเนื่อง โดยให้การดูแลนักเรียนที่ครอบครัวยากจนตั้งแต่การสร้างรายได้ของครัวเรือน สนับสนุนค่าเดินทางไปยังสถานศึกษา ให้ทุนการศึกษา ต่อระดับสูง (2) การกระจายการให้บริการภาครัฐทั้งด้านการศึกษา สาธารณสุข และสวัสดิการที่มีคุณภาพให้ครอบคลุมและทั่วถึง อาทิ บริหารจัดการการให้บริการสาธารณสุขที่มีคุณภาพให้ครอบคลุมทุกพื้นที่ ผ่านการพัฒนาระบบส่งต่อผู้ป่วยทั้งในระดับจังหวัด ภาค และระดับประเทศให้มีประสิทธิภาพมากขึ้น และ (3) เสริมสร้างศักยภาพชุมชน การพัฒนาเศรษฐกิจชุมชนและการสร้างความเข้มแข็งการเงินฐานรากตามหลักปรัชญาของเศรษฐกิจพอเพียง เพื่อให้ชุมชนสามารถพึ่งพาตนเองได้ มีสิทธิในการจัดการทุนที่ดินและทรัพยากรภายในชุมชน อาทิ สนับสนุนการให้ความรู้ในการบริหารจัดการทางการเงินแก่ชุมชนและครัวเรือน การปรับองค์กรการเงินของชุมชนให้ทำหน้าที่เป็นสถาบันการเงินในระดับหมู่บ้าน/ตำบลที่ทำหน้าที่ทั้งการให้กู้ยืมและการออม และจัดตั้งโครงข่ายการเงินฐานรากโดยมีธนาคารออมสินและธนาคารเพื่อการเกษตรและสหกรณ์เป็นแม่ข่าย

3. การสร้างความเข้มแข็งทางเศรษฐกิจและแข่งขันได้อย่างยั่งยืน แนวทางการพัฒนาที่สำคัญ ประกอบด้วย (1) การบริหารจัดการเศรษฐกิจส่วนรวม ทั้งในด้านการคลัง อาทิ เพิ่มประสิทธิภาพการจัดแผนงานโครงการ การจัดสรรงบประมาณ การบริหาร และการตรวจสอบกระบวนการงบประมาณ และด้านการเงิน อาทิ เพิ่มประสิทธิภาพของระบบการเงินและสถาบันการเงินทั้งในตลาดเงินและตลาดทุนให้สามารถสนับสนุนการขยายตัวทางเศรษฐกิจ และ (2) การเสริมสร้างและพัฒนาขีดความสามารถในการ

แข่งขันของภาคการผลิตและบริการ มุ่งเน้นการสร้างเชื่อมโยงของห่วงโซ่มูลค่าระหว่างภาคเกษตร อุตสาหกรรม บริการ และการค้าการลงทุน เพื่อยกระดับศักยภาพในการแข่งขันของประเทศ โดยยกระดับการผลิตสินค้าเกษตรและอาหารเข้าสู่ระบบมาตรฐาน ต่อยอดความเข้มแข็งของอุตสาหกรรมที่มีศักยภาพ ปัจจุบันเพื่อยกระดับไปสู่อุตสาหกรรมที่ใช้เทคโนโลยีขั้นสูง วางอนาคตรากฐานการพัฒนาอุตสาหกรรม เสริมสร้างขีดความสามารถการแข่งขันในเชิงธุรกิจของภาคบริการปรับปรุงแก้ไขกฎหมายและกฎระเบียบ เพื่อส่งเสริมการค้าที่เป็นธรรมและอำนวยความสะดวกด้านการค้าการลงทุน

4. การเติบโตที่เป็นมิตรกับสิ่งแวดล้อมเพื่อการพัฒนาที่ยั่งยืน แนวทางการพัฒนาสำคัญ ประกอบด้วย (1) การรักษาฟื้นฟูทรัพยากรธรรมชาติ สร้างสมดุลของการอนุรักษ์และใช้ประโยชน์อย่างยั่งยืนและเป็นธรรม (2) เพิ่มประสิทธิภาพการบริหารจัดการทรัพยากรน้ำเพื่อให้เกิดความมั่นคง สมดุล และยั่งยืน (3) การแก้ไขปัญหาวิกฤตสิ่งแวดล้อม (4) ส่งเสริมการผลิตและการบริโภคที่เป็นมิตรกับสิ่งแวดล้อม (5) สนับสนุนการลดการปล่อยก๊าซเรือนกระจก และเพิ่มขีดความสามารถในการปรับตัวต่อการเปลี่ยนแปลงสภาพภูมิอากาศ (6) การบริหารจัดการเพื่อลดความเสี่ยงด้านภัยพิบัติ (7) การพัฒนาระบบการบริหารจัดการและกลไกแก้ไขปัญหาความขัดแย้งด้านทรัพยากรธรรมชาติและสิ่งแวดล้อม และ (8) การพัฒนาความร่วมมือด้านสิ่งแวดล้อมระหว่างประเทศ

5. การเสริมสร้างความมั่นคงแห่งชาติเพื่อการพัฒนาประเทศสู่ความมั่งคั่งและยั่งยืน แนวทางการพัฒนาสำคัญ ประกอบด้วย (1) การรักษาความมั่นคงภายใน เพื่อให้เกิดความสงบในสังคมและธำรงไว้ซึ่งสถาบันหลักของชาติ (2) การพัฒนาเสริมสร้างศักยภาพการป้องกันประเทศ เพื่อเตรียมความพร้อมในการรับมือภัยคุกคามทั้งการทหารและภัยคุกคามอื่นๆ (3) การส่งเสริมความร่วมมือกับต่างประเทศด้านความมั่นคง เพื่อบูรณาการความร่วมมือกับมิตรประเทศเพื่อผลประโยชน์ทางเศรษฐกิจ สังคมและการป้องกันภัยคุกคามข้ามชาติ (4) การรักษาความมั่นคงและผลประโยชน์ของชาติทางทะเลเพื่อคงไว้ซึ่งอำนาจอธิปไตยและสิทธิอธิปไตยในเขตทะเล และ (5) การบริหารจัดการความมั่นคงเพื่อการพัฒนา เพื่อให้เกิดความสอดคล้องกันระหว่างแผนงานที่เกี่ยวข้องกับความมั่นคงการพัฒนาภายใต้การมีส่วนร่วมของภาคประชาชน

6. การบริหารจัดการในภาครัฐ การป้องกันการทุจริตประพฤติดมิชอบ และธรรมาภิบาลในสังคมไทย แนวทางการพัฒนาสำคัญ ประกอบด้วย (1) ปรับปรุงโครงสร้างหน่วยงาน บทบาท ภารกิจ และคุณภาพบุคลากรภาครัฐ ให้มีความโปร่งใส ทันสมัย คล่องตัว มีขนาดที่เหมาะสม เกิดความคุ้มค่า (2) ปรับปรุงกระบวนการงบประมาณ และสร้างกลไกในการติดตามตรวจสอบการเงินการคลังภาครัฐ เพื่อให้การจัดสรรและการใช้จ่ายมีประสิทธิภาพ (3) เพิ่มประสิทธิภาพและยกระดับการให้บริการสาธารณะให้ได้มาตรฐานสากล เพื่อให้ประชาชนและภาคธุรกิจได้รับบริการที่มีคุณภาพ ได้มาตรฐาน และอำนวยความสะดวก ตรงตามความต้องการ (4) เพิ่มประสิทธิภาพการบริหารจัดการให้แก่องค์กรปกครองส่วนท้องถิ่น เพื่อให้ประชาชนได้รับการบริการอย่างมีประสิทธิภาพและทั่วถึง (5) ป้องกันและปราบปรามการทุจริตและประพฤติมิชอบ เพื่อให้สังคมไทยมีวินัย โปร่งใส และยุติธรรม และ (6) ปฏิรูปกฎหมายและกระบวนการยุติธรรมให้มีความทันสมัย เป็นธรรม และสอดคล้องกับข้อบังคับสากลหรือข้อตกลงระหว่างประเทศ

7. การพัฒนาโครงสร้างพื้นฐานและระบบโลจิสติกส์ แนวทางการพัฒนาสำคัญ ประกอบด้วย (1) การพัฒนาโครงสร้างพื้นฐานด้านขนส่ง อาทิ พัฒนาระบบรถไฟให้เป็นโครงข่ายหลักในการเดินทางและขนส่งของประเทศ พัฒนาโครงข่ายถนน พัฒนาระบบขนส่งทางอากาศ และพัฒนาระบบขนส่งทางน้ำ (2) การสนับสนุนการพัฒนาระบบขนส่ง อาทิ การพัฒนาอุตสาหกรรมต่อเนื่องที่เกิดจากการลงทุนด้านโครงสร้างพื้นฐาน และพัฒนาการบริหารจัดการในสาขาขนส่ง (3) พัฒนาระบบโลจิสติกส์ อาทิ พัฒนาและ

ยกระดับมาตรฐานระบบการบริหารจัดการโลจิสติกส์และโซ่อุปทานให้ได้มาตรฐานสากล และพัฒนาและยกระดับมาตรฐานการอำนวยความสะดวกทางการค้า (4) พัฒนาด้านพลังงาน อาทิ จัดหาพลังงานให้เพียงพอและสร้างความมั่นคงในการผลิตพลังงาน เพิ่มศักยภาพการบริหารจัดการ การผลิต และการใช้พลังงานทดแทนและพลังงานสะอาด (5) พัฒนาเศรษฐกิจดิจิทัล อาทิ พัฒนาและปรับปรุงโครงสร้างพื้นฐานโทรคมนาคมของประเทศให้ทั่วถึงและมีประสิทธิภาพ และส่งเสริมการใช้เทคโนโลยีดิจิทัลในการสร้างมูลค่าเพิ่มทางธุรกิจ และ (6) พัฒนาระบบน้ำประปา อาทิ พัฒนาระบบน้ำประปาให้ครอบคลุมและทั่วถึงและการบริหารจัดการการใช้น้ำอย่างมีประสิทธิภาพและการสร้างนวัตกรรม

8. การพัฒนาวิทยาศาสตร์ เทคโนโลยี วิจัย และนวัตกรรม แนวทางการพัฒนาสำคัญ ประกอบด้วย (1) เร่งส่งเสริมการลงทุนวิจัยและพัฒนาและผลักดันสู่การใช้ประโยชน์ในเชิงพาณิชย์และเชิงสังคม อาทิ ลงทุนวิจัยและพัฒนาเทคโนโลยีที่ประเทศไทยมีศักยภาพพัฒนาได้เอง และกลุ่มเทคโนโลยีที่นำสู่การพัฒนาแบบก้าวกระโดด ลงทุนวิจัยและพัฒนาเทคโนโลยีและนวัตกรรมทางสังคมเพื่อลดความเหลื่อมล้ำและยกระดับคุณภาพชีวิตของประชาชน (2) พัฒนาผู้ประกอบการให้เป็นผู้ประกอบการทางเทคโนโลยี อาทิ ส่งเสริมผู้ประกอบการให้มีบทบาทหลักด้านนวัตกรรมเทคโนโลยีและร่วมกำหนดทิศทางการพัฒนานวัตกรรม ส่งเสริมการสร้างสรรค์นวัตกรรมด้านการออกแบบและการจัดการธุรกิจที่ผสมผสานการใช้เทคโนโลยีให้แพร่หลายในกลุ่มผู้ประกอบการธุรกิจของไทย และ (3) พัฒนาสภาวะแวดล้อมของการพัฒนาวิทยาศาสตร์ เทคโนโลยี วิจัย และนวัตกรรม ด้านบุคลากรวิจัย อาทิ การเร่งการผลิตบุคลากรสายวิทยาศาสตร์และเทคโนโลยีที่มีคุณภาพและสอดคล้องกับความต้องการโดยเฉพาะในสาขา STEM และพัฒนาศักยภาพนักวิจัยให้มีทั้งความรู้และความเข้าใจในเทคโนโลยี

9. การพัฒนาภาค เมือง และพื้นที่เศรษฐกิจ แนวทางการพัฒนาสำคัญ ประกอบด้วย (1) การพัฒนาภาคเพื่อสร้างโอกาสทางเศรษฐกิจให้กระจายตัวอย่างทั่วถึง พัฒนาภาคเหนือให้เป็นฐานเศรษฐกิจสร้างสรรค์มูลค่าสูง พัฒนาภาคตะวันออกเฉียงเหนือให้หลุดพ้นจากความยากจนสู่เป้าหมายการพึ่งตนเอง พัฒนาภาคกลางเป็นฐานเศรษฐกิจชั้นนำ พัฒนาภาคใต้เป็นฐานการสร้างรายได้ที่หลากหลาย (2) การพัฒนาเมือง อาทิ พัฒนาสภาพแวดล้อมเมืองศูนย์กลางของจังหวัดให้เป็นเมืองน่าอยู่ ส่งเสริมการจัดการสิ่งแวดล้อมเมืองอย่างมีบูรณาการภายใต้การมีส่วนร่วมของส่วนกลาง ส่วนท้องถิ่น ภาคประชาสังคม และภาคเอกชน พัฒนาระบบขนส่งสาธารณะในเขตเมืองและ (3) การพัฒนาพื้นที่เศรษฐกิจ อาทิ พัฒนาพื้นที่บริเวณชายฝั่งทะเลตะวันออกให้เป็นฐานการผลิตอุตสาหกรรมหลักของประเทศที่ขยายตัวอย่างมีสมดุล มีประสิทธิภาพ สอดคล้องกับศักยภาพของพื้นที่ พัฒนาพื้นที่เศรษฐกิจใหม่บริเวณชายแดนเป็นประตูเศรษฐกิจเชื่อมโยงกับประเทศเพื่อนบ้านให้เจริญเติบโตอย่างยั่งยืนและเกิดผลที่เป็นรูปธรรม

10. ความร่วมมือระหว่างประเทศเพื่อการพัฒนา แนวทางการพัฒนาสำคัญ ประกอบด้วย (1) ขยายความร่วมมือทางการค้าและการลงทุนกับมิตรประเทศ และแสวงหาตลาดใหม่สำหรับสินค้าและบริการของไทย (2) พัฒนาความเชื่อมโยงด้านการคมนาคมขนส่ง โลจิสติกส์ และโทรคมนาคมในกรอบความร่วมมืออนุภูมิภาคภายใต้แผนงาน GMS, ACMECS, IMT-GT, BIMSTEC และ JDS และภูมิภาคอาเซียนเพื่ออำนวยความสะดวกและลดต้นทุนด้านโลจิสติกส์ (3) พัฒนาและส่งเสริมให้ไทยเป็นฐานของการประกอบธุรกิจ การบริการ และการลงทุนที่โดดเด่นในภูมิภาค (4) ส่งเสริมการลงทุนไทยในต่างประเทศของผู้ประกอบการไทย (5) เปิดประตูการค้าและพัฒนาความร่วมมือกับประเทศเพื่อนบ้านในลักษณะหุ้นส่วนทางยุทธศาสตร์ทั้งในระดับอนุภูมิภาคและภูมิภาคที่มีความเสมอภาคกัน (6) สร้างความเป็นหุ้นส่วนการพัฒนาประเทศในอนุภูมิภาค ภูมิภาค และนานาชาติ (7) เข้าร่วมเป็นภาคีความร่วมมือระหว่างประเทศโดยมีบทบาทที่สร้างสรรค์ (8) ส่งเสริมความร่วมมือกับภูมิภาคและนานาชาติในการสร้างความ

มั่นคงในทุกด้านที่เกี่ยวกับเรื่องความอยู่ดีมีสุขของประชาชน (9) บูรณาการภารกิจด้านความร่วมมือระหว่างประเทศและด้านการต่างประเทศ และ (10) ส่งเสริมให้เกิดการปรับตัวภายในประเทศที่สำคัญ

ดังนั้น สามารถสรุปความสอดคล้องเชื่อมโยงระหว่างประเด็นยุทธศาสตร์การพัฒนาและตัวชี้วัดของจังหวัดหนองบัวลำภู กับประเด็นยุทธศาสตร์และตัวชี้วัดตามแผนพัฒนาฯ ฉบับที่ 12 แสดงได้ดังตารางต่อไปนี้

ตารางที่ 8 ความสอดคล้องระหว่างประเด็นยุทธศาสตร์ของแผนพัฒนาจังหวัดหนองบัวลำภู (พ.ศ.2561-2564) และประเด็นยุทธศาสตร์ตามแผนพัฒนาเศรษฐกิจและสังคมแห่งชาติ ฉบับที่ 12

ประเด็นยุทธศาสตร์แผนฯ 12	ประเด็นยุทธศาสตร์การพัฒนาจังหวัดหนองบัวลำภู
1. การเสริมสร้างและพัฒนาศักยภาพทุนมนุษย์	1. การพัฒนาคนและสังคมให้มีคุณภาพชีวิตที่ดี
3. การสร้างความเข้มแข็งทางเศรษฐกิจและแข่งขันได้อย่างยั่งยืน	2. การส่งเสริมและเพิ่มมูลค่าสินค้าการเกษตร อุตสาหกรรมการค้าการลงทุน 3. ส่งเสริมและพัฒนาการท่องเที่ยวและบริการ
4. การเติบโตที่เป็นมิตรกับสิ่งแวดล้อมเพื่อการพัฒนาที่ยั่งยืน	4. การบริหารจัดการทรัพยากรธรรมชาติและสิ่งแวดล้อมอย่างยั่งยืน
5. การสร้างความเป็นธรรมและลดความเหลื่อมล้ำในสังคม	5. การเสริมสร้างความมั่นคงเพื่อความสงบสุข

ตารางที่ 9 ความสอดคล้องระหว่างตัวชี้วัดตามแผนพัฒนาจังหวัดหนองบัวลำภู (พ.ศ. 2561-2564) และตัวชี้วัดตามแผนพัฒนาเศรษฐกิจและสังคมแห่งชาติ ฉบับที่ 12

ตัวชี้วัดแผนพัฒนาฯ ฉบับที่ 12	ตัวชี้วัดของจังหวัดหนองบัวลำภู
ยุทธศาสตร์ที่ 1 : การเสริมสร้างและพัฒนาศักยภาพทุนมนุษย์	ยุทธศาสตร์ที่ 1: การพัฒนาคนและสังคมให้มีคุณภาพชีวิตที่ดี
1. เด็กมีพัฒนาการสมวัยไม่น้อยกว่าร้อยละ 85	1. คะแนนเฉลี่ยการทดสอบ O-net ระดับ ม.ปลาย เพิ่มขึ้น ร้อยละ 3 ต่อปี
2. เด็กวัยเรียนและวัยรุ่นมีสติปัญญาและความฉลาดทางอารมณ์เพิ่มขึ้น	2. จำนวนปีการศึกษาเฉลี่ยของประชากรอายุ 15 ปีขึ้นไป เพิ่มขึ้น 1 ปี
3. คะแนน IQ เฉลี่ยไม่ต่ำกว่าเกณฑ์มาตรฐาน	3. อัตราการเข้าเรียนรวมระดับ ม.ปลายและอาชีวฯ เพิ่มขึ้น ร้อยละ 3 ต่อปี
4. เด็กร้อยละ 70 มีคะแนน EQ ไม่ต่ำกว่าเกณฑ์มาตรฐาน	4. ครีวเรือนมีรายได้เพิ่มขึ้นร้อยละ 3 ต่อปี
5. ผู้เรียนในระบบทวิภาคีเพิ่มขึ้นเฉลี่ยร้อยละ 30 ต่อปี	5. แรงงานมีประกันสังคมเพิ่มขึ้น ร้อยละ 10 ต่อปี
6. ผลคะแนนสอบ PISA ในแต่ละวิชาไม่ต่ำกว่า 500	6. ประชากรผู้พิการได้รับการดูแลช่วยเหลือจากภาครัฐ เพิ่มขึ้น ร้อยละ 100
7. การออมส่วนบุคคลต่อรายได้พึงจ่ายใช้สอยเพิ่มขึ้น	7. ประชากรเป็นโรคที่ไม่ใช่โรคติดต่อ NCD (ต่อแสนประชากร) ลดลงร้อยละ 0.25 ต่อปี
8. รายจ่ายสุขภาพทั้งหมดไม่เกินร้อยละ 5 ของผลิตภัณฑ์มวลรวมในประเทศ	

ตารางที่ 9 (ต่อ)

ตัวชี้วัดแผนพัฒนาฯ ฉบับที่ 12	ตัวชี้วัดของจังหวัดหนองบัวลำภู
ยุทธศาสตร์ที่ 3 : การสร้างความเข้มแข็งทางเศรษฐกิจและแข่งขันได้อย่างยั่งยืน	ยุทธศาสตร์ที่ 2 : การส่งเสริมและเพิ่ม มูลค่าสินค้า การเกษตรอุตสาหกรรมการค้าการลงทุน
1. รายได้ต่อหัวไม่ต่ำกว่า 8,200 ดอลลาร์ สรอ. ณ สิ้น แผนพัฒนาฯ ฉบับที่ 12 (ปี 2564) และรายได้สุทธิของ รัฐบาลต่อมูลค่าผลิตภัณฑ์มวลรวมในประเทศไม่ต่ำกว่า ร้อยละ 19.0 2. สัดส่วนผลิตภัณฑ์มวลรวมในประเทศของวิสาหกิจขนาดกลางและ ขนาดย่อมต่อผลิตภัณฑ์มวลรวมในประเทศทั้งประเทศเพิ่มขึ้นไม่ น้อยกว่าร้อยละ 45 เมื่อสิ้นสุดแผนพัฒนาฯ ฉบับที่ 12	1. ผลิตภัณฑ์มวลรวมจังหวัด (GPP) เพิ่มขึ้นร้อยละ 0.5ต่อปี 2. รายได้เฉลี่ยต่อหัวของประชากรเพิ่มขึ้น 500 บาทต่อปี 3. พื้นที่ชลประทานเพิ่มขึ้นร้อยละ 3 ต่อปี 4. การใช้พลังงานทดแทนเพิ่มขึ้นร้อยละ 10 ต่อปี
ยุทธศาสตร์ที่ 3 : การสร้างความเข้มแข็งทางเศรษฐกิจและแข่งขันได้อย่างยั่งยืน	ยุทธศาสตร์ที่ 3 : ส่งเสริมและพัฒนาการท่องเที่ยวและบริการ
1. รายได้จากการท่องเที่ยวไม่ต่ำกว่า 3 ล้านล้านบาท 2. อันดับความสามารถในการแข่งขันด้านการท่องเที่ยว (The Travel & Tourism Competitiveness Index: TTCI) ไม่ต่ำกว่าอันดับที่ 30	1. รายได้จากการท่องเที่ยวเพิ่มขึ้นร้อยละ 10 ต่อปี 2. จำนวนนักท่องเที่ยวเพิ่มขึ้นร้อยละ 10 ต่อปี
ยุทธศาสตร์ที่ 4 : การเติบโตที่เป็นมิตรกับสิ่งแวดล้อมเพื่อ การพัฒนาที่ยั่งยืน	ยุทธศาสตร์ที่ 4 : การบริหารจัดการทรัพยากรธรรมชาติและสิ่งแวดล้อมอย่างยั่งยืน
1. สัดส่วนพื้นที่ป่าไม้เป็นร้อยละ 40 ของพื้นที่ประเทศ แบ่งเป็นพื้นที่ป่าเพื่อการอนุรักษ์ ร้อยละ 25 และพื้นที่ป่า เศรษฐกิจ ร้อยละ 15 พื้นที่ป่าชายเลนเพิ่มจาก 1.53 ล้านไร่ เป็น 1.58 ล้านไร่ พื้นที่ปลูกและฟื้นฟูป่าต้นน้ำเพิ่มขึ้น 2. สัดส่วนของขยะมูลฝอยชุมชนได้รับการจัดการอย่างถูกต้อง และนำไปใช้ประโยชน์ ไม่น้อยกว่าร้อยละ 75 สัดส่วนของ เสียอันตรายต่อชุมชนที่ได้รับการกำจัดอย่างถูกต้อง ไม่น้อยกว่า ร้อยละ 30 และกากอุตสาหกรรมอันตราย ทั้งหมดเข้าสู่ระบบการจัดการที่ถูกต้อง 3. คุณภาพน้ำของแม่น้ำสายหลักที่อยู่ในเกณฑ์ดีเพิ่มขึ้น	1. สัดส่วนพื้นที่ป่าไม้เพิ่มขึ้นร้อยละ 1 ต่อปี 2. ปริมาณขยะ (ต่อปี) ลดลงร้อยละ 5 ต่อปี 3. ค่าคุณภาพน้ำดีขึ้นจากเกณฑ์มาตรฐาน ร้อยละ 1 ต่อปี
ยุทธศาสตร์ที่ 5 : การเสริมสร้างความมั่นคงแห่งชาติเพื่อ การพัฒนาประเทศสู่ความมั่งคั่งและยั่งยืน	ยุทธศาสตร์ที่ 5 : การเสริมสร้างความมั่นคงเพื่อความสงบ สุข
1. จำนวนคดีที่เกี่ยวข้องกับยาเสพติดลดลง	1. คดีชีวิต ร่างกาย เพศ และคดีประทุษร้ายต่อทรัพย์ (ต่อแสนประชากร) ลดลงร้อยละ 2.5 ต่อปี 2. อุบัติเหตุบนท้องถนน (ต่อแสนประชากร) ลดลงร้อยละ 2.5 ต่อปี

บทที่ 3

ผังรายการข้อมูลสถิติ

ในบทนี้ประกอบด้วยผังรายการสถิติ 2 ส่วน โดยส่วนแรกเป็นผังรายการข้อมูลพื้นฐานของจังหวัด ด้านเศรษฐกิจ สังคม และทรัพยากรธรรมชาติและสิ่งแวดล้อมของจังหวัด ส่วนที่สอง เป็นผังรายการสถิติ ตัวชี้วัด ตามประเด็นยุทธศาสตร์ในแผนพัฒนาจังหวัด

3.1 ข้อมูลพื้นฐาน

3.1.1 ด้านเศรษฐกิจ

(1) ผังรายการข้อมูลสถิติด้านเศรษฐกิจ

ลำดับ	สาขา	รายการข้อมูลพื้นฐาน	มี/ไม่มี ฐาน ข้อมูล	วิธีการ เก็บรวบรวม ข้อมูล	หน่วย วัด	ความถี่ ของ ข้อมูล	ระดับการ นำเสนอ	หน่วยงานผู้รับผิดชอบ	สมุด สถิติ	แผน 12	SDG	อื่นๆ
1	บัญชีประชาชาติ	ผลิตภัณฑ์มวลรวมจังหวัด ณ ราคาประจำปี	มี	สำรวจ	บาท	รายปี	จังหวัด	สำนักงานคณะกรรมการพัฒนาการเศรษฐกิจและสังคมแห่งชาติ	✓	✓		
2	บัญชีประชาชาติ	ผลิตภัณฑ์มวลรวมจังหวัดต่อคนต่อปี	มี	สำรวจ	บาท/คน	รายปี	จังหวัด	สำนักงานคณะกรรมการพัฒนาการเศรษฐกิจและสังคมแห่งชาติ	✓	✓		
3	บัญชีประชาชาติ	ผลิตภัณฑ์มวลรวมสาขาเกษตร	มี	สำรวจ	บาท	รายปี	จังหวัด	สำนักงานคณะกรรมการพัฒนาการเศรษฐกิจและสังคมแห่งชาติ	✓	✓		
4	บัญชีประชาชาติ	ผลิตภัณฑ์มวลรวมสาขาอุตสาหกรรม	มี	สำรวจ	บาท	รายปี	จังหวัด	สำนักงานคณะกรรมการพัฒนาการเศรษฐกิจและสังคมแห่งชาติ	✓	✓		
5	บัญชีประชาชาติ	ผลิตภัณฑ์มวลรวมสาขาขนส่ง สถานที่เก็บสินค้า และการคมนาคม	มี	สำรวจ	บาท	รายปี	จังหวัด	สำนักงานคณะกรรมการพัฒนาการเศรษฐกิจและสังคมแห่งชาติ	✓	✓		
6	เกษตรและประมง	เนื้อที่ใช้ประโยชน์ทางการเกษตร	มี	ทะเบียน	ไร่	รายปี	จังหวัด	สำนักงานเศรษฐกิจการเกษตร	✓			
7	เกษตรและประมง	เนื้อที่นา	มี	ทะเบียน	ไร่	รายปี	จังหวัด	สำนักงานเศรษฐกิจการเกษตร	✓			
8	เกษตรและประมง	เนื้อที่พืชไร่	มี	ทะเบียน	ไร่	รายปี	จังหวัด	สำนักงานเศรษฐกิจการเกษตร	✓			
9	เกษตรและประมง	เนื้อที่ไม้ผล และไม้ยืนต้น	มี	ทะเบียน	ไร่	รายปี	จังหวัด	สำนักงานเศรษฐกิจการเกษตร	✓			
10	เกษตรและประมง	เนื้อที่สวนผัก ไม้ดอก ไม้ประดับ	มี	ทะเบียน	ไร่	รายปี	จังหวัด	สำนักงานเศรษฐกิจการเกษตร	✓			
11	เกษตรและประมง	ผลผลิตข้าวนาปี	มี	ทะเบียน	ตัน	รายปี	จังหวัด อำเภอ	สำนักงานเกษตรจังหวัด	✓			

ลำดับ	สาขา	รายการข้อมูลพื้นฐาน	มี/ไม่มี ฐาน ข้อมูล	วิธีการ เก็บรวบรวม ข้อมูล	หน่วย วัด	ความถี่ ของ ข้อมูล	ระดับการ นำเสนอ	หน่วยงานผู้รับผิดชอบ	สมุด สถิติ	แผน 12	SDG	อื่นๆ
12	เกษตรและประมง	ผลผลิตข้าวนาปรัง	มี	ทะเบียน	ตัน	รายปี	จังหวัด อำเภอ	สำนักงานเกษตรจังหวัด	✓			
13	เกษตรและประมง	ผลผลิตข้าวนาปีเฉลี่ยต่อไร่	มี	ทะเบียน	กก.	รายปี	จังหวัด อำเภอ	สำนักงานเกษตรจังหวัด	✓			
14	เกษตรและประมง	ผลผลิตข้าวนาปรังเฉลี่ยต่อไร่	มี	ทะเบียน	กก.	รายปี	จังหวัด อำเภอ	สำนักงานเกษตรจังหวัด	✓			
15	เกษตรและประมง	จำนวนครัวเรือนที่มีการเพาะเลี้ยงสัตว์น้ำจืด	มี	ทะเบียน	ครัวเรือน	รายปี	จังหวัด	สำนักงานประมงจังหวัด	✓			
16	เกษตรและประมง	เนื้อที่ที่มีการเพาะเลี้ยงสัตว์น้ำจืด	มี	ทะเบียน	ไร่	รายปี	จังหวัด	สำนักงานประมงจังหวัด	✓			
17	เกษตรและประมง	ปริมาณการจับสัตว์น้ำจืด	มี	ทะเบียน	กก.	รายปี	จังหวัด	สำนักงานประมงจังหวัด	✓			
18	เกษตรและประมง	มูลค่าการจับสัตว์น้ำจืด	ไม่มี	ทะเบียน	บาท	รายปี	จังหวัด	สำนักงานประมงจังหวัด	✓			
19	เกษตรและประมง	เงินกู้ของเกษตรกรลูกค้ายานาการเพื่อ การเกษตรและสหกรณ์การเกษตร	มี	ทะเบียน	ล้านบาท	รายปี	จังหวัด	ธนาคารเพื่อการเกษตรและสหกรณ์ การเกษตร	✓			
20	อุตสาหกรรม	จำนวนสถานประกอบการอุตสาหกรรม	มี	ทะเบียน	แห่ง	รายปี	จังหวัด	สำนักงานอุตสาหกรรมจังหวัด	✓			
21	อุตสาหกรรม	จำนวนเงินทุน	มี	ทะเบียน	บาท	รายปี	จังหวัด	สำนักงานอุตสาหกรรมจังหวัด	✓			
22	อุตสาหกรรม	จำนวนคนงานสถานประกอบการ อุตสาหกรรม	มี	ทะเบียน	คน	รายปี	จังหวัด	สำนักงานอุตสาหกรรมจังหวัด	✓			
23	พลังงาน	จำนวนผู้ใช้ไฟฟ้า	มี	ทะเบียน	ราย	รายปี	จังหวัด อำเภอ	การไฟฟ้าส่วนภูมิภาคจังหวัด	✓			
24	พลังงาน	จำนวนการจำหน่ายกระแสไฟฟ้า	มี	ทะเบียน	kWh	รายปี	จังหวัด อำเภอ	การไฟฟ้าส่วนภูมิภาคจังหวัด	✓			

ลำดับ	สาขา	รายการข้อมูลพื้นฐาน	มี/ไม่มี ฐาน ข้อมูล	วิธีการ เก็บรวบรวม ข้อมูล	หน่วย วัด	ความถี่ ของ ข้อมูล	ระดับการ นำเสนอ	หน่วยงานผู้รับผิดชอบ	สมุด สถิติ	แผน 12	SDG	อื่นๆ
25	ขนส่งและโลจิสติกส์	จำนวนอุบัติเหตุการจราจรทางบก	มี	ทะเบียน	ครั้ง	รายปี	จังหวัด	ตำรวจภูธรจังหวัด	✓			
26	ขนส่งและโลจิสติกส์	จำนวนผู้เสียชีวิตจากอุบัติเหตุการจราจรทางบก	มี	ทะเบียน	ราย	รายปี	จังหวัด	ตำรวจภูธรจังหวัด	✓	✓	✓	
27	ขนส่งและโลจิสติกส์	จำนวนผู้บาดเจ็บจากอุบัติเหตุการจราจรทางบก	มี	ทะเบียน	ราย	รายปี	จังหวัด	ตำรวจภูธรจังหวัด	✓		✓	
28	ขนส่งและโลจิสติกส์	มูลค่าทรัพย์สินที่เสียหายจากอุบัติเหตุ การจราจรทางบก	มี	ทะเบียน	บาท	รายปี	จังหวัด	ตำรวจภูธรจังหวัด	✓			
29	การค้าและราคา	ดัชนีราคาผู้บริโภคทั่วไป	มี	ทะเบียน	บาท	รายปี	จังหวัด	สำนักดัชนีเศรษฐกิจการค้า	✓	✓		
30	การค้าและราคา	อัตราเงินเฟ้อ	มี	ทะเบียน	ร้อยละ	รายปี	จังหวัด	สำนักดัชนีเศรษฐกิจการค้า	✓	✓		
31	เทคโนโลยีสารสนเทศ และการสื่อสาร	จำนวนเลขหมายโทรศัพท์ที่มี	มี	ทะเบียน	หมายเลข	รายปี	จังหวัด	บริษัท ทีโอที จำกัด (มหาชน)	✓			
32	เทคโนโลยีสารสนเทศ และการสื่อสาร	จำนวนเลขหมายโทรศัพท์ที่มีผู้เข้า	มี	ทะเบียน	หมายเลข	รายปี	จังหวัด	บริษัท ทีโอที จำกัด (มหาชน)	✓			
33	เทคโนโลยีสารสนเทศ และการสื่อสาร	จำนวนประชากรอายุ 6 ปีขึ้นไป ที่ใช้ อินเทอร์เน็ต	มี	สำรวจ	คน	รายปี	จังหวัด	สำนักงานสถิติแห่งชาติ	✓	✓	✓	
34	เทคโนโลยีสารสนเทศ และการสื่อสาร	ครัวเรือนที่มีอุปกรณ์/เทคโนโลยีสารสนเทศ และการสื่อสาร	มี	สำรวจ	ครัวเรือน	รายปี	จังหวัด	สำนักงานสถิติแห่งชาติ	✓			
35	การท่องเที่ยวและกีฬา	จำนวนนักท่องเที่ยว	มี	ทะเบียน	คน	รายปี	จังหวัด	กรมการท่องเที่ยว	✓			
36	การท่องเที่ยวและกีฬา	ระยะเวลาพำนักรักของนักท่องเที่ยว	มี	ทะเบียน	วัน	รายปี	จังหวัด	กรมการท่องเที่ยว	✓			
37	การท่องเที่ยวและกีฬา	ค่าใช้จ่ายเฉลี่ยของนักท่องเที่ยว	มี	ทะเบียน	บาท/คน/วัน	รายปี	จังหวัด	กรมการท่องเที่ยว	✓			
38	การท่องเที่ยวและกีฬา	รายได้จากการท่องเที่ยว (ชาวไทย)	มี	ทะเบียน	ล้านบาท	รายปี	จังหวัด	กรมการท่องเที่ยว	✓			

ลำดับ	สาขา	รายการข้อมูลพื้นฐาน	มี/ไม่มี ฐาน ข้อมูล	วิธีการ เก็บรวบรวม ข้อมูล	หน่วย วัด	ความถี่ ของ ข้อมูล	ระดับการ นำเสนอ	หน่วยงานผู้รับผิดชอบ	สมุด สถิติ	แผน 12	SDG	อื่นๆ
39	การเงินการธนาคาร และการประกันภัย	ปริมาณเงินฝากของสถาบันการเงิน	มี	ทะเบียน	ล้านบาท	รายปี	จังหวัด	ธนาคารแห่งประเทศไทย	✓			
40	การเงินการธนาคาร และการประกันภัย	ปริมาณสินเชื่อของสถาบันการเงิน	มี	ทะเบียน	ล้านบาท	รายปี	จังหวัด	ธนาคารแห่งประเทศไทย	✓			
41	การเงินการธนาคาร และการประกันภัย	จำนวนสหกรณ์ภาคการเกษตร	มี	ทะเบียน	แห่ง	รายปี	จังหวัด อำเภอ	สำนักงานสหกรณ์จังหวัด	✓			
42	การเงินการธนาคาร และการประกันภัย	จำนวนสหกรณ์นอกภาคการเกษตร	มี	ทะเบียน	แห่ง	รายปี	จังหวัด อำเภอ	สำนักงานสหกรณ์จังหวัด	✓			
43	การคลัง	รายรับขององค์กรปกครองส่วนท้องถิ่น	มี	ทะเบียน	บาท	รายปี	จังหวัด อำเภอ	สำนักงานส่งเสริมการปกครองส่วน ท้องถิ่นจังหวัด	✓			
44	การคลัง	รายจ่ายขององค์กรปกครองส่วนท้องถิ่น	มี	ทะเบียน	บาท	รายปี	จังหวัด อำเภอ	สำนักงานส่งเสริมการปกครองส่วน ท้องถิ่นจังหวัด	✓			
45	การคลัง	รายได้จากการจัดเก็บภาษีของ กรมสรรพากร	มี	ทะเบียน	ล้านบาท	รายปี	จังหวัด อำเภอ	สำนักงานสรรพากรพื้นที่หนองบัวลำภู	✓	✓		
46	การคลัง	รายได้จากการจัดเก็บเงินภาษีของกรม สรรพสามิต	มี	ทะเบียน	บาท	รายปี	จังหวัด อำเภอ	สำนักงานสรรพสามิตพื้นที่ หนองบัวลำภู	✓			
47	ด้านเศรษฐกิจอื่นๆ	จำนวนทะเบียนนิติบุคคลใหม่	มี	ทะเบียน	ราย	รายปี	จังหวัด อำเภอ	สำนักงานพัฒนาธุรกิจการค้าจังหวัด	✓	✓		
48	ด้านเศรษฐกิจอื่นๆ	ทุนจดทะเบียน	มี	ทะเบียน	บาท	รายปี	จังหวัด อำเภอ	สำนักงานพัฒนาธุรกิจการค้าจังหวัด	✓	✓		

(2) ข้อมูลสถิติด้านเศรษฐกิจ

ลำดับ	รายการข้อมูลพื้นฐาน	หน่วย	2557	2558	2559	2560	2561	2562
1	ผลิตภัณฑ์มวลรวมจังหวัด ณ ราคาประจำปี	บาท	20,730	19,959				
2	ผลิตภัณฑ์มวลรวมจังหวัดต่อคนต่อปี	บาท	43,385	41,963				
3	ผลิตภัณฑ์มวลรวมสาขาเกษตร	บาท	5,690	5,299				
4	ผลิตภัณฑ์มวลรวมสาขาอุตสาหกรรม	บาท	1,036	1,065				
5	ผลิตภัณฑ์มวลรวมสาขาขนส่ง สถานที่เก็บสินค้า และการคมนาคม	บาท	566	658				
6	เนื้อที่ใช้ประโยชน์ทางการเกษตร	ไร่	1,686,838	1,687,053				
7	เนื้อที่นา	ไร่	1,077,696	1,077,491				
8	เนื้อที่พืชไร่	ไร่	281,805	281,638				
9	เนื้อที่ไม้ผล และไม้ยืนต้น	ไร่	172,035	171,886				
10	เนื้อที่สวนผัก ไม้ดอก ไม้ประดับ	ไร่	5,806	5,817				
11	ผลผลิตข้าวนาปี	ตัน	223,804	211,386	217,221			
12	ผลผลิตข้าวนาปรัง	ตัน	18,341	8,069	3,003			
13	ผลผลิตข้าวนาปีเฉลี่ยต่อไร่	กิโลกรัม	314	302	311			
14	ผลผลิตข้าวนาปรังเฉลี่ยต่อไร่	กิโลกรัม	523	511	504			
15	จำนวนครุว์เรือนที่มีการเพาะเลี้ยงสัตว์น้ำจืด	ครุว์เรือน	11,550	11,550	14,783			
16	เนื้อที่ที่มีการเพาะเลี้ยงสัตว์น้ำจืด	ไร่	14,571.7	14,572	20,384			
17	ปริมาณการจับสัตว์น้ำจืด	กิโลกรัม	1,975,030	1,975,740	124,975			
18	มูลค่าการจับสัตว์น้ำจืด	บาท	ไม่ได้เก็บ	ไม่ได้เก็บ	ไม่ได้เก็บ			
19	เงินกู้ของเกษตรกรรูกค้าธนาคารเพื่อการเกษตรและสหกรณ์การเกษตร	ล้านบาท	8,622.2	10,129.5	11,039	12,423		
20	จำนวนสถานประกอบการอุตสาหกรรม	แห่ง	183	192	192			
21	จำนวนเงินทุน	บาท	7,977,040,697	9,719,650,697	12,164,800,000			
22	จำนวนคนงานสถานประกอบการอุตสาหกรรม	คน	5,167	3,963	5,012			
23	จำนวนผู้ใช้ไฟฟ้า	ราย	129,383	133,487	136,788			
24	จำนวนการจำหน่ายกระแสไฟฟ้า	ล้านกิโลวัตต์/(ชม.)	238,386,267	255.529	271.6			

ลำดับ	รายการข้อมูลพื้นฐาน	หน่วย	2557	2558	2559	2560	2561	2562
25	จำนวนอุบัติเหตุการจราจรทางบก	ครั้ง	182	328	360			
26	จำนวนผู้เสียชีวิตจากอุบัติเหตุการจราจรทางบก	ราย	70	70	76			
27	จำนวนผู้บาดเจ็บจากอุบัติเหตุการจราจรทางบก	ราย	137	268	463			
28	มูลค่าทรัพย์สินที่เสียหายจากอุบัติเหตุการจราจรทางบก	บาท	2,857	6,586	9,924			
29	ดัชนีราคาผู้บริโภคทั่วไป	บาท	114.4	117.3	-			
30	อัตราเงินเฟ้อ	ร้อยละ	4.4	2.5	-			
31	จำนวนเลขหมายโทรศัพท์ที่มี	เลขหมาย	15,294	12,697	12,613			
32	จำนวนเลขหมายโทรศัพท์ที่มีผู้เช่า	เลขหมาย	7,470	5,292	4,270			
33	จำนวนประชากรอายุ 6 ปีขึ้นไป ที่ใช้อินเทอร์เน็ต	คน	80,786	93,180	144,659			
34	ครัวเรือนที่มีอุปกรณ์/เทคโนโลยีสารสนเทศและการสื่อสาร	ครัวเรือน	406,560	35,803	36,700			
35	จำนวนนักท่องเที่ยว	คน	163,253	171,382	172,566			
	- ชาวไทย	คน	162,858	170,938	172,129			
	- ต่างชาติ	คน	395	444	437			
36	ระยะเวลาพำนักรของนักท่องเที่ยว	วัน	2	2	2			
37	ค่าใช้จ่ายเฉลี่ยของนักท่องเที่ยว	บาท/คน/วัน	680	608	627			
38	รายได้จากการท่องเที่ยว	ล้านบาท	313.25	337.65	347.14	103.20		
39	ปริมาณเงินฝากของสถาบันการเงิน	ล้านบาท	7,866	8,472	8,8439			
40	ปริมาณสินเชื่อของสถาบันการเงิน	ล้านบาท	7,926	11,536	12,135			
41	จำนวนสหกรณ์ภาคการเกษตร	แห่ง	52	53	54			
42	จำนวนสหกรณ์นอกภาคการเกษตร	แห่ง	15	15	15			
43	รายรับขององค์กรปกครองส่วนท้องถิ่น	บาท	2,695,241,964	717,215,764	9,633,383,089			
44	รายจ่ายขององค์กรปกครองส่วนท้องถิ่น	บาท	1,965,735,944	1,346,806,164	2,248,423,185			
45	รายได้จากการจัดเก็บภาษีของกรมสรรพากร	ล้านบาท	417.509	469.113	631.16			
46	รายได้จากการจัดเก็บเงินภาษีของกรมสรรพสามิต	บาท	4,438,128	3,200,102	3,526,167			
47	จำนวนทะเบียนนิติบุคคลใหม่	ราย	80	92	111			
48	ทุนจดทะเบียน	บาท	106,400,000	117,100,000	183,400,000			

3.1.2 ด้านสังคม

(1) ผังรายการข้อมูลสถิติด้านสังคม

ลำดับ	สาขา	รายการข้อมูลพื้นฐาน	มี/ไม่มี ฐาน ข้อมูล	วิธีการเก็บ รวบรวม ข้อมูล	หน่วยวัด	ความถี่ของ ข้อมูล	ระดับการ นำเสนอ	หน่วยงานผู้รับผิดชอบ	สมุด สถิติ	แผน 12	SDG	อื่นๆ
1	ประชากรศาสตร์ ประชากรเคหะ	จำนวนประชากรจากการทะเบียน	มี	ทะเบียน	คน	รายปี	จังหวัด อำเภอก	กรมการปกครอง	✓			
2	ประชากรศาสตร์ ประชากรเคหะ	วัยเด็ก (0-14 ปี)	มี	ทะเบียน	คน	รายปี	จังหวัด อำเภอก	กรมการปกครอง	✓			
3	ประชากรศาสตร์ ประชากรเคหะ	วัยแรงงาน (15-59 ปี)	มี	ทะเบียน	คน	รายปี	จังหวัด อำเภอก	กรมการปกครอง	✓			
4	ประชากรศาสตร์ ประชากรเคหะ	วัยสูงอายุ (60 ปีขึ้นไป)	มี	ทะเบียน	คน	รายปี	จังหวัด อำเภอก	กรมการปกครอง	✓			
5	ประชากรศาสตร์ ประชากรเคหะ	อัตราการเปลี่ยนแปลงของประชากร	มี	ทะเบียน	ร้อยละ	รายปี	จังหวัด อำเภอก	กรมการปกครอง	✓			
6	ประชากรศาสตร์ ประชากรเคหะ	ความหนาแน่นของประชากร	มี	ทะเบียน	คน/ตร.กม.	รายปี	จังหวัด อำเภอก	กรมการปกครอง	✓			
7	ประชากรศาสตร์ ประชากรเคหะ	จำนวนบ้านจากการทะเบียน	มี	ทะเบียน	หลัง	รายปี	จังหวัด อำเภอก	กรมการปกครอง	✓			
8	ประชากรศาสตร์ ประชากรเคหะ	อัตราการเกิดมีชีพ	มี	ทะเบียน	ร้อยละ	รายปี	จังหวัด	กรมการปกครอง	✓			
9	ประชากรศาสตร์ ประชากรเคหะ	จำนวนการจดทะเบียนสมรส	มี	ทะเบียน	คน	รายปี	จังหวัด อำเภอก	กรมการปกครอง	✓	✓		
10	ประชากรศาสตร์ ประชากรเคหะ	จำนวนการหย่า	มี	ทะเบียน	คน	รายปี	จังหวัด อำเภอก	กรมการปกครอง	✓	✓		
11	ประชากรศาสตร์ ประชากรเคหะ	ร้อยละของครัวเรือนที่เป็นเจ้าของ บ้านและที่ดิน	มี	สำรวจ	ร้อยละ	รายปี	จังหวัด	สำนักงานสถิติแห่งชาติ	✓			
12	แรงงาน	อัตราการมีงานทำ	มี	สำรวจ	ร้อยละ	รายไตรมาส	จังหวัด	สำนักงานสถิติแห่งชาติ	✓	✓		
13	แรงงาน	อัตราการว่างงาน	มี	สำรวจ	ร้อยละ	รายไตรมาส	จังหวัด	สำนักงานสถิติแห่งชาติ	✓			
14	แรงงาน	ค่าจ้างขั้นต่ำ	มี	ทะเบียน	บาท/วัน	รายปี	จังหวัด	สำนักงานสวัสดิการ และคุ้มครองแรงงาน จังหวัด	✓		✓	
15*	แรงงาน	คนอายุมากกว่า 60 ปีเพิ่มขึ้นไป มีอาชีพและมีรายได้	มี	สำรวจ	คน	รายปี	ภาค	สำนักงานสถิติแห่งชาติ		✓		

ลำดับ	สาขา	รายการข้อมูลพื้นฐาน	มี/ไม่มี ฐานข้อมูล	วิธีการเก็บ รวบรวม ข้อมูล	หน่วย วัด	ความถี่ ของ ข้อมูล	ระดับการ นำเสนอ	หน่วยงานผู้รับผิดชอบ	สมุด สถิติ	แผน 12	SDG	อื่นๆ
16*	การศึกษา	คะแนนเฉลี่ยสติปัญญา (IQ) เด็กนักเรียน	มี	ทะเบียน	ร้อยละ	รายปี	จังหวัด ประเทศ	กรมสุขภาพจิต กระทรวง สาธารณสุข		✓		
17	การศึกษา	อัตราส่วนนักเรียนต่อครู (ก่อนประถมศึกษา)	มี	ทะเบียน	ร้อยละ	รายปี	จังหวัด อำเภอ	สำนักงานส่งเสริมการ ปกครองส่วนท้องถิ่นจังหวัด	✓			
18	การศึกษา	อัตราส่วนนักเรียนต่อครู (ประถมศึกษา)	มี	ทะเบียน	ร้อยละ	รายปี	จังหวัด อำเภอ	สำนักงานเขตพื้นที่การศึกษา ประถมศึกษา/มัธยมศึกษา	✓			
19	การศึกษา	อัตราส่วนนักเรียนต่อครู (มัธยมศึกษา)	มี	ทะเบียน	ร้อยละ	รายปี	จังหวัด อำเภอ	กรมการศาสนา	✓			
20	การศึกษา	จำนวนนักเรียนที่ออกกลางคัน	มี	ทะเบียน	คน	รายปี	จังหวัด อำเภอ	สำนักงานเขตพื้นที่การศึกษา มัธยมศึกษา เขต 19	✓			
21	การศึกษา	จำนวนนักศึกษาระดับอาชีวศึกษา และอุดมศึกษา	มี	ทะเบียน	คน	รายปี	จังหวัด	สำนักงานคณะกรรมการการ อุดมศึกษา	✓			
22	การศึกษา	จำนวนอาจารย์ในระดับอาชีวศึกษา และอุดมศึกษา	มี	ทะเบียน	คน	รายปี	จังหวัด	สำนักงานคณะกรรมการการ อุดมศึกษา	✓			
23	การศึกษา	จำนวนผู้เรียน/นักศึกษาที่ลงทะเบียนเรียน ในสังกัดสำนักงาน ส่งเสริมการศึกษานอกระบบและการศึกษาตามอัธยาศัย	มี	ทะเบียน	คน	รายปี	จังหวัด	สำนักงานส่งเสริมการศึกษา นอกระบบและการศึกษาตาม อัธยาศัย	✓			
24	การศึกษา	จำนวนผู้เรียน/นักศึกษาที่สำเร็จการศึกษา ในสังกัดสำนักงาน ส่งเสริมการศึกษานอกระบบและการศึกษาตามอัธยาศัย	มี	ทะเบียน	คน	รายปี	จังหวัด	สำนักงานส่งเสริมการศึกษา นอกระบบและการศึกษาตาม อัธยาศัย	✓			

ลำดับ	สาขา	รายการข้อมูลพื้นฐาน	มี/ไม่มี ฐาน ข้อมูล	วิธีการเก็บ รวบรวม ข้อมูล	หน่วย วัด	ความถี่ ของ ข้อมูล	ระดับการ นำเสนอ	หน่วยงานผู้รับผิดชอบ	สมุด สถิติ	แผน 12	SDG	อื่นๆ
25	ศาสนา ศิลปะ และวัฒนธรรม	จำนวนวัด สำนักสงฆ์ โบสถ์คริสต์ มัสยิด	มี	ทะเบียน	แห่ง	รายปี	อำเภอ/จังหวัด	สำนักงานวัฒนธรรมจังหวัด	✓			
26	ศาสนา ศิลปะ และวัฒนธรรม	จำนวนพระภิกษุและสามเณร	มี	ทะเบียน	รูป	รายปี	อำเภอ/จังหวัด	สำนักงานวัฒนธรรมจังหวัด	✓			
27	สุขภาพ	จำนวนผู้ป่วยนอก	มี	ทะเบียน	คน	รายปี	จังหวัด	สำนักงานสาธารณสุขจังหวัด	✓			
28	สุขภาพ	จำนวนผู้ป่วยใน	มี	ทะเบียน	คน	รายปี	จังหวัด	สำนักงานสาธารณสุขจังหวัด	✓			
29	สุขภาพ	จำนวนสถานพยาบาลที่มีเตียงผู้ป่วยรับไว้ ค้างคืน	มี	ทะเบียน	แห่ง	รายปี	จังหวัด	สำนักงานสาธารณสุขจังหวัด	✓			
30	สุขภาพ	จำนวนเตียง	มี	ทะเบียน	เตียง	รายปี	จังหวัด	สำนักงานสาธารณสุขจังหวัด	✓			
31	สุขภาพ	จำนวนประชากรต่อแพทย์ 1 คน	มี	ทะเบียน	คน	รายปี	จังหวัด	สำนักงานสาธารณสุขจังหวัด	✓	✓		
32	สุขภาพ	จำนวนประชากรต่อเภสัชกร 1 คน	มี	ทะเบียน	คน	รายปี	จังหวัด	สำนักงานสาธารณสุขจังหวัด	✓	✓		
33	สุขภาพ	จำนวนประชากรต่อพยาบาล 1 คน	มี	ทะเบียน	คน	รายปี	จังหวัด	สำนักงานสาธารณสุขจังหวัด	✓	✓		
34*	สุขภาพ	อัตราการคลอดในผู้หญิงกลุ่มอายุ 15-19 ปี	ไม่มี	ทะเบียน	ร้อยละ	รายปี	จังหวัด	กรมอนามัย		✓		สาขา
35*	สุขภาพ	อัตราการฆ่าตัวตาย	มี	ทะเบียน	ร้อยละ	รายปี	ประเทศ	กระทรวงสาธารณสุข		✓	✓	สาขา
36*	สุขภาพ	อัตราการเกิดมีชีพ	มี	ทะเบียน	ร้อยละ	รายปี	ภาค	กระทรวงสาธารณสุข			✓	สาขา
37	สวัสดิการสังคม	จำนวนผู้ประกันตนตามมาตรา 33	มี	ทะเบียน	คน	รายปี	จังหวัด	สำนักงานประกันสังคม	✓			
38*	สวัสดิการสังคม	จำนวนผู้ประกันตนตามมาตรา 40	มี	ทะเบียน	คน	รายปี	ประเทศ	สำนักงานประกันสังคม		✓		
39	สวัสดิการสังคม	จำนวนลูกจ้างที่ประสบอันตรายหรือเจ็บป่วย จากการทำงาน	มี	ทะเบียน	คน	รายปี	จังหวัด	สำนักงานประกันสังคม	✓			
40*	สวัสดิการสังคม	จำนวนเด็กที่ต้องดำรงชีพด้วยการเร่ร่อน ขอทาน	มี	ทะเบียน	คน	รายปี	จังหวัด	กระทรวงการพัฒนาสังคม และความมั่นคงของมนุษย์				สาขา
41*	สวัสดิการสังคม	จำนวนเยาวชนที่ต้องดำรงชีพด้วยการเร่ร่อน ขอทาน	มี	ทะเบียน	คน	รายปี	จังหวัด	กระทรวงการพัฒนาสังคม และความมั่นคงของมนุษย์				สาขา

ลำดับ	สาขา	รายการข้อมูลพื้นฐาน	มี/ไม่มี ฐาน ข้อมูล	วิธีการเก็บ รวบรวม ข้อมูล	หน่วย วัด	ความถี่ ของ ข้อมูล	ระดับการ นำเสนอ	หน่วยงานผู้รับผิดชอบ	สมุด สถิติ	แผน 12	SDG	อื่นๆ
42*	สวัสดิการสังคม	จำนวนเด็กอยู่คนเดียวตามลำพัง/ไม่มีผู้ดูแล/ ถูกทอดทิ้ง	มี	ทะเบียน	คน	รายปี	จังหวัด	กระทรวงการพัฒนาสังคม และความมั่นคงของมนุษย์				สาขา
43*	สวัสดิการสังคม	จำนวนคนพิการที่มีบัตรประจำตัวคนพิการ (ได้รับเบี้ยยังชีพ)	มี	ทะเบียน	คน	รายปี	จังหวัด	กระทรวงการพัฒนาสังคม และความมั่นคงของมนุษย์				สาขา
44	รายได้รายจ่ายของครัวเรือน	รายได้เฉลี่ยต่อเดือนของครัวเรือน	มี	สำรวจ	บาท	รายปี	จังหวัด	สำนักงานสถิติแห่งชาติ	✓	✓		
45	รายได้รายจ่ายของครัวเรือน	ค่าใช้จ่ายเฉลี่ยต่อเดือนของครัวเรือน	มี	สำรวจ	บาท	รายปี	จังหวัด	สำนักงานสถิติแห่งชาติ	✓			
46	รายได้รายจ่ายของครัวเรือน	หนี้สินเฉลี่ยต่อครัวเรือน	มี	สำรวจ	บาท	รายปี	จังหวัด	สำนักงานสถิติแห่งชาติ	✓	✓		
47	รายได้รายจ่ายของครัวเรือน	ร้อยละของค่าใช้จ่ายต่อรายได้	มี	สำรวจ	ร้อยละ	รายปี	จังหวัด	สำนักงานสถิติแห่งชาติ	✓			
48*	รายได้รายจ่ายของครัวเรือน	สัมประสิทธิ์ความไม่เสมอภาค (Gini coefficient) ด้านรายได้ของครัวเรือน	มี	สำรวจ		รายปี	จังหวัด	สำนักงานสถิติแห่งชาติ		✓		สาขา
49*	รายได้รายจ่ายของครัวเรือน	สัมประสิทธิ์ความไม่เสมอภาค (Gini coefficient) ด้านรายจ่ายเพื่อการ อุปโภคบริโภคของครัวเรือน	มี	สำรวจ		รายปี	จังหวัด	สำนักงานสถิติแห่งชาติ		✓		สาขา
50*	รายได้รายจ่ายของครัวเรือน	สัดส่วนคนจน เมื่อวัดด้านรายจ่ายเพื่อการ อุปโภคบริโภค	มี	สำรวจ		รายปี	จังหวัด	สำนักงานสถิติแห่งชาติ			✓	สาขา
51	ยุติธรรม ความมั่นคง การเมือง และการปกครอง	จำนวนคดีอาญาที่ได้รับแจ้ง	มี	ทะเบียน	คดี	รายปี	จังหวัด	กองกำกับการตำรวจภูธร จังหวัด	✓			
52	ยุติธรรม ความมั่นคง การเมือง และการปกครอง	จำนวนคดีอาญาที่มีการจับกุม	มี	ทะเบียน	คดี	รายปี	จังหวัด	กองกำกับการตำรวจภูธร จังหวัด	✓			
53*	ยุติธรรม ความมั่นคง การเมือง และการปกครอง	จำนวนคดีที่เกี่ยวข้องกับยาเสพติด	มี	ทะเบียน	คดี	รายปี	ประเทศ	สำนักงานป้องกันและ ปราบปรามยาเสพติด		✓		สาขา

หมายเหตุ : * คือรายการที่เพิ่มเติม/นอกเหนือจากสมุดสถิติจังหวัด

(2) ข้อมูลสถิติด้านสังคม

ลำดับ	รายการข้อมูลพื้นฐาน	หน่วย	2557	2558	2559	2560	2561	2562
1	จำนวนประชากรจากการทะเบียน	คน	508,864	510,074	510,734			
2	วัยเด็ก (0-14 ปี)	คน	95,037	93,384	91,846			
3	วัยแรงงาน (15-59 ปี)	คน	344,840	348,339	347,425			
4	วัยสูงอายุ (60 ปีขึ้นไป)	คน	60,123	63,264	66,395			
5	อัตราการเปลี่ยนแปลงของประชากร	ร้อยละ	0.34	0.24	0.13			
6	ความหนาแน่นของประชากร	คน/ตร.กม.	131.9	132.2	132.2			
7	จำนวนบ้านจากการทะเบียน	หลัง	139,187	141,602	143,720			
8	อัตราการเกิดมีชีพ	ร้อยละ	9.2	8.5	8.3			
9	จำนวนการจดทะเบียนสมรส	คน	2,018	1,990	2,021			
10	จำนวนการหย่า	คน	667	707	733			
11	ร้อยละของครัวเรือนที่เป็นเจ้าของบ้านและที่ดิน	ร้อยละ	97.2	91.6	92.6			
12	อัตราการมีงานทำ	ร้อยละ	99.3	98.8	98.5			
13	อัตราการว่างงาน	ร้อยละ	0.3	0.9	0.7	1.3		
14	ค่าจ้างขั้นต่ำ	บาท/วัน	300	300	300	305		
15	คนอายุมากกว่า 60 ปีเพิ่มขึ้นไป มีอาชีพและมีรายได้	คน	31,275	29,412	28,625			
16	คะแนนเฉลี่ยสติปัญญา (IQ) เด็กนักเรียน	ร้อยละ	52	-	91.75			
17	อัตราส่วนนักเรียนต่อครู (ก่อนประถมศึกษา)	ร้อยละ	27:1	27:1	17:1			
18	อัตราส่วนนักเรียนต่อครู (ประถมศึกษา)	ร้อยละ	16:1	17:1	17:1			
19	อัตราส่วนนักเรียนต่อครู (มัธยมศึกษา)	ร้อยละ	25:1	34:1	17:1			
20	จำนวนนักเรียนที่ออกกลางคัน	คน	419	416	27			
21	จำนวนนักศึกษาระดับอาชีวศึกษา และอุดมศึกษา	คน	6,403	9,083	7,036			
22	จำนวนอาจารย์ในระดับอาชีวศึกษา และอุดมศึกษา	คน	337	368	577			

ลำดับ	รายการข้อมูลพื้นฐาน	หน่วย	2557	2558	2559	2560	2561	2562
23	จำนวนผู้เรียน/นักศึกษาที่ลงทะเบียนเรียน ในสังกัดสำนักงานส่งเสริมการศึกษานอกระบบและการศึกษาตามอัธยาศัย	คน	29,931	25,409	27,915			
24	จำนวนผู้เรียน/นักศึกษาที่สำเร็จการศึกษา ในสังกัดสำนักงานส่งเสริมการศึกษานอกระบบและการศึกษาตามอัธยาศัย	คน	11,574	25,331	17,873			
25	จำนวนวัด สำนักสงฆ์ โบสถ์คริสต์ มัสยิด	แห่ง	797	474	500			
26	จำนวนพระภิกษุและสามเณร	รูป	2,944	4,206	4,202			
27	จำนวนผู้ป่วยนอก	คน	1,216,012	824,248	635,909			
28	จำนวนผู้ป่วยใน	คน	45,094	49,419	30,959			
29	จำนวนสถานพยาบาลที่มีเตียงผู้ป่วยรับไว้ค้างคืน	แห่ง	6	6	6			
30	จำนวนเตียง	เตียง	548	614	608			
31	จำนวนประชากรต่อแพทย์ 1 คน	คน	8,044	5,931	5,905			
32	จำนวนประชากรต่อเภสัชกร 1 คน	คน	11,192	9,624	9,448			
33	จำนวนประชากรต่อพยาบาล 1 คน	คน	1,073	824	783			
34	อัตราการคลอดในผู้หญิงกลุ่มอายุ 15 – 19 ปี	ร้อยละ	ไม่ได้เก็บ	ไม่ได้เก็บ	ไม่ได้เก็บ			
35	อัตราการฆ่าตัวตาย	ร้อยละ	5.6	4.5	5.9			
36	อัตราการเกิดมีชีพ	ร้อยละ	9.2	8.5	8.3			
37	จำนวนผู้ประกันตนตามมาตรา 33	คน	12,548	14,123	52,879			
38	จำนวนผู้ประกันตนตามมาตรา 40	คน	12,102	13,034	34,596			
39	จำนวนลูกจ้างที่ประสบอันตรายหรือเจ็บป่วยจากการทำงาน	คน	28	48	18			
40	จำนวนเด็กที่ต้องดำรงชีพด้วยการเร่ร่อน ขอดทาน	คน	0	0	0	0		
41	จำนวนเยาวชนที่ต้องดำรงชีพด้วยการเร่ร่อน ขอดทาน	คน	6	2	3			
42	จำนวนเด็กอยู่คนเดียวตามลำพัง/ไม่มีผู้ดูแล/ถูกทอดทิ้ง	คน	37	468	122	76		
43	จำนวนคนพิการที่มีบัตรประจำตัวคนพิการ (ได้รับเบี้ยยังชีพ)	คน	1,0629	12,027	17,644	10,767		
44	รายได้เฉลี่ยต่อเดือนของครัวเรือน	บาท	-	22,553	-			

ลำดับ	รายการข้อมูลพื้นฐาน	หน่วย	2557	2558	2559	2560	2561	2562
45	ค่าใช้จ่ายเฉลี่ยต่อเดือนของครัวเรือน	บาท	17,622	18,761	21,457			
46	หนี้สินเฉลี่ยต่อครัวเรือน	บาท	-	98,768	-			
47	ร้อยละของค่าใช้จ่ายต่อรายได้	ร้อยละ	-	83.18	-			
48	สัมประสิทธิ์ความไม่เสมอภาค (Gini coefficient) ด้านรายได้ของครัวเรือน		-	0.258	-			
49	สัมประสิทธิ์ความไม่เสมอภาค (Gini coefficient) ด้านรายจ่ายเพื่อการอุปโภคบริโภคของครัวเรือน		0.260	0.172	0.255			
50	สัดส่วนคนจน เมื่อวัดด้านรายจ่ายเพื่อการอุปโภคบริโภค		16.17	9.71	10.09			
51	จำนวนคดีอาญาที่ได้รับแจ้ง	คดี	2,266	2,043	1,330			
52	จำนวนคดีอาญาที่มีการจับกุม	คดี	3,114	3,000	2,139			
53	จำนวนคดีที่เกี่ยวข้องกับยาเสพติด	คดี	1,082	2,043	1,270			

3.1.3 ข้อมูลสถิติด้านทรัพยากรธรรมชาติและสิ่งแวดล้อม

(1) ผังรายการข้อมูลสถิติด้านทรัพยากรธรรมชาติและสิ่งแวดล้อม

ลำดับ	สาขา	รายการข้อมูลพื้นฐาน	มี/ไม่มี ฐาน ข้อมูล	วิธีการเก็บ รวบรวม ข้อมูล	หน่วยวัด	ความถี่ ของ ข้อมูล	ระดับการ นำเสนอ	หน่วยงานผู้รับผิดชอบ	สมุด สถิติ	แผน 12	SDG	อื่นๆ
1	ทรัพยากรธรรมชาติและ สิ่งแวดล้อม	จำนวนแหล่งน้ำ	มี	ทะเบียน	แห่ง	รายปี	จังหวัด อำเภอ	โครงการชลประทาน หนองบัวลำภู	✓			
2	ทรัพยากรธรรมชาติและ สิ่งแวดล้อม	ปริมาณน้ำที่เก็บเฉลี่ยทั้งปี (แหล่งน้ำทุก ประเภท)	มี	ทะเบียน	ลบ.ม.	รายปี	จังหวัด อำเภอ	โครงการชลประทาน หนองบัวลำภู	✓			
3	ทรัพยากรธรรมชาติและ สิ่งแวดล้อม	ปริมาณขยะมูลฝอย	มี	ทะเบียน	ตัน/วัน	รายปี	จังหวัด อำเภอ	กรมควบคุมมลพิษ	✓	✓		
4	ทรัพยากรธรรมชาติและ สิ่งแวดล้อม	พื้นที่ป่า	มี	ทะเบียน	ไร่	รายปี	จังหวัด	สำนักงานเศรษฐกิจ การเกษตร	✓	✓	✓	
5	ทรัพยากรธรรมชาติและ สิ่งแวดล้อม	พื้นที่ป่าไม้ต่อพื้นที่จังหวัด	มี	ทะเบียน	ร้อยละ	รายปี	จังหวัด	สำนักงานเศรษฐกิจ การเกษตร	✓	✓	✓	
6	ทรัพยากรธรรมชาติและ สิ่งแวดล้อม	ปริมาณฝนเฉลี่ยทั้งปี	มี	ทะเบียน	มิลลิเมตร	เดือน	จังหวัด	สถานีตรวจอากาศ จังหวัด	✓			
7	ทรัพยากรธรรมชาติและ สิ่งแวดล้อม	กำลังการผลิตน้ำประปา	มี	ทะเบียน	ลบ.ม.	รายปี	จังหวัด อำเภอ	การประปาส่วนภูมิภาค จังหวัด	✓	✓		
8	ทรัพยากรธรรมชาติและ สิ่งแวดล้อม	น้ำประปาที่ผลิตได้	มี	ทะเบียน	ลบ.ม.	รายปี	จังหวัด อำเภอ	การประปาส่วนภูมิภาค จังหวัด	✓	✓		
9	ทรัพยากรธรรมชาติและ สิ่งแวดล้อม	ปริมาณน้ำประปาที่จำหน่ายแก่ผู้ใช้	มี	ทะเบียน	ลบ.ม.	รายปี	จังหวัด อำเภอ	การประปาส่วนภูมิภาค จังหวัด	✓	✓		
10*	ทรัพยากรธรรมชาติและ สิ่งแวดล้อม	ดัชนีคุณภาพน้ำผิวดิน (WQI)	ไม่มี	ทะเบียน	ร้อยละ	ไตรมาส/ รายปี	จังหวัด ประเทศ	กรมควบคุมมลพิษ		✓		สาขา
11*	ทรัพยากรธรรมชาติและ	ดัชนีคุณภาพอากาศ (AQI)	ไม่มี	ทะเบียน	ร้อยละ	ชั่วโมง	ประเทศ	กรมควบคุมมลพิษ		✓		สาขา

ลำดับ	สาขา	รายการข้อมูลพื้นฐาน	มี/ไม่มี ฐาน ข้อมูล	วิธีการเก็บ รวบรวม ข้อมูล	หน่วยวัด	ความถี่ ของ ข้อมูล	ระดับการ นำเสนอ	หน่วยงานผู้รับผิดชอบ	สมุด สถิติ	แผน 12	SDG	อื่นๆ
	สิ่งแวดล้อม											
12*	ทรัพยากรธรรมชาติและสิ่งแวดล้อม	พื้นที่เพาะปลูกในเขตชลประทาน	มี	ทะเบียน	ไร่	สัปดาห์	ประเทศ ภาค จังหวัด	กรมชลประทาน		✓		สาขา
13*	ทรัพยากรธรรมชาติและสิ่งแวดล้อม	จำนวนผู้ประสบภัยธรรมชาติ	มี	ทะเบียน	ครัวเรือน	รายปี	ประเทศ	กรมป้องกันและบรรเทา สาธารณภัย		✓		สาขา
14*	ทรัพยากรธรรมชาติและสิ่งแวดล้อม	มูลค่าความเสียหายจากภัยธรรมชาติ	ไม่มี	ทะเบียน	บาท	รายปี	ประเทศ	กรมป้องกันและบรรเทา สาธารณภัย		✓		สาขา

หมายเหตุ : * คือรายการที่เพิ่มเติม/นอกเหนือจากสมุดสถิติจังหวัดหนองบัวลำภู

(2) ข้อมูลสถิติด้านทรัพยากรธรรมชาติและสิ่งแวดล้อม

ลำดับ	รายการข้อมูลพื้นฐาน	หน่วย	2557	2558	2559	2560	2561	2562
1	จำนวนแหล่งน้ำ	แหล่ง	7	7	7			
2	ปริมาณน้ำที่เก็บเฉลี่ยทั้งปี (แหล่งน้ำทุกประเภท)	แหล่ง	10,279,000	10,279,000	10,279,000			
3	ปริมาณขยะมูลฝอย	ตัน/ปี	1,910,018.92	1,951,117.28	180,928.73			
4	พื้นที่ป่า	ไร่	281,765.33	288,907.46	291,294.41			
5	พื้นที่ป่าไม้ต่อพื้นที่จังหวัด	ร้อยละ	1:9	1:9	1:9			
6	ปริมาณฝนเฉลี่ยทั้งปี	ลบ.ชม.	94.4	91.75	177.8	134.0		
7	กำลังการผลิตน้ำประปา	ลบ.ชม.	-	3,985,962	4,007,947	4,036,285		
8	น้ำประปาที่ผลิตได้	ลบ.ชม.	-	3,537,969	3,647,706	3,661,622		
9	ปริมาณน้ำประปาที่จำหน่ายแก่ผู้ใช้	ลบ.ชม.	-	2,741,208	2,835,658	2,831,231		
10	ดัชนีคุณภาพน้ำผิวดิน (WQI)	ร้อยละ	ไม่ได้เก็บ	ไม่ได้เก็บ	ไม่ได้เก็บ	ไม่ได้เก็บ		
11	ดัชนีคุณภาพอากาศ (AQI)	ร้อยละ	ไม่ได้เก็บ	ไม่ได้เก็บ	ไม่ได้เก็บ	ไม่ได้เก็บ		
12	พื้นที่เพาะปลูกในเขตชลประทาน	ไร่	9,576	9,756	9,756	9,756		
13	จำนวนผู้ประสบภัยธรรมชาติ	ครัวเรือน	-	-	-	15,580		
14	มูลค่าความเสียหายจากภัยธรรมชาติ	บาท	ไม่ได้เก็บ	ไม่ได้เก็บ	ไม่ได้เก็บ	ไม่ได้เก็บ		

3.2 ข้อมูลสถิติ ตัวชี้วัด ตามประเด็นยุทธศาสตร์ในแผนพัฒนาจังหวัดหนองบัวลำภู

3.2.1 ผังข้อมูลสถิติ ตัวชี้วัด ตามประเด็นยุทธศาสตร์ในแผนพัฒนาจังหวัดหนองบัวลำภู

ยุทธศาสตร์	ตัวชี้วัด	รายการสถิติ	มี/ไม่มีฐานข้อมูล	วิธีการเก็บรวบรวมข้อมูล	หน่วยวัด	ความถี่ของข้อมูล	ระดับการนำเสนอ	หน่วยงานผู้รับผิดชอบ
1. การพัฒนาคนและสังคมให้มีคุณภาพชีวิตที่ดี	1. คะแนนเฉลี่ยการทดสอบ O-net ระดับ ม.ปลายเพิ่มขึ้น	1. จำนวนครู ระดับมัธยมศึกษาตอนปลาย	มี	ทะเบียน	คน	รายปี	จังหวัด อำเภอ	สำนักงานเขตพื้นที่ การศึกษามัธยมศึกษา
		2. จำนวนนักเรียน ระดับมัธยมศึกษาตอนปลาย	มี	ทะเบียน	คน	รายปี	จังหวัด อำเภอ	สำนักงานเขตพื้นที่ การศึกษามัธยมศึกษา
		3. อัตราส่วนนักเรียนระดับมัธยมศึกษาตอนปลายต่อห้องเรียน	มี	ทะเบียน	คน	รายปี	จังหวัด อำเภอ	สำนักงานเขตพื้นที่ การศึกษามัธยมศึกษา
		4. อัตราส่วนนักเรียนระดับมัธยมศึกษาตอนปลายต่อครู	มี	ทะเบียน	คน	รายปี	จังหวัด อำเภอ	สำนักงานเขตพื้นที่ การศึกษามัธยมศึกษา
	2. จำนวนปีการศึกษาเฉลี่ยของประชากรอายุ 15 ปีขึ้นไปเพิ่มขึ้น	5. นักเรียนที่ออกกลางคัน จำแนกตามสาเหตุที่สำคัญ	มี	ทะเบียน	คน	รายปี	จังหวัด อำเภอ	สำนักงานเขตพื้นที่ การศึกษามัธยมศึกษา
	3. อัตราการเข้าเรียนรวมระดับ ม.ปลายและอาชีวะเพิ่มขึ้น	6. ผู้เรียน/นักศึกษาที่ลงทะเบียนเรียน และผู้เรียน/นักศึกษาที่สำเร็จการศึกษา ในสังกัดสำนักงานส่งเสริมการศึกษานอกระบบและการศึกษาตามอัธยาศัย	มี	ทะเบียน	คน	รายปี	จังหวัด	สังกัดสำนักงานส่งเสริม การศึกษานอกระบบและ การศึกษาตามอัธยาศัย
		7. อาจารย์ในระดับอาชีวศึกษา และอุดมศึกษา จำแนกตามวุฒิ	มี	ทะเบียน	คน	รายปี	จังหวัด	สำนักงานคณะกรรมการ การอุดมศึกษา

ยุทธศาสตร์	ตัวชี้วัด	รายการสถิติ	มี/ไม่มี ฐาน ข้อมูล	วิธีการเก็บ รวบรวม ข้อมูล	หน่วย วัด	ความถี่ ของ ข้อมูล	ระดับการ นำเสนอ	หน่วยงานผู้รับผิดชอบ
	4. ครั้วเรือนมี รายได้เพิ่มขึ้น	8. รายได้เฉลี่ยต่อเดือนของครัวเรือนจำแนกตามแหล่งที่มาของรายได้	มี	สำรวจ	บาท	รายปี	จังหวัด	สำนักงานสถิติแห่งชาติ
		9. รายได้เฉลี่ยต่อเดือนของสถานะทางเศรษฐกิจสังคมของครัวเรือน	มี	สำรวจ	บาท	รายปี	จังหวัด	สำนักงานสถิติแห่งชาติ
		10. ค่าใช้จ่ายเฉลี่ยต่อเดือนของครัวเรือน จำแนกตามประเภทค่าใช้จ่าย	มี	สำรวจ	บาท	รายปี	จังหวัด	สำนักงานสถิติแห่งชาติ
		11. ค่าใช้จ่ายเฉลี่ยต่อเดือนของครัวเรือน จำแนกตามสถานะทางเศรษฐกิจสังคมของครัวเรือน	มี	สำรวจ	บาท	รายปี	จังหวัด	สำนักงานสถิติแห่งชาติ
		12. หนี้สินเฉลี่ยต่อครัวเรือน จำแนกตามวัตถุประสงค์ของการกู้ยืม	มี	สำรวจ	บาท	รายปี	จังหวัด	สำนักงานสถิติแห่งชาติ
		13. หนี้สินเฉลี่ยต่อครัวเรือน จำแนกตามสถานะทางเศรษฐกิจสังคมของครัวเรือน	มี	ทะเบียน	คน	รายปี	จังหวัด	สนง. ประกันสังคม
		14. สัมประสิทธิ์ความไม่เสมอภาค (Gini coefficient) ด้านรายจ่ายเพื่อการอุปโภคบริโภคของครัวเรือน	มี	ทะเบียน	คน	รายปี	จังหวัด	สนง. ประกันสังคม
		15. สัมประสิทธิ์ความไม่เสมอภาค (Gini coefficient) ด้านรายได้ของครัวเรือน	มี	ทะเบียน	คน	รายปี	จังหวัด	สนง. ประกันสังคม
	5. แรงงานมี ประกันสังคม เพิ่มขึ้น	16. สถิติกองทุนประกันสังคม	มี	ทะเบียน	คน	รายปี	จังหวัด	สนง. ประกันสังคม
		- จำนวนผู้ประกันตนตามมาตรา 33	มี	ทะเบียน	คน	รายปี	จังหวัด	สนง. ประกันสังคม
		- จำนวนผู้ประกันตนตามมาตรา 40	มี	ทะเบียน	คน	รายปี	จังหวัด	สนง. ประกันสังคม
		17. จำนวนลูกจ้างที่ประสบอันตรายหรือเจ็บป่วยจากการทำงาน	มี	ทะเบียน	คน	รายปี	จังหวัด	สนง. ประกันสังคม
	6. ประชากร ผู้พิการได้รับการ ดูแลช่วยเหลือจาก ภาครัฐเพิ่มขึ้น	18. คนพิการที่จดทะเบียน	มี	ทะเบียน	คน	รายปี	จังหวัด	สนง. พัฒนาสังคมและความมั่นคงของมนุษย์

ยุทธศาสตร์	ตัวชี้วัด	รายการสถิติ	มี/ไม่มี ฐาน ข้อมูล	วิธีการเก็บ รวบรวม ข้อมูล	หน่วยวัด	ความถี่ ของ ข้อมูล	ระดับการ นำเสนอ	หน่วยงานผู้รับผิดชอบ
	7. ประชากรเป็นโรคที่ไม่ใช่โรคติดต่อ NCD (ต่อแสนประชาชน) ลดลง	19. สถานพยาบาล จำแนกตามประเภท	มี	ทะเบียน	คน	รายปี	จังหวัด, อำเภอ	สนง. สาธารณสุข
		20. สถานพยาบาลที่มีเตียงผู้ป่วยรับไว้ค้างคืน จำนวนเตียง	มี	ทะเบียน	คน	รายปี	จังหวัด	สนง. สาธารณสุข
		21. จำนวนแพทย์ ทันตแพทย์ เภสัชกร พยาบาล ผู้ช่วยพยาบาล	มี	ทะเบียน	คน	รายปี	จังหวัด	สนง. สาธารณสุข
		22. ผู้ป่วยนอก จำแนกตามกลุ่มสาเหตุ (21 กลุ่มโรค)	มี	ทะเบียน	คน	รายปี	จังหวัด	สนง. สาธารณสุข
		23. จำนวนผู้ป่วยใน จำแนกตามสาเหตุการป่วย 298 กลุ่มโรค	มี	ทะเบียน	คน	รายปี	จังหวัด	สนง. สาธารณสุข
2. การส่งเสริมและเพิ่ม มูลค่าสินค้าการเกษตรอุตสาหกรรม การค้าการลงทุน	1. ผลผลิตทั้งหมดรวมจังหวัด (GPP) เพิ่มขึ้น	1. ผลผลิตทั้งหมดรวมภาค และจังหวัด ณ ราคาประจำปี	มี	ทะเบียน	ล้านบาท	รายปี	จังหวัด	สนง. คณะกรรมการ
		2. ผลผลิตทั้งหมดรวมจังหวัด ณ ราคาประจำปี จำแนกตามสาขาการผลิต	มี	ทะเบียน	ล้านบาท	รายปี	จังหวัด	พัฒนาการเศรษฐกิจและสังคมแห่งชาติ
		3. ผลผลิตทั้งหมดรวมจังหวัด แบบปริมาณลูกโซ่ (ปีอ้างอิง พ.ศ. 2545) จำแนกตามสาขาการผลิต	มี	ทะเบียน	ล้านบาท	รายปี	จังหวัด	
	2. รายได้เฉลี่ยต่อหัวของประชากรเพิ่มขึ้น	4. รายได้เฉลี่ยต่อเดือนของครัวเรือน จำแนกตามแหล่งที่มาของรายได้	มี	สำรวจ	บาท	รายปี	จังหวัด	สำนักงานสถิติแห่งชาติ
		5. รายได้เฉลี่ยต่อเดือนของครัวเรือน จำแนกตามสถานะทางเศรษฐกิจสังคมของครัวเรือน	มี	สำรวจ	บาท	รายปี	จังหวัด	สำนักงานสถิติแห่งชาติ
		6. สัมประสิทธิ์ความไม่เสมอภาค ด้านรายได้ของครัวเรือน	มี	สำรวจ	บาท	รายปี	จังหวัด	สำนักงานสถิติแห่งชาติ
	3. พื้นที่ชลประทานเพิ่มขึ้น	7. จำนวนปริมาณเก็บกักน้ำ	มี	ทะเบียน	ลบ.ม.	รายปี	จังหวัด	โครงการชลประทานที่ 5
		8. จำนวนพื้นที่ชลประทาน	มี	ทะเบียน	ไร่	รายปี	จังหวัด	โครงการชลประทานที่ 5
		9. จำนวนพื้นที่ที่ได้รับประโยชน์ในเขตชลประทาน						
		10. จำนวนครัวเรือนในเขตชลประทานที่ได้รับประโยชน์	มี	ทะเบียน	ครัวเรือน	รายปี	จังหวัด	โครงการชลประทานที่ 5

ยุทธศาสตร์	ตัวชี้วัด	รายการสถิติ	มี/ไม่มี ฐาน ข้อมูล	วิธีการเก็บ รวบรวม ข้อมูล	หน่วยวัด	ความถี่ ของ ข้อมูล	ระดับการ นำเสนอ	หน่วยงานผู้รับผิดชอบ
3. ส่งเสริมและ พัฒนาการ ท่องเที่ยวและ บริการ	1. รายได้จากการ ท่องเที่ยวเพิ่มขึ้น	1. ค่าใช้จ่ายเฉลี่ย (บาท/คน/วัน)	มี	ทะเบียน	บาท	รายปี	จังหวัด	กรมการท่องเที่ยว
		2. รายได้จากการท่องเที่ยว (ล้านบาท)	มี	ทะเบียน	บาท	รายปี	จังหวัด	กรมการท่องเที่ยว
		3. จำนวนร้านอาหารที่ได้รับการรับรองมาตรฐานของกระทรวงสาธารณสุข	มี	ทะเบียน	แห่ง	รายปี	จังหวัด	กรมการท่องเที่ยว
		4. จำนวนสินค้า ของฝาก ของที่ระลึกของจังหวัดที่ได้รับการรับรองมาตรฐาน	มี	ทะเบียน	ชิ้น	รายปี	จังหวัด	สนง.พัฒนาชุมชนจังหวัด
		5. มูลค่าการจำหน่ายสินค้าของฝากและของที่ระลึก (OTOP) ของจังหวัด	มี	ทะเบียน	บาท	รายปี	จังหวัด	สนง.พัฒนาชุมชนจังหวัด
	2. จำนวน นักท่องเที่ยวเพิ่มขึ้น	6. จำนวนผู้เยี่ยมเยือน	มี	ทะเบียน	คน	รายปี	จังหวัด	กรมการท่องเที่ยว
		7. จำนวนนักท่องเที่ยว	มี	ทะเบียน	คน	รายปี	จังหวัด	กรมการท่องเที่ยว
		8. ระยะเวลาพำนักรเฉลี่ยของนักท่องเที่ยว	มี	ทะเบียน	วัน	รายปี	จังหวัด	กรมการท่องเที่ยว
		9. สถานประกอบการที่พักแรม	มี	ทะเบียน	แห่ง	รายปี	จังหวัด	กรมการท่องเที่ยว
		10. จำนวนแผนงาน/โครงการของจังหวัดเพื่อพัฒนาโครงสร้างพื้นฐาน	มี	ทะเบียน	แผน	รายปี	จังหวัด	กรมการท่องเที่ยว
4.การบริหาร จัดการ ทรัพยากรธรรม ชาติและ สิ่งแวดล้อม อย่างยั่งยืน	1. สัดส่วนพื้นที่ป่าไม้ เพิ่มขึ้น	1. พื้นที่ป่า	มี	ทะเบียน	ร้อยละ	รายปี	จังหวัด	สนง.เศรษฐกิจการเกษตร
		2. พื้นที่ป่าไม้ต่อพื้นที่จังหวัด	มี	ทะเบียน	ร้อยละ	รายปี	จังหวัด	สนง.เศรษฐกิจการเกษตร
		3. การใช้ที่ดิน	มี	ทะเบียน	ร้อยละ	รายปี	จังหวัด	สนง.เศรษฐกิจการเกษตร
	2. ปริมาณขยะ (ต่อปี) ลดลง	4. ปริมาณขยะที่เกิดขึ้น (ตัน/ปี)	มี	ทะเบียน	ตันต่อวัน	รายปี	จังหวัด	กรมควบคุมมลพิษ
		5. ปริมาณขยะที่ถูกนำไปใช้ประโยชน์	มี	ทะเบียน	ตันต่อวัน	รายปี	จังหวัด	กรมควบคุมมลพิษ
		6. จำนวนปัญหา/เรื่องร้องเรียนด้านปัญหาขยะ/ปัญหามลพิษ	ไม่มี	ทะเบียน	ตันต่อวัน	รายปี	จังหวัด	กรมควบคุมมลพิษ
	3. ค่าคุณภาพน้ำดีขึ้น จากเกณฑ์มาตรฐาน	7. แหล่งน้ำ จำแนกตามประเภทแหล่งน้ำ	มี	ทะเบียน	แห่ง	รายปี	จังหวัด	โครงการชลประทานที่5
		8. ปริมาณน้ำที่เก็บเฉลี่ยทั้งปี จำแนกตามประเภทแหล่งน้ำ	มี	ทะเบียน	ลบ.ม.	รายปี	จังหวัด	โครงการชลประทานที่5

ยุทธศาสตร์	ตัวชี้วัด	รายการสถิติ	มี/ไม่มี ฐาน ข้อมูล	วิธีการเก็บ รวบรวม ข้อมูล	หน่วย วัด	ความถี่ ของข้อมูล	ระดับ การ นำเสนอ	หน่วยงานผู้รับผิดชอบ
5. การ เสริมสร้างความ มั่นคงเพื่อความ สงบสุข	1. คดีชีวิต ร่างกาย เพศ และ คดีประทุษร้ายต่อทรัพย์ (ต่อแสนประชากร) ลดลง	1. สถิติคดีอาญาที่น่าสนใจ จำแนกตามประเภทความผิด	มี	ทะเบียน	ราย	รายปี	จังหวัด	กองกำกับการตำรวจภูธร
		2. จำนวนคดีอาญาที่ได้รับแจ้ง	มี	ทะเบียน	ราย	รายปี	จังหวัด	กองกำกับการตำรวจภูธร
		3. จำนวนคดีอาญาที่มีการจับกุม	มี	ทะเบียน	ราย	รายปี	จังหวัด	กองกำกับการตำรวจภูธร
	2. อุบัติเหตุบนท้องถนนลดลง (ต่อแสนประชากร) ลดลง	4. สถิติและข้อมูลการเกิดเหตุจากผู้ประสบภัยที่เกิดเหตุจากรถ	มี	ทะเบียน	ราย	รายเดือน	จังหวัด	ศูนย์ข้อมูลอุบัติเหตุ Thai RSC
		5. สถิติและข้อมูลการรับแจ้งเหตุ ผู้ประสบภัยที่เกิดเหตุจากรถในพื้นที่ หรือนอกพื้นที่จังหวัด	มี	ทะเบียน	ราย	รายเดือน	จังหวัด	ศูนย์ข้อมูลอุบัติเหตุ Thai RSC
		6. สถิติการบาดเจ็บและเสียชีวิตในช่วงเทศกาลสงกรานต์	มี	ทะเบียน	ราย	รายปี	จังหวัด	ศูนย์ข้อมูลอุบัติเหตุ Thai RSC
		7. สถิติการบาดเจ็บและเสียชีวิตในช่วงเทศกาลปีใหม่	มี	ทะเบียน	ราย	รายปี	จังหวัด	ศูนย์ข้อมูลอุบัติเหตุ Thai RSC

3.2.2 ข้อมูลสถิติ ตัวชี้วัด ตามประเด็นยุทธศาสตร์ในแผนพัฒนาจังหวัดหนองบัวลำภู

ยุทธศาสตร์	ตัวชี้วัด	รายการสถิติ	2557	2558	2559	2560	2561	2562	2563	2564
1. การพัฒนาคน และสังคมให้มีคุณภาพชีวิตที่ดี	1. คะแนนเฉลี่ยการทดสอบ O-net ระดับ ม.ปลาย เพิ่มขึ้น	1. จำนวนครู ระดับมัธยมศึกษาตอนปลาย	1,085	804	853					
		2. จำนวนนักเรียน ระดับมัธยมศึกษาตอนปลาย	9,773	9,671	8,284					
		3. อัตราส่วนนักเรียนระดับมัธยมศึกษาตอนปลายต่อห้องเรียน	49 : 1	30:1	34:1					
		4. อัตราส่วนนักเรียนระดับมัธยมศึกษาตอนปลายต่อครูที่สอนระดับมัธยมศึกษาตอนปลาย	18:1	34:1	21:1					
	2. จำนวนปีการศึกษาเฉลี่ยของประชากรอายุ 15 ปีขึ้นไปเพิ่มขึ้น	5. นักเรียนที่ออกกลางคัน จำแนกตามสาเหตุที่สำคัญ								
		- ฐานะยากจน	3	2	1					
		- มีปัญหาครอบครัว	13	13	10					
		- สมรส	7	9	1					
		- มีปัญหาการปรับตัว	7	11	3					
		- อพยพตามครอบครัว	1	3	11					
		- เจ็บป่วย/อุบัติเหตุ	-	1	-					
		- หาเลี้ยงครอบครัว	1	1	1					
	3. อัตราการเข้าเรียนรวมระดับ ม.ปลายและอาชีวะเพิ่มขึ้น	6. ผู้เรียน/นักศึกษาที่ลงทะเบียนเรียน และผู้เรียน/นักศึกษาที่สำเร็จการศึกษา ในสังกัดสำนักงานส่งเสริมการศึกษานอกระบบและการศึกษาตามอัธยาศัย								
		- ผู้เรียน/นักศึกษาลงทะเบียนเรียน	29,931	25,409	27,915					
		- ผู้เรียน/นักศึกษาสำเร็จการศึกษา	11,574	25,331	17,873					
		7. อาจารย์ในระดับอาชีวศึกษา และอุดมศึกษา จำแนกตามวุฒิ								
		- ต่ำกว่าอนุปริญญา	-	-	11					
		- อนุปริญญาหรือเทียบเท่า	3	2	17					
		- ปริญญาตรี	90	106	126					
		- ปริญญาโทหรือสูงกว่า	226	149	423					

ยุทธศาสตร์	ตัวชี้วัด	รายการสถิติ	2557	2558	2559	2560	2561	2562	2563	2564
	4. ครีวเรือนมีรายได้เพิ่มขึ้น	8. รายได้เฉลี่ยต่อเดือนของครัวเรือนจำแนกตามแหล่งที่มาของรายได้								
		- รายได้ทั้งสิ้นต่อเดือน	-	22,553	-					
		- รายได้ประจำ	-	21,871	-					
		- รายได้ไม่ประจำ	-	681	-					
		9. รายได้เฉลี่ยต่อเดือนของสถานะทางเศรษฐกิจสังคมของครัวเรือน								
		- ผู้ถือครองทำการเกษตร/เพาะเลี้ยง	-	59,806	-					
		- ผู้ประกอบธุรกิจของตนเองที่ไม่ใช่การเกษตร	-	23,888	-					
		- ลูกจ้าง	-	108,035	-					
		- ผู้ไม่ได้ปฏิบัติงานเชิงเศรษฐกิจ	-	20,274	-					
		10. ค่าใช้จ่ายเฉลี่ยต่อเดือนของครัวเรือน จำแนกตามประเภทค่าใช้จ่าย								
		- ค่าใช้จ่ายทั้งสิ้นต่อเดือน		18,761	21,457					
		- ค่าใช้จ่ายเพื่อการอุปโภคบริโภค		16,736	18,663					
		- ค่าใช้จ่ายที่ไม่เกี่ยวกับการอุปโภคบริโภค		2,025	2,794					
		11. ค่าใช้จ่ายเฉลี่ยต่อเดือนของครัวเรือน จำแนกตามสถานะทางเศรษฐกิจสังคมของครัวเรือน								
		- ผู้ถือครองทำการเกษตร/เพาะเลี้ยง	-	47,304	-					
		- ผู้ประกอบธุรกิจของตนเองที่ไม่ใช่การเกษตร	-	21,095	-					
		- ลูกจ้าง	-	88,876	-					
		- ผู้ไม่ได้ปฏิบัติงานเชิงเศรษฐกิจ	-	16,994	-					
		12. หนี้สินเฉลี่ยต่อครัวเรือน จำแนกตามวัตถุประสงค์ของการกู้ยืม								
		- จำนวนหนี้สินเฉลี่ยต่อครัวเรือนที่เป็นหนี้	-	181,005	-					
		- หนี้ในระบบ	-	179,896	-					
		- หนี้นอกระบบ	-	1,108	-					

ยุทธศาสตร์	ตัวชี้วัด	รายการสถิติ	2557	2558	2559	2560	2561	2562	2563	2564
		13. หนี้สินเฉลี่ยต่อครัวเรือน จำแนกตามสถานะทางเศรษฐกิจสังคมของครัวเรือน								
		- ผู้ถือครองทำการเกษตร/เพาะเลี้ยง	-	359,207	-					
		- ผู้ประกอบธุรกิจของตนเองที่ไม่ใช่การเกษตร	-	192,573	-					
		- ลูกจ้าง	-	1,108,754	-					
		- ผู้ไม่ได้ปฏิบัติงานเชิงเศรษฐกิจ	-	128,392	-					
		14. สัมประสิทธิ์ความไม่เสมอภาค (Gini coefficient) ด้านรายจ่ายเพื่อการอุปโภคบริโภคของครัวเรือน	0.260	0.172	0.255					
		15. สัมประสิทธิ์ความไม่เสมอภาค (Gini coefficient) ด้านรายได้ของครัวเรือน	-	0.258	-					
	5. แรงงานมีประกันสังคมเพิ่มขึ้น	16. สถิติกองทุนประกันสังคม								
		-จำนวนผู้ประกันตนตามมาตรา 33	12,548	14,123	52,879					
		-จำนวนผู้ประกันตนตามมาตรา 40	12,102	13,034	34,596					
		17. จำนวนลูกจ้างที่ประสบอันตรายหรือเจ็บป่วยจากการทำงาน	28	48	18					
	6. ประชากรผู้พิการได้รับการดูแลช่วยเหลือจากภาครัฐเพิ่มขึ้น	18. คนพิการที่จดทะเบียน								
		- ทางการเห็น	795	1,047	1,554	1,959				
		- ทางการได้ยินหรือสื่อความหมาย	1,184	1,730	2,476	3,130				
		- ทางการเคลื่อนไหวหรือทางร่างกาย	3,033	4,395	6,789	9,035				
		- ทางจิตใจหรือพฤติกรรม	454	637	927	1,190				
		- ทางสติปัญญา	509	664	918	1,154				
		- ทางการเรียนรู้	19	21	34	43				
		- ทางออสติก	12	19	24	42				
		- พิการมากกว่า 1 ประเภท	309	409	532	687				
		- ไม่ระบุ	1	1	1	1				

ยุทธศาสตร์	ตัวชี้วัด	รายการสถิติ	2557	2558	2559	2560	2561	2562	2563	2564
	7. ประชากรเป็นโรคที่ไม่ใช่โรคติดต่อ NCD (ต่อแสนประชาชน) ลดลง	19. สถานพยาบาล จำแนกตามประเภท								
		- โรงพยาบาลรัฐบาล	6	6	6					
		- โรงพยาบาลเอกชน	1	1	1					
		- โรงพยาบาลส่งเสริมสุขภาพตำบล	83	89	89					
		- คลินิกทุกประเภท	86	101	117					
		20. สถานพยาบาลที่มีเตียงผู้ป่วยรับไว้ค้างคืน จำนวนเตียง	6	6	6					
		21. จำนวนแพทย์ ทันตแพทย์ เภสัชกร พยาบาล ผู้ช่วยพยาบาล	618	794	843					
		22. ผู้ป่วยนอก จำแนกตามกลุ่มสาเหตุ (21 กลุ่มโรค)								
		- โรคติดเชื้อและปรสิตอื่น ๆ	54,149	29,767	-					
		- เนื้องอก (รวมมะเร็ง)	10,194	4,632	-					
		- โรคเลือดและอวัยวะสร้างเลือด และความผิดปกติเกี่ยวกับภูมิคุ้มกัน	6,432	2,911	-					
		- โรคเกี่ยวกับต่อมไร้ท่อ โภชนาการ และเมตาบอลิซึม	232,881	33,728	-					
		- ภาวะแปรปรวนทางจิตและพฤติกรรม	18,892	11,320	-					
		- โรคระบบประสาท	25,206	12,100	-					
		- โรคตาารวมส่วนประกอบของตา	111,008	67,759	-					
		- โรคหูและปุ่มกกหู	9,504	7,243	-					
		- โรคระบบหัวใจเวียนเลือด	161,352	32,479	-					
		- โรคระบบหายใจ	243,272	104,483	-					
		- โรคระบบย่อยอาหาร รวมโรคในช่องปาก	201,262	104,819	-					
		- โรคผิวหนังและเนื้อเยื่อใต้ผิวหนัง	44,207	29,898	-					
		- โรคระบบกล้ามเนื้อ รวมโครงร่าง และเนื้อเยื่อเสริม	294,726	94,908	-					
		- โรคระบบสืบพันธุ์ร่วมปัสสาวะ	47,747	21,366	-					
		- ภาวะแทรกซ้อนในการตั้งครรภ์ การคลอด และระยะหลังคลอด	6,965	3,920	-					

ยุทธศาสตร์	ตัวชี้วัด	รายการสถิติ	2557	2558	2559	2560	2561	2562	2563	2564
		- ภาวะผิดปกติของทารกแรกเกิดขึ้นในระยะปริกำเนิด (อายุครรภ์ 22 สัปดาห์ขึ้นไป จนถึง 7 วันหลังคลอด)	2,777	2,256	-					
		- รูปร่างผิดปกติแต่กำเนิด การพิการจนผิดรูปแต่กำเนิดและโครโมโซมผิดปกติ	1,536	985	-					
		- อาการ, อาการแสดงและสิ่งผิดปกติที่พบได้จากการตรวจทางคลินิก	193,798	102,554	-					
		- การเป็นพิษและผลที่ตามมา	616	259	-					
		- อุบัติเหตุจากการขนส่ง และผลที่ตามมา	9,788	7,660	-					
		- สาเหตุภายนอกอื่น ๆ ที่ทำให้ป่วยหรือตาย	30,090	24,477	-					
		23. จำนวนผู้ป่วยใน จำแนกตามสาเหตุการป่วย 298 กลุ่มโรค								
		- ความผิดปกติของต่อมไร้ท่อ โภชนาการและเมแทบอลิกรอื่น ๆ	9,441	10,352	-					
		- เบาหวาน	4,866	5,607	-					
		- ความดันโลหิตสูงที่ไม่มีสาเหตุ	4,454	5,118	-					
		- ไตวาย	3,724	4,546	-					
		- การเกิดของทารกตามสถานที่เกิด	4,038	4,252	-					
		- โลหิตจางอื่น ๆ	3,618	3,976	-					
		- อาการ อาการแสดงและสิ่งผิดปกติที่พบจากการตรวจทางคลินิกและตรวจทางห้องปฏิบัติการที่มีรหัสระบุไว้	3,787	3,764	-					
		- บุคคลขอรับบริการสุขภาพด้วยเหตุผลอื่น	3,290	3,523	-					
		- ตาบอดและสายตาเลือนราง	2,421	2,859	-					
		- ปอดบวม	3,281	2,843	-					

ยุทธศาสตร์	ตัวชี้วัด	รายการสถิติ	2557	2558	2559	2560	2561	2562	2563	2564
2. การส่งเสริมและเพิ่มมูลค่าสินค้าเกษตร อุตสาหกรรมการค้าการลงทุน	1. ผลิตภัณฑ์มวลรวมจังหวัด (GPP) เพิ่มขึ้น	1. ผลิตภัณฑ์มวลรวมภาค และจังหวัด ณ ราคาประจำปี	22,458	19,959	-					
		2. ผลิตภัณฑ์มวลรวมจังหวัด ณ ราคาประจำปี จำแนกตามสาขาการผลิต								
		ภาคเกษตร	6,059	5,690	-					
		- เกษตรกรรม การล่าสัตว์ และการป่าไม้	5,690	5,299	-					
		- การประมง	369	391	-					
		ภาคนอกเกษตร	13,051	14,269	-					
		- การทำเหมืองแร่และเหมืองหิน	218	265	-					
		- อุตสาหกรรม	1,036	1,065	-					
		- การไฟฟ้า แก๊ส และการประปา	320	336	-					
		- การก่อสร้าง	848	1,118	-					
		- การขายส่ง การขายปลีก การซ่อมแซมยานยนต์ จักรยานยนต์ ของใช้ส่วนบุคคลและของใช้ในครัวเรือน	2,183	2,505	-					
		- โรงแรมและภัตตาคาร	23	26	-					
		- การขนส่ง สถานที่เก็บสินค้า และการคมนาคม	566	658	-					
		- ตัวกลางทางการเงิน	1,464	1,653	-					
		- บริการด้านอสังหาริมทรัพย์ การให้เช่า และบริการทางธุรกิจ	998	1,025	-					
		- การบริหารราชการแผ่นดินและการป้องกันประเทศ รวมทั้งการประกันสังคมภาคบังคับ	770	1,122	-					
		- การศึกษา	3,671	3,473	-					
		- การบริการด้านสุขภาพและสังคม	643	702	-					
		- การให้บริการชุมชน สังคม และบริการส่วนบุคคลอื่น ๆ	258	262	-					
		- ลูกจ้างในครัวเรือนส่วนบุคคล	54	58	-					
		- ผลิตภัณฑ์มวลรวมจังหวัด	19,110	19,959	-					
		- ผลิตภัณฑ์มวลรวมจังหวัด ต่อคน (บาท)	39,994	41,963	-					
		- ประชากร (1,000 คน)	478	476	-					

ยุทธศาสตร์	ตัวชี้วัด	รายการสถิติ	2557	2558	2559	2560	2561	2562	2563	2564
		3. ผลิตภัณฑ์มวลรวมจังหวัด แบบปริมาณลูกโซ่ (ปีอ้างอิง พ.ศ. 2545) จำแนกตามสาขาการผลิต								
		ภาคเกษตร	2,696	2,751	-					
		- เกษตรกรรม การล่าสัตว์ และการป่าไม้	2,433	2,488	-					
		- การประมง	226	223	-					
		- ภาคนอกเกษตร	9,147	9,752	-					
		- การทำเหมืองแร่และเหมืองหิน	155	173	-					
		- อุตสาหกรรม	893	895	-					
		- การไฟฟ้า แก๊ส และการประปา	269	289	-					
		- การก่อสร้าง	575	790	-					
		- การขายส่ง การขายปลีก การซ่อมแซมยานยนต์ จักรยานยนต์ ของ ใช้ส่วนบุคคลและของใช้ในครัวเรือน	1,334	1,519	-					
		- โรงแรมและภัตตาคาร	20	22	-					
		- การขนส่ง สถานที่เก็บสินค้า และการคมนาคม	528	539	-					
		- ตัวกลางทางการเงิน	1,002	1,126	-					
		- บริการด้านอสังหาริมทรัพย์ การให้เช่า และบริการทางธุรกิจ	1,065	1,083	-					
		- การบริหารราชการแผ่นดินและการป้องกันประเทศ รวมทั้งการ ประกันสังคมภาคบังคับ	481	678	-					
		- การศึกษา	1,999	1,793	-					
		- การบริการด้านสุขภาพและสังคม	432	456	-					
		- การให้บริการชุมชน สังคม และบริการส่วนบุคคลอื่น ๆ	181	187	-					
		- ลูกจ้างในครัวเรือนส่วนบุคคล	37	37	-					
		- ผลิตภัณฑ์มวลรวมจังหวัด (ปริมาณลูกโซ่)	11,965	12,581	-					

ยุทธศาสตร์	ตัวชี้วัด	รายการสถิติ	2557	2558	2559	2560	2561	2562	2563	2564
	2. รายได้เฉลี่ยต่อหัวของประชากรเพิ่มขึ้น	4. รายได้เฉลี่ยต่อเดือนของครัวเรือน จำแนกตามแหล่งที่มาของรายได้								
		- รายได้ทั้งสิ้นต่อเดือน	-	22,553	-					
		- รายได้ประจำ	-	21,871	-					
		- รายได้ไม่ประจำ	-	681	-					
		5. รายได้เฉลี่ยต่อเดือนของครัวเรือน จำแนกตามสถานะทางเศรษฐกิจของครัวเรือน								
		- ผู้ถือครองทำการเกษตร/เพาะเลี้ยง	-	59,806	-					
		- ผู้ประกอบธุรกิจของตนเองที่ไม่ใช่การเกษตร	-	23,888	-					
		- ลูกจ้าง	-	108,035	-					
		- ผู้ไม่ได้ปฏิบัติงานเชิงเศรษฐกิจ	-	20,274	-					
		6. สัมประสิทธิ์ความไม่เสมอภาค ด้านรายได้ของครัวเรือน	-	0.245	-					
	3. พื้นที่ชลประทานเพิ่มขึ้น	*7. จำนวนปริมาณเก็บกักน้ำ	2,349,000	2,349,000	20,969,000	20,969,000				
		8. จำนวนพื้นที่ชลประทาน	-	-	9756	9756				
		9. จำนวนพื้นที่ที่ได้รับประโยชน์ในเขตชลประทาน	-	-	171,035	17,1035				
		10. จำนวนครัวเรือนในเขตชลประทานที่ได้รับประโยชน์								
3. ส่งเสริมและพัฒนาการท่องเที่ยวและบริการ	1. รายได้จากการท่องเที่ยวเพิ่มขึ้น	1. ค่าใช้จ่ายเฉลี่ย (บาท/คน/วัน)	591	608	587					
		2. รายได้จากการท่องเที่ยว (ล้านบาท)	313.25	337.65	347.14	103.20				
		3. จำนวนร้านอาหารที่ได้รับการรับรองมาตรฐานของกระทรวงสาธารณสุข	-	1	23					
		4. จำนวนสินค้า ของฝาก ของที่ระลึกของจังหวัดที่ได้รับการรับรองมาตรฐาน	-	30	30					
		5. มูลค่าการจำหน่ายสินค้าของฝากและของที่ระลึก (OTOP) ของจังหวัด	อยู่ระหว่างการดำเนินการจัดเก็บข้อมูล							
	2. จำนวนนักท่องเที่ยวเพิ่มขึ้น	6. จำนวนผู้เยี่ยมเยือน	329,043	344,042	-					
		7. จำนวนนักท่องเที่ยว	163,253	171,382	172,566					
		8. ระยะเวลาพำนัเฉลี่ยของนักท่องเที่ยว	2	2	2					
		9. สถานประกอบการที่พักแรม	611	634	634					
		10. จำนวนแผนงาน/โครงการของจังหวัดเพื่อพัฒนาโครงสร้างพื้นฐาน	5	5	5					

* ในปี 2559 มีการสร้างอ่างเก็บน้ำเพิ่ม 1 แห่ง ทำให้ปริมาณเก็บกักน้ำที่เพิ่มขึ้น

ยุทธศาสตร์	ตัวชี้วัด	รายการสถิติ	2557	2558	2559	2560	2561	2562	2563	2564
4. การบริหารจัดการทรัพยากรธรรมชาติและสิ่งแวดล้อมอย่างยั่งยืน	1. สัดส่วนพื้นที่ป่าไม่เพิ่มขึ้น	1. พื้นที่ป่า	1,745,432	1,745,432	1,745,432					
		- วนอุทยาน	141,785	141,785	141,785					
		- ป่าสงวน	1,603,647	1,603,647	1,603,647					
		2. พื้นที่ป่าไม้ต่อพื้นที่จังหวัด	11.00	11.78	11.37					
		3. การใช้ที่ดิน								
		- เนื้อที่ทั้งหมด	2,411,929	2,411,929	-					
		- เนื้อที่ป่าไม้	281,765	288,907	-					
		- เนื้อที่ถือครองทางการเกษตร	1,687,584	1,687,182	-					
		- ที่นา	1,077,696	1,077,491	-					
		- ที่พืชไร่	281,805	281,638	-					
		- ที่ไม้ผลและไม้ยืนต้น	172,035	171,886	-					
		- ที่สวนผักและไม้ดอก	5,806	5,817	-					
		- เนื้อที่การใช้ประโยชน์ทางการเกษตรด้านอื่นๆ	150,243	150,350	-					
		- เนื้อที่นอกการเกษตร	442,579	435,840	-					
	2. ปริมาณขยะ (ต่อปี) ลดลง	4. ปริมาณขยะที่เกิดขึ้น (ตัน/ปี)	1,910,018.92	1,951,117.28	180,928.73					
		5. ปริมาณขยะที่ถูกนำไปใช้ประโยชน์	473,030.23	560,426.05	599,673.27					
		6. จำนวนปัญหา/เรื่องร้องเรียนด้านปัญหาขยะ/ปัญหามลพิษ	ไม่ได้จัดเก็บ	ไม่ได้จัดเก็บ	ไม่ได้จัดเก็บ					
	3. ค่าคุณภาพน้ำดีขึ้น จากเกณฑ์มาตรฐาน	7. แหล่งน้ำ จำแนกตามประเภทแหล่งน้ำ								
		- อ่างเก็บน้ำ	40	40	41					
		- ฝายคอนกรีต	57	57	57					
		- แก้มลิง	13	13	13					
		8. ปริมาณน้ำที่เก็บเฉลี่ยทั้งปี จำแนกตามประเภทแหล่งน้ำ								
		- อ่างเก็บน้ำ	16,420,000	10,420,000	37,220,000					
		- ฝายคอนกรีต	-	-	-					
		- แก้มลิง	320,000	230,000	320,000					

ยุทธศาสตร์	ตัวชี้วัด	รายการสถิติ	2557	2558	2559	2560	2561	2562	2563	2564
5. การเสริมสร้าง ความมั่นคงเพื่อ ความสงบสุข	1. คดีชีวิต ร่างกาย เพศ และคดี ประทุษร้ายต่อ ทรัพย์ (ต่อแสน ประชากร) ลดลง	1. สถิติคดีอาญาที่น่าสนใจ จำแนกตามประเภทความผิด								
		- คดีอุกฉกรรจ์และสะเทือนขวัญ	17	15	14					
		- คดีประทุษร้ายต่อชีวิต ร่างกาย และเพศ	124	107	96					
		- คดีประทุษร้ายต่อทรัพย์	126	129	274					
		- คดีน่าสนใจ	70	123	26					
		- คดีที่รัฐเป็นผู้เสียหาย	1,929	1,669	920					
		2. จำนวนคดีอาญาที่ได้รับแจ้ง	2,266	2,043	1,330					
		3. จำนวนคดีอาญาที่มีการจับกุม	3,114	3,000	2,139					
	2. อุบัติเหตุบน ท้องถนนลดลง (ต่อแสน ประชากร) ลดลง	4. สถิติและข้อมูลการเกิดเหตุจากผู้ประสพภัยที่เกิดเหตุจากรถ	946	946	1,061	1,118				
		- ทุพพลภาพ	4	1	2	3				
		- บาดเจ็บ	1,056	1,082	1,200	1,233				
		- เสียชีวิต	59	57	73	67				
		5. สถิติและข้อมูลการรับแจ้งเหตุ ผู้ประสพภัยที่เกิดเหตุจากรถใน พื้นที่ หรือนอกพื้นที่จังหวัด								
		- บาดเจ็บ	-	-	1,202	1,236				
		- เสียชีวิต	-	-	73	67				
		6. สถิติการบาดเจ็บและเสียชีวิตในช่วงเทศกาลสงกรานต์								
		- บาดเจ็บ	40	27	0	0				
		- เสียชีวิต	2	5	1	6				
		7. สถิติการบาดเจ็บและเสียชีวิตในช่วงเทศกาลปีใหม่								
		- บาดเจ็บ	27	23	0	0	7			
		- เสียชีวิต	3	2	4	4	0			

บทที่ 4

บทสรุป และข้อเสนอแนะการพัฒนาสถิติ

4.1 สรุปสถานการณ์ข้อมูล และข้อเสนอแนะการพัฒนาการจัดเก็บข้อมูล

4.1.1 สรุปสถานการณ์ข้อมูล

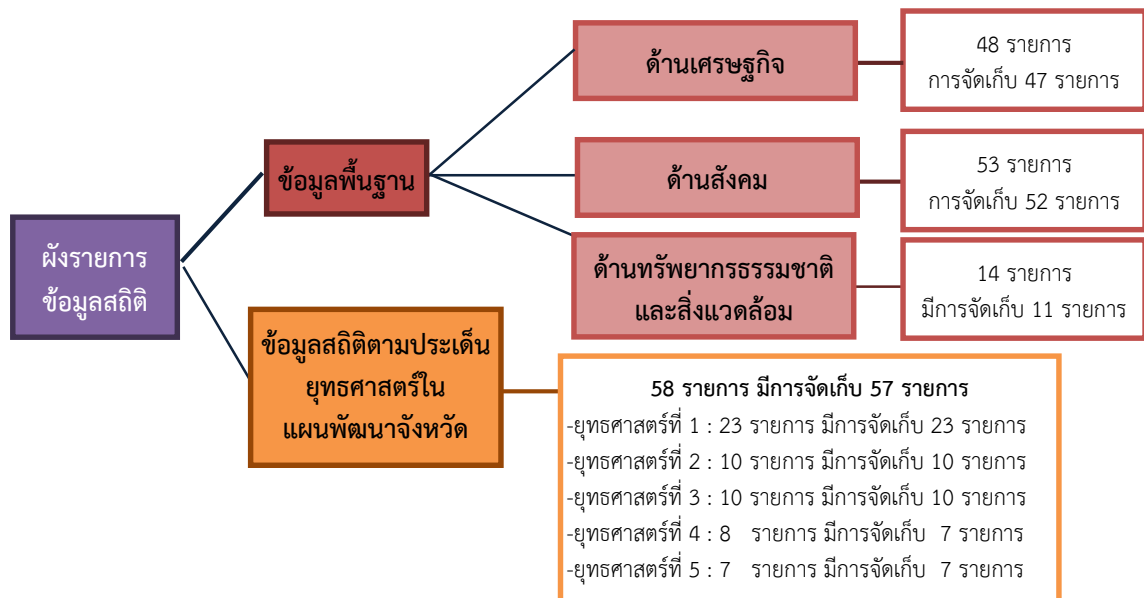
จากการตรวจสอบสถานะรายการข้อมูลตามแผนผังรายการสถิติทางการที่ได้นำเสนอในบทที่ 3 สามารถสรุปภาพรวมรายการสถิติทางการตามประเด็นยุทธศาสตร์การพัฒนาจังหวัด ดังนี้

(1) ข้อมูลพื้นฐาน มีรายการสถิติทางการ ทั้งหมด 115 รายการ การจัดเก็บข้อมูลเป็นปกติ 110 รายการ คิดเป็นร้อยละ 95.65 ซึ่งแบ่งสถานะรายการข้อมูลตามแผนผังรายการสถิติทางการ ได้ดังนี้

- ด้านเศรษฐกิจ 48 รายการ มีการจัดเก็บข้อมูลเป็นปกติ 47 รายการ คิดเป็นร้อยละ 97.92
- ด้านสังคม 53 รายการ มีการจัดเก็บข้อมูลเป็นปกติ 52 รายการ คิดเป็นร้อยละ 98.11
- ด้านทรัพยากรธรรมชาติและสิ่งแวดล้อม 14 รายการ มีการจัดเก็บข้อมูลเป็นปกติ 11 รายการ คิดเป็นร้อยละ 78.57

(2) ข้อมูลสถิติตามประเด็นยุทธศาสตร์ในแผนพัฒนาจังหวัดหนองบัวลำภู มีรายการสถิติทางการ ทั้งหมด 59 รายการ ซึ่งแบ่งสถานะรายการข้อมูลตามแผนผังรายการสถิติทางการ ได้ดังนี้

- รายการสถิติทางการที่มีการจัดเก็บข้อมูลเป็นปกติ 58 รายการ คิดเป็นร้อยละ 98.30
- รายการสถิติทางการที่ยังไม่มีการจัดเก็บข้อมูล 1 รายการ คิดเป็นร้อยละ 1.70



4.1.2 ข้อเสนอแนะการพัฒนาการจัดเก็บข้อมูล

(1) ชี้แจงให้ผู้บริหารระดับจังหวัดทราบและให้ความสำคัญในการจัดเก็บข้อมูลและการใช้ประโยชน์จากข้อมูล เพื่อสั่งการให้ส่วนราชการที่เกี่ยวข้องให้ความร่วมมือในการจัดเก็บข้อมูล

(2) สำนักงานสถิติจังหวัดมอบหมายเจ้าหน้าที่ของสำนักงานสถิติจังหวัด รับผิดชอบในการติดตาม จัดเก็บข้อมูลในแต่ละประเด็นยุทธศาสตร์

บรรณานุกรม

กลุ่มงานยุทธศาสตร์และข้อมูลเพื่อการพัฒนาจังหวัด. (2561). *แผนพัฒนาจังหวัดหนองบัวลำภู 4 ปี (2561-2564)*. หนองบัวลำภู สำนักงานจังหวัดหนองบัวลำภู (ไม่ได้ตีพิมพ์).

สำนักงานคณะกรรมการพัฒนาการเศรษฐกิจและสังคมแห่งชาติ.(2559). *แผนพัฒนาเศรษฐกิจและสังคมแห่งชาติ ฉบับที่ 12 (พ.ศ. 2560-2564)*. กรุงเทพมหานคร สำนักนายกรัฐมนตรี (ไม่ได้ตีพิมพ์).

ภาคผนวก

ภาคผนวก ก

คำสั่งคณะกรรมการสถิติจังหวัดหนองบัวลำภู

ภาคผนวก ข
รายงานการประชุมคณะกรรมการสถิติจังหวัดหนองบัวลำภู
ครั้งที่ 1/2561

รายงานการประชุมคณะกรรมการสถิติจังหวัดหนองบัวลำภู
ครั้งที่ ๑/๒๕๖๑
วันพฤหัสบดีที่ ๒๑ กุมภาพันธ์ ๒๕๖๑ เวลา ๐๙.๓๐ – ๑๒.๐๐ น.
ณ ห้องประชุมสำนักงานป้องกันและบรรเทาสาธารณภัยจังหวัดหนองบัวลำภู
ชั้น ๓ ศาลากลางจังหวัดหนองบัวลำภู

ผู้มาประชุม

๑. นายธนากร	อึ้งจิตรไพศาล	ผู้ว่าราชการจังหวัดหนองบัวลำภู
๒. นายโชติ	เชื้อโชติ	รองผู้ว่าราชการจังหวัดหนองบัวลำภู
๓. นายสำร่าย	เกษกุล	ปลัดจังหวัดหนองบัวลำภู
๔. นางสาวบัณฑิตา	สุดาทิพย์	แทน หัวหน้าสำนักงานจังหวัดหนองบัวลำภู
๕. นายพุทธชัย	แก้วโสดา	แทน นายแพทย์สาธารณสุขจังหวัดหนองบัวลำภู
๖. นายอดิศักดิ์	วงศ์คำลา	แทน คลังจังหวัดหนองบัวลำภู
๗. นายกัมปนาทจักรวาลวิเวศ	ศรีพุทธา	พัฒนาการจังหวัดหนองบัวลำภู
๘. นางสาวอิศรารวรรณ	คลื่นแสง	แทน ท้องถิ่นจังหวัดหนองบัวลำภู
๙. นางลักขณา	บุญนำ	พาณิชย์จังหวัดหนองบัวลำภู
๑๐. นายชัยวัฒน์	หัตถกรรจ์	แทน ผู้อำนวยการสำนักงานทรัพยากรธรรมชาติและสิ่งแวดล้อมจังหวัดหนองบัวลำภู
๑๑. นายสิทธิชัย	แสวงผา	แทน อุตสาหกรรมจังหวัดหนองบัวลำภู
๑๒. นางสาวจิราภา	รักษากักดี	แทน เกษตรและสหกรณ์จังหวัดหนองบัวลำภู
๑๓. นางสมทรัพย์	พรหมสิงห์	แทน เกษตรจังหวัดหนองบัวลำภู
๑๔. นายสุริเยศ	ล้ามยศ	แทน ผู้อำนวยการโครงการชลประทานจังหวัดหนองบัวลำภู
๑๕. นางอังคิรา	วิบูลย์กุล	แทน ผู้อำนวยการสถานีพัฒนาที่ดินจังหวัดหนองบัวลำภู
๑๖. นางจิตราภรณ์	ภาษาเวทย์	สถิติจังหวัดหนองบัวลำภู

ผู้มาร่วมประชุม

๑. นายสุพรรณ	ชาติแพงตา	นักวิชาการสถิติ ชำนาญการ
๒. นางสาวพรวิมล	ช่วงสิมมา	นักวิชาการสถิติ ชำนาญการ
๓. นายกำจร	ผาสอน	เจ้าพนักงานสถิติชำนาญงาน
๔. นางสาวนิตยา	คำพิศาล	เจ้าพนักงานสถิติ ปฏิบัติงาน
๕. นางสาวรุ่งนภาพร	พสุสิมมา	พนักงานสถิติ
๖. นางสาวอรนุช	ไอยรา	พนักงานสถิติ

/๗.นางจุฑาทิพ...

๗. นางจุฑาทิพ	จำปาลอย	พนักงานสถิติ
๘. นางสาวเดือนใจ	แสงจันทร์	พนักงานสถิติ
๙. นายนพรัตน์	พืงโคกสูง	พนักงานสถิติ
๑๐. นางสาวอุดมลักษณ์	หาวิชิต	พนักงานสถิติ
๑๑. นางสาวจิรภา	วงษ์ยา	ผู้ช่วยพนักงานสถิติ
๑๒. นางสาวกาญจนา	ชามนตรี	ผู้ช่วยพนักงานสถิติ
๑๓. นายนพดล	ภูทองชัย	ผู้ช่วยพนักงานสถิติ
๑๔. นางกนิยกร	จันทร์ลิม	เจ้าหน้าที่บริหารงานสถิติ
๑๕. นางสาวจงจิตร	สุนนท์	เจ้าหน้าที่บริหารงานสถิติ
๑๖. นายเอลวิทย์	พรมจันทร์	เจ้าหน้าที่บริหารงานสถิติ
๑๗. นายโกวิทย์	สมใจ	เจ้าหน้าที่บริหารงานสถิติ
๑๘. นางสาวอัญชลี	สมทรัพย์	เจ้าหน้าที่บริหารงานสถิติ
๑๙. นางสาวศุจินธร	ทองกรณ์	เจ้าหน้าที่บริหารงานสถิติ
๒๐. นายเดวิช	หลักหาญ	เจ้าหน้าที่บริหารงานสถิติ
๒๑. นางสาวพนิดา	สุนนท์	เจ้าหน้าที่บริหารงานสถิติ
๒๒. นางวระรัฐญา	หาญชนะ	เจ้าหน้าที่สถิติ

เริ่มประชุม เวลา ๐๙.๓๐ น.

ระเบียบวาระที่ ๑ เรื่องที่ประธานแจ้งให้ที่ประชุมทราบ

การประชุมคณะกรรมการสถิติจังหวัดหนองบัวลำภู เป็นการประชุมครั้งแรกของปี ๒๕๖๑ ตามคำสั่งจังหวัดหนองบัวลำภู ที่ ๒๘๔๓/๒๕๕๙ ลงวันที่ ๑๙ ธันวาคม ๒๕๕๙ เดิมเป็นกระทรวงเทคโนโลยีสารสนเทศและการสื่อสาร ซึ่งปัจจุบันเปลี่ยนชื่อเป็นกระทรวงดิจิทัลเพื่อเศรษฐกิจและสังคม (DE) ประกอบด้วย อุดนิยมวิทยา Cat telecom TOT ไปรษณีย์ และ สำนักงานสถิติจังหวัด ข้อมูลสถิติและสารสนเทศระดับพื้นที่เป็นเรื่องที่มีความสำคัญ และจำเป็นโดยรัฐบาลมีนโยบายใช้ระบบสารสนเทศลงลึกถึงระดับพื้นที่ โดยได้มีโครงการเน็ตประชารัฐ (เน็ตหมู่บ้าน) ซึ่งปัจจุบันจังหวัดหนองบัวลำภูได้ดำเนินการติดตั้งพร้อมใช้ประโยชน์จากเน็ตประชารัฐใน Phase ๑ จำนวน ๒๕๖ หมู่บ้าน และรัฐบาลมีนโยบายที่จะติดตั้งให้ครบทุกหมู่บ้านใน Phase ต่อไป

ประมาณเดือน พฤศจิกายน ๒๕๖๐ สถิติจังหวัดได้เสนอแผนการปฏิบัติงานประจำปีงบประมาณ ๒๕๖๑ ว่าด้วยเรื่องการจัดเก็บข้อมูลสถิติระดับพื้นที่ในมิติต่างๆ และได้ส่งแผนดังกล่าวให้สำนักงานจังหวัดหนองบัวลำภู เพื่อใช้ในการพิจารณาประเมินหรือวิเคราะห์สถานการณ์กิจกรรมในห้วงเวลาต่างๆ ในพื้นที่จังหวัดหนองบัวลำภู เพื่อสามารถตอบสนองการณ ยุทธศาสตร์ และสภาพปัญหาในระดับพื้นที่ ซึ่งราชการส่วนภูมิภาค หรือคณะผู้บริหารจังหวัดมีความจำเป็นต้องใช้ในการวางแผนระดับนโยบายจังหวัด ทั้งแผนปฏิบัติงานและการจัดสรรงบประมาณในแผนงานและโครงการ นอกจากนั้น ในมิติเรื่องการทำมาหากินของคนในระดับพื้นที่ เช่น การทำเกษตร การส่งเสริมการท่องเที่ยว ซึ่งหน่วยงานในสังกัดกระทรวงดิจิทัลเพื่อเศรษฐกิจและสังคมควรมีเครื่องมือเครื่องใช้ต่างๆ มาสนับสนุนส่งเสริมการท่องเที่ยวในจังหวัดหนองบัวลำภู

แผนแม่บทระบบสถิติประเทศไทย ฉบับที่ ๒ (พ.ศ. ๒๕๕๙-๒๕๖๔) ใช้ขับเคลื่อนวิสัยทัศน์ต่อจากแผนแม่บทฯ ฉบับที่ ๑ วิสัยทัศน์ประเทศไทยมีระบบสถิติที่ทุกหน่วยงานร่วมกันขับเคลื่อนเพื่อให้เกิด

/สถิติทางการ...

-๓-

สถิติทางการที่ใช้ในการพัฒนา เป้าหมาย ยุทธศาสตร์ข้อมูลสถิติของประเทศให้มีมาตรฐาน คุณภาพทุกภาคส่วน สามารถนำข้อมูลไปใช้ประโยชน์ร่วมกันได้สะดวก รวดเร็ว สร้างสังคมคุณภาพด้วยการแบ่งปันข้อมูลสารสนเทศ

มติที่ประชุม : ที่ประชุมรับทราบ

ระเบียบวาระที่ ๒ เรื่องรับรองรายงานการประชุม (เป็นการประชุมครั้งแรก)

มติที่ประชุม : - ไม่มี -

ระเบียบวาระที่ ๓ เรื่องสืบเนื่อง

มติที่ประชุม : - ไม่มี -

ระเบียบวาระที่ ๔ เรื่องที่เสนอให้ที่ประชุมพิจารณา

สถิติจังหวัด วาระที่ ๓ เรื่องสืบเนื่อง การพัฒนาระบบสถิติในระดับพื้นที่ เป็นการจัดทำผังรายการข้อมูลสถิติหรือชุดข้อมูล เพื่อสนับสนุนการตัดสินใจจากประเด็นยุทธศาสตร์การพัฒนาจังหวัด ๓ ด้าน คือ ด้านสังคม ด้านเศรษฐกิจ และด้านทรัพยากรธรรมชาติและสิ่งแวดล้อม รวมทั้งชุดข้อมูลที่มีความเชื่อมโยงกับตัวชี้วัดการพัฒนาจังหวัดและภาคที่สอดคล้องกับร่างยุทธศาสตร์ชาติ ระยะ ๒๐ ปี และแผนพัฒนาเศรษฐกิจและสังคมแห่งชาติ ฉบับที่ ๑๒ (พ.ศ. ๒๕๖๐-๒๕๖๔) โดยการบูรณาการภารกิจระดับพื้นที่ (Area Base) ภารกิจของหน่วยงาน (Function Base) และภารกิจตามนโยบายของรัฐบาล (Agenda Base) ซึ่งจะนำไปสู่การขับเคลื่อนประเทศบนฐานข้อมูลที่มีอยู่จริง เกิดธรรมาภิบาลในการเข้าถึงข้อมูลเชิงยุทธศาสตร์ของประชาชน และก่อให้เกิดการใช้งบประมาณในการพัฒนาพื้นที่อย่างมีประสิทธิภาพ รวมทั้งเกิดประสิทธิผลต่อการพัฒนาจังหวัดโดยรวม ซึ่งการนำข้อมูลสถิติไปใช้ประโยชน์ และการบริหารจัดการอย่างมีส่วนร่วมในระดับจังหวัด/ภาค เพื่อให้เกิดการผลิตและการใช้ข้อมูลสนับสนุนการตัดสินใจอย่างเป็นระบบและเป็นประโยชน์ในการพัฒนาพื้นที่อย่างต่อเนื่อง

ดังนั้น จังหวัดหนองบัวลำภู จึงได้จัดทำแผนพัฒนาสถิติระดับพื้นที่ โดยการศึกษาประเด็นยุทธศาสตร์ของจังหวัด เพื่อจัดทำผังสถิติทางการของข้อมูลที่สำคัญ จำเป็น และเพียงพอต่อการตัดสินใจในระดับพื้นที่ รวมทั้งมีความสอดคล้องกับตัวชี้วัดการพัฒนาจังหวัดที่สอดคล้องกับแผนพัฒนาเศรษฐกิจและสังคมแห่งชาติ ฉบับที่ ๑๒ (พ.ศ. ๒๕๖๐-๒๕๖๔) และร่างยุทธศาสตร์ชาติ ระยะ ๒๐ ปีผ่านกลไกของคณะกรรมการสถิติระดับจังหวัด เพื่อให้มีชุดข้อมูลสถิติและสารสนเทศในการสนับสนุนยุทธศาสตร์ของจังหวัด พร้อมนำเสนอแนวทางการพัฒนาการจัดเก็บข้อมูลสำคัญในการพัฒนาพื้นที่ต่อไป และสำนักงานสถิติได้จัดส่งผังรายการข้อมูลสถิติให้คณะกรรมการสถิติระดับจังหวัด ในการพิจารณา เพิ่มเติม แก้ไขพร้อมข้อเสนอแนะ

มติที่ประชุม : ที่ประชุมเห็นชอบ

ผู้ว่าราชการจังหวัด สรุตรายได้ประชาชาติ คืออะไร ความหมายของผลิตภัณฑ์มวลรวมจังหวัดคือ ปี พ.ศ. ๒๕๓๖ แต่ละจังหวัดได้จัดทำข้อมูล GPP โดยมีสำนักงานสถิติจังหวัดเป็นเจ้าภาพหลัก

สถิติจังหวัด การจัดทำข้อมูล GPP สำนักงานคลังเป็นเจ้าภาพหลัก สำนักงานสถิติจังหวัดจะเก็บข้อมูลในเรื่องลูกจ้างในครัวเรือนส่วนบุคคลและการค้าส่งค้าปลีกเท่านั้น

คลังจังหวัด ในการจัดทำ GPP จังหวัด สำนักงานคลังจังหวัดใช้ข้อมูลจากสภาพัฒน์ฯ

/ผู้ว่าราชการ...

-๔-

ผู้ว่าราชการจังหวัด อยากให้จังหวัดดำเนินการจัดทำ GPP เหมือนที่เคยจัดทำมา
มติที่ประชุม : ที่ประชุมรับทราบ

สถิติจังหวัด ความสอดคล้องระหว่างประเด็นยุทธศาสตร์และตัวชี้วัดตามแผนพัฒนาเศรษฐกิจและสังคมแห่งชาติ ฉบับที่ ๑๒ (พ.ศ. ๒๕๖๐-๒๕๖๔) และ ประเด็นยุทธศาสตร์การพัฒนาตัวชี้วัดของจังหวัดหนองบัวลำภูดังนี้

ประเด็นยุทธศาสตร์แผนฯ ฉบับที่ ๑๒

- ยุทธศาสตร์ที่ ๑ : การเสริมสร้างและพัฒนาศักยภาพทุนมนุษย์
- ยุทธศาสตร์ที่ ๓ : การสร้างความเข้มแข็งทางเศรษฐกิจและการแข่งขันได้อย่างยั่งยืน
- ยุทธศาสตร์ที่ ๔ : การเติบโตที่เป็นมิตรกับสิ่งแวดล้อมเพื่อการพัฒนาที่ยั่งยืน
- ยุทธศาสตร์ที่ ๕ : การเสริมสร้างความมั่นคงแห่งชาติเพื่อการพัฒนาประเทศสู่ความมั่งคั่งและยั่งยืน

มติที่ประชุม : ที่ประชุมเห็นชอบ

ประเด็นยุทธศาสตร์การพัฒนาจังหวัดหนองบัวลำภู

- ยุทธศาสตร์ที่ ๑ : การพัฒนาคนและสังคมให้มีคุณภาพชีวิตที่ดี
- ยุทธศาสตร์ที่ ๒ : การส่งเสริมและเพิ่มมูลค่าสินค้าการเกษตร อุตสาหกรรม การค้าการลงทุน
- ยุทธศาสตร์ที่ ๓ : ส่งเสริมและพัฒนาการท่องเที่ยวและบริการ
- ยุทธศาสตร์ที่ ๔ : การบริหารจัดการทรัพยากรธรรมชาติและสิ่งแวดล้อมอย่างยั่งยืน
- ยุทธศาสตร์ที่ ๕ : การเสริมสร้างความมั่นคงเพื่อความสงบสุข

สถิติจังหวัด ผังรายการสถิติ มี ๒ ส่วน โดยส่วนแรกเป็นผังรายการข้อมูลพื้นฐานของจังหวัดด้านเศรษฐกิจ สังคม และทรัพยากรธรรมชาติและสิ่งแวดล้อมของจังหวัด ส่วนที่สอง เป็นผังรายการสถิติตัวชี้วัด ตามประเด็นยุทธศาสตร์ในแผนพัฒนาจังหวัด

ผังรายการข้อมูลสถิติพื้นฐาน (ข้อมูลสถิติแยกเป็น ๒๐ สาขา)

ด้านเศรษฐกิจ ๑๑ สาขา

๑. บัญชีประชาชาติ
๒. เกษตรและประมง
๓. อุตสาหกรรม
๔. พลังงาน
๕. ขนส่งและโลจิสติกส์
๖. การค้าและราคา
๗. เทคโนโลยีสารสนเทศและการสื่อสาร
๘. การท่องเที่ยวและกีฬา
๙. การเงินการธนาคาร และการประกันภัย
๑๐. การคลัง
๑๑. ด้านเศรษฐกิจอื่น ๆ

ด้านสังคม ๘ สาขา

๑. ประชากรศาสตร์ ประชากร
เคหะ
๒. แรงงาน
๓. การศึกษา
๔. สุขภาพ
๕. สวัสดิการสังคม
๖. รายได้รายจ่ายของครัวเรือน
๗. ศาสนา ศิลปะ และวัฒนธรรม
๘. ยุติธรรม ความมั่นคง การเมือง
และการปกครอง

ด้าน

- ทรัพยากรธรรมชาติ**
และสิ่งแวดล้อม
 ๑ สาขา

/มติที่ประชุม...

-๕-

มติที่ประชุม : ที่ประชุมเห็นชอบ

รองผู้ว่าราชการจังหวัด อยากให้แหล่งข้อมูลสถิติคือหน่วยงานที่จัดเก็บข้อมูลสถิติไม่ว่าจากทะเบียน ข้อมูลที่เกิดจากผลการปฏิบัติงาน การสำรวจ แนวทางการจัดเก็บข้อมูลให้เป็นไปในทิศทางเดียวกัน และให้สำนักงานสถิติจังหวัดเป็นผู้วิเคราะห์ข้อมูล ซึ่งในปัจจุบันการจัดเก็บข้อมูลยังมีความคลาดเคลื่อน ข้อมูลยังไม่ตรงกัน จึงเห็นว่าเมื่อหน่วยงานดำเนินการจัดเก็บข้อมูลแล้วควรให้สถิติเป็นผู้วิเคราะห์ข้อมูลเพื่อเป็นฐานข้อมูลเดียวกัน สำหรับข้อมูลสถิติที่ทำการจัดเก็บเป็นข้อมูลระดับจังหวัด โดยต้องอาศัยความร่วมมือจากหน่วยงานต่างๆ พัฒนาการผลิตและการจัดทำข้อมูลสถิติให้มีความครอบคลุม มีคุณภาพ ลดความซ้ำซ้อน และทันต่อภาวะการเปลี่ยนแปลง ตลอดจนการเผยแพร่ข้อมูลสถิติให้เป็นไปอย่างกว้างขวาง เพื่อทุกภาคส่วนได้เข้าถึงและใช้ประโยชน์ข้อมูลสถิติที่สำคัญร่วมกัน

สถิติจังหวัด ผังรายการสถิติจัดเก็บจากหน่วยงานที่เป็นเจ้าของข้อมูล

รองผู้ว่าราชการจังหวัด ฝากให้สำนักงานสถิติจังหวัดพิจารณาให้ข้อมูลมีความสัมพันธ์กันให้เป็นชุดข้อมูลที่เป็นชุดเดียวกันสามารถใช้ได้ทั้งจังหวัด

มติที่ประชุม : ที่ประชุมเห็นชอบ

สถิติจังหวัด ผังรายการข้อมูลสถิติพื้นฐานจัดเก็บทุกปี โดยเจ้าหน้าที่จากสำนักงานสถิติจังหวัดประสานขอความร่วมมือข้อมูลสถิติจากหน่วยงานเจ้าของเรื่อง

รองผู้ว่าราชการจังหวัด การจัดเก็บข้อมูลควรจัดเก็บข้อมูลให้ถึงระดับอำเภอ ตำบล หมู่บ้าน หรือชุมชน ซึ่งจะก่อให้เกิดสมรรถนะด้านการผลิตสถิติของหน่วยงานต่างๆ ได้อย่างมีประสิทธิภาพ เกิดการนำไปใช้ประโยชน์ร่วมกัน ในการตอบโจทย์การตัดสินใจและกำหนดนโยบาย การพัฒนาทุกระดับ (ประเทศ ภารกิจ และพื้นที่)

ปลัดจังหวัด ควรมีโปรแกรมบันทึกข้อมูลให้หน่วยงานระดับพื้นที่กรอกข้อมูล

สถิติจังหวัด สำนักงานสถิติจังหวัดไม่มีเจ้าหน้าที่ด้านไอทีโดยตรง สถิติจังหวัดเห็นว่าศูนย์ข้อมูลกลางของกระทรวงมหาดไทยและจังหวัด (POC) มีระบบดีอยู่แล้ว ควรนำมาใช้ในการจัดทำฐานข้อมูลระดับจังหวัดได้

รองผู้ว่าราชการจังหวัด ควรจะต้องมีวิธีการจัดเก็บข้อมูลที่ง่าย ควรมีโปรแกรมให้เจ้าของข้อมูลดำเนินการป้อนข้อมูลเอง ซึ่งสำนักงานสถิติจังหวัดยังปฏิบัติงานในรูปแบบเดิมๆ ฐานข้อมูลเป็นเรื่องสำคัญ และข้อมูลจะต้องทันสมัยตลอดเวลา จึงฝากให้สำนักงานสถิติจังหวัดนำไปพิจารณาเพื่อให้เกิดประโยชน์ในการจัดเก็บข้อมูล

มติที่ประชุม : ที่ประชุมรับทราบ

สถิติจังหวัด การพัฒนาชุดข้อมูลสถิติและสารสนเทศในระดับพื้นที่ เพื่อสนับสนุนการจัดทำยุทธศาสตร์จังหวัด การนำข้อมูล/สถิติไปใช้ประโยชน์ การบริหารจัดการอย่างมีส่วนร่วมในระดับจังหวัด/ภาค รวมทั้ง การผลิตและการใช้ข้อมูลสนับสนุนการตัดสินใจอย่างเป็นระบบ และเป็นประโยชน์ในการพัฒนาพื้นที่อย่างต่อเนื่อง ซึ่งจะนำไปสู่การขับเคลื่อนจังหวัดบนฐานข้อมูลที่มีอยู่จริง ทั้งนี้ต้องการข้อมูลสถิติที่แต่ละหน่วยงานจัดทำขึ้น หรือจากทะเบียน จากผลการดำเนินงาน การสำรวจต่างๆ เพื่อนำมาวิเคราะห์สถานการณ์หรือปรับปรุงส่งเสริมพัฒนาเหตุการณ์ในมิติต่างๆ ด้านในจังหวัดหนองบัวลำภู

/รองผู้ว่าราชการ...

-๖-

รองผู้ว่าราชการจังหวัด สำนักงานสถิติจังหวัดจะต้องประสานขอข้อมูลจากหน่วยงานเจ้าของข้อมูลโดยตรง และให้แต่ละหน่วยงานที่ทำรายงานเสนอผู้ว่าราชการจังหวัด ให้ส่งข้อมูลให้สำนักงานสถิติจังหวัดด้วย

สถิติจังหวัด การพิจารณาผังข้อมูลสถิติ ตัวชี้วัด ตามประเด็นยุทธศาสตร์ในแผนพัฒนาจังหวัดหนองบัวลำภู ประเด็นยุทธศาสตร์ที่ ๑ : การพัฒนาคนและสังคมให้มีคุณภาพชีวิตที่ดี

ผู้แทนสาธารณสุข ตัวชี้วัดที่ ๗ ประชากรเป็นโรคที่ไม่ใช่โรคติดต่อ NCD (ต่อแสนประชาชน) ลดลง ขอเพิ่มเติมรายการข้อมูล สถานพยาบาลจำแนกตามประเภทของผู้ป่วยค้างคืนและไม่ค้างคืน เพิ่มข้อมูลจำนวนผู้ป่วยหรือจำนวนครั้งในการเข้ารับการรักษา

มติที่ประชุม : ที่ประชุมเห็นชอบ

สถิติจังหวัด ประเด็นยุทธศาสตร์ที่ ๒ : การส่งเสริมและเพิ่มมูลค่าสินค้าการเกษตร อุตสาหกรรมการค้า การลงทุน

ผู้แทนอุตสาหกรรม ตัวชี้วัดที่ ๑ ผลิตภัณฑ์มวลรวมจังหวัด (GPP) เพิ่มขึ้น ควรมีข้อมูลครบทั้ง ๑๖ สาขา

ผู้แทนชลประทาน ตัวชี้วัดที่ ๓ พื้นที่ชลประทานเพิ่มขึ้น เพิ่มรายการข้อมูลจำแนกเป็นจำนวนพื้นที่ จำนวนครัวเรือนที่อยู่นอกหรือในเขตชลประทาน จำนวนพื้นที่ที่ได้รับประโยชน์

ผู้แทนทรัพยากรธรรมชาติฯ จากการประชุมพิจารณาการร่าง Model ขับเคลื่อนยุทธศาสตร์การพัฒนาจังหวัดหนองบัวลำภู เมื่อนำอยู่ นำเที่ยว เช่น จากตัวเลขพื้นที่การเกษตรไม่สอดคล้องกันระหว่างเกษตรกับทรัพยากรธรรมชาติฯ ซึ่งต้องตรวจเช็คตัวเลขกันอีกครั้ง

มติที่ประชุม : ที่ประชุมเห็นชอบ

สถิติจังหวัด ประเด็นยุทธศาสตร์ที่ ๓ : ส่งเสริมและพัฒนาการท่องเที่ยวและบริการ

รองผู้ว่าราชการจังหวัด ตัวชี้วัดที่ ๑ รายได้จากการท่องเที่ยวเพิ่มขึ้น รายการสถิติมูลค่าการจำหน่ายสินค้าของฝากและของที่ระลึก (OTOP) ของจังหวัด หน่วยงานรับผิดชอบเห็นควรให้สำนักงานพัฒนาชุมชนจังหวัด เป็นผู้รับผิดชอบข้อมูล ซึ่งข้อมูลไม่ว่าจะเป็นข้อมูลระดับจังหวัด อำเภอ ตำบล หมู่บ้าน หรือแม้แต่ข้อมูลของท้องถิ่นหรือท้องถิ่น ก็ตามควรเป็นในทางเดียวกัน เพื่อนำมาใช้ประโยชน์ร่วมกัน

มติที่ประชุม : ที่ประชุมเห็นชอบ

สถิติจังหวัด ประเด็นยุทธศาสตร์ที่ ๔ : การบริหารจัดการทรัพยากรธรรมชาติและสิ่งแวดล้อม อย่างยั่งยืนและประเด็นยุทธศาสตร์ที่ ๕ : การเสริมสร้างความมั่นคงเพื่อความสุข คณะกรรมการไม่มีเพิ่มเติมแก้ไขหรือข้อเสนอแนะ

รองผู้ว่าราชการจังหวัด หน่วยงานที่เกี่ยวข้องทั้ง ๕ ยุทธศาสตร์ พิจารณาข้อมูลที่หน่วยงานของแต่ละท่านมีข้อมูลอะไรบ้างในการจัดทำแผนงานโครงการต่างๆ ที่นำมาอ้างอิงหรือวิเคราะห์ในมิติต่างๆ ในพื้นที่ (Area Base) ภารกิจของหน่วยงาน (Function Base) และภารกิจตามนโยบายของรัฐบาล (Agenda Base) ซึ่งจะนำไปสู่การขับเคลื่อนประเทศบนฐานข้อมูลที่มีอยู่จริง และฝากฝ่ายเลขาฯ ประสานหน่วยงานที่เกี่ยวข้อง และฝากแต่ละหน่วยงานให้ความร่วมมือกับสำนักงานสถิติจังหวัด

/สถิติจังหวัด...

-๗-

สถิติจังหวัด สถิติจังหวัดในฐานะฝ่ายเลขานุการ จะพิจารณาว่ามีหน่วยงานใดที่มีส่วนเกี่ยวข้องกับข้อมูลที่ต้องจัดเก็บ เพื่อจังหวัดหนองบัวลำภูออกคำสั่งแต่งตั้งเพิ่มเติม และหลังจากประชุมครั้งนี้ จะปรับปรุงเนื้อหาและจะแจ้งให้คณะกรรมการการรับทราบต่อไป

มติที่ประชุม : ที่ประชุมเห็นชอบ

รองผู้ว่าราชการจังหวัด การผลิตและการจัดเก็บข้อมูลสถิติให้มีความครอบคลุม มีคุณภาพ ลดความซ้ำซ้อน และทันต่อภาวะการเปลี่ยนแปลง ตลอดจนการเผยแพร่ข้อมูลสถิติให้เป็นไปอย่าง กว้างขวาง เพื่อทุกภาคส่วนได้เข้าถึงและใช้ประโยชน์ข้อมูลสถิติที่สำคัญ ในการจัดทำแผนพัฒนาจังหวัด ถ้าไม่มีข้อมูล ไม่มีผู้รวบรวมข้อมูลสถิติในแต่ละเรื่องเพื่อนำไปเป็นข้อมูลในการจัดทำแผนพัฒนาจังหวัด การเขียนแผนก็ไม่มีทิศทางในการเขียน ให้สำนักงานสถิติจังหวัดประสานกับหน่วยงานเจ้าของข้อมูล และฝากให้สำนักงานพาณิชย์จังหวัดส่งข้อมูลให้สำนักงานสถิติจังหวัดเป็นประจำทุกเดือน ขอความร่วมมือ ทุกหน่วยงานส่งข้อมูลที่แต่ละหน่วยจัดทำ พร้อมคำนิยามหรือคัมภีร์ในการจัดเก็บข้อมูล พร้อมแหล่งที่มา ของข้อมูลไว้ได้ตารางเพื่อให้ผู้ใช้ข้อมูลสามารถสืบค้น ทารายละเอียดเชิงลึกเพิ่มเติมได้อย่างสะดวกมากขึ้น ให้กับสำนักงานสถิติจังหวัดเพื่อทำการบันทึกและวิเคราะห์ข้อมูลต่อไป

มติที่ประชุม : ที่ประชุมเห็นชอบ

ระเบียบวาระที่ ๕ เรื่องอื่นๆ (ถ้ามี)

มติที่ประชุม : - ไม่มี -

เลิกประชุม : เวลา ๑๒.๐๐ น.

..... ผู้จัดรายงานการประชุม
(นางสาวพรวิมล ขว่งสิมมา)
กรรมการและผู้ช่วยเลขานุการ
คณะกรรมการสถิติจังหวัดหนองบัวลำภู

..... ผู้ตรวจรายงานการประชุม
(นางฐิตราภรณ์ ภาษาเวทย์)
กรรมการและเลขานุการ
คณะกรรมการสถิติจังหวัดหนองบัวลำภู

ภาคผนวก ค
ประมวลภาพการประชุมคณะกรรมการ
สถิติจังหวัดหนองบัวลำภู
ครั้งที่ 1/2561

ประชุมชี้แจง การจัดทำแผนพัฒนาสถิติระดับพื้นที่ จังหวัดหนองบัวลำภู ฉบับที่ 2 (พ.ศ. 2561-2564) และมอบหมายเจ้าหน้าที่ของสำนักงานสถิติจังหวัด รับผิดชอบในการติดตาม จัดเก็บข้อมูลในแต่ละประเด็นยุทธศาสตร์ วันที่ 25 ธันวาคม 2560



ประชุมกำกับ ติดตาม การจัดทำแผนพัฒนาสถิติระดับพื้นที่ จังหวัดหนองบัวลำภู ฉบับที่ 2 (พ.ศ. 2561-2564) วันที่ 31 มกราคม 2561



เตรียมความพร้อมในการจัดประชุมคณะกรรมการสถิติจังหวัด วันที่ 20 กุมภาพันธ์ 2561



ประชุมคณะกรรมการสถิติจังหวัดหนองบัวลำภู
ครั้งที่ 1/2561 วันที่ 21 กุมภาพันธ์ 2560





บทที่ 4

บทสรุป และข้อเสนอแนะการพัฒนาสถิติ

4.1 สรุปสถานการณ์ข้อมูล และข้อเสนอแนะการพัฒนาการจัดเก็บข้อมูล

4.1.1 สรุปสถานการณ์ข้อมูล

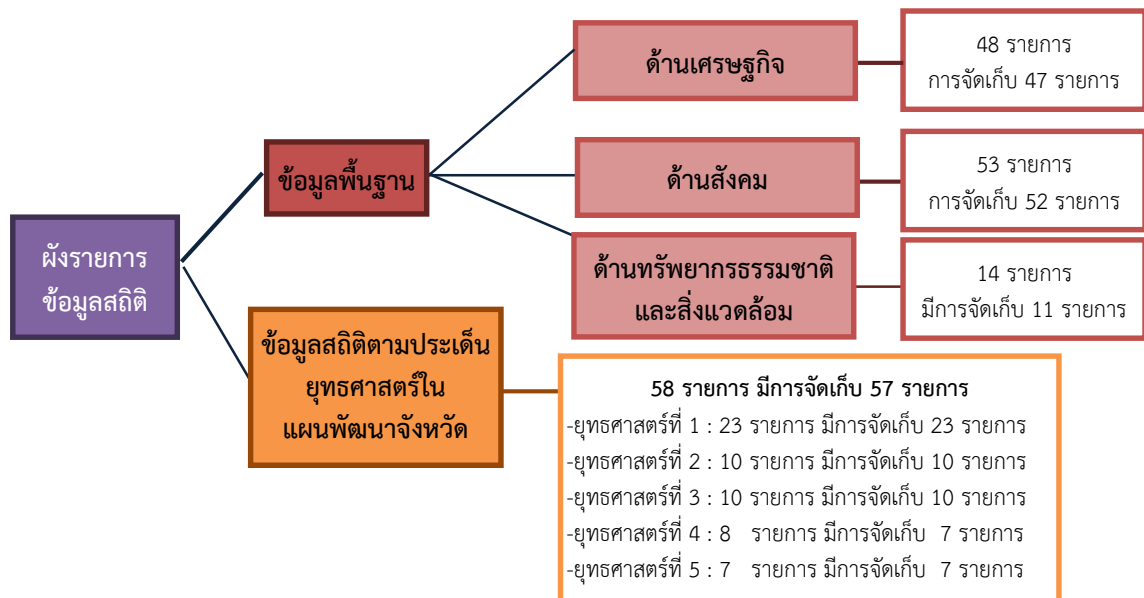
จากการตรวจสอบสถานะรายการข้อมูลตามแผนผังรายการสถิติทางการที่ได้นำเสนอในบทที่ 3 สามารถสรุปภาพรวมรายการสถิติทางการตามประเด็นยุทธศาสตร์การพัฒนาจังหวัด ดังนี้

(1) ข้อมูลพื้นฐาน มีรายการสถิติทางการ ทั้งหมด 115 รายการ การจัดเก็บข้อมูลเป็นปกติ 110 รายการ คิดเป็นร้อยละ 95.65 ซึ่งแบ่งสถานะรายการข้อมูลตามแผนผังรายการสถิติทางการ ได้ดังนี้

- ด้านเศรษฐกิจ 48 รายการ มีการจัดเก็บข้อมูลเป็นปกติ 47 รายการ คิดเป็นร้อยละ 97.92
- ด้านสังคม 53 รายการ มีการจัดเก็บข้อมูลเป็นปกติ 52 รายการ คิดเป็นร้อยละ 98.11
- ด้านทรัพยากรธรรมชาติและสิ่งแวดล้อม 14 รายการ มีการจัดเก็บข้อมูลเป็นปกติ 11 รายการ คิดเป็นร้อยละ 78.57

(2) ข้อมูลสถิติตามประเด็นยุทธศาสตร์ในแผนพัฒนาจังหวัดหนองบัวลำภู มีรายการสถิติทางการ ทั้งหมด 59 รายการ ซึ่งแบ่งสถานะรายการข้อมูลตามแผนผังรายการสถิติทางการ ได้ดังนี้

- รายการสถิติทางการที่มีการจัดเก็บข้อมูลเป็นปกติ 58 รายการ คิดเป็นร้อยละ 98.30
- รายการสถิติทางการที่ยังไม่มีการจัดเก็บข้อมูล 1 รายการ คิดเป็นร้อยละ 1.70



4.1.2 ข้อเสนอแนะการพัฒนาการจัดเก็บข้อมูล

(1) ชี้แจงให้ผู้บริหารระดับจังหวัดทราบและให้ความสำคัญในการจัดเก็บข้อมูลและการใช้ประโยชน์จากข้อมูล เพื่อสั่งการให้ส่วนราชการที่เกี่ยวข้องให้ความร่วมมือในการจัดเก็บข้อมูล

(2) สำนักงานสถิติจังหวัดมอบหมายเจ้าหน้าที่ของสำนักงานสถิติจังหวัด รับผิดชอบในการติดตาม จัดเก็บข้อมูลในแต่ละประเด็นยุทธศาสตร์

บรรณานุกรม

กลุ่มงานยุทธศาสตร์และข้อมูลเพื่อการพัฒนาจังหวัด. (2561). *แผนพัฒนาจังหวัดหนองบัวลำภู 4 ปี (2561-2564)*. หนองบัวลำภู : สำนักงานจังหวัดหนองบัวลำภู (ไม่ได้ตีพิมพ์).

สำนักงานคณะกรรมการพัฒนาการเศรษฐกิจและสังคมแห่งชาติ.(2559). *แผนพัฒนาเศรษฐกิจและสังคมแห่งชาติ ฉบับที่ 12 (พ.ศ. 2560-2564)*. กรุงเทพมหานคร : สำนักนายกรัฐมนตรี (ไม่ได้ตีพิมพ์).

ภาคผนวก

ภาคผนวก ก

คำสั่งคณะกรรมการสถิติจังหวัดหนองบัวลำภู

ภาคผนวก ข
รายงานการประชุมคณะกรรมการสถิติจังหวัดหนองบัวลำภู
ครั้งที่ 1/2561

รายงานการประชุมคณะกรรมการสถิติจังหวัดหนองบัวลำภู
ครั้งที่ ๑/๒๕๖๑
วันพฤหัสบดีที่ ๒๑ กุมภาพันธ์ ๒๕๖๑ เวลา ๐๙.๓๐ – ๑๒.๐๐ น.
ณ ห้องประชุมสำนักงานป้องกันและบรรเทาสาธารณภัยจังหวัดหนองบัวลำภู
ชั้น ๓ ศาลากลางจังหวัดหนองบัวลำภู

ผู้มาประชุม

๑. นายธนากร	อึ้งจิตรไพศาล	ผู้ว่าราชการจังหวัดหนองบัวลำภู
๒. นายโชติ	เชื้อโชติ	รองผู้ว่าราชการจังหวัดหนองบัวลำภู
๓. นายสำร่าย	เกษกุล	ปลัดจังหวัดหนองบัวลำภู
๔. นางสาวบัณฑิตา	สุดาทิพย์	แทน หัวหน้าสำนักงานจังหวัดหนองบัวลำภู
๕. นายพุทธชัย	แก้วโสดา	แทน นายแพทย์สาธารณสุขจังหวัดหนองบัวลำภู
๖. นายอดิศักดิ์	วงศ์คำลา	แทน คลังจังหวัดหนองบัวลำภู
๗. นายกัมปนาทจักรวาลวิเวศ	ศรีพุทธา	พัฒนาการจังหวัดหนองบัวลำภู
๘. นางสาวอิศรารวรรณ	คลื่นแสง	แทน ท้องถิ่นจังหวัดหนองบัวลำภู
๙. นางลักขณา	บุญนำ	พาณิชย์จังหวัดหนองบัวลำภู
๑๐. นายชัยวัฒน์	หัตถกรรจ์	แทน ผู้อำนวยการสำนักงานทรัพยากรธรรมชาติและสิ่งแวดล้อมจังหวัดหนองบัวลำภู
๑๑. นายสิทธิชัย	แสวงผา	แทน อุตสาหกรรมจังหวัดหนองบัวลำภู
๑๒. นางสาวจิราภา	รักษากักดี	แทน เกษตรและสหกรณ์จังหวัดหนองบัวลำภู
๑๓. นางสมทรัพย์	พรหมสิงห์	แทน เกษตรจังหวัดหนองบัวลำภู
๑๔. นายสุริเยศ	ล้ำมยศ	แทน ผู้อำนวยการโครงการชลประทานจังหวัดหนองบัวลำภู
๑๕. นางอังคิรา	วิบูลย์กุล	แทน ผู้อำนวยการสถานีพัฒนาที่ดินจังหวัดหนองบัวลำภู
๑๖. นางจิตราภรณ์	ภาษาเวทย์	สถิติจังหวัดหนองบัวลำภู

ผู้มาร่วมประชุม

๑. นายสุพรรณ	ชาติแพงตา	นักวิชาการสถิติ ชำนาญการ
๒. นางสาวพรวิณัส	ช่วงสิมมา	นักวิชาการสถิติ ชำนาญการ
๓. นายกำจร	ผาสอน	เจ้าพนักงานสถิติชำนาญงาน
๔. นางสาวนิตยา	คำพิศาล	เจ้าพนักงานสถิติ ปฏิบัติงาน
๕. นางสาวรุ่งนภาพร	พสุสิมมา	พนักงานสถิติ
๖. นางสาวอรนุช	ไอยรา	พนักงานสถิติ

/๗.นางจุฑาทิพ...

๗. นางจุฑาทิพ	จำปาลอย	พนักงานสถิติ
๘. นางสาวเดือนใจ	แสงจันทร์	พนักงานสถิติ
๙. นายนพรัตน์	พืงโคกสูง	พนักงานสถิติ
๑๐. นางสาวอุดมลักษณ์	หาวิชิต	พนักงานสถิติ
๑๑. นางสาวจิรภา	วงษ์ยา	ผู้ช่วยพนักงานสถิติ
๑๒. นางสาวกาญจนา	ชามนตรี	ผู้ช่วยพนักงานสถิติ
๑๓. นายนพดล	ภูทองชัย	ผู้ช่วยพนักงานสถิติ
๑๔. นางกนิยกร	จันทร์ลิม	เจ้าหน้าที่บริหารงานสถิติ
๑๕. นางสาวจงจิตร	สุนนท์	เจ้าหน้าที่บริหารงานสถิติ
๑๖. นายเอลวิทย์	พรมจันทร์	เจ้าหน้าที่บริหารงานสถิติ
๑๗. นายโกวิทย์	สมใจ	เจ้าหน้าที่บริหารงานสถิติ
๑๘. นางสาวอัญชลี	สมทรัพย์	เจ้าหน้าที่บริหารงานสถิติ
๑๙. นางสาวศุจินธร	ทองกรณ์	เจ้าหน้าที่บริหารงานสถิติ
๒๐. นายเดวิช	หลักหาญ	เจ้าหน้าที่บริหารงานสถิติ
๒๑. นางสาวพนิดา	สุนนท์	เจ้าหน้าที่บริหารงานสถิติ
๒๒. นางวระัญญา	หาญชนะ	เจ้าหน้าที่สถิติ

เริ่มประชุม เวลา ๐๙.๓๐ น.

ระเบียบวาระที่ ๑ เรื่องที่ประธานแจ้งให้ที่ประชุมทราบ

การประชุมคณะกรรมการสถิติจังหวัดหนองบัวลำภู เป็นการประชุมครั้งแรกของปี ๒๕๖๑ ตามคำสั่งจังหวัดหนองบัวลำภู ที่ ๒๘๔๓/๒๕๕๙ ลงวันที่ ๑๙ ธันวาคม ๒๕๕๙ เดิมเป็นกระทรวงเทคโนโลยีสารสนเทศและการสื่อสาร ซึ่งปัจจุบันเปลี่ยนชื่อเป็นกระทรวงดิจิทัลเพื่อเศรษฐกิจและสังคม (DE) ประกอบด้วย อุดนิยมวิทยา Cat telecom TOT ไปรษณีย์ และ สำนักงานสถิติจังหวัด ข้อมูลสถิติและสารสนเทศระดับพื้นที่เป็นเรื่องที่มีความสำคัญ และจำเป็นโดยรัฐบาลมีนโยบายใช้ระบบสารสนเทศลงลึกถึงระดับพื้นที่ โดยได้มีโครงการเน็ตประชารัฐ (เน็ตหมู่บ้าน) ซึ่งปัจจุบันจังหวัดหนองบัวลำภูได้ดำเนินการติดตั้งพร้อมใช้ประโยชน์จากเน็ตประชารัฐใน Phase ๑ จำนวน ๒๕๖ หมู่บ้าน และรัฐบาลมีนโยบายที่จะติดตั้งให้ครบทุกหมู่บ้านใน Phase ต่อไป

ประมาณเดือน พฤศจิกายน ๒๕๖๐ สถิติจังหวัดได้เสนอแผนการปฏิบัติงานประจำปีงบประมาณ ๒๕๖๑ ว่าด้วยเรื่องการจัดเก็บข้อมูลสถิติระดับพื้นที่ในมิติต่างๆ และได้ส่งแผนดังกล่าวให้สำนักงานจังหวัดหนองบัวลำภู เพื่อใช้ในการพิจารณาประเมินหรือวิเคราะห์สถานการณ์กิจกรรมในห้วงเวลาต่างๆ ในพื้นที่จังหวัดหนองบัวลำภู เพื่อสามารถตอบสนองการณ ยุทธศาสตร์ และสภาพปัญหาในระดับพื้นที่ ซึ่งราชการส่วนภูมิภาค หรือคณะผู้บริหารจังหวัดมีความจำเป็นต้องใช้ในการวางแผนระดับนโยบายจังหวัด ทั้งแผนปฏิบัติงานและการจัดสรรงบประมาณในแผนงานและโครงการ นอกจากนั้น ในมิติเรื่องการทำมาหากินของคนในระดับพื้นที่ เช่น การทำเกษตร การส่งเสริมการท่องเที่ยว ซึ่งหน่วยงานในสังกัดกระทรวงดิจิทัลเพื่อเศรษฐกิจและสังคมควรมีเครื่องมือเครื่องใช้ต่างๆ มาสนับสนุนส่งเสริมการท่องเที่ยวในจังหวัดหนองบัวลำภู

แผนแม่บทระบบสถิติประเทศไทย ฉบับที่ ๒ (พ.ศ. ๒๕๕๙-๒๕๖๔) ใช้ขับเคลื่อนวิสัยทัศน์ต่อจากแผนแม่บทฯ ฉบับที่ ๑ วิสัยทัศน์ประเทศไทยมีระบบสถิติที่ทุกหน่วยงานร่วมกันขับเคลื่อนเพื่อให้เกิด

/สถิติทางการ...

-๓-

สถิติทางการที่ใช้ในการพัฒนา เป้าหมาย ยุทธศาสตร์ข้อมูลสถิติของประเทศให้มีมาตรฐาน คุณภาพทุกภาคส่วน สามารถนำข้อมูลไปใช้ประโยชน์ร่วมกันได้สะดวก รวดเร็ว สร้างสังคมคุณภาพด้วยการแบ่งปันข้อมูล สารสนเทศ

มติที่ประชุม : ที่ประชุมรับทราบ

ระเบียบวาระที่ ๒ เรื่องรับรองรายงานการประชุม (เป็นการประชุมครั้งแรก)

มติที่ประชุม : - ไม่มี -

ระเบียบวาระที่ ๓ เรื่องสืบเนื่อง

มติที่ประชุม : - ไม่มี -

ระเบียบวาระที่ ๔ เรื่องที่เสนอให้ที่ประชุมพิจารณา

สถิติจังหวัด วาระที่ ๓ เรื่องสืบเนื่อง การพัฒนาระบบสถิติในระดับพื้นที่ เป็นการจัดทำผังรายการข้อมูลสถิติหรือชุดข้อมูล เพื่อสนับสนุนการตัดสินใจจากประเด็นยุทธศาสตร์การพัฒนาจังหวัด ๓ ด้าน คือ ด้านสังคม ด้านเศรษฐกิจ และด้านทรัพยากรธรรมชาติและสิ่งแวดล้อม รวมทั้งชุดข้อมูลที่มีความเชื่อมโยงกับตัวชี้วัดการพัฒนาจังหวัดและภาคที่สอดคล้องกับร่างยุทธศาสตร์ชาติ ระยะ ๒๐ ปี และแผนพัฒนาเศรษฐกิจและสังคมแห่งชาติ ฉบับที่ ๑๒ (พ.ศ. ๒๕๖๐-๒๕๖๔) โดยการบูรณาการภารกิจระดับพื้นที่ (Area Base) ภารกิจของหน่วยงาน (Function Base) และภารกิจตามนโยบายของรัฐบาล (Agenda Base) ซึ่งจะนำไปสู่การขับเคลื่อนประเทศบนฐานข้อมูลที่มีอยู่จริง เกิดธรรมาภิบาลในการเข้าถึงข้อมูลเชิงยุทธศาสตร์ของประชาชน และก่อให้เกิดการใช้งบประมาณในการพัฒนาพื้นที่อย่างมีประสิทธิภาพ รวมทั้งเกิดประสิทธิผลต่อการพัฒนาจังหวัดโดยรวม ซึ่งการนำข้อมูลสถิติไปใช้ประโยชน์ และการบริหารจัดการอย่างมีส่วนร่วมในระดับจังหวัด/ภาค เพื่อให้เกิดการผลิตและการใช้ข้อมูลสนับสนุนการตัดสินใจอย่างเป็นระบบและเป็นประโยชน์ในการพัฒนาพื้นที่อย่างต่อเนื่อง

ดังนั้น จังหวัดหนองบัวลำภู จึงได้จัดทำแผนพัฒนาสถิติระดับพื้นที่ โดยการศึกษาประเด็นยุทธศาสตร์ของจังหวัด เพื่อจัดทำผังสถิติทางการของข้อมูลที่สำคัญ จำเป็น และเพียงพอต่อการตัดสินใจในระดับพื้นที่ รวมทั้งมีความสอดคล้องกับตัวชี้วัดการพัฒนาจังหวัดที่สอดคล้องกับแผนพัฒนาเศรษฐกิจและสังคมแห่งชาติ ฉบับที่ ๑๒ (พ.ศ. ๒๕๖๐-๒๕๖๔) และร่างยุทธศาสตร์ชาติ ระยะ ๒๐ ปีผ่านกลไกของคณะกรรมการสถิติระดับจังหวัด เพื่อให้มีชุดข้อมูลสถิติและสารสนเทศในการสนับสนุนยุทธศาสตร์ของจังหวัด พร้อมนำเสนอแนวทางการพัฒนาการจัดเก็บข้อมูลสำคัญในการพัฒนาพื้นที่ต่อไป และสำนักงานสถิติได้จัดส่งผังรายการข้อมูลสถิติให้คณะกรรมการสถิติระดับจังหวัด ในการพิจารณา เพิ่มเติม แก้ไขพร้อมข้อเสนอแนะ

มติที่ประชุม : ที่ประชุมเห็นชอบ

ผู้ว่าราชการจังหวัด สรุตรายได้ประชาชาติ คืออะไร ความหมายของผลิตภัณฑ์มวลรวมจังหวัดคือ ปี พ.ศ. ๒๕๓๖ แต่ละจังหวัดได้จัดทำข้อมูล GPP โดยมีสำนักงานสถิติจังหวัดเป็นเจ้าภาพหลัก

สถิติจังหวัด การจัดทำข้อมูล GPP สำนักงานคลังเป็นเจ้าภาพหลัก สำนักงานสถิติจังหวัดจะเก็บข้อมูลในเรื่องลูกจ้างในครัวเรือนส่วนบุคคลและการค้าส่งค้าปลีกเท่านั้น

คลังจังหวัด ในการจัดทำ GPP จังหวัด สำนักงานคลังจังหวัดใช้ข้อมูลจากสภาพัฒน์ฯ

/ผู้ว่าราชการ...

-๔-

ผู้ว่าราชการจังหวัด อยากให้จังหวัดดำเนินการจัดทำ GPP เหมือนที่เคยจัดทำมา
มติที่ประชุม : ที่ประชุมรับทราบ

สถิติจังหวัด ความสอดคล้องระหว่างประเด็นยุทธศาสตร์และตัวชี้วัดตามแผนพัฒนาเศรษฐกิจและสังคมแห่งชาติ ฉบับที่ ๑๒ (พ.ศ. ๒๕๖๐-๒๕๖๔) และ ประเด็นยุทธศาสตร์การพัฒนาตัวชี้วัดของจังหวัดหนองบัวลำภูดังนี้

ประเด็นยุทธศาสตร์แผนฯ ฉบับที่ ๑๒

- ยุทธศาสตร์ที่ ๑ : การเสริมสร้างและพัฒนาศักยภาพทุนมนุษย์
- ยุทธศาสตร์ที่ ๓ : การสร้างความเข้มแข็งทางเศรษฐกิจและการแข่งขันได้อย่างยั่งยืน
- ยุทธศาสตร์ที่ ๔ : การเติบโตที่เป็นมิตรกับสิ่งแวดล้อมเพื่อการพัฒนาที่ยั่งยืน
- ยุทธศาสตร์ที่ ๕ : การเสริมสร้างความมั่นคงแห่งชาติเพื่อการพัฒนาประเทศ สู่ความมั่งคั่งและยั่งยืน

มติที่ประชุม : ที่ประชุมเห็นชอบ

ประเด็นยุทธศาสตร์การพัฒนาจังหวัดหนองบัวลำภู

- ยุทธศาสตร์ที่ ๑ : การพัฒนาคนและสังคมให้มีคุณภาพชีวิตที่ดี
- ยุทธศาสตร์ที่ ๒ : การส่งเสริมและเพิ่มมูลค่าสินค้าการเกษตร อุตสาหกรรม การค้าการลงทุน
- ยุทธศาสตร์ที่ ๓ : ส่งเสริมและพัฒนาการท่องเที่ยวและบริการ
- ยุทธศาสตร์ที่ ๔ : การบริหารจัดการทรัพยากรธรรมชาติและสิ่งแวดล้อมอย่างยั่งยืน
- ยุทธศาสตร์ที่ ๕ : การเสริมสร้างความมั่นคงเพื่อความสงบสุข

สถิติจังหวัด ผังรายการสถิติ มี ๒ ส่วน โดยส่วนแรกเป็นผังรายการข้อมูลพื้นฐานของจังหวัดด้านเศรษฐกิจ สังคม และทรัพยากรธรรมชาติและสิ่งแวดล้อมของจังหวัด ส่วนที่สอง เป็นผังรายการสถิติตัวชี้วัด ตามประเด็นยุทธศาสตร์ในแผนพัฒนาจังหวัด

ผังรายการข้อมูลสถิติพื้นฐาน (ข้อมูลสถิติแยกเป็น ๒๐ สาขา)

ด้านเศรษฐกิจ ๑๑ สาขา

๑. บัญชีประชาชาติ
๒. เกษตรและประมง
๓. อุตสาหกรรม
๔. พลังงาน
๕. ขนส่งและโลจิสติกส์
๖. การค้าและราคา
๗. เทคโนโลยีสารสนเทศและการสื่อสาร
๘. การท่องเที่ยวและกีฬา
๙. การเงินการธนาคาร และการประกันภัย
๑๐. การคลัง
๑๑. ด้านเศรษฐกิจอื่น ๆ

ด้านสังคม ๘ สาขา

๑. ประชากรศาสตร์ ประชากร
เคหะ
๒. แรงงาน
๓. การศึกษา
๔. สุขภาพ
๕. สวัสดิการสังคม
๖. รายได้รายจ่ายของครัวเรือน
๗. ศาสนา ศิลปะ และวัฒนธรรม
๘. ยุติธรรม ความมั่นคง การเมือง
และการปกครอง

ด้าน

- ทรัพยากรธรรมชาติ
และสิ่งแวดล้อม**
๑ สาขา

/มติที่ประชุม...

-๕-

มติที่ประชุม : ที่ประชุมเห็นชอบ

รองผู้ว่าราชการจังหวัด อยากให้แหล่งข้อมูลสถิติคือหน่วยงานที่จัดเก็บข้อมูลสถิติไม่ว่าจากทะเบียน ข้อมูลที่เกิดจากผลการปฏิบัติงาน การสำรวจ แนวทางการจัดเก็บข้อมูลให้เป็นไปในทิศทางเดียวกัน และให้สำนักงานสถิติจังหวัดเป็นผู้วิเคราะห์ข้อมูล ซึ่งในปัจจุบันการจัดเก็บข้อมูลยังมีความคลาดเคลื่อน ข้อมูลยังไม่ตรงกัน จึงเห็นว่าเมื่อหน่วยงานดำเนินการจัดเก็บข้อมูลแล้วควรให้สถิติเป็นผู้วิเคราะห์ข้อมูลเพื่อให้เป็นฐานข้อมูลเดียวกัน สำหรับข้อมูลสถิติที่ทำการจัดเก็บเป็นข้อมูลระดับจังหวัด โดยต้องอาศัยความร่วมมือจากหน่วยงานต่างๆ พัฒนาการผลิตและการจัดทำข้อมูลสถิติให้มีความครอบคลุม มีคุณภาพ ลดความซ้ำซ้อน และทันต่อภาวะการเปลี่ยนแปลง ตลอดจนการเผยแพร่ข้อมูลสถิติให้เป็นไปอย่างกว้างขวาง เพื่อทุกภาคส่วนได้เข้าถึงและใช้ประโยชน์ข้อมูลสถิติที่สำคัญร่วมกัน

สถิติจังหวัด ผังรายการสถิติจัดเก็บจากหน่วยงานที่เป็นเจ้าของข้อมูล

รองผู้ว่าราชการจังหวัด ฝากให้สำนักงานสถิติจังหวัดพิจารณาให้ข้อมูลมีความสัมพันธ์กันให้เป็นชุดข้อมูลที่เป็นชุดเดียวกันสามารถใช้ได้ทั้งจังหวัด

มติที่ประชุม : ที่ประชุมเห็นชอบ

สถิติจังหวัด ผังรายการข้อมูลสถิติพื้นฐานจัดเก็บทุกปี โดยเจ้าหน้าที่จากสำนักงานสถิติจังหวัดประสานขอความร่วมมือข้อมูลสถิติจากหน่วยงานเจ้าของเรื่อง

รองผู้ว่าราชการจังหวัด การจัดเก็บข้อมูลควรจัดเก็บข้อมูลให้ถึงระดับอำเภอ ตำบล หมู่บ้าน หรือชุมชน ซึ่งจะก่อให้เกิดสมรรถนะด้านการผลิตสถิติของหน่วยงานต่างๆ ได้อย่างมีประสิทธิภาพ เกิดการนำไปใช้ประโยชน์ร่วมกัน ในการตอบโจทย์การตัดสินใจและกำหนดนโยบาย การพัฒนาทุกระดับ (ประเทศ ภารกิจ และพื้นที่)

ปลัดจังหวัด ควรมีโปรแกรมบันทึกข้อมูลให้หน่วยงานระดับพื้นที่กรอกข้อมูล

สถิติจังหวัด สำนักงานสถิติจังหวัดไม่มีเจ้าหน้าที่ด้านไอทีโดยตรง สถิติจังหวัดเห็นว่าศูนย์ข้อมูลกลางของกระทรวงมหาดไทยและจังหวัด (POC) มีระบบดีอยู่แล้ว ควรนำมาใช้ในการจัดทำฐานข้อมูลระดับจังหวัดได้

รองผู้ว่าราชการจังหวัด ควรจะต้องมีวิธีการจัดเก็บข้อมูลที่ง่าย ควรมีโปรแกรมให้เจ้าของข้อมูลดำเนินการป้อนข้อมูลเอง ซึ่งสำนักงานสถิติจังหวัดยังปฏิบัติงานในรูปแบบเดิมๆ ฐานข้อมูลเป็นเรื่องสำคัญ และข้อมูลจะต้องทันสมัยตลอดเวลา จึงฝากให้สำนักงานสถิติจังหวัดนำไปพิจารณาเพื่อให้เกิดประโยชน์ในการจัดเก็บข้อมูล

มติที่ประชุม : ที่ประชุมรับทราบ

สถิติจังหวัด การพัฒนาชุดข้อมูลสถิติและสารสนเทศในระดับพื้นที่ เพื่อสนับสนุนการจัดทำยุทธศาสตร์จังหวัด การนำข้อมูล/สถิติไปใช้ประโยชน์ การบริหารจัดการอย่างมีส่วนร่วมในระดับจังหวัด/ภาค รวมทั้ง การผลิตและการใช้ข้อมูลสนับสนุนการตัดสินใจอย่างเป็นระบบ และเป็นประโยชน์ในการพัฒนาพื้นที่อย่างต่อเนื่อง ซึ่งจะนำไปสู่การขับเคลื่อนจังหวัดบนฐานข้อมูลที่มีอยู่จริง ทั้งนี้ต้องการข้อมูลสถิติที่แต่ละหน่วยงานจัดทำขึ้น หรือจากทะเบียน จากผลการดำเนินงาน การสำรวจต่างๆ เพื่อนำมาวิเคราะห์สถานการณ์หรือปรับปรุงส่งเสริมพัฒนาเหตุการณ์ในมิติต่างๆ ด้านในจังหวัดหนองบัวลำภู

/รองผู้ว่าราชการ...

-๖-

รองผู้ว่าราชการจังหวัด สำนักงานสถิติจังหวัดจะต้องประสานขอข้อมูลจากหน่วยงานเจ้าของข้อมูลโดยตรง และให้แต่ละหน่วยงานที่ทำรายงานเสนอผู้ว่าราชการจังหวัด ให้ส่งข้อมูลให้สำนักงานสถิติจังหวัดด้วย

สถิติจังหวัด การพิจารณาผังข้อมูลสถิติ ตัวชี้วัด ตามประเด็นยุทธศาสตร์ในแผนพัฒนาจังหวัดหนองบัวลำภู ประเด็นยุทธศาสตร์ที่ ๑ : การพัฒนาคนและสังคมให้มีคุณภาพชีวิตที่ดี

ผู้แทนสาธารณสุข ตัวชี้วัดที่ ๗ ประชากรเป็นโรคที่ไม่ใช่โรคติดต่อ NCD (ต่อแสนประชาชน) ลดลง ขอเพิ่มเติมรายการข้อมูล สถานพยาบาลจำแนกตามประเภทของผู้ป่วยค้างคืนและไม่ค้างคืน เพิ่มข้อมูลจำนวนผู้ป่วยหรือจำนวนครั้งในการเข้ารับการรักษา

มติที่ประชุม : ที่ประชุมเห็นชอบ

สถิติจังหวัด ประเด็นยุทธศาสตร์ที่ ๒ : การส่งเสริมและเพิ่มมูลค่าสินค้าการเกษตร อุตสาหกรรมการค้า การลงทุน

ผู้แทนอุตสาหกรรม ตัวชี้วัดที่ ๑ ผลิตภัณฑ์มวลรวมจังหวัด (GPP) เพิ่มขึ้น ควรมีข้อมูลครบทั้ง ๑๖ สาขา

ผู้แทนชลประทาน ตัวชี้วัดที่ ๓ พื้นที่ชลประทานเพิ่มขึ้น เพิ่มรายการข้อมูลจำแนกเป็นจำนวนพื้นที่ จำนวนครัวเรือนที่อยู่นอกหรือในเขตชลประทาน จำนวนพื้นที่ที่ได้รับประโยชน์

ผู้แทนทรัพยากรธรรมชาติฯ จากการประชุมพิจารณาการร่าง Model ขับเคลื่อนยุทธศาสตร์การพัฒนาจังหวัดหนองบัวลำภู เมื่อนำอยู่ นำเที่ยว เช่น จากตัวเลขพื้นที่การเกษตรไม่สอดคล้องกันระหว่างเกษตรกับทรัพยากรธรรมชาติฯ ซึ่งต้องตรวจเช็คตัวเลขกันอีกครั้ง

มติที่ประชุม : ที่ประชุมเห็นชอบ

สถิติจังหวัด ประเด็นยุทธศาสตร์ที่ ๓ : ส่งเสริมและพัฒนาการท่องเที่ยวและบริการ

รองผู้ว่าราชการจังหวัด ตัวชี้วัดที่ ๑ รายได้จากการท่องเที่ยวเพิ่มขึ้น รายการสถิติมูลค่าการจำหน่ายสินค้าของฝากและของที่ระลึก (OTOP) ของจังหวัด หน่วยงานรับผิดชอบเห็นควรให้สำนักงานพัฒนาชุมชนจังหวัด เป็นผู้รับผิดชอบข้อมูล ซึ่งข้อมูลไม่ว่าจะเป็นข้อมูลระดับจังหวัด อำเภอ ตำบล หมู่บ้าน หรือแม้แต่ข้อมูลของท้องถิ่นหรือท้องถิ่น ก็ตามควรเป็นในทางเดียวกัน เพื่อนำมาใช้ประโยชน์ร่วมกัน

มติที่ประชุม : ที่ประชุมเห็นชอบ

สถิติจังหวัด ประเด็นยุทธศาสตร์ที่ ๔ : การบริหารจัดการทรัพยากรธรรมชาติและสิ่งแวดล้อม อย่างยั่งยืนและประเด็นยุทธศาสตร์ที่ ๕ : การเสริมสร้างความมั่นคงเพื่อความสุข คณะกรรมการไม่มีเพิ่มเติมแก้ไขหรือข้อเสนอแนะ

รองผู้ว่าราชการจังหวัด หน่วยงานที่เกี่ยวข้องทั้ง ๕ ยุทธศาสตร์ พิจารณาข้อมูลที่หน่วยงานของแต่ละท่านมีข้อมูลอะไรบ้างในการจัดทำแผนงานโครงการต่างๆ ที่นำมาอ้างอิงหรือวิเคราะห์ในมิติต่างๆ ในพื้นที่ (Area Base) ภารกิจของหน่วยงาน (Function Base) และภารกิจตามนโยบายของรัฐบาล (Agenda Base) ซึ่งจะนำไปสู่การขับเคลื่อนประเทศบนฐานข้อมูลที่มีอยู่จริง และฝากฝ่ายเลขาฯ ประสานหน่วยงานที่เกี่ยวข้อง และฝากแต่ละหน่วยงานให้ความร่วมมือกับสำนักงานสถิติจังหวัด

/สถิติจังหวัด...

-๗-

สถิติจังหวัด สถิติจังหวัดในฐานะฝ่ายเลขานุการ จะพิจารณาว่ามีหน่วยงานใดที่มีส่วนเกี่ยวข้องกับข้อมูลที่ต้องจัดเก็บ เพื่อจังหวัดหนองบัวลำภูออกคำสั่งแต่งตั้งเพิ่มเติม และหลังจากประชุมครั้งนี้ จะปรับปรุงเนื้อหาและจะแจ้งให้คณะกรรมการการรับทราบต่อไป

มติที่ประชุม : ที่ประชุมเห็นชอบ

รองผู้ว่าราชการจังหวัด การผลิตและการจัดเก็บข้อมูลสถิติให้มีความครอบคลุม มีคุณภาพ ลดความซ้ำซ้อน และทันต่อภาวะการเปลี่ยนแปลง ตลอดจนการเผยแพร่ข้อมูลสถิติให้เป็นไปอย่าง กว้างขวาง เพื่อทุกภาคส่วนได้เข้าถึงและใช้ประโยชน์ข้อมูลสถิติที่สำคัญ ในการจัดทำแผนพัฒนาจังหวัด ถ้าไม่มีข้อมูล ไม่มีผู้รวบรวมข้อมูลสถิติในแต่ละเรื่องเพื่อนำไปเป็นข้อมูลในการจัดทำแผนพัฒนาจังหวัด การเขียนแผนก็ไม่มีทิศทางในการเขียน ให้สำนักงานสถิติจังหวัดประสานกับหน่วยงานเจ้าของข้อมูล และฝากให้สำนักงานพาณิชย์จังหวัดส่งข้อมูลให้สำนักงานสถิติจังหวัดเป็นประจำทุกเดือน ขอความร่วมมือ ทุกหน่วยงานส่งข้อมูลที่แต่ละหน่วยจัดทำ พร้อมคำนิยามหรือคัมภีร์ในการจัดเก็บข้อมูล พร้อมแหล่งที่มา ของข้อมูลไว้ได้ตารางเพื่อให้ผู้ใช้ข้อมูลสามารถสืบค้น ทารายละเอียดเชิงลึกเพิ่มเติมได้อย่างสะดวกมากขึ้น ให้กับสำนักงานสถิติจังหวัดเพื่อทำการบันทึกและวิเคราะห์ข้อมูลต่อไป

มติที่ประชุม : ที่ประชุมเห็นชอบ

ระเบียบวาระที่ ๕ เรื่องอื่นๆ (ถ้ามี)

มติที่ประชุม : - ไม่มี -

เลิกประชุม : เวลา ๑๒.๐๐ น.

..... ผู้จัดรายการประชุม
(นางสาวพรวิมล ช่างสีมมา)
กรรมการและผู้ช่วยเลขานุการ
คณะกรรมการสถิติจังหวัดหนองบัวลำภู

..... ผู้ตรวจรายการประชุม
(นางฐิตราภรณ์ ภาษาเวทย์)
กรรมการและเลขานุการ
คณะกรรมการสถิติจังหวัดหนองบัวลำภู

ภาคผนวก ค
ประมวลภาพการประชุมคณะกรรมการ
สถิติจังหวัดหนองบัวลำภู
ครั้งที่ 1/2561

ประชุมชี้แจง การจัดทำแผนพัฒนาสถิติระดับพื้นที่ จังหวัดหนองบัวลำภู ฉบับที่ 2 (พ.ศ. 2561-2564) และมอบหมายเจ้าหน้าที่ของสำนักงานสถิติจังหวัด รับผิดชอบในการติดตาม จัดเก็บข้อมูลในแต่ละประเด็นยุทธศาสตร์ วันที่ 25 ธันวาคม 2560



ประชุมกำกับ ติดตาม การจัดทำแผนพัฒนาสถิติระดับพื้นที่ จังหวัดหนองบัวลำภู ฉบับที่ 2 (พ.ศ. 2561-2564) วันที่ 31 มกราคม 2561



เตรียมความพร้อมในการจัดประชุมคณะกรรมการสถิติจังหวัด วันที่ 20 กุมภาพันธ์ 2561



ประชุมคณะกรรมการสถิติจังหวัดหนองบัวลำภู
ครั้งที่ 1/2561 วันที่ 21 กุมภาพันธ์ 2560



