



คณะกรรมการสถิติจังหวัดสุรินทร์

# บทสรุปผู้บริหาร

สำนักงานสถิติจังหวัดสุรินทร์ได้จัดทำแผนพัฒนาสถิติระดับพื้นที่ จังหวัดสุรินทร์ เพื่อเป็นการพัฒนาชุดข้อมูลเพื่อการตัดสินใจให้ครอบคลุมประเด็นยุทธศาสตร์การพัฒนาระดับพื้นที่ โดยจัดทำข้อมูลสถิติพื้นฐานของจังหวัด และรายการข้อมูลสถิติทางการ ตามประเด็นยุทธศาสตร์ในแผนพัฒนาจังหวัดที่มีความเชื่อมโยงกับตัวชี้วัดการพัฒนาของแผนพัฒนาเศรษฐกิจและสังคมแห่งชาติ ฉบับที่ 12 (พ.ศ. 2560-2564) ตามร่างและประเด็นยุทธศาสตร์ชาติ ระยะ 20 ปี ซึ่งเป็นการบูรณาการภารกิจระดับพื้นที่ (Area Base) ภารกิจของหน่วยงาน (Function Base) และภารกิจตามนโยบายของรัฐบาล (Agenda Base) เพื่อนำไปสู่การขับเคลื่อนประเทศบนฐานข้อมูลที่มีอยู่จริง ทั้งนี้ ประชาชนสามารถเข้าถึงและใช้ประโยชน์จากข้อมูล รวมทั้งติดตามการทำงานของภาครัฐ ทำให้เกิดการใช้งบประมาณในการพัฒนาพื้นที่อย่างมีประสิทธิภาพ รวมทั้งเกิดประสิทธิผลต่อการพัฒนาประเทศโดยรวม

แผนพัฒนาสถิติระดับพื้นที่ จังหวัดสุรินทร์ มีวัตถุประสงค์หลักคือ

1. เพื่อศึกษาประเด็นยุทธศาสตร์ตามแผนพัฒนาจังหวัด แผนพัฒนาเศรษฐกิจและสังคมแห่งชาติ ฉบับที่ 12 (พ.ศ. 2560-2564) และร่างยุทธศาสตร์ชาติ ระยะ 20 ปี พร้อมทั้งกำหนดหน่วยงานที่จะต้องรับผิดชอบในการจัดทำข้อมูลที่ยังไม่มีหน่วยงานใดดำเนินการ และเชื่อมโยง/บูรณาการข้อมูลในระดับพื้นที่
2. เพื่อจัดทำชุดข้อมูลสถิติและสารสนเทศ (ผังสถิติทางการระดับจังหวัด) ที่สนับสนุนยุทธศาสตร์หลักของจังหวัด และจัดทำแผนพัฒนาสถิติระดับพื้นที่จังหวัดที่สอดคล้องกับตัวชี้วัดแผนพัฒนาจังหวัด และแผนพัฒนาเศรษฐกิจและสังคมแห่งชาติ ฉบับที่ 12 (พ.ศ.2560 - 2564) และร่างยุทธศาสตร์ชาติ ระยะ 20 ปี
3. เพื่อส่งเสริมการเข้าถึง เข้าใจ และใช้ประโยชน์ของข้อมูลสถิติและสารสนเทศร่วมกัน
4. เพื่อสร้างเครือข่ายการทำงานและสร้างความร่วมมือของหน่วยงานจัดเก็บข้อมูลในระดับพื้นที่
5. เพื่อพัฒนาบุคลากรด้านสถิติของหน่วยงานที่เกี่ยวข้อง ให้มีความเป็นมืออาชีพด้านข้อมูลสถิติ และสารสนเทศ สามารถสนับสนุนยุทธศาสตร์ในระดับพื้นที่ และมีความรู้ความเข้าใจในกระบวนการนำแผนพัฒนาสถิติระดับพื้นที่เข้าเป็นส่วนหนึ่งของแผนพัฒนาจังหวัด และแผนปฏิบัติราชการประจำปีของจังหวัด

โดยจากการจัดทำผังรายการสถิติทางการ และการตรวจสอบสถานะรายการข้อมูลสถิติดังกล่าวสรุปได้ว่า แผนพัฒนาสถิติระดับจังหวัดมีรายการสถิติทางการ จำนวนทั้งสิ้น 117 รายการ ซึ่งแบ่งสถานะรายการข้อมูลตามแผนผังรายการสถิติทางการ ได้ดังนี้

- รายการสถิติทางการที่มีการจัดเก็บข้อมูลเป็นปกติ 116 รายการ คิดเป็นร้อยละ 99.15
- รายการสถิติทางการที่ยังไม่มีการจัดเก็บข้อมูล 1 รายการ คิดเป็นร้อยละ 0.85

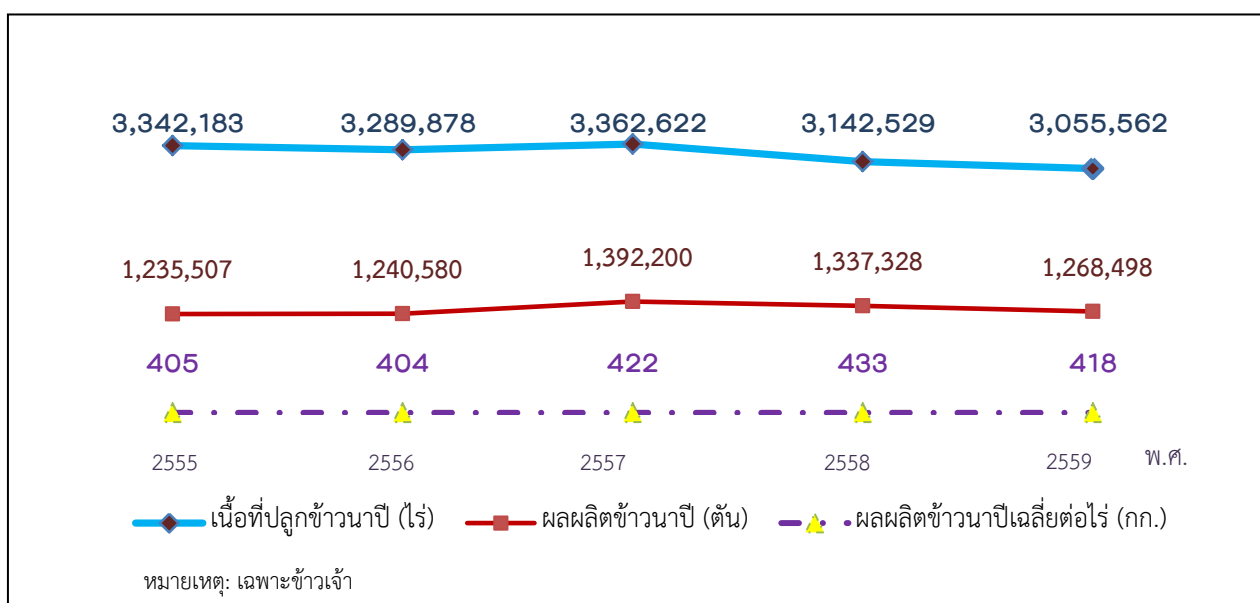
สามารถแบ่งการจัดเก็บรายการสถิติแต่ละด้านได้ดังนี้

## 1. ด้านเศรษฐกิจ

ด้านเศรษฐกิจ มีจำนวนรายการสถิติทางการทั้งสิ้น 48 รายการ เป็นรายการสถิติทางการที่มีการจัดเก็บข้อมูลเป็นปกติจำนวน 48 รายการ คิดเป็นร้อยละ 100 ด้านเศรษฐกิจประกอบด้วยประเด็นยุทธศาสตร์ ดังนี้

### 1.1 ประเด็นยุทธศาสตร์ที่ 1: เพิ่มศักยภาพภาคการเกษตร

รายการสถิติทางการที่สนับสนุนยุทธศาสตร์ มีจำนวน 40 รายการ เช่น เนื้อที่ปลูกข้าว นาปี ผลผลิตข้าวนาปี ผลผลิตข้าวนาปีเฉลี่ยต่อไร่ เป็นต้น  
แผนภาพที่ ก: กราฟแสดงความสัมพันธ์ระหว่างผลผลิตข้าวนาปี ผลผลิตข้าวนาปีเฉลี่ยต่อไร่และจำนวนเนื้อที่ปลูกข้าวนาปี พ.ศ. 2555-2559




ที่มา: สำนักงานเกษตรจังหวัดสุรินทร์

### 1.2 ประเด็นยุทธศาสตร์ที่ 2: ยกระดับความสามารถในการแข่งขันทางด้านเศรษฐกิจและบริการ

รายการสถิติทางการที่สนับสนุนยุทธศาสตร์ มีจำนวน 16 รายการ เช่น ผลิตภัณฑ์มวลรวมจังหวัด ณ ราคาประจำปี ผลิตภัณฑ์มวลรวมจังหวัดแบบปริมาณลูกโซ่

แผนภาพที่ ข: กราฟแสดงความสัมพันธ์ระหว่างผลิตภัณฑ์มวลรวมจังหวัดและอัตราการขยายตัว พ.ศ. 2554 – 2558



ที่มา: สำนักงานคณะกรรมการพัฒนาการเศรษฐกิจและสังคมแห่งชาติ

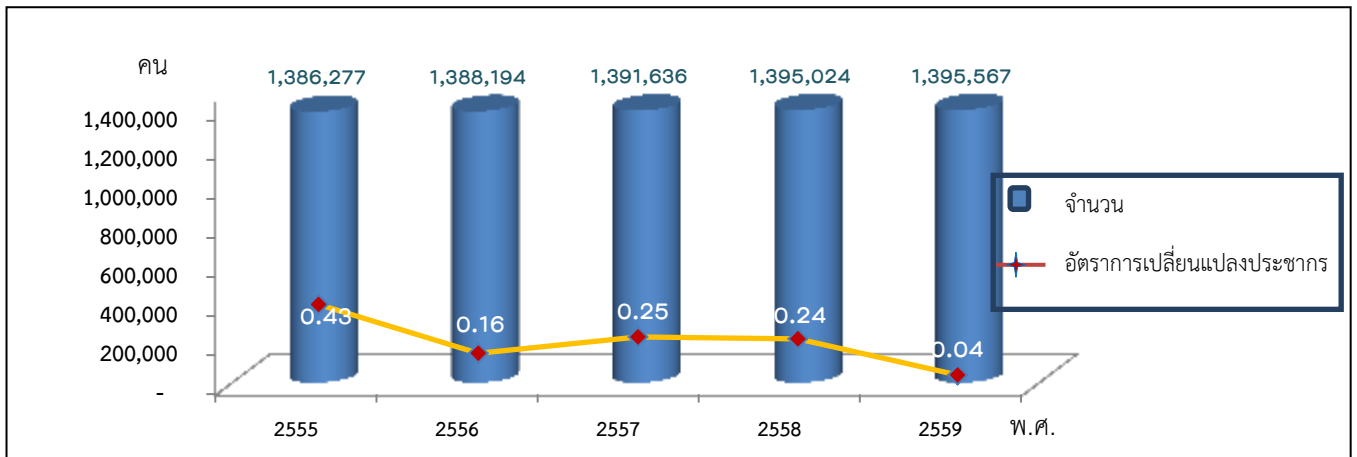
## 2. ด้านสังคม

ด้านสังคม มีจำนวนรายการสถิติทางการทั้งสิ้น 55 รายการ เป็นรายการสถิติทางการที่มีการจัดเก็บข้อมูลเป็นปกติ 55 รายการ คิดเป็นร้อยละ 100 ด้านสังคมประกอบด้วยประเด็นยุทธศาสตร์ ดังนี้

### 2.1 ประเด็นยุทธศาสตร์ที่ 4: ยกระดับคุณภาพชีวิตของประชาชน

รายการสถิติทางการที่สนับสนุนยุทธศาสตร์ มีจำนวน 83 รายการ เช่น จำนวนประชากร อัตราการเปลี่ยนแปลงของประชากร และอัตราการมีงานทำ

แผนภาพที่ ค: จำนวนประชากรและอัตราการเปลี่ยนแปลงประชากร พ.ศ. 2555 - 2559

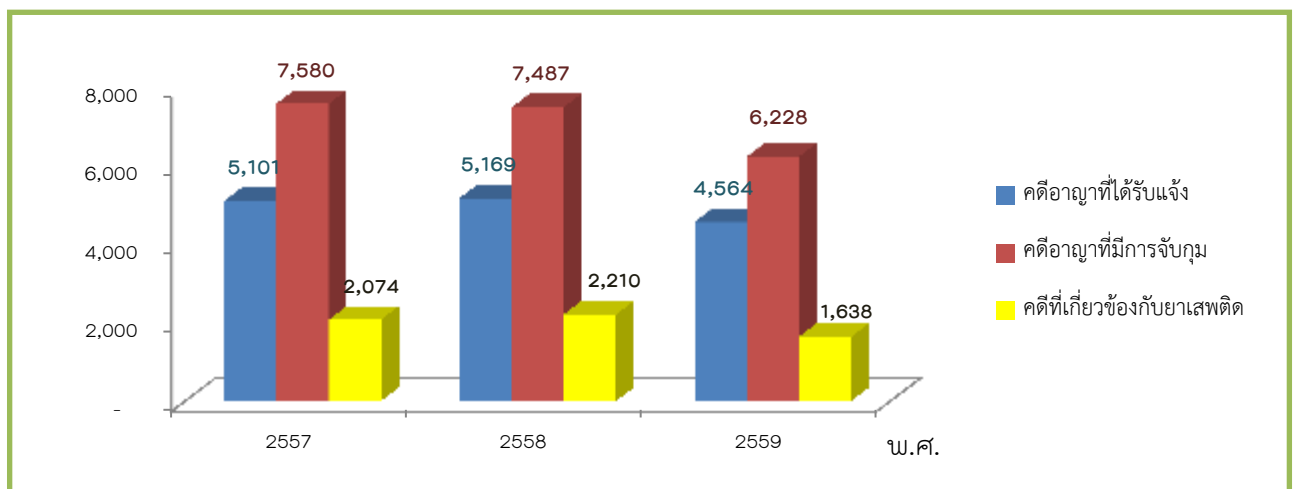


ที่มา: กรมการปกครอง กระทรวงมหาดไทย

### 2.2 ประเด็นยุทธศาสตร์ที่ 5: เสริมสร้างความมั่นคง

รายการสถิติทางการที่สนับสนุนยุทธศาสตร์มีจำนวน 36 รายการ เช่น จำนวนคดีอาญาที่ได้รับแจ้ง จำนวนคดีอาญาที่จับกุมและจำนวนคดีที่เกี่ยวข้องกับยาเสพติด

แผนภาพที่ ง: กราฟแสดงความสัมพันธ์จำนวนคดีอาญาที่ได้รับแจ้ง จำนวนคดีอาญาที่จับกุมและจำนวนคดีที่เกี่ยวข้องกับยาเสพติด พ.ศ. 2557 - 2559



ที่มา: สำนักงานป้องกันและบรรเทาสาธารณภัยจังหวัดสุรินทร์, ศูนย์ป้องกันและปราบปรามยาเสพติดจังหวัดสุรินทร์

### 3. ด้านทรัพยากรธรรมชาติและสิ่งแวดล้อม

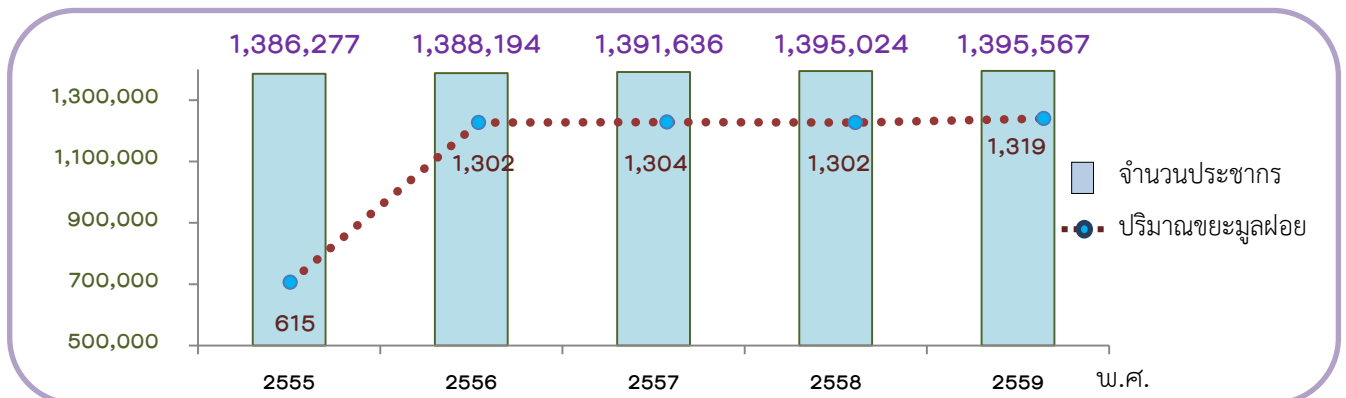
ด้านทรัพยากรธรรมชาติและสิ่งแวดล้อม มีจำนวนรายการสถิติทางการทั้งสิ้น 14 รายการ เป็นรายการสถิติทางการที่มีการจัดเก็บข้อมูลเป็นปกติ 13 รายการ คิดเป็นร้อยละ 92.86 รายการสถิติทางการที่ยังไม่มีการจัดเก็บข้อมูล 1 รายการ คิดเป็นร้อยละ 7.14 ด้านด้านทรัพยากรธรรมชาติและสิ่งแวดล้อม ประกอบด้วยประเด็นยุทธศาสตร์ดังนี้

#### 3.1 ประเด็นยุทธศาสตร์ที่ 3: บริหารจัดการทรัพยากรธรรมชาติและสิ่งแวดล้อมอย่างยั่งยืน

รายการสถิติทางการที่สนับสนุนยุทธศาสตร์ มีจำนวน 15 รายการ เช่น ปริมาณขยะมูลฝอยและจำนวนประชากร

แผนภาพที่ จ: กราฟแสดงความสัมพันธ์ระหว่างปริมาณขยะมูลฝอยและจำนวนประชากรในจังหวัดสุรินทร์

พ.ศ. 2555 - 2559



ที่มา: ที่ทำการปกครอง กระทรวงมหาดไทย, กรมควบคุมมลพิษ

ในการนี้ คณะกรรมการสถิติระดับจังหวัด ได้มีข้อเสนอแนะการพัฒนาการจัดเก็บข้อมูลที่สำคัญ ดังนี้

๑. การปรับเปลี่ยนกลไกในการพัฒนาการจัดเก็บข้อมูล
๒. การมอบหมายหน่วยงานในการจัดเก็บข้อมูลในระดับหน่วยงาน/กรม
๓. การจัดอบรมบุคลากรในการจัดเก็บข้อมูล
๔. การเสนอโครงการเพื่อของบประมาณในการจัดเก็บข้อมูล
๕. จังหวัดควรมีการสนับสนุนให้มีการนำแผนพัฒนาสถิติระดับพื้นที่ จังหวัดสุรินทร์ไปใช้ประโยชน์ในการ

จัดทำแผนยุทธศาสตร์การพัฒนาจังหวัดและแผนปฏิบัติการประจำปีโดยใช้ข้อมูลสารสนเทศ เป็นเครื่องมือหลักในการตัดสินใจและพัฒนา แทนการตัดสินใจด้วยประสบการณ์ ทั้งนี้ควรมีการจัดระบบการเชื่อมโยงข้อมูลสารสนเทศที่สำคัญระดับจังหวัด โดยดำเนินการเกี่ยวกับ การจัดทำคู่มือการจัดเก็บข้อมูล จัดทำคำนิยามคำอธิบายให้ชัดเจน

๖. การจัดทำหน้าที่รับผิดชอบตามตัวชี้วัด และผู้จัดเก็บข้อมูล จัดระบบและวิธีการรับส่งเชื่อมโยงกับเจ้าของข้อมูล

๗. การจัดอบรม/ประชุม ชี้แจง ทำความเข้าใจ เกี่ยวกับการจัดเก็บการประมวลผลข้อมูล และการใช้ประโยชน์จากการรวบรวมข้อมูลจากหน่วยงานผู้รับผิดชอบข้อมูล

ทั้งนี้ การพัฒนาชุดข้อมูลสถิติและสารสนเทศในระดับพื้นที่ มีความจำเป็นต้องเสริมสร้างศักยภาพของบุคลากรด้านสถิติและสารสนเทศ เพื่อสนับสนุนการจัดทำยุทธศาสตร์จังหวัด การนำข้อมูล/สถิติไปใช้ประโยชน์ การบริหารจัดการอย่างมีส่วนร่วมในระดับจังหวัด/ภาค รวมทั้ง การผลิตและการใช้ข้อมูลสนับสนุนการตัดสินใจอย่างเป็นระบบ และเป็นประโยชน์ในการพัฒนาพื้นที่อย่างต่อเนื่อง

# คำนำ

แผนพัฒนาสถิติระดับพื้นที่ จังหวัดสุรินทร์ถูกจัดทำขึ้นครั้งแรก ในปี 2557 ภายใต้ความร่วมมือทางวิชาการของสำนักงานสถิติแห่งชาติ กระทรวงมหาดไทย และสำนักงานคณะกรรมการพัฒนาระบบราชการ (ก.พ.ร.) เพื่อใช้เป็นเครื่องมือในการบูรณาการข้อมูลสถิติระดับพื้นที่ที่ตอบโจทย์ยุทธศาสตร์ของจังหวัดในลักษณะ Agenda Based รวมทั้งพัฒนาข้อมูลสถิติในระดับพื้นที่ให้สอดคล้องกับทิศทางการขับเคลื่อนแผนแม่บทระบบสถิติประเทศไทย ฉบับที่ 1 (พ.ศ. 2554-2558) โดยให้ความสำคัญกับการพัฒนารายการสถิติทางการของผลิตภัณฑ์ที่มีศักยภาพ (Product Champion : PC) และประเด็นปัญหาสำคัญ (Critical Issue : CI) ตามประเด็นยุทธศาสตร์ของแต่ละจังหวัด

ตลอดระยะเวลาที่ผ่านมา แผนพัฒนาสถิติฉบับดังกล่าว ถูกใช้เป็นเครื่องมือหลักในการพัฒนาชุดข้อมูลเพื่อสนับสนุนการตัดสินใจเชิงยุทธศาสตร์ของผู้บริหารในระดับจังหวัดมาโดยตลอด อย่างไรก็ตาม ปัจจุบันสำนักงานสถิติแห่งชาติอยู่ระหว่างการขับเคลื่อนแผนแม่บทระบบสถิติประเทศไทย ฉบับที่ 2 (พ.ศ. 2559-2564) และทุกจังหวัดได้มีการจัดทำแผนพัฒนาจังหวัด พ.ศ. 2561-2564 เพื่อให้สอดคล้องกับการพัฒนาประเทศตามร่างยุทธศาสตร์ชาติ ระยะ 20 ปี (พ.ศ. 2560-2579) แผนพัฒนาเศรษฐกิจและสังคมแห่งชาติ ฉบับที่ 12 (พ.ศ. 2560-2564) เป้าหมายการพัฒนาที่ยั่งยืน (Sustainable Development Goals: SDGs) รวมทั้งการปรับโครงสร้างประเทศไทยไปสู่ประเทศไทย 4.0 และการปฏิรูปประเทศในประเด็นต่างๆ

สำนักงานสถิติจังหวัดสุรินทร์ จึงได้จัดทำแผนพัฒนาสถิติระดับพื้นที่ จังหวัดสุรินทร์ พ.ศ. 2561-2564 โดยปรับปรุงรูปแบบและเนื้อหาของแผนพัฒนาสถิติฉบับเดิมให้มีความสอดคล้องกับแผนพัฒนาจังหวัด พ.ศ. 2561-2564 แผนแม่บทระบบสถิติประเทศไทย ฉบับที่ 2 และบริบทของการพัฒนาประเทศในระดับพื้นที่ตามแผนพัฒนาอื่นๆ มากยิ่งขึ้น ซึ่งแผนพัฒนาสถิติระดับพื้นที่ จังหวัดสุรินทร์ ฉบับนี้ประกอบด้วยข้อมูลสถิติพื้นฐานด้านเศรษฐกิจ สังคม ทรัพยากรธรรมชาติและสิ่งแวดล้อม รวมทั้งข้อมูลสถิติตามยุทธศาสตร์ภายใต้แผนพัฒนาจังหวัด

ทั้งนี้ หวังเป็นอย่างยิ่งว่า แผนพัฒนาสถิติระดับพื้นที่ จังหวัดสุรินทร์ พ.ศ. 2561-2564 จะเป็นเครื่องมือสำคัญในการพัฒนาข้อมูลระดับพื้นที่ตามยุทธศาสตร์การพัฒนาของแต่ละจังหวัด เพื่อขับเคลื่อนประเทศไปสู่ความมั่นคง มั่งคั่ง และยั่งยืน ต่อไป

(.....)

ผู้ว่าราชการจังหวัดสุรินทร์

ประธานกรรมการสถิติระดับจังหวัดสุรินทร์ 2561

# สารบัญ

	หน้า
บทสรุปผู้บริหาร	ก-ข
คำนำ	
อภิธานศัพท์	i
บทที่ 1 บทนำ	1
1.1 หลักการและเหตุผล	1
1.2 วัตถุประสงค์ของการจัดทำแผนพัฒนาสถิติระดับพื้นที่ จังหวัดสุรินทร์	3
1.3 แนวทางการจัดทำแผนพัฒนาสถิติระดับพื้นที่ จังหวัดสุรินทร์	3
บทที่ 2 ประเด็นยุทธศาสตร์การพัฒนาจังหวัด	5
2.1 ข้อมูลพื้นฐานของจังหวัด	5
2.2 ประเด็นยุทธศาสตร์การพัฒนาจังหวัดและตัวชี้วัด	14
2.3 ผลการทบทวนความสอดคล้องเชื่อมโยงประเด็นยุทธศาสตร์การพัฒนาจังหวัด กับแผนพัฒนาเศรษฐกิจและสังคมแห่งชาติ ฉบับที่ 12 (พ.ศ. 2560-2564)	19
บทที่ 3 ผังรายการข้อมูลสถิติ	28
3.1 ข้อมูลพื้นฐาน	28
- ด้านเศรษฐกิจ	28
- ด้านสังคม	36
- ด้านทรัพยากรธรรมชาติและสิ่งแวดล้อม	47
3.2 ข้อมูลสถิติ ตัวชี้วัด ตามประเด็นยุทธศาสตร์ในแผนพัฒนาจังหวัดสุรินทร์	50
บทที่ 4 บทสรุป และข้อเสนอแนะการพัฒนาสถิติ	60
4.1 สรุปสถานการณ์ข้อมูล และข้อเสนอแนะการพัฒนาการจัดเก็บข้อมูล	60
4.2 แผนปฏิบัติการพัฒนาการจัดเก็บข้อมูลสถิติระดับจังหวัด	64
บรรณานุกรม	
ภาคผนวก	

# สารบัญแผนภาพ

	หน้า
แผนภาพที่ 1 : กราฟแสดงความสัมพันธ์ระหว่างระดับน้ำที่กักเก็บได้กับพื้นที่ชลประทานที่ได้รับประโยชน์	13
แผนภาพที่ 2 : แสดงสถิติปริมาณขยะมูลฝอยทั้งหมด ปริมาณขยะที่นำไปใช้ประโยชน์ และร้อยละของขยะที่ถูกนำไปใช้ พ.ศ. 2558 – 2560	14
แผนภาพที่ 3 : ความเชื่อมโยงของวิสัยทัศน์ พันธกิจ เป้าประสงค์รวม และประเด็นยุทธศาสตร์	17
แผนภาพที่ 4 : เป้าหมายและวัตถุประสงค์รวมของแผนพัฒนาเศรษฐกิจและสังคม ฉบับที่ 12	20
แผนภาพที่ 5 : กราฟแสดงความสัมพันธ์ระหว่างผลผลิตข้าวนาปี ผลผลิตข้าวนาปีเฉลี่ยต่อไร่ และจำนวนเนื้อที่ปลูกข้าวนาปี พ.ศ. 2555-2559	61
แผนภาพที่ 6 : กราฟแสดงความสัมพันธ์ระหว่างผลิตภัณฑ์มวลรวมจังหวัด และอัตราการขยายตัว พ.ศ. 2553 – 2558	61
แผนภาพที่ 7 : จำนวนประชากรและอัตราการเปลี่ยนแปลงประชากร พ.ศ. 2555 - 2559	62
แผนภาพที่ 8 : กราฟแสดงความสัมพันธ์ระหว่างจำนวนคดีอาญาที่ได้รับแจ้ง จำนวนคดีอาญาที่จับกุม และจำนวนคดีที่เกี่ยวข้องกับยาเสพติด พ.ศ. 2557 - 2559	62
แผนภาพที่ 9 : กราฟแสดงความสัมพันธ์ระหว่างปริมาณขยะมูลฝอย และจำนวนประชากร ในจังหวัดสุรินทร์ พ.ศ. 2555 - 2559	63



## สารบัญตาราง

	หน้า
ตารางที่ 1 : เขตการปกครอง จำแนกเป็นรายอำเภอ พ.ศ. 2559 จังหวัดสุรินทร์	7
ตารางที่ 2 : จำนวนประชากรจังหวัดสุรินทร์ จำแนกตามอำเภอ และเพศ พ.ศ. 2559	8
ตารางที่ 3 : ผลิตภัณฑ์มวลรวมของจังหวัด จำแนกตามสาขาการผลิต พ.ศ. 2556 – 2558	9
ตารางที่ 4 : จำนวนสถานศึกษา นักเรียน ครู และห้องเรียน อัตราส่วนนักเรียนต่อครูและอัตราส่วน นักเรียนต่อห้องเรียน จำแนกตามสังกัด ปีการศึกษา 2559	10
ตารางที่ 5 : จำนวนสถานพยาบาล เตียง แพทย์ พยาบาล อัตราส่วนประชากรต่อแพทย์และอัตราส่วน ประชากรต่อพยาบาล จำแนกเป็นรายอำเภอ พ.ศ. 2559	10
ตารางที่ 6 : จำนวนพื้นที่ป่าไม้ จำแนกตามประเภทของพื้นที่ป่า พ.ศ. 2559	11
ตารางที่ 7 : รายชื่อพื้นที่ป่าสงวนแห่งชาติ จังหวัดสุรินทร์ พ.ศ. 2559	12
ตารางที่ 8 : แหล่งน้ำ จำแนกตามประเภทของแหล่งน้ำ เป็นรายอำเภอ พ.ศ. 2559	13
ตารางที่ 9 : ยุทธศาสตร์การพัฒนา และตัวชี้วัดของจังหวัด	18
ตารางที่ 10 : ความสอดคล้องระหว่างประเด็นยุทธศาสตร์ของแผนพัฒนาจังหวัดสุรินทร์ (พ.ศ.2561-2564) และประเด็นยุทธศาสตร์ตามแผนพัฒนาเศรษฐกิจและสังคมแห่งชาติ ฉบับที่ 12	25
ตารางที่ 11: ความสอดคล้องระหว่างตัวชี้วัดตามแผนพัฒนาจังหวัดสุรินทร์ (พ.ศ.2561-2564) และ ตัวชี้วัดตามแผนพัฒนาเศรษฐกิจและสังคมแห่งชาติ ฉบับที่ 12	26
ตารางที่ 12: รายการสถิติทางการที่สนับสนุนยุทธศาสตร์การพัฒนาจังหวัด	60

# อภิธานศัพท์

การจัดทำแผนพัฒนาสถิติระดับพื้นที่ จังหวัดสุรินทร์ มีการใช้เครื่องมือและรูปแบบเอกสารต่างๆ ซึ่งประกอบด้วยคำศัพท์ และคำย่อหลากหลาย ทั้งนี้เพื่อให้การขยายผลการดำเนินงาน มีความเข้าใจตรงกันการทำงาน เป็นไปในทิศทางเดียวกัน จึงได้รวบรวมคำศัพท์และคำย่อต่างๆ ที่เกิดขึ้นในการดำเนินงานให้ความหมาย หรือคำจำกัดความที่ใช้ในการดำเนินงาน ดังตารางต่อไปนี้

คำศัพท์/คำย่อ	ความหมาย
แผนพัฒนาสถิติระดับพื้นที่จังหวัดสุรินทร์	เครื่องมือสำคัญในการกำหนดกรอบแนวทางการดำเนินงานเพื่อการพัฒนาสถิติ ในระยะ 1 ปี และระยะ 4 ปี ซึ่งจะกำหนดกิจกรรมต่างๆ เพื่อพัฒนาคุณภาพสถิติทางการ ว่ามีรายการใดบ้าง จะพัฒนาอย่างไร หน่วยงานใดเป็นผู้รับผิดชอบ พร้อมทั้งระบุงบประมาณ และระยะเวลา (Timeline) ที่ต้องดำเนินการด้วย
ผังสถิติทางการ	<p>รายการข้อมูลสถิติที่สำคัญ จำเป็น ที่สามารถตอบสนองสถานการณ์ ยุทธศาสตร์ และสภาพปัญหาในระดับพื้นที่ ซึ่งราชการส่วนภูมิภาค หรือคณะผู้บริหารจังหวัดมีความจำเป็นต้องใช้ในการวางแผนระดับนโยบายจังหวัด ทั้งแผนปฏิบัติงานและการจัดสรรงบประมาณในแผนงานและโครงการ ตลอดจนการติดตามสถานการณ์การพัฒนาของจังหวัด โดยผังสถิติทางการจะประกอบไปด้วย 2 ส่วน คือ</p> <ol style="list-style-type: none"><li>1. ตารางแผนผังสถิติทางการตามประเด็นยุทธศาสตร์ ซึ่งประกอบด้วย<ol style="list-style-type: none"><li>1.1 ชื่อชุดข้อมูล – ตัวชี้วัดที่สอดคล้องเชื่อมโยงกับยุทธศาสตร์การพัฒนาของจังหวัด</li><li>1.2 รายการสถิติทางการที่สำคัญ พร้อมคุณลักษณะของข้อมูล ว่าเป็นข้อมูลระดับนามบัญญัติ (Nominal Scale) หรือข้อมูลระดับอันดับ (Ordinal Scale) หรือข้อมูลระดับช่วงชั้น (Interval Scale)/ข้อมูลระดับอัตราส่วน (Ratio Scale)</li><li>1.3 สถานะการจัดเก็บข้อมูลในปัจจุบันว่ามีการจัดเก็บหรือไม่</li><li>1.4 วิธีการจัดเก็บข้อมูล</li><li>1.5 ความถี่ในการจัดเก็บข้อมูล</li><li>1.6 หน่วยงานผู้รับผิดชอบ</li></ol></li><li>2. รายละเอียดสถิติทางการ (Official Statistics Metadata) ซึ่งจะมีรายละเอียดสำคัญ 5 ส่วน ได้แก่<ol style="list-style-type: none"><li>2.1 การผลิต/จัดทำสถิติทางการ เป็นส่วนแรกที่จะแนะนำรายละเอียดกระบวนการจัดทำระเบียบการค้นคว้า เพื่อความเหมาะสมในการใช้ประโยชน์ต่อไป โดยมีรายละเอียดที่สำคัญ คือ<ol style="list-style-type: none"><li>2.1.1 ชื่อโครงการ/งาน/ทะเบียน/รายงาน</li><li>2.1.2 วิธีการเก็บรวบรวมข้อมูล ได้แก่ สัมภาษณ์ สสำรวจ ทะเบียน และรายงาน</li><li>2.1.3 มาตรฐานการจำแนกข้อมูล</li></ol></li></ol></li></ol>

คำศัพท์/คำย่อ	ความหมาย
	<p>2.1.4 รูปแบบการจัดเก็บข้อมูล ได้แก่ จัดเก็บในรูปเอกสาร/รายงาน จัดเก็บในรูปแบบไฟล์ข้อมูลดิจิทัล และฐานข้อมูล</p> <p>2.1.5 ความถี่ในการเก็บรวบรวมข้อมูล</p> <p>2.1.6 ความถี่ในการประมวลผลข้อมูล</p> <p>2.2 การเผยแพร่สถิติทางการ เป็นส่วนที่ใช้ตรวจสอบความถูกต้องและเป็นปัจจุบันของสถิติทางการประกอบไปด้วย 3 ส่วน คือ</p> <p>2.2.1 วิธีการเผยแพร่</p> <p>2.2.2 ความถี่ในการเผยแพร่</p> <p>2.2.3 ระดับการเข้าถึงข้อมูล</p> <p>2.3 สถิติทางการ จะประกอบไปด้วย ชื่อสถิติทางการ ปีที่จัดทำ สาขา หมวด หมู่ รวมถึงวิธีการคำนวณที่ได้มาซึ่งสถิติทางการ (ที่เป็นตัวชี้วัด) โดยในหนึ่งการผลิตอาจมีสถิติทางการมากกว่า 1 รายการก็ได้</p> <p>2.4 คำนิยามที่สำคัญ</p> <p>2.5 หน่วยงานรับผิดชอบผลิต/จัดทำข้อมูล เพื่อระบุแหล่งที่มาและเจ้าของข้อมูลประกอบไปด้วย 7 ส่วน คือ</p> <p>2.5.1 กลุ่ม/ฝ่าย</p> <p>2.5.2 สำนัก/ศูนย์/กอง</p> <p>2.5.3 กรม/หน่วยงาน</p> <p>2.5.4 กระทรวง</p> <p>2.5.5 โทรศัพท์</p> <p>2.5.6 โทรสาร</p> <p>2.5.7 E-mail address</p>
รายการสถิติทางการ	ข้อมูลที่ใช้บรรยายเหตุการณ์หรือข้อเท็จจริง (facts) ของเรื่องต่างๆ ที่ต้องการศึกษา เช่น สถิติจำนวนผู้ป่วย สถิติจำนวนคนเกิด สถิติจำนวนคนตาย เป็นต้น
รายการข้อมูล (Data List)	ข้อเท็จจริง (facts) ที่เกี่ยวกับเรื่องต่างๆ ซึ่งอาจเป็นข้อเท็จจริงที่เป็นตัวเลข เช่น จำนวนผู้ป่วยที่ติดเชื้อ HIV ในหมู่บ้าน ราคาของพืชผักและผลไม้ต่างๆ ในหมู่บ้าน เป็นต้น หรืออาจเป็นข้อเท็จจริงที่ไม่ใช่ตัวเลข เช่น การศึกษา หรือ อาชีพของคนในหมู่บ้าน เป็นต้น

# บทที่ 1

## บทนำ

### 1.1 หลักการและเหตุผล

ในช่วงเวลาทศวรรษที่ผ่านมา บทบาทและความจำเป็นของข้อมูลสถิติในการใช้บริหารและพัฒนาประเทศต่าง ๆ ทั่วโลกได้ทวีความสำคัญขึ้นเป็นลำดับ โดยเฉพาะการนำสถิติมาใช้เป็นปัจจัยสนับสนุนการตัดสินใจในการวางนโยบาย การเลือกวิธีการปฏิบัติงาน ตลอดจนการกำกับดูแล เพื่อให้เกิดความก้าวหน้าในการพัฒนาประเทศในทุกด้าน ดังนั้น สำนักงานสถิติแห่งชาติ (สสช.) จึงมีเป้าหมายที่จะพัฒนาการผลิตและการจัดทำข้อมูลสถิติให้มีความครอบคลุม มีคุณภาพ ลดความซ้ำซ้อน และทันต่อสถานการณ์เปลี่ยนแปลง ตลอดจน การเผยแพร่ข้อมูลสถิติให้เป็นไปอย่างกว้างขวาง เพื่อทุกภาคส่วนได้เข้าถึงและใช้ประโยชน์ข้อมูลสถิติที่สำคัญ

ประเทศไทยเริ่มมีการดำเนินงานเกี่ยวกับสถิติของประเทศมาประมาณ 100 ปี โดยมีสำนักงานสถิติแห่งชาติทำหน้าที่เป็นหน่วยสถิติกลางผลิตสถิติในทุกสาขา ซึ่งส่วนใหญ่เป็นสถิติจากการสำรวจ นอกจากนั้นยังมีหน่วยงานภาครัฐจำนวนมากที่ผลิตสถิติจากระบบการรายงาน งานทะเบียน โดยส่วนใหญ่เป็นสถิติที่เกี่ยวข้องกับภารกิจและการดำเนินงานของแต่ละหน่วยงาน ปัจจุบันหน่วยงานภาครัฐจำนวนมากมีการผลิตสถิติในเกือบทุกสาขา แม้ว่าการผลิตสถิติภายใต้ระบบดังกล่าวมีการพัฒนาอย่างต่อเนื่อง แต่ก็เป็นการพัฒนาที่ไม่เป็นไปในทิศทางเดียวกัน เป็นการพัฒนาที่ตอบสนองประโยชน์ในการใช้งานของแต่ละหน่วยงาน ซึ่งมีข้อจำกัดด้านบุคลากร งบประมาณ ฯลฯ แตกต่างกันไป ส่งผลให้เกิดความเหลื่อมล้ำด้านมาตรฐานและคุณภาพของงานด้านสถิติ และในบางกรณีเกิดความซ้ำซ้อนและสิ้นเปลืองงบประมาณในการดำเนินงาน จึงเกิดแนวคิดในการพัฒนาระบบสถิติของประเทศไทยให้เข้มแข็งและก้าวหน้าอย่างเป็นระบบ ผู้ใช้สามารถเข้าใจและเข้าถึงข้อมูลได้ง่าย โดยต้องอาศัยความร่วมมือจากหน่วยงานที่เกี่ยวข้องในการร่วมกันทบทวน ตรวจสอบ คัดกรองชุดข้อมูลสถิติที่สำคัญ จำเป็น สำหรับประเทศ ซึ่งจะก่อให้เกิดสมรรถนะด้านการผลิตสถิติของหน่วยงานต่าง ๆ ได้อย่างมีประสิทธิภาพ จึงเป็นที่มาของแผนแม่บทระบบสถิติประเทศไทย พ.ศ. 2554-2558 ซึ่งเป็นแผนแม่บทระบบสถิติประเทศไทยฉบับแรกนับตั้งแต่มีการประกาศใช้พระราชบัญญัติสถิติ พ.ศ. 2550 เพื่อใช้เป็นกรอบในการพัฒนาระบบสถิติของประเทศไทยให้เข้มแข็งและก้าวหน้าอย่างเป็นระบบ รวมทั้งให้สถิติเป็นฐานสำคัญของการพัฒนาประเทศอย่างมีคุณภาพ

ปัจจุบัน สำนักงานสถิติแห่งชาติดำเนินงานในการขับเคลื่อนแผนแม่บทระบบสถิติประเทศไทย ฉบับที่ 2 (พ.ศ. 2559-2564) เพื่อพัฒนาระบบสถิติของประเทศไทยไปสู่เป้าหมายตามวิสัยทัศน์ที่กำหนดไว้ต่อเนื่องจากแผนแม่บทระบบสถิติประเทศไทย ฉบับที่ 1 ว่า “ประเทศไทยมีระบบสถิติที่ทุกหน่วยงานร่วมกันขับเคลื่อน เพื่อให้เกิดสถิติทางการที่ใช้ในการพัฒนาประเทศ” โดยมีเป้าประสงค์หลัก คือ การพัฒนาข้อมูลสถิติให้มีมาตรฐาน คุณภาพ และการบูรณาการ/การแลกเปลี่ยนเชื่อมโยงข้อมูลระหว่างหน่วยงานสู่การนำไปใช้

ประโยชน์ร่วมกัน ในการตอบโจทย์การตัดสินใจและกำหนดนโยบาย การพัฒนาทุกระดับ (ประเทศ ภารกิจ และพื้นที่) ซึ่งได้กำหนดยุทธศาสตร์การพัฒนาระบบสถิติของประเทศไว้ 5 ยุทธศาสตร์ ดังนี้

- ยุทธศาสตร์ที่ 1 การพัฒนาระบบสถิติของประเทศเพื่อการวางแผนและติดตามผลการพัฒนาระดับประเทศและระดับจังหวัด/กลุ่มจังหวัด
- ยุทธศาสตร์ที่ 2 การบูรณาการสถิติจากข้อมูลการบริหารงานและสถิติจากการสำรวจและการเชื่อมโยงสถิติ
- ยุทธศาสตร์ที่ 3 การพัฒนาคุณภาพสถิติให้ได้มาตรฐานสากล
- ยุทธศาสตร์ที่ 4 การให้บริการสถิติที่สะดวกต่อการเข้าถึง เข้าใจ และใช้ประโยชน์
- ยุทธศาสตร์ที่ 5 การเสริมสร้างความเข้มแข็งของหน่วยสถิติและการพัฒนาสมรรถนะบุคลากรภาครัฐในด้านสถิติและเทคโนโลยีสารสนเทศ

อย่างไรก็ตาม แม้หน่วยงานต่าง ๆ ผลิตสถิติจำนวนมากเพื่อตอบสนองการใช้ประโยชน์หลากหลายวัตถุประสงค์ แต่แผนแม่บทระบบสถิติฯ จะครอบคลุมการบริหารจัดการเฉพาะ “สถิติทางการ” ซึ่งเป็นสถิติที่มีความสำคัญจำเป็นต่อการกำหนดนโยบายและติดตามสถานการณ์การพัฒนาระดับชาติ ระดับภารกิจ และระดับพื้นที่เท่านั้น โดยคณะอนุกรรมการสถิติรายสาขา และพื้นที่จะทำหน้าที่เป็นกลไกสำคัญในการบริหารจัดการสถิติแต่ละสาขา และพื้นที่ ภายใต้กรอบนโยบายและยุทธศาสตร์การพัฒนาระบบสถิติของประเทศ และรายงานความก้าวหน้าและปัญหาอุปสรรคต่อคณะกรรมการจัดระบบสถิติประเทศไทย 3 ด้าน (ด้านสังคม ด้านเศรษฐกิจ และด้านทรัพยากรธรรมชาติและสิ่งแวดล้อม)

สำหรับการพัฒนาระบบสถิติในระดับพื้นที่ เป็นการพัฒนาต่อยอดและขยายชุดข้อมูลเพื่อสนับสนุนการตัดสินใจจากประเด็นยุทธศาสตร์การพัฒนาจังหวัด 3 ด้าน คือ ด้านสังคม ด้านเศรษฐกิจ และด้านทรัพยากรธรรมชาติและสิ่งแวดล้อม รวมทั้งชุดข้อมูลที่มีความเชื่อมโยงกับตัวชี้วัดการพัฒนาจังหวัดและภาคที่สอดคล้องกับร่างยุทธศาสตร์ชาติ ระยะ 20 ปี และแผนพัฒนาเศรษฐกิจและสังคมแห่งชาติฉบับที่ 12 (พ.ศ. 2560-2564) โดยการบูรณาการภารกิจระดับพื้นที่ (Area Base) ภารกิจของหน่วยงาน (Function Base) และภารกิจตามนโยบายของรัฐบาล (Agenda Base) ซึ่งจะนำไปสู่การขับเคลื่อนประเทศบนฐานข้อมูลที่มีอยู่จริง เกิดธรรมาภิบาลในการเข้าถึงข้อมูลเชิงยุทธศาสตร์ของประชาชน และก่อให้เกิดการใช้งบประมาณในการพัฒนาพื้นที่อย่างมีประสิทธิภาพ รวมทั้งเกิดประสิทธิผลต่อการพัฒนาประเทศโดยรวม ซึ่งมีความจำเป็นต้องมีการพัฒนาเสริมสร้างศักยภาพของบุคลากรในด้านสถิติและสารสนเทศ การจัดทำยุทธศาสตร์จังหวัด การนำข้อมูลสถิติไปใช้ประโยชน์ และการบริหารจัดการอย่างมีส่วนร่วมในระดับจังหวัด/ภาค เพื่อให้เกิดการผลิตและการใช้ข้อมูลสนับสนุนการตัดสินใจอย่างเป็นระบบและเป็นประโยชน์ในการพัฒนาพื้นที่อย่างต่อเนื่อง

ดังนั้น จึงได้จัดทำแผนพัฒนาสถิติระดับพื้นที่ จังหวัดสุรินทร์ โดยการศึกษาประเด็นยุทธศาสตร์ของจังหวัด เพื่อจัดทำผังสถิติทางการของข้อมูลที่สำคัญ จำเป็น และเพียงพอต่อการตัดสินใจในระดับพื้นที่ รวมทั้งมีความสอดคล้องกับตัวชี้วัดการพัฒนาจังหวัดที่สอดคล้องกับแผนพัฒนาเศรษฐกิจและสังคมแห่งชาติ ฉบับที่ 12 (พ.ศ. 2560-2564) และร่างยุทธศาสตร์ชาติ ระยะ 20 ปี ผ่านกลไกของคณะกรรมการสถิติ

ระดับจังหวัด เพื่อให้มีชุดข้อมูลสถิติและสารสนเทศในการสนับสนุนยุทธศาสตร์ของจังหวัด พร้อมนำเสนอแนวทาง การพัฒนาการเก็บข้อมูลสำคัญในการพัฒนาพื้นที่ต่อไป

## 1.2 วัตถุประสงค์ของการจัดทำแผนพัฒนาสถิติระดับพื้นที่ จังหวัดสุรินทร์

1.2.1 เพื่อศึกษาประเด็นยุทธศาสตร์ตามแผนพัฒนาจังหวัด แผนพัฒนาเศรษฐกิจและสังคมแห่งชาติ ฉบับที่ 12 (พ.ศ. 2560-2564) และร่างยุทธศาสตร์ชาติ ระยะ 20 ปี พร้อมทั้งกำหนดหน่วยงานที่จะต้องรับผิดชอบในการจัดทำข้อมูลที่ยังไม่มีหน่วยงานใดดำเนินการ และเชื่อมโยง/บูรณาการข้อมูลในระดับพื้นที่

1.2.2 เพื่อจัดทำชุดข้อมูลสถิติและสารสนเทศ (ผังสถิติทางการระดับจังหวัด) ที่สนับสนุนยุทธศาสตร์จังหวัด และจัดทำแผนพัฒนาสถิติระดับพื้นที่ที่สอดคล้องกับตัวชี้วัดแผนพัฒนาจังหวัด และแผนพัฒนาเศรษฐกิจและสังคมแห่งชาติ ฉบับที่ 12 (พ.ศ.2560- 2564) และร่างยุทธศาสตร์ชาติ ระยะ 20 ปี

1.2.3 เพื่อส่งเสริมการเข้าถึง เข้าใจ และใช้ประโยชน์ของข้อมูลสถิติและสารสนเทศร่วมกัน

1.2.4 เพื่อสร้างเครือข่ายการทำงานและสร้างความมีส่วนร่วมของหน่วยงานจัดเก็บข้อมูลในระดับพื้นที่

1.2.5 เพื่อพัฒนาบุคลากรด้านสถิติของหน่วยงานที่เกี่ยวข้อง ให้มีความเป็นมืออาชีพด้านข้อมูลสถิติและสารสนเทศ ที่สนับสนุนยุทธศาสตร์ในระดับพื้นที่ และมีความรู้ความเข้าใจในกระบวนการนำแผนพัฒนาสถิติระดับพื้นที่เข้าเป็นส่วนหนึ่งของแผนพัฒนาจังหวัด และแผนปฏิบัติราชการประจำปีของจังหวัด

## 1.3 แนวทางการจัดทำแผนพัฒนาสถิติระดับพื้นที่ จังหวัดสุรินทร์

การจัดทำแผนพัฒนาสถิติระดับพื้นที่ จังหวัดสุรินทร์ครั้งนี้ มีแนวทางการดำเนินการ ดังนี้

1.3.1 ศึกษาประเด็นยุทธศาสตร์ตามแผนพัฒนาจังหวัดสุรินทร์ (พ.ศ.2561-2564) แผนพัฒนาเศรษฐกิจและสังคมแห่งชาติ ฉบับที่ 12 (พ.ศ. 2560-2564) และร่างยุทธศาสตร์ชาติ ระยะ 20 ปี

1.3.2 ปรับปรุงภารกิจและองค์ประกอบของคณะกรรมการสถิติระดับจังหวัดให้สอดคล้องกับการจัดทำแผนพัฒนาสถิติระดับพื้นที่ และการปฏิรูประบบสถิติ

1.3.3 จัดทำผังรายการข้อมูลสถิติพื้นฐาน ประกอบด้วย ด้านสังคม ด้านเศรษฐกิจ ด้านทรัพยากรธรรมชาติและสิ่งแวดล้อม พร้อมทั้งจัดทำผังรายการข้อมูลสถิติ ตัวชี้วัด ตามประเด็นยุทธศาสตร์ในแผนพัฒนาจังหวัด (พ.ศ.2561-2564)

1.3.4 ประชุมคณะกรรมการสถิติระดับจังหวัด/หรือผู้ที่เกี่ยวข้องกับการจัดทำ (ร่าง) แผนพัฒนาสถิติระดับพื้นที่ จังหวัดสุรินทร์ เพื่อนำเสนอและขอมติเห็นชอบในเรื่องต่าง ๆ ดังนี้

- (ร่าง) แผนพัฒนาสถิติระดับพื้นที่ จังหวัดสุรินทร์
- ผังรายการข้อมูลสถิติพื้นฐาน ทั้ง 3 ด้าน
- ผังรายการข้อมูลสถิติที่สนับสนุนประเด็นยุทธศาสตร์จังหวัด

1.3.5 จัดทำแผนพัฒนาสถิติระดับพื้นที่ จังหวัดสุรินทร์ รวบรวมข้อมูลตามผังรายการข้อมูลสถิติที่แสดงชื่อยุทธศาสตร์ ประเด็นยุทธศาสตร์ ตัวชี้วัด รายการสถิติ สถานะข้อมูล วิธีการเก็บรวบรวมข้อมูล หน่วยวัด ความถี่ของข้อมูล ระดับการนำเสนอ และหน่วยงานผู้รับผิดชอบ ทั้งนี้รายการสถิติในผังสถิติทางการบาง

รายการอาจจะยังไม่มีการผลิต หรือขาดหน่วยงานที่รับผิดชอบในปัจจุบัน ซึ่งจะต้องได้รับการพิจารณาเป็นส่วนหนึ่งของยุทธศาสตร์การพัฒนาในลำดับต่อไป

1.3.6 เผยแพร่แผนพัฒนาสถิติระดับพื้นที่ จังหวัดสุรินทร์ และนำเสนอต่อคณะกรรมการจัดทำแผนพัฒนาจังหวัด และแผนปฏิบัติราชการประจำปีของจังหวัด พร้อมทั้งนำเสนอข้อมูลสถิติที่สนับสนุนแผนพัฒนาจังหวัด เช่น แผนยุทธศาสตร์การพัฒนาอุตสาหกรรมจังหวัดสุรินทร์ แผนพัฒนาการเกษตรและสหกรณ์ของจังหวัดสุรินทร์ แผนพัฒนาคุณภาพชีวิตคนพิการจังหวัดสุรินทร์ แผนยุทธศาสตร์ผู้สูงอายุจังหวัดสุรินทร์ แผนปฏิบัติการป้องกันและปราบปรามการทุจริตจังหวัดสุรินทร์ เป็นต้น

1.3.7 ติดตาม ประเมินผล และข้อเสนอแนะการพัฒนาการจัดเก็บข้อมูลและเสนอแผนการพัฒนาในอนาคต

## บทที่ 2

### ประเด็นยุทธศาสตร์การพัฒนา

ในบทนี้ประกอบด้วยเนื้อหา 2 ส่วน คือ ส่วนที่หนึ่ง (หัวข้อ 2.1) เป็นการศึกษาข้อมูลพื้นฐานในด้านต่างๆ ที่สำคัญของจังหวัด ส่วนที่สอง ครอบคลุมเนื้อหา (หัวข้อ 2.2-2.3) เป็นการวิเคราะห์ความสอดคล้องเชื่อมโยงประเด็นยุทธศาสตร์การพัฒนาจังหวัด และตัวชี้วัดการพัฒนาตามประเด็นยุทธศาสตร์ที่สำคัญกับแผนพัฒนาเศรษฐกิจและสังคมแห่งชาติ ฉบับที่ 12 (พ.ศ. 2560-2564)

#### 2.1 ข้อมูลพื้นฐานจังหวัด

จังหวัดสุรินทร์ ตั้งอยู่ทางทิศใต้ของภาคตะวันออกเฉียงเหนือ ห่างจากกรุงเทพมหานคร ประมาณ 450 กิโลเมตร เป็นจังหวัดในกลุ่มจังหวัดภาคตะวันออกเฉียงตอนล่าง 1 มีเนื้อที่ประมาณ 8,124.06 ตารางกิโลเมตร หรือประมาณ 5,077,535 ไร่

##### 2.1.1 ลักษณะทางกายภาพ

###### 2.1.1.1 ที่ตั้ง

จังหวัดสุรินทร์ตั้งอยู่ทางทิศใต้ของภาคตะวันออกเฉียงเหนือ ระหว่างเส้นแวงที่ 103 และ 105 องศาตะวันออก เส้นรุ้งที่ 15 และ 16 องศาเหนือ อยู่ห่างจากกรุงเทพมหานคร ทางรถยนต์ประมาณ 450 กิโลเมตร ทางรถไฟ 420 กิโลเมตร อยู่ในกลุ่มจังหวัดภาคตะวันออกเฉียงเหนือตอนล่าง 1 ซึ่งประกอบด้วย จังหวัดนครราชสีมา บุรีรัมย์ ชัยภูมิ และสุรินทร์ มีอาณาเขตติดต่อกับจังหวัดใกล้เคียง คือ

ทิศเหนือ ติดต่อกับจังหวัดร้อยเอ็ด และจังหวัดมหาสารคาม

ทิศตะวันออก ติดต่อกับจังหวัดศรีสะเกษ

ทิศใต้ ติดต่อกับจังหวัดอุดรธานี ราชอาณาจักรกัมพูชา

ทิศตะวันตก ติดต่อกับจังหวัดบุรีรัมย์

###### 2.1.1.2 ขนาดพื้นที่

จังหวัดสุรินทร์ มีเนื้อที่ประมาณ 8,124.06 ตารางกิโลเมตร หรือประมาณ 5,077,535 ไร่ คิดเป็นร้อยละ 1.58 ของพื้นที่ทั้งประเทศ หรือร้อยละ 4.80 ของพื้นที่ภาคตะวันออกเฉียงเหนือ

###### 2.1.1.3 ลักษณะภูมิประเทศ และภูมิอากาศ

จังหวัดสุรินทร์ตั้งอยู่ทางตอนใต้ของภาคตะวันออกเฉียงเหนือ มีลักษณะภูมิประเทศทั่วไปเป็นที่ราบสลับสันดอนลาดต่ำจากทิศใต้ไปทางทิศเหนือสู่แม่น้ำมูล สภาพภูมิประเทศแบ่งออกได้เป็น 3 เขต ดังนี้

เขตตอนเหนือของจังหวัด พื้นที่ส่วนใหญ่เป็นที่ราบ (อำเภोजอมพระ อำเภอสนม) และที่ราบลุ่ม (อำเภอชุมพลบุรี อำเภอกำแพงแสน อำเภอรัตนบุรี และอำเภอโนนนารายณ์) พื้นที่ทางตอนเหนือจะมีป่าโปร่ง และทุ่งใหญ่อยู่เป็นบางตอน ซึ่งอยู่ในที่ราบลุ่มแม่น้ำมูลในเขตของ “ทุ่งกุลาร้องไห้” พื้นที่จะต่ำมากในเขตอำเภอกำแพงแสน และอำเภอชุมพลบุรี ทำให้มีน้ำท่วมในฤดูฝน



เขตตอนกลางของจังหวัด พื้นที่ส่วนใหญ่เป็นที่ราบลุ่ม แต่มีพื้นที่บางส่วนเป็นที่ดอน สลับที่ลุ่มดอนลาด เช่นเดียวกัน (อำเภอเมืองสุรินทร์ อำเภอเขวาสินรินทร์ อำเภอสี่ขรภูมิ อำเภอสำโรงทาบ อำเภอลำดวน และอำเภอศรีณรงค์) แต่ไม่มากเท่าทางตอนใต้ของจังหวัด

เขตตอนใต้ของจังหวัด สภาพพื้นที่เป็นพื้นที่ราบสูง มีภูเขาสลับซับซ้อนหลายลูก มีป่าทึบ สลับป่าเบญจพรรณตามบริเวณแนวชายแดน (อำเภอบัวเขต อำเภอสังขะ อำเภอกาบเชิง และอำเภอพนมดงรัก) ที่ติดต่อกับประเทศกัมพูชาประชาธิปไตย ถัดจากบริเวณภูเขาลงมา จะเป็นบริเวณที่ราบสูง ลุ่มๆ ดอนๆ ลาดเทมีลักษณะเป็นลูกคลื่นลอนลาดมาก (ด้านทิศเหนือของอำเภอปราสาท และอำเภอสังขะ) และจะค่อยๆลาดเทไปทางตอนกลาง และตอนเหนือของจังหวัด

**ลักษณะภูมิอากาศ** โดยทั่วไปคล้ายคลึงกันกับทุกจังหวัดในภาคนี้ ในฤดูฝนจะมีฝนตกหนักในเดือนพฤษภาคม ซึ่งในปี 2559 มีฝนตกโดยเฉลี่ยประมาณ 107 วัน ปริมาณน้ำฝนวัดได้ 1,406.20 มิลลิเมตร อุณหภูมิเฉลี่ยสูงสุด 33.79 องศาเซลเซียส อุณหภูมิเฉลี่ยต่ำสุด 23.42 องศาเซลเซียส

### 2.1.2 ข้อมูลการปกครองของจังหวัด/จำนวนประชากร

จังหวัดสุรินทร์แบ่งการปกครองออกเป็น 17 อำเภอ 158 ตำบล 2,122 หมู่บ้าน องค์การบริหารส่วนจังหวัด (อบจ.) 1 แห่ง เทศบาลเมือง 1 แห่ง เทศบาลตำบล 27 แห่ง และองค์การบริหารส่วนตำบล (อบต.) 144 แห่ง ชุมชน 41 ชุมชน

แบ่งการปกครองออกเป็น 17 อำเภอ ประกอบด้วย

- |                       |                        |
|-----------------------|------------------------|
| 1. อำเภอเมืองสุรินทร์ | 10. อำเภอสังขะ         |
| 2. อำเภอชุมพลบุรี     | 11. อำเภอลำดวน         |
| 3. อำเภอท่าตูม        | 12. อำเภอสำโรงทาบ      |
| 4. อำเภอจอมพระ        | 13. อำเภอบัวเขต        |
| 5. อำเภอปราสาท        | 14. อำเภอพนมดงรัก      |
| 6. อำเภอกาบเชิง       | 15. อำเภอศรีณรงค์      |
| 7. อำเภอรัตนบุรี      | 16. อำเภอเขวาสินรินทร์ |
| 8. อำเภอสนม           | 17. อำเภอโนนนารายณ์    |
| 9. อำเภอสี่ขรภูมิ     |                        |

แยกเป็นรายอำเภอได้ดังนี้

ตาราง 1: เขตการปกครอง จำแนกเป็นรายอำเภอ พ.ศ. 2559 จังหวัดสุรินทร์

อำเภอ	พื้นที่ (ตร.กม.)		ที่ว่าการอำเภอ ห่างจากศาลา ากลางจังหวัด (กม.)	จำนวน				
	จำนวน	ร้อยละ		ตำบล	หมู่บ้าน	เทศบาล นคร/เมือง/ ตำบล	อบต.	ชุมชน
1. เมืองสุรินทร์	903.84	11.13	-	20	290	2	20	32
2. ปราสาท	908.84	11.19	28	18	241	3	17	-
3.สังขะ	1,009.00	12.42	47	12	186	1	12	9
4. ศีขรภูมิ	561.61	6.91	34	15	228	2	14	-
5. รัตนบุรี	202.83	2.50	70	12	162	1	12	-
6. ท่าตูม	643.26	7.92	52	10	165	2	9	-
7. ลำโรงทับ	375.25	4.62	54	10	100	2	9	-
8. ชุมพลบุรี	520.26	6.40	91	9	122	5	5	-
9. จอมพระ	314.00	3.87	26	9	105	3	7	-
10. สนม	203.00	2.50	51	7	78	2	6	-
11.บัวเชด	479.00	5.90	70	6	68	1	6	-
12. ลำดวน	301.00	3.71	26	5	51	1	5	-
13. กาบเชิง	574.00	7.07	58	6	86	2	4	-
14. ศรีณรงค์	410.00	5.05	64	5	62	-	5	-
15. พนมดงรัก	318.00	3.91	78	4	55	-	4	-
16. เขวาสินรินทร์	201.00	2.47	14	5	55	1	4	-
17. โนนารายณ์	199.17	2.45	72	5	68	-	5	-
รวม	8,124.06	100.00	835	158	2122	28	144	41

ที่มา: ที่ทำการปกครองจังหวัดสุรินทร์

ข้อมูลสำนักบริการทะเบียน กรมการปกครอง กระทรวงมหาดไทย จังหวัดสุรินทร์มีจำนวนประชากร ณ วันที่ 31 ธันวาคม 2559 จำนวนทั้งหมด 1,395,567 คน จำแนกเป็นชาย จำนวน 697,016 คน เป็นหญิง จำนวน 698,551 คน ประชาชนส่วนใหญ่อาศัยอยู่นอกเขตเทศบาล ร้อยละ 85.40 และในเขตเทศบาล ร้อยละ 14.60 โดยอำเภอที่มีประชากรอาศัยอยู่มากที่สุดได้แก่ อำเภอเมือง รองลงมา 5 ลำดับคืออำเภอปราสาท อำเภอศีขรภูมิ อำเภอสังขะ อำเภوتاตูม และอำเภอรัตนบุรี

ตารางที่ 2: จำนวนประชากรจังหวัดสุรินทร์ จำแนกตามอำเภอ และเพศ พ.ศ. 2559

อำเภอ	ประชากร (คน)			ร้อยละ	ความหนาแน่น (คน/ตร.กม.)
	ชาย	หญิง	รวม		
1. เมืองสุรินทร์	129,601	132,804	262,405	18.80	290.32
2. ชุมพลบุรี	36,048	35,650	71,698	5.14	137.81
3. ท่าตูม	48,660	48,229	96,889	6.94	150.62
4. จอมพระ	30,212	30,065	60,277	4.32	191.96
5. ปราสาท	77,848	79,274	157,122	11.26	172.88
6. กาบเชิง	30,892	30,265	61,157	4.38	106.55
7. รัตนบุรี	46,957	47,227	94,184	6.75	464.35
8. สนม	22,421	22,122	44,543	3.19	219.42
9. ศีขรภูมิ	67,539	68,436	135,975	9.74	242.12
10. สังขะ	65,825	64,930	130,755	9.37	129.59
11. ลำดวน	15,568	15,703	31,271	2.24	103.89
12. สำโรงทาบ	26,599	26,466	53,065	3.80	141.41
13. บัวเชด	20,848	20,145	40,993	2.94	85.58
14. พนมดงรัก	19,288	18,712	38,000	2.72	119.50
15. ศรีณรงค์	23,587	23,173	46,760	3.35	114.05
16. เขวาสินรินทร์	17,351	17,629	34,980	2.51	174.03
17. โนนารายณ์	17,772	17,721	35,493	2.54	178.20
รวม	697,016	698,551	1,395,567	100.00	171.78

ที่มา: กรมปกครอง กระทรวงมหาดไทยข้อมูล ณ 31 ธันวาคม 2559

### 2.1.3 ข้อมูลด้านเศรษฐกิจ

จากข้อมูลของสำนักงานคณะกรรมการพัฒนาการเศรษฐกิจและสังคมแห่งชาติ ในปี พ.ศ. 2558 ผลิตภัณฑ์มวลรวมจังหวัด ณ ราคาประจำปี มีมูลค่าเท่ากับ 62,498 ล้านบาท ลดลงจาก 63,339 ล้านบาท ในปีที่ผ่านมา เท่ากับ 841 ล้านบาท หรือหดตัวร้อยละ 1.33 มีผลิตภัณฑ์มวลรวมจังหวัดต่อหัว (GPP per capita) เท่ากับ 56,159 บาท ลดลงจาก 56,792 บาท ในปีที่ผ่านมา ร้อยละ 1.11 อยู่ลำดับที่ 69 ของประเทศ และลำดับที่ 13 ของภาค และอยู่ลำดับที่ 3 ของกลุ่มภาคตะวันออกเฉียงเหนือตอนล่าง 1 รองจากจังหวัดนครราชสีมา และบุรีรัมย์

โครงสร้างเศรษฐกิจจังหวัดสุรินทร์ ในปี พ.ศ. 2558 ยังคงพึ่งพาภาคเกษตรเป็นหลัก โดยเฉพาะสาขาเกษตรกรรม ส่วนสาขาประมงส่วนใหญ่เป็นอาชีพเสริมจากการประกอบการทำเกษตรกรรม ทั้งนี้สาขา

การผลิตที่สำคัญต่อโครงสร้างเศรษฐกิจของจังหวัด 5 อันดับแรก ได้แก่ สาขาเกษตรกรรม (รวมการล่าสัตว์และการป่าไม้) สาขาการศึกษา สาขาการค้าส่ง – ค้าปลีก สาขาตัวกลางทางการเงิน และการผลิตอุตสาหกรรม ตามลำดับ

ตารางที่ 3: ผลิตภัณฑ์มวลรวมของจังหวัด จำแนกตามสาขาการผลิต พ.ศ. 2556 – 2558

สาขาการผลิต	มูลค่า (ล้านบาท)		
	พ.ศ. 2556	พ.ศ. 2557	พ.ศ. 2558
<b>ภาคเกษตร</b>	<b>23,204</b>	<b>18,637</b>	<b>16,166</b>
เกษตรกรรม	22,947	18,383	15,897
การประมง	257	254	269
<b>ภาคนอกเกษตร</b>	<b>45,940</b>	<b>44,702</b>	<b>46,333</b>
เหมืองแร่และเหมืองหิน	490	448	504
การผลิตอุตสาหกรรม	5,563	4,781	4,483
การไฟฟ้า ก๊าซ และการประปา	963	1,058	1,056
การก่อสร้าง	3,022	2,839	2,514
การค้าส่ง – ค้าปลีก	7,258	6,919	7,434
โรงแรม และภัตตาคาร	407	401	466
การขนส่ง สถานที่เก็บสินค้า และการคมนาคม	1,594	1,578	1,669
ตัวกลางทางการเงิน	4,642	5,190	5,681
บริการอสังหาริมทรัพย์ บริการทางธุรกิจ	3,966	3,599	3,787
การบริหารราชการแผ่นดิน และการป้องกันประเทศ	4,203	2,929	4,402
การศึกษา	10,684	11,676	10,846
การบริการด้านสุขภาพ และงานสังคมสงเคราะห์	1,927	2,085	2,247
การบริการชุมชน สังคม และบริการส่วนบุคคลอื่นๆ	882	871	889
ลูกจ้างในครัวเรือนส่วนบุคคล	339	329	355
ผลิตภัณฑ์มวลรวมจังหวัด (Gross Provincial Products)	69,145	63,339	62,498
ผลิตภัณฑ์จังหวัดเฉลี่ยต่อบุคคล (GPP Per Capita, Baht)	61,870	56,792	56,159
จำนวนประชากร (1,000 คน)	1,118	1,115	1,113

ที่มา: สำนักงานคณะกรรมการพัฒนาการเศรษฐกิจและสังคมแห่งชาติ

## 2.1.4 ข้อมูลทางสังคม

ในปีการศึกษา 2559 จังหวัดสุรินทร์มีจำนวนสถานศึกษา 857 แห่ง มีห้องเรียน 9,870 ห้อง มีครู จำนวน 11,522 คน นักเรียนจำนวน 205,208 คน โดยอัตราส่วนนักเรียนต่อครูเท่ากับ 18:1 มีสถาบันการศึกษาในพื้นที่เปิดการสอนระดับอุดมศึกษา 5 แห่ง มหาวิทยาลัยราชภัฏสุรินทร์ มหาวิทยาลัยเทคโนโลยีราชมงคลอีสาน วิทยาเขตสุรินทร์ มหาวิทยาลัยจุฬาลงกรณ์ราชวิทยาลัย วิทยาเขตสุรินทร์ วิทยาลัยพยาบาลบรมราชชนนี วิทยาเขตสุรินทร์ และสำนักงานคณะกรรมการการอาชีวศึกษาสุรินทร์ การจัดศึกษาตั้งแต่ระดับก่อนประถมศึกษาถึงระดับมัธยมศึกษา แบ่งออกเป็น 4 เขตการศึกษา

ตารางที่ 4: จำนวนสถานศึกษา นักเรียน ครู และห้องเรียน อัตราส่วนนักเรียนต่อครูและอัตราส่วนนักเรียนต่อห้องเรียน จำแนกตามสังกัด ปีการศึกษา 2559

ลำดับ	สังกัด/ประเภทสถานศึกษา	จำนวน				อัตราส่วน	
		สถานศึกษา (แห่ง)	ห้องเรียน (ห้อง)	ครู (คน)	นักเรียน (คน)	นร : ครู	นร : ห้อง
1	สำนักงานคณะกรรมการการศึกษาขั้นพื้นฐาน	836	9,531	11,242	195,304	17:1	21:1
2	สำนักบริหารงานคณะกรรมการส่งเสริมการศึกษาเอกชน	10	137	184	4,419	24:1	32:1
3	กรมส่งเสริมการปกครองท้องถิ่น	6	139	39	4,329	111:1	31:1
4	อื่น ๆ <sup>1/</sup>	5	63	57	1,156	20:1	18:1
รวม		857	9,870	11,522	205,208	18:1	21:1

หมายเหตุ 1/ รวมมหาวิทยาลัยราชภัฏ (โรงเรียนสาธิตมหาวิทยาลัยราชภัฏ)

ที่มา:สำนักงานพื้นที่การศึกษาประถมศึกษาสุรินทร์ เขต 1,2 และ3 สำนักงานเขตพื้นที่การศึกษามัธยมศึกษาเขต 33 สุรินทร์

กรมส่งเสริมการปกครองท้องถิ่น

ด้านการสาธารณสุข ในปี 2559 จังหวัดสุรินทร์ มีคลินิกทุกประเภท 231 แห่ง แพทย์ 274 คน พยาบาล 2,024 คน ทันตแพทย์ 99 คน โดยมีอัตราส่วนแพทย์ 1 คนต่อประชากร 5,093 คน ทันตแพทย์ 1 คนต่อประชากร 14,097 คน

ตารางที่ 5: จำนวนสถานพยาบาล เตียง แพทย์ พยาบาล อัตราส่วนประชากรต่อแพทย์และอัตราส่วนประชากรต่อพยาบาล จำแนกเป็นรายอำเภอ พ.ศ. 2559

ลำดับ	อำเภอ	จำนวน				อัตราส่วน	
		คลินิกทุกประเภท (แห่ง)	แพทย์ (คน)	พยาบาล (คน)	ทันตแพทย์ (คน)	ประชากร : แพทย์	ประชากร : พยาบาล
1	เมืองสุรินทร์	28	140	911	21	1,874	288
2	ชุมพลบุรี	14	6	58	3	11,950	1,236
3	ท่าตูม	18	13	107	8	7,453	906
4	จอมพระ	12	5	32	6	12,055	1,884
5	ปราสาท	24	25	194	12	6,285	810
6	กาบเชิง	11	6	57	4	10,193	1,073
7	รัตนบุรี	16	11	114	8	8,562	826
8	สนม	11	4	40	3	11,136	1,114
9	ศีขรภูมิ	22	15	114	6	9,065	944
10	สังขะ	19	16	123	11	8,172	1,063

ตารางที่ 5: จำนวนสถานพยาบาล เตียง แพทย์ พยาบาล อัตราส่วนประชากรต่อแพทย์และอัตราส่วนประชากรต่อพยาบาล จำแนกเป็นรายอำเภอ พ.ศ. 2559 (ต่อ)

ลำดับ	อำเภอ	จำนวน				อัตราส่วน	
		คลินิกทุกประเภท (แห่ง)	แพทย์ (คน)	พยาบาล (คน)	ทันตแพทย์ (คน)	ประชากร : แพทย์	ประชากร : พยาบาล
11	ลำดวน	6	7	66	3	4,467	474
12	ลำโรงทับ	12	5	46	3	10,613	1,154
13	บัวเชด	9	4	42	2	10,248	976
14	พนมดงรัก	8	5	40	3	7,600	950
15	ศรีณรงค์	7	4	31	2	11,690	1,508
16	เขวาสินรินทร์	6	4	25	2	8,745	1,399
17	โนนนารายณ์	8	4	24	2	8,873	1,479
รวม		231	274	2,024	99	5,093	690

ที่มา: สำนักงานสาธารณสุขจังหวัดสุรินทร์

### 2.1.5 ทรัพยากรธรรมชาติและสิ่งแวดล้อม

จังหวัดสุรินทร์มีพื้นที่ป่าสงวนแห่งชาติ จำนวน 29 แห่ง รวมพื้นที่ประมาณ 148,284 ไร่ มีพื้นที่วนอุทยาน จำนวน 2 แห่ง รวมพื้นที่ 2,390 ไร่ พื้นที่เขตรักษาพันธุ์สัตว์ป่า (ห้วยทับทัน – ห้วยสำราญ) จำนวน 1 แห่ง รวมพื้นที่ 313,445 ไร่ มีทรัพยากรป่าไม้คงเหลือประมาณ 464,062 ไร่ เป็นไม้ที่มีค่าอยู่หลายชนิด เช่น ไม้ประดู่ ไม้เต็ง ไม้รัง ไม้ตะเคียน ไม้ยาง ไม้พลวง เป็นต้น

ตารางที่ 6: จำนวนพื้นที่ป่าไม้ จำแนกตามประเภทของพื้นที่ป่า พ.ศ. 2559

ประเภทของพื้นที่ป่า (ป่าสงวน/อุทยาน/วนอุทยาน/อื่นๆ)	จำนวน (แห่ง)	จำนวนพื้นที่คงเหลือ (ไร่-งาน-ตารางวา)
ป่าสงวนแห่งชาติ	29	148,227-1-57
อุทยานแห่งชาติ	-	-
วนอุทยาน	2	2,390
ป่าไม้ถาวรของชาติ	-	-
พื้นที่อนุรักษ์เพิ่มเติม	-	-
เขตรักษาพันธุ์สัตว์ป่า	1	313,445
เขตห้ามล่าสัตว์ป่า	-	-
รวม		464,062 – 1- 57

ที่มา: สำนักงานทรัพยากรธรรมชาติและสิ่งแวดล้อมจังหวัดสุรินทร์

ตาราง 7 : รายชื่อพื้นที่ป่าสงวนแห่งชาติ จังหวัดสุรินทร์

ลำดับ ที่	รายชื่อ	เนื้อที่ตาม ประกาศ (ไร่)	เนื้อที่คงมี สภาพป่า (ไร่)	ลำดับ ที่	รายชื่อ	เนื้อที่ตาม ประกาศ (ไร่)	เนื้อที่คงมี สภาพป่า (ไร่)
1	ป่าแสงพัน	1,668	1,458	16	ป่ากำไสจาน	15,600	8,298-1-32
2	ป่าเขาสวาย	18,143	7,181	17	ป่าบ้านกระวัน	14,325	-
3	ป่าหนองเยี้ย แปลงที่ 1	1,762	1,560	18	ป่าทุ่งมน-บักได-ตาเบาแปลงที่ 1	2,968	680
4	ป่าหนองเยี้ย แปลงที่ 2	331	131	19	ป่าทุ่งมน-บักได-ตาเบาแปลงที่ 2	145,593	6,858-3-35
5	ป่าหนองเยี้ย แปลงที่ 4	456	340	20	ป่าทุ่งมน-บักได-ตาเบาแปลงที่ 3	270,431	18,211-0-99
6	ป่าท่าสว่าง – เพี้ยราม	19,412	4,706-1-00	21	ป่าฝั่งซ้ายแม่น้ำมูล	13,922	13,922
7	ป่าเทนมีย์	12,812	1,051	22	ป่าหินลิ่ม	43,962	24,186-2-00
8	ป่าจารพัด	41,820	-	23	ป่าฝั่งขวาห้วยเสนง	90,312	6,122
9	ป่าหนองเหล็ก	11,225	255	24	ป่าฝั่งซ้ายห้วยเสนง แปลงที่ 1-2	77,891	2,269
10	ป่าภูดิน	7,818	7,132-1-00	25	ป่าฝั่งซ้ายห้วยสำราญ	38,048	-
11	ป่าดงสายทอ	12,968	12,968	26	ป่าบ้านเดียง	26,093	1,450
12	ป่าพนมดิน แปลงที่ 1	11,793	10,325	27	ป่าฝั่งซ้ายห้วยกำโพด	43,934	2,631
13	ป่าพนมดิน แปลงที่ 2	4,754	4,235-1-00	28	ป่าผักไหม	11,018	350
14	ป่าเน็กเหียรตัดสันตูด	24,375	5,157	29	ป่าฝั่งซ้ายห้วยทับทันแปลง 1-2-3	149,375	3,672-2-00
15	ป่าพนมสวาย	2,475	200				

ที่มา: สำนักงานทรัพยากรธรรมชาติและสิ่งแวดล้อมจังหวัดสุรินทร์

พื้นที่ชลประทานและระบบชลประทานในจังหวัดสุรินทร์มีอ่างเก็บน้ำทั้งสิ้น 367 แห่ง เป็นโครงการชลประทานขนาดเล็กจำนวน 346 แห่ง โครงการชลประทานขนาดกลาง 18 แห่ง และฝายคอนกรีตจำนวน 3 แห่ง

อ่างเก็บน้ำของจังหวัดสุรินทร์มีหลายแห่ง ซึ่งมีอ่างเก็บน้ำที่สำคัญ ได้แก่ อ่างเก็บน้ำห้วยเสนง ตั้งอยู่บ้านเฉนิ่งกับบ้านโคกกะเพอ ตำบลเฉนิ่ง อำเภอเมืองสุรินทร์ มีความจุที่ระดับเก็บกัก 21.96 ล้านลูกบาศก์เมตร ส่งน้ำเพื่อการเกษตรพื้นที่ชลประทาน 48,565 ไร่ เป็นแหล่งน้ำที่สำคัญในการผลิตน้ำประปาของจังหวัด และอ่างเก็บน้ำอำปิล ตั้งอยู่ที่บ้านอำปิล หมู่ที่ 9 ตำบลเทนมีย์ อำเภอเมืองสุรินทร์ มีความจุที่ระดับเก็บกัก 27.68 ล้านลูกบาศก์เมตร เป็นแหล่งน้ำสำคัญเพื่อรองรับความต้องการของอ่างเก็บน้ำห้วยเสนง ส่งน้ำเพื่อการเกษตรพื้นที่ชลประทาน 2,923 ไร่ และรองรับการใช้น้ำในการอุตสาหกรรม

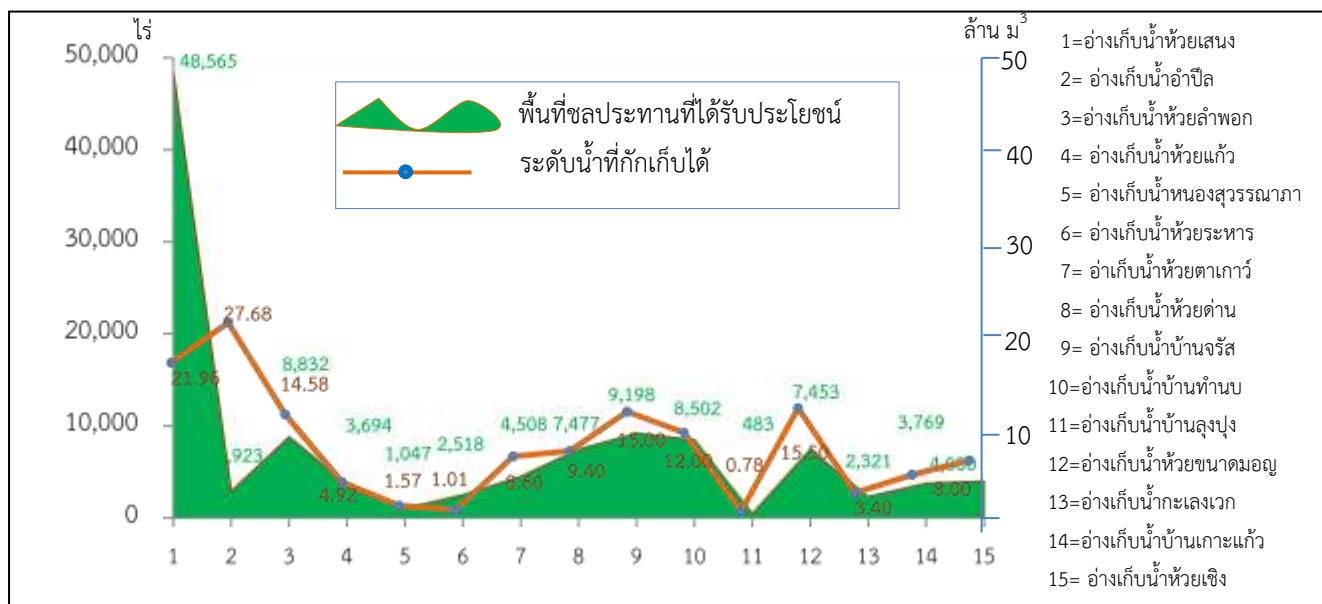
ตารางที่ 8: แหล่งน้ำ จำแนกตามประเภทของแหล่งน้ำ เป็นรายอำเภอ พ.ศ. 2559

อำเภอ	ขนาดอ่างเก็บน้ำ			ฝาย/ คอนกรีต
	รวม	กลาง	เล็ก	
1. เมือง	28	2	26	-
2. ชุมพลบุรี	30	1	29	-
3. ท่าตูม	28	1	27	-
4. จอมพระ	20	1	19	-
5. ปราสาท	46	2	44	-
6. กาบเชิง	38	3	35	-
7. รัตนบุรี	18	2	16	-
8. สนม	8	-	8	-
9. ศีขรภูมิ	14	1	11	2

อำเภอ	ขนาดอ่างเก็บน้ำ			ฝาย/ คอนกรีต
	รวม	กลาง	เล็ก	
10. สังขะ	45	2	42	1
11. ลำดวน	5	-	5	-
12. สำโรงทาบ	11	1	10	-
13. บัวเขต	31	2	29	-
14. พนมดงรัก	20	-	20	-
15. ศรีณรงค์	8	-	8	-
16. เขวาสินรินทร์	9	-	9	-
17. โนนนารายณ์	8	-	8	-
รวม	367	18	346	3

ที่มา: โครงการชลประทานจังหวัดสุรินทร์

แผนภาพที่ 1 : กราฟแสดงความสัมพันธ์ระหว่างระดับน้ำที่กักเก็บได้กับพื้นที่ชลประทานที่ได้รับประโยชน์



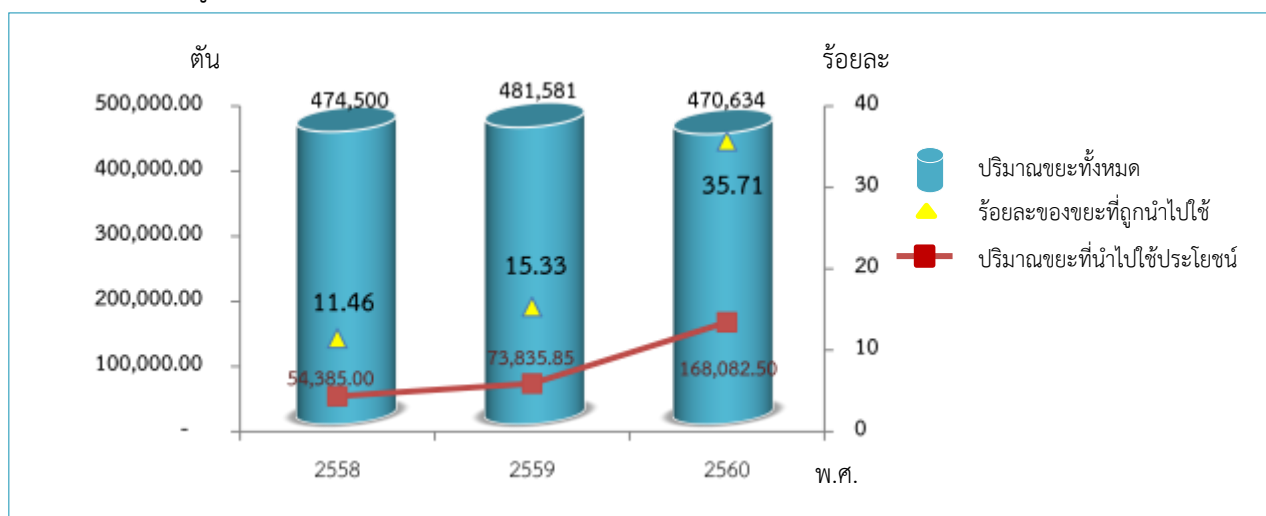
ที่มา: โครงการชลประทานจังหวัดสุรินทร์



## 2.1.6 การบริหารจัดการขยะ

สถานการณ์ขยะจังหวัดสุรินทร์ ปริมาณขยะมูลฝอยที่เกิดขึ้นมีแนวโน้มเพิ่มขึ้น เมื่อพิจารณาประสิทธิภาพในการกำจัดขยะของจังหวัด พบว่า จังหวัดสุรินทร์มีการนำขยะไปใช้ประโยชน์เพิ่มขึ้น ใน พ.ศ. 2560 มีการนำขยะไปใช้ประโยชน์ 168,082.50 ตัน ซึ่งเพิ่มขึ้นจาก ปี พ.ศ. 2559 94,246.65 ตัน (หรือคิดเป็นร้อยละ 127.64) สัดส่วนขยะที่ถูกนำไปใช้ประโยชน์ คิดเป็นร้อยละ 35.71 ซึ่งจังหวัดสุรินทร์ได้มีการรณรงค์ส่งเสริมการจัดการขยะมูลฝอยชุมชนที่ต้นทางทำให้มีการนำขยะไปใช้ประโยชน์เพิ่มมากขึ้น

แผนภาพที่ 2 : แสดงสถิติปริมาณขยะมูลฝอยทั้งหมด ปริมาณขยะที่นำไปใช้ประโยชน์และร้อยละของขยะที่ถูกนำไปใช้ พ.ศ. 2558 – 2560



ที่มา: สำนักงานทรัพยากรธรรมชาติและสิ่งแวดล้อมจังหวัดสุรินทร์

## 2.2 ประเด็นยุทธศาสตร์การพัฒนาจังหวัดและตัวชี้วัด

แผนพัฒนาจังหวัดสุรินทร์ (พ.ศ. 2561-2564) มีวิสัยทัศน์ พันธกิจ เป้าประสงค์รวม และประเด็นยุทธศาสตร์ รวมทั้งตัวชี้วัดสำคัญที่เชื่อมโยงกับการพัฒนาประเทศตามแผนพัฒนาเศรษฐกิจและสังคมแห่งชาติ ฉบับที่ 12 ดังนี้

**วิสัยทัศน์ (vision):** “เมืองเกษตรอินทรีย์ ท่องเที่ยววิถีชุมชน ประชาชนมีคุณภาพชีวิตดี”

“Surin, a City of Organic Agriculture, Local Tourism Leading People towards the Quality of Good Life”

### พันธกิจ (mission)

1. ส่งเสริมและพัฒนากิจการเกษตรอินทรีย์
2. ส่งเสริมและพัฒนากิจการค้า การลงทุน และการท่องเที่ยว
3. ส่งเสริมการบริหารจัดการทรัพยากรธรรมชาติและสิ่งแวดล้อม
4. ส่งเสริมและพัฒนากิจการรักษาสภาพความสงบเรียบร้อยและความมั่นคง
5. ส่งเสริมคุณภาพชีวิตประชาชนตามหลักปรัชญาของเศรษฐกิจพอเพียง

### เป้าประสงค์รวม (Objective)

“ประชาชนมีคุณภาพชีวิตดี มีความมั่นคง มั่งคั่ง และยั่งยืน”

### ประเด็นยุทธศาสตร์ (strategic issues)

1. ยุทธศาสตร์เพิ่มศักยภาพภาคการเกษตร
2. ยุทธศาสตร์ยกระดับความสามารถในการแข่งขันทางด้านเศรษฐกิจและบริการ
3. ยุทธศาสตร์การบริหารจัดการทรัพยากรธรรมชาติและสิ่งแวดล้อมอย่างยั่งยืน
4. ยุทธศาสตร์ยกระดับคุณภาพชีวิตของประชาชน
5. ยุทธศาสตร์เสริมสร้างความมั่นคง

### เป้าประสงค์ กลยุทธ์ เชิงยุทธศาสตร์ (Goals Strategies)

1. ยุทธศาสตร์เพิ่มศักยภาพภาคการเกษตร

#### เป้าประสงค์

เพื่อลดต้นทุนการผลิตและเพิ่มมูลค่าสินค้าเกษตร

#### กลยุทธ์

- 1.1 ส่งเสริมการทำเกษตรกรรมยั่งยืนและขับเคลื่อนการผลิตเกษตรอินทรีย์
- 1.2 การส่งเสริมและพัฒนาสินค้าเกษตรให้มีคุณภาพและได้มาตรฐานตามความต้องการของตลาด
- 1.3 สร้างความเข้มแข็งให้แก่เกษตรกรและสถาบันเกษตรกร
- 1.4 พัฒนาและบริหารจัดการระบบโครงสร้างพื้นฐานเพื่อการเกษตร

## 2. ยุทธศาสตร์ยกระดับความสามารถในการแข่งขันทางด้านเศรษฐกิจและบริการ

### เป้าประสงค์

เพื่อเพิ่มรายได้ให้กับประชาชน

### กลยุทธ์

2.1 ยกระดับขีดความสามารถการแข่งขัน การลงทุนสินค้าและบริการทั้งในและต่างประเทศ

2.2 เพิ่มศักยภาพและยกระดับมาตรฐานสินค้า ผลิตภัณฑ์ชุมชนด้วยภูมิปัญญาท้องถิ่นและเทคโนโลยีสมัยใหม่

2.3 พัฒนาศักยภาพการท่องเที่ยวเชิงวัฒนธรรม โดยเชื่อมโยงในภูมิภาคและประเทศเพื่อนบ้าน

## 3. ยุทธศาสตร์การบริหารจัดการทรัพยากรธรรมชาติและสิ่งแวดล้อมอย่างยั่งยืน

### เป้าประสงค์

เพื่อเพิ่มพื้นที่สีเขียวและรักษาสิ่งแวดล้อมให้สมดุล

### กลยุทธ์

3.1 ส่งเสริมการบริหารจัดการทรัพยากรธรรมชาติให้ยั่งยืน

3.2 ส่งเสริมการบริหารจัดการสิ่งแวดล้อมและการพัฒนาพลังงานทางเลือก

## 4. ยุทธศาสตร์ยกระดับคุณภาพชีวิตของประชาชน

### เป้าประสงค์

เพื่อให้ประชาชนมีความสุขและสังคมร่มเย็น

### กลยุทธ์

4.1 เสริมสร้างศักยภาพการพึ่งพาตนเองของประชาชน

4.2 ส่งเสริมให้ภาคประชาชนและกลุ่มองค์กรมีความเข้มแข็ง

4.3 ส่งเสริมอาชีพ ทักษะชีวิต และสุขภาวะแก่ประชาชนด้วยเทคโนโลยีสมัยใหม่หรือนวัตกรรม

## 5. ยุทธศาสตร์เสริมสร้างความมั่นคง

### เป้าประสงค์

ประชาชนมีความมั่นคงปลอดภัยและเกิดความสงบเรียบร้อย

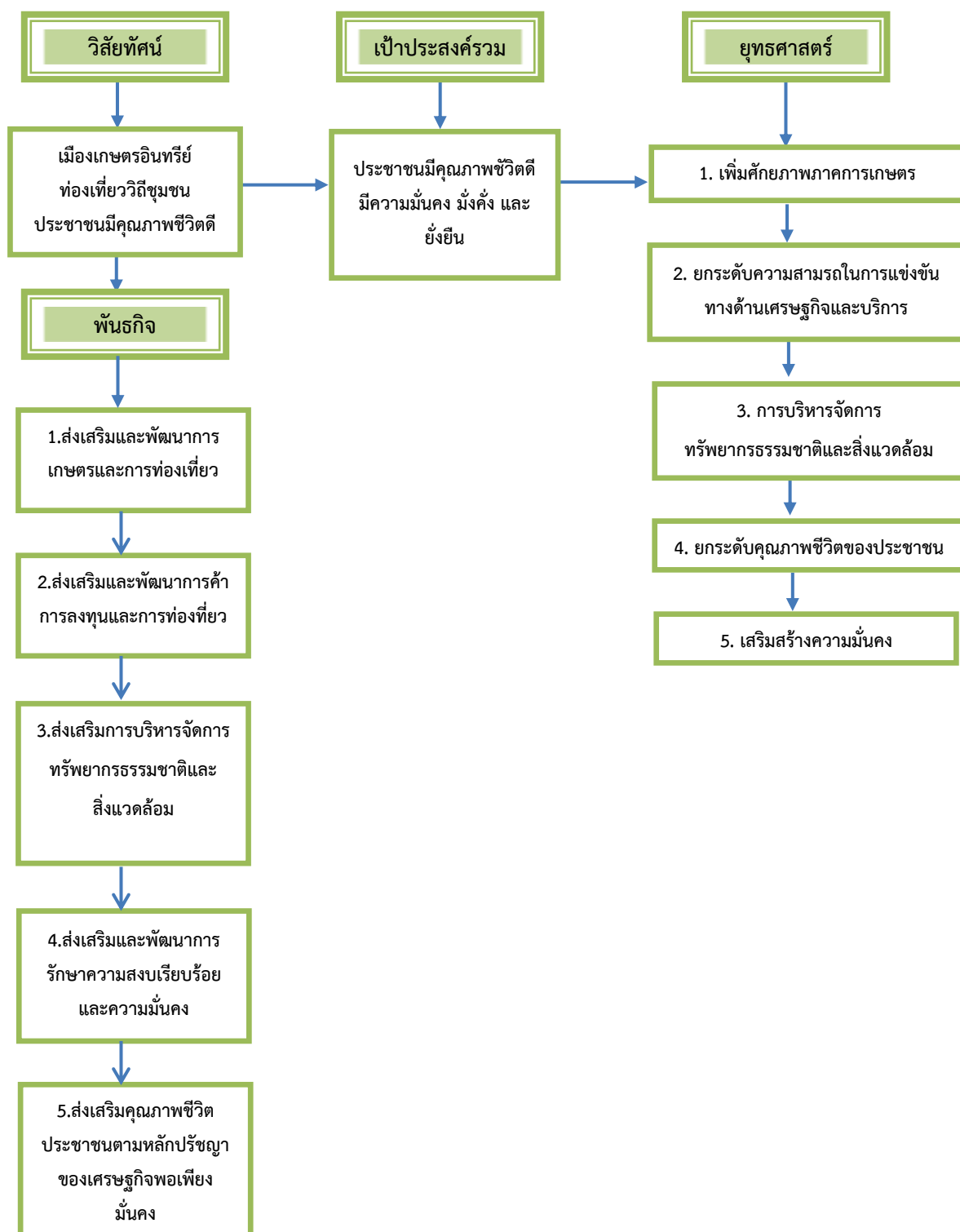
### กลยุทธ์

5.1 พัฒนาคมนาคม องค์กร หมู่บ้าน เพื่อความมั่นคง และความสงบเรียบร้อย

5.2 ส่งเสริมการรักษาความสงบเรียบร้อย และความปลอดภัยในชีวิตและทรัพย์สิน

5.3 ส่งเสริมและพัฒนาความร่วมมือกับประเทศเพื่อนบ้าน

แผนภาพที่ 3: ความเชื่อมโยงของวิสัยทัศน์ พันธกิจ เป้าประสงค์รวม และประเด็นยุทธศาสตร์



ตารางที่ 9: ยุทธศาสตร์การพัฒนา และตัวชี้วัดของจังหวัด

ยุทธศาสตร์ของจังหวัด	ตัวชี้วัดของจังหวัด
1. เพิ่มศักยภาพภาคการเกษตร	1. จำนวนพื้นที่การเกษตรที่ได้รับการรับรองมาตรฐานเกษตรอินทรีย์ (ไร่) base line : พื้นที่ทำการเกษตรจังหวัดสุรินทร์ 3.8 ล้านไร่ เป้าหมาย เพิ่มพื้นที่เกษตรอินทรีย์ ในปี 2561 – 2564 จำนวน 190,000 ไร่ (ร้อยละ 5 ของพื้นที่ทำการเกษตรจังหวัดสุรินทร์ ปัจจุบันมีพื้นที่ เกษตรอินทรีย์ จำนวน 24,041 ไร่)
	2. ร้อยละการลดต้นทุนการผลิตข้าวหอมมะลิ base line : ปี 2558 ต้นทุนการผลิตข้าวหอมมะลิ 4,350 บาท/ไร่ เป้าหมายปี 2561-2564 ลดต้นทุนการผลิตข้าวให้ได้ 3,806 บาท/ไร่ (ร้อยละ 12.5 ของต้นทุนการผลิตข้าวปี 2558)
	3. จำนวนชนิดสินค้าเกษตรที่ได้รับการสร้างมูลค่าเพิ่ม base line : ปี 2558 จังหวัดสุรินทร์ได้ส่งเสริมการรวมกลุ่มเกษตรกรในการผลิต และแปรรูปสินค้าเกษตร จำนวน 2,102 กลุ่ม สมาชิก 57,918 คน โดยเป้าหมายปี 2561 - 2564 จะส่งเสริมให้กลุ่มเกษตรกรสามารถ พัฒนาผลิตภัณฑ์หรือสินค้าเกษตรของกลุ่มเพื่อเพิ่มมูลค่าสินค้าให้ได้ อย่างน้อย 210 ชนิด (ร้อยละ 10 ของจำนวนกลุ่มเกษตรกรที่สามารถ พัฒนาสินค้าเกษตรเพื่อเพิ่มมูลค่า)
	4. จำนวนชนิดสินค้าเกษตรที่ได้รับการสร้างมูลค่าเพิ่ม
2. ยกระดับความสามารถในการแข่งขันทางเศรษฐกิจ และบริการ	1. อัตราการขยายตัวของ รายได้ประชาชน (ข้อมูล จปฐ)
	2. ร้อยละเพิ่มขึ้นของรายได้การท่องเที่ยว
	3. ร้อยละเพิ่มขึ้นของมูลค่าการจำหน่ายผลิตภัณฑ์ (OTOP)
3. การบริหารจัดการทรัพยากรธรรมชาติและ สิ่งแวดล้อมอย่างยั่งยืน	1. จำนวนพื้นที่สีเขียวเพิ่มขึ้น
	2. ร้อยละของขยะที่ถูกนำไปกำจัดแบบถูกหลักวิชาการเพิ่มขึ้น
	3. จำนวนครัวเรือนใช้พลังงานทางเลือกเพิ่มขึ้น
4. ยกระดับคุณภาพชีวิตของประชาชน	1. จำนวนครัวเรือนที่พึ่งพาตนเองได้จากค่าเป้าหมาย (3 ครัวเรือนต่อ หมู่บ้าน)
	2. จำนวนของตำบล มีความเข้มแข็งในการจัดการตนเองเพิ่มขึ้น
5. เสริมสร้างความมั่นคง	1. ร้อยละที่ลดลงของจำนวนคดีความเกี่ยวกับชีวิตและทรัพย์สิน
	2. ร้อยละของหมู่บ้านบริเวณพื้นที่ชายแดนมีการ จัดระบบการรักษาความสงบเรียบร้อยและความ ปลอดภัยในชีวิตและทรัพย์สิน

## 2.3 ผลการทบทวนความสอดคล้องเชื่อมโยงประเด็นยุทธศาสตร์การพัฒนาจังหวัดกับ

### แผนพัฒนาเศรษฐกิจและสังคมแห่งชาติ ฉบับที่ 12 (พ.ศ. 2560 – 2564)

ภายใต้กระบวนการจัดทำแผนพัฒนาจังหวัด แผนพัฒนากลุ่มจังหวัด และแผนพัฒนาภาค รวมทั้งการแปลงแผนพัฒนาในระดับพื้นที่ดังกล่าวไปสู่การปฏิบัติตามแผนปฏิบัติราชการประจำปี นั้น หนึ่งในกรอบแนวความคิดตั้งต้นที่สำคัญยิ่ง คือ “แผนพัฒนาเศรษฐกิจและสังคมแห่งชาติ” ในช่วงเวลานั้นๆ เนื่องด้วยความสอดคล้องระหว่างทิศทางการพัฒนาพื้นที่ซึ่งถูกกำหนดโดยแผนพัฒนาจังหวัด แผนพัฒนากลุ่มจังหวัด และแผนพัฒนาภาค กับแนวทางการพัฒนาประเทศตามแผนพัฒนาเศรษฐกิจและสังคมแห่งชาติจะเป็นกลไกหลักในการทำงานของหน่วยงานภาคีในจังหวัด/กลุ่มจังหวัด/ภาค เพื่อที่จะนำไปเสนอเพื่อขอรับงบประมาณสนับสนุนการดำเนินงานตามแผนงานและโครงการต่างๆ ในการพัฒนาเศรษฐกิจและสังคมในภาพรวมต่อไป ทั้งนี้ แผนพัฒนาเศรษฐกิจและสังคมแห่งชาติ ฉบับที่ 12 ได้จัดทำขึ้น ในช่วงเวลาของการปฏิรูปประเทศท่ามกลางสถานการณ์โลกที่เปลี่ยนแปลงอย่างรวดเร็วและเชื่อมโยงกันใกล้ชิดกันมากขึ้น โดยได้น้อมนำหลัก “ปรัชญาของเศรษฐกิจพอเพียง” มาเป็นปรัชญานำทางในการพัฒนาประเทศต่อเนื่องจากแผนพัฒนาฯ ฉบับที่ 9-11 เพื่อเสริมสร้างภูมิคุ้มกันและช่วยให้สังคมไทยสามารถยืนหยัดอยู่ได้อย่างมั่นคง เกิดภูมิคุ้มกัน และมีการบริหารจัดการความเสี่ยงอย่างเหมาะสม ส่งผลให้การพัฒนาประเทศสู่ความสมดุลและยั่งยืน

#### วัตถุประสงค์การพัฒนา ตามแผนพัฒนาเศรษฐกิจและสังคมแห่งชาติ ฉบับที่ 12

ทิศทางการพัฒนาของแผนพัฒนาฯ ฉบับที่ 12 เป็นการมุ่งเตรียมความพร้อมและวางรากฐานในการยกระดับประเทศไทยให้เป็นประเทศที่พัฒนาแล้ว มีความมั่นคง มั่งคั่ง ยั่งยืนด้วยการพัฒนาตามปรัชญาของเศรษฐกิจพอเพียง โดยกำหนดวัตถุประสงค์การพัฒนา ดังนี้

1. เพื่อวางรากฐานให้คนไทยเป็นคนที่สมบูรณ์ มีคุณธรรมจริยธรรม มีระเบียบวินัย ค่านิยมที่ดี มีจิตสาธารณะ และมีความสุข โดยมีสุขภาวะและสุขภาพที่ดี ครอบครัวอบอุ่น ตลอดจนเป็นคนเก่งที่มีทักษะความรู้ความสามารถและพัฒนาตนเองได้ต่อเนื่องตลอดชีวิต
2. เพื่อให้คนไทยมีความมั่นคงทางเศรษฐกิจและสังคม ได้รับความเป็นธรรมในการเข้าถึงทรัพยากรและบริการทางสังคมที่มีคุณภาพ ผู้ด้อยโอกาสได้รับการพัฒนาศักยภาพ รวมทั้งชุมชนมีความเข้มแข็งพึ่งพาตนเองได้
3. เพื่อให้เศรษฐกิจเข้มแข็ง แข่งขันได้ มีเสถียรภาพ และมีความยั่งยืน สร้างความเข้มแข็งของฐานการผลิตและบริการเดิมและขยายฐานใหม่โดยการใช้นวัตกรรมที่เข้มข้นมากขึ้น สร้างความเข้มแข็งของเศรษฐกิจฐานราก และสร้างความมั่นคงทางพลังงาน อาหาร และน้ำ
4. เพื่อรักษาและฟื้นฟูทรัพยากรธรรมชาติและคุณภาพสิ่งแวดล้อมให้สามารถสนับสนุนการเติบโตที่เป็นมิตรกับสิ่งแวดล้อมและการมีคุณภาพชีวิตที่ดีของประชาชน
5. เพื่อให้การบริหารราชการแผ่นดินมีประสิทธิภาพ โปร่งใส ทันสมัย และมีการทำงานเชิงบูรณาการของภาคีการพัฒนา

6. เพื่อให้มีการกระจายความเจริญไปสู่ภูมิภาคโดยการพัฒนากาและเมืองเพื่อรองรับการพัฒนาระดับฐานการผลิตและบริการเดิมและขยายฐานการผลิตและบริการใหม่

7. เพื่อผลักดันให้ประเทศไทยมีความเชื่อมโยง (Connectivity) กับประเทศต่างๆ ทั้งในระดับอนุภูมิภาค ภูมิภาค และนานาชาติได้อย่างสมบูรณ์และมีประสิทธิภาพ รวมทั้งให้ประเทศไทยมีบทบาทนำและสร้างสรรค์ในด้านการค้า การบริการ และการลงทุนภายใต้กรอบความร่วมมือต่างๆ ทั้งในระดับอนุภูมิภาค ภูมิภาค และโลก

#### แผนภาพที่ 4: เป้าหมายและวัตถุประสงค์รวมของแผนพัฒนาเศรษฐกิจและสังคม ฉบับที่ 12



#### เป้าหมายรวมการพัฒนา ของแผนพัฒนาฯ ฉบับที่ 12

ทั้งนี้ เพื่อให้เป็นไปตามวัตถุประสงค์ดังกล่าว ได้กำหนดเป้าหมายรวมการพัฒนาของแผนพัฒนาฯ ฉบับที่ 12 ประกอบด้วย

1. คนไทยมีคุณลักษณะเป็นคนไทยที่สมบูรณ์ มีวินัย มีทัศนคติและพฤติกรรมตามบรรทัดฐานที่ดีของสังคม มีความเป็นพลเมืองต้นรู้ มีความสามารถในการปรับตัวได้อย่างรู้เท่าทันสถานการณ์ มีความรับผิดชอบและทำประโยชน์ต่อส่วนรวม มีสุขภาพกายและใจที่ดี มีความเจริญงอกงามทางจิตวิญญาณ มีวิถีชีวิตที่พอเพียง และมีความเป็นไทย

2. ความเหลื่อมล้ำทางด้านรายได้และความยากจนลดลง เศรษฐกิจฐานรากมีความเข้มแข็ง ประชาชนทุกคนมีโอกาสในการเข้าถึงทรัพยากร การประกอบอาชีพ และบริการทางสังคมที่มีคุณภาพอย่างทั่วถึง และเป็นธรรม กลุ่มที่มีรายได้ต่ำสุดร้อยละ 40 มีรายได้เพิ่มขึ้นอย่างน้อยร้อยละ 15

3. ระบบเศรษฐกิจมีความเข้มแข็งและแข่งขันได้ โครงสร้างเศรษฐกิจปรับสู่เศรษฐกิจฐานบริการและดิจิทัล มีผู้ประกอบการรุ่นใหม่และเป็นสังคมผู้ประกอบการ ผู้ประกอบการขนาดกลางและขนาดเล็กที่เข้มแข็งสามารถใช้นวัตกรรมและเทคโนโลยีดิจิทัลในการสร้างสรรค์คุณค่าสินค้าและบริการ มีระบบการผลิตและให้บริการจากฐานรายได้เดิมที่มีมูลค่าเพิ่มสูงขึ้น และมีการลงทุนในการผลิตและบริการ



ฐานความรู้ชั้นสูงใหม่ๆ ที่เป็นมิตรกับสิ่งแวดล้อมและชุมชน รวมทั้งกระจายฐานการผลิตและการให้บริการสู่ภูมิภาคเพื่อลดความเหลื่อมล้ำ โดยเศรษฐกิจไทยมีเสถียรภาพและมีอัตราการขยายตัวเฉลี่ยร้อยละ 5 ต่อปี และมีปัจจัยสนับสนุน อาทิ ระบบโลจิสติกส์ พลังงาน และการลงทุนวิจัยและพัฒนาที่เอื้อต่อการขยายตัวของภาคการผลิตและบริการ

4. ทนทางธรรมชาติและคุณภาพสิ่งแวดล้อมสามารถสนับสนุนการเติบโตที่เป็นมิตรกับสิ่งแวดล้อม มีความมั่นคงทางอาหาร พลังงาน และน้ำ โดยเพิ่มพื้นที่ป่าไม้ให้ได้ร้อยละ 40 ของพื้นที่ประเทศเพื่อรักษาความสมดุลของระบบนิเวศ ลดการปล่อยก๊าซเรือนกระจกในภาคพลังงานและขนส่งไม่น้อยกว่าร้อยละ 7 ภายในปี 2563 เทียบกับการปล่อยในกรณีปกติ มีปริมาณหรือสัดส่วนของขยะมูลฝอยที่ได้รับการจัดการอย่างถูกต้องหลักสุขาภิบาลเพิ่มขึ้น และรักษาคุณภาพน้ำและคุณภาพอากาศในพื้นที่วิกฤตให้อยู่ในเกณฑ์มาตรฐาน

5. มีความมั่นคงในเอกราชและอธิปไตย สังคมปลอดภัย สามัคคี สร้างภาพลักษณ์ดี และเพิ่มความเชื่อมั่นของนานาชาติต่อประเทศไทย ความขัดแย้งทางอุดมการณ์และความคิดในสังคมลดลง ปัญหาอาชญากรรมลดลง ปริมาณความสูญเสียจากภัยโจรสลัดและการลักลอบขนส่งสินค้าและค่านิยมลดลง มีความพร้อมที่ปกป้องประชาชนจากการก่อการร้ายและภัยพิบัติทางธรรมชาติ ประเทศไทยมีส่วนร่วมในการกำหนดบรรทัดฐานระหว่างประเทศ เกิดความเชื่อมโยงการขนส่ง โลจิสติกส์ ห่วงโซ่มูลค่า เป็นหุ้นส่วนการพัฒนาที่สำคัญในอนุภูมิภาค ภูมิภาค และโลก และอัตราการเติบโตของมูลค่าการลงทุนและการส่งออกของไทยในอนุภูมิภาค ภูมิภาค และอาเซียนสูงขึ้น

6. มีระบบบริหารจัดการภาครัฐที่มีประสิทธิภาพ ทันสมัย โปร่งใส ตรวจสอบได้ กระจายอำนาจและมีส่วนร่วมจากประชาชน บทบาทภาครัฐในการให้บริการซึ่งภาคเอกชนดำเนินการแทนได้ดีกว่าลดลง เพิ่มการใช้ระบบดิจิทัลในการให้บริการ ปัญหาคอร์รัปชันลดลง และการบริหารจัดการขององค์กรปกครองส่วนท้องถิ่นมีอิสระมากขึ้น โดยอันดับประสิทธิภาพภาครัฐที่จัดทำโดยสถาบันการจัดการนานาชาติและอันดับความยากง่ายในการดำเนินธุรกิจในประเทศดีขึ้น การใช้จ่ายภาครัฐและระบบงบประมาณมีประสิทธิภาพสูง ฐานภาษีกว้างขึ้น และดัชนีการรับรู้การทุจริตดีขึ้น รวมถึงมีบุคลากรภาครัฐที่มีความรู้ความสามารถและปรับตัวได้ทันกับยุคดิจิทัลเพิ่มขึ้น

### ยุทธศาสตร์การพัฒนา ของแผนพัฒนาฯ ฉบับที่ 12

เพื่อให้การพัฒนาประเทศบรรลุวัตถุประสงค์ และมีแนวทางที่สอดคล้องกับวัตถุประสงค์และเป้าหมายรวมที่กำหนดไว้ สำนักงานคณะกรรมการพัฒนาการเศรษฐกิจและสังคมแห่งชาติได้กำหนดประเด็นยุทธศาสตร์ภายใต้แผนพัฒนาเศรษฐกิจและสังคมแห่งชาติ ฉบับที่ 12 ไว้ 10 ยุทธศาสตร์ ดังนี้

1. การเสริมสร้างและพัฒนาศักยภาพทุนมนุษย์ แนวทางการพัฒนาที่สำคัญ ประกอบด้วย (1) ปรับเปลี่ยนค่านิยมคนไทยให้มีคุณธรรมจริยธรรม มีวินัย จิตสาธารณะ และพฤติกรรมที่พึงประสงค์ อาทิ ส่งเสริมให้มีกิจกรรมการเรียนการสอนทั้งในและนอกห้องเรียนที่สอดแทรกคุณธรรม จริยธรรม ความมีระเบียบวินัย และจิตสาธารณะ (2) พัฒนาศักยภาพคนให้มีทักษะ ความรู้ และความสามารถในการดำรงชีวิตอย่างมีคุณค่า อาทิ ส่งเสริมเด็กปฐมวัยให้มีการพัฒนาทักษะทางสมองและทางสังคมที่เหมาะสม เด็กวัยเรียนและวัยรุ่นมีทักษะการคิดวิเคราะห์อย่างเป็นระบบ (3) ยกกระดับคุณภาพการศึกษาและการเรียนรู้ตลอดชีวิต อาทิ ปรับระบบบริหารจัดการ



สถานศึกษาขนาดเล็กให้มีการจัดทรัพยากรร่วมกันให้มีขนาดและจำนวนที่เหมาะสม ปรับปรุงแหล่งเรียนรู้ในชุมชนให้เป็นแหล่งเรียนรู้เชิงสร้างสรรค์และมีชีวิต (4) ลดปัจจัยเสี่ยงด้านสุขภาพและให้ทุกภาคส่วนคำนึงถึงผลกระทบต่อสุขภาพ อาทิ ส่งเสริมให้มีกิจกรรมทางสุขภาพและโภชนาการที่เหมาะสมกับวัย ปรับปรุงมาตรการทางกฎหมายและภาษีในการควบคุมผลิตภัณฑ์ที่ส่งผลเสียต่อสุขภาพ (5) เพิ่มประสิทธิภาพการบริหารจัดการระบบสุขภาพภาครัฐและปรับระบบการเงินการคลังด้านสุขภาพ อาทิ ปรับระบบบริหารจัดการทรัพยากรร่วมกันระหว่างสถานพยาบาลทุกสังกัดในเขตพื้นที่สุขภาพ (6) พัฒนาระบบการดูแลและสร้างสภาพแวดล้อมที่เหมาะสมกับสังคมสูงวัย อาทิ ผลักดันให้มีกฎหมายการดูแลผู้สูงอายุระยะยาว และ (7) ผลักดันให้สถาบันทางสังคมมีส่วนร่วมพัฒนาประเทศอย่างเข้มแข็ง อาทิ กำหนดมาตรการดูแลครอบครัวที่เปราะบาง และส่งเสริมสถาบันการศึกษาให้เป็นแหล่งบริการความรู้ทางวิชาการที่ทุกคนเข้าถึงได้

**2. การสร้างความเป็นธรรมและลดความเหลื่อมล้ำในสังคม** แนวทางการพัฒนาสำคัญประกอบด้วย (1) การเพิ่มโอกาสให้กับกลุ่มเป้าหมายประชากรร้อยละ 40 ที่มีรายได้ต่ำสุดสามารถเข้าถึงบริการที่มีคุณภาพของรัฐและมีอาชีพ อาทิ ขยายโอกาส การเข้าถึงการศึกษาที่มีคุณภาพให้แก่เด็กและเยาวชนที่ด้อยโอกาสทางการศึกษาอย่างต่อเนื่อง โดยให้การดูแลนักเรียนที่ครอบครัวยากจนตั้งแต่การสร้างรายได้ของครัวเรือน สนับสนุนค่าเดินทางไปยังสถานศึกษา ให้ทุนการศึกษา ต่อระดับสูง (2) การกระจายการให้บริการภาครัฐทั้งด้านการศึกษา สาธารณสุข และสวัสดิการที่มีคุณภาพให้ครอบคลุมและทั่วถึง อาทิ บริหารจัดการการให้บริการสาธารณสุขที่มีคุณภาพให้ครอบคลุมทุกพื้นที่ ผ่านการพัฒนาระบบส่งต่อผู้ป่วยทั้งในระดับจังหวัด ภาค และระดับประเทศให้มีประสิทธิภาพมากขึ้น และ (3) เสริมสร้างศักยภาพชุมชน การพัฒนาเศรษฐกิจชุมชนและการสร้างความเข้มแข็งการเงินฐานรากตามหลักปรัชญาของเศรษฐกิจพอเพียง เพื่อให้ชุมชนสามารถพึ่งพาตนเองได้ มีสิทธิในการจัดการทุนที่ดินและทรัพยากรภายในชุมชน อาทิ สนับสนุนการให้ความรู้ในการบริหารจัดการทางการเงินแก่ชุมชนและครัวเรือน การปรับองค์กรการเงินของชุมชนให้ทำหน้าที่เป็นสถาบันการเงินในระดับหมู่บ้าน/ตำบลที่ทำหน้าที่ทั้งการให้กู้ยืมและการออม และจัดตั้งโครงข่ายการเงินฐานรากโดยมีธนาคารออมสินและธนาคารเพื่อการเกษตรและสหกรณ์เป็นแม่ข่าย

**3. การสร้างความเข้มแข็งทางเศรษฐกิจและแข่งขันได้อย่างยั่งยืน** แนวทางการพัฒนาที่สำคัญ ประกอบด้วย (1) การบริหารจัดการเศรษฐกิจส่วนรวม ทั้งในด้านการคลัง อาทิ เพิ่มประสิทธิภาพการจัดแผนงานโครงการ การจัดสรรงบประมาณ การบริหาร และการตรวจสอบกระบวนการงบประมาณ และด้านการเงิน อาทิ เพิ่มประสิทธิภาพของระบบการเงินและสถาบันการเงินทั้งในตลาดเงินและตลาดทุนให้สามารถสนับสนุนการขยายตัวทางเศรษฐกิจ และ (2) การเสริมสร้างและพัฒนาขีดความสามารถในการแข่งขันของภาคการผลิตและบริการ มุ่งเน้นการสร้างเชื่อมโยงของห่วงโซ่มูลค่าระหว่างภาคเกษตร อุตสาหกรรม บริการ และการค้าการลงทุน เพื่อยกระดับศักยภาพในการแข่งขันของประเทศ โดยยกระดับการผลิตสินค้าเกษตรและอาหารเข้าสู่ระบบมาตรฐาน ต่อยอดความเข้มแข็งของอุตสาหกรรมที่มีศักยภาพปัจจุบันเพื่อยกระดับไปสู่อุตสาหกรรมที่ใช้เทคโนโลยีขั้นสูง วางอนาคตรากฐานการพัฒนาอุตสาหกรรม เสริมสร้างขีดความสามารถการแข่งขันในเชิงธุรกิจ

ของภาคบริการปรับปรุงแก้ไขกฎหมายและกฎระเบียบเพื่อส่งเสริมการค้าที่เป็นธรรมและอำนวยความสะดวกด้านการค้าการลงทุน

**4. การเติบโตที่เป็นมิตรกับสิ่งแวดล้อมเพื่อการพัฒนาที่ยั่งยืน** แนวทางการพัฒนาสำคัญ ประกอบด้วย (1) การรักษาฟื้นฟูทรัพยากรธรรมชาติ สร้างสมดุลของการอนุรักษ์และใช้ประโยชน์อย่างยั่งยืนและเป็นธรรม (2) เพิ่มประสิทธิภาพการบริหารจัดการทรัพยากรน้ำเพื่อให้เกิดความมั่นคง สมดุล และยั่งยืน (3) การแก้ไขปัญหาวิกฤตสิ่งแวดล้อม (4) ส่งเสริมการผลิตและการบริโภคที่เป็นมิตรกับสิ่งแวดล้อม (5) สนับสนุนการลดการปล่อยก๊าซเรือนกระจก และเพิ่มขีดความสามารถในการปรับตัวต่อการเปลี่ยนแปลงสภาพภูมิอากาศ (6) การบริหารจัดการเพื่อลดความเสี่ยงด้านภัยพิบัติ (7) การพัฒนาระบบการบริหารจัดการและกลไกแก้ไขปัญหาความขัดแย้งด้านทรัพยากรธรรมชาติและสิ่งแวดล้อม และ (8) การพัฒนาความร่วมมือด้านสิ่งแวดล้อมระหว่างประเทศ

**5. การเสริมสร้างความมั่นคงแห่งชาติเพื่อการพัฒนาประเทศสู่ความมั่งคั่งและยั่งยืน** แนวทางการพัฒนาสำคัญ ประกอบด้วย (1) การรักษาความมั่นคงภายใน เพื่อให้เกิดความสงบในสังคมและธำรงไว้ซึ่งสถาบันหลักของชาติ (2) การพัฒนาเสริมสร้างศักยภาพการป้องกันประเทศ เพื่อเตรียมความพร้อมในการรับมือภัยคุกคามทั้งการทหารและภัยคุกคามอื่นๆ (3) การส่งเสริมความร่วมมือกับต่างประเทศด้านความมั่นคง เพื่อบูรณาการความร่วมมือกับมิตรประเทศเพื่อผลประโยชน์ทางเศรษฐกิจ สังคมและการป้องกันภัยคุกคามข้ามชาติ (4) การรักษาความมั่นคงและผลประโยชน์ของชาติทางทะเลเพื่อคงไว้ซึ่งอำนาจอธิปไตยและสิทธิอธิปไตยในเขตทะเล และ (5) การบริหารจัดการความมั่นคงเพื่อการพัฒนา เพื่อให้เกิดความสอดคล้องกันระหว่างแผนงานที่เกี่ยวข้องกับความมั่นคงการพัฒนาภายใต้การมีส่วนร่วมของภาคประชาชน

**6. การบริหารจัดการในภาครัฐ การป้องกันการทุจริตประพตมิชอบ และธรรมาภิบาลในสังคมไทย** แนวทางการพัฒนาสำคัญ ประกอบด้วย (1) ปรับปรุงโครงสร้างหน่วยงาน บทบาท ภารกิจ และคุณภาพบุคลากรภาครัฐ ให้มีความโปร่งใส ทันสมัย คล่องตัว มีขนาดที่เหมาะสม เกิดความคุ้มค่า (2) ปรับปรุงกระบวนการงบประมาณ และสร้างกลไกในการติดตามตรวจสอบการเงินการคลังภาครัฐ เพื่อให้การจัดสรรและการใช้จ่ายมีประสิทธิภาพ (3) เพิ่มประสิทธิภาพและยกระดับการให้บริการสาธารณะให้ได้มาตรฐานสากล เพื่อให้ประชาชนและภาคธุรกิจได้รับบริการที่มีคุณภาพ ได้มาตรฐาน และอำนวยความสะดวก ตรงตามความต้องการ (4) เพิ่มประสิทธิภาพการบริหารจัดการให้แก่องค์กรปกครองส่วนท้องถิ่น เพื่อให้ประชาชนได้รับการบริการอย่างมีประสิทธิภาพและทั่วถึง (5) ป้องกันและปราบปรามการทุจริตและประพตมิชอบ เพื่อให้สังคมไทยมีวินัย โปร่งใส และยุติธรรม และ (6) ปฏิรูปกฎหมายและกระบวนการยุติธรรมให้มีความทันสมัย เป็นธรรม และสอดคล้องกับข้อบังคับสากลหรือข้อตกลงระหว่างประเทศ

**7. การพัฒนาโครงสร้างพื้นฐานและระบบโลจิสติกส์** แนวทางการพัฒนาสำคัญ ประกอบด้วย (1) การพัฒนาโครงสร้างพื้นฐานด้านขนส่ง อาทิ พัฒนาระบบรถไฟให้เป็นโครงข่ายหลักในการเดินทางและขนส่งของประเทศ พัฒนาโครงข่ายถนน พัฒนาระบบขนส่งทางอากาศ และพัฒนาระบบขนส่งทางน้ำ (2) การสนับสนุนการพัฒนาระบบขนส่ง อาทิ การพัฒนาอุตสาหกรรมต่อเนื่องที่เกิดจากการลงทุนด้านโครงสร้างพื้นฐาน และพัฒนาการบริหารจัดการในสาขาขนส่ง (3) พัฒนาระบบโลจิสติกส์ อาทิ พัฒนาและยกระดับมาตรฐานระบบการ

บริหารจัดการโลจิสติกส์และโซ่อุปทานให้ได้มาตรฐานสากล และพัฒนาและยกระดับมาตรฐานการอำนวยความสะดวกทางการค้า (4) พัฒนาด้านพลังงาน อาทิ จัดหาพลังงานให้เพียงพอและสร้างความมั่นคงในการผลิตพลังงาน เพิ่มศักยภาพการบริหารจัดการ การผลิต และการใช้พลังงานทดแทนและพลังงานสะอาด (5) พัฒนาเศรษฐกิจดิจิทัล อาทิ พัฒนาและปรับปรุงโครงสร้างพื้นฐานโทรคมนาคมของประเทศให้ทั่วถึงและมีประสิทธิภาพ และส่งเสริมการใช้เทคโนโลยีดิจิทัลในการสร้างมูลค่าเพิ่มทางธุรกิจ และ (6) พัฒนาระบบน้ำประปา อาทิ พัฒนาระบบน้ำประปาให้ครอบคลุมและทั่วถึง และการบริหารจัดการการใช้น้ำอย่างมีประสิทธิภาพและการสร้างนวัตกรรม

#### **8. การพัฒนาวิทยาศาสตร์ เทคโนโลยี วิจัย และนวัตกรรม** แนวทางการพัฒนาสำคัญ

ประกอบด้วย (1) เร่งส่งเสริมการลงทุนวิจัยและพัฒนาและผลักดันสู่การใช้ประโยชน์ในเชิงพาณิชย์และเชิงสังคม อาทิ ลงทุนวิจัยและพัฒนาเทคโนโลยีที่ประเทศไทยมีศักยภาพพัฒนาได้เอง และกลุ่มเทคโนโลยีที่นำสู่การพัฒนาแบบก้าวกระโดด ลงทุนวิจัยและพัฒนาเทคโนโลยีและนวัตกรรมทางสังคมเพื่อลดความเหลื่อมล้ำและยกระดับคุณภาพชีวิตของประชาชน (2) พัฒนาผู้ประกอบการให้เป็นผู้ประกอบการทางเทคโนโลยี อาทิ ส่งเสริมผู้ประกอบการให้มีบทบาทหลักด้านนวัตกรรมเทคโนโลยีและร่วมกำหนดทิศทางการพัฒนานวัตกรรม ส่งเสริมการสร้างสรรค่นวัตกรรมด้านการออกแบบและการจัดการธุรกิจที่ผสมผสานการใช้เทคโนโลยีให้แพร่หลายในกลุ่มผู้ประกอบการธุรกิจของไทย และ (3) พัฒนาสภาวะแวดล้อมของการพัฒนาวิทยาศาสตร์ เทคโนโลยี วิจัย และนวัตกรรม ด้านบุคลากรวิจัย อาทิ การเร่งการผลิตบุคลากรสายวิทยาศาสตร์และเทคโนโลยีที่มีคุณภาพและสอดคล้องกับความต้องการโดยเฉพาะในสาขา STEM และพัฒนาศักยภาพนักวิจัยให้มีทั้งความรู้และความเข้าใจในเทคโนโลยี

#### **9. การพัฒนาภาค เมือง และพื้นที่เศรษฐกิจ** แนวทางการพัฒนาสำคัญ ประกอบด้วย (1) การ

พัฒนาภาคเพื่อสร้างโอกาสทางเศรษฐกิจให้กระจายตัวอย่างทั่วถึง พัฒนาภาคเหนือให้เป็นฐานเศรษฐกิจสร้างสรรค์มูลค่าสูง พัฒนาภาคตะวันออกเฉียงเหนือให้หลุดพ้นจากความยากจนสู่เป้าหมายการพึ่งตนเอง พัฒนาภาคกลางเป็นฐานเศรษฐกิจชั้นนำ พัฒนาภาคใต้เป็นฐานการสร้างรายได้ที่หลากหลาย (2) การพัฒนาเมือง อาทิ พัฒนาสภาพแวดล้อมเมืองศูนย์กลางของจังหวัดให้เป็นเมืองน่าอยู่ ส่งเสริมการจัดการสิ่งแวดล้อมเมืองอย่างมีบูรณาการภายใต้การมีส่วนร่วมของส่วนกลาง ส่วนท้องถิ่น ภาคประชาสังคม และภาคเอกชน พัฒนาระบบขนส่งสาธารณะในเขตเมืองและ (3) การพัฒนาพื้นที่เศรษฐกิจ อาทิ พัฒนาพื้นที่ปทุพื้นที่บริเวณชายฝั่งทะเลตะวันออกให้เป็นฐานการผลิตอุตสาหกรรมหลักของประเทศที่ขยายตัวอย่างมีสมดุล มีประสิทธิภาพ สอดคล้องกับศักยภาพของพื้นที่ พัฒนาพื้นที่เศรษฐกิจใหม่บริเวณชายแดนเป็นประตูเศรษฐกิจเชื่อมโยงกับประเทศเพื่อนบ้านให้เจริญเติบโตอย่างยั่งยืนและเกิดผลที่เป็นรูปธรรม

#### **10. ความร่วมมือระหว่างประเทศเพื่อการพัฒนา** แนวทางการพัฒนาสำคัญ ประกอบด้วย (1)

ขยายความร่วมมือทางการค้าและการลงทุนกับมิตรประเทศ และแสวงหาตลาดใหม่สำหรับสินค้าและบริการของไทย (2) พัฒนาความเชื่อมโยงด้านการคมนาคมขนส่ง โลจิสติกส์ และโทรคมนาคมในกรอบความร่วมมืออนุภูมิภาคภายใต้แผนงาน GMS, ACMECS, IMT-GT, BIMSTEC และ JDS และภูมิภาคอาเซียนเพื่ออำนวยความสะดวกและลดต้นทุนด้านโลจิสติกส์ (3) พัฒนาและส่งเสริมให้ไทยเป็นฐานของการประกอบธุรกิจ การบริการ และการลงทุนที่

โดดเด่นในภูมิภาค (4) ส่งเสริมการลงทุนไทยในต่างประเทศของผู้ประกอบการไทย (5) เปิดประตูการค้าและพัฒนาความร่วมมือกับประเทศเพื่อนบ้านในลักษณะหุ้นส่วนทางยุทธศาสตร์ทั้งในระดับอนุภูมิภาคและภูมิภาคที่มีความเสมอภาคกัน (6) สร้างความเป็นหุ้นส่วนการพัฒนาประเทศในอนุภูมิภาค ภูมิภาค และนานาชาติ (7) เข้าร่วมเป็นภาคีความร่วมมือระหว่างประเทศโดยมีบทบาทที่สร้างสรรค์ (8) ส่งเสริมความร่วมมือกับภูมิภาคและนานาชาติในการสร้างความมั่นคงในทุกด้านที่เกี่ยวข้องกับเรื่องความอยู่ดีมีสุขของประชาชน (9) บูรณาการภารกิจด้านความร่วมมือระหว่างประเทศและด้านการต่างประเทศ และ (10) ส่งเสริมให้เกิดการปรับตัวภายในประเทศที่สำคัญ

ดังนั้น สามารถสรุปความสอดคล้องเชื่อมโยงระหว่างประเด็นยุทธศาสตร์การพัฒนาและตัวชี้วัดของจังหวัดสุรินทร์กับประเด็นยุทธศาสตร์และตัวชี้วัดตามแผนพัฒนาฯ ฉบับที่ 12 แสดงได้ดังตารางต่อไปนี้

**ตารางที่ 10 : ความสอดคล้องระหว่างประเด็นยุทธศาสตร์ของแผนพัฒนาจังหวัดสุรินทร์ (พ.ศ.2561-2564)**

**และประเด็นยุทธศาสตร์ตามแผนพัฒนาเศรษฐกิจและสังคมแห่งชาติ ฉบับที่ 12**

ประเด็นยุทธศาสตร์แผนฯ 12	ประเด็นยุทธศาสตร์การพัฒนาจังหวัดสุรินทร์
1. การเสริมสร้างและพัฒนาศักยภาพทุนมนุษย์	ยุทธศาสตร์ที่ 4 ยกระดับคุณภาพชีวิตของประชาชน ยุทธศาสตร์ที่ 5 เสริมสร้างความมั่นคง
2. การสร้างความเป็นธรรมและลดความเหลื่อมล้ำในสังคม	ยุทธศาสตร์ที่ 2 ยกระดับความสามารถในการแข่งขันทางด้านเศรษฐกิจและบริการ ยุทธศาสตร์ที่ 4 ยกระดับคุณภาพชีวิตของประชาชน
3. การสร้างความเข้มแข็งทางเศรษฐกิจและแข่งขันได้อย่างยั่งยืน	ยุทธศาสตร์ที่ 1 การเพิ่มศักยภาพภาคการเกษตร ยุทธศาสตร์ที่ 2 ยกระดับความสามารถในการแข่งขันทางด้านเศรษฐกิจและบริการ
4. การเติบโตที่เป็นมิตรกับสิ่งแวดล้อมเพื่อการพัฒนาอย่างยั่งยืน	ยุทธศาสตร์ที่ 3 การบริหารจัดการทรัพยากรธรรมชาติและสิ่งแวดล้อมอย่างยั่งยืน
5. การเสริมสร้างความมั่นคงแห่งชาติเพื่อการพัฒนาประเทศสู่ความมั่นคงและยั่งยืน	ยุทธศาสตร์ที่ 5 เสริมสร้างความมั่นคง
9. การพัฒนาภาค เมือง และพื้นที่เศรษฐกิจ	ยุทธศาสตร์ที่ 2 ยกระดับความสามารถในการแข่งขันทางด้านเศรษฐกิจและบริการ
10. ความร่วมมือระหว่างประเทศเพื่อการพัฒนา	ยุทธศาสตร์ที่ 2 ยกระดับความสามารถในการแข่งขันทางด้านเศรษฐกิจและบริการ

ตารางที่ 11 : ความสอดคล้องระหว่างตัวชี้วัดตามแผนพัฒนาจังหวัดสุรินทร์ (พ.ศ.2561-2564) และตัวชี้วัดตามแผนพัฒนาเศรษฐกิจและสังคมแห่งชาติ ฉบับที่ 12

ตัวชี้วัดแผนพัฒนาฯ ฉบับที่ 12	ตัวชี้วัดของจังหวัดสุรินทร์
<p><u>ยุทธศาสตร์ที่ 1</u> การเสริมสร้างและพัฒนาศักยภาพทุนมนุษย์</p> <ul style="list-style-type: none"> <li>- ประชากรอายุ 13 ปีขึ้นไปมีกิจกรรมการปฏิบัติหน้าที่สะท้อนการมีคุณธรรมจริยธรรมเพิ่มขึ้น</li> <li>- การมีงานทำของผู้สูงอายุ (อายุ 60 – 69 ปี) เพิ่มขึ้น</li> <li>- ผู้สูงอายุที่อาศัยในบ้านที่มีสภาพแวดล้อมที่เหมาะสมเป็นร้อยละ 20</li> <li>- คดีอาญามีสัดส่วนลดลง</li> </ul>	<p><u>ยุทธศาสตร์ที่ 4</u> ยกระดับคุณภาพชีวิตของประชาชน</p> <ul style="list-style-type: none"> <li>- จำนวนครัวเรือนที่พึ่งพาตนเองได้จากค่าเป้าหมาย (3 ครัวเรือนต่อหมู่บ้าน)</li> <li>- จำนวนของตำบลมีความเข้มแข็งในการจัดการตนเองเพิ่มขึ้น</li> </ul> <p><u>ยุทธศาสตร์ที่ 5</u> เสริมสร้างความมั่นคง</p> <ul style="list-style-type: none"> <li>- ร้อยละที่ลดลงของจำนวนคดีความเกี่ยวกับชีวิตและทรัพย์สิน</li> <li>- ร้อยละของหมู่บ้านบริเวณพื้นที่ชายแดนมีการจัดระบบการรักษาความสงบเรียบร้อยและความปลอดภัยในชีวิตและทรัพย์สิน</li> </ul>
<p><u>ยุทธศาสตร์ที่ 2</u> การสร้างความเป็นธรรมและลดความเหลื่อมล้ำในสังคม</p> <ul style="list-style-type: none"> <li>- รายได้เฉลี่ยต่อหัว ของกลุ่มประชากรร้อยละ 40 ที่มีรายได้ต่ำสุด เพิ่มขึ้นไม่ต่ำกว่า ร้อยละ 15 ต่อปี</li> <li>- ดัชนีชุมชนเข้มแข็งเพิ่มขึ้นในทุกภาค</li> </ul>	<p><u>ยุทธศาสตร์ที่ 2</u> ยกระดับความสามารถในการแข่งขันทางด้านเศรษฐกิจและบริการ</p> <ul style="list-style-type: none"> <li>- อัตราการขยายตัวของรายได้ประชาชน (ข้อมูล จปฐ)</li> <li>- ร้อยละที่เพิ่มขึ้นของรายได้การท่องเที่ยว</li> <li>- ร้อยละที่เพิ่มขึ้นของมูลค่าการจำหน่ายผลิตภัณฑ์ (OTOP)</li> </ul> <p><u>ยุทธศาสตร์ที่ 4</u> ยกระดับคุณภาพชีวิตของประชาชน</p> <ul style="list-style-type: none"> <li>- จำนวนครัวเรือนที่พึ่งพาตนเองได้จากค่าเป้าหมาย (3 ครัวเรือนต่อหมู่บ้าน)</li> <li>- จำนวนของตำบลมีความเข้มแข็งในการจัดการตนเองเพิ่มขึ้น</li> </ul>
<p><u>ยุทธศาสตร์ที่ 3</u> การสร้างความเข้มแข็งทางเศรษฐกิจและแข่งขันได้อย่างยั่งยืน</p> <ul style="list-style-type: none"> <li>- อัตราการขยายตัวของภาคเกษตร อุตสาหกรรม และบริการ (นอกเหนือจากบริการภาครัฐ) ขยายตัวเฉลี่ยไม่ต่ำกว่าร้อยละ 3,4,5 และ 6 ต่อปี</li> <li>- รายได้เงินสดสุทธิทางการเกษตรเพิ่มขึ้นเป็น 59,460 บาทต่อครัวเรือนในปี 2564</li> <li>- พื้นที่ทำการเกษตรกรรมยั่งยืนเพิ่มขึ้นเป็น 5,000,000 ไร่ ในปี 2564</li> </ul>	<p><u>ยุทธศาสตร์ที่ 1</u> การเพิ่มศักยภาพภาคการเกษตร</p> <ul style="list-style-type: none"> <li>- จำนวนพื้นที่การเกษตรที่ได้รับการรับรองมาตรฐานเกษตรอินทรีย์ (ไร่) :base line</li> <li>❖ พื้นที่ทำการเกษตรจังหวัดสุรินทร์ 3.8 ล้านไร่ เป้าหมายเพิ่มพื้นที่เกษตรอินทรีย์ ในปี 2561 - 2564 จำนวน 190,000 ไร่ (ร้อยละ 5 ของพื้นที่ทำการเกษตรจังหวัดสุรินทร์ ปัจจุบันมีพื้นที่เกษตรอินทรีย์ จำนวน 24,041 ไร่)</li> <li>❖ ร้อยละการลดต้นทุนการผลิตข้าวหอมมะลิ</li> </ul>

ตัวชี้วัดแผนพัฒนาฯ ฉบับที่ 12	ตัวชี้วัดของจังหวัดสุรินทร์
<ul style="list-style-type: none"> <li>- อัตราการขยายตัวทางเศรษฐกิจเฉลี่ยในช่วงแผนพัฒนาฉบับที่ 12 ไม่ต่ำกว่าร้อยละ 5</li> <li>- รายได้ต่อหัวไม่ต่ำกว่า 8,200 ดอลลาร์ สรอ. ณ (สิ้นปี 2564) และรายได้สุทธิของรัฐบาลต่อมูลค่าผลิตภัณฑ์มวลรวมในประเทศไม่ต่ำกว่าร้อยละ 19.0</li> </ul>	<p>(ร้อยละ 12.5 ของต้นทุนการผลิตข้าวปี 2558)</p> <ul style="list-style-type: none"> <li>❖ จำนวนชนิดสินค้าเกษตรที่ได้รับการสร้างมูลค่าเพิ่ม (ร้อยละ 10 ของจำนวนกลุ่มเกษตรกรที่สามารถพัฒนาสินค้าเกษตรเพื่อเพิ่มมูลค่า)</li> </ul> <p>ยุทธศาสตร์ที่ 2 ยกระดับความสามารถในการแข่งขันทางด้านเศรษฐกิจและบริการ</p> <ul style="list-style-type: none"> <li>- อัตราการขยายตัวของรายได้ประชาชน (ข้อมูล จปฐ)</li> </ul>
<p>ยุทธศาสตร์ที่ 4 การเติบโตที่เป็นมิตรกับสิ่งแวดล้อมเพื่อการพัฒนาอย่างยั่งยืน</p> <ul style="list-style-type: none"> <li>- สัดส่วนพื้นที่ป่าไม้เป็นร้อยละ 40 ของพื้นที่ประเทศ แบ่งเป็นพื้นที่ป่าเพื่อการอนุรักษ์ร้อยละ 25 และพื้นที่ป่าเศรษฐกิจ ร้อยละ 15 พื้นที่ป่าชายเลนเพิ่มจาก 1.53 ล้านไร่เป็น 1.58 ล้านไร่</li> <li>- สัดส่วนของขยะมูลฝอยชุมชนได้รับการจัดการอย่างถูกต้องและนำไปใช้ประโยชน์ไม่น้อยกว่าร้อยละ 75</li> </ul>	<p>ยุทธศาสตร์ที่ 3 การบริหารจัดการทรัพยากรธรรมชาติและสิ่งแวดล้อมอย่างยั่งยืน</p> <ul style="list-style-type: none"> <li>- จำนวนพื้นที่สีเขียวเพิ่มขึ้น</li> <li>- ร้อยละของขยะที่ถูกนำไปกำจัดแบบถูกหลักวิชาการเพิ่มขึ้น</li> </ul>
<p>ยุทธศาสตร์ที่ 5 การเสริมสร้างความมั่นคงแห่งชาติเพื่อการพัฒนาประเทศสู่ความมั่นคงและยั่งยืน</p> <ul style="list-style-type: none"> <li>- จำนวนกิจกรรมที่ประชาชนมีส่วนร่วมป้องกันแก้ไขปัญหามันคงเพิ่มขึ้น</li> <li>- มูลค่าความเสียหายและจำนวนการก่อการร้ายที่มีมูลเหตุจากความไม่สงบลดลง</li> <li>- จำนวนคดีที่เกี่ยวข้องกับยาเสพติดลดลง</li> </ul>	<p>ยุทธศาสตร์ที่ 5 เสริมสร้างความมั่นคง</p> <ul style="list-style-type: none"> <li>- ร้อยละที่ลดลงของจำนวนคดีความเกี่ยวกับชีวิตและทรัพย์สิน</li> <li>- ร้อยละของหมู่บ้านบริเวณพื้นที่ชายแดนมีการจัดระบบการรักษาความสงบเรียบร้อยและความปลอดภัยในชีวิตและทรัพย์สิน</li> </ul>
<p>ยุทธศาสตร์ที่ 9 การพัฒนาภาค เมือง และพื้นที่เศรษฐกิจ</p> <ul style="list-style-type: none"> <li>- ผลิตภัณฑ์ภาคต่อหัวระหว่างภาคลดลง</li> </ul>	<p>ยุทธศาสตร์ที่ 2 ยกระดับความสามารถในการแข่งขันทางด้านเศรษฐกิจและบริการ</p> <ul style="list-style-type: none"> <li>- อัตราการขยายตัวของรายได้ประชาชน (จปฐ)</li> </ul>
<p>ยุทธศาสตร์ที่ 10 ความร่วมมือระหว่างประเทศเพื่อการพัฒนา</p> <ul style="list-style-type: none"> <li>- มูลค่าการค้าการลงทุนระหว่างประเทศในภูมิภาค</li> <li>- มูลค่าการค้าชายแดนระหว่างไทยกับประเทศในภูมิภาค</li> </ul>	<p>ยุทธศาสตร์ที่ 2 ยกระดับความสามารถในการแข่งขันทางด้านเศรษฐกิจและบริการ</p> <ul style="list-style-type: none"> <li>- อัตราการขยายตัวของรายได้ประชาชน (จปฐ)</li> </ul>



# บทที่ 3 ผังรายการข้อมูลสถิติ

ในบทนี้ประกอบด้วยผังรายการสถิติ 2 ส่วน โดยส่วนแรกเป็นผังรายการข้อมูลพื้นฐานของจังหวัดด้านเศรษฐกิจ สังคม และทรัพยากรธรรมชาติและสิ่งแวดล้อมของจังหวัด ส่วนที่สอง เป็นผังรายการสถิติตัวชี้วัด ตามประเด็นยุทธศาสตร์ในแผนพัฒนาจังหวัด

## 3.1 ข้อมูลพื้นฐาน

### 3.1.1 ด้านเศรษฐกิจ

#### (1) ผังรายการข้อมูลสถิติด้านเศรษฐกิจ

ลำดับ	สาขา	รายการข้อมูลพื้นฐาน	มี/ไม่มี ฐานข้อมูล	วิธีการเก็บ รวบรวม ข้อมูล	หน่วยวัด	ความถี่ ของ ข้อมูล	ระดับการ นำเสนอ	หน่วยงานผู้รับผิดชอบ	รายงาน สถิติ	แผน 12	SDG	อื่นๆ
1.1	บัญชี ประชากรชาติ	ผลิตภัณฑ์มวลรวมจังหวัด ณ ราคาประจำปี	มี	ทะเบียน	ล้านบาท	รายปี	จังหวัด	สำนักงานคณะกรรมการพัฒนา เศรษฐกิจและสังคมแห่งชาติ	✓	✓		
1.2	บัญชี ประชากรชาติ	ผลิตภัณฑ์มวลรวมจังหวัด ต่อคนต่อปี	มี	ทะเบียน	บาท/คน	รายปี	จังหวัด	สำนักงานคณะกรรมการพัฒนา เศรษฐกิจและสังคมแห่งชาติ	✓	✓		
1.3	บัญชี ประชากรชาติ	ผลิตภัณฑ์มวลรวมสาขา เกษตร	มี	ทะเบียน	ล้านบาท	รายปี	จังหวัด	สำนักงานคณะกรรมการพัฒนา เศรษฐกิจและสังคมแห่งชาติ	✓	✓		
1.4	บัญชี ประชากรชาติ	ผลิตภัณฑ์มวลรวมสาขา อุตสาหกรรม	มี	ทะเบียน	ล้านบาท	รายปี	จังหวัด	สำนักงานคณะกรรมการพัฒนา เศรษฐกิจและสังคมแห่งชาติ	✓	✓		
1.5	บัญชี ประชากรชาติ	ผลิตภัณฑ์มวลรวมสาขา บริการ	มี	ทะเบียน	ล้านบาท	รายปี	จังหวัด	สำนักงานคณะกรรมการพัฒนา เศรษฐกิจและสังคมแห่งชาติ	✓	✓		
1.6	เกษตรและ ประมง	เนื้อที่การใช้ประโยชน์ทาง การเกษตร	มี	ทะเบียน	ไร่	รายปี	จังหวัด	สำนักงานเศรษฐกิจการเกษตร	✓			

ลำดับ	สาขา	รายการข้อมูลพื้นฐาน	มี/ไม่มี ฐานข้อมูล	วิธีการเก็บ รวบรวม ข้อมูล	หน่วยวัด	ความถี่ ของ ข้อมูล	ระดับการ นำเสนอ	หน่วยงานผู้รับผิดชอบ	รายงาน สถิติ	แผน 12	SDG	อื่นๆ
1.7	เกษตรและ ประมง	เนื้อที่นา	มี	ทะเบียน	ไร่	รายปี	จังหวัด	สำนักงานเศรษฐกิจการเกษตร	✓			
1.8	เกษตรและ ประมง	เนื้อที่พืชไร่	มี	ทะเบียน	ไร่	รายปี	จังหวัด	สำนักงานเศรษฐกิจการเกษตร	✓			
1.9	เกษตรและ ประมง	เนื้อที่ไม่ผล และไม่ยืนต้น	มี	ทะเบียน	ไร่	รายปี	จังหวัด	สำนักงานเศรษฐกิจการเกษตร	✓			
1.10	เกษตรและ ประมง	เนื้อที่สวนผัก ไม้ดอก ไม้ประดับ	มี	ทะเบียน	ไร่	รายปี	จังหวัด	สำนักงานเศรษฐกิจการเกษตร	✓			
1.11	เกษตรและ ประมง	ผลผลิตข้าวนาปี	มี	ทะเบียน	ตัน	รายปี	จังหวัด อำเภอ	สำนักงานเกษตรจังหวัดสุรินทร์	✓			
1.12	เกษตรและ ประมง	ผลผลิตข้าวนาปรัง	มี	ทะเบียน	กก.	รายปี	จังหวัด อำเภอ	สำนักงานเกษตรจังหวัดสุรินทร์	✓			
1.13	เกษตรและ ประมง	ผลผลิตข้าวนาปีเฉลี่ยต่อไร่	มี	ทะเบียน	กก.	รายปี	จังหวัด อำเภอ	สำนักงานเกษตรจังหวัดสุรินทร์	✓			
1.14	เกษตรและ ประมง	ผลผลิตข้าวนาปรังเฉลี่ยต่อ ไร่	มี	ทะเบียน	กก.	รายปี	จังหวัด อำเภอ	สำนักงานเกษตรจังหวัดสุรินทร์	✓			
1.15	เกษตรและ ประมง	จำนวนครัวเรือนที่มีการ เพาะเลี้ยงสัตว์น้ำ	มี	ทะเบียน	ครัวเรือน	รายปี	จังหวัด อำเภอ	สำนักงานประมงจังหวัดสุรินทร์	✓			
1.16	เกษตรและ ประมง	เนื้อที่ที่มีการเพาะเลี้ยง สัตว์น้ำ	มี	ทะเบียน	ไร่	รายปี	จังหวัด	สำนักงานประมงจังหวัดสุรินทร์	✓			
1.17	เกษตรและ ประมง	ปริมาณการจับสัตว์น้ำ	มี	ทะเบียน	กก.	รายปี	จังหวัด	สำนักงานประมงจังหวัดสุรินทร์	✓			



ลำดับ	สาขา	รายการข้อมูลพื้นฐาน	มี/ไม่มี ฐานข้อมูล	วิธีการเก็บ รวบรวม ข้อมูล	หน่วยวัด	ความถี่ ของ ข้อมูล	ระดับการ นำเสนอ	หน่วยงานผู้รับผิดชอบ	รายงาน สถิติ	แผน 12	SDG	อื่นๆ
1.18	เกษตรและ ประมง	มูลค่าการจับสัตว์น้ำจัด	มี	ทะเบียน	บาท	รายปี	จังหวัด	สำนักงานประมงจังหวัดสุรินทร์	✓			
1.19	เกษตรและ ประมง	เงินกู้ของเกษตรกรลูกค้า ธนาคารเพื่อการเกษตร และสหกรณ์การเกษตร	มี	ทะเบียน	บาท	รายปี	จังหวัด	ธนาคารเพื่อการเกษตรและสหกรณ์ การเกษตรจังหวัดสุรินทร์	✓			
1.20	อุตสาหกรรม	จำนวนสถานประกอบการ อุตสาหกรรม	มี	ทะเบียน	แห่ง	รายปี	จังหวัด	สำนักงานอุตสาหกรรมจังหวัดสุรินทร์	✓			
1.21	อุตสาหกรรม	จำนวนเงินทุน	มี	ทะเบียน	บาท	รายปี	จังหวัด	สำนักงานอุตสาหกรรมจังหวัดสุรินทร์	✓			
1.22	อุตสาหกรรม	จำนวนคนงานสถาน ประกอบการอุตสาหกรรม	มี	ทะเบียน	คน	รายปี	จังหวัด	สำนักงานอุตสาหกรรมจังหวัดสุรินทร์	✓			
1.23	พลังงาน	จำนวนผู้ใช้ไฟฟ้า	มี	ทะเบียน	ราย	รายปี	จังหวัด อำเภอ	การไฟฟ้าส่วนภูมิภาคจังหวัดสุรินทร์	✓			
1.24	พลังงาน	จำนวนการจำหน่าย กระแสไฟฟ้า	มี	ทะเบียน	ล้าน กิโลวัตต์/ ชั่วโมง	รายปี	จังหวัด อำเภอ	การไฟฟ้าส่วนภูมิภาคจังหวัดสุรินทร์	✓			
1.25	ขนส่งและ โลจิสติกส์	จำนวนอุบัติเหตุการจราจร ทางบก	มี	ทะเบียน	ครั้ง	รายปี	จังหวัด	สำนักงานป้องกันและบรรเทาสาธารณ ภัยจังหวัดสุรินทร์	✓			
1.26	ขนส่งและ โลจิสติกส์	จำนวนคนตายจาก อุบัติเหตุการจราจรทางบก	มี	ทะเบียน	ราย	รายปี	จังหวัด	สำนักงานป้องกันและบรรเทาสาธารณ ภัยจังหวัดสุรินทร์	✓	✓	✓	
1.27	ขนส่งและ โลจิสติกส์	จำนวนคนเจ็บอุบัติเหตุ การจราจรทางบก	มี	ทะเบียน	ราย	รายปี	จังหวัด	สำนักงานป้องกันและบรรเทาสาธารณ ภัยจังหวัดสุรินทร์	✓	✓	✓	✓

ลำดับ	สาขา	รายการข้อมูลพื้นฐาน	มี/ไม่มี ฐานข้อมูล	วิธีการเก็บ รวบรวม ข้อมูล	หน่วยวัด	ความถี่ ของ ข้อมูล	ระดับการ นำเสนอ	หน่วยงานผู้รับผิดชอบ	รายงาน สถิติ	แผน 12	SDG	อื่นๆ
1.28	ขนส่งและ โลจิสติกส์	มูลค่าทรัพย์สินที่เสียหาย อุบัติเหตุการจราจรทางบก	มี	ทะเบียน	ล้านบาท	รายปี	จังหวัด	ตำรวจภูธรจังหวัด	✓			
1.29	การค้าและ ราคา	ดัชนีราคาผู้บริโภคทั่วไป	มี	ทะเบียน	-	รายปี	จังหวัด	สำนักดัชนีเศรษฐกิจการค้า กระทรวงพาณิชย์	✓	✓		
1.30	การค้าและ ราคา	อัตราเงินเฟ้อ	มี	ทะเบียน	-	รายปี	จังหวัด	สำนักดัชนีเศรษฐกิจการค้า กระทรวงพาณิชย์	✓	✓		
1.31	เทคโนโลยี สารสนเทศ และการสื่อสาร	จำนวนเลขหมายโทรศัพท์ ที่มี	มี	ทะเบียน	หมายเลข	รายปี	จังหวัด	บริษัท ทีโอที จำกัด (มหาชน)	✓			
1.32	เทคโนโลยี สารสนเทศ และการสื่อสาร	จำนวนเลขหมายโทรศัพท์ ที่มีผู้เช่า	มี	ทะเบียน	หมายเลข	รายปี	จังหวัด	บริษัท ทีโอที จำกัด (มหาชน)	✓			
1.33	เทคโนโลยี สารสนเทศและการ สื่อสาร	จำนวนประชากรอายุ 6 ปี ขึ้นไป ที่ใช้อินเทอร์เน็ต	มี	ทะเบียน	คน	รายปี	จังหวัด	สำนักงานสถิติแห่งชาติ	✓	✓	✓	
1.34	เทคโนโลยี สารสนเทศ และการสื่อสาร	ครัวเรือนที่มีอุปกรณ์/ เทคโนโลยีสารสนเทศและ การสื่อสาร	มี	ทะเบียน	ครัวเรือน	รายปี	จังหวัด	สำนักงานสถิติแห่งชาติ	✓			
1.35	การท่องเที่ยว และกีฬา	จำนวนนักท่องเที่ยว	มี	ทะเบียน	คน	รายปี	จังหวัด	กรมการท่องเที่ยว	✓			
1.36	การท่องเที่ยว และกีฬา	ระยะเวลาพักค้างของ นักท่องเที่ยว	มี	ทะเบียน	วัน	รายปี	จังหวัด	กรมการท่องเที่ยว	✓			

ลำดับ	สาขา	รายการข้อมูลพื้นฐาน	มี/ไม่มี ฐานข้อมูล	วิธีการเก็บ รวบรวม ข้อมูล	หน่วยวัด	ความถี่ ของ ข้อมูล	ระดับการ นำเสนอ	หน่วยงานผู้รับผิดชอบ	รายงาน สถิติ	แผน 12	SDG	อื่นๆ
1.37	การท่องเที่ยว และกีฬา	ค่าใช้จ่ายเฉลี่ยของ นักท่องเที่ยว	มี	ทะเบียน	บาท/คน/ วัน	รายปี	จังหวัด	กรมการท่องเที่ยว	✓			
1.38	การท่องเที่ยว และกีฬา	รายได้จากการท่องเที่ยว	มี	ทะเบียน	ล้านบาท	รายปี	จังหวัด	กรมการท่องเที่ยว	✓			
1.39	การเงิน การธนาคาร และการ ประกันภัย	ปริมาณเงินฝากของ สถาบันการเงิน	มี	ทะเบียน	บาท	รายปี	จังหวัด	ธนาคารแห่งประเทศไทย	✓			
1.40	การเงิน การธนาคาร และการ ประกันภัย	ปริมาณสินเชื่อของสถาบัน การเงิน	มี	ทะเบียน	บาท	รายปี	จังหวัด	ธนาคารแห่งประเทศไทย	✓			
1.41	การเงิน การธนาคาร และการ ประกันภัย	จำนวนสหกรณ์ภาค การเกษตร	มี	ทะเบียน	แห่ง	รายปี	จังหวัด อำเภอ	สำนักงานสหกรณ์จังหวัด	✓			
1.42	การเงิน การธนาคาร และการ ประกันภัย	จำนวนสหกรณ์นอกภาค การเกษตร	มี	ทะเบียน	แห่ง	รายปี	จังหวัด อำเภอ	สำนักงานสหกรณ์จังหวัด	✓			
1.43	การค้า	รายรับขององค์กรปกครอง ส่วนท้องถิ่น	มี	ทะเบียน	บาท	รายปี	จังหวัด อำเภอ	สำนักงานส่งเสริมการปกครองส่วน ท้องถิ่นจังหวัด	✓			

ลำดับ	สาขา	รายการข้อมูลพื้นฐาน	มี/ไม่มี ฐานข้อมูล	วิธีการเก็บ รวบรวม ข้อมูล	หน่วยวัด	ความถี่ ของ ข้อมูล	ระดับการ นำเสนอ	หน่วยงานผู้รับผิดชอบ	รายงาน สถิติ	แผน 12	SDG	อื่นๆ
1.44	การค้าปลีก	รายจ่ายขององค์กรปกครองส่วนท้องถิ่น	มี	ทะเบียน	บาท	รายปี	จังหวัด อำเภอ	สำนักงานส่งเสริมการปกครองส่วนท้องถิ่นจังหวัด	✓			
1.45	การค้าปลีก	รายได้จากการจัดเก็บภาษีของกรมสรรพากร	มี	ทะเบียน	ล้านบาท	รายปี	จังหวัด อำเภอ	สำนักงานสรรพากรพื้นที่สุรินทร์	✓	✓		
1.46	การค้าปลีก	รายได้จากการจัดเก็บเงินภาษีของกรมสรรพาสมิติ	มี	ทะเบียน	บาท	รายปี	จังหวัด อำเภอ	สำนักงานสรรพาสมิติพื้นที่สุรินทร์	✓			
1.47	ด้านเศรษฐกิจ อื่นๆ	จำนวนทะเบียนนิติบุคคลใหม่	มี	ทะเบียน	ราย	รายปี	จังหวัด อำเภอ	สำนักงานพัฒนารัฐกิจการค้าจังหวัด	✓	✓		
1.48	ด้านเศรษฐกิจ อื่นๆ	ทุนจดทะเบียน	มี	ทะเบียน	บาท	รายปี	จังหวัด อำเภอ	สำนักงานพัฒนารัฐกิจการค้าจังหวัด	✓	✓		

(2) ข้อมูลสถิติด้านเศรษฐกิจ

ลำดับ	รายการข้อมูลพื้นฐาน	2557	2558	2559	หมายเหตุ
1.1	ผลิตภัณฑ์มวลรวมจังหวัด ราคาประจำปี	66,135	62,498	-	ข้อมูลล่าสุดปี 2558
1.2	ผลิตภัณฑ์มวลรวมจังหวัดต่อคนต่อปี	59,299	56,159	-	ข้อมูลล่าสุดปี 2558
1.3	ผลิตภัณฑ์มวลรวมสาขาเกษตร	18,637	16,166	-	ข้อมูลล่าสุดปี 2558
1.4	ผลิตภัณฑ์มวลรวมสาขาอุตสาหกรรม	7,116	4,483	-	ข้อมูลล่าสุดปี 2558
1.5	ผลิตภัณฑ์มวลรวมสาขาขนส่งสถานที่เก็บสินค้า และการคมนาคม	1,578	1,669	-	ข้อมูลล่าสุดปี 2558
1.6	เนื้อที่การใช้ประโยชน์ทางการเกษตร	4,204,859	4,207,389	-	ข้อมูลล่าสุดปี 2558
1.7	เนื้อที่นา	3,535,010	3,535,704	-	ข้อมูลล่าสุดปี 2558
1.8	เนื้อที่พืชไร่	374,397	375,470	-	ข้อมูลล่าสุดปี 2558
1.9	เนื้อที่ไม่ผลและไมยืนต้น	139,489	140,205	-	ข้อมูลล่าสุดปี 2558
1.10	เนื้อที่สวนผลไม้ดอกไม้ประดับ	12,200	12,175	-	ข้อมูลล่าสุดปี 2558
1.11	ผลผลิตข้าวนาปี	1,392,200	1,337,328	1,268,498	
1.12	ผลผลิตข้าวนาปรัง	39,070	-	2,158	ปี 2558 ไม่มีการผลิต
1.13	ผลผลิตข้าวนาปีเฉลี่ยต่อไร่	422	433	418	ข้าวจ้าว
1.14	ผลผลิตข้าวนาปรังเฉลี่ยต่อไร่	556	-	437	ปี 2558 ไม่มีการผลิต
1.15	จำนวนครัวเรือนที่มีการเพาะเลี้ยงสัตว์น้ำจืด	15,363	13,034	11,775	
1.16	เนื้อที่ที่มีการเพาะเลี้ยงสัตว์น้ำจืด	2,842,904	8,942	8,779	
1.17	ปริมาณการจับสัตว์น้ำจืด	10,532,470	1,085,855	61,346	
1.18	มูลค่าการจับสัตว์น้ำจืด	560,822,715	2,004,500	-	
1.19	เงินกู้ของเกษตรกรลูกค้าธนาคารเพื่อการเกษตรและสหกรณ์การเกษตร	38,062.50	40,895.83	44,110.69	
1.20	จำนวนสถานประกอบการอุตสาหกรรม	490	495	491	
1.21	จำนวนเงินทุน	18,026,015,613	18,422,465,213	18,813,090,713	

ลำดับ	รายการข้อมูลพื้นฐาน	2557	2558	2559	หมายเหตุ
1.22	จำนวนคนงานสถานประกอบการอุตสาหกรรม	12,164	11,917	11,789	
1.23	จำนวนผู้ใช้ไฟฟ้า	329,513	336,115	343,458	
1.24	จำนวนการจำหน่ายกระแสไฟฟ้า	2,992,541,751.68	3,076,243,079.29	499,137,375.77	
1.25	จำนวนอุบัติเหตุการจราจรทางบก	404	541	754	
1.26	จำนวนคนตายจากอุบัติเหตุการจราจรทางบก	366	380	396	
1.27	จำนวนคนเจ็บอุบัติเหตุการจราจรทางบก	3,133	3,288	3,669	
1.28	มูลค่าทรัพย์สินที่เสียหายอุบัติเหตุการจราจรทางบก	127,113	133,382	148,700	
1.29	ดัชนีราคาผู้บริโภคทั่วไป	100.60	100.00	99.70	
1.30	อัตราเงินเฟ้อ	3.50	-0.60	-0.20	
1.31	จำนวนเลขหมายโทรศัพท์ที่มี	40,321	40,182	40,153	รวมบริษัททีโอที+บริษัท สัมปทาน
1.32	จำนวนเลขหมายโทรศัพทที่มีผู้เช่า	25,498	24,362	23,475	รวมบริษัททีโอที+บริษัท สัมปทาน
1.33	จำนวนประชากรอายุ 6 ปีขึ้นไป ที่ใช้อินเทอร์เน็ต	289,915	339,897	360,558	
1.34	ครัวเรือนที่มีอุปกรณ์/เทคโนโลยีสารสนเทศและการสื่อสาร	113,293	76,967	78,894	รวมโทรศัพท์+โทรสาร+ คอมพิวเตอร์
1.35	จำนวนนักท่องเที่ยว	809,187	856,730	934,509	
1.36	ระยะเวลาพักค้างของนักท่องเที่ยว	2.47	2.41	4.66	
1.37	ค่าใช้จ่ายเฉลี่ยของนักท่องเที่ยว	907.93	947.10	979.03	
1.38	รายได้จากการท่องเที่ยว	2,045.55	2,209.71	2,448.92	
1.39	ปริมาณเงินฝากของสถาบันการเงิน	28,096	28,210	29,918	
1.40	ปริมาณสินเชื่อของสถาบันการเงิน	41,565.30	46,449	47,506	
1.41	จำนวนสหกรณ์ภาคการเกษตร	122	150	82	

ลำดับ	รายการข้อมูลพื้นฐาน	2557	2558	2559	หมายเหตุ
1.42	จำนวนสหกรณ์นอกภาคการเกษตร	37	42	31	
1.43	รายรับขององค์กรปกครองส่วนท้องถิ่น	7,775,730,147.70	4,502,241,321.60	8,864,573,771.30	
1.44	รายจ่ายขององค์กรปกครองส่วนท้องถิ่น	6,850,187,617.51	6,850,187,617.51	8,772,261,613.23	
1.45	รายได้จากการจัดเก็บภาษีของกรมสรรพากร	1,099,734,552.30	1,241,266,006.04	1,384,321,000.14	
1.46	รายได้จากการจัดเก็บเงินภาษีของกรมสรรพสามิต	15,249,788.27	15,969,936.91	13,621,746.52	
1.47	จำนวนทะเบียนนิติบุคคลใหม่	184	252	338	
1.48	ทุนจดทะเบียน	13,932.25	14,960.25	15,775.75	

### 3.1.2 ด้านสังคม

#### (1) ปัจจัยการข้อมูลสถิติด้านสังคม

ลำดับ	สาขา	รายการข้อมูลพื้นฐาน	มี/ไม่มี ฐานข้อมูล	วิธีการเก็บ รวบรวม ข้อมูล	หน่วยวัด	ความถี่ ของ ข้อมูล	ระดับการ นำเสนอ	หน่วยงาน ผู้รับผิดชอบ	สมุดสถิติ	แผน 12	SDG	อื่นๆ
2.1	ประชากรศาสตร์ ประชากรเคหะ	จำนวนประชากรจากการ ทะเบียน	มี	ทะเบียน	คน	รายปี	จังหวัด อำเภอ	กรมการปกครอง กระทรวงมหาดไทย	✓			
2.2	ประชากรศาสตร์ ประชากรเคหะ	วัยเด็ก (0-14 ปี)	มี	ทะเบียน	คน	รายปี	จังหวัด อำเภอ	กรมการปกครอง กระทรวงมหาดไทย	✓			
2.3	ประชากรศาสตร์ ประชากรเคหะ	วัยแรงงาน (15-59 ปี)	มี	ทะเบียน	คน	รายปี	จังหวัด อำเภอ	กรมการปกครอง กระทรวงมหาดไทย	✓			
2.4	ประชากรศาสตร์ ประชากรเคหะ	วัยสูงอายุ (60 ปีขึ้นไป)	มี	ทะเบียน	คน	รายปี	จังหวัด อำเภอ	กรมการปกครอง กระทรวงมหาดไทย	✓			
2.5	ประชากรศาสตร์ ประชากรเคหะ	อัตราการเปลี่ยนแปลงของ ประชากร	มี	ทะเบียน	ร้อยละ	รายปี	จังหวัด อำเภอ	กรมการปกครอง กระทรวงมหาดไทย	✓			
2.6	ประชากรศาสตร์ ประชากรเคหะ	ความหนาแน่นของ ประชากร	มี	ทะเบียน	คน/ตร. กม.	รายปี	จังหวัด อำเภอ	กรมการปกครอง กระทรวงมหาดไทย	✓			
2.7	ประชากรศาสตร์ ประชากรเคหะ	จำนวนบ้านจากการ ทะเบียน	มี	ทะเบียน	หลัง	รายปี	จังหวัด อำเภอ	กรมการปกครอง กระทรวงมหาดไทย	✓			
2.8	ประชากรศาสตร์ ประชากรเคหะ	อัตราการเกิดมีชีพ	มี	ทะเบียน	ร้อยละ	รายปี	จังหวัด	สำนักงาน สาธารณสุขจังหวัด	✓			
2.9	ประชากรศาสตร์ ประชากรเคหะ	จำนวนการจดทะเบียน สมรส	มี	ทะเบียน	ทะเบียน	รายปี	จังหวัด อำเภอ	ที่ทำการปกครอง จังหวัด	✓	✓		



ลำดับ	สาขา	รายการข้อมูลพื้นฐาน	มี/ไม่มี ฐานข้อมูล	วิธีการเก็บ รวบรวม ข้อมูล	หน่วยวัด	ความถี่ ของ ข้อมูล	ระดับการ นำเสนอ	หน่วยงาน ผู้รับผิดชอบ	สมุดสถิติ	แผน 12	SDG	อื่นๆ
2.10	ประชากรศาสตร์ ประชากรเฉพาะ	จำนวนการหย่า	มี	ทะเบียน	ทะเบียน	รายปี	จังหวัด อำเภอ	ที่ทำการปกครอง จังหวัด	✓	✓		
2.11	ประชากรศาสตร์ ประชากรเฉพาะ	ร้อยละของครัวเรือนที่เป็น เจ้าของบ้านและที่ดิน	มี	ทะเบียน	ร้อยละ	รายปี	จังหวัด	สำนักงานสถิติ แห่งชาติ	✓			
2.12	แรงงาน	อัตราการมีงานทำ	มี	สำรวจ	ร้อยละ	รายไตรมาส	จังหวัด	สำนักงานสถิติ แห่งชาติ	✓	✓		
2.13	แรงงาน	อัตราการว่างงาน	มี	สำรวจ	ร้อยละ	รายไตรมาส	จังหวัด	สำนักงานสถิติ แห่งชาติ	✓			
2.14	แรงงาน	ค่าจ้างขั้นต่ำ	มี	สำรวจ	บาท/วัน	รายปี	จังหวัด	สำนักงานสถิติ และคุ้มครอง แรงงานจังหวัด	✓		✓	
2.15*	แรงงาน	คนอายุมากกว่า 60 ปีได้ ขึ้นไป มีอาชีพและมีรายได้	มี	สำรวจ	คน	รายปี	ภาค	สำนักงานสถิติ แห่งชาติ		✓		สาขา
2.16*	การศึกษา	คะแนนเฉลี่ยสติปัญญา (IQ) เด็กนักเรียน	มี	สำรวจ		รายปี	จังหวัด ประเทศ	กรมสุขภาพจิต กระทรวง สาธารณสุข		✓		✓
2.17	การศึกษา	อัตราส่วนนักเรียนต่อครู (ก่อนประถมศึกษา)	มี	ทะเบียน	ร้อยละ	รายปี	จังหวัด อำเภอ	สำนักงานส่งเสริม การปกครองส่วน ท้องถิ่นจังหวัด สำนักงานเขตพื้นที่ การศึกษา	✓			

ลำดับ	สาขา	รายการข้อมูลพื้นฐาน	มี/ไม่มี ฐานข้อมูล	วิธีการเก็บ รวบรวม ข้อมูล	หน่วยวัด	ความถี่ ของ ข้อมูล	ระดับการ นำเสนอ	หน่วยงาน ผู้รับผิดชอบ	สมุดสถิติ	แผน 12	SDG	อื่นๆ
2.18	การศึกษา	อัตราส่วนนักเรียนต่อครู (ประถมศึกษา)	มี	ทะเบียน	ร้อยละ	รายปี	จังหวัด อำเภอ	สำนักงานส่งเสริม การปกครองส่วน ท้องถิ่นจังหวัด สำนักงานเขตพื้นที่ การศึกษา/ ประถมศึกษา/ มัธยมศึกษา	✓			
2.19	การศึกษา	อัตราส่วนนักเรียนต่อครู (มัธยมศึกษา)	มี	ทะเบียน	ร้อยละ	รายปี	จังหวัด อำเภอ	สำนักงานส่งเสริม การปกครองส่วน ท้องถิ่นจังหวัด สำนักงานเขตพื้นที่ การศึกษา	✓			
2.20	การศึกษา	จำนวนนักเรียนที่ออก กลางคืน	มี	ทะเบียน	คน	รายปี	จังหวัด อำเภอ	สำนักงานเขตพื้นที่ การศึกษา มัธยมศึกษา	✓			
2.21	การศึกษา	จำนวนนักศึกษาในระดับ อาชีวศึกษา และอุดมศึกษา	มี	ทะเบียน	คน	รายปี	จังหวัด	สำนักงาน ศึกษาธิการจังหวัด สุรินทร์	✓			
2.22	การศึกษา	จำนวนอาจารย์ในระดับ อาชีวศึกษา และอุดมศึกษา	มี	ทะเบียน	คน	รายปี	จังหวัด	สำนักงาน ศึกษาธิการจังหวัด สุรินทร์	✓			

ลำดับ	สาขา	รายการข้อมูลพื้นฐาน	มี/ไม่มี ฐานข้อมูล	วิธีการเก็บ รวบรวม ข้อมูล	หน่วยวัด	ความถี่ ของ ข้อมูล	ระดับการ นำเสนอ	หน่วยงาน ผู้รับผิดชอบ	สมุดสถิติ	แผน 12	SDG	อื่นๆ
2.23	การศึกษา	จำนวนผู้เรียน/นักศึกษาที่ลงทะเบียนเรียน ในสังกัดสำนักงานส่งเสริมการศึกษา นอกระบบและการศึกษา ตามอัธยาศัย	มี	ทะเบียน	คน	รายปี	จังหวัด	สำนักงานส่งเสริม การศึกษานอกระบบ และการศึกษาตาม อัธยาศัย	✓			
2.24	การศึกษา	จำนวนผู้เรียน/นักศึกษาที่ สำเร็จการศึกษา ในสังกัด สำนักงานส่งเสริมการศึกษา นอกระบบและการศึกษา ตามอัธยาศัย	มี	ทะเบียน	คน	รายปี	จังหวัด	สำนักงานส่งเสริม การศึกษานอกระบบ และการศึกษาตาม อัธยาศัย	✓			
2.25	ศาสนา ศิลปะ และ วัฒนธรรม	จำนวนวัด สำนักสงฆ์	มี	ทะเบียน	แห่ง	รายปี	อำเภอ/ จังหวัด	สำนักงาน พระพุทธศาสนา	✓			
2.26	ศาสนา ศิลปะ และ วัฒนธรรม	โบสถ์คริสต์ มีสยิด	มี	ทะเบียน	แห่ง	รายปี	อำเภอ/ จังหวัด	สำนักงานวัฒนธรรม จังหวัด	✓			
2.27	ศาสนา ศิลปะ และ วัฒนธรรม	จำนวนพระภิกษุและ สามเณร	มี	ทะเบียน	รูป	รายปี	อำเภอ/ จังหวัด	สำนักงาน พระพุทธศาสนา	✓			
2.28	ศาสนา ศิลปะ และ วัฒนธรรม	นักบวช ผู้นำศาสนา	มี	ทะเบียน	รูป	รายปี	อำเภอ/ จังหวัด	สำนักงานวัฒนธรรม จังหวัด				✓
2.29	สุขภาพ	จำนวนผู้ป่วยนอก	มี	ทะเบียน	คน	รายปี	จังหวัด	สำนักงาน สาธารณสุขจังหวัด	✓			
2.30	สุขภาพ	จำนวนผู้ป่วยใน	มี	ทะเบียน	คน	รายปี	จังหวัด	สำนักงาน	✓			

ลำดับ	สาขา	รายการข้อมูลพื้นฐาน	มี/ไม่มี ฐานข้อมูล	วิธีการเก็บ รวบรวม ข้อมูล	หน่วยวัด	ความถี่ ของ ข้อมูล	ระดับการ นำเสนอ	หน่วยงาน ผู้รับผิดชอบ	สมุดสถิติ	แผน 12	SDG	อื่นๆ
								สาธารณสุขจังหวัด				
2.31	สุขภาพ	จำนวนสถานพยาบาลที่มี เตียงผู้ป่วยไว้ค้างคืน	มี	ทะเบียน	แห่ง	รายปี	จังหวัด	สำนักงาน สาธารณสุขจังหวัด	✓			
2.32	สุขภาพ	จำนวนเตียง	มี	ทะเบียน	เตียง	รายปี	จังหวัด	สำนักงาน สาธารณสุขจังหวัด	✓			
2.33	สุขภาพ	จำนวนประชากรต่อแพทย์ 1 คน	มี	ทะเบียน	จำนวน	รายปี	จังหวัด	สำนักงาน สาธารณสุขจังหวัด	✓	✓		
2.34	สุขภาพ	จำนวนประชากรต่อเภสัชกร 1 คน	มี	ทะเบียน	จำนวน	รายปี	จังหวัด	สำนักงาน สาธารณสุขจังหวัด	✓	✓		
2.35	สุขภาพ	จำนวนประชากรต่อ พยาบาล 1 คน	มี	ทะเบียน	จำนวน	รายปี	จังหวัด	สำนักงาน สาธารณสุขจังหวัด	✓	✓		
2.36*	สุขภาพ	อัตราการคลอดในผู้หญิง กลุ่มอายุ 15 – 19 ปี	มี	ทะเบียน	ร้อยละ	รายปี	จังหวัด	กรมอนามัย		✓		สาขา
2.37*	สุขภาพ	อัตราการฆ่าตัวตาย	มี	ทะเบียน	จำนวน	รายปี	ประเทศ	กระทรวง สาธารณสุข		✓	✓	สาขา
2.38*	สุขภาพ	อัตราการเกิดมีชีพ	มี	ทะเบียน	จำนวน	รายปี	ภาค	กระทรวง สาธารณสุข			✓	สาขา
2.39	สวัสดิการสังคม	จำนวนผู้ประกันตนตาม มาตรา 33	มี	ทะเบียน	คน	รายปี	จังหวัด	สำนักงาน ประกันสังคม	✓			
2.40*	สวัสดิการสังคม	จำนวนผู้ประกันตนตาม มาตรา 40	มี	ทะเบียน	คน	รายปี	ประเทศ	สำนักงาน ประกันสังคม		✓		

ลำดับ	สาขา	รายการข้อมูลพื้นฐาน	มี/ไม่มี ฐานข้อมูล	วิธีการเก็บ รวบรวม ข้อมูล	หน่วยวัด	ความถี่ ของ ข้อมูล	ระดับการ นำเสนอ	หน่วยงาน ผู้รับผิดชอบ	สมุดสถิติ	แผน 12	SDG	อื่นๆ
								กระทรวงแรงงาน				
2.41	สวัสดิการสังคม	จำนวนลูกจ้างที่ประสบ อันตรายหรือเจ็บป่วยจาก การทำงาน	มี	ทะเบียน	คน	รายปี	จังหวัด	สำนักงาน ประกันสังคม กระทรวงแรงงาน	✓			
2.42*	สวัสดิการสังคม	จำนวนเด็กที่ต้องดำรงชีพ ด้วยการเร่ร่อน ขอบทาน	มี	ทะเบียน	คน	รายปี	จังหวัด	กระทรวงการพัฒนา สังคมและความ มั่นคงของมนุษย์				สาขา
2.43*	สวัสดิการสังคม	จำนวนเยาวชนที่ต้องดำรง ชีพด้วยการเร่ร่อน ขอบทาน	มี	ทะเบียน	คน	รายปี	จังหวัด	กระทรวงการพัฒนา สังคมและความ มั่นคงของมนุษย์				สาขา
2.44*	สวัสดิการสังคม	จำนวนเด็กอยู่คนเดียวตาม ลำพัง/ไม่มีผู้ดูแล/ถูกทอดทิ้ง	มี	ทะเบียน	คน	รายปี	จังหวัด	กระทรวงการพัฒนา สังคมและความ มั่นคงของมนุษย์				สาขา
2.45*	สวัสดิการสังคม	จำนวนคนพิการที่มีบัตร ประจำตัวคนพิการจำแนก ตามความพิการ	มี	ทะเบียน	คน	รายปี	จังหวัด	กระทรวงการพัฒนา สังคมและความ มั่นคงของมนุษย์				สาขา
2.46	รายได้รายจ่ายของ ครัวเรือน	รายได้เฉลี่ยต่อเดือนของ ครัวเรือน	มี	สำรวจ	บาท	รายปี	จังหวัด	สำนักงานสถิติ แห่งชาติ	✓	✓		
2.47	รายได้รายจ่ายของ ครัวเรือน	ค่าใช้จ่ายเฉลี่ยต่อเดือนของ ครัวเรือน	มี	สำรวจ	บาท	รายปี	จังหวัด	สำนักงานสถิติ แห่งชาติ	✓			
2.48	รายได้รายจ่ายของ ครัวเรือน	หนี้สินเฉลี่ยต่อครัวเรือน	มี	สำรวจ	บาท	รายปี	จังหวัด	สำนักงานสถิติ แห่งชาติ	✓	✓		

ลำดับ	สาขา	รายการข้อมูลพื้นฐาน	มี/ไม่มี ฐานข้อมูล	วิธีการเก็บ รวบรวม ข้อมูล	หน่วยวัด	ความถี่ ของ ข้อมูล	ระดับการ นำเสนอ	หน่วยงาน ผู้รับผิดชอบ	สมุดสถิติ	แผน 12	SDG	อื่นๆ
2.49	รายได้รายจ่ายของครัวเรือน	ร้อยละของค่าใช้จ่ายต่อรายได้	มี	สำรวจ	ร้อยละ	รายปี	จังหวัด	สำนักงานสถิติแห่งชาติ	✓			
2.50*	รายได้รายจ่ายของครัวเรือน	สัมประสิทธิ์ความไม่เสมอภาค (Gini coefficient) ด้านรายได้ของครัวเรือน	มี	สำรวจ	บาท	รายปี	จังหวัด	สำนักงานสถิติแห่งชาติ		✓		สาขา
2.51*	รายได้รายจ่ายของครัวเรือน	สัมประสิทธิ์ความไม่เสมอภาค (Gini coefficient) ด้านรายจ่ายเพื่อการอุปโภคบริโภคของครัวเรือน	มี	สำรวจ	บาท	รายปี	จังหวัด	สำนักงานสถิติแห่งชาติ		✓		สาขา
2.52*	รายได้รายจ่ายของครัวเรือน	สัดส่วนคนจน เมื่อวัดด้านรายจ่ายเพื่อการอุปโภคบริโภค	มี	สำรวจ	ร้อยละ	รายปี	จังหวัด	สำนักงานสถิติแห่งชาติ			✓	สาขา
2.53	ยุติธรรม ความมั่นคง การเมือง และการปกครอง	จำนวนคดีอาญาที่ได้รับแจ้ง	มี	ทะเบียน	ราย	รายปี	จังหวัด	สำนักงานป้องกันและบรรเทาสาธารณภัยจังหวัดสุรินทร์	✓			
2.54	ยุติธรรม ความมั่นคง การเมือง และการปกครอง	จำนวนคดีอาญาที่มีการจับกุม	มี	ทะเบียน	ราย	รายปี	จังหวัด	สำนักงานป้องกันและบรรเทาสาธารณภัยจังหวัดสุรินทร์	✓			
2.55*	ยุติธรรม ความมั่นคง การเมือง และการปกครอง	จำนวนคดีที่เกี่ยวข้องกับยาเสพติด	มี	ทะเบียน	คดี	รายปี	ประเทศ	ศูนย์ป้องกันและปราบปรามยาเสพติด		✓		สาขา

หมายเหตุ : \* คือรายการที่เพิ่มเติม/นอกเหนือจากสมุดสถิติจังหวัด

(2) ข้อมูลสถิติด้านสังคม

ลำดับ	รายการข้อมูลพื้นฐาน	2557	2558	2559	หมายเหตุ
2.1	จำนวนประชากรจากการทะเบียน	1,391,636	1,395,024	1,395,567	
2.2	วัยเด็ก (0-14 ปี)	263,216	258,713	254,653	
2.3	วัยแรงงาน (15-59 ปี)	915,427	918,919	916,862	
2.4	วัยสูงอายุ (60 ปีขึ้นไป)	190,359	194,902	201,558	
2.5	อัตราการเปลี่ยนแปลงของประชากร	0.25	0.24	0.04	
2.6	ความหนาแน่นของประชากร	171.30	171.72	171.78	
2.7	จำนวนบ้านจากการทะเบียน	370,706	376,980	382,654	
2.8	อัตราการเกิดมีชีพ	9.18	8.06	8.62	
2.9	จำนวนการจดทะเบียนสมรส	4,634	4,364	4,067	
2.10	จำนวนการหย่า	1,367	1,408	1,442	
2.11	ร้อยละของครัวเรือนที่เป็นเจ้าของบ้านและที่ดิน	87.40	89.10	95.30	
2.12	อัตราการมีงานทำ	98.23	98.39	97.80	
2.13	อัตราการว่างงาน	0.53	0.18	0.80	
2.14	ค่าจ้างขั้นต่ำ	300	300	300	
2.15	จำนวนคนอายุมากกว่า 60 ปีเพิ่มขึ้นไป มีอาชีพและมีรายได้	113,603	103,433	100,335	ข้อมูลจากแผนแม่บทฯ
2.16	คะแนนเฉลี่ยสติปัญญา (IQ) เด็กนักเรียน	97.42	97.42	95.41	
2.17	อัตราส่วนนักเรียนต่อครู (ก่อนประถมศึกษา)	20.35	21.64	18.26	
2.18	อัตราส่วนนักเรียนต่อครู (ประถมศึกษา)	21.08	17.57	18.32	
2.19	อัตราส่วนนักเรียนต่อครู (มัธยมศึกษา)	21.40	21.34	27.46	
2.20	จำนวนนักเรียนที่ออกกลางคัน	67	305	193	
2.21	จำนวนนักศึกษาในระดับอาชีวศึกษา และอุดมศึกษา	20,893	32,330	30,836	

ลำดับ	รายการข้อมูลพื้นฐาน	2557	2558	2559	หมายเหตุ
2.22	จำนวนอาจารย์ในระดับอาชีวศึกษาและอุดมศึกษา	1,112	1,148	847	
2.23	จำนวนผู้เรียน/นักศึกษาที่ลงทะเบียนเรียนในสังกัดสำนักงานส่งเสริมการศึกษานอกระบบและการศึกษาตามอัธยาศัย	68,123	57,578	43,521	
2.24	จำนวนผู้เรียน/นักศึกษาที่สำเร็จการศึกษาในสังกัดสำนักงานส่งเสริมการศึกษานอกระบบและการศึกษาตามอัธยาศัย	28,699	32,756	6,248	
2.25	จำนวนวัด / สำนักสงฆ์	869/-	883/582	899/359	ปี 57 ไม่มีข้อมูลสำนักสงฆ์
2.26	จำนวนโบสถ์คริสต์/ มัสยิด	26/1	29/1	29/1	
2.27	จำนวนพระภิกษุ/สามเณร	8,304/909	7,472/1,031	9,078/873	
2.28	จำนวนนักบวช ผู้นำศาสนา	35	35	35	
2.29	จำนวนผู้ป่วยนอก	1,453,070	1,499,514	1,519,978	
2.30	จำนวนผู้ป่วยใน	155,315	169,731	185,165	
2.31	จำนวนสถานพยาบาลที่มีเตียงผู้ป่วยรับไว้ค้างคืน	14	18	18	
2.32	จำนวนเตียง	2,065	2,065	2,065	
2.33	จำนวนประชากรต่อแพทย์ 1 คน	5,798	5,110	5,093	
2.34	จำนวนประชากรต่อเภสัชกร 1 คน	9,216	8,942	8,722	
2.35	จำนวนประชากรต่อพยาบาล 1 คน	922	873	690	
2.36	อัตราการคลอดในผู้หญิงกลุ่มอายุ 15 – 19 ปี	45.43	42.32	38.46	ต่อประชากรพันคน
2.37	อัตราการฆ่าตัวตาย	3.52	4.93	5.35	
2.38	อัตราการเกิดมีชีพ	7.52	7.52	8.62	
2.39	จำนวนผู้ประกันตนตามมาตรา 33	34,071	37,741	37,901	
2.40	จำนวนผู้ประกันตนตามมาตรา 40	6,665	1,978	1,823	ปี 2560 ณ 13 ธ.ค. 2,606 ราย
2.41	จำนวนลูกจ้างที่ประสบอันตรายหรือเจ็บป่วยจากการทำงาน	113	178	88	



ลำดับ	รายการข้อมูลพื้นฐาน	2557	2558	2559	หมายเหตุ
2.42	จำนวนเด็กที่ต้องดำรงชีพด้วยการเร่ร่อนขอทาน	27	16	5	
2.43	จำนวนเยาวชนที่ต้องดำรงชีพด้วยการเร่ร่อนขอทาน	30	8	2	
2.44	จำนวนเด็กอยู่คนเดียวตามลำพัง/ไม่มีผู้ดูแล/ถูกทอดทิ้ง	ไม่มีข้อมูล	ไม่มีข้อมูล	406	
2.45	จำนวนคนพิการที่มีบัตรประจำตัวคนพิการจําแนกตามความพิการ	n/a	n/a	n/a	ยังไม่สามารถดึงข้อมูลจากเว็บได้
2.46	รายได้เฉลี่ยต่อเดือนของครัวเรือน	-	20,315	-	รายได้จัดเก็บเฉพาะปีคู่
2.47	ค่าใช้จ่ายเฉลี่ยต่อเดือนของครัวเรือน	18,584	18,537	16,289	
2.48	หนี้สินเฉลี่ยต่อครัวเรือน	187,498	246,348	-	รายงาน สศส. สำนักงานสถิติจังหวัด (ข้อมูลล่าสุดปี 2558)
2.49	ร้อยละของค่าใช้จ่ายต่อรายได้	-	91.25	-	รายงาน สศส. สำนักงานสถิติจังหวัด
2.50	สัมประสิทธิ์ความไม่เสมอภาค (Gini coefficient) ด้านรายได้ของครัวเรือน	-	0.30	-	รายงาน สศส. สำนักงานสถิติจังหวัด
2.51	สัมประสิทธิ์ความไม่เสมอภาค (Gini coefficient) ด้านรายจ่ายเพื่อการอุปโภคบริโภคของครัวเรือน	0.23	0.23	0.18	รายงาน สศส. สำนักงานสถิติจังหวัด
2.52	สัดส่วนคนจน เมื่อวัดด้านรายจ่ายเพื่อการอุปโภคบริโภค	14.4	9.79	9.37	สำนักงาน สภาพัฒน์ฯ
2.53	จำนวนคดีอาญาที่ได้รับแจ้ง	5,101	5,169	4,564	
2.54	จำนวนคดีอาญาที่มีการจับกุม	7,580	7,487	6,228	
2.55	จำนวนคดีที่เกี่ยวข้องกับยาเสพติด	2,074	2,210	1,638	จัดเก็บปีงบประมาณ

### 3.1.3 ข้อมูลสถิติด้านทรัพยากรธรรมชาติและสิ่งแวดล้อม

#### (1) ฝั่งรายการข้อมูลสถิติด้านทรัพยากรธรรมชาติและสิ่งแวดล้อม

ลำดับ	สาขา	รายการข้อมูลพื้นฐาน	มี/ไม่มี ฐานข้อมูล	วิธีการเก็บ รวบรวม ข้อมูล	หน่วยวัด	ความถี่ ของ ข้อมูล	ระดับการ นำเสนอ	หน่วยงานผู้รับผิดชอบ	สมุดสถิติ	แผน 12	SDG	อื่นๆ
3.1	ทรัพยากร ธรรมชาติและ สิ่งแวดล้อม	จำนวนแหล่งน้ำ	มี	รายงาน	แห่ง	รายปี	จังหวัด อำเภอ	โครงการชลประทานที่ 8	✓			
3.2	ทรัพยากร ธรรมชาติและ สิ่งแวดล้อม	ปริมาณน้ำที่เก็บเฉลี่ยทั้ง ปี (แหล่งน้ำทุกประเภท)	มี	รายงาน	ลบ.ม.	รายปี	จังหวัด อำเภอ	โครงการชลประทานที่ 8	✓			
3.3	ทรัพยากร ธรรมชาติและ สิ่งแวดล้อม	ปริมาณขยะมูลฝอย	มี	รายงาน	ตันต่อวัน	รายปี	จังหวัด อำเภอ	กรมควบคุมมลพิษ กระทรวง ทรัพยากรธรรมชาติและ สิ่งแวดล้อม	✓	✓		
3.4	ทรัพยากร ธรรมชาติและ สิ่งแวดล้อม	พื้นที่ป่า	มี	รายงาน	ไร่	รายปี	จังหวัด	สำนักงานเศรษฐกิจการเกษตร ศูนย์ป่าไม้จังหวัดสุรินทร์	✓	✓	✓	
3.5	ทรัพยากร ธรรมชาติและ สิ่งแวดล้อม	พื้นที่ป่าไม้ต่อพื้นที่ จังหวัด	มี	รายงาน	ร้อยละ	รายปี	จังหวัด	สำนักงานเศรษฐกิจการเกษตร	✓	✓	✓	
3.6	ทรัพยากร ธรรมชาติและ สิ่งแวดล้อม	ปริมาณฝนเฉลี่ยทั้งปี	มี	รายงาน	มิลลิเมตร	เดือน	จังหวัด	สถานีตรวจอากาศจังหวัด	✓			
3.7	ทรัพยากร	กำลังการผลิตน้ำประปา	มี	รายงาน	ลบ.ม.	รายปี	จังหวัด	การประปาส่วนภูมิภาคจังหวัด	✓	✓		

ลำดับ	สาขา	รายการข้อมูลพื้นฐาน	มี/ไม่มี ฐานข้อมูล	วิธีการเก็บ รวบรวม ข้อมูล	หน่วยวัด	ความถี่ ของ ข้อมูล	ระดับการ นำเสนอ	หน่วยงานผู้รับผิดชอบ	สมมุติ	แผน 12	SDG	อื่นๆ
	ธรรมชาติและสิ่งแวดล้อม						อำเภอ					
3.8	ทรัพยากรธรรมชาติและสิ่งแวดล้อม	น้ำประปาที่ผลิตได้	มี	รายงาน	ลบ.ม.	รายปี	จังหวัด อำเภอ	การประปาส่วนภูมิภาคจังหวัด	✓	✓		
3.9	ทรัพยากรธรรมชาติและสิ่งแวดล้อม	ปริมาณน้ำประปาที่จำหน่ายแก่ผู้ใช้	มี	รายงาน	ลบ.ม.	รายปี	จังหวัด อำเภอ	การประปาส่วนภูมิภาคจังหวัด	✓	✓		
3.10*	ทรัพยากรธรรมชาติและสิ่งแวดล้อม	ดัชนีคุณภาพน้ำผิวดิน (WQI)	มี	รายงาน	ร้อยละ	ไตรมาส/ รายปี	จังหวัด ประเทศ	สำนักงานทรัพยากรธรรมชาติและสิ่งแวดล้อมจังหวัดสุรินทร์		✓		สาขา
3.11*	ทรัพยากรธรรมชาติและสิ่งแวดล้อม	ดัชนีคุณภาพอากาศ (AQI)	ไม่มี	รายงาน	หน่วย	ชั่วโมง	ประเทศ	กรมควบคุมมลพิษ		✓		สาขา
3.12*	ทรัพยากรธรรมชาติและสิ่งแวดล้อม	พื้นที่เพาะปลูกในเขตชลประทาน	มี	สำรวจ	ไร่	สัปดาห์	ประเทศ ภาค จังหวัด	กรมชลประทาน		✓		สาขา
3.13*	ทรัพยากรธรรมชาติและสิ่งแวดล้อม	จำนวนผู้ประสบภัยธรรมชาติ	มี	สำรวจ	คน	รายปี	ประเทศ	สำนักงานป้องกันและบรรเทาสาธารณภัยจังหวัดสุรินทร์		✓		สาขา
3.14*	ทรัพยากรธรรมชาติและสิ่งแวดล้อม	มูลค่าความเสียหายจากภัยธรรมชาติ	มี	สำรวจ	ล้านบาท	รายปี	ประเทศ	สำนักงานป้องกันและบรรเทาสาธารณภัยจังหวัดสุรินทร์		✓		สาขา

(2) ข้อมูลสถิติด้านทรัพยากรธรรมชาติและสิ่งแวดล้อม

ลำดับ	รายการข้อมูลพื้นฐาน	2557	2558	2559	หมายเหตุ
3.1	จำนวนแหล่งน้ำ	367	367	367	
3.2	ปริมาณน้ำที่เก็บเฉลี่ยทั้งปี (แหล่งน้ำทุกประเภท)	146.57	146.57	146.57	
3.3	ปริมาณขยะมูลฝอย	1,304	1,302	1,319	
3.4	พื้นที่ป่า	1,332,652	1,332,652	1,332,652	
3.5	พื้นที่ป่าไม้ต่อพื้นที่จังหวัด	27.23	27.23	27.23	
3.6	ปริมาณฝนเฉลี่ยทั้งปี	1,388.50	1,260.90	1,406.20	
3.7	กำลังการผลิตน้ำประปา	22,995,000	26,148,600	29,900,000	
3.8	น้ำประปาที่ผลิตได้	16,918,564	16,456,076	17,437,946	
3.9	ปริมาณน้ำประปาที่จำหน่ายแก่ผู้ใช้	12,263,440	13,335,688	13,968,425	
3.10	ดัชนีคุณภาพน้ำผิวดิน (WQI)	65	63	68	
3.11	ดัชนีคุณภาพอากาศ (AQI)	-	-	-	สุรินทร์ไม่มีการจัดเก็บข้อมูล
3.12	พื้นที่เพาะปลูกในเขตชลประทาน	196,527	194,142	108,382	*มาจากข้อมูลแผนแม่บท
3.13	จำนวนผู้ประสบภัยธรรมชาติ	-	8,157	2,716	ข้อมูลปี 57 ไม่มีข้อมูล
3.14	มูลค่าความเสียหายจากภัยธรรมชาติ	16,397,455.75	1,073,744.00	0	ปี 2559 ไม่มีความเสียหาย

### 3.2 ข้อมูลสถิติ ตัวชี้วัด ตามประเด็นยุทธศาสตร์ในแผนพัฒนาจังหวัดสุรินทร์

#### (1) ผังข้อมูลสถิติ ตัวชี้วัด ตามประเด็นยุทธศาสตร์ในแผนพัฒนาจังหวัดสุรินทร์

ยุทธศาสตร์ที่	เป้าประสงค์เชิงยุทธศาสตร์	ตัวชี้วัด (KPI)	มี/ไม่มีฐานข้อมูล	วิธีการเก็บรวบรวมข้อมูล	หน่วยวัด	ความถี่ของข้อมูล	ระดับการนำเสนอ	หน่วยงานรับผิดชอบ
ยุทธศาสตร์ที่ 1 เพิ่มศักยภาพภาคการเกษตร	เพื่อลดต้นทุนการผลิตและเพิ่มมูลค่าสินค้าเกษตร	KPI 1.1 จำนวนพื้นที่การเกษตรที่ได้รับการรับรองมาตรฐานเกษตรอินทรีย์ (ไร่) base line : พื้นที่ทำการเกษตรจังหวัดสุรินทร์ 3.8 ล้านไร่ เป้าหมายเพิ่มพื้นที่เกษตรอินทรีย์ ในปี 2561 - 2564 จำนวน 190,000 ไร่ (ร้อยละ 5 ของพื้นที่ทำการเกษตรจังหวัดสุรินทร์ ปัจจุบันมีพื้นที่เกษตรอินทรีย์ จำนวน 24,041 ไร่)	มี	ทะเบียน	ไร่	รายปี	จังหวัด	สำนักงานเกษตรจังหวัด
			มี	ทะเบียน	ไร่	รายปี	จังหวัด	สำนักงานเศรษฐกิจการเกษตร
			มี	ทะเบียน	ไร่	รายปี	จังหวัด	สำนักงานเศรษฐกิจการเกษตร
			มี	ทะเบียน	ไร่	รายปี	จังหวัด	สำนักงานเศรษฐกิจการเกษตร
			มี	ทะเบียน	ไร่	รายปี	จังหวัด	สำนักงานเศรษฐกิจการเกษตร
			มี	ทะเบียน	ไร่	รายปี	จังหวัด	สำนักงานเศรษฐกิจการเกษตร
			มี	ทะเบียน	ไร่	รายปี	จังหวัด	สำนักงานเกษตรจังหวัด
			มี	ทะเบียน	ไร่	รายปี	จังหวัด	สำนักงานเกษตรจังหวัด
			มี	ทะเบียน	ไร่	รายปี	จังหวัด	สำนักงานเกษตรจังหวัด
			มี	ทะเบียน	ไร่	รายปี	จังหวัด	สำนักงานเกษตรจังหวัด
			มี	ทะเบียน	ไร่	รายปี	จังหวัด	สำนักงานเกษตรจังหวัด
			มี	ทะเบียน	ไร่	รายปี	จังหวัด	สำนักงานเกษตรจังหวัด

ยุทธศาสตร์ที่	เป้าประสงค์เชิงยุทธศาสตร์	ตัวชี้วัด (KPI)	รายการสถิติ	มี/ไม่มีฐานข้อมูล	วิธีการเก็บรวบรวมข้อมูล	หน่วยวัด	ความถี่ของข้อมูล	ระดับการนำเสนอ	หน่วยงานผู้รับผิดชอบ
		KPI 1.2 ร้อยละการลดต้นทุนการผลิตข้าวหอมมะลิ base line: ปี 2558 ต้นทุนการผลิตข้าวหอมมะลิ 4,350 บาท/ไร่ เป้าหมายปี 2561- 2564 ลดต้นทุนการผลิตข้าวให้ได้ 3,806 บาท/ไร่ (ร้อยละ 12.5 ของต้นทุนการผลิตข้าวปี 2558)	1.6 เนื้อที่การใช้ประโยชน์ทางการเกษตร	มี	ทะเบียน	ไร่	รายปี	จังหวัด	สำนักงานเกษตรจังหวัด
			1.13 ผลผลิตข้าวนาปีเฉลี่ยต่อไร่	มี	ทะเบียน	กก.	รายปี	จังหวัด อำเภอ	สำนักงานเกษตรจังหวัด
			1.14 ผลผลิตข้าวนาปรังเฉลี่ยต่อไร่	มี	ทะเบียน	กก.	รายปี	จังหวัด อำเภอ	สำนักงานเกษตรจังหวัด
		KPI 1.3 จำนวนชนิดสินค้าเกษตรที่ได้รับการสร้างมูลค่าเพิ่ม base line : ปี 2558 จังหวัดสุรินทร์ได้ส่งเสริมการรวมกลุ่มเกษตรกรในการผลิตและแปรรูปสินค้าเกษตร จำนวน 2,102 กลุ่ม สมาชิก 57,918 คน โดยเป้าหมายปี 2561 – 2564 จะส่งเสริมให้กลุ่มเกษตรกรสามารถพัฒนาผลิตภัณฑ์หรือสินค้าเกษตรของกลุ่มเพื่อเพิ่มมูลค่าสินค้าได้อย่างน้อย 210 ชนิด	1.11 ผลผลิตข้าวนาปี	มี	ทะเบียน	ตัน	รายปี	จังหวัด อำเภอ	สำนักงานเกษตรจังหวัด
			1.12 ผลผลิตข้าวนาปรัง	มี	ทะเบียน	กก.	รายปี	จังหวัด อำเภอ	สำนักงานเกษตรจังหวัด
			1.13 ผลผลิตข้าวนาปีเฉลี่ยต่อไร่	มี	ทะเบียน	กก.	รายปี	จังหวัด อำเภอ	สำนักงานเกษตรจังหวัด
			1.14 ผลผลิตข้าวนาปรังเฉลี่ยต่อไร่	มี	ทะเบียน	กก.	รายปี	จังหวัด อำเภอ	สำนักงานเกษตรจังหวัด

ยุทธศาสตร์ที่	เป้าประสงค์เชิงยุทธศาสตร์	ตัวชี้วัด (KPI)	รายการสถิติ	มี/ไม่มีฐานข้อมูล	วิธีการเก็บรวบรวมข้อมูล	หน่วยวัด	ความถี่ของข้อมูล	ระดับการนำเสนอ	หน่วยงานผู้รับผิดชอบ
ยุทธศาสตร์ที่ 2. ยกระดับ ความสามารถในการ แข่งขันทางเศรษฐกิจ และบริการ		KPI 1.4 จำนวนชนิดสินค้าเกษตร ที่ได้รับการสร้างมูลค่าเพิ่ม	1.11 ผลผลิตข้าวนาปี	มี	ทะเบียน	ตัน	รายปี	จังหวัด อำเภอบาง	สำนักงานเกษตรจังหวัด
			1.12 ผลผลิตข้าวนาปรัง	มี	ทะเบียน	กก.	รายปี	จังหวัด อำเภอบาง	สำนักงานเกษตรจังหวัด
			1.18 มูลค่าการจับสัตว์น้ำ	มี	ทะเบียน	บาท	รายปี	จังหวัด	สำนักงานประมงจังหวัด
	เพื่อเพิ่มรายได้ ให้กับประชาชน	KPI 2.1 อัตราการขยายตัวของ GPP ที่เพิ่มขึ้น (ฐานข้อมูลปี 2557 = 66,135 ล้านบาท)	1.1 ผลผลิตทั้งหมดรวม จังหวัด ณ ราคา ประจำปี	มี	ทะเบียน	ล้านบาท	รายปี	จังหวัด	สำนักงานคณะกรรมการ พัฒนาการเศรษฐกิจ และสังคมแห่งชาติ
			1.2 ผลผลิตทั้งหมดรวม จังหวัด ต่อคนต่อปี	มี	ทะเบียน	บาท/คน	รายปี	จังหวัด	สำนักงานคณะกรรมการ พัฒนาการเศรษฐกิจ และสังคมแห่งชาติ
			1.3 ผลผลิตทั้งหมดรวมสาขา เกษตร	มี	ทะเบียน	ล้านบาท	รายปี	จังหวัด	สำนักงานคณะกรรมการ พัฒนาการเศรษฐกิจ และสังคมแห่งชาติ
			1.4 ผลผลิตทั้งหมดรวมสาขา อุตสาหกรรม	มี	ทะเบียน	ล้านบาท	รายปี	จังหวัด	สำนักงานคณะกรรมการ พัฒนาการเศรษฐกิจ และสังคมแห่งชาติ
			1.1 ผลผลิตทั้งหมดรวม จังหวัด ณ ราคา ประจำปี	มี	ทะเบียน	ล้านบาท	รายปี	จังหวัด	สำนักงานคณะกรรมการ พัฒนาการเศรษฐกิจ และสังคมแห่งชาติ

ยุทธศาสตร์ที่	เป้าประสงค์เชิงยุทธศาสตร์	ตัวชี้วัด (KPI)	รายการสถิติ	มี/ไม่มีฐานข้อมูล	วิธีการเก็บรวบรวมข้อมูล	หน่วยวัด	ความถี่ของข้อมูล	ระดับการนำเสนอ	หน่วยงานผู้รับผิดชอบ
			1.2 ผลิตภัณฑ์มวลรวมจังหวัด ต่อคนต่อปี	มี	ทะเบียน	บาท/คน	รายปี	จังหวัด	สำนักงานคณะกรรมการพัฒนาการเศรษฐกิจและสังคมแห่งชาติ
			1.3 ผลิตภัณฑ์มวลรวมสาขาเกษตร	มี	ทะเบียน	ล้านบาท	รายปี	จังหวัด	สำนักงานคณะกรรมการพัฒนาการเศรษฐกิจและสังคมแห่งชาติ
			1.4 ผลิตภัณฑ์มวลรวมสาขาอุตสาหกรรม	มี	ทะเบียน	ล้านบาท	รายปี	จังหวัด	สำนักงานคณะกรรมการพัฒนาการเศรษฐกิจและสังคมแห่งชาติ
			1.3 ผลิตภัณฑ์มวลรวมจังหวัด ประจําปี	มี	ทะเบียน	ล้านบาท	รายปี	จังหวัด	สำนักงานคณะกรรมการพัฒนาการเศรษฐกิจและสังคมแห่งชาติ
		KPI 2.3 ร้อยละเพิ่มขึ้นของรายได้การท่องเที่ยว (ฐานข้อมูลปี 58 = 2,209 ลบ.)	1.4 ผลิตภัณฑ์มวลรวมจังหวัด ต่อคนต่อปี	มี	ทะเบียน	บาท/คน	รายปี	จังหวัด	สำนักงานคณะกรรมการพัฒนาการเศรษฐกิจและสังคมแห่งชาติ
			1.35 จำนวนนักท่องเที่ยว	มี	ทะเบียน	คน	รายปี	จังหวัด	กรมการท่องเที่ยว
			1.36 ระยะเวลาพักของนักท่องเที่ยว	มี	ทะเบียน	วัน	รายปี	จังหวัด	กรมการท่องเที่ยว
			1.37 ค่าใช้จ่ายเฉลี่ยของนักท่องเที่ยว	มี	ทะเบียน	บาท/คน/วัน	รายปี	จังหวัด	กรมการท่องเที่ยว
			1.38 รายได้จากการท่องเที่ยว	มี	ทะเบียน	ล้านบาท	รายปี	จังหวัด	กรมการท่องเที่ยว



ยุทธศาสตร์ที่	เป้าประสงค์เชิงยุทธศาสตร์	ตัวชี้วัด (KPI)	รายการสถิติ	มี/ไม่มีฐานข้อมูล	วิธีการเก็บรวบรวมข้อมูล	หน่วยวัด	ความถี่ของข้อมูล	ระดับการนำเสนอ	หน่วยงานผู้รับผิดชอบ
ยุทธศาสตร์ที่ 3. การบริหารจัดการทรัพยากรธรรมชาติและสิ่งแวดล้อมอย่างยั่งยืน	เพื่อเพิ่มพื้นที่สีเขียวและรักษาสิ่งแวดล้อม	KPI 3.1 จำนวนพื้นที่สีเขียวเพิ่มขึ้น	3.4 พื้นที่ป่า	มี	รายงาน	ไร่	รายปี	จังหวัด	สำนักงานเศรษฐกิจการเกษตร
		KPI 3.2 ร้อยละของขยะที่ถูกนำไปกำจัดแบบถูกหลักวิชาการเพิ่มขึ้น	3.5 พื้นที่ป่าไม่ต่อพื้นที่จังหวัด	มี	รายงาน	ร้อยละ	รายปี	จังหวัด	สำนักงานเศรษฐกิจการเกษตร
		KPI 3.2 ร้อยละของขยะที่ถูกนำไปกำจัดแบบถูกหลักวิชาการเพิ่มขึ้น	3.3 ปริมาณขยะมูลฝอย	มี	รายงาน	ตันต่อวัน	รายปี	จังหวัด อำเภอ	กรมควบคุมมลพิษกระทรวง
ยุทธศาสตร์ที่ 4 ยกระดับคุณภาพชีวิตของประชาชน	เพื่อให้ประชาชนมีความสุขและสังคมร่มเย็น	KPI 4.1 จำนวนครัวเรือนที่พึ่งพาตนเองได้จากค่าเป้าหมาย (3 ครัวเรือนต่อหมู่บ้าน)	2.1 จำนวนประชากรจากทะเบียน	มี	ทะเบียน	คน	รายปี	จังหวัด อำเภอ	กรมการปกครองกระทรวงมหาดไทย
			2.5 อัตราการเปลี่ยนแปลงของประชากร	มี	ทะเบียน	ร้อยละ	รายปี	จังหวัด อำเภอ	กรมการปกครองกระทรวงมหาดไทย
			2.6 ความหนาแน่นของประชากร	มี	ทะเบียน	คน/ตร.กม.	รายปี	จังหวัด อำเภอ	กรมการปกครองกระทรวงมหาดไทย
			2.7 จำนวนบ้านจากการทะเบียน	มี	ทะเบียน	หลัง	รายปี	จังหวัด อำเภอ	กรมการปกครองกระทรวงมหาดไทย
		KPI 4.2 จำนวนของตำบลมีความเข้มแข็งในการจัดการตนเองเพิ่มขึ้น	2.12 อัตราการมีงานทำ	มี	สำรวจ	ร้อยละ	รายไตรมาส	จังหวัด	สำนักงานสถิติแห่งชาติ

ยุทธศาสตร์ที่	เป้าประสงค์เชิงยุทธศาสตร์	ตัวชี้วัด (KPI)	รายการสถิติ	มี/ไม่มีฐานข้อมูล	วิธีการเก็บรวบรวมข้อมูล	หน่วยวัด	ความถี่ของข้อมูล	ระดับการนำเสนอ	หน่วยงานผู้รับผิดชอบ
ยุทธศาสตร์ที่ 5 เสริมสร้างความมั่นคง	ประชาชนมีความมั่นคงปลอดภัย และเกิดความสงบเรียบร้อย	KPI 5.1 ร้อยละที่ลดลงของจำนวนคดีความเกี่ยวกับชีวิตและทรัพย์สิน	2.53 จำนวนคดีอาญาที่ได้รับแจ้ง	มี	ทะเบียน	ราย	รายปี	จังหวัด	สำนักงานป้องกันและบรรเทาสาธารณภัย จังหวัดสุรินทร์
			2.54 จำนวนคดีอาญาที่มีการจับกุม	มี	ทะเบียน	ราย	รายปี	จังหวัด	สำนักงานป้องกันและบรรเทาสาธารณภัย จังหวัด
			2.55 จำนวนคดีที่เกี่ยวข้องกับยาเสพติด	มี	ทะเบียน	คดี	รายปี	ประเทศ	ศูนย์ป้องกันและปราบปรามยาเสพติด
		KPI 5.2 ร้อยละของหมู่บ้านบริเวณพื้นที่ชายแดนที่มีการจัดระบบการรักษาความสงบเรียบร้อยและความปลอดภัยในชีวิตและทรัพย์สิน	2.53 จำนวนคดีอาญาที่ได้รับแจ้ง	มี	ทะเบียน	ราย	รายปี	จังหวัด	สำนักงานป้องกันและบรรเทาสาธารณภัย จังหวัดสุรินทร์
			2.54 จำนวนคดีอาญาที่มีการจับกุม	มี	ทะเบียน	ราย	รายปี	จังหวัด	สำนักงานป้องกันและบรรเทาสาธารณภัย จังหวัด
			2.55 จำนวนคดีที่เกี่ยวข้องกับยาเสพติด	มี	ทะเบียน	คดี	รายปี	ประเทศ	ศูนย์ป้องกันและปราบปรามยาเสพติด

(2) ข้อมูลสถิติ ตัวชี้วัด ตามประเด็นยุทธศาสตร์ในแผนพัฒนาจังหวัดสุรินทร์

ยุทธศาสตร์ที่_ (ชื่อยุทธศาสตร์)	เป้าประสงค์เชิงยุทธศาสตร์	ตัวชี้วัด (KPI)	รายการสถิติ	2557	2558	2559
ยุทธศาสตร์ที่ 1 เพิ่มศักยภาพภาค การเกษตร	เพื่อลดต้นทุนการผลิตและเพิ่มมูลค่าสินค้าเกษตร	KPI 1.1 จำนวนพื้นที่การเกษตรที่ได้รับการรับรองมาตรฐานเกษตรอินทรีย์ (ไร่) base line : พื้นที่ทำการเกษตรจังหวัดสุรินทร์ 3.8 ล้านไร่ เป้าหมายเพิ่มพื้นที่เกษตรอินทรีย์ ในปี 2561 - 2564 จำนวน 190,000 ไร่ (ร้อยละ 5 ของพื้นที่ทำการเกษตรจังหวัดสุรินทร์ ปัจจุบันมีพื้นที่เกษตรอินทรีย์ จำนวน 24,041 ไร่)	1.6 เนื้อที่การใช้ประโยชน์ทางการเกษตร	4,204,859	4,207,389	-
			1.7 เนื้อที่นา	3,535,010	3,535,704	-
			1.8 เนื้อที่พืชไร่	374,397	375,470	-
			1.9 เนื้อที่ไม้ผลและไม้ยืนต้น	139,489	140,205	-
			1.10 เนื้อที่สวนผัก ไม้ดอกไม้ประดับ	12,200	12,175	-
			1.16 เนื้อที่ที่มีการเพาะเลี้ยงสัตว์น้ำจืด	2,842,904	8,942	8,779
			1.11 ผลผลิตข้าวนาปีเฉลี่ยต่อไร่	422	433	418
			1.12 ผลผลิตข้าวนาปรังเฉลี่ยต่อไร่	556	-	437
			1.6 เนื้อที่การใช้ประโยชน์ทางการเกษตร	4,204,859	4,207,389	-
			1.13 ผลผลิตข้าวนาปีเฉลี่ยต่อไร่	422	433	418
			1.14 ผลผลิตข้าวนาปรังเฉลี่ยต่อไร่	556	-	437
			1.11 ผลผลิตข้าวนาปี	1,392,200	1,337,328	1,268,498
			1.12 ผลผลิตข้าวนาปรัง	39,070	-	2,158
			1.13 ผลผลิตข้าวนาปีเฉลี่ยต่อไร่	422	433	418
			1.14 ผลผลิตข้าวนาปรังเฉลี่ยต่อไร่	556	-	437
		KPI 1.2 ร้อยละการลดต้นทุนการผลิตข้าวหอมมะลิ base line:ปี 2558 ต้นทุนการผลิตข้าวหอมมะลิ 4,350 บาท/ไร่ เป้าหมายปี 2561-2564 ลดต้นทุนการผลิตข้าวให้ได้ 3,806 บาท/ไร่ (ร้อยละ 12.5 ของต้นทุนการผลิตข้าวปี 2558)				
		KPI 1.3 จำนวนชนิดสินค้าเกษตรที่ได้รับการสร้างมูลค่าเพิ่ม base line : ปี 2558 จังหวัดสุรินทร์ได้ส่งเสริมการรวมกลุ่มเกษตรกรในการผลิตและแปรรูปสินค้าเกษตร จำนวน 2,102 กลุ่ม สมาชิก 57,918 คน โดยเป้าหมายปี 2561 - 564 จะส่งเสริมให้กลุ่มเกษตรกรสามารถพัฒนาผลิตภัณฑ์หรือสินค้าเกษตรของกลุ่มเพื่อเพิ่มมูลค่าสินค้าให้ได้อย่างน้อย 210 ชนิด (ร้อยละ 10 ของจำนวนกลุ่มเกษตรกรที่สามารถพัฒนาสินค้าเกษตรเพื่อเพิ่มมูลค่า)				

ยุทธศาสตร์ที่ 2 (ชื่อยุทธศาสตร์)	เป้าประสงค์เชิงยุทธศาสตร์	ตัวชี้วัด (KPI)	รายการสถิติ	2557	2558	2559
ยุทธศาสตร์ที่ 2. ยุทธศาสตร์ยกระดับความสามารถในการแข่งขันทางเศรษฐกิจและบริการ		KPI 1.4 จำนวนชนิดสินค้าเกษตรที่ได้รับการสร้างมูลค่าเพิ่ม	1.11 ผลผลิตข้าวนาปี	1,392,200	1,337,328	1,268,498
			1.12 ผลผลิตข้าวนาปรัง	39,070	-	2,158
			1.18 มูลค่าการจับสัตว์น้ำ	560,822,715	2,004,500	-
	เพื่อเพิ่มรายได้ให้กับประชาชน	KPI 2.1 อัตราการขยายตัวของ GPP ที่เพิ่มขึ้น (ฐานข้อมูลปี 2557 = 66,135 ล้านบาท)	1.1 ผลผลิตนมสดรวมจังหวัด ณ ราคาประจำปี	66,135	62,498	-
			1.2 ผลผลิตนมสดรวมจังหวัดต่อคนต่อปี	59,299	56,159	-
			1.3 ผลผลิตนมสดรวมสาขาเกษตร	18,637	16,166	-
			1.4 ผลผลิตนมสดรวมสาขาอุตสาหกรรม	4,781	4,483	-
			1.1 ผลผลิตนมสดรวมจังหวัด ณ ราคาประจำปี	66,135	62,498	-
			1.2 ผลผลิตนมสดรวมจังหวัด ต่อคนต่อปี	59,299	56,159	-
			1.3 ผลผลิตนมสดรวมสาขาเกษตร	18,637	16,166	-
		KPI 2.2 ร้อยละที่เพิ่มขึ้นของมูลค่าการค้าชายแดน (ฐานข้อมูลปี 58 = 2,092.70 ลบ.)	1.4 ผลผลิตนมสดรวมสาขาอุตสาหกรรม	4,781	4,483	-
			1.1 ผลผลิตนมสดรวมจังหวัด ณ ราคาประจำปี	66,135	62,498	-
			1.2 ผลผลิตนมสดรวมจังหวัดต่อคนต่อปี	59,299	56,159	-
			1.35 จำนวนนักท่องเที่ยว	809,187	856,730	934,509
			1.36 ระยะเวลาพักค้างคืนของนักท่องเที่ยว	2.47	2.41	4.66
			1.37 ค่าใช้จ่ายเฉลี่ยของนักท่องเที่ยว	907.93	947.10	979.03
			1.1 ผลผลิตนมสดรวมจังหวัด ณ ราคาประจำปี	66,135	62,498	-
			1.2 ผลผลิตนมสดรวมจังหวัดต่อคนต่อปี	59,299	56,159	-
			1.35 จำนวนนักท่องเที่ยว	809,187	856,730	934,509
			1.36 ระยะเวลาพักค้างคืนของนักท่องเที่ยว	2.47	2.41	4.66
			1.37 ค่าใช้จ่ายเฉลี่ยของนักท่องเที่ยว	907.93	947.10	979.03

ยุทธศาสตร์ที่ (ชื่อยุทธศาสตร์)	เป้าประสงค์เชิงยุทธศาสตร์	ตัวชี้วัด (KPI)	รายการสถิติ	2557	2558	2559
			1.38 รายได้จากการท่องเที่ยว	2,045.55	2,209.71	2,448.92
ยุทธศาสตร์ที่ 3. การบริหารจัดการทรัพยากรธรรมชาติและสิ่งแวดล้อมอย่างยั่งยืน	เพื่อเพิ่มพื้นที่สีเขียวและรักษาสิ่งแวดล้อมให้สมดุล	KPI 3.1 จำนวนพื้นที่สีเขียวเพิ่มขึ้น	3.4 พื้นที่ป่า	1,332,652	1,332,652	1,332,652
			3.5 พื้นที่ป่าไม้ต่อพื้นที่จังหวัด	27.23	27.23	27.23
			3.3 ปริมาณขยะมูลฝอย	1,304	1,302	1,319
ยุทธศาสตร์ที่ 4. การบริหารจัดการทรัพยากรธรรมชาติและสิ่งแวดล้อมอย่างยั่งยืน	เพื่อให้ประชาชนมีความสุขและสังคมร่มเย็น	KPI 3.2 ร้อยละของขยะที่ถูกนำไปกำจัดแบบถูกหลักวิชาการเพิ่มขึ้น	2.1 จำนวนประชากรจากทะเบียน	1,391,636	1,395,024	1,395,567
			2.5 อัตราการเปลี่ยนแปลงของประชากร	0.25	0.24	0.04
			2.6 ความหนาแน่นของประชากร	171.30	171.72	171.78
			2.7 จำนวนบ้านจากการทะเบียน	370,706	376,980	382,654
ยุทธศาสตร์ที่ 5. เสริมสร้างความมั่นคง	ประชาชนมีความมั่นคงปลอดภัยและเกิดความสงบ	KPI 4.2 จำนวนของตำบลมีความเข้มแข็งในการจัดการตนเองเพิ่มขึ้น	2.12 อัตราการมีงานทำ	98.23	98.39	97.80
			2.53 จำนวนคดีอาญาที่ได้รับแจ้ง	5,101	5,169	4,564
			2.54 จำนวนคดีอาญาที่มีการจับกุม	7,580	7,487	6,228
			2.53 จำนวนคดีอาญาที่ได้รับแจ้ง	5,101	5,169	4,564

ยุทธศาสตร์ที่ (ชื่อยุทธศาสตร์)	เป้าประสงค์เชิงยุทธศาสตร์	ตัวชี้วัด (KPI)	รายการสถิติ	2557	2558	2559
	เรียบง่าย ประชาชนมีความมั่นคงปลอดภัย และเกิดความสงบเรียบร้อย	รักษาความสงบเรียบร้อยและความปลอดภัยในชีวิตและทรัพย์สิน	2.54 จำนวนคดีอาญาที่มีการจับกุม	7,580	7,487	6,228
			2.55 จำนวนคดีที่เกี่ยวข้องกับยาเสพติด	2,074	2,210	1,638

## บทที่ 4

### บทสรุป และข้อเสนอแนะการพัฒนาสถิติ

#### 4.1 สรุปสถานการณ์ข้อมูล และข้อเสนอแนะการพัฒนาการจัดเก็บข้อมูล

##### (ก) สรุปสถานการณ์ข้อมูล

จากการตรวจสอบสถานะรายการข้อมูลตามแผนผังรายการสถิติทางการ ที่ได้นำเสนอในบทที่ 3 สามารถสรุปสถานภาพรายการสถิติทางการตามประเด็นยุทธศาสตร์การพัฒนาจังหวัดได้จำนวนทั้งสิ้น 117 รายการ สามารถจัดเก็บข้อมูลได้ 116 รายการ หรือคิดเป็นร้อยละ 99.15 รายละเอียดสรุปในแต่ละประเด็นยุทธศาสตร์ ได้ดังนี้

##### ตารางที่ 12: รายการสถิติทางการที่สนับสนุนยุทธศาสตร์การพัฒนาจังหวัด

มิติ	ประเด็นยุทธศาสตร์	จำนวนสถิติ ทางการที่ สนับสนุน	ผลการจัดเก็บ ข้อมูล
1. ด้านเศรษฐกิจ	ยุทธศาสตร์ที่ 1 : เพิ่มศักยภาพภาคการเกษตร	40	100.00%
	ยุทธศาสตร์ที่ 2 : ยกระดับความสามารถในการแข่งขันทางด้านเศรษฐกิจและบริการ	16	100.00%
2. ด้านสังคม	ยุทธศาสตร์ที่ 4 : ยกระดับคุณภาพชีวิตของประชาชน	15	100.00%
	ยุทธศาสตร์ที่ 5 : เสริมสร้างความมั่นคง	83	100.00%
3. ด้านสิ่งแวดล้อม	ยุทธศาสตร์ที่ 3 : บริหารจัดการทรัพยากรธรรมชาติและสิ่งแวดล้อมอย่างยั่งยืน	36	92.86%

หมายเหตุ : รายการสถิติทางการสามารถสนับสนุนยุทธศาสตร์ได้มากกว่า 1 ยุทธศาสตร์

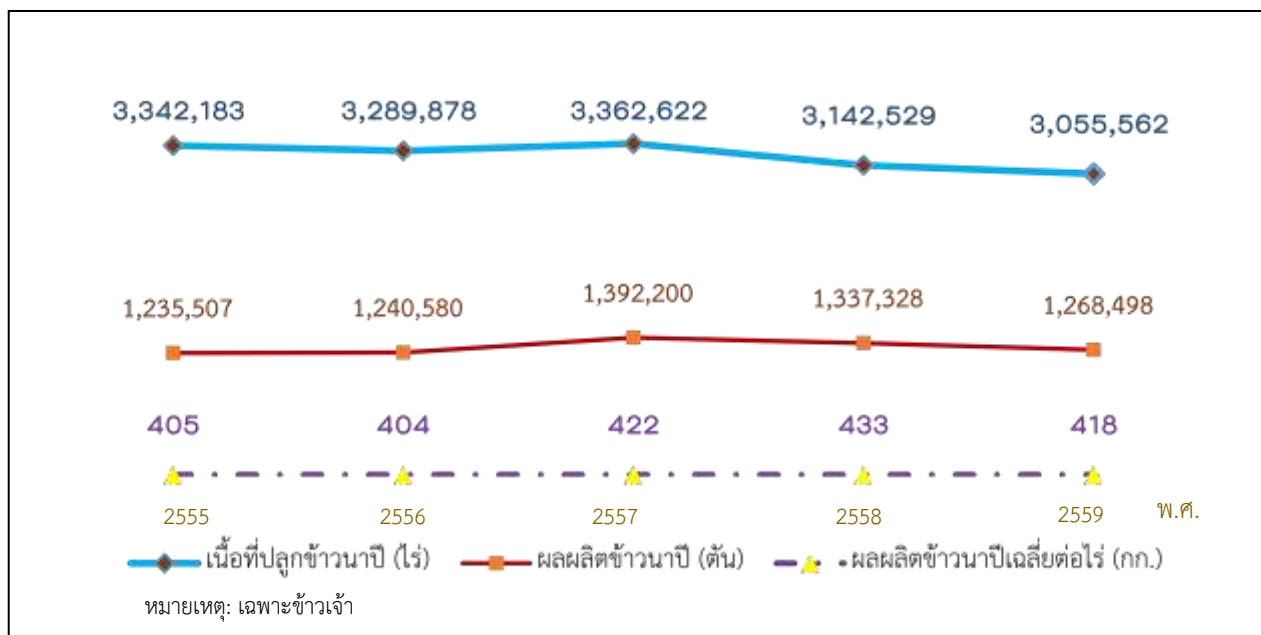
##### 4.1.1 ด้านเศรษฐกิจ

ด้านเศรษฐกิจ มีจำนวนรายการสถิติทางการทั้งสิ้น 48 รายการ เป็นรายการสถิติทางการที่มีการจัดเก็บข้อมูลเป็นปกติจำนวน 48 รายการ คิดเป็นร้อยละ 100 ด้านเศรษฐกิจประกอบด้วยประเด็นยุทธศาสตร์ ดังนี้

##### 4.1.1.1 ประเด็นยุทธศาสตร์ที่ 1: เพิ่มศักยภาพภาคการเกษตร

รายการสถิติทางการที่สนับสนุนยุทธศาสตร์ มีจำนวน 40 รายการ เช่น เนื้อที่ปลูกข้าวนาปี ผลผลิตข้าวนาปี ผลผลิตข้าวนาปีเฉลี่ยต่อไร่ เป็นต้น

แผนภาพที่ 5: กราฟแสดงความสัมพันธ์ระหว่างผลผลิตข้าวนาปี ผลผลิตข้าวนาปีเฉลี่ยต่อไร่และจำนวนเนื้อที่ปลูกข้าวนาปี พ.ศ. 2555-2559

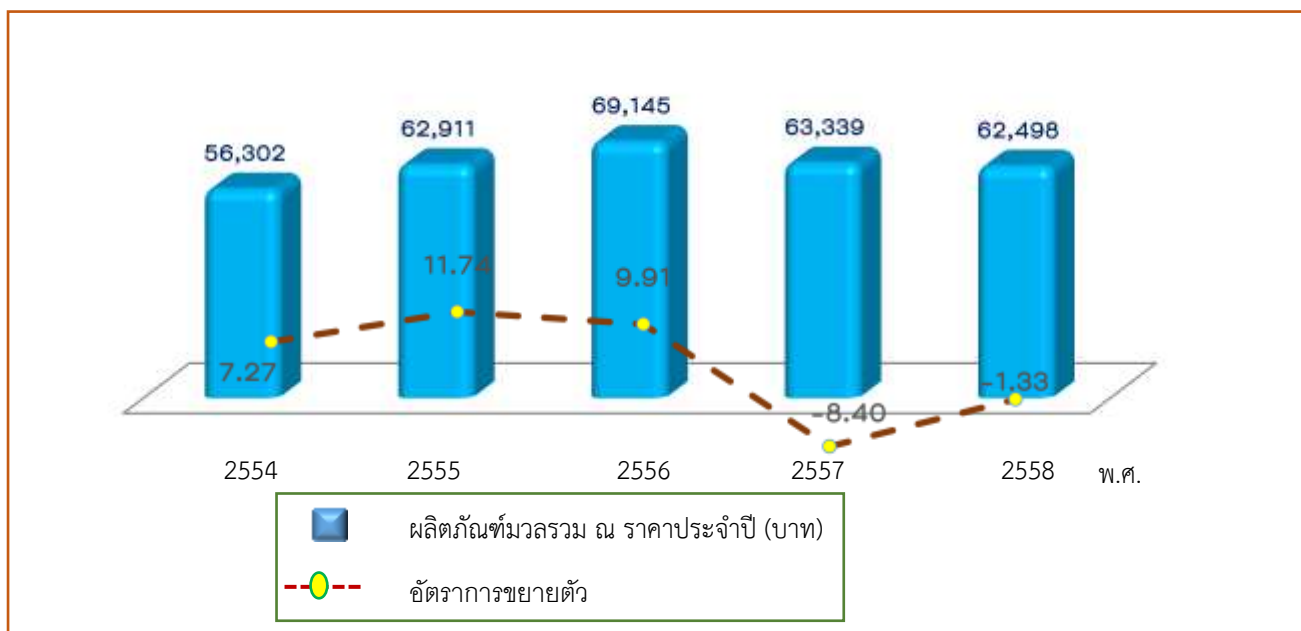


ที่มา: สำนักงานเกษตรจังหวัดสุรินทร์

#### 4.1.1.2 ประเด็นยุทธศาสตร์ที่ 2: ยกระดับความสามารถในการแข่งขันทางด้านเศรษฐกิจและบริการ

รายการสถิติทางการที่สนับสนุนยุทธศาสตร์ มีจำนวน 16 รายการ เช่น ผลิตภัณฑ์มวลรวมจังหวัด ณ ราคาประจำปี ผลิตภัณฑ์มวลรวมจังหวัดแบบปริมาณลูกโซ่

แผนภาพที่ 6: กราฟแสดงความสัมพันธ์ระหว่างผลิตภัณฑ์มวลรวมจังหวัดและอัตราการขยายตัว พ.ศ. 2554 – 2558



ที่มา: สำนักงานคณะกรรมการพัฒนาการเศรษฐกิจและสังคมแห่งชาติ



#### 4.1.2 ด้านสังคม

ด้านสังคม มีจำนวนรายการสถิติทางการทั้งสิ้น 55 รายการ เป็นรายการสถิติทางการที่มีการจัดเก็บข้อมูลเป็นปกติ 55 รายการ คิดเป็นร้อยละ 100 ด้านสังคมประกอบด้วยประเด็นยุทธศาสตร์ ดังนี้

##### 4.1.2.1 ประเด็นยุทธศาสตร์ที่ 4: ยกระดับคุณภาพชีวิตของประชาชน

รายการสถิติทางการที่สนับสนุนยุทธศาสตร์ มีจำนวน 83 รายการ เช่น จำนวนประชากร อัตราการเปลี่ยนแปลงของประชากร และอัตราการมีงานทำ

แผนภาพที่ 7: จำนวนประชากรและอัตราการเปลี่ยนแปลงประชากร พ.ศ. 2555 - 2559

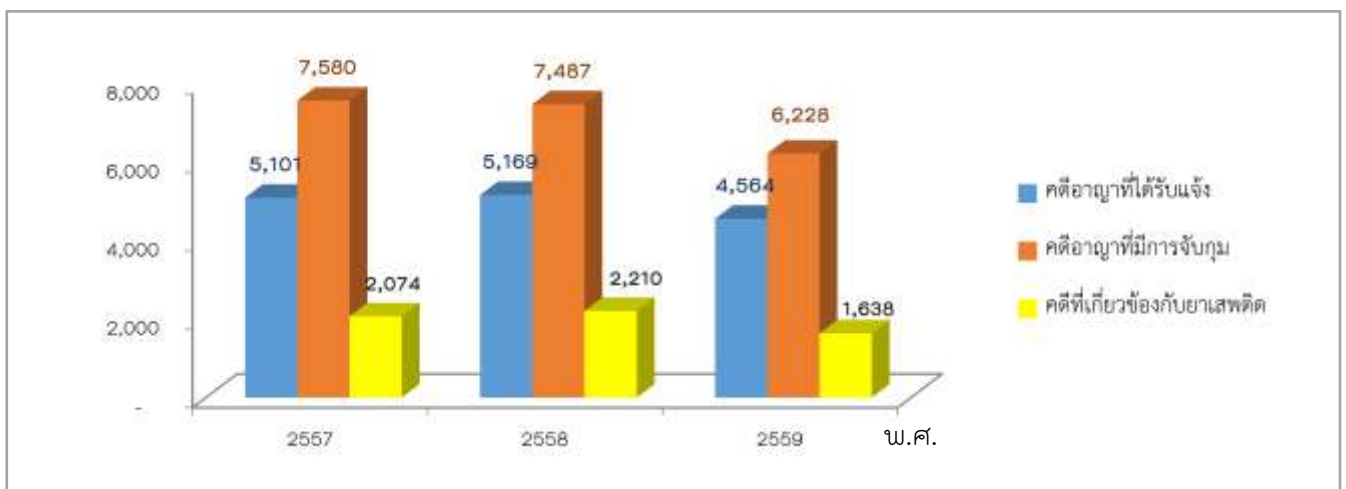


ที่มา: กรมการปกครอง กระทรวงมหาดไทย

##### 4.1.2.2 ประเด็นยุทธศาสตร์ที่ 5: เสริมสร้างความมั่นคง

รายการสถิติทางการที่สนับสนุนยุทธศาสตร์มีจำนวน 36 รายการ เช่น จำนวนคดีอาญาที่ได้รับแจ้ง จำนวนคดีอาญาที่จับกุมและจำนวนคดีที่เกี่ยวข้องกับยาเสพติด

แผนภาพที่ 8: กราฟแสดงความสัมพันธ์ระหว่างจำนวนคดีอาญาที่ได้รับแจ้ง จำนวนคดีอาญาที่จับกุมและจำนวนคดีที่เกี่ยวข้องกับยาเสพติด พ.ศ. 2557 - 2559



ที่มา: สำนักงานป้องกันและบรรเทาสาธารณภัยจังหวัดสุรินทร์, ศูนย์ป้องกันและปราบปรามยาเสพติดจังหวัดสุรินทร์



## 4.2 แผนปฏิบัติการพัฒนาการจัดเก็บข้อมูลสถิติทางการ

แผนงาน/โครงการ/กิจกรรม เพื่อขับเคลื่อนการพัฒนาการจัดเก็บข้อมูลสถิติทางการระดับจังหวัด ตามยุทธศาสตร์การ  
พัฒนาจังหวัด

แผนงาน/โครงการ/กิจกรรม	พ.ศ. 2560			พ.ศ. 2561								
	ต.ค.	พ.ย.	ธ.ค.	ม.ค.	ก.พ.	มี.ค.	เม.ย.	พ.ค.	มิ.ย.	ก.ค.	ส.ค.	ก.ย.
1. ศึกษาประเด็นยุทธศาสตร์ตามแผนพัฒนา จังหวัดสุรินทร์ (พ.ศ.2561-2564) แผนพัฒนาเศรษฐกิจและสังคมแห่งชาติ ฉบับ ที่ 12 (พ.ศ. 2560-2564) และร่าง ยุทธศาสตร์ชาติระยะ 20 ปี												
2. ปรับปรุงภารกิจและองค์ประกอบของ คณะกรรมการสถิติระดับจังหวัดให้สอดคล้อง กับการจัดทำแผนพัฒนาสถิติระดับพื้นที่ และ การปฏิรูประบบสถิติ												
3. จัดทำผังรายการข้อมูลสถิติพื้นฐาน ประกอบด้วย ด้านสังคม ด้านเศรษฐกิจ ด้านทรัพยากรธรรมชาติและสิ่งแวดล้อม พร้อมทั้งจัดทำผังรายการข้อมูลสถิติ ตัวชี้วัด												
4. ประชุมคณะกรรมการสถิติระดับจังหวัด/ หาหรือผู้ที่เกี่ยวข้องกับการจัดทำ (ร่าง) แผนพัฒนาสถิติระดับพื้นที่ จังหวัดสุรินทร์ เพื่อนำเสนอและขอมติเห็นชอบในเรื่องต่าง ๆ ดังนี้												
- (ร่าง) แผนพัฒนาสถิติระดับพื้นที่จังหวัด สุรินทร์												
- ผังรายการข้อมูลสถิติพื้นฐาน ทั้ง 3 ด้าน												
- ผังรายการข้อมูลสถิติที่สนับสนุนประเด็น ยุทธศาสตร์จังหวัด												
5. คณะกรรมการสถิติระดับจังหวัดให้ความเห็น ในร่างแผนพัฒนาสถิติระดับจังหวัด												
6. จำทำแผนพัฒนาสถิติระดับจังหวัด												

7. รวบรวม/ประสาน/ขอความอนุเคราะห์ ข้อมูลจากหน่วยงานที่เกี่ยวข้อง												
8. จัดทำศูนย์ข้อมูลกลางระดับจังหวัด												
9. วิเคราะห์และสรุปสถานการณ์ตามชุดข้อมูล กลางของจังหวัดพร้อมทั้งนำเสนอ/เผยแพร่ สู่สาธารณะ												

.....  
 ผู้เสนอแผนฯ (นายบุญเลิศ สุวรรณรัตน์)  
 สถิติจังหวัดสุรินทร์



คำสั่งจังหวัดสุรินทร์

ที่ ๗๗ / ๒๕๖๐

เรื่อง แต่งตั้งคณะกรรมการสถิติระดับจังหวัด

ตามที่จังหวัดสุรินทร์ได้แต่งตั้งคณะกรรมการสถิติระดับจังหวัด ตามคำสั่งจังหวัดสุรินทร์ ที่ ๑๖๔๓/๒๕๕๖ ลงวันที่ ๒๖ มิถุนายน ๒๕๕๖ คำสั่งจังหวัดสุรินทร์ ที่ ๒๗๗๘/๒๕๕๖ ลงวันที่ ๓๐ กันยายน ๒๕๕๖ และคำสั่งจังหวัดสุรินทร์ ที่ ๘๕๙ /๒๕๕๙ ลงวันที่ ๑๔ มีนาคม ๒๕๕๙ เพื่อบูรณาการเชื่อมโยงข้อมูลระหว่างหน่วยงานและสนับสนุนการตัดสินใจระดับพื้นที่ ให้ครบถ้วนและครอบคลุมทุกหน่วยงานที่เกี่ยวข้อง นั้น

เนื่องจากปัจจุบันส่วนราชการบางแห่งได้มีการปรับปรุงโครงสร้างตำแหน่งให้สอดคล้องกับภารกิจงาน ดังนั้นเพื่อให้การดำเนินการเชื่อมโยงและแลกเปลี่ยนข้อมูลเพื่อการตัดสินใจในระดับพื้นที่ดังกล่าวเป็นไปอย่างมีประสิทธิภาพ เกิดผลสัมฤทธิ์อย่างเป็นรูปธรรม รวมทั้งก่อให้เกิดประโยชน์ร่วมกันของหน่วยงานต่างๆ ในจังหวัด จึงยกเลิกคำสั่งจังหวัดสุรินทร์ ที่ ๑๖๔๓/๒๕๕๖ ลงวันที่ ๒๖ มิถุนายน ๒๕๕๖ คำสั่งจังหวัดสุรินทร์ ที่ ๒๗๗๘/๒๕๕๖ ลงวันที่ ๓๐ กันยายน ๒๕๕๖ และคำสั่งจังหวัดสุรินทร์ ที่ ๘๕๙ /๒๕๕๙ ลงวันที่ ๑๔ มีนาคม ๒๕๕๙ และแต่งตั้งคณะกรรมการสถิติระดับจังหวัด ดังนี้

#### องค์ประกอบ

- |  |                  |
|--|------------------|
| ๑. ผู้ว่าราชการจังหวัดสุรินทร์                       | ประธานกรรมการ    |
| ๒. รองผู้ว่าราชการจังหวัดสุรินทร์ (ที่ได้รับมอบหมาย) | รองประธานกรรมการ |
| ๓. ผู้บัญชาการกองกำลังสุรนารี                        | กรรมการ          |
| ๔. ผู้บัญชาการมณฑลทหารบกที่ ๒๕                       | กรรมการ          |
| ๕. ผู้บังคับหน่วยพัฒนาการเคลื่อนที่ ๕๔               | กรรมการ          |
| ๖. ปลัดจังหวัดสุรินทร์                               | กรรมการ          |
| ๗. ผู้บังคับการตำรวจภูธรจังหวัดสุรินทร์              | กรรมการ          |
| ๘. นายแพทย์สาธารณสุขจังหวัดสุรินทร์                  | กรรมการ          |
| ๙. หัวหน้าสำนักงานจังหวัดสุรินทร์                    | กรรมการ          |
| ๑๐. นายกองค์การบริหารส่วนจังหวัดสุรินทร์             | กรรมการ          |
| ๑๑. นายกเทศมนตรีเมืองสุรินทร์                        | กรรมการ          |
| ๑๒. คลังจังหวัดสุรินทร์                              | กรรมการ          |
| ๑๓. เกษตรและสหกรณ์จังหวัดสุรินทร์                    | กรรมการ          |
| ๑๔. เกษตรจังหวัดสุรินทร์                             | กรรมการ          |
| ๑๕. วัฒนธรรมจังหวัดสุรินทร์                          | กรรมการ          |
| ๑๖. ท่องเที่ยวและกีฬาจังหวัดสุรินทร์                 | กรรมการ          |
| ๑๗. แรงงานจังหวัดสุรินทร์                            | กรรมการ          |
| ๑๘. ขนส่งจังหวัดสุรินทร์                             | กรรมการ          |
| ๑๙. อุตสาหกรรมจังหวัดสุรินทร์                        | กรรมการ          |

๒๐. พาณิชยจังหวัดสุรินทร์	กรรมการ
๒๑. พัฒนาการจังหวัดสุรินทร์	กรรมการ
๒๒. ท้องถิ่นจังหวัดสุรินทร์	กรรมการ
๒๓. ผู้อำนวยการสำนักงานทรัพยากรธรรมชาติและ สิ่งแวดล้อมจังหวัดสุรินทร์	กรรมการ
๒๔. พัฒนาสังคมและความมั่นคงของมนุษย์จังหวัดสุรินทร์	กรรมการ
๒๕. ผู้อำนวยการสำนักงานเขตพื้นที่การศึกษา ประถมศึกษาสุรินทร์ เขต ๑	กรรมการ
๒๖. ผู้อำนวยการสำนักงานเขตพื้นที่การศึกษา ประถมศึกษาสุรินทร์ เขต ๒	กรรมการ
๒๗. ผู้อำนวยการสำนักงานเขตพื้นที่การศึกษา ประถมศึกษาสุรินทร์ เขต ๓	กรรมการ
๒๘. ผู้อำนวยการสำนักงานเขตพื้นที่การศึกษา มัธยมศึกษา เขต ๓๓	กรรมการ
๒๙. ผู้อำนวยการสำนักงานส่งเสริมการศึกษานอกระบบ และการศึกษาตามอัธยาศัยจังหวัดสุรินทร์	กรรมการ
๓๐. หัวหน้าสำนักงานป้องกันและบรรเทาสาธารณภัย จังหวัดสุรินทร์	กรรมการ
๓๑. ประกันสังคมจังหวัดสุรินทร์	กรรมการ
๓๒. สวัสดิการและคุ้มครองแรงงานจังหวัดสุรินทร์	กรรมการ
๓๓. เจ้าพนักงานที่ดินจังหวัดสุรินทร์	กรรมการ
๓๔. ปฏิรูปที่ดินจังหวัดสุรินทร์	กรรมการ
๓๕. โยธาธิการและผังเมืองจังหวัดสุรินทร์	กรรมการ
๓๖. ปศุสัตว์จังหวัดสุรินทร์	กรรมการ
๓๗. ประมงจังหวัดสุรินทร์	กรรมการ
๓๘. ผู้อำนวยการโครงการชลประทานสุรินทร์	กรรมการ
๓๙. ผู้อำนวยการศูนย์วิจัยข้าวสุรินทร์	กรรมการ
๔๐. ผู้อำนวยการศูนย์หม่อนไหมเฉลิมพระเกียรติ สมเด็จพระนางเจ้าสิริกิติ์ พระบรมราชินีนาถ สุรินทร์	กรรมการ
๔๑. จัดหางานจังหวัดสุรินทร์	กรรมการ
๔๒. นายอำเภอทุกอำเภอ	กรรมการ
๔๓. ประธานหอการค้าจังหวัดสุรินทร์	กรรมการ
๔๔. ประธานสภาอุตสาหกรรมจังหวัดสุรินทร์	กรรมการ
๔๕. นายกสมาคมส่งเสริมการท่องเที่ยวจังหวัดสุรินทร์	กรรมการ
๔๖. ประธานสภาอุตสาหกรรมท่องเที่ยวแห่งประเทศไทย	กรรมการ



๔๗. ประธานกรรมการอาชีพศึกษาจังหวัดสุรินทร์	กรรมการ
๔๘. ผู้อำนวยการแขวงทางหลวงชนบทสุรินทร์	กรรมการ
๔๙. หัวหน้าพิพิธภัณฑ์สถานแห่งชาติสุรินทร์	กรรมการ
๕๐. ผู้อำนวยการการท่องเที่ยวแห่งประเทศไทย สำนักงานสุรินทร์	กรรมการ
๕๑. ผู้อำนวยการสถานีพัฒนาที่ดินสุรินทร์	กรรมการ
๕๒. ผู้อำนวยการสำนักงานพระพุทธศาสนาจังหวัดสุรินทร์	กรรมการ
๕๓. สถิติจังหวัดสุรินทร์	กรรมการและเลขานุการ
๕๔. หัวหน้ากลุ่มงานยุทธศาสตร์และข้อมูลเพื่อการพัฒนาจังหวัด สำนักงานจังหวัดสุรินทร์	กรรมการและผู้ช่วยเลขานุการ
๕๕. หัวหน้าฝ่ายวิชาการสถิติและวางแผน สำนักงานสถิติจังหวัดสุรินทร์	กรรมการและผู้ช่วยเลขานุการ
๕๖. นักวิชาการสถิติ สำนักงานสถิติจังหวัดสุรินทร์	กรรมการและผู้ช่วยเลขานุการ

โดยให้คณะกรรมการสถิติระดับจังหวัด มีหน้าที่

๑. กำหนดแนวทาง วิธีการ ติดตามผลการดำเนินงานจัดทำชุดข้อมูลที่สำคัญจำเป็นเพื่อสนับสนุนการตัดสินใจในระดับพื้นที่

๒. ประสานบูรณาการข้อมูลจากส่วนราชการ หน่วยงานภายในจังหวัดที่เกี่ยวข้องเพื่ออธิบายหรือนำเสนอความสัมพันธ์ของชุดข้อมูล และปัจจัยที่ก่อให้เกิดปัญหาในประเด็นยุทธศาสตร์ที่น่าสนใจ เพื่อจัดทำชุดข้อมูลที่สำคัญ จำเป็นเพื่อสนับสนุนการตัดสินใจในระดับพื้นที่

๓. กำหนดหน่วยงานรับผิดชอบในการผลิตข้อมูลที่มีการผลิตซ้ำซ้อน หรือยังไม่มีการผลิต

๔. พิจารณาคัดเลือกและพัฒนาข้อมูลที่สำคัญ จำเป็นเพื่อให้ได้สถิติทางการจากข้อมูลการบริหารงานการทะเบียน สำมะโน สำรวจ

๕. จัดทำแผนพัฒนาสถิติระดับจังหวัด และรายงานประจำปีเสนอคณะกรรมการจัดระบบสถิติประเทศไทย ๓ ด้าน เพื่อนำเสนอต่อคณะรัฐมนตรี

๖. มีอำนาจในการแต่งตั้งคณะอนุกรรมการ หรือคณะทำงานตามความเหมาะสม เพื่อจัดทำชุดข้อมูลที่สำคัญ จำเป็นเพื่อสนับสนุนการตัดสินใจในระดับพื้นที่

๗. ปฏิบัติหน้าที่อื่น ๆ ตามที่ผู้ว่าราชการจังหวัดมอบหมาย

ทั้งนี้ ตั้งแต่บัดนี้เป็นต้นไป

สั่ง ณ วันที่ ๑๓ มกราคม พ.ศ. ๒๕๖๐



(นายอรรถพร สิงหวิชัย)

ผู้ว่าราชการจังหวัดสุรินทร์



## บันทึกข้อความ

ส่วนราชการ สำนักงานสถิติจังหวัดสุรินทร์ โทรศัพท์ ๐ ๔๕๕๑ ๑๙๓๑

ที่ สร ๐๐๑๓.๑/๕๕

วันที่ ๒๓ มกราคม ๒๕๖๑

รองผู้ว่าราชการจังหวัดสุรินทร์

เลขรับ ๒๕๘๑

วันที่ ๒๓ ม.ค. ๒๕๖๑

เรื่อง รายงานผลการดำเนินการขับเคลื่อนแผนแม่บทระบบสถิติประเทศไทย ฉบับที่ ๒ (พ.ศ. ๒๕๕๙ - ๒๕๖๔) ในระดับพื้นที่

เรียน ผู้ว่าราชการจังหวัดสุรินทร์

ห้องผู้ว่าราชการจังหวัดสุรินทร์

เลขรับ ๕๖๗

วันที่ ๒๕ มี.ค. ๒๕๖๑

### ๑. เรื่องเดิม

ตามที่ จังหวัดสุรินทร์ได้จัดประชุมคณะกรรมการสถิติระดับจังหวัด จังหวัดสุรินทร์ ในวันพุธที่ ๑๐ มกราคม ๒๕๖๑ เวลา ๑๓.๓๐ น. ณ ห้องประชุมสุรินทร์ภักดี ชั้น ๓ ศาลากลางจังหวัดสุรินทร์ เรื่อง การขับเคลื่อนแผนแม่บทระบบสถิติประเทศไทย ฉบับที่ ๒ ( พ.ศ. ๒๕๕๙ - ๒๕๖๔) ในระดับพื้นที่ โดยผู้ว่าราชการ จังหวัดสุรินทร์มอบหมายให้รองผู้ว่าราชการจังหวัดสุรินทร์ (ว่าที่ร้อยตรี นิรันดร์ ดุจจานุทัศน์) เป็นประธานในที่ ประชุม และสถิติจังหวัดเป็นกรรมการและเลขานุการ นั้น

### ๒. ข้อเท็จจริง

สำนักงานสถิติจังหวัดสุรินทร์ ซึ่งเป็นกรรมการและเลขานุการขอสรุปรายละเอียดตามระเบียบวาระ การประชุม ดังนี้

๒.๑ ระเบียบวาระเพื่อทราบฝ่ายเลขานุการ ได้นำเสนอรายละเอียดของการดำเนินการ ดังนี้

๑) ทบทวนการจัดทำข้อมูลสถิติระดับพื้นที่ โดยมีกรรณการยกเลิกคำสั่งจังหวัดสุรินทร์ ที่ ๑๖๔๓/ ๒๕๕๖ ลงวันที่ ๒๖ มิถุนายน ๒๕๕๖ และคำสั่งจังหวัดสุรินทร์ ที่ ๒๗๗๘/๒๕๕๖ ลงวันที่ ๓๐ กันยายน ๒๕๕๖ และ ให้ใช้คำสั่งจังหวัดสุรินทร์ที่ ๗๗/๒๕๖๐ ลงวันที่ ๑๓ มกราคม ๒๕๖๐ แทน เพื่อให้สอดคล้องกับภารกิจของ ส่วนราชการเนื่องจากมีข้าราชการได้เกษียณ และโยกย้ายหรือลาออก

๒) ผลการดำเนินงานการจัดทำข้อมูลสถิติระดับพื้นที่ สำนักงานสถิติจังหวัดสุรินทร์ได้ ดำเนินงานตามข้อสั่งการของนายกรัฐมนตรี และสนับสนุนการขับเคลื่อนการดำเนินงานตามแผนแม่บทระบบสถิติ ประเทศไทย ฉบับที่ ๒ (พ.ศ. ๒๕๕๙ - ๒๕๖๔) ซึ่งดำเนินการระยะแรกเป็นการจัดทำข้อมูลสนับสนุนข้อมูล ยุทธศาสตร์จังหวัด และข้อมูลพื้นฐานของจังหวัด จำนวน ๔ เรื่อง ได้แก่ ข้าว การท่องเที่ยว ผู้สูงอายุ และขยะ โดยมีหนังสือขอความอนุเคราะห์ข้อมูลสนับสนุนการจัดทำระบบข้อมูลสารสนเทศเพื่อการบริหารและตรวจสอบข้อมูล Metadata ชุดข้อมูลกลางดังกล่าว จากหน่วยงานที่เกี่ยวข้อง เพื่อใช้สำหรับจัดทำระบบข้อมูลสารสนเทศ เพื่อการบริหารในจังหวัด และนำข้อมูลที่ได้มาวิเคราะห์และสรุปสถานการณ์

๒.๒ ระเบียบวาระเพื่อพิจารณาฝ่ายเลขานุการ ได้นำเสนอประเด็นแนวทางการขับเคลื่อนแผน แม่บทระบบสถิติประเทศไทย ฉบับที่ ๒ (พ.ศ. ๒๕๕๙ - ๒๕๖๔) ในระดับพื้นที่ ให้คณะกรรมการสถิติระดับจังหวัด ได้ร่วมกันพิจารณาร่างแผนพัฒนาสถิติระดับพื้นที่ จังหวัดสุรินทร์ และแผนปฏิบัติการขับเคลื่อนแผนแม่บทระบบสถิติ ประเทศไทย ฉบับที่ ๒ ประจำปีงบประมาณ พ.ศ. ๒๕๖๑ ซึ่งคณะกรรมการสถิติระดับจังหวัดได้มีมติให้ความเห็นชอบ ในหลักการและให้ฝ่ายเลขานุการ นำเสนอให้ผู้ว่าราชการจังหวัดสุรินทร์ ในฐานะประธานกรรมการสถิติระดับจังหวัด เพื่อโปรดทราบ



๓. ข้อพิจารณา

๓.๑ เห็นควรดำเนินการตามมติที่ประชุมคณะกรรมการสถิติระดับจังหวัด เมื่อวันที่ ๑๐ มกราคม ๒๕๖๑ เห็นชอบในแผนปฏิบัติการขับเคลื่อนแผนแม่บทระบบสถิติประเทศไทย ฉบับที่ ๒ ประจำปีงบประมาณ พ.ศ. ๒๕๖๑ และลงนามในแผนพัฒนาสถิติระดับพื้นที่ จังหวัดสุรินทร์ ฉบับที่ ๒ (พ.ศ. ๒๕๖๑ - ๒๕๖๔)

๓.๒ มีหนังสือแจ้งสรุปรายงานการประชุม เมื่อวันที่ ๑๐ มกราคม ๒๕๖๑ ถึงคณะกรรมการสถิติระดับจังหวัดเพื่อทราบต่อไป

๔. ข้อเสนอ

จึงเรียนมาเพื่อโปรดพิจารณา หากเห็นชอบโปรดลงนามในข้อ ๓.๑ และ ๓.๒ ด้วยจะเป็นพระคุณยิ่ง



(นายบุญเลิศ สุวรรณรัตน์)  
สถิติจังหวัดสุรินทร์

นางสาว



นางสาว นาน

(นายอรรถพร สิงหวิชัย)  
ผู้ว่าราชการจังหวัดสุรินทร์

ว่าที่ร้อยตรี



(นิรันดร์ คุณจากุทัศน์)

รองผู้ว่าราชการจังหวัดสุรินทร์













๒๒.๓.๖๑

1. ว.ป.อ. 41 11/10/64  
 2. 42 11/10/64  
 3. 43 11/10/64  
 4. 44 11/10/64  
 5. 45 11/10/64














รายชื่อผู้เข้าร่วมประชุม คณะกรรมการสถิติระดับจังหวัด  
 วันพุธที่ ๑๐ มกราคม ๒๕๖๑ เวลา ๑๓.๓๐ - ๑๖.๐๐ น.  
 ณ ห้องประชุมสุรินทร์ภักดี ชั้น ๓ ศาลากลางจังหวัดสุรินทร์

ลำดับที่	ชื่อ - สกุล	ตำแหน่ง	หน่วยงาน	ลายเซ็น	โทรศัพท์	หมายเหตุ
๑	ว่าที่ ร.ต. ธีรภัทร จุจจาพันธ์	รองผู้ว่าราชการจังหวัดสุรินทร์	จังหวัดสุรินทร์	✓	๐๙-๗๐๙๗๗๙	
๒	ร.ต. อนุชิต อนุชิต	ผู้บัญชาการกองกำลังสุรนารี	กองกำลังสุรนารี	✓	๐๙๙๔๑๐๑๒๓	
๓	ร.ต. อนุชิต อนุชิต	ผู้บัญชาการมณฑลทหารบกที่ ๒๕	มณฑลทหารบกที่ ๒๕	✓	๐๙๙๔๑๐๑๒๓	
๔	ร.ต. อนุชิต อนุชิต	ผู้บังคับหน่วยพัฒนาการเคลื่อนที่ ๕๔	หน่วยพัฒนาการเคลื่อนที่ ๕๔	✓	๐๙๙-๘๙๑๐๐๔๐	
๕	ร.ต. อนุชิต อนุชิต	ปลัดจังหวัดสุรินทร์	ที่ทำการปกครองจังหวัดสุรินทร์	✓	๐๙๖-๔๔๙๙๓๐	
๖	ร.ต. อนุชิต อนุชิต	ผู้บังคับการตำรวจภูธรจังหวัดสุรินทร์	สถานีตำรวจภูธรจังหวัดสุรินทร์	✓	๐๙๖-๔๔๙๙๓๐	
๗	ร.ต. อนุชิต อนุชิต	ผู้อำนวยการโรงพยาบาลสุรินทร์	สำนักงานสาธารณสุขจังหวัดสุรินทร์	✓	๐๙๖-๔๔๙๙๓๐	
๘	ร.ต. อนุชิต อนุชิต	หัวหน้าสำนักงานจังหวัดสุรินทร์ (ทท)	สำนักงานจังหวัดสุรินทร์	✓	๐๙๖-๔๔๙๙๓๐	
๙	นางสาวเสาวนีย์ ปาลาขวงค์	รองปลัดองค์การบริหารส่วนจังหวัดสุรินทร์	องค์การบริหารส่วนจังหวัดสุรินทร์	✓	๐๙๖-๔๔๙๙๓๐	
๑๐	นางชวณิต สืบสังข์	ผู้อำนวยการกองวิชาการและแผนงาน	สำนักงานเทศบาลเมืองสุรินทร์	✓	๐๙๖-๔๔๙๙๓๐	
๑๑	นายอนุชิต อนุชิต	คลังจังหวัดสุรินทร์	สำนักงานคลังจังหวัดสุรินทร์	✓	๐๙๖-๔๔๙๙๓๐	
๑๒	นายอนุชิต อนุชิต	เกษตรและสหกรณ์จังหวัดสุรินทร์	สำนักงานเกษตรและสหกรณ์จังหวัดสุรินทร์ (ทท)	✓	๐๙๖-๔๔๙๙๓๐	
๑๓	นายอนุชิต อนุชิต	เกษตรจังหวัดสุรินทร์	สำนักงานเกษตรจังหวัดสุรินทร์	✓	๐๙๖-๔๔๙๙๓๐	
๑๔	นายอนุชิต อนุชิต	วัฒนธรรมจังหวัดสุรินทร์	สำนักงานวัฒนธรรมจังหวัดสุรินทร์	✓	๐๙๖-๔๔๙๙๓๐	
๑๕	นายอนุชิต อนุชิต	ท่องเที่ยวและกีฬาจังหวัดสุรินทร์	สำนักงานการท่องเที่ยวและกีฬาจังหวัดสุรินทร์	✓	๐๙๖-๔๔๙๙๓๐	
๑๖	นางสาวอรุณฯ จันทพรจิต	นักวิชาการแรงงานชำนาญการ	สำนักงานแรงงานจังหวัดสุรินทร์	✓	๐๙๖-๔๔๙๙๓๐	







รายชื่อผู้เข้าร่วมประชุม คณะกรรมการสถิติระดับจังหวัด  
วันพุธที่ ๑๐ มกราคม ๒๕๖๑ เวลา ๑๓.๓๐ - ๑๖.๐๐ น.  
ณ ห้องประชุมสุรินทร์ภักดี ชั้น ๓ ศาลากลางจังหวัดสุรินทร์

ลำดับที่	ชื่อ - สกุล	ตำแหน่ง	หน่วยงาน	ลายเซ็น	โทรศัพท์	หมายเหตุ
๑๗	นายชาติชาย ขรรค์แก้ว	นักวิชาการส่งเสริมงานวิชาการ	สำนักงานส่งเสริมจังหวัดสุรินทร์		๐๔๔-๕๑๑๔๗๘-๑๒	
๑๘	นางอริยา วัฒนา	อุตสาหกรรมจังหวัดสุรินทร์	สำนักงานอุตสาหกรรมจังหวัดสุรินทร์		๐๘๖๖๐๘๒๖๐	นาง
๑๙		พาณิชย์จังหวัดสุรินทร์	พาณิชย์จังหวัดสุรินทร์			พาณิชย์
๒๐	นางสาวกัญญา วัฒนศิริ	พัฒนาการจังหวัดสุรินทร์	สำนักงานพัฒนาชนบทจังหวัดสุรินทร์		๐๖๑๖๖๖๖๖๖	
๒๑	นางสาวกัญญา วัฒนศิริ	ท่องเที่ยวจังหวัดสุรินทร์	สำนักงานส่งเสริมการปกครองส่วนท้องถิ่น		๐๘๖๖๐๘๒๖๐	นาง
๒๒	นางอริยา วัฒนา	นักวิเคราะห์นโยบายและแผน ชำนาญการ	สำนักงานทรัพยากรธรรมชาติและสิ่งแวดล้อม และสิ่งแวดล้อมจังหวัดสุรินทร์		๐๔๔-๕๑๑๔๗๘-๑๒	
๒๓	นางอริยา วัฒนา	พัฒนาสังคมและความมั่นคงของมนุษย์ จังหวัดสุรินทร์ (นาง)	สำนักงานพัฒนาสังคมและความมั่นคงของ มนุษย์จังหวัดสุรินทร์		๐๘๖๖๐๘๒๖๐	
๒๔	นายบุญถิ่น มหาสาร	รองผู้อำนวยการสำนักงานเขตพื้นที่ การศึกษาประถมศึกษาสุรินทร์ เขต ๑	สำนักงานเขตพื้นที่การศึกษาประถมศึกษา สุรินทร์ เขต ๑		๐๘๑-๘๗๗๗๗๗๗	
๒๕	นางอริยา วัฒนา	ผู้อำนวยการสำนักงานเขตพื้นที่ การศึกษาประถมศึกษาสุรินทร์ เขต ๒	สำนักงานเขตพื้นที่การศึกษาประถมศึกษา สุรินทร์ เขต ๒		๐๙๖-๖๖๖๖๖๖๖	(นาง)
๒๖	นายมนตรี ประเวศ	ผู้อำนวยการกลุ่มนโยบายและแผน	สำนักงานเขตพื้นที่การศึกษาประถมศึกษา สุรินทร์ เขต ๓		๐๔๔-๕๑๑๔๗๘-๑๒	
๒๗	นางสาวกัญญา วัฒนศิริ	ผู้อำนวยการสำนักงานเขตพื้นที่ การศึกษาประถมศึกษาสุรินทร์ เขต ๓๓	สำนักงานเขตพื้นที่การศึกษาประถมศึกษา สุรินทร์ เขต ๓๓		๐๘๖๖๐๘๒๖๐	(นาง)
๒๘	นางอริยา วัฒนา	ผู้อำนวยการสำนักงานส่งเสริมการศึกษา นอกระบบและการศึกษาตามอัธยาศัย จังหวัดสุรินทร์	สำนักงานส่งเสริมการศึกษานอกระบบและ การศึกษาตามอัธยาศัยจังหวัดสุรินทร์		๐๙๕๐๑๔๕๕๕๕๕	(นาง)

รายชื่อผู้เข้าร่วมประชุม คณะกรรมการสถิติระดับจังหวัด  
วันที่ ๑๐ มกราคม ๒๕๖๑ เวลา ๑๓.๓๐ - ๑๖.๐๐ น.  
ณ ห้องประชุมสุรินทร์ภักดี ชั้น ๓ ศาลากลางจังหวัดสุรินทร์

ลำดับที่	ชื่อ - สกุล	ตำแหน่ง	หน่วยงาน	ลายเซ็น	โทรศัพท์	หมายเหตุ
๒๙	นายพรเชษฐ์ แสงทอง น.ส.สิริวิมล วัฒนรัตน์	หัวหน้าสำนักงานป้องกันและบรรเทา สาธารณภัยจังหวัดสุรินทร์ (แทน)	สำนักงานป้องกันและบรรเทาสาธารณภัย จังหวัดสุรินทร์		๐๘๙-๙๖๙๖๘๐๗	
๓๐	นางสาววิจิตา เวชวิไล	ประสานงาน	สำนักงานประกันสังคมจังหวัดสุรินทร์		๐๘๕๔๙๖๐๒๗	
๓๑	นายวิวัฒน์ วัฒนรัตน์	สวัสดิการและคุ้มครองแรงงาน จังหวัดสุรินทร์ (มว)	สำนักงานสวัสดิการและคุ้มครองแรงงาน จังหวัดสุรินทร์		๐๖-๑๑๑๖๓๙	
๓๒	นางบุญญา อิมเจริญ	นักจัดการงานทั่วไปชำนาญการ	สำนักงานที่ดินจังหวัดสุรินทร์		๐๔๔-๕๑๑๖๒๗	
๓๓	นายสุชีพ ยืนดี	ปฏิรูปที่ดินจังหวัดสุรินทร์	สำนักงานปฏิรูปที่ดินจังหวัดสุรินทร์		๐๔๔-๕๑๑๖๒๗	
๓๔	นายสุชีพ ยืนดี	โยธาธิการและผังเมืองจังหวัดสุรินทร์	สำนักงานโยธาธิการและผังเมืองจังหวัดสุรินทร์		๐๔๔-๕๑๑๖๒๗	
๓๕	นายสุชีพ ยืนดี	ปศุสัตว์จังหวัดสุรินทร์	สำนักงานปศุสัตว์จังหวัดสุรินทร์		๐๔๔-๕๑๑๖๒๗	
๓๖	นางสาววิภาดา บุตรรัมย์	เจ้าพนักงานประมงชำนาญการ	สำนักงานประมงจังหวัดสุรินทร์		๐๔๔-๕๑๑๖๒๗	
๓๗	นายประยูร บุญสูง	ช่างฝีมือสามขาชำนาญการ ๒	โครงการชลประทานสุรินทร์		๐๔๔-๕๑๑๖๒๗	
๓๘	นายชาติ ชื่นชม	นักวิชาการเกษตรชำนาญการพิเศษ	ศูนย์วิจัยข้าวสุรินทร์		๐๔๔-๕๑๑๖๒๗	
๓๙	นางสาวกวิณี อาสนสุวรรณ	นักวิชาการเกษตรชำนาญการ	ศูนย์หม่อนไหมเฉลิมพระเกียรติสมเด็จพระนาง เจ้าสิริกิติ์ พระบรมราชินีนาถ สุรินทร์		๐๔๔-๕๑๑๖๒๗	
๔๐	นางอรทัย กระจายศรี	นักวิชาการแรงงานชำนาญการ	สำนักงานจัดหางานจังหวัดสุรินทร์		๐๔๔-๕๑๑๖๒๗	
๔๑		ประธานหอการค้าจังหวัดสุรินทร์	หอการค้าจังหวัดสุรินทร์		๐๔๔-๕๑๑๖๒๗	

รายชื่อผู้เข้าร่วมประชุม คณะกรรมการการเลือกตั้งระดับจังหวัด  
วันพุธที่ ๑๐ มกราคม ๒๕๖๑ เวลา ๑๓.๓๐ - ๑๖.๐๐ น.  
ณ ห้องประชุมสุรินทร์ภักดี ชั้น ๓ ศาลากลางจังหวัดสุรินทร์

ลำดับที่	ชื่อ - สกุล	ตำแหน่ง	หน่วยงาน	ลายเซ็น	โทรศัพท์	หมายเหตุ
๔๒		ประธานสภาอุตสาหกรรมจังหวัดสุรินทร์				
๔๓		นายกสมาคมส่งเสริมการท่องเที่ยว จังหวัดสุรินทร์				
๔๔		ประธานสภาอุตสาหกรรมท่องเที่ยว แห่งประเทศไทย				
๔๕	นายไพฑูรย์ ฤกษ์ดี	รองผู้อำนวยการวิทยาลัยเทคนิคสุรินทร์	อาชีวศึกษาจังหวัดสุรินทร์		๐๔๔-๕๑๑๑๕๐ ต.อ. ๓๓๓	
๔๖	นายพิสิษฐ์ เสาวรัตน์	ผู้อำนวยการแขวงทางหลวงชนบท สุรินทร์	แขวงทางหลวงชนบทสุรินทร์		๐๔๔-๕๑๔๐๕๔	
๔๗	<del>นางอรรณี ทรัพย์</del> <del>นางสาวพรทิพย์ บุญญะพันธ์</del>	<del>สัมพันธรักษ์บุรีปฏิบัติการ</del> จ.น. มิใช่ใน...	พิพิธภัณฑสถานแห่งชาติสุรินทร์		๐๔๔-๑๕๓๐๕๔	
๔๘	นายอิสระ สดกานะ	รองผู้อำนวยการสำนักงานท่องเที่ยว แห่งประเทศไทย สำนักงานสุรินทร์	การท่องเที่ยวแห่งประเทศไทย สำนักงานสุรินทร์		๐๘๑-๕๕๒๗๐๕๓	
๔๙		ผู้อำนวยการสถานีพัฒนาที่ดินสุรินทร์	สถานีพัฒนาที่ดินสุรินทร์			
๕๐	นางณัฐพร งามงาม	ผู้อำนวยการสำนักงานพระพุทธศาสนา จังหวัดสุรินทร์	สำนักงานพระพุทธศาสนา จังหวัดสุรินทร์		๐๘๖-๒๐๓๓๙๖	11 ๓๔
๕๑		ผู้อำนวยการกลุ่มงานยุทธศาสตร์และ ข้อมูลเพื่อการพัฒนาจังหวัด สำนักงาน จังหวัดสุรินทร์				
๕๒	นายบุญเลิศ สุวรรณรัตน์	สดีจังหวัดสุรินทร์	สำนักงานสดีจังหวัดสุรินทร์			
๕๓	นางสงกรานต์ วงษา	เจ้าพนักงานสดีติอาวาส	สำนักงานสดีติจังหวัดสุรินทร์			





ที่ สร ๐๐๑๓.๒/ว ๕๐๐



ศาลากลางจังหวัดสุรินทร์  
ถนนหลักเมือง สร ๓๒๐๐๐

๒๕ มกราคม ๒๕๖๑

เรื่อง การดำเนินการขับเคลื่อนแผนแม่บทระบบสถิติประเทศไทย ฉบับที่ ๒ (พ.ศ. ๒๕๕๙ - ๒๕๖๔) ในระดับพื้นที่  
เรียน

อ้างถึง หนังสือจังหวัดสุรินทร์ ที่ สร ๐๐๑๓.๒/ว ๔๑ ลงวันที่ ๔ มกราคม ๒๕๖๑

สิ่งที่ส่งมาด้วย รายงานการประชุมคณะกรรมการสถิติระดับจังหวัด ครั้งที่ ๑/๒๕๖๑ จำนวน ๑ ชุด

ตามหนังสือที่อ้างถึง จังหวัดสุรินทร์เชิญประชุมการขับเคลื่อนแผนแม่บทระบบสถิติประเทศไทย  
ฉบับที่ ๒ (พ.ศ. ๒๕๕๙ - ๒๕๖๔) ในระดับพื้นที่ โดยเชิญคณะกรรมการสถิติระดับจังหวัดที่ได้รับแต่งตั้ง  
ตามคำสั่งจังหวัดสุรินทร์ที่ ๗๗/๒๕๖๐ ลงวันที่ ๑๓ มกราคม ๒๕๖๐ เข้าร่วมประชุมเพื่อพิจารณาร่างแผนพัฒนา  
สถิติระดับพื้นที่ จังหวัดสุรินทร์ ฉบับที่ ๒ (พ.ศ. ๒๕๖๑ - ๒๕๖๔) ในวันพุธที่ ๑๐ มกราคม ๒๕๖๑ นั้น

ในการนี้ สำนักงานสถิติจังหวัดสุรินทร์ ในฐานะเลขานุการคณะทำงาน ขอส่งสรุปรายงาน  
การประชุมในวันดังกล่าว โดยมีรายละเอียดปรากฏตามสิ่งที่ส่งมาด้วย ทั้งนี้ขอให้คณะกรรมการสถิติระดับจังหวัด  
ตรวจสอบความครบถ้วนถูกต้องของรายงานการประชุมดังกล่าว หากมีประเด็นที่ต้องการแก้ไข ขอให้แจ้ง  
สำนักงานสถิติจังหวัดสุรินทร์ ทางโทรศัพท์หมายเลข ๐-๔๔๕๑-๑๙๓๑ ภายในวันที่ ๓๐ มกราคม ๒๕๖๑  
เพื่อดำเนินการแก้ไขต่อไป

จึงเรียนมาเพื่อทราบและพิจารณาดำเนินการต่อไป

ขอแสดงความนับถือ

(นายอรรถพร สิงหวิชัย)  
ผู้ว่าราชการจังหวัดสุรินทร์

สำนักงานสถิติจังหวัดสุรินทร์

โทร. ๐ ๔๔๕๑ ๑๙๓๑

ไปรษณีย์อิเล็กทรอนิกส์ [surin@nso.go.th](mailto:surin@nso.go.th)

รายงานการประชุม  
คณะกรรมการสถิติระดับจังหวัดครั้งที่ ๑/๒๕๖๑  
วันพุธ ที่ ๑๐ มกราคม ๒๕๖๑ เวลา ๑๓.๓๐ น.  
ณ ห้องประชุมสุรินทร์ภักดี ชั้น ๓ ศาลากลางจังหวัดสุรินทร์

๑.....๑

รายชื่อผู้เข้าร่วมประชุม

- |                                      |   |
|--------------------------------------|---|
| ๑. ว่าที่ ร.ต.นิรันดร์ ดุจจานุทัศน์  | รองผู้ว่าราชการจังหวัดสุรินทร์  |
| ๒. ร.ต.จรูญฤทธิ์ ฤทธิชัย             | ผู้บัญชาการกองกำลังสุรนารี  |
| ๓. ร.ท.นพดล เทียมหงษ์                | แทน ผู้บังคับหน่วยพัฒนาการเคลื่อนที่ ๕๔   |
| ๔. นายธีรศักดิ์ สุขสังข์             | แทน ปลัดจังหวัดสุรินทร์   |
| ๕. ร.ต.ท.หญิงจุไรลักษณ์ พลเกตุ       | แทน ผู้บังคับการตำรวจภูธรจังหวัดสุรินทร์  |
| ๖. นางมโหธร ผลสมหวัง                 | แทน นายแพทย์สาธารณสุขจังหวัดสุรินทร์  |
| ๗. นายวีระพงษ์ สว่างสิริทิพย์        | แทน หัวหน้าสำนักงานจังหวัดสุรินทร์  |
| ๘. นางสาวเสียงพิน ปาลกะวงศ์ ณ อยุธยา | แทน นายกองค์การบริหารส่วนจังหวัดสุรินทร์  |
| ๙. นางชวนพิศ สืบสังข์                | แทน นายกเทศมนตรีเมืองสุรินทร์   |
| ๑๐. นางทัศนีย์ ทาโบราณ               | แทน คลังจังหวัดสุรินทร์   |
| ๑๑. นางนันทวล ประสงค์ดี              | แทน เกษตรและสหกรณ์จังหวัดสุรินทร์   |
| ๑๒. นายอภิรัตน์ อรรถเวทิน            | แทน วัฒนธรรมจังหวัดสุรินทร์   |
| ๑๓. นางสาวณัฐกฤต จันทร์กฤช           | แทน ท้องเที่ยวและกีฬาจังหวัดสุรินทร์  |
| ๑๔. นางสาวอรนุช จันทรัชิต            | แทน แรงงานจังหวัดสุรินทร์   |
| ๑๕. นายชาติชาย ชรค์แก้ว              | แทน ขนส่งจังหวัดสุรินทร์  |
| ๑๖. นางอรพิน มะวิญธร                 | แทน อุตสาหกรรมจังหวัดสุรินทร์   |
| ๑๗. นางดาวิกา เครือเนียม             | แทน พัฒนาการจังหวัดสุรินทร์   |
| ๑๘. นายพลวัฒน์ การุณภาสณ์            | แทน ห้องถิ่นจังหวัดสุรินทร์   |
| ๑๙. นางธัญญาณัฐ์ ศิริมาก             | แทน ผู้อำนวยการสำนักงานทรัพยากรธรรมชาติและสิ่งแวดล้อม<br>จังหวัดสุรินทร์              |
| ๒๐. นายภูมิภัทร รัตนพล               | แทน พัฒนาสังคมและความมั่นคงของมนุษย์จังหวัดสุรินทร์                                   |
| ๒๑. นายบุญถิ่น มหาสารโร              | แทน ผู้อำนวยการสำนักงานเขตพื้นที่การศึกษาประถมศึกษา<br>สุรินทร์ เขต ๑                 |
| ๒๒. นายสุรสิทธิ์ เครือมัน            | แทน ผู้อำนวยการสำนักงานเขตพื้นที่การศึกษาประถมศึกษา<br>สุรินทร์ เขต ๒                 |
| ๒๓. นายมนตรี ประโย                   | แทน ผู้อำนวยการสำนักงานเขตพื้นที่การศึกษาประถมศึกษา<br>สุรินทร์ เขต ๓                 |
| ๒๔. นายปาริชาติ เสียงสนั่น           | แทน ผู้อำนวยการสำนักงานเขตพื้นที่ศึกษามัธยมศึกษา<br>เขต ๓๓                            |
| ๒๕. นางสาวนันทนา เสานาค              | แทน ผู้อำนวยการสำนักงานส่งเสริมการศึกษานอกระบบและ<br>การศึกษาดมอัยาคัยจังหวัดสุรินทร์ |
| ๒๖. นางสาวสิริรักษ์ ชมชื่น           | แทน หัวหน้าสำนักงานป้องกันและบรรเทาสาธารณภัยจังหวัด<br>สุรินทร์                       |
| ๒๗. นางบัวศิลป์ เขียวหวาน            | แทน ประกันสังคมจังหวัดสุรินทร์  |



๒๘. นางวชิราพรรณ จันทร์เขต  
๒๙. นางภิญญา อัมเจริญ  
๓๐. นางเพ็ญศรี สาแก้ว  
๓๑. นายชูชีพ ยินดีฉัตร  
๓๒. นายบุญธรรม เนาว์สูงเนิน  
๓๓. นางสาวปวีศา บุตรนามท้าว  
๓๔. นายประโยชน์ บุญสูง  
๓๕. นางสาวธิดารัตน์ บุญเต็ม  
๓๖. นางสาวภาวณี อาสน์สุวรรณ

๓๗. นางอรทัย กระจายศรี  
๓๘. นายไพบูลย์ ฤกษ์ดี  
๓๙. นายพิสิษฐ์ เสาวรัง  
๔๐. นางสาวอรุณี แซ่เล่า  
๔๑. นายอิสระ สาตรา

๔๒. นางกานจนพร ระหว่างบ้าน  
๔๓. นายศิริพงศ์ ระดมสุข  
๔๔. นางสาวสุทัศน์ย์ เอี่ยมสีสวย  
๔๕. นางสาวจันทราวรรณ จันทร์ประเสริฐ  
๔๖. นายบุญเลิศ สุวรรณรัตน์  
๔๗. นางสาวกรรณต์ วงษา  
๔๘. นางจำนงค์ ตามพร  
๔๙. นางสาวละเอียด ปานทอง  
๕๐. นางศิริสุดา ต่อชัย  
๕๑. นางรัตติยากร ชะโกฏ  
๕๒. นางมณีนันท์ จิตเย็น  
๕๓. นายเสรี สมเผ่าวงศ์  
๕๔. นายวรัญญู อินทุง  
๕๕. นางอรชา จันทะขัมมา  
๕๖. นายสิทธิชัย สดใส  
๕๗. นางฉลวย แป้นทอง  
๕๘. นางสาวภาวรินทร์ ผาสุข  
๕๙. นางสาวอัมพร ผ่องศรี  
๖๐. นางอัญญา สิทธิจันทร์เสน  
๖๑. นายอาณัติ ขวานทอง

แทน สวัสดิการและคุ้มครองแรงงานจังหวัดสุรินทร์  
แทน เจ้าพนักงานที่ดินจังหวัดสุรินทร์  
แทน ปฏิรูปที่ดินจังหวัดสุรินทร์  
โยธาธิการและผังเมืองจังหวัดสุรินทร์  
แทน ปศุสัตว์จังหวัดสุรินทร์  
แทน ประมงจังหวัดสุรินทร์  
แทน ผู้อำนวยการโครงการชลประทานสุรินทร์  
แทน ผู้อำนวยการศูนย์วิจัยข้าวจังหวัดสุรินทร์  
แทน ผู้อำนวยการศูนย์หม่อนไหมเฉลิมพระเกียรติเด็จพระนางเจ้าสิริกิติ์ พระบรมราชินีนาถสุรินทร์  
แทน จัดหางานจังหวัดสุรินทร์  
แทน ประธานกรรมการอาชีวศึกษาจังหวัดสุรินทร์  
ผู้อำนวยการแขวงทางหลวงชนบทสุรินทร์  
หัวหน้าพิพิธภัณฑสถานแห่งชาติสุรินทร์  
แทน ผู้อำนวยการสำนักงานท่องเที่ยวแห่งประเทศไทย สำนักงานสุรินทร์  
แทน ผู้อำนวยการสำนักงานพระพุทธศาสนาจังหวัดสุรินทร์  
เจ้าหน้าที่ ICT  
นักวิเคราะห์นโยบายและแผนปฏิบัติการ  
นักวิชาการเกษตร  
สถิติจังหวัดสุรินทร์  
เจ้าพนักงานสถิติอาวุโส  
เจ้าพนักงานสถิติชำนาญงาน  
นักวิชาการสถิติปฏิบัติการ  
พนักงานสถิติ  
พนักงานสถิติ  
ผู้ช่วยพนักงานสถิติ  
ผู้ช่วยพนักงานสถิติ  
ผู้ช่วยพนักงานสถิติ  
ผู้ช่วยพนักงานสถิติ  
ผู้ช่วยพนักงานสถิติ  
ผู้ช่วยพนักงานสถิติ  
เจ้าหน้าที่บริหารงานสถิติ  
เจ้าหน้าที่บริหารงานสถิติ  
เจ้าหน้าที่บริหารงานสถิติ  
เจ้าหน้าที่บริหารงานทั่วไป

### ผู้ไม่มาประชุม

๑. ผู้บัญชาการมณฑลทหารบกที่ ๒๕
๒. เกษตรจังหวัดสุรินทร์
๓. พาณิชยจังหวัดสุรินทร์
๔. ประธานหอการค้าจังหวัดสุรินทร์
๕. ประธานสภาอุตสาหกรรมจังหวัดสุรินทร์
๖. นายกสมาคมส่งเสริมการท่องเที่ยวจังหวัดสุรินทร์
๗. ประธานสภาอุตสาหกรรมท่องเที่ยวแห่งประเทศไทย
๘. ผู้อำนวยการสถานีพัฒนาที่ดินสุรินทร์

### เริ่มประชุมเวลา ๑๓.๓๐ น.

#### **ระเบียบวาระที่ ๑ เรื่องประธานแจ้งให้ที่ประชุมทราบ**

ประธานที่ประชุม ว่าที่ ร.ต.นิรันดร์ ดุจจานุทัศน์ รองผู้ว่าราชการจังหวัดสุรินทร์ เปิดการประชุมโดยมอบหมายให้สถิติจังหวัดสุรินทร์ เลขานุการคณะกรรมการสถิติระดับจังหวัด นำเสนอความเป็นมาและผลการดำเนินงาน

**เลขานุการคณะทำงาน :** ตามพระราชบัญญัติสถิติ พ.ศ. ๒๕๕๐ มาตรา ๖ (๑) กำหนดให้สำนักงานสถิติแห่งชาติ มีหน้าที่ในการจัดทำแผนแม่บทเกี่ยวกับการดำเนินงานทางสถิติของรัฐมนตรีได้ให้ความเห็นชอบจาก แผนแม่บทระบบสถิติประเทศไทย พ.ศ. ๒๕๕๔-๒๕๕๘ เมื่อวันที่ ๒๘ ธันวาคม ๒๕๕๓ และ มาตรา ๖(๗) กำหนดให้สำนักงานสถิติแห่งชาติบูรณาการข้อมูลจากหน่วยงานภาครัฐอื่นๆ เพื่อจัดทำฐานข้อมูลสถิติและสารสนเทศของประเทศ ให้สอดคล้องกับพระราชกฤษฎีกาว่าด้วยหลักเกณฑ์การบริหารบ้านเมืองที่ดี พ.ศ. ๒๕๔๖ หมวด ๑ การบริหารบ้านเมืองที่ดี มาตรา ๖(๑) เกิดประโยชน์สุขของประชาชน (๓) มีประสิทธิภาพและเกิดความคุ้มค่าในเชิงภารกิจของรัฐ และ (๖) ประชาชนได้รับการอำนวยความสะดวกและได้รับการตอบสนองความต้องการ

คณะรัฐมนตรีได้รับทราบแผนการดำเนินการโครงการแปลงแผนแม่บทระบบสถิติประเทศไทย พ.ศ. ๒๕๕๔-๒๕๕๘ เมื่อวันที่ ๔ เมษายน พ.ศ. ๒๕๕๔

จังหวัดสุรินทร์ได้ดำเนินการเชื่อมโยงและแลกเปลี่ยนข้อมูลระหว่างหน่วยงานเพื่อใช้เป็นข้อมูลในการสนับสนุนการตัดสินใจของผู้บริหารในระดับพื้นที่ในการกำหนดนโยบายต่างๆ และใช้ประกอบเป็นข้อมูลในการปรับปรุงแผนพัฒนาจังหวัด ๔ ปี และจัดทำแผนปฏิบัติการประจำปี ตั้งแต่ปี พ.ศ. ๒๕๕๖ จนถึงปัจจุบัน

ดำเนินการตามประเด็นยุทธศาสตร์ โดยเลือกผลิตภัณฑ์ที่มีศักยภาพ (Product Champion) จากการวางตำแหน่งทางยุทธศาสตร์ (Positioning) จังหวัดได้มีคำสั่งจังหวัดสุรินทร์ที่ ๑๖๔๓/๒๕๕๖ ลงวันที่ ๒๖ มิถุนายน ๒๕๕๖ แต่งตั้งคณะกรรมการสถิติระดับจังหวัด และคำสั่งจังหวัดสุรินทร์ ที่ ๒๗๗๘/๒๕๕๖ ลงวันที่ ๓๐ กันยายน ๒๕๕๖ แต่งตั้งคณะกรรมการสถิติระดับจังหวัดเพิ่มเติม ตามมติคณะกรรมการสถิติจังหวัดสุรินทร์

บนแนวทางการพัฒนาข้อมูลตามแนวคิดห่วงโซ่มูลค่า (Value Chain) ซึ่งมีกระบวนการจัดทำในรูปแบบการบูรณาการ การมีส่วนร่วมของแต่ละหน่วยงาน จากต้นน้ำถึงปลายน้ำ ได้แก่

๑. จัดทำห่วงโซ่มูลค่า (Value Chain)
๒. จัดทำปัจจัยแห่งความสำเร็จ (CSF)
๓. กำหนดตัวชี้วัด (KPI)
๔. กำหนดรายการสถิติทางการ
๕. กำหนดหน่วยงานรับผิดชอบข้อมูล

ปีงบประมาณ พ.ศ. ๒๕๕๖ - ๒๕๕๙ คณะกรรมการสถิติระดับจังหวัดมีมติเห็นชอบเกี่ยวกับกระบวนการขั้นตอนของการดำเนินการจัดทำระบบฐานข้อมูลเพื่อสนับสนุนการตัดสินใจของผู้บริหาร โดยแต่งตั้งคณะทำงานชุดข้อมูล ๓ ด้าน ได้แก่ ด้านเศรษฐกิจ ด้านสังคม และด้านทรัพยากรธรรมชาติและสิ่งแวดล้อม จำนวน ๗ ชุดข้อมูล ในแต่ละชุดได้มอบหมายหน่วยงานที่เป็นประธานคณะทำงาน ดังนี้

ข้อมูลด้านเศรษฐกิจ มีรายการชุดข้อมูล ๓ ชุดข้อมูล ได้แก่ ด้านข้าวหอมมะลิอินทรีย์ เกษตรและสหกรณ์จังหวัดสุรินทร์เป็นประธานคณะทำงาน ด้านการท่องเที่ยวเชิงอารยธรรม นายกองค์การบริหารส่วนจังหวัดสุรินทร์เป็นประธานคณะทำงานด้านผ้าไหมสุรินทร์ พัฒนาการจังหวัดสุรินทร์เป็นประธานคณะทำงานด้านสังคม มีรายการชุดข้อมูล ๒ ชุดข้อมูล ได้แก่ เด็กที่ออกจากระบบการเรียนก่อนที่จะจบการเรียนพัฒนาสังคมและความมั่นคงของมนุษย์จังหวัดสุรินทร์เป็นประธานคณะทำงาน การเสริมสร้างความมั่นคงชายแดนปลัดจังหวัดสุรินทร์เป็นประธานคณะทำงานด้านทรัพยากรธรรมชาติและสิ่งแวดล้อม มีรายการชุดข้อมูล ๒ ชุดข้อมูล ได้แก่ ด้านการฟื้นฟูพื้นที่ป่าและการบริหารจัดการขยะ ผู้อำนวยการสำนักงานทรัพยากรธรรมชาติและสิ่งแวดล้อมจังหวัดสุรินทร์เป็นประธานคณะทำงาน

**มติที่ประชุม :** รับทราบ

**ระเบียบวาระที่ ๒ เรื่องการรับรองรายงานการประชุม**

- เนื่องจากเป็นการประชุมครั้งแรกในปีงบประมาณ พ.ศ. ๒๕๖๑ ไม่มีการรับรองรายงานการประชุมครั้งที่ผ่านมา

**มติที่ประชุม :** รับทราบ

**ระเบียบวาระที่ ๓ เรื่องเพื่อทราบ**

**ประธานที่ประชุม :** วาระการประชุมต่อไปเป็นระเบียบวาระที่ ๓ เรื่องเพื่อทราบเกี่ยวกับการทบทวนการจัดทำข้อมูลสถิติระดับพื้นที่เชิญเลขานุการเป็นผู้นำเสนอ

**เลขานุการคณะทำงาน :** ระเบียบวาระข้อ ๓.๑ ทบทวนการจัดทำข้อมูลสถิติระดับพื้นที่

ในปีงบประมาณ พ.ศ. ๒๕๖๐ นายกรัฐมนตรี (พลเอกประยุทธ์ จันทร์โอชา) มีข้อสั่งการเมื่อวันที่ ๒๗ กันยายน ๒๕๕๙ ให้สำนักงานสถิติแห่งชาติเป็นหน่วยงานหลักในการจัดระบบข้อมูลข่าวสารสารสนเทศเพื่อการบริหาร (Management Information System: MIS) ของทุกส่วนราชการ รวมทั้งให้มีการเชื่อมโยงข้อมูลระหว่างส่วนราชการ เพื่อนำข้อมูลไปใช้ประกอบการตัดสินใจในการดำเนินนโยบายด้านต่างๆ ของรัฐบาล

จังหวัดสุรินทร์ได้มีการยกเลิกคำสั่งจังหวัดสุรินทร์ที่ ๑๖๔๓/๒๕๕๖ ลงวันที่ ๒๖ มิถุนายน ๒๕๕๖ คำสั่งจังหวัดสุรินทร์ ที่ ๒๗๗๘/๒๕๕๖ ลงวันที่ ๓๐ กันยายน ๒๕๕๖ และคำสั่งจังหวัดสุรินทร์ ที่ ๘๕๙/๒๕๕๙ ลงวันที่ ๑๔ มีนาคม ๒๕๕๙ และแต่งตั้งคำสั่งจังหวัดสุรินทร์ ที่ ๗๗/๒๕๖๐ ลงวันที่ ๑๓ มกราคม ๒๕๖๐ เพื่อให้สอดคล้องกับภารกิจของส่วนราชการเนื่องจากมีข้าราชการเกษียณและโยกย้ายลาออก

**มติที่ประชุม :** รับทราบ

**ระเบียบวาระข้อ ๓.๒ ผลการดำเนินงานการจัดทำข้อมูลสถิติระดับพื้นที่**

**เลขานุการคณะทำงาน :** สำนักงานสถิติแห่งชาติได้มีหนังสือด่วนที่สุด ที่ ดศ. ๐๕๑๕/ว๔๔๕ ลงวันที่ ๒๔ กุมภาพันธ์ ๒๕๖๐ เรื่องการดำเนินงานตามข้อสั่งการของนายกรัฐมนตรี โดยสนับสนุนการขับเคลื่อนการดำเนินงานตามข้อสั่งการของนายกรัฐมนตรีและแผนแม่บทระบบสถิติประเทศไทย ฉบับที่ ๒ ((พ.ศ. ๒๕๕๙ - ๒๕๖๔) ซึ่งดำเนินการระยะแรกเป็นการจัดทำข้อมูลสนับสนุนข้อมูลยุทธศาสตร์จังหวัด และข้อมูลพื้นฐานของจังหวัดหวัด จำนวน ๔ เรื่อง ได้แก่ ข้าว การท่องเที่ยว ผู้สูงอายุ และขยะ สำนักงานสถิติ

.../จังหวัดสุรินทร์

จังหวัดสุรินทร์ ฐานะกรรมการและเลขานุการได้มีหนังสือขอความอนุเคราะห์ข้อมูลสนับสนุนการจัดทำระบบข้อมูลสารสนเทศเพื่อการบริหารและตรวจสอบข้อมูล Metadata ชุดข้อมูลกลาง ๔ เรื่อง จากหน่วยงานที่เกี่ยวข้องเพื่อใช้สำหรับจัดทำระบบข้อมูลสารสนเทศเพื่อการบริหารในจังหวัด และนำข้อมูลที่ได้นำมาวิเคราะห์และสรุปสถานการณ์

➤ การจัดทำชุดข้อมูลพื้นฐาน ชุดข้อมูลกลาง ๔ เรื่อง ได้แก่ เรื่อง ข้าว ท่องเที่ยว ผู้สูงอายุ และขยะ สำหรับข้อมูลด้านข้าว มีรายการสถิติทางการทั้งสิ้น ๓๐ รายการ เป็นรายการที่มีข้อมูลครบถ้วน ๒๖ รายการ และ ยังขาดรายการที่ยังไม่มีการจัดเก็บข้อมูล ๔ รายการ ด้านท่องเที่ยว มีรายการสถิติทางการทั้งสิ้น ๒๕ รายการ เป็นรายการที่มีข้อมูลครบถ้วน ๑๘ รายการ และ ยังขาดรายการที่ยังไม่มีการจัดเก็บข้อมูล ๗ รายการ ด้านผู้สูงอายุ มีรายการสถิติทางการทั้งสิ้น ๒๗ รายการ เป็นรายการที่มีข้อมูลครบถ้วน ๒๗ รายการ และด้านขยะ ข้าว มีรายการสถิติทางการทั้งสิ้น ๒๙ รายการ เป็นรายการที่มีข้อมูลครบถ้วน ๒๖ รายการ และ ยังขาดรายการที่ยังไม่มีการจัดเก็บข้อมูล ๓ รายการ และข้อมูลสามารถศึกษาดูได้ง่ายในรูปของ Mind Map โดยแบ่งออกเป็น ๓ ด้าน ได้แก่ ด้านเศรษฐกิจ ด้านสังคม และทรัพยากรธรรมชาติและสิ่งแวดล้อม

➤ การจัดทำ Metadata และวิเคราะห์สถานการณ์ของชุดข้อมูลกลาง ๔ ประเด็น และนำเสนอบนเว็บไซต์ของสำนักงานสถิติจังหวัดสุรินทร์

Metadata คือ ข้อมูลที่อธิบายรายละเอียดข้อมูลหรือสารสนเทศ

ประโยชน์ ของ Metadata ช่วยให้ผู้ใช้ทราบถึงสถานะ คุณภาพ แหล่งข้อมูล รายละเอียดคุณลักษณะข้อมูล รวมถึง นโยบายเผยแพร่ข้อมูล และเป็นส่วนสำคัญในการแลกเปลี่ยนหรือการใช้ข้อมูลร่วมกัน การลดความซ้ำซ้อนของข้อมูล การเพิ่มความน่าเชื่อถือของข้อมูล

หลังจากที่ดำเนินการเก็บข้อมูลเรียบร้อยแล้ว สำนักงานสถิติจังหวัดสุรินทร์ได้ทำการวิเคราะห์สถานการณ์ของชุดข้อมูลกลาง ๔ ประเด็น และนำเสนอบนเว็บไซต์ของสำนักงานสถิติจังหวัด และสามารถเข้าไปดูโดยสำนักงานสถิติจังหวัดสุรินทร์ได้ทำแบนเนอร์ ไว้ ๒ ตัว คือ ข้อมูลสถิติและสารสนเทศเพื่อการบริหารระดับพื้นที่ (ชุดข้อมูลกลาง) และข้อมูลสถิติและสารสนเทศเพื่อการบริหารระดับพื้นที่ (ยุทธศาสตร์แผนพัฒนาจังหวัด) และสำนักงานสถิติจังหวัดได้มีการใช้ระบบนำเสนอข้อมูลสารสนเทศสถิติที่พัฒนา ในการจัดทำ ศูนย์ข้อมูลสถิติ ระดับจังหวัด โดยมีจังหวัดนครปฐมซึ่งได้รับคัดเลือกให้เป็นจังหวัดนำร่อง มาใช้ในทุกจังหวัดเกี่ยวกับสถิติสารสนเทศ GIS สำนักงานสถิติจังหวัด ซึ่งอยู่ในระหว่างการนำเดินการ

**มติที่ประชุม:**รับทราบ

**ระเบียบวาระที่ ๔ เรื่องเพื่อพิจารณา**

**ประธานที่ประชุม :** วาระการประชุมต่อไปเป็นระเบียบวาระที่ ๔ เรื่องเพื่อพิจารณาเชิญเลขานุการเป็นผู้นำเสนอ

**ระเบียบวาระข้อ ๔.๑ :** การขับเคลื่อนแผนแม่บทระบบสถิติประเทศไทย ฉบับที่ ๒ (พ.ศ. ๒๕๕๙ – ๒๕๖๔) ในระดับพื้นที่

**เลขานุการคณะทำงาน :** ตามมติรัฐมนตรีได้เห็นชอบแผนแม่บทสถิติประเทศ ฉบับที่ ๒ (พ.ศ. ๒๕๕๙- ๒๕๖๔) เมื่อวันที่ ๒ สิงหาคม ๒๕๕๙ ซึ่งเป็นแผนพัฒนาทางด้านสถิติของประเทศ ต่อเนื่องจากแผนแม่บทระบบสถิติประเทศไทย ฉบับที่ ๑ (พ.ศ. ๒๕๕๔-๒๕๕๘) โดยมีเป้าประสงค์ให้ประเทศมีข้อมูลสถิติที่สำคัญ จำเป็น มีมาตรฐาน คุณภาพ สามารถนำไปใช้ในการวางแผน และประเมินผลการพัฒนาในทุกระดับ ทั้งนี้ การขับเคลื่อนแผนแม่บทฯ ฉบับที่ ๑ ในระดับพื้นที่ ได้มีการดำเนินโครงการต่างๆเพื่อให้ได้ชุดข้อมูลสถิติและสารสนเทศที่สำคัญจำเป็น ผ่านกลไกของคณะกรรมการสถิติระดับจังหวัด มีผลการดำเนินงานที่สำคัญ คือ แผนพัฒนาสถิติระดับพื้นที่ ๗๖ จังหวัด ๑๘ กลุ่มจังหวัด

.../สำหรับการ

สำหรับการขับเคลื่อนแผนแม่บทฯ ฉบับที่ ๒ ในระดับพื้นที่ ประจำปีงบประมาณ ๒๕๖๑ นั้น สำนักงานสถิติจังหวัดสุรินทร์จะดำเนินการร่วมกับหน่วยงานภาครัฐ เอกชน และประชาสังคมในจังหวัด เพื่อจัดทำแผนพัฒนาสถิติระดับพื้นที่จังหวัดสุรินทร์ ซึ่งประกอบด้วย ข้อมูลสถิติพื้นฐานด้านเศรษฐกิจ สังคม ทรัพยากรธรรมชาติและสิ่งแวดล้อม รวมทั้งข้อมูลสถิติตามยุทธศาสตร์ภายใต้แผนพัฒนาจังหวัดที่เป็นปัจจุบัน สามารถใช้บ่งบอกสถานการณ์การพัฒนาของจังหวัด และนำไปใช้ประกอบการจัดทำแผนพัฒนาอื่นๆที่เกี่ยวข้องได้

ในการนี้ทางเลขานุการได้จัดทำร่างแผนพัฒนาสถิติระดับพื้นที่จังหวัดสุรินทร์ ฉบับที่ ๒ (พ.ศ. ๒๕๖๑ - ๒๕๖๔) ต้องขอความร่วมมือจากคณะกรรมการระดับสถิติระดับจังหวัด พิจารณาร่างแผนพัฒนาสถิติระดับพื้นที่

**ระเบียบวาระข้อ ๔.๒** เสนอการจัดทำร่างแผนพัฒนาสถิติระดับพื้นที่จังหวัดสุรินทร์

**เลขานุการคณะกรรมการ :** ในการจัดทำแผนพัฒนาสถิติระดับพื้นที่จังหวัดสุรินทร์ จะมีเนื้อหาทั้งหมด ๔ บทด้วยกัน ประกอบด้วย

บทที่ ๑ บทนำ ในเนื้อหาประกอบด้วย

- หลักการและเหตุผล
- วัตถุประสงค์
- แนวทางการจัดทำแผนพัฒนาสถิติระดับพื้นที่จังหวัดสุรินทร์

บทที่ ๒ ประเด็นยุทธศาสตร์การพัฒนาจังหวัด เนื้อหาประกอบด้วย

- ข้อมูลพื้นฐานของจังหวัด
- ประเด็นยุทธศาสตร์
- ผลการทบทวนความสอดคล้องเชื่อมโยงยุทธศาสตร์จังหวัดกับแผนพัฒนาเศรษฐกิจและ

สังคมแห่งชาติฉบับที่ ๑๒

บทที่ ๓ ผังรายการข้อมูลสถิติ เนื้อหาประกอบด้วย

- ผังรายการสถิติข้อมูลพื้นฐานด้านเศรษฐกิจ สังคม และทรัพยากรธรรมชาติและสิ่งแวดล้อม
- ข้อมูลสถิติ ตัวชี้วัด ตามประเด็นยุทธศาสตร์ในแผนพัฒนาจังหวัดสุรินทร์

บทที่ ๔ บทสรุป และข้อมูลเสนอแนะการพัฒนาสถิติ เป็นการสรุปสถานการณ์ข้อมูล และข้อเสนอแนะการพัฒนาการจัดเก็บข้อมูลและแผนปฏิบัติการพัฒนาการจัดเก็บข้อมูลสถิติระดับจังหวัด เพื่อให้คณะกรรมการสถิติจังหวัดร่วมพิจารณา โดยเนื้อหาในแต่ละบท มีรายละเอียดในเนื้อหา ดังนี้

**บทที่ ๑ บทนำ :** หลักการและเหตุผล ในช่วงเวลาที่ผ่านมาสองทศวรรษที่ผ่านมา บทบาทและความจำเป็นของข้อมูลสถิติในการใช้บริหารและพัฒนาประเทศต่าง ๆ ทั่วโลกได้ทวีความสำคัญขึ้นเป็นลำดับ โดยเฉพาะการนำสถิติมาใช้เป็นปัจจัยสนับสนุนการตัดสินใจในการวางแผนนโยบาย การเลือกวิธีการปฏิบัติงาน ตลอดจนการกำกับดูแล เพื่อให้เกิดความก้าวหน้าในการพัฒนาประเทศในทุกด้าน ดังนั้น สำนักงานสถิติแห่งชาติ (สสช.) จึงมีเป้าหมายที่จะพัฒนาการผลิตและการจัดทำข้อมูลสถิติให้มีความครอบคลุม มีคุณภาพ ลดความซ้ำซ้อน และทันต่อภาวะการเปลี่ยนแปลง ตลอดจน การเผยแพร่ข้อมูลสถิติให้เป็นไปอย่างกว้างขวาง เพื่อทุกภาคส่วนได้เข้าถึงและใช้ประโยชน์ข้อมูลสถิติที่สำคัญโดยมีเป้าหมายหลัก คือ การพัฒนาข้อมูลสถิติให้มีมาตรฐานคุณภาพ และการบูรณาการ/การแลกเปลี่ยนเชื่อมโยงข้อมูลระหว่างหน่วยงานสู่การนำไปใช้ประโยชน์ร่วมกัน ในการตอบโจทย์การตัดสินใจและกำหนดนโยบาย การพัฒนาทุกระดับ (ประเทศ ภารกิจ และพื้นที่) ซึ่งได้กำหนดยุทธศาสตร์การพัฒนาระบบสถิติของประเทศไว้ ๕ ยุทธศาสตร์ ดังนี้

- ยุทธศาสตร์ที่ ๑ การพัฒนาระบบสถิติของประเทศเพื่อการวางแผนและติดตามผลการพัฒนาระดับประเทศและระดับจังหวัด/กลุ่มจังหวัด

- ยุทธศาสตร์ที่ ๒ การบูรณาการสถิติจากข้อมูลการบริหารงานและสถิติจากการสำรวจและการเชื่อมโยงสถิติ

- ยุทธศาสตร์ที่ ๓ การพัฒนาคุณภาพสถิติให้ได้มาตรฐานสากล

- ยุทธศาสตร์ที่ ๔ การให้บริการสถิติที่สะดวกต่อการเข้าถึง เข้าใจ และใช้ประโยชน์

- ยุทธศาสตร์ที่ ๕ การเสริมสร้างความเข้มแข็งของหน่วยสถิติและการพัฒนาสมรรถนะบุคลากรภาครัฐในด้านสถิติและเทคโนโลยีสารสนเทศ

อย่างไรก็ตาม แม้หน่วยงานต่าง ๆ ผลิตสถิติจำนวนมากเพื่อตอบสนองการใช้ประโยชน์หลากหลายวัตถุประสงค์ แต่แผนแม่บทระบบสถิติฯ จะครอบคลุมการบริหารจัดการเฉพาะ “สถิติทางการ” ซึ่งเป็นสถิติที่มีความสำคัญจำเป็นต่อการกำหนดนโยบายและติดตามสถานการณ์การพัฒนาในระดับชาติ ระดับภารกิจ และระดับพื้นที่เท่านั้น โดยคณะกรรมการสถิติรายสาขา และพื้นที่จะทำหน้าที่เป็นกลไกสำคัญในการบริหารจัดการสถิติแต่ละสาขา และพื้นที่ ภายใต้กรอบนโยบายและยุทธศาสตร์การพัฒนาระบบสถิติของประเทศ และรายงานความก้าวหน้าและปัญหาอุปสรรคต่อคณะกรรมการจัดระบบสถิติประเทศไทย ๓ ด้าน (ด้านสังคม ด้านเศรษฐกิจ และด้านทรัพยากรธรรมชาติและสิ่งแวดล้อม)

การพัฒนาต่อยอดและขยายชุดข้อมูลเพื่อสนับสนุนการตัดสินใจจากประเด็นยุทธศาสตร์การพัฒนาจังหวัด ๓ ด้าน คือ ด้านสังคม ด้านเศรษฐกิจ และด้านทรัพยากรธรรมชาติและสิ่งแวดล้อม รวมทั้งชุดข้อมูลที่มีความเชื่อมโยงกับตัวชี้วัดการพัฒนาจังหวัดและภาคที่สอดคล้องกับร่างยุทธศาสตร์ชาติ ระยะ ๒๐ ปี และแผนพัฒนาเศรษฐกิจและสังคมแห่งชาติฉบับที่ ๑๒ (พ.ศ. ๒๕๖๐-๒๕๖๔) โดยการบูรณาการภารกิจระดับพื้นที่ (Area Base) ภารกิจของหน่วยงาน (Function Base) และภารกิจตามนโยบายของรัฐบาล (Agenda Base) ซึ่งจะนำไปสู่การขับเคลื่อนประเทศบนฐานข้อมูลที่มีอยู่จริง เกิดธรรมาภิบาลในการเข้าถึงข้อมูลเชิงยุทธศาสตร์ของประชาชน และก่อให้เกิดการใช้งบประมาณในการพัฒนาพื้นที่อย่างมีประสิทธิภาพ

**บทที่ ๒ ประเด็นยุทธศาสตร์การพัฒนาจังหวัด :** ประกอบด้วยเนื้อหา ๒ ส่วน คือ ส่วนที่หนึ่ง (หัวข้อ ๒.๑) เป็นการศึกษาข้อมูลพื้นฐานในด้านต่างๆ ที่สำคัญของจังหวัด เช่น ข้อมูลพื้นฐานข้อจังหวัด ที่ตั้ง ขนาดพื้นที่ ลักษณะภูมิอากาศ ข้อมูลด้านเศรษฐกิจด้านสังคม ด้านทรัพยากรธรรมชาติและสิ่งแวดล้อม

ส่วนที่สอง ครอบคลุมเนื้อหาหัวข้อ ๒.๒-๒.๓ เป็นการวิเคราะห์ความสอดคล้องเชื่อมโยงประเด็นยุทธศาสตร์การพัฒนาจังหวัด และตัวชี้วัดการพัฒนาตามประเด็นยุทธศาสตร์ที่สำคัญ กับแผนพัฒนาเศรษฐกิจและสังคมแห่งชาติ ฉบับที่ ๑๒ (พ.ศ. ๒๕๖๐-๒๕๖๔)

**บทที่ ๓ เป็นผังรายการข้อมูลสถิติ :** ด้านเศรษฐกิจ สาขาบัญชีประชาชาติ รายการข้อมูลพื้นฐานผลิตพื้นมวลรวมจังหวัด มีการจำแนกรายการข้อมูลเพื่อเป็นมาตรฐานสำหรับการเชื่อมโยงข้อมูลกลาง ข้อมูลที่ได้มาจากรายงานสถิติ แผนพัฒนาเศรษฐกิจและสังคมแห่งชาติ ฉบับที่ ๑๒ และข้อมูลที่มาจากที่อื่น ๆ เช่น SDG ซึ่งข้อมูลส่วนใหญ่ได้มาจากรายงานสถิติ ซึ่งได้แจกให้กับหัวหน้าส่วนในวันที่ประชุมประจำเดือนหัวหน้าส่วน และสามารถเข้าไปดาวน์โหลดเอกสารได้ที่เว็บไซต์สำนักงานสถิติจังหวัดสุรินทร์

แผนปฏิบัติการพัฒนาการจัดเก็บข้อมูลสถิติทางการ

แผนงาน/โครงการ/กิจกรรม เพื่อขับเคลื่อนการพัฒนาการจัดเก็บข้อมูลสถิติทางการระดับจังหวัด ตามยุทธศาสตร์การพัฒนาจังหวัด ทั้ง ๕ ยุทธศาสตร์เริ่มตั้งแต่เดือนตุลาคม ๒๕๖๐ – เดือนกันยายน ๒๕๖๑ และได้มีการจัดประชุมในเดือนมกราคม เพื่อพิจารณาร่างแผนสถิติในระดับพื้นที่ ผังรายการข้อมูลสถิติ

ท้ายสุดในการประชุมครั้งนี้ ขอความเห็นชอบจากคณะกรรมการสถิติระดับจังหวัดให้ความเห็นชอบในการดำเนินการจัดทำร่างแผนสถิติในระดับพื้นที่



**ผู้แทนนายกเทศมนตรีเมืองสุรินทร์ :** ผังรายการสถิติข้อมูลด้านสังคม ข้อมูลจำนวนผู้ป่วยนอกปี ๒๕๕๘ - ๒๕๕๙ ข้อมูลจำนวนผู้ป่วยในปี ๒๕๕๙ ข้อมูลเกี่ยวกับจำนวนคดีเกี่ยวข้องกับยาเสพติดไม่ได้มีการจัดเก็บข้อมูล ในผังรายการสถิติ ขอเรียนสอบถามว่าจังหวัดสุรินทร์ไม่มีการจัดเก็บคดีเกี่ยวกับยาเสพติดเลยหรือคะ ซึ่งจากที่เคยเข้าประชุมเรื่องความมั่นคงได้มีการรายงานในเรื่องของสถิติการจับกุมในเรื่องของยาเสพติดก็น่าจะมีหน่วยงานจัดเก็บข้อมูล และข้อมูลในเรื่องผู้ประสพภัยธรรมชาติ สำนักงานป้องกันและบรรเทาสาธารณภัยน่าจะ มีการจัดเก็บข้อมูล

**เลขานุการคณะกรรมการ :** ข้อมูลจำนวนผู้ป่วยนอก ผู้ป่วยใน ที่ไม่มีข้อมูลเนื่องจากว่าเป็นข้อมูลที่ยังไม่ได้ มีการขอกับเจ้าของข้อมูล ทางเลขานุการคณะกรรมการจะทำหนังสือขอความอนุเคราะห์ให้ข้อมูลเข้าไป

**ผู้แทนสาธารณสุขจังหวัดสุรินทร์ :** ข้อมูลจำนวนผู้ป่วยนอก ผู้ป่วยใน ทางสาธารณสุขมีข้อมูล และ จัดส่งให้ทางสำนักงานสถิติจังหวัดสุรินทร์ทุกปี ไม่ทราบว่ามีข้อมูลหายไปไหน

**ผู้ช่วยเลขานุการคณะกรรมการ :** กราบเรียนท่านประธานและคณะกรรมการสถิติระดับจังหวัด ข้อมูลที่ยังไม่ได้มีการจัดเก็บ เนื่องจากข้อมูลที่น่ามาทางสำนักงานสถิติจังหวัดสุรินทร์ ได้มีการขอข้อมูลในรายงานสถิติ จังหวัด ที่ทางสำนักงานสถิติมีการจัดเก็บทุก ๆ ปีและมีบางรายการข้อมูลที่ยังไม่เคยมีการขอข้อมูลเข้าไป และ จะขอข้อมูลตามหลัง

**แทนสาธารณสุขจังหวัดสุรินทร์ :** จำนวนผู้ป่วยนอก ผู้ป่วยใน ทางสาธารณสุขจังหวัดมีข้อมูล และได้ ส่งให้ทางสำนักงานสถิติจังหวัดสุรินทร์ทุกปี และอัตราการคลอดในผู้หญิงกลุ่มอายุ ๑๕ - ๑๙ ปี ทางสำนักงาน สถิติจังหวัดสุรินทร์ยังไม่เคยขอ

**เลขานุการคณะกรรมการ :** สรุปทางสำนักงานสาธารณสุขจังหวัดสุรินทร์มีการจัดเก็บข้อมูลทาง เลขานุการ อาจต้องขอข้อมูลย้อนหลัง

**ผู้แทนหัวหน้าสำนักงานป้องกันและบรรเทาสาธารณภัยจังหวัดสุรินทร์ :** ข้อมูลด้าน ทรัพยากรธรรมชาติและสิ่งแวดล้อม จำนวนผู้ประสพภัยธรรมชาติ ทางสำนักงานป้องกันและบรรเทาสาธารณภัย มีการจัดเก็บข้อมูล

**ผู้แทนนายกเทศมนตรีเมืองสุรินทร์ :** อยากจะให้ทางสำนักงานสถิติจังหวัดสุรินทร์ดำเนินการจัดเก็บ ข้อมูลที่ยังไม่ได้มีการจัดเก็บข้อมูล ให้ประสานกับหน่วยงานเจ้าของข้อมูลเพื่อที่จะได้ข้อมูลที่ครบถ้วนสมบูรณ์

**เลขานุการคณะกรรมการ :** เรียนที่ประชุม การเก็บรวบรวมข้อมูลในแต่ละปีมีปัญหา โดยเฉพาะ หน่วยงานที่ใหญ่มีสาขาเยอะๆ เช่น สำนักงานสาธารณสุขก็จะมีรายอำเภอ เป็นต้น การรวบรวมข้อมูลในแต่ละปี พบปัญหาคือ บุคลากรที่เก็บรวบรวมข้อมูลเป็นคนละคน ไม่ต่อเนื่อง เปลี่ยนบุคลากร ทำให้ข้อมูลไม่ต่อเนื่อง ขาดหาย และไม่สามารถได้ข้อมูลทั้งจังหวัดได้

**ผู้แทนสาธารณสุขจังหวัดสุรินทร์ :** ข้อมูลทางสำนักงานสาธารณสุข ถ้าข้อมูลยังไม่ครบถ้วนสมบูรณ์จะ ยังไม่สามารถให้ข้อมูลได้

**เลขานุการคณะกรรมการ :** ถ้าเป็นในทางวิชาการ ถ้าข้อมูลขาดจะทำให้เกิดความคาดเคลื่อนสูง และ อยากจะได้ข้อมูลปีต่อปี และขอฝากเจ้าของหน่วยงานที่จัดเก็บข้อมูล โดยเฉพาะเจ้าหน้าที่ที่มีการปรับเปลี่ยนทำ ให้ไม่ต่อเนื่อง เมื่อมีเจ้าหน้าที่คนใหม่มาแทน การได้มาซึ่งข้อมูลจะไม่ต่อเนื่อง แต่ทางสำนักงานสถิติจังหวัด สุรินทร์ก็จะพยายามรวบรวมข้อมูลให้ครบ

**ผู้แทนหัวหน้าสำนักงานป้องกันและบรรเทาสาธารณภัยจังหวัดสุรินทร์ :** รายการข้อมูลในเรื่องจำนวนอุบัติเหตุการจราจรทางบก โดยใช้ข้อมูลที่เรียกว่า ข้อมูล ๓ ฐาน เนื่องจากว่าหน่วยงานที่เก็บสถิติข้อมูลเหล่านี้แบบบูรณาการ ก็จะมีข้อมูล ตำรวจภูธรจังหวัดสุรินทร์ สำนักงานสาธารณสุขจังหวัดสุรินทร์ และสำนักงานป้องกันและบรรเทาสาธารณภัยจังหวัดสุรินทร์ และอยากทราบว่าในช่องของหน่วยงานที่รับผิดชอบตรงนี้อ้างอิงมาจากส่วนกลางหรือว่าเจ้าหน้าที่ดูจากลักษณะงาน

**เลขานุการคณะกรรมการ :** ในส่วนหน่วยงานที่รับผิดชอบนั้นทางเลขานุการได้อ้างอิงมาจากรายงานสถิติซึ่งเป็นเจ้าของข้อมูลที่เราได้เคยขอมาทุกปี

**ผู้แทนหัวหน้าสำนักงานป้องกันและบรรเทาสาธารณภัยจังหวัดสุรินทร์ :** ถ้าอย่างนั้นข้อมูลที่ได้มาจะเป็นข้อมูลทางเดียวคือข้อมูลจากตำรวจภูธรจังหวัดสุรินทร์ ซึ่งทำให้ข้อมูลต่ำลง แต่ถ้าเป็นข้อมูลจริงจะต้องเป็นข้อมูลที่มาจาก ๓ ฐานมารวมเป็นข้อมูลชุดเดียว ซึ่งทางสำนักงานป้องกันและบรรเทาสาธารณภัยจังหวัดสุรินทร์เป็นศูนย์กลางในการเก็บรวบรวมข้อมูล

**ผู้ช่วยเลขานุการคณะกรรมการ :** ขออนุญาตชี้แจงในหน่วยงานที่รับผิดชอบ คณะกรรมการสามารถกำหนดผู้รับผิดชอบได้ ข้อมูลที่ทางสำนักงานสถิติจังหวัดสุรินทร์นำมาแสดง ได้มาจากข้อมูลในรายงานสถิติจังหวัด โดยมีตำรวจภูธรจังหวัดสุรินทร์ เป็นเจ้าของข้อมูล ถ้าข้อมูลด้านสถิติอาญา สำนักงานป้องกันและบรรเทาสาธารณภัยจังหวัดสุรินทร์เป็นศูนย์กลางข้อมูล สามารถเปลี่ยนให้สำนักงานป้องกันและบรรเทาสาธารณภัยจังหวัดสุรินทร์เป็นหน่วยงานที่รับผิดชอบได้

**โยธาธิการและผังเมืองจังหวัดสุรินทร์ :** ทางสำนักงานป้องกันและบรรเทาสาธารณภัยจังหวัดสุรินทร์เป็นศูนย์กลางของข้อมูล ทั้ง ๓ ฐาน

**เลขานุการคณะกรรมการ :** เรียนท่านประธาน ในที่ประชุมเห็นชอบว่าให้สำนักงานป้องกันและบรรเทาสาธารณภัยจังหวัดสุรินทร์เป็นหน่วยงานที่รับผิดชอบ

**ผู้แทนวัฒนธรรมจังหวัดสุรินทร์ :** ข้อมูลเกี่ยวกับจำนวนพระภิกษุและสามเณร หน่วยงานที่รับผิดชอบก็คือสำนักงานพระพุทธศาสนาจังหวัดสุรินทร์

**ผู้แทนผู้อำนวยการสำนักงานพระพุทธศาสนาจังหวัดสุรินทร์ :** ผังรายการสถิติข้อมูลด้านสังคมเรื่องจำนวนวัด สำนักสงฆ์ หน่วยงานที่รับผิดชอบเป็นสำนักงานพระพุทธศาสนาจังหวัดสุรินทร์ ส่วนจำนวนโบสถ์คริสต์ มัสยิด หน่วยงานที่รับผิดชอบเป็นสำนักงานวัฒนธรรมจังหวัดสุรินทร์ และจำนวนพระภิกษุและสามเณร หน่วยงานที่รับผิดชอบเป็นสำนักงานพระพุทธศาสนาจังหวัดสุรินทร์

**ผู้แทนวัฒนธรรมจังหวัดสุรินทร์ :** อยากให้แยกจำนวนวัด สำนักสงฆ์ หน่วยงานที่รับผิดชอบเป็นสำนักงานพระพุทธศาสนาจังหวัดสุรินทร์ ส่วนจำนวนโบสถ์คริสต์ มัสยิด หน่วยงานที่รับผิดชอบเป็นสำนักงานวัฒนธรรมจังหวัดสุรินทร์ และจะขอเพิ่มนักบวชในศาสนาอื่นๆ นอกจากพระภิกษุ สามเณรในศาสนาเข้าไปได้หรือไม่

**เลขานุการคณะกรรมการ :** สามารถเพิ่มเติมได้ครับ

**ผู้แทนประธานกรรมการอาชีวศึกษาจังหวัดสุรินทร์ :** ข้อมูลด้านการศึกษามีข้อมูลจากสำนักงานอาชีวศึกษาจังหวัดสุรินทร์ และสำนักงานศึกษาธิการจังหวัดสุรินทร์ได้เลยเนื่องจากทางศึกษาธิการจังหวัดสุรินทร์ได้มีการเก็บรวบรวมข้อมูลจากหน่วยงานในสังกัดศึกษาทั้งภาครัฐและเอกชน



**ประธานที่ประชุม :** สรุปข้อมูลสถิติอาญา มอบหมายให้สำนักงานป้องกันและบรรเทาสาธารณภัยเป็นผู้รับผิดชอบข้อมูล และในส่วนข้อมูลที่ขาดหายในผังรายการสถิติในแต่ละด้านให้ทางเลขานุการคณะกรรมการดำเนินการขอข้อมูลจากหน่วยงานที่เป็นเจ้าภาพข้อมูลให้ครบถ้วนสมบูรณ์ มีหน่วยงานอื่นเพิ่มเติม ปรับเปลี่ยนแก้ไขข้อมูลตรงไหนไหม เพื่อให้ข้อมูลครบถ้วนสมบูรณ์อีกหรือไม่

**มติที่ประชุม :** เห็นชอบให้ปรับปรุง/เพิ่มเติมตามที่คณะกรรมการสถิติระดับจังหวัดเสนอ

**ระเบียบวาระข้อ ๔.๓** เห็นชอบในหลักการให้คณะกรรมการชุดข้อมูลดำเนินการตามแผนปฏิบัติการขับเคลื่อนแผนแม่บทระบบสถิติประเทศไทย ฉบับที่ ๒ ประจำปีงบประมาณ ๒๕๖๑

**เลขานุการคณะกรรมการ :** เสนอแผนปฏิบัติการขับเคลื่อนแผนแม่บทระบบสถิติประเทศไทย ฉบับที่ ๒ ประจำปีงบประมาณ ๒๕๖๑ เพื่อขออนุมัติในหลักการและดำเนินการตามแผนปฏิบัติการ โดยจะนำเสนอผู้ว่าราชการลงนามต่อไป

**มติที่ประชุม :** เห็นชอบในหลักการตามที่ฝ่ายเลขานุการเสนอ

**ระเบียบวาระที่ ๕ เรื่องอื่นๆ**

**ประธานที่ประชุม :** การจัดทำแผนพัฒนาสถิติระดับพื้นที่ จังหวัดสุรินทร์ ถือว่าเป็นข้อมูลที่สำคัญ จำเป็นต้องใช้สามารถปรับให้เข้ากับแผนให้หลายหน่วยงานนำไปใช้ มีหน่วยงานไหนต้องการเสนอ ข้อมูลเพิ่มเติมหรือไม่ ถ้าไม่มีขอปิดประชุมครับ

**ปิดประชุม เวลา ๑๖.๓๐ น.**

.....ผู้ตรวจรายงานการประชุม  
(นางสาวละอียด ปานทอง)  
นักวิชาการสถิติปฏิบัติการ

.....ผู้ตรวจรายงานการประชุม  
(นายบุญเลิศ สุวรรณรัตน์)  
สถิติจังหวัดสุรินทร์/  
เลขานุการคณะกรรมการสถิติระดับจังหวัด

## บรรณานุกรม

กลุ่มงานยุทธศาสตร์จังหวัด, สำนักงานจังหวัดสุรินทร์. (2559) แผนพัฒนาจังหวัด 4 ปี (พ.ศ. 2559 – 2564) จังหวัดสุรินทร์.

สำนักงานคณะกรรมการพัฒนาการเศรษฐกิจและสังคมแห่งชาติ. (2559). แผนพัฒนาเศรษฐกิจและสังคมแห่งชาติ ฉบับที่ 12 (พ.ศ. 2560 – 2564). กรุงเทพมหานคร: สำนักนายกรัฐมนตรี.

สำนักงานสถิติจังหวัดสุรินทร์. (2559). รายงานสถิติจังหวัด พ.ศ. 2560 สุรินทร์. สุรินทร์: สำนักงานสถิติแห่งชาติ

สำนักงานสถิติแห่งชาติ. (2559). แผนแม่บทระบบสถิติประเทศไทยฉบับที่ 2 (พ.ศ. 2559 – 2564) . กรุงเทพมหานคร: สำนักงานสถิติแห่งชาติ

ภาคผนวก

ภาพประกอบการประชุมการขับเคลื่อนแผนแม่บทระบบสถิติประเทศไทย ฉบับที่ ๒  
(พ.ศ. ๒๕๕๙ – ๒๕๖๔) ในระดับพื้นที่





