



แผนพัฒนาสถิติระดับจังหวัด (พ.ศ. 2566 - 2570)



นนทบุรี



"Good statistics for decision makers"



คณะกรรมการสถิติระดับจังหวัดนนทบุรี

คำนำ

การพัฒนาประเทศ ทั้งในระดับประเทศ ระดับภารกิจ และระดับพื้นที่ต่างให้ความสำคัญกับการใช้ “สถิติที่มีคุณภาพ” ที่เสมือนเป็นวัตถุดิบหรือต้นน้ำที่เป็นข้อเท็จจริงและองค์ความรู้ของห่วงโซ่คุณค่า (Supply Chain) เพื่อใช้ในการกำหนดนโยบาย เป้าหมายการพัฒนา แผนการดำเนินงาน แผนงบประมาณ และแผนจัดสรรทรัพยากร และติดตามประเมินผลความก้าวหน้าในการดำเนินการพัฒนาในมิติต่าง ๆ ในทุกระดับ เพื่อให้รัฐสามารถกำหนดทิศทาง นโยบาย และตัดสินใจเพื่อพัฒนาคุณภาพชีวิตของประชาชนในประเทศ ตรงตามความต้องการโดยใช้ข้อมูลสถิติที่เป็นหลักฐานหรือข้อมูลทางวิทยาศาสตร์มาเป็นตัวนำในการตัดสินใจ ดำเนินนโยบายด้านต่าง ๆ แต่ในการดำเนินงานเพื่อการบูรณาการแผนการทำงานร่วมกันของหน่วยงานระดับ พื้นที่นั้นพบว่า ข้อมูลเพื่อการตัดสินใจในระดับพื้นที่แตกต่างจากราชการส่วนกลาง โดยข้อมูลสถิติระดับพื้นที่ ควรเป็นข้อมูลสถิติที่สะท้อนการดำเนินการของพื้นที่ตามนโยบายของรัฐบาล (Agenda Base) และการแก้ไขปัญหาเชิงพื้นที่ (Area Base) ซึ่งมีความจำเป็นต้องเป็นข้อมูลเชิงลึกและเป็นระบบ โดยต้องกำหนด ประเด็นปัญหา (Paint Point) ที่เป็นนโยบายระดับจังหวัด ที่มีความซับซ้อน และมีความต้องการข้อมูลเพื่อการตัดสินใจเฉพาะ

เพื่อให้ตอบโจทย์การดำเนินนโยบายของรัฐให้มีข้อมูลสถิติที่มีคุณภาพ สำนักงานสถิติจังหวัดในฐานะ เป็นหน่วยราชการบริหารส่วนภูมิภาค ที่มีหน้าที่บริหารจัดการข้อมูลสถิติและสารสนเทศสถิติที่สำคัญและ จำเป็นเพื่อสนับสนุนการพัฒนาในระดับพื้นที่ รวมทั้งยังเป็นเลขานุการคณะกรรมการสถิติระดับจังหวัด ซึ่งเป็น กลไกในการขับเคลื่อนให้จังหวัดมีข้อมูลสถิติที่มีคุณภาพตรงตามความต้องการของพื้นที่อย่างแท้จริง และสามารถบูรณาการข้อมูลสถิติดังกล่าวเพื่อตอบโจทย์การพัฒนาในทุกระดับ รวมทั้งเป็นการดำเนินการตาม พระราชบัญญัติสถิติ พ.ศ. 2550 มาตรา 6 (1) กำหนดให้สำนักงานสถิติแห่งชาติมีหน้าที่ ในการจัดทำแผน แม่บทเกี่ยวกับการดำเนินงานทางสถิติของรัฐ เสนอคณะรัฐมนตรีให้ความเห็นชอบ เพื่อให้การดำเนินงานด้าน สถิติของประเทศมีความเป็นเอกภาพ ข้อมูลสถิติมีมาตรฐาน ลดความซ้ำซ้อนของการจัดทำสถิติ นำไปสู่การ แลกเปลี่ยนข้อมูลระหว่างหน่วยงานภาครัฐและใช้ข้อมูลสถิติและสารสนเทศร่วมกัน และมาตรา 6 (7) กำหนดให้สำนักงานสถิติแห่งชาติบูรณาการข้อมูล จากหน่วยงานภาครัฐอื่น ๆ เพื่อจัดทำฐานข้อมูลสถิติและ สารสนเทศของประเทศ

ดังนั้น การจัดทำแผนพัฒนาสถิติระดับจังหวัดนนทบุรี พ.ศ. 2566 – 2570 ฉบับนี้ มีวัตถุประสงค์ หลักเพื่อให้ได้รายการข้อมูลสถิติที่ใช้ในการจัดทำตัวชี้วัดในการตอบโจทย์ประเด็นปัญหา (Pain Point) ในการ พัฒนาจังหวัด รวมทั้งมีแนวทางในการพัฒนาการเก็บ รวบรวม ข้อมูลสถิติที่สำคัญ จำเป็น สอดคล้องกับ ยุทธศาสตร์ชาติ 20 ปี (พ.ศ. 2561 – 2580) แผนแม่บทภายใต้ยุทธศาสตร์ชาติ 23 ด้าน แผนการปฏิรูป ประเทศ 13 ด้าน เป้าหมายการพัฒนาที่ยั่งยืน (Sustainable Development Goal: SDGs) (ร่าง) แผนพัฒนา เศรษฐกิจและสังคมแห่งชาติ ฉบับที่ 13 (พ.ศ. 2566 – 2570) แผนพัฒนาต่าง ๆ และแผนพัฒนาจังหวัด พ.ศ.

2566 – 2570 ซึ่งได้มีการดำเนินการตามมติคณะกรรมการบูรณาการนโยบายภาค (ก.บ.ภ.) ครั้งที่ 2/2564 เมื่อวันที่ 14 กรกฎาคม 2564 โดยแผนพัฒนาสถิติระดับจังหวัดนนทบุรีฉบับนี้ จะใช้ในการติดตามผลการพัฒนาสถิติและมีการทบทวนรายการสถิติที่อยู่ในแผนอย่างต่อเนื่อง เพื่อให้มั่นใจได้ว่าจังหวัดนนทบุรีจะมีข้อมูลสถิติที่ทันสมัยตามนโยบายการพัฒนาจังหวัด

คณะผู้จัดทำ
8 กันยายน 2565

สารบัญ

บทที่ 1 บทนำ

1.1 หลักการและเหตุผล	1
1.2 วัตถุประสงค์การจัดทำแผนพัฒนาสถิติระดับจังหวัด	4
1.3 แนวทางการจัดทำแผนพัฒนาสถิติระดับจังหวัด	4
1.4 คำอธิบายศัพท์	5

บทที่ 2 นโยบายและยุทธศาสตร์ที่เกี่ยวข้องกับการพัฒนาในระดับจังหวัด

2.1 การศึกษานโยบายและยุทธศาสตร์ที่เกี่ยวข้องกับการพัฒนาในระดับจังหวัด	9
2.2 การวิเคราะห์ประเด็นการพัฒนาการจังหวัดภายใต้แผนพัฒนาจังหวัดที่เป็นปัจจุบัน ที่สอดคล้องกับนโยบายและยุทธศาสตร์ต่าง ๆ ที่เกี่ยวข้องกับการพัฒนาในระดับจังหวัด	18
2.3 การวิเคราะห์สถานการณ์ แนวโน้ม การพัฒนาในระดับจังหวัด	35

บทที่ 3 รายการข้อมูลสถิติทางการที่เกี่ยวข้องกับการพัฒนาในระดับจังหวัด

3.1 ประเด็นการพัฒนาที่ 1: พัฒนาจังหวัดสู่สังคมที่มีความมั่นคง ปลอดภัย และทันสมัย และเป็น ต้นแบบเมืองแห่งอนาคต	46
3.2 ประเด็นการพัฒนาที่ 2 : พัฒนาเศรษฐกิจมูลค่าสูง เศรษฐกิจฐานรากให้ก้าวหน้า และเติบโต อย่างต่อเนื่อง กระจายทั่วทั้งจังหวัดนนทบุรี	59
3.3 ประเด็นการพัฒนาที่ 3 : สร้างความยั่งยืนของการพัฒนาที่เติบโตบนคุณภาพชีวิตที่เป็นมิตรกับ สิ่งแวดล้อม	67

บทที่ 4 สถานการณ์สถิติทางการ. 79

บทที่ 5 ข้อเสนอแนะการพัฒนาการรวบรวมข้อมูลและแผนปฏิบัติการพัฒนาสถิติทางการ110

ภาคผนวก

ภาคผนวก ก การวิเคราะห์ประเด็นการพัฒนาจังหวัด ภายใต้แผนพัฒนาจังหวัดที่เป็นปัจจุบัน ที่สอดคล้องกับนโยบายและยุทธศาสตร์ต่างๆ ที่เกี่ยวข้องกับการพัฒนาในระดับจังหวัด.....	115
ภาคผนวก ข ตัวชี้วัดการพัฒนาจังหวัด.....	117
ภาคผนวก ค คำอธิบายข้อมูล (Matadata).....	126

สารบัญภาพ

ภาพ 1	แนวคิดการพัฒนาสถิติทางการ	3
ภาพ 2	กรอบแนวคิดการวิเคราะห์นโยบายและยุทธศาสตร์ที่เกี่ยวข้องกับการพัฒนาในระดับจังหวัด	8
ภาพ 3	ยุทธศาสตร์ชาติ 6 ด้านและการแปลงยุทธศาสตร์สู่การปฏิบัติ	9
ภาพ 4	17 เป้าหมายการพัฒนาที่ยั่งยืน	13
ภาพ 5	การจัดกลุ่ม SDGs ตามปัจจัยที่เชื่อมโยงกันใน 5 มิติ (5P)	14
ภาพ 6	การเชื่อมโยงยุทธศาสตร์ระดับประเทศสู่แผนพัฒนาจังหวัดนนทบุรี (พ.ศ. 2566 - 2570)	34
ภาพ 7	ดัชนีการพัฒนากภาพรวมของจังหวัดนนทบุรีเทียบกับค่ากลางประเทศ	38
ภาพ 8	ดัชนีด้านการพัฒนาคน (People) ของจังหวัดนนทบุรีเทียบกับค่ากลางประเทศ	39
ภาพ 9	ดัชนีการพัฒนาด้านเศรษฐกิจและความมั่งคั่ง (Prosperity) ของจังหวัดนนทบุรีเทียบกับค่ากลางประเทศ	40
ภาพ 10	ดัชนีการพัฒนาด้านสิ่งแวดล้อม (Planet) ของจังหวัดนนทบุรีเทียบกับค่ากลางประเทศ	41
ภาพ 11	ดัชนีการพัฒนาด้านสันติภาพและยุติธรรม (Peace) ของจังหวัดนนทบุรีเทียบกับค่ากลางประเทศ	42
ภาพ 12	ดัชนีการพัฒนาด้านความเป็นหุ้นส่วนพัฒนา (Partnership) ของจังหวัดนนทบุรีเทียบกับค่ากลางประเทศ	44
ภาพ 13	ห่วงโซ่คุณค่า (Value Chain) “จังหวัดนนทบุรี เมืองแห่งความมั่นคง ปลอดภัย และทันสมัย”	50
ภาพ 14	ห่วงโซ่คุณค่า (Value Chain) “เศรษฐกิจฐานรากของของจังหวัดนนทบุรี”	62
ภาพ 15	ห่วงโซ่คุณค่า (Value Chain) “คุณภาพชีวิตที่เป็นมิตรต่อสิ่งแวดล้อมของจังหวัดนนทบุรี”	72
ภาพ ก1	การวิเคราะห์ประเด็นการพัฒนาจังหวัด ภายใต้แผนพัฒนาจังหวัดที่เป็นปัจจุบันที่สอดคล้องกับนโยบายและยุทธศาสตร์ต่าง ๆ ที่เกี่ยวข้องกับการพัฒนาในระดับจังหวัด	116
ภาพ ก2	ดัชนีรวมการพัฒนาจังหวัด	118
ภาพ ก3	ดัชนีผสม มิติการพัฒนาคน (People)	119
ภาพ ก4	ดัชนีผสม มิติเศรษฐกิจและความมั่งคั่ง (Prosperity)	120
ภาพ ก5	ดัชนีผสม มิติสิ่งแวดล้อม (Planet)	121
ภาพ ก6	ดัชนีผสม มิติสันติภาพและยุติธรรม (Peace)	122
ภาพ ก7	ดัชนีผสม มิติความเป็นหุ้นส่วนการพัฒนา (Partnership)	123
ภาพ ก8	ดัชนีการพัฒนาระดับจังหวัดนนทบุรี	124

สารบัญตาราง

ตาราง 1	ความสอดคล้องระหว่างประเด็นหมุดหมายตาม (ร่าง) แผนพัฒนาเศรษฐกิจและสังคมแห่งชาติ ฉบับที่ 13 และประเด็นการพัฒนาจังหวัดของแผนพัฒนาจังหวัดฯ	18
ตาราง 2	ตัวชี้วัดตาม (ร่าง) แผนพัฒนาเศรษฐกิจและสังคมแห่งชาติ ฉบับที่ 13 และความสอดคล้องระหว่างตัวชี้วัดตามแผนพัฒนาจังหวัดฯ	19
ตาราง 3	การวิเคราะห์ประเด็นการพัฒนาจังหวัดภายใต้แผนพัฒนาจังหวัดที่เป็นปัจจุบันที่สอดคล้องกับยุทธศาสตร์ชาติ (พ.ศ. 2561 – 2580)	25
ตาราง 4	การวิเคราะห์ประเด็นการพัฒนาจังหวัดภายใต้แผนพัฒนาจังหวัดที่เป็นปัจจุบันที่สอดคล้องกับแผนแม่บทภายใต้ยุทธศาสตร์ชาติ	25
ตาราง 5	การวิเคราะห์ประเด็นการพัฒนาจังหวัดภายใต้แผนพัฒนาจังหวัดที่เป็นปัจจุบันที่สอดคล้องกับแผนการปฏิรูปประเทศ 13 ด้าน	26
ตาราง 6	การวิเคราะห์ประเด็นการพัฒนาจังหวัดภายใต้แผนพัฒนาจังหวัดที่เป็นปัจจุบันที่สอดคล้องกับ (ร่าง) แผนพัฒนาเศรษฐกิจและสังคมแห่งชาติ ฉบับที่ 13	27
ตาราง 7	การวิเคราะห์ประเด็นการพัฒนาจังหวัดภายใต้แผนพัฒนาจังหวัดที่เป็นปัจจุบันที่สอดคล้องกับเป้าหมายการพัฒนาที่ยั่งยืน (SDGs)	28
ตาราง 8	การวิเคราะห์ประเด็นการพัฒนาจังหวัดภายใต้แผนพัฒนาจังหวัดที่เป็นปัจจุบันที่สอดคล้องกับ (ร่าง) กรอบแผนพัฒนาภาคกลาง	31
ตาราง 9	การวิเคราะห์ประเด็นการพัฒนาจังหวัดภายใต้แผนพัฒนาจังหวัดที่เป็นปัจจุบัน ที่สอดคล้องกับ แผนพัฒนากลุ่มจังหวัดภาคกลาง ปริมาณพล (พ.ศ. 2566 – 2570)	31
ตาราง 10	การวิเคราะห์ประเด็นการพัฒนาจังหวัด ภายใต้แผนพัฒนาจังหวัดที่เป็นปัจจุบันที่สอดคล้องกับนโยบายและยุทธศาสตร์ต่าง ๆ ที่เกี่ยวข้องกับแผนพัฒนาจังหวัดนนทบุรี (พ.ศ. 2566 – 2570)	32
ตาราง 11	ผังสถิติทางการ “จังหวัดนนทบุรี เมืองแห่งความมั่นคง ปลอดภัย และทันสมัย”	52
ตาราง 12	ผังสถิติทางการ “เศรษฐกิจฐานรากของจังหวัดนนทบุรี	64
ตาราง 13	ผังสถิติทางการ “คุณภาพชีวิตที่เป็นมิตรต่อสิ่งแวดล้อมของจังหวัดนนทบุรี”	73
ตาราง 14	ค่าตัวชี้วัดการพัฒนาระดับจังหวัดนนทบุรี	125

บทนำ

1.1 หลักการและเหตุผล

“สถิติ” เป็นข้อมูลที่เกิดจากการจัดเก็บหรือบันทึกข้อมูลที่อยู่รอบตัวเราให้อยู่ในรูปข้อความหรือตัวเลขและนำมาประมวลผลเพื่อใช้ในการวัด ประเมินค่า หรือใช้สถิติเป็นเกณฑ์มาตรฐานสำหรับเปรียบเทียบ การเปลี่ยนแปลงของอดีตและปัจจุบัน ไปจนถึงใช้คาดการณ์ในอนาคต ทำให้สถิติมีความสำคัญต่อทุกระดับ การขับเคลื่อนการพัฒนาประเทศ รัฐบาลจำเป็นต้องมีข้อมูลต่าง ๆ เพื่อใช้ในการกำหนดนโยบาย ยุทธศาสตร์ วางแผน และติดตามความก้าวหน้าการดำเนินงานตามนโยบายต่าง ๆ โดยเฉพาะอย่างยิ่ง “องค์ความรู้จากสถิติที่เกี่ยวกับสถานการณ์ด้านเศรษฐกิจ สังคม และทรัพยากรธรรมชาติและสิ่งแวดล้อมของประเทศ เพื่อกำหนดนโยบาย ขับเคลื่อน และติดตามประเมินผลการดำเนินนโยบายต่าง ๆ”

ด้วยพัฒนาการทางคอมพิวเตอร์และเทคโนโลยีสารสนเทศที่เปลี่ยนแปลงอย่างรวดเร็วทำให้ระบบการจัดเก็บข้อมูลสถิติของประเทศเป็น “ระบบสถิติแบบกระจายงาน” กล่าวคือ หน่วยงานภาครัฐต่างมีระบบจัดเก็บข้อมูลทั้งที่ได้จากการบริหารงาน งานทะเบียน และจากความต้องการเฉพาะของหน่วยงาน เพื่อประมวลเป็นสถิติและสารสนเทศตามความต้องการของหน่วยงานเป็นหลัก ซึ่งการดำเนินงานดังกล่าวมีข้อดีคือ ทำให้หน่วยงานมีข้อมูลใช้เพื่อการตัดสินใจตามภารกิจของหน่วยงานได้ตรงความต้องการ สะดวก และรวดเร็ว แต่ในขณะเดียวกัน การกำหนดนโยบายหรือทิศทางการพัฒนาประเทศควรพัฒนาบนพื้นฐานที่เห็นภาพองค์รวมของทุกส่วนที่เกี่ยวข้อง ไม่อาจพิจารณาแยกส่วนระหว่างด้านเศรษฐกิจ สังคม และสิ่งแวดล้อม จึงจำเป็นต้องมีข้อมูลที่บูรณาการกันเพื่อสะท้อนให้ผู้กำหนดนโยบายได้เห็นภาพรวมผ่านเป้าหมาย เป้าประสงค์และตัวชี้วัดอย่างแท้จริง ด้วยสาเหตุดังกล่าว จึงทำให้เกิดปัญหาเมื่อผู้ใช้หรือผู้บริหารต้องการนำข้อมูลจากต่างหน่วยงานมาใช้ประโยชน์ร่วมกันทำได้ยาก เพราะแต่ละหน่วยงานต่างมีวิธีการ วัตถุประสงค์ และการจัดเก็บข้อมูลที่แตกต่างกัน

PAIN POINT ของผู้ใช้ข้อมูลภาครัฐ

- data silo ต่างระบบจัดเก็บต่างเจ้าของ
- วิธีการและช่วงเวลาในการจัดเก็บที่ต่างกัน
- คำนียามต่างกันตามภารกิจ/กฎหมายของหน่วยงาน
- นำมาใช้ประโยชน์ร่วมกันยาก
- ข้อจำกัดด้านบุคลากรและงบประมาณ
- มีข้อมูลซ้ำซ้อน
- มี Data Gap แต่ไม่มีหน่วยงานรับผิดชอบ
- ข้อมูลไม่ถูกต้อง
- ข้อมูลไม่เป็นปัจจุบัน
- มีข้อมูลแต่ผู้ใช้ไม่สามารถเข้าถึงได้
- ฯลฯ

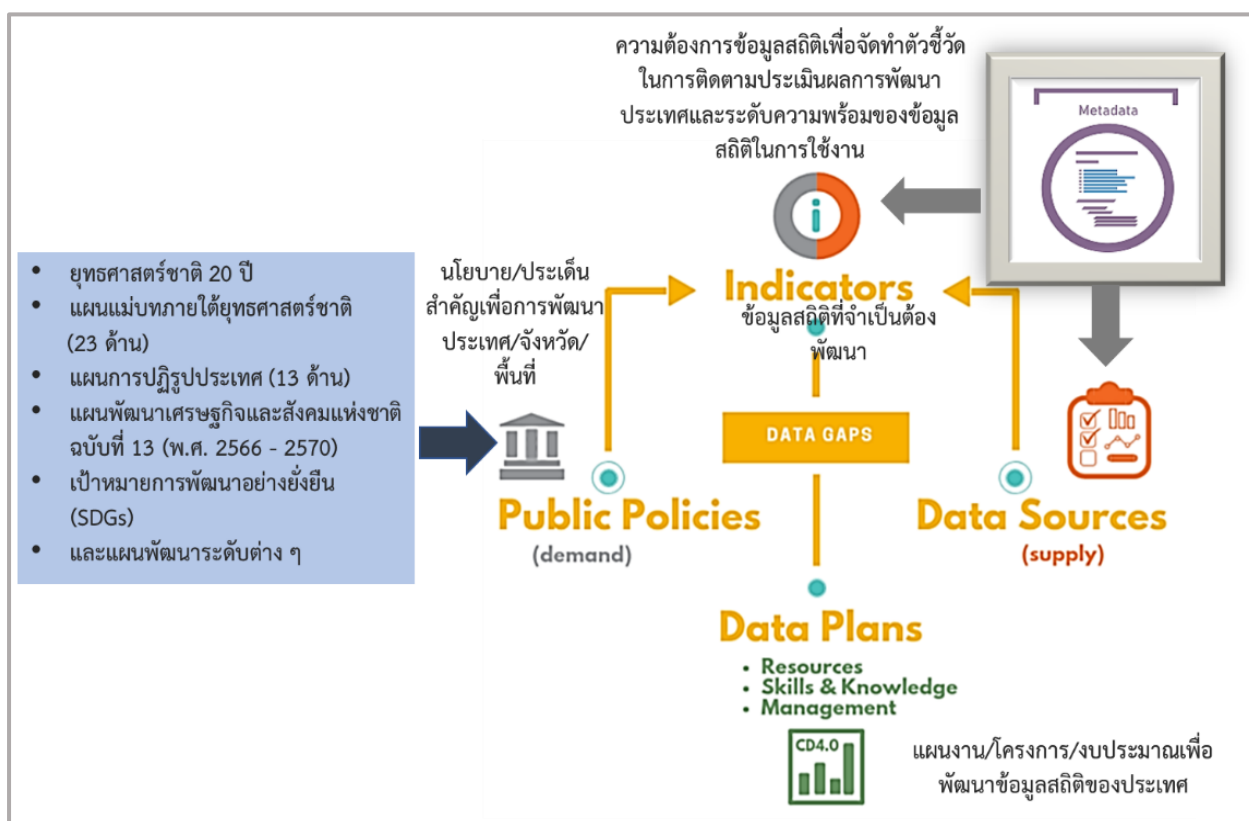
ดังนั้น การที่สังคมไทยจะมีข้อมูลสถิติเพื่อสนับสนุนการวางแผนการพัฒนาประเทศในทิศทางที่ดีขึ้น จำเป็นต้องมีการบริหารจัดการระบบสถิติของประเทศเพื่อแก้ไขปัญหาดังกล่าว โดยสำนักงานสถิติแห่งชาติได้จัดทำแผนแม่บทระบบสถิติประเทศไทยขึ้นเป็นครั้งแรกในปี พ.ศ. 2554 และแผนแม่บทระบบสถิติประเทศไทย ฉบับที่ 2 (พ.ศ. 2559 – 2565) เพื่อให้การแปลงแผนแม่บทระบบสถิติประเทศไทยไปสู่การปฏิบัติเป็นไปอย่างมีประสิทธิภาพ และเกิดผลสัมฤทธิ์อย่างเป็นรูปธรรม สอดรับกับรัฐธรรมนูญแห่งราชอาณาจักรไทย พ.ศ. 2560 มาตรา 258 ข(2) “ให้มีการบูรณาการฐานข้อมูลของหน่วยงานของรัฐทุกหน่วยงานเข้าด้วยกัน เพื่อให้เป็นระบบข้อมูลเพื่อการบริหารราชการแผ่นดินและการบริการประชาชน” ทั้งในระดับภารกิจ (กระทรวง กรม) และระดับพื้นที่ (จังหวัด)

สำนักงานสถิติจังหวัดในฐานะฝ่ายเลขานุการคณะกรรมการสถิติระดับจังหวัดได้มีการพัฒนาข้อมูลสถิติและสารสนเทศระดับพื้นที่ร่วมกับหน่วยงานที่เกี่ยวข้องในระดับพื้นที่ ผ่านกลไกของคณะกรรมการสถิติระดับจังหวัด คณะทำงานสถิติระดับจังหวัด โดยได้มีการจัดทำแผนพัฒนาสถิติระดับจังหวัด ขึ้นเป็นครั้งแรกในปี พ.ศ. 2557 ผลลัพธ์คือได้ชุดข้อมูลที่ตอบโจทย์ยุทธศาสตร์จังหวัด ผลิตภัณฑ์ที่มีศักยภาพ (Product Champion) ประเด็นปัญหาสำคัญ (Critical Issue) และแผนพัฒนาสถิติระดับจังหวัด ซึ่งเป็นกรอบแนวทางการดำเนินงานเพื่อการพัฒนาการเก็บข้อมูลสถิติที่สำคัญและจำเป็นต่อการบริหารงานยุทธศาสตร์จังหวัด โดยมีแผนพัฒนาจังหวัด และแผนปฏิบัติราชการประจำปี เป็นกลไกในการเชื่อมโยงความต้องการข้อมูลกับแนวทางการพัฒนาข้อมูลสถิติระดับจังหวัด เพื่อให้ได้สถิติทางการ (Official Statistics) ระดับจังหวัด คือ รายการข้อมูลสถิติที่สำคัญและจำเป็นที่ใช้สนับสนุนการตัดสินใจ ที่ได้มาจากกระบวนการจัดทำแผนพัฒนาจังหวัด และแผนปฏิบัติราชการประจำปี ที่นำไปสู่การจัดสรรงบประมาณในแผนงานและโครงการประจำปีของจังหวัด ประกอบด้วย ปัจจัยสู่ความสำเร็จ (Critical Success Factor) ตัวชี้วัด (Key Performance Indicator) และข้อมูลพื้นฐานที่สำคัญ (Baseline Data) รวมทั้งคำอธิบายข้อมูลสถิติทางการ (Official Statistics Metadata) ซึ่งเป็นการอธิบายข้อมูลที่ส่วนราชการดำเนินการจัดเก็บข้อมูลดังกล่าว โดยการขับเคลื่อนจัดทำแผนพัฒนาสถิติระดับจังหวัด (พ.ศ. 2566 – 2570) ดำเนินการผ่านกลไกคณะกรรมการสถิติระดับจังหวัดเพื่อสร้างการมีส่วนร่วมโดยยึดหลักแนวคิด “Demand-Driven” ที่ต้องการผลิตสถิติทางการที่มีคุณภาพบนพื้นฐานของความต้องการใช้สถิติอย่างแท้จริงที่สอดคล้องกับนโยบายสำคัญของประเทศ ได้แก่

- ยุทธศาสตร์ชาติ 20 ปี (พ.ศ. 2561 – 2580)
- แผนแม่บทภายใต้ยุทธศาสตร์ชาติ (23 ด้าน)
- แผนการปฏิรูปประเทศ (13 ด้าน)
- (ร่าง) แผนพัฒนาเศรษฐกิจและสังคมแห่งชาติ ฉบับที่ 13 (พ.ศ. 2566 – 2570)
- เป้าหมายการพัฒนาที่ยั่งยืน (Sustainable Development Goals: SDGs) ที่เชื่อมโยงกับกรอบการจัดทำแผนพัฒนาเศรษฐกิจและสังคมแห่งชาติ ฉบับที่ 13 (พ.ศ. 2566 – 2570)
- แผนยุทธศาสตร์และแผนพัฒนาระดับต่าง ๆ ในประเด็นที่เกี่ยวข้องกับยุทธศาสตร์การพัฒนาจังหวัด

- แผนพัฒนาจังหวัด พ.ศ. 2566 – 2570¹

เพื่อให้ได้รายการข้อมูลสถิติที่ใช้ในการจัดทำตัวชี้วัดในการติดตามผลการพัฒนาประเทศในแต่ละระดับ โดยเฉพาะในระดับพื้นที่ ซึ่งต้องตรวจสอบสถานะรายการข้อมูลสำคัญที่ภาครัฐมีอยู่ (Data Supply) ว่ามีหน่วยงานเจ้าของข้อมูลหรือไม่ (หากเป็นข้อมูลที่เจ้าของข้อมูลเป็นหน่วยงานส่วนราชการส่วนกลาง สำนักงานสถิติแห่งชาติจะทำหน้าที่ประสานต่อไป) ถ้ารายการข้อมูลสถิติมีหน่วยงานเจ้าของข้อมูลแล้ว หน่วยงานเจ้าของข้อมูลจำเป็นต้องจัดทำคำอธิบายข้อมูลหรือเมทาดาทา (Metadata) เพื่อลงทะเบียนนำเข้าสู่ระบบบัญชีข้อมูลภาครัฐหรือ GD Catalog เพื่อให้บริการและให้แน่ใจว่ามีข้อมูลสถิติที่สามารถใช้ในการประเมินและติดตามผลตัวชี้วัดการพัฒนาประเทศในแต่ละระดับได้ ดังภาพ 1



ภาพ 1 แนวคิดการพัฒนาสถิติทางการ

แต่หากมีความจำเป็นต้องมีข้อมูลใดแต่พบว่ายังไม่มีหน่วยงานดำเนินการจัดทำข้อมูล คณะกรรมการสถิติระดับจังหวัดจะพิจารณาขอหมายหน่วยงานจัดทำข้อมูลนั้น ซึ่งกระบวนการดังกล่าวจะนำไปสู่การพัฒนาการจัดทำข้อมูลสถิติทางการในระดับพื้นที่ให้มีข้อมูลที่เพียงพอและตอบโจทย์ความต้องการใช้งานจริง

¹ นโยบาย หลักเกณฑ์ วิธีการจัดทำแผนพัฒนาจังหวัด และแผนพัฒนากลุ่มจังหวัด พ.ศ. 2566 – 2570 (มติคณะกรรมการบูรณาการนโยบายภาค (ก.บ.ภ.) ครั้งที่ 2/2564 เมื่อวันที่ 14 กรกฎาคม 2564) โดยให้จังหวัดและกลุ่มจังหวัดดำเนินการจัดทำแผนพัฒนาจังหวัด และแผนพัฒนากลุ่มจังหวัด พ.ศ. 2566 – 2570 เพื่อให้แผนทันสถานการณ์ และใช้เป็นกรอบและทิศทางในการจัดทำแผนปฏิบัติการประจำปีของจังหวัดและกลุ่มจังหวัด ประจำปีงบประมาณ พ.ศ. 2566 – 2570

ตามความต้องการของผู้ใช้งานได้ รวมทั้งมีข้อมูลสำหรับการติดตามและประเมินผลการพัฒนาระดับพื้นที่อย่างถูกต้องและมีธรรมาภิบาล ดังนั้นคณะกรรมการสถิติระดับจังหวัดจึงได้จัดทำแผนพัฒนาสถิติระดับจังหวัดฉบับนี้ขึ้น เพื่อเป็นเครื่องมือสำคัญในการกำหนดกรอบแนวทางการดำเนินงานเพื่อการพัฒนาการจัดทำข้อมูลสถิติที่สำคัญและจำเป็นต่อการบริหารงานของจังหวัด

1.2 วัตถุประสงค์การจัดทำแผนพัฒนาสถิติระดับจังหวัด

- 1.2.1 เพื่อศึกษาและวิเคราะห์นโยบายและยุทธศาสตร์ตามยุทธศาสตร์ชาติ 20 ปี (พ.ศ. 2561 – 2580) แผนแม่บทภายใต้ยุทธศาสตร์ชาติ (23 ด้าน) แผนการปฏิรูปประเทศ (13 ด้าน) (ร่าง) แผนพัฒนาเศรษฐกิจและสังคมแห่งชาติ ฉบับที่ 13 (พ.ศ. 2566 – 2570) เป้าหมายการพัฒนาที่ยั่งยืน (Sustainable Development Goals: SDGs) (ร่าง) กรอบแผนพัฒนาภาค (พ.ศ. 2566 – 2570) และแผนพัฒนากลุ่มจังหวัด (พ.ศ. 2566 – 2570) ที่สอดคล้องกับแผนพัฒนาจังหวัด (พ.ศ. 2566 – 2570) หรือนโยบายของผู้บริหารในจังหวัด
- 1.2.2 เพื่อจัดทำรายการข้อมูลสถิติทางการที่เกี่ยวข้องกับการพัฒนาในระดับจังหวัดที่สอดคล้องกับแผนยุทธศาสตร์และแผนพัฒนาระดับต่าง ๆ พร้อมทั้งกำหนดหน่วยงานที่มีหน้าที่รับผิดชอบในการจัดทำข้อมูลที่ยังไม่มีหน่วยงานใดดำเนินการ และเชื่อมโยง/บูรณาการข้อมูลในระดับพื้นที่
- 1.2.3 เพื่อสร้างวัฒนธรรมการใช้ข้อมูลสถิติ สนับสนุนการตัดสินใจในระดับพื้นที่ ตลอดจนสร้างโอกาสการเข้าถึงข้อมูลในระดับพื้นที่ของประชาชน
- 1.2.4 เพื่อสร้างเครือข่าย การมีส่วนร่วมของหน่วยงานในระดับพื้นที่ในการผลิตข้อมูลทางสถิติ และการประยุกต์ใช้ข้อมูลเพื่อการตัดสินใจอย่างมีประสิทธิภาพ
- 1.2.5 เพื่อพัฒนาบุคลากรด้านสถิติของหน่วยงานที่เกี่ยวข้อง ให้มีความเป็นมืออาชีพด้านข้อมูลสถิติ และสารสนเทศที่สนับสนุนการพัฒนาในระดับพื้นที่

1.3 แนวทางการจัดทำแผนพัฒนาสถิติระดับจังหวัด

- 1.3.1 ศึกษา ยุทธศาสตร์ชาติ 20 ปี (พ.ศ. 2561 – 2580) แผนแม่บทภายใต้ยุทธศาสตร์ชาติ (23 ด้าน) แผนการปฏิรูปประเทศ (13 ด้าน) และ (ร่าง) แผนพัฒนาเศรษฐกิจและสังคมแห่งชาติ ฉบับที่ 13 (พ.ศ. 2566 – 2570) เป้าหมายการพัฒนาที่ยั่งยืน (Sustainable Development Goals: SDGs) (ร่าง) กรอบแผนพัฒนาภาค (พ.ศ. 2566 – 2570) แผนพัฒนากลุ่มจังหวัด (พ.ศ. 2566 – 2570) แผนพัฒนาจังหวัด (พ.ศ. 2566 – 2570) หรือนโยบายของผู้บริหารในจังหวัด

- 1.3.2 วิเคราะห์ความสอดคล้องเชื่อมโยงระหว่างประเด็นการพัฒนาจังหวัด ตัวชี้วัดการพัฒนาฯ กับ แผนยุทธศาสตร์และแผนพัฒนาระดับต่าง ๆ โดยมีการประชุมหารือร่วมกับสำนักงานจังหวัด และหน่วยงานที่เกี่ยวข้อง
- 1.3.3 วิเคราะห์ห่วงโซ่คุณค่าจากแผนแม่บทภายใต้ยุทธศาสตร์ชาติ (23 ด้าน) ซึ่งใช้เป็นกรอบในการ จัดทำห่วงโซ่คุณค่าที่สอดคล้องกับแผนพัฒนาจังหวัด โดยมีการประชุมหารือร่วมกับสำนักงาน จังหวัดและหน่วยงานที่เกี่ยวข้อง
- 1.3.4 ทบทวนรายการสถิติทางการ 21 สาขา² รายการข้อมูลสถิติทางการในระดับพื้นที่ และสรุป รวบรวมรายการข้อมูลสถิติทางการของแต่ละห่วงโซ่คุณค่าที่เกี่ยวข้องกับการพัฒนาในระดับ จังหวัด เพื่อจัดทำเป็นร่างผังสถิติทางการ
- 1.3.5 จัดทำผังสถิติทางการ ที่แสดงชื่อตัวชี้วัด รายการสถิติทางการ การจัดจำแนก ระดับการนำเสนอผล สถานะ และหน่วยงาน ทั้งนี้สถิติทางการในผังสถิติทางการบางรายการอาจจะยังไม่มีผลผลิต หรือขาดหน่วยงานที่รับผิดชอบในปัจจุบัน ซึ่งจะต้องได้รับการพิจารณาเป็นส่วนหนึ่งของ ยุทธศาสตร์การพัฒนาในลำดับต่อไป
- 1.3.6 สรุปข้อเสนอแนะการพัฒนาการจัดเก็บข้อมูลและเสนอแผนการพัฒนาในอนาคต

1.4 คำอธิบายศัพท์

- 1.4.1 ห่วงโซ่คุณค่าภายใต้แผนแม่บทภายใต้ยุทธศาสตร์ชาติ (23 ด้าน)³ เป็นองค์ประกอบ (อากรวมถึง กิจกรรมและกระบวนการต่าง ๆ) ที่มีความสอดคล้องและสัมพันธ์กันเป็นระบบภายใต้แผน แม่บทย่อย ตั้งแต่จุดเริ่มต้นของกระบวนการดำเนินงาน (ต้นทาง) ไปจนกระทั่งสิ้นสุด กระบวนการดำเนินงาน (ปลายทาง) ที่ส่งผลต่อการบรรลุเป้าหมายแผนแม่บทย่อยนั้น ๆ ได้ตามที่กำหนด โดยทางสำนักงานสภาพัฒนาการเศรษฐกิจและสังคมแห่งชาติได้จัดทำ 140 Final Value Chains เพื่อใช้ประกอบการจัดทำโครงการสำคัญต่าง ๆ
- 1.4.2 ห่วงโซ่คุณค่าทั่วไป (Generic Value Chain: GVC)⁴ เป็นห่วงโซ่คุณค่ารูปแบบกลางที่ได้จาก การทบทวนประเด็นยุทธศาสตร์การพัฒนาภาพรวมของจังหวัด (กรอบการดำเนินงานปี 2557) สามารถแบ่งแนวทางการพัฒนาเป็น 3 ด้าน คือ เศรษฐกิจ สังคม และทรัพยากร

² สถิติทางการ 21 สาขา ประกอบด้วย ด้านสังคม 9 สาขา ได้แก่ 1) ประชากรศาสตร์ ประชากรและเคหะ 2) แรงงาน 3) การศึกษา 4) ศาสนา ศิลปะ และวัฒนธรรม 5) สุขภาพ 6) สวัสดิการสังคม 7) หญิงและชาย 8) รายได้และรายจ่ายของครัวเรือน 9) ยุติธรรมความมั่นคงการเมือง และการปกครอง ด้านเศรษฐกิจ 11 สาขา ได้แก่ 10) บัญชีประชาชาติ 11) เกษตร และประมง 12) อุตสาหกรรม 13) พลังงาน 14) การค้าและ ราคา 15) ขนส่ง และโลจิสติกส์ 16) เทคโนโลยีสารสนเทศและการสื่อสาร 17) การท่องเที่ยวและการกีฬา 18) การเงิน การธนาคาร และ ประกันภัย 19) การคลัง 20) วิทยาศาสตร์ เทคโนโลยีและนวัตกรรม ด้านทรัพยากรธรรมชาติและสิ่งแวดล้อม 21) ทรัพยากรธรรมชาติและ สิ่งแวดล้อม

³ ที่มา: การประชุมเชิงปฏิบัติการการจัดทำโครงการสำคัญ ประจำปีงบประมาณ 2565 เอกสารประกอบการบรรยาย: การวิเคราะห์และ ประมวลผลห่วงโซ่คุณค่า (Value Chain) ที่ส่งผลต่อการบรรลุเป้าหมายแผนแม่บทย่อย Workshop2 วันที่ 9 ก.ค. 63

⁴ ผลจากการจัดทำโครงการพัฒนาข้อมูลสถิติและสารสนเทศระดับพื้นที่ 76 จังหวัด และ 18 กลุ่มจังหวัด พ.ศ. 2557

ธรรมชาติและสิ่งแวดล้อม ซึ่งประเด็นในแต่ละด้านจะมีประเด็นย่อยรวม 18 เรื่อง ในแต่ละเรื่องจะมีการจัดทำห่วงโซ่คุณค่าแสดงกิจกรรมหลัก (Primary Activities) และกิจกรรมสนับสนุน (Support Activities) โดยกิจกรรมทุกประเภทมีส่วนในการช่วยเพิ่มคุณค่าให้กับสินค้าหรือบริการ หรือลด แก้อัน ป้องกันปัญหาให้กับประเด็นปัญหาสำคัญที่เลือก โดยแต่ละกิจกรรมในแต่ละข้อต่อของห่วงโซ่คุณค่า (Value Chain: VC) จะแสดงให้เห็นถึงคุณค่า หรือประโยชน์ให้กับการพัฒนาพื้นที่

- 1.4.3 ห่วงโซ่คุณค่าที่สอดคล้องกับแผนพัฒนาจังหวัด เป็นห่วงโซ่คุณค่าของจังหวัดในแต่ละประเด็นการพัฒนาภายใต้แผนพัฒนาจังหวัด โดยใช้ห่วงโซ่คุณค่าภายใต้แผนแม่บทภายใต้ยุทธศาสตร์ชาติ (23 ด้าน) 140 Final Value Chains และห่วงโซ่คุณค่าทั่วไป (Generic Value Chain: GVC) เป็นกรอบในการจัดทำเพื่อให้ได้ห่วงโซ่คุณค่าตามประเด็นการพัฒนาจังหวัดที่ประกอบด้วยกิจกรรมหลัก (Primary Activities) และกิจกรรมสนับสนุน (Support Activities) ที่มีความสอดคล้องและสัมพันธ์กันเป็นระบบ ตั้งแต่จุดเริ่มต้นของกระบวนการดำเนินงาน (ต้นทาง) ไปจนกระทั่งสิ้นสุดกระบวนการดำเนินงาน (ปลายทาง) ที่ส่งผลต่อการบรรลุเป้าหมายประเด็นการพัฒนาจังหวัดได้ตามที่กำหนด
- 1.4.4 แผนพัฒนาสถิติระดับจังหวัด⁵ เป็นเครื่องมือสำคัญในการกำหนดกรอบแนวทางการดำเนินงานเพื่อการพัฒนาการจัดเก็บข้อมูลสถิติที่สำคัญและจำเป็นต่อการบริหารงานยุทธศาสตร์จังหวัดในระยะสั้น 1 ปี และระยะกลาง 4 ปี เพื่อให้เชื่อมโยงกับการจัดทำแผนพัฒนาจังหวัดและสอดคล้องกับแผนยุทธศาสตร์และแผนพัฒนาระดับต่าง ๆ ซึ่งจะกำหนดกิจกรรมต่าง ๆ เพื่อพัฒนาคุณภาพสถิติทางการว่ามีรายการใดบ้าง จะพัฒนาอย่างไร หน่วยงานใดเป็นผู้รับผิดชอบ พร้อมทั้งระบุระยะเวลาที่ต้องดำเนินการด้วย
- 1.4.5 สถิติทางการ (Official Statistics)⁶ หมายถึง ข้อความหรือตัวเลขที่เป็นตัวแทนแสดงถึงคุณลักษณะของสิ่งต่าง ๆ ในประเทศ ที่ประมวลตามความเป็นจริงจากข้อมูลที่เก็บรวบรวมได้ตามหลักวิชาการทางสถิติและเป็นสถิติที่มีความสำคัญต่อการใช้ในการกำหนดนโยบายเพื่อการพัฒนาประเทศ
- 1.4.6 บัญชีสถิติทางการ เอกสารแสดงบรรดารายการสถิติทางการเพื่อจัดทำแผนกำหนดความรับผิดชอบในการดำเนินงานทางสถิติตามแผนแม่บท
- 1.4.7 คำอธิบายข้อมูลหรือเมทาดาทา⁷ (Metadata) หมายถึง ข้อมูลที่ใช้อธิบายข้อมูลหลักหรือกลุ่มที่เกี่ยวข้องทั้งกระบวนการเชิงธุรกิจ (ในที่นี้หมายถึง กระบวนการทำงานตามภารกิจของหน่วยงาน) และเชิงเทคโนโลยีสารสนเทศ กฎและข้อจำกัดของข้อมูล และโครงสร้างของ

⁵ ที่มา: ผลจากการจัดทำโครงการพัฒนาข้อมูลสถิติและสารสนเทศระดับพื้นที่ 76 จังหวัด และ 18 กลุ่มจังหวัด พ.ศ. 2557

⁶ ที่มา: แผนแม่บทระบบสถิติประเทศไทย พ.ศ. 2554 – 2558 หน้า 6

⁷ ที่มา: (ร่าง) คำอธิบาย ข้อมูลหรือเมทาดา (Metadata) สำหรับชุดข้อมูลภาครัฐ

ข้อมูล เมทาดาทาช่วยให้หน่วยงานสามารถเข้าใจข้อมูล ระบบ และขั้นตอนการทำงานได้ดียิ่งขึ้น โดยการบริหารจัดการเมทาดาทา (Metadata Management) เริ่มตั้งแต่การเก็บรวบรวม การจัดกลุ่ม การดูแล และการควบคุมเมทาดาทา ทั้งนี้ ข้อมูลแต่ละชุดควรมีเมทาดาทาเพื่อให้ผู้ใช้งานทราบเกี่ยวกับชุดข้อมูล เช่น รายละเอียดของชุดข้อมูล สิ่งที่เกี่ยวข้องกับชุดข้อมูล วัตถุประสงค์การนำไปใช้ และฟิลด์ข้อมูล เป็นต้น ซึ่งคำอธิบายชุดข้อมูลประกอบด้วยคำอธิบายข้อมูลจำนวน 14 รายการ สำหรับ 1 ชุดข้อมูล ที่หน่วยงานต้องจัดทำและระบุรายละเอียด ได้แก่ ประเภทข้อมูล ชื่อชุดข้อมูล องค์กร ชื่อผู้ติดต่อ อีเมลผู้ติดต่อ คำสำคัญ รายละเอียด วัตถุประสงค์ หน่วยความถี่ของการปรับปรุงข้อมูล ค่าความถี่ของการปรับปรุงข้อมูล ขอบเขตเชิงภูมิศาสตร์หรือเชิงพื้นที่ แหล่งที่มา รูปแบบการเก็บข้อมูล หมวดหมู่ข้อมูลตามธรรมาภิบาลข้อมูลภาครัฐ และสัญญาอนุญาตให้ใช้ข้อมูล

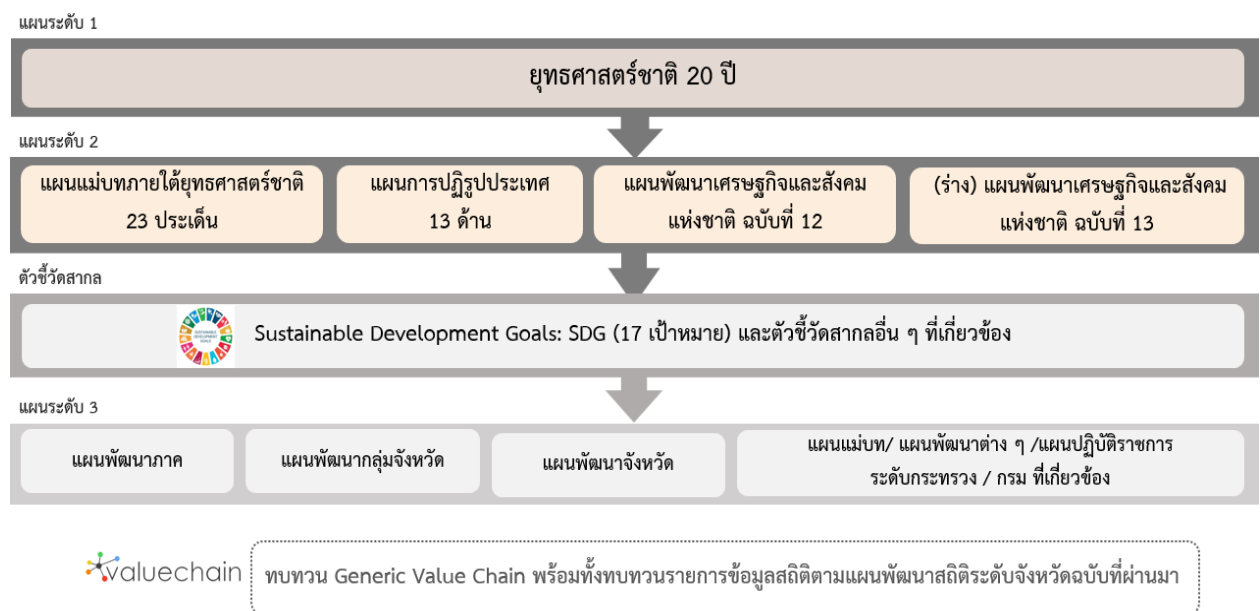
- 1.4.8 หน่วยงาน⁸ หมายถึง ส่วนราชการ รัฐวิสาหกิจ องค์กรมหาชน องค์กรปกครองส่วนท้องถิ่น และหน่วยงานอื่นของรัฐ
- 1.4.9 เจ้าของข้อมูล (Data Owners)⁹ หมายถึง บุคคลที่ทำหน้าที่ตรวจสอบดูแลข้อมูลโดยตรง สร้างความมั่นใจได้ว่าการบริหารจัดการข้อมูลสอดคล้องกับนโยบาย มาตรฐาน กฎระเบียบ หรือกฎหมาย เจ้าของข้อมูลทำการทบทวนและอนุมัติการดำเนินการต่าง ๆ ที่เกี่ยวข้องกับข้อมูล เช่น การเปลี่ยนแปลงเมทาดาทาและเกณฑ์การทำดาตาคleaning (Data Cleansing) นอกจากนี้ยังทำหน้าที่ในการให้สิทธิ์ในการเข้าถึงข้อมูล จัดชั้นความลับของข้อมูล เจ้าของข้อมูลมักจะอยู่ในตำแหน่งบริหาร เช่น ผู้อำนวยการฝ่ายหรือหัวหน้าส่วนงานบุคคลเป็น เจ้าของข้อมูลบุคคล ผู้อำนวยการฝ่ายหรือหัวหน้าส่วนงานการเงินเป็น เจ้าของข้อมูลการเงิน เป็นต้น

⁸ ที่มา: พระราชบัญญัติสถิติ พ.ศ. 2550

⁹ ที่มา: ธรรมาภิบาลข้อมูลภาครัฐ หน้า 36

นโยบายและยุทธศาสตร์ที่เกี่ยวข้องกับการพัฒนาในระดับจังหวัด

การขับเคลื่อนในการจัดทำแผนพัฒนาสถิติระดับจังหวัด (พ.ศ. 2566 – 2570) ได้ศึกษายุทธศาสตร์ชาติ 20 ปี (พ.ศ. 2561 – 2580) แผนแม่บทภายใต้ยุทธศาสตร์ชาติ (23 ด้าน) แผนการปฏิรูปประเทศ (13 ด้าน) (ร่าง) แผนพัฒนาเศรษฐกิจและสังคมแห่งชาติ ฉบับที่ 13 (พ.ศ. 2566 – 2570) เป้าหมายการพัฒนาที่ยั่งยืน (Sustainable Development Goals: SDGs) และตัวชี้วัดสากลอื่น ๆ ที่สำคัญ เช่น การจัดอันดับขีดความสามารถในการแข่งขัน (International Institute for Management Development: IMD) ยุทธศาสตร์การพัฒนาของแผนแม่บท/แผนพัฒนาต่าง ๆ/แผนปฏิบัติราชการระดับกระทรวง กรมที่เกี่ยวข้อง (ร่าง) กรอบแผนพัฒนาภาค (พ.ศ. 2566 – 2570) แผนพัฒนากลุ่มจังหวัด (พ.ศ. 2566 – 2570) แผนพัฒนาจังหวัด (พ.ศ. 2566 – 2570) หรือนโยบายของผู้บริหารในจังหวัด เป็นต้น พร้อมทั้งวิเคราะห์ความสอดคล้องเชื่อมโยงระหว่างประเด็นการพัฒนาจังหวัด ตัวชี้วัดการพัฒนากับแผนยุทธศาสตร์และแผนพัฒนาระดับต่าง ๆ เพื่อเป็นกรอบแนวคิดในการดำเนินการในครั้งนี้ ดังภาพ 2



ภาพ 2 กรอบแนวคิดการวิเคราะห์นโยบายและยุทธศาสตร์ที่เกี่ยวข้องกับการพัฒนาในระดับจังหวัด

2.1 การศึกษานโยบายและยุทธศาสตร์ที่เกี่ยวข้องกับการพัฒนาในระดับจังหวัด

การจัดทำแผนพัฒนาสถิติระดับจังหวัดนนทบุรี (พ.ศ. 2566 – 2570) ได้มีการศึกษานโยบายและยุทธศาสตร์ที่เกี่ยวข้องเพื่อให้เกิดความเชื่อมโยงระหว่างแผนและข้อมูลสถิติที่ใช้ในกำหนดนโยบาย การจัดทำตัวชี้วัดเพื่อติดตามประเมินผล ดังนี้

2.1.1 ยุทธศาสตร์ชาติ 20 ปี (พ.ศ. 2561 – 2580)¹⁰

เครื่องมือสำคัญในการบริหารราชการแผ่นดินและใช้เป็นแนวทางในการสนับสนุนการตัดสินใจของผู้บริหาร รวมถึงการวางกรอบการพัฒนาประเทศให้เป็นไปในแนวทางที่เหมาะสมสอดคล้องกับการเปลี่ยนแปลงของประเทศ ทั้งในด้านเศรษฐกิจ สังคม และทรัพยากรธรรมชาติและสิ่งแวดล้อม ได้อย่างมีประสิทธิภาพ เพื่อให้บรรลุวิสัยทัศน์ “ประเทศไทยมีความมั่นคง มั่งคั่ง ยั่งยืน เป็นประเทศที่พัฒนาแล้ว ด้วยการพัฒนาตามหลักปรัชญาของเศรษฐกิจพอเพียง” หรือตามคติพจน์ “มั่นคง มั่งคั่ง ยั่งยืน” ประกอบด้วย 6 ยุทธศาสตร์โดยมีการแปลงยุทธศาสตร์สู่การปฏิบัติ ดังภาพ 3 เพื่อยกระดับศักยภาพของประเทศในหลากหลายมิติ พัฒนาคนในทุกมิติและในทุกช่วงวัยให้เป็นคนดี คนเก่ง และมีคุณภาพ สร้างโอกาสและความเสมอภาคทางสังคม สร้างการเติบโตบนคุณภาพชีวิตที่เป็นมิตรกับสิ่งแวดล้อม และมีภาครัฐของประชาชนเพื่อประชาชนและประโยชน์ส่วนรวม



ภาพ 3 ยุทธศาสตร์ชาติ 6 ด้านและการแปลงยุทธศาสตร์สู่การปฏิบัติ, สำนักงานสภาพัฒนาการเศรษฐกิจและสังคมแห่งชาติ

¹⁰ ที่มา: ยุทธศาสตร์ชาติ 20 ปี (พ.ศ. 2561 – 2580), ราชกิจจานุเบกษา เล่มที่ 135 ตอนที่ 82 ก

2.1.2 แผนแม่บทภายใต้ยุทธศาสตร์ชาติ¹¹

แผนแม่บทภายใต้ยุทธศาสตร์ชาติเป็นส่วนสำคัญในการถ่ายทอดเป้าหมายและประเด็นยุทธศาสตร์ของยุทธศาสตร์ชาติลงสู่แผนระดับต่าง ๆ ต่อไป ซึ่งได้คำนึงถึงประเด็นร่วมหรือประเด็นตัดข้ามยุทธศาสตร์และการประสานเชื่อมโยงเป้าหมายของแต่ละแผนแม่บทภายใต้ยุทธศาสตร์ชาติให้มีความสอดคล้องไปในทิศทางเดียวกัน โดยแผนแม่บทภายใต้ยุทธศาสตร์ชาติจะประกอบด้วย สถานการณ์และแนวโน้มที่เกี่ยวข้องของแผนแม่บท เป้าหมายและตัวชี้วัดในการดำเนินการ ซึ่งแบ่งช่วงเวลาออกเป็น 4 ช่วง ช่วงละ 5 ปี รวมทั้งกำหนดแนวทางการพัฒนา และแผนงาน/โครงการที่สำคัญของแผนแม่บทภายใต้ยุทธศาสตร์ชาติ เพื่อเป็นกรอบในการดำเนินการของหน่วยงานที่เกี่ยวข้องให้บรรลุเป้าหมายการพัฒนาประเทศที่กำหนดไว้ในยุทธศาสตร์ว่า “ประเทศชาติมั่นคง ประชาชนมีความสุข เศรษฐกิจพัฒนาอย่างต่อเนื่อง สังคมเป็นธรรม ฐานทรัพยากรธรรมชาติยั่งยืน” โดยยกระดับศักยภาพของประเทศในหลายมิติ พัฒนาคนในทุกมิติและในทุกช่วงวัยให้เป็นคนดี เก่ง และมีคุณภาพ สร้างโอกาสและความเสมอภาคทางสังคม สร้างการเติบโตบนคุณภาพชีวิตที่เป็นมิตรกับสิ่งแวดล้อม และมีภาครัฐของประชาชนเพื่อประชาชนและประโยชน์ส่วนรวม โดยแผนแม่บทภายใต้ยุทธศาสตร์ชาติ มีจำนวน 23 ฉบับ ได้แก่

- 1) ความมั่นคง
- 2) การต่างประเทศ
- 3) การเกษตร
- 4) อุตสาหกรรมและบริการแห่งอนาคต
- 5) การท่องเที่ยว
- 6) พื้นที่และเมืองน่าอยู่อัจฉริยะ
- 7) โครงสร้างพื้นฐาน ระบบโลจิสติกส์ และดิจิทัล
- 8) ผู้ประกอบการและวิสาหกิจขนาดกลางและขนาดย่อมยุคใหม่
- 9) เขตเศรษฐกิจพิเศษ
- 10) การปรับเปลี่ยนค่านิยม และวัฒนธรรม
- 11) ศักยภาพคนตลอดช่วงชีวิต
- 12) การพัฒนาการเรียนรู้
- 13) การเสริมสร้างให้คนไทยมีสุขภาพพลานามัยที่ดี
- 14) ศักยภาพการกีฬา
- 15) พลังทางสังคม
- 16) เศรษฐกิจฐานราก
- 17) ความเสมอภาคและหลักประกันสังคม
- 18) การเติบโตอย่างยั่งยืน
- 19) การบริหารจัดการน้ำทั้งระบบ

¹¹ ที่มา: สรุปสาระสำคัญแผนแม่บทภายใต้ยุทธศาสตร์ชาติ (พ.ศ. 2561 - 2580), สำนักงานสภาพัฒนาการเศรษฐกิจและสังคมแห่งชาติ

- 20) การบริการประชาชนและประสิทธิภาพภาครัฐ
- 21) การต่อต้านการทุจริตและประพฤติมิชอบ
- 22) กฎหมายและกระบวนการยุติธรรม
- 23) การวิจัยและพัฒนานวัตกรรม

แผนแม่บทภายใต้ยุทธศาสตร์ชาติทั้ง 23 ฉบับ เป็นการกำหนดประเด็นในลักษณะที่มีการบูรณาการ และเชื่อมโยงระหว่างยุทธศาสตร์ชาติด้านที่เกี่ยวข้อง และประเด็นการพัฒนาจะมีความซ้ำซ้อนกันระหว่างแผนแม่บท เพื่อให้ส่วนราชการสามารถนำแผนแม่บทฯ ไปใช้ในทางปฏิบัติได้อย่างมีประสิทธิภาพ และป้องกันการเกิดความสับสน โดยแผนแม่บทภายใต้ยุทธศาสตร์ชาติเป็นแผนระดับที่ 2 ที่มีความสำคัญในการเป็นแนวทางการพัฒนา และขับเคลื่อนประเทศเพื่อให้บรรลุเป้าหมายของยุทธศาสตร์ และถ่ายทอดไปสู่แนวทางในการปฏิบัติในแผนระดับที่ 3 ของหน่วยงาน ตามมติคณะรัฐมนตรีเมื่อวันที่ 4 ธันวาคม 2560

นอกจากนี้ สำนักงานสภาพัฒนาการเศรษฐกิจและสังคมแห่งชาติได้จัดทำห่วงโซ่คุณค่าของประเทศไทย¹² (Final Value Chain Thailand) ที่ส่งผลให้บรรลุ 140 เป้าหมายแผนแม่บทย่อย ภายใต้แผนแม่บทภายใต้ยุทธศาสตร์ (ฉบับแก้ไข ปี 2566)

2.1.3 แผนการปฏิรูปประเทศ (ฉบับปรับปรุง)¹³

แผนการปฏิรูปประเทศ (ฉบับปรับปรุง) เป็นแผนระดับที่ 2 ตามมติคณะรัฐมนตรี เมื่อวันที่ 4 ธันวาคม 2560 โดยส่งผลการบรรลุเป้าหมายของยุทธศาสตร์ชาติ และแผนแม่บทภายใต้ยุทธศาสตร์ชาติ ซึ่งทุกหน่วยงานต้องดำเนินการตามกิจกรรมปฏิรูปประเทศที่จะส่งผลให้เกิดการเปลี่ยนแปลงต่อประชาชนอย่างมีนัยสำคัญ (Big Rock) นำไปสู่การปฏิบัติตามหลักความสัมพันธ์เชิงเหตุและผล (Causal Relationship: XYZ) เพื่อให้บรรลุผลสัมฤทธิ์ตามเป้าหมายของยุทธศาสตร์ชาติของแต่ละช่วงเวลา 5 ปี โดยแผนการปฏิรูปประเทศฉบับปรับปรุงจะดำเนินการคู่ขนานไปกับเล่มแผนการปฏิรูปประเทศฉบับเดิมที่ประกาศใช้เมื่อเดือนเมษายน 2561 ที่เป็นกิจกรรมในลักษณะภารกิจปกติของหน่วยงาน ซึ่งแผนการปฏิรูปประเทศ 13 ด้าน ได้แก่ ด้านการเมือง ด้านการบริหารราชการแผ่นดิน ด้านกฎหมาย ด้านกระบวนการยุติธรรม ด้านเศรษฐกิจ ด้านทรัพยากรธรรมชาติ และสิ่งแวดล้อม ด้านสาธารณสุข ด้านสื่อสารมวลชน เทคโนโลยีสารสนเทศ ด้านสังคม ด้านพลังงาน ด้านการป้องกันและปราบปรามการทุจริตและประพฤติมิชอบ ด้านการศึกษา ด้านวัฒนธรรม กีฬาแรงงาน และการพัฒนาทรัพยากรมนุษย์

2.1.4 (ร่าง) แผนพัฒนาเศรษฐกิจและสังคมแห่งชาติ ฉบับที่ 13 (พ.ศ. 2566 – 2570)¹⁴

(ร่าง) แผนพัฒนาเศรษฐกิจและสังคมแห่งชาติ ฉบับที่ 13 (พ.ศ. 2566 - 2570) เป็นแผนพัฒนาฉบับแรกที่เริ่มต้นกระบวนการยกร่างกรอบแผนแม่บทภายใต้ยุทธศาสตร์ชาติและจะมีผลในการใช้เป็นกรอบเพื่อกำหนดแผนแม่บทภายใต้ยุทธศาสตร์ชาติ และแผนปฏิบัติการในช่วง 5 ปีที่สองของยุทธศาสตร์ชาติ 20 ปี

¹² ที่มา: ห่วงโซ่คุณค่าของประเทศไทย (Value Chain Thailand) (ฉบับแก้ไขปี 2566) , สำนักงานสภาพัฒนาการเศรษฐกิจและสังคมแห่งชาติ

¹³ ที่มา: แผนการปฏิรูปประเทศ (ฉบับปรับปรุง) , สำนักงานสภาพัฒนาการเศรษฐกิจและสังคมแห่งชาติ

¹⁴ ที่มา: (ร่าง) แผนพัฒนาเศรษฐกิจและสังคมแห่งชาติ ฉบับที่ 13 (พ.ศ. 2566 - 2570) ตุลาคม 2564

โดยการกำหนดทิศทางการพัฒนาประเทศในระยะของแผนพัฒนาฯ ได้น้อมนำปรัชญาของเศรษฐกิจพอเพียงมาเป็นหลักในการขับเคลื่อนและวางแผนการพัฒนาประเทศ ไปสู่การบรรลุเป้าหมายในมิติต่าง ๆ ภายใต้ยุทธศาสตร์ชาติ ได้อย่างเป็นรูปธรรม ซึ่งการกำหนดทิศทางการพัฒนาประเทศในระยะต่อไปจึงจำเป็นต้องให้ความสำคัญกับปัจจัยทั้งภายนอกและภายใน ตลอดจนผลจากการเปลี่ยนแปลงของปัจจัยที่จะมีอิทธิพลต่อโครงสร้างและองค์ประกอบของประเทศในทุกมิติ เพื่อนำมาประมวลผลประกอบการกำหนดทิศทางการพัฒนาประเทศที่ควรมุ่งไปในอนาคต บนหลักปรัชญาของเศรษฐกิจพอเพียงที่สอดคล้องกับเป้าหมายการพัฒนาที่ยั่งยืนของโลก (SDGs)

(ร่าง) แผนพัฒนาฯ ฉบับที่ 13 มีจุดมุ่งหมายเพื่อขับเคลื่อนการพัฒนาประเทศให้สามารถบรรลุผลตามเป้าหมายการพัฒนาระยะยาวที่กำหนดไว้ในยุทธศาสตร์ชาติ โดยมุ่งหวังให้แผนพัฒนาฯ ฉบับที่ 13 (พ.ศ. 2566 - 2570) ทำหน้าที่เป็นกลไกในการขับเคลื่อนที่มีลำดับความสำคัญสูงต่อการพัฒนาประเทศในระยะ 5 ปี และเพื่อผลักดันให้ประเทศสามารถก้าวข้ามความท้าทายต่าง ๆ เพื่อขับเคลื่อนสู่ความเจริญเติบโตที่ทุกภาคส่วนได้รับประโยชน์อย่างเท่าเทียมกัน โดยมีวัตถุประสงค์เพื่อพลิกโฉมประเทศไทยสู่ “สังคมก้าวหน้า เศรษฐกิจสร้างมูลค่าอย่างยั่งยืน” จึงได้กำหนดเป้าหมายหลัก 5 ประการ ประกอบด้วย

- 1) การปรับโครงสร้างการผลิตสู่เศรษฐกิจฐานนวัตกรรม
- 2) การพัฒนาคนสำหรับโลกยุคใหม่
- 3) การมุ่งสู่สังคมแห่งโอกาสและความเป็นธรรม
- 4) การเปลี่ยนผ่านไปสู่ความยั่งยืน
- 5) การเสริมสร้างความสามารถของประเทศในการรับมือกับความเสี่ยงและการเปลี่ยนแปลงภายใต้บริบทโลกใหม่

ดังนั้น (ร่าง) แผนพัฒนาฯ ฉบับที่ 13 จึงได้กำหนดหมวดหมู่การพัฒนา จำนวน 13 ประการที่มีลักษณะเชิงบูรณาการ ซึ่งสามารถนำไปสู่การพัฒนาทั้งในด้านเศรษฐกิจ สังคม ทรัพยากรธรรมชาติและสิ่งแวดล้อมไปพร้อม ๆ กัน ทำให้หมวดหมู่แต่ละประการสามารถสนับสนุนเป้าหมายหลักได้มากกว่าหนึ่งข้อ โดยหมวดหมู่ทั้ง 13 ประการ แบ่งออกได้เป็น 4 มิติ ดังนี้

1) มิติภาคการผลิตและบริการเป้าหมาย

- หมวดหมู่ที่ 1 ไทยเป็นประเทศชั้นนำด้านสินค้าเกษตรและเกษตรแปรรูปมูลค่าสูง
- หมวดหมู่ที่ 2 ไทยเป็นจุดหมายของการท่องเที่ยวที่เน้นคุณภาพและความยั่งยืน
- หมวดหมู่ที่ 3 ไทยเป็นฐานการผลิตยานยนต์ไฟฟ้าที่สำคัญของโลก
- หมวดหมู่ที่ 4 ไทยเป็นศูนย์กลางทางการแพทย์และสุขภาพมูลค่าสูง
- หมวดหมู่ที่ 5 ไทยเป็นประตูการค้าการลงทุนและยุทธศาสตร์ทางโลจิสติกส์ที่สำคัญของภูมิภาค
- หมวดหมู่ที่ 6 ไทยเป็นศูนย์กลางด้านดิจิทัลและอุตสาหกรรมอิเล็กทรอนิกส์อัจฉริยะของอาเซียน

2) มิติโอกาสและความเสมอภาคทางเศรษฐกิจและสังคม

หมวดหมู่ที่ 7 ไทยมีวิสาหกิจขนาดกลางและขนาดย่อมที่เข้มแข็ง มีศักยภาพสูง และสามารถแข่งขันได้

หมวดหมู่ที่ 8 ไทยมีพื้นที่และเมืองอัจฉริยะที่น่าอยู่ ปลอดภัย เติบโตได้อย่างยั่งยืน

หมวดหมู่ที่ 9 ไทยมีความยากจนข้ามรุ่นลดลง และคนไทยทุกคนมีความคุ้มครองทางสังคม ที่เพียงพอ เหมาะสม

3) มิติความยั่งยืนของทรัพยากรธรรมชาติและสิ่งแวดล้อม

หมวดหมู่ที่ 10 ไทยมีเศรษฐกิจหมุนเวียนและสังคมคาร์บอนต่ำ

หมวดหมู่ที่ 11 ไทยสามารถลดความเสี่ยงและผลกระทบจากภัยธรรมชาติและการเปลี่ยนแปลงสภาพภูมิอากาศ

4) มิติปัจจัยผลักดันการพลิกโฉมประเทศ

หมวดหมู่ที่ 12 ไทยมีกำลังคนสมรรถนะสูง มุ่งเรียนรู้อย่างต่อเนื่อง ตอบโจทย์การพัฒนาแห่งอนาคต

หมวดหมู่ที่ 13 ไทยมีภาครัฐที่ทันสมัย มีประสิทธิภาพ และตอบโจทย์ประชาชน

2.1.5 การพัฒนาที่ยั่งยืน (Sustainable Development)¹⁵

การพัฒนาที่ยั่งยืน (Sustainable Development) คือ แนวทางการพัฒนาที่ตอบสนองความต้องการของคนรุ่นปัจจุบัน โดยไม่ลดทอนความสามารถในการตอบสนอง ความต้องการของคนรุ่นหลัง (Brundtland Report, 1987) โดยการบรรลุการพัฒนาที่ยั่งยืน มีองค์ประกอบสำคัญ 3 ประการ ได้แก่ การเติบโตทางเศรษฐกิจ (Economic Growth) ความครอบคลุมทางสังคม (Social Inclusion) และการคุ้มครองสิ่งแวดล้อม (Environmental Protection)



ภาพ 4 17 เป้าหมายการพัฒนาที่ยั่งยืน, สำนักงานสภาพัฒนาการเศรษฐกิจและสังคมแห่งชาติ

¹⁵ ที่มา: สำนักงานสภาพัฒนาการเศรษฐกิจและสังคมแห่งชาติ, <https://sdgs.nesdc.go.th/>

ในการประชุมสมัชชาสหประชาชาติสมัยสามัญ ครั้งที่ 70 เมื่อวันที่ 25 กันยายน 2558 ณ สำนักงานใหญ่ สหประชาชาติ ประเทศไทยและประเทศสมาชิกสหประชาชาติรวม 193 ประเทศ ร่วมลงนามรับรองวาระการพัฒนาที่ยั่งยืน ค.ศ. 2030 (2030 Agenda for Sustainable Development) ซึ่งเป็นกรอบการพัฒนาของโลกเพื่อร่วมกันบรรลุการพัฒนาทางสังคม เศรษฐกิจ และสิ่งแวดล้อมอย่างยั่งยืน โดยไม่ทิ้งใครไว้ข้างหลัง ภายในปี ค.ศ. 2030 โดยกำหนดให้มีเป้าหมายการพัฒนาที่ยั่งยืน (Sustainable Development Goals: SDGs) เป็นแนวทางให้แต่ละประเทศดำเนินการร่วมกัน

เป้าหมายการพัฒนาที่ยั่งยืน (SDGs) 17 เป้าหมาย ประกอบไปด้วย 169 เป้าหมายย่อย (SDG Targets) ที่มีความเป็นสากล เชื่อมโยงและเกื้อหนุนกัน และกำหนดให้มี 247 ตัวชี้วัด เพื่อใช้ติดตามและประเมินความก้าวหน้าของการพัฒนา โดยสามารถจัดกลุ่ม SDGs ตามปัจจัยที่เชื่อมโยงกันใน 5 มิติ (5P) ได้แก่



ภาพ 5 การจัดกลุ่ม SDGs ตามปัจจัยที่เชื่อมโยงกันใน 5 มิติ (5P)

- 1) การพัฒนาคน (People) ให้ความสำคัญกับการขจัดปัญหาความยากจนและความหิวโหย และลดความเหลื่อมล้ำในสังคม ประกอบด้วย
 - เป้าหมายที่ 1: ขจัดความยากจน
 - เป้าหมายที่ 2: ยุติความหิวโหย บรรลุความมั่นคงทางอาหารและยกระดับโภชนาการสำหรับทุกคนในทุกวัย
 - เป้าหมายที่ 3: สร้างหลักประกันว่าคนมีชีวิตที่มีสุขภาพดีและส่งเสริมสวัสดิภาพสำหรับทุกคนในทุกวัย
 - เป้าหมายที่ 4: สร้างหลักประกันว่าทุกคนมีการศึกษาที่มีคุณภาพอย่างครอบคลุมและเท่าเทียม และสนับสนุนโอกาสในการเรียนรู้ตลอดชีวิต
 - เป้าหมายที่ 5: บรรลุความเท่าเทียมระหว่างเพศ และเสริมสร้างความเข้มแข็งให้แก่สตรีและเด็กหญิง
- 2) สิ่งแวดล้อม (Planet) ให้ความสำคัญกับการปกป้องและรักษาทรัพยากรธรรมชาติและสภาพภูมิอากาศเพื่อพลเมืองโลกรุ่นต่อไป ประกอบด้วย
 - เป้าหมายที่ 7: สร้างหลักประกันให้ทุกคนสามารถเข้าถึงพลังงานสมัยใหม่ที่ยั่งยืนในราคาที่ย่อมเยา
 - เป้าหมายที่ 8: ส่งเสริมการเติบโตทางเศรษฐกิจที่ต่อเนื่อง ครอบคลุม และยั่งยืน การจ้างงานเต็มที่ มีผลผลิต และการมีงานที่เหมาะสมสำหรับทุกคน

- เป้าหมายที่ 9: สร้างโครงสร้างพื้นฐานที่มีความทนทาน ส่งเสริมการพัฒนาอุตสาหกรรมที่ครอบคลุมและยั่งยืน และส่งเสริมนวัตกรรม
- เป้าหมายที่ 10: ลดความไม่เสมอภาคภายในประเทศและระหว่างประเทศ
- เป้าหมายที่ 11: ทำให้เมืองและการตั้งถิ่นฐานของมนุษย์มีความครอบคลุม ปลอดภัย มีภูมิต้านทานและยั่งยืน
- 3) เศรษฐกิจและความมั่งคั่ง (Prosperity) ส่งเสริมให้ประชาชนมีความเป็นอยู่ที่ดีและสอดคล้องกับธรรมชาติ ประกอบด้วย
- เป้าหมายที่ 6: สร้างหลักประกันว่าจะมีการจัดให้มีน้ำและสุขอนามัยสำหรับทุกคน และมีการบริหารจัดการที่ยั่งยืน
- เป้าหมายที่ 12: สร้างหลักประกันให้มีรูปแบบการผลิตและการบริโภคที่ยั่งยืน
- เป้าหมายที่ 13: เร่งต่อสู้กับการเปลี่ยนแปลงสภาพภูมิอากาศและผลกระทบที่เกิดขึ้น
- เป้าหมายที่ 14: อนุรักษ์และใช้ประโยชน์จากมหาสมุทร ทะเล และทรัพยากรทางทะเลอย่างยั่งยืนเพื่อการพัฒนาที่ยั่งยืน
- เป้าหมายที่ 15: ปกป้อง ปันฟู และสนับสนุนการใช้ระบบนิเวศบนบกอย่างยั่งยืน จัดการป่าไม้อย่างยั่งยืน ต่อสู้การกลายสภาพเป็นทะเลทราย หยุดการเสื่อมโทรมของที่ดินและฟื้นสภาพกลับมาใหม่ และหยุดการสูญเสียความหลากหลายทางชีวภาพ
- 4) สันติภาพและความยุติธรรม (Peace) ยึดหลักการอยู่ร่วมกันอย่างสันติ มีสังคมที่สงบสุข และไม่แบ่งแยก ประกอบด้วย
- เป้าหมายที่ 16: ส่งเสริมสังคมที่สงบสุขและครอบคลุมเพื่อการพัฒนาที่ยั่งยืน ให้ทุกคนเข้าถึงความยุติธรรมและสร้างสถาบันที่มีประสิทธิภาพรับผิดชอบและครอบคลุมในทุกระดับ
- 5) ความเป็นหุ้นส่วนการพัฒนา (Partnership) ความร่วมมือของทุกภาคส่วนในการขับเคลื่อนวาระการพัฒนาที่ยั่งยืน ประกอบด้วย
- เป้าหมายที่ 17: เสริมความเข้มแข็งให้แก่กลไกการดำเนินงานและฟื้นฟูสภาพหุ้นส่วนความร่วมมือระดับโลกสำหรับการพัฒนาที่ยั่งยืน

2.1.6 (ร่าง) กรอบแผนพัฒนาภาคกลาง (พ.ศ. 2566 – 2570)¹⁶

(ร่าง) กรอบแผนพัฒนาภาคกลาง (พ.ศ. 2566 – 2570) มีเป้าหมายการพัฒนาที่มุ่งพัฒนาเศรษฐกิจให้เกิดการขยายตัวอย่างต่อเนื่องและยั่งยืน และเกิดการกระจายรายได้อย่างทั่วถึงทุกพื้นที่ ควบคู่กับคุณภาพชีวิตของประชาชนที่ดี

เป้าหมาย

- 1) อัตราการเจริญเติบโตทางเศรษฐกิจของภาคกลางขยายตัวเพิ่มขึ้น

¹⁶ ที่มา: https://www.nesdc.go.th/ewt_dl_link.php?nid=11684&filename=index

- 2) สัมประสิทธิ์ความไม่เสมอภาค (Gini Coefficient) ในการกระจายรายได้ของภาคกลาง ลดลง

ประเด็นการพัฒนาเพื่อให้บรรลุผลตามทิศทางการพัฒนาภาคกลาง มีดังนี้

- 1) พัฒนาและยกระดับภาคกลางไปสู่การเป็นฐานอุตสาหกรรมขั้นสูงที่ใช้เทคโนโลยีและนวัตกรรมที่สามารถออกแบบและพัฒนาขึ้นเอง
- 2) พัฒนาและยกระดับภาคกลางไปสู่การเป็นแหล่งเกษตรสมัยใหม่และศูนย์รวบรวมและกระจายสินค้าเกษตรของประเทศ
- 3) พัฒนาแหล่งท่องเที่ยวสำคัญและแหล่งท่องเที่ยวชุมชนให้เข้าสู่ตลาดท่องเที่ยวคุณภาพ
- 4) พัฒนาภาคกลางเป็นศูนย์กลางทางการแพทย์และสุขภาพมูลค่าสูง
- 5) พัฒนาการผลิตกำลังคนให้มีทักษะรองรับอุตสาหกรรมและบริการแห่งอนาคต
- 6) พัฒนาเมือง เขตเศรษฐกิจพิเศษชายแดนและเมืองชายแดน รวมทั้งพื้นที่ระเบียงเศรษฐกิจพิเศษภาคกลาง-ตะวันตก ให้เอื้อต่อการพัฒนาเศรษฐกิจและสังคมในอนาคต

2.1.7 แผนพัฒนากลุ่มจังหวัดภาคกลางปริณทล (นครปฐม นนทบุรี ปทุมธานี และสมุทรปราการ) พ.ศ. 2566 – 2570¹⁷

กลุ่มจังหวัดภาคกลางปริณทล ประกอบด้วย จังหวัดนครปฐม จังหวัดนนทบุรี จังหวัดปทุมธานี และ จังหวัดสมุทรปราการ มีเป้าหมายการพัฒนาของกลุ่มจังหวัดภาคกลางปริณทล “กลุ่มจังหวัดอัจฉริยะที่ยั่งยืน”

เป้าประสงค์รวม (Ultimate Goals)

- 1) เศรษฐกิจมั่นคง
- 2) ประชาชนมั่งคั่ง
- 3) ความสุขที่ยั่งยืน

พันธกิจ (Mission)

- ส่งเสริมระบบธุรกิจเกษตรอัจฉริยะ (Smart Agricultural Business) ให้ชุมชนและภาคการผลิตมีความสามารถในการแข่งขัน และเพิ่มมูลค่า
- พัฒนาระบบโครงสร้างพื้นฐานเพื่อเพิ่มประสิทธิภาพในการเดินทางสัญจร รวมทั้งคำนึงถึงความปลอดภัย (Smart Mobility and Smart Safety)
- ยกระดับคุณภาพชีวิตประชาชนทุกช่วงวัย ให้สามารถใช้ชีวิตได้อย่างมีความสุข สู่การเป็นเมืองน่าอยู่ (Smart Citizen)
- พัฒนาและส่งเสริมการท่องเที่ยวเชิงสร้างสรรค์ และพหุวัฒนธรรม (Smart Tourism)

ประเด็นการพัฒนากลุ่มจังหวัด

¹⁷ ที่มา:

<http://www.centralnpt.com/%E0%B9%81%E0%B8%9C%E0%B8%99%E0%B8%9E%E0%B8%92%E0%B8%99%E0%B8%B2%E0%B8%81%E0%B8%A5%E0%B8%A1%E0%B8%88%E0%B8%87%E0%B8%AB%E0%B8%A7%E0%B8%94>

- ประเด็นการพัฒนาที่ 1 : พัฒนาระบบการผลิตภาคการเกษตร อุตสาหกรรมและพาณิชย์กรรม ด้วยระบบธุรกิจเกษตรอัจฉริยะ
- ประเด็นการพัฒนาที่ 2 : พัฒนาโครงสร้างพื้นฐานระบบโลจิสติกส์ และระบบป้องกันบรรเทา พิบัติภัย
- ประเด็นการพัฒนาที่ 3 : พัฒนาคุณภาพชีวิตสู่สังคมน่าอยู่
- ประเด็นการพัฒนาที่ 4 : พัฒนาและส่งเสริมการท่องเที่ยวเชื่อมโยงวัฒนธรรมที่หลากหลาย

2.1.8 แผนพัฒนาจังหวัดนนทบุรี พ.ศ. 2566 – 2570¹⁸

แผนพัฒนาจังหวัดนนทบุรี (พ.ศ. 2566 – 2570) จัดทำขึ้นเพื่อให้จังหวัดนนทบุรีมีทิศทางการดำเนินงานที่ชัดเจน สอดคล้องเชื่อมโยงกับยุทธศาสตร์ชาติ แผนแม่บทภายใต้ยุทธศาสตร์ชาติ แผนการปฏิรูปประเทศ แผนพัฒนาเศรษฐกิจและสังคมแห่งชาติ นโยบายรัฐบาล แผนรายสาขาต่าง ๆ ข้อสั่งการนายกรัฐมนตรี แผนพัฒนาภาค และบริบทที่เกี่ยวข้อง รวมทั้งใช้เป็นแนวทางในการขับเคลื่อนการดำเนินงาน และการติดตามประเมินผลได้อย่างมีประสิทธิภาพและบรรลุผลสัมฤทธิ์ ซึ่งได้มีการกำหนดเป้าหมายการพัฒนา พันธกิจ ประเด็นการพัฒนา เป้าประสงค์ ตัวชี้วัดความสำเร็จตามเป้าหมายการพัฒนาและแนวทางการพัฒนาจังหวัด

เป้าหมายการพัฒนาจังหวัด : จังหวัดนนทบุรีเป็น “เมืองน่าอยู่” (Livable City) โดยมีองค์ประกอบคือ “เมืองสังคมน่าอยู่ เมืองเศรษฐกิจก้าวหน้า และเมืองการพัฒนายั่งยืน”

ประเด็นการพัฒนาจังหวัดนนทบุรี

- 1) พัฒนาจังหวัดสู่สังคมน่าอยู่ที่มีความมั่นคง ปลอดภัย และทันสมัย เพื่อเป็นต้นแบบเมืองแห่งอนาคต
เป้าหมายประเด็นการพัฒนา
 - 1) โครงสร้างพื้นฐาน ระบบสาธารณูปโภค พื้นที่สาธารณะเอื้อต่อการพัฒนาเมืองแห่งคุณภาพชีวิตที่ดีของทุกคนเป็นสังคมแห่งอนาคตที่น่าอยู่ และมีอารยสถาปัตย์เพื่อคนทั้งมวล
 - 2) จังหวัดนนทบุรีมีความสงบเรียบร้อย มีความปลอดภัย และมีระบบการป้องกันภัยที่มีมาตรฐาน ประชาชนได้รับการดูแลอย่างทั่วถึง
 - 3) จังหวัดนนทบุรีเป็นเมืองประชาชนคุณภาพดี มีสุขภาพดี มีการศึกษาดี และมีวิถีชีวิตตามปรัชญาของเศรษฐกิจพอเพียง เป็นเมืองที่มีความเข้มแข็งด้านประเพณีวัฒนธรรม
 - 4) สังคมสูงวัยและกลุ่มเปราะบางของจังหวัดนนทบุรีเป็นสังคมคุณภาพและชีวิตดี
 - 5) จังหวัดนนทบุรีเป็นเมืองที่มีความทันสมัย เป็นเมืองดิจิทัล และประชาชนมีความรอบรู้

ทันเทคโนโลยี

- 6) ระบบบริการสาธารณะของจังหวัดมีคุณภาพ ประชาชนเข้าถึงด้วยความสะดวก รวดเร็ว โปร่งใส และมีระบบการบริหารจัดการที่มีประสิทธิภาพ

¹⁸ ที่มา: <http://www.nonthaburi.go.th/Downloads/download.htm>

- 2) การพัฒนาเศรษฐกิจมูลค่าสูง เศรษฐกิจฐานรากให้ก้าวหน้า และเติบโตอย่างต่อเนื่อง กระจายทั่วทั้งจังหวัด
เป้าหมายประเด็นการพัฒนา
 - 1) จังหวัดเป็นแหล่งเชื่อมโยงเศรษฐกิจของประเทศ และนานาชาติ มีศักยภาพในการรองรับระบบเศรษฐกิจในอนาคตเพิ่มขึ้นอย่างต่อเนื่อง ทีมเศรษฐกิจของจังหวัดมีความสามารถสูง ผู้ประกอบการก้าวหน้า เข้มแข็ง แข่งขันได้
 - 2) การฟื้นคืนเศรษฐกิจหลังจากวิกฤติของจังหวัดดีขึ้น และกลับมาเติบโตอย่างต่อเนื่องมั่นคง
 - 3) เศรษฐกิจฐานรากเข้มแข็ง การพัฒนาเศรษฐกิจกระจายตัวอย่างทั่วถึง ประชาชนมีงานอาชีพ และรายได้ที่มั่นคง
- 3) การสร้างความยั่งยืนของการพัฒนาที่เติบโตบนคุณภาพชีวิตที่เป็นมิตรกับสิ่งแวดล้อม
เป้าหมายประเด็นการพัฒนา
 - 1) จังหวัดนนทบุรีเป็นเมืองแห่งการพัฒนาอย่างยั่งยืน ที่สมดุล เป็นมิตรกับสิ่งแวดล้อม
 - 2) สิ่งแวดล้อมของจังหวัดนนทบุรีได้รับการอนุรักษ์ ฟื้นฟู พัฒนา และใช้ประโยชน์อย่างสมดุลต่อการพัฒนาเศรษฐกิจและคุณภาพชีวิต
 - 3) จังหวัดนนทบุรีเป็นเมืองที่มีความยั่งยืนในการพัฒนาทางเศรษฐกิจ สังคม ตามหลักปรัชญาของเศรษฐกิจพอเพียงในวิถีสังคมเมืองที่มีความก้าวหน้า
 - 4) ความสำเร็จในการสร้างความเข้มแข็งของโมเดลการพัฒนาที่ยั่งยืนของจังหวัด (BCG Model) ที่เกิดการเปลี่ยนแปลงอย่างเป็นรูปธรรม และเป็นแนวปฏิบัติที่ดีประเทศในการพัฒนาสังคมเศรษฐกิจสีเขียว

2.2 การวิเคราะห์ประเด็นการพัฒนาจังหวัดภายใต้แผนพัฒนาจังหวัดที่เป็นปัจจุบันที่สอดคล้องกับนโยบายและยุทธศาสตร์ต่าง ๆ ที่เกี่ยวข้องกับการพัฒนาในระดับจังหวัด

สำนักงานสถิติจังหวัดในฐานะฝ่ายเลขานุการคณะกรรมการสถิติระดับจังหวัดได้ดำเนินการหารือร่วมกับสำนักงานจังหวัดเกี่ยวกับการวิเคราะห์ประเด็นการพัฒนาจังหวัดที่สอดคล้องกับนโยบายและยุทธศาสตร์ต่าง ๆ ที่เกี่ยวข้องกับการพัฒนาในระดับจังหวัด สามารถสรุปความสอดคล้องเชื่อมโยงระหว่างประเด็นยุทธศาสตร์การพัฒนา และตัวชี้วัดของจังหวัดนนทบุรี กับประเด็นหมุดหมายและตัวชี้วัดตาม (ร่าง) แผนพัฒนาฯ ฉบับที่ 13 แสดงได้ดังตารางต่อไปนี้

ตาราง 1 ความสอดคล้องระหว่างประเด็นหมุดหมายตาม (ร่าง) แผนพัฒนาเศรษฐกิจและสังคมแห่งชาติ ฉบับที่ 13 และประเด็นการพัฒนาจังหวัดของแผนพัฒนาจังหวัดฯ

ประเด็นหมุดหมาย (ร่าง) แผนฯ 13	ประเด็นการพัฒนาจังหวัด
	2. การพัฒนาเศรษฐกิจมูลค่าสูง เศรษฐกิจฐานรากให้ก้าวหน้า และเติบโตอย่างต่อเนื่องกระจายทั่วทั้งจังหวัด

ประเด็นหมุดหมาย (ร่าง) แผนฯ 13	ประเด็นการพัฒนาจังหวัด
2. ไทยเป็นจุดหมายของการท่องเที่ยวที่เน้นคุณภาพและความยั่งยืน	2. การพัฒนาเศรษฐกิจมูลค่าสูง เศรษฐกิจฐานรากให้ก้าวหน้า และเติบโตอย่างต่อเนื่องกระจายทั่วทั้งจังหวัด
3. ไทยเป็นฐานการผลิตยานยนต์ไฟฟ้าที่สำคัญของโลก	3. สร้างความยั่งยืนของการพัฒนาที่เติบโตบนคุณภาพชีวิตที่เป็นมิตรกับสิ่งแวดล้อม
4. ไทยเป็นศูนย์กลางทางการแพทย์และสุขภาพมูลค่าสูง	1. พัฒนาจังหวัดสู่สังคมที่มีความมั่นคง ปลอดภัย และทันสมัย เพื่อเป็นต้นแบบเมืองแห่งอนาคต
5. ไทยเป็นประตูการค้าการลงทุนและยุทธศาสตร์ทางโลจิสติกส์ที่สำคัญ ของภูมิภาค	2. การพัฒนาเศรษฐกิจมูลค่าสูง เศรษฐกิจฐานรากให้ก้าวหน้า และเติบโตอย่างต่อเนื่องกระจายทั่วทั้งจังหวัด
6. ไทยเป็นฐานการผลิตอุปกรณ์อิเล็กทรอนิกส์อัจฉริยะที่สำคัญของโลก	2. การพัฒนาเศรษฐกิจมูลค่าสูง เศรษฐกิจฐานรากให้ก้าวหน้า และเติบโตอย่างต่อเนื่องกระจายทั่วทั้งจังหวัด
7. ไทยมีวิสาหกิจขนาดกลางและขนาดย่อมที่เข้มแข็ง มีศักยภาพสูง และสามารถแข่งขันได้	2. การพัฒนาเศรษฐกิจมูลค่าสูง เศรษฐกิจฐานรากให้ก้าวหน้า และเติบโตอย่างต่อเนื่องกระจายทั่วทั้งจังหวัด
8. ไทยมีพื้นที่และเมืองอัจฉริยะที่น่าอยู่ ปลอดภัย เติบโตได้อย่างยั่งยืน	1. พัฒนาจังหวัดสู่สังคมที่มีความมั่นคง ปลอดภัย และทันสมัย เพื่อเป็นต้นแบบเมืองแห่งอนาคต
9. ไทยมีความยากจนข้ามรุ่นลดลง และคนไทยทุกคนมีความคุ้มครองทางสังคมที่เพียงพอ เหมาะสม	1. พัฒนาจังหวัดสู่สังคมที่มีความมั่นคง ปลอดภัย และทันสมัย เพื่อเป็นต้นแบบเมืองแห่งอนาคต
10. ไทยมีเศรษฐกิจหมุนเวียนและสังคมคาร์บอนต่ำ	3. สร้างความยั่งยืนของการพัฒนาที่เติบโตบนคุณภาพชีวิตที่เป็นมิตรกับสิ่งแวดล้อม
11. ไทยสามารถลดความเสี่ยงและผลกระทบจากภัยธรรมชาติและ การเปลี่ยนแปลงสภาพภูมิอากาศ	1. พัฒนาจังหวัดสู่สังคมที่มีความมั่นคง ปลอดภัย และทันสมัย เพื่อเป็นต้นแบบเมืองแห่งอนาคต
12. ไทยมีกำลังคนสมรรถนะสูง มุ่งเรียนรู้อย่างต่อเนื่อง ตอบโจทย์การพัฒนาแห่งอนาคต	1. พัฒนาจังหวัดสู่สังคมที่มีความมั่นคง ปลอดภัย และทันสมัย เพื่อเป็นต้นแบบเมืองแห่งอนาคต
13. ไทยมีภาครัฐที่ทันสมัย มีประสิทธิภาพ และตอบโจทย์ประชาชน	1. พัฒนาจังหวัดสู่สังคมที่มีความมั่นคง ปลอดภัย และทันสมัย เพื่อเป็นต้นแบบเมืองแห่งอนาคต

ตาราง 2 ตัวชี้วัดตาม (ร่าง) แผนพัฒนาเศรษฐกิจและสังคมแห่งชาติ ฉบับที่ 13 และความสอดคล้องระหว่างตัวชี้วัดตามแผนพัฒนาจังหวัดฯ

ตัวชี้วัดของจังหวัดนนทบุรี	หมุดหมายที่	ตัวชี้วัด (ร่าง) แผนพัฒนาฯ ฉบับที่ 13
1.1.1 อัตราการเสียชีวิตจากอุบัติเหตุทางถนนต่อประชากรแสนคน	8	8.3.2 เมืองน่าอยู่อย่างยั่งยืนมีจำนวนมากขึ้น

ตัวชี้วัดของจังหวัดนนทบุรี	หมวดหมู่ที่	ตัวชี้วัด (ร่าง) แผนพัฒนาฯ ฉบับที่ 13
1.1.2 ร้อยละความสำเร็จในการแก้ปัญหาจุดเสี่ยงอุบัติเหตุทางถนนจังหวัดนนทบุรี (เมื่อแก้ไขแล้วสามารถลดปัญหาได้)	8	8.3.2 เมืองน่าอยู่อย่างยั่งยืนมีจำนวนมากขึ้น
1.1.3 จำนวนพื้นที่ที่ได้รับการพัฒนาโครงสร้างพื้นฐาน (อารยสถาปัตย์) รองรับกลุ่มผู้พิการสูงอายุ และกลุ่มเปราะบาง	8	8.3.2 เมืองน่าอยู่อย่างยั่งยืนมีจำนวนมากขึ้น
1.1.4 จำนวนพื้นที่ที่ได้รับการพัฒนาตามเป้าหมายเมืองทันสมัย Smart Nonthaburi	8	8.3.1 เมืองอัจฉริยะมีจำนวนรวมทั้งสิ้นไม่ต่ำกว่า 105 พื้นที่ ภายในปี 2570
1.1.5 จำนวนเส้นทางที่ได้รับการปรับปรุงพัฒนา และสร้างใหม่เพื่อการจัดระเบียบเมือง ปรับภูมิทัศน์เมือง และเสริมสร้างเมืองแห่งคุณภาพชีวิตของเมืองแห่งการอยู่อาศัย	8	8.3.2 เมืองน่าอยู่อย่างยั่งยืนมีจำนวนมากขึ้น
1.2.1 ร้อยละที่ลดลงของคดีด้านกระทำความผิดร่างกายและทรัพย์สิน	8	8.3.2 เมืองน่าอยู่อย่างยั่งยืนมีจำนวนมากขึ้น
1.2.2 ร้อยละของเรื่องร้องเรียนด้านความปลอดภัยในชีวิตและทรัพย์สินผ่านศูนย์ดำรงธรรมจังหวัดนนทบุรีได้รับการแก้ไขเป็นที่ยุติ	13	13.2.1 ภาครัฐมีขีดสมรรถนะสูง คล่องตัว
1.2.3 ร้อยละของหมู่บ้าน/ชุมชนที่ไม่พบปัญหายาเสพติดไม่น้อยกว่า	8	8.3.2 เมืองน่าอยู่อย่างยั่งยืนมีจำนวนมากขึ้น
1.2.4 จำนวนพื้นที่หรือเส้นทางที่ได้รับการพัฒนาตามเป้าหมาย Smart Security และ Smart CCTV	8	8.3.1 เมืองอัจฉริยะมีจำนวนรวมทั้งสิ้นไม่ต่ำกว่า 105 พื้นที่ ภายในปี 2570
1.3.1 ร้อยละคะแนนเฉลี่ยของผลการทดสอบทางการศึกษาระดับชาติด้านพื้นฐาน (O-NET) เพิ่มขึ้น	12	12.2.1 ดัชนีความสามารถในการแข่งขันของสภาเศรษฐกิจโลก 6 ด้านทักษะ มีคะแนนเพิ่มขึ้นร้อยละ 20 เมื่อสิ้นสุดแผนฯ
1.3.2 จำนวนประชาชนเป้าหมายที่ได้รับการพัฒนาเพื่อเป็นประชากรแห่งอนาคตรองรับเมืองแห่งคนคุณภาพ	12	12.1.4 จำนวนนักศึกษาที่เข้าร่วมการจัดการศึกษาเพื่อพัฒนาบัณฑิตฐานสมรรถนะเพิ่มเป็นร้อยละ 30
1.3.3 จำนวนเด็กอัจฉริยะนนทบุรี (7Q) ที่ได้รับการพัฒนาตามโปรแกรมการสร้างคนแห่งคุณภาพแห่งอนาคต	12	12.1.4 จำนวนนักศึกษาที่เข้าร่วมการจัดการศึกษาเพื่อพัฒนาบัณฑิตฐานสมรรถนะเพิ่มเป็นร้อยละ 30
1.3.4 อัตราการรอบรู้ด้านสุขภาพของประชาชน	9	9.2.1 ดัชนีรวมของความคุ้มครองทางสังคมมีค่าไม่ต่ำกว่า 100 โดยดัชนีรวมของความคุ้มครอง

ตัวชี้วัดของจังหวัดนนทบุรี	หมวดหมู่ที่	ตัวชี้วัด (ร่าง) แผนพัฒนาฯ ฉบับที่ 13
		ทางสังคมประกอบด้วย 3 มิติ โดยมีตัวชี้วัดในแต่ละมิติ
1.3.5 จำนวนชุมชนวิถีชีวิตตามปรัชญาของเศรษฐกิจพอเพียง	8	8.2.1 สัมประสิทธิ์ความไม่เสมอภาคในการกระจายรายได้ของภาค ต่ำกว่าสัมประสิทธิ์ความไม่เสมอภาคของประเทศ
1.3.6 ร้อยละการเพิ่มขึ้นของมูลค่าผลิตภัณฑ์ทางวัฒนธรรม (CPOT)	8	8.2.1 สัมประสิทธิ์ความไม่เสมอภาคในการกระจายรายได้ของภาคต่ำกว่าสัมประสิทธิ์ความไม่เสมอภาคของประเทศ
1.4.1 ร้อยละของผู้สูงอายุที่มีมาตรฐานคุณภาพชีวิตที่ดี	9	9.2.1 ดัชนีรวมของความคุ้มครองทางสังคมมีค่าไม่ต่ำกว่า 100
1.4.2 ร้อยละของประชากรกลุ่มเปราะบางที่ได้รับการช่วยเหลือและพัฒนาคุณภาพชีวิต	9	9.2.1 ดัชนีรวมของความคุ้มครองทางสังคมมีค่าไม่ต่ำกว่า 100
1.4.3 ร้อยละของความพึงพอใจของผู้สูงอายุที่มีต่อการพัฒนาสภาพแวดล้อมเมืองสำหรับผู้สูงอายุ	9	9.2.1 ดัชนีรวมของความคุ้มครองทางสังคมมีค่าไม่ต่ำกว่า 100
1.5.1 ร้อยละครัวเรือนที่มีระบบอินเทอร์เน็ตความเร็วสูง	8	8.3.2 เมืองน่าอยู่อย่างยั่งยืนมีจำนวนมากขึ้น
1.5.2 จำนวนพื้นที่ของ อปท. ที่ได้รับการพัฒนาให้เป็น Smart Point (จุดบริการไวไฟสาธารณะ จุดชาร์ตแบตเตอรี่สมาร์ทโฟน และข้อมูลข่าวสารบนระบบจอดีจิทัล) (แห่ง)	8	8.3.2 เมืองน่าอยู่อย่างยั่งยืนมีจำนวนมากขึ้น
1.6.1 ระดับความพึงพอใจของประชาชนต่อการบริการภาครัฐ	13	13.1.1 ความพึงพอใจในคุณภาพการให้บริการของภาครัฐ ไม่น้อยกว่าร้อยละ 90
2.1.1 อัตราการขยายตัวของผลิตภัณฑ์มวลรวมจังหวัดไม่น้อยกว่า (ร้อยละ) และมีมูลค่ารวมไม่น้อยกว่า (ล้านบาท)	1	1.1.1 ผลิตภัณฑ์มวลรวมในประเทศสาขาเกษตร เติบโต ร้อยละ 4.5 ต่อปี
2.1.2 จำนวนผลิตภัณฑ์ OTOP และผลิตภัณฑ์ของจังหวัดนนทบุรีของการส่งเสริมเข้าสู่ตลาดออนไลน์	1	1.1.1 ผลิตภัณฑ์มวลรวมในประเทศสาขาเกษตร เติบโต ร้อยละ 4.5 ต่อปี
2.1.3 ร้อยละมูลค่าที่เพิ่มขึ้นของรายได้จากการท่องเที่ยว	2	2.2.1 รายได้จากการท่องเที่ยวเมืองท่องเที่ยวรองเฉลี่ยทุกเมืองเพิ่มขึ้นร้อยละ 10 ต่อปี (ค่าเฉลี่ย ถ่วงน้ำหนักของเมืองรองทั้งหมด)

ตัวชี้วัดของจังหวัดนนทบุรี	หมวดหมู่ที่	ตัวชี้วัด (ร่าง) แผนพัฒนาฯ ฉบับที่ 13
2.1.4 ร้อยละที่เพิ่มขึ้นของรายได้จากการค้าการลงทุน	7	7.2.1 สัดส่วนผลิตภัณฑ์มวลรวมของวิสาหกิจขนาดกลางและขนาดย่อมและการส่งออกของวิสาหกิจ ขนาดกลางและขนาดย่อมเพิ่มขึ้น เป็นร้อยละ 40 ของผลิตภัณฑ์มวลรวมของประเทศ และ สัดส่วนมูลค่าการส่งออกของวิสาหกิจขนาดกลางและขนาดย่อมต่อการส่งออกรวมของประเทศ เพิ่มขึ้นเป็น ร้อยละ 20 ภายในปี 2570
2.1.5 ร้อยละการเพิ่มขึ้นของรายได้จากผลผลิตผลิตภัณฑ์นนทบุรีการันตี	7	7.2.1 สัดส่วนผลิตภัณฑ์มวลรวมของวิสาหกิจขนาดกลางและขนาดย่อมและการส่งออกของวิสาหกิจ ขนาดกลางและขนาดย่อมเพิ่มขึ้น เป็นร้อยละ 40 ของผลิตภัณฑ์มวลรวมของประเทศ และ สัดส่วนมูลค่าการส่งออกของวิสาหกิจขนาดกลางและขนาดย่อมต่อการส่งออกรวมของประเทศ เพิ่มขึ้นเป็นร้อยละ 20 ภายในปี 2570
2.1.6 จำนวนเส้นทางที่ได้รับการปรับปรุงพัฒนาเพื่อรองรับการพัฒนาเศรษฐกิจ และเศรษฐกิจแห่งอนาคต	7	7.1.5 Competition Index
2.2.1 จำนวนผู้ประกอบการที่ได้รับผลกระทบจากวิกฤติเศรษฐกิจและได้รับการฟื้นคืนอย่างทั่วถึงจนมีศักยภาพที่ดีขึ้น	7	7.1.4 สัดส่วนจำนวนวิสาหกิจขนาดกลางและขนาดย่อมที่มีหนี้เสีย (หนี้ที่ไม่ก่อให้เกิดรายได้และหนี้ที่ยังค้างชำระ) ต่อจำนวนวิสาหกิจขนาดกลางและขนาดย่อมที่มีหนี้รวม ลดลงไม่น้อยกว่าร้อยละ XX ต่อปี และสัดส่วนปริมาณหนี้เสียต่อปริมาณหนี้รวมของ SME ลดลงไม่น้อยกว่าร้อยละ XX ต่อปี
2.3.1 ร้อยละมูลค่าที่เพิ่มขึ้นของผลิตภัณฑ์จังหวัดภาคเกษตร	1	1.1.1 ผลิตภัณฑ์มวลรวมในประเทศสาขาเกษตร เติบโต ร้อยละ 4.5 ต่อปี
2.3.2 มูลค่าที่เพิ่มขึ้นของรายได้จากการจำหน่ายสินค้า OTOP	1	1.1.2 รายได้สุทธิต่อครัวเรือนเกษตรกร ไม่ต่ำกว่า 537,000 บาทต่อครัวเรือน เมื่อสิ้นสุดแผนพัฒนาฯ ฉบับที่ 13

ตัวชี้วัดของจังหวัดนนทบุรี	หมวดหมู่ที่	ตัวชี้วัด (ร่าง) แผนพัฒนาฯ ฉบับที่ 13
2.3.3 จำนวนผู้ประกอบการ SMEs ที่ได้รับการพัฒนา	7	7.2.3 สัดส่วนมูลค่าพาณิชย์อิเล็กทรอนิกส์ของวิสาหกิจขนาดกลางและขนาดย่อมต่อมูลค่าพาณิชย์อิเล็กทรอนิกส์ของประเทศ เพิ่มขึ้นไม่น้อยกว่าร้อยละ 10 จากปีฐาน (ปี 2565)
3.1.1 จำนวนไร่ของการเพิ่มขึ้นของพื้นที่สีเขียวในเขตเมืองและชนบท	3	3.2.2 พื้นที่ป่าไม้เพิ่มขึ้น โดยเป็นป่าไม้ธรรมชาติ ร้อยละ 33 และพื้นที่ป่าเศรษฐกิจเพื่อการใช้ประโยชน์ ร้อยละ 12 ของพื้นที่ประเทศภายในปี 2570
3.1.2 จำนวนต้นไม้ที่ได้รับการปลูกเพิ่ม	3	3.2.2 พื้นที่ป่าไม้เพิ่มขึ้น โดยเป็นป่าไม้ธรรมชาติ ร้อยละ 33 และพื้นที่ป่าเศรษฐกิจเพื่อการใช้ประโยชน์ ร้อยละ 12 ของพื้นที่ประเทศภายในปี 2570
3.2.1 คุณภาพน้ำของแม่น้ำเจ้าพระยาที่ไหลผ่านพื้นที่จังหวัดนนทบุรีมีค่า Water Quality Index : WQI เท่ากับ 68.5 หรือค่าคุณภาพน้ำของแม่น้ำเจ้าพระยาตอนล่างอยู่ในเกณฑ์พอใช้	10	10.2.1 คะแนนดัชนีสมรรถนะด้านสิ่งแวดล้อมดีขึ้น ติดอันดับ 1 ใน 4 ของประเทศในภูมิภาคเอเชีย ตะวันออกเฉียงใต้ โดยมีคะแนนไม่น้อยกว่า 55 คะแนน ในปี 2570
3.2.2 ระดับเสียงในพื้นที่จังหวัดนนทบุรี ต่ำกว่า 70 เดซิเบล หรืออยู่ในระดับเสียงในระดับปกติ	10	10.2.1 คะแนนดัชนีสมรรถนะด้านสิ่งแวดล้อมดีขึ้น ติดอันดับ 1 ใน 4 ของประเทศในภูมิภาคเอเชีย ตะวันออกเฉียงใต้ โดยมีคะแนนไม่น้อยกว่า 55 คะแนน ในปี 2570
3.2.3 คุณภาพอากาศในพื้นที่จังหวัดนนทบุรี มีค่า Air Quality Index : AQI ต่ำกว่า 50 หรืออยู่ในเกณฑ์คุณภาพอากาศดี	10	10.2.1 คะแนนดัชนีสมรรถนะด้านสิ่งแวดล้อมดีขึ้น ติดอันดับ 1 ใน 4 ของประเทศในภูมิภาคเอเชีย ตะวันออกเฉียงใต้ โดยมีคะแนนไม่น้อยกว่า 55 คะแนน ในปี 2570
3.2.4 สัดส่วนขยะมูลฝอยได้รับการจัดการอย่างถูกต้อง	3	3.3.2 การนำขยะกลับมาใช้ประโยชน์ใหม่เพิ่มขึ้น โดยมีอัตราการนำขยะกลับมาใช้ใหม่ของประเทศ ไม่ต่ำกว่าร้อยละ 40 ของปริมาณขยะที่นำกลับมาใช้ใหม่ได้ภายในปี 2570

ตัวชี้วัดของจังหวัดนนทบุรี	หมวดหมู่ที่	ตัวชี้วัด (ร่าง) แผนพัฒนาฯ ฉบับที่ 13
3.2.5 ของเสียอันตรายชุมชนได้รับการจัดการอย่างถูกต้อง	10	10.2.1 คะแนนดัชนีสมรรถนะด้านสิ่งแวดล้อมดีขึ้น ดิติดอันดับ 1 ใน 4 ของประเทศในภูมิภาคเอเชีย ตระวันออกเฉียงใต้ โดยมีคะแนนไม่น้อยกว่า 55 คะแนน ในปี 2570
3.2.6 มลพิษยติติเชื่อได้รับการจัดการอย่างถูกต้อง	10	10.2.1 คะแนนดัชนีสมรรถนะด้านสิ่งแวดล้อมดีขึ้น ดิติดอันดับ 1 ใน 4 ของประเทศในภูมิภาคเอเชีย ตระวันออกเฉียงใต้ โดยมีคะแนนไม่น้อยกว่า 55 คะแนน ในปี 2570
3.2.7 ร้อยละที่เพิ่มขึ้นของครัวเรือนที่เข้าถึงน้ำประปา	10	10.2.1 คะแนนดัชนีสมรรถนะด้านสิ่งแวดล้อมดีขึ้น ดิติดอันดับ 1 ใน 4 ของประเทศในภูมิภาคเอเชีย ตระวันออกเฉียงใต้ โดยมีคะแนนไม่น้อยกว่า 55 คะแนน ในปี 2570
3.2.8 ร้อยละความสำเร็จในการแก้ปัญหา น้ำท่วมพื้นที่ถนน พื้นที่ประชาชน พื้นที่สาธารณะ หรือจุดเสี่ยงน้ำท่วม (เมื่อแก้ไขแล้วสามารถลดปัญหาได้)	1	1.2.6 พื้นที่ที่สามารถลดความเสี่ยงภัยน้ำท่วม-น้ำแล้ง และเกิดระบบจัดการน้ำชุมชน จำนวน 4,000 ตำบล เมื่อสิ้นสุดแผนพัฒนาฯ ฉบับที่ 13
3.3.1 มูลค่าเพิ่มขึ้นของเศรษฐกิจเกษตร GI จากโมเดล BCG นนทบุรี	10	10.1.1 มูลค่าผลิตภัณฑ์มวลรวมในประเทศด้วยเศรษฐกิจหมุนเวียนเพิ่มขึ้น สามารถสนับสนุนการขยายตัวทางเศรษฐกิจได้ไม่น้อยกว่าร้อยละ 1 ในปี 2570
3.4.1 จำนวนพื้นที่เป้าหมายการพัฒนาสิ่งแวดล้อมที่ยั่งยืน	10	10.2.2 พื้นที่ป่าไม้เพิ่มขึ้น โดยเป็นป่าไม้ธรรมชาติ ร้อยละ 33 และพื้นที่ป่าเศรษฐกิจเพื่อการใช้ประโยชน์ ร้อยละ 12 ของพื้นที่ประเทศภายในปี 2570

นอกจากนี้ฝ่ายเลขานุการคณะกรรมการสถิติระดับจังหวัดได้ประชุมหารือร่วมกับสำนักงานจังหวัดได้สรุปความสอดคล้องเชื่อมโยงระหว่างประเด็นการพัฒนาจังหวัดภายใต้แผนพัฒนาจังหวัดที่เป็นปัจจุบันที่สอดคล้องกับนโยบายและยุทธศาสตร์ต่าง ๆ ที่เกี่ยวข้องกับการพัฒนาในระดับจังหวัด ดังภาคผนวก ก

ตาราง 3 การวิเคราะห์ประเด็นการพัฒนาจังหวัดภายใต้แผนพัฒนาจังหวัดที่เป็นปัจจุบัน ที่สอดคล้องกับยุทธศาสตร์ชาติ (พ.ศ. 2561 – 2580) เนื้อหาส่วนนี้ต้องหารื้อกับสำนักงานจังหวัด

ยุทธศาสตร์/ประเด็นการพัฒนาภายใต้ยุทธศาสตร์ชาติ (พ.ศ. 2561-2580)			
ด้านความมั่นคง (หลัก)			
เป้าหมาย : ประชาชนอยู่ดี กินดี และมีความสุข บ้านเมืองมีความมั่นคงในทุกมิติและทุกระดับ			
ยุทธศาสตร์ด้านการสร้างความสามารถในการแข่งขัน (รอง) เป้าหมาย : ประเทศไทยเป็นประเทศที่พัฒนาแล้วที่เศรษฐกิจเติบโตอย่างมีเสถียรภาพและยั่งยืน และมีขีดความสามารถในการแข่งขันสูงขึ้น	ยุทธศาสตร์ด้านการสร้างการเติบโตบนคุณภาพชีวิตที่เป็นมิตรต่อสิ่งแวดล้อม (รอง) เป้าหมาย : อนุรักษ์และรักษาทรัพยากรธรรมชาติ สิ่งแวดล้อมและวัฒนธรรมให้คนรุ่นต่อไปได้ใช้อย่างยั่งยืนฟื้นฟูและสร้างใหม่ฐานทรัพยากรธรรมชาติและสิ่งแวดล้อม เพื่อลดผลกระทบทางลบจากการพัฒนาสังคมเศรษฐกิจของประเทศในทุกมิติ	ยุทธศาสตร์ด้านการพัฒนาและเสริมสร้างศักยภาพทรัพยากรมนุษย์ (รอง) เป้าหมาย : คนไทยเป็นคนดี คนเก่ง มีคุณภาพพร้อมสำหรับวิถีชีวิตในศตวรรษที่ 21 และสังคมไทยมีสภาพแวดล้อมที่เอื้อและสนับสนุนต่อการพัฒนาคนตลอดช่วงชีวิต	ยุทธศาสตร์ด้านการสร้างโอกาสและความเสมอภาคทางสังคม (รอง) เป้าหมาย : สร้างความเป็นธรรม และลดความเหลื่อมล้ำในทุกมิติ กระจายศูนย์กลางความเจริญทางเศรษฐกิจและสังคม เพิ่มโอกาสให้ทุกภาคส่วนเข้ามาเป็นกำลังของการพัฒนาประเทศในทุกระดับ และเพิ่มขีดความสามารถของชุมชนท้องถิ่นในการพัฒนา การพึ่งตนเอง และการจัดการตนเองเพื่อสร้างสังคมคุณภาพ

ตาราง 4 การวิเคราะห์ประเด็นการพัฒนาจังหวัดภายใต้แผนพัฒนาจังหวัดที่เป็นปัจจุบัน ที่สอดคล้องกับ แผนแม่บทภายใต้ยุทธศาสตร์ชาติ เนื้อหาส่วนนี้ต้องหารื้อกับสำนักงานจังหวัด

แผนแม่บทภายใต้ยุทธศาสตร์ชาติ						
ประเด็น ด้านการเกษตร ตัวชี้วัด : อัตราการขยายตัวของผลิตภัณฑ์มวลรวมในประเทศสาขาเกษตร	ประเด็นการท่องเที่ยว ตัวชี้วัด : สัดส่วนผลิตภัณฑ์มวลรวมในประเทศด้านการ	ประเด็นด้านโครงสร้างพื้นฐาน ระบบโลจิสติกส์ และดิจิทัล	ประเด็นด้านผู้ประกอบการ และวิสาหกิจขนาดกลางและขนาดย่อมยุคใหม่	ประเด็นการพัฒนาพื้นที่และเมืองน่าอยู่อัจฉริยะ (หลัก) ตัวชี้วัด :	ประเด็นด้านการเติบโตอย่างยั่งยืน ตัวชี้วัด : อันดับของประเทศด้านความยั่งยืน	ประเด็นด้านเศรษฐกิจฐานราก ตัวชี้วัด : อัตราการเติบโตของรายได้ของกลุ่ม

แผนแม่บทภายใต้ยุทธศาสตร์ชาติ						
	ท่องเที่ยวต่อ ผลิตภัณฑ์มวลรวมใน ประเทศ (ร้อยละ)	ตัวชี้วัด : ดัชนีวัด ประสิทธิภาพด้านโลจิสติกส์ระหว่างประเทศของ ประเทศไทย (อันดับ/ คะแนน)	ตัวชี้วัด : อัตราการขยายตัว จำนวนการก่อตั้งวิสาหกิจ เริ่มต้น (เฉลี่ย ร้อยละ)	อัตราการขยายตัวของ ผลิตภัณฑ์มวลรวม ในประเทศสาขาเกษตร (เฉลี่ยร้อยละ)	และคุณภาพสิ่งแวดล้อม ในระดับโลก	ประชากรร้อยละ ๔๐ ที่มี รายได้ต่ำสุด (เฉลี่ยร้อยละ)

ตาราง 5 การวิเคราะห์ประเด็นการพัฒนาจังหวัดภายใต้แผนพัฒนาจังหวัดที่เป็นปัจจุบัน ที่สอดคล้องกับแผนการปฏิรูปประเทศ 13 ด้าน เนื้อหาส่วนนี้ต้องหารือกับสำนักงานจังหวัด

แผนการปฏิรูปประเทศ 13 ด้าน				
ยุทธศาสตร์ชาติที่ 2,3,4,5	ยุทธศาสตร์ชาติที่ 2,5	ยุทธศาสตร์ชาติที่ 3,4	ยุทธศาสตร์ชาติที่ 3,4	ยุทธศาสตร์ชาติที่ 2,3,4
ด้านเศรษฐกิจ เป้าหมาย: ยกระดับศักยภาพ ทางเศรษฐกิจของประเทศ	ด้านทรัพยากรธรรมชาติและสิ่งแวดล้อม เป้าหมาย: สิ่งแวดล้อมได้รับการดูแลรักษาอย่างเป็นระบบและมีประสิทธิภาพ เพื่อลดมลพิษและผลกระทบต่อสุขภาพของประชาชนและระบบนิเวศ	ด้านสาธารณสุข เป้าหมาย: คนไทยมีสุขภาวะที่ดีขึ้น และมีความเป็นอยู่ดีขึ้น	ด้านสังคม เป้าหมาย: ชุมชนในเขตเมืองมีความเข้มแข็งและมีโอกาสในการเข้าถึงสวัสดิการภาครัฐอย่างเท่าเทียม อันจะนำไปสู่ความเสมอภาคในสังคม	ด้านวัฒนธรรม กีฬาแรงงาน และการพัฒนาทรัพยากรมนุษย์ เป้าหมาย: คนไทยมีคุณธรรม จริยธรรม ค่านิยมที่ดีงามและมีความรัก และภูมิใจในความเป็นไทยมากขึ้น นำหลักปรัชญาของเศรษฐกิจพอเพียงมาใช้ในการดำรงชีวิต สังคมไทยมีความสุขและเป็นที่ยอมรับของนานาชาติมากขึ้น / คนไทยมีสุขภาพดีขึ้น มีน้ำใจนักกีฬา และมีวินัยเคารพกฎกติกามากขึ้น ด้วยกีฬา/คนไทยได้รับการพัฒนาเต็มตามศักยภาพตามความถนัด และความสามารถของพหุปัญญาดีขึ้น

ตาราง 6 การวิเคราะห์ประเด็นการพัฒนาจังหวัดภายใต้แผนพัฒนาจังหวัดที่เป็นปัจจุบัน ที่สอดคล้องกับ (ร่าง) แผนพัฒนาเศรษฐกิจและสังคมแห่งชาติ ฉบับที่ 13 เนื้อหา
ส่วนนี้ต้องหารือกับสำนักงานจังหวัด

(ร่าง) แผนพัฒนาเศรษฐกิจและสังคมแห่งชาติ ฉบับที่ 13					
หมวดหมู่ที่ 1 ไทยเป็นประเทศชั้นนำด้าน สินค้าเกษตรและเกษตร แปรรูป มูลค่าสูง	หมวดหมู่ที่ 2 ไทยเป็นจุดหมายของ การท่องเที่ยวที่เน้น คุณภาพและความยั่งยืน	หมวดหมู่ที่ 7 . ไทยมีวิสาหกิจขนาดกลาง และขนาดย่อมที่เข้มแข็ง มีศักยภาพสูง และสามารถ แข่งขันได้	หมวดหมู่ที่ 9 ไทยมีความยากจนข้ามรุ่นลดลง และคนไทยทุกคนมีความคุ้มครอง ทางสังคมที่เพียงพอ เหมาะสม	หมวดหมู่ที่ 12 ไทยมีกำลังคนสมรรถนะสูง มุ่งเรียนรู้อย่างต่อเนื่อง ตอบโจทย์ การพัฒนาแห่งอนาคต	หมวดหมู่ที่ 13 ไทยมีภาครัฐที่ทันสมัย มีประสิทธิภาพ และตอบโจทย์ ประชาชน

ตาราง 7 การวิเคราะห์ประเด็นการพัฒนาจังหวัดภายใต้แผนพัฒนาจังหวัดที่เป็นปัจจุบัน ที่สอดคล้องกับเป้าหมายการพัฒนาที่ยั่งยืน (SDGs) เนื้อหาส่วนนี้ต้องการหรือกับสำนักงานจังหวัด

เป้าหมายการพัฒนาที่ยั่งยืน (SDGs)			
<p>เป้าหมาย (Goals) 3</p> <p>สร้างหลักประกันให้คนมีชีวิตที่มีคุณภาพ และส่งเสริมสุขภาวะที่ดีของคนทุกเพศทุกวัย</p> <p>เป้าประสงค์ (Targets) 3.6</p> <p>ภายในปี 2030 การลดผู้เสียชีวิต และผู้บาดเจ็บเนื่องจากอุบัติเหตุทางจราจรบนท้องถนน</p>	<p>เป้าหมาย (Goals) 4</p> <p>สร้างหลักประกันให้การศึกษาที่มีคุณภาพอย่างเท่าเทียมและครอบคลุม และส่งเสริมโอกาสในการเรียนรู้ตลอดชีวิตสำหรับทุกคน</p> <p>เป้าประสงค์ (Targets) 4.1</p> <p>ภายในปี 2030 ทำให้มั่นใจว่าทั้งเด็กผู้หญิง เด็กผู้ชายได้รับอิสระ ความยุติธรรม และการศึกษาขั้นประถมศึกษาและมัธยมศึกษาอย่างสมบูรณ์ที่นำไปสู่ผลการเรียนรู้ที่ต่อเนื่องและมีประสิทธิภาพ</p>	<p>เป้าหมาย (Goals) 6</p> <p>สร้างหลักประกันให้มีน้ำใช้ และมีการบริหารจัดการน้ำและการสุขาภิบาลอย่างยั่งยืนสำหรับทุกคน</p> <p>เป้าประสงค์ (Targets) 6.1</p> <p>ภายในปี 2030 ผู้คนทั่วโลกเข้าถึงน้ำดื่มที่สะอาด และสามารถซื้อหามาได้อย่างเท่าเทียมกัน</p>	<p>เป้าหมาย (Goals) 8</p> <p>ส่งเสริมการเจริญเติบโตทางเศรษฐกิจที่ยั่งยืน และครอบคลุมและการจ้างงานเต็มอัตรา และงานที่มีคุณค่าสำหรับทุกคน</p> <p>เป้าประสงค์ (Targets) 8.1</p> <p>ทำให้การเติบโตทางเศรษฐกิจต่อหัวประชากรมีความยั่งยืนตามบริบทของประเทศ โดยเฉพาะอย่างยิ่ง ให้ผลิตภัณฑ์มวลรวมในประเทศของประเทศพัฒนาน้อยที่สุด มีการขยายตัวอย่างน้อยร้อยละ 7 ต่อปี</p> <p>เป้าประสงค์ (Targets) 8.3</p> <p>ส่งเสริมนโยบายที่มุ่งเน้นการพัฒนาที่สนับสนุนกิจกรรมการผลิต, การสร้างงานที่เหมาะสม, การเป็นผู้ประกอบการความคิดสร้างสรรค์และนวัตกรรม, และส่งเสริมความเป็นแบบแผนและการเติบโตธุรกิจรายย่อย ขนาดเล็ก และกลาง รวมถึงการเข้าถึงบริการทางการเงิน</p>
<p>เป้าหมาย (Goals) 9</p> <p>สร้างโครงสร้างพื้นฐานที่มีความต้านทานและยืดหยุ่นต่อการเปลี่ยนแปลง ส่งเสริมการ</p>	<p>เป้าหมาย (Goals) 11</p> <p>ทำให้เมืองและการตั้งถิ่นฐานของมนุษย์มีความปลอดภัย ความต้านทานและ</p>	<p>เป้าหมาย (Goals) 12</p> <p>สร้างหลักประกัน ให้มีแบบแผนการบริโภคและการผลิตที่ยั่งยืน</p> <p>เป้าประสงค์</p>	<p>เป้าหมาย (Goals) 15</p> <p>ปกป้องฟื้นฟู และส่งเสริมการใช้ระบบนิเวศบนบกอย่างยั่งยืน การบริหารจัดการป่าไม้ที่ยั่งยืน การต่อต้านการแปรสภาพเป็นทะเลทราย หยุดยั้งการ</p>

เป้าหมายการพัฒนาที่ยั่งยืน (SDGs)			
<p>พัฒนาอุตสาหกรรมที่ครอบคลุม และ ยั่งยืน และ ส่งเสริม นวัตกรรม</p> <p>เป้าประสงค์</p> <p>(Targets) 9.1</p> <p>พัฒนาคุณภาพ ความ น่าเชื่อถือ ความยั่งยืน และฟื้นฟู และบูรณะโครงสร้างพื้นฐาน ทั้ง ในระดับภูมิภาคและระหว่าง พรหมแดน (Transborder) เพื่อ สนับสนุนการพัฒนาเศรษฐกิจ และคุณภาพชีวิตของมนุษย์ โดย เน้นในสิ่งที่มีอยู่และการเข้าถึงที่ เท่าเทียมกันของทุกคน</p>	<p>ยืดหยุ่นต่อการเปลี่ยนแปลงอย่างครอบคลุม และยั่งยืนเป้าประสงค์</p> <p>(Targets) 11.3</p> <p>ในปี 2030 การทำให้ดีขึ้นอย่างครอบคลุม และการทำให้มีลักษณะเป็นเมืองยั่งยืน และ ประชากรมีส่วนร่วม มีการรวมกลุ่ม และการ วางแผนด้านที่อยู่อาศัยที่ยั่งยืนของมนุษย์และ การจัดการในทุกๆ ประเทศ</p> <p>เป้าประสงค์</p> <p>(Targets) 11.b</p> <p>ในปี 2020 เพิ่มจำนวนเมือง และที่อยู่อาศัย ประชากรโดยการรับและดำเนินการตาม นโยบายแบบบูรณา และแผนที่จะนำไปสู่ ความครอบคลุม การใช้ทรัพยากรอย่างมี ประสิทธิภาพ การบรรเทา และการปรับตัวต่อ การเปลี่ยนแปลงของสภาพอากาศ การรับมือ ต่อภัยพิบัติ และการพัฒนา และการนำไป ปฏิบัติให้เกิดผล การจัดการความเสี่ยงจาก ภัยพิบัติในทุกๆระดับ ตามกรอบข้อตกลง Sendai เรื่องการลดความเสี่ยงจากภัยพิบัติ ปี 2015-2030</p>	<p>Targets 12.2</p> <p>พ.ศ.2573 บรรลุการจัดการอย่างยั่งยืนและใช้ ทรัพยากรทางธรรมชาติอย่างมีประสิทธิภาพ</p> <p>เป้าประสงค์</p> <p>(Targets) 12.4</p> <p>พ.ศ.2573 ประสบความสำเร็จในการบริหาร จัดการสิ่งแวดล้อม โดยเฉพาะของเสียจากสารเคมี และของเสียทั้งหมด ให้เป็นไปตามกรอบข้อตกลง ระหว่างประเทศ เพื่อการแพร่กระจายไปใน อากาศ น้ำและดิน และเพื่อลดผลกระทบที่ไม่พึง ประสงค์ต่อสุขภาพของมนุษย์และสภาพแวดล้อม</p>	<p>เสื่อมโทรมของดินและฟื้นฟูสภาพดิน และหยุดยั้ง การสูญเสียความหลากหลายทางชีวภาพ</p> <p>เป้าประสงค์</p> <p>(Targets) 15.1</p> <p>ในปี ค.ศ. 2020 มั่นใจว่าการอนุรักษ์ การฟื้นฟู และการใช้ประโยชน์พื้นดิน และระบบนิเวศแหล่งน้ำ จัดภายในประเทศ และการบริการที่เกี่ยวข้อง โดยเฉพาะอย่างยิ่งป่าไม้ พื้นที่ชุ่มน้ำ ภูเขา และ พื้นที่แห้งแล้งอย่างยั่งยืน ให้สอดคล้องกับภาระ ผูกพันตามสัญญาภายใต้ข้อตกลงระหว่างประเทศ</p>

เป้าหมายการพัฒนาที่ยั่งยืน (SDGs)			
<p>เป้าหมาย (Goals) 16 สนับสนุนสังคมที่สงบสุขและ ครอบคลุมสำหรับการพัฒนาที่ ยั่งยืน จัดให้มีการเข้าถึงความ ยุติธรรมสำหรับทุกคน และสร้าง สถาบันที่มีประสิทธิภาพ มี ความรับผิดชอบ และมีความ ครอบคลุมในทุกระดับ</p> <p>เป้าประสงค์ (Targets) 16.6 พัฒนาสถาบันที่มีประสิทธิภาพ โปร่งใส ตรวจสอบได้ในทุกระดับ</p>			

ตาราง 8 การวิเคราะห์ประเด็นการพัฒนาจังหวัดภายใต้แผนพัฒนาจังหวัดที่เป็นปัจจุบัน ที่สอดคล้องกับ ร่างกรอบแผนพัฒนาภาคกลาง (พ.ศ. 2566 – 2570) เนื้อหาส่วนนี้ต้องหารือกับสำนักงานจังหวัด

(ร่าง) กรอบแผนพัฒนาภาคกลาง(พ.ศ. 2566 – 2570)					
1) พัฒนาและยกระดับภาคกลางไปสู่การเป็นฐานอุตสาหกรรมขั้นสูงที่ใช้เทคโนโลยีและนวัตกรรมที่สามารถออกแบบและพัฒนาขึ้นเอง	2) พัฒนาและยกระดับภาคกลางไปสู่การเป็นแหล่งเกษตรสมัยใหม่และศูนย์รวบรวมและกระจายสินค้าเกษตรของประเทศ	5) พัฒนาการผลิตกำลังคนให้มีทักษะรองรับอุตสาหกรรมและบริการแห่งอนาคต	6) พัฒนาเมือง เขตเศรษฐกิจพิเศษชายแดนและเมืองชายแดน รวมทั้งพื้นที่ระเบียงเศรษฐกิจพิเศษภาคกลาง-ตะวันตก ให้เอื้อต่อการพัฒนาเศรษฐกิจและสังคมในอนาคต	4) พัฒนาภาคกลางเป็นศูนย์กลางทางการแพทย์และสุขภาพมูลค่าสูง	3) พัฒนาแหล่งท่องเที่ยวสำคัญและแหล่งท่องเที่ยวชุมชนให้เข้าสู่ตลาดท่องเที่ยวคุณภาพ

ตาราง 9 การวิเคราะห์ประเด็นการพัฒนาจังหวัดภายใต้แผนพัฒนาจังหวัดที่เป็นปัจจุบัน ที่สอดคล้องกับ แผนพัฒนากลุ่มจังหวัดภาคกลางปริมณฑล (พ.ศ. 2566 – 2570) เนื้อหาส่วนนี้ต้องหารือกับสำนักงานจังหวัด

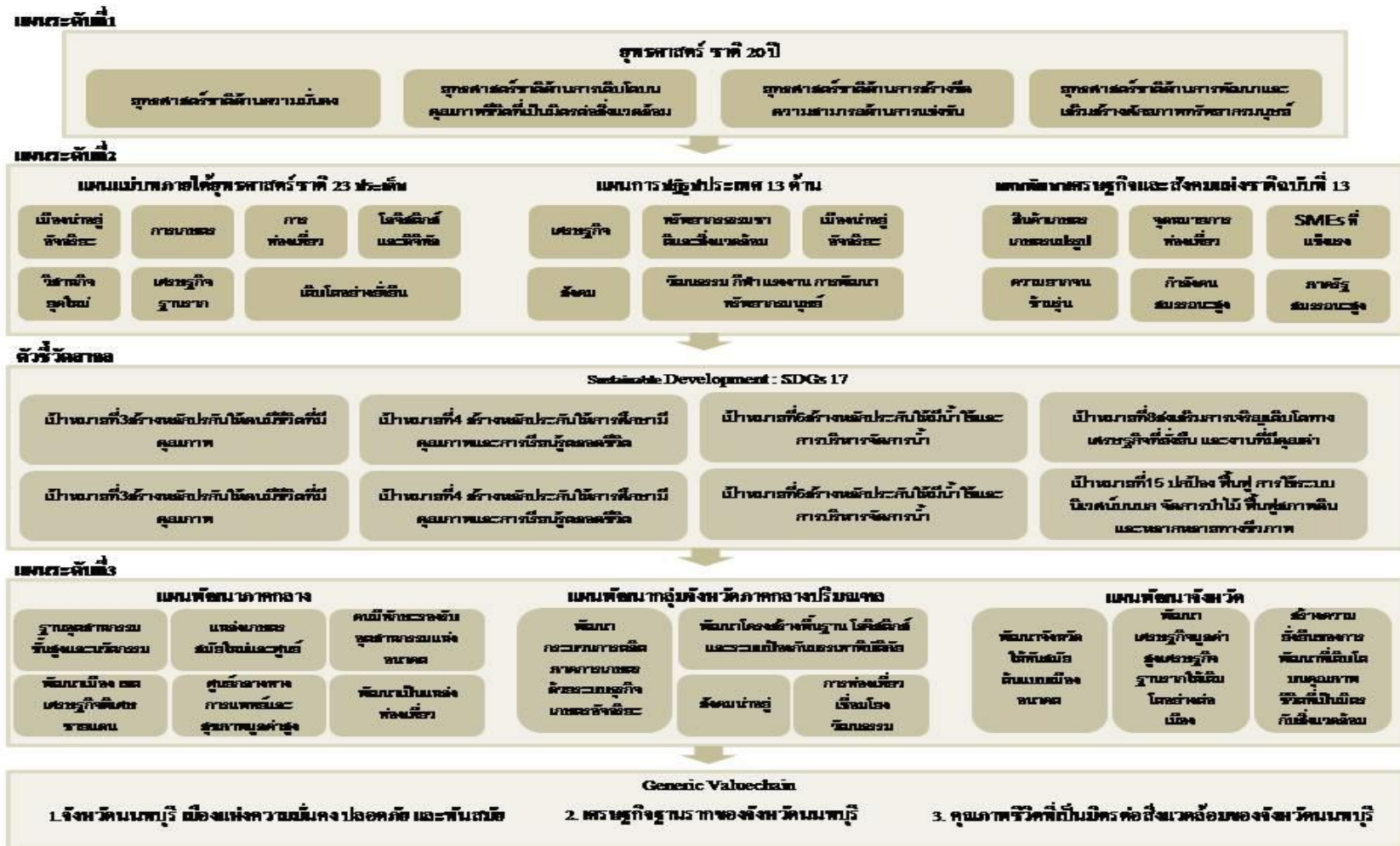
แผนพัฒนากลุ่มจังหวัดภาคกลางปริมณฑล (พ.ศ. 2566 – 2570)			
1. พัฒนาระบบการผลิตภาคการเกษตร อุตสาหกรรม และพาณิชยกรรม ด้วยระบบธุรกิจเกษตรอัจฉริยะ	2. พัฒนาโครงสร้างพื้นฐานระบบโลจิสติกส์ และระบบป้องกันบรรเทาพิบัติภัย	3. พัฒนาคุณภาพชีวิตสู่สังคมน่าอยู่	4. พัฒนาและส่งเสริมการท่องเที่ยวเชื่อมโยงวัฒนธรรมที่หลากหลาย

ตาราง 10 การวิเคราะห์ประเด็นการพัฒนาจังหวัด ภายใต้แผนพัฒนาจังหวัดที่เป็นปัจจุบัน ที่สอดคล้องกับนโยบายและยุทธศาสตร์ต่าง ๆ ที่เกี่ยวข้องกับแผนพัฒนา
จังหวัดนนทบุรี (พ.ศ. 2566 – 2570) เนื้อหาส่วนนี้ต้องหารือกับสำนักงานจังหวัด

แผนพัฒนาจังหวัดนนทบุรี (พ.ศ. 2566 – 2570)		
<p>ประเด็นการพัฒนา</p> <p>1. พัฒนาจังหวัดสู่สังคมที่มีความมั่นคง ปลอดภัย และทันสมัยเพื่อเป็นต้นแบบเมืองอนาคต</p> <p>ตัวชี้วัด:</p> <ol style="list-style-type: none"> (1) อัตราการเสียชีวิตจากอุบัติเหตุทางถนนต่อประชากรแสนคน (2) ร้อยละความสำเร็จในการแก้ปัญหาจุดเสี่ยงอุบัติเหตุทางถนน จังหวัดนนทบุรี (เมื่อแก้ไขแล้วสามารถลดปัญหาได้) (3) จำนวนพื้นที่ที่ได้รับการพัฒนาโครงสร้างพื้นฐาน (อารยสถาปัตย์) รองรับกลุ่มผู้พิการ สูงอายุ และกลุ่มเปราะบาง (แห่ง) (4) จำนวนพื้นที่ที่ได้รับการพัฒนาตามเป้าหมายเมืองทันสมัย Smart Nonthaburi (5) จำนวนเส้นทางที่ได้รับการปรับปรุงพัฒนา และสร้างใหม่ เพื่อการจัดระเบียบเมืองปรับภูมิทัศน์เมือง และเสริมสร้างเมืองแห่งคุณภาพชีวิตของเมืองแห่งการอยู่อาศัย (6) ร้อยละที่ลดลงของคดีด้านกระทำความผิดร่างกายและทรัพย์สิน (7) ร้อยละของเรื่องร้องเรียนด้านความปลอดภัยในชีวิตและทรัพย์สินผ่านศูนย์ดำรงธรรมจังหวัดนนทบุรีได้รับการแก้ไขเป็นที่ยุติ (8) ร้อยละของหมู่บ้าน/ชุมชนที่ไม่พบปัญหาอาชญากรรมไม่น้อยกว่า (9) จำนวนพื้นที่หรือเส้นทางที่ได้รับการพัฒนาตามเป้าหมาย Smart Security และ Smart CCTV 	<p>ประเด็นการพัฒนา</p> <p>2. การพัฒนาเศรษฐกิจมูลค่าสูง เศรษฐกิจฐานรากให้ก้าวหน้าและเติบโตอย่างต่อเนื่อง</p> <p>ตัวชี้วัด:</p> <ol style="list-style-type: none"> (1) อัตราการขยายตัวของผลิตภัณฑ์มวลรวมจังหวัด ไม่น้อยกว่า (ร้อยละ) และมีมูลค่ารวมไม่น้อยกว่า (ล้านบาท) (2) จำนวนผลิตภัณฑ์ OTOP และผลิตภัณฑ์ของจังหวัด นนทบุรีของการส่งเสริมเข้าสู่ตลาดออนไลน์ (3) ร้อยละมูลค่าที่เพิ่มขึ้นของรายได้จากการท่องเที่ยว (4) ร้อยละที่เพิ่มขึ้นของรายได้จากการค้าการลงทุน (5) ร้อยละการเพิ่มขึ้นของรายได้จากผลผลิต ผลิตภัณฑ์ นนทบุรีการันตี (6) จำนวนเส้นทางที่ได้รับการปรับปรุง พัฒนาเพื่อรองรับการพัฒนาเศรษฐกิจ และเศรษฐกิจแห่งอนาคต (7) จำนวนผู้ประกอบการที่ได้รับผลกระทบจากวิกฤติเศรษฐกิจและได้รับการฟื้นคืนอย่างทั่วถึงจนมีศักยภาพที่ดีขึ้น (8) ร้อยละมูลค่าที่เพิ่มขึ้นของผลิตภัณฑ์จังหวัดภาคเกษตร 	<p>ประเด็นการพัฒนา</p> <p>3. การสร้างความยั่งยืนของการพัฒนาที่เติบโตบนคุณภาพชีวิตที่เป็นมิตรกับสิ่งแวดล้อม</p> <p>ตัวชี้วัด:</p> <ol style="list-style-type: none"> (1) จำนวนไร่ของการเพิ่มขึ้นของพื้นที่สีเขียว ในเขตเมืองและชนบท (2) จำนวนต้นไม้ที่ได้รับการปลูกเพิ่ม (3) คุณภาพน้ำของแม่น้ำเจ้าพระยาที่ไหลผ่านพื้นที่จังหวัดนนทบุรีมีค่า Water Quality Index : WQI เท่ากับ 68.5 หรือค่าคุณภาพน้ำของแม่น้ำเจ้าพระยาตอนล่างอยู่ในเกณฑ์พอใช้ (4) ระดับเสียงในพื้นที่จังหวัดนนทบุรี ต่ำกว่า 70 เดซิเบล หรืออยู่ในระดับเสียงในระดับปกติ (5) คุณภาพอากาศในพื้นที่จังหวัดนนทบุรี มีค่า Air Quality Index : AQI ต่ำกว่า 50 หรืออยู่ในเกณฑ์คุณภาพอากาศดี (6) สัดส่วนขยะมูลฝอยได้รับการจัดการอย่างถูกต้อง

แผนพัฒนาจังหวัดนนทบุรี (พ.ศ. 2566 – 2570)		
<p>(10) ร้อยละคะแนนเฉลี่ยของผลการทดสอบทางการศึกษาระดับชาตินักเรียนขั้นพื้นฐาน (O-NET) เพิ่มขึ้น</p> <p>(11) จำนวนประชาชนเป้าหมายที่ได้รับการพัฒนาเพื่อเป็นประชากรแห่งอนาคตรองรับเมืองแห่งคุณภาพ</p> <p>(12) จำนวนเด็กอัจฉริยะนนทบุรี (7Q) ที่ได้รับการพัฒนาตามโปรแกรมการสร้างคนแห่งคุณภาพแห่งอนาคต</p> <p>(13) อัตราการรอบรู้ด้านสุขภาพของประชาชน</p> <p>(14) จำนวนชุมชนวิถีชีวิตตามปรัชญาของเศรษฐกิจพอเพียง</p> <p>(15) ร้อยละการเพิ่มขึ้นของมูลค่าผลิตภัณฑ์ทางวัฒนธรรม (CPOT)</p> <p>(16) ร้อยละของผู้สูงอายุที่มีมาตรฐานคุณภาพชีวิตที่ดี</p> <p>(17) ร้อยละของประชากรกลุ่มเปราะบางที่ได้รับการช่วยเหลือและพัฒนาคุณภาพชีวิต</p> <p>(18) ร้อยละของความพึงพอใจของผู้สูงอายุที่มีต่อการพัฒนาสภาพแวดล้อมเมืองสำหรับผู้สูงอายุ</p> <p>(19) ร้อยละครัวเรือนที่มีระบบอินเทอร์เน็ตความเร็วสูง</p> <p>(20) จำนวนพื้นที่ของ อปท. ที่ได้รับการพัฒนาให้เป็น Smart Point (จุดบริการไวไฟสาธารณะ จุดชาร์ตแบตเตอรี่สมาร์ทโฟน และข้อมูลข่าวสารบนระบบจอดีจิทัล)</p> <p>(21) ระดับความพึงพอใจของประชาชนต่อการบริการภาครัฐ</p>	<p>(9) มูลค่าที่เพิ่มขึ้นของรายได้จากการจำหน่ายสินค้า OTOP</p> <p>(10) จำนวนผู้ประกอบการ SMEs ที่ได้รับการพัฒนา</p>	<p>(7) ของเสียอันตรายชุมชนได้รับการจัดการอย่างถูกต้อง (ร้อยละ)</p> <p>(8) มูลฝอยติดเชื้อได้รับการจัดการอย่างถูกต้อง (ร้อยละ)</p> <p>(9) ร้อยละที่เพิ่มขึ้นของครัวเรือนที่เข้าถึงน้ำประปา</p> <p>(10) ร้อยละความสำเร็จในการแก้ปัญหาหน้าท่วมพื้นที่ถนน พื้นที่ประชาชน พื้นที่สาธารณะหรือจุดเสี่ยงน้ำท่วม (เมื่อแก้ไขแล้วสามารถลดปัญหาได้)</p> <p>(11) มูลค่าเพิ่มขึ้นของเศรษฐกิจเกษตร GI จากโมเดล BCG นนทบุรี (ร้อยละ)</p> <p>(12) จำนวนพื้นที่เป้าหมายการพัฒนาสิ่งแวดล้อมที่ยั่งยืน</p>

Strategy Road Map ความเชื่อมโยงตั้งแต่ยุทธศาสตร์ มาแผนพัฒนาจังหวัด



ภาพ 6 การเชื่อมโยงยุทธศาสตร์ระดับประเทศสู่แผนพัฒนาจังหวัดนนทบุรี (พ.ศ. 2566 – 2570)

2.3 การวิเคราะห์สถานการณ์ แนวโน้ม การพัฒนาในระดับจังหวัด

การวิเคราะห์สถานการณ์ แนวโน้ม การพัฒนาในระดับจังหวัด โดยศึกษาจากตัวชี้วัดการพัฒนาระดับจังหวัดและกลุ่มจังหวัด¹⁹ เดือนกรกฎาคม ปี 2564 ของสำนักงานสภาพัฒนาการเศรษฐกิจและสังคมแห่งชาติ ที่ดำเนินการตามมติคณะรัฐมนตรีเมื่อวันที่ 30 กันยายน 2558 ที่เห็นชอบให้ส่วนราชการนำตัวชี้วัดการพัฒนาระดับจังหวัดและกลุ่มจังหวัดพิจารณาใช้ประโยชน์ในการกำหนดแผนงานโครงการและงบประมาณลงสู่พื้นที่ เพื่อให้เกิดการบูรณาการขับเคลื่อนระหว่างจังหวัด กลุ่มจังหวัด และส่วนราชการ เป็นไปอย่างมีประสิทธิภาพ



แนวทางการจัดทำตัวชี้วัดการพัฒนาระดับจังหวัดและกลุ่มจังหวัด เป็นการพัฒนาเครื่องมือที่ใช้วัดสถานะการพัฒนาพื้นที่จังหวัดและกลุ่มจังหวัดเชิงเปรียบเทียบ โดยมีเงื่อนไขข้อมูลที่น่ามาจัดทำ ตัวชี้วัดจะต้องมีการจัดเก็บครอบคลุมทั้ง 76 จังหวัด และจัดเก็บอย่างต่อเนื่องทุกปีหรือปีเว้นปี สำหรับการดำเนินการในปี 2564 ได้นำเป้าหมายการพัฒนาที่ยั่งยืน (Sustainable Development Goals: SDGs) มาปรับใช้เป็นกรอบในการปรับปรุงตัวชี้วัดการพัฒนาระดับจังหวัด เพื่อให้จังหวัดมีข้อมูลตัวชี้วัดที่สะท้อนระดับการพัฒนาในพื้นที่และสอดคล้องกับเป้าหมายการจัดทำตัวชี้วัด SDGs

ในระดับพื้นที่ของประเทศ โดยได้จัดทำข้อมูลเป็นอนุกรมตั้งแต่ปี 2558 – 2562 นำเสนอผลการเปรียบเทียบ การพัฒนาในระดับภาพรวม ระดับรายตัวชี้วัด และระดับจังหวัดและกลุ่มจังหวัด ในรูปแบบที่ กราฟแท่ง เปรียบเทียบ 5 ปี และกราฟใยแมงมุม รวมทั้งตารางข้อมูล เปรียบเทียบ 5 ปีในแต่ละตัวชี้วัดเทียบกับค่ากลางของประเทศ

โดยที่จังหวัด กลุ่มจังหวัดสามารถใช้ตัวชี้วัดชุดใหม่นี้ เป็นเครื่องมือในการวิเคราะห์เปรียบเทียบ ผลการพัฒนาและแนวโน้มของประเด็นปัญหาในพื้นที่ได้อย่างต่อเนื่อง และนำไปใช้ประกอบการวางแผนและพัฒนาจังหวัด และกลุ่มจังหวัด และกำหนดแผนงานโครงการอย่างสอดคล้อง รวมทั้งส่วนราชการสามารถ นำตัวชี้วัดไปใช้ประโยชน์ในการวิเคราะห์และชี้พื้นที่เป้าหมายการพัฒนาในระดับจังหวัดและกลุ่มจังหวัด ในส่วนที่เกี่ยวกับการกิจเพื่อกำหนดโครงการและงบประมาณได้ชัดเจนยิ่งขึ้น

มติคณะรัฐมนตรี เมื่อวันที่ 25 ตุลาคม 2559 เห็นชอบให้กระทรวงมหาดไทย (มท.) มีกลไกการขับเคลื่อน เป้าหมายการพัฒนาที่ยั่งยืนในระดับพื้นที่ และมติคณะรัฐมนตรี เมื่อวันที่ 24 มีนาคม 2563 รับทราบ ผลการประชุมคณะกรรมการเพื่อการพัฒนาที่ยั่งยืน (กพย.) ครั้งที่ 1/2562 เมื่อวันที่ 19 ธันวาคม 2562 โดยที่ประชุม เห็นชอบหลักการร่างแผนการขับเคลื่อนเป้าหมายการพัฒนาที่ยั่งยืน (SDGs) สำหรับประเทศไทย

¹⁹ ที่มา: https://www.nesdc.go.th/ewt_news.php?nid=11594&filename=index

ทั้งนี้ ตัวชี้วัดการพัฒนาระดับจังหวัด (Common Indicators) ชุดใหม่ มีการจัดกลุ่มข้อมูลตัวชี้วัดตามกรอบเป้าหมายการพัฒนาที่ยั่งยืน 5 มิติ (5P) ได้แก่ มิติการพัฒนาคน (People) มิติเศรษฐกิจและความมั่งคั่ง (Prosperity) มิติสิ่งแวดล้อม (Planet) มิติสันติภาพและยุติธรรม (Peace) และมิติความเป็นหุ้นส่วนการพัฒนา (Partnership) ประกอบด้วยตัวชี้วัดในแต่ละมิติ ดังนี้

- 1) มิติการพัฒนาคน (People)
 - 1.1) ร้อยละของประชากรที่อยู่ใต้เส้นความยากจน (ร้อยละ)
 - 1.2) ร้อยละของทารกแรกเกิดที่มีน้ำหนักต่ำกว่าเกณฑ์ (ร้อยละทารกเกิดมีชีพ)
 - 1.3) ร้อยละของประชากรที่เจ็บป่วยที่เป็นผู้ป่วยใน (ร้อยละ)
 - 1.4) อัตราส่วนประชากรต่อแพทย์ (คน/แพทย์)
 - 1.5) อัตราการเข้าเรียนรวมระดับมัธยมศึกษาตอนปลายและอาชีวศึกษา (ร้อยละ)
 - 1.6) จำนวนปีการศึกษาเฉลี่ยประชากรไทย อายุ 15-39 ปี (ปี)
 - 1.7) ค่าเฉลี่ยคะแนน O-net มัธยมศึกษาตอนปลาย (คะแนน)
- 2) มิติเศรษฐกิจและความมั่งคั่ง (Prosperity)
 - 2.1) อัตราการเปลี่ยนแปลงของรายได้เฉลี่ยของครัวเรือนในจังหวัด (ร้อยละ)
 - 2.2) อัตราการเปลี่ยนแปลงของผลิตภัณฑ์มวลรวมจังหวัด (ร้อยละ)
 - 2.3) อัตราการว่างงาน (ร้อยละ)
 - 2.4) อัตราส่วนหนี้เฉลี่ยต่อรายได้เฉลี่ยของครัวเรือน (เท่า)
 - 2.5) ผลผลิตภาพแรงงาน (บาท/คน)
 - 2.6) สัดส่วนปริมาณการใช้ไฟฟ้าภาคครัวเรือนต่อประชากร (kw-ชั่วโมง/คน)
 - 2.7) สัดส่วนปริมาณน้ำมันเชื้อเพลิงในภาคอุตสาหกรรมต่อ GPP ภาคอุตสาหกรรม (ลิตร/ล้านบาท)
 - 2.8) ร้อยละผู้อยู่ในระบบประกันสังคมต่อกำลังแรงงาน (ร้อยละ)
 - 2.9) ร้อยละของครัวเรือนที่มีบ้านและที่ดินเป็นของตนเอง (ร้อยละ)
 - 2.10) ร้อยละของหมู่บ้านที่ถนนสายหลักใช้การได้ตลอดปี (ร้อยละ)
 - 2.11) สัมประสิทธิ์การกระจายรายได้
- 3) มิติสิ่งแวดล้อม (Planet)
 - 3.1) อัตราการเปลี่ยนแปลงของพื้นที่ป่าไม้ในจังหวัด (ร้อยละ)
 - 3.2) สัดส่วนปริมาณขยะที่กำจัดถูกต้องต่อปริมาณขยะที่เกิดขึ้น (ร้อยละ)
 - 3.3) ร้อยละของครัวเรือนที่เข้าถึงน้ำประปา (ร้อยละ)
 - 3.4) ร้อยละของประชากรที่ประสบอุทกภัย (ร้อยละ)
 - 3.5) ร้อยละของประชากรที่ประสบภัยแล้ง (ร้อยละ)

- 4) มิติสันติภาพและยุติธรรม (Peace)
 - 4.1) การแจ้งความคดีชีวิต ร่างกาย เพศ และคดีประทุษร้ายต่อทรัพย์สิน (ต่อแสนคน)
 - 4.2) จำนวนของประชากรในเรือนจำ (ต่อแสนคน)
 - 4.3) จำนวนเจ้าหน้าที่ตำรวจ (ต่อแสนคน)
 - 4.4) อัตราการฆ่าตัวตาย (ต่อแสนคน)
 - 4.5) จำนวนผู้ถูกกักขังที่รอการพิพากษาในสัดส่วนของประชากรในเรือนจำ (ร้อยละ)
- 5) มิติความเป็นหุ้นส่วนการพัฒนา (Partnership)
 - 5.1) ร้อยละของประชากรที่เข้าถึงอินเทอร์เน็ต (ร้อยละ)
 - 5.2) ร้อยละของภาษีที่ท้องถิ่นจัดเก็บได้ต่อรายได้รวมที่ไม่รวมเงินอุดหนุนและเงินอุดหนุนเฉพาะกิจ (ร้อยละ)
 - 5.3) ความสามารถในการเบิกจ่ายงบประมาณของจังหวัด (ร้อยละ)
 - 5.4) สัดส่วนองค์กรชุมชนต่อประชากรแสนคน (แห่ง/แสนคน)

ทั้งนี้ จากรายงานตัวชี้วัดการพัฒนาระดับจังหวัดและกลุ่มจังหวัด เดือนกรกฎาคม พ.ศ. 2564 ของสำนักงานสภาพัฒนาการเศรษฐกิจและสังคมแห่งชาติ สามารถสรุปได้ดังนี้ (ภาคผนวก ข)

ค่าดัชนีการพัฒนา²⁰ของจังหวัดมีค่ามาก โดยอยู่ลำดับที่ 76 แสดงว่ามีการพัฒนามากที่สุด (ลำดับที่มาก แสดงว่ามีระดับการพัฒนาที่ดี นั่นคือ ลำดับที่ 1 มีการพัฒนาน้อยที่สุด ลำดับที่ 76 มีการพัฒนามากที่สุด) เห็นได้จากข้อมูลปี 2562 ที่ใช้ในการวิเคราะห์ พบว่า

1.1 การเปรียบเทียบค่าดัชนีระหว่างจังหวัด

- 1.1.1 ดัชนีรวมการพัฒนาจังหวัดนนทบุรี มีค่าเท่ากับ 67.94 เป็นลำดับที่ 76 ของประเทศ ซึ่งสูงกว่าค่ากลางของประเทศ²¹ (ดัชนี = 52.87)
- 1.1.2 ดัชนีด้านการพัฒนาคน (People) มีค่าเท่ากับ 85.18 เป็นลำดับที่ 76 ของประเทศ ซึ่งสูงกว่าค่ากลางของประเทศ (ดัชนี = 63.20)
- 1.1.3 ดัชนีด้านเศรษฐกิจและความมั่งคั่ง (Prosperity) มีค่าเท่ากับ 59.43 เป็นลำดับที่ 67 ของประเทศ ซึ่งสูงกว่าค่ากลางของประเทศ (ดัชนี = 50.03)
- 1.1.4 ดัชนีด้านสิ่งแวดล้อม (Planet) มีค่าเท่ากับ 92.60 เป็นลำดับที่ 76 ของประเทศ ซึ่งสูงกว่าค่ากลางของประเทศ (ดัชนี = 50.92)

²⁰ การคำนวณดัชนีการพัฒนาระดับจังหวัด

- ดัชนีย่อย คำนวณจากค่าเฉลี่ยเลขคณิต (Arithmetic Mean) จากข้อมูลตัวชี้วัดในแต่ละมิติ
- ดัชนีรวม คำนวณจากค่าเฉลี่ยแบบเรขาคณิต (Geometric Mean) จากดัชนีย่อยทั้ง 5 ด้าน

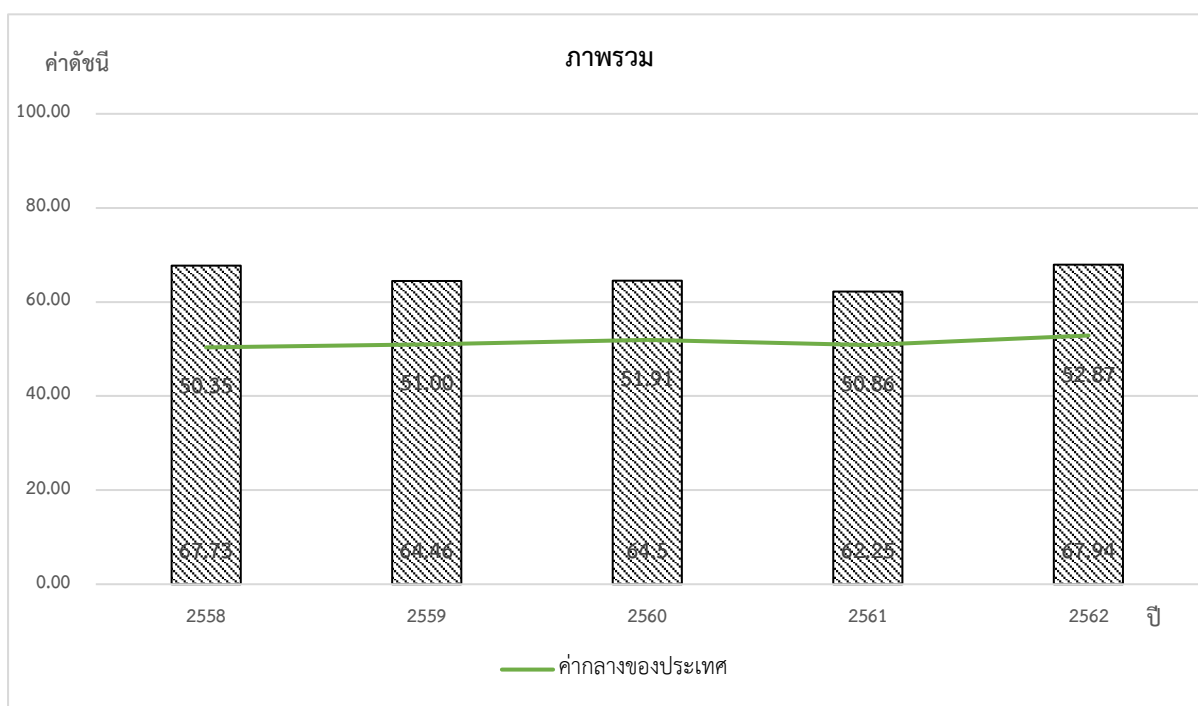
²¹ ค่ากลางของประเทศ คำนวณจากค่ามัธยฐาน (Median) ของดัชนีผสม (Composite Index) ค่าดัชนีรวม หรือดัชนีย่อยในแต่ละมิติ

1.1.5 ดัชนีด้านสันติภาพและยุติธรรม (Peace) มีค่าเท่ากับ 67.58 เป็นลำดับที่ 67 ของประเทศ ซึ่งสูงกว่าค่ากลางของประเทศ (ดัชนี = 63.45)

1.1.6 ดัชนีด้านความเป็นหุ้นส่วนพัฒนา (Partnership) มีค่าเท่ากับ 45.71 เป็นลำดับที่ 45 ของประเทศ ซึ่งสูงกว่าค่ากลางของประเทศ (ดัชนี = 44.68)

1.2 การเปรียบเทียบค่าดัชนีระหว่างปี

ดัชนีรวมการพัฒนาจังหวัดนนทบุรีปี 2562 มีค่าสูงกว่าปี 2561 และเมื่อพิจารณาในแต่ละมิติการพัฒนา พบว่า ในปี 2562 มิติการพัฒนาคคน (People) และมิติสิ่งแวดล้อม (Planet) มีค่าดัชนีในปี 2562 ต่ำกว่า ปี 2561 ในขณะที่มิติเศรษฐกิจและความมั่งคั่ง (Prosperity) มิติสันติภาพและยุติธรรม (Peace) และมิติความเป็นหุ้นส่วนพัฒนา (Partnership) มีค่าดัชนีในปี 2562 สูงกว่าปี 2561



ภาพ 7 ดัชนีการพัฒนาภาพรวมของจังหวัดนนทบุรีเทียบกับค่ากลางประเทศ

* ที่มา : ข้อมูลจากตัวชี้วัดการพัฒนาระดับจังหวัดและกลุ่มจังหวัด เดือนกรกฎาคม ปี 2564, สำนักงานสภาพัฒนาการเศรษฐกิจและสังคมแห่งชาติ

2. ดัชนีด้านการพัฒนาคคน (People)

ค่าดัชนีการพัฒนามีค่ามากแสดงว่าจังหวัดมีการพัฒนาที่ดี ตามข้อมูลสถิติในปี 2562 พบว่า

2.1 การเปรียบเทียบค่าดัชนีระหว่างจังหวัด ปี 2562 ดัชนีด้านการพัฒนาคคน (People) มีค่าเท่ากับ 85.18 เป็นลำดับที่ 76 ของประเทศ ซึ่งสูงกว่าค่ากลางของประเทศ (ดัชนี = 63.20) ในขณะที่ดัชนีด้านการพัฒนาคคน (People) ปี 2562 (ดัชนี = 85.18) ต่ำกว่าปี 2561 (ดัชนี = 85.24) แต่มีค่าดัชนีของปี 2562 สูงกว่าค่ากลางของประเทศ (ดัชนี = 63.20) ซึ่งในปี 2561 มีค่าดัชนีสูงกว่าค่ากลางของประเทศ (ดัชนี = 59.89)

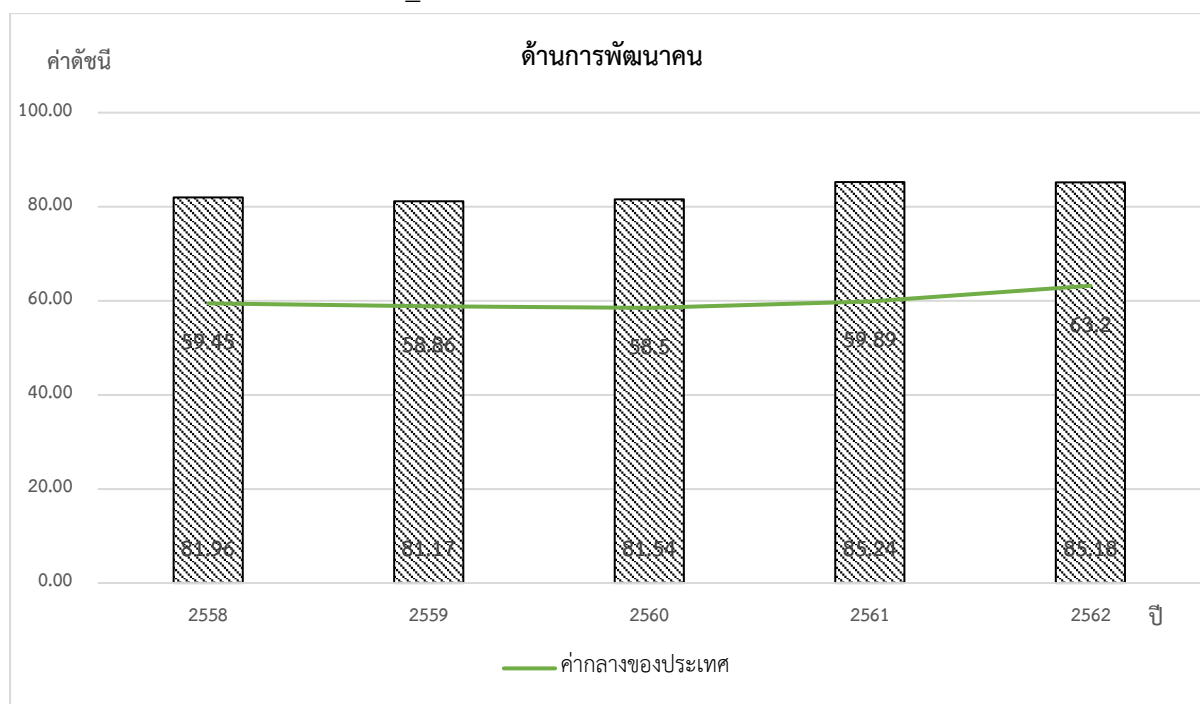
2.2 การเปรียบเทียบค่าดัชนีระหว่างปี

ดัชนีด้านการพัฒนาคน (People) จังหวัดนนทบุรีปี 2562 มีค่าต่ำกว่าปี 2561 เมื่อพิจารณาค่าตัวชี้วัดการพัฒนา ในปี 2562 เทียบกับปี 2561 พบว่า ตัวชี้วัดที่มีการพัฒนาที่ดีขึ้น ได้แก่

- ตัวชี้วัด PP_01 ร้อยละของประชากรที่อยู่ใต้เส้นความยากจน (ร้อยละ)
- ตัวชี้วัด PP_02 ร้อยละของทารกแรกเกิดที่มีน้ำหนักต่ำกว่าเกณฑ์
- ตัวชี้วัด PP_03 ร้อยละของประชากรที่เจ็บป่วยที่เป็นผู้ป่วยใน (ร้อยละ)
- ตัวชี้วัด PP_06 จำนวนปีการศึกษาเฉลี่ยประชากรไทยอายุ 15-59 ปี (ปี)
- ตัวชี้วัด PP_07 ค่าเฉลี่ยคะแนน o-net มัธยมศึกษาตอนปลาย (คะแนน)

ขณะเดียวกันตัวชี้วัดที่ต้องมีการพัฒนาให้ดีขึ้นต่อไป ได้แก่

- ตัวชี้วัด PP_04 อัตราส่วนประชากรต่อแพทย์ (คน/แพทย์)
- ตัวชี้วัด PP_05 อัตราการเข้าเรียนรวมระดับมัธยมศึกษาตอนปลายและอาชีวศึกษา (ร้อยละ)



ภาพ 8 ดัชนีด้านการพัฒนาคน (People) ของจังหวัดนนทบุรีเทียบกับค่ากลางประเทศ

* ที่มา : ข้อมูลจากตัวชี้วัดการพัฒนาระดับจังหวัดและกลุ่มจังหวัด เดือนกรกฎาคม ปี 2564 ของสำนักงานสภาพัฒนาการเศรษฐกิจและสังคมแห่งชาติ

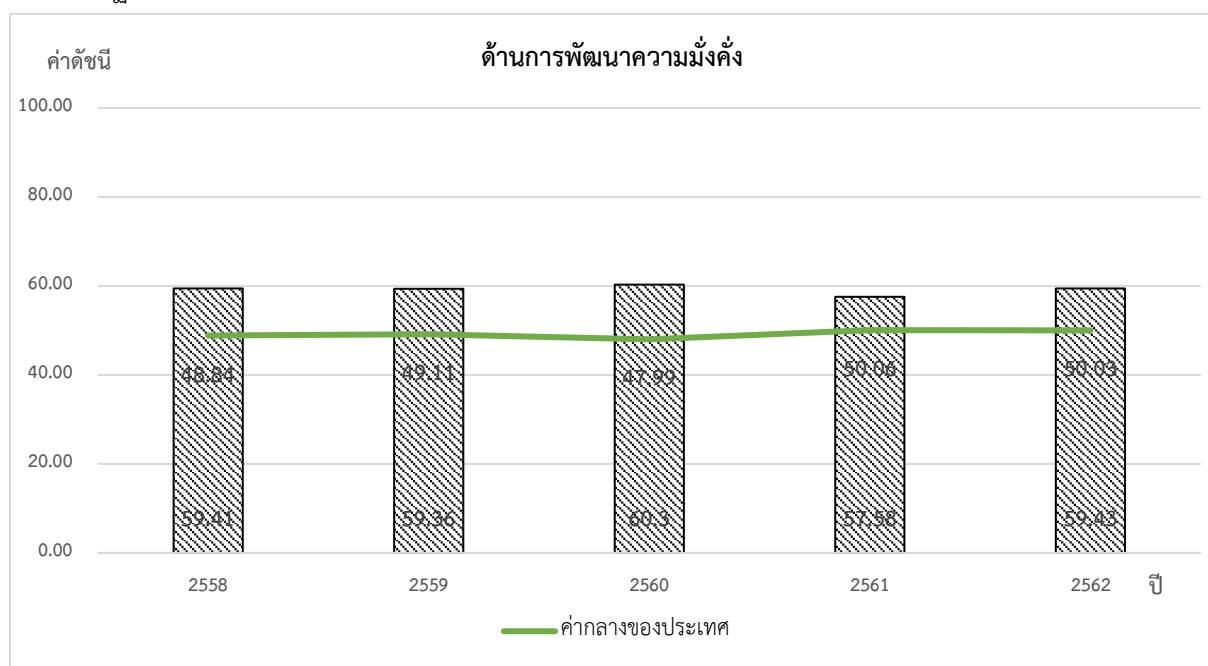
นั่นคือ จังหวัดนนทบุรีมีการพัฒนาคนที่ลดลงจากปีที่ผ่านมา แต่ยังมีระดับการพัฒนาที่สูงกว่าเมื่อเทียบกับภาพรวมของประเทศ จึงต้องการการพัฒนาเพิ่มขึ้น ทั้งในเรื่องปัญหาความไม่เพียงพอของบุคลากรสาธารณสุข ซึ่งบ่งชี้จากตัวชี้วัดประชากรต่อแพทย์ (คน/แพทย์) และปัญหาทางการศึกษาของประชากรในระดับมัธยมศึกษาตอนปลายและอาชีวศึกษาที่ลดลง ทำให้แรงงานมีฝีมือ และแรงงานทักษะสูงของจังหวัดนนทบุรีลดน้อยลงในระยะยาว ดังนั้นจึงต้องส่งเสริมให้มีการศึกษาในระดับสูงในระหว่างทำงาน และการสร้างแรงจูงใจให้ผู้ขาดโอกาสทางการศึกษาได้เข้ามาสู่ระบบการศึกษาระดับสูงมากยิ่งขึ้น เพื่อให้

จังหวัดสามารถพัฒนาแรงงานที่มีทักษะที่มากขึ้น ตอบสนองความต้องการของตลาดแรงงาน ทำให้คุณภาพชีวิตของประชากรในจังหวัดนนทบุรีดีขึ้น เพื่อเป็นการพัฒนาสังคมที่ยั่งยืน

3. ด้านเศรษฐกิจและความมั่งคั่ง (Prosperity)

ค่าดัชนีการพัฒนามีค่ามากแสดงว่าจังหวัดมีการพัฒนาที่ดี ตามข้อมูลสถิติในปี 2562 พบว่า

3.1 การเปรียบเทียบค่าดัชนีระหว่างจังหวัด ปี 2562 ด้านเศรษฐกิจและความมั่งคั่ง (Prosperity) มีค่าเท่ากับ 59.43 เป็นลำดับที่ 67 ของประเทศ ซึ่งสูงกว่าค่ากลางของประเทศ (ดัชนี = 50.03) โดยที่มีค่าสูงกว่าปี 2561 (ดัชนี = 57.58) ซึ่งค่าดัชนีของปี 2562 สูงกว่าค่ากลางของประเทศ (ดัชนี = 50.03) และในปี 2561 มีค่าดัชนีสูงกว่าค่ากลางของประเทศ (ดัชนี = 50.06) นั่นคือ จังหวัดนนทบุรีมีการพัฒนา ด้านเศรษฐกิจและความมั่งคั่งไปในทิศทางที่ดีขึ้นจากปีที่ผ่านมา



ภาพ 9 ดัชนีการพัฒนาด้านเศรษฐกิจและความมั่งคั่ง (Prosperity) ของจังหวัดนนทบุรีเทียบกับค่ากลางประเทศ

* ที่มา: ข้อมูลจากตัวชี้วัดการพัฒนาระดับจังหวัดและกลุ่มจังหวัด เดือนกรกฎาคม ปี 2564 ของสำนักงานสภาพัฒนาการเศรษฐกิจและสังคมแห่งชาติ

3.2 การเปรียบเทียบค่าดัชนีระหว่างปี

ดัชนีด้านเศรษฐกิจและความมั่งคั่ง (Prosperity) จังหวัดนนทบุรีปี 2562 มีค่าสูงกว่าปี 2561 เมื่อพิจารณาอัตราการเปลี่ยนแปลงตัวชี้วัด ในปี 2562 เทียบกับปี 2561 พบว่า ตัวชี้วัดที่มีการพัฒนาที่ดีขึ้น ได้แก่

- ตัวชี้วัด PT_02 อัตราการเปลี่ยนแปลงของผลิตภัณฑ์มวลรวมจังหวัด (ร้อยละ)
- ตัวชี้วัด PT_04 อัตราส่วนหนี้เฉลี่ยต่อรายได้เฉลี่ยของครัวเรือน (เท่า)
- ตัวชี้วัด PT_05 ผลผลิตภาพแรงงาน (บาท/คน)
- ตัวชี้วัด PT_06 สัดส่วนปริมาณการใช้ไฟฟ้าภาคครัวเรือนต่อประชากร (kw-ชั่วโมง/คน)

- ตัวชี้วัด PT_07 สัดส่วนปริมาณน้ำมันเชื้อเพลิงในภาคอุตสาหกรรมต่อ GDP ภาคอุตสาหกรรม (ลิตร/ล้านบาท)
- ตัวชี้วัด PT_08 ร้อยละของผู้อยู่ในระบบประกันสังคมต่อกำลังแรงงาน (ร้อยละ)
- ตัวชี้วัด PT_09 ร้อยละของครัวเรือนที่มีบ้านและที่ดินเป็นของตนเอง (ร้อยละ)

ในขณะเดียวกันตัวชี้วัดที่ต้องมีการพัฒนาให้ดีขึ้นต่อไป ได้แก่

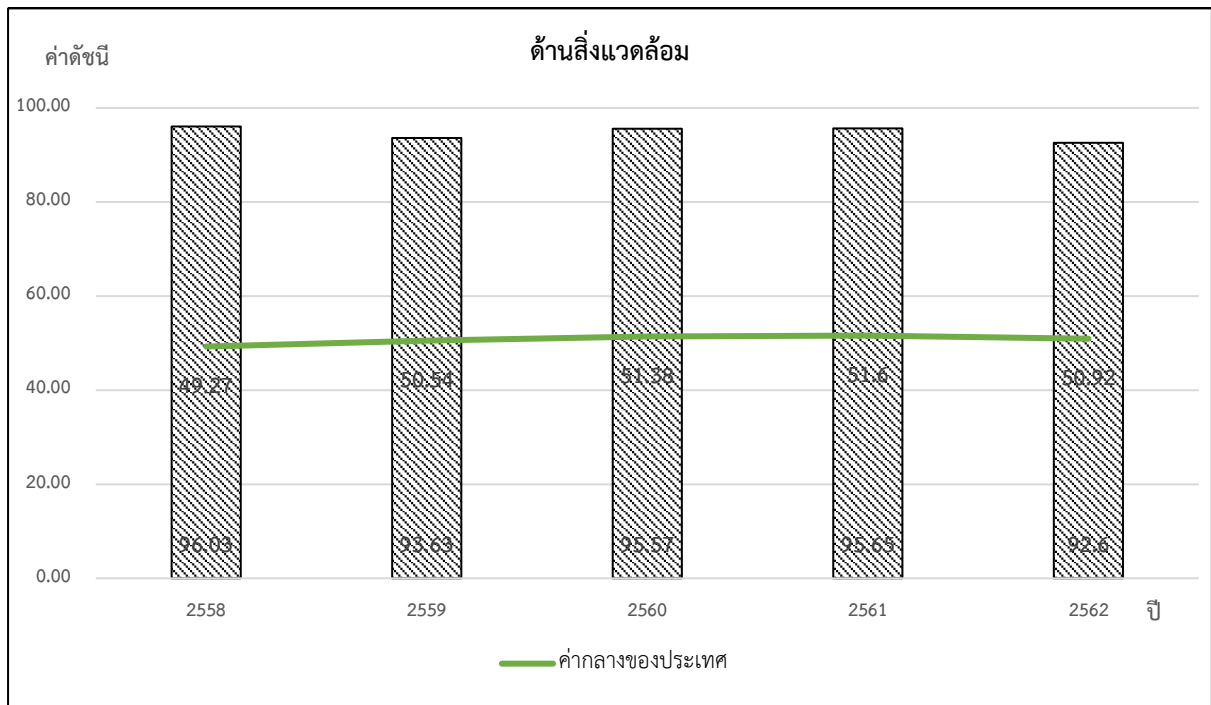
- ตัวชี้วัด PT_01 อัตราการเปลี่ยนแปลงของรายได้เฉลี่ยของครัวเรือนในจังหวัด (ร้อยละ)
- ตัวชี้วัด PT_03 อัตราการว่างงาน (ร้อยละ)
- ตัวชี้วัด PT_10 ร้อยละของหมู่บ้านที่ถนนสายหลักใช้การได้ตลอดปี (ร้อยละ)
- ตัวชี้วัด PT_11 สัมประสิทธิ์การกระจายรายได้

นั่นคือ จังหวัดนนทบุรีมีการพัฒนาด้านเศรษฐกิจและความมั่งคั่งที่ดีขึ้นจากปีที่ผ่านมา แต่ยังคงพัฒนา โดยการลดจำนวนผู้ว่างงาน ผ่านการส่งเสริมการจ้างงาน และการพัฒนาฝีมือแรงงานในพื้นที่ ซึ่งจะทำให้ประชาชนมีรายได้ที่มั่นคง นอกจากนี้การให้สวัสดิการแก่กลุ่มผู้ด้อยโอกาส และกลุ่มครัวเรือนที่มีรายได้น้อย เป็นสิ่งที่มีความสำคัญเพื่อให้การกระจายรายได้ของประชาชนเท่าเทียมกัน รวมถึงการพัฒนาถนนสายหลักให้มีสภาพพร้อมใช้การได้ตลอดปี

4. ด้านสิ่งแวดล้อม (Planet)

ค่าดัชนีการพัฒนามีค่ามากแสดงจังหวัดมีการพัฒนาที่ดี ตามข้อมูลสถิติในปี 2562 พบว่า

4.1 การเปรียบเทียบค่าดัชนีระหว่างจังหวัด ปี 2562 ด้านสิ่งแวดล้อม (Planet) มีค่าเท่ากับ 92.60 เป็นลำดับที่ 76 ของประเทศ ซึ่งสูงกว่าค่ากลางของประเทศ (ดัชนี = 50.92) แต่มีค่าต่ำกว่าปี 2561 (ดัชนี = 95.65) ซึ่งค่าดัชนีของปี 2562 และปี 2561 มีค่าสูงกว่าค่ากลางของประเทศ (ปี 2562 ดัชนี = 50.92 ปี 2561 ดัชนี = 51.60) นั่นคือ มีการพัฒนาด้านสิ่งแวดล้อม (Planet) ต่ำกว่าปีที่ผ่านมา แต่ยังคงสถานการณ์พัฒนาเป็นไปในทิศทางที่ดีเมื่อเทียบกับภาพรวมของประเทศ



ภาพ 10 ดัชนีการพัฒนาด้านสิ่งแวดล้อม (Planet) ของจังหวัดนนทบุรีเทียบกับค่ากลางประเทศ

* ที่มา: ข้อมูลจากตัวชี้วัดการพัฒนาระดับจังหวัดและกลุ่มจังหวัด เดือนกรกฎาคม ปี 2564 ของสำนักงานสภาพัฒนาการเศรษฐกิจและสังคมแห่งชาติ

4.2 การเปรียบเทียบค่าดัชนีระหว่างปี

ดัชนีด้านสิ่งแวดล้อม (Planet) จังหวัดนนทบุรีปี 2562 มีค่าต่ำกว่าปี 2561 เมื่อพิจารณาอัตราการเปลี่ยนแปลงตัวชี้วัด ในปี 2562 เทียบกับปี 2561 พบว่า ตัวชี้วัดที่มีการพัฒนาที่ดีขึ้น ได้แก่

- ตัวชี้วัด PN_03 ร้อยละของครัวเรือนที่เข้าถึงน้ำประปา (ร้อยละ) ขณะเดียวกัน ตัวชี้วัดที่ต้องมีการพัฒนาให้ดีขึ้นต่อไป ได้แก่
- ตัวชี้วัด PN_02 สัดส่วนปริมาณขยะที่กำจัดถูกต้องต่อปริมาณขยะที่เกิดขึ้น (ร้อยละ)

ในขณะที่ไม่มีข้อมูลปี 2562 ในการเปรียบเทียบข้อมูล จำนวน 2 ตัวชี้วัด ได้แก่ PN_04 ร้อยละของประชากรที่ประสบอุทกภัย (ร้อยละ) และตัวชี้วัด PN_05 ร้อยละของประชากรที่ประสบภัยแล้ง (ร้อยละ) นั่นคือ จังหวัดนนทบุรีมีค่าดัชนีการพัฒนาด้านสิ่งแวดล้อมที่ไม่ต่ำกว่าปีที่ผ่านมา แต่ขณะเดียวกัน มีการพัฒนาที่ดีกว่าค่ากลางของประเทศ แต่ยังคงต้องการการพัฒนาการบริหารจัดการขยะ รวมถึงการบริหารจัดการภัยพิบัติ (อุทกภัย และภัยแล้ง)

5. ด้านสันติภาพและยุติธรรม (Peace)

ค่าดัชนีการพัฒนามีค่ามากแสดงจังหวัดมีการพัฒนาที่ดี ตามข้อมูลสถิติในปี 2562 พบว่า

5.1 การเปรียบเทียบค่าดัชนีระหว่างจังหวัด ปี 2562 ด้านสันติภาพและยุติธรรม (Peace) มีค่าเท่ากับ 67.58 เป็นลำดับที่ 67 ของประเทศ ซึ่งสูงกว่าค่ากลางของประเทศ (ดัชนี = 63.45) ซึ่งมีค่าสูงกว่าปี 2561 (ดัชนี = 62.61) ซึ่งค่าดัชนีของปี 2562 และปี 2561 มีค่าสูงกว่าค่ากลางของประเทศ (ปี 2562 ดัชนี = 63.45 ปี 2561 ดัชนี = 62.02) นั่นคือ จังหวัดนนทบุรีมีการพัฒนาด้านสันติภาพและยุติธรรม (Peace) สูงกว่าปีที่ผ่านมา



ภาพ 11 ดัชนีการพัฒนาด้านสันติภาพและยุติธรรม (Peace) ของจังหวัดนนทบุรีเทียบกับค่ากลางประเทศ

* ที่มา: ข้อมูลจากตัวชี้วัดการพัฒนาระดับจังหวัดและกลุ่มจังหวัด เดือนกรกฎาคม ปี 2564 ของสำนักงานสภาพัฒนาการเศรษฐกิจและสังคมแห่งชาติ

5.2 การเปรียบเทียบค่าดัชนีระหว่างปี

ดัชนีด้านสันติภาพและยุติธรรม (Peace) จังหวัดนนทบุรีปี 2562 มีค่าสูงกว่าปี 2561 (ดัชนี = 62.61) เมื่อพิจารณาอัตราการเปลี่ยนแปลงตัวชี้วัด ในปี 2562 เทียบกับปี 2561 พบว่า ตัวชี้วัดที่มีการพัฒนาที่ดีขึ้น ได้แก่

- ตัวชี้วัด PC_01 การแจ้งความคดีชีวิต ร่างกาย เพศ และคดีประทุษร้ายต่อทรัพย์สิน (ต่อแสนคน)
- ตัวชี้วัด PC_02 จำนวนของประชากรในเรือนจำ (ต่อแสนคน)
- ตัวชี้วัด PC_04 อัตราการฆ่าตัวตาย (ต่อแสนคน)
- ตัวชี้วัด PC_05 จำนวนผู้ถูกกักขังที่รอการพิพากษาในสัดส่วนของประชากรในเรือนจำ (ร้อยละ)

ในขณะเดียวกันตัวชี้วัดที่ต้องมีการพัฒนาให้ดีขึ้นต่อไป ได้แก่

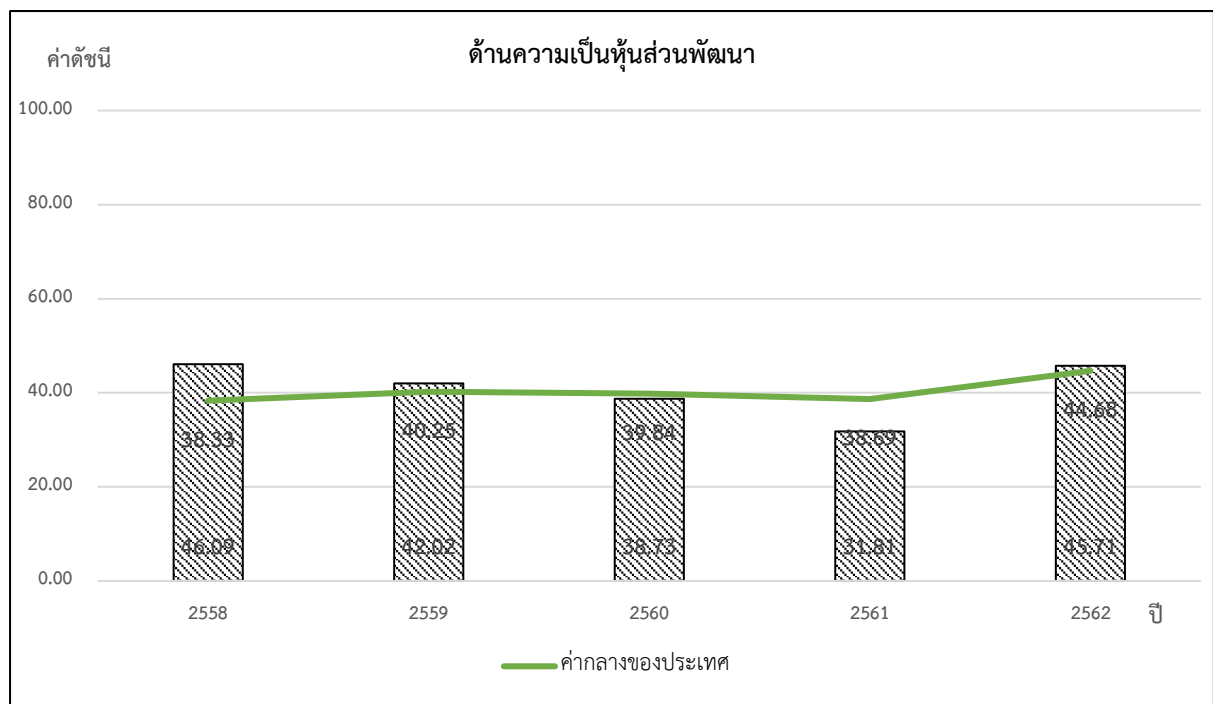
- ตัวชี้วัด PC_03 จำนวนเจ้าหน้าที่ตำรวจ (ต่อแสนคน)

นั่นคือ จังหวัดนนทบุรีมีค่าดัชนีการพัฒนาด้านสันติภาพและยุติธรรม ที่สูงกว่าปีที่ผ่านมา และสูงกว่าค่ากลางของประเทศ ดังนั้น แต่ยังคงจัดให้มีเจ้าหน้าที่ตำรวจที่เพียงพอกับจำนวนประชากร และให้เจ้าหน้าที่สอดส่อง ดูแลรักษาความปลอดภัยในชีวิตและทรัพย์สินของประชาชนเพื่อลดปัญหา การก่ออาชญากรรม

6. ด้านความเป็นหุ้นส่วนพัฒนา (Partnership)

ค่าดัชนีการพัฒนามีค่ามากแสดงจังหวัดมีการพัฒนาที่ดี ตามข้อมูลสถิติในปี 2562 พบว่า

6.1 การเปรียบเทียบค่าดัชนีระหว่างจังหวัด ปี 2562 ด้านความเป็นหุ้นส่วนพัฒนา (Partnership) มีค่าเท่ากับ 45.71 เป็นลำดับที่ 45 ของประเทศ ซึ่งสูงกว่าค่ากลางของประเทศ (ดัชนี = 44.68) ซึ่งมีค่าสูงกว่าปี 2561 (ดัชนี = 31.81) ซึ่งค่าดัชนีของปี 2561 มีค่าต่ำกว่าค่ากลางของประเทศ (ปี 2561 ดัชนี = 38.69) แต่ค่าดัชนีของปี 2562 มีค่าสูงกว่าค่ากลางของประเทศ (ปี 2562 ดัชนี = 44.68) นั่นคือ จังหวัดนนทบุรีมีการพัฒนาด้านความเป็นหุ้นส่วนพัฒนา (Partnership) สูงกว่าปีที่ผ่านมา แต่ยังคง สถานการณ์พัฒนาเป็นไปในทิศทางที่ดีเมื่อเทียบกับภาพรวมของประเทศ



ภาพ 12 ดัชนีการพัฒนาด้านความเป็นหุ้นส่วนพัฒนา (Partnership) ของจังหวัดนนทบุรีเทียบกับค่ากลางประเทศ

* ที่มา: ข้อมูลจากตัวชี้วัดการพัฒนาระดับจังหวัดและกลุ่มจังหวัด เดือนกรกฎาคม ปี 2564 ของสำนักงานสภาพัฒนาการเศรษฐกิจและสังคมแห่งชาติ

6.2 การเปรียบเทียบค่าดัชนีระหว่างปี

ดัชนีด้านความเป็นหุ้นส่วนพัฒนา (Partnership) จังหวัดนนทบุรี ปี 2562 มีค่าสูงกว่าปี 2561 (ดัชนี = 31.81) เมื่อพิจารณาอัตราการเปลี่ยนแปลงตัวชี้วัด ในปี 2562 เทียบกับปี 2561 พบว่าตัวชี้วัดทุกตัวมีการพัฒนาที่ดีขึ้น ได้แก่

- ตัวชี้วัด PS_01 ร้อยละของประชากรที่เข้าถึงอินเทอร์เน็ต (ร้อยละ)
- ตัวชี้วัด PS_02 ร้อยละภาษีที่ท้องถิ่นจัดเก็บได้ต่อรายได้รวมที่ไม่รวมเงินอุดหนุนและเงินอุดหนุนเฉพาะกิจ
- ตัวชี้วัด PC_03 ความสามารถในการเบิกจ่ายงบประมาณของจังหวัด (ร้อยละ)
- ตัวชี้วัด PS_04 สัดส่วนองค์กรชุมชนต่อประชากรแสนคน (แห่ง/แสนคน)

ในขณะที่เดียวกันตัวชี้วัดที่มีระดับต่ำกว่าค่ากลางของประเทศ ซึ่งสามารถพัฒนาให้ดีขึ้นต่อไปได้แก่

- ตัวชี้วัด PS_03 ความสามารถในการเบิกจ่ายงบประมาณของจังหวัด (ร้อยละ)
- ตัวชี้วัด PS_04 สัดส่วนองค์กรชุมชนต่อประชากรแสนคน (แห่ง/แสนคน)

นั่นคือ จังหวัดนนทบุรีมีค่าดัชนีการพัฒนาด้านความเป็นหุ้นส่วนพัฒนาที่สูงกว่าปีที่ผ่านมาและสูงกว่าค่ากลางของประเทศ แต่เมื่อพิจารณาระดับการพัฒนาในแต่ละตัวชี้วัด พบว่ามีบางดัชนีที่มีระดับต่ำกว่าค่ากลางของประเทศ จึงต้องพัฒนาให้มีการบริหารจัดการเพื่อให้สามารถดำเนินงานตามแผนที่กำหนดไว้ ซึ่งจะส่งผลให้สามารถเบิกจ่ายงบประมาณของจังหวัดได้ตรงตามคาบเวลาที่กำหนด และการส่งเสริมให้เกิดความร่วมมือในการจัดตั้งองค์กรชุมชนเพิ่มมากขึ้น เพื่อดูแลความเดือดร้อน และร่วมกันสร้างรายได้ให้แก่ประชาชนในพื้นที่ รวมทั้งเป็นการพัฒนาศักยภาพชุมชน ได้อย่างยั่งยืน

รายการข้อมูลสถิติทางการที่เกี่ยวข้องกับการพัฒนาในระดับจังหวัด

จากรายงานตัวชี้วัดการพัฒนาระดับจังหวัดและกลุ่มจังหวัด เดือนกรกฎาคม พ.ศ. 2564 ของสำนักงานสภาพัฒนาการเศรษฐกิจและสังคมแห่งชาติ พบว่า จังหวัดนนทบุรีมีตัวชี้วัดของแต่ละมิติการพัฒนายิ่งสูงกว่าค่ากลางของประเทศทุกมิติ โดยตัวชี้วัดด้านการพัฒนาคน (People) มีค่าดัชนีเท่ากับ 85.18 ซึ่งสูงกว่าค่ากลางของประเทศ (ดัชนี = 63.20) ด้านเศรษฐกิจและความมั่งคั่ง (Prosperity) มีค่าดัชนีเท่ากับ 59.43 ซึ่งสูงกว่าค่ากลางของประเทศ (ดัชนี = 50.03) และด้านสิ่งแวดล้อม (Planet) ค่าดัชนีเท่ากับ 92.60 ซึ่งสูงกว่าค่ากลางของประเทศ (ดัชนี = 50.92) ในขณะที่ด้านสันติภาพและยุติธรรม (Peace) มีค่าดัชนีเท่ากับ 67.58 ซึ่งสูงกว่าค่ากลางของประเทศ (ดัชนี = 63.45) และด้านความเป็นหุ้นส่วนพัฒนา (Partnership) มีค่าดัชนีเท่ากับ 45.71 ซึ่งสูงกว่าค่ากลางของประเทศ (ดัชนี = 44.68) ซึ่งสูงกว่าค่ากลางของประเทศเพียงเล็กน้อย ดังนั้นจังหวัดนนทบุรี ยังต้องพัฒนาในด้านสันติภาพและยุติธรรม (Peace) และด้านความเป็นหุ้นส่วนพัฒนา (Partnership) ควบคู่กันไปด้วย เพื่อให้ระดับการพัฒนาจังหวัดนนทบุรีมีความเป็นเลิศ และเป็นเมืองน่าอยู่สำหรับคนทุกกลุ่ม ซึ่งการพัฒนาในแต่ละมิติจะต้องอาศัยข้อมูลต่าง ๆ ที่เกี่ยวข้องเป็นตัวบ่งชี้ว่าจังหวัดได้มีการพัฒนาไปในทิศทางที่ดีขึ้น

ดังนั้น ในการพัฒนาในแต่ละมิตินั้น จะต้องมีการกำหนดรายการข้อมูลต่าง ๆ ที่เกี่ยวข้อง และมีความสอดคล้องกับประเด็นการพัฒนาจังหวัดด้วย โดยเริ่มจากการวิเคราะห์ห่วงโซ่คุณค่า (Value Chain) และจัดทำผังสถิติทางการ²² ตามประเด็นการพัฒนาจังหวัด เพื่อให้สามารถตอบโจทย์การพัฒนาในระดับจังหวัดในแต่ละมิติได้ โดยมีรายละเอียดดังนี้

3.1 ประเด็นการพัฒนาที่ 1: พัฒนาจังหวัดสู่สังคมที่มีความมั่นคง ปลอดภัย และทันสมัย และเป็นต้นแบบเมืองแห่งอนาคต

วัตถุประสงค์

²² ผังสถิติทางการมีส่วนประกอบสำคัญ คือ ห่วงโซ่คุณค่า (VC) ปัจจัยแห่งความสำเร็จ (CSF) ตัวชี้วัด รายการสถิติทางการ การจัดจำแนกระดับการนำเสนอผล สถานะ หน่วยงาน การส่งข้อมูลให้ส่วนราชการส่วนกลาง (กระทรวง กรม) หรือไม่ และหมายเหตุ ซึ่งภายใต้ผังสถิติทางการจะมีสถิติทางการที่มีความสำคัญและจำเป็นในการกำหนดนโยบาย การติดตาม และประเมินผลการดำเนินงานในจังหวัด

1. เพื่อต่อยอดการพัฒนาจังหวัดอย่างต่อเนื่องให้เป็นแหล่งที่อยู่อาศัยในระดับชั้นนำเพื่อคนทุกวัย และมีความเป็นสากลที่รองรับการเติบโตทางเศรษฐกิจและสังคมในอนาคต
2. เพื่อเตรียมพร้อมจังหวัดในการเป็นสังคมสูงวัย สังคมพหุวัฒนธรรม และสังคมเมืองแห่งอนาคต
3. เพื่อเสริมสร้างความปลอดภัย ความมั่นคง ความสงบเรียบร้อยให้เกิดขึ้นในทั่วทุกพื้นที่ของจังหวัด

ตัวชี้วัด 1. อัตราการเสียชีวิตจากอุบัติเหตุทางถนนต่อประชากรแสนคน

2. ร้อยละความสำเร็จในการแก้ปัญหาจุดเสี่ยงอุบัติเหตุทางถนนจังหวัดนนทบุรี (เมื่อแก้ไขแล้วสามารถลดปัญหาได้)
3. จำนวนพื้นที่ที่ได้รับการพัฒนาโครงสร้างพื้นฐาน (อารยสถาปัตย์) รองรับกลุ่มผู้พิการ สูงอายุ และกลุ่มเปราะบาง (แห่ง)
4. จำนวนพื้นที่ที่ได้รับการพัฒนาตามเป้าหมายเมืองทันสมัย Smart Nonthaburi
5. จำนวนเส้นทางที่ได้รับการปรับปรุงพัฒนา และสร้างใหม่เพื่อการจัดระเบียบเมืองปรับภูมิทัศน์เมือง และเสริมสร้างเมืองแห่งคุณภาพชีวิตของเมืองแห่งการอยู่อาศัย
6. ร้อยละที่ลดลงของคดีด้านกระทำความผิดร่างกายและทรัพย์สิน
7. ร้อยละของเรื่องร้องเรียนด้านความปลอดภัยในชีวิตและทรัพย์สินผ่านศูนย์ดำรงธรรมจังหวัดนนทบุรี ได้รับการแก้ไขเป็นที่ยุติ
8. ร้อยละของหมู่บ้าน/ชุมชนที่ไม่พบปัญหายาเสพติดไม่น้อยกว่า
9. จำนวนพื้นที่หรือเส้นทางที่ได้รับการพัฒนาตามเป้าหมาย Smart Security และ Smart CCTV
10. ร้อยละคะแนนเฉลี่ยของผลการทดสอบทางการศึกษาระดับชาติด้านพื้นฐาน (O-NET) เพิ่มขึ้น
11. จำนวนประชาชนเป้าหมายที่ได้รับการพัฒนาเพื่อเป็นประชากรแห่งอนาคตรองรับเมืองแห่งคนคุณภาพ
12. จำนวนเด็กอัจฉริยะนนทบุรี (7Q) ที่ได้รับการพัฒนาตามโปรแกรมการสร้างคนแห่งคุณภาพแห่งอนาคต
13. อัตราการรอบรู้ด้านสุขภาพของประชาชน
14. จำนวนชุมชนวิถีชีวิตตามปรัชญาของเศรษฐกิจพอเพียง
15. ร้อยละการเพิ่มขึ้นของมูลค่าผลิตภัณฑ์ทางวัฒนธรรม (CPOT)
16. ร้อยละของผู้สูงอายุที่มีมาตรฐานคุณภาพชีวิตที่ดี
17. ร้อยละของประชากรกลุ่มเปราะบางที่ได้รับการช่วยเหลือและพัฒนาคุณภาพชีวิต
18. ร้อยละของความพึงพอใจของผู้สูงอายุที่มีต่อการพัฒนาสภาพแวดล้อมเมืองเพื่อผู้สูงอายุ

ในการขับเคลื่อนประเด็นการพัฒนาที่ 1: พัฒนาจังหวัดสู่สังคมที่มีความมั่นคง ปลอดภัย และทันสมัย และเป็นต้นแบบเมืองแห่งอนาคต ได้มีการวิเคราะห์สถานการณ์ แนวโน้มการพัฒนาจังหวัดนนทบุรี พบว่า สถานการณ์การแพร่ระบาดของโรคติดเชื้อไวรัสโคโรนา 2019 เพิ่มสูงขึ้นอย่างต่อเนื่องโดยมีจำนวนผู้ติดเชื้อสะสม

จากการแพร่ระบาดของโรคใหม่ (เมษายน 2564) เป็นอันดับ 2 ของประเทศ และแนวโน้มของการระบาดของโรคติดต่ออุบัติใหม่เกิดขึ้นทั่วโลกอย่างต่อเนื่อง จึงมีความจำเป็นต้องสร้างศักยภาพระบบบริหารจัดการและเครื่องมือเครื่องใช้ในการป้องกันและควบคุมโรคติดต่อ สำหรับสถานการณ์อาชญากรรมและความปลอดภัยในชีวิตและทรัพย์สิน ตัวชี้วัดสถิติคดีอาญาในฐานความผิดเกี่ยวกับชีวิต ร่างกาย และเพศ ที่มีการจับกุม ในปี 2563 จำนวน 277 ราย เพิ่มขึ้นจากปี 2562 จำนวน 217 ราย (ร้อยละ 127) โดยเฉพาะตัวชี้วัดสถิติคดีอาญาในฐานความผิดเกี่ยวกับทรัพย์ ที่มีการจับกุม ในปี 2563 จำนวน 993 ราย เพิ่มขึ้นจากปี 2562 จำนวน 906 ราย (ร้อยละ 109) ในขณะที่สถานการณ์ยาเสพติดมีการแพร่ระบาดสูงขึ้น โดยร้อยละของหมู่บ้าน/ชุมชนที่ไม่พบปัญหาเสพติดมีแนวโน้มลดลงอย่างต่อเนื่องจากร้อยละ 88.25 ในปี พ.ศ. 2561 และร้อยละ 81.27 ในปี พ.ศ. 2562 จนเหลือเพียงร้อยละ 80.48 ในปี พ.ศ. 2563 ส่งผลให้สถิติจำนวนคดีที่สามารถจับกุมผู้เกี่ยวข้องกับยาเสพติดใน 5 ข้อหาหลักเพิ่มสูงขึ้น โดยในปี พ.ศ. 2563 มีจำนวนคดี 1,134 คดี เพิ่มขึ้นจากปี พ.ศ. 2562 และ 2561 ที่มีสถิติการจับกุมผู้ที่เกี่ยวข้องจำนวน 893 และ 838 คดีตามลำดับ ดังนั้น จึงได้ดำเนินการจัดทำห่วงโซ่คุณค่า (Value Chain) ที่สอดคล้องกับแผนพัฒนาจังหวัดนนทบุรี เรื่อง “พัฒนาจังหวัดสู่สังคมที่มีความมั่นคง ปลอดภัย และทันสมัย และเป็นต้นแบบเมืองแห่งอนาคต” และคัดเลือกปัจจัยสู่ความสำเร็จ (Critical Success Factor) พร้อมจัดทำผังสถิติทางการ เรื่อง “จังหวัดนนทบุรี เมืองแห่งความมั่นคง ปลอดภัย และทันสมัย” ที่ประกอบด้วยรายการข้อมูลสถิติทางการที่สามารถนำไปใช้ในการติดตามและประเมินผลในเรื่องดังกล่าวได้ ซึ่งมีรายละเอียดดังนี้

3.1.1 ห่วงโซ่คุณค่า (Value Chain) ที่สอดคล้องกับแผนพัฒนาจังหวัดนนทบุรี

แนวคิดการจัดทำห่วงโซ่คุณค่าที่สอดคล้องกับแผนพัฒนาจังหวัดนนทบุรี “ประเด็นการพัฒนาที่ 1 พัฒนาจังหวัดสู่สังคมที่มีความมั่นคง ปลอดภัย และทันสมัย เพื่อเป็นต้นแบบเมืองแห่งอนาคต” โดยเริ่มจากการศึกษาห่วงโซ่คุณค่าของประเทศไทย 140 เป้าหมายแผนแม่บทย่อย ภายใต้แผนแม่บทภายใต้ยุทธศาสตร์ชาติ (23 ด้าน)

ประเด็นที่ 6 พื้นที่และเมืองน่าอยู่อย่างยั่งยืน

- แผนแม่บทย่อย 6.1 การพัฒนาเมืองน่าอยู่อย่างยั่งยืน เป้าหมาย 06010* เมืองในพื้นที่เป้าหมายได้รับการพัฒนา เพื่อกระจายความเจริญและลดความเหลื่อมล้ำในทุกมิติ
- แผนแม่บทย่อย 6.2 การพัฒนาพื้นที่เมือง ชนบท เกษตรกรรม และอุตสาหกรรมเชิงนิเวศ ที่มีการบริหารจัดการตามแผนผังภูมิโนเวศอย่างยั่งยืน เป้าหมาย 060201* เมืองมีระบบจัดการสิ่งแวดล้อมและมลพิษ ที่มีประสิทธิภาพ ครอบคลุม และได้มาตรฐาน

ประเด็นที่ 7 โครงสร้างพื้นฐาน ระบบโลจิสติกส์และดิจิทัล

- แผนแม่บทย่อย 7.3 โครงสร้างพื้นฐานด้านดิจิทัล เป้าหมาย 070301* ประชาชนมีความสามารถในการเข้าถึงอินเทอร์เน็ตมากขึ้น

ประเด็นที่ 10 การปรับเปลี่ยนค่านิยมและวัฒนธรรม

- แผนแม่บทย่อย 10.1 แผนแม่บทย่อยการปลูกฝังคุณธรรม จริยธรรม ค่านิยม และเสริมสร้างจิตสาธารณะ และการเป็นพลเมืองที่ดี เป้าหมาย คนไทยเป็นมนุษย์ที่สมบูรณ์ มีความพร้อม

ในทุกมิติตามมาตรฐานและสมดุลทั้งด้านสติปัญญาคุณธรรมจริยธรรม มีจิตวิญญาณที่ดี
เข้าใจในการปฏิบัติตนปรับตัวเข้ากับสภาพแวดล้อมดีขึ้น

* ที่มา ห่วงโซ่คุณค่าของประเทศไทย (Final Value Chain Thailand) 140 เป้าหมายแผนแม่บทย่อยภายใต้แผนแม่บท
ภายใต้ยุทธศาสตร์ชาติ (ฉบับแก้ไขปี 2566) <http://nscr.nesdc.go.th/vc-thailand/>

ประเด็น 11 การพัฒนาศักยภาพคนตลอดช่วงชีวิต

- แผนแม่บทย่อย 11.1 การสร้างสภาพแวดล้อมที่เอื้อต่อการพัฒนาและเสริมสร้างศักยภาพ
มนุษย์ เป้าหมาย 110101* ครอบครัวไทยมีความเข้มแข็งและมีจิตสำนึกความเป็นไทย
ดำรงชีวิตแบบพอเพียงมากขึ้น

- แผนแม่บทย่อย 11.3 การพัฒนาเด็กตั้งแต่ช่วงวัยเรียน/วัยรุ่น เป้าหมาย 110301* วัยเรียน/
วัยรุ่น มีความรู้และทักษะในศตวรรษที่ 21 ครบถ้วน รู้จักคิด วิเคราะห์ รักการเรียนรู้ มีสำนึก
พลเมือง

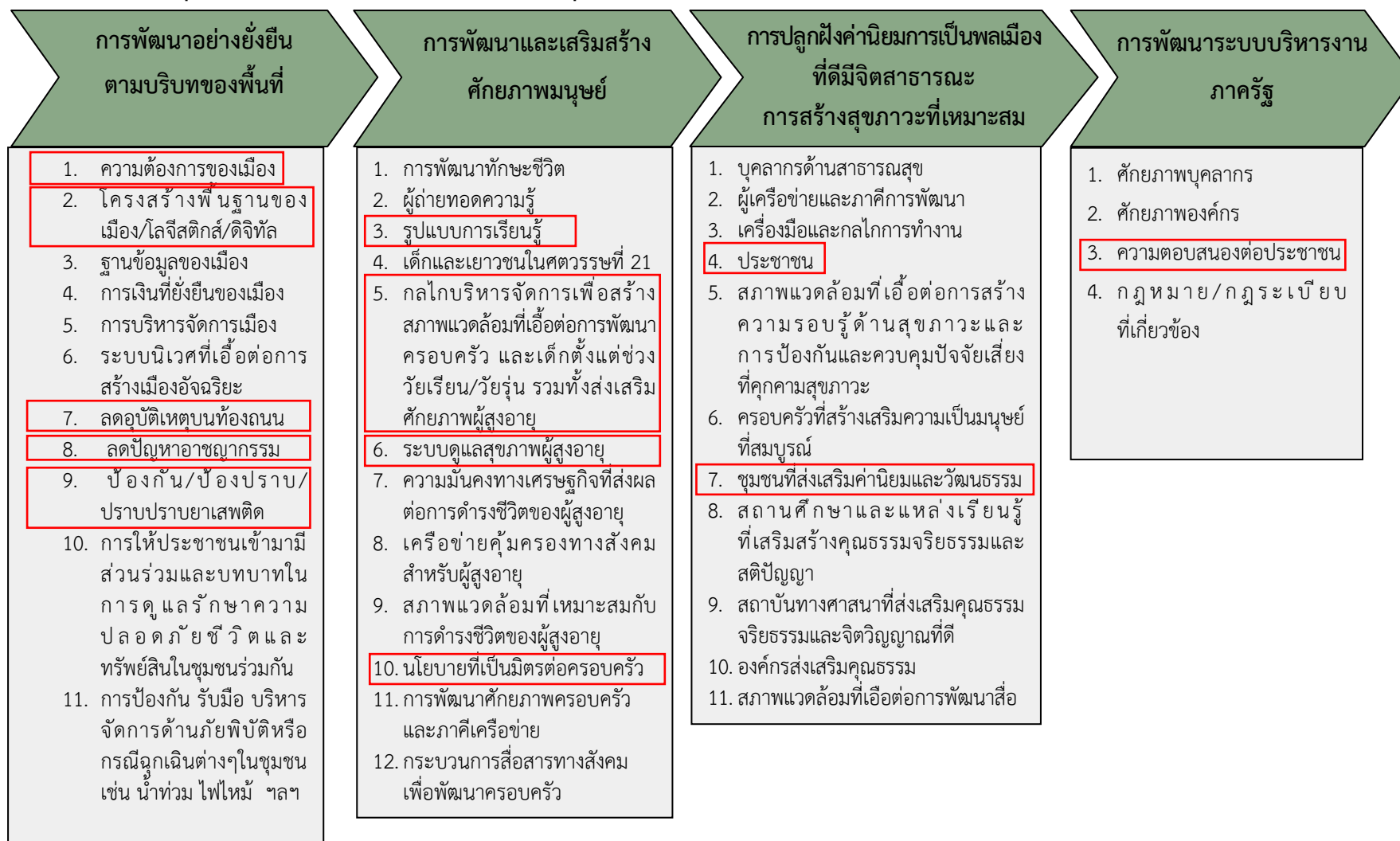
มีความกล้าหาญทางจริยธรรม มีความสามารถในการแก้ปัญหา ปรับตัว สื่อสาร และทำงาน
ร่วมกับผู้อื่นได้อย่างมีประสิทธิภาพตลอดชีวิตดีขึ้น

แผนแม่บทย่อย 11.5 การส่งเสริมศักยภาพผู้สูงอายุ เป้าหมาย 110501* ผู้สูงอายุมีคุณภาพ
ชีวิตที่ดี มีความมั่นคงในชีวิต มีทักษะการดำรงชีวิต มีส่วนร่วมในกิจกรรมสังคม สร้างมูลค่าเพิ่ม

ให้แก่สังคมเพิ่มขึ้น จากนั้นดำเนินการจัดทำห่วงโซ่คุณค่า (Value Chain) จังหวัดนนทบุรี
เมืองแห่งความมั่นคง ปลอดภัย และทันสมัย ดังภาพ 13 และห่วงโซ่คุณค่า (Value Chain) ที่สอดคล้องกับ
แผนพัฒนาจังหวัดนนทบุรี เรื่อง “จังหวัดนนทบุรี เมืองแห่งความมั่นคง ปลอดภัย และทันสมัย”
ได้ดังภาพ 13

* ที่มา ห่วงโซ่คุณค่าของประเทศไทย (Final Value Chain Thailand) 140 เป้าหมายแผนแม่บทย่อยภายใต้แผนแม่บท
ภายใต้ยุทธศาสตร์ชาติ (ฉบับแก้ไขปี 2566) <http://nscr.nesdc.go.th/vc-thailand/>

ห่วงโซ่คุณค่า (Value Chain) “จังหวัดนนทบุรี เมืองแห่งความมั่นคง ปลอดภัย และทันสมัย” (ประเด็นการพัฒนาที่ 1)



ภาพ 13 ห่วงโซ่คุณค่า (Value Chain) “จังหวัดนนทบุรี เมืองแห่งความมั่นคง ปลอดภัย และทันสมัย”

3.1.2 ผังสถิติทางการ

การจัดทำผังสถิติทางการประเด็นการพัฒนาที่ 1 “จังหวัดนนทบุรี เมืองแห่งความมั่นคง ปลอดภัย และทันสมัย” หลังจากที่ได้มีการศึกษาแนวทางการพัฒนาจังหวัด (ประเด็นการพัฒนาที่ 1) ที่สอดคล้องกับห่วงโซ่คุณค่า (Value Chain) ที่สอดคล้องกับแผนพัฒนาจังหวัดนนทบุรีแล้ว จะต้องมีการคัดเลือกปัจจัยสู่ความสำเร็จ (Critical Success Factor) ที่มีความสำคัญในการบริหารงานในจังหวัด จากนั้นจัดทำผังสถิติทางการ “มั่นคง ปลอดภัย และทันสมัยของจังหวัดนนทบุรี” โดยศึกษายุทธศาสตร์ กลยุทธ์ แนวทางการพัฒนาตลอดจนตัวชี้วัดภายใต้แผนระดับ 3 เช่น แผนพัฒนาจังหวัดนนทบุรี 5 ปี (พ.ศ. 2566-2570) เป็นต้น เพื่อบ่งชี้ปัจจัยสู่ความสำเร็จ (Critical Success Factor) พร้อมทั้งกำหนดรายการข้อมูลสถิติที่สำคัญ และจำเป็นจึงสามารถสรุปผังสถิติทางการ “จังหวัดนนทบุรี เมืองแห่งความมั่นคง ปลอดภัย และทันสมัย” ดังตาราง 11

ตาราง 11 ผังสถิติทางการ “จังหวัดนนทบุรี เมืองแห่งความมั่นคง ปลอดภัย และทันสมัย”

ห่วงโซ่คุณค่า (VC)	ปัจจัยแห่ง ความสำเร็จ (CSF)	ตัวชี้วัด	บัญชีสถิติทางการ	การจัด จำแนก	ระดับการ นำเสนอ ผล	สถานะ ข้อมูล ¹	หน่วยงาน	การจัดส่งข้อมูล ให้ส่วนราชการ ส่วนกลาง ²	หมายเหตุ
การพัฒนาอย่าง ยั่งยืนตามบริบท ของพื้นที่	ความต้องการของ เมือง	จำนวนพื้นที่ที่ได้รับการพัฒนา โครงสร้างพื้นฐาน (อารยสถาปัตย์) รองรับกลุ่มผู้พิการ สูงอายุ และ กลุ่มเปราะบาง (แห่ง)	จำนวนพื้นที่ที่ได้รับการพัฒนา โครงสร้างพื้นฐาน	แห่ง	จังหวัด	ต้อง พัฒนา	สำนักงานพัฒนา สังคมและความ มั่นคงของมนุษย์ จังหวัด/ สำนักงาน ยุติธรรมจังหวัด/ แขวงการทาง จังหวัด/แขวง การทางชนบท จังหวัด/องค์กร ปกครองส่วน ท้องถิ่นภายใน จังหวัด	N/A	
การพัฒนาอย่าง ยั่งยืนตามบริบท ของพื้นที่	ความต้องการของ เมือง	จำนวนพื้นที่ที่ได้รับการพัฒนาตาม เป้าหมายเมืองทันสมัย Smart Nonthaburi	จำนวนพื้นที่ที่ได้รับการพัฒนา เป็น Smart Nonthaburi	แห่ง	จังหวัด	ต้อง พัฒนา	สำนักงานยุติธรรม จังหวัด/แขวงการ ทางจังหวัด/แขวง การทางชนบท จังหวัด/องค์กร	N/A	

ห่วงโซ่คุณค่า (VC)	ปัจจัยแห่งความสำเร็จ (CSF)	ตัวชี้วัด	บัญชีสถิติทางการ	การจัดจำแนก	ระดับการนำเสนอผล	สถานะข้อมูล ¹	หน่วยงาน	การจัดส่งข้อมูลให้ส่วนราชการส่วนกลาง ²	หมายเหตุ
							ปกครองส่วนท้องถิ่นภายในจังหวัด		
การพัฒนาอย่างยั่งยืนตามบริบทของพื้นที่	ความต้องการของเมือง	จำนวนเส้นทางที่ได้รับการปรับปรุงพัฒนา และสร้างใหม่เพื่อการจัดระเบียบเมือง ปรับภูมิทัศน์เมือง และเสริมสร้างเมืองแห่งคุณภาพชีวิตของเมืองแห่งการอยู่อาศัย	จำนวนเส้นทางที่ได้รับการปรับปรุงพัฒนา เป็นเมืองแห่งคุณภาพชีวิตของของการอยู่อาศัย	เส้นทาง	จังหวัด	ต้องพัฒนา	สำนักงานยุติธรรมจังหวัด/แขวงทางจังหวัด/แขวงการทางชนบทจังหวัด/องค์กรปกครองส่วนท้องถิ่นภายในจังหวัด	N/A	
การพัฒนาอย่างยั่งยืนตามบริบทของพื้นที่	ความต้องการของเมือง	จำนวนพื้นที่หรือเส้นทางที่ได้รับการพัฒนาตามเป้าหมาย Smart Security และ Smart CCTV	จำนวนพื้นที่หรือเส้นทางที่ได้รับการพัฒนาให้มีระบบ Smart Security และ Smart CCTV	แห่ง	จังหวัด	ต้องพัฒนา	องค์กรปกครองส่วนท้องถิ่นภายในจังหวัด	N/A	
การพัฒนาอย่างยั่งยืนตามบริบทของพื้นที่	โครงสร้างพื้นฐานของเมือง/โลจิสติกส์/ดิจิทัล	ร้อยละครัวเรือนที่มีระบบอินเทอร์เน็ตความเร็วสูง	จำนวนครัวเรือนที่เชื่อมต่ออินเทอร์เน็ต	ร้อยละ	จังหวัด	พร้อมเผยแพร่	สำนักงานสถิติจังหวัดนนทบุรี/องค์กรปกครองส่วนท้องถิ่นภายในจังหวัด	N/A	

ห่วงโซ่คุณค่า (VC)	ปัจจัยแห่ง ความสำเร็จ (CSF)	ตัวชี้วัด	บัญชีสถิติทางการ	การจัด จำแนก	ระดับการ นำเสนอ ผล	สถานะ ข้อมูล ¹	หน่วยงาน	การจัดส่งข้อมูล ให้ส่วนราชการ ส่วนกลาง ²	หมายเหตุ
การพัฒนาอย่าง ยั่งยืนตามบริบท ของพื้นที่	โครงสร้างพื้นฐาน ของเมือง/โลจิสติกส์/ ดิจิทัล	จำนวนพื้นที่ของ อปท. ที่ได้รับ การพัฒนาให้เป็น Smart Point (จุดบริการไวไฟสาธารณะ จุดชาร์ต แบตเตอรี่สมาร์ทโฟน และข้อมูล ข่าวสารบนระบบจอดีจิทัล)	จำนวนพื้นที่ของ อปท. ที่ได้รับ การพัฒนาให้เป็น Smart Point	แห่ง	จังหวัด	ต้อง พัฒนา	องค์กรปกครอง ส่วนท้องถิ่น ภายในจังหวัด	N/A	
การพัฒนาอย่าง ยั่งยืนตามบริบท ของพื้นที่	โครงสร้างพื้นฐาน ของเมือง/โลจิสติกส์/ ดิจิทัล.	ร้อยละความสำเร็จในการ แก้ปัญหาจุดเสี่ยงอุบัติเหตุทาง ถนนจังหวัดนนทบุรี (เมื่อแก้ไข แล้วสามารถลดปัญหาได้)	จำนวนความสำเร็จในการแก้ไข ปัญหาจุดเสี่ยงอุบัติเหตุทางถนน จังหวัดนนทบุรีที่สามารถ ลดปัญหาได้	ร้อยละ	จังหวัด	ต้อง พัฒนา	แขวงทางหลวงจังหวัด/ แขวงทางหลวงชนบท จังหวัด/องค์กร ปกครองส่วนท้องถิ่น ภายในจังหวัด	N/A	
การพัฒนาอย่าง ยั่งยืนตามบริบท ของพื้นที่	ลดอุบัติเหตุบน ท้องถนน	อัตราการเสียชีวิตจากอุบัติเหตุ ทางถนนต่อประชากรแสนคน	จำนวนผู้เสียชีวิตจากอุบัติเหตุ ทางถนนต่อประชากรแสนคน	หน่วย	จังหวัด	พร้อม เผยแพร่	สำนักงานป้องกัน และบรรเทา สาธารณภัยจังหวัด	N/A	
การพัฒนาอย่าง ยั่งยืนตามบริบท ของพื้นที่	ลดปัญหา อาชญากรรม	ร้อยละที่ลดลงของคดีด้านกระทำ ความผิดร่างกายและทรัพย์สิน	จำนวนคดีด้านกระทำความผิด ร่างกายและทรัพย์สิน	ร้อยละ	จังหวัด	พร้อม เผยแพร่	ตำรวจภูธรจังหวัด	N/A	
การพัฒนาอย่าง ยั่งยืนตามบริบท ของพื้นที่	ลดปัญหา อาชญากรรม	ร้อยละของเรื่องร้องเรียนด้าน ความปลอดภัยในชีวิตและทรัพย์สิน ผ่านศูนย์ดำรงธรรมจังหวัดนนทบุรี ได้รับการแก้ไขเป็นที่ยุติ	จำนวนเรื่องร้องเรียนด้านความ ปลอดภัยในชีวิตและทรัพย์สิน ผ่านศูนย์ดำรงธรรมจังหวัด นนทบุรีได้รับการแก้ไขเป็นที่ยุติ	ร้อยละ	จังหวัด	ต้อง พัฒนา	ศูนย์ดำรงธรรม จังหวัด/สำนักงาน จังหวัด	N/A	

ห่วงโซ่คุณค่า (VC)	ปัจจัยแห่งความสำเร็จ (CSF)	ตัวชี้วัด	บัญชีสถิติทางการ	การจัดจำแนก	ระดับการนำเสนอผล	สถานะข้อมูล ¹	หน่วยงาน	การจัดส่งข้อมูลให้ส่วนราชการส่วนกลาง ²	หมายเหตุ
การพัฒนาอย่างยั่งยืนตามบริบทของพื้นที่	ป้องกัน/ป้องปราม/ปราบปรามยาเสพติด	ร้อยละของหมู่บ้าน/ชุมชนที่ไม่พบปัญหาเสพติดไม่น้อยกว่า	จำนวนหมู่บ้าน/ชุมชนที่ไม่พบปัญหาเสพติด	ร้อยละ	จังหวัด	พร้อมเผยแพร่	ปกครองจังหวัด	N/A	
การพัฒนาและเสริมสร้างศักยภาพมนุษย์	รูปแบบการเรียนรู้	ร้อยละคะแนนเฉลี่ยของผลการทดสอบทางการศึกษาระดับชาตินักเรียน (O-NET) เพิ่มขึ้น	ร้อยละคะแนนเฉลี่ยของผลการทดสอบทางการศึกษาระดับชาตินักเรียน (O-NET) เพิ่มขึ้น	ร้อยละ	จังหวัด	พร้อมเผยแพร่	สำนักงานศึกษาธิการจังหวัด	N/A	
การพัฒนาและเสริมสร้างศักยภาพมนุษย์	รูปแบบการเรียนรู้	จำนวนเด็กอัจฉริยะนนทบุรี (7Q) ที่ได้รับการพัฒนาตามโปรแกรมการสร้างคนแห่งคุณภาพแห่งอนาคต	จำนวนเด็กอัจฉริยะนนทบุรี (7Q) ที่ได้รับการพัฒนาตามโปรแกรมการสร้างคนแห่งคุณภาพแห่งอนาคต	คน	จังหวัด	ต้องพัฒนา	สำนักงานพัฒนาสังคมและความมั่นคงของมนุษย์จังหวัด/สำนักงานศึกษาธิการจังหวัด	N/A	
การพัฒนาและเสริมสร้างศักยภาพมนุษย์	กลไกบริหารจัดการเพื่อสร้างสภาพแวดล้อมที่เอื้อต่อการพัฒนาครอบครัว และเด็กตั้งแต่ช่วงวัยเรียน/วัยรุ่น รวมทั้งส่งเสริมศักยภาพผู้สูงอายุ	ร้อยละของประชากรกลุ่มเปราะบางที่ได้รับการช่วยเหลือและพัฒนาคุณภาพชีวิต	จำนวนประชากรกลุ่มเปราะบางที่ได้รับการช่วยเหลือ	ร้อยละ	จังหวัด	พร้อมเผยแพร่	สำนักงานพัฒนาสังคมและความมั่นคงของมนุษย์จังหวัด/สำนักงานจังหวัด/องค์กรปกครองส่วนท้องถิ่นภายในจังหวัด	N/A	

ห่วงโซ่คุณค่า (VC)	ปัจจัยแห่ง ความสำเร็จ (CSF)	ตัวชี้วัด	บัญชีสถิติทางการ	การจัด จำแนก	ระดับการ นำเสนอ ผล	สถานะ ข้อมูล ¹	หน่วยงาน	การจัดส่งข้อมูล ให้ส่วนราชการ ส่วนกลาง ²	หมายเหตุ
การพัฒนาและ เสริมสร้าง ศักยภาพมนุษย์	ระบบดูแลสุขภาพ ผู้สูงอายุ	ร้อยละของผู้สูงอายุที่มีมาตรฐาน คุณภาพชีวิตที่ดี	ผู้สูงอายุที่มีมาตรฐานชีวิตที่ดี	ร้อยละ	จังหวัด	พร้อม เผยแพร่	สำนักงานพัฒนา สังคมและความ มั่นคงของมนุษย์ จังหวัด/สำนักงาน สาธารณสุข จังหวัด/องค์กร ปกครองส่วน ท้องถิ่นภายใน จังหวัด	N/A	
การพัฒนาและ เสริมสร้าง ศักยภาพมนุษย์	ระบบดูแลสุขภาพ ผู้สูงอายุ	ร้อยละของความพึงพอใจของ ผู้สูงอายุที่มีต่อการพัฒนา สภาพแวดล้อมเมืองสำหรับผู้สูงอายุ	ความพึงพอใจของผู้สูงอายุที่มี ต่อการพัฒนาสภาพแวดล้อม เมืองสำหรับผู้สูงอายุ	ร้อยละ	จังหวัด	ต้อง พัฒนา	สำนักงานพัฒนา สังคมและความ มั่นคงของมนุษย์ จังหวัด/สำนักงาน สาธารณสุข จังหวัด/องค์กร ปกครองส่วน ท้องถิ่นภายใน จังหวัด	N/A	

ห่วงโซ่คุณค่า (VC)	ปัจจัยแห่ง ความสำเร็จ (CSF)	ตัวชี้วัด	บัญชีสถิติทางการ	การจัด จำแนก	ระดับการ นำเสนอ ผล	สถานะ ข้อมูล ¹	หน่วยงาน	การจัดส่งข้อมูล ให้ส่วนราชการ ส่วนกลาง ²	หมายเหตุ
การพัฒนาและ เสริมสร้าง ศักยภาพมนุษย์	นโยบายที่เป็นมิตร ต่อครอบครัว	จำนวนประชาชนเป้าหมายที่ได้รับ การพัฒนาเพื่อเป็นประชากรแห่ง อนาคตรองรับเมืองแห่งคนคุณภาพ	จำนวนประชาชนเป้าหมายที่ ได้รับการพัฒนาเพื่อเป็น ประชากรแห่งอนาคตรองรับ เมืองแห่งคนคุณภาพ	คน	จังหวัด	ต้อง พัฒนา	สำนักงาน ยุทธธรรมจังหวัด/ มหาวิทยาลัย	N/A	
การปลูกฝังค่านิยม การเป็นพลเมืองที่ดี มีจิตสาธารณะ การสร้างสุขภาวะ ที่เหมาะสม	ประชาชน	อัตราการรอบรู้ด้านสุขภาพของ ประชาชน	จำนวนประชากรที่มีความรอบรู้ ด้านสุขภาพ	หน่วย	จังหวัด	ต้อง พัฒนา	สำนักงานสาธารณสุข จังหวัด	N/A	
การปลูกฝังค่านิยม การเป็นพลเมืองที่ดี มีจิตสาธารณะ การสร้างสุขภาวะ ที่เหมาะสม	ชุมชนที่ส่งเสริมค่านิยม และวัฒนธรรม	จำนวนชุมชนวิถีชีวิตตามปรัชญา ของเศรษฐกิจพอเพียง	จำนวนชุมชนวิถีชีวิตตาม ปรัชญาของเศรษฐกิจพอเพียง	แห่ง	จังหวัด	พร้อม เผยแพร่	สำนักงานพัฒนา ชุมชนจังหวัด	N/A	
การปลูกฝังค่านิยม การเป็นพลเมืองที่ดี มีจิตสาธารณะ การสร้างสุขภาวะ ที่เหมาะสม	ชุมชนที่ส่งเสริมค่านิยม และวัฒนธรรม	ร้อยละการเพิ่มขึ้นของมูลค่า ผลิตภัณฑ์ทางวัฒนธรรม (CPOT)	มูลค่าผลิตภัณฑ์ทางวัฒนธรรม (CPOT)	ร้อยละ	จังหวัด	พร้อม เผยแพร่	สำนักงานวัฒนธรรม จังหวัด	N/A	

การพัฒนาระบบ บริหารงานภาครัฐ	ความตอบสนองต่อ ประชาชน	ระดับความพึงพอใจของประชาชน ต่อการบริการภาครัฐ	ร้อยละความพึงพอใจของ ประชาชนต่อการบริการภาครัฐ	ระดับ	จังหวัด	ต้อง พัฒนา	สำนักงานจังหวัด นนทบุรี	N/A	
---------------------------------	---------------------------	--	---	-------	---------	---------------	----------------------------	-----	--

¹ สถานะข้อมูล แบ่งเป็น 1. พร้อมเผยแพร่ 2. ต้องพัฒนา 3. ไม่มีหน่วยงานรับผิดชอบ 4. อื่นๆ

² การส่งข้อมูลให้ส่วนราชการส่วนกลาง (กระทรวง กรม) แบ่งเป็น 1. จัดส่ง 2. ไม่ได้จัดส่ง เพื่อใช้ในการกำหนดหน่วยงานเจ้าของข้อมูล (Data Owner) และประสานกับกระทรวงกรมต้นสังกัดในการลงทะเบียนชุดข้อมูลในระบบบัญชีข้อมูลภาครัฐเพื่อให้บริการข้อมูลดังกล่าวต่อไป

3.2 ประเด็นการพัฒนาที่ 2 : พัฒนาเศรษฐกิจมูลค่าสูง เศรษฐกิจฐานรากให้ก้าวหน้า และเติบโตอย่างต่อเนื่อง กระจายทั่วทั้งจังหวัดนนทบุรี

วัตถุประสงค์

1. เพื่อสร้างความพร้อมด้านโครงสร้างพื้นฐาน การคมนาคมขนส่ง การโลจิสติกส์ในการพัฒนาให้เกิดฐานเศรษฐกิจใหม่จากการเชื่อมโยงกับเมืองหลวง เพื่อเพิ่มความสามารถในการแข่งขันของจังหวัด
2. เพื่อเสริมสร้างขีดความสามารถของผู้ประกอบการ นักธุรกิจ และสร้างโอกาสทางธุรกิจจากสังคมแห่งอนาคต ที่มีศักยภาพในการแข่งขันได้
3. เพื่อฟื้นฟูเศรษฐกิจของจังหวัดหลังจากวิกฤติโรคติดเชื้อไวรัสโคโรนา 2019 (COVID-19) เร่งสร้างงานอาชีพและรายได้ แก่ประชาชน การสร้างบรรยากาศทางธุรกิจทั่วทั้งจังหวัดที่เป็นที่เชื่อมั่นของนักลงทุนและผู้ให้บริการ
4. เพื่อสร้างรายได้จากการท่องเที่ยวอย่างต่อเนื่อง วางรากฐานด้านการท่องเที่ยวที่เน้นมาตรฐานและคุณภาพระดับสากล และกระจายการท่องเที่ยวทั้งในมิติของพื้นที่ และรายได้สู่ชุมชน ตลอดจนการให้ความสำคัญกับการพัฒนาการท่องเที่ยวอย่างยั่งยืน
5. เพื่อยกระดับการผลิตของจังหวัดให้เข้าสู่คุณภาพมาตรฐานความปลอดภัย การใช้ประโยชน์จากความโดดเด่นและเอกลักษณ์ของสินค้าเกษตร รวมถึงความหลากหลายทางชีวภาพในแต่ละพื้นที่ การพัฒนาสินค้าเกษตรและการแปรรูปสินค้าเกษตร เพื่อสร้างมูลค่าและคุณค่าให้กับสินค้าเกษตร การประยุกต์ใช้เทคโนโลยีและนวัตกรรมสมัยใหม่ในการผลิตและการจัดการฟาร์ม เพื่อเสริมสร้างให้การพัฒนา มีการเติบโตอย่างต่อเนื่องและเข้มแข็ง
6. เพื่อสร้างความยั่งยืนทางเศรษฐกิจด้วย BCG โมเดล และการสร้างสรรค์นวัตกรรมทางเศรษฐกิจที่ยั่งยืนและแข่งขันได้

ตัวชี้วัด 1. อัตราการขยายตัวของผลิตภัณฑ์มวลรวมจังหวัดไม่น้อยกว่า

2. จำนวนผลิตภัณฑ์ OTOP และผลิตภัณฑ์ของจังหวัดนนทบุรีของการส่งเสริมเข้าสู่ตลาดออนไลน์
3. ร้อยละมูลค่าที่เพิ่มขึ้นของรายได้จากการท่องเที่ยว
4. ร้อยละที่เพิ่มขึ้นของรายได้จากการค้าการลงทุน
5. ร้อยละการเพิ่มขึ้นของรายได้จากผลผลิต ผลิตภัณฑ์นนทบุรีการันตี
6. จำนวนเส้นทางที่ได้รับการปรับปรุง พัฒนาเพื่อรองรับการพัฒนาเศรษฐกิจ และเศรษฐกิจแห่งอนาคต
7. จำนวนผู้ประกอบการที่ได้รับผลกระทบจากวิกฤติเศรษฐกิจและได้รับการฟื้นคืนอย่างทั่วถึงจนมีศักยภาพที่ดีขึ้น
8. ร้อยละมูลค่าที่เพิ่มขึ้นของผลิตภัณฑ์จังหวัดภาคเกษตร
9. มูลค่าที่เพิ่มขึ้นของรายได้จากการจำหน่ายสินค้า OTOP

10. จำนวนผู้ประกอบการ SMEs ที่ได้รับการพัฒนา

ในการขับเคลื่อนประเด็นการพัฒนาที่ 2 : พัฒนาเศรษฐกิจมูลค่าสูง เศรษฐกิจฐานรากให้ก้าวหน้า และเติบโตอย่างต่อเนื่อง กระจายทั่วทั้งจังหวัด จากการศึกษาที่จังหวัดนนทบุรียังมีความได้เปรียบด้านที่ตั้งซึ่งสามารถเชื่อมโยงกับกรุงเทพมหานคร จังหวัดนครปฐม จังหวัดปทุมธานี ซึ่งถือเป็นจังหวัดปริมณฑลในเป้าหมายการพัฒนาของประเทศ การสร้างความพร้อมด้านโครงสร้างพื้นฐาน และศักยภาพที่จะต้องพัฒนาเพื่อเชื่อมโยงการคมนาคมขนส่งและโลจิสติกส์ทั้งทางบก ทางราง ทางน้ำ จึงเป็นเข็มมุ่งที่สำคัญในการพัฒนาของจังหวัด อีกทั้งการพัฒนาฐานของทรัพยากรด้านการท่องเที่ยวและวัตถุดิบทางการเกษตรที่สามารถนำมาต่อยอดเพื่อสร้างมูลค่าเพิ่ม ประกอบกับการเปลี่ยนแปลงนโยบายการพัฒนาของประเทศในการพัฒนาสู่เศรษฐกิจมูลค่าสูง และยิ่งสอดคล้องกับ โดยเฉพาะด้านการสร้างความสามารถในการแข่งขัน โดยการยกระดับประสิทธิภาพการผลิตและสร้างมูลค่าเพิ่มให้กับผลิตภัณฑ์และสินค้าเกษตร ด้านการสร้างโอกาสและความเสมอภาคทางสังคม โดยการกระจายรายได้สู่ชุมชน ลดความเหลื่อมล้ำ ด้านการสร้างการเติบโตบนคุณภาพชีวิตที่เป็นมิตรต่อสิ่งแวดล้อม โดยสร้างการเติบโตที่คำนึงถึงความยั่งยืนของทรัพยากรธรรมชาติและสิ่งแวดล้อม และด้านการปรับสมดุลและพัฒนาระบบการบริหารจัดการภาครัฐ การวิเคราะห์สถานการณ์แนวโน้มการพัฒนาในระดับจังหวัด²³ พบว่า ตัวชี้วัดอัตราการเปลี่ยนแปลงผลิตภัณฑ์มวลรวมจังหวัดในปี 2562 เพิ่มขึ้นจากปี 2561 (ร้อยละ 5.78) ขณะเดียวกันอัตราการเติบโตของมูลค่าผลิตภัณฑ์มวลรวมสาขาการผลิต (ราคาคงที่) ของจังหวัดนนทบุรี ตั้งแต่ปี 2559 – 2562 มีการเติบโตเฉลี่ย 4 ปี เท่ากับ ร้อยละ 4.33 ในภาคการเกษตรมีการเติบโตน้อยลงมากจากการขยายตัวของเขตเมือง ทำให้พื้นที่เกษตรกรรมลดลงมาก ในภาคอุตสาหกรรมมีแนวโน้มการเพิ่มขึ้นของจำนวนโรงงานอุตสาหกรรมในจังหวัด ในภาคการท่องเที่ยวของจังหวัดนนทบุรี ในปี พ.ศ. 2562 มีจำนวนผู้มาเยี่ยมเยือน 2,806,709 คน เพิ่มขึ้นจากปี พ.ศ. 2561 (จำนวนผู้มาเยี่ยมเยือน 2,664,025 คน) คิดเป็นร้อยละ 5.36 ในขณะที่ ปี พ.ศ. 2563 มีจำนวนผู้มาเยี่ยมเยือน 1,375,076 คน ลดลงจากปี พ.ศ. 2562 เนื่องจากสถานการณ์แพร่ระบาดโรคติดเชื้อไวรัสโคโรนา 2019 (COVID-19) ซึ่งมีรายได้ของนักท่องเที่ยวเพิ่มขึ้นอย่างต่อเนื่อง โดยในปี พ.ศ. 2562 มีมูลค่าเท่ากับ 4,656.42 ล้านบาท เมื่อเปรียบเทียบกับปี พ.ศ. 2561 (รายได้จากนักท่องเที่ยว = 4,356.97 ล้านบาท) จึงมีแนวโน้มเพิ่มสูงขึ้น

ดังนั้น จึงได้จัดทำห่วงโซ่มูลค่า (Value Chain) ที่สอดคล้องกับแผนพัฒนาสถิติจังหวัดนนทบุรี เรื่อง “พัฒนาเศรษฐกิจมูลค่าสูง เศรษฐกิจฐานรากให้ก้าวหน้า และเติบโตอย่างต่อเนื่อง กระจายทั่วทั้งจังหวัด” และคัดเลือกปัจจัยสู่ความสำเร็จ (Critical Success Factor) พร้อมจัดทำผังสถิติทางการ เรื่อง “เศรษฐกิจฐานรากของจังหวัดนนทบุรี” ประกอบด้วยรายการข้อมูลสถิติทางการที่สามารถนำไปใช้ในการติดตามและประเมินผลในเรื่องดังกล่าวได้ ซึ่งมีรายละเอียดดังนี้

3.2.1 ห่วงโซ่มูลค่า (Value Chain) ที่สอดคล้องกับแผนพัฒนาจังหวัด

²³ แผนพัฒนาจังหวัดนนทบุรี พ.ศ. 2566 – 2570 หน้า 32 - 33

แนวคิดการจัดทำห่วงโซ่คุณค่าที่สอดคล้องกับแผนพัฒนาจังหวัดนนทบุรี “ประเด็นการพัฒนาที่ 2: พัฒนาเศรษฐกิจมูลค่าสูง เศรษฐกิจฐานรากให้ก้าวหน้า และเติบโตอย่างต่อเนื่อง กระจายทั่วทั้งจังหวัด” โดยเริ่มจากการศึกษาห่วงโซ่คุณค่าของประเทศไทย 140 เป้าหมายแผนแม่บทย่อย ภายใต้แผนแม่บทภายใต้ยุทธศาสตร์ชาติ (23 ด้าน)

ประเด็น 7 โครงสร้างพื้นฐาน ระบบโลจิสติกส์และดิจิทัล ประกอบด้วย

- แผนแม่บทย่อย 7.1 โครงสร้างพื้นฐานด้านคมนาคมและระบบโลจิสติกส์ เป้าหมาย 070102* ประสิทธิภาพด้านโลจิสติกส์ระหว่างประเทศของประเทศไทยดีขึ้น

ประเด็น 6 พื้นที่และเมืองน่าอยู่อัจฉริยะ ประกอบด้วย

- แผนแม่บทย่อย 6.1 การพัฒนาเมืองน่าอยู่อัจฉริยะ เป้าหมาย 060101* เมืองในพื้นที่เป้าหมายได้รับการพัฒนา เพื่อกระจายความเจริญและลดความเหลื่อมล้ำในทุกมิติ
- แผนแม่บทย่อย 6.2 การพัฒนาพื้นที่เมือง ชนบท เกษตรกรรม และอุตสาหกรรมเชิงนิเวศที่มีการบริหารจัดการตามแผนผังภูมินิเวศอย่างยั่งยืน เป้าหมาย 060201* เมืองมีระบบจัดการสิ่งแวดล้อมและมลพิษ ที่มีประสิทธิภาพ ครอบคลุม และได้มาตรฐาน

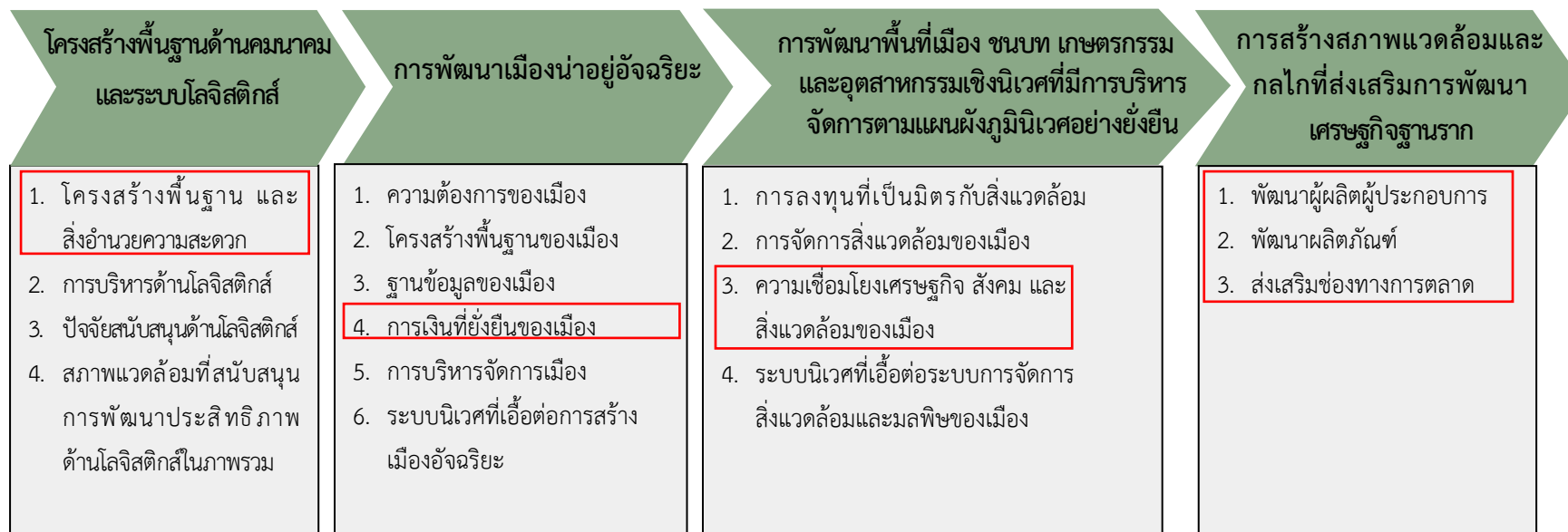
ประเด็น 16 เศรษฐกิจฐานราก ประกอบด้วย

- แผนแม่บทย่อย 16.2 การสร้างสภาพแวดล้อมและกลไกที่ส่งเสริมการพัฒนาเศรษฐกิจฐานราก เป้าหมาย 160201 ผู้ประกอบการเศรษฐกิจฐานรากมีรายได้เพิ่มขึ้นอย่างต่อเนื่อง

จากนั้นดำเนินการจัดทำห่วงโซ่คุณค่า “เศรษฐกิจฐานรากของจังหวัดนนทบุรี” ได้ดังภาพ 14

* ที่มา ห่วงโซ่คุณค่าของประเทศไทย (Final Value Chain Thailand) 140 เป้าหมายแผนแม่บทย่อยภายใต้แผนแม่บทภายใต้ยุทธศาสตร์ชาติ (ฉบับแก้ไขปี 2566) <http://nsdc.nesdc.go.th/vc-thailand/>

ห่วงโซ่คุณค่า (Value Chain) “เศรษฐกิจฐานรากของจังหวัดนนทบุรี” (ประเด็นการพัฒนาที่ 2)



ภาพ 14 ห่วงโซ่คุณค่า (Value Chain) “เศรษฐกิจฐานรากของจังหวัดนนทบุรี”

3.2.2 ผังสถิติทางการ

การจัดทำผังสถิติทางการประเด็นการพัฒนาที่ 2 “เศรษฐกิจฐานรากของจังหวัดนนทบุรี” หลังจากที่ได้มีการศึกษาแนวทางการพัฒนาจังหวัด (ประเด็นการพัฒนาที่ 2) ที่สอดคล้องกับห่วงโซ่คุณค่า (Value Chain) ที่สอดคล้องกับแผนพัฒนาจังหวัดนนทบุรีแล้ว ต้องมีการคัดเลือกปัจจัยสู่ความสำเร็จ (Critical Success Factor) ที่มีความสำคัญในการบริหารงานในจังหวัด จากนั้นจัดทำผังสถิติทางการ “เศรษฐกิจฐานรากของจังหวัดนนทบุรี” โดยศึกษายุทธศาสตร์ กลยุทธ์ แนวทางการพัฒนา ตลอดจนตัวชี้วัดภายใต้แผนระดับ 3 เช่น แผนพัฒนาจังหวัดนนทบุรี 5 ปี (พ.ศ. 2566-2570) เป็นต้น เพื่อบ่งชี้ปัจจัยสู่ความสำเร็จ (Critical Success Factor) พร้อมทั้งกำหนดรายการข้อมูลสถิติที่สำคัญ และจำเป็น จึงสามารถสรุปผังสถิติทางการ “เศรษฐกิจฐานรากของจังหวัดนนทบุรี” ได้ดังตาราง 12

ตาราง 12 ผังสถิติทางการ “เศรษฐกิจฐานรากของจังหวัดนนทบุรี”

หัวข้อคุณค่า (VC)	ปัจจัยแห่ง ความสำเร็จ (CSF)	ตัวชี้วัด	บัญชีสถิติทางการ	การจัด จำแนก	ระดับการ นำเสนอ ผล	สถานะ ข้อมูล ¹	หน่วยงาน	การจัดส่งข้อมูล ให้ส่วนราชการ ส่วนกลาง ²	หมายเหตุ
โครงสร้างพื้นฐาน ด้านคมนาคมและ ระบบโลจิสติกส์	โครงสร้างพื้นฐาน และสิ่งอำนวยความสะดวก	จำนวนเส้นทางที่ได้รับการ ปรับปรุง พัฒนาเพื่อรองรับการ พัฒนาเศรษฐกิจ และเศรษฐกิจ แห่งอนาคต	จำนวนเส้นทางที่ได้รับ การปรับปรุง พัฒนา	เส้นทาง	จังหวัด	ต้อง พัฒนา	แขวงทาง ชนบทจังหวัด/ แขวงทาง จังหวัด	N/A	
การพัฒนาเมือง น่าอยู่อัจฉริยะ	การเงินที่ยั่งยืนของ เมือง	ร้อยละที่เพิ่มขึ้นของรายได้จาก การค้าการลงทุน	รายได้จากการค้าการลงทุน	ร้อยละ	จังหวัด	พร้อม เผยแพร่	สำนักงาน พาณิชย์จังหวัด	N/A	
การพัฒนาพื้นที่เมือง ชนบท เกษตรกรรม และอุตสาหกรรม เชิงนิเวศที่มีการ บริหารจัดการตาม แผนผังภูมิโนเวศ อย่างยั่งยืน	ความเชื่อมโยง เศรษฐกิจ สังคม และสิ่งแวดล้อมของ เมือง	ร้อยละมูลค่าที่เพิ่มขึ้นของ รายได้จากการท่องเที่ยว	รายได้จากการท่องเที่ยว	ร้อยละ	จังหวัด	พร้อม เผยแพร่	สำนักงาน การท่องเที่ยว และกีฬาจังหวัด	N/A	
การสร้าง สภาพแวดล้อม และกลไกที่ ส่งเสริมการพัฒนา เศรษฐกิจฐานราก	พัฒนาผู้ผลิต ผู้ประกอบการ	อัตราการขยายตัวของผลิตภัณฑ์ มวลรวมจังหวัดไม่น้อยกว่า (ร้อยละ) และมีมูลค่ารวม ไม่น้อยกว่า (ล้านบาท)	ผลิตภัณฑ์มวลรวมจังหวัด ณ ราคาประจำปี	หน่วย	จังหวัด	พร้อม เผยแพร่	สำนักงานคลัง จังหวัด/ สำนักงานสถิติ จังหวัด	N/A	

ห่วงโซ่คุณค่า (VC)	ปัจจัยแห่งความสำเร็จ (CSF)	ตัวชี้วัด	บัญชีสถิติทางการ	การจัดจำแนก	ระดับการนำเสนอผล	สถานะข้อมูล ¹	หน่วยงาน	การจัดส่งข้อมูลให้ส่วนราชการส่วนกลาง ²	หมายเหตุ
การสร้างสภาพแวดล้อมและกลไกที่ส่งเสริมการพัฒนาเศรษฐกิจฐานราก	พัฒนาผู้ผลิตผู้ประกอบการ	จำนวนผู้ประกอบการที่ได้รับผลกระทบจากวิกฤติเศรษฐกิจและได้รับการฟื้นคืนอย่างทั่วถึงจนมีศักยภาพที่ดีขึ้น	จำนวนผู้ประกอบการที่ได้รับผลกระทบจากวิกฤติเศรษฐกิจและได้รับการฟื้นคืน	แห่ง	จังหวัด	ต้องพัฒนา	สำนักงานอุตสาหกรรมจังหวัด	N/A	
การสร้างสภาพแวดล้อมและกลไกที่ส่งเสริมการพัฒนาเศรษฐกิจฐานราก	พัฒนาผู้ผลิตผู้ประกอบการ	จำนวนผู้ประกอบการ SMEs ที่ได้รับการพัฒนา	จำนวนผู้ประกอบการ SMEs ที่ได้รับการพัฒนา	แห่ง	จังหวัด	ต้องพัฒนา	สำนักงานอุตสาหกรรมจังหวัด/ สำนักงานเกษตรจังหวัด	N/A	
การสร้างสภาพแวดล้อมและกลไกที่ส่งเสริมการพัฒนาเศรษฐกิจฐานราก	พัฒนาผลิตภัณฑ์	ร้อยละการเพิ่มขึ้นของรายได้จากผลผลิต ผลิตภัณฑ์นันทบุรีการันตี	รายได้จากผลิตภัณฑ์นันทบุรีการันตี	ร้อยละ	จังหวัด	พร้อมเผยแพร่	สำนักงานเกษตรจังหวัด/ สำนักงานประมงจังหวัด/ สำนักงานปศุสัตว์จังหวัด	N/A	
การสร้างสภาพแวดล้อมและกลไกที่ส่งเสริมการพัฒนาเศรษฐกิจฐานราก	พัฒนาผลิตภัณฑ์	ร้อยละมูลค่าที่เพิ่มขึ้นของผลิตภัณฑ์จังหวัดภาคเกษตร	มูลค่าผลิตภัณฑ์ภาคเกษตร	ร้อยละ	จังหวัด	พร้อมเผยแพร่	สำนักงานเกษตรจังหวัด	N/A	

ห่วงโซ่คุณค่า (VC)	ปัจจัยแห่งความสำเร็จ (CSF)	ตัวชี้วัด	บัญชีสถิติทางการ	การจัดจำแนก	ระดับการนำเสนอผล	สถานะข้อมูล ¹	หน่วยงาน	การจัดส่งข้อมูลให้ส่วนราชการส่วนกลาง ²	หมายเหตุ
การสร้างสภาพแวดล้อมและกลไกที่ส่งเสริมการพัฒนาเศรษฐกิจฐานราก	พัฒนาผลิตภัณฑ์	มูลค่าที่เพิ่มขึ้นของรายได้จากการจำหน่ายสินค้า OTOP	มูลค่ารายได้จำหน่ายสินค้า OTOP	บาท	จังหวัด	พร้อมเผยแพร่	สำนักงานพัฒนาชุมชนจังหวัด	N/A	
การสร้างสภาพแวดล้อมและกลไกที่ส่งเสริมการพัฒนาเศรษฐกิจฐานราก	ส่งเสริมช่องทางการตลาด	จำนวนผลิตภัณฑ์ OTOP และผลิตภัณฑ์ของจังหวัดนนทบุรีของการส่งเสริมเข้าสู่ตลาดออนไลน์	จำนวนผลิตภัณฑ์ OTOP และผลิตภัณฑ์ของจังหวัดนนทบุรีของการส่งเสริมเข้าสู่ตลาดออนไลน์	ผลิตภัณฑ์	จังหวัด	พร้อมเผยแพร่	สำนักงานพัฒนาชุมชนจังหวัด	N/A	

¹ สถานะข้อมูล แบ่งเป็น 1. พร้อมเผยแพร่ 2. ต้องพัฒนา 3. ไม่มีหน่วยงานรับผิดชอบ 4. อื่นๆ

² การส่งข้อมูลให้ส่วนราชการส่วนกลาง (กระทรวง กรม) แบ่งเป็น 1.จัดส่ง 2. ไม่ได้จัดส่ง เพื่อใช้ในการกำหนดหน่วยงานเจ้าของข้อมูล (Data Owner) และประสานกับกระทรวงกรมต้นสังกัดในการลงทะเบียนชุดข้อมูลในระบบบัญชีข้อมูลภาครัฐเพื่อให้บริการข้อมูลดังกล่าวต่อไป

3.3 ประเด็นการพัฒนาที่ 3 : สร้างความยั่งยืนของการพัฒนาที่เติบโตบนคุณภาพชีวิตที่เป็นมิตรกับสิ่งแวดล้อม

วัตถุประสงค์

1. เพื่อป้องกัน แก้ไขปัญหาผลกระทบของสิ่งแวดล้อมที่เกิดจากการพัฒนาเศรษฐกิจ และการเติบโตของสังคมเมืองให้น้อยลงอย่างต่อเนื่องจนไม่กระทบต่อคุณภาพชีวิต
2. เพื่อส่งเสริมการพัฒนาเศรษฐกิจ และคุณภาพชีวิตของจังหวัดด้วยโมเดล BCG ให้มีความเข้มแข็งเติบโตอย่างยั่งยืนบนสังคมเศรษฐกิจสีเขียว สังคมที่เป็นมิตรกับสภาพภูมิอากาศ
3. เพื่อสร้างสภาพแวดล้อมและการพัฒนาเมืองสู่ความยั่งยืน และการเป็นเมือง
4. ในอนาคตที่ก้าวหน้าในการจัดการทรัพยากรธรรมชาติและสิ่งแวดล้อมอย่างต่อเนื่อง

ตัวชี้วัด 1. จำนวนไร่ของการเพิ่มขึ้นของพื้นที่สีเขียวในเขตเมืองและชนบท

2. จำนวนต้นไม้ที่ได้รับการปลูกเพิ่ม
3. คุณภาพน้ำของแม่น้ำเจ้าพระยาที่ไหลผ่านพื้นที่จังหวัดนนทบุรีมีค่า Water Quality Index : WQI เท่ากับ 68.5 หรือค่าคุณภาพน้ำของแม่น้ำเจ้าพระยาตอนล่างอยู่ในเกณฑ์พอใช้
4. ระดับเสียงในพื้นที่จังหวัดนนทบุรี ต่ำกว่า 70 เดซิเบล หรืออยู่ในเกณฑ์มาตรฐาน
5. คุณภาพอากาศในพื้นที่จังหวัดนนทบุรี มีค่า Air Quality Index : AQI ต่ำกว่า 50 หรืออยู่ในเกณฑ์คุณภาพอากาศดี
6. สัดส่วนขยะมูลฝอยได้รับการจัดการอย่างถูกต้อง
7. ของเสียอันตรายชุมชนได้รับการจัดการอย่างถูกต้อง
8. มูลฝอยติดเชื้อได้รับการจัดการอย่างถูกต้อง
9. ร้อยละที่เพิ่มขึ้นของครัวเรือนที่เข้าถึงน้ำประปา
10. ร้อยละความสำเร็จในการแก้ปัญหาน้ำท่วมพื้นที่ถนน พื้นที่ประชาชน พื้นที่สาธารณะ หรือจุดเสี่ยงน้ำท่วม (เมื่อแก้ไขแล้วสามารถลดปัญหาได้)
11. มูลค่าเพิ่มขึ้นของเศรษฐกิจเกษตร GI จากโมเดล BCG นนทบุรี
12. จำนวนพื้นที่เป้าหมายการพัฒนาสิ่งแวดล้อมที่ยั่งยืน

ในการขับเคลื่อนประเด็นการพัฒนาที่ 3 : สร้างความยั่งยืนของการพัฒนาที่เติบโตบนคุณภาพชีวิตที่เป็นมิตรกับสิ่งแวดล้อม ทรัพยากรน้ำเป็นทรัพยากรที่มีความสำคัญต่อการพัฒนาจังหวัดทั้งการดำรงชีพของประชาชน ซึ่งถูกใช้เพื่อกิจกรรมต่างๆ ในชีวิตประจำวัน ทั้งเพื่อการบริโภคและอุปโภค เกษตรกรรม อุตสาหกรรม รวมถึงเพื่อปรับสมดุลของระบบนิเวศที่ผ่านมามีภาพรวมความต้องการใช้น้ำเพิ่มขึ้น จากการขยายตัวของเมืองและกิจกรรมทางเศรษฐกิจ โดยขาดการคำนึงถึงศักยภาพของกลุ่มน้ำ และการใช้น้ำเพื่อการผลิตและอุปโภคอย่างไม่มีประสิทธิภาพ ซึ่งผลการตรวจวิเคราะห์คุณภาพน้ำแหล่งน้ำผิวดินจังหวัดนนทบุรี ปีงบประมาณ พ.ศ. 2564 พบว่า ผลการประเมินดัชนีคุณภาพน้ำผิวดิน (WQI) สภาพน้ำมีคุณภาพน้ำอยู่ในระดับเสื่อมโทรม ถึงเสื่อมโทรมมาก ประกอบกับการบริหารจัดการน้ำทั้งในมิติเชิงปริมาณและคุณภาพ

โดยเฉพาะอย่างยิ่งในภาวะน้ำท่วมยังขาดกลไกการบูรณาการระหว่างหน่วยงาน ในการแก้ไขและบรรเทาปัญหาได้อย่างรวดเร็วและมีประสิทธิภาพ ส่งผลให้เกิดความเสียหายต่อภาคการผลิตและประชาชน รวมถึงระบบนิเวศอย่างกว้างขวาง

จังหวัดนนทบุรีเป็นที่อยู่อาศัยและพื้นที่ประกอบกิจกรรมทางเศรษฐกิจ มีความหนาแน่นของประชากรเป็นลำดับสองของประเทศรองจากกรุงเทพมหานคร มีอัตราการขยายตัวของที่อยู่อาศัยในระดับสูง และมีอัตราการขยายตัวทางเศรษฐกิจเพิ่มขึ้นต่อเนื่อง จึงทำให้นนนทบุรีพัฒนาสู่ความเป็นเมืองที่รองรับการขยายตัวของกรุงเทพมหานครอย่างสมบูรณ์ในอนาคตอันใกล้ ทำให้เกิดปัญหา เช่น ผลกระทบด้านสิ่งแวดล้อม โดยเฉพาะการเพิ่มขึ้นของขยะมูลฝอย จากข้อมูลปริมาณขยะมูลฝอยของจังหวัดนนทบุรี พบว่าปริมาณขยะมูลฝอยชุมชนในพื้นที่มีแนวโน้มเพิ่มขึ้นอย่างต่อเนื่องตั้งแต่ปีงบประมาณ พ.ศ. 2561 – 2563 สอดคล้องกับการเพิ่มขึ้นของประชากร โดยในปีงบประมาณ พ.ศ. 2563 จังหวัดนนทบุรีมีขยะชุมชนจำนวน 571,986 ตัน เพิ่มจากปีงบประมาณ พ.ศ. 2562 ซึ่งมีปริมาณขยะมูลฝอยจำนวน 517,206 ตัน ประกอบกับสถานการณ์การแพร่ระบาดของโรคติดเชื้อไวรัสโคโรนา 2019 ส่งผลให้มีจำนวนขยะติดเชื้อเพิ่มขึ้นอย่างต่อเนื่อง โดยในปี พ.ศ. 2564 มีขยะติดเชื้อจำนวน 2,544 ตัน เพิ่มจากปี พ.ศ. 2563 ที่มีขยะติดเชื้อ 1,485 ตัน และปี พ.ศ. 2562 มีขยะติดเชื้อ 1,343 ตัน โดยจังหวัดเริ่มมีแนวโน้มในการเกิดปัญหาจากการปล่อยก๊าซเรือนกระจก และปัญหามลพิษ จากการพัฒนาเศรษฐกิจ การขนส่ง กระบวนการอุตสาหกรรม การใช้ผลิตภัณฑ์ และการจัดการของเสียในอนาคตจังหวัดต้องมีการปรับตัวเพื่อลดความสูญเสีย และเสียหายจากภัยธรรมชาติ ผลกระทบที่เกี่ยวข้องกับการเปลี่ยนแปลงสภาพภูมิอากาศ มุ่งเน้นในด้านการปรับปรุงการบริหารจัดการพิบัติภัยทั้งระบบ โดยคำนึงถึงปัจจัยการเปลี่ยนแปลงสภาพภูมิอากาศในระยะยาว และความท้าทายที่สำคัญคือการจัดการมลพิษที่มีผลกระทบต่อสิ่งแวดล้อม และสารเคมีในภาคเกษตรทั้งระบบให้เป็นไปตามมาตรฐานสากล ปรับปรุงมาตรฐานสิ่งแวดล้อมของจังหวัดตามมาตรฐานสากลของการเป็นเมืองที่อยู่อาศัยที่ดี และมีการบังคับใช้มาตรฐานสิ่งแวดล้อม และความหลากหลายทางชีวภาพกับทุกภาคส่วนอย่างเคร่งครัด พร้อมทั้งขจัดมลพิษ และแก้ไขฟื้นฟูผลกระทบสิ่งแวดล้อม อันเกิดจากโครงการพัฒนาด้านต่างๆ มีการพัฒนาใช้นวัตกรรมและเทคโนโลยี เพื่อลดมลพิษและผลกระทบสิ่งแวดล้อมครอบคลุมถึงการบริหารจัดการสารเคมีในภาคเกษตรอย่างครบวงจร การส่งเสริมให้มีการลดและเลิกการใช้สารเคมีป้องกันและกำจัดศัตรูพืช สำหรับการทำการเกษตรทุกประเภท ได้แก่ การปฏิบัติทางการเกษตรที่ดี โดยให้มีข้อกำหนดสำหรับการทำเกษตรทุกประเภท เพื่อควบคุมและป้องกันการแพร่กระจายของสารเคมีเกษตรออกสู่สิ่งแวดล้อม²⁴

ดังนั้น เพื่อเตรียมการพัฒนาจังหวัดนนทบุรีให้เป็นแหล่งที่อยู่อาศัยในระดับชั้นนำเพื่อคนทุกวัย และมีความเป็นสากลที่รองรับการเติบโตทางเศรษฐกิจและสังคมในอนาคต สามารถรองรับการเป็นสังคมสูงวัย สังคมพหุวัฒนธรรม โดยให้ความสำคัญต่อการเสริมสร้างความปลอดภัย ความมั่นคง ความสงบเรียบร้อยให้เกิดขึ้นในทั่วทุกพื้นที่ของจังหวัด โดยการพัฒนาคุณภาพชีวิต สร้างเมืองแห่งการเรียนรู้ และเมืองสุขภาวะ

²⁴ แผนพัฒนาจังหวัดนนทบุรี พ.ศ. 2566 – 2570 หน้า 211-212

รองรับการเปลี่ยนแปลงในอนาคตและเตรียมพร้อมประชาชน คนรุ่นใหม่ในการเติบโตสู่สังคมแห่งอนาคต เรียนรู้ตลอดชีวิตอยู่อาศัยท่ามกลางสภาพแวดล้อมที่ดี ทันสมัย และมีอัตลักษณ์ความเป็นนนทบุรี ซึ่งต้องมีการกำหนดรายการข้อมูลต่าง ๆ ที่เกี่ยวข้องกับการพัฒนาในระดับจังหวัด เพื่อให้มีข้อมูลไปใช้ในการติดตามและประเมินผลการดำเนินงานในจังหวัด จึงดำเนินการจัดทำห่วงโซ่คุณค่า (Value Chain) ที่สอดคล้องกับแผนพัฒนาจังหวัดนนทบุรี เรื่อง “คุณภาพชีวิตที่เป็นมิตรต่อสิ่งแวดล้อมของจังหวัดนนทบุรี” และคัดเลือกปัจจัยสู่ความสำเร็จ (Critical Success Factor) พร้อมจัดทำผังสถิติทางการ เรื่อง “คุณภาพชีวิตที่เป็นมิตรต่อสิ่งแวดล้อมของจังหวัดนนทบุรี” ที่ประกอบด้วยรายการข้อมูลสถิติทางการที่สามารถนำไปใช้ในการติดตามและประเมินผลในเรื่องดังกล่าวได้ ซึ่งมีรายละเอียดดังนี้

3.3.1 ห่วงโซ่คุณค่า (Value Chain) ที่สอดคล้องกับแผนพัฒนาจังหวัด

แนวคิดการจัดทำห่วงโซ่คุณค่า “ประเด็นการพัฒนาที่ 3 : สร้างความยั่งยืนของการพัฒนาที่เติบโตบนคุณภาพชีวิตที่เป็นมิตรกับสิ่งแวดล้อม” โดยเริ่มจากการศึกษาห่วงโซ่คุณค่าของประเทศไทย 140 เป้าหมายแผนแม่บทย่อย ภายใต้แผนแม่บทภายใต้ยุทธศาสตร์ชาติ (23 ด้าน)

ประเด็น 6 พื้นที่และเมืองน่าอยู่อัจฉริยะ

- แผนแม่บทย่อย 6.2 การพัฒนาพื้นที่เมือง ชนบท เกษตรกรรม และอุตสาหกรรมเชิงนิเวศที่มีการบริหารจัดการตามแผนผังภูมิโนเวศอย่างยั่งยืน เป้าหมาย 060201 * เมืองมีระบบจัดการสิ่งแวดล้อมและมลพิษ ที่มีประสิทธิภาพ ครอบคลุม และได้มาตรฐาน

ประเด็น 18 การเติบโตอย่างยั่งยืน

- แผนแม่บทย่อย 18.1 การสร้างการเติบโตอย่างยั่งยืนบนสังคมเศรษฐกิจสีเขียว เป้าหมาย 180102 พื้นที่สีเขียวทุกประเภทเพิ่มขึ้น

- แผนแม่บทย่อย 18.3 การสร้างการเติบโตอย่างยั่งยืนบนสังคมที่เป็นมิตรต่อสภาพภูมิอากาศ เป้าหมาย 180301 การปล่อยก๊าซเรือนกระจกของประเทศไทยลดลง

- แผนแม่บทย่อย 18.4 การจัดการมลพิษที่มีผลกระทบต่อสิ่งแวดล้อม และสารเคมีในภาคเกษตรทั้งระบบให้เป็นไปตามมาตรฐานสากล เป้าหมาย 180402 * คุณภาพอากาศ เสียง และความสั่นสะเทือน อยู่ระดับมาตรฐานของประเทศไทย

ประเด็น 19 การบริหารจัดการน้ำทั้งระบบ

- แผนแม่บทย่อย 19.1 การพัฒนาการจัดการน้ำเชิงลุ่มน้ำทั้งระบบเพื่อเพิ่มความมั่นคงด้านน้ำของประเทศ

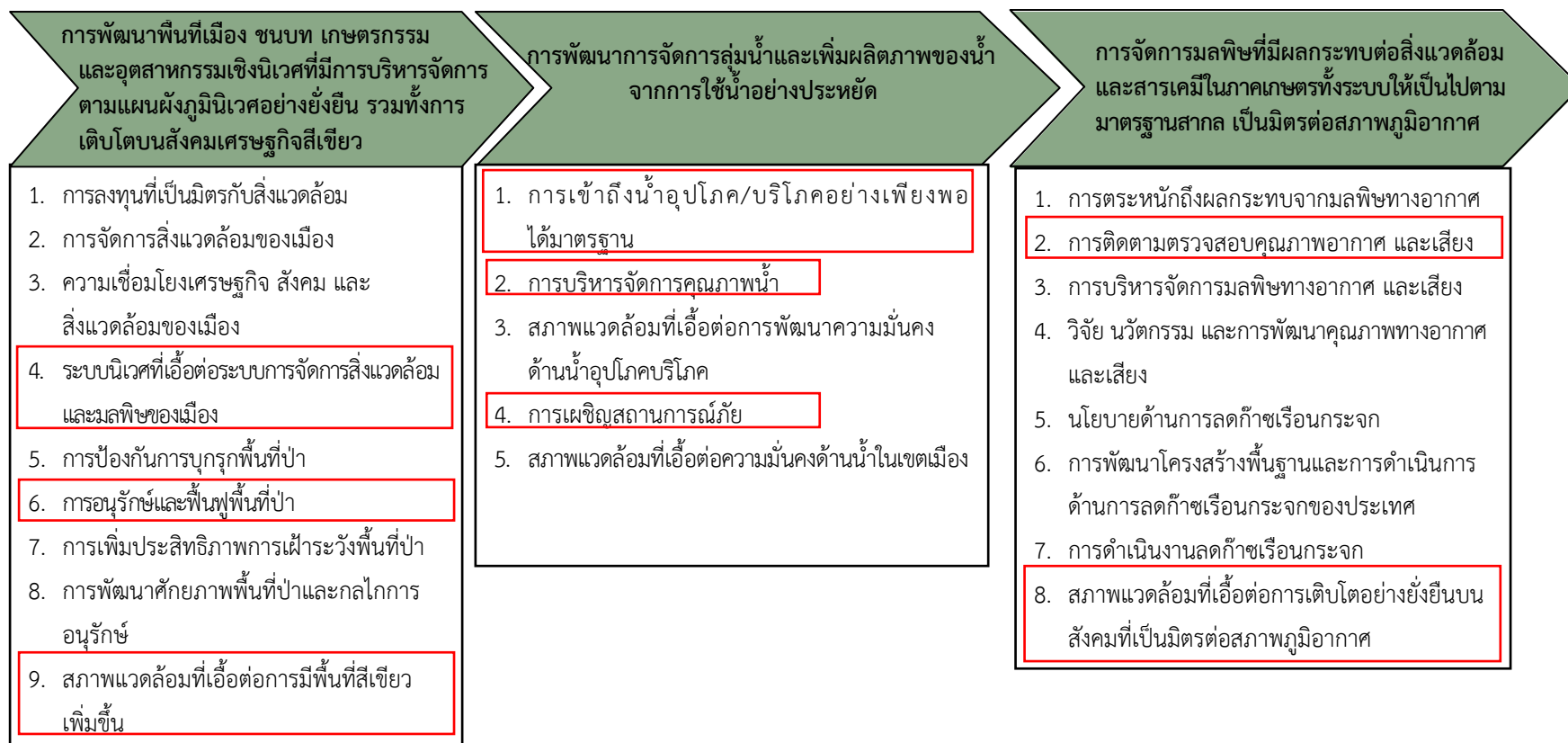
เป้าหมาย 190101* ระดับความมั่นคงด้านน้ำอุปโภคบริโภคเพิ่มขึ้นจากระดับ 3 ให้เป็นระดับ 4 (สูงสุดที่ระดับ5) และเป้าหมาย 190102* การรับมือกับภัยพิบัติด้านน้ำเพิ่มขึ้น

- แผนแม่บทย่อย 19.2 การเพิ่มผลิตภาพของน้ำทั้งระบบ ในการใช้น้ำอย่างประหยัด รู้คุณค่า และสร้างมูลค่าเพิ่มจากการใช้น้ำให้ทัดเทียมกับระดับสากล เป้าหมาย 190201* ระดับความมั่นคงด้านน้ำในเขตเมืองเพิ่มขึ้น

190101* ระดับความมั่นคงด้านน้ำอุปโภคบริโภคเพิ่มขึ้นจากระดับ 3 ให้เป็นระดับ 4 (สูงสุดที่ระดับ5) จากนั้นดำเนินการจัดทำห่วงโซ่คุณค่า (Value Chain) ที่สอดคล้องกับแผนพัฒนาจังหวัดนนทบุรี เรื่อง “คุณภาพชีวิตที่เป็นมิตรต่อสิ่งแวดล้อมของจังหวัดนนทบุรี” ได้ดังภาพ 15

* ที่มา ห่วงโซ่คุณค่าของประเทศไทย (Final Value Chain Thailand) 140 เป้าหมายแผนแม่บทย่อยภายใต้แผนแม่บทภายใต้ยุทธศาสตร์ชาติ (ฉบับแก้ไขปี 2566) <http://hscr.nesdc.go.th/vc-thailand/>

ห่วงโซ่คุณค่า (Value Chain) “คุณภาพชีวิตที่เป็นมิตรต่อสิ่งแวดล้อมของจังหวัดนนทบุรี” (ประเด็นการพัฒนาที่ 3)



ภาพ 15 ห่วงโซ่คุณค่า (Value Chain) “คุณภาพชีวิตที่เป็นมิตรต่อสิ่งแวดล้อมของจังหวัดนนทบุรี”

3.3.2 ผังสถิติทางการ

การจัดทำผังสถิติทางการประเด็นการพัฒนาที่ 3 : สร้างความยั่งยืนของการพัฒนาที่เติบโตบนคุณภาพชีวิตที่เป็นมิตรกับสิ่งแวดล้อม หลังจากที่ได้มีการศึกษาแนวทางการพัฒนาจังหวัด (ประเด็นการพัฒนาที่ 3) ที่สอดคล้องกับห่วงโซ่คุณค่า (Value Chain) ที่สอดคล้องกับแผนพัฒนาจังหวัดนนทบุรีแล้ว จะต้องมีการคัดเลือกปัจจัยสู่ความสำเร็จ (Critical Success Factor) ที่มีความสำคัญในการบริหารงานในจังหวัด จากนั้นจัดทำผังสถิติทางการ “คุณภาพชีวิตที่เป็นมิตรต่อสิ่งแวดล้อมของจังหวัดนนทบุรี” โดยศึกษายุทธศาสตร์ กลยุทธ์ แนวทางการพัฒนา ตลอดจนตัวชี้วัดภายใต้แผนระดับ 3 เช่น แผนพัฒนาจังหวัดนนทบุรี 5 ปี (พ.ศ. 2566-2570) เป็นต้น ที่สอดคล้องกับปัจจัยสู่ความสำเร็จ (Critical Success Factor) พร้อมทั้งกำหนดรายการข้อมูลสถิติที่สำคัญ และจำเป็น จึงสามารถสรุปผังสถิติทางการ “คุณภาพชีวิตที่เป็นมิตรต่อสิ่งแวดล้อมของจังหวัดนนทบุรี” ดังตาราง 13

ตาราง 13 ผังสถิติทางการ “คุณภาพชีวิตที่เป็นมิตรต่อสิ่งแวดล้อมของจังหวัดนนทบุรี”

ห่วงโซ่คุณค่า (VC)	ปัจจัยแห่ง ความสำเร็จ (CSF)	ตัวชี้วัด	บัญชีสถิติทางการ	การจัด จำแนก	ระดับการ นำเสนอ ผล	สถานะ ข้อมูล ¹	หน่วยงาน	การจัดส่งข้อมูล ให้ส่วนราชการ ส่วนกลาง ²	หมายเหตุ
การพัฒนาพื้นที่ เมือง ชนบท เกษตรกรรม และอุตสาหกรรม เชิงนิเวศที่มีการ บริหารจัดการตาม แผนผังภูมิโนเวศ อย่างยั่งยืน รวมทั้งการเติบโต บนสังคม เศรษฐกิจสีเขียว	ระบบนิเวศที่เอื้อต่อ ระบบการจัดการ สิ่งแวดล้อมและ มลพิษของเมือง	สัดส่วนขยะมูลฝอยได้รับการ จัดการอย่างถูกต้อง (ร้อยละ)	จำนวนขยะมูลฝอยได้รับการ จัดการอย่างถูกต้อง	ร้อยละ	จังหวัด	พร้อม เผยแพร่	สำนักงาน เทศบาลจังหวัด/ องค์กรปกครอง ส่วนท้องถิ่น ภายในจังหวัด	N/A	
การพัฒนาพื้นที่ เมือง ชนบท เกษตรกรรม และอุตสาหกรรม เชิงนิเวศที่มีการ บริหารจัดการตาม แผนผังภูมิโนเวศ อย่างยั่งยืน	ระบบนิเวศที่เอื้อต่อ ระบบการจัดการ สิ่งแวดล้อมและ มลพิษของเมือง	ของเสียอันตรายชุมชนได้รับการ จัดการอย่างถูกต้อง (ร้อยละ)	จำนวนของเสียอันตรายชุมชน ได้รับการจัดการอย่างถูกต้อง	ร้อยละ	จังหวัด	พร้อม เผยแพร่	สำนักงาน เทศบาลจังหวัด/ องค์กรปกครอง ส่วนท้องถิ่น ภายในจังหวัด	N/A	

ห่วงโซ่คุณค่า (VC)	ปัจจัยแห่ง ความสำเร็จ (CSF)	ตัวชี้วัด	บัญชีสถิติทางการ	การจัด จำแนก	ระดับการ นำเสนอ ผล	สถานะ ข้อมูล ¹	หน่วยงาน	การจัดส่งข้อมูล ให้ส่วนราชการ ส่วนกลาง ²	หมายเหตุ
รวมทั้งการเติบโต บนสังคม เศรษฐกิจสีเขียว									
การพัฒนาพื้นที่ เมือง ชนบท เกษตรกรรม และอุตสาหกรรม เชิงนิเวศที่มีการ บริหารจัดการตาม แผนผังภูมิโนเวศ อย่างยั่งยืน รวมทั้งการเติบโต บนสังคม เศรษฐกิจสีเขียว	ระบบนิเวศที่เอื้อต่อ ระบบการจัดการ สิ่งแวดล้อมและ มลพิษของเมือง	มูลฝอยติดเชื้อได้รับการจัดการ อย่างถูกต้อง (ร้อยละ)	จำนวนมูลฝอยติดเชื้อได้รับ การจัดการอย่างถูกต้อง	ร้อยละ	จังหวัด	ต้อง พัฒนา	สำนักงาน เทศบาลจังหวัด/ องค์กรปกครอง ส่วนท้องถิ่น ภายในจังหวัด	N/A	
การพัฒนาพื้นที่ เมือง ชนบท เกษตรกรรม และอุตสาหกรรม เชิงนิเวศที่มีการ บริหารจัดการตาม แผนผังภูมิโนเวศ	การอนุรักษ์และ ฟื้นฟูพื้นที่ป่า	จำนวนต้นไม้ที่ได้รับการปลูกเพิ่ม	จำนวนต้นไม้ที่ปลูก	ต้นไม้	จังหวัด	ต้อง พัฒนา	สำนักงาน เทศบาลจังหวัด/ องค์กรปกครอง ส่วนท้องถิ่น ภายในจังหวัด	N/A	

ห่วงโซ่คุณค่า (VC)	ปัจจัยแห่ง ความสำเร็จ (CSF)	ตัวชี้วัด	บัญชีสถิติทางการ	การจัด จำแนก	ระดับการ นำเสนอ ผล	สถานะ ข้อมูล ¹	หน่วยงาน	การจัดส่งข้อมูล ให้ส่วนราชการ ส่วนกลาง ²	หมายเหตุ
อย่างยั่งยืน รวมทั้งการเติบโต บนสังคม เศรษฐกิจสีเขียว									
การพัฒนาพื้นที่ เมือง ชนบท เกษตรกรรม และอุตสาหกรรม เชิงนิเวศที่มีการ บริหารจัดการตาม แผนผังภูมิโนเวศ อย่างยั่งยืน รวมทั้งการเติบโต บนสังคม เศรษฐกิจสีเขียว	สภาพแวดล้อมที่เอื้อ ต่อการมีพื้นที่สีเขียว เพิ่มขึ้น	จำนวนไร่ของการเพิ่มขึ้นของ พื้นที่สีเขียวในเขตเมืองและ ชนบท	จำนวนไร่พื้นที่สีเขียว	ไร่	จังหวัด	ต้อง พัฒนา	สำนักงานเทศบาล จังหวัด/องค์กร ปกครองส่วนท้องถิ่น ภายในจังหวัด	N/A	
การพัฒนาการ จัดการลุ่มน้ำและ เพิ่มผลิตภาพของ น้ำจากการใช้น้ำ อย่างประหยัด	การเข้าถึงน้ำ อุปโภค/บริโภคอย่าง เพียงพอได้มาตรฐาน	ร้อยละที่เพิ่มขึ้นของครัวเรือนที่ เข้าถึงน้ำประปา	จำนวนครัวเรือนที่เข้าถึง น้ำประปา	ร้อยละ	จังหวัด	พร้อม เผยแพร่	การประปา นครหลวง	N/A	

ห่วงโซ่คุณค่า (VC)	ปัจจัยแห่งความสำเร็จ (CSF)	ตัวชี้วัด	บัญชีสถิติทางการ	การจัดจำแนก	ระดับการนำเสนอผล	สถานะข้อมูล ¹	หน่วยงาน	การจัดส่งข้อมูลให้ส่วนราชการส่วนกลาง ²	หมายเหตุ
การพัฒนาการจัดการกลุ่มน้ำและเพิ่มผลิตภาพของน้ำจากการใช้น้ำอย่างประหยัด	การบริหารจัดการคุณภาพน้ำ	คุณภาพน้ำของแม่น้ำเจ้าพระยาที่ไหลผ่านพื้นที่จังหวัดนนทบุรีมีค่า Water Quality Index : WQI เท่ากับ 68.5 หรือค่าคุณภาพน้ำของแม่น้ำเจ้าพระยาตอนล่างอยู่ในเกณฑ์พอใช้	Water Quality Index : WQI	หน่วย	จังหวัด	พร้อมเผยแพร่	สำนักงานเทศบาลจังหวัด/องค์กรปกครองส่วนท้องถิ่นภายในจังหวัด	N/A	
การพัฒนาการจัดการกลุ่มน้ำและเพิ่มผลิตภาพของน้ำจากการใช้น้ำอย่างประหยัด	การเผชิญสถานการณ์ภัย	ร้อยละความสำเร็จในการแก้ปัญหาน้ำท่วมพื้นที่ถนนพื้นที่ประชาชน พื้นที่สาธารณะหรือจุดเสี่ยงน้ำท่วม (เมื่อแก้ไขแล้วสามารถลดปัญหาได้) (ร้อยละ)	จำนวนปัญหาน้ำท่วมในพื้นที่ถนนที่ได้รับการแก้ไข	ร้อยละ	จังหวัด	พร้อมเผยแพร่	สำนักงานโยธาธิการจังหวัด/แขวงกรมทางจังหวัด/แขวงกรมทางชนบทจังหวัด/องค์กรปกครองส่วนท้องถิ่นภายในจังหวัด	N/A	
การจัดการมลพิษที่มีผลกระทบต่อสิ่งแวดล้อมและสารเคมีในภาคเกษตรทั้งระบบให้เป็นไปตาม	การติดตามตรวจสอบคุณภาพอากาศ และเสียง	ระดับเสียงในพื้นที่จังหวัดนนทบุรี ต่ำกว่า 70 เดซิเบลหรืออยู่ในระดับเสียงในระดับปกติ (เดซิเบล)	ระดับเสียงในพื้นที่จังหวัดนนทบุรี	เดซิเบล	จังหวัด	พร้อมเผยแพร่	สำนักงานเทศบาลจังหวัด/องค์กรปกครองส่วนท้องถิ่นภายในจังหวัด	N/A	

ห่วงโซ่คุณค่า (VC)	ปัจจัยแห่ง ความสำเร็จ (CSF)	ตัวชี้วัด	บัญชีสถิติทางการ	การจัด จำแนก	ระดับการ นำเสนอ ผล	สถานะ ข้อมูล ¹	หน่วยงาน	การจัดส่งข้อมูล ให้ส่วนราชการ ส่วนกลาง ²	หมายเหตุ
มาตรฐานสากล เป็นมิตรต่อสภาพ ภูมิอากาศ									
การจัดการมลพิษ ที่มีผลกระทบต่อ สิ่งแวดล้อม และสารเคมีใน ภาคเกษตรทั้ง ระบบให้เป็นไป ตาม มาตรฐานสากล เป็นมิตรต่อสภาพ ภูมิอากาศ	การติดตาม ตรวจสอบคุณภาพ อากาศ และเสียง	คุณภาพอากาศในพื้นที่จังหวัด นนทบุรี มีค่า Air Quality Index : AQI ต่ำกว่า 50 หรือ อยู่ในเกณฑ์คุณภาพอากาศดี	Air Quality Index : AQI	หน่วย	จังหวัด	พร้อม เผยแพร่	สำนักงาน เทศบาลจังหวัด/ องค์กรปกครอง ส่วนท้องถิ่น ภายในจังหวัด	N/A	
การจัดการมลพิษ ที่มีผลกระทบต่อ สิ่งแวดล้อม และสารเคมีใน ภาคเกษตรทั้ง ระบบให้เป็นไป ตาม มาตรฐานสากล	สภาพแวดล้อมที่เอื้อ ต่อการเติบโตอย่าง ยั่งยืนบนสังคมที่เป็น มิตรต่อสภาพ ภูมิอากาศ	มูลค่าเพิ่มขึ้นของเศรษฐกิจ เกษตร GI จากโมเดล BCG นนทบุรี (ร้อยละ)	มูลค่าเศรษฐกิจเกษตร GI จาก BCG	ร้อยละ	จังหวัด	พร้อม เผยแพร่	สำนักงาน เกษตรจังหวัด/ สำนักงาน เกษตรและ สหกรณ์จังหวัด	N/A	

ห่วงโซ่คุณค่า (VC)	ปัจจัยแห่ง ความสำเร็จ (CSF)	ตัวชี้วัด	บัญชีสถิติทางการ	การจัด จำแนก	ระดับการ นำเสนอ ผล	สถานะ ข้อมูล ¹	หน่วยงาน	การจัดส่งข้อมูล ให้ส่วนราชการ ส่วนกลาง ²	หมายเหตุ
เป็นมิตรต่อสภาพ ภูมิอากาศ									
การจัดการมลพิษ ที่มีผลกระทบต่อ สิ่งแวดล้อม และสารเคมีใน ภาคเกษตรทั้ง ระบบให้เป็นไป ตาม มาตรฐานสากล เป็นมิตรต่อสภาพ ภูมิอากาศ	สภาพแวดล้อมที่เอื้อ ต่อการเติบโตอย่าง ยั่งยืนบนสังคมที่เป็น มิตรต่อสภาพ ภูมิอากาศ	จำนวนพื้นที่เป้าหมายการ พัฒนาสิ่งแวดล้อมที่ยั่งยืน	จำนวนพื้นที่เป้าหมายการ พัฒนาสิ่งแวดล้อมที่ยั่งยืน	ไร่	จังหวัด	ต้อง พัฒนา	สำนักงาน เทศบาลจังหวัด/ องค์กรปกครอง ส่วนท้องถิ่น ภายในจังหวัด	N/A	

¹ สถานะข้อมูล แบ่งเป็น 1. พร้อมเผยแพร่ 2. ต้องพัฒนา 3. ไม่มีหน่วยงานรับผิดชอบ 4. อื่นๆ

² การส่งข้อมูลให้ส่วนราชการส่วนกลาง (กระทรวง กรม) แบ่งเป็น 1. จัดส่ง 2. ไม่ได้จัดส่ง เพื่อใช้ในการกำหนดหน่วยงานเจ้าของข้อมูล (Data Owner) และประสานกับกระทรวงกรมต้นสังกัดในการลงทะเบียนชุดข้อมูลในระบบบัญชีข้อมูลภาครัฐเพื่อให้บริการข้อมูลดังกล่าวต่อไป

สถานการณ์สถิติทางการ

สำนักงานสถิติจังหวัดในฐานะฝ่ายเลขานุการคณะกรรมการสถิติระดับจังหวัดได้มีการพัฒนาข้อมูลสถิติและสารสนเทศระดับพื้นที่ร่วมกับหน่วยงานที่เกี่ยวข้องในระดับพื้นที่ ผ่านกลไกของคณะกรรมการสถิติระดับจังหวัด คณะทำงานสถิติระดับจังหวัด โดยได้มีการจัดทำแผนพัฒนาสถิติระดับจังหวัด ซึ่งสอดคล้องแผนพัฒนาจังหวัด พ.ศ. 2566 – 2570 เพื่อให้ได้รายการข้อมูลสถิติที่ใช้ในการจัดทำตัวชี้วัดในการติดตามผลการพัฒนาประเทศในแต่ละระดับ โดยเฉพาะในระดับพื้นที่ ซึ่งต้องตรวจสอบสถานะรายการข้อมูลสำคัญที่ภาครัฐมีอยู่ (Data Supply) ว่ามีหน่วยงานเจ้าของข้อมูลหรือไม่ นำไปสู่การพัฒนาการจัดทำข้อมูลสถิติทางการในระดับพื้นที่ให้มีข้อมูลที่เพียงพอและตอบโจทย์ความต้องการใช้งานจริง ตามความต้องการของผู้ใช้งานได้ รวมทั้งมีข้อมูลสำหรับใช้ในการติดตามและประเมินผลการพัฒนาระดับพื้นที่อย่างถูกต้องและมีธรรมาภิบาล ดังนั้นคณะกรรมการสถิติระดับจังหวัดจึงได้จัดทำแผนพัฒนาสถิติระดับจังหวัดฉบับนี้ขึ้นเพื่อเป็นเครื่องมือสำคัญในการกำหนดกรอบแนวทางการดำเนินงานเพื่อการพัฒนาการจัดทำข้อมูลสถิติที่สำคัญและจำเป็นต่อการบริหารงานของจังหวัด

การวิเคราะห์ประเด็นการพัฒนาจังหวัดภายใต้แผนพัฒนาจังหวัดที่เป็นปัจจุบัน ที่สอดคล้องกับนโยบายและยุทธศาสตร์ต่างๆ ที่เกี่ยวข้องกับการพัฒนาในระดับจังหวัด

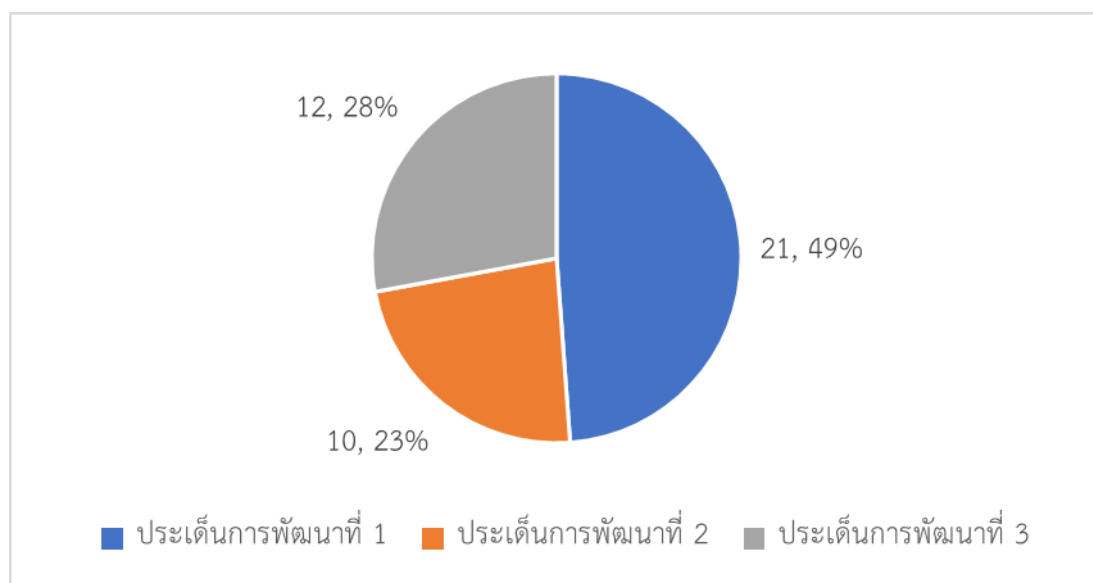
ตารางที่

แผนพัฒนาจังหวัดนนทบุรี (พ.ศ. 2566 – 2570)		
<p>ประเด็นการพัฒนา</p> <p>1. พัฒนาจังหวัดสู่สังคมที่มีความมั่นคง ปลอดภัย และทันสมัยเพื่อเป็นต้นแบบเมืองอนาคต</p> <p>ตัวชี้วัด:</p> <ol style="list-style-type: none"> (1) อัตราการเสียชีวิตจากอุบัติเหตุทางถนนต่อประชากรแสนคน (2) ร้อยละความสำเร็จในการแก้ปัญหาจุดเสี่ยงอุบัติเหตุทางถนนจังหวัดนนทบุรี (เมื่อแก้ไขแล้วสามารถลดปัญหาได้) (3) จำนวนพื้นที่ที่ได้รับการพัฒนาโครงสร้างพื้นฐาน (อารยสถาปัตย์) รองรับกลุ่มผู้พิการ สูงอายุ และกลุ่มเปราะบาง (แห่ง) (4) จำนวนพื้นที่ที่ได้รับการพัฒนาตามเป้าหมายเมืองทันสมัย Smart Nonthaburi (5) จำนวนเส้นทางที่ได้รับการปรับปรุงพัฒนา และสร้างใหม่เพื่อการจราจรเบี่ยงเมืองปริมณฑลที่คนเมือง และเสริมสร้างเมืองแห่งคุณภาพชีวิตของเมืองแห่งการอยู่อาศัย (6) ร้อยละที่ลดลงของคดีด้านกระทำความผิดร่างกายและทรัพย์สิน (7) ร้อยละของเรื่องร้องเรียนด้านความปลอดภัยในชีวิตและทรัพย์สินผ่านศูนย์ดำรงธรรมจังหวัดนนทบุรีได้รับการแก้ไขเป็นที่ยุติ (8) ร้อยละของหมู่บ้าน/ชุมชนที่ไม่พบปัญหาเสพติดไม่น้อยกว่า (9) จำนวนพื้นที่หรือเส้นทางที่ได้รับการพัฒนาตามเป้าหมาย Smart Security และ Smart CCTV 	<p>ประเด็นการพัฒนา</p> <p>2. การพัฒนาเศรษฐกิจมูลค่าสูง เศรษฐกิจฐานรากให้ก้าวหน้าและเติบโตอย่างต่อเนื่อง</p> <p>ตัวชี้วัด:</p> <ol style="list-style-type: none"> (1) อัตราการขยายตัวของผลิตภัณฑ์มวลรวมจังหวัดไม่น้อยกว่า (ร้อยละ) และมีมูลค่ารวมไม่น้อยกว่า (ล้านบาท) (2) จำนวนผลิตภัณฑ์ OTOP และผลิตภัณฑ์ของจังหวัดนนทบุรีของการส่งเสริมเข้าสู่ตลาดออนไลน์ (3) ร้อยละมูลค่าที่เพิ่มขึ้นของรายได้จากการท่องเที่ยว (4) ร้อยละที่เพิ่มขึ้นของรายได้จากการค้าการลงทุน (5) ร้อยละการเพิ่มขึ้นของรายได้จากผลผลิต ผลิตภัณฑ์ นนทบุรีรักษ์ดิน (6) จำนวนเส้นทางที่ได้รับการปรับปรุง พัฒนาเพื่อรองรับการพัฒนาเศรษฐกิจ และเศรษฐกิจแห่งอนาคต (7) จำนวนผู้ประกอบการที่ได้รับผลกระทบจากวิกฤติเศรษฐกิจและได้รับการฟื้นคืนอย่างทั่วถึงจนมีศักยภาพที่ดีขึ้น (8) ร้อยละมูลค่าที่เพิ่มขึ้นของผลิตภัณฑ์จังหวัดภาคเกษตร 	<p>ประเด็นการพัฒนา</p> <p>3. การสร้างความยั่งยืนของการพัฒนาที่เติบโตบนคุณภาพชีวิตที่เป็นมิตรกับสิ่งแวดล้อม</p> <p>ตัวชี้วัด:</p> <ol style="list-style-type: none"> (1) จำนวนโครงการเพิ่มขึ้นของพื้นที่สีเขียวในเขตเมืองและชนบท (2) จำนวนต้นไม้ที่ได้รับการปลูกเพิ่ม (3) คุณภาพน้ำของแม่น้ำเจ้าพระยาที่ไหลผ่านพื้นที่จังหวัดนนทบุรีมีค่า Water Quality Index : WQI เท่ากับ 68.5 หรือค่าคุณภาพน้ำของแม่น้ำเจ้าพระยาตอนล่างอยู่ในเกณฑ์พอใช้ (4) ระดับเสียงในพื้นที่จังหวัดนนทบุรี ต่ำกว่า 70 เดซิเบล หรืออยู่ในระดับเสียงในระดับปกติ (5) คุณภาพอากาศในพื้นที่จังหวัดนนทบุรี มีค่า Air Quality Index : AQI ต่ำกว่า 50 หรืออยู่ในเกณฑ์คุณภาพอากาศดี (6) สัดส่วนขยะมูลฝอยได้รับการจัดการอย่างถูกต้อง

แผนพัฒนาจังหวัดนนทบุรี (พ.ศ. 2566 – 2570)		
(10) ร้อยละคะแนนเฉลี่ยของผลการทดสอบทางการศึกษาระดับชาตินิยมขั้นพื้นฐาน (O-NET) เพิ่มขึ้น (11) จำนวนประชาชนเป้าหมายที่ได้รับการพัฒนาเพื่อเป็นประชากรแห่งอนาคตรองรับเมืองแห่งคุณภาพ (12) จำนวนเด็กอัจฉริยะนนทบุรี (7Q) ที่ได้รับการพัฒนาตามโปรแกรมการสร้างคนแห่งคุณภาพแห่งอนาคต (13) อัตราการรอบรู้ด้านสุขภาพของประชาชน (14) จำนวนชุมชนวิถีชีวิตตามปรัชญาของเศรษฐกิจพอเพียง (15) ร้อยละการเพิ่มขึ้นของมูลค่าผลิตภัณฑ์ทางวัฒนธรรม (CPOT) (16) ร้อยละของผู้สูงอายุที่มีมาตรฐานคุณภาพชีวิตที่ดี (17) ร้อยละของประชากรกลุ่มเปราะบางที่ได้รับการช่วยเหลือและพัฒนาคุณภาพชีวิต (18) ร้อยละของความพึงพอใจของผู้สูงอายุที่มีต่อการพัฒนาสภาพแวดล้อมเมืองเพื่อผู้สูงอายุ (19) ร้อยละครัวเรือนที่มีระบบอินเทอร์เน็ตความเร็วสูง (20) จำนวนพื้นที่ของ อปท. ที่ได้รับการพัฒนาให้เป็น Smart Point (จุดบริการไฟฟ้าสาธารณะ จุดชาร์ตแบตเตอรี่สมาร์ตโฟน และข้อมูลข่าวสารบนระบบจอดีจิทัล) (21) ระดับความพึงพอใจของประชาชนต่อการบริการภาครัฐ	(9) มูลค่าที่เพิ่มขึ้นของรายได้จากการจำหน่ายสินค้า OTOP (10) จำนวนผู้ประกอบการ SMEs ที่ได้รับการพัฒนา	(7) ของเสียอันตรายชุมชนได้รับการจัดการอย่างถูกต้อง (ร้อยละ) (8) มูลฝอยติดเชื้อได้รับการจัดการอย่างถูกต้อง (ร้อยละ) (9) ร้อยละที่เพิ่มขึ้นของครัวเรือนที่เข้าถึงน้ำประปา (10) ร้อยละความสำเร็จในการแก้ปัญหาหน้าท่วมพื้นที่ถนน พื้นที่สาธารณะ หรือจุดเสี่ยงน้ำท่วม (เมื่อแก้ไขแล้วสามารถลดปัญหาได้) (11) มูลค่าเพิ่มขึ้นของเศรษฐกิจเกษตร GI จากโมเดล BCG นนทบุรี (ร้อยละ) (12) จำนวนพื้นที่เป้าหมายการพัฒนาสิ่งแวดล้อมที่ยั่งยืน

การดำเนินงานการจัดทำแผนพัฒนาสถิติระดับจังหวัด ซึ่งสอดคล้องแผนพัฒนาจังหวัด พ.ศ. 2566 – 2570 นั้น พบว่ามี 3 ประเด็นยุทธศาสตร์ ประกอบด้วย ประเด็นการพัฒนาที่ 1 พัฒนาจังหวัดสู่สังคมที่มีความมั่นคง ปลอดภัย และทันสมัย และเป็นต้นแบบเมืองแห่งอนาคต ประเด็นการพัฒนาที่ 2 พัฒนาเศรษฐกิจมูลค่าสูง เศรษฐกิจฐานรากให้ก้าวหน้า และเติบโตอย่างต่อเนื่อง กระจายทั่วทั้งจังหวัดนนทบุรี และประเด็นการพัฒนาที่ 3 : สร้างความยั่งยืนของการพัฒนาที่เติบโตบนคุณภาพชีวิตที่เป็นมิตรกับสิ่งแวดล้อม รวมตัวชีวิตทั้งหมด 43 ตัวชี้วัด ที่ต้องดำเนินการในแต่ละปี ดังแสดงรายละเอียดต่อไปนี้

รูปภาพที่ 1 สัดส่วนตัวชี้วัดตามแผนพัฒนาสถิติระดับจังหวัด ให้สอดคล้องแผนพัฒนาจังหวัด พ.ศ. 2566 – 2570



จากรูปภาพที่ 1 ประเด็นการพัฒนานี้ 1 มี 21 ตัวชี้วัด คิดเป็นร้อยละ 49% รองลงมาประเด็นการพัฒนาที่ 3 มี 12 ตัวชี้วัด คิดเป็นร้อยละ 28% และ ประเด็นการพัฒนาที่ 2 มี 10 ตัวชี้วัด คิดเป็นร้อยละ 23%

การวิเคราะห์ช่องว่างจากการถ่ายทอดตัวชี้วัด (KPI Deployment GAP) เป็นการนำผลการวิเคราะห์ความสัมพันธ์ของเป้าหมาย ตัวชี้วัด แผนพัฒนาสถิติระดับจังหวัด ซึ่งสอดคล้องแผนพัฒนาจังหวัด พ.ศ. 2566 – 2570 ภายใต้หลักการขับเคลื่อนการพัฒนาที่มีประสิทธิภาพจะต้องมีความชัดเจนและสอดคล้องกันในด้านเป้าหมาย รวมถึงต้องมีตัวชี้วัดที่สอดคล้องกันอย่างเป็นระบบและสามารถขับเคลื่อนผลการดำเนินงาน (output) ไปสู่ผลลัพธ์ (outcome) ของการพัฒนาได้ โดยได้พิจารณาถึงข้อจำกัดต่างๆ ที่อาจจะเป็นอุปสรรคต่อการถ่ายทอดตัวชี้วัด เช่น ข้อจำกัดของระบบจัดเก็บข้อมูล ข้อจำกัดของความถูกต้องเที่ยงตรงของข้อมูล ข้อจำกัดด้านการได้มาของข้อมูล ข้อจำกัดด้านการเชื่อมโยงข้อมูล เป็นต้น รวมถึงแนวคิด เกณฑ์ และแนวทางการคัดเลือกเป้าหมาย และตัวชี้วัดของแผนพัฒนาสถิติระดับจังหวัด ซึ่งสอดคล้องแผนพัฒนาจังหวัด พ.ศ. 2566 – 2570 อีกทั้งจะนำผลจากการวิเคราะห์มาใช้สำหรับพิจารณาความครบถ้วนสมบูรณ์ของตัวชี้วัด ค่าเป้าหมายตามเป้าหมายที่กำหนด รวมถึงปรับปรุงและเพิ่มเติมตัวชี้วัด ค่าเป้าหมาย เพื่อให้สอดคล้องกันกับเป้าหมายในการพัฒนาประเทศ (Target and KPI Alignment)

ขั้นตอนในการดำเนินงานแผนพัฒนาสถิติระดับจังหวัด ผ่านระบบ Data Catalog ประกอบด้วย

1. ศึกษาความสอดคล้องเชื่อมโยงตามแผนระดับ 1 แผนระดับ 2
2. จัดทำ (ร่าง) แผนพัฒนาสถิติระดับจังหวัด พ.ศ. 2566 – 2570 (บทที่ 1-3)
3. ประชุมคณะกรรมการสถิติจังหวัด ครั้งที่ 1/2565
4. จัดทำ (ร่าง) แผนพัฒนาสถิติระดับจังหวัด พ.ศ. 2566 – 2570 (บทที่ 4-5)
5. ประชุมคณะกรรมการสถิติจังหวัด ครั้งที่ 2/2565
6. จัดทำแผนพัฒนาสถิติระดับจังหวัด พ.ศ. 2566 – 2570 ฉบับสมบูรณ์
7. บูรณาการหน่วยงานที่เกี่ยวข้อง เพื่อดำเนินการตามตัวชี้วัด ค่าเป้าหมายเดิมที่มีความเหมาะสมอยู่แล้ว หรือต้องเพิ่มเติม ปรับเปลี่ยนให้ครอบคลุมเป้าหมาย และอื่นๆ ต่อไป

จากการประชุมคณะกรรมการสถิติจังหวัด ครั้งที่ 1/2565 เมื่อวันที่ 25 มีนาคม 2565 ได้ทำแผนพัฒนาสถิติระดับจังหวัด พ.ศ. 2566 – 2570 บทที่ 1-3 ตามมติที่ประชุมฯ พร้อมปรึกษากับผู้เชี่ยวชาญ อีกครั้ง จากนั้นสำนักงานสถิติจังหวัดนนทบุรีได้จัดทำหนังสือราชการขอความอนุเคราะห์ข้อมูลตัวชี้วัด ค่าเป้าหมายจากหน่วยงานที่มีส่วนเกี่ยวข้อง เพื่อร่วมพิจารณาตรวจสอบสถานภาพข้อมูลประกอบการพัฒนาตัวชี้วัด ค่าเป้าหมายตามแผนพัฒนาสถิติระดับจังหวัด ซึ่งสอดคล้องแผนพัฒนาจังหวัด พ.ศ. 2566 – 2570 นอกจากนี้ยังได้ทำการสืบค้นจาก Website เพื่อตรวจสอบสถานะข้อมูลภายใต้ตัวชี้วัดนั้นๆ ซึ่งผลลัพธ์ที่ได้จะทำให้ทราบถึงความพร้อมของข้อมูลแต่ละตัวชี้วัด เพื่อวิเคราะห์ตัวชี้วัด ค่าเป้าหมายต่อไป

ทั้งนี้ การติดตามประเมินผลแผนพัฒนาสถิติระดับจังหวัด ซึ่งสอดคล้องแผนพัฒนาจังหวัด พ.ศ. 2566 – 2570 ประจำปีงบประมาณ พ.ศ. 2565 ของจังหวัดนนทบุรี สำนักงานสถิติจังหวัดนนทบุรี ได้ตรวจสอบสถานการณ์สถิติทางการ และจำแนกสถานะบัญชีสถิติทางการเป็น 2 สถานะ ดังนี้

ประเด็นการพัฒนาที่ 1 พัฒนาจังหวัดสู่สังคมที่มีความมั่นคง ปลอดภัย และทันสมัย และเป็นต้นแบบเมืองแห่งอนาคต มีบัญชีสถิติทางการทั้งหมด 21 ตัวชี้วัด ซึ่งแบ่งสถานะบัญชีสถิติทางการตามผังสถิติทางการได้ดังนี้

	จำนวน	ร้อยละ
สถานภาพมีข้อมูล	9	43%
สถานภาพไม่มีข้อมูล	12	57%
รวม	21	100%

ตารางที่ 1 ตัวชี้วัดประเด็นการพัฒนาที่ 1 พัฒนาจังหวัดสู่สังคมที่มีความมั่นคง ปลอดภัย และทันสมัย และเป็นต้นแบบเมืองแห่งอนาคต

ลำดับ Code	ตัวชี้วัด	บัญชีสถิติทางการ	หน่วยงาน	สถานภาพ มีข้อมูล	สถานภาพ ไม่มีข้อมูล
06010_1_01	จำนวนพื้นที่ที่ได้รับการพัฒนา โครงสร้างพื้นฐาน (อารยสถาปัตย์) รองรับกลุ่มผู้พิการ สูงอายุ และกลุ่ม เปราะบาง (แห่ง)	จำนวนพื้นที่ที่ได้รับการพัฒนา โครงสร้างพื้นฐาน	สำนักงานแขวงทางหลวง จังหวัดนนทบุรี		✓
06010_1_02	จำนวนพื้นที่ที่ได้รับการพัฒนาตาม เป้าหมายเมืองทันสมัย Smart Nonthaburi	จำนวนพื้นที่ที่ได้รับการพัฒนา เป็น Smart Nonthaburi	สำนักงานแขวงทางหลวง จังหวัดนนทบุรี		✓
06010_1_03	จำนวนเส้นทางที่ได้รับการปรับปรุง พัฒนา และสร้างใหม่เพื่อการจัด ระเบียบเมือง ปรับภูมิทัศน์เมือง และ เสริมสร้างเมืองแห่งคุณภาพชีวิตของ เมืองแห่งการอยู่อาศัย	จำนวนเส้นทางที่ได้รับการปรับปรุง พัฒนา เป็นเมืองแห่งคุณภาพชีวิต ของของการอยู่อาศัย	สำนักงานแขวงทางหลวง จังหวัดนนทบุรี		✓
06010_1_04	จำนวนพื้นที่หรือเส้นทางที่ได้รับการ พัฒนาตามเป้าหมาย Smart Security และ Smart CCTV	จำนวนพื้นที่หรือเส้นทางที่ได้รับ การพัฒนาให้มีระบบ Smart Security และ Smart CCTV	สำนักงานแขวงทางหลวง จังหวัดนนทบุรี		✓
06010_1_05	ร้อยละครัวเรือนที่มีระบบอินเทอร์เน็ต ความเร็วสูง	จำนวนครัวเรือนที่มี อินเทอร์เน็ตความเร็วสูง (จำนวนครัวเรือนที่เชื่อมต่อ อินเทอร์เน็ต)	สำนักงานสถิติจังหวัด นนทบุรี	✓	
06010_1_06	จำนวนพื้นที่ของ อปท. ที่ได้รับการ พัฒนาให้เป็น Smart Point (จุดบริการ ไวไฟสาธารณะ จุดชาร์ตแบตเตอรี่ สมาร์ทโฟน และข้อมูลข่าวสารบน ระบบจอตจิทัล)	จำนวนพื้นที่ของ อปท. ที่ ได้รับการพัฒนาให้เป็น Smart Point	สำนักงานเทศบาลนคร นนทบุรี		✓

ลำดับ Code	ตัวชี้วัด	บัญชีสถิติทางการ	หน่วยงาน	สถานภาพ มีข้อมูล	สถานภาพ ไม่มีข้อมูล
06010_1_07	ร้อยละความสำเร็จในการแก้ปัญหาจุด เสี่ยงอุบัติเหตุทางถนนจังหวัดนนทบุรี (เมื่อแก้ไขแล้วสามารถลดปัญหาได้)	จำนวนความสำเร็จในการแก้ไข ปัญหาจุดเสี่ยงอุบัติเหตุทางถนน จังหวัดนนทบุรีที่สามารถ ลดปัญหาได้	สำนักงานแขวงทางหลวง จังหวัดนนทบุรี		✓
06010_1_08	อัตราการเสียชีวิตจากอุบัติเหตุทาง ถนนต่อประชากรแสนคน	จำนวนผู้เสียชีวิตจากอุบัติเหตุ ทางถนนต่อประชากรแสนคน	สำนักงานป้องกันและ บรรเทาสาธารณภัย จังหวัดนนทบุรี	✓	
06010_1_09	ร้อยละที่ลดลงของคดีด้านกระทำความ ผิดร่างกายและทรัพย์สิน	จำนวนคดีด้านกระทำความผิด ร่างกายและทรัพย์สิน	กองกำกับการ ตำรวจภูธร จังหวัดนนทบุรี	✓	
06010_1_10	ร้อยละของเรื่องร้องเรียนด้านความ ปลอดภัยในชีวิตและทรัพย์สินผ่านศูนย์ ดำรงธรรมจังหวัดนนทบุรีได้รับการ แก้ไขเป็นที่ยุติ	จำนวนเรื่องร้องเรียนด้าน ความปลอดภัยในชีวิตและ ทรัพย์สินผ่านศูนย์ดำรงธรรม จังหวัดนนทบุรีได้รับการแก้ไข เป็นที่ยุติ	ศูนย์ดำรงธรรมจังหวัด/ สำนักงานจังหวัดนนทบุรี		✓
06010_1_11	ร้อยละของหมู่บ้าน/ชุมชนที่ไม่พบ ปัญหายาเสพติด	จำนวนหมู่บ้าน/ชุมชนที่ไม่พบ ปัญหายาเสพติด	ที่ทำการปกครองจังหวัด นนทบุรี	✓	
06010_1_12	ร้อยละคะแนนเฉลี่ยของผลการ ทดสอบทางการศึกษาระดับชาตินี้ พื้นฐาน (O-NET) เพิ่มขึ้น	ร้อยละคะแนนเฉลี่ยของผล การทดสอบทางการศึกษา ระดับชาตินี้พื้นฐาน (O- NET) เพิ่มขึ้น	สำนักงานศึกษาธิการ จังหวัดนนทบุรี	✓	
06010_1_13	จำนวนเด็กอัจฉริยะนนทบุรี (7Q) ที่ ได้รับการพัฒนาตามโปรแกรมการสร้างคน แห่งคุณภาพแห่งอนาคต	จำนวนเด็กอัจฉริยะนนทบุรี (7Q) ที่ได้รับการพัฒนาตาม โปรแกรมการสร้างคนแห่ง คุณภาพแห่งอนาคต	สำนักงานพัฒนาสังคม และความมั่นคงของ มนุษย์จังหวัดนนทบุรี/ สำนักงานศึกษาธิการ จังหวัดนนทบุรี		✓
06010_1_14	ร้อยละของประชากรกลุ่มเปราะบางที่ ได้รับการช่วยเหลือและพัฒนาคุณภาพ ชีวิต	จำนวนประชากรกลุ่มเปราะบาง ที่ได้รับการช่วยเหลือ	สำนักงานพัฒนาสังคม และความมั่นคงของมนุษย์ จังหวัดนนทบุรี/สำนักงาน จังหวัดนนทบุรี	✓	
06010_1_15	ร้อยละของผู้สูงอายุที่มีมาตรฐาน คุณภาพชีวิตที่ดี	ผู้สูงอายุที่มีมาตรฐานชีวิตที่ดี	สำนักงานพัฒนาสังคม และความมั่นคงของ มนุษย์จังหวัดนนทบุรี/ สำนักงานสาธารณสุข จังหวัดนนทบุรี		✓
06010_1_16	ร้อยละของความพึงพอใจของผู้สูงอายุ ที่มีต่อการพัฒนาสภาพแวดล้อมเมือง สำหรับผู้สูงอายุ	ความพึงพอใจของผู้สูงอายุที่มี ต่อการพัฒนาสภาพแวดล้อม เมืองสำหรับผู้สูงอายุ	สำนักงานพัฒนาสังคมและ ความมั่นคงของมนุษย์ จังหวัดนนทบุรี		✓

ลำดับ Code	ตัวชี้วัด	บัญชีสถิติทางการ	หน่วยงาน	สถานภาพ มีข้อมูล	สถานภาพ ไม่มีข้อมูล
06010_1_17	จำนวนประชาชนเป้าหมายที่ได้รับการพัฒนาเพื่อเป็นประชากรแห่งอนาคตรองรับเมืองแห่งคนคุณภาพ	จำนวนประชาชนเป้าหมายที่ได้รับการพัฒนาเพื่อเป็นประชากรแห่งอนาคตรองรับเมืองแห่งคนคุณภาพ	สำนักงานยุติธรรมจังหวัดนนทบุรี		✓
06010_1_18	อัตราการรอบรู้ด้านสุขภาพของประชาชน	จำนวนประชากรที่มีความรอบรู้ด้านสุขภาพ	สำนักงานสาธารณสุขจังหวัดนนทบุรี		✓
06010_1_19	จำนวนชุมชนวิถีชีวิตตามปรัชญาของเศรษฐกิจพอเพียง	จำนวนชุมชนวิถีชีวิตตามปรัชญาของเศรษฐกิจพอเพียง	สำนักงานพัฒนาชุมชนจังหวัดนนทบุรี	✓	
06010_1_20	ร้อยละการเพิ่มขึ้นของมูลค่าผลิตภัณฑ์ทางวัฒนธรรม (CPOT)	มูลค่าผลิตภัณฑ์ทางวัฒนธรรม (CPOT)	สำนักงานวัฒนธรรมจังหวัดนนทบุรี	✓	
06010_1_21	ระดับความพึงพอใจของประชาชนต่อการบริการภาครัฐ	ร้อยละความพึงพอใจของประชาชนต่อการบริการภาครัฐ	สำนักงานจังหวัดนนทบุรี		✓

ประเด็นการพัฒนาที่ 2 พัฒนาเศรษฐกิจมูลค่าสูง เศรษฐกิจฐานรากให้ก้าวหน้า และเติบโตอย่างต่อเนื่อง กระจายทั่วทั้งจังหวัดนนทบุรี กระจายทั่วทั้งจังหวัดนนทบุรี มีบัญชีสถิติทางการทั้งหมด 10 รายการ ซึ่งแบ่งสถานะบัญชีสถิติทางการตามผังสถิติทางการ ได้ดังนี้

	จำนวน	ร้อยละ
สถานภาพมีข้อมูล	7	70%
สถานภาพไม่มีข้อมูล	3	30%
รวม	10	100%

ตารางที่ 2 ตัวชี้วัดประเด็นการพัฒนาที่ 2 พัฒนาเศรษฐกิจมูลค่าสูง เศรษฐกิจฐานรากให้ก้าวหน้า และเติบโตอย่างต่อเนื่อง กระจายทั่วทั้งจังหวัดนนทบุรี

ลำดับ	ตัวชี้วัด	บัญชีสถิติทางการ	หน่วยงาน	สถานภาพ มีข้อมูล	สถานภาพ ไม่มีข้อมูล
06010_2_01	จำนวนเส้นทางที่ได้รับการปรับปรุงพัฒนาเพื่อรองรับการพัฒนาเศรษฐกิจ และเศรษฐกิจแห่งอนาคต	จำนวนเส้นทางที่ได้รับการปรับปรุง พัฒนา	สำนักงานแขวงทางหลวงจังหวัดนนทบุรี		✓
06010_2_02	ร้อยละที่เพิ่มขึ้นของรายได้จากการค้าการลงทุน	รายได้จากการค้าการลงทุน (มูลค่าทุนจดทะเบียนของนิติบุคคลในจังหวัดนนทบุรี)	สำนักงานพาณิชย์จังหวัดนนทบุรี	✓	

ลำดับ	ตัวชี้วัด	บัญชีสถิติทางการ	หน่วยงาน	สถานภาพ มีข้อมูล	สถานภาพ ไม่มีข้อมูล
06010_2_03	ร้อยละมูลค่าที่เพิ่มขึ้นของรายได้จากการท่องเที่ยว	รายได้จากการท่องเที่ยว	สำนักงานการท่องเที่ยวและกีฬาจังหวัดนนทบุรี	✓	
06010_2_04	อัตราการขยายตัวของผลิตภัณฑ์มวลรวมจังหวัดไม่น้อยกว่า (ร้อยละ) และมีมูลค่ารวมไม่น้อยกว่า (ล้านบาท)	ผลิตภัณฑ์มวลรวมจังหวัด ณ ราคาประจำปี	สำนักงานคลังจังหวัดนนทบุรี	✓	
06010_2_05	จำนวนผู้ประกอบการที่ได้รับผลกระทบจากวิกฤติเศรษฐกิจและได้รับการฟื้นคืนอย่างทั่วถึงจนมีศักยภาพที่ดีขึ้น	จำนวนผู้ประกอบการที่ได้รับผลกระทบจากวิกฤติเศรษฐกิจและได้รับการฟื้นคืน	สำนักงานอุตสาหกรรมจังหวัดนนทบุรี		✓
06010_2_06	จำนวนผู้ประกอบการ SMEs ที่ได้รับการพัฒนา	จำนวนผู้ประกอบการ SMEs ที่ได้รับการพัฒนา	สำนักงานอุตสาหกรรมจังหวัดนนทบุรี		✓
06010_2_07	ร้อยละการเพิ่มขึ้นของรายได้จากผลผลิต ผลิตภัณฑ์นนทบุรีการ์รันตี	รายได้จากผลิตภัณฑ์นนทบุรีการ์รันตี	สำนักงานเกษตรจังหวัดนนทบุรี /สำนักงานปศุสัตว์จังหวัดนนทบุรี	✓	
06010_2_08	ร้อยละมูลค่าที่เพิ่มขึ้นของผลิตภัณฑ์จังหวัดภาคเกษตร	มูลค่าผลิตภัณฑ์ภาคเกษตร	สำนักงานเกษตรจังหวัดนนทบุรี	✓	
06010_2_09	มูลค่าที่เพิ่มขึ้นของรายได้จากการจำหน่ายสินค้า OTOP	มูลค่ารายได้จำหน่ายสินค้า OTOP	สำนักงานพัฒนาชุมชนจังหวัดนนทบุรี	✓	
06010_2_10	จำนวนผลิตภัณฑ์ OTOP และผลิตภัณฑ์ของจังหวัดนนทบุรีของการส่งเสริมเข้าสู่ตลาดออนไลน์	จำนวนผลิตภัณฑ์ OTOP และผลิตภัณฑ์ของจังหวัดนนทบุรีของการส่งเสริมเข้าสู่ตลาดออนไลน์	สำนักงานพัฒนาชุมชนจังหวัดนนทบุรี	✓	

ประเด็นการพัฒนาที่ 3 : “สร้างความยั่งยืนของการพัฒนาที่เติบโตบนคุณภาพชีวิตที่เป็นมิตรกับสิ่งแวดล้อม” มีบัญชีสถิติทางการทั้งหมด 12 รายการ ซึ่งแบ่งสถานะบัญชีสถิติทางการตามผังสถิติทางการ ได้ดังนี้

	จำนวน	ร้อยละ
สถานภาพมีข้อมูล	8	67%
สถานภาพไม่มีข้อมูล	4	33%
รวม	12	100%

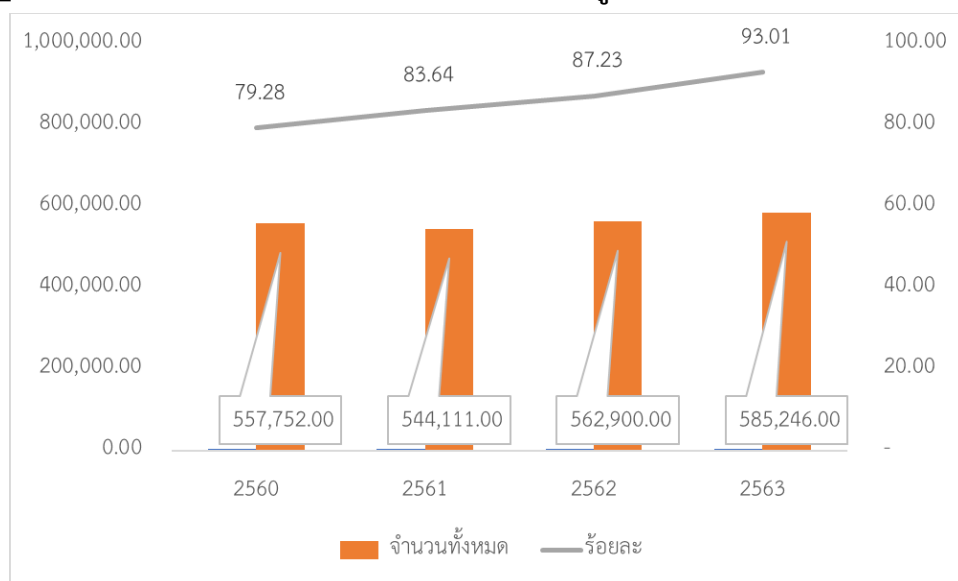
ตารางที่ 3 ตัวชี้วัดประเด็นการพัฒนาที่ 3 “สร้างความยั่งยืนของการพัฒนาที่เติบโตบนคุณภาพชีวิตที่เป็นมิตรกับสิ่งแวดล้อม”

ลำดับ code	ตัวชี้วัด	บัญชีสถิติทางการ	หน่วยงาน	สถานภาพ มีข้อมูล	สถานภาพ ไม่มีข้อมูล
06010_3_01	สัดส่วนขยะมูลฝอยได้รับการจัดการอย่างถูกต้อง (ร้อยละ)	จำนวนขยะมูลฝอย ได้รับการจัดการอย่าง ถูกต้อง	สำนักงานเทศบาลนคร นนทบุรี	✓	
06010_3_02	ของเสียอันตรายชุมชนได้รับการจัดการอย่าง ถูกต้อง (ร้อยละ)	จำนวนของเสียอันตราย ชุมชนได้รับการจัดการ อย่างถูกต้อง	สำนักงานเทศบาลนคร นนทบุรี		✓
06010_3_03	มูลฝอยติดเชื้อได้รับการจัดการอย่างถูกต้อง (ร้อย ละ)	จำนวนมูลฝอยติดเชื้อ ได้รับการจัดการอย่าง ถูกต้อง	สำนักงานเทศบาลนคร นนทบุรี		✓
06010_3_04	จำนวนต้นไม้ที่ได้รับการปลูกเพิ่ม	จำนวนต้นไม้ที่ปลูก	สำนักงานเทศบาลนคร นนทบุรี		✓
06010_3_05	จำนวนไร่ของการเพิ่มขึ้นของพื้นที่สีเขียวในเขต เมืองและชนบท	จำนวนไร่พื้นที่สีเขียว	สำนักงานเทศบาลนคร นนทบุรี		✓
06010_3_06	ร้อยละที่เพิ่มขึ้นของครัวเรือนที่เข้าถึงน้ำประปา	จำนวนครัวเรือนที่ เข้าถึงน้ำประปา	การประปานครหลวง	✓	
06010_3_07	คุณภาพน้ำของแม่น้ำเจ้าพระยาที่ไหลผ่านพื้นที่ จังหวัดนนทบุรีมีค่า Water Quality Index : WQI เท่ากับ 68.5 หรือค่าคุณภาพน้ำของแม่น้ำ เจ้าพระยาตอนล่างอยู่ในเกณฑ์พอใช้	Water Quality Index: WQI	สำนักงานเทศบาลนคร นนทบุรี	✓	
06010_3_08	ร้อยละความสำเร็จในการแก้ปัญหาน้ำท่วมพื้นที่ ถนน พื้นที่ประชาชน พื้นที่สาธารณะ หรือจุดเสี่ยง น้ำท่วม (เมื่อแก้ไขแล้วสามารถลดปัญหาได้) (ร้อยละ)	จำนวนปัญหาน้ำท่วม ในพื้นที่ถนนที่ได้รับ การแก้ไข (พื้นที่เสี่ยงน้ำท่วมขัง บนถนนที่มีปัญหาน้ำ ท่วมขัง)	สำนักงานแขวงทางหลวง จังหวัดนนทบุรี/สำนักงาน โยธาธิการจังหวัดนนทบุรี	✓	
06010_3_09	ระดับเสียงในพื้นที่จังหวัดนนทบุรี ต่ำกว่า 70 เดซิ เบล หรืออยู่ในระดับเสียงในระดับปกติ (เดซิเบล)	ระดับเสียงในพื้นที่ จังหวัดนนทบุรี	สำนักงานเทศบาลนคร นนทบุรี	✓	
06010_3_10	คุณภาพอากาศในพื้นที่จังหวัดนนทบุรี มีค่า Air Quality Index : AQI ต่ำกว่า 50 หรืออยู่ในเกณฑ์ คุณภาพอากาศดี	Air Quality Index: AQI	สำนักงานเทศบาลนคร นนทบุรี	✓	
06010_3_11	มูลค่าเพิ่มขึ้นของเศรษฐกิจเกษตร GI จากโมเดล BCG นนทบุรี (ร้อยละ)	มูลค่าเศรษฐกิจเกษตร GI จาก BCG	สำนักงานเกษตรจังหวัด นนทบุรี /สำนักงาน เกษตรและสหกรณ์ จังหวัดนนทบุรี	✓	
06010_3_12	จำนวนพื้นที่เป้าหมายการพัฒนาสิ่งแวดล้อมที่ ยั่งยืน	จำนวนพื้นที่เป้าหมาย การพัฒนาสิ่งแวดล้อม ที่ยั่งยืน	สำนักงานเทศบาลนคร นนทบุรี		✓

ประเมินผลการดำเนินงานตามเป้าหมายประเด็นการพัฒนาที่ 1 พัฒนาจังหวัดสู่สังคมที่มีความมั่นคง
ปลอดภัย และทันสมัย และเป็นต้นแบบเมืองแห่งอนาคต

ลำดับ	ตัวชี้วัด	บัญชีสถิติทางการ	หน่วยงาน	ค่าเป้าหมาย สูงสุด	ข้อมูล ล่าสุด	ตัวชี้วัด ผ่าน เกณฑ์
06010_1_05	ร้อยละครัวเรือนที่มีระบบอินเทอร์เน็ตความเร็วสูง	จำนวนครัวเรือนที่มีอินเทอร์เน็ต	สำนักงานสถิติจังหวัดนนทบุรี	100	93.01	✗
06010_1_08	อัตราการเสียชีวิตจากอุบัติเหตุทางถนนต่อประชากรแสนคน	จำนวนผู้เสียชีวิตจากอุบัติเหตุทางถนนต่อประชากรแสนคน	สำนักงานป้องกันและบรรเทาสาธารณภัยจังหวัดนนทบุรี	9	3.104	✓
06010_1_09	ร้อยละที่ลดลงของคดีด้านกระทำความผิดร่างกายและทรัพย์สิน	จำนวนคดีด้านกระทำความผิดร่างกายและทรัพย์สิน	กองกำกับการ ตำรวจภูธรจังหวัดนนทบุรี	35	+20.8	✗
06010_1_11	ร้อยละของหมู่บ้าน/ชุมชนที่ไม่พบปัญหายาเสพติด	จำนวนหมู่บ้าน/ชุมชนที่ไม่พบปัญหายาเสพติด	ที่ทำการปกครองจังหวัดนนทบุรี	85	85	○
06010_1_12	ร้อยละคะแนนเฉลี่ยของผลการทดสอบทางการศึกษาระดับชาตินัยพื้นฐาน (O-NET) เพิ่มขึ้น	ร้อยละคะแนนเฉลี่ยของผลการทดสอบทางการศึกษาระดับชาตินัยพื้นฐาน (O-NET) เพิ่มขึ้น	สำนักงานศึกษาธิการจังหวัดนนทบุรี	3	1	✗
06010_1_14	ร้อยละของประชากรกลุ่มเปราะบางที่ได้รับการช่วยเหลือและพัฒนาคุณภาพชีวิต	จำนวนประชากรกลุ่มเปราะบางที่ได้รับการช่วยเหลือ	สำนักงานพัฒนาสังคมและความมั่นคงของมนุษย์จังหวัดนนทบุรี/สำนักงานจังหวัดนนทบุรี	90	6	✗
06010_1_19	จำนวนชุมชนวิถีชีวิตตามปรัชญาของเศรษฐกิจพอเพียง	จำนวนชุมชนวิถีชีวิตตามปรัชญาของเศรษฐกิจพอเพียง	สำนักงานพัฒนาชุมชนจังหวัดนนทบุรี	10	23.5	✓
06010_1_20	ร้อยละการเพิ่มขึ้นของมูลค่าผลิตภัณฑ์ทางวัฒนธรรม (CPOT)	มูลค่าผลิตภัณฑ์ทางวัฒนธรรม (CPOT)	สำนักงานวัฒนธรรมจังหวัดนนทบุรี	30	2	✗

06010_1_05 ร้อยละครัวเรือนที่มีระบบอินเทอร์เน็ตความเร็วสูง



เมื่อเปรียบเทียบการมีอุปกรณ์เทคโนโลยีสารสนเทศและการสื่อสารในครัวเรือนระหว่างปี 2560-2563 พบว่าครัวเรือนที่มีการเชื่อมต่ออินเทอร์เน็ตเพิ่มขึ้นจาก 87.23% ในปี 2562 เป็น 93.01% ในปี 2563

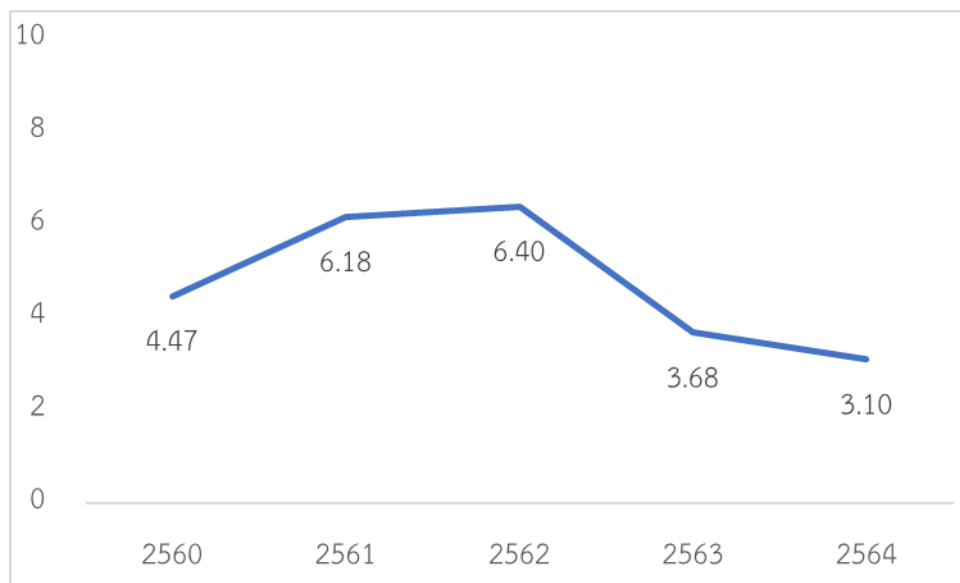
จังหวัดนนทบุรีมีใช้ประโยชน์จากเทคโนโลยีและนวัตกรรมที่ทันสมัยและชาญฉลาด เพื่อเพิ่มประสิทธิภาพของการใช้บริการ ลดค่าใช้จ่าย และการใช้ทรัพยากรของเมืองและประชากรตามเป้าหมายภายใต้แนวคิดการพัฒนา เมืองน่าอยู่ เมืองทันสมัย ให้ประชาชนในเมืองมีคุณภาพชีวิตที่ดี มีความสุขอย่างยั่งยืน เมืองในพื้นที่เป้าหมายที่ได้รับการพัฒนา เพื่อกระจายความเจริญและลดความเหลื่อมล้ำในทุกมิติ ล่าสุดปี 2565 กระทรวงดิจิทัลเพื่อเศรษฐกิจและสังคม มีโครงการพัฒนาระบบนิเวศศูนย์ดิจิทัลชุมชนอย่างยั่งยืน ภายใต้แผนปฏิบัติการยุทธศาสตร์ที่ ๕ ของแผนการจัดให้มีบริการโทรคมนาคมพื้นฐานโดยทั่วถึงและบริการเพื่อสังคม ฉบับที่ ๒ (พ.ศ. ๒๕๖๐ - ๒๕๖๔) กำหนดเป้าหมายจุดติดตั้งศูนย์ดิจิทัลชุมชนของกิจกรรมที่ ๑ จัดให้มีศูนย์บริการอินเทอร์เน็ตสาธารณะ (ศูนย์ดิจิทัลชุมชน) รวมจำนวน ๑,๗๒๒ ศูนย์ เฉพาะจังหวัดนนทบุรีได้รับศูนย์ดิจิทัลชุมชน จำนวน 14 ศูนย์ ซึ่งอยู่ระหว่างรอพิจารณาติดตั้งต่อไป

อำเภอ	ตำบล	ชื่อศูนย์	ความประสงค์ (Y = ประสงค์, N = ไม่ประสงค์)
เมือง	ท่าทราย	ศูนย์การศึกษาอิสลามประจำมัสยิดดารุ้ลอิสลาม	Y
เมือง	ท่าทราย	โรงเรียนประชาอุปถัมภ์	Y
เมือง	บางกระสอ	โรงเรียนชุมชนวัดสมรโกฏิ (อยู่พูนราษฎร์บำรุง)	Y
เมือง	ท่าทราย	โรงเรียนนนทบุรีพิทยาคม	Y
ปากเกร็ด	ท่าอิฐ	โรงเรียนท่าอิฐศึกษา	Y
ปากเกร็ด	ปากเกร็ด	โรงเรียนปากเกร็ด	Y
บางใหญ่	บางใหญ่	โรงเรียนตลาดบางคูวัด	Y
บางบัวทอง	ละหาร	โรงเรียนสุเหร่าปากคลองลำรี	Y
บางบัวทอง	โสนลอย	โรงเรียนบางบัวทอง	Y
บางบัวทอง	พิมลราช	โรงเรียนระดิงหินประชาสรรค์	Y
บางกรวย	บางกรวย	โรงเรียนวัดเชิงกระบือ	Y

อำเภอ	ตำบล	ชื่อศูนย์	ความประสงค์ (Y = ประสงค์, N = ไม่ประสงค์)
บางกรวย	ปลายบาง	โรงเรียนอนุบาลบางกรวย (วัดศรีประวัติ)	Y
ไทรน้อย	ราษฎร์นิยม	โรงเรียนชุมชนวัดราษฎร์นิยม	Y
ไทรน้อย	ไทรน้อย	โรงเรียนชุมชนวัดไทรน้อย	Y

06010_1_08 อัตราการเสียชีวิตจากอุบัติเหตุทางถนนต่อประชากรแสนคน

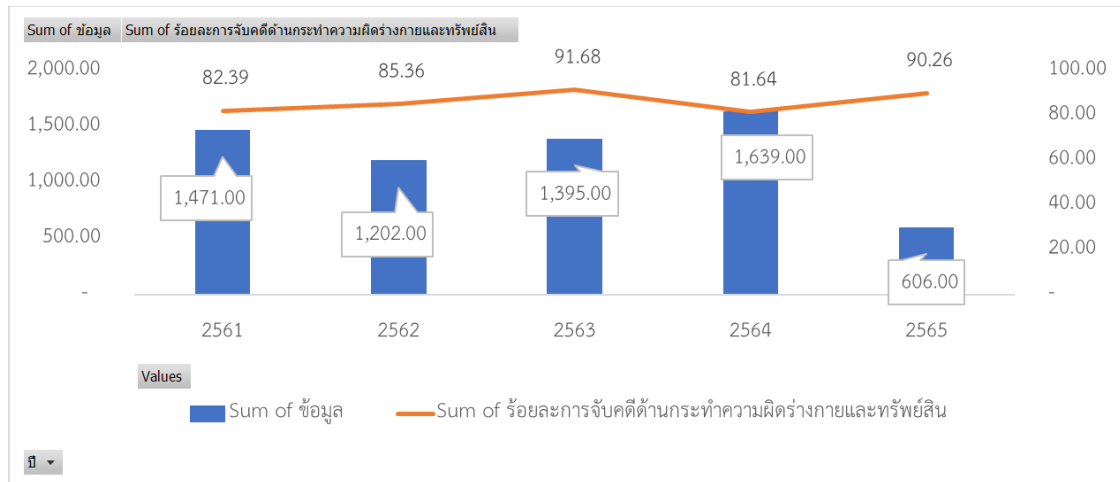
อัตราการเสียชีวิตจากอุบัติเหตุทางถนน ต่อ ประชากร 100,000 คน แยกรายจังหวัด หมายถึง สัดส่วนระหว่างจำนวนผู้เสียชีวิตที่ปรากฏในสถิติคดีอุบัติเหตุจราจรทางบกแยกรายจังหวัด ต่อ จำนวนประชากรในแต่ละจังหวัด 1 แสนคน



โดยเฉลี่ย 5 ปี อัตราการเสียชีวิตอยู่ประมาณ 4.76 คนต่อประชากรจังหวัดนนทบุรี 1 แสนคน ซึ่งเป็นอัตราส่วนที่ต่ำ จึงกล่าวได้ว่า คนนนทบุรีมีความเสี่ยงที่จะเสียชีวิตจากอุบัติเหตุจราจรต่ำ อย่างไรก็ตาม อุบัติเหตุทางถนนไม่ได้ส่งผลกระทบต่อผู้ที่ประสบภัยเท่านั้น แต่ยังก่อให้เกิดความสูญเสียต่อเศรษฐกิจและสังคมไทยโดยรวมอย่างมหาศาล เพราะการเสียชีวิตจากและบาดเจ็บทั้งทางกายและใจจากอุบัติเหตุ ทำให้ผู้ประสบภัยและครอบครัวสูญเสียผลิตภาพ ส่งผลกระทบต่อผลิตภาพโดยรวมของประเทศ

ในช่วงปี 2557-2561 มูลค่าของอุบัติเหตุเฉลี่ยต่อปีเท่ากับ 33.4 ล้านบาท (ข้อมูลไม่ได้ปรับอัตราเงินเฟ้อ) คิดเป็นร้อยละ 0.84 ของผลิตภัณฑ์มวลรวมจังหวัดนนทบุรี (GPP)

06010_1_09 ร้อยละที่ลดลงของคดีด้านกระทำความผิดร่างกายและทรัพย์สิน



หมายเหตุ: ข้อมูลปี 2565 ไม่สมบูรณ์

อาชญากรรมเป็นสิ่งที่มีความสัมพันธ์กับสังคมทุกสังคม เป็นปัญหาสังคมที่สำคัญคุกคามความสงบสุขของประชาชนและเป็นภัยต่อสังคม ทำลายชีวิตและทรัพย์สิน แสดงถึงความไม่สมบูรณ์และความบกพร่องของระเบียบสังคม โดยพื้นฐานแล้วสาเหตุแห่งการประกอบอาชญากรรมของคนในประเทศต่างๆ จะคล้ายคลึงกัน เกิดจากปัญหาทางด้านเศรษฐกิจและสังคม และการเพิ่มขึ้นของประชากรเมื่อคนเราหมดที่พึ่ง ก็หันมาประกอบอาชญากรรม หรือคิดว่า การค้าขายของผิดกฎหมาย การค้ายาเสพติด ของหนีภาษี ฯลฯ สามารถสร้างความร่ำรวยได้ในระยะเวลาสั้นจึงประกอบอาชญากรรม ขณะที่ปัจจุบันการคุกคามทางเพศไม่ว่าจะทางออนไลน์หรือออฟไลน์ คือ การกระทำที่ไม่ดีต่อกัน ผู้ถูกกระทำจะได้รับผลกระทบทั้งทางร่างกายและจิตใจ

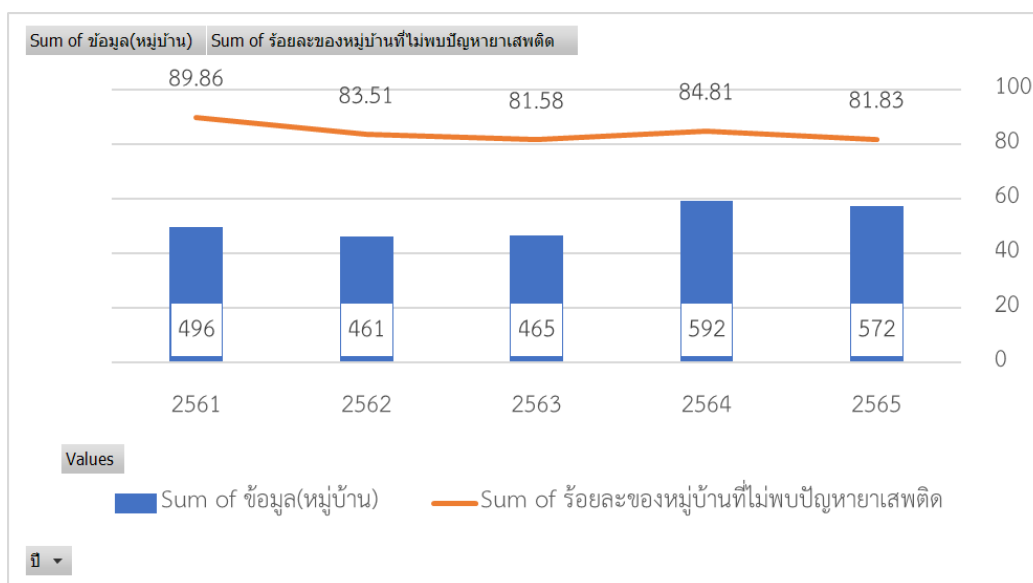
เมื่อพิจารณาค่าเฉลี่ยจำนวนคดีด้านกระทำความผิดร่างกายและทรัพย์สิน ตั้งแต่ปี 2561-2563 (ค่าเฉลี่ย 3ปี) อยู่ที่ 1,356 คดี ในขณะที่ปี 2564 มีจำนวนคดีด้านกระทำความผิดร่างกายและทรัพย์สิน จำนวน 1,639 คดี เพิ่มขึ้นคิดเป็น 20.8% ซึ่งไม่สอดคล้องกับเป้าหมาย

การมอบหมายหน่วยงานเจ้าภาพขับเคลื่อนการดำเนินงานตามแผนปฏิบัติการสำนักงานตำรวจแห่งชาติ ประจำปีงบประมาณ พ.ศ. 2565

ยุทธศาสตร์	เจ้าภาพยุทธศาสตร์	เป้าหมายยุทธศาสตร์	ตัวชี้วัดระดับยุทธศาสตร์	เจ้าภาพ	กิจกรรม
ยุทธศาสตร์ที่ 1 เสริมสร้างความมั่นคงของสถาบันหลักของชาติ	สำนักงานยุทธศาสตร์ตำรวจ (กองแผนงานกิจการพิเศษ)	1.1 ถวายความปลอดภัยพรมมหากษัตริย์ พระบรมวงศานุวงศ์ ได้อย่างมีประสิทธิภาพ เป็นไปอย่างสมพระเกียรติต้องตามพระราชประสงค์ 1.2 คนไทยมีความจงรักภักดี ซื่อสัตย์ พร้อม ยำรงรักษาไว้ซึ่งสถาบันหลักของชาติ / สถาบัน และเสริมสร้างการดำเนินงานตามแนวทางพระราชดำริได้อย่างมีประสิทธิภาพ	- ถวายความปลอดภัยอย่างสมพระเกียรติ ต้องตามพระราชประสงค์ ร้อยละ 100 - ระดับความสำเร็จของการเผยแพร่และน้อมนำ แนวพระราชดำริไปปฏิบัติอย่างเป็นรูปธรรม	สำนักงานยุทธศาสตร์ตำรวจ (กองแผนงานกิจการพิเศษ)	การถวายความปลอดภัยพรมมหากษัตริย์ และพระบรมวงศานุวงศ์
ยุทธศาสตร์ที่ 2 เพิ่มประสิทธิภาพในการสร้างความปลอดภัยในชีวิตและทรัพย์สิน และอำนวยความยุติธรรมทางอาญา	สำนักงานยุทธศาสตร์ตำรวจ (กองแผนงานอาชญากรรม)	2.1 สังคมมีความสงบเรียบร้อย ประชาชน มีความปลอดภัยในชีวิต และทรัพย์สิน และบังคับใช้กฎหมายอย่างเสมอภาคและเป็นธรรม 2.2 ประชาชนได้รับการอำนวยความสะดวกทางอาญาและการบริการด้วยความสะดวก รวดเร็วเสมอภาคและเป็นธรรม	- จำนวนคดีอาญาความผิดต่อชีวิต ร่างกาย และทรัพย์สิน ลดลงเมื่อเปรียบเทียบกับค่าเฉลี่ย 3 ปี ก่อนหน้า ไม่น้อยกว่าร้อยละ 5 - ความหวาดกลัวภัยอาชญากรรมของประชาชน ไม่เกินร้อยละ 40 * - ความเชื่อมั่นของประชาชนต่อการปฏิบัติงานของเจ้าหน้าที่ตำรวจ ไม่น้อยกว่าร้อยละ 80 * (ด้านการรักษาความสงบเรียบร้อย ประชาชน มีความปลอดภัยในชีวิต และทรัพย์สิน และการบริการ) - ความเชื่อมั่นของประชาชนต่อการอำนวยความสะดวกทางอาญาของตำรวจ ไม่น้อยกว่าร้อยละ 80 (ด้านการบริการด้วยความสะดวก รวดเร็ว เสมอภาค และเป็นธรรม)	สำนักงานยุทธศาสตร์ตำรวจ (กองแผนงานอาชญากรรม)* สำนักงานยุทธศาสตร์ตำรวจ (กองแผนงานอาชญากรรม)* สำนักงานยุทธศาสตร์ตำรวจ (กองแผนงานอาชญากรรม)*	1. การบังคับใช้กฎหมายและบริการประชาชน 2. การรักษาความปลอดภัยและให้บริการแก่นักท่องเที่ยว 3. จัดหาอุปกรณ์เพื่อเพิ่มประสิทธิภาพการปฏิบัติงานการป้องกันปราบปรามอาชญากรรมของสำนักงานตำรวจแห่งชาติ
					1. การตรวจพิสูจน์ด้านนิติเวช 2. การตรวจพิสูจน์หลักฐานและการดำเนินการด้านนิติวิทยาศาสตร์ตำรวจ 3. การสนับสนุนการปฏิบัติงานด้านการสอบสวน 4. การปรับปรุงงานสอบสวน และการบังคับใช้กฎหมาย 5. กองทุนเพื่อการสืบสวนและสอบสวนคดีอาญา

* ตัวชี้วัดตามโครงการประเมินระดับความพึงพอใจของการดำเนินงานจากผู้ใช้งบประมาณ (PART) ของสำนักงานตำรวจแห่งชาติ ที่หน่วยงานเจ้าภาพระดับนโยบาย ต้องประสานหน่วยงานรับผิดชอบในการจัดทำรายละเอียดตัวชี้วัด ส่งให้สำนักงานยุทธศาสตร์ตำรวจ (กองวิจัย) (สศท.ร.ว.) ดำเนินการประเมินผล เพื่อรายงานสำนักงานตำรวจแห่งชาติในการรวม

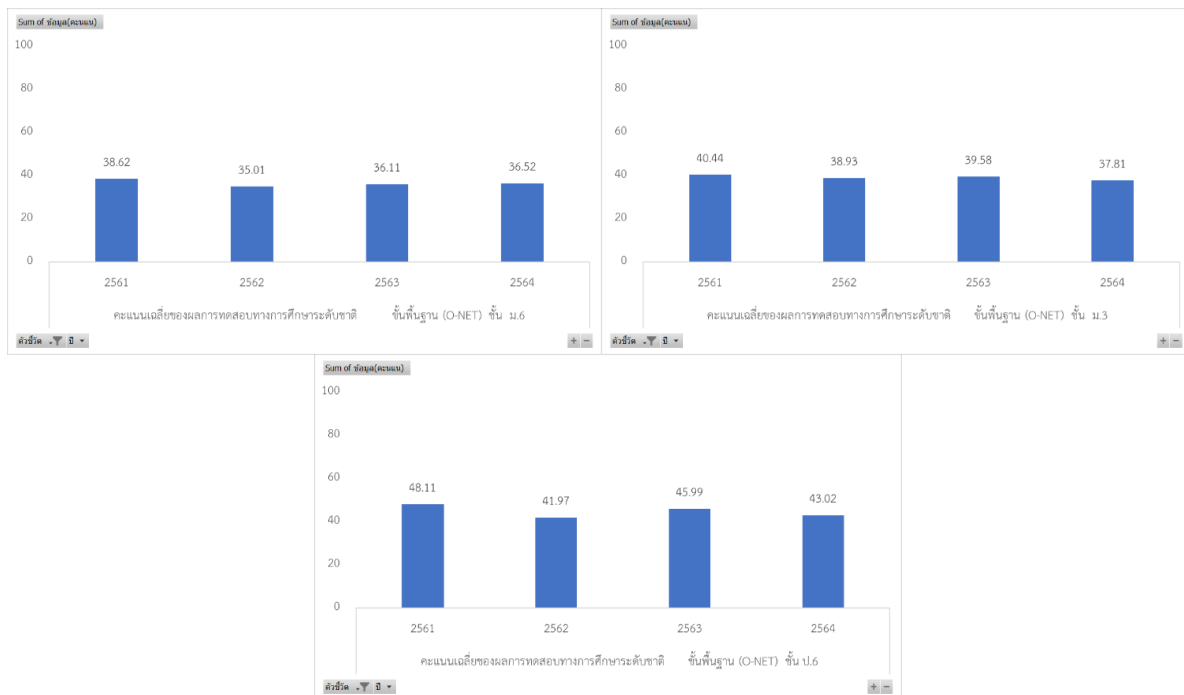
06010_1_11 ร้อยละของหมู่บ้าน/ชุมชนที่ไม่พบปัญหายาเสพติด



ด้วยคณะกรรมการป้องกันและปราบปรามยาเสพติด (ป.ป.ส.) กระทรวงยุติธรรม ได้ออกประกาศ ให้ใช้แผนปฏิบัติการด้านการป้องกันและปราบปรามยาเสพติด พ.ศ. 2563 ลงวันที่ 22 มกราคม 2563 เพื่อให้เป็นกรอบและแนวทางในการแก้ไข ปัญหาเสพติดในภาพรวมของประเทศ โดยเชื่อมโยงกับยุทธศาสตร์ชาติ แผนปฏิรูปประเทศ แผนพัฒนาเศรษฐกิจและสังคมแห่งชาติ และนโยบายของรัฐบาลที่แถลงต่อรัฐสภา ประกอบด้วย 5 มาตรการ ดังนี้ 1.มาตรการความร่วมมือระหว่างประเทศ 2. มาตรการปราบปรามและบังคับใช้กฎหมาย 3. มาตรการป้องกันยาเสพติด 4. มาตรการบำบัดรักษายาเสพติด ๕. มาตรการบริหารจัดการอย่างบูรณาการ สำหรับมิติด้านสภาพปัญหาเสพติดในหมู่บ้าน/ชุมชน และดัชนีชี้วัดเป็นผลลัพธ์จากการดำเนินการตามกระบวนการหมู่บ้าน/ชุมชนเข้มแข็งเอาชนะยาเสพติด โดยมีดัชนีชี้วัด 2 ตัวชี้วัดเพื่อประเมินสภาพปัญหาเสพติดในหมู่บ้าน/ชุมชน ประกอบด้วยผู้ผลิต/ผู้ขายยาเสพติด และผู้เสพ/ผู้ติดยาเสพติด

จากข้อมูลปี พ.ศ. 2564 จังหวัดนนทบุรี มีหมู่บ้านทั้งหมด 699 หมู่บ้าน พบว่า ร้อยละ 84.81 เป็นหมู่บ้านที่ไม่พบปัญหาเสพติดจากหมู่บ้านที่ทำการประเมินทั้งหมด 592 หมู่บ้าน ขณะที่ปี 2565 ปีล่าสุด พบว่า ร้อยละ 81.83 เป็นหมู่บ้านที่ไม่พบปัญหาเสพติดจากหมู่บ้านที่ทำการประเมินทั้งหมด 572 หมู่บ้าน ลดลงจากปี พ.ศ. 2564 อาจบอกโดยเฉลี่ย 5 ปี ได้ว่าใน 100 หมู่บ้านจะมี 85 หมู่บ้านที่ไม่พบปัญหาเสพติด และอีก 15 หมู่บ้านที่พบปัญหาเสพติด นั่นเอง

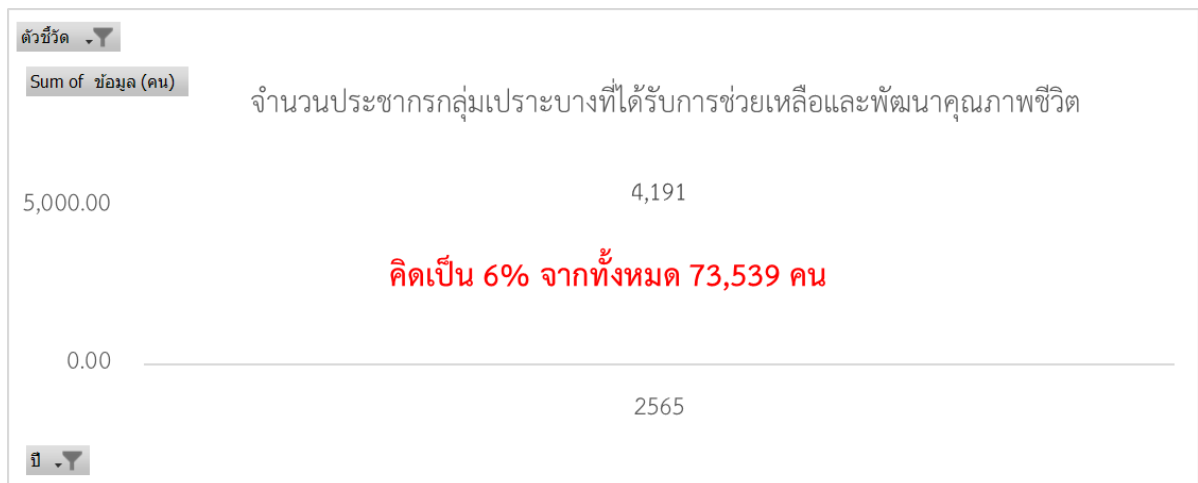
06010_1_12 ร้อยละคะแนนเฉลี่ยของผลการทดสอบทางการศึกษาระดับชาตินักเรียน (O-NET) เพิ่มขึ้น



คะแนน O-NET สะท้อนคุณภาพผู้เรียน ผลคะแนนการทดสอบทางการศึกษาแห่งชาติขั้นพื้นฐาน หรือ โอเน็ต ประจำปีการศึกษา 2561- 2564 คะแนนเต็ม 100 ทั้งในระดับมัธยมศึกษาปีที่ 6 ได้คะแนนเฉลี่ย 36.56 มัธยมศึกษาปีที่ 3 ได้คะแนนเฉลี่ย 39.19 และ ประถมศึกษาปีที่ 6 ได้คะแนนเฉลี่ย 44.77 โดยภาพรวมของ คะแนนเฉลี่ยไม่ต่างจากปีที่ผ่านมา

ผลสัมฤทธิ์ทางการศึกษามีเด็กเก่งกระจุก กระจาย ซึ่งสาเหตุหลักน่าจะมาจากระบบการศึกษาไทย ตามไม่ทันระบบอื่นๆ ที่มีการพัฒนาอย่างรวดเร็ว ไม่ว่าจะเป็นระบบเทคโนโลยี เศรษฐกิจ การเมือง ถึงเวลาแล้วที่ระบบการศึกษาไทยต้องปรับตัวให้เท่าทันต่อการเปลี่ยนแปลงของโลก ต้องศึกษาและนำข้อดีของระบบ การศึกษาระดับโลกและเทคโนโลยี นวัตกรรมทางการศึกษาระดับโลกมาใช้ ขณะเดียวกันต้องพัฒนาเด็กไทยให้ มีศักยภาพถึงขีดสูงสุด ปฏิรูปจากวิธีการคิด ให้เด็กไทยรู้จักคิด วางแผน กล้าที่จะฝัน มีเป้าหมายให้แก่ชีวิต เด็กไทยต้องแกร่งกล้ารับผิดชอบกับความฝันของตนเอง โดยจะใช้พลังความรักจากพ่อแม่ ตัวเด็กเอง และสังคม ในการผลักดัน

06010_1_14 ร้อยละของประชากรกลุ่มเปราะบางที่ได้รับการช่วยเหลือและพัฒนาคุณภาพชีวิต



ประชากรกลุ่มเปราะบาง คนไทยที่ถูกกลืนในระบบสุขภาพ ทั้งกลุ่มคนชายแดน คนไร้สัญชาติ ผู้ต้องขัง ผู้สูงอายุที่ถูกทอดทิ้ง ผู้พิการ และพัฒนาระบบตอบสนองประชากรกลุ่มนี้ ให้สิทธิที่เข้าถึงมีคุณภาพและเป็นธรรม

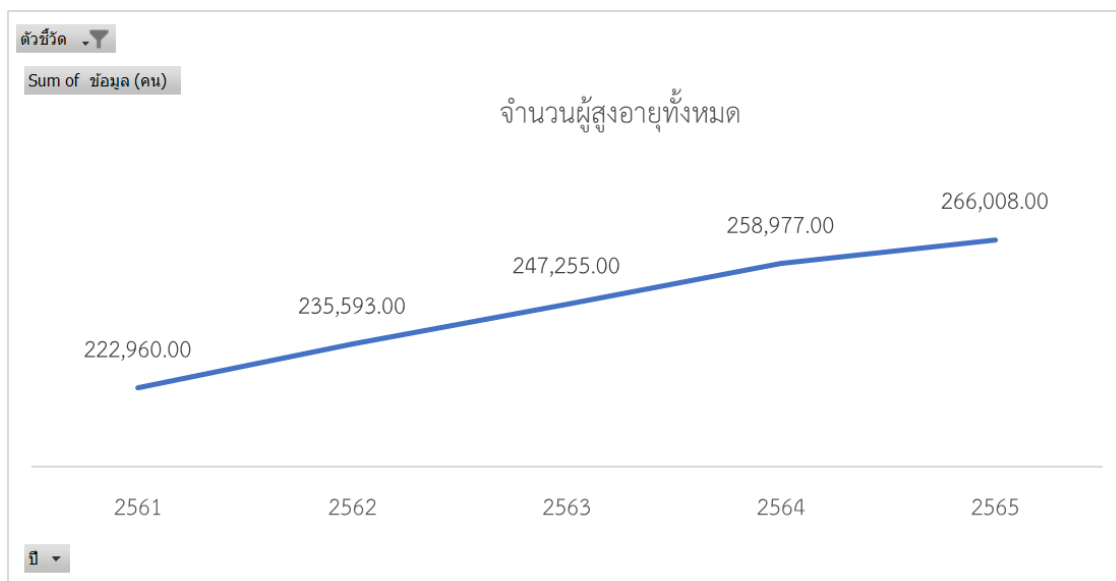
เป็นสิ่งที่จังหวัดนนทบุรีเริ่มมีการจัดเก็บข้อมูลประชากรกลุ่มเปราะบางในปี 2565 พบว่ามีเพียง 6% จากทั้งหมด 73,539 คน ที่ได้รับการช่วยเหลือ

เมื่อพิจารณาจากมุมมองมหภาคจะเห็นได้ว่าปัจจัยที่ทำให้ประชากรกลุ่มนี้มีสุขภาพไม่ดีมักมีสาเหตุมาจากการขาดโอกาสและการเข้าถึงทรัพยากรเป็นสำคัญ ทั้งนี้การเข้าถึงทรัพยากรของประชากรแต่ละกลุ่มขึ้นอยู่กับปัจจัย 3 ด้าน ได้แก่

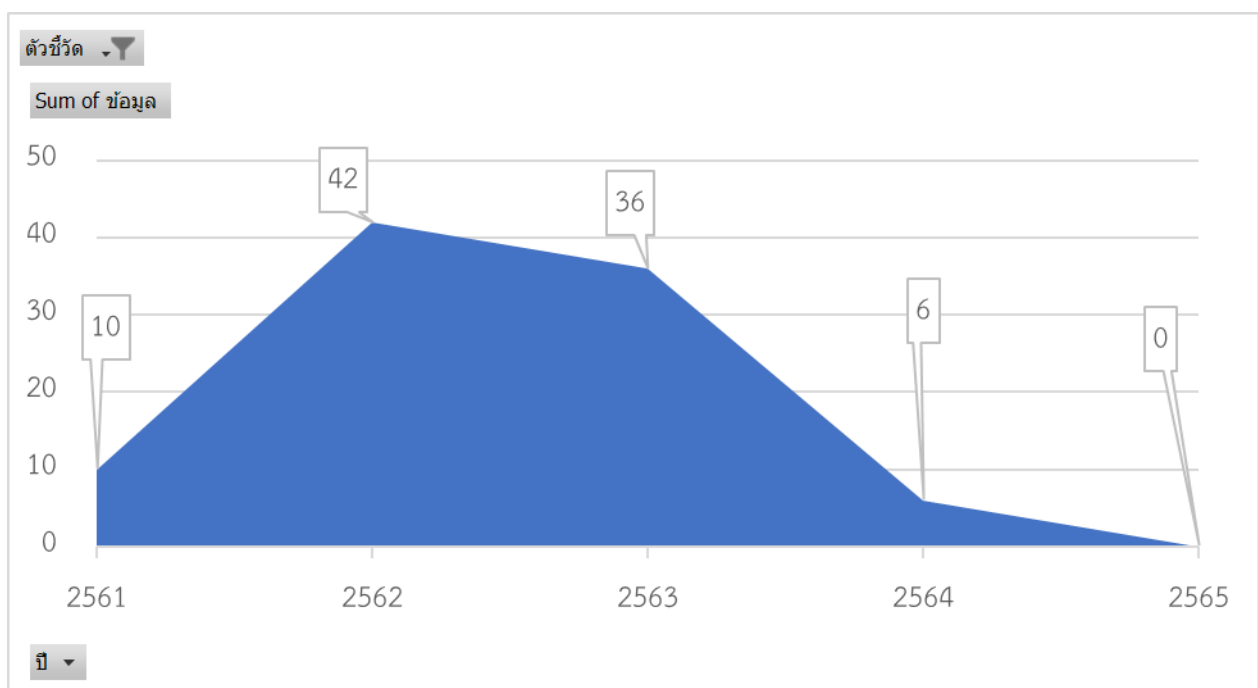
- 1) “สถานภาพทางสังคมของบุคคล” ได้แก่ อายุ เพศ เชื้อชาติชาติพันธุ์
- 2) “ทุนสังคม” หรือการผูกพันกับเครือข่ายในสังคม ได้แก่ โครงสร้างครอบครัว สถานภาพสมรส การมีเพื่อนหรือเครือข่ายต่างๆ
- 3) “ทุนมนุษย์” ได้แก่ การศึกษา การมีงานทำ รายได้ สภาพที่อยู่อาศัยและความปลอดภัยของสิ่งแวดล้อม

เมื่อเกิดความเหลื่อมล้ำขึ้น ย่อมมีประชาชนที่ไม่ได้รับการปฏิบัติที่เสมอภาคและเป็นธรรม อย่างที่พึงสมควรจะได้รับตามหลักการในปฏิญญาสากลว่าด้วยสิทธิมนุษยชน (Universal Declaration of Human Rights หรือ UDHR) ที่เราอาจเรียกประชากรเหล่านี้ได้ว่าเป็น “กลุ่มเปราะบางทางสังคม” ที่ขาดโอกาส ไร้อำนาจต่อรองทางสังคม หรือมีสถานะเป็น “คนชายขอบ” (Marginal People) ทั้งนี้เราอาจจะสรุปความได้ว่า ปัญหาความเหลื่อมล้ำทางสังคมนั้น เป็นผลพวงจากโครงสร้างสังคมไทยที่ไม่คำนึงในหลักการสิทธิมนุษยชน ตั้งแต่ระดับแนวนโยบายสาธารณะ การบริหารราชการแผ่นดินของภาครัฐ ที่เอื้อต่อระบบทุนแบบปลาใหญ่กินปลาเล็ก อำนาจของท้องถิ่นที่จะจัดการผลประโยชน์จากกิจกรรมทางเศรษฐกิจท้องถิ่น การจัดสรรงบประมาณ รายจังหวัดที่ขาดความเป็นธรรมภายใต้อำนาจราชการรวมศูนย์จากส่วนกลาง มาจนเรื่องมายาคติ ค่านิยมของ

สังคมในหมู่ประชาชนด้วยกันเอง ทั้งการกดขี่ แบ่งแยกด้วยเหตุแห่งความยากจนแบ่งแยกด้วยเหตุแห่งความเป็นกลุ่มชนที่ไร้อำนาจต่อรอง อันหมายถึงกลุ่มเปราะบางทางสังคม



06010_1_19 จำนวนชุมชนวิถีชีวิตตามปรัชญาของเศรษฐกิจพอเพียง

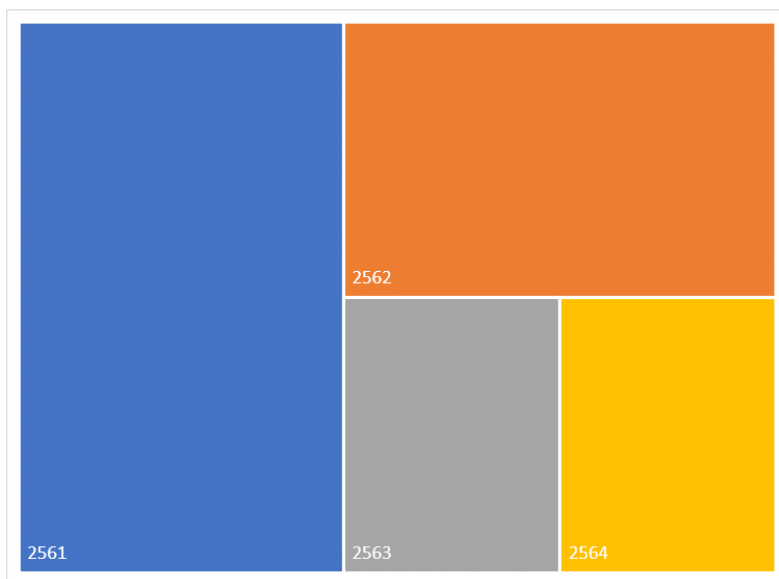


“การสร้างพลังชุมชนให้เข้มแข็ง ยืนหยัดได้ด้วยตัวเอง โดยใช้ความรู้ คุณธรรม เป็นพื้นฐานและพัฒนาไปตามลำดับอย่างเป็นขั้นตอน เพื่อรากฐานการพัฒนาที่ยั่งยืน” คือเป้าหมายหลักในการทรงงานตลอด 70 ปี ของพระบาทสมเด็จพระปรมินทรมหาภูมิพลอดุลยเดช เพื่อน้อมสำนึกในพระมหากรุณาธิคุณของ

พระบาทสมเด็จพระปรมินทรมหาภูมิพลอดุลยเดช ซึ่งไม่เพียงจะได้สัมผัสกับตัวอย่างแห่งวิถีความพอเพียง แต่
ยังได้ท่องเที่ยวไปตามรอยเท้าของพ่อ...ในชุมชนที่ยังคงสืบสานต่อพระราชปณิธานสู่คนรุ่นหลัง

โดยเฉลี่ย 5 ปีย้อนหลังจังหวัดนนทบุรีมีจำนวนชุมชนวิถีชีวิตตามปรัชญาของเศรษฐกิจพอเพียงอยู่ที่
24 ชุมชน

06010_1_20 ร้อยละการเพิ่มขึ้นของมูลค่าผลิตภัณฑ์ทางวัฒนธรรม (CPOT)



ด้วยผลิตภัณฑ์ภูมิปัญญาทางวัฒนธรรม(CPOT) หรือ ของดีบ้านฉัน เป็นผลิตภัณฑ์สินค้าและบริการที่
สะท้อนภูมิปัญญาทางวัฒนธรรมอันมีความโดดเด่นของชุมชนแต่ละท้องถิ่นทั่วประเทศ ส่งเสริมให้คนในท้องถิ่น
มีความรัก ความผูกพัน และความภาคภูมิใจในบ้านเกิด รวมทั้งพัฒนาศักยภาพการบริหารจัดการทรัพยากร
วัฒนธรรมในพื้นที่ให้สามารถสร้างอาชีพ สร้างคุณค่าทางสังคมและมูลค่าเพิ่มทางเศรษฐกิจ เพื่อเพิ่มรายได้
ให้กับประชาชนให้สูงขึ้น และสร้างรายได้ให้แก่ชุมชนอย่างยั่งยืน

CPOT หมายถึง ผลิตภัณฑ์ที่พัฒนาต่อยอดมาจากวัฒนธรรมไทย มีคุณค่า ความหมาย เรื่องราว ด้าน
วัฒนธรรม อันเป็นรากเหง้าที่ได้รับการสืบ สาน สืบทอดมาจากบรรพบุรุษ บ่งบอก อัตลักษณ์ เพิ่มมูลค่าทาง
เศรษฐกิจ สร้างเป็นสินค้าเชิงพาณิชย์ แบ่งเป็น ๕ กลุ่ม ๑. อาหาร ๒. ผ้า ผลิตภัณฑ์จากผ้า ๓. เครื่องประดับ
๔. ของใช้ ของตกแต่ง และ ๕. ศิลปะการแสดง ศิลปะการต่อสู้ การละเล่น

เบื้องต้นปี 2564 จังหวัดนนทบุรี มีการคัดเลือกผลิตภัณฑ์จากชุมชนคุณธรรมฯ เพียง 1 ชุมชน ที่มี
ผู้เขียนขอขึ้นชมที่จังหวัดดำเนินการงาน CPOT ถือเป็นตัวอย่งในการต่อยอดให้ชุมชนคุณธรรมฯ ได้เป็นอย่างดี

ประเมินผลการดำเนินงานตามเป้าหมายประเด็นการพัฒนาที่ 2 “เศรษฐกิจฐานรากของจังหวัดนนทบุรี”

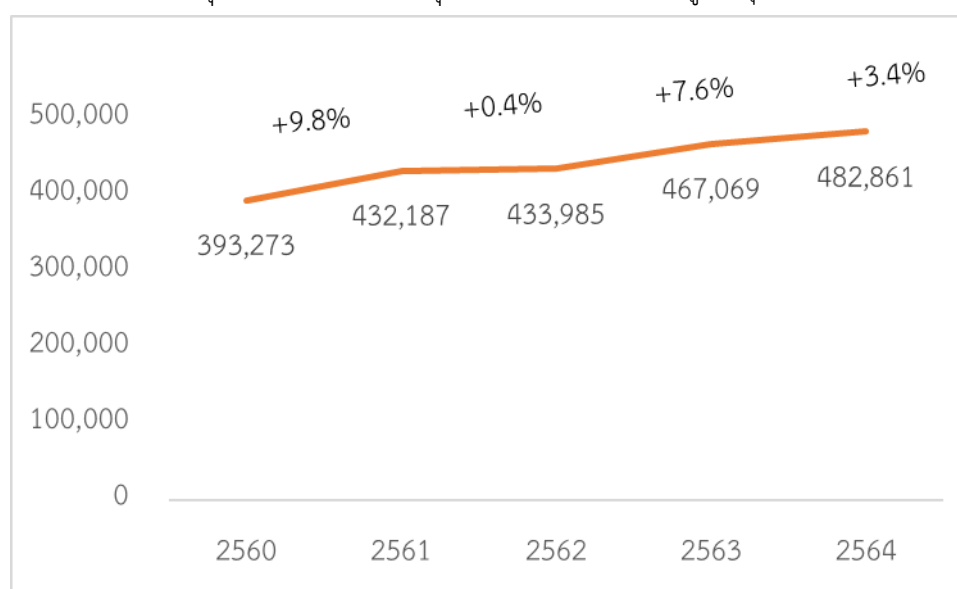
ลำดับ	ตัวชี้วัด	บัญชีสถิติทางการ	หน่วยงาน	ค่าเป้าหมายสูงสุด	ข้อมูลล่าสุด	ตัวชี้วัดผ่านเกณฑ์
06010_2_02	ร้อยละที่เพิ่มขึ้นของรายได้จากการค้าการลงทุน	รายได้จากการค้าการลงทุน (มูลค่าทุนจดทะเบียนของนิติบุคคลในจังหวัดนนทบุรี)	สำนักงานพาณิชย์จังหวัดนนทบุรี	30%	3.4%	✗
06010_2_03	ร้อยละมูลค่าที่เพิ่มขึ้นของรายได้จากการท่องเที่ยว	รายได้จากการท่องเที่ยว	สำนักงานการท่องเที่ยวและกีฬาจังหวัดนนทบุรี	3.5	98.25	✓
06010_2_04	อัตราการขยายตัวของผลิตภัณฑ์มวลรวมจังหวัดไม่น้อยกว่า (ร้อยละ) และมีมูลค่ารวมไม่น้อยกว่า (ล้านบาท)	ผลิตภัณฑ์มวลรวมจังหวัด ณ ราคาประจำปี	สำนักงานคลังจังหวัดนนทบุรี	7	-1.5 (344,981.66 ล้านบาท)	✗
06010_2_07	ร้อยละการเพิ่มขึ้นของรายได้จากผลผลิต ผลิตภัณฑ์ นนทบุรีการันตี	รายได้จากผลิตภัณฑ์ นนทบุรีการันตี	สำนักงานเกษตรจังหวัดนนทบุรี / สำนักงานปศุสัตว์จังหวัดนนทบุรี	30.0	34.0	✓
06010_2_08	ร้อยละมูลค่าที่เพิ่มขึ้นของผลิตภัณฑ์จังหวัดภาคเกษตร	มูลค่าผลิตภัณฑ์จังหวัดภาคเกษตร	สำนักงานพาณิชย์จังหวัดนนทบุรี	30	-0.3	✗
06010_2_09	มูลค่าที่เพิ่มขึ้นของรายได้จากการจำหน่ายสินค้า OTOP	มูลค่ารายได้จำหน่ายสินค้า OTOP	สำนักงานพัฒนาชุมชนจังหวัดนนทบุรี	3,174.92	2,501.18	✗
06010_2_10	จำนวนผลิตภัณฑ์ OTOP และผลิตภัณฑ์ของจังหวัด นนทบุรีของการส่งเสริมเข้าสู่ตลาดออนไลน์	จำนวนผลิตภัณฑ์ OTOP และผลิตภัณฑ์ของจังหวัด นนทบุรีของการส่งเสริมเข้าสู่ตลาดออนไลน์	สำนักงานพัฒนาชุมชนจังหวัดนนทบุรี	422	370	✗

06010_2_02 ร้อยละที่เพิ่มขึ้นของรายได้จากการค้าการลงทุน

จังหวัดนนทบุรีมีขีดความสามารถในการแข่งขันสูงขึ้น เกิดศูนย์กลางความเจริญทางเศรษฐกิจและสังคมใน ทุกภูมิภาคของประเทศ เพื่อกระจายความเจริญทางด้านเศรษฐกิจและสังคม

ข้อมูล	2556	2557	2558	2559	2560	2561	2562	2563
มูลค่าทุนจดทะเบียนของนิติบุคคลในจังหวัดขอนแก่น					59,805	63,215	68,574	71,946
มูลค่าทุนจดทะเบียนของนิติบุคคลในจังหวัดเชียงใหม่					137,795	148,506	161,709	167,362
มูลค่าทุนจดทะเบียนของนิติบุคคลในจังหวัดสงขลา					106,846	110,261	115,824	123,299
มูลค่าทุนจดทะเบียนของนิติบุคคลในจังหวัดภูเก็ต					146,138	156,002	165,132	169,392
มูลค่าทุนจดทะเบียนของนิติบุคคลในจังหวัดระยอง					570,007	583,556	620,979	618,798
มูลค่าทุนจดทะเบียนของนิติบุคคลในจังหวัดชลบุรี					1,045,764	1,082,477	1,129,013	1,161,964
มูลค่าทุนจดทะเบียนของนิติบุคคลในจังหวัดฉะเชิงเทรา					158,124	175,380	181,460	188,394
มูลค่าทุนจดทะเบียนของนิติบุคคลในจังหวัดสมุทรสาคร					181,589	193,568	294,233	212,381
มูลค่าทุนจดทะเบียนของนิติบุคคลในจังหวัดสมุทรปราการ					666,873	703,177	715,038	797,702
มูลค่าทุนจดทะเบียนของนิติบุคคลในจังหวัดปทุมธานี					437,331	452,169	465,719	470,042
มูลค่าทุนจดทะเบียนของนิติบุคคลในจังหวัดนนทบุรี					393,273	432,187	433,985	467,069
มูลค่าทุนจดทะเบียนของนิติบุคคลในจังหวัดนครปฐม					117,863	125,521	130,753	140,316
กวม.					10,809,162	10,792,307	12,388,564	12,943,678

มูลค่าทุนจดทะเบียนของนิติบุคคลในจังหวัดนนทบุรี (อัตราการขยายตัวของมูลค่าทุนจดทะเบียนของนิติบุคคล)



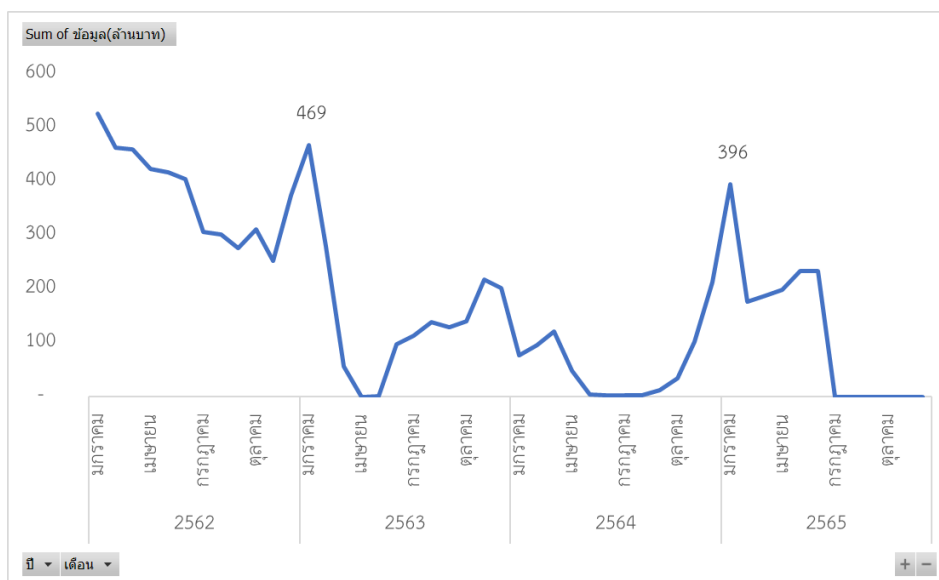
จังหวัดนนทบุรี มีจำนวนการจดทะเบียนนิติบุคคลที่ดำเนินการอยู่ ในปี 2564 จำนวน 46,438 ราย มูลค่าทุนจดทะเบียน 482,861 ล้านบาท มูลค่าเพิ่มขึ้น 15,792 ล้านบาท คิดเป็น 3.4% เมื่อเทียบกับ 2563 ซึ่งมีจำนวน 43,508 ราย มีมูลค่าทุนจดทะเบียน จำนวน 467,069 ล้านบาท

อย่างไรก็ตามแนวโน้มธุรกิจจากสถานการณ์โควิดส่งผลต่อความเชื่อมั่นทางเศรษฐกิจและธุรกิจ ทำให้ผู้ใช้บริการเปลี่ยนพฤติกรรมมาทำธุรกรรมและกิจกรรมผ่านระบบออนไลน์มากยิ่งขึ้นรวมถึงแนวโน้มในการบังคับใช้พระราชบัญญัติข้อมูลส่วนบุคคล พ.ศ. 2562 ทั้งฉบับ ดังนั้นในปี 2564 ธุรกิจต่างๆ จึงต้องจัดการระบบเพื่อรองรับพฤติกรรมที่เปลี่ยนแปลงของผู้ใช้บริการ และต้องให้ความสำคัญกับการคุ้มครองข้อมูลส่วนบุคคลของลูกค้า และป้องกันการคุกคามทางคอมพิวเตอร์ ดังนั้นธุรกิจบริหารจัดการโครงสร้างและระบบคอมพิวเตอร์จึงมีแนวโน้มที่จะเติบโตขึ้นอย่างต่อเนื่อง

ขณะเดียวกันจังหวัดนนทบุรีก็มุ่งสนับสนุนให้เกิดเศรษฐกิจดิจิทัล ถือเป็นโอกาสอันดีในการเข้าสู่ธุรกิจประเภทนี้ แต่คงก็ต้องคำนึงถึงการลงทุนอย่างต่อเนื่องและอุปกรณ์เทคโนโลยีพัฒนารวดเร็วต่อการบริหารจัดการให้

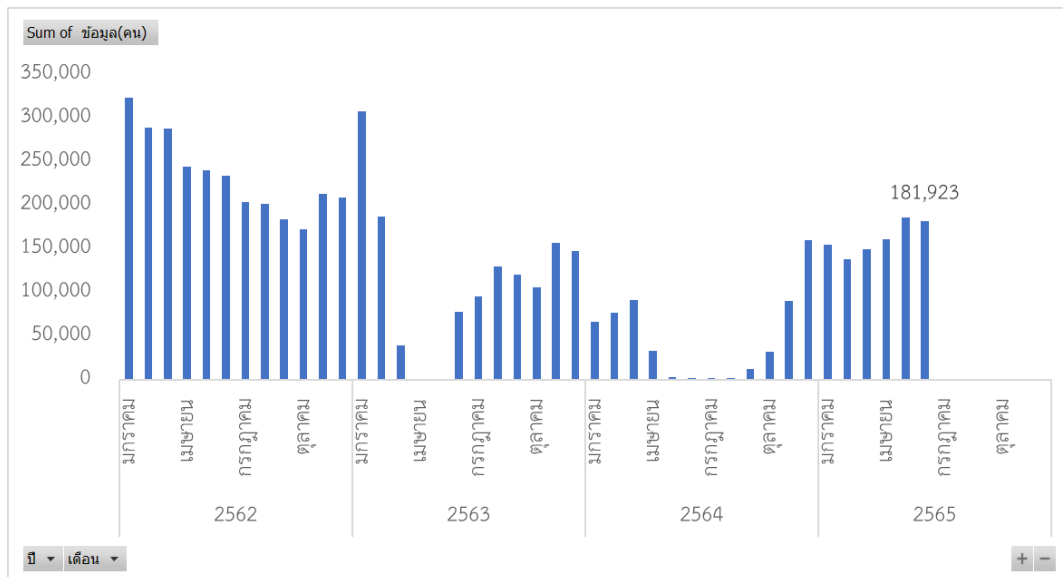
ทัน และธุรกิจมีความต้องการบุคลากรที่มีทักษะทางด้านคอมพิวเตอร์ก็จะส่งผลต่ออัตราการจ้างงานและการรักษาบุคลากรให้กับองค์กร

06010_2_03 ร้อยละมูลค่าที่เพิ่มขึ้นของรายได้จากการท่องเที่ยว



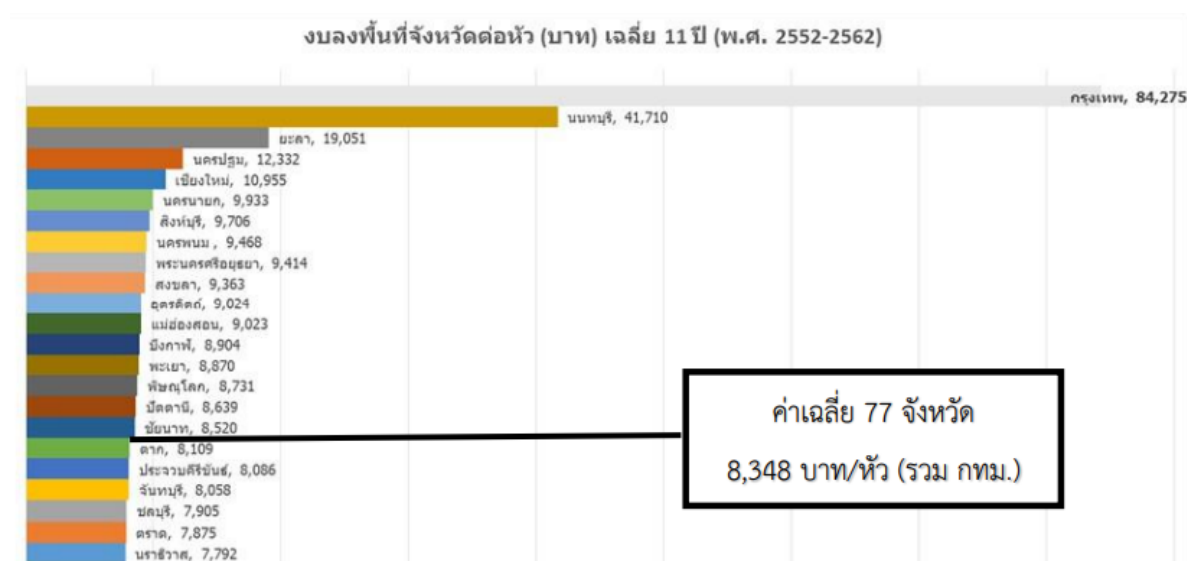
จากการประเมินข้อมูลครึ่งปีแรก จำนวนผู้เยี่ยมเยือนทั้งชาวไทยและต่างชาติที่เดินทางท่องเที่ยวในจังหวัดนนทบุรีในปี 2565 จะอยู่ที่ 975,570 คน-ครั้ง สร้างรายได้จากการท่องเที่ยวราว 1,427.61 ล้านบาท ซึ่งเพิ่มขึ้นคิดเป็นร้อยละ 98.25 ทั้งจำนวนผู้เยี่ยมเยือนและรายได้จากการท่องเที่ยวจากปี 2564 ทั้งปี อยู่ที่ 579,109 คน-ครั้ง สร้างรายได้ประมาณ 720.08 ล้านบาท

ขณะที่นักท่องเที่ยวไทยและต่างชาติเอง ถึงแม้ว่าจะได้รับผลกระทบเช่นเดียวกัน แต่คาดว่าความต้องการท่องเที่ยวเพื่อชดเชยช่วงที่เกิดการแพร่ระบาดของโรคโควิด-19 รุนแรงก่อนหน้านี้ (Pent-Up Demand) ที่ยังมีสูง ทำให้เกิดการปรับเปลี่ยนรูปแบบและพฤติกรรมการท่องเที่ยวในยุคดิจิทัล โดยเฉพาะการใช้มาตรการกระตุ้นการท่องเที่ยวเข้มข้นในช่วงครึ่งปีหลัง จังหวัดนนทบุรีให้ความสำคัญต่อการท่องเที่ยวเชิงสร้างสรรค์และวัฒนธรรม ซึ่งจะเป็นสร้างการรับรู้ และดึงดูดความสนใจให้กับนักท่องเที่ยวทั้งชาวไทยและต่างประเทศให้เข้ามาท่องเที่ยวในกลุ่มจังหวัดภาคกลางปริมณฑลเพิ่มมากขึ้น และเป็นการสร้างเศรษฐกิจและยกระดับรายได้จากการท่องเที่ยว นำไปสู่การสร้างฐานรายได้ของประชาชนในพื้นที่จังหวัด ในกลุ่มจังหวัดภาคกลางปริมณฑลอย่างยั่งยืนต่อไป

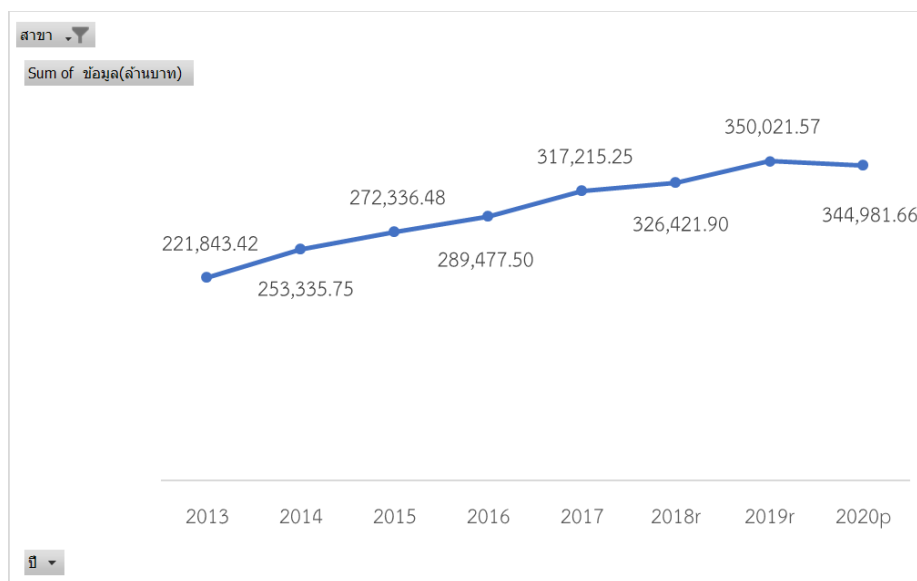


06010_2_04 อัตราการขยายตัวของผลิตภัณฑ์มวลรวมจังหวัดไม่น้อยกว่า (ร้อยละ) และมีมูลค่ารวมไม่น้อยกว่า (ล้านบาท)

ช่องว่างความเหลื่อมล้ำระหว่างพื้นที่ (สัดส่วน GPP per capita ของจังหวัดร้อยละ 20 สุดท้ายที่รวยที่สุด ต่อ GPP per capita ของจังหวัดร้อยละ 20 แรกที่จนที่สุด)



ผลิตภัณฑ์มวลรวมจังหวัด ณ ราคาประจำปี



ผลิตภัณฑ์มวลรวมจังหวัดน่าน พ.ศ. 2563 มีมูลค่า 344,981.66 ล้านบาท ลดลงจากปี 2562 จำนวน 5,039.91 ล้านบาท หรือลดลงร้อยละ 1.5 โดยผลิตภัณฑ์มวลรวมจังหวัดต่อหัว (GPP per Capita) ในปี 2563 เท่ากับ 193,681.96 บาทต่อคนต่อปี ลดลง 6,109.00 บาท จากในปี 2562

เงินเฟ้อทั่วไปเฉลี่ยทั้งปี 2563 ปรับตัวลดลง 0.85% ซึ่งเป็นไปตามที่กระทรวงพาณิชย์คาดการณ์ไว้ที่ -1.5 ถึง -0.7 และเงินเฟ้อพื้นฐาน (ไม่รวมอาหารสดและพลังงาน) สูงขึ้น 0.29% ทั้งนี้ โดยมีปัจจัยลบจากการแพร่ระบาดของโควิด-19 ที่กระจายไปทั่วโลก ส่งผลให้กิจกรรมทางเศรษฐกิจ และอุปสงค์ชะลอตัวลง โดยเฉพาะน้ำมันเชื้อเพลิง ที่ปรับลดลงตามราคาน้ำมันดิบในตลาดโลก รวมถึงมาตรการช่วยเหลือของภาครัฐ ส่งผลให้ราคาสินค้าและค่าสาธารณูปโภคลดลง นอกจากนี้ มาตรการบั่นเทินการอ่านและการศึกษา โดยเฉพาะค่าทัศนคติต่างประเทศและค่าห้องพักโรงแรมปรับลดลง จากการจำกัดการเดินทางและการท่องเที่ยว สำหรับปัจจัยบวกที่ส่งผลต่อเงินเฟ้อ ได้แก่ มาตรการช่วยเหลือของภาครัฐ โดยเฉพาะผัก ซึ่งราคาสอดคล้องกับผลผลิตที่ได้รับผลกระทบจากภัยธรรมชาติ ขณะที่เครื่องประกอบอาหาร เครื่องดื่มไม่มีแอลกอฮอล์ และอาหารบริโภคในบ้าน-นอกร้าน ปรับสูงขึ้นเล็กน้อย ส่วนหมวดอื่น ๆ เคลื่อนไหวในทิศทางปกติชี้ว่าสถานการณ์ด้านราคาสินค้าและบริการของประเทศตลอดทั้งปี 2563 ยังอยู่ในระดับที่มีเสถียรภาพ เคลื่อนไหวในทิศทางปกติ



สรุปแนวโน้มเศรษฐกิจไทย

เศรษฐกิจไทยมีแนวโน้มฟื้นตัวต่อเนื่อง แต่ยังคงมีความไม่แน่นอนสูงและมีความเสี่ยงที่จะขยายตัวต่ำกว่าคาด โดยในระยะสั้นขึ้นกับสถานการณ์และมาตรการควบคุมการระบาดของ COVID-19 ระลอกใหม่ และในระยะถัดไปขึ้นกับการฟื้นตัวของนักท่องเที่ยวต่างชาติเป็นสำคัญ

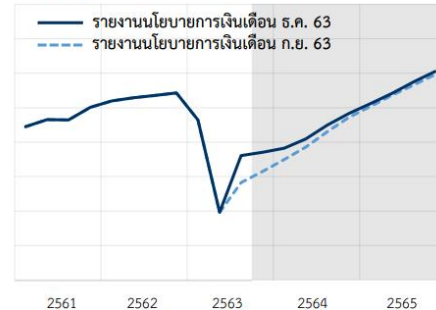
	2562*	2563 ^E	2564 ^E	2565 ^E
อัตราการขยายตัวของเศรษฐกิจ	2.4	-6.6 (-7.8)	3.2 (3.6)	4.8
อัตราเงินเฟ้อทั่วไป	0.7	-0.9 (-0.9)	1.0 (1.0)	1.0
อัตราเงินเฟ้อพื้นฐาน	0.5	0.3 (0.3)	0.3 (0.2)	0.4

* ข้อมูลจริง, ^E ประมาณการ

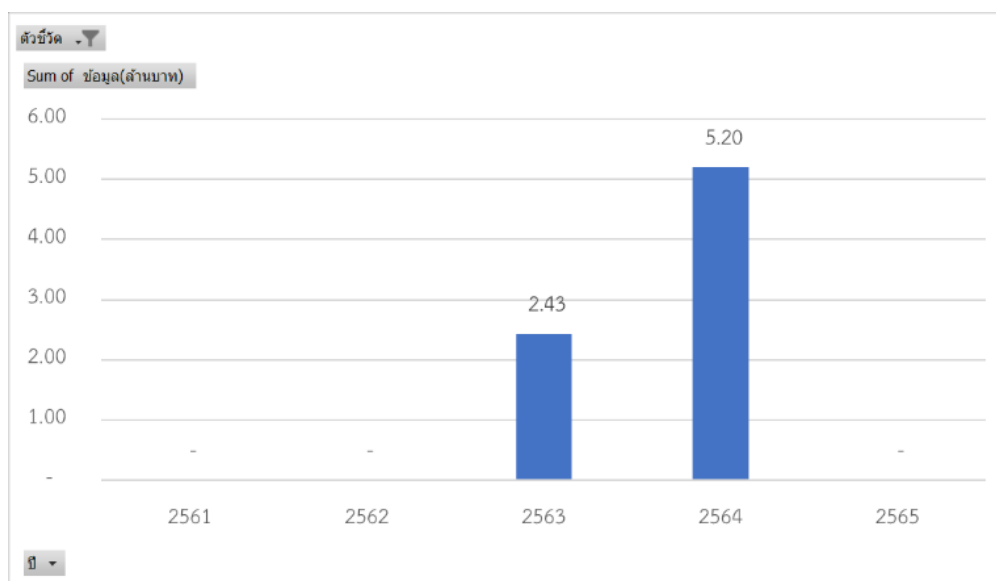
() รายงานนโยบายการเงิน ฉบับเดือนกันยายน 2563

ที่มา: รายงานนโยบายการเงิน ฉบับเดือนธันวาคม 2563

Real GDP

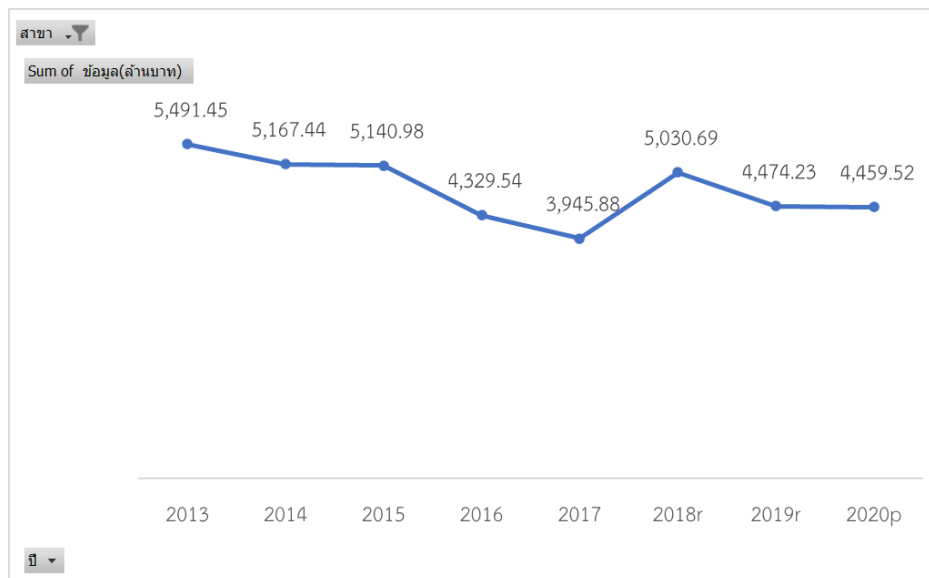


06010_2_07 ร้อยละการเพิ่มขึ้นของรายได้จากผลผลิต ผลิตภัณฑ์นันทบุรีการ์นต์



รายได้จากผลิตภัณฑ์นันทบุรีการ์นต์ ปี พ.ศ. 2564 เท่ากับ 5.20 ล้านบาท เพิ่มขึ้นคิดเป็นร้อยละ 34.0 จากปี 2563 เท่ากับ 2.43 ล้านบาท

06010_2_08 ร้อยละมูลค่าที่เพิ่มขึ้นของผลิตภัณฑ์จังหวัดภาคเกษตร

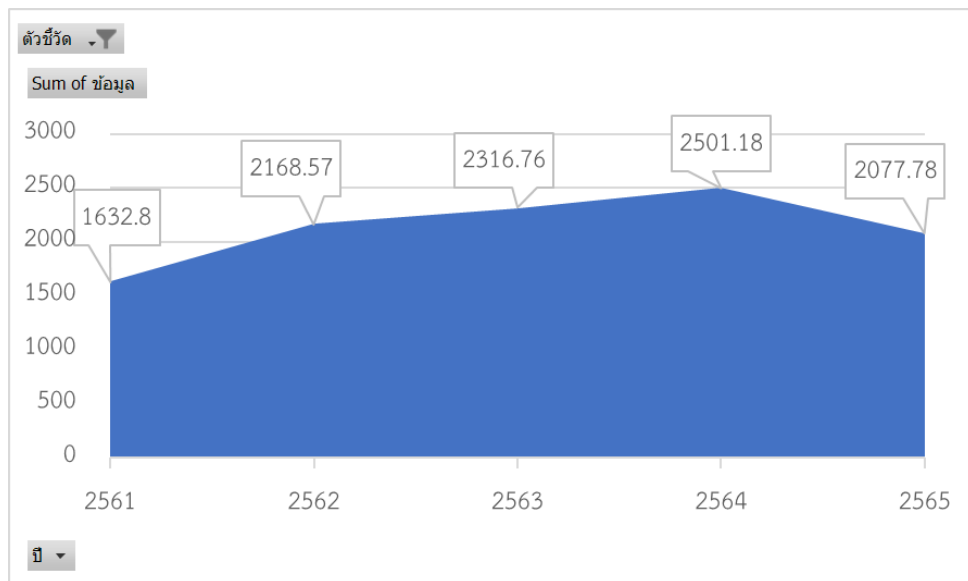


“GPP” ภาคเกษตร ตัวชี้วัดเศรษฐกิจจากหญ้า การคำนวณ GPP ทางด้านการผลิตของภาคเกษตร ซึ่งมาจากกิจกรรมการผลิตทางการเกษตร ประกอบด้วย สาขาพืช สาขาปศุสัตว์ สาขาประมง สาขาบริการทางการเกษตร และสาขาป่าไม้ เป็นการหาผลรวมของมูลค่าสินค้าเกษตรและบริการทางการเกษตรทั้งหมด หักด้วยค่าใช้จ่ายในการผลิต (ค่าพันธุ์พืช พันธุ์สัตว์ ปุ๋ย สารเคมี อาหารสัตว์ น้ำมันเชื้อเพลิงและหล่อลื่น ยกเว้นค่าจ้างแรงงาน)

สำหรับอัตราการขยายตัวของ GPP ภาคเกษตรในแต่ละปี จะพิจารณาจากแนวโน้มผลผลิตราคาต้นทุนการผลิตสินค้าเกษตรสำคัญมูลค่าสูงในแต่ละปี วิธีการเช่นเดียวกับ GDP ภาคเกษตรเป็นตัวชี้วัดการเติบโตทางเศรษฐกิจการเกษตรในภาพรวมของประเทศ ทำให้ทราบว่าภาคเกษตรมีการเปลี่ยนแปลงอย่างไรเมื่อเปรียบเทียบกับปีที่ผ่านมาหรือปีอื่น ๆ และทราบถึงโครงสร้างการผลิตภาคเกษตร ความสามารถในการผลิตสินค้าเกษตร และใช้เปรียบเทียบฐานะทางเศรษฐกิจการเกษตรระหว่างประเทศ และเป็นข้อมูลพื้นฐานในการวิเคราะห์สถานการณ์เศรษฐกิจการเกษตร เพื่อกำหนดแนวทางหรือเป้าหมายแผนพัฒนาการเกษตรและนโยบายด้านเกษตร

ในปี 2563 จังหวัดนันทบุรี GPP การผลิตภาคเกษตร มีมูลค่าลดลงร้อยละ 0.3% จากปี 2562 อย่างไรก็ตาม GPP ภาคเกษตร จะสะท้อนถึงสภาพเศรษฐกิจของเกษตรกรแต่เพียงในภาพรวมเท่านั้น หากต้องการมองถึงความอยู่ดีกินดีและการกระจายรายได้ของเกษตรกร ต้องพิจารณาละเอียดถึงรายได้เฉลี่ยต่อหัว สัดส่วนหนี้สินต่อทรัพย์สิน สัดส่วนคนจน และความไม่เท่าเทียมกัน เนื่องจากปัจจัยแวดล้อมทั้งโครงสร้างพื้นฐานในแต่ละพื้นที่และแต่ละครัวเรือนมีความแตกต่างกัน

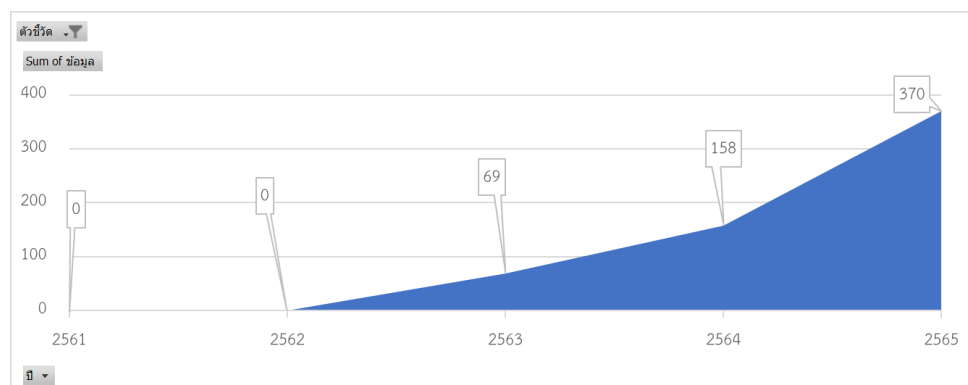
06010_2_09 มูลค่าที่เพิ่มขึ้นของรายได้จากการจำหน่ายสินค้า OTOP



สินค้า OTOP (One Tambon One Product) ของไทย เป็นสินค้าจากภูมิปัญญาท้องถิ่นของกลุ่มคนในชุมชน ที่สะท้อนถึงวัฒนธรรมในพื้นที่แบบมีลักษณะเฉพาะชัดเจน จึงเป็นจุดแข็ง จุดขายที่สำคัญ รวมไปถึงมีศักยภาพในการส่งออกสูง ภายใต้การผลักดันของรัฐบาลผ่านมาตรการส่งเสริมการลงทุนต่างๆ จนสามารถสร้างชื่อเสียงให้เป็นที่รู้จักของชาวต่างชาติ และสินค้ากลายเป็นที่ต้องการของตลาดต่างประเทศ โดยเฉพาะสินค้าในกลุ่มเครื่องสำอาง เครื่องประดับ สิ่งทอ เฟอร์นิเจอร์ของตกแต่งที่มีเอกลักษณ์ตัวตนท้องถิ่นชัดเจน

จากเป้าหมายแผนพัฒนาจังหวัดนนทบุรี พ.ศ. 2566-2570 อยู่ที่ 3,174.92 ล้านบาท พบว่า ในปี 2564 มีมูลค่าการค้าสินค้าโอท็อป 2,501.18 ล้านบาท แต่แนวโน้มเพิ่มขึ้น

06010_2_10 จำนวนผลิตภัณฑ์ OTOP และผลิตภัณฑ์ของจังหวัดนนทบุรีของการส่งเสริมเข้าสู่ตลาดออนไลน์



ปัจจุบันผลิตภัณฑ์ท้องถิ่น ที่มาจากภูมิปัญญากำลังได้รับความสนใจจากผู้บริโภค แต่ยังมีข้อจำกัดในเรื่องของคุณภาพมาตรฐานผลิตภัณฑ์ รูปแบบผลิตภัณฑ์ บรรจุภัณฑ์ ยังไม่สวยงามโดดเด่น ไม่ตรงกับความต้องการของตลาด เพื่อให้ผู้ประกอบการสามารถขายสินค้าชุมชนผ่านช่องทางออนไลน์ได้เพิ่มขึ้น และขายสินค้าได้มากขึ้น

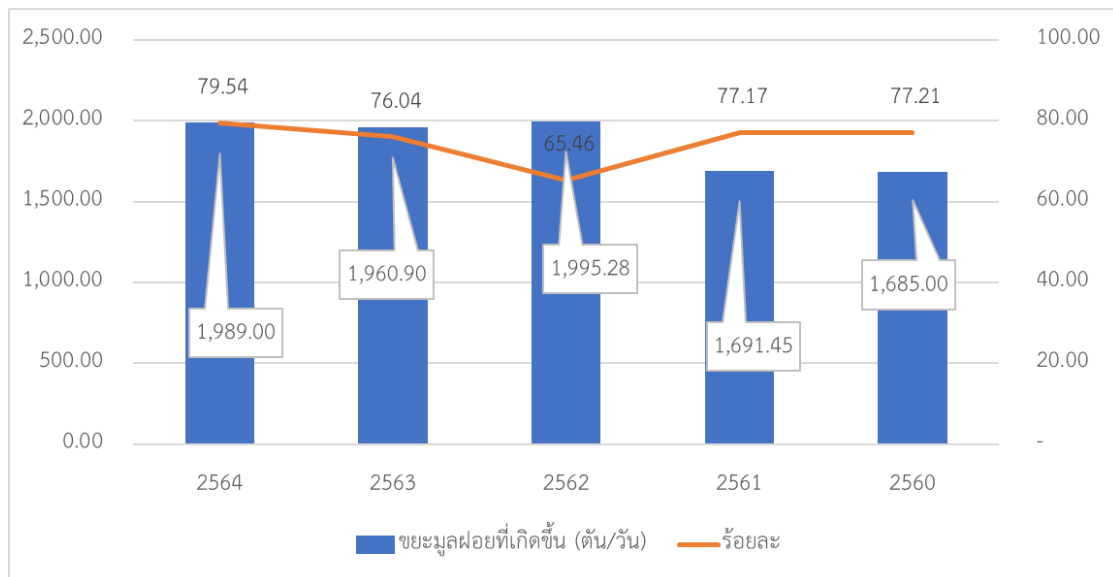
จากการส่งเสริมสินค้าโอท็อปของภาครัฐที่เปลี่ยนไปใช้แพลตฟอร์มออนไลน์มากขึ้นอย่างเห็นได้ชัด ปี พ.ศ. 2565 อยู่ที่ 370 สินค้า เพิ่มขึ้น 134% จากปี 2564 และมีแนวโน้มเพิ่มขึ้นอย่างต่อเนื่อง โดยทำการส่งเสริมการขายออนไลน์ปรับตัวตอบโจทย์ยุค New normal และผลักดันให้เกิดการซื้อขายในช่วงวิกฤติโควิด-19 นี่จึงเป็นโอกาสอันดีที่ผู้ประกอบการโอท็อป จะได้สร้างแบรนด์ให้เป็นที่ยอมรับของผู้บริโภคและปรับรับเทคโนโลยีเข้ามาใช้ในการพัฒนาสินค้าและสร้างช่องทางการตลาดมากขึ้น ภายใต้การสนับสนุนช่วยขับเคลื่อนสินค้าโอท็อปสู่ตลาดออนไลน์ในหลายๆ แพลตฟอร์ม

ประเมินผลการดำเนินงานตามเป้าหมายประเด็นการพัฒนาที่ 3 : “สร้างความยั่งยืนของการพัฒนาที่เติบโตบนคุณภาพชีวิตที่เป็นมิตรกับสิ่งแวดล้อม”

ลำดับ	ตัวชี้วัด	บัญชีสถิติทางการ	หน่วยงาน	ค่าเป้าหมายสูงสุด	ข้อมูลล่าสุด	ตัวชี้วัดผ่านเกณฑ์
06010_3_01	สัดส่วนขยะมูลฝอยได้รับการจัดการอย่างถูกต้อง	จำนวนขยะมูลฝอยได้รับการจัดการอย่างถูกต้อง	สำนักงานเทศบาลนครนนทบุรี	100	100 (รวมขยะนำกลับมาใช้ประโยชน์)	✓
06010_3_06	ร้อยละที่เพิ่มขึ้นของครัวเรือนที่เข้าถึงน้ำประปา	จำนวนครัวเรือนที่เข้าถึงน้ำประปา	การประปานครหลวง	82	-6.2	✗
06010_3_07	คุณภาพน้ำของแม่น้ำเจ้าพระยาที่ไหลผ่านพื้นที่จังหวัดนนทบุรีมีค่า Water Quality Index : WQI เท่ากับ 68.5 หรือค่าคุณภาพน้ำของแม่น้ำเจ้าพระยาตอนล่างอยู่ในเกณฑ์พอใช้	Water Quality Index: WQI	สำนักงานเทศบาลนครนนทบุรี	68.5	คุณภาพเสื่อมโทรม	✗
06010_3_08	ร้อยละความสำเร็จในการแก้ปัญหา น้ำท่วมพื้นที่ถนน พื้นที่ประชาชน พื้นที่สาธารณะ หรือจุดเสี่ยงน้ำท่วม (เมื่อแก้ไขแล้วสามารถลดปัญหาได้)	จำนวนปัญหาน้ำท่วมในพื้นที่ถนนที่ได้รับการแก้ไข	สำนักงานแขวงทางหลวงจังหวัดนนทบุรี/สำนักงานโยธาธิการจังหวัดนนทบุรี	100	12%	✗
06010_3_09	ระดับเสียงในพื้นที่จังหวัดนนทบุรี ต่ำกว่า 70 เดซิเบล หรืออยู่ในระดับเสียงในระดับปกติ (เดซิเบล)	ระดับเสียงในพื้นที่จังหวัดนนทบุรี	สำนักงานเทศบาลนครนนทบุรี	70	53.8	✓
06010_3_10	คุณภาพอากาศในพื้นที่จังหวัดนนทบุรี มีค่า Air Quality Index : AQI ต่ำกว่า 50 หรืออยู่ในเกณฑ์คุณภาพอากาศดี	Air Quality Index: AQI	สำนักงานเทศบาลนครนนทบุรี	50	คุณภาพดี	✓

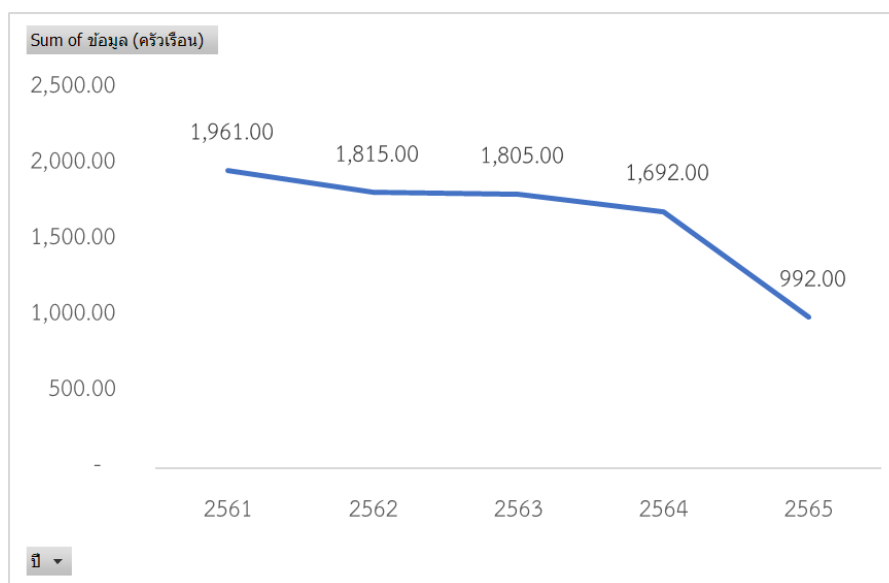
ลำดับ	ตัวชี้วัด	บัญชีสถิติ ทางการ	หน่วยงาน	ค่า เป้าหมาย สูงสุด	ข้อมูลล่าสุด	ตัวชี้วัด ผ่าน เกณฑ์
06010_3_11	มูลค่าเพิ่มขึ้นของเศรษฐกิจเกษตร GI จากโมเดล BCG นนทบุรี (ร้อยละ)	มูลค่าเศรษฐกิจ เกษตร GI จาก BCG	สำนักงานเกษตร จังหวัดนนทบุรี / สำนักงานเกษตรและ สหกรณ์จังหวัด นนทบุรี	5	51%	✓

06010_3_01 สัดส่วนขยะมูลฝอยได้รับการจัดการอย่างถูกต้อง



100% เมืองนนทบุรีมีระบบจัดการสิ่งแวดล้อมและมลพิษที่มีประสิทธิภาพ ครอบคลุมและได้มาตรฐาน ความยั่งยืนทางภูมิณีเวศ ภูมิสังคม และ ภูมิวัฒนธรรม ปี พ.ศ. 2564 ปริมาณขยะมูลฝอยทั้งหมด 1,989.00 ตันต่อวัน มี 79.54% ขยะมูลฝอยได้รับการจัดการอย่างถูกต้อง ที่เหลือ 20.46 ตันต่อวัน เป็นขยะมูลฝอยที่ถูกนำกลับมาใช้ประโยชน์

06010_3_06 ร้อยละที่เพิ่มขึ้นของครัวเรือนที่เข้าถึงน้ำประปา



น้ำ เป็นทรัพยากรธรรมชาติที่มีความสำคัญต่อการดำรงชีวิต โดยเฉพาะน้ำที่สะอาดถูกสุขอนามัย อย่างไรก็ตาม แม้ปัจจุบันน้ำประปาซึ่งเป็นน้ำที่มีคุณภาพเหมาะแก่การอุปโภคบริโภคจะเข้าถึงหลายพื้นที่แล้ว แต่ยังมีบางชุมชนที่ยังเข้าไม่ถึง ทำให้ต้องพึ่งแหล่งน้ำตามธรรมชาติ เช่น แม่น้ำ ลำคลอง หรือบ่อบาดาล ซึ่งอาจมีสิ่งปนเปื้อนที่เป็นอันตรายต่อร่างกาย

การประปานครหลวง (กปน.) มีความมุ่งมั่นที่จะทำให้ประชาชนทุกคนมีโอกาสเข้าถึงน้ำประปาที่สะอาดและมีคุณภาพ ตามเป้าหมายที่ 6 ของ “แผนการพัฒนายั่งยืน” (Sustainable Development Goals) ขององค์การสหประชาชาติ ซึ่งมีเป้าหมายที่จะทำให้ทุกคนเข้าถึงน้ำสะอาดอย่างเท่าเทียม โดยได้นำ “แผนน้ำประปาปลอดภัย” (Water Safety Plans) ขององค์การอนามัยโลก (World Health Organization : WHO) มาใช้เป็นแนวทางในการดำเนินงานตั้งแต่ปี 2554 ด้วยการควบคุมพัฒนาระบบน้ำดิบ - ผลิต - จ่าย ให้มีคุณภาพมาตรฐาน นอกจากนี้ ยังเป็นการตอบสนองยุทธศาสตร์ชาติของรัฐบาล ด้านการสร้างความเสมอภาคและเท่าเทียม เพื่อลดความเหลื่อมล้ำทางเศรษฐกิจและสังคมด้วย

ส่วนแรก จังหวัดนนทบุรีกล่าวถึงครัวเรือนที่เข้าถึงน้ำประปา ยังไม่ได้กล่าวถึงว่าน้ำประปาที่เข้าถึงจะได้มาตรฐานหรือไม่ จำนวนครัวเรือนใหม่ที่ขอจดทะเบียนเปิดให้บริการน้ำประปาใหม่ในปี 2564 อยู่ที่ 1,692.00 ราย ลดลงจากปีที่ผ่านมา 6.2%

06010_3_07 คุณภาพน้ำของแม่น้ำเจ้าพระยาที่ไหลผ่านพื้นที่จังหวัดนนทบุรีมีค่า Water Quality Index: WQI เท่ากับ 68.5 หรือค่าคุณภาพน้ำของแม่น้ำเจ้าพระยาตอนล่างอยู่ในเกณฑ์พอใช้

WQI อยู่ที่ 31-60 คุณภาพน้ำส่วนใหญ่อยู่ในเกณฑ์พอใช้และเสื่อมโทรม

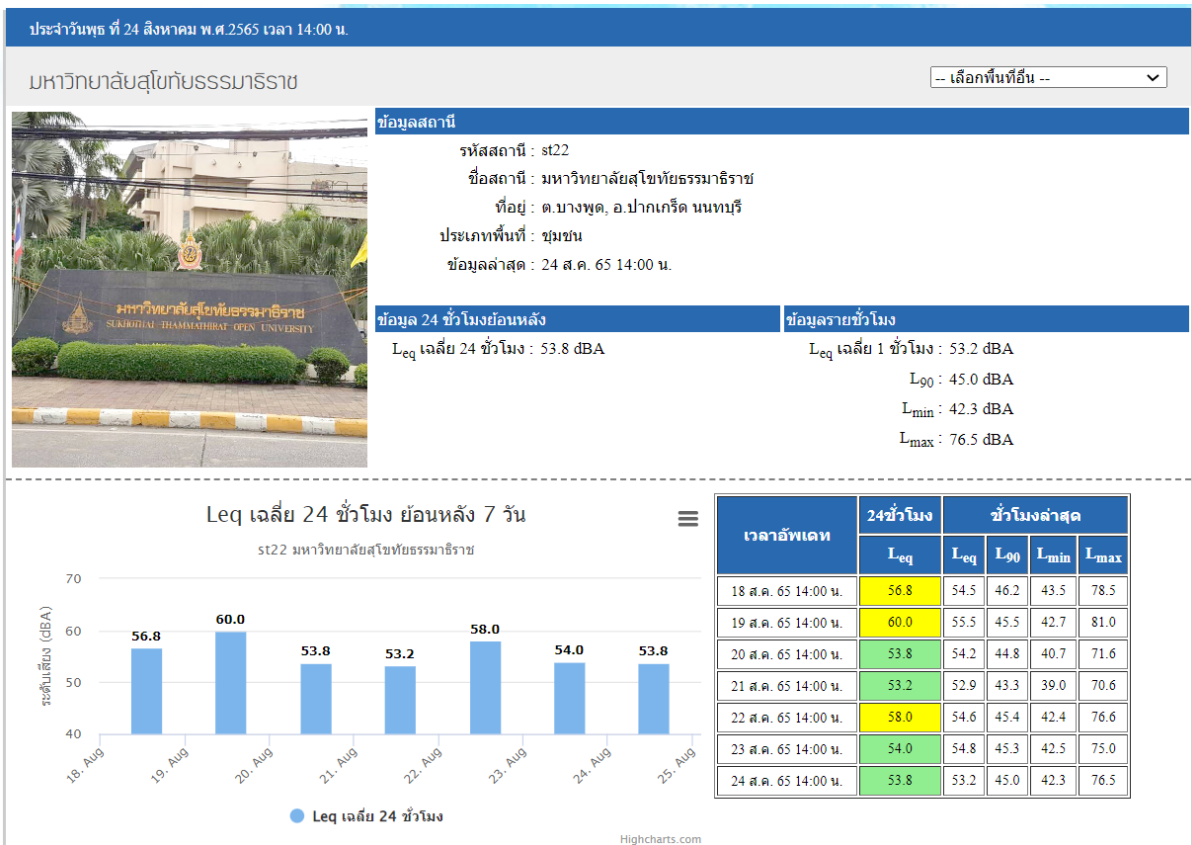
จากผลการวิเคราะห์คุณภาพน้ำสายหลักเปรียบเทียบกับมาตรฐานประเภทแหล่งน้ำผิวดินที่กำหนดของแหล่งน้ำ 59 แหล่ง ในช่วง 6 ปีที่ผ่านมา ตั้งแต่ปี พ.ศ. 2558-2563 ภาคกลาง คุณภาพน้ำส่วนใหญ่อยู่ในเกณฑ์พอใช้และเสื่อมโทรม พารามิเตอร์ที่ไม่เป็นไปตามมาตรฐานคุณภาพน้ำในแหล่งน้ำผิวดินประเภทที่ 3 ค่าออกซิเจนละลาย (DO) และ BOD เกินค่ามาตรฐาน ในแม่น้ำเจ้าพระยาตอนล่างและแม่น้ำท่าจีนตอนล่าง เกิดจากการระบายน้ำเสียที่ยังไม่ได้รับการบำบัดจากโรงงานอุตสาหกรรมและนิคมอุตสาหกรรมที่ตั้งอยู่หนาแน่น

06010_3_08 ร้อยละความสำเร็จในการแก้ปัญหาน้ำท่วมพื้นที่ถนน พื้นที่ประชาชน พื้นที่สาธารณะ หรือจุดเสี่ยงน้ำท่วม (เมื่อแก้ไขแล้วสามารถลดปัญหาได้)

3 พื้นที่ในการแก้ไขปัญหาน้ำท่วมพื้นที่ถนนพื้นที่ประชาชน พื้นที่สาธารณะ หรือจุดเสี่ยงน้ำท่วม (เมื่อแก้ไขแล้วสามารถลดได้) จากทั้งหมด 26 จุดเสี่ยงน้ำท่วมขังถนน

06010_3_09 ระดับเสียงในพื้นที่จังหวัดนนทบุรี ต่ำกว่า 70 เดซิเบล หรืออยู่ในระดับเสียงในระดับปกติ (เดซิเบล)

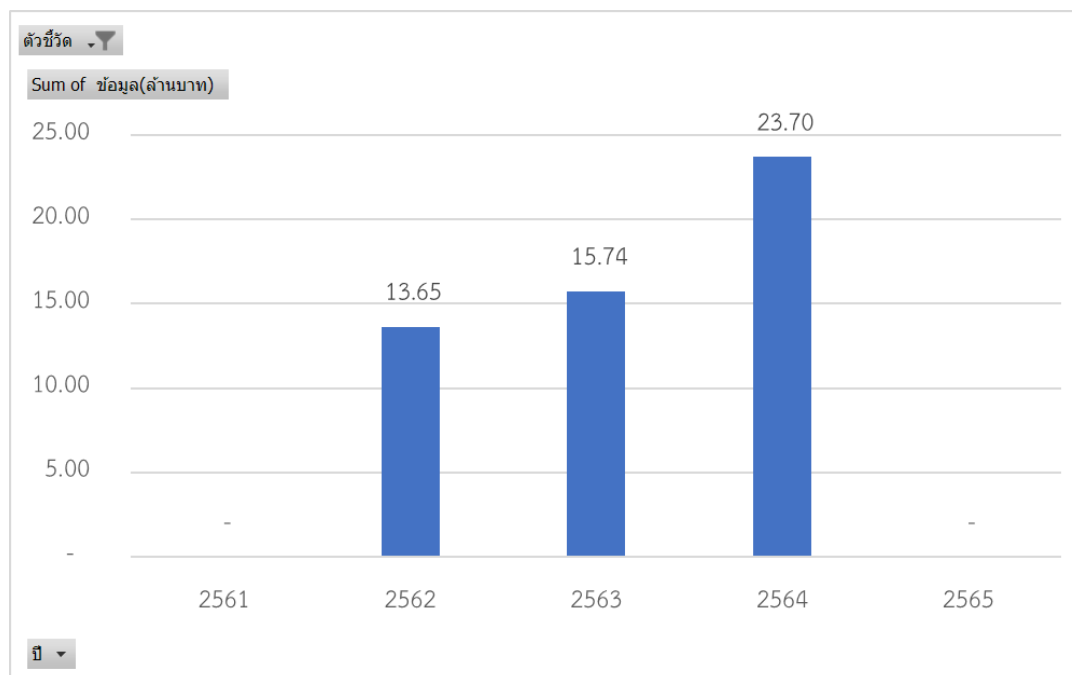




06010_3_10 คุณภาพอากาศในพื้นที่จังหวัดนนทบุรี มีค่า Air Quality Index: AQI ต่ำกว่า 50 หรืออยู่ในเกณฑ์คุณภาพอากาศดี

คุณภาพอากาศ		สภาพอุตุนิยมวิทยา									
พื้นที่			ข้อมูลล่าสุด	PM2.5 (ug/m ³) Avg 24Hr	PM10 (ug/m ³) Avg 24Hr	O3 (ppb) Avg 8Hr	CO (ppm) Avg 8Hr	NO2 (ppb)	SO2 (ppb)	AQI	คุณภาพอากาศ
นนทบุรี	 13t	ต.ตลาดขวัญ อ.เมือง	24 ส.ค. 2565 14:00 น.	12	30	37	0.34	6	1	28	คุณภาพดี
	 22t	ต.บางพูด อ.ปากเกร็ด	24 ส.ค. 2565 14:00 น.	10	ไม่มีข้อมูล	ไม่มีข้อมูล	ไม่มีข้อมูล	ไม่มีข้อมูล	ไม่มีข้อมูล	10	คุณภาพดีมาก

06010_3_11 มูลค่าเพิ่มขึ้นของเศรษฐกิจเกษตร GI จากโมเดล BCG นนทบุรี (ร้อยละ)



BCG Economy หรือ เศรษฐกิจชีวภาพ เศรษฐกิจหมุนเวียน และเศรษฐกิจสีเขียว (Bio-Circular-Green Economy) คือ โมเดลเศรษฐกิจสู่การพัฒนาที่ยั่งยืน เป็นแนวทางการนำวิทยาศาสตร์ เทคโนโลยีและนวัตกรรมไปยกระดับความสามารถในการแข่งขันอย่างยั่งยืนให้กับ 4 อุตสาหกรรมเป้าหมาย (S-curves) ได้แก่ อุตสาหกรรมเกษตรและอาหาร อุตสาหกรรมพลังงานและวัสดุ อุตสาหกรรมสุขภาพและการแพทย์ และ อุตสาหกรรมการท่องเที่ยวและบริการ โดยวิทยาศาสตร์ เทคโนโลยีและนวัตกรรมจะเข้าไปช่วยเพิ่มประสิทธิภาพให้กับผู้ผลิตที่เป็นฐานการผลิตเดิม เช่น เกษตรกรและชุมชน ตลอดจนสนับสนุนให้เกิดผู้ประกอบการที่ผลิตสินค้าและบริการที่มีมูลค่าเพิ่มสูงหรือนวัตกรรม

จังหวัดนนทบุรีถือเป็นจังหวัดที่มีความอุดมสมบูรณ์แห่งหนึ่ง ซึ่งพื้นที่ส่วนใหญ่เป็นที่ราบลุ่มและมีคูคลองน้ำเป็นจำนวนมาก ทั้งที่เกิดขึ้นเองตามธรรมชาติและเกิดจากการขุดขึ้นมาใหม่ จึงเหมาะแก่การปลูกพืชและทำสวนผลไม้ เกษตรกรมีจุดเด่นและความพร้อมในการใช้ภูมิปัญญาท้องถิ่นสร้างจุดสนใจและอนุรักษ์พืชพื้นถิ่นในการเพิ่มมูลค่าสินค้า ปัจจุบันมีพืชที่เป็นสินค้าบ่งชี้ทางภูมิศาสตร์และขึ้นทะเบียน GI (Geographical Indication) ทั้งหมด 3 ชนิด ได้แก่ ทุเรียน มะม่วงยายกล่ำ และกระท้อนห่อบางกร่าง โดย GI เป็นเครื่องหมายที่แสดงถึงแหล่งผลิตเฉพาะเจาะจงในพื้นที่การเพาะปลูก จึงเปรียบเสมือนเป็นแบรนด์ประจำท้องถิ่นที่บ่งบอกถึงคุณภาพและแหล่งที่มาของสินค้า

ข้อเสนอแนะการพัฒนาการรวบรวมข้อมูลและแผนปฏิบัติการพัฒนาสถิติทางการ

สถิติทางการ หรือ Official Statistics (OS) ถือเป็นสถิติสำคัญและจำเป็นสำหรับใช้กำหนดนโยบายเพื่อการบริหารประเทศ โดยเป็นสถิติที่มีการผลิตต่อเนื่อง มาจากระบบการผลิต การจัดทำที่ถูกต้อง ได้คุณภาพตามมาตรฐานสากล และใช้เป็นข้อมูลอ้างอิงสำหรับการพัฒนาประเทศ ติดตามข้อมูลสถิติที่น่ารู้อีกมากมาย ได้ทาง www.nso.go.th และ Line Official NSO OF THAILAND

การดำเนินงานการจัดทำแผนพัฒนาสถิติระดับจังหวัด ซึ่งสอดคล้องแผนพัฒนาจังหวัด พ.ศ. 2566 – 2570 นั้น พบว่ามี 3 ประเด็นยุทธศาสตร์ ประกอบด้วย ประเด็นการพัฒนาที่ 1 “จังหวัดนนทบุรี เมืองแห่งความมั่นคง ปลอดภัย และทันสมัย” ประเด็นการพัฒนาที่ 2 “เศรษฐกิจฐานรากของจังหวัดนนทบุรี” และประเด็นการพัฒนาที่ 3 : สร้างความยั่งยืนของการพัฒนาที่เติบโตบนคุณภาพชีวิตที่เป็นมิตรกับสิ่งแวดล้อม รวมตัวจังหวัดทั้งหมด 43 ตัวจังหวัด

ข้อเสนอแนะการพัฒนาการรวบรวมข้อมูล

เพื่อการดำเนินงานจัดทำแผนพัฒนาสถิติระดับจังหวัดอย่างยั่งยืนและมีประโยชน์ ผู้เขียนมีข้อเสนอแนะการพัฒนาการรวบรวมข้อมูลและแผนปฏิบัติการพัฒนาสถิติทางการ ซึ่งสอดคล้องกับแผนพัฒนาจังหวัด พ.ศ.2566-2570 ดังนี้

1. มีความรู้ ความเข้าใจ แนวคิดเกี่ยวกับการมีส่วนร่วมของหน่วยงานผู้มีส่วนเกี่ยวข้องในการจัดทำแผนพัฒนาสถิติระดับจังหวัด

- นิยามของตัวชี้วัด
- คำอธิบายตัวชี้วัด (metadata)
- วิธีการวัดและคำนวณ
- ประเมินความเหมาะสมของตัวชี้วัดโดยผู้เชี่ยวชาญหรืออื่นๆ
- ประเมินความเหมาะสมของค่าเป้าหมายโดยผู้เชี่ยวชาญหรืออื่นๆ

2. ใช้เทคนิคการมีส่วนร่วมในการจัดทำแผน

เรื่องที่ 1 เทคนิคการมีส่วนร่วมในการจัดทำแผน

1.1 การมีส่วนร่วมของประชาชนในการจัดทำแผน การเปิดโอกาสให้ประชาชนมีส่วนร่วมในการจัดทำแผน ตัดสินใจ ในการวางโครงการ สำหรับประชาชนเอง มีวัตถุประสงค์เพื่อ

1.2 การจัดทำเวทีประชาคม เป็นวิธีการกระตุ้นให้เกิดการเรียนรู้อย่างมีส่วนร่วม ระหว่างคนที่มิประเด็นหรือ ปัญหาร่วมกันโดยใช้เวทีในการสื่อสาร เพื่อการรับรู้และเข้าใจในประเด็น/ปัญหาและช่วยกันหาแนวทางแก้ไข ประเด็นปัญหานั้น ๆ

1.3 การประชุมกลุ่มย่อย หรือการสนทนากลุ่ม

การสนทนากลุ่ม หมายถึง การรวบรวมข้อมูลจากการสนทนากลุ่มผู้ให้ข้อมูลในประเด็นปัญหาที่เฉพาะเจาะจง โดยมีผู้ดำเนินการสนทนา (Moderator) เป็นผู้คอยจุดประเด็นในการสนทนาเพื่อชักจูงให้กลุ่มเกิดแนวคิดและแสดงความคิดเห็นต่อประเด็นหรือแนวทางการสนทนาอย่างกว้างขวางละเอียดถี่ถ้วน โดยมีผู้เข้าร่วมสนทนาในแต่ละกลุ่ม ประมาณ 6 – 10 คน ซึ่งเลือกมาจากประชากรเป้าหมายที่กำหนดเอาไว้ (สำนักงานกองทุนสนับสนุนการวิจัย, 2549)

1.4 การสัมมนา

“สัมมนา” คือ การประชุมของกลุ่มบุคคลที่มีความรู้ ความสนใจ ประสบการณ์ในเรื่องเดียวกัน ที่มีจุดมุ่งหมาย เพื่อร่วมกันวิเคราะห์และหาแนวทางการแก้ปัญหาที่ประสบอยู่ตามหลักการของประชาธิปไตย

1.5 เล็งถึงกระบวนการเรียนรู้ (process) มากกว่าผลที่ได้รับ (product) จากการสัมมนาโดยตรงนั้นคือ ผลของการสัมมนาจะได้ในรูปของผู้ร่วมสัมมนาได้มีการพัฒนากระบวนการฟัง การคิด การแลกเปลี่ยนความคิดเห็นซึ่งกันและกัน การทดสอบองค์ความรู้ การประเมินค่าความคิดเห็นจากผู้ร่วมสัมมนา

ประชามติ (Referendum) หมายถึง มติของประชาชนส่วนใหญ่ในประเทศที่แสดงออกในเรื่องใดเรื่องหนึ่งหรือในที่ใดที่หนึ่ง มติของประชาชนที่รัฐให้สิทธิออกเสียงลงคะแนนรับรองร่างกฎหมายที่สำคัญที่ผ่านสภานิติบัญญัติแล้ว หรือให้ตัดสินปัญหาสำคัญๆ ในการบริหารประเทศ

1.6 การประชาพิจารณ์

การทำประชาพิจารณ์ หมายถึง การจัดเวทีสาธารณะเพื่อให้ประชาชนโดยเฉพาะผู้เกี่ยวข้องหรือผู้ที่มีส่วนได้เสียโดยตรง ได้มีโอกาสทราบข้อมูลในรายละเอียดเพื่อเป็นการเปิดโอกาสให้มีส่วนในการแสดงความคิดเห็น และมีส่วนร่วมในการให้ข้อมูลและความคิดเห็นต่อนโยบายหรือโครงการนั้นๆ ไม่ว่าจะเป็นการเห็นด้วยหรือไม่เห็นด้วยก็ตาม

3. บอกลักษณะสำคัญของการจัดทำแผนและโครงการได้
4. บอกวิธีการเขียนรายงานและโครงการได้
5. มีการติดตามประเมินผลโครงการอย่างต่อเนื่อง

ทั้งนี้ การจัดทำแผนพัฒนาสถิติจังหวัดมีแนวคิดเมืองที่ใช้ประโยชน์จากเทคโนโลยีและนวัตกรรมที่ทันสมัยและชาญฉลาด เพื่อเพิ่มประสิทธิภาพของการให้บริการและการบริหารจัดการเมือง ลดค่าใช้จ่ายและ

การใช้ทรัพยากรของเมืองและประชากรเป้าหมาย โดยเน้นการออกแบบที่ดี และการมีส่วนร่วมของภาคธุรกิจ และภาคประชาชนในการพัฒนาเมือง ภายใต้แนวคิดการพัฒนา เมืองน่าอยู่ เมืองทันสมัย ให้ประชาชนในเมือง มีคุณภาพชีวิตที่ดี มีความสุขอย่างยั่งยืนจำนวนเมืองศูนย์กลางทางเศรษฐกิจที่ได้รับการพัฒนาเมืองให้เป็นเมืองอัจฉริยะ หมายถึง จำนวนเมืองที่ผ่านเกณฑ์การประเมินเมืองอัจฉริยะทั้ง 7 ด้าน ได้แก่

- o Smart Environment หมายถึง เมืองที่คำนึงถึงผลกระทบที่มีต่อสิ่งแวดล้อมและการเปลี่ยนแปลงสภาพภูมิอากาศ โดยใช้เทคโนโลยีช่วยบริหารจัดการอย่างเป็นระบบ

- o Smart Economy หมายถึง เมืองที่ใช้เทคโนโลยีดิจิทัล เพื่อสร้างมูลค่าเพิ่มในระบบเศรษฐกิจและบริหารจัดการทรัพยากรอย่างมีประสิทธิภาพ

- o Smart Energy หมายถึง เมืองที่สามารถบริหารจัดการด้านพลังงานได้อย่างมีประสิทธิภาพ สร้างความสมดุลระหว่างการผลิตและการใช้พลังงานในพื้นที่เพื่อสร้างความมั่นคงทางพลังงานและสมดุลระหว่างการผลิตและการใช้พลังงานในพื้นที่เพื่อสร้างความมั่นคงทางพลังงานและลดการพึ่งพาพลังงานจากระบบโครงข่ายไฟฟ้าหลัก

- o Smart Governance หมายถึง เมืองที่พัฒนาระบบบริการภาครัฐ เพื่ออำนวยความสะดวกแก่ประชาชนผู้มีส่วนได้ส่วนเสีย ในการเข้าถึงข้อมูลข่าวสารของรัฐ โดยเน้นความโปร่งใส การมีส่วนร่วม และการปรับปรุงอย่างต่อเนื่อง ด้วยการประยุกต์ใช้นวัตกรรมบริการ

- o Smart Living หมายถึง เมืองที่มีการพัฒนาสิ่งอำนวยความสะดวก โดยคำนึงถึงหลักอารยสถาปัตย์ (Universal Design) ให้ประชาชนมีสุขภาพและคุณภาพชีวิตที่ดี มีความปลอดภัย และมีความสุขในการดำรงชีวิต

- o Smart Mobility หมายถึง เมืองที่มุ่งเน้นพัฒนาระบบจราจรและการขนส่งอัจฉริยะ เพื่อขับเคลื่อนประเทศ โดยเพิ่มประสิทธิภาพและความเชื่อมโยงของระบบขนส่งและการสัญจรที่หลากหลาย เพิ่มความสะดวกและความปลอดภัยในการเดินทางและขนส่ง รวมถึงเป็นมิตรกับสิ่งแวดล้อม

- o Smart Energy (พลังงานอัจฉริยะ) Solution หรือ Idea ที่สามารถบริหารจัดการด้านพลังงานได้อย่างมีประสิทธิภาพ สร้างความสมดุล ระหว่างการผลิตและการใช้พลังงานในพื้นที่เพื่อสร้างความมั่นคงทางพลังงานและลดการพึ่งพาพลังงานจากระบบโครงข่ายไฟฟ้าหลัก

แผนปฏิบัติการพัฒนาสถิติทางการ

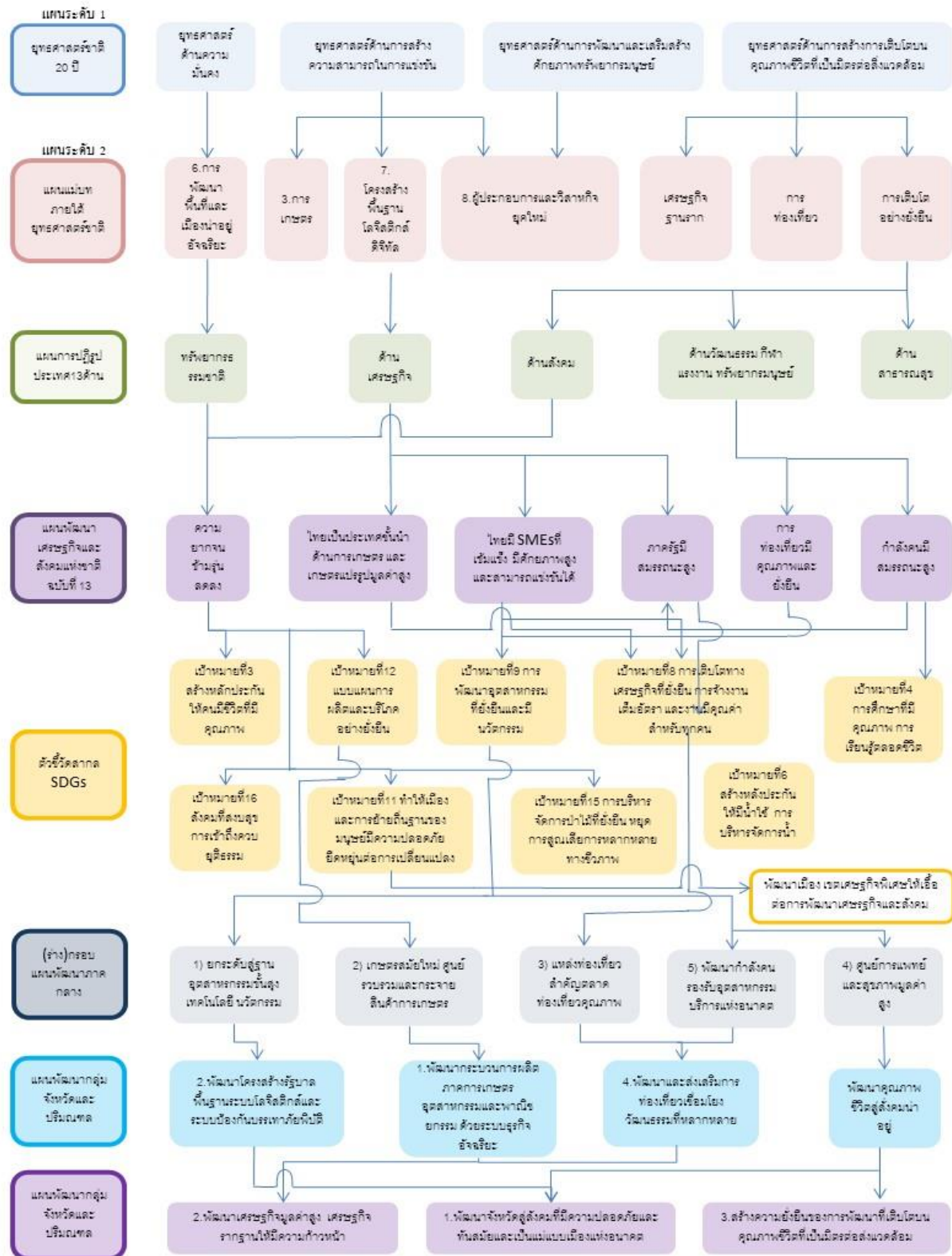
อ้างอิงแผนยุทธศาสตร์และแผนปฏิบัติราชการ พ.ศ. 2563-2567 ของสำนักงานสถิติแห่งชาติ ที่ทำไว้ ณ กันยายน 2562 ผ่านการวิเคราะห์ PEST Analysis and SWOT Analysis เพื่อนำมากำหนดวิสัยทัศน์ พันธกิจ วัตถุประสงค์และเป้าหมาย กลยุทธ์ แผนงาน และโครงการ นอกจากนี้รวมถึง การติดตามประเมินผล

กล่าวถึงการเชื่อมโยงแผนระดับ 1 และ 2 และ 3 ต่อเนื่องกันมา ประกอบอัตรากำลังและโครงสร้างสำนักงานสถิติจังหวัด ที่มีอยู่อย่างจำกัด เพื่อตอบสนองประเด็นยุทธศาสตร์และเป้าประสงค์ ตามแผนภาพต่อไปนี้



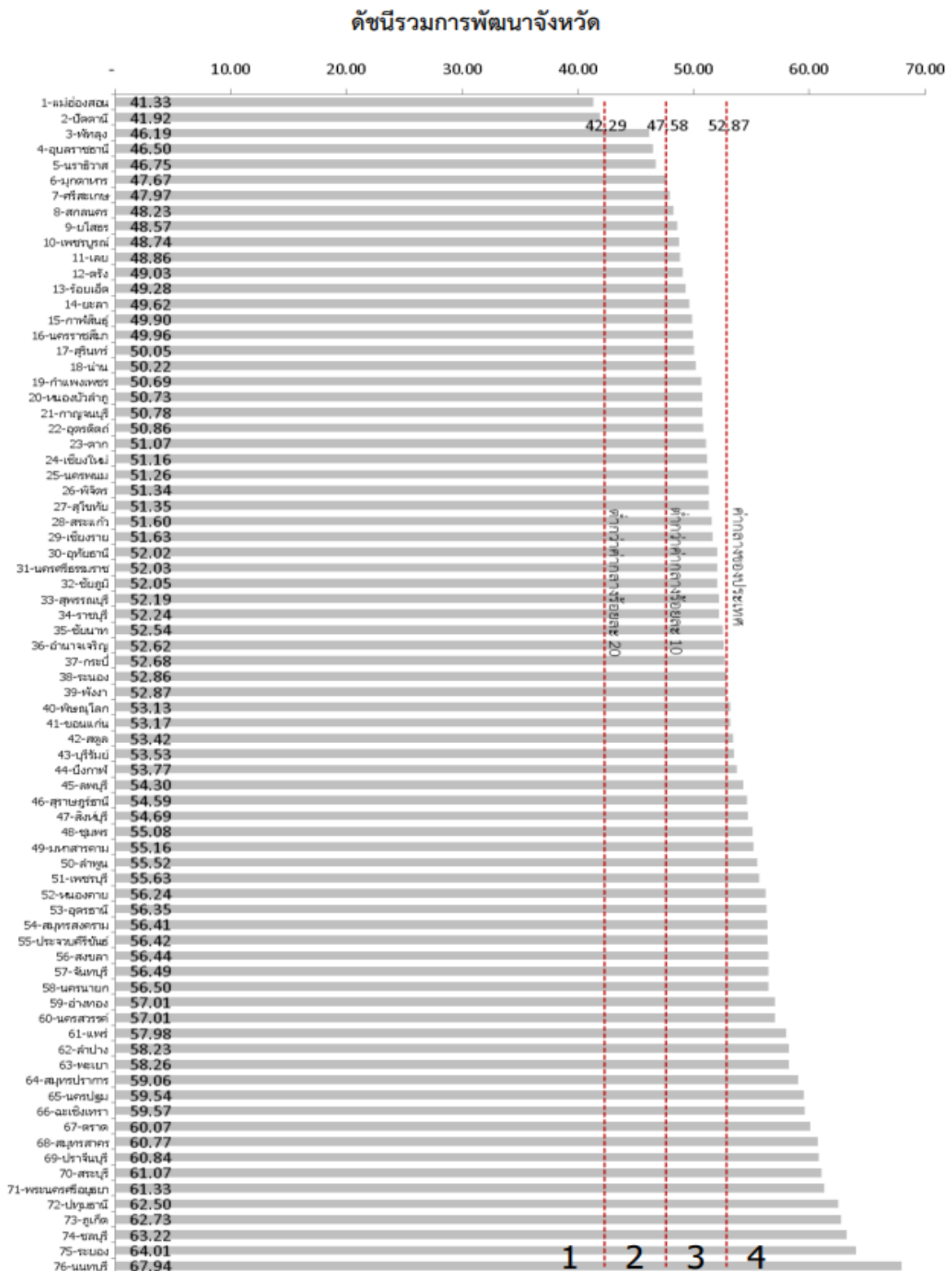
ภาคผนวก

การวิเคราะห์ประเด็นการพัฒนาจังหวัด
ภายใต้แผนพัฒนาจังหวัดที่เป็นปัจจุบันที่สอดคล้องกับ
นโยบายและยุทธศาสตร์ต่าง ๆ ที่เกี่ยวข้องกับการพัฒนาในระดับจังหวัด



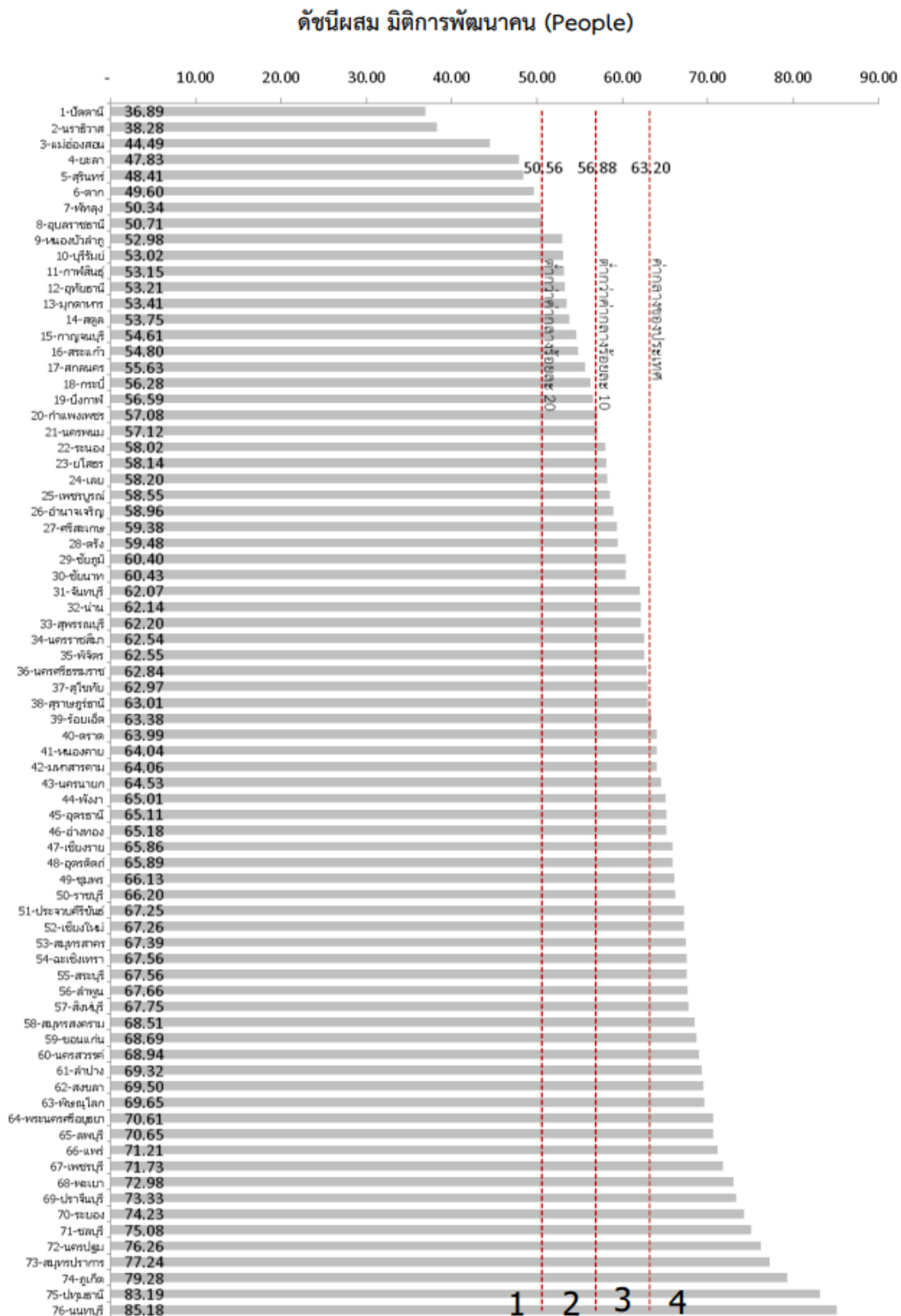
ภาพ ก1 การวิเคราะห์ประเด็นการพัฒนาจังหวัด ภายใต้แผนพัฒนาจังหวัดที่เป็นปัจจุบันที่สอดคล้องกับนโยบายและยุทธศาสตร์ต่าง ๆ ที่เกี่ยวข้องกับการพัฒนาในระดับจังหวัด

ตัวชี้วัดการพัฒนาจังหวัด



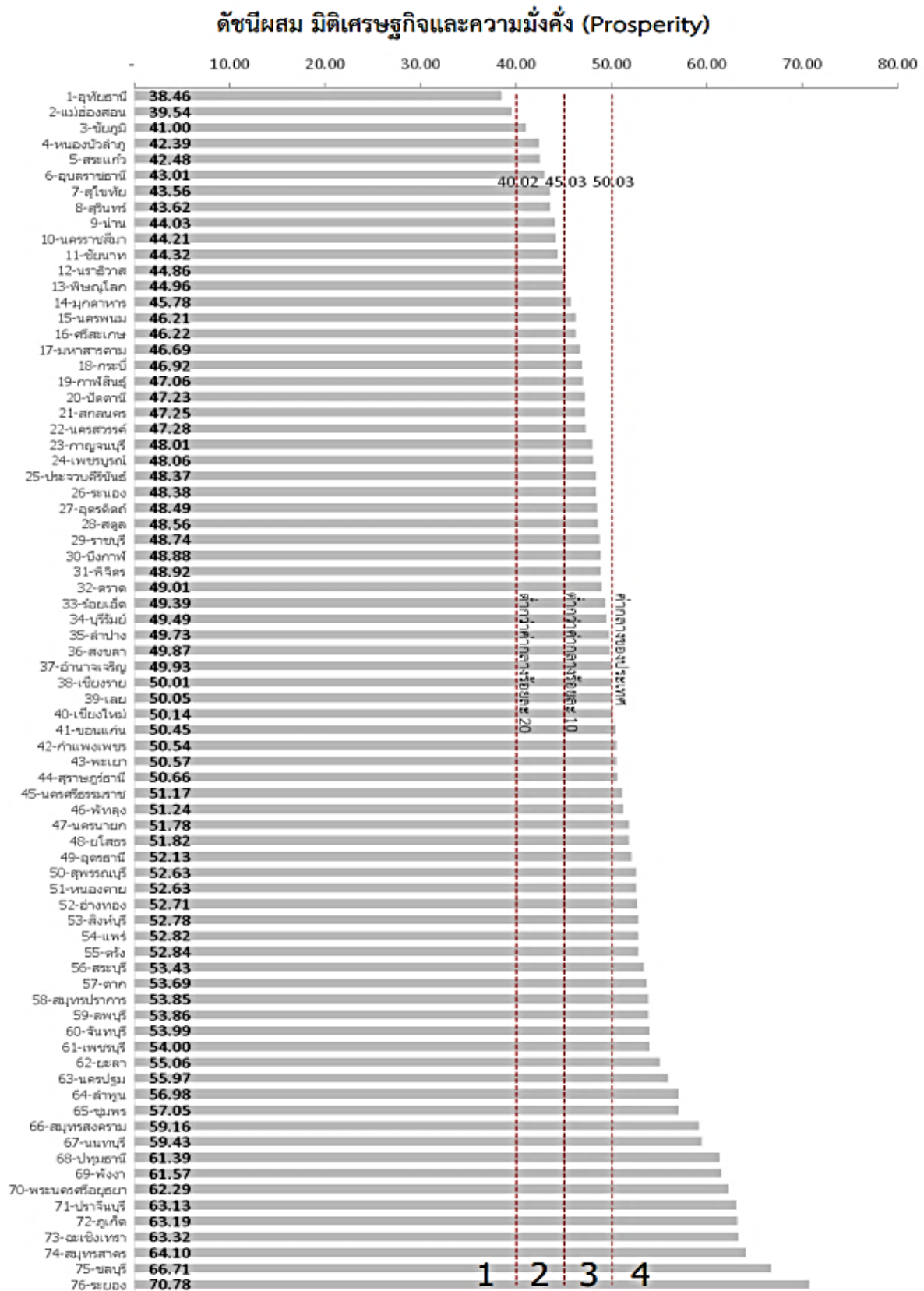
ภาพ ก2 ดัชนีรวมการพัฒนาจังหวัด

ที่มา : ตัวชี้วัดการพัฒนาระดับจังหวัดและกลุ่มจังหวัด เดือนกรกฎาคม ปี 2564 ของสำนักงานสภาพัฒนาการเศรษฐกิจและสังคมแห่งชาติ



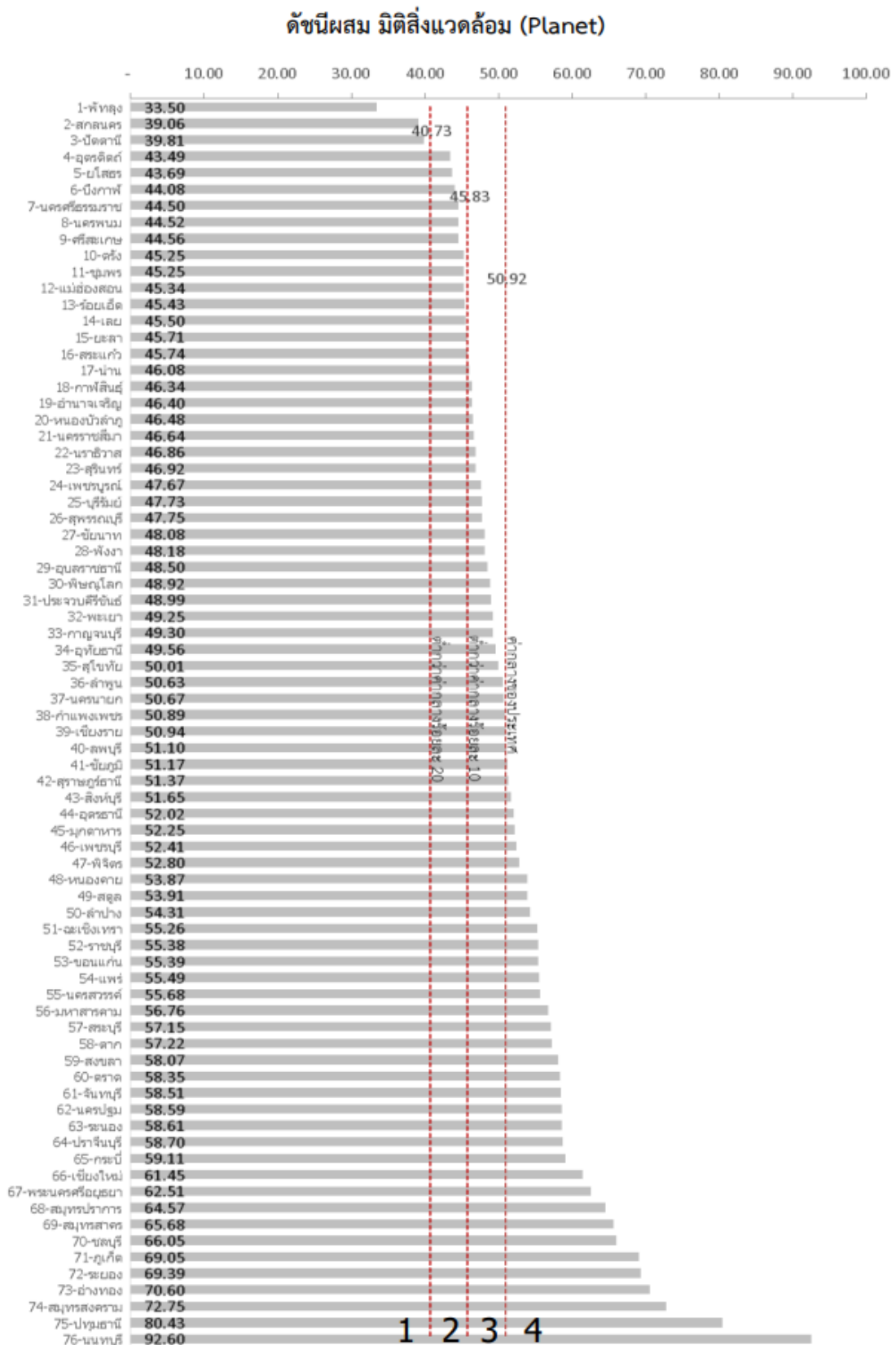
ภาพ ก3 ดัชนีผสม มิติการพัฒนาคน (People)

ที่มา : ตัวชี้วัดการพัฒนาระดับจังหวัดและกลุ่มจังหวัด เดือนกรกฎาคม ปี 2564 ของสำนักงานสภาพัฒนาการเศรษฐกิจและสังคมแห่งชาติ



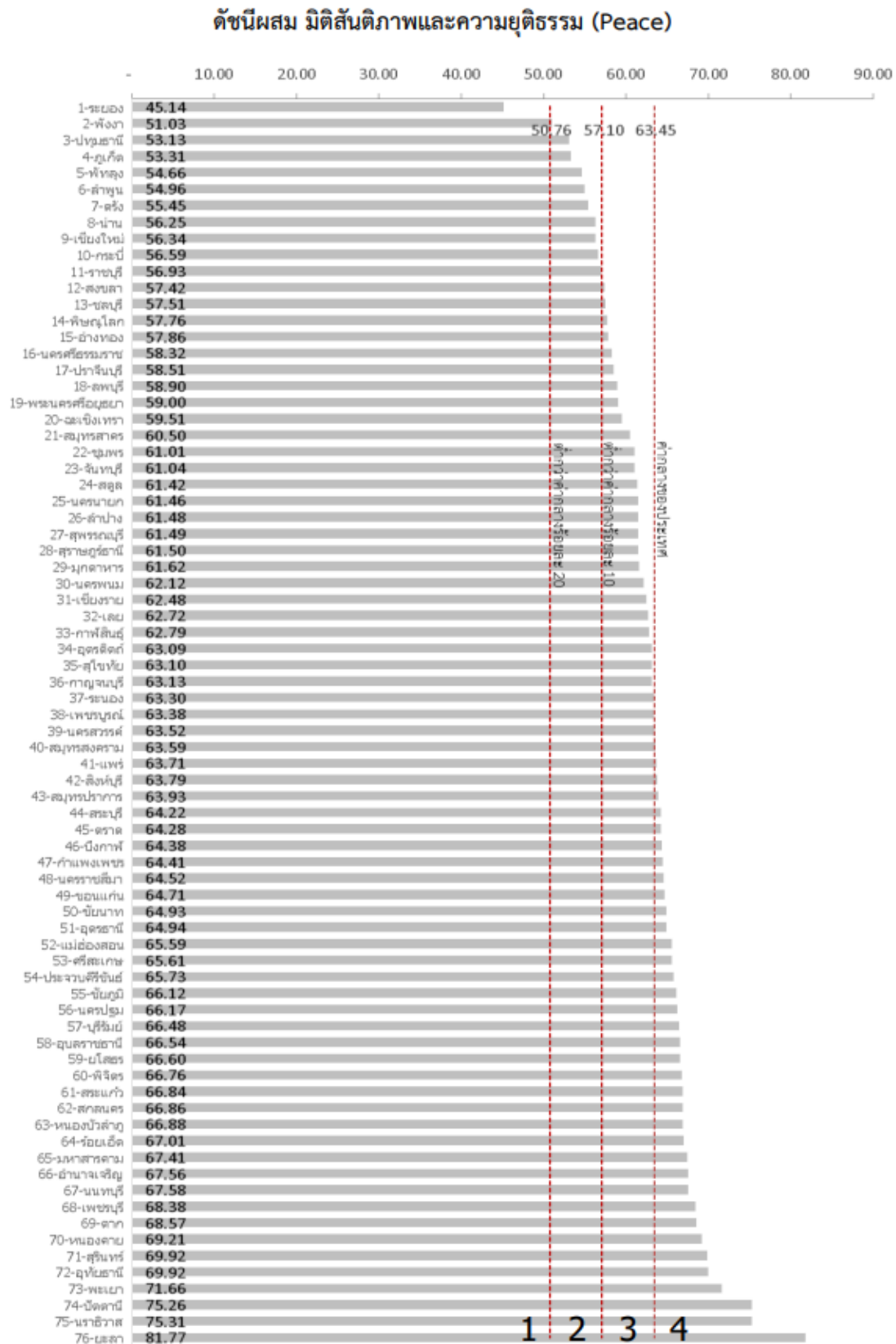
ภาพ ก4 ดัชนีผสม มิติเศรษฐกิจและความมั่งคั่ง (Prosperity)

ที่มา : ตัวชี้วัดการพัฒนาระดับจังหวัดและกลุ่มจังหวัด เดือนกรกฎาคม ปี 2564 ของสำนักงานสภาพัฒนาการเศรษฐกิจและสังคมแห่งชาติ



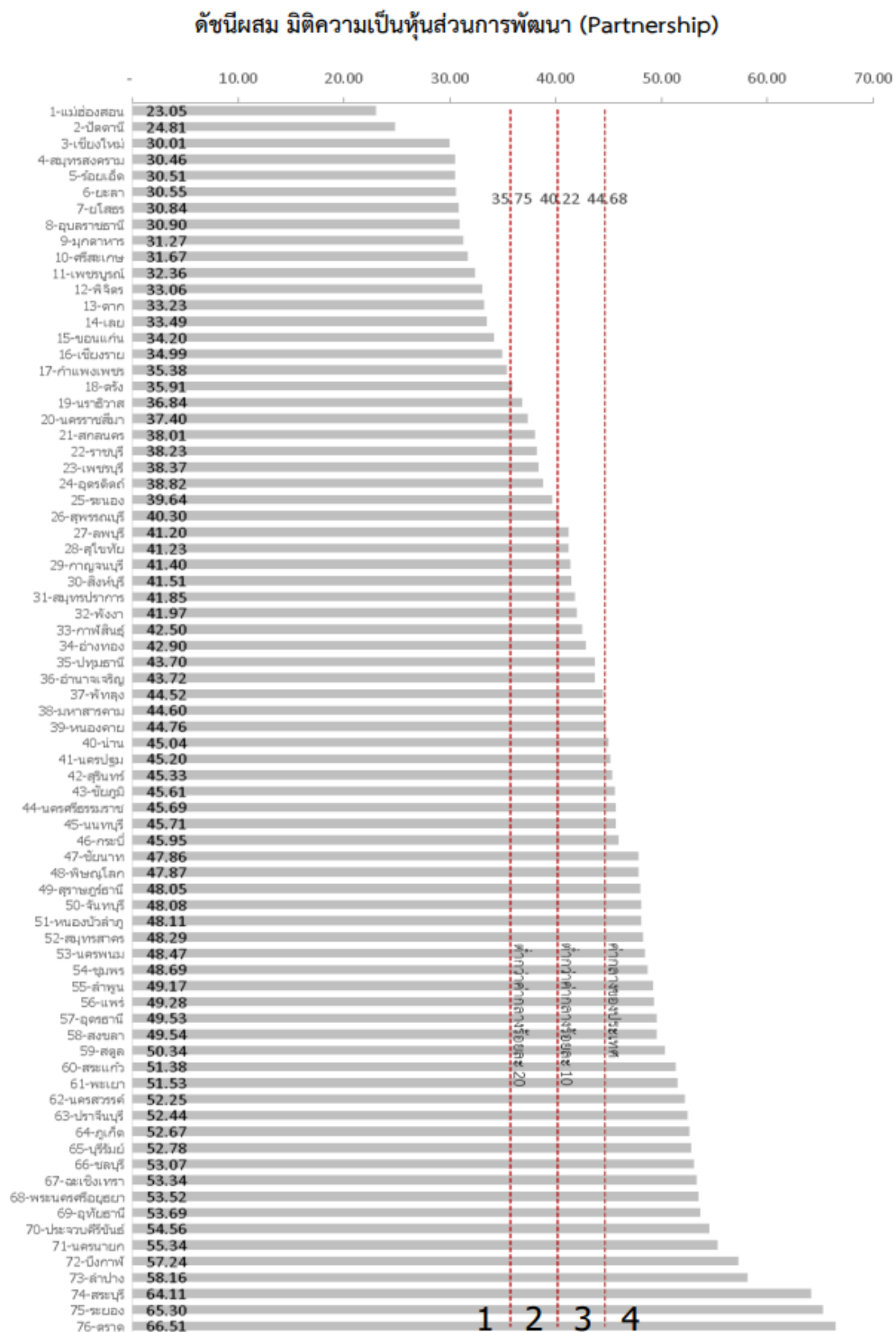
ภาพ ก5 ดัชนีผสม มิติสิ่งแวดล้อม (Planet)

ที่มา : ตัวชี้วัดการพัฒนาในระดับจังหวัดและกลุ่มจังหวัด เดือนกรกฎาคม ปี 2564 ของสำนักงานสภาพัฒนาการเศรษฐกิจและสังคมแห่งชาติ



ภาพ ก6 ดัชนีผสม มิติสันติภาพและยุติธรรม (Peace)

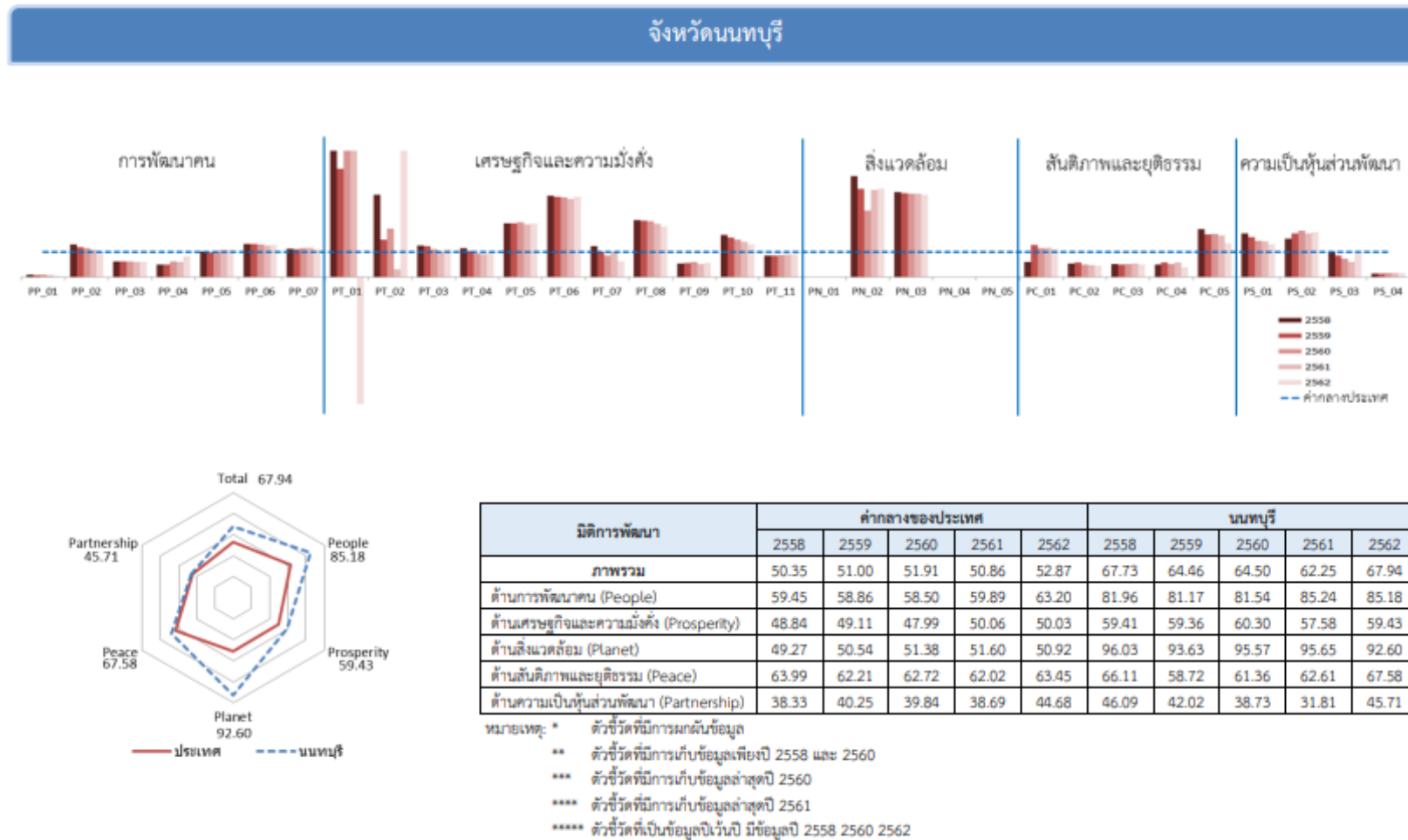
ที่มา : ตัวชี้วัดการพัฒนาในระดับจังหวัดและกลุ่มจังหวัด เดือนกรกฎาคม ปี 2564 ของสำนักงานสภาพัฒนาการเศรษฐกิจและสังคมแห่งชาติ



ภาพ ก7 ดัชนีผสม มิติความเป็นหุ้นส่วนการพัฒนา (Partnership)

ที่มา : ตัวชี้วัดการพัฒนาระดับจังหวัดและกลุ่มจังหวัด เดือนกรกฎาคม ปี 2564 ของสำนักงานสภาพัฒนาการเศรษฐกิจและสังคมแห่งชาติ

ดัชนีการพัฒนาระดับจังหวัดนนทบุรี



ภาพ ก8 ดัชนีการพัฒนาระดับจังหวัดนนทบุรี

ที่มา : ตัวชี้วัดการพัฒนาระดับจังหวัดและกลุ่มจังหวัด เดือนกรกฎาคม ปี 2564 ของสำนักงานสภาพัฒนาการเศรษฐกิจและสังคมแห่งชาติ

ตาราง 14 ค่าตัวชี้วัดการพัฒนาระดับจังหวัดนนทบุรี

ตัวชี้วัด	ค่ากลางประเทศ					นนทบุรี				
	2558	2559	2560	2561	2562	2558	2559	2560	2561	2562
ด้านการพัฒนาคน (People)										
PP 01 ร้อยละของประชากรที่อาศัยในชนบท (ร้อยละ)* *****	7.49	9.22	8.32	11.38	6.14	0.62	0.70	0.75	0.75	0.24
PP 02 ร้อยละของทารกแรกเกิดที่มีน้ำหนักต่ำกว่าเกณฑ์ (ร้อยละทารกเกิดมีชีพ)* ***	9.49	9.85	9.95	10.19	10.47	12.21	11.72	11.35	10.90	10.47
PP 03 ร้อยละของประชากรที่เจ็บป่วยที่เป็นผู้ป่วยใน (ร้อยละ)* ****	10.60	10.88	10.63	11.21	11.23	6.52	6.59	6.47	6.68	6.66
PP 04 อัตราส่วนประชากรต่อแพทย์ (คน/แพทย์)*	2,832	2,991	2,676	2,549	2,274	1,361	1,488	1,621	1,511	1,888
PP 05 อัตราการเข้าเรียนรวมระดับมัธยมศึกษาตอนปลายและอาชีวศึกษา (ร้อยละ)	72.87	75.06	74.47	76.51	73.70	73.57	72.71	76.91	82.28	80.03
PP 06 จำนวนปีการศึกษาเฉลี่ยประชากรไทยอายุ 15-59 ปี (ปี)	8.66	8.85	8.93	9.07	9.15	11.34	11.50	11.46	11.32	11.49
PP 07 ค่าเฉลี่ยคะแนน o-net มัธยมศึกษาตอนปลาย (คะแนน)	33.67	33.31	31.89	33.60	35.29	37.68	36.73	36.23	38.62	38.93
ด้านเศรษฐกิจและความมั่งคั่ง (Prosperity)										
PT 01 อัตราการเปลี่ยนแปลงของรายได้เฉลี่ยของครัวเรือนในจังหวัด (ร้อยละ)	1.75	1.72	0.06	-0.00	-0.46	10.14	7.37	5.39	0.25	-4.11
PT 02 อัตราการเปลี่ยนแปลงของผลิตภัณฑ์มวลรวมจังหวัด (ร้อยละ)	1.89	3.00	3.90	4.14	0.68	6.15	4.41	7.51	1.25	4.91
PT 03 อัตราการว่างงาน (ร้อยละ)*	0.75	0.85	1.01	0.89	0.86	0.92	1.04	1.10	0.90	0.94
PT 04 อัตราส่วนหนี้เฉลี่ยต่อรายได้เฉลี่ยของครัวเรือน (เท่า)* *****	6.67	7.10	7.61	7.46	6.92	7.53	7.30	7.07	6.84	6.61
PT 05 ผลิตภัณฑ์มวลรวม (บาท/คน)	106,508	110,285	115,616	117,916	121,328	226,747	233,229	250,653	245,745	255,426
PT 06 สัดส่วนปริมาณการใช้ไฟฟ้าภาคครัวเรือนต่อประชากร (kw-ชั่วโมง/คน)	463.91	495.57	493.27	506.11	548.49	1,492.14	1,569.50	1,556.20	1,559.91	1,744.76
PT 07 สัดส่วนปริมาณน้ำมันเชื้อเพลิงภาคอุตสาหกรรมต่อ GDP ภาคอุตสาหกรรม (ลิตร/ล้านบาท)*	623.46	607.56	597.93	598.28	469.42	766.63	603.19	508.88	597.78	283.78
PT 08 ร้อยละผู้อยู่ในระบบประกันสังคมต่อกำลังแรงงาน (ร้อยละ)	18.76	19.74	20.80	23.26	24.93	42.12	43.91	46.01	49.10	49.74
PT 09 ร้อยละของครัวเรือนที่มีบ้านและที่ดินเป็นของตนเอง (ร้อยละ)****	81.42	82.21	81.28	83.11	82.47	43.13	44.87	47.90	42.93	45.32
PT 10 ร้อยละของหมู่บ้านที่ถนนสายหลักใช้การได้ตลอดปี (ร้อยละ)**	54.37	57.33	59.64	61.81	65.46	90.37	88.88	87.38	85.89	84.39
PT 11 สัมประสิทธิ์การกระจายรายได้* *****	0.403	0.415	0.421	0.427	0.432	0.339	0.351	0.364	0.376	0.389
ด้านสิ่งแวดล้อม (Planet)										
PN 01 อัตราการเปลี่ยนแปลงของพื้นที่ป่าไม้ในจังหวัด (ร้อยละ)	0.01	0.03	0.12	0.42	0.10	NA	NA	NA	NA	NA
PN 02 สัดส่วนปริมาณขยะที่กำจัดถูกต้องต่อปริมาณขยะที่เกิดขึ้น (ร้อยละ)	20.06	20.30	29.46	22.46	18.80	80.13	70.82	77.21	77.17	65.50
PN 03 ร้อยละของครัวเรือนที่เข้าถึงน้ำประปา (ร้อยละ)*****	15.87	16.15	16.44	16.53	16.81	53.40	53.78	54.14	54.35	54.72
PN 04 ร้อยละของประชากรที่ประสบอุทกภัย (ร้อยละ)* ****	0.00	0.00	0.78	0.18	1.51	0.00	0.00	0.00	0.00	0.00
PN 05 ร้อยละของประชากรที่ประสบภัยแล้ง (ร้อยละ)* ****	0.02	0.00	0.00	0.00	0.00	0.00	0.00	0.00	0.00	0.00
ด้านสันติภาพและยุติธรรม (Peace)										
PC 01 การแจ้งความคดีชีวิต ร่างกาย เพศ และคดีประทุษร้ายต่อทรัพย์สิน (ต่อแสนคน)*	88.04	113.49	105.28	95.67	80.86	51.94	142.34	120.19	111.85	91.12
PC 02 จำนวนของประชากรในเรือนจำ (ต่อแสนคน)*	437.20	379.07	446.13	508.66	502.87	232.30	215.61	217.12	236.70	219.46
PC 03 จำนวนเจ้าหน้าที่ตำรวจ (ต่อแสนคน)	271.52	279.12	276.83	267.98	268.05	138.56	138.46	143.77	140.18	133.48
PC 04 อัตราการฆ่าตัวตาย (ต่อแสนคน)*	6.67	6.32	6.16	6.39	7.08	3.30	3.60	3.13	3.66	2.76
PC 05 จำนวนผู้ถูกกักขังหรือการพิพากษาในสัดส่วนของประชากรในเรือนจำ (ร้อยละ)*	17.82	20.65	19.94	17.71	16.52	33.75	34.98	33.82	29.15	22.07
ด้านความเป็นหุ้นส่วนพัฒนา (Partnership)										
PS 01 ร้อยละของประชากรที่เข้าถึงอินเทอร์เน็ต (ร้อยละ)	32.73	41.27	46.82	50.80	60.75	56.73	64.88	66.92	71.46	78.18
PS 02 ร้อยละภาษีที่ท้องถิ่นจัดเก็บได้ต่อรายได้รวมที่ไมรวมเงินอุดหนุนและเงินอุดหนุนเฉพาะกิจ	12.19	11.81	11.77	11.02	11.56	18.38	20.29	21.44	18.90	20.40
PS 03 ความสามารถในการเบิกจ่ายงบประมาณของจังหวัด (ร้อยละ)	92.15	85.72	81.56	70.14	71.87	93.43	71.83	58.97	41.68	67.29
PS 04 สัดส่วนองค์กรชุมชนต่อประชากรแสนคน (แห่ง/แสนคน)****	110.15	109.62	127.39	129.32	142.82	15.58	15.35	19.03	18.86	20.58

ที่มา : ตัวชี้วัดการพัฒนาระดับจังหวัดและกลุ่มจังหวัด เดือนกรกฎาคม ปี 2564 ของสำนักงานสภาพัฒนาการเศรษฐกิจและสังคมแห่งชาติ

คำอธิบายข้อมูล (Matadata)

รหัสชุดข้อมูลตามที่กำหนดใน	plannon65_1_005	plannon65_1_008	plannon65_1_009
1. ประเภทข้อมูล	ข้อมูลระเบียบ	ข้อมูลระเบียบ	ข้อมูลระเบียบ
2. ชื่อชุดข้อมูล	ร้อยละครัวเรือนที่มีระบบอินเทอร์เน็ตความเร็วสูง	อัตราการเสียชีวิตจากอุบัติเหตุทางถนนต่อประชากรแสนคน	ร้อยละที่ลดลงของคดีด้านกระทำความผิดร่างกายและทรัพย์สิน
3. องค์กร	สำนักงานสถิติจังหวัดนนทบุรี	สำนักงานป้องกันและบรรเทาสาธารณภัยจังหวัดนนทบุรี	กองกำกับการ ตำรวจภูธรจังหวัดนนทบุรี
4. ชื่อผู้ติดต่อ	สมเกียรติ วงศ์ผลบุญ	noname	ส.ต.ต.ณัฐวรธรณ์ สุวรรณโชติ
5. อีเมลผู้ติดต่อ	noname@nso.go.th	noname@nso.go.th	noname@nso.go.th
6. คำสำคัญ	ครัวเรือน	อุบัติเหตุ	ความผิด
7. รายละเอียด	ครัวเรือนที่มีระบบอินเทอร์เน็ตความเร็วสูง	การเสียชีวิตจากอุบัติเหตุทางถนนต่อประชากรแสนคน	คดีด้านกระทำความผิดร่างกายและทรัพย์สิน
8. วัตถุประสงค์	พันธกิจหน่วยงาน	พันธกิจหน่วยงาน	พันธกิจหน่วยงาน
9.1 หน่วยความถี่ของการปรับปรุงข้อมูล	ปี	ปี	ปี
9.2 ค่าความถี่ของการปรับปรุงข้อมูล	1	1	1
10. ขอบเขตเชิงภูมิศาสตร์หรือเชิงพื้นที่	จังหวัด	จังหวัด	จังหวัด
11. แหล่งที่มา	สำนักงานสถิติจังหวัดนนทบุรี	สำนักงานป้องกันและบรรเทาสาธารณภัยจังหวัดนนทบุรี	กองกำกับการ ตำรวจภูธรจังหวัดนนทบุรี
12. รูปแบบการเก็บข้อมูล	CSV	CSV	CSV
13. หมวดหมู่ข้อมูลตามธรรมาภิบาลข้อมูลภาครัฐ	ข้อมูลสาธารณะ	ข้อมูลสาธารณะ	ข้อมูลสาธารณะ
14. สัญญาอนุญาตให้ใช้ข้อมูล	License not specified	License not specified	License not specified
15. เงื่อนไขในการเข้าถึงข้อมูล	-	-	-
16. วันที่เริ่มต้นสร้าง	-	-	-
17. วันที่ปรับปรุงข้อมูลล่าสุด	-	-	-
18. URL	-	-	-
19. ผู้สนับสนุนหรือผู้ร่วมดำเนินการ	-	-	-
20. หน่วยที่ย่อยที่สุดของการจัดเก็บข้อมูล	จังหวัด	จังหวัด	จังหวัด
21. ภาษาที่ใช้	ไทย	ไทย	ไทย
22. ชุดข้อมูลที่มีคุณค่าสูง	-	-	-
23. ข้อมูลอ้างอิง	-	-	-

รหัสชุดข้อมูลตามที่กำหนดใน	plannon65_1_011	plannon65_1_012	plannon65_1_014
1. ประเภทข้อมูล	ข้อมูลระเบียบ	ข้อมูลระเบียบ	ข้อมูลระเบียบ
2. ชื่อชุดข้อมูล	ร้อยละของหมู่บ้าน/ชุมชนที่ไม่พบปัญหายาเสพติด	ร้อยละคะแนนเฉลี่ยของผลการทดสอบทางการศึกษาระดับชาติด้านพื้นฐาน (O-NET) เพิ่มขึ้น	ร้อยละของประชากรกลุ่มเปราะบางที่ได้รับการช่วยเหลือและพัฒนาคุณภาพชีวิต
3. องค์กร	ที่ทำการปกครองจังหวัดนนทบุรี	สำนักงานศึกษาธิการจังหวัดนนทบุรี	สำนักงานพัฒนาสังคมและความมั่นคงของมนุษย์จังหวัดนนทบุรี/สำนักงานจังหวัดนนทบุรี
4. ชื่อผู้ติดต่อ	นางสาวกนกวรรณ แซ่อึ้ง	นางสมาพร มณีอ่อน	ศิริวรรณ พันธผลวิจิตร
5. อีเมลผู้ติดต่อ	noname@nso.go.th	noname@nso.go.th	noname@nso.go.th
6. คำสำคัญ	ยาเสพติด	ทดสอบ	คุณภาพชีวิต
7. รายละเอียด	หมู่บ้าน/ชุมชนที่ไม่พบปัญหายาเสพติด	ผลการทดสอบทางการศึกษาระดับชาติด้านพื้นฐาน (O-NET) เพิ่มขึ้น	ประชากรกลุ่มเปราะบางที่ได้รับการช่วยเหลือและพัฒนาคุณภาพชีวิต
8. วัตถุประสงค์	พันธกิจหน่วยงาน	พันธกิจหน่วยงาน	พันธกิจหน่วยงาน
9.1 หน่วยความถี่ของการปรับปรุงข้อมูล	ปี	ปี	ปี
9.2 ค่าความถี่ของการปรับปรุงข้อมูล	1	1	1
10. ขอบเขตเชิงภูมิศาสตร์หรือเชิงพื้นที่	จังหวัด	จังหวัด	จังหวัด
11. แหล่งที่มา	ที่ทำการปกครองจังหวัดนนทบุรี	สำนักงานศึกษาธิการจังหวัดนนทบุรี	สำนักงานพัฒนาสังคมและความมั่นคงของมนุษย์จังหวัดนนทบุรี/สำนักงานจังหวัดนนทบุรี
12. รูปแบบการเก็บข้อมูล	CSV	CSV	CSV
13. หมวดหมู่ข้อมูลตามธรรมาภิบาลข้อมูลภาครัฐ	ข้อมูลสาธารณะ	ข้อมูลสาธารณะ	ข้อมูลสาธารณะ
14. สัญญาอนุญาตให้ใช้ข้อมูล	License not specified	License not specified	License not specified
15. เงื่อนไขในการเข้าถึงข้อมูล	-	-	-
16. วันที่เริ่มต้นสร้าง	-	-	-
17. วันที่ปรับปรุงข้อมูลล่าสุด	-	-	-
18. URL	-	-	-
19. ผู้สนับสนุนหรือผู้ร่วมดำเนินการ	-	-	-
20. หน่วยที่ย่อยที่สุดของการจัดเก็บข้อมูล	จังหวัด	จังหวัด	จังหวัด
21. ภาษาที่ใช้	ไทย	ไทย	ไทย
22. ชุดข้อมูลที่มีคุณค่าสูง	-	-	-
23. ข้อมูลอ้างอิง	-	-	-

รหัสชุดข้อมูลตามที่กำหนดใน	plannon65_1_019	plannon65_1_020
1. ประเภทข้อมูล	ข้อมูลระเบียบ	ข้อมูลระเบียบ
2. ชื่อชุดข้อมูล	จำนวนชุมชนวิถีชีวิตตาม ปรัชญาของเศรษฐกิจพอเพียง	ร้อยละการเพิ่มขึ้นของมูลค่า ผลิตภัณฑ์ทางวัฒนธรรม (CPOT)
3. องค์กร	สำนักงานพัฒนาชุมชนจังหวัด นนทบุรี	สำนักงานวัฒนธรรมจังหวัด นนทบุรี
4. ผู้ติดต่อ	นางสาวรัชชดา จันทรง	นางสาวรัตติรี ปรางมาศ
5. อีเมลผู้ติดต่อ	noname@nso.go.th	noname@nso.go.th
6. คำสำคัญ	พอเพียง	cpot
7. รายละเอียด	ชุมชนวิถีชีวิตตามปรัชญาของ เศรษฐกิจพอเพียง	การเพิ่มขึ้นของมูลค่า ผลิตภัณฑ์ทางวัฒนธรรม (CPOT)
8. วัตถุประสงค์	พันธกิจหน่วยงาน	พันธกิจหน่วยงาน
9.1 หน่วยความถี่ของการปรับปรุงข้อมูล	ปี	ปี
9.2 ค่าความถี่ของการปรับปรุงข้อมูล	1	1
10. ขอบเขตเชิงภูมิศาสตร์หรือเชิงพื้นที่	จังหวัด	จังหวัด
11. แหล่งที่มา	สำนักงานพัฒนาชุมชนจังหวัด นนทบุรี	สำนักงานวัฒนธรรมจังหวัด นนทบุรี
12. รูปแบบการเก็บข้อมูล	CSV	CSV
13. หมวดหมู่ข้อมูลตามธรรมาภิบาล ข้อมูลภาครัฐ	ข้อมูลสาธารณะ	ข้อมูลสาธารณะ
14. สัญญาอนุญาตให้ใช้ข้อมูล	License not specified	License not specified
15. เงื่อนไขในการเข้าถึงข้อมูล	-	
16. วันที่เริ่มต้นสร้าง	-	
17. วันที่ปรับปรุงข้อมูลล่าสุด	-	
18. URL	-	
19. ผู้สนับสนุนหรือผู้ร่วมดำเนินการ	-	
20. หน่วยที่ย่อยที่สุดของการจัดเก็บข้อมูล	จังหวัด	จังหวัด
21. ภาษาที่ใช้	ไทย	ไทย
22. ชุดข้อมูลที่มีคุณค่าสูง	-	
23. ข้อมูลอ้างอิง	-	

รหัสชุดข้อมูลตามที่กำหนดใน	plannon65_2_002	plannon65_2_003	plannon65_2_004
1. ประเภทข้อมูล	ข้อมูลระเบียบ	ข้อมูลระเบียบ	ข้อมูลระเบียบ
2. ชื่อชุดข้อมูล	ร้อยละที่เพิ่มขึ้นของรายได้จากการค้าการลงทุน	ร้อยละมูลค่าที่เพิ่มขึ้นของรายได้จากการท่องเที่ยว	อัตราการขยายตัวของผลิตภัณฑ์มวลรวมจังหวัดไม่น้อยกว่า (ร้อยละ) และมีมูลค่ารวมไม่น้อยกว่า (ล้านบาท)
3. องค์กร	สำนักงานพาณิชย์จังหวัดนนทบุรี	สำนักงานการท่องเที่ยวและกีฬาจังหวัดนนทบุรี	สำนักงานคลังจังหวัดนนทบุรี
4. ชื่อผู้ติดต่อ	noname	นางสาวสลักมณี เริ่มคิดการ	กรชัชชัย นัยรัมย์
5. อีเมลผู้ติดต่อ	noname@nso.go.th	noname@nso.go.th	noname@nso.go.th
6. คำสำคัญ	ลงทุน	ท่องเที่ยว	ผลิตภัณฑ์มวลรวม
7. รายละเอียด	ที่เพิ่มขึ้นของรายได้จากการค้าการลงทุน	มูลค่าที่เพิ่มขึ้นของรายได้จากการท่องเที่ยว	การขยายตัวของผลิตภัณฑ์มวลรวมจังหวัดไม่น้อยกว่า () และมีมูลค่ารวมไม่น้อยกว่า (ล้านบาท)
8. วัตถุประสงค์	พันธกิจหน่วยงาน	พันธกิจหน่วยงาน	พันธกิจหน่วยงาน
9.1 หน่วยความถี่ของการปรับปรุงข้อมูล	ปี	ปี	ปี
9.2 ค่าความถี่ของการปรับปรุงข้อมูล	1	1	1
10. ขอบเขตเชิงภูมิศาสตร์หรือเชิงพื้นที่	จังหวัด	จังหวัด	จังหวัด
11. แหล่งที่มา	สำนักงานพาณิชย์จังหวัดนนทบุรี	สำนักงานการท่องเที่ยวและกีฬาจังหวัดนนทบุรี	สำนักงานคลังจังหวัดนนทบุรี
12. รูปแบบการเก็บข้อมูล	CSV	CSV	CSV
13. หมวดหมู่ข้อมูลตามธรรมาภิบาลข้อมูลภาครัฐ	ข้อมูลสาธารณะ	ข้อมูลสาธารณะ	ข้อมูลสาธารณะ
14. สัญญาอนุญาตให้ใช้ข้อมูล	License not specified	License not specified	License not specified
15. เงื่อนไขในการเข้าถึงข้อมูล	-	-	-
16. วันที่เริ่มต้นสร้าง	-	-	-
17. วันที่ปรับปรุงข้อมูลล่าสุด	-	-	-
18. URL	-	-	-
19. ผู้สนับสนุนหรือผู้ร่วมดำเนินการ	-	-	-
20. หน่วยที่ย่อยที่สุดของการจัดเก็บข้อมูล	จังหวัด	จังหวัด	จังหวัด
21. ภาษาที่ใช้	ไทย	ไทย	ไทย
22. ชุดข้อมูลที่มีคุณค่าสูง	-	-	-
23. ข้อมูลอ้างอิง	-	-	-

รหัสชุดข้อมูลตามที่กำหนดใน	plannon65_2_007	plannon65_2_008	plannon65_2_009	plannon65_2_010
1. ประเภทข้อมูล	ข้อมูลระเบียบ	ข้อมูลระเบียบ	ข้อมูลระเบียบ	ข้อมูลระเบียบ
2. ชื่อชุดข้อมูล	ร้อยละการเพิ่มขึ้นของรายได้ จากผลผลิต ผลิตภัณฑ์นันทบุรี การันตี	ร้อยละมูลค่าที่เพิ่มขึ้นของ ผลิตภัณฑ์จังหวัดภาคเกษตร	มูลค่าที่เพิ่มขึ้นของรายได้จาก การจำหน่ายสินค้า OTOP	จำนวนผลิตภัณฑ์ OTOP และ ผลิตภัณฑ์ของจังหวัดนันทบุรี ของการส่งเสริมเข้าสู่ตลาด ออนไลน์
3. องค์กร	สำนักงานเกษตรจังหวัด นันทบุรี /สำนักงานปศุสัตว์ จังหวัดนันทบุรี	สำนักงานเกษตรจังหวัดนันทบุรี	สำนักงานพัฒนาชุมชนจังหวัด นันทบุรี	สำนักงานพัฒนาชุมชนจังหวัด นันทบุรี
4. ชื่อผู้ติดต่อ	นายวินัย นาเอก	นายอดิสร นิ่มอนงค์	นางสาวรัชชดา จันทรง	นางสาวรัชชดา จันทรง
5. อีเมลผู้ติดต่อ	noname@nso.go.th	noname@nso.go.th	noname@nso.go.th	noname@nso.go.th
6. คำสำคัญ	รายได้	เกษตร	otop	otop
7. รายละเอียด	การเพิ่มขึ้นของรายได้จาก ผลผลิต ผลิตภัณฑ์นันทบุรีกา รันตี	มูลค่าที่เพิ่มขึ้นของผลิตภัณฑ์ จังหวัดภาคเกษตร	มูลค่าที่เพิ่มขึ้นของรายได้จาก การจำหน่ายสินค้า OTOP	ผลิตภัณฑ์ OTOP และ ผลิตภัณฑ์ของจังหวัดนันทบุรี ของการส่งเสริมเข้าสู่ตลาด ออนไลน์
8. วัตถุประสงค์	พันธกิจหน่วยงาน	พันธกิจหน่วยงาน	พันธกิจหน่วยงาน	พันธกิจหน่วยงาน
9.1 หน่วยความถี่ของการปรับปรุงข้อมูล	ปี	ปี	ปี	ปี
9.2 ค่าความถี่ของการปรับปรุงข้อมูล	1	1	1	1
10. ขอบเขตเชิงภูมิศาสตร์หรือเชิงพื้นที่	จังหวัด	จังหวัด	จังหวัด	จังหวัด
11. แหล่งที่มา	สำนักงานเกษตรจังหวัด นันทบุรี /สำนักงานปศุสัตว์ จังหวัดนันทบุรี	สำนักงานเกษตรจังหวัดนันทบุรี	สำนักงานพัฒนาชุมชนจังหวัด นันทบุรี	สำนักงานพัฒนาชุมชนจังหวัด นันทบุรี
12. รูปแบบการเก็บข้อมูล	CSV	CSV	CSV	CSV
13. หมวดหมู่ข้อมูลตามธรรมาภิบาล ข้อมูลภาครัฐ	ข้อมูลสาธารณะ	ข้อมูลสาธารณะ	ข้อมูลสาธารณะ	ข้อมูลสาธารณะ
14. สัญญาอนุญาตให้ใช้ข้อมูล	License not specified	License not specified	License not specified	License not specified
15. เงื่อนไขในการเข้าถึงข้อมูล	-	-	-	-
16. วันที่เริ่มต้นสร้าง	-	-	-	-
17. วันที่ปรับปรุงข้อมูลล่าสุด	-	-	-	-
18. URL	-	-	-	-
19. ผู้สนับสนุนหรือผู้ร่วมดำเนินการ	-	-	-	-
20. หน่วยที่ย่อยที่สุดของการจัดเก็บข้อมูล	จังหวัด	จังหวัด	จังหวัด	จังหวัด
21. ภาษาที่ใช้	ไทย	ไทย	ไทย	ไทย
22. ชุดข้อมูลที่มีคุณค่าสูง	-	-	-	-
23. ข้อมูลอ้างอิง	-	-	-	-

รหัสชุดข้อมูลตามที่กำหนดใน	plannon65_3_001	plannon65_3_006	plannon65_3_007
1. ประเภทข้อมูล	ข้อมูลระเบียบ	ข้อมูลระเบียบ	ข้อมูลระเบียบ
2. ชื่อชุดข้อมูล	สัดส่วนขยะมูลฝอยได้รับการจัดการอย่างถูกต้อง (ร้อยละ)	ร้อยละที่เพิ่มขึ้นของครัวเรือนที่เข้าถึงน้ำประปา	คุณภาพน้ำของแม่น้ำเจ้าพระยาที่ไหลผ่านพื้นที่จังหวัดนนทบุรีมีค่า Water Quality Index : WQI เท่ากับ 68.5 หรือค่าคุณภาพน้ำของแม่น้ำเจ้าพระยาตอนล่างอยู่ในเกณฑ์พอใช้
3. องค์การ	สำนักงานเทศบาลนครนนทบุรี	การประปานครหลวง	สำนักงานเทศบาลนครนนทบุรี
4. ชื่อผู้ติดต่อ	noname	คณินท์ แดงกระจ่าง	noname
5. อีเมลผู้ติดต่อ	noname@nso.go.th	noname@nso.go.th	noname@nso.go.th
6. คำสำคัญ	ขยะ	ประปา	คุณภาพ
7. รายละเอียด	ขยะมูลฝอยได้รับการจัดการอย่างถูกต้อง ()	ครัวเรือนที่เข้าถึงน้ำประปา	คุณภาพน้ำของแม่น้ำเจ้าพระยาที่ไหลผ่านพื้นที่จังหวัดนนทบุรีมีค่า Water Quality Index : WQI เท่ากับ 68.5 หรือค่าคุณภาพน้ำของแม่น้ำเจ้าพระยาตอนล่างอยู่ในเกณฑ์พอใช้
8. วัตถุประสงค์	พันธกิจหน่วยงาน	พันธกิจหน่วยงาน	พันธกิจหน่วยงาน
9.1 หน่วยความถี่ของการปรับปรุงข้อมูล	ปี	ปี	ปี
9.2 ค่าความถี่ของการปรับปรุงข้อมูล	1	1	1
10. ขอบเขตเชิงภูมิศาสตร์หรือเชิงพื้นที่	จังหวัด	จังหวัด	จังหวัด
11. แหล่งที่มา	สำนักงานเทศบาลนครนนทบุรี	การประปานครหลวง	สำนักงานเทศบาลนครนนทบุรี
12. รูปแบบการเก็บข้อมูล	CSV	CSV	CSV
13. หมวดหมู่ข้อมูลตามธรรมชาติ ข้อมูลภาครัฐ	ข้อมูลสาธารณะ	ข้อมูลสาธารณะ	ข้อมูลสาธารณะ
14. สัญญาอนุญาตให้ใช้ข้อมูล	License not specified	License not specified	License not specified
15. เงื่อนไขในการเข้าถึงข้อมูล	-	-	-
16. วันที่เริ่มต้นสร้าง	-	-	-
17. วันที่ปรับปรุงข้อมูลล่าสุด	-	-	-
18. URL	-	-	-
19. ผู้สนับสนุนหรือผู้ร่วมดำเนินการ	-	-	-
20. หน่วยที่ย่อยที่สุดของการจัดเก็บข้อมูล	จังหวัด	จังหวัด	จังหวัด
21. ภาษาที่ใช้	ไทย	ไทย	ไทย
22. ชุดข้อมูลที่มีคุณค่าสูง	-	-	-
23. ข้อมูลอ้างอิง	-	-	-

รหัสชุดข้อมูลตามที่กำหนดใน	plannon65_3_008	plannon65_3_009	plannon65_3_010	plannon65_3_011
1. ประเภทข้อมูล	ข้อมูลระเบียบ	ข้อมูลระเบียบ	ข้อมูลระเบียบ	ข้อมูลระเบียบ
2. ชื่อชุดข้อมูล	ร้อยละความสำเร็จในการ แก้ปัญหาน้ำท่วมพื้นที่ถนน พื้นที่ประชาชน พื้นที่ สาธารณะ หรือจุดเสี่ยงน้ำท่วม (เมื่อแก้ไขแล้วสามารถลด ปัญหาได้)	ระดับเสี่ยงในพื้นที่จังหวัด นนทบุรี ต่ำกว่า 70 เดซิเบล หรืออยู่ในระดับเสี่ยงในระดับ ปกติ (เดซิเบล)	คุณภาพอากาศในพื้นที่จังหวัด นนทบุรี มีค่า Air Quality Index : AQI ต่ำกว่า 50 หรืออยู่ในเกณฑ์คุณภาพ อากาศดี	มูลค่าเพิ่มขึ้นของเศรษฐกิจ เกษตร GI จากโมเดล BCG นนทบุรี (ร้อยละ)
3. องค์กร	สำนักงานแขวงทางหลวง จังหวัดนนทบุรี/สำนักงาน โยธาธิการจังหวัดนนทบุรี	สำนักงานเทศบาลนครนนทบุรี	สำนักงานเทศบาลนครนนทบุรี	สำนักงานเกษตรจังหวัด นนทบุรี /สำนักงานเกษตร และสหกรณ์จังหวัดนนทบุรี
4. ชื่อผู้ติดต่อ	สมรัตน์ เขาวมัย	noname	noname	นายอดิศร นิมมอนงค์
5. อีเมลผู้ติดต่อ	noname@nso.go.th	noname@nso.go.th	noname@nso.go.th	noname@nso.go.th
6. คำสำคัญ	น้ำท่วม	เดซิเบล	คุณภาพ	gi
7. รายละเอียด	ความสำเร็จในการแก้ปัญหา น้ำท่วมพื้นที่ถนน พื้นที่ ประชาชน พื้นที่สาธารณะ หรือจุดเสี่ยงน้ำท่วม (เมื่อ แก้ไขแล้วสามารถลดปัญหาได้)	เสี่ยงในพื้นที่จังหวัดนนทบุรี ต่ำกว่า 70 เดซิเบล หรืออยู่ใน ระดับเสี่ยงในระดับปกติ (เดซิ เบล)	คุณภาพอากาศในพื้นที่จังหวัด นนทบุรี มีค่า Air Quality Index : AQI ต่ำกว่า 50 หรืออยู่ในเกณฑ์คุณภาพ อากาศดี	มูลค่าเพิ่มขึ้นของเศรษฐกิจ เกษตร GI จากโมเดล BCG นนทบุรี
8. วัตถุประสงค์	พันธกิจหน่วยงาน	พันธกิจหน่วยงาน	พันธกิจหน่วยงาน	พันธกิจหน่วยงาน
9.1 หน่วยความถี่ของการปรับปรุงข้อมูล	ปี	ปี	ปี	ปี
9.2 ค่าความถี่ของการปรับปรุงข้อมูล	1	1	1	1
10. ขอบเขตเชิงภูมิศาสตร์หรือเชิงพื้นที่	จังหวัด	จังหวัด	จังหวัด	จังหวัด
11. แหล่งที่มา	สำนักงานแขวงทางหลวง จังหวัดนนทบุรี/สำนักงาน โยธาธิการจังหวัดนนทบุรี	สำนักงานเทศบาลนครนนทบุรี	สำนักงานเทศบาลนครนนทบุรี	สำนักงานเกษตรจังหวัด นนทบุรี /สำนักงานเกษตร และสหกรณ์จังหวัดนนทบุรี
12. รูปแบบการเก็บข้อมูล	CSV	CSV	CSV	CSV
13. หมวดหมู่ข้อมูลตามธรรมชาติบาล ข้อมูลภาครัฐ	ข้อมูลสาธารณะ	ข้อมูลสาธารณะ	ข้อมูลสาธารณะ	ข้อมูลสาธารณะ
14. สัญญาอนุญาตให้ใช้ข้อมูล	License not specified	License not specified	License not specified	License not specified
15. เงื่อนไขในการเข้าถึงข้อมูล	-	-	-	-
16. วันที่เริ่มต้นสร้าง	-	-	-	-
17. วันที่ปรับปรุงข้อมูลล่าสุด	-	-	-	-
18. URL	-	-	-	-
19. ผู้สนับสนุนหรือผู้ร่วมดำเนินการ	-	-	-	-
20. หน่วยที่ย่อยที่สุดของการจัดเก็บข้อมูล	จังหวัด	จังหวัด	จังหวัด	จังหวัด
21. ภาษาที่ใช้	ไทย	ไทย	ไทย	ไทย
22. ชุดข้อมูลที่มีคุณค่าสูง	-	-	-	-
23. ข้อมูลอ้างอิง	-	-	-	-

บรรณานุกรม

- 1.กรมพัฒนาธุรกิจการค้า. ข้อมูลการจดทะเบียนนิติบุคคลประจำปี. สืบค้นเมื่อวันที่ 2 สิงหาคม 2565. จาก <https://www.dbd.go.th/>
- 2.สำนักงานสถิติแห่งชาติ. แผนยุทธศาสตร์และแผนปฏิบัติการ. สืบค้นเมื่อวันที่ 21 สิงหาคม 2565. จาก <http://www.nso.go.th/>
- 3.สำนักงาน ป.ป.ส. ข้อมูลภาพรวมรายจังหวัด. สืบค้นเมื่อวันที่ 4 สิงหาคม 2565. จาก <https://data.oncb.go.th/prov>
- 4.สำนักงานกองทุนสนับสนุนการส่งเสริมสุขภาพ (สสส.). อัตราการเสียชีวิตจากอุบัติเหตุทางถนน. สืบค้นเมื่อวันที่ 14 สิงหาคม 2565. จาก <http://trso.thairoads.org/statistic/watch/detail/137>
- 5.สถาบันวิจัยเพื่อการพัฒนาประเทศไทย (ทีดีอาร์ไอ). บทความอุบัติเหตุทางถนน. สืบค้นเมื่อวันที่ 23 สิงหาคม 2565. จาก https://tdri.or.th/2017/08/econ_traffic_accidents/
6. มูลนิธิวิจัยและพัฒนาสุโขทัย. ‘ประชากรกลุ่มเปราะบาง’ คนไทยที่ถูกกลืนในระบบสุขภาพ. สืบค้นเมื่อวันที่ 24 สิงหาคม 2565. จาก <https://www.hfocus.org/content/2017/01/13375>
- 7.ธนาคารแห่งประเทศไทย. เครื่องชี้ภาวะเศรษฐกิจที่สำคัญ. สืบค้นเมื่อวันที่ 23 สิงหาคม 2565. จาก <https://www.bot.or.th/Thai/>
- 8.กรมควบคุมมลพิษ. ข้อมูลสถานการณ์ขยะมูลฝอยของประเทศ. สืบค้นเมื่อวันที่ 6 สิงหาคม 2565. จาก <https://thaimsw.pcd.go.th/report1.php?year=2563>
9. สำนักงานนโยบายและแผนทรัพยากรธรรมชาติและสิ่งแวดล้อม. ขยะมูลฝอย. สืบค้นเมื่อวันที่ 16 สิงหาคม 2565. จาก <https://www.onep.go.th/ebook/soe/soereport2021.pdf>
- 10.กรมควบคุมมลพิษ. รายงานค่าระดับเสียงจากสถานีตรวจวัดระดับเสียงของกรมควบคุมมลพิษ. สืบค้นเมื่อวันที่ 16 สิงหาคม 2565. จาก <http://noisemonitor.net/web/index.php>
- 11.กรมควบคุมมลพิษ. รายงานสถานการณ์และคุณภาพอากาศประเทศไทย. สืบค้นเมื่อวันที่ 18 สิงหาคม 2565. จาก <http://air4thai.pcd.go.th/webV2/region.php?region=1>

