



แผนพัฒนาสถิติระดับจังหวัด (พ.ศ. 2566 - 2570)



สร้าง



"Good statistics for decision makers"

คณะกรรมการสถิติระดับจังหวัดตรัง

คำนำ

การพัฒนาประเทศ ทั้งในระดับประเทศ ระดับภารกิจ และระดับพื้นที่ต่างให้ความสำคัญกับการใช้ “สถิติที่มีคุณภาพ” ที่เสมือนเป็นวัตถุดิบหรือต้นน้ำที่เป็นข้อเท็จจริงและองค์ความรู้ของห่วงโซ่คุณค่า (Supply Chain) เพื่อใช้ในการกำหนดนโยบาย เป้าหมายการพัฒนา แผนการดำเนินงาน แผนงบประมาณ และแผนจัดสรรทรัพยากร และติดตามประเมินผลความก้าวหน้าในการดำเนินการพัฒนาในมิติต่าง ๆ ในทุกระดับ เพื่อให้รัฐสามารถกำหนดทิศทาง นโยบาย และตัดสินใจเพื่อพัฒนาคุณภาพชีวิตของประชาชนในประเทศ ตรงตามความต้องการโดยใช้ข้อมูลสถิติที่เป็นหลักฐานหรือข้อมูลทางวิทยาศาสตร์มาเป็นตัวนำในการตัดสินใจ ดำเนินนโยบายด้านต่าง ๆ แต่ในการดำเนินงานเพื่อการบูรณาการแผนการทำงานร่วมกันของหน่วยงานระดับ พื้นที่นั้นพบว่า ข้อมูลเพื่อการตัดสินใจในระดับพื้นที่แตกต่างจากราชการส่วนกลาง โดยข้อมูลสถิติระดับพื้นที่ ควรเป็นข้อมูลสถิติที่สะท้อนการดำเนินการของพื้นที่ตามนโยบายของรัฐบาล (Agenda Base) และการแก้ไขปัญหาเชิงพื้นที่ (Area Base) ซึ่งมีความจำเป็นต้องเป็นข้อมูลเชิงลึกและเป็นระบบ โดยต้องกำหนด ประเด็นปัญหา (Paint Point) ที่เป็นนโยบายระดับจังหวัด ที่มีความซับซ้อน และมีความต้องการข้อมูลเพื่อการตัดสินใจเฉพาะ

เพื่อให้ตอบโจทย์การดำเนินนโยบายของรัฐให้มีข้อมูลสถิติที่มีคุณภาพ สำนักงานสถิติจังหวัดในฐานะ เป็นหน่วยราชการบริหารส่วนภูมิภาค ที่มีหน้าที่บริหารจัดการข้อมูลสถิติและสารสนเทศสถิติที่สำคัญและ จำเป็นเพื่อสนับสนุนการพัฒนาในระดับพื้นที่ รวมทั้งยังเป็นเลขานุการคณะกรรมการสถิติระดับจังหวัด ซึ่งเป็น กลไกในการขับเคลื่อนให้จังหวัดมีข้อมูลสถิติที่มีคุณภาพตรงตามความต้องการของพื้นที่อย่างแท้จริง และสามารถบูรณาการข้อมูลสถิติดังกล่าวเพื่อตอบโจทย์การพัฒนาในทุกระดับ รวมทั้งเป็นการดำเนินการตาม พระราชบัญญัติสถิติ พ.ศ. 2550 มาตรา 6 (1) กำหนดให้สำนักงานสถิติแห่งชาติมีหน้าที่ ในการจัดทำแผน แม่บทเกี่ยวกับการดำเนินงานทางสถิติของรัฐ เสนอคณะรัฐมนตรีให้ความเห็นชอบ เพื่อให้การดำเนินงานด้าน สถิติของประเทศมีความเป็นเอกภาพ ข้อมูลสถิติมีมาตรฐาน ลดความซ้ำซ้อนของการจัดทำสถิติ นำไปสู่การ แลกเปลี่ยนข้อมูลระหว่างหน่วยงานภาครัฐและใช้ข้อมูลสถิติและสารสนเทศร่วมกัน และมาตรา 6 (7) กำหนดให้สำนักงานสถิติแห่งชาติบูรณาการข้อมูล จากหน่วยงานภาครัฐอื่น ๆ เพื่อจัดทำฐานข้อมูลสถิติและ สารสนเทศของประเทศ

ดังนั้น การจัดทำแผนพัฒนาสถิติระดับจังหวัดต้ง พ.ศ. 2566 – 2570 ฉบับนี้ มีวัตถุประสงค์หลัก เพื่อให้ได้รายการข้อมูลสถิติที่ใช้ในการจัดทำตัวชี้วัดในการตอบโจทย์ประเด็นปัญหา (Pain Point) ในการ พัฒนาจังหวัด รวมทั้งมีแนวทางในการพัฒนาการจัดเก็บ รวบรวม ข้อมูลสถิติที่สำคัญ จำเป็น สอดคล้องกับ ยุทธศาสตร์ชาติ 20 ปี (พ.ศ. 2561 – 2580) แผนแม่บทภายใต้ยุทธศาสตร์ชาติ 23 ด้าน แผนการปฏิรูป ประเทศ 13 ด้าน เป้าหมายการพัฒนาที่ยั่งยืน (Sustainable Development Goal: SDGs) (ร่าง) แผนพัฒนา เศรษฐกิจและสังคมแห่งชาติ ฉบับที่ 13 (พ.ศ. 2566 – 2570) แผนพัฒนาต่าง ๆ และแผนพัฒนาจังหวัด พ.ศ. 2566 – 2570 ซึ่งได้มีการดำเนินการตามมติคณะกรรมการบูรณาการนโยบายภาค (ก.บ.ภ.) ครั้งที่ 2/2564 เมื่อวันที่ 14 กรกฎาคม 2564 โดยแผนพัฒนาสถิติระดับจังหวัดต้งฉบับนี้ จะใช้ในการติดตามผลการพัฒนา สถิติและมีการทบทวนรายการสถิติที่อยู่ในแผนอย่างต่อเนื่อง เพื่อให้มั่นใจได้ว่าจังหวัดต้งจะมีข้อมูลสถิติที่ ทันสมัยตามนโยบายการพัฒนาจังหวัด

สารบัญ

บทที่ 1 บทนำ

1.1 หลักการและเหตุผล.....	1
1.2 วัตถุประสงค์การจัดทำแผนพัฒนาสถิติระดับจังหวัด.....	3
1.3 แนวทางการจัดทำแผนพัฒนาสถิติระดับจังหวัด	4
1.4 คำอธิบายศัพท์	5

บทที่ 2 นโยบายและยุทธศาสตร์ที่เกี่ยวข้องกับการพัฒนาในระดับจังหวัด

2.1 การศึกษานโยบายและยุทธศาสตร์ที่เกี่ยวข้องกับการพัฒนาในระดับจังหวัด.....	8
2.2 การวิเคราะห์ประเด็นการพัฒนาจังหวัดภายใต้แผนพัฒนาจังหวัดที่เป็นปัจจุบัน ที่สอดคล้องกับ นโยบายและยุทธศาสตร์ต่าง ๆ ที่เกี่ยวข้องกับการพัฒนาในระดับจังหวัด	16
2.3 การวิเคราะห์สถานการณ์ แนวโน้ม การพัฒนาในระดับจังหวัด.....	25

บทที่ 3 รายการข้อมูลสถิติทางการที่เกี่ยวข้องกับการพัฒนาในระดับจังหวัด

3.1 ประเด็นการพัฒนาที่ 1: การสร้างฐานของเศรษฐกิจของจังหวัดด้านการเกษตรและอุตสาหกรรมที่ มั่นคงและยั่งยืน.....	36
3.2 ประเด็นการพัฒนาที่ 2 : ส่งเสริมและพัฒนาการท่องเที่ยวให้ได้มาตรฐานและมีคุณภาพ เพื่อสร้าง รายได้ให้เติบโตอย่างต่อเนื่อง	45
3.3 ประเด็นการพัฒนาที่ 3 : เสริมสร้างความมั่นคงทางสังคม พัฒนาคุณภาพชีวิตและการศึกษาเรียนรู้ อย่างมีคุณภาพ.....	56
3.4 ประเด็นการพัฒนาที่ 4 : บริหารจัดการทรัพยากรธรรมชาติสิ่งแวดล้อม พะยูน สัตว์ทะเลหายาก และ พลังงานอย่างเหมาะสมกับชุมชน/พื้นที่ที่มีความยั่งยืน	66

บทที่ 4 สถานการณ์สถิติทางการ.....

บทที่ 5 ข้อเสนอแนะการพัฒนาการรวบรวมข้อมูลและแผนปฏิบัติการพัฒนาสถิติทางการ

ภาคผนวก

ภาคผนวก ก การวิเคราะห์ประเด็นการพัฒนาจังหวัด ภายใต้แผนพัฒนาจังหวัดที่เป็นปัจจุบันที่ สอดคล้องกับนโยบายและยุทธศาสตร์ต่าง ๆ ที่เกี่ยวข้องกับการพัฒนาในระดับจังหวัด	88
ภาคผนวก ข ตัวชี้วัดการพัฒนาจังหวัด.....	91
ภาคผนวก ค คำอธิบายข้อมูล (Metadata).....	100

สารบัญภาพ

ภาพ 1	แนวคิดการพัฒนาสถิติทางการ	3
ภาพ 2	กรอบแนวคิดการวิเคราะห์นโยบายและยุทธศาสตร์ที่เกี่ยวข้องกับการพัฒนาในระดับจังหวัด	7
ภาพ 3	ยุทธศาสตร์ชาติ 6 ด้านและการแปลงยุทธศาสตร์สู่การปฏิบัติ	8
ภาพ 4	17 เป้าหมายการพัฒนาที่ยั่งยืน	12
ภาพ 5	การจัดกลุ่ม SDGs ตามปัจจัยที่เชื่อมโยงกันใน 5 มิติ (5P)	13
ภาพ 6	การเชื่อมโยงยุทธศาสตร์ระดับประเทศสู่แผนพัฒนาจังหวัดตรัง (พ.ศ. 2566 - 2570)	24
ภาพ 7	ดัชนีการพัฒนารวมของจังหวัดตรังเทียบกับค่ากลางประเทศ	28
ภาพ 8	ดัชนีด้านการพัฒนาคน (People) ของจังหวัดตรังเทียบกับค่ากลางประเทศ	29
ภาพ 9	ดัชนีการพัฒนาด้านเศรษฐกิจและความมั่งคั่ง (Prosperity) ของจังหวัดตรังเทียบกับค่ากลางประเทศ	30
ภาพ 10	ดัชนีการพัฒนาด้านสิ่งแวดล้อม (Planet) ของจังหวัดตรังเทียบกับค่ากลางประเทศ	31
ภาพ 11	ดัชนีการพัฒนาด้านสันติภาพและยุติธรรม (Peace) ของจังหวัดตรังเทียบกับค่ากลางประเทศ	32
ภาพ 12	ดัชนีการพัฒนาด้านความเป็นหุ้นส่วนพัฒนา (Partnership) ของจังหวัดตรังเทียบกับค่ากลางประเทศ	33
ภาพ 13	ห่วงโซ่คุณค่า (Value Chain) “การเกษตร”	37
ภาพ 14	ห่วงโซ่คุณค่า (Value Chain) “การผลิต การแปรรูปสินค้าเกษตรที่มีคุณภาพของจังหวัดตรัง”	38
ภาพ 15	ห่วงโซ่คุณค่า (Value Chain) “การท่องเที่ยว”	46
ภาพ 16	ห่วงโซ่คุณค่า (Value Chain) “การท่องเที่ยวของจังหวัดตรัง”	47
ภาพ 17	ห่วงโซ่คุณค่า (Value Chain) “การพัฒนาคุณภาพชีวิตของจังหวัดตรัง”	57
ภาพ 18	ห่วงโซ่คุณค่า (Value Chain) “พื้นที่สีเขียวของจังหวัดตรัง”	68
ภาพ 19	ห่วงโซ่คุณค่า (Value Chain) “การจัดการขยะมูลฝอยของจังหวัดตรัง”	69
ภาพ ก1	การวิเคราะห์ประเด็นการพัฒนาจังหวัด ภายใต้แผนพัฒนาจังหวัดที่เป็นปัจจุบันที่สอดคล้องกับนโยบายและยุทธศาสตร์ต่าง ๆ ที่เกี่ยวข้องกับการพัฒนาในระดับจังหวัด	89
ภาพ ก2	ดัชนีรวมการพัฒนาจังหวัด	92
ภาพ ก3	ดัชนีผสม มิติการพัฒนาคน (People)	93
ภาพ ก4	ดัชนีผสม มิติเศรษฐกิจและความมั่งคั่ง (Prosperity)	94
ภาพ ก5	ดัชนีผสม มิติสิ่งแวดล้อม (Planet)	95
ภาพ ก6	ดัชนีผสม มิติสันติภาพและยุติธรรม (Peace)	96
ภาพ ก7	ดัชนีผสม มิติความเป็นหุ้นส่วนการพัฒนา (Partnership)	97
ภาพ ก8	ดัชนีการพัฒนาระดับจังหวัดตรัง	98

สารบัญตาราง

ตาราง 1	ความสอดคล้องระหว่างประเด็นหมุดหมายตาม (ร่าง) แผนพัฒนาเศรษฐกิจและสังคมแห่งชาติ ฉบับที่ 13 และประเด็นการพัฒนาจังหวัดของแผนพัฒนาจังหวัดฯ	17
ตาราง 2	ตัวชี้วัดตาม (ร่าง) แผนพัฒนาเศรษฐกิจและสังคมแห่งชาติ ฉบับที่ 13 และความสอดคล้องระหว่างตัวชี้วัดตามแผนพัฒนาจังหวัดฯ	18
ตาราง 3	การวิเคราะห์ประเด็นการพัฒนาจังหวัดภายใต้แผนพัฒนาจังหวัดที่เป็นปัจจุบันที่สอดคล้องกับยุทธศาสตร์ชาติ (พ.ศ. 2561 – 2580)	19
ตาราง 4	การวิเคราะห์ประเด็นการพัฒนาจังหวัดภายใต้แผนพัฒนาจังหวัดที่เป็นปัจจุบันที่สอดคล้องกับแผนแม่บทภายใต้ยุทธศาสตร์ชาติ	19
ตาราง 5	การวิเคราะห์ประเด็นการพัฒนาจังหวัดภายใต้แผนพัฒนาจังหวัดที่เป็นปัจจุบันที่สอดคล้องกับแผนการปฏิรูปประเทศ 13 ด้าน	20
ตาราง 6	การวิเคราะห์ประเด็นการพัฒนาจังหวัดภายใต้แผนพัฒนาจังหวัดที่เป็นปัจจุบันที่สอดคล้องกับ (ร่าง) แผนพัฒนาเศรษฐกิจและสังคมแห่งชาติ ฉบับที่ 13	20
ตาราง 7	การวิเคราะห์ประเด็นการพัฒนาจังหวัดภายใต้แผนพัฒนาจังหวัดที่เป็นปัจจุบันที่สอดคล้องกับเป้าหมายการพัฒนาที่ยั่งยืน (SDGs)	21
ตาราง 8	การวิเคราะห์ประเด็นการพัฒนาจังหวัดภายใต้แผนพัฒนาจังหวัดที่เป็นปัจจุบันที่สอดคล้องกับ (ร่าง) กรอบแผนพัฒนาภาคใต้	22
ตาราง 9	การวิเคราะห์ประเด็นการพัฒนาจังหวัดภายใต้แผนพัฒนาจังหวัดที่เป็นปัจจุบัน ที่สอดคล้องกับ แผนพัฒนากลุ่มจังหวัดภาคใต้ฝั่งตะวันออก 2 (พ.ศ. 2566 – 2570)	22
ตาราง 10	การวิเคราะห์ประเด็นการพัฒนาจังหวัด ภายใต้แผนพัฒนาจังหวัดที่เป็นปัจจุบันที่สอดคล้องกับนโยบายและยุทธศาสตร์ต่าง ๆ ที่เกี่ยวข้องกับแผนพัฒนาจังหวัดต้ง (พ.ศ. 2566 – 2570)	23
ตาราง 11	ผังสถิติทางการ “การผลิต การแปรรูปสินค้าเกษตรที่มีคุณภาพของจังหวัดตรัง”	40
ตาราง 12	ผังสถิติทางการ “การท่องเที่ยวของจังหวัดตรัง”	49
ตาราง 13	ผังสถิติทางการ “การพัฒนาคุณภาพชีวิตของจังหวัดตรัง”	59
ตาราง 14	ผังสถิติทางการ “พื้นที่สีเขียวของจังหวัดตรัง”	71
ตาราง 15	ผังสถิติทางการ “การจัดการขยะมูลฝอยของจังหวัดตรัง”	78
ตาราง 16	ค่าตัวชี้วัดการพัฒนาระดับจังหวัดตรัง	99

บทนำ

1.1 หลักการและเหตุผล

“สถิติ” เป็นข้อมูลที่เกิดจากการจัดเก็บหรือบันทึกข้อมูลที่อยู่รอบตัวเราให้อยู่ในรูปข้อความหรือตัวเลขและนำมาประมวลผลเพื่อใช้ในการวัด ประเมินค่า หรือใช้สถิติเป็นเกณฑ์มาตรฐานสำหรับเปรียบเทียบ การเปลี่ยนแปลงของอดีตและปัจจุบัน ไปจนถึงใช้คาดการณ์ในอนาคต ทำให้สถิติมีความสำคัญต่อทุกระดับ การขับเคลื่อนการพัฒนาประเทศ รัฐบาลจำเป็นต้องมีข้อมูลต่าง ๆ เพื่อใช้ในการกำหนดนโยบาย ยุทธศาสตร์ วางแผน และติดตามความก้าวหน้าการดำเนินงานตามนโยบายต่าง ๆ โดยเฉพาะอย่างยิ่ง “องค์ความรู้จากสถิติที่เกี่ยวกับสถานการณ์ด้านเศรษฐกิจ สังคม และทรัพยากรธรรมชาติและสิ่งแวดล้อมของประเทศ เพื่อกำหนดนโยบาย ขับเคลื่อน และติดตามประเมินผลการดำเนินนโยบายต่าง ๆ”

ด้วยพัฒนาการทางคอมพิวเตอร์และเทคโนโลยีสารสนเทศที่เปลี่ยนแปลงอย่างรวดเร็วทำให้ระบบการจัดเก็บข้อมูลสถิติของประเทศเป็น “ระบบสถิติแบบกระจายงาน” กล่าวคือ หน่วยงานภาครัฐต่างมีระบบจัดเก็บข้อมูลทั้งที่ได้จากการบริหารงาน งานทะเบียน และจากความต้องการเฉพาะของหน่วยงาน เพื่อประมวลเป็นสถิติและสารสนเทศตามความต้องการของหน่วยงานเป็นหลัก ซึ่งการดำเนินงานดังกล่าวมีข้อดีคือ ทำให้หน่วยงานมีข้อมูลใช้เพื่อการตัดสินใจตามภารกิจของหน่วยงานได้ตรงความต้องการ สะดวก และรวดเร็ว แต่ในขณะเดียวกัน การกำหนดนโยบายหรือทิศทางการพัฒนาประเทศควรพัฒนามาบนพื้นฐานที่เห็นภาพองค์รวมของทุกส่วนที่เกี่ยวข้อง ไม่อาจพิจารณาแยกส่วนระหว่างด้านเศรษฐกิจ สังคม และสิ่งแวดล้อม จึงจำเป็นต้องมีข้อมูลที่บูรณาการกันเพื่อสะท้อนให้ผู้กำหนดนโยบายได้เห็นภาพรวมผ่านเป้าหมาย เป้าประสงค์และตัวชี้วัดอย่างแท้จริง ด้วยสาเหตุดังกล่าว จึงทำให้เกิดปัญหาเมื่อผู้ใช้หรือผู้บริหารต้องการนำข้อมูลจากต่างหน่วยงานมาใช้ประโยชน์ร่วมกันทำได้ยาก เพราะแต่ละหน่วยงานต่างมีวิธีการวัตถุประสงค์ และการจัดเก็บข้อมูลที่แตกต่างกัน

ดังนั้น การที่สังคมไทยจะมีข้อมูลสถิติเพื่อสนับสนุนการวางแผนการพัฒนาประเทศในทิศทางที่ดีขึ้น จำเป็นต้องมีการบริหารจัดการระบบสถิติของประเทศเพื่อ

แก้ไขปัญหาดังกล่าว โดยสำนักงานสถิติแห่งชาติได้จัดทำแผนแม่บทระบบสถิติประเทศไทยขึ้นเป็นครั้งแรกในปี พ.ศ. 2554 และแผนแม่บทระบบสถิติประเทศไทย ฉบับที่ 2 (พ.ศ. 2559 – 2565) เพื่อให้การแปลงแผนแม่บทระบบสถิติประเทศไทยไปสู่การปฏิบัติเป็นไปอย่างมีประสิทธิภาพ และเกิดผลสัมฤทธิ์อย่างเป็นรูปธรรม สอดรับกับรัฐธรรมนูญแห่งราชอาณาจักรไทย พ.ศ. 2560 มาตรา 258 ข(2) “ให้มีการบูรณาการฐานข้อมูลของ

PAIN POINT ของผู้ใช้ข้อมูลภาครัฐ

- data silo ต่างระบบจัดเก็บต่างเจ้าของ
- วิธีการและช่วงเวลาในการจัดเก็บที่ต่างกัน
- คำนียามต่างกันตามภารกิจ/กฎหมายของหน่วยงาน
- นำมาใช้ประโยชน์ร่วมกันยาก
- ข้อจำกัดด้านบุคลากรและงบประมาณ
- มีข้อมูลซ้ำซ้อน
- มี Data Gap แต่ไม่มีหน่วยงานรับผิดชอบ
- ข้อมูลไม่ถูกต้อง
- ข้อมูลไม่เป็นปัจจุบัน
- มีข้อมูลแต่ผู้ใช้ไม่สามารถเข้าถึงได้
- ฯลฯ

หน่วยงานของรัฐทุกหน่วยงานเข้าด้วยกัน เพื่อให้เป็นระบบข้อมูลเพื่อการบริหารราชการแผ่นดินและการบริการประชาชน” ทั้งในระดับภารกิจ (กระทรวง กรม) และระดับพื้นที่ (จังหวัด)

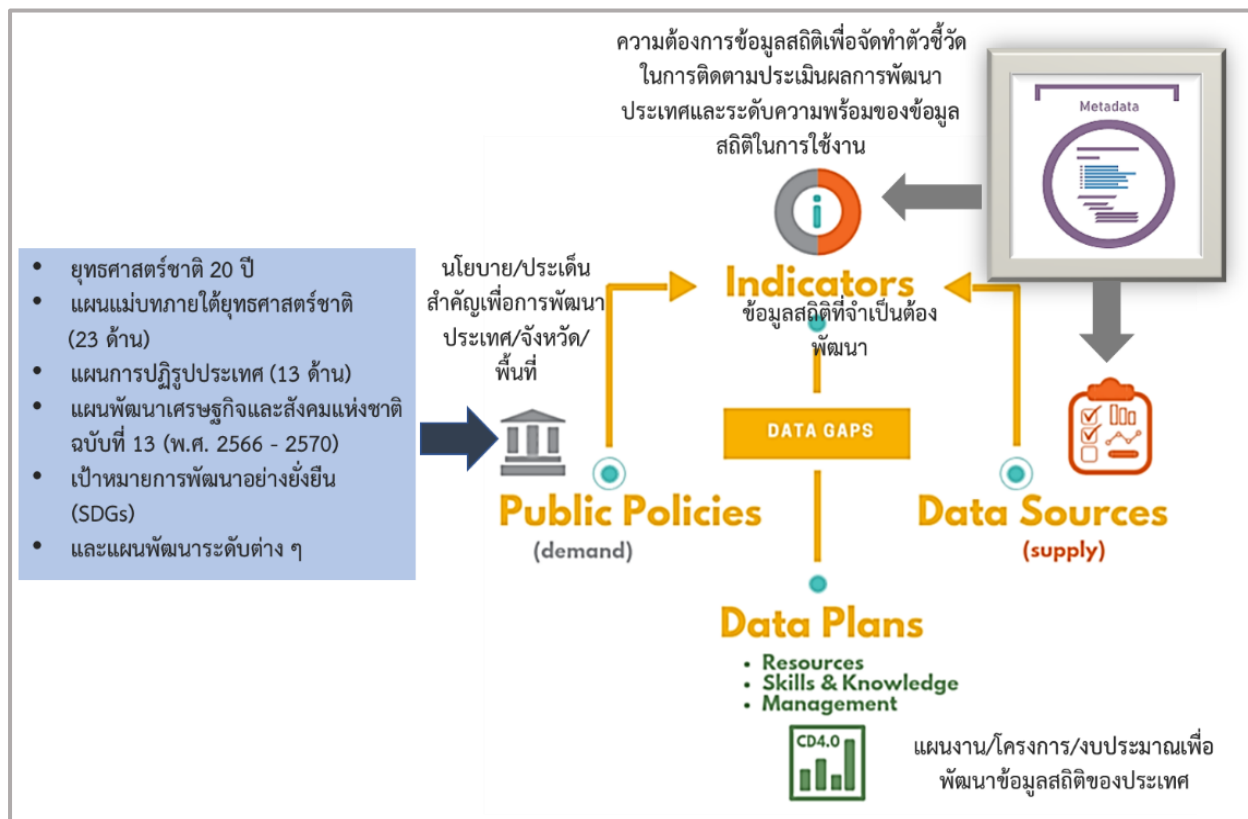
สำนักงานสถิติจังหวัดในฐานะฝ่ายเลขานุการคณะกรรมการสถิติระดับจังหวัดได้มีการพัฒนาข้อมูลสถิติและสารสนเทศระดับพื้นที่ร่วมกับหน่วยงานที่เกี่ยวข้องในระดับพื้นที่ ผ่านกลไกของคณะกรรมการสถิติระดับจังหวัด คณะทำงานสถิติระดับจังหวัด โดยได้มีการจัดทำแผนพัฒนาสถิติระดับจังหวัด ขึ้นเป็นครั้งแรกในปี พ.ศ. 2557 ผลลัพธ์คือได้ชุดข้อมูลที่ตอบโจทย์ยุทธศาสตร์จังหวัด ผลิตภัณฑ์ที่มีศักยภาพ (Product Champion) ประเด็นปัญหาสำคัญ (Critical Issue) และแผนพัฒนาสถิติระดับจังหวัด ซึ่งเป็นกรอบแนวทางการดำเนินงานเพื่อการพัฒนาการจัดเก็บข้อมูลสถิติที่สำคัญและจำเป็นต่อการบริหารงานยุทธศาสตร์จังหวัด โดยมีแผนพัฒนาจังหวัด และแผนปฏิบัติราชการประจำปี เป็นกลไกในการเชื่อมโยงความต้องการข้อมูลกับแนวทางการพัฒนาข้อมูลสถิติระดับจังหวัด เพื่อให้ได้สถิติทางการ (Official Statistics) ระดับจังหวัด คือ รายการข้อมูลสถิติที่สำคัญและจำเป็นที่ใช้สนับสนุนการตัดสินใจ ที่ได้มาจากกระบวนการจัดทำแผนพัฒนาจังหวัด และแผนปฏิบัติราชการประจำปี ที่นำไปสู่การจัดสรรงบประมาณในแผนงานและโครงการประจำปีของจังหวัด ประกอบด้วย ปัจจัยสู่ความสำเร็จ (Critical Success Factor) ตัวชี้วัด (Key Performance Indicator) และข้อมูลพื้นฐานที่สำคัญ (Baseline Data) รวมทั้งคำอธิบายข้อมูลสถิติทางการ (Official Statistics Metadata) ซึ่งเป็นการอธิบายข้อมูลที่ส่วนราชการดำเนินการจัดเก็บข้อมูลดังกล่าว โดยการขับเคลื่อนจัดทำแผนพัฒนาสถิติระดับจังหวัด (พ.ศ. 2566 – 2570) ดำเนินการผ่านกลไกคณะกรรมการสถิติระดับจังหวัดเพื่อสร้างการมีส่วนร่วม โดยยึดหลักแนวคิด “Demand-Driven” ที่ต้องการผลิตสถิติทางการที่มีคุณภาพบนพื้นฐานของความต้องการใช้สถิติอย่างแท้จริงที่สอดคล้องกับนโยบายสำคัญของประเทศ ได้แก่

- ยุทธศาสตร์ชาติ 20 ปี (พ.ศ. 2561 – 2580)
- แผนแม่บทภายใต้ยุทธศาสตร์ชาติ (23 ด้าน)
- แผนการปฏิรูปประเทศ (13 ด้าน)
- (ร่าง) แผนพัฒนาเศรษฐกิจและสังคมแห่งชาติ ฉบับที่ 13 (พ.ศ. 2566 – 2570)
- เป้าหมายการพัฒนาที่ยั่งยืน (Sustainable Development Goals: SDGs) ที่เชื่อมโยงกับกรอบการจัดทำแผนพัฒนาเศรษฐกิจและสังคมแห่งชาติ ฉบับที่ 13 (พ.ศ. 2566 – 2570)
- แผนยุทธศาสตร์และแผนพัฒนาระดับต่าง ๆ ในประเด็นที่เกี่ยวข้องกับยุทธศาสตร์การพัฒนาจังหวัด
- แผนพัฒนาจังหวัด พ.ศ. 2566 – 2570¹

เพื่อให้ได้รายการข้อมูลสถิติที่ใช้ในการจัดทำตัวชี้วัดในการติดตามผลการพัฒนาประเทศในแต่ละระดับ โดยเฉพาะในระดับพื้นที่ ซึ่งต้องตรวจสอบสถานะรายการข้อมูลสำคัญที่ภาครัฐมีอยู่ (Data Supply) ว่ามีหน่วยงานเจ้าของข้อมูลหรือไม่ (หากเป็นข้อมูลที่เจ้าของข้อมูลเป็นหน่วยงานส่วนราชการส่วนกลาง สำนักงานสถิติแห่งชาติจะทำหน้าที่ประสานต่อไป) ถ้ารายการข้อมูลสถิติมีหน่วยงานเจ้าของข้อมูลแล้ว หน่วยงานเจ้าของข้อมูลจำเป็นต้องจัดทำคำอธิบายข้อมูลหรือเมทาดาทา (Metadata) เพื่อลงทะเบียนนำเข้าสู่

¹ นโยบาย หลักเกณฑ์ วิธีการจัดทำแผนพัฒนาจังหวัด และแผนพัฒนากลุ่มจังหวัด พ.ศ. 2566 – 2570 (มติคณะกรรมการบูรณาการนโยบายภาค (ก.บ.ภ.) ครั้งที่ 2/2564 เมื่อวันที่ 14 กรกฎาคม 2564) โดยให้จังหวัดและกลุ่มจังหวัดดำเนินการจัดทำแผนพัฒนาจังหวัด และแผนพัฒนากลุ่มจังหวัด พ.ศ. 2566 – 2570 เพื่อให้แผนทันสถานการณ์ และใช้เป็นกรอบและทิศทางในการจัดทำแผนปฏิบัติราชการประจำปีของจังหวัดและกลุ่มจังหวัด ประจำปีงบประมาณ พ.ศ. 2566 – 2570

ระบบบัญชีข้อมูลภาครัฐหรือ GD Catalog เพื่อให้บริการและให้แน่ใจว่ามีข้อมูลสถิติที่สามารถใช้ในการประเมินและติดตามผลตัวชี้วัดการพัฒนาประเทศในแต่ละระดับได้ ดังภาพ 1



ภาพ 1 แนวคิดการพัฒนาสถิติทางการ

แต่หากมีความจำเป็นต้องมีข้อมูลใดแต่พบว่ายังไม่มีหน่วยงานดำเนินการจัดทำข้อมูล คณะกรรมการสถิติระดับจังหวัดจะพิจารณาขอบหมายหน่วยงานจัดทำข้อมูลนั้น ซึ่งกระบวนการดังกล่าวจะนำไปสู่การพัฒนาการจัดทำข้อมูลสถิติทางการในระดับพื้นที่ให้มีข้อมูลที่เพียงพอและตอบโจทย์ความต้องการใช้งานจริงตามความต้องการของผู้ใช้งานได้ รวมทั้งมีข้อมูลสำหรับการติดตามและประเมินผลการพัฒนาระดับพื้นที่อย่างถูกต้องและมีธรรมาภิบาล ดังนั้นคณะกรรมการสถิติระดับจังหวัดจึงได้จัดทำแผนพัฒนาสถิติระดับจังหวัดครั้งแรกขึ้น เพื่อเป็นเครื่องมือสำคัญในการกำหนดกรอบแนวทางการดำเนินงานเพื่อการพัฒนาการจัดทำข้อมูลสถิติที่สำคัญและจำเป็นต่อการบริหารงานของจังหวัด

1.2 วัตถุประสงค์การจัดทำแผนพัฒนาสถิติระดับจังหวัด

- 1.2.1 เพื่อศึกษาและวิเคราะห์นโยบายและยุทธศาสตร์ตามยุทธศาสตร์ชาติ 20 ปี (พ.ศ. 2561 – 2580) แผนแม่บทภายใต้ยุทธศาสตร์ชาติ (23 ด้าน) แผนการปฏิรูปประเทศ (13 ด้าน) (ร่าง) แผนพัฒนาเศรษฐกิจและสังคมแห่งชาติ ฉบับที่ 13 (พ.ศ. 2566 – 2570) เป้าหมายการพัฒนาที่ยั่งยืน (Sustainable Development Goals: SDGs) (ร่าง) กรอบแผนพัฒนาภาค (พ.ศ. 2566 – 2570) และแผนพัฒนากลุ่มจังหวัด (พ.ศ. 2566 – 2570) ที่สอดคล้องกับแผนพัฒนาจังหวัด (พ.ศ. 2566 – 2570) หรือนโยบายของผู้บริหารในจังหวัด

- 1.2.2 เพื่อจัดทำรายการข้อมูลสถิติทางการที่เกี่ยวข้องกับการพัฒนาในระดับจังหวัดที่สอดคล้องกับแผนยุทธศาสตร์และแผนพัฒนาระดับต่าง ๆ พร้อมทั้งกำหนดหน่วยงานที่มีหน้าที่รับผิดชอบในการจัดทำข้อมูลที่ยังไม่มีหน่วยงานใดดำเนินการ และเชื่อมโยง/บูรณาการข้อมูลในระดับพื้นที่
- 1.2.3 เพื่อสร้างวัฒนธรรมการใช้ข้อมูลสถิติ สนับสนุนการตัดสินใจในระดับพื้นที่ ตลอดจนสร้างโอกาสการเข้าถึงข้อมูลในระดับพื้นที่ของประชาชน
- 1.2.4 เพื่อสร้างเครือข่าย การมีส่วนร่วมของหน่วยงานในระดับพื้นที่ในการผลิตข้อมูลทางสถิติ และการประยุกต์ใช้ข้อมูลเพื่อการตัดสินใจอย่างมีประสิทธิภาพ
- 1.2.5 เพื่อพัฒนาบุคลากรด้านสถิติของหน่วยงานที่เกี่ยวข้อง ให้มีความเป็นมืออาชีพด้านข้อมูลสถิติ และสารสนเทศที่สนับสนุนการพัฒนาในระดับพื้นที่

1.3 แนวทางการจัดทำแผนพัฒนาสถิติระดับจังหวัด

- 1.3.1 ศึกษา ยุทธศาสตร์ชาติ 20 ปี (พ.ศ. 2561 – 2580) แผนแม่บทภายใต้ยุทธศาสตร์ชาติ (23 ด้าน) แผนการปฏิรูปประเทศ (13 ด้าน) และ (ร่าง) แผนพัฒนาเศรษฐกิจและสังคมแห่งชาติ ฉบับที่ 13 (พ.ศ. 2566 – 2570) เป้าหมายการพัฒนาที่ยั่งยืน (Sustainable Development Goals: SDGs) (ร่าง) กรอบแผนพัฒนาภาค (พ.ศ. 2566 – 2570) แผนพัฒนากลุ่มจังหวัด (พ.ศ. 2566 – 2570) แผนพัฒนาจังหวัด (พ.ศ. 2566 – 2570) หรือนโยบายของผู้บริหารในจังหวัด
- 1.3.2 วิเคราะห์ความสอดคล้องเชื่อมโยงระหว่างประเด็นการพัฒนาจังหวัด ตัวชี้วัดการพัฒนาฯ กับแผนยุทธศาสตร์และแผนพัฒนาระดับต่าง ๆ โดยมีการประชุมหารือร่วมกับสำนักงานจังหวัดและหน่วยงานที่เกี่ยวข้อง
- 1.3.3 วิเคราะห์ห่วงโซ่คุณค่าจากแผนแม่บทภายใต้ยุทธศาสตร์ชาติ (23 ด้าน) ซึ่งใช้เป็นกรอบในการจัดทำห่วงโซ่คุณค่าที่สอดคล้องกับแผนพัฒนาจังหวัด โดยมีการประชุมหารือร่วมกับสำนักงานจังหวัดและหน่วยงานที่เกี่ยวข้อง
- 1.3.4 ทบทวนรายการสถิติทางการ 21 สาขา² รายการข้อมูลสถิติทางการในระดับพื้นที่ และสรุปรวบรวมรายการข้อมูลสถิติทางการของแต่ละห่วงโซ่คุณค่าที่เกี่ยวข้องกับการพัฒนาในระดับจังหวัด เพื่อจัดทำเป็นร่างผังสถิติทางการ
- 1.3.5 จัดทำผังสถิติทางการ ที่แสดงชื่อตัวชี้วัด รายการสถิติทางการ การจัดจำแนก ระดับการนำเสนอ ผล สถานะ และหน่วยงาน ทั้งนี้สถิติทางการในผังสถิติทางการบางรายการอาจจะยังไม่มีการผลิต หรือขาดหน่วยงานที่รับผิดชอบในปัจจุบัน ซึ่งจะต้องได้รับการพิจารณาเป็นส่วนหนึ่งของยุทธศาสตร์การพัฒนาในลำดับต่อไป
- 1.3.6 สรุปข้อเสนอแนะการพัฒนาการจัดเก็บข้อมูลและเสนอแผนการพัฒนาในอนาคต

² สถิติทางการ 21 สาขา ประกอบด้วย ด้านสังคม 9 สาขา ได้แก่ 1) ประชากรศาสตร์ ประชากรและเคหะ 2) แรงงาน 3) การศึกษา 4) ศาสนา ศิลปะ และวัฒนธรรม 5) สุขภาพ 6)สวัสดิการสังคม 7) หญิงและชาย 8) รายได้และรายจ่ายของครัวเรือน 9) ยุติธรรมความมั่นคงการเมืองและการปกครอง ด้านเศรษฐกิจ 11 สาขา ได้แก่ 10) บัญชีประชาชาติ 11) เกษตร และประมง 12) อุตสาหกรรม 13) พลังงาน 14) การค้าและราคา 15) ขนส่ง และโลจิสติกส์ 16) เทคโนโลยีสารสนเทศและการสื่อสาร 17) การท่องเที่ยวและการกีฬา 18) การเงิน การธนาคาร และประกันภัย 19) การคลัง 20) วิทยาศาสตร์ เทคโนโลยีและนวัตกรรม ด้านทรัพยากรธรรมชาติและสิ่งแวดล้อม 21) ทรัพยากรธรรมชาติและสิ่งแวดล้อม

1.4 คำอธิบายศัพท์

- 1.4.1 ห่วงโซ่คุณค่าภายใต้แผนแม่บทภายใต้ยุทธศาสตร์ชาติ (23 ด้าน)³ เป็นองค์ประกอบ (อาจรวมถึงกิจกรรมและกระบวนการต่าง ๆ) ที่มีความสอดคล้องและสัมพันธ์กันเป็นระบบภายใต้แผนแม่บทย่อย ตั้งแต่จุดเริ่มต้นของกระบวนการดำเนินงาน (ต้นทาง) ไปจนกระทั่งสิ้นสุดกระบวนการดำเนินงาน (ปลายทาง) ที่ส่งผลต่อการบรรลุเป้าหมายแผนแม่บทย่อยนั้น ๆ ได้ตามที่กำหนด โดยทางสำนักงานสภาพัฒนาการเศรษฐกิจและสังคมแห่งชาติได้จัดทำ 140 Final Value Chains เพื่อใช้ประกอบการจัดทำโครงการสำคัญต่าง ๆ
- 1.4.2 ห่วงโซ่คุณค่าทั่วไป (Generic Value Chain: GVC)⁴ เป็นห่วงโซ่คุณค่ารูปแบบกลางที่ได้จากการทบทวนประเด็นยุทธศาสตร์การพัฒนากาแฟรวมของจังหวัด (กรอบการดำเนินงานปี 2557) สามารถแบ่งแนวทางการพัฒนาเป็น 3 ด้าน คือ เศรษฐกิจ สังคม และทรัพยากรธรรมชาติและสิ่งแวดล้อม ซึ่งประเด็นในแต่ละด้านจะมีประเด็นย่อยรวม 18 เรื่อง ในแต่ละเรื่องจะมีการจัดทำห่วงโซ่คุณค่าแสดงกิจกรรมหลัก (Primary Activities) และกิจกรรมสนับสนุน (Support Activities) โดยกิจกรรมทุกประเภทมีส่วนในการช่วยเพิ่มคุณค่าให้กับสินค้าหรือบริการ หรือลด แก้ไข ป้องกันปัญหาให้กับประเด็นปัญหาสำคัญที่เลือก โดยแต่ละกิจกรรมในแต่ละข้อต่อของห่วงโซ่คุณค่า (Value Chain: VC) จะแสดงให้เห็นถึงคุณค่า หรือประโยชน์ให้กับการพัฒนาพื้นที่
- 1.4.3 ห่วงโซ่คุณค่าที่สอดคล้องกับแผนพัฒนาจังหวัด เป็นห่วงโซ่คุณค่าของจังหวัดในแต่ละประเด็นการพัฒนาภายใต้แผนพัฒนาจังหวัด โดยใช้ห่วงโซ่คุณค่าภายใต้แผนแม่บทภายใต้ยุทธศาสตร์ชาติ (23 ด้าน) 140 Final Value Chains และห่วงโซ่คุณค่าทั่วไป (Generic Value Chain: GVC) เป็นกรอบในการจัดทำเพื่อให้ได้ห่วงโซ่คุณค่าตามประเด็นการพัฒนาจังหวัดที่ประกอบด้วยกิจกรรมหลัก (Primary Activities) และกิจกรรมสนับสนุน (Support Activities) ที่มีความสอดคล้องและสัมพันธ์กันเป็นระบบ ตั้งแต่จุดเริ่มต้นของกระบวนการดำเนินงาน (ต้นทาง) ไปจนกระทั่งสิ้นสุดกระบวนการดำเนินงาน (ปลายทาง) ที่ส่งผลต่อการบรรลุเป้าหมายประเด็นการพัฒนาจังหวัดได้ตามที่กำหนด
- 1.4.4 แผนพัฒนาสถิติระดับจังหวัด⁵ เป็นเครื่องมือสำคัญในการกำหนดกรอบแนวทางการดำเนินงานเพื่อการพัฒนาการเก็บข้อมูลสถิติที่สำคัญและจำเป็นต่อการบริหารงานยุทธศาสตร์จังหวัดในระยะสั้น 1 ปี และระยะกลาง 4 ปี เพื่อให้เชื่อมโยงกับการจัดทำแผนพัฒนาจังหวัดและสอดคล้องกับแผนยุทธศาสตร์และแผนพัฒนาระดับต่าง ๆ ซึ่งจะกำหนดกิจกรรมต่าง ๆ เพื่อพัฒนาคุณภาพสถิติทางการว่ามีรายการใดบ้าง จะพัฒนาอย่างไร หน่วยงานใดเป็นผู้รับผิดชอบ พร้อมทั้งระบุระยะเวลาที่ต้องดำเนินการด้วย

³ ที่มา: การประชุมเชิงปฏิบัติการการจัดทำโครงการสำคัญ ประจำปีงบประมาณ 2565 เอกสารประกอบการบรรยาย: การวิเคราะห์และประมวลผลห่วงโซ่คุณค่า (Value Chain) ที่ส่งผลต่อการบรรลุเป้าหมายแผนแม่บทย่อย Workshop2 วันที่ 9 ก.ค. 63

⁴ ผลจากการจัดทำโครงการพัฒนาข้อมูลสถิติและสารสนเทศระดับพื้นที่ 76 จังหวัด และ 18 กลุ่มจังหวัด พ.ศ. 2557

⁵ ที่มา: ผลจากการจัดทำโครงการพัฒนาข้อมูลสถิติและสารสนเทศระดับพื้นที่ 76 จังหวัด และ 18 กลุ่มจังหวัด พ.ศ. 2557

- 1.4.5 สถิติทางการ (Official Statistics)⁶ หมายถึง ข้อความหรือตัวเลขที่เป็นตัวแทนแสดงถึงคุณลักษณะของสิ่งต่าง ๆ ในประเทศ ที่ประมวลตามความเป็นจริงจากข้อมูลที่เก็บรวบรวมได้ตามหลักวิชาการทางสถิติและเป็นสถิติที่มีความสำคัญต่อการใช้ในการกำหนดนโยบายเพื่อการพัฒนาประเทศ
- 1.4.6 บัญชีสถิติทางการ เอกสารแสดงบรรดารายการสถิติทางการเพื่อจัดทำแผนกำหนดความรับผิดชอบในการดำเนินงานทางสถิติตามแผนแม่บท
- 1.4.7 คำอธิบายข้อมูลหรือเมทาดาทา⁷ (Metadata) หมายถึง ข้อมูลที่ใช้อธิบายข้อมูลหลักหรือกลุ่มที่เกี่ยวข้องทั้งกระบวนการเชิงธุรกิจ (ในที่นี้หมายถึง กระบวนการทำงานตามภารกิจของหน่วยงาน) และเชิงเทคโนโลยีสารสนเทศ กฎและข้อจำกัดของข้อมูล และโครงสร้างของข้อมูล เมทาดาทาช่วยให้หน่วยงานสามารถเข้าใจข้อมูล ระบบ และขั้นตอนการทำงานได้ดียิ่งขึ้น โดยการบริหารจัดการเมทาดาทา (Metadata Management) เริ่มตั้งแต่การเก็บรวบรวม การจัดกลุ่ม การดูแล และการควบคุมเมทาดาทา ทั้งนี้ ข้อมูลแต่ละชุดควรมีเมทาดาทาเพื่อให้ผู้ใช้งานทราบเกี่ยวกับชุดข้อมูล เช่น รายละเอียดของชุดข้อมูล สิ่งที่เกี่ยวข้องกับชุดข้อมูล วัตถุประสงค์การนำไปใช้ และฟิลด์ข้อมูล เป็นต้น ซึ่งคำอธิบายชุดข้อมูลประกอบด้วยคำอธิบายข้อมูลจำนวน 14 รายการ สำหรับ 1 ชุดข้อมูล ที่หน่วยงานต้องจัดทำและระบุรายละเอียด ได้แก่ ประเภทข้อมูล ชื่อชุดข้อมูล องค์กร ชื่อผู้ติดต่อ อีเมลผู้ติดต่อ คำสำคัญ รายละเอียด วัตถุประสงค์ หน่วยงานเจ้าของการปรับปรุงข้อมูล ค่าความถี่ของการปรับปรุงข้อมูล ขอบเขตเชิงภูมิศาสตร์หรือเชิงพื้นที่ แหล่งที่มา รูปแบบการเก็บข้อมูล หมวดหมู่ข้อมูลตามธรรมาภิบาลข้อมูลภาครัฐ และสัญญาอนุญาตให้ใช้ข้อมูล
- 1.4.8 หน่วยงาน⁸ หมายถึง ส่วนราชการ รัฐวิสาหกิจ องค์กรมหาชน องค์กรปกครองส่วนท้องถิ่น และหน่วยงานอื่นของรัฐ
- 1.4.9 เจ้าของข้อมูล (Data Owners)⁹ หมายถึง บุคคลที่ทำหน้าที่ตรวจสอบดูแลข้อมูลโดยตรงสร้างความมั่นใจได้ว่าการบริหารจัดการข้อมูลสอดคล้องกับนโยบาย มาตรฐาน กฎระเบียบ หรือกฎหมาย เจ้าของข้อมูลทำการทบทวนและอนุมัติการดำเนินการต่าง ๆ ที่เกี่ยวข้องกับข้อมูล เช่น การเปลี่ยนแปลงเมทาดาทาและเกณฑ์การทำดาตาคลีนซิง (Data Cleansing) นอกจากนี้ยังทำหน้าที่ในการให้สิทธิ์ในการเข้าถึงข้อมูล จัดชั้นความลับของข้อมูล เจ้าของข้อมูลมักจะอยู่ในตำแหน่งบริหาร เช่น ผู้อำนวยการฝ่ายหรือหัวหน้าส่วนงานบุคคลเป็น เจ้าของข้อมูลบุคคล ผู้อำนวยการฝ่ายหรือหัวหน้าส่วนงานการเงินเป็น เจ้าของข้อมูลการเงิน เป็นต้น

หมายเหตุ : สามารถเพิ่มเติมเนื้อหาที่เกี่ยวข้องได้ (ถ้ามี)

⁶ ที่มา: แผนแม่บทระบบสถิติประเทศไทย พ.ศ. 2554 – 2558 หน้า 6

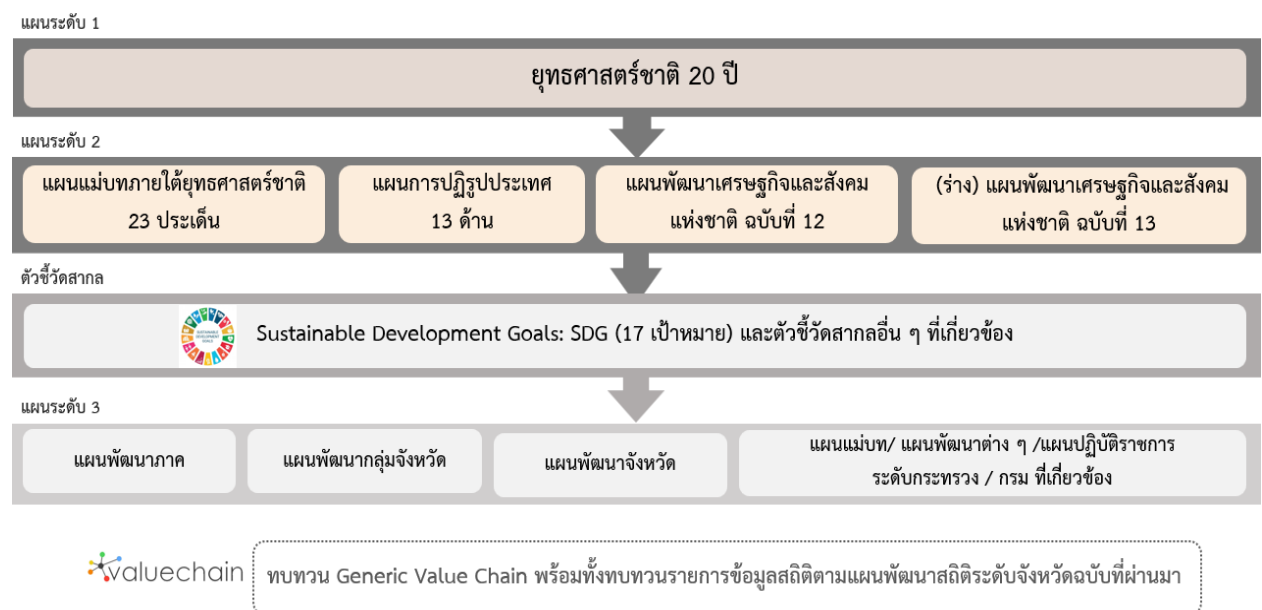
⁷ ที่มา: (ร่าง) คำอธิบาย ข้อมูลหรือเมทาดาทา (Metadata) สำหรับชุดข้อมูลภาครัฐ

⁸ ที่มา: พระราชบัญญัติสถิติ พ.ศ. 2550

⁹ ที่มา: ธรรมาภิบาลข้อมูลภาครัฐ หน้า 36

นโยบายและยุทธศาสตร์ที่เกี่ยวข้องกับการพัฒนาในระดับจังหวัด

การขับเคลื่อนในการจัดทำแผนพัฒนาสถิติระดับจังหวัด (พ.ศ. 2566 – 2570) ได้ศึกษายุทธศาสตร์ชาติ 20 ปี (พ.ศ. 2561 – 2580) แผนแม่บทภายใต้ยุทธศาสตร์ชาติ (23 ด้าน) แผนการปฏิรูปประเทศ (13 ด้าน) (ร่าง) แผนพัฒนาเศรษฐกิจและสังคมแห่งชาติ ฉบับที่ 13 (พ.ศ. 2566 – 2570) เป้าหมายการพัฒนาที่ยั่งยืน (Sustainable Development Goals: SDGs) และตัวชี้วัดสากลอื่น ๆ ที่สำคัญ เช่น การจัดอันดับขีดความสามารถในการแข่งขัน (International Institute for Management Development: IMD) ยุทธศาสตร์การพัฒนาของแผนแม่บท/แผนพัฒนาต่าง ๆ/แผนปฏิบัติราชการระดับกระทรวง กรมที่เกี่ยวข้อง (ร่าง) กรอบแผนพัฒนาภาค (พ.ศ. 2566 – 2570) แผนพัฒนากลุ่มจังหวัด (พ.ศ. 2566 – 2570) แผนพัฒนาจังหวัด (พ.ศ. 2566 – 2570) หรือนโยบายของผู้บริหารในจังหวัด เป็นต้น พร้อมทั้งวิเคราะห์ความสอดคล้องเชื่อมโยงระหว่างประเด็นการพัฒนาจังหวัด ตัวชี้วัดการพัฒนากับแผนยุทธศาสตร์และแผนพัฒนาระดับต่าง ๆ เพื่อเป็นกรอบแนวคิดในการดำเนินการในครั้งนี้ ดังภาพ 2



ภาพ 2 กรอบแนวคิดการวิเคราะห์นโยบายและยุทธศาสตร์ที่เกี่ยวข้องกับการพัฒนาในระดับจังหวัด

2.1 การศึกษานโยบายและยุทธศาสตร์ที่เกี่ยวข้องกับการพัฒนาในระดับจังหวัด

การจัดทำแผนพัฒนาสถิติระดับจังหวัดตรัง (พ.ศ. 2566 – 2570) ได้มีการศึกษานโยบายและยุทธศาสตร์ที่เกี่ยวข้องเพื่อให้เกิดความเชื่อมโยงระหว่างแผนและข้อมูลสถิติที่ใช้ในกำหนดนโยบาย การจัดทำตัวชี้วัดเพื่อติดตามประเมินผล ดังนี้

2.1.1 ยุทธศาสตร์ชาติ 20 ปี (พ.ศ. 2561 – 2580)¹⁰

เครื่องมือสำคัญในการบริหารราชการแผ่นดินและใช้เป็นแนวทางในการสนับสนุนการตัดสินใจของผู้บริหาร รวมถึงการวางกรอบการพัฒนาประเทศให้เป็นไปในแนวทางที่เหมาะสมสอดคล้องกับการเปลี่ยนแปลงของประเทศ ทั้งในด้านเศรษฐกิจ สังคม และทรัพยากรธรรมชาติและสิ่งแวดล้อม ได้อย่างมีประสิทธิภาพ เพื่อให้บรรลุวิสัยทัศน์ “ประเทศไทยมีความมั่นคง มั่งคั่ง ยั่งยืน เป็นประเทศที่พัฒนาแล้ว ด้วยการพัฒนาตามหลักปรัชญาของเศรษฐกิจพอเพียง” หรือตามคติพจน์ “มั่นคง มั่งคั่ง ยั่งยืน” ประกอบด้วย 6 ยุทธศาสตร์โดยมีการแปลงยุทธศาสตร์สู่การปฏิบัติ ดังภาพ 3 เพื่อยกระดับศักยภาพของประเทศในหลากหลายมิติ พัฒนาคมนในทุกมิติและในทุกช่วงวัยให้เป็นคนดี คนเก่ง และมีคุณภาพ สร้างโอกาสและความเสมอภาคทางสังคม สร้างการเติบโตบนคุณภาพชีวิตที่เป็นมิตรกับสิ่งแวดล้อม และมีภาครัฐของประชาชนเพื่อประชาชนและประโยชน์ส่วนรวม



ภาพ 3 ยุทธศาสตร์ชาติ 6 ด้านและการแปลงยุทธศาสตร์สู่การปฏิบัติ, สำนักงานสภาพัฒนาการเศรษฐกิจและสังคมแห่งชาติ

¹⁰ ที่มา: ยุทธศาสตร์ชาติ 20 ปี (พ.ศ. 2561 – 2580), ราชกิจจานุเบกษา เล่มที่ 135 ตอนที่ 82 ก

2.1.2 แผนแม่บทภายใต้ยุทธศาสตร์ชาติ¹¹

แผนแม่บทภายใต้ยุทธศาสตร์ชาติเป็นส่วนสำคัญในการถ่ายทอดเป้าหมายและประเด็นยุทธศาสตร์ของยุทธศาสตร์ชาติลงสู่แผนระดับต่าง ๆ ต่อไป ซึ่งได้คำนึงถึงประเด็นร่วมหรือประเด็นตัดข้ามยุทธศาสตร์และการประสานเชื่อมโยงเป้าหมายของแต่ละแผนแม่บทภายใต้ยุทธศาสตร์ชาติให้มีความสอดคล้องไปในทิศทางเดียวกัน โดยแผนแม่บทภายใต้ยุทธศาสตร์ชาติจะประกอบด้วย สถานการณ์และแนวโน้มที่เกี่ยวข้องของแผนแม่บท เป้าหมายและตัวชี้วัดในการดำเนินการ ซึ่งแบ่งช่วงเวลาออกเป็น 4 ช่วง ช่วงละ 5 ปี รวมทั้งกำหนดแนวทางการพัฒนา และแผนงาน/โครงการที่สำคัญของแผนแม่บทภายใต้ยุทธศาสตร์ชาติ เพื่อเป็นกรอบในการดำเนินการของหน่วยงานที่เกี่ยวข้องให้บรรลุเป้าหมายการพัฒนาประเทศที่กำหนดไว้ในยุทธศาสตร์ว่า “ประเทศชาติมั่นคง ประชาชนมีความสุข เศรษฐกิจพัฒนาอย่างต่อเนื่อง สังคมเป็นธรรม ฐานทรัพยากรธรรมชาติยั่งยืน” โดยยกระดับศักยภาพของประเทศในหลายมิติ พัฒนาค้นในทุกมิติ และในทุกช่วงวัยให้เป็นคนดี เก่ง และมีคุณภาพ สร้างโอกาสและความเสมอภาคทางสังคม สร้างการเติบโตบนคุณภาพชีวิตที่เป็นมิตรกับสิ่งแวดล้อม และมีภาครัฐของประชาชนเพื่อประชาชนและประโยชน์ส่วนรวม โดยแผนแม่บทภายใต้ยุทธศาสตร์ชาติ มีจำนวน 23 ฉบับ ได้แก่

- 1) ความมั่นคง
- 2) การต่างประเทศ
- 3) การเกษตร
- 4) อุตสาหกรรมและบริการแห่งอนาคต
- 5) การท่องเที่ยว
- 6) พื้นที่และเมืองน่าอยู่อัจฉริยะ
- 7) โครงสร้างพื้นฐาน ระบบโลจิสติกส์ และดิจิทัล
- 8) ผู้ประกอบการและวิสาหกิจขนาดกลางและขนาดย่อมยุคใหม่
- 9) เขตเศรษฐกิจพิเศษ
- 10) การปรับเปลี่ยนค่านิยม และวัฒนธรรม
- 11) ศักยภาพคนตลอดช่วงชีวิต
- 12) การพัฒนาการเรียนรู้
- 13) การเสริมสร้างให้คนไทยมีสุขภาพพลานามัยที่ดี
- 14) ศักยภาพการกีฬา
- 15) พลังทางสังคม
- 16) เศรษฐกิจฐานราก
- 17) ความเสมอภาคและหลักประกันสังคม
- 18) การเติบโตอย่างยั่งยืน
- 19) การบริหารจัดการน้ำทั้งระบบ
- 20) การบริการประชาชนและประสิทธิภาพภาครัฐ
- 21) การต่อต้านการทุจริตและประพฤติมิชอบ
- 22) กฎหมายและกระบวนการยุติธรรม
- 23) การวิจัยและพัฒนานวัตกรรม

¹¹ ที่มา: สรุปสาระสำคัญของแผนแม่บทภายใต้ยุทธศาสตร์ชาติ (พ.ศ. 2561 - 2580), สำนักงานสภาพัฒนาการเศรษฐกิจและสังคมแห่งชาติ

แผนแม่บทภายใต้ยุทธศาสตร์ชาติทั้ง 23 ฉบับ เป็นการกำหนดประเด็นในลักษณะที่มีการบูรณาการ และเชื่อมโยงระหว่างยุทธศาสตร์ชาติด้านที่เกี่ยวข้อง และประเด็นการพัฒนาจะมีความซ้ำซ้อนกันระหว่าง แผนแม่บทฯ เพื่อให้ส่วนราชการสามารถนำแผนแม่บทฯ ไปใช้ในทางปฏิบัติได้อย่างมีประสิทธิภาพ และ ป้องกันการเกิดความสับสน โดยแผนแม่บทภายใต้ยุทธศาสตร์ชาติเป็นแผนระดับที่ 2 ที่มีความสำคัญในการ เป็นแนวทางการพัฒนาและขับเคลื่อนประเทศเพื่อให้บรรลุเป้าหมายของยุทธศาสตร์ และถ่ายทอดไปสู่ แนวทางในการปฏิบัติในแผนระดับที่ 3 ของหน่วยงาน ตามมติคณะรัฐมนตรีเมื่อวันที่ 4 ธันวาคม 2560

นอกจากนี้ สำนักงานสภาพัฒนาการเศรษฐกิจและสังคมแห่งชาติได้จัดทำห่วงโซ่คุณค่าของประเทศไทย¹² (Final Value Chain Thailand) ที่ส่งผลให้บรรลุ 140 เป้าหมายแผนแม่บทย่อย ภายใต้แผนแม่บทภายใต้ ยุทธศาสตร์ (ฉบับแก้ไข ปี 2566)

2.1.3 แผนการปฏิรูปประเทศ (ฉบับปรับปรุง)¹³

แผนการปฏิรูปประเทศ (ฉบับปรับปรุง) เป็นแผนระดับที่ 2 ตามมติคณะรัฐมนตรี เมื่อวันที่ 4 ธันวาคม 2560 โดยส่งผลการบรรลุเป้าหมายของยุทธศาสตร์ชาติ และแผนแม่บทภายใต้ยุทธศาสตร์ ซึ่งทุกหน่วยงานต้องดำเนินการตามกิจกรรมปฏิรูปประเทศที่จะส่งผลให้เกิดการเปลี่ยนแปลงต่อประชาชน อย่างมีนัยสำคัญ (Big Rock) นำไปสู่การปฏิบัติตามหลักความสัมพันธ์เชิงเหตุและผล (Causal Relationship: XYZ) เพื่อให้บรรลุผลสัมฤทธิ์ตามเป้าหมายของยุทธศาสตร์ชาติของแต่ละช่วงเวลา 5 ปี โดยแผนการปฏิรูป ประเทศ ฉบับปรับปรุงจะดำเนินการคู่ขนานไปกับเล่มแผนการปฏิรูปประเทศฉบับเดิมที่ประกาศใช้เมื่อเดือน เมษายน 2561 ที่เป็นกิจกรรมในลักษณะภารกิจปกติของหน่วยงาน ซึ่งแผนการปฏิรูปประเทศ 13 ด้าน ได้แก่ ด้านการเมือง ด้านการบริหารราชการแผ่นดิน ด้านกฎหมาย ด้านกระบวนการยุติธรรม ด้านเศรษฐกิจ ด้าน ทรัพยากรธรรมชาติและสิ่งแวดล้อม ด้านสาธารณสุข ด้านสื่อสารมวลชน เทคโนโลยีสารสนเทศ ด้านสังคม ด้านพลังงาน ด้านการป้องกันและปราบปรามการทุจริตและประพฤติมิชอบ ด้านการศึกษา ด้านวัฒนธรรม กีฬาแรงงาน และการพัฒนาทรัพยากรมนุษย์

2.1.4 (ร่าง) แผนพัฒนาเศรษฐกิจและสังคมแห่งชาติ ฉบับที่ 13 (พ.ศ. 2566 – 2570)¹⁴

(ร่าง) แผนพัฒนาเศรษฐกิจและสังคมแห่งชาติ ฉบับที่ 13 (พ.ศ. 2566 – 2570) เป็นแผนพัฒนาฯ ฉบับแรกที่เริ่มต้นกระบวนการยกร่างกรอบแผนแม่บทภายใต้ยุทธศาสตร์ชาติและจะมีผลในการใช้เป็นกรอบ เพื่อกำหนดแผนแม่บทภายใต้ยุทธศาสตร์ชาติ และแผนปฏิบัติการในช่วง 5 ปีที่สองของยุทธศาสตร์ชาติ 20 ปี โดยการกำหนดทิศทางการพัฒนาประเทศในระยะของแผนพัฒนาฯ ได้น้อมนำปรัชญาของเศรษฐกิจพอเพียง มาเป็นหลักในการขับเคลื่อนและวางแผนการพัฒนาประเทศ ไปสู่การบรรลุเป้าหมายในมิติต่าง ๆ ภายใต้ ยุทธศาสตร์ชาติได้อย่างเป็นรูปธรรม ซึ่งการกำหนดทิศทางการพัฒนาประเทศในระยะต่อไปจึงจำเป็นต้องให้ ความสำคัญกับปัจจัยทั้งภายนอกและภายใน ตลอดจนผลจากการเปลี่ยนแปลงของปัจจัยที่จะมีอิทธิพลต่อ โครงสร้างและองค์ประกอบของประเทศในทุกมิติ เพื่อนำมาประมวลผลประกอบการกำหนดทิศทางการพัฒนา ประเทศที่ควรจะมีไปในอนาคต บนหลักปรัชญาของเศรษฐกิจพอเพียงที่สอดคล้องกับเป้าหมายการพัฒนาที่ ยั่งยืนของโลก (SDGs)

¹² ที่มา: ห่วงโซ่คุณค่าของประเทศไทย (Value Chain Thailand) (ฉบับแก้ไขปี 2566) , สำนักงานสภาพัฒนาการเศรษฐกิจและสังคมแห่งชาติ

¹³ ที่มา: แผนการปฏิรูปประเทศ (ฉบับปรับปรุง) , สำนักงานสภาพัฒนาการเศรษฐกิจและสังคมแห่งชาติ

¹⁴ ที่มา: (ร่าง) แผนพัฒนาเศรษฐกิจและสังคมแห่งชาติ ฉบับที่ 13 (พ.ศ. 2566 – 2570) ตุลาคม 2564

(ร่าง) แผนพัฒนาฯ ฉบับที่ 13 มีจุดมุ่งหมายเพื่อขับเคลื่อนการพัฒนาประเทศให้สามารถบรรลุผลตามเป้าหมายการพัฒนาระยะยาวที่กำหนดไว้ในยุทธศาสตร์ชาติ โดยมุ่งหวังให้แผนพัฒนาฯ ฉบับที่ 13 (พ.ศ. 2566 - 2570) ทำหน้าที่เป็นกลไกในการขับเคลื่อนที่มีลำดับความสำคัญสูงต่อการพัฒนาประเทศในระยะ 5 ปี และเพื่อผลักดันให้ประเทศสามารถก้าวข้ามความท้าทายต่าง ๆ เพื่อขับเคลื่อนสู่ความเจริญเติบโตที่ทุกภาคส่วนได้รับประโยชน์อย่างเท่าเทียมกัน โดยมีวัตถุประสงค์เพื่อพลิกโฉมประเทศไทยสู่ “สังคมก้าวหน้า เศรษฐกิจสร้างมูลค่าอย่างยั่งยืน” จึงได้กำหนดเป้าหมายหลัก 5 ประการ ประกอบด้วย

- 1) การปรับโครงสร้างการผลิตสู่เศรษฐกิจฐานนวัตกรรม
- 2) การพัฒนาคนสำหรับโลกยุคใหม่
- 3) การมุ่งสู่สังคมแห่งโอกาสและความเป็นธรรม
- 4) การเปลี่ยนผ่านไปสู่ความยั่งยืน
- 5) การเสริมสร้างความสามารถของประเทศในการรับมือกับความเสี่ยงและการเปลี่ยนแปลงภายใต้บริบทโลกใหม่

ดังนั้น (ร่าง) แผนพัฒนาฯ ฉบับที่ 13 จึงได้กำหนดหมวดหมู่การพัฒนา จำนวน 13 ประการที่มีลักษณะเชิงบูรณาการ ซึ่งสามารถนำไปสู่การพัฒนาทั้งในด้านเศรษฐกิจ สังคม ทรัพยากรธรรมชาติและสิ่งแวดล้อมไปพร้อม ๆ กัน ทำให้หมวดหมู่แต่ละประการสามารถสนับสนุนเป้าหมายหลักได้มากกว่าหนึ่งข้อ โดยหมวดหมู่ทั้ง 13 ประการ แบ่งออกได้เป็น 4 มิติ ดังนี้

1) มิติภาคการผลิตและบริการเป้าหมาย

- หมวดหมู่ที่ 1 ไทยเป็นประเทศชั้นนำด้านสินค้าเกษตรและเกษตรแปรรูปมูลค่าสูง
- หมวดหมู่ที่ 2 ไทยเป็นจุดหมายของการท่องเที่ยวที่เน้นคุณภาพและความยั่งยืน
- หมวดหมู่ที่ 3 ไทยเป็นฐานการผลิตยานยนต์ไฟฟ้าที่สำคัญของโลก
- หมวดหมู่ที่ 4 ไทยเป็นศูนย์กลางทางการแพทย์และสุขภาพมูลค่าสูง
- หมวดหมู่ที่ 5 ไทยเป็นประตูการค้าการลงทุนและยุทธศาสตร์ทางโลจิสติกส์ที่สำคัญของภูมิภาค
- หมวดหมู่ที่ 6 ไทยเป็นศูนย์กลางด้านดิจิทัลและอุตสาหกรรมอิเล็กทรอนิกส์อัจฉริยะของอาเซียน

2) มิติโอกาสและความเสมอภาคทางเศรษฐกิจและสังคม

- หมวดหมู่ที่ 7 ไทยมีวิสาหกิจขนาดกลางและขนาดย่อมที่เข้มแข็ง มีศักยภาพสูง และสามารถแข่งขันได้
- หมวดหมู่ที่ 8 ไทยมีพื้นที่และเมืองอัจฉริยะที่น่าอยู่ ปลอดภัย เติบโตได้อย่างยั่งยืน
- หมวดหมู่ที่ 9 ไทยมีความยากจนข้ามรุ่นลดลง และคนไทยทุกคนมีความคุ้มครองทางสังคมที่เพียงพอ เหมาะสม

3) มิติความยั่งยืนของทรัพยากรธรรมชาติและสิ่งแวดล้อม

- หมวดหมู่ที่ 10 ไทยมีเศรษฐกิจหมุนเวียนและสังคมคาร์บอนต่ำ
- หมวดหมู่ที่ 11 ไทยสามารถลดความเสี่ยงและผลกระทบจากภัยธรรมชาติและ การเปลี่ยนแปลงสภาพภูมิอากาศ

4) มิติปัจจัยผลักดันการพลิกโฉมประเทศ

หมวดหมู่ที่ 12 ไทยมีกำลังคนสมรรถนะสูง มุ่งเรียนรู้อย่างต่อเนื่อง ตอบโจทย์การพัฒนา
แห่งอนาคต

หมวดหมู่ที่ 13 ไทยมีภาครัฐที่ทันสมัย มีประสิทธิภาพ และตอบโจทย์ประชาชน

2.1.5 การพัฒนาที่ยั่งยืน (Sustainable Development)¹⁵

การพัฒนาที่ยั่งยืน (Sustainable Development) คือ แนวทางการพัฒนาที่ตอบสนองความต้องการของคนรุ่นปัจจุบัน โดยไม่ลดทอนความสามารถในการตอบสนอง ความต้องการของคนรุ่นหลัง (Brundtland Report, 1987) โดยการบรรลุการพัฒนาที่ยั่งยืน มีองค์ประกอบสำคัญ 3 ประการ ได้แก่ การเติบโตทางเศรษฐกิจ (Economic Growth) ความครอบคลุมทางสังคม (Social Inclusion) และการคุ้มครองสิ่งแวดล้อม (Environmental Protection)



ภาพ 4 17 เป้าหมายการพัฒนาที่ยั่งยืน, สำนักงานสภาพัฒนาการเศรษฐกิจและสังคมแห่งชาติ

¹⁵ ที่มา: สำนักงานสภาพัฒนาการเศรษฐกิจและสังคมแห่งชาติ, <https://sdgs.nesdc.go.th/>

ในการประชุมสมัชชาสหประชาชาติสมัยสามัญ ครั้งที่ 70 เมื่อวันที่ 25 กันยายน 2558 ณ สำนักงานใหญ่สหประชาชาติ ประเทศไทยและประเทศสมาชิกสหประชาชาติรวม 193 ประเทศ ร่วมลงนามรับรองวาระการพัฒนาที่ยั่งยืน ค.ศ. 2030 (2030 Agenda for Sustainable Development) ซึ่งเป็นกรอบการพัฒนาของโลกเพื่อร่วมกันบรรลุการพัฒนาทางสังคม เศรษฐกิจ และสิ่งแวดล้อมอย่างยั่งยืน โดยไม่ทิ้งใครไว้ข้างหลัง ภายในปี ค.ศ. 2030 โดยกำหนดให้มีเป้าหมายการพัฒนาที่ยั่งยืน (Sustainable Development Goals: SDGs) เป็นแนวทางให้แต่ละประเทศดำเนินการร่วมกัน

เป้าหมายการพัฒนาที่ยั่งยืน (SDGs) 17 เป้าหมาย ประกอบไปด้วย 169 เป้าหมายย่อย (SDG Targets) ที่มีความเป็นสากล เชื่อมโยงและเกื้อหนุนกัน และกำหนดให้มี 247 ตัวชี้วัด เพื่อใช้ติดตามและประเมินความก้าวหน้าของการพัฒนา โดยสามารถจัดกลุ่ม SDGs ตามปัจจัยที่เชื่อมโยงกันใน 5 มิติ (5P) ได้แก่



ภาพ 5 การจัดกลุ่ม SDGs ตามปัจจัยที่เชื่อมโยงกันใน 5 มิติ (5P)

- 1) การพัฒนาคน (People) ให้ความสำคัญกับการขจัดปัญหาความยากจนและความหิวโหย และลดความเหลื่อมล้ำในสังคม ประกอบด้วย
 - เป้าหมายที่ 1: ขจัดความยากจน
 - เป้าหมายที่ 2: ยุติความหิวโหย บรรลุความมั่นคงทางอาหารและยกระดับโภชนาการสำหรับทุกคนในทุกวัย
 - เป้าหมายที่ 3: สร้างหลักประกันว่าคนมีชีวิตที่มีสุขภาพดีและส่งเสริมสวัสดิภาพสำหรับทุกคนในทุกวัย
 - เป้าหมายที่ 4: สร้างหลักประกันว่าทุกคนมีการศึกษาที่มีคุณภาพอย่างครอบคลุมและเท่าเทียม และสนับสนุนโอกาสในการเรียนรู้ตลอดชีวิต
 - เป้าหมายที่ 5: บรรลุความเท่าเทียมระหว่างเพศ และเสริมสร้างความเข้มแข็งให้แก่สตรีและเด็กหญิง
- 2) สิ่งแวดล้อม (Planet) ให้ความสำคัญกับการปกป้องและรักษาทรัพยากรธรรมชาติและสภาพภูมิอากาศเพื่อพลเมืองโลกรุ่นต่อไป ประกอบด้วย
 - เป้าหมายที่ 7: สร้างหลักประกันให้ทุกคนสามารถเข้าถึงพลังงานสมัยใหม่ที่ยั่งยืนในราคาที่พอเหมาะ
 - เป้าหมายที่ 8: ส่งเสริมการเติบโตทางเศรษฐกิจที่ต่อเนื่อง ครอบคลุม และยั่งยืน การจ้างงานเต็มที่ มีผลผลิตภาพ และการมีงานที่เหมาะสมสำหรับทุกคน

- เป้าหมายที่ 9: สร้างโครงสร้างพื้นฐานที่มีความทนทาน ส่งเสริมการพัฒนาอุตสาหกรรมที่ครอบคลุมและยั่งยืน และส่งเสริมนวัตกรรม
- เป้าหมายที่ 10: ลดความไม่เสมอภาคภายในประเทศและระหว่างประเทศ
- เป้าหมายที่ 11: ทำให้เมืองและการตั้งถิ่นฐานของมนุษย์มีความครอบคลุม ปลอดภัย มีภูมิทัศน์และยั่งยืน
- 3) เศรษฐกิจและความมั่งคั่ง (Prosperity) ส่งเสริมให้ประชาชนมีความเป็นอยู่ที่ดีและสอดคล้องกับธรรมชาติ ประกอบด้วย
- เป้าหมายที่ 6: สร้างหลักประกันว่าจะมีการจัดให้มีน้ำและสุขอนามัยสำหรับทุกคนและมีการบริหารจัดการที่ยั่งยืน
- เป้าหมายที่ 12: สร้างหลักประกันให้มีรูปแบบการผลิตและการบริโภคที่ยั่งยืน
- เป้าหมายที่ 13: เร่งต่อสู้กับการเปลี่ยนแปลงสภาพภูมิอากาศและผลกระทบที่เกิดขึ้น
- เป้าหมายที่ 14: อนุรักษ์และใช้ประโยชน์จากมหาสมุทร ทะเล และทรัพยากรทางทะเลอย่างยั่งยืนเพื่อการพัฒนาที่ยั่งยืน
- เป้าหมายที่ 15: ปกป้อง ปันปัน และสนับสนุนการใช้ระบบนิเวศบนบกอย่างยั่งยืน จัดการป่าไม้อย่างยั่งยืนต่อสู้การกลายสภาพเป็นทะเลทราย หยุดการเสื่อมโทรมของที่ดินและฟื้นสภาพกลับมาใหม่ และหยุดการสูญเสียความหลากหลายทางชีวภาพ
- 4) สันติภาพและความยุติธรรม (Peace) ยึดหลักการอยู่ร่วมกันอย่างสันติ มีสังคมที่สงบสุขและไม่แบ่งแยก ประกอบด้วย
- เป้าหมายที่ 16: ส่งเสริมสังคมที่สงบสุขและครอบคลุมเพื่อการพัฒนาที่ยั่งยืน ให้ทุกคนเข้าถึงความยุติธรรมและสร้างสถาบันที่มีประสิทธิภาพลึกลับผิดชอบและครอบคลุมในทุกระดับ
- 5) ความเป็นหุ้นส่วนการพัฒนา (Partnership) ความร่วมมือของทุกภาคส่วนในการขับเคลื่อนวาระการพัฒนาที่ยั่งยืน ประกอบด้วย
- เป้าหมายที่ 17: เสริมความเข้มแข็งให้แก่กลไกการดำเนินงานและฟื้นฟูสภาพหุ้นส่วนความร่วมมือระดับโลกสำหรับการพัฒนาที่ยั่งยืน

2.1.6 (ร่าง) กรอบแผนพัฒนาภาคใต้ (พ.ศ. 2566 – 2570)¹⁶

(ร่าง) กรอบแผนพัฒนาภาคใต้ (พ.ศ. 2566 – 2570) มีเป้าหมายการพัฒนาที่มุ่งพัฒนาเศรษฐกิจให้เกิดการขยายตัวอย่างต่อเนื่องและยั่งยืน และเกิดการกระจายรายได้อย่างทั่วถึงทุกพื้นที่ ควบคู่กับคุณภาพชีวิตของประชาชนที่ดี

เป้าหมาย

- 1) อัตราการเจริญเติบโตทางเศรษฐกิจของภาคใต้ขยายตัวเพิ่มขึ้น
 - 2) สัมประสิทธิ์ความไม่เสมอภาค (Gini Coefficient) ในการกระจายรายได้ของภาคใต้ลดลง
- ประเด็นการพัฒนาเพื่อให้บรรลุผลตามทิศทางการพัฒนาภาคใต้ มีดังนี้

¹⁶ ที่มา: https://www.nesdc.go.th/ewt_dl_link.php?nid=11684&filename=index

- 1) พัฒนาและยกระดับการท่องเที่ยวและบริการ และธุรกิจต่อเนื่องด้านการท่องเที่ยวสู่การท่องเที่ยวและบริการที่มีมาตรฐานและมีมูลค่าสูง
- 2) พัฒนาและยกระดับอุตสาหกรรมการแปรรูปสินค้าเกษตรด้วยนวัตกรรมเพื่อสร้างมูลค่าเพิ่ม
- 3) พัฒนาและส่งเสริมการผลิตและการแปรรูปเพื่อสร้างมูลค่าเพิ่มสินค้าเกษตรหลักของภาค
- 4) อนุรักษ์ ป่าไม้ และบริหารจัดการทรัพยากรธรรมชาติและสิ่งแวดล้อมอย่างเป็นระบบเพื่อเป็นฐานการพัฒนาที่ยั่งยืน
- 5) พัฒนาพื้นที่เศรษฐกิจพิเศษชายแดนและด่านชายแดนให้เอื้อต่อการค้าการลงทุน
- 6) พัฒนาพื้นที่ระเบียงเศรษฐกิจภาคใต้ เพื่อเป็นพื้นที่เศรษฐกิจใหม่และสามารถเชื่อมโยงการค้าการลงทุนกับเขตพัฒนาเศรษฐกิจพิเศษภาคตะวันออก และกลุ่มประเทศ BIMSTEC

2.1.7 แผนพัฒนากลุ่มจังหวัดภาคใต้ฝั่งอันดามัน (กระบี่ ตรัง พังงา ภูเก็ต และระนอง) พ.ศ. 2566 – 2570¹⁷

กลุ่มจังหวัดภาคใต้ฝั่งอันดามัน ประกอบด้วย จังหวัดกระบี่ จังหวัดตรัง จังหวัดพังงา จังหวัดภูเก็ต และจังหวัดระนอง มีวิสัยทัศน์ของกลุ่มจังหวัดภาคใต้ฝั่งอันดามัน “ศูนย์กลางการท่องเที่ยวเน้นคุณค่าและเกษตรแนวใหม่ เพื่อสังคมแห่งความสุข และวิถีชีวิตที่ยั่งยืน”

เป้าประสงค์รวม (Ultimate Goals)

- 1) เพื่อให้ผู้ประกอบการ บุคลากรด้านการท่องเที่ยวและธุรกิจที่เกี่ยวข้อง ที่ได้รับผลกระทบจากโรคระบาดไวรัสโคโรนา 2019 (COVID-19) สามารถฟื้นตัวกลับมาได้อย่างรวดเร็ว
- 2) เพื่อยกระดับการพึ่งพาตนเองภายในท้องถิ่น เน้นการสร้างเศรษฐกิจรูปแบบใหม่ ๆ ที่หลากหลาย เช่น การส่งเสริมการท่องเที่ยวเน้นมูลค่าที่มีมาตรฐานและปลอดภัย การใช้เกษตรยั่งยืนและเกษตรแนวใหม่อย่างครบวงจร เพื่อเพิ่มมูลค่าในการผลิตของห่วงโซ่มูลค่า (Value chain) ในอุตสาหกรรมท่องเที่ยว
- 3) เพื่อให้สังคมมีความสุขถ้วนหน้า ไม่ทิ้งใครไว้ข้างหลัง มีความมั่นคงในทุกมิติ มีความยืดหยุ่นสามารถ นำพาตนเองและครอบครัวให้ก้าวผ่านวิกฤติต่าง ๆ รวมทั้งใช้ประโยชน์จากการเปลี่ยนแปลงที่เกิดขึ้น (Resilience)

ตำแหน่งการพัฒนา (Positioning)

- แหล่งท่องเที่ยวเชิงสุขภาพด้วยทรัพยากรธรรมชาติระดับโลก
- แหล่งเกษตรกรรมมูลค่าสูงที่ยั่งยืน เพื่อความมั่นคงทางอาหาร ปลอดภัย และยั่งยืน
- แหล่งอาหารประมงทะเลชั้นนำของประเทศ

ประเด็นการพัฒนากลุ่มจังหวัด

ประเด็นการพัฒนาที่ 1 : พื้นที่เศรษฐกิจ และैयाวยาผู้ประกอบการ บุคลากรด้านการท่องเที่ยวและกิจการต่อเนื่องอื่น ๆ ที่ได้รับผลกระทบจากโรคระบาดไวรัสโคโรนา 2019 (COVID-19)

¹⁷ ที่มา: <http://www.osmsouth-w.moi.go.th/main/page/28>

ประเด็นการพัฒนาที่ 2 : สนับสนุนและพัฒนากองทุนเพื่อเน้นคุณค่าที่เป็นมิตรต่อสิ่งแวดล้อม

ประเด็นการพัฒนาที่ 3 : ส่งเสริมการเกษตรยั่งยืนและเกษตรสมัยใหม่ให้มีประสิทธิภาพ

ประเด็นการพัฒนาที่ 4 : การพัฒนาสังคมและความมั่นคงในทกมิต

2.1.8 แผนพัฒนาจังหวัดต่ง พ.ศ. 2566 – 2570¹⁸

แผนพัฒนาจังหวัดต่ง (พ.ศ. 2566 – 2570) จัดทำขึ้นเพื่อให้จังหวัดต่งมีทิศทางการดำเนินงานที่ชัดเจน สอดคล้องเชื่อมโยงกับยุทธศาสตร์ชาติ แผนแม่บทภายใต้ยุทธศาสตร์ชาติ แผนการปฏิรูปประเทศ แผนพัฒนาเศรษฐกิจและสังคมแห่งชาติ นโยบายรัฐบาล แผนรายสาขาต่าง ๆ ข้อเสนอการนายกรัฐมนตรี แผนพัฒนาภาค และบริบทที่เกี่ยวข้อง รวมทั้งใช้เป็นแนวทางในการขับเคลื่อนการดำเนินงานและการติดตามประเมินผลได้อย่างมีประสิทธิภาพและบรรลุผลสัมฤทธิ์ ซึ่งได้มีการกำหนดเป้าหมายการพัฒนาพันธกิจ ประเด็นการพัฒนา เป้าประสงค์ ตัวชี้วัดความสำเร็จตามเป้าหมายการพัฒนาและแนวทางการพัฒนาจังหวัด

เป้าหมายการพัฒนาจังหวัด : เมืองแห่งคุณภาพชีวิตที่ดีและยั่งยืน

ประเด็นการพัฒนาจังหวัดต่ง

- 1) การสร้างฐานของเศรษฐกิจของจังหวัดด้านการเกษตรและอุตสาหกรรมที่มั่นคงและยั่งยืน
- 2) ส่งเสริมและพัฒนากองทุนเพื่อได้มาตรฐานและมีคุณภาพ เพื่อสร้างรายได้ให้เติบโตอย่างต่อเนื่อง
- 3) เสริมสร้างความมั่นคงทางสังคม พัฒนาคคุณภาพชีวิตและการศึกษาเรียนรู้อย่างมีคุณภาพ
- 4) บริหารจัดการทรัพยากรธรรมชาติสิ่งแวดล้อม พะยูน สัตว์ทะเลหายาก และพลังงานอย่างเหมาะสมกับชุมชน/พื้นที่และมีความยั่งยืน

2.2 การวิเคราะห์ประเด็นการพัฒนาจังหวัดภายใต้แผนพัฒนาจังหวัดที่เป็นปัจจุบันที่สอดคล้องกับนโยบายและยุทธศาสตร์ต่าง ๆ ที่เกี่ยวข้องกับการพัฒนาในระดับจังหวัด

สำนักงานสถิติจังหวัดในฐานะฝ่ายเลขานุการคณะกรรมการสถิติระดับจังหวัดได้ดำเนินการหารือร่วมกับสำนักงานจังหวัดเกี่ยวกับการวิเคราะห์ประเด็นการพัฒนาจังหวัดที่สอดคล้องกับนโยบายและยุทธศาสตร์ต่าง ๆ ที่เกี่ยวข้องกับการพัฒนาในระดับจังหวัด สามารถสรุปความสอดคล้องเชื่อมโยงระหว่างประเด็นยุทธศาสตร์การพัฒนา และตัวชี้วัดของจังหวัดต่ง กับประเด็นหมุดหมายและตัวชี้วัดตาม (ร่าง) แผนพัฒนาฯ ฉบับที่ 13 แสดงได้ดังตารางต่อไปนี้

¹⁸ ที่มา: https://ww2.trang.go.th/news_devpro

ตาราง 1 ความสอดคล้องระหว่างประเด็นหมุดหมายตาม (ร่าง) แผนพัฒนาเศรษฐกิจและสังคมแห่งชาติ ฉบับที่ 13 และประเด็นการพัฒนาจังหวัดของแผนพัฒนาจังหวัดฯ

ประเด็นหมุดหมาย (ร่าง) แผนฯ 13	ประเด็นการพัฒนาจังหวัด
1. ไทยเป็นประเทศชั้นนำด้านสินค้าเกษตรและเกษตรแปรรูปมูลค่าสูง	1. การสร้างฐานของเศรษฐกิจของจังหวัดด้านการเกษตรและอุตสาหกรรมที่มั่นคงและยั่งยืน
2. ไทยเป็นจุดหมายของการท่องเที่ยวที่เน้นคุณภาพและความยั่งยืน	2. ส่งเสริมและพัฒนาการท่องเที่ยวให้ได้มาตรฐานและมีคุณภาพ เพื่อสร้างรายได้ให้เติบโตอย่างต่อเนื่อง 4. บริหารจัดการทรัพยากรธรรมชาติสิ่งแวดล้อมพะยูน สัตว์ทะเลหายาก และพลังงานอย่างเหมาะสมกับชุมชน/พื้นที่และมีความยั่งยืน
3. ไทยเป็นฐานการผลิตยานยนต์ไฟฟ้าที่สำคัญของโลก	-
4. ไทยเป็นศูนย์กลางทางการแพทย์และสุขภาพมูลค่าสูง	-
5. ไทยเป็นประตูการค้าการลงทุนและยุทธศาสตร์ทางโลจิสติกส์ที่สำคัญของภูมิภาค	-
6. ไทยเป็นศูนย์กลางด้านดิจิทัลและอุตสาหกรรมอิเล็กทรอนิกส์อัจฉริยะของอาเซียน	-
7. ไทยมีวิสาหกิจขนาดกลางและขนาดย่อมที่เข้มแข็ง มีศักยภาพสูง และสามารถแข่งขันได้	-
8. ไทยมีพื้นที่และเมืองอัจฉริยะที่น่าอยู่ ปลอดภัย เติบโตได้อย่างยั่งยืน	4. บริหารจัดการทรัพยากรธรรมชาติสิ่งแวดล้อมพะยูน สัตว์ทะเลหายาก และพลังงานอย่างเหมาะสมกับชุมชน/พื้นที่และมีความยั่งยืน
9. ไทยมีความยากจนข้ามรุ่นลดลง และคนไทยทุกคนมีความคุ้มครองทางสังคมที่เพียงพอ เหมาะสม	-
10. ไทยมีเศรษฐกิจหมุนเวียนและสังคมคาร์บอนต่ำ	-
11. ไทยสามารถลดความเสี่ยงและผลกระทบจากภัยธรรมชาติและการเปลี่ยนแปลงสภาพภูมิอากาศ	-
12. ไทยมีกำลังคนสมรรถนะสูง มุ่งเรียนรู้อย่างต่อเนื่อง ตอบโจทย์การพัฒนาแห่งอนาคต	3. เสริมสร้างความมั่นคงทางสังคม พัฒนาคุณภาพชีวิตและการศึกษาเรียนรู้อย่างมีคุณภาพ
13. ไทยมีภาครัฐที่ทันสมัย มีประสิทธิภาพ และตอบโจทย์ประชาชน	-

ตาราง 2 ตัวชี้วัดตาม (ร่าง) แผนพัฒนาเศรษฐกิจและสังคมแห่งชาติ ฉบับที่ 13 และความสอดคล้องระหว่างตัวชี้วัดตามแผนพัฒนาจังหวัดฯ

ตัวชี้วัด (ร่าง) แผนพัฒนาฯ ฉบับที่ 13	ตัวชี้วัดของจังหวัดตรัง
1.1 GDP สาขาเกษตรเดิบท ร้อยละ 4.5 ต่อปี	1. อัตราการขยายตัวของผลิตภัณฑ์มวลรวมเพิ่มขึ้น
1.2 รายได้สุทธิครัวเรือนเกษตรกร ไม่ต่ำกว่า 537,000 บาทต่อครัวเรือน	2. รายได้ครัวเรือนเพิ่มขึ้น
1.3 พื้นที่ทำเกษตรกรรมยั่งยืนเพิ่มขึ้นเป็น 10 ล้านไร่	-
1.4 พื้นที่เพาะปลูกพืชที่ไม่เหมาะสมลดลงร้อยละ 10	-
1.5 ภาคเกษตรมีผลิตภาพการผลิตรวม (TFP) เฉลี่ยร้อยละ 15	-
1.6 มีตลาดกลางสินค้าเกษตรภูมิภาค	-
1.7 จำนวนสหกรณ์ภาคเกษตรในชั้นที่ 1 ตามเกณฑ์การจัดระดับความเข้มแข็งสหกรณ์เพิ่มขึ้นอย่างน้อย ร้อยละ 18	-
1.8 จำนวนกลุ่มเกษตรกรในชั้นที่ 1 ตามเกณฑ์การจัดระดับความเข้มแข็งกลุ่มเกษตรกรเพิ่มขึ้นอย่างน้อยร้อยละ 6	-
1.9 จำนวนวิสาหกิจชุมชนในระดับดี ตามเกณฑ์การจัดระดับความเข้มแข็งวิสาหกิจชุมชนเพิ่มขึ้นอย่างน้อยร้อยละ 5	-
1.10 ผู้ประกอบการเกษตรเพิ่มขึ้น (การประเมินของ กษ.) ปีละ 4,000 ราย	-
1.11 มูลค่าการลงทุนในเขตพัฒนาพิเศษภาคตะวันออก	-
1.12 มูลค่าการลงทุนในเขตพัฒนาเศรษฐกิจพิเศษชายแดน	-
1.13 รายได้จากการท่องเที่ยวเมืองท่องเที่ยวรองเฉลี่ยทุกเมืองเพิ่มขึ้นร้อยละ 10 ต่อปี	-
1.14 พื้นที่ป่าไม้เพิ่มขึ้น โดยเป็นป่าไม้ธรรมชาติ ร้อยละ 33 และพื้นที่ป่าเศรษฐกิจเพื่อการใช้ประโยชน์ ร้อยละ 12 ของพื้นที่ประเทศ	3. พื้นที่ป่าเพิ่มขึ้น 4. ปริมาณขยะในจังหวัดลดลง 5. คุณภาพน้ำผ่านเกณฑ์มาตรฐาน 6. จำนวนพะยูนเพิ่มขึ้น
1.15 ดัชนีการพัฒนามนุษย์ 0.82 ภายในปี 2570	7. จำนวนหมู่บ้านปลอดยาเสพติด ร้อยละ 10 ของจำนวนชุมชนหรือหมู่บ้านทั้งหมดที่มีปัญหาเกี่ยวกับยาเสพติด 8. อัตราคดีอาชญากรรม ต่อประชากร 100,000 คน กลุ่มคดีความผิดเกี่ยวกับชีวิต ร่างกาย และเพศ 9. อัตราคดีอาชญากรรม ต่อประชากร 100,000 คน กลุ่มคดีความผิดเกี่ยวกับทรัพย์สิน

นอกจากนี้ฝ่ายเลขานุการคณะกรรมการสถิติระดับจังหวัดได้ประชุมหารือร่วมกับสำนักงานจังหวัดได้สรุปความสอดคล้องเชื่อมโยงระหว่างประเด็นการพัฒนาจังหวัดภายใต้แผนพัฒนาจังหวัดที่เป็นปัจจุบัน ที่สอดคล้องกับนโยบายและยุทธศาสตร์ต่าง ๆ ที่เกี่ยวข้องกับการพัฒนาในระดับจังหวัด ดังภาคผนวก ก

ตาราง 3 การวิเคราะห์ประเด็นการพัฒนาจังหวัดภายใต้แผนพัฒนาจังหวัดที่เป็นปัจจุบัน ที่สอดคล้องกับยุทธศาสตร์ชาติ (พ.ศ. 2561 – 2580)

ยุทธศาสตร์/ประเด็นการพัฒนาภายใต้ยุทธศาสตร์ชาติ (พ.ศ. 2561-2580)	
ยุทธศาสตร์ด้านการสร้างโอกาสและความเสมอภาคทางสังคม เป้าหมาย : สร้างความเป็นธรรม และลดความเหลื่อมล้ำในทุกมิติ	ยุทธศาสตร์ด้านการสร้างความสามารถในการแข่งขัน เป้าหมาย : ประเทศไทยมีขีดความสามารถในการแข่งขันสูงขึ้น

ตาราง 4 การวิเคราะห์ประเด็นการพัฒนาจังหวัดภายใต้แผนพัฒนาจังหวัดที่เป็นปัจจุบัน ที่สอดคล้องกับแผนแม่บทภายใต้ยุทธศาสตร์ชาติ

แผนแม่บทภายใต้ยุทธศาสตร์ชาติ			
ประเด็นเศรษฐกิจฐานราก ตัวชี้วัด : เศรษฐกิจของจังหวัดเติบโตอย่างสมดุลและต่อเนื่อง	ประเด็นการเกษตร ตัวชี้วัด : ผลิตภัณฑ์มวลรวมในประเทศในสาขาเกษตรเพิ่มขึ้น	ประเด็นการท่องเที่ยว ตัวชี้วัด : รายได้จากการท่องเที่ยวของเมืองรองเพิ่มขึ้น	ประเด็นการเติบโตอย่างยั่งยืน ตัวชี้วัด : สภาพแวดล้อมของประเทศไทยมีคุณภาพดีขึ้นอย่างยั่งยืน

ตาราง 5 การวิเคราะห์ประเด็นการพัฒนาจังหวัดภายใต้แผนพัฒนาจังหวัดที่เป็นปัจจุบัน ที่สอดคล้องกับแผนการปฏิรูปประเทศ 13 ด้าน

แผนการปฏิรูปประเทศ 13 ด้าน		
ด้านเศรษฐกิจ เป้าหมาย : เศรษฐกิจของจังหวัดเติบโตอย่างสมดุลและต่อเนื่อง	ด้านสังคม เป้าหมาย : ประชาชนมีคุณภาพชีวิตดีและชุมชนเข้มแข็ง	ด้านทรัพยากรธรรมชาติและสิ่งแวดล้อม เป้าหมาย : ทรัพยากรธรรมชาติและสิ่งแวดล้อมได้รับการจัดการอย่างยั่งยืน

ตาราง 6 การวิเคราะห์ประเด็นการพัฒนาจังหวัดภายใต้แผนพัฒนาจังหวัดที่เป็นปัจจุบัน ที่สอดคล้องกับ (ร่าง) แผนพัฒนาเศรษฐกิจและสังคมแห่งชาติ ฉบับที่ 13

(ร่าง) แผนพัฒนาเศรษฐกิจและสังคมแห่งชาติ ฉบับที่ 13			
หมวดหมู่ที่ 1 ไทยเป็นประเทศชั้นนำด้านสินค้าเกษตรและเกษตรแปรรูปมูลค่าสูง	หมวดหมู่ที่ 2 ไทยเป็นจุดหมายของการท่องเที่ยวที่เน้นคุณภาพและความยั่งยืน	หมวดหมู่ที่ 8 ไทยมีพื้นที่และเมืองอัจฉริยะที่น่าอยู่ปลอดภัย เติบโตได้อย่างยั่งยืน	หมวดหมู่ที่ 12 ไทยมีกำลังคนสมรรถนะสูง มุ่งเรียนรู้อย่างต่อเนื่อง ตอบโจทย์การพัฒนาแห่งอนาคต

ตาราง 7 การวิเคราะห์ประเด็นการพัฒนาจังหวัดภายใต้แผนพัฒนาจังหวัดที่เป็นปัจจุบัน ที่สอดคล้องกับเป้าหมายการพัฒนาที่ยั่งยืน (SDGs)

เป้าหมายการพัฒนาที่ยั่งยืน (SDGs)			
<p>เป้าหมาย (Goals) 2</p> <p>ยุติความหิวโหย บรรลุความมั่นคงทางอาหาร และยกระดับโภชนาการ และส่งเสริมเกษตรกรรมที่ยั่งยืน</p> <p>เป้าประสงค์</p> <p>(Targets) 2.4</p> <p>สร้างหลักประกันว่าจะมีระบบการผลิตอาหารที่ยั่งยืนและดำเนินการตามแนวปฏิบัติทางการเกษตรที่มีภูมิคุ้มกันที่จะเพิ่มผลผลิตภาพและการผลิต ซึ่งจะช่วยรักษาระบบนิเวศ เสริมขีดความสามารถในการปรับตัวต่อการเปลี่ยนแปลงสภาพภูมิอากาศ ภาวะอากาศรุนแรง ภัยแล้ง อุทกภัย และภัยพิบัติอื่นๆ และจะช่วยพัฒนาที่ดินและคุณภาพดินอย่างต่อเนื่อง ภายในปี 2573</p>	<p>เป้าหมาย (Goals) 8</p> <p>ส่งเสริมการเติบโตทางเศรษฐกิจที่ต่อเนื่อง ครอบคลุมและยั่งยืน การจ้างงานเต็มที่และมีผลิตภาพ และการมีงานที่เหมาะสมสำหรับทุกคน</p> <p>เป้าประสงค์</p> <p>(Targets) 8.9</p> <p>ออกแบบและใช้นโยบายที่ส่งเสริมการท่องเที่ยวที่ยั่งยืนที่จะสร้างงาน และส่งเสริมวัฒนธรรมและผลิตภัณฑ์ท้องถิ่น ภายในปี 2573</p>	<p>เป้าหมาย (Goals) 11</p> <p>ทำให้เมืองและการตั้งถิ่นฐานของมนุษย์มีความครอบคลุม ปลอดภัย มีภูมิคุ้มกัน และยั่งยืน</p> <p>เป้าประสงค์</p> <p>(Targets) 11.6</p> <p>ลดผลกระทบทางลบของเมืองต่อสิ่งแวดล้อมต่อหัวประชากร โดยรวมถึงการให้ความสนใจเป็นพิเศษต่อคุณภาพอากาศและการจัดการของเสียของเทศบาลและอื่นๆ ภายในปี 2573</p>	<p>เป้าหมาย (Goals) 15</p> <p>ปกป้องฟื้นฟู และสนับสนุนการใช้ระบบนิเวศบนบกอย่างยั่งยืน จัดการป่าไม้อย่างยั่งยืน</p> <p>เป้าประสงค์</p> <p>(Targets) 15.2</p> <p>ส่งเสริมการดำเนินการด้านการบริหารจัดการป่าไม้ทุกประเภทอย่างยั่งยืน หยุดยั้งการตัดไม้ทำลายป่าฟื้นฟูป่าที่เสื่อมโทรม และเพิ่มการปลูกป่าและฟื้นฟูป่าทั่วโลกภายในปี 2563</p>

ตาราง 8 การวิเคราะห์ประเด็นการพัฒนาจังหวัดภายใต้แผนพัฒนาจังหวัดที่เป็นปัจจุบัน ที่สอดคล้องกับ (ร่าง) กรอบแผนพัฒนาภาคใต้ (พ.ศ. 2566 – 2570)

(ร่าง) กรอบแผนพัฒนาภาคใต้ (พ.ศ. 2566 – 2570)					
1) พัฒนาและยกระดับการ ท่องเที่ยวและบริการ และ ธุรกิจต่อเนื่องด้านการ ท่องเที่ยวสู่การท่องเที่ยว และบริการที่มีมาตรฐาน และมีมูลค่าสูง	2) พัฒนาและยกระดับ อุตสาหกรรมการแปรรูปสินค้า เกษตรด้วยนวัตกรรมเพื่อสร้าง มูลค่าเพิ่ม	3) พัฒนาและส่งเสริมการผลิต และการแปรรูปเพื่อสร้าง มูลค่าเพิ่มสินค้าเกษตรหลัก ของภาค	4) อนุรักษ์ ป่าไม้ และ บริหารจัดการ ทรัพยากรธรรมชาติและ สิ่งแวดล้อมอย่างเป็นระบบ เพื่อเป็นฐานการพัฒนาที่ ยั่งยืน	5) พัฒนาพื้นที่เศรษฐกิจ พิเศษชายแดนและด่าน ชายแดนให้อำนวยต่อการค้า การลงทุน	6) พัฒนาพื้นที่ระเบียง เศรษฐกิจภาคใต้ เพื่อเป็น พื้นที่เศรษฐกิจใหม่และ สามารถเชื่อมโยงการค้าการ ลงทุนกับเขตพัฒนา เศรษฐกิจพิเศษภาค ตะวันออก และกลุ่มประเทศ BIMSTEC

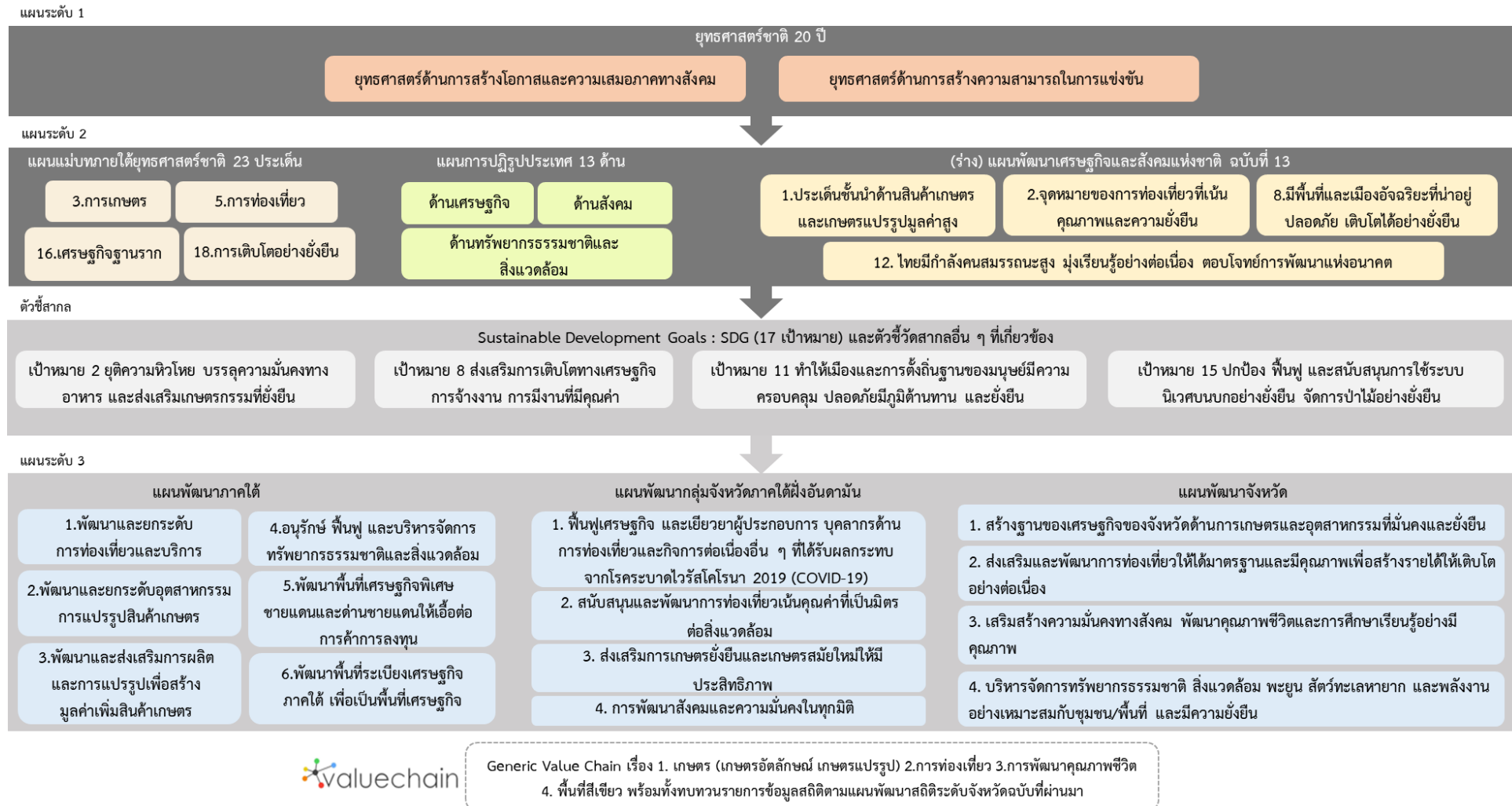
ตาราง 9 การวิเคราะห์ประเด็นการพัฒนาจังหวัดภายใต้แผนพัฒนาจังหวัดที่เป็นปัจจุบัน ที่สอดคล้องกับ แผนพัฒนากลุ่มจังหวัดภาคใต้ฝั่งอันดามัน (พ.ศ. 2566 – 2570)

แผนพัฒนากลุ่มจังหวัดภาคใต้ฝั่งอันดามัน (พ.ศ. 2566 – 2570)			
1. พื้นที่เศรษฐกิจ และเยียวยาผู้ประกอบการ บุคลากรด้านการท่องเที่ยวและกิจการ ต่อเนื่องอื่น ๆ ที่ได้รับผลกระทบจากโรค ระบาดไวรัสโคโรนา 2019 (COVID-19)	2. สนับสนุนและพัฒนากิจการท่องเที่ยวเน้นคุณค่าที่เป็นมิตรต่อสิ่งแวดล้อม	3. ส่งเสริมการเกษตรยั่งยืนและเกษตร สมัยใหม่ให้มีประสิทธิภาพ	4. การพัฒนาสังคมและความมั่นคงในทุกระดับ

ตาราง 10 การวิเคราะห์ประเด็นการพัฒนาจังหวัด ภายใต้แผนพัฒนาจังหวัดที่เป็นปัจจุบัน ที่สอดคล้องกับนโยบายและยุทธศาสตร์ต่าง ๆ ที่เกี่ยวข้องกับแผนพัฒนา
จังหวัดตรัง (พ.ศ. 2566 – 2570)

แผนพัฒนาจังหวัดตรัง (พ.ศ. 2566 – 2570)			
<p>ประเด็นการพัฒนา</p> <p>1. สร้างฐานของเศรษฐกิจของจังหวัดด้านการเกษตรและอุตสาหกรรมที่มั่นคงและยั่งยืน</p> <p>ตัวชี้วัด : อัตราการขยายตัวของผลิตภัณฑ์ภาคเกษตรเพิ่มขึ้น</p>	<p>ประเด็นการพัฒนา</p> <p>2. ส่งเสริมและพัฒนาการท่องเที่ยวให้ได้มาตรฐานและมีคุณภาพเพื่อสร้างรายได้ให้เติบโตอย่างต่อเนื่อง</p> <p>ตัวชี้วัด : รายได้จากการท่องเที่ยวเพิ่มขึ้น</p>	<p>ประเด็นการพัฒนา</p> <p>3. เสริมสร้างความมั่นคงทางสังคม พัฒนาคุณภาพชีวิตและการศึกษาเรียนรู้อย่างมีคุณภาพ</p> <p>ตัวชี้วัด : จำนวนครัวเรือนยากจนลดลงมีคุณภาพชีวิตที่ดี</p>	<p>ประเด็นการพัฒนา</p> <p>4. บริหารจัดการทรัพยากรธรรมชาติ สิ่งแวดล้อม พะยูน สัตว์ทะเลหายาก และพลังงานอย่างเหมาะสมกับชุมชน/พื้นที่ และมีความยั่งยืน</p> <p>ตัวชี้วัด :</p> <p>1. พื้นที่ป่าเพิ่มขึ้น</p> <p>2. ปริมาณขยะในจังหวัดลดลง</p>

Strategy Road Map ความเชื่อมโยงตั้งแต่ยุทธศาสตร์ มาแผนพัฒนาจังหวัด



ภาพ 6 การเชื่อมโยงยุทธศาสตร์ระดับประเทศสู่แผนพัฒนาจังหวัดตรัง (พ.ศ. 2566 – 2570)

2.3 การวิเคราะห์สถานการณ์ แนวโน้ม การพัฒนาในระดับจังหวัด

การวิเคราะห์สถานการณ์ แนวโน้ม การพัฒนาในระดับจังหวัด โดยศึกษาจากตัวชี้วัดการพัฒนาระดับจังหวัดและกลุ่มจังหวัด¹⁹ เดือนกรกฎาคม ปี 2564 ของสำนักงานสภาพัฒนาการเศรษฐกิจและสังคมแห่งชาติที่ดำเนินการตามมติคณะรัฐมนตรีเมื่อวันที่ 30 กันยายน 2558 ที่เห็นชอบให้ส่วนราชการนำตัวชี้วัดการพัฒนาระดับจังหวัดและกลุ่มจังหวัดพิจารณาใช้ประโยชน์ในการกำหนดแผนงานโครงการและงบประมาณลงสู่พื้นที่ เพื่อให้เกิดการบูรณาการขับเคลื่อนระหว่างจังหวัด กลุ่มจังหวัด และส่วนราชการ เป็นไปอย่างมีประสิทธิภาพ



แนวคิดการจัดทำตัวชี้วัดการพัฒนาระดับจังหวัดและกลุ่มจังหวัดเป็นการพัฒนาเครื่องมือที่ใช้วัดสถานะการพัฒนาพื้นที่จังหวัดและกลุ่มจังหวัดเชิงเปรียบเทียบ โดยมีเงื่อนไขข้อมูลที่นำมาจัดทำตัวชี้วัดจะต้องมีการจัดเก็บครอบคลุมทั้ง 76 จังหวัด และจัดเก็บอย่างต่อเนื่องทุกปีหรือปีเว้นปี สำหรับการดำเนินการในปี 2564 ได้นำเป้าหมายการพัฒนาที่ยั่งยืน (Sustainable Development Goals: SDGs) มาปรับใช้เป็นกรอบในการปรับปรุงตัวชี้วัดการพัฒนาระดับจังหวัด เพื่อให้จังหวัดมีข้อมูลตัวชี้วัดที่สะท้อนระดับการพัฒนาในพื้นที่และสอดคล้องกับเป้าหมายการจัดทำตัวชี้วัด SDGs ในระดับพื้นที่ของประเทศ โดยได้จัดทำข้อมูลเป็นอนุกรมตั้งแต่ปี 2558 – 2562

นำเสนอผลการเปรียบเทียบการพัฒนาในระดับภาพรวม ระดับรายตัวชี้วัด และระดับจังหวัดและกลุ่มจังหวัดในรูปแบบที่ กราฟแท่งเปรียบเทียบ 5 ปี และกราฟใยแมงมุม รวมทั้งตารางข้อมูล เปรียบเทียบ 5 ปีในแต่ละตัวชี้วัดเทียบกับค่ากลางของประเทศ

โดยที่จังหวัด กลุ่มจังหวัดสามารถใช้ตัวชี้วัดชุดใหม่นี้ เป็นเครื่องมือในการวิเคราะห์เปรียบเทียบผลการพัฒนาและแนวโน้มของประเด็นปัญหาในพื้นที่ได้อย่างต่อเนื่อง และนำไปใช้ประกอบการวางแผนและจัดทำแผนพัฒนาจังหวัด และกลุ่มจังหวัด และกำหนดแผนงานโครงการอย่างสอดคล้อง รวมทั้งส่วนราชการสามารถนำตัวชี้วัดไปใช้ประโยชน์ในการวิเคราะห์และชี้พื้นที่เป้าหมายการพัฒนาในระดับจังหวัดและกลุ่มจังหวัดในส่วนที่เกี่ยวกับการกิจเพื่อกำหนดโครงการและงบประมาณได้ชัดเจนยิ่งขึ้น

มติคณะรัฐมนตรี เมื่อวันที่ 25 ตุลาคม 2559 เห็นชอบให้กระทรวงมหาดไทย (มท.) มีกลไกการขับเคลื่อนเป้าหมายการพัฒนาที่ยั่งยืนในระดับพื้นที่ และมติคณะรัฐมนตรี เมื่อวันที่ 24 มีนาคม 2563 รับทราบผลการประชุมคณะกรรมการเพื่อการพัฒนาที่ยั่งยืน (กพย.) ครั้งที่ 1/2562 เมื่อวันที่ 19 ธันวาคม 2562 โดยที่ประชุมเห็นชอบหลักการร่างแผนการขับเคลื่อนเป้าหมายการพัฒนาที่ยั่งยืน (SDGs) สำหรับประเทศไทย

ทั้งนี้ ตัวชี้วัดการพัฒนาระดับจังหวัด (Common Indicators) ชุดใหม่ มีการจัดกลุ่มข้อมูลตัวชี้วัดตามกรอบเป้าหมายการพัฒนาที่ยั่งยืน 5 มิติ (5P) ได้แก่ มิติการพัฒนาคน (People) มิติเศรษฐกิจและความมั่งคั่ง (Prosperity) มิติสิ่งแวดล้อม (Planet) มิติสันติภาพและยุติธรรม (Peace) และมิติความเป็นหุ้นส่วนการพัฒนา (Partnership) ประกอบด้วยตัวชี้วัดในแต่ละมิติดังนี้

¹⁹ ที่มา: https://www.nesdc.go.th/ewt_news.php?nid=11594&filename=index

- 1) มิติการพัฒนาคน (People)
 - 1.1) ร้อยละของประชากรที่อยู่ใต้เส้นความยากจน (ร้อยละ)
 - 1.2) ร้อยละของทารกแรกเกิดที่มีน้ำหนักต่ำกว่าเกณฑ์ (ร้อยละทารกเกิดมีชีพ)
 - 1.3) ร้อยละของประชากรที่เจ็บป่วยที่เป็นผู้ป่วยใน (ร้อยละ)
 - 1.4) อัตราส่วนประชากรต่อแพทย์ (คน/แพทย์)
 - 1.5) อัตราการเข้าเรียนรวมระดับมัธยมศึกษาตอนปลายและอาชีวศึกษา (ร้อยละ)
 - 1.6) จำนวนปีการศึกษาเฉลี่ยประชากรไทย อายุ 15-39 ปี (ปี)
 - 1.7) ค่าเฉลี่ยคะแนน O-net มัธยมศึกษาตอนปลาย (คะแนน)
- 2) มิติเศรษฐกิจและความมั่งคั่ง (Prosperity)
 - 2.1) อัตราการเปลี่ยนแปลงของรายได้เฉลี่ยของครัวเรือนในจังหวัด (ร้อยละ)
 - 2.2) อัตราการเปลี่ยนแปลงของผลิตภัณฑ์มวลรวมจังหวัด (ร้อยละ)
 - 2.3) อัตราการว่างงาน (ร้อยละ)
 - 2.4) อัตราส่วนหนี้เฉลี่ยต่อรายได้เฉลี่ยของครัวเรือน (เท่า)
 - 2.5) ผลผลิตภาพแรงงาน (บาท/คน)
 - 2.6) สัดส่วนปริมาณการใช้ไฟฟ้าภาคครัวเรือนต่อประชากร (kw-ชั่วโมง/คน)
 - 2.7) สัดส่วนปริมาณน้ำมันเชื้อเพลิงในภาคอุตสาหกรรมต่อ GPP ภาคอุตสาหกรรม (ลิตร/ล้านบาท)
 - 2.8) ร้อยละผู้อยู่ในระบบประกันสังคมต่อกำลังแรงงาน (ร้อยละ)
 - 2.9) ร้อยละของครัวเรือนที่มีบ้านและที่ดินเป็นของตนเอง (ร้อยละ)
 - 2.10) ร้อยละของหมู่บ้านที่ถนนสายหลักใช้การได้ตลอดปี (ร้อยละ)
 - 2.11) สมบัติสิทธิการกระจายรายได้
- 3) มิติสิ่งแวดล้อม (Planet)
 - 3.1) อัตราการเปลี่ยนแปลงของพื้นที่ป่าไม้ในจังหวัด (ร้อยละ)
 - 3.2) สัดส่วนปริมาณขยะที่กำจัดถูกต้องต่อปริมาณขยะที่เกิดขึ้น (ร้อยละ)
 - 3.3) ร้อยละของครัวเรือนที่เข้าถึงน้ำประปา (ร้อยละ)
 - 3.4) ร้อยละของประชากรที่ประสบอุทกภัย (ร้อยละ)
 - 3.5) ร้อยละของประชากรที่ประสบภัยแล้ง (ร้อยละ)
- 4) มิติสันติภาพและยุติธรรม (Peace)
 - 4.1) การแจ้งความคดีชีวิต ร่างกาย เพศ และคดีประทุษร้ายต่อทรัพย์สิน (ต่อแสนคน)
 - 4.2) จำนวนของประชากรในเรือนจำ (ต่อแสนคน)
 - 4.3) จำนวนเจ้าหน้าที่ตำรวจ (ต่อแสนคน)
 - 4.4) อัตราการฆ่าตัวตาย (ต่อแสนคน)
 - 4.5) จำนวนผู้ถูกกักขังที่รอการพิพากษาในสัดส่วนของประชากรในเรือนจำ (ร้อยละ)
- 5) มิติความเป็นหุ้นส่วนการพัฒนา (Partnership)
 - 5.1) ร้อยละของประชากรที่เข้าถึงอินเทอร์เน็ต (ร้อยละ)
 - 5.2) ร้อยละของภาษีที่ท้องถิ่นจัดเก็บได้ต่อรายได้รวมที่ไม่รวมเงินอุดหนุนและเงินอุดหนุนเฉพาะกิจ (ร้อยละ)

5.3) ความสามารถในการเบิกจ่ายงบประมาณของจังหวัด (ร้อยละ)

5.4) สัดส่วนองค์กรชุมชนต่อประชากรแสนคน (แห่ง/แสนคน)

ทั้งนี้ จากรายงานตัวชี้วัดการพัฒนาระดับจังหวัดและกลุ่มจังหวัด เดือนกรกฎาคม พ.ศ. 2564 ของสำนักงานสภาพัฒนาการเศรษฐกิจและสังคมแห่งชาติ สามารถสรุปได้ดังนี้ (ภาคผนวก ข)

1. ดัชนีรวมการพัฒนาจังหวัดจริง

ค่าดัชนีการพัฒนา²⁰ของจังหวัดมีค่ามากแสดงว่าจังหวัดมีการพัฒนาที่ดี (ลำดับที่มาก แสดงว่ามีระดับการพัฒนาที่ดี นั่นคือ ลำดับที่ 1 มีการพัฒนาน้อยที่สุด ลำดับที่ 76 มีการพัฒนามากที่สุด) เห็นได้จากข้อมูลปี 2562 ที่ใช้ในการวิเคราะห์ พบว่า

1.1 การเปรียบเทียบค่าดัชนีระหว่างจังหวัด

- 1.1.1 ดัชนีรวมการพัฒนาจังหวัดจริง มีค่าเท่ากับ 49.03 เป็นลำดับที่ 12 ของประเทศ ซึ่งต่ำกว่าค่ากลางของประเทศ²¹ (ดัชนี = 52.87)
- 1.1.2 ดัชนีด้านการพัฒนาคน (People) มีค่าเท่ากับ 59.48 เป็นลำดับที่ 28 ของประเทศ ซึ่งต่ำกว่าค่ากลางของประเทศ (ดัชนี = 63.20)
- 1.1.3 ดัชนีด้านเศรษฐกิจและความมั่งคั่ง (Prosperity) มีค่าเท่ากับ 52.84 เป็นลำดับที่ 55 ของประเทศ ซึ่งสูงกว่าค่ากลางของประเทศ (ดัชนี = 50.03)
- 1.1.4 ดัชนีด้านสิ่งแวดล้อม (Planet) มีค่าเท่ากับ 45.25 เป็นลำดับที่ 10 ของประเทศ ซึ่งต่ำกว่าค่ากลางของประเทศ (ดัชนี = 50.92)
- 1.1.5 ดัชนีด้านสันติภาพและยุติธรรม (Peace) มีค่าเท่ากับ 55.45 เป็นลำดับที่ 7 ของประเทศ ซึ่งต่ำกว่าค่ากลางของประเทศ (ดัชนี = 63.45)
- 1.1.6 ดัชนีด้านความเป็นหุ้นส่วนพัฒนา (Partnership) มีค่าเท่ากับ 35.91 เป็นลำดับที่ 18 ของประเทศ ซึ่งต่ำกว่าค่ากลางของประเทศ (ดัชนี = 44.68)

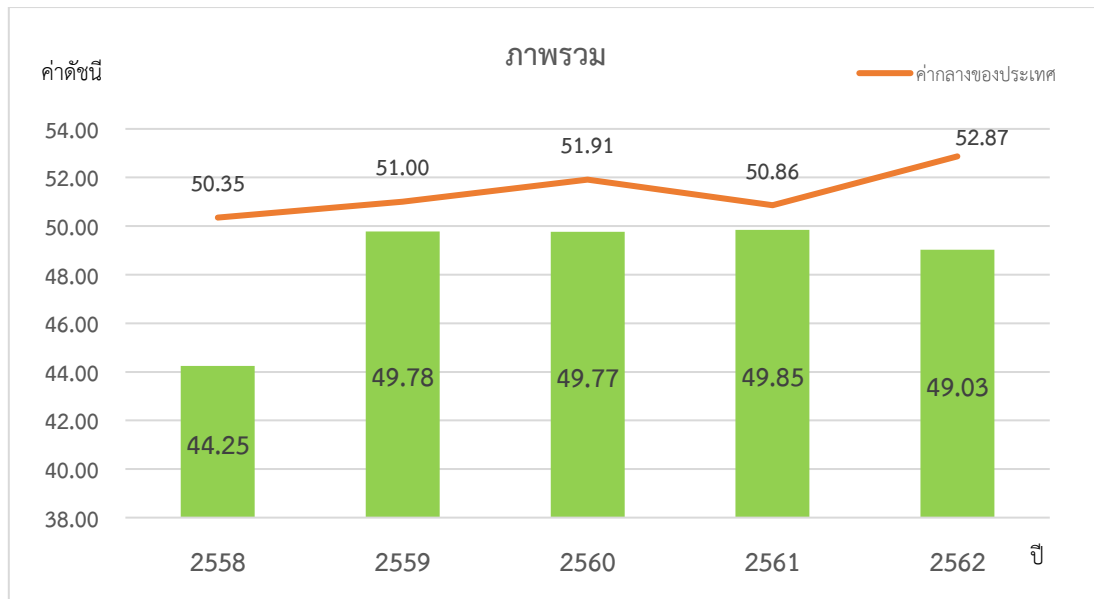
1.2 การเปรียบเทียบค่าดัชนีระหว่างปี

ดัชนีรวมการพัฒนาจังหวัดจริงปี 2562 มีค่าต่ำกว่าปี 2561 เพียงเล็กน้อย และเมื่อพิจารณาในแต่ละมิติการพัฒนา พบว่า ในปี 2562 มิติการพัฒนาคน (People) และมิติเศรษฐกิจและความมั่งคั่ง (Prosperity) มีค่าดัชนีสูงกว่าปี 2561 ส่วนมิติสิ่งแวดล้อม (Planet) มิติสันติภาพและยุติธรรม (Peace) และมิติความเป็นหุ้นส่วนพัฒนา (Partnership) มีค่าดัชนีในปี 2562 ต่ำกว่า ปี 2561

²⁰ การคำนวณดัชนีการพัฒนาระดับจังหวัด

- ดัชนีย่อย คำนวณจากค่าเฉลี่ยเลขคณิต (Arithmetic Mean) จากข้อมูลตัวชี้วัดในแต่ละมิติ
- ดัชนีรวม คำนวณจากค่าเฉลี่ยแบบเรขาคณิต (Geometric Mean) จากดัชนีย่อยทั้ง 5 ด้าน

²¹ ค่ากลางของประเทศ คำนวณจากค่ามัธยฐาน (Median) ของดัชนีผสม (Composite Index) ค่าดัชนีรวม หรือดัชนีย่อยในแต่ละมิติ



ภาพ 7 ดัชนีการพัฒนาภาพรวมของจังหวัดตรังเทียบกับค่ากลางประเทศ

* ที่มา : ข้อมูลจากตัวชี้วัดการพัฒนาระดับจังหวัดและกลุ่มจังหวัด เดือนกรกฎาคม ปี 2564, สำนักงานสภาพัฒนาการเศรษฐกิจและสังคมแห่งชาติ

2. ดัชนีด้านการพัฒนาคน (People)

ค่าดัชนีการพัฒนามีค่ามากแสดงว่าจังหวัดมีการพัฒนาที่ดี ตามข้อมูลสถิติในปี 2562 พบว่า

2.1 การเปรียบเทียบค่าดัชนีระหว่างจังหวัด ปี 2562 ดัชนีด้านการพัฒนาคน (People) มีค่าเท่ากับ 59.48 เป็นลำดับที่ 28 ของประเทศ ซึ่งต่ำกว่าค่ากลางของประเทศ (ดัชนี = 63.20) โดยที่ดัชนีด้านการพัฒนาคน (People) ปี 2562 มีค่าสูงกว่าปี 2561 (ดัชนี = 57.15) ซึ่งในปี 2561 ก็ยังมีค่าดัชนีต่ำกว่าค่ากลางของประเทศ (ดัชนี = 59.89)

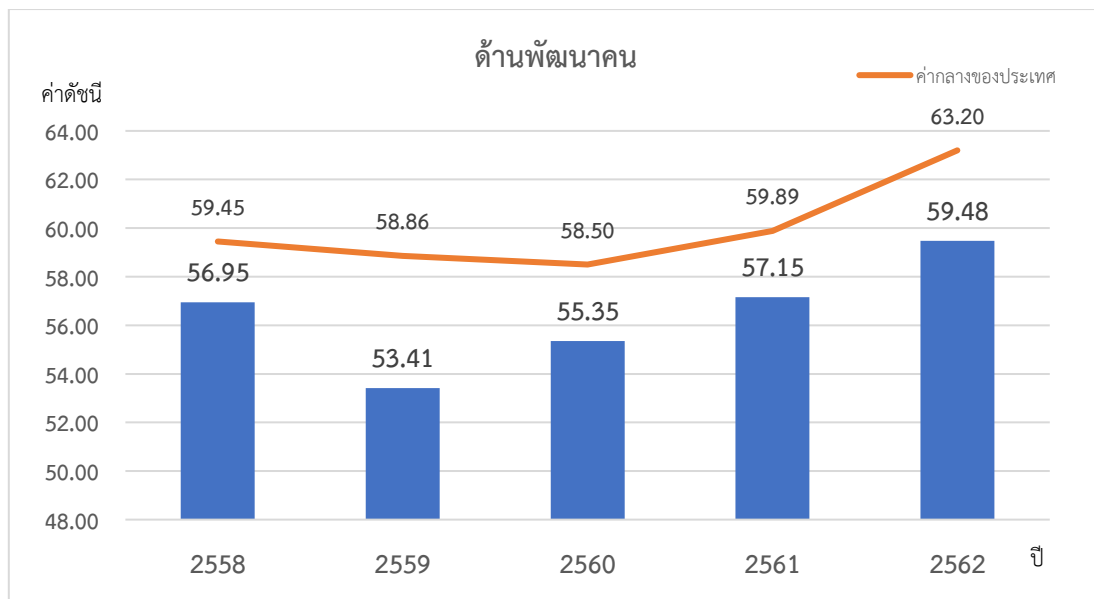
2.2 การเปรียบเทียบค่าดัชนีระหว่างปี

ดัชนีด้านการพัฒนาคน (People) จังหวัดตรังปี 2562 มีค่าสูงกว่าปี 2561 เมื่อพิจารณาค่าตัวชี้วัดการพัฒนา ในปี 2562 เทียบกับปี 2561 พบว่า ตัวชี้วัดที่มีการพัฒนาที่ดีขึ้น ได้แก่

- ตัวชี้วัด PP_02 ร้อยละของทารกแรกเกิดที่มีน้ำหนักต่ำกว่าเกณฑ์
- ตัวชี้วัด PP_03 ร้อยละของประชากรที่เจ็บป่วยที่เป็นผู้ป่วยใน (ร้อยละ)
- ตัวชี้วัด PP_05 อัตราการเข้าเรียนรวมระดับมัธยมศึกษาตอนปลายและอาชีวศึกษา (ร้อยละ)
- ตัวชี้วัด PP_07 ค่าเฉลี่ยคะแนน o-net มัธยมศึกษาตอนปลาย (คะแนน)

ในขณะที่เดียวกันตัวชี้วัดที่ต้องมีการพัฒนาให้ดีขึ้นต่อไป ได้แก่

- ตัวชี้วัด PP_01 ร้อยละของประชากรที่อยู่ใต้เส้นความยากจน (ร้อยละ)
- ตัวชี้วัด PP_04 อัตราส่วนประชากรต่อแพทย์ (คน/แพทย์)
- ตัวชี้วัด PP_06 จำนวนปีการศึกษาเฉลี่ยประชากรไทยอายุ 15-59 ปี (ปี)



ภาพ 8 ดัชนีด้านการพัฒนาคน (People) ของจังหวัดตรังเทียบกับค่ากลางประเทศ

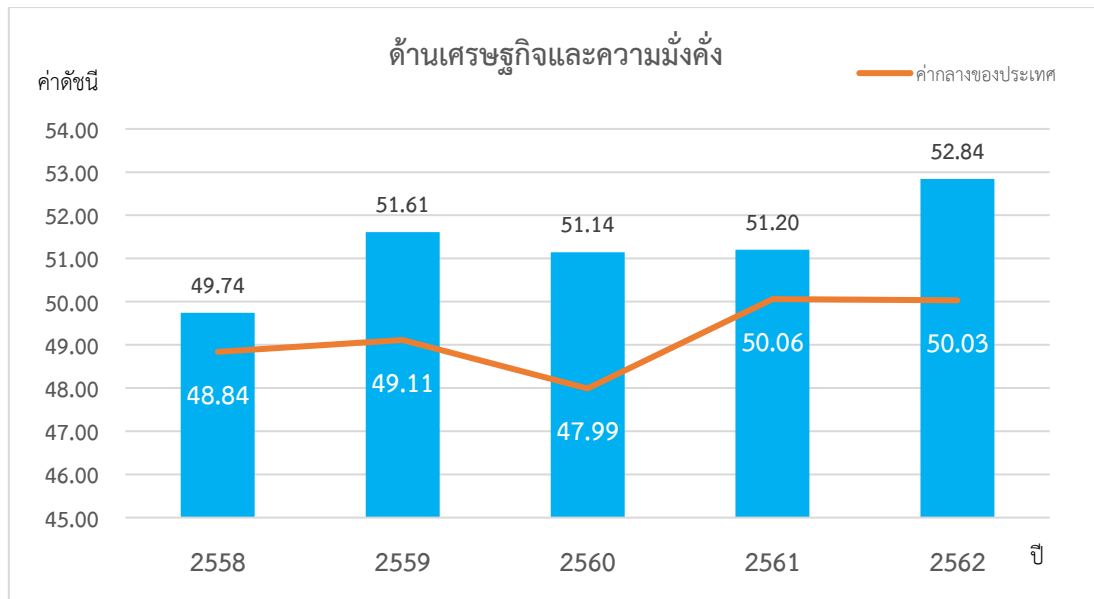
* ที่มา : ข้อมูลจากตัวชี้วัดการพัฒนาระดับจังหวัดและกลุ่มจังหวัด เดือนกรกฎาคม ปี 2564 ของสำนักงานสภาพัฒนาการเศรษฐกิจและสังคมแห่งชาติ

นั่นคือ จังหวัดตรังมีการพัฒนาคนที่ดีขึ้นจากปีที่ผ่านมา และยังคงต้องการการพัฒนาเพิ่มขึ้นเมื่อเทียบกับภาพรวมของประเทศ ทั้งในเรื่องปัญหาความยากจนของประชากร ปัญหาบุคลากรทางการแพทย์ที่ไม่เพียงพอ รวมถึงปัญหาทางการศึกษาของประชากรในวัยเรียน เพื่อให้จังหวัดมีการพัฒนาด้านคนให้เป็นไปในทิศทางที่ดีขึ้นและยั่งยืนต่อไป

3. ด้านเศรษฐกิจและความมั่งคั่ง (Prosperity)

ค่าดัชนีการพัฒนามีค่ามากแสดงว่าจังหวัดมีการพัฒนาที่ดี ตามข้อมูลสถิติในปี 2562 พบว่า

3.1 การเปรียบเทียบค่าดัชนีระหว่างจังหวัด ปี 2562 ด้านเศรษฐกิจและความมั่งคั่ง (Prosperity) มีค่าเท่ากับ 52.84 เป็นลำดับที่ 55 ของประเทศ ซึ่งสูงกว่าค่ากลางของประเทศ (ดัชนี = 50.03) และมีค่าสูงกว่าปี 2561 (ดัชนี = 51.20) ซึ่งค่าดัชนีของปี 2561 มีค่าดัชนีสูงกว่าค่ากลางของประเทศ (ดัชนี = 50.06) เช่นกัน นั่นคือ จังหวัดตรังมีการพัฒนาด้านเศรษฐกิจและความมั่งคั่งไปในทิศทางที่ดีขึ้นจากปีที่ผ่านมา



ภาพ 9 ดัชนีการพัฒนาด้านเศรษฐกิจและความมั่งคั่ง (Prosperity) ของจังหวัดตรังเทียบกับค่ากลางประเทศ

* ที่มา: ข้อมูลจากตัวชี้วัดการพัฒนาระดับจังหวัดและกลุ่มจังหวัด เดือนกรกฎาคม ปี 2564 ของสำนักงานสภาพัฒนาการเศรษฐกิจและสังคมแห่งชาติ

3.2 การเปรียบเทียบค่าดัชนีระหว่างปี

ดัชนีด้านเศรษฐกิจและความมั่งคั่ง (Prosperity) จังหวัดตรังปี 2562 มีค่าสูงกว่าปี 2561 เมื่อพิจารณาอัตราการเปลี่ยนแปลงตัวชี้วัด ในปี 2562 เทียบกับปี 2561 พบว่า ตัวชี้วัดที่มีการพัฒนาที่ดีขึ้นได้แก่

- ตัวชี้วัด PT_01 อัตราการเปลี่ยนแปลงของรายได้เฉลี่ยของครัวเรือนในจังหวัด (ร้อยละ)
- ตัวชี้วัด PT_02 อัตราการเปลี่ยนแปลงของผลิตภัณฑ์มวลรวมจังหวัด (ร้อยละ)
- ตัวชี้วัด PT_03 อัตราการว่างงาน (ร้อยละ)
- ตัวชี้วัด PT_04 อัตราส่วนหนี้เฉลี่ยต่อรายได้เฉลี่ยของครัวเรือน (เท่า)
- ตัวชี้วัด PT_06 สัดส่วนปริมาณการใช้ไฟฟ้าภาคครัวเรือนต่อประชากร (kw-ชั่วโมง/คน)
- ตัวชี้วัด PT_08 ร้อยละผู้อยู่ในระบบประกันสังคมต่อกำลังแรงงาน (ร้อยละ)

ในขณะที่เดียวกันตัวชี้วัดที่ต้องมีการพัฒนาให้ดีขึ้นต่อไป ได้แก่

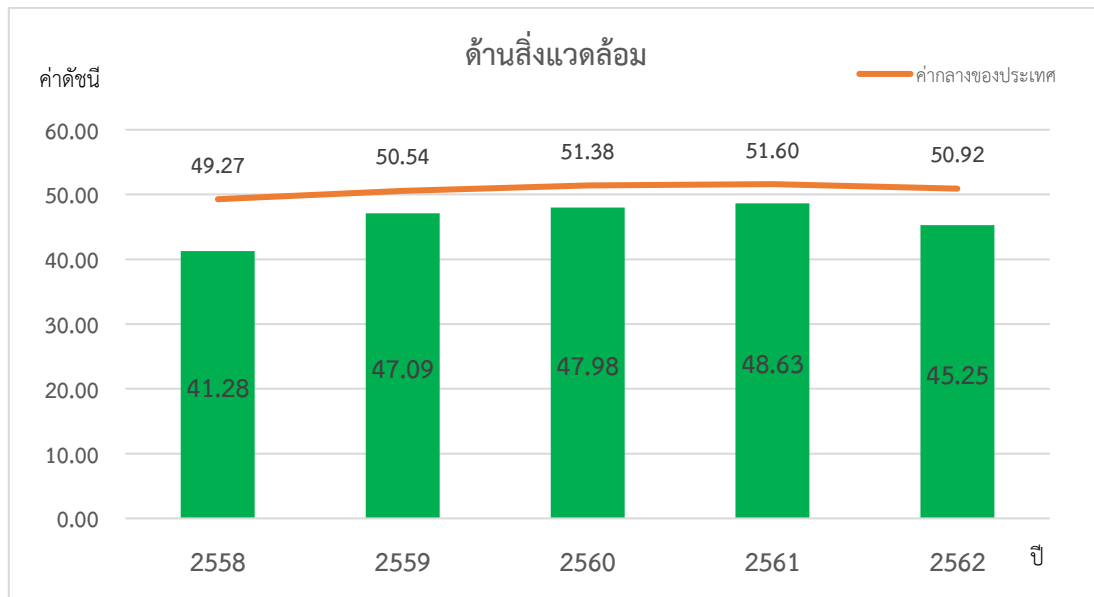
- ตัวชี้วัด PT_05 ผลภาพแรงงาน (บาท/คน)
- ตัวชี้วัด PT_07 สัดส่วนปริมาณน้ำมันเชื้อเพลิงในภาคอุตสาหกรรมต่อ GDP ภาคอุตสาหกรรม (ลิตร/ล้านบาท)
- ตัวชี้วัด PT_09 ร้อยละของครัวเรือนที่มีบ้านและที่ดินเป็นของตนเอง (ร้อยละ)
- ตัวชี้วัด PT_10 ร้อยละของหมู่บ้านที่ถนนสายหลักใช้การได้ตลอดปี (ร้อยละ) และ
- ตัวชี้วัด PT_11 สัมประสิทธิ์การกระจายรายได้

นั่นคือ จังหวัดตรังมีการพัฒนาด้านเศรษฐกิจและความมั่งคั่งที่ดีขึ้นจากปีที่ผ่านมา และยังคงต้องการการพัฒนาเพิ่มขึ้นด้านแรงงาน ด้านภาคอุตสาหกรรม และการถือครองที่ดินทำกินของครัวเรือน

4. ด้านสิ่งแวดล้อม (Planet)

ค่าดัชนีการพัฒนามีค่ามากแสดงจังหวัดมีการพัฒนาที่ดี ตามข้อมูลสถิติในปี 2562 พบว่า

4.1 การเปรียบเทียบค่าดัชนีระหว่างจังหวัด ปี 2562 ด้านสิ่งแวดล้อม (Planet) มีค่าเท่ากับ 45.25 เป็นลำดับที่ 10 ของประเทศ ซึ่งต่ำกว่าค่ากลางของประเทศ (ดัชนี = 50.92) และยังมีค่าต่ำกว่าปี 2561 (ดัชนี = 48.63) ซึ่งค่าดัชนีของปี 2562 และปี 2561 มีค่าต่ำกว่าค่ากลางของประเทศ (ปี 2562 ดัชนี = 50.92 ปี 2561 ดัชนี = 51.60) อีกด้วย นั่นคือ มีการพัฒนาด้านสิ่งแวดล้อม (Planet) ที่ลดลงกว่าปีที่ผ่านมา



ภาพ 10 ดัชนีการพัฒนาด้านสิ่งแวดล้อม (Planet) ของจังหวัดตรังเทียบกับค่ากลางประเทศ

* ที่มา: ข้อมูลจากตัวชี้วัดการพัฒนาระดับจังหวัดและกลุ่มจังหวัด เดือนกรกฎาคม ปี 2564 ของสำนักงานสภาพัฒนาการเศรษฐกิจและสังคมแห่งชาติ

4.2 การเปรียบเทียบค่าดัชนีระหว่างปี

ดัชนีด้านสิ่งแวดล้อม (Planet) จังหวัดตรังปี 2562 มีค่าต่ำกว่าปี 2561 เมื่อพิจารณาอัตราการเปลี่ยนแปลงตัวชี้วัด ในปี 2562 เทียบกับปี 2561 พบว่า ตัวชี้วัดที่มีการพัฒนาที่ดีขึ้น คือ PN_03 ร้อยละของครัวเรือนที่เข้าถึงน้ำประปา (ร้อยละ) และตัวชี้วัด PN_04 ร้อยละของประชากรที่ประสบอุทกภัย (ร้อยละ) ขณะเดียวกันตัวชี้วัดที่ต้องมีการพัฒนาให้ดีขึ้นต่อไป ได้แก่

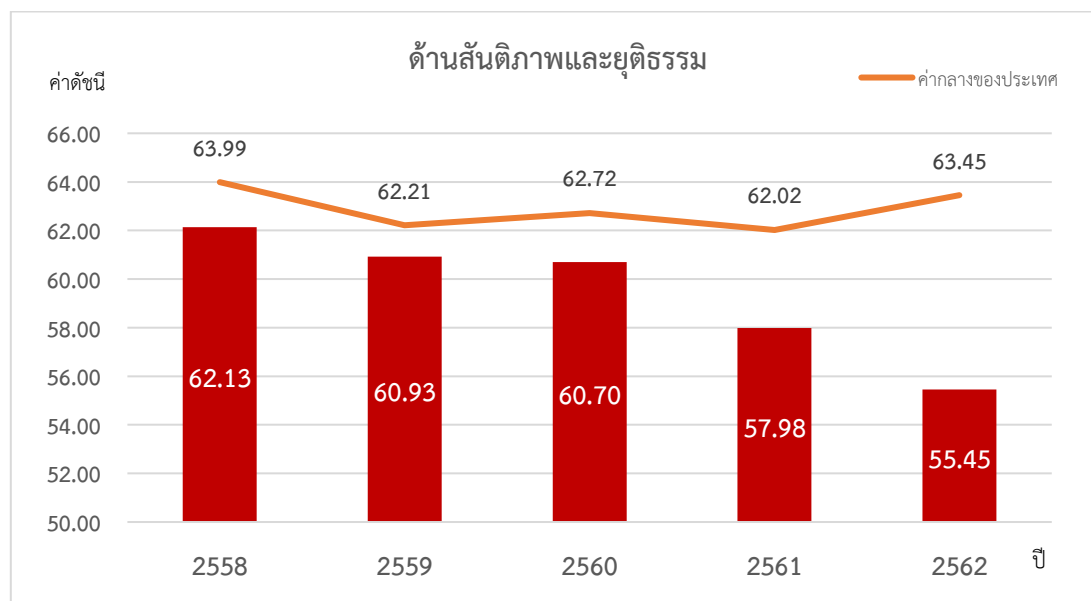
- ตัวชี้วัด PN_01 อัตราการเปลี่ยนแปลงของพื้นที่ป่าไม้ในจังหวัด (ร้อยละ)
- ตัวชี้วัด PN_02 สัดส่วนปริมาณขยะที่กำจัดถูกต้องต่อปริมาณขยะที่เกิดขึ้น (ร้อยละ)

ในขณะที่ไม่มีข้อมูลปี 2562 ในการเปรียบเทียบข้อมูล จำนวน 1 ตัวชี้วัด คือ ตัวชี้วัด PN_05 ร้อยละของประชากรที่ประสบภัยแล้ง (ร้อยละ) นั่นคือ จังหวัดตรังมีค่าดัชนีการพัฒนาด้านสิ่งแวดล้อมที่ต่ำกว่าปีที่ผ่านมา ดังนั้น จึงต้องการการพัฒนาเพื่อเพิ่มพื้นที่ป่าไม้ และการบริหารจัดการขยะ

5. ด้านสันติภาพและยุติธรรม (Peace)

ค่าดัชนีการพัฒนามีค่ามากแสดงจังหวัดมีการพัฒนาที่ดี ตามข้อมูลสถิติในปี 2562 พบว่า

5.1 การเปรียบเทียบค่าดัชนีระหว่างจังหวัด ปี 2562 ด้านสันติภาพและยุติธรรม (Peace) มีค่าเท่ากับ 55.45 เป็นลำดับที่ 7 ของประเทศ ซึ่งต่ำกว่าค่ากลางของประเทศ (ดัชนี = 63.45) ซึ่งมีค่าต่ำกว่าปี 2561 (ดัชนี = 57.98) ซึ่งค่าดัชนีของปี 2562 และปี 2561 มีค่าต่ำกว่าค่ากลางของประเทศ (ปี 2562 ดัชนี = 63.45 ปี 2561 ดัชนี = 62.02) นั่นคือ จังหวัดตรังมีการพัฒนาด้านสันติภาพและยุติธรรม (Peace) ต่ำกว่าปีที่ผ่านมา



ภาพ 11 ดัชนีการพัฒนาด้านสันติภาพและยุติธรรม (Peace) ของจังหวัดตรังเทียบกับค่ากลางประเทศ

* ที่มา: ข้อมูลจากตัวชี้วัดการพัฒนาระดับจังหวัดและกลุ่มจังหวัด เดือนกรกฎาคม ปี 2564 ของสำนักงานสภาพัฒนาการเศรษฐกิจและสังคมแห่งชาติ

5.2 การเปรียบเทียบค่าดัชนีระหว่างปี

ดัชนีด้านสันติภาพและยุติธรรม (Peace) จังหวัดตรังปี 2562 มีค่าต่ำกว่าปี 2561พิจารณาอัตราการเปลี่ยนแปลงตัวชี้วัด ในปี 2562 เทียบกับปี 2561 พบว่า ตัวชี้วัดที่มีการพัฒนาที่ดีขึ้น ได้แก่ ตัวชี้วัด PC_02 จำนวนของประชากรในเรือนจำ (ต่อแสนคน) และตัวชี้วัด PC_04 อัตราการฆ่าตัวตาย (ต่อแสนคน) ในขณะที่ตัวชี้วัดที่ต้องมีการพัฒนาให้ดีขึ้นต่อไป ได้แก่

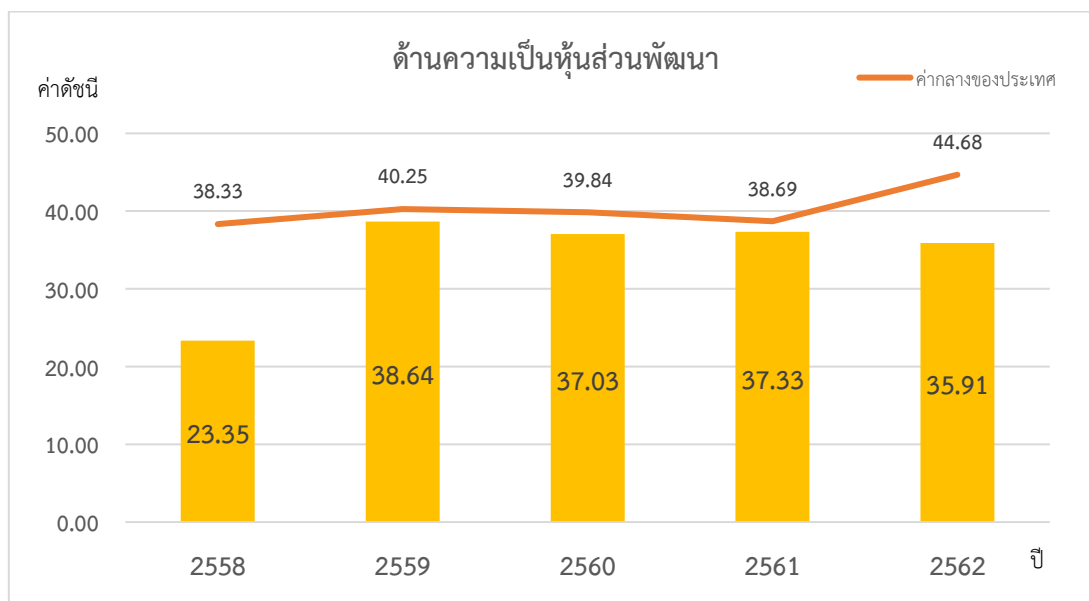
- ตัวชี้วัด PC_01 การแจ้งความคดีชีวิต ร่างกาย เพศ และคดีประทุษร้ายต่อทรัพย์สิน (ต่อแสนคน)
- ตัวชี้วัด PC_03 จำนวนเจ้าหน้าที่ตำรวจ (ต่อแสนคน)
- ตัวชี้วัด PC_05 จำนวนผู้ถูกกักขังที่รอการพิพากษาในสัดส่วนของประชากรในเรือนจำ (ร้อยละ)

นั่นคือ จังหวัดตรังมีค่าดัชนีการพัฒนาด้านสันติภาพและยุติธรรม ที่ต่ำกว่าปีที่ผ่านมา และต่ำกว่าค่ากลางของประเทศ ดังนั้น จึงต้องมีการดูแลรักษาความปลอดภัยในชีวิตและทรัพย์สินของประชาชน เพื่อลดปัญหาการก่ออาชญากรรม

6. ด้านความเป็นหุ้นส่วนพัฒนา (Partnership)

ค่าดัชนีการพัฒนามีค่ามากแสดงจังหวัดมีการพัฒนาที่ดี ตามข้อมูลสถิติในปี 2562 พบว่า

6.1 การเปรียบเทียบค่าดัชนีระหว่างจังหวัด ปี 2562 ด้านความเป็นหุ้นส่วนพัฒนา (Partnership) มีค่าเท่ากับ 35.91 เป็นลำดับที่ 18 ของประเทศ ซึ่งต่ำกว่าค่ากลางของประเทศ (ดัชนี = 44.68) และมีค่าต่ำกว่าปี 2561 (ดัชนี = 37.33) ซึ่งค่าดัชนีของปี 2562 และปี 2561 มีค่าต่ำกว่าค่ากลางของประเทศ (ปี 2562 ดัชนี = 44.68 ปี 2561 ดัชนี = 38.69) นั่นคือ จังหวัดตรังมีการพัฒนาด้านความเป็นหุ้นส่วนพัฒนา (Partnership) ต่ำกว่าปีที่ผ่านมา



ภาพ 12 ดัชนีการพัฒนาด้านความเป็นหุ้นส่วนพัฒนา (Partnership) ของจังหวัดตรังเทียบกับค่ากลางประเทศ

* ที่มา: ข้อมูลจากตัวชี้วัดการพัฒนาระดับจังหวัดและกลุ่มจังหวัด เดือนกรกฎาคม ปี 2564 ของสำนักงานสภาพัฒนาการเศรษฐกิจและสังคมแห่งชาติ

6.2 การเปรียบเทียบค่าดัชนีระหว่างปี

ดัชนีด้านความเป็นหุ้นส่วนพัฒนา (Partnership) จังหวัดตรังปี 2562 มีค่าต่ำกว่าปี 2561 เมื่อพิจารณาอัตราการเปลี่ยนแปลงตัวชี้วัด ในปี 2562 เทียบกับปี 2561 พบว่า ตัวชี้วัดที่มีการพัฒนาที่ดีขึ้นได้แก่

- ตัวชี้วัด PS_01 ร้อยละของประชากรที่เข้าถึงอินเทอร์เน็ต (ร้อยละ)
- ตัวชี้วัด PS_02 ร้อยละภาษีที่ท้องถิ่นจัดเก็บได้ต่อรายได้รวมที่ไม่รวมเงินอุดหนุนและเงินอุดหนุนเฉพาะกิจ
- ตัวชี้วัด PS_04 สัดส่วนองค์กรชุมชนต่อประชากรแสนคน (แห่ง/แสนคน)

ขณะเดียวกันตัวชี้วัดที่ต้องมีการพัฒนาให้ดีขึ้นต่อไป คือ ตัวชี้วัด PS_03 ความสามารถในการเบิกจ่ายงบประมาณของจังหวัด (ร้อยละ) นั่นคือ จังหวัดตรังมีค่าดัชนีการพัฒนาด้านความเป็นหุ้นส่วนพัฒนาที่ต่ำกว่าปีที่ผ่านมา ดังนั้น จึงต้องมีการบริหารจัดการเพื่อให้สามารถดำเนินงานตามแผนที่กำหนดไว้ ซึ่งจะส่งผลให้สามารถเบิกจ่ายงบประมาณของจังหวัดได้ตรงตามคาบเวลาที่กำหนด

รายการข้อมูลสถิติทางการที่เกี่ยวข้องกับการพัฒนาในระดับจังหวัด

จากผลการสำรวจความคิดเห็นและความต้องการของประชาชนประเด็นปัญหาและความต้องการเชิงพื้นที่ จังหวัดตรัง (ข้อมูลแบบสอบถามการสำรวจความคิดเห็นและความต้องการของประชาชนในพื้นที่) ประเด็นความต้องการพัฒนาของประชาชนในพื้นที่ จัดเรียงตามค่าคะแนนและแสดงตามลำดับความสำคัญจากมากไปหาน้อยพบว่าด้านการท่องเที่ยวเป็นประเด็นที่ประชาชนให้ความสำคัญและต้องการให้มีการพัฒนามากที่สุด โดยมีประเด็น ดังต่อไปนี้

ลำดับที่ 1 ประเด็นการพัฒนาการตลาดและการประชาสัมพันธ์ด้านการท่องเที่ยว มีค่าคะแนน 1,199 คะแนน

ลำดับที่ 2 ประเด็นการส่งเสริมผลิตภัณฑ์และบริการด้านการท่องเที่ยวให้มีมาตรฐาน ค่าคะแนน 1,070 คะแนน

ลำดับที่ 3 ประเด็นการพัฒนาโครงสร้างพื้นฐานและสิ่งอำนวยความสะดวกของสถานที่ท่องเที่ยว ค่าคะแนน 915 คะแนน ตามลำดับ

ลำดับที่ 4 เป็นด้านการจัดการทรัพยากรธรรมชาติและสิ่งแวดล้อม ประเด็นการบริหารจัดการแหล่งน้ำเพื่ออุปโภคบริโภค เช่น น้ำท่วม น้ำแล้ง ค่าคะแนน 651 คะแนน

ลำดับที่ 5 เป็นด้านสังคมและการศึกษา เป็นประเด็นการลดปัญหาเสพติดชุมชน ค่าคะแนน 627 คะแนน

ลำดับที่ 6 ด้านการจัดการทรัพยากรธรรมชาติและสิ่งแวดล้อม ประเด็นการจัดการขยะและสิ่งปฏิกูล มีค่าคะแนน 576 คะแนน

ลำดับที่ 7 ด้านสังคมและการศึกษา ประเด็นการสร้างความมั่นคงในอาชีพ และเศรษฐกิจของชุมชน มีค่าคะแนน 525 คะแนน

ลำดับที่ 8 ลำดับที่ 9 และลำดับที่ 10 ด้านการเกษตรและอุตสาหกรรม โดยมีประเด็น การส่งเสริมการผลิต การแปรรูป การตลาด ของสินค้าเกษตรภายในจังหวัด มีค่าคะแนน 489 คะแนน ประเด็นการส่งเสริมให้มีการนำงานวิจัย เทคโนโลยี และนวัตกรรมมาใช้ประโยชน์ด้านการเกษตร มีค่าคะแนน 484 คะแนน และประเด็นการสร้างเสริมความเข้มแข็งของเกษตรกร และกลุ่มองค์กรเกษตรกร มีค่าคะแนน 471 คะแนน ตามลำดับ

ทั้งนี้ ข้อมูลจัดลำดับความสำคัญเป็นไปตามตัวแปรของข้อมูลกลุ่มตัวอย่าง เช่น อาชีพ พื้นที่ เป็นต้น

ดังนั้น ในการพัฒนาในแต่ละประเด็นนั้น จะต้องมีการกำหนดรายการข้อมูลต่าง ๆ ที่เกี่ยวข้อง และมีความสอดคล้องกับประเด็นการพัฒนาปัญหาจังหวัดด้วย โดยเริ่มจากการวิเคราะห์ห่วงโซ่คุณค่า (Value Chain) และจัดทำผังสถิติทางการ²² ตามประเด็นการพัฒนาจังหวัด เพื่อให้สามารถตอบโจทย์การพัฒนาในระดับจังหวัดในแต่ละมิติได้ โดยมีรายละเอียดดังนี้

²² ผังสถิติทางการมีส่วนประกอบสำคัญ คือ ห่วงโซ่คุณค่า (VC) ปัจจัยแห่งความสำเร็จ (CSF) ตัวชี้วัด รายการสถิติทางการ การจัดจำแนกระดับการนำเสนอผล สถานะ หน่วยงาน การส่งข้อมูลให้ส่วนราชการส่วนกลาง (กระทรวง กรม) หรือไม่ และหมายเหตุ ซึ่งภายใต้ผังสถิติทางการจะมีสถิติทางการที่มีความสำคัญและจำเป็นในการกำหนดนโยบาย การติดตาม และประเมินผลการดำเนินงานในจังหวัด

3.1 ประเด็นการพัฒนาที่ 1 : การสร้างฐานของเศรษฐกิจของจังหวัดด้านการเกษตรและอุตสาหกรรมที่มั่นคงและยั่งยืน

วัตถุประสงค์

1. เกษตรกรและผู้ประกอบการมีรายได้เพิ่มขึ้น
2. สินค้าเกษตรและสินค้าชุมชนที่สำคัญของจังหวัดได้รับการพัฒนาการผลิตให้มีคุณภาพมาตรฐาน
3. ทրพยากรการเกษตรและอุตสาหกรรมมีการบริหารจัดการอย่างมีประสิทธิภาพ สมดุล และยั่งยืน

ตัวชี้วัด อัตราการขยายตัวของผลิตภัณฑ์ภาคเกษตรเพิ่มขึ้น

ในการขับเคลื่อนประเด็นการพัฒนาที่ 1: การสร้างฐานของเศรษฐกิจของจังหวัดด้านการเกษตรและอุตสาหกรรมที่มั่นคงและยั่งยืน ได้มีการวิเคราะห์สถานการณ์ แนวโน้มการพัฒนาจังหวัดตั้ง พบว่า ตัวชี้วัดอัตราการเปลี่ยนแปลงผลิตภัณฑ์มวลรวมจังหวัดในปี 2562 เพิ่มขึ้นเพียงเล็กน้อยจากปี 2561 (ร้อยละ 0.7) โดยเฉพาะอัตราการเปลี่ยนแปลงผลิตภัณฑ์มวลรวมจังหวัดภาคเกษตรที่เพิ่มขึ้น ร้อยละ 4.1 แต่ในขณะเดียวกันอัตราการเปลี่ยนแปลงของรายได้เฉลี่ยของครัวเรือนในจังหวัด และค่าสัมประสิทธิ์ของความไม่เสมอภาค (Gini Coefficient) ด้านการกระจายรายได้ของครัวเรือนของจังหวัดตั้งทั้ง 10 กลุ่ม มีค่าเพิ่มขึ้นจาก 0.278 ในปี 2560 เป็น 0.341 ในปี 2562 ซึ่งทำให้ช่องว่างระหว่างคนจนกับคนรวยมีแนวโน้มเพิ่มขึ้น ดังนั้นจึงได้ดำเนินการจัดทำห่วงโซ่มูลค่า (Value Chain) ที่สอดคล้องกับแผนพัฒนาจังหวัด เรื่อง “การผลิต การแปรรูปสินค้าเกษตรที่มีคุณภาพของจังหวัดตั้ง” และคัดเลือกปัจจัยสู่ความสำเร็จ (Critical Success Factor) พร้อมจัดทำผังสถิติทางการ เรื่อง “การผลิต การแปรรูปสินค้าเกษตรที่มีคุณภาพของจังหวัดตั้ง” ที่ประกอบด้วยรายการข้อมูลสถิติทางการที่สามารถนำไปใช้ในการติดตามและประเมินผลในเรื่องดังกล่าวได้ ซึ่งมีรายละเอียดดังนี้

3.1.1 ห่วงโซ่มูลค่า (Value Chain) ที่สอดคล้องกับแผนพัฒนาจังหวัดตั้ง

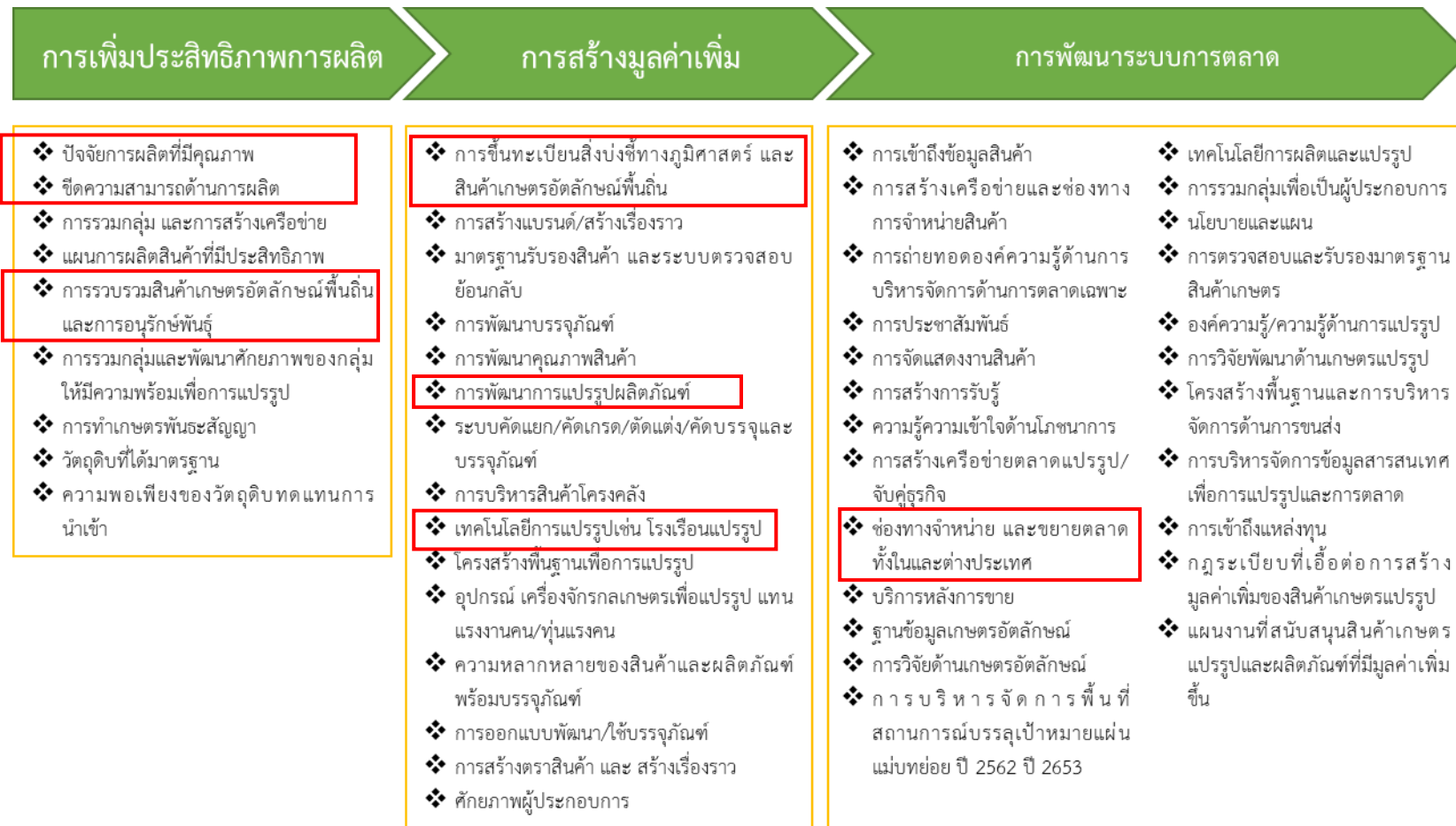
แนวความคิดจัดทำห่วงโซ่มูลค่าที่สอดคล้องกับแผนพัฒนาจังหวัดตั้ง “ประเด็นการพัฒนา ที่ 1: การสร้างฐานของเศรษฐกิจของจังหวัดด้านการเกษตรและอุตสาหกรรมที่มั่นคงและยั่งยืน” โดยเริ่มจากการศึกษาห่วงโซ่มูลค่าของประเทศไทย 140 เป้าหมายแผนแม่บทย่อย ภายใต้แผนแม่บทภายใต้ยุทธศาสตร์ชาติ (23 ด้าน) ประเด็นที่ 3 การเกษตร แผนแม่บทย่อย 3.1 เกษตรอัตลักษณ์ เป้าหมาย 030101 สินค้าเกษตรอัตลักษณ์พื้นถิ่นมีมูลค่าเพิ่มขึ้น แผนแม่บทย่อย 3.4 เกษตรแปรรูป เป้าหมาย 030401 สินค้าเกษตรแปรรูปและผลิตภัณฑ์มีมูลค่าเพิ่มขึ้น จากนั้นดำเนินการจัดทำห่วงโซ่มูลค่า (Value Chain) การเกษตร ดังภาพ 13 และห่วงโซ่มูลค่า (Value Chain) ที่สอดคล้องกับแผนพัฒนาจังหวัดตั้ง เรื่อง “การผลิต การแปรรูปสินค้าเกษตรที่มีคุณภาพของจังหวัดตั้ง” ได้ดังภาพ 14

ห่วงโซ่คุณค่า (Value Chain) “การเกษตร”



ภาพ 13 ห่วงโซ่คุณค่า (Value Chain) “การเกษตร”

ห่วงโซ่คุณค่า (Value Chain) “การผลิต การแปรรูปสินค้าเกษตรที่มีคุณภาพของจังหวัดตรัง”



ภาพ 14 ห่วงโซ่คุณค่า (Value Chain) “การผลิต การแปรรูปสินค้าเกษตรที่มีคุณภาพของจังหวัดตรัง”

3.1.2 ผังสถิติทางการ

การจัดทำผังสถิติทางการประเด็นการพัฒนาที่ 1 “การผลิต การแปรรูปสินค้าเกษตรที่มีคุณภาพของจังหวัดตรัง” หลังจากที่ได้มีการศึกษาแนวทางการพัฒนาจังหวัด (ประเด็นการพัฒนาที่ 1) ที่สอดคล้องกับห่วงโซ่คุณค่า (Value Chain) ที่สอดคล้องกับแผนพัฒนาจังหวัดตรังแล้ว จะต้องมีการคัดเลือกปัจจัยสู่ความสำเร็จ (Critical Success Factor) ที่มีความสำคัญในการบริหารงานในจังหวัด จากนั้นจัดทำผังสถิติทางการ “การผลิต การแปรรูปสินค้าเกษตรที่มีคุณภาพของจังหวัดตรัง” โดยศึกษายุทธศาสตร์ กลยุทธ์ แนวทางการพัฒนา ตลอดจนตัวชี้วัดภายใต้แผนระดับ 3 เช่น ยุทธศาสตร์เกษตรและสหกรณ์ ระยะ 20 ปี แผนปฏิบัติการเกษตรอัจฉริยะ แผนพัฒนาสถิติสาขาเกษตร เป็นต้น ที่สอดคล้องกับปัจจัยสู่ความสำเร็จ (Critical Success Factor) พร้อมทั้งกำหนดรายการข้อมูลสถิติที่สำคัญ และจำเป็น จึงสามารถสรุปผังสถิติทางการ “การผลิต การแปรรูปสินค้าเกษตรที่มีคุณภาพของจังหวัดตรัง” ดังตาราง 11

ตาราง 11 ผังสถิติทางการ “การผลิต การแปรรูปสินค้าเกษตรที่มีคุณภาพของจังหวัดตรัง”

ห่วงโซ่คุณค่า (VC)	ปัจจัยแห่งความสำเร็จ (CSF)	ตัวชี้วัด	บัญชีสถิติทางการ	การจัดจำแนก	ระดับการนำเสนอผล	สถานะข้อมูล ²³	หน่วยงาน	การจัดส่งข้อมูลให้ส่วนราชการส่วนกลาง ²⁴	หมายเหตุ
การเพิ่มประสิทธิภาพการผลิต	ปัจจัยการผลิตที่มีคุณภาพ	เนื้อที่เกษตรกรรมโดยรวมของจังหวัด	จำนวนพื้นที่เกษตรกรรมทั้งหมด		จังหวัด	พร้อมเผยแพร่	สำนักงานเกษตรจังหวัด	จัดส่ง	
การเพิ่มประสิทธิภาพการผลิต	ปัจจัยการผลิตที่มีคุณภาพ	เนื้อที่เกษตรกรรมโดยรวมของจังหวัด	จำนวนพื้นที่นาข้าว		จังหวัด	พร้อมเผยแพร่	สำนักงานเกษตรจังหวัด	จัดส่ง	
การเพิ่มประสิทธิภาพการผลิต	ปัจจัยการผลิตที่มีคุณภาพ	เนื้อที่เกษตรกรรมโดยรวมของจังหวัด	จำนวนพื้นที่พืชไร่		จังหวัด	พร้อมเผยแพร่	สำนักงานเกษตรจังหวัด	จัดส่ง	
การเพิ่มประสิทธิภาพการผลิต	ปัจจัยการผลิตที่มีคุณภาพ	เนื้อที่เกษตรกรรมโดยรวมของจังหวัด	จำนวนพื้นที่ไม้ผล ไม้ยืนต้น		จังหวัด	พร้อมเผยแพร่	สำนักงานเกษตรจังหวัด	จัดส่ง	
การเพิ่มประสิทธิภาพการผลิต	ปัจจัยการผลิตที่มีคุณภาพ	เนื้อที่เกษตรกรรมโดยรวมของจังหวัด	จำนวนพื้นที่สวนผัก ไม้ดอก ไม้ประดับ		จังหวัด	พร้อมเผยแพร่	สำนักงานเกษตรจังหวัด	จัดส่ง	
การเพิ่มประสิทธิภาพการผลิต	ปัจจัยการผลิตที่มีคุณภาพ	ปริมาณความต้องการการใช้น้ำเพื่อการเกษตรในแต่ละพื้นที่	จำนวนพื้นที่ชลประทาน		จังหวัด	ต้องพัฒนา	สำนักงานเกษตรจังหวัด	จัดส่ง	

²³ สถานะข้อมูล แบ่งเป็น 1. พร้อมเผยแพร่ 2. ต้องพัฒนา 3. ไม่มีหน่วยงานรับผิดชอบ 4. อื่นๆ

²⁴ การส่งข้อมูลให้ส่วนราชการส่วนกลาง (กระทรวง กรม) แบ่งเป็น 1.จัดส่ง 2. ไม่ได้จัดส่ง เพื่อใช้ในการกำหนดหน่วยงานเจ้าของข้อมูล (Data Owner) และประสานกับกระทรวงกรมต้นสังกัดในการลงทะเบียนชุดข้อมูลในระบบบัญชีข้อมูลภาครัฐเพื่อให้บริการข้อมูลดังกล่าวต่อไป

ตาราง 11 ผังสถิติทางการ “การผลิต การแปรรูปสินค้าเกษตรที่มีคุณภาพของจังหวัดตรัง” (ต่อ)

ห่วงโซ่คุณค่า (VC)	ปัจจัยแห่งความสำเร็จ (CSF)	ตัวชี้วัด	บัญชีสถิติทางการ	การจัดจำแนก	ระดับการนำเสนอผล	สถานะข้อมูล	หน่วยงาน	การจัดส่งข้อมูลให้ส่วนราชการส่วนกลาง	หมายเหตุ
การเพิ่มประสิทธิภาพการผลิต	ปัจจัยการผลิตที่มีคุณภาพ	ปริมาณความต้องการการใช้น้ำเพื่อการเกษตรในแต่ละพื้นที่	จำนวนครัวเรือนที่ใช้น้ำจากชลประทาน		จังหวัด	ต้องพัฒนา	สำนักงานเกษตรจังหวัด	จัดส่ง	
การเพิ่มประสิทธิภาพการผลิต	ขีดความสามารถด้านการผลิต	รายได้เฉลี่ยของเกษตรกรเพิ่มขึ้น	จำนวนครัวเรือนเกษตรกรที่ขึ้นทะเบียนเกษตรกร		จังหวัด	พร้อมเผยแพร่	สำนักงานเกษตรจังหวัด	จัดส่ง	
การเพิ่มประสิทธิภาพการผลิต	ขีดความสามารถด้านการผลิต	รายได้เฉลี่ยของเกษตรกรเพิ่มขึ้น	ผลผลิตยางพาราเฉลี่ยต่อไร่		จังหวัด	พร้อมเผยแพร่	สำนักงานเศรษฐกิจการเกษตร	จัดส่ง	
การเพิ่มประสิทธิภาพการผลิต	ขีดความสามารถด้านการผลิต	รายได้เฉลี่ยของเกษตรกรเพิ่มขึ้น	ผลผลิตปาล์มน้ำมันเฉลี่ยต่อไร่		จังหวัด	พร้อมเผยแพร่	สำนักงานเศรษฐกิจการเกษตร	จัดส่ง	
การเพิ่มประสิทธิภาพการผลิต	ขีดความสามารถด้านการผลิต	อัตราการขยายตัวของผลิตภัณฑ์ภาคเกษตรเพิ่มขึ้น	ผลิตภัณฑ์มวลรวมจังหวัด ณ ราคาประจำปี		จังหวัด	พร้อมเผยแพร่	สำนักงานสภาพัฒนาการเศรษฐกิจและสังคมแห่งชาติ	จัดส่ง	
การเพิ่มประสิทธิภาพการผลิต	ขีดความสามารถด้านการผลิต	อัตราการขยายตัวของผลิตภัณฑ์ภาคเกษตรเพิ่มขึ้น	ผลิตภัณฑ์มวลรวมจังหวัดต่อคนต่อปี		จังหวัด	พร้อมเผยแพร่	สำนักงานสภาพัฒนาการเศรษฐกิจและสังคมแห่งชาติ	จัดส่ง	
การเพิ่มประสิทธิภาพการผลิต	ขีดความสามารถด้านการผลิต	อัตราการขยายตัวของผลิตภัณฑ์ภาคเกษตรเพิ่มขึ้น	ผลิตภัณฑ์มวลรวมภาคเกษตร		จังหวัด	พร้อมเผยแพร่	สำนักงานสภาพัฒนาการเศรษฐกิจและสังคมแห่งชาติ	จัดส่ง	

ตาราง 11 ผังสถิติทางการ “การผลิต การแปรรูปสินค้าเกษตรที่มีคุณภาพของจังหวัดตรัง” (ต่อ)

ห่วงโซ่คุณค่า (VC)	ปัจจัยแห่งความสำเร็จ (CSF)	ตัวชี้วัด	บัญชีสถิติทางการ	การจัดจำแนก	ระดับการนำเสนอผล	สถานะข้อมูล	หน่วยงาน	การจัดส่งข้อมูลให้ส่วนราชการส่วนกลาง	หมายเหตุ
การเพิ่มประสิทธิภาพการผลิต	ขีดความสามารถด้านการผลิต	อัตราการขยายตัวของผลิตภัณฑ์ภาคอุตสาหกรรมเพิ่มขึ้น	ผลิตภัณฑ์มวลรวมสาขาอุตสาหกรรม		จังหวัด	พร้อมเผยแพร่	สำนักงานสภาพัฒนาการเศรษฐกิจและสังคมแห่งชาติ	จัดส่ง	
การเพิ่มประสิทธิภาพการผลิต	การรวบรวมสินค้าเกษตรอัตลักษณ์พื้นถิ่นและการอนุรักษ์พันธุ์	ผลิตภัณฑ์มวลรวมของจังหวัดด้านเกษตรเพิ่มขึ้น	จำนวนเกษตรที่ผ่านการรับรองมาตรฐานสากล เช่น GAP HALAL และ HACCP เป็นต้น		จังหวัด	พร้อมเผยแพร่	สำนักงานเกษตรจังหวัดตรัง	จัดส่ง	
การเพิ่มประสิทธิภาพการผลิต	การรวบรวมสินค้าเกษตรอัตลักษณ์พื้นถิ่นและการอนุรักษ์พันธุ์	ผลิตภัณฑ์มวลรวมของจังหวัดด้านเกษตรเพิ่มขึ้น	จำนวนเกษตรที่ผ่านการรับรองมาตรฐานของจังหวัดตรัง(ด้านประมง)		จังหวัด	พร้อมเผยแพร่	สำนักงานประมงจังหวัด	จัดส่ง	
การเพิ่มประสิทธิภาพการผลิต	การรวบรวมสินค้าเกษตรอัตลักษณ์พื้นถิ่นและการอนุรักษ์พันธุ์	จำนวนพื้นที่ปลูกพริกไทยพันธุ์ปะเหลียนเพิ่มขึ้น	จำนวนพื้นที่ปลูกพริกไทยพันธุ์ปะเหลียน		จังหวัด	ต้องพัฒนา	สำนักงานเกษตรจังหวัด	ไม่จัดส่ง	
การสร้างมูลค่าเพิ่ม	การขึ้นทะเบียนสิ่งบ่งชี้ทางภูมิศาสตร์และสินค้าเกษตรอัตลักษณ์พื้นถิ่น	จำนวนพืชเกษตร/สินค้าอัตลักษณ์พื้นถิ่นได้รับการรองรับมาตรฐานสิ่งบ่งชี้ทางภูมิศาสตร์ (GI)	จำนวนสินค้าได้รับการขึ้นทะเบียนเป็นสิ่งบ่งชี้ทางภูมิศาสตร์ (GI)		จังหวัด	พร้อมเผยแพร่	สำนักงานเกษตรจังหวัด	จัดส่ง	

ตาราง 11 ปัจจัยทางการ “การผลิต การแปรรูปสินค้าเกษตรที่มีคุณภาพของจังหวัดตรัง” (ต่อ)

ห่วงโซ่คุณค่า (VC)	ปัจจัยแห่งความสำเร็จ (CSF)	ตัวชี้วัด	บัญชีสถิติทางการ	การจัดจำแนก	ระดับการนำเสนอผล	สถานะข้อมูล	หน่วยงาน	การจัดส่งข้อมูลให้ส่วนราชการส่วนกลาง	หมายเหตุ
การสร้างมูลค่าเพิ่ม	การพัฒนาการแปรรูปผลิตภัณฑ์	สัดส่วนของการแปรรูป ต่อปริมาณผลผลิต ทั้งหมด	จำนวนชนิดผลิตภัณฑ์แปรรูป ยางพารา		จังหวัด	พร้อมเผยแพร่	สำนักงานอุตสาหกรรมจังหวัด	ไม่จัดส่ง	
การสร้างมูลค่าเพิ่ม	การพัฒนาการแปรรูปผลิตภัณฑ์	สัดส่วนของการแปรรูป ต่อปริมาณผลผลิต ทั้งหมด	ปริมาณวัตถุดิบที่ใช้ในการแปรรูปผลิตภัณฑ์ยางพารา		จังหวัด	พร้อมเผยแพร่	สำนักงานอุตสาหกรรมจังหวัด	ไม่จัดส่ง	
การสร้างมูลค่าเพิ่ม	เทคโนโลยีการแปรรูป	สัดส่วนของการแปรรูป ต่อปริมาณผลผลิต ทั้งหมด	จำนวนโรงงานอุตสาหกรรมของจังหวัดตรัง		จังหวัด	พร้อมเผยแพร่	สำนักงานอุตสาหกรรมจังหวัด	จัดส่ง	
การสร้างมูลค่าเพิ่ม	เทคโนโลยีการแปรรูป	สัดส่วนของการแปรรูป ต่อปริมาณผลผลิต ทั้งหมด	จำนวนโรงงานอุตสาหกรรม ยางจังหวัดตรัง		จังหวัด	พร้อมเผยแพร่	สำนักงานอุตสาหกรรมจังหวัด	จัดส่ง	
การสร้างมูลค่าเพิ่ม	เทคโนโลยีการแปรรูป	สัดส่วนของการแปรรูป ต่อปริมาณผลผลิต ทั้งหมด	จำนวนโรงงานอุตสาหกรรมไม้ ยางจังหวัดตรัง		จังหวัด	พร้อมเผยแพร่	สำนักงานอุตสาหกรรมจังหวัด	จัดส่ง	
การสร้างมูลค่าเพิ่ม	เทคโนโลยีการแปรรูป	สัดส่วนของการแปรรูป ต่อปริมาณผลผลิต ทั้งหมด	จำนวนโรงงานอุตสาหกรรม ปาล์มน้ำมันจังหวัดตรัง		จังหวัด	พร้อมเผยแพร่	สำนักงานอุตสาหกรรมจังหวัด	จัดส่ง	
การสร้างมูลค่าเพิ่ม	เทคโนโลยีการแปรรูป	สัดส่วนของการแปรรูป ต่อปริมาณผลผลิต ทั้งหมด	จำนวนโรงงานอุตสาหกรรมแปรรูปอาหารทะเลจังหวัดตรัง		จังหวัด	พร้อมเผยแพร่	สำนักงานอุตสาหกรรมจังหวัด	จัดส่ง	

ตาราง 11 ผังสถิติทางการ “การผลิต การแปรรูปสินค้าเกษตรที่มีคุณภาพของจังหวัดตรัง” (ต่อ)

ห่วงโซ่คุณค่า (VC)	ปัจจัยแห่งความสำเร็จ (CSF)	ตัวชี้วัด	บัญชีสถิติทางการ	การจัดจำแนก	ระดับการนำเสนอผล	สถานะข้อมูล	หน่วยงาน	การจัดส่งข้อมูลให้ส่วนราชการส่วนกลาง	หมายเหตุ
การพัฒนาระบบการตลาด	ช่องทางจำหน่ายและขยายตลาดทั้งในและต่างประเทศ	มูลค่าของการค้าขายในตลาดกลางสินค้า	มูลค่าของการค้าขายใน ตลาดกลางสินค้า/ราคายางพาราตลาดโลก		จังหวัด	พร้อมเผยแพร่	สำนักงานเกษตรจังหวัด	จัดส่ง	
การพัฒนาระบบการตลาด	ช่องทางจำหน่ายและขยายตลาดทั้งในและต่างประเทศ	มูลค่าของการค้าขายในตลาดกลางสินค้า	ปริมาณการจำหน่ายกุ้งทะเลจังหวัดตรัง		จังหวัด	พร้อมเผยแพร่	สำนักงานประมงจังหวัด	จัดส่ง	
การพัฒนาระบบการตลาด	ช่องทางจำหน่ายและขยายตลาดทั้งในและต่างประเทศ	มูลค่าของการค้าขายในตลาดกลางสินค้า	มูลค่าการจำหน่ายกุ้งทะเลจังหวัดตรัง		จังหวัด	พร้อมเผยแพร่	สำนักงานประมงจังหวัด	จัดส่ง	
การพัฒนาระบบการตลาด	ช่องทางจำหน่ายและขยายตลาดทั้งในและต่างประเทศ	มูลค่าของการค้าขายในตลาดกลางสินค้า	ปริมาณสัตว์น้ำทะเลที่ส่งออก		จังหวัด	พร้อมเผยแพร่	สำนักงานประมงจังหวัด	จัดส่ง	
การพัฒนาระบบการตลาด	ช่องทางจำหน่ายและขยายตลาดทั้งในและต่างประเทศ	มูลค่าของการค้าขายในตลาดกลางสินค้า	มูลค่าสัตว์น้ำทะเลที่ส่งออก		จังหวัด	พร้อมเผยแพร่	สำนักงานประมงจังหวัด	จัดส่ง	

3.2 ประเด็นการพัฒนาที่ 2 : ส่งเสริมและพัฒนากองท่องเที่ยวให้ได้มาตรฐานและมีคุณภาพ เพื่อสร้างรายได้ให้เติบโตอย่างต่อเนื่อง

วัตถุประสงค์

1. รายได้จากการท่องเที่ยวเพิ่มขึ้น
2. ส่งเสริมการท่องเที่ยวให้ได้มาตรฐาน
3. ทรัพยากรการเกษตรและอุตสาหกรรมมีการบริหารจัดการอย่างมีประสิทธิภาพ สมดุล และยั่งยืน

ตัวชี้วัด รายได้จากการท่องเที่ยวเพิ่มขึ้น

ในการขับเคลื่อนประเด็นการพัฒนาที่ 2 : ส่งเสริมและพัฒนากองท่องเที่ยวให้ได้มาตรฐานและมีคุณภาพ เพื่อสร้างรายได้ให้เติบโตอย่างต่อเนื่อง ซึ่งจากการวิเคราะห์สถานการณ์ด้านการท่องเที่ยวของจังหวัดตรัง พบว่า ตัวเลขด้านการท่องเที่ยวของจังหวัดตรัง ในปี 2562 มีจำนวนนักท่องเที่ยวลดลง จากปี 2561 ร้อยละ 1.93 หรือ 1,238,585 คน/ครั้ง ทำให้รายได้จากการท่องเที่ยวลดลง ร้อยละ 1.90 หรือ 9,561.35 ล้านบาท ดังนั้น จึงต้องดำเนินการจัดทำห่วงโซ่คุณค่า (Value Chain) ที่สอดคล้องกับแผนพัฒนาจังหวัดตรัง “การท่องเที่ยวของจังหวัดตรัง” และคัดเลือกปัจจัยสู่ความสำเร็จ (Critical Success Factor) เพื่อจัดทำผังสถิติทางการ เรื่อง “การท่องเที่ยวของจังหวัดตรัง” ที่ประกอบด้วยรายการข้อมูลสถิติทางการที่สามารถนำไปใช้ในการติดตามและประเมินผลในเรื่องดังกล่าวได้ ซึ่งมีรายละเอียดดังนี้

3.2.1 ห่วงโซ่คุณค่า (Value Chain) ที่สอดคล้องกับแผนพัฒนาจังหวัด

แนวทางการจัดทำห่วงโซ่คุณค่าที่สอดคล้องกับแผนพัฒนาจังหวัดตรัง “ประเด็นการพัฒนาที่ 2 ส่งเสริมและพัฒนากองท่องเที่ยวให้ได้มาตรฐานและมีคุณภาพ เพื่อสร้างรายได้ให้เติบโตอย่างต่อเนื่อง” โดยเริ่มจากการศึกษาห่วงโซ่คุณค่าของประเทศไทย 140 เป้าหมายแผนแม่บทย่อย ภายใต้แผนแม่บทภายใต้ยุทธศาสตร์ชาติ (23 ด้าน) ประเด็น 5 การท่องเที่ยว

- แผนแม่บทย่อย 05.1 การท่องเที่ยวเชิงสร้างสรรค์และวัฒนธรรม เป้าหมาย 050101 รายได้จากการท่องเที่ยวเชิงสร้างสรรค์และวัฒนธรรมเพิ่มขึ้น เป้าหมาย 050102 เมืองและชุมชนที่มีศักยภาพด้านการท่องเที่ยวสร้างสรรค์และวัฒนธรรมเพิ่มขึ้น
- แผนแม่บทย่อย 05.2 การท่องเที่ยวเชิงธุรกิจ เป้าหมาย 050201 รายได้จากการท่องเที่ยวเชิงธุรกิจเพิ่มขึ้น
- แผนแม่บทย่อย 05.6 การพัฒนาระบบนิเวศการท่องเที่ยว เป้าหมาย 050601 นักท่องเที่ยวมีความปลอดภัยในชีวิตและทรัพย์สินมากขึ้น เป้าหมาย โครงสร้างพื้นฐานเพื่อสนับสนุนการท่องเที่ยวมีคุณภาพและมาตรฐานดีขึ้น เป้าหมาย 050603 การท่องเที่ยวอย่างมีความรับผิดชอบต่อสังคมและสิ่งแวดล้อมดีขึ้น

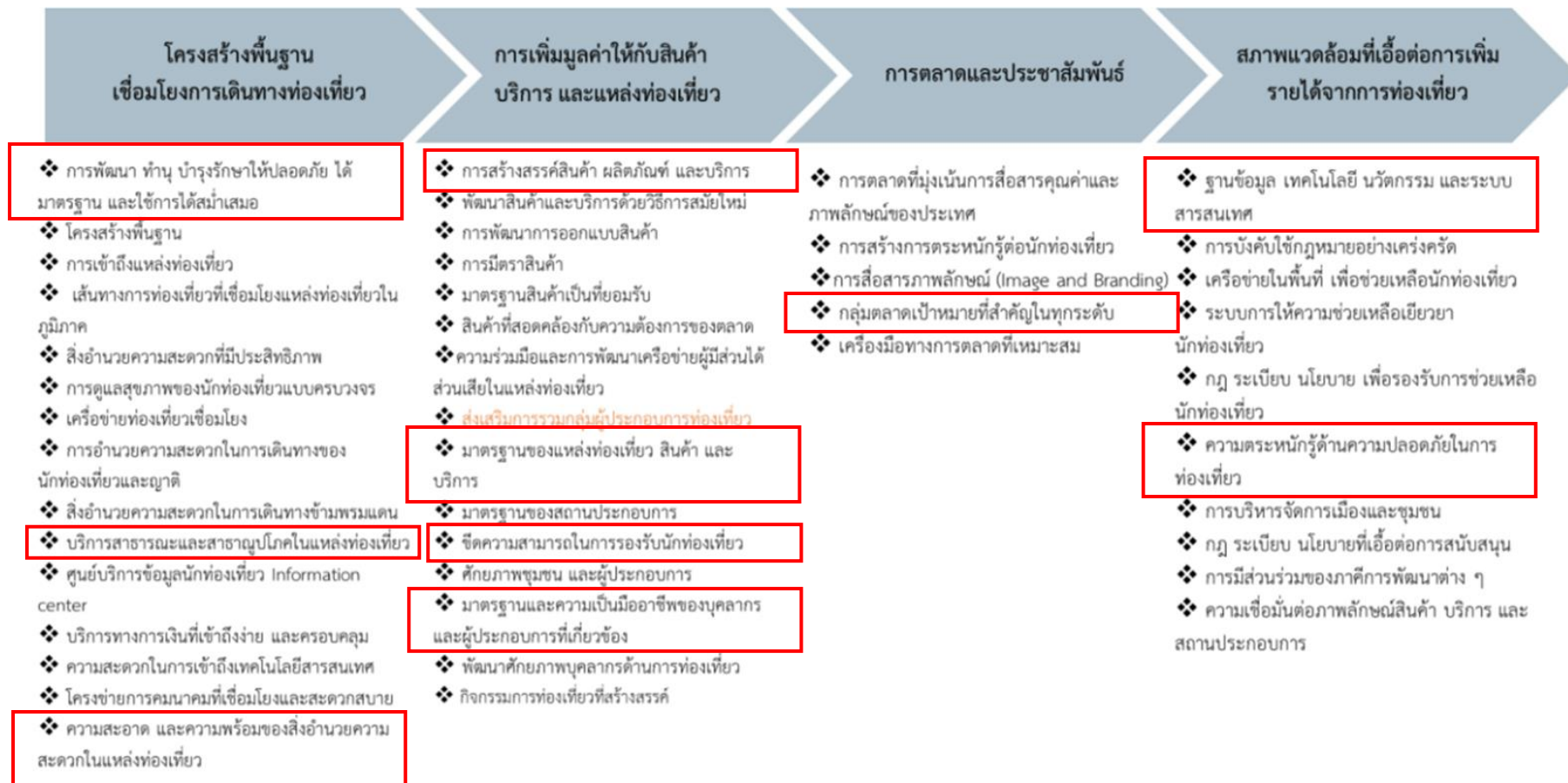
จากนั้นดำเนินการจัดทำห่วงโซ่คุณค่า (Value Chain) การท่องเที่ยว ดังภาพ 15 และห่วงโซ่คุณค่า (Value Chain) ที่สอดคล้องกับแผนพัฒนาจังหวัดตรัง เรื่อง “การท่องเที่ยวของจังหวัดตรัง” ได้ดังภาพ

ห่วงโซ่คุณค่า (Value Chain) “การท่องเที่ยว”



ภาพ 15 ห่วงโซ่คุณค่า (Value Chain) “การท่องเที่ยว”

ห่วงโซ่คุณค่า (Value Chain) “การท่องเที่ยวของจังหวัดตรัง”



ภาพ 16 ห่วงโซ่คุณค่า (Value Chain) “การท่องเที่ยวของจังหวัดตรัง”

3.2.2 ผังสถิติทางการ

การจัดทำผังสถิติทางการประเด็นการพัฒนาที่ 2 : ส่งเสริมและพัฒนากองทุนให้ได้อย่างมีประสิทธิภาพ เพื่อสร้างรายได้ให้เติบโตอย่างต่อเนื่อง หลังจากที่ได้มีการศึกษาแนวทางการพัฒนาจังหวัด (ประเด็นการพัฒนาที่ 2) ที่สอดคล้องกับห่วงโซ่มูลค่า (Value Chain) ที่สอดคล้องกับแผนพัฒนาจังหวัดแล้ว จะต้องมีการคัดเลือกปัจจัยสู่ความสำเร็จ (Critical Success Factor) ที่มีความสำคัญในการบริหารงานในจังหวัด จากนั้นจัดทำผังสถิติทางการ “การกองทุนของจังหวัด” โดยศึกษายุทธศาสตร์ กลยุทธ์ แนวทางการพัฒนา ตลอดจนตัวชี้วัดภายใต้แผนระดับ 3 เช่น แผนพัฒนากองทุนให้อย่างมีประสิทธิภาพ เป็นต้น ที่สอดคล้องกับปัจจัยสู่ความสำเร็จ (Critical Success Factor) พร้อมทั้งกำหนดรายการข้อมูลสถิติที่สำคัญและจำเป็น จึงสามารถสรุปผังสถิติทางการ “การกองทุนของจังหวัด” ดังตาราง 12

ตาราง 12 ผังสถิติทางการ “การท่องเที่ยวของจังหวัดตรัง”

ห่วงโซ่คุณค่า (VC)	ปัจจัยแห่งความสำเร็จ (CSF)	ตัวชี้วัด	บัญชีสถิติทางการ	การจัด จำแนก	ระดับการ นำเสนอ ผล	สถานะ ข้อมูล	หน่วยงาน	การจัดส่งข้อมูล ให้ส่วนราชการ ส่วนกลาง	หมายเหตุ
โครงสร้างพื้นฐาน เชื่อมโยงการ เดินทางท่องเที่ยว	การพัฒนา ทำนุ บำรุงรักษาให้ปลอดภัย ได้มาตรฐาน และใช้การ ได้สม่ำเสมอ	ระดับความสำเร็จของการ พัฒนาโครงสร้างพื้นฐาน โดยเฉพาะเส้นทางถนนภายใน และระหว่างจังหวัดรวมทั้ง ป้ายบอกทาง	จำนวนโครงการพัฒนาและปรับปรุง ระบบสาธารณูปโภคและโครงสร้าง พื้นฐาน ทั้งที่ซ่อมแซม ปรับปรุง และ สร้างใหม่		จังหวัด	พร้อม เผยแพร่	สำนักงาน จังหวัด	จัดส่ง	
โครงสร้างพื้นฐาน เชื่อมโยงการ เดินทางท่องเที่ยว	การพัฒนา ทำนุ บำรุงรักษาให้ปลอดภัย ได้มาตรฐาน และใช้การ ได้สม่ำเสมอ	ร้อยละของแหล่งท่องเที่ยว ได้รับการอนุรักษ์/ฟื้นฟู/ ปรับปรุง/บูรณะ/พัฒนาแหล่ง ท่องเที่ยว	จำนวนแหล่งท่องเที่ยวของจังหวัด		จังหวัด	พร้อม เผยแพร่	สำนักงาน การ ท่องเที่ยว และกีฬา จังหวัด	ไม่จัดส่ง	
โครงสร้างพื้นฐาน เชื่อมโยงการ เดินทางท่องเที่ยว	การพัฒนา ทำนุ บำรุงรักษาให้ปลอดภัย ได้มาตรฐาน และใช้การ ได้สม่ำเสมอ	ร้อยละของแหล่งท่องเที่ยว ได้รับการอนุรักษ์/ฟื้นฟู/ ปรับปรุง/บูรณะ/พัฒนาแหล่ง ท่องเที่ยว	จำนวนชุมชนท่องเที่ยวแนะนำ		จังหวัด	พร้อม เผยแพร่	สำนักงาน การ ท่องเที่ยว และกีฬา จังหวัด	ไม่จัดส่ง	
โครงสร้างพื้นฐาน เชื่อมโยงการ เดินทางท่องเที่ยว	บริการสาธารณะและ สาธารณูปโภคในแหล่ง ท่องเที่ยว	อัตราการเข้าถึงไฟฟ้า	ร้อยละของครัวเรือนที่มีไฟฟ้าใช้		จังหวัด	พร้อม เผยแพร่	สำนักงาน สถิติจังหวัด	จัดส่ง	
โครงสร้างพื้นฐาน เชื่อมโยงการ เดินทางท่องเที่ยว	บริการสาธารณะและ สาธารณูปโภคในแหล่ง ท่องเที่ยว	อัตราการเข้าถึงน้ำประปา	ร้อยละของครัวเรือนที่เข้าถึงน้ำประปา		จังหวัด	พร้อม เผยแพร่	สำนักงาน สถิติจังหวัด	จัดส่ง	

ตาราง 12 ผังสถิติทางการ “การท่องเที่ยวของจังหวัดตรัง” (ต่อ)

ห่วงโซ่คุณค่า (VC)	ปัจจัยแห่งความสำเร็จ (CSF)	ตัวชี้วัด	บัญชีสถิติทางการ	การจัดจำแนก	ระดับการนำเสนอผล	สถานะข้อมูล	หน่วยงาน	การจัดส่งข้อมูลให้ส่วนราชการส่วนกลาง	หมายเหตุ
โครงสร้างพื้นฐานเชื่อมโยงการเดินทางท่องเที่ยว	ความสะอาด และความพร้อมของสิ่งอำนวยความสะดวกในแหล่งท่องเที่ยว	ร้อยละของการปรับปรุงระบบสาธารณูปโภคที่ได้ดำเนินการเมื่อเทียบกับเป้าหมาย	จำนวนแหล่งท่องเที่ยวที่มีสิ่งอำนวยความสะดวก ให้แก่คนพิการ		จังหวัด	ต้องพัฒนา	สำนักงานการท่องเที่ยวและกีฬาจังหวัด	ไม่จัดส่ง	
โครงสร้างพื้นฐานเชื่อมโยงการเดินทางท่องเที่ยว	ความสะอาด และความพร้อมของสิ่งอำนวยความสะดวกในแหล่งท่องเที่ยว	ร้อยละของการปรับปรุงระบบสาธารณูปโภคที่ได้ดำเนินการเมื่อเทียบกับเป้าหมาย	จำนวนแหล่งท่องเที่ยวที่ได้มีการจัดระบบการกำจัดขยะ		จังหวัด	ต้องพัฒนา	สำนักงานส่งเสริมการปกครองท้องถิ่นจังหวัด	ไม่จัดส่ง	
การเพิ่มมูลค่าให้กับสินค้าบริการ และแหล่งท่องเที่ยว	การสร้างสรรคสินค้าผลิตภัณฑ์ และบริการ	จำนวนสินค้าของฝากและของที่ระลึก	จำนวนสินค้าของฝากและของที่ระลึก		จังหวัด	พร้อมเผยแพร่	สำนักงานพัฒนาชุมชนจังหวัด	จัดส่ง	
การเพิ่มมูลค่าให้กับสินค้าบริการ และแหล่งท่องเที่ยว	การสร้างสรรคสินค้าผลิตภัณฑ์ และบริการ	มูลค่าสินค้าของฝากและของที่ระลึก	มูลค่าสินค้าของฝากและของที่ระลึก		จังหวัด	พร้อมเผยแพร่	สำนักงานพัฒนาชุมชนจังหวัด	จัดส่ง	
การเพิ่มมูลค่าให้กับสินค้าบริการ และแหล่งท่องเที่ยว	การสร้างสรรคสินค้าผลิตภัณฑ์ และบริการ	จำนวนผู้ผลิต/ผู้ประกอบการ OTOP ที่ลงทะเบียน จำแนกตามอำเภอ จังหวัด	จำนวนผู้ผลิต/ผู้ประกอบการ OTOP ที่ลงทะเบียน		จังหวัด	พร้อมเผยแพร่	สำนักงานพัฒนาชุมชนจังหวัด	จัดส่ง	

ตาราง 12 ผังสถิติทางการ “การท่องเที่ยวของจังหวัดตรัง” (ต่อ)

ห่วงโซ่มูลค่า (VC)	ปัจจัยแห่งความสำเร็จ (CSF)	ตัวชี้วัด	บัญชีสถิติทางการ	การจัด จำแนก	ระดับการ นำเสนอ ผล	สถานะ ข้อมูล	หน่วยงาน	การจัดส่งข้อมูล ให้ส่วนราชการ ส่วนกลาง	หมายเหตุ
การเพิ่มมูลค่า ให้กับสินค้า บริการ และแหล่ง ท่องเที่ยว	การสร้างสรรคสินค้า ผลิตภัณฑ์ และบริการ	จำนวนสินค้าของดีประจำ จังหวัด	สินค้าของดีประจำจังหวัดที่ แนะนำ		จังหวัด	พร้อม เผยแพร่	สำนักงานการ ท่องเที่ยวและ กีฬาจังหวัด	ไม่จัดส่ง	
การเพิ่มมูลค่า ให้กับสินค้า บริการ และแหล่ง ท่องเที่ยว	ขีดความสามารถในการ รองรับนักท่องเที่ยว	ร้อยละของธุรกิจที่พัก Guest- house/ Home stay และ โรงแรมได้รับการรับรอง มาตรฐาน	จำนวนที่พัก/โรงแรมและ ห้องพักที่จดทะเบียนในจังหวัด		จังหวัด	พร้อม เผยแพร่	ที่ทำการปกครอง จังหวัด	ไม่จัดส่ง	
การเพิ่มมูลค่า ให้กับสินค้า บริการ และแหล่ง ท่องเที่ยว	ขีดความสามารถในการ รองรับนักท่องเที่ยว	ร้อยละของธุรกิจที่พัก Guest- house/ Home stay และ โรงแรมได้รับการรับรอง มาตรฐาน	จำนวนธุรกิจที่พัก/โรงแรม/ เกสเฮาส์ โฮมสเตย์ที่ได้รับการรับรอง มาตรฐาน		จังหวัด	พร้อม เผยแพร่	สำนักงานการ ท่องเที่ยวและ กีฬาจังหวัด	ไม่จัดส่ง	
การเพิ่มมูลค่า ให้กับสินค้า บริการ และแหล่ง ท่องเที่ยว	ขีดความสามารถในการ รองรับนักท่องเที่ยว	ร้อยละของธุรกิจที่พัก Guest- house/ Home stay และ โรงแรมได้รับการรับรอง มาตรฐาน	จำนวนห้องพัก		จังหวัด	พร้อม เผยแพร่	สำนักงานการ ท่องเที่ยวและ กีฬาจังหวัด	จัดส่ง	
การเพิ่มมูลค่า ให้กับสินค้า บริการ และแหล่ง ท่องเที่ยว	มาตรฐานของแหล่ง ท่องเที่ยว สินค้า และ บริการ	จำนวนร้านอาหาร ที่ได้รับการ รับรอง มาตรฐานของ กระทรวงสาธารณสุข	จำนวนร้านอาหาร ที่ได้รับการ รับรอง มาตรฐานของ กระทรวงสาธารณสุข		จังหวัด	พร้อม เผยแพร่	สำนักงาน สาธารณสุข จังหวัด	ไม่จัดส่ง	
การเพิ่มมูลค่า ให้กับสินค้า บริการ และแหล่ง ท่องเที่ยว	มาตรฐานของแหล่ง ท่องเที่ยว สินค้า และ บริการ	จำนวนร้านอาหาร ที่ได้รับการ รับรอง มาตรฐานของ กระทรวงสาธารณสุข	จำนวนร้านอาหารแนะนำ		จังหวัด	พร้อม เผยแพร่	สำนักงานการ ท่องเที่ยวและ กีฬาจังหวัด	ไม่จัดส่ง	

ตาราง 12 ผังสถิติทางการ “การท่องเที่ยวของจังหวัดตรัง” (ต่อ)

ห่วงโซ่มูลค่า (VC)	ปัจจัยแห่งความสำเร็จ (CSF)	ตัวชี้วัด	บัญชีสถิติทางการ	การจัด จำแนก	ระดับการ นำเสนอ ผล	สถานะ ข้อมูล	หน่วยงาน	การจัดส่งข้อมูล ให้ส่วนราชการ ส่วนกลาง	หมายเหตุ
การเพิ่มมูลค่า ให้กับสินค้า บริการ และแหล่ง ท่องเที่ยว	มาตรฐานของแหล่ง ท่องเที่ยว สินค้า และ บริการ	ร้อยละจำนวนสถาน ประกอบการด้านการ ท่องเที่ยวได้รับรองมาตรฐาน SHA	จำนวนสถานประกอบการและ ธุรกิจที่เกี่ยวข้องด้านการ ท่องเที่ยวที่ผ่านการรับรอง มาตรฐาน SHA ประเภท ภัตตาคาร/ร้านอาหาร		จังหวัด	พร้อม เผยแพร่	สำนักงานการ ท่องเที่ยวและ กีฬาจังหวัด	จัดส่ง	
การเพิ่มมูลค่า ให้กับสินค้า บริการ และแหล่ง ท่องเที่ยว	มาตรฐานของแหล่ง ท่องเที่ยว สินค้า และ บริการ	ร้อยละจำนวนสถาน ประกอบการด้านการ ท่องเที่ยวได้รับรองมาตรฐาน SHA	จำนวนสถานประกอบการและ ธุรกิจที่เกี่ยวข้องด้านการ ท่องเที่ยวที่ผ่านการรับรอง มาตรฐาน SHA ประเภท โรงแรม/ที่พัก และสถานที่จัด ประชุม		จังหวัด	พร้อม เผยแพร่	สำนักงานการ ท่องเที่ยวและ กีฬาจังหวัด	จัดส่ง	
การเพิ่มมูลค่า ให้กับสินค้า บริการ และแหล่ง ท่องเที่ยว	มาตรฐานของแหล่ง ท่องเที่ยว สินค้า และ บริการ	ร้อยละจำนวนสถาน ประกอบการด้านการ ท่องเที่ยวได้รับรองมาตรฐาน SHA	จำนวนสถานประกอบการและ ธุรกิจที่เกี่ยวข้องด้านการ ท่องเที่ยวที่ผ่านการรับรอง มาตรฐาน SHA ประเภท นันทนาการและสถานที่ ท่องเที่ยว		จังหวัด	พร้อม เผยแพร่	สำนักงานการ ท่องเที่ยวและ กีฬาจังหวัด	จัดส่ง	
การเพิ่มมูลค่า ให้กับสินค้า บริการ และแหล่ง ท่องเที่ยว	มาตรฐานของแหล่ง ท่องเที่ยว สินค้า และ บริการ	ร้อยละจำนวนสถาน ประกอบการด้านการ ท่องเที่ยวได้รับรองมาตรฐาน SHA	จำนวนสถานประกอบการและ ธุรกิจที่เกี่ยวข้องด้านการ ท่องเที่ยวที่ผ่านการรับรอง มาตรฐาน SHA ประเภท ยานพาหนะ		จังหวัด	พร้อม เผยแพร่	สำนักงานการ ท่องเที่ยวและ กีฬาจังหวัด	จัดส่ง	

ตาราง 12 ผังสถิติทางการ “การท่องเที่ยวของจังหวัดตรัง” (ต่อ)

ห่วงโซ่มูลค่า (VC)	ปัจจัยแห่งความสำเร็จ (CSF)	ตัวชี้วัด	บัญชีสถิติทางการ	การจัด จำแนก	ระดับการ นำเสนอ ผล	สถานะ ข้อมูล	หน่วยงาน	การจัดส่งข้อมูล ให้ส่วนราชการ ส่วนกลาง	หมายเหตุ
การเพิ่มมูลค่า ให้กับสินค้า บริการ และแหล่ง ท่องเที่ยว	มาตรฐานของแหล่ง ท่องเที่ยว สินค้า และ บริการ	ร้อยละจำนวนสถาน ประกอบการด้านการ ท่องเที่ยวได้รับรองมาตรฐาน SHA	จำนวนสถานประกอบการและ ธุรกิจที่เกี่ยวข้องด้านการ ท่องเที่ยวที่ผ่านการรับรอง มาตรฐาน SHA ประเภทบริษัท นำเที่ยว		จังหวัด	พร้อม เผยแพร่	สำนักงานการ ท่องเที่ยวและ กีฬาจังหวัด	จัดส่ง	
การเพิ่มมูลค่า ให้กับสินค้า บริการ และแหล่ง ท่องเที่ยว	มาตรฐานของแหล่ง ท่องเที่ยว สินค้า และ บริการ	ร้อยละจำนวนสถาน ประกอบการด้านการ ท่องเที่ยวได้รับรองมาตรฐาน SHA	จำนวนสถานประกอบการและ ธุรกิจที่เกี่ยวข้องด้านการ ท่องเที่ยวที่ผ่านการรับรอง มาตรฐาน SHA ประเภท สุขภาพและความงาม		จังหวัด	พร้อม เผยแพร่	สำนักงานการ ท่องเที่ยวและ กีฬาจังหวัด	จัดส่ง	
การเพิ่มมูลค่า ให้กับสินค้า บริการ และแหล่ง ท่องเที่ยว	มาตรฐานของแหล่ง ท่องเที่ยว สินค้า และ บริการ	ร้อยละจำนวนสถาน ประกอบการด้านการ ท่องเที่ยวได้รับรองมาตรฐาน SHA	จำนวนสถานประกอบการและ ธุรกิจที่เกี่ยวข้องด้านการ ท่องเที่ยวที่ผ่านการรับรอง มาตรฐาน SHA ประเภท ห้างสรรพสินค้าและ ศูนย์การค้า		จังหวัด	พร้อม เผยแพร่	สำนักงานการ ท่องเที่ยวและ กีฬาจังหวัด	จัดส่ง	
การเพิ่มมูลค่า ให้กับสินค้า บริการ และแหล่ง ท่องเที่ยว	มาตรฐานของแหล่ง ท่องเที่ยว สินค้า และ บริการ	ร้อยละจำนวนสถาน ประกอบการด้านการ ท่องเที่ยวได้รับรองมาตรฐาน SHA	จำนวนสถานประกอบการและ ธุรกิจที่เกี่ยวข้องด้านการ ท่องเที่ยวที่ผ่านการรับรอง มาตรฐาน SHA ประเภทกีฬา เพื่อการท่องเที่ยว		จังหวัด	พร้อม เผยแพร่	สำนักงานการ ท่องเที่ยวและ กีฬาจังหวัด	จัดส่ง	

ตาราง 12 ผังสถิติทางการ “การท่องเที่ยวของจังหวัดตรัง” (ต่อ)

ห่วงโซ่คุณค่า (VC)	ปัจจัยแห่งความสำเร็จ (CSF)	ตัวชี้วัด	บัญชีสถิติทางการ	การจัดจำแนก	ระดับการนำเสนอ	สถานะข้อมูล	หน่วยงาน	การจัดส่งข้อมูลให้ส่วนราชการส่วนกลาง	หมายเหตุ
การเพิ่มมูลค่าให้กับสินค้าบริการ และแหล่งท่องเที่ยว	มาตรฐานของแหล่งท่องเที่ยว สินค้า และบริการ	ร้อยละจำนวนสถานประกอบการด้านการท่องเที่ยวได้รับรองมาตรฐาน SHA	จำนวนสถานประกอบการและธุรกิจที่เกี่ยวข้องด้านการท่องเที่ยวที่ผ่านการรับรองมาตรฐาน SHA ประเภทโรงแรม รีสอร์ท และร้านอาหาร		จังหวัด	พร้อมเผยแพร่	สำนักงานการท่องเที่ยวและกีฬาจังหวัด	จัดส่ง	
การเพิ่มมูลค่าให้กับสินค้าบริการ และแหล่งท่องเที่ยว	มาตรฐานของแหล่งท่องเที่ยว สินค้า และบริการ	ร้อยละจำนวนสถานประกอบการด้านการท่องเที่ยวได้รับรองมาตรฐาน SHA	จำนวนสถานประกอบการและธุรกิจที่เกี่ยวข้องด้านการท่องเที่ยวที่ผ่านการรับรองมาตรฐาน SHA ประเภทร้านค้าของที่ระลึกและร้านค้าอื่นๆ		จังหวัด	พร้อมเผยแพร่	สำนักงานการท่องเที่ยวและกีฬาจังหวัด	จัดส่ง	
การเพิ่มมูลค่าให้กับสินค้าบริการ และแหล่งท่องเที่ยว	มาตรฐานและความเป็นมืออาชีพของบุคลากรและผู้ประกอบการที่เกี่ยวข้อง	จำนวนมัคคุเทศก์/ผู้นำเที่ยวในจังหวัดที่ได้มาตรฐาน	จำนวนมัคคุเทศก์/ผู้นำเที่ยว		จังหวัด	พร้อมเผยแพร่	สำนักงานการท่องเที่ยวและกีฬาจังหวัด	จัดส่ง	
การเพิ่มมูลค่าให้กับสินค้าบริการ และแหล่งท่องเที่ยว	มาตรฐานและความเป็นมืออาชีพของบุคลากรและผู้ประกอบการที่เกี่ยวข้อง	จำนวนกิจกรรมการอบรมให้ความรู้แก่บุคลากร การท่องเที่ยว	จำนวนกิจกรรมการอบรมให้ความรู้แก่บุคลากร การท่องเที่ยว		จังหวัด	ต้องพัฒนา	สำนักงานการท่องเที่ยวและกีฬาจังหวัด	ไม่จัดส่ง	
การตลาดและประชาสัมพันธ์	กลุ่มตลาดเป้าหมายที่สำคัญในทุกระดับ	รายได้จากการท่องเที่ยวของจังหวัดเพิ่มขึ้น	จำนวนนักท่องเที่ยว		จังหวัด	พร้อมเผยแพร่	สำนักงานการท่องเที่ยวและกีฬาจังหวัด	จัดส่ง	

ตาราง 12 ผังสถิติทางการ “การท่องเที่ยวของจังหวัดตรัง” (ต่อ)

ห่วงโซ่คุณค่า (VC)	ปัจจัยแห่งความสำเร็จ (CSF)	ตัวชี้วัด	บัญชีสถิติทางการ	การจัด จำแนก	ระดับการ นำเสนอ ผล	สถานะ ข้อมูล	หน่วยงาน	การจัดส่งข้อมูล ให้ส่วนราชการ ส่วนกลาง	หมายเหตุ
การตลาดและ ประชาสัมพันธ์	กลุ่มตลาดเป้าหมายที่ สำคัญในทุกกระดับ	รายได้จากการท่องเที่ยวของ จังหวัดเพิ่มขึ้น	รายได้จากการท่องเที่ยวของ นักท่องเที่ยว		จังหวัด	พร้อม เผยแพร่	สำนักงานการ ท่องเที่ยวและ กีฬาจังหวัด	จัดส่ง	
การตลาดและ ประชาสัมพันธ์	กลุ่มตลาดเป้าหมายที่ สำคัญในทุกกระดับ	รายได้จากการท่องเที่ยวของ จังหวัดเพิ่มขึ้น	ค่าใช้จ่ายของนักท่องเที่ยวต่อ หัว		จังหวัด	พร้อม เผยแพร่	สำนักงานการ ท่องเที่ยวและ กีฬาจังหวัด	จัดส่ง	
การตลาดและ ประชาสัมพันธ์	กลุ่มตลาดเป้าหมายที่ สำคัญในทุกกระดับ	รายได้จากการท่องเที่ยวของ จังหวัดเพิ่มขึ้น	ระยะเวลาการเข้าพักเฉลี่ยของ นักท่องเที่ยว		จังหวัด	พร้อม เผยแพร่	สำนักงานการ ท่องเที่ยวและ กีฬาจังหวัด	จัดส่ง	
สภาพแวดล้อมที่ เอื้อต่อการเพิ่ม รายได้จากการ ท่องเที่ยว	ฐานข้อมูล เทคโนโลยี นวัตกรรม และระบบ สารสนเทศ	ระบบสารสนเทศ/สื่อที่ นำมาใช้ในการให้บริการเพื่อ ส่งเสริม การท่องเที่ยว	จำนวนงาน กิจกรรมการ ท่องเที่ยวที่จัด ในแต่ละปี		จังหวัด	พร้อม เผยแพร่	สำนักงานการ ท่องเที่ยวและ กีฬาจังหวัด	ไม่จัดส่ง	

3.3 ประเด็นการพัฒนาที่ 3 : เสริมสร้างความมั่นคงทางสังคม พัฒนาคุณภาพชีวิต และการศึกษาเรียนรู้อย่างมีคุณภาพ

วัตถุประสงค์

1. ตั้งเป็นสังคมอยู่เย็นเป็นสุข
2. ประชาชนมีรายได้และหลักประกันที่มั่นคง
3. อัตราการตายด้วยโรคที่เป็นปัญหาสำคัญลดลง
4. ประชาชนมีการศึกษาเรียนรู้ดีและมีคุณภาพ

ตัวชี้วัด จำนวนครัวเรือนยากจนลดลงมีคุณภาพชีวิตที่ดี

ในการขับเคลื่อนประเด็นการพัฒนาที่ 3 : เสริมสร้างความมั่นคงทางสังคม พัฒนาคุณภาพชีวิตและการศึกษาเรียนรู้อย่างมีคุณภาพ ซึ่งจังหวัดตั้งจากข้อมูลดัชนีความก้าวหน้าของคน ในปี 2562 ในภาพรวมของจังหวัดจะอยู่ในลำดับค่อนข้างไม่ดี คือ ลำดับ 54 ของประเทศ จึงควรได้รับการแก้ไขอย่างเร่งด่วน ได้แก่ ประชากรที่เจ็บป่วยที่เป็นผู้ป่วยใน ครัวเรือนที่มีหนี้สินเพื่อการอุปโภคบริโภค สัดส่วนเฉลี่ยการปล่อยก๊าซเรือนกระจก ประชากรที่ประสบอุทกภัย เด็กอายุ 15 – 17 ปีที่ทำงาน คดีประทุษร้าย และจำนวนคดีอุบัติเหตุบนท้องถนน

ดังนั้น จึงได้จัดทำห่วงโซ่คุณค่า (Value Chain) ที่สอดคล้องกับแผนพัฒนาสถิติจังหวัดตั้ง เรื่อง “เสริมสร้างความมั่นคงทางสังคม พัฒนาคุณภาพชีวิตและการศึกษาเรียนรู้อย่างมีคุณภาพ” และคัดเลือกปัจจัยสู่ความสำเร็จ (Critical Success Factor) พร้อมจัดทำผังสถิติทางการ เรื่อง “เสริมสร้างความมั่นคงทางสังคม พัฒนาคุณภาพชีวิตและการศึกษาเรียนรู้อย่างมีคุณภาพ” ประกอบด้วยรายการข้อมูลสถิติทางการที่สามารถนำไปใช้ในการติดตามและประเมินผลในเรื่องดังกล่าวได้ ซึ่งมีรายละเอียดดังนี้

3.3.1 ห่วงโซ่คุณค่า (Value Chain) ที่สอดคล้องกับแผนพัฒนาจังหวัด

แนวทางการจัดทำห่วงโซ่คุณค่าที่สอดคล้องกับแผนพัฒนาจังหวัดตั้ง “ประเด็นการพัฒนาที่ 3: เสริมสร้างความมั่นคงทางสังคม พัฒนาคุณภาพชีวิตและการศึกษาเรียนรู้อย่างมีคุณภาพ” เริ่มจากการศึกษาห่วงโซ่คุณค่าของประเทศไทย 140 เป้าหมายแผนแม่บทย่อย ภายใต้แผนแม่บทภายใต้ยุทธศาสตร์ชาติ (23 ด้าน) ประเด็น 11 ศักยภาพคนตลอดช่วงชีวิต มี 5 แผนแม่บทย่อย 6 เป้าหมาย ประเด็น 12 การพัฒนาการเรียนรู้ มี 2 แผนแม่บทย่อย 2 เป้าหมาย และประเด็น 13 การเสริมสร้างให้คนไทยมีสุขภาวะที่ดี มี 5 แผนแม่บทย่อย 5 เป้าหมาย รวมทั้งศึกษาห่วงโซ่คุณค่ามาตรฐาน (Generic Value Chain) ประเด็นการพัฒนาทรัพยากรมนุษย์และคุณภาพชีวิต จากนั้นดำเนินการจัดทำห่วงโซ่คุณค่า (Value Chain) ที่สอดคล้องกับแผนพัฒนาจังหวัดตั้ง “การพัฒนาคุณภาพชีวิตของจังหวัดตั้ง” ได้ดังภาพ 17

ห่วงโซ่คุณค่า (Value Chain) “การพัฒนาคุณภาพชีวิตของจังหวัดตรัง”



ภาพ 17 ห่วงโซ่คุณค่า (Value Chain) “การพัฒนาคุณภาพชีวิตของจังหวัดตรัง”

3.3.2 ผังสถิติทางการ

หลังจากที่ได้มีการศึกษาแนวทางการพัฒนาจังหวัด (ประเด็นการพัฒนาที่ 3) ที่สอดคล้องกับห่วงโซ่มูลค่า (Value Chain) ที่สอดคล้องกับแผนพัฒนาจังหวัดตรังแล้ว จะต้องมีการคัดเลือกปัจจัยสู่ความสำเร็จ (Critical Success Factor) ที่มีความสำคัญในการบริหารงานในจังหวัด จากนั้นจัดทำผังสถิติทางการ “การพัฒนาคุณภาพชีวิต” โดยศึกษา วิเคราะห์ความสอดคล้องของตัวชี้วัดภายใต้แผนระดับ 3 เช่น แผนยุทธศาสตร์ พ.ม. ระยะ 20 ปี พ.ศ. 2560-2579 มาตรการขับเคลื่อนระเบียบวาระแห่งชาติ เรื่อง ผู้สูงอายุ แผนการศึกษาแห่งชาติ พ.ศ. 2560-2579 แผนยุทธศาสตร์ชาติ 20 ปี ด้านสาธารณสุข พ.ศ. 2560-2579 และ GVC การพัฒนาทรัพยากรมนุษย์และคุณภาพชีวิต เป็นต้น ที่สอดคล้องกับปัจจัยสู่ความสำเร็จ (Critical Success Factor) พร้อมทั้งกำหนดรายการข้อมูลสถิติที่สำคัญ และจำเป็น จึงสามารถสรุปผังสถิติทางการ “การพัฒนาคุณภาพชีวิตของจังหวัดตรัง” ดังตาราง 13

ตาราง 13 ผังสถิติทางการ “การพัฒนาคุณภาพชีวิตของจังหวัดตรัง”

ห่วงโซ่คุณค่า (VC)	ปัจจัยแห่งความสำเร็จ (CSF)	ตัวชี้วัด	บัญชีสถิติทางการ	การจัดจำแนก	ระดับการนำเสนอผล	สถานะข้อมูล	หน่วยงาน	การจัดส่งข้อมูลให้ส่วนราชการส่วนกลาง	หมายเหตุ
การสร้างสภาพแวดล้อมที่เอื้อต่อการพัฒนาและเสริมสร้างศักยภาพมนุษย์	กระบวนการสื่อสารทางสังคมเพื่อพัฒนาครอบครัว	ร้อยละที่เพิ่มขึ้นของดัชนีความก้าวหน้าคน (HAI)	รายได้เฉลี่ยของครัวเรือนต่อเดือน (บาท)		จังหวัด	พร้อมเผยแพร่	สำนักงานสถิติแห่งชาติ	จัดส่ง	
การสร้างสภาพแวดล้อมที่เอื้อต่อการพัฒนาและเสริมสร้างศักยภาพมนุษย์	กระบวนการสื่อสารทางสังคมเพื่อพัฒนาครอบครัว	ร้อยละที่เพิ่มขึ้นของดัชนีความก้าวหน้าคน (HAI)	สัดส่วนประชากรยากจน (%)		จังหวัด	พร้อมเผยแพร่	สำนักงานสภาพัฒนาการเศรษฐกิจและสังคมแห่งชาติ	จัดส่ง	
การสร้างสภาพแวดล้อมที่เอื้อต่อการพัฒนาและเสริมสร้างศักยภาพมนุษย์	กระบวนการสื่อสารทางสังคมเพื่อพัฒนาครอบครัว	ร้อยละที่เพิ่มขึ้นของดัชนีความก้าวหน้าคน (HAI)	ร้อยละของครัวเรือนที่มีหนี้สินเพื่อการอุปโภคบริโภค (%)		จังหวัด	พร้อมเผยแพร่	สำนักงานสภาพัฒนาการเศรษฐกิจและสังคมแห่งชาติ	จัดส่ง	
การสร้างสภาพแวดล้อมที่เอื้อต่อการพัฒนาและเสริมสร้างศักยภาพมนุษย์	กระบวนการสื่อสารทางสังคมเพื่อพัฒนาครอบครัว	ร้อยละที่เพิ่มขึ้นของดัชนีความก้าวหน้าคน (HAI)	ค่าสัมประสิทธิ์ความไม่เสมอภาคของรายได้ หรือค่าสัมประสิทธิ์จีนี (%)		จังหวัด	พร้อมเผยแพร่	สำนักงานสภาพัฒนาการเศรษฐกิจและสังคมแห่งชาติ	จัดส่ง	
การสร้างสภาพแวดล้อมที่เอื้อต่อการพัฒนาและเสริมสร้างศักยภาพมนุษย์	กระบวนการสื่อสารทางสังคมเพื่อพัฒนาครอบครัว	ร้อยละที่เพิ่มขึ้นของดัชนีความก้าวหน้าคน (HAI)	ครัวเรือนที่มีรายได้เฉลี่ยต่ำกว่าเกณฑ์ความจำเป็นพื้นฐาน (จปฐ)		จังหวัด	พร้อมเผยแพร่	สำนักงานพัฒนาชุมชนจังหวัด	จัดส่ง	

ตาราง 13 ผังสถิติทางการ “การพัฒนาคุณภาพชีวิตของจังหวัดตรัง” (ต่อ)

ห่วงโซ่คุณค่า (VC)	ปัจจัยแห่งความสำเร็จ (CSF)	ตัวชี้วัด	บัญชีสถิติทางการ	การจัดจำแนก	ระดับการนำเสนอผล	สถานะข้อมูล	หน่วยงาน	การจัดส่งข้อมูลให้ส่วนราชการส่วนกลาง	หมายเหตุ
การสร้างสภาพแวดล้อมที่เอื้อต่อการพัฒนาและเสริมสร้างศักยภาพมนุษย์	กระบวนการสื่อสารทางสังคมเพื่อพัฒนาครอบครัว	ร้อยละที่เพิ่มขึ้นของดัชนีความก้าวหน้าคน (HAI)	ร้อยละของครัวเรือนที่มีบ้านและที่ดินเป็นของตนเอง (%)		จังหวัด	พร้อมเผยแพร่	สำนักงานสถิติแห่งชาติ	จัดส่ง	
การสร้างสภาพแวดล้อมที่เอื้อต่อการพัฒนาและเสริมสร้างศักยภาพมนุษย์	การพัฒนาเมือง และชุมชนให้น่าอยู่ มีระบบสาธารณสุขภาคที่ดี	ร้อยละที่เพิ่มขึ้นของดัชนีความก้าวหน้าคน (HAI)	ร้อยละของหมู่บ้านที่ถนนสายหลักใช้การได้ตลอดปี (%)		จังหวัด	พร้อมเผยแพร่	กรมการพัฒนาชุมชน	จัดส่ง	
การสร้างสภาพแวดล้อมที่เอื้อต่อการพัฒนาและเสริมสร้างศักยภาพมนุษย์	การพัฒนาเมือง และชุมชนให้น่าอยู่ มีระบบสาธารณสุขภาคที่ดี	ร้อยละของอุบัติเหตุทางถนนที่ลดลง	จำนวนครั้งของการเกิดอุบัติเหตุ		จังหวัด	พร้อมเผยแพร่	ตำรวจภูธรจังหวัด	จัดส่ง	
การสร้างสภาพแวดล้อมที่เอื้อต่อการพัฒนาและเสริมสร้างศักยภาพมนุษย์	การพัฒนาเมือง และชุมชนให้น่าอยู่ มีระบบสาธารณสุขภาคที่ดี	ร้อยละของอุบัติเหตุทางถนนที่ลดลง	จำนวนผู้เสียชีวิตจากอุบัติเหตุ		จังหวัด	พร้อมเผยแพร่	ตำรวจภูธรจังหวัด	จัดส่ง	
การสร้างสภาพแวดล้อมที่เอื้อต่อการพัฒนาและเสริมสร้างศักยภาพมนุษย์	การพัฒนาเมือง และชุมชนให้น่าอยู่ มีระบบสาธารณสุขภาคที่ดี	การรณรงค์ป้องกันอุบัติเหตุทางถนน	จำนวนการจัดตั้งศูนย์รณรงค์เพื่อลดการเกิดอุบัติเหตุทางถนน		จังหวัด	ต้องพัฒนา	ตำรวจภูธรจังหวัด	จัดส่ง	

ตาราง 13 ผังสถิติทางการ “การพัฒนาคุณภาพชีวิตของจังหวัดตรัง” (ต่อ)

ห่วงโซ่คุณค่า (VC)	ปัจจัยแห่งความสำเร็จ (CSF)	ตัวชี้วัด	บัญชีสถิติทางการ	การจัดจำแนก	ระดับการนำเสนอผล	สถานะข้อมูล	หน่วยงาน	การจัดส่งข้อมูลให้ส่วนราชการส่วนกลาง	หมายเหตุ
การสร้างสภาพแวดล้อมที่เอื้อต่อการพัฒนาและเสริมสร้างศักยภาพมนุษย์	การพัฒนาเมือง และชุมชนให้น่าอยู่ มีระบบสาธารณสุขภาคที่ดี	การรณรงค์ป้องกันอุบัติเหตุ ทางถนน	จำนวนจุดตรวจช่วงเทศกาลสงกรานต์/ปีใหม่		จังหวัด	ต้องพัฒนา	ตำรวจภูธรจังหวัด	จัดส่ง	
การสร้างสภาพแวดล้อมที่เอื้อต่อการพัฒนาและเสริมสร้างศักยภาพมนุษย์	การพัฒนาเมือง และชุมชนให้น่าอยู่ มีระบบสาธารณสุขภาคที่ดี	ร้อยละของการจับกุมในคดีอาชญากรรมที่เพิ่มขึ้น	จำนวนคดีอาชญากรรมที่เกิดขึ้น		จังหวัด	พร้อมเผยแพร่	ตำรวจภูธรจังหวัด	จัดส่ง	
การสร้างสภาพแวดล้อมที่เอื้อต่อการพัฒนาและเสริมสร้างศักยภาพมนุษย์	การพัฒนาเมือง และชุมชนให้น่าอยู่ มีระบบสาธารณสุขภาคที่ดี	ร้อยละของการจับกุมในคดีอาชญากรรมที่เพิ่มขึ้น	จำนวนคดีที่จับกุมได้		จังหวัด	พร้อมเผยแพร่	ตำรวจภูธรจังหวัด	จัดส่ง	
การสร้างสภาพแวดล้อมที่เอื้อต่อการพัฒนาและเสริมสร้างศักยภาพมนุษย์	การพัฒนาเมือง และชุมชนให้น่าอยู่ มีระบบสาธารณสุขภาคที่ดี	ร้อยละของหมู่บ้าน/ชุมชนที่มี การจัดตั้งชุดอาสาสมัครตำรวจชุมชน/ชุดรักษาความปลอดภัยหมู่บ้าน	จำนวนหมู่บ้าน/ชุมชนที่มีการจัดตั้งชุดอาสาสมัครตำรวจ/ชุดรักษาความปลอดภัยหมู่บ้าน		จังหวัด	ต้องพัฒนา	ที่ทำการปกครองจังหวัด	ไม่จัดส่ง	

ตาราง 13 ผังสถิติทางการ “การพัฒนาคุณภาพชีวิตของจังหวัดตรัง” (ต่อ)

ห่วงโซ่คุณค่า (VC)	ปัจจัยแห่งความสำเร็จ (CSF)	ตัวชี้วัด	บัญชีสถิติทางการ	การจัดจำแนก	ระดับการนำเสนอผล	สถานะข้อมูล	หน่วยงาน	การจัดส่งข้อมูลให้ส่วนราชการส่วนกลาง	หมายเหตุ
การพัฒนาเด็กตั้งแต่ช่วงตั้งครรภ์จนถึงปฐมวัย	เด็กเกิดอย่างมีคุณภาพ	ร้อยละที่เพิ่มขึ้นของดัชนีความก้าวหน้าคน (HAI)	ร้อยละของทารกแรกเกิดที่มีน้ำหนักต่ำกว่าเกณฑ์ (%)		จังหวัด	พร้อมเผยแพร่	สำนักงานสาธารณสุขจังหวัด	จัดส่ง	
การพัฒนาเด็กตั้งแต่ช่วงตั้งครรภ์จนถึงปฐมวัย	เด็กเกิดอย่างมีคุณภาพ	ร้อยละที่เพิ่มขึ้นของดัชนีความก้าวหน้าคน (HAI)	อัตราการเกิดมีชีพ		จังหวัด	พร้อมเผยแพร่	สำนักงานสาธารณสุขจังหวัด	จัดส่ง	
การพัฒนาเด็กตั้งแต่ช่วงวัยเรียน/วัยรุ่น	เด็กและเยาวชนในศตวรรษที่ 21	จำนวนเด็กและเยาวชนได้รับการศึกษา	อัตราส่วนนักเรียนต่อครู 1 คน (ก่อนประถมศึกษา)		จังหวัด	พร้อมเผยแพร่	สำนักงานศึกษาธิการจังหวัด	จัดส่ง	
การพัฒนาเด็กตั้งแต่ช่วงวัยเรียน/วัยรุ่น	เด็กและเยาวชนในศตวรรษที่ 21	จำนวนเด็กและเยาวชนได้รับการศึกษา	อัตราส่วนนักเรียนต่อครู 1 คน (ประถมศึกษา)		จังหวัด	พร้อมเผยแพร่	สำนักงานศึกษาธิการจังหวัด	จัดส่ง	
การพัฒนาเด็กตั้งแต่ช่วงวัยเรียน/วัยรุ่น	เด็กและเยาวชนในศตวรรษที่ 21	จำนวนเด็กและเยาวชนได้รับการศึกษา	อัตราส่วนนักเรียนต่อครู 1 คน (มัธยมศึกษา)		จังหวัด	พร้อมเผยแพร่	สำนักงานศึกษาธิการจังหวัด	จัดส่ง	
การพัฒนาและยกระดับศักยภาพวัยแรงงาน	ระบบฐานข้อมูลแรงงาน	ร้อยละที่เพิ่มขึ้นของดัชนีความก้าวหน้าคน (HAI)	อัตราการว่างงาน (%)		จังหวัด	พร้อมเผยแพร่	สำนักงานสถิติแห่งชาติ	จัดส่ง	
การพัฒนาและยกระดับศักยภาพวัยแรงงาน	ระบบฐานข้อมูลแรงงาน	อัตราการว่างงาน	จำนวนผู้ว่างงาน		จังหวัด	พร้อมเผยแพร่	สำนักงานสถิติแห่งชาติ	จัดส่ง	

ตาราง 13 ผังสถิติทางการ “การพัฒนาคุณภาพชีวิตของจังหวัดตรัง” (ต่อ)

ห่วงโซ่คุณค่า (VC)	ปัจจัยแห่งความสำเร็จ (CSF)	ตัวชี้วัด	บัญชีสถิติทางการ	การจัดจำแนก	ระดับการนำเสนอผล	สถานะข้อมูล	หน่วยงาน	การจัดส่งข้อมูลให้ส่วนราชการส่วนกลาง	หมายเหตุ
การพัฒนาและยกระดับศักยภาพวัยแรงงาน	ระบบฐานข้อมูลแรงงาน	ร้อยละที่เพิ่มขึ้นของดัชนีความก้าวหน้าคน (HAI)	จำนวนผู้มีงานทำ		จังหวัด	พร้อมเผยแพร่	สำนักงานสถิติแห่งชาติ	จัดส่ง	
การพัฒนาและยกระดับศักยภาพวัยแรงงาน	ระบบฐานข้อมูลแรงงาน	ร้อยละที่เพิ่มขึ้นของดัชนีความก้าวหน้าคน (HAI)	ความต้องการแรงงาน		จังหวัด	พร้อมเผยแพร่	สำนักงานจัดหาแรงงานจังหวัด	จัดส่ง	
การพัฒนาและยกระดับศักยภาพวัยแรงงาน	ระบบฐานข้อมูลแรงงาน	ร้อยละที่เพิ่มขึ้นของดัชนีความก้าวหน้าคน (HAI)	อัตราค่าจ้างขั้นต่ำ		จังหวัด	พร้อมเผยแพร่	สำนักงานแรงงานจังหวัด	จัดส่ง	
การพัฒนาและยกระดับศักยภาพวัยแรงงาน	ระบบฐานข้อมูลแรงงาน	ร้อยละที่เพิ่มขึ้นของดัชนีความก้าวหน้าคน (HAI)	อัตราการประสบอันตรายหรือเจ็บป่วยเนื่องจากการทำงานต่อลูกจ้าง 1,000 คน		จังหวัด	พร้อมเผยแพร่	สำนักงานประกันสังคม	จัดส่ง	
การพัฒนาและยกระดับศักยภาพวัยแรงงาน	สิทธิประโยชน์การพัฒนาทักษะแรงงาน	จำนวนผู้ประกันตนตามมาตรา 33 มาตรา 39 และมาตรา 40	จำนวนผู้ประกันตนตามมาตรา 33 มาตรา 39 และมาตรา 40		จังหวัด	พร้อมเผยแพร่	สำนักงานประกันสังคม	จัดส่ง	
การส่งเสริมศักยภาพผู้สูงอายุ	ระบบดูแลสุขภาพผู้สูงอายุ	จำนวนผู้สูงอายุที่ได้รับเบี้ยยังชีพ	จำนวนผู้สูงอายุที่ได้รับเบี้ยยังชีพ		จังหวัด	พร้อมเผยแพร่	สำนักงานพัฒนาสังคมและความมั่นคงของมนุษย์จังหวัด	จัดส่ง	
การส่งเสริมศักยภาพผู้สูงอายุ	ระบบดูแลสุขภาพผู้สูงอายุ	จำนวนผู้สูงอายุที่มีที่อยู่อาศัยไม่มั่นคง/สภาพที่อยู่อาศัยไม่เหมาะสมต่อการพักอาศัย	จำนวนผู้สูงอายุที่มีที่อยู่อาศัยไม่มั่นคง/สภาพที่อยู่อาศัยไม่เหมาะสมต่อการพักอาศัย		จังหวัด	พร้อมเผยแพร่	สำนักงานพัฒนาสังคมและความมั่นคงของมนุษย์จังหวัด	จัดส่ง	

ตาราง 13 ผังสถิติทางการ “การพัฒนาคุณภาพชีวิตของจังหวัดตรัง” (ต่อ)

ห่วงโซ่คุณค่า (VC)	ปัจจัยแห่งความสำเร็จ (CSF)	ตัวชี้วัด	บัญชีสถิติทางการ	การจัดจำแนก	ระดับการนำเสนอผล	สถานะข้อมูล	หน่วยงาน	การจัดส่งข้อมูลให้ส่วนราชการส่วนกลาง	หมายเหตุ
การส่งเสริมศักยภาพผู้สูงอายุ	ระบบดูแลสุขภาพผู้สูงอายุ	จำนวนผู้สูงอายุที่อยู่คนเดียวตามลำพัง/ ไม่มีผู้ดูแล/ถูกทอดทิ้ง	จำนวนผู้สูงอายุที่อยู่คนเดียวตามลำพัง/ ไม่มีผู้ดูแล/ถูกทอดทิ้ง		จังหวัด	พร้อมเผยแพร่	สำนักงานพัฒนาสังคมและความมั่นคงของมนุษย์จังหวัด	จัดส่ง	
การส่งเสริมศักยภาพผู้สูงอายุ	ระบบดูแลสุขภาพผู้สูงอายุ	จำนวนผู้สูงอายุอยู่กับครอบครัวยากจน/ยากลำบาก	จำนวนผู้สูงอายุอยู่กับครอบครัวยากจน/ยากลำบาก		จังหวัด	พร้อมเผยแพร่	สำนักงานพัฒนาสังคมและความมั่นคงของมนุษย์จังหวัด	จัดส่ง	
การส่งเสริมศักยภาพผู้สูงอายุ	ระบบดูแลสุขภาพผู้สูงอายุ	ผู้สูงอายุที่ต้องดูแลบุคคลในครอบครัวที่เป็นเด็ก ผู้ป่วยเรื้อรัง พิการ และจิตเวช	ผู้สูงอายุที่ต้องดูแลบุคคลในครอบครัวที่เป็นเด็ก ผู้ป่วยเรื้อรัง พิการ และจิตเวช		จังหวัด	พร้อมเผยแพร่	สำนักงานพัฒนาสังคมและความมั่นคงของมนุษย์จังหวัด	จัดส่ง	
การส่งเสริมศักยภาพผู้สูงอายุ	ระบบดูแลสุขภาพผู้สูงอายุ	จำนวนผู้สูงอายุที่เป็นผู้ป่วยเรื้อรัง ติดเตียง/ติดบ้าน	จำนวนผู้สูงอายุที่เป็นผู้ป่วยเรื้อรัง ติดเตียง/ติดบ้าน		จังหวัด	พร้อมเผยแพร่	สำนักงานพัฒนาสังคมและความมั่นคงของมนุษย์จังหวัด	จัดส่ง	
การส่งเสริมศักยภาพผู้สูงอายุ	เครือข่ายคุ้มครองทางสังคมผู้สูงอายุ	จำนวนชุมชนอยู่ดีต้นแบบเตรียมรองรับสังคมสูงวัย 10 พื้นที่	จำนวนชุมชนอยู่ดีต้นแบบเตรียมรองรับสังคมสูงวัย		จังหวัด	ต้องพัฒนา	สำนักงานพัฒนาสังคมและความมั่นคงของมนุษย์จังหวัด	ไม่จัดส่ง	
การส่งเสริมศักยภาพผู้สูงอายุ	เครือข่ายคุ้มครองทางสังคมผู้สูงอายุ	จำนวนแกนนำเตรียมรองรับสังคมสูงวัย 100 คน	จำนวนแกนนำเตรียมรองรับสังคมสูงวัย		จังหวัด	ต้องพัฒนา	สำนักงานพัฒนาสังคมและความมั่นคงของมนุษย์จังหวัด	ไม่จัดส่ง	

ตาราง 13 ผังสถิติทางการ “การพัฒนาคุณภาพชีวิตของจังหวัดตรัง” (ต่อ)

ห่วงโซ่คุณค่า (VC)	ปัจจัยแห่งความสำเร็จ (CSF)	ตัวชี้วัด	บัญชีสถิติทางการ	การจัดจำแนก	ระดับการนำเสนอผล	สถานะข้อมูล	หน่วยงาน	การจัดส่งข้อมูลให้ส่วนราชการส่วนกลาง	หมายเหตุ
การเสริมสร้างให้คนไทยมีสุขภาวะที่ดี	การเข้าถึงบริการสาธารณสุขมีความเหลื่อมล้ำลดลง	การเข้าถึงบริการสาธารณสุข	จำนวนผู้ป่วยนอก		จังหวัด	พร้อมเผยแพร่	สำนักงานสาธารณสุขจังหวัด	จัดส่ง	
การเสริมสร้างให้คนไทยมีสุขภาวะที่ดี	การเข้าถึงบริการสาธารณสุขมีความเหลื่อมล้ำลดลง	การเข้าถึงบริการสาธารณสุข	จำนวนผู้ป่วยใน		จังหวัด	พร้อมเผยแพร่	สำนักงานสาธารณสุขจังหวัด	จัดส่ง	
การเสริมสร้างให้คนไทยมีสุขภาวะที่ดี	การเข้าถึงบริการสาธารณสุขมีความเหลื่อมล้ำลดลง	การเข้าถึงบริการสาธารณสุข	จำนวนประชากรต่อแพทย์ 1 คน		จังหวัด	พร้อมเผยแพร่	สำนักงานสาธารณสุขจังหวัด	จัดส่ง	
การเสริมสร้างให้คนไทยมีสุขภาวะที่ดี	การเข้าถึงบริการสาธารณสุขมีความเหลื่อมล้ำลดลง	การเข้าถึงบริการสาธารณสุข	จำนวนประชากรต่อพยาบาล 1 คน		จังหวัด	พร้อมเผยแพร่	สำนักงานสาธารณสุขจังหวัด	จัดส่ง	

3.4 ประเด็นการพัฒนาที่ 4 : บริหารจัดการทรัพยากรธรรมชาติสิ่งแวดล้อม พะยูน สัตว์ทะเลหายาก และพลังงานอย่างเหมาะสมกับชุมชน/พื้นที่และมีความยั่งยืน

วัตถุประสงค์

1. ทรัพยากรธรรมชาติมีความอุดมสมบูรณ์
2. พัฒนาคคนและแหล่งเรียนรู้ด้านทรัพยากรธรรมชาติพลังงานเพื่อให้มีความพร้อมในการบริหารจัดการสิ่งแวดล้อม
3. การบริหารจัดการทรัพยากรธรรมชาติสิ่งแวดล้อม และพลังงานมีการบูรณาการอย่างมีประสิทธิภาพ

ตัวชี้วัด 1. พื้นที่ป่าเพิ่มขึ้น

2. ปริมาณขยะในจังหวัดลดลง

ในการขับเคลื่อนประเด็นการพัฒนาที่ 4 : บริหารจัดการทรัพยากรธรรมชาติสิ่งแวดล้อม พะยูน สัตว์ทะเลหายาก และพลังงานอย่างเหมาะสมกับชุมชน/พื้นที่และมีความยั่งยืน ซึ่งจากการวิเคราะห์สถานการณ์แนวโน้มการพัฒนาจังหวัดตรัง พบว่า สถานการณ์ทรัพยากรป่าไม้และสภาพปัญหาข้อเท็จจริงพื้นที่ป่าไม้จังหวัดตรังในปัจจุบัน นับเป็นสถานการณ์ป่าไม้ที่อยู่ในสภาวะวิกฤติ และเกิดผลกระทบต่อภาพรวมของจังหวัดในเชิงโครงสร้างทางเศรษฐกิจ สังคม และการพัฒนา ประกอบกับตามหลักวิชาการด้านทรัพยากรธรรมชาติและสิ่งแวดล้อมของประเทศ ดังนั้น จังหวัดตรัง จึงต้องมีพื้นที่ป่าไม้ธรรมชาติประมาณ 1,235,250 ไร่ (ร้อยละ 40 ของพื้นที่จังหวัด) จึงจะเกิดความสมดุลทางระบบนิเวศด้านทรัพยากรป่าไม้และการบริหารจัดการพื้นที่ทั้งระบบของประเทศ ปัจจุบันยังคงเหลือพื้นที่ป่าไม้ จำนวน 681,583.70 ไร่ (23.08%) นอกจากนี้ สถานการณ์ด้านขยะของจังหวัดตรัง ในปี 2563 มีปริมาณขยะมูลฝอยเกิดขึ้นในพื้นที่จังหวัดตรัง จำนวน 509.70 ตัน/วัน ซึ่งมีปริมาณลดลงจากปี 2562 ร้อยละ 22.66 แต่ก็ยังมีปริมาณขยะมูลฝอยที่ถูกกำจัดไม่ถูกต้อง 321.00 ตัน/วัน และคาดว่าจะมีปริมาณเพิ่มขึ้นทุกปี วิกฤตปัญหาขยะถือเป็นหนึ่งในปัญหาสิ่งแวดล้อมที่ต้องได้รับการแก้ไขอย่างเร่งด่วน เพื่อรองรับนักท่องเที่ยวที่เข้ามาท่องเที่ยวภายในจังหวัดซึ่งจะทำให้มีปริมาณขยะที่เพิ่มมากขึ้นไปด้วย สถานที่กำจัดขยะมูลฝอยที่ดำเนินการไม่ถูกต้องยังคงไม่ได้รับการปรับปรุง

ดังนั้น เพื่อเตรียมการพัฒนาจังหวัดตรังให้มีการบริหารจัดการทรัพยากรธรรมชาติสิ่งแวดล้อมอย่างเหมาะสมกับชุมชน/พื้นที่และมีความยั่งยืน ต้องมีการกำหนดรายการข้อมูลต่าง ๆ ที่เกี่ยวข้องกับการพัฒนาในระดับจังหวัด เพื่อให้มีข้อมูลไปใช้ในการติดตามและประเมินผลการดำเนินงานในจังหวัด จึงดำเนินการจัดทำห่วงโซ่คุณค่า (Value Chain) ที่สอดคล้องกับแผนพัฒนาจังหวัดตรัง เรื่อง “พื้นที่สีเขียวของจังหวัดตรัง” และ “การจัดการขยะมูลฝอยของจังหวัดตรัง” และคัดเลือกปัจจัยสู่ความสำเร็จ (Critical Success Factor) พร้อมจัดทำผังสถิติทางการ เรื่อง “พื้นที่สีเขียวของจังหวัดตรัง” และ “การจัดการขยะมูลฝอยของจังหวัดตรัง” ที่ประกอบด้วยรายการข้อมูลสถิติทางการที่สามารถนำไปใช้ในการติดตามและประเมินผลในเรื่องดังกล่าวได้ ซึ่งมีรายละเอียดดังนี้

3.4.1 ห่วงโซ่คุณค่า (Value Chain) ที่สอดคล้องกับแผนพัฒนาจังหวัด

แนวคิดการจัดทำห่วงโซ่คุณค่า “ประเด็นการพัฒนา 4 : บริหารจัดการทรัพยากรธรรมชาติ สิ่งแวดล้อม พะยูน สัตว์ทะเลหายาก และพลังงานอย่างเหมาะสมกับชุมชน/พื้นที่และมีความยั่งยืน” โดยแบ่งออกเป็น 2 ห่วงโซ่คุณค่าตามประเด็นของตัวชี้วัด ได้แก่ ห่วงโซ่คุณค่าประเด็นพื้นที่สีเขียว (ตัวชี้วัด 1 พื้นที่ป่าเพิ่มขึ้น) และห่วงโซ่คุณค่าประเด็นการจัดการขยะมูลฝอย (ตัวชี้วัด 2 ปริมาณขยะในจังหวัดลดลง)

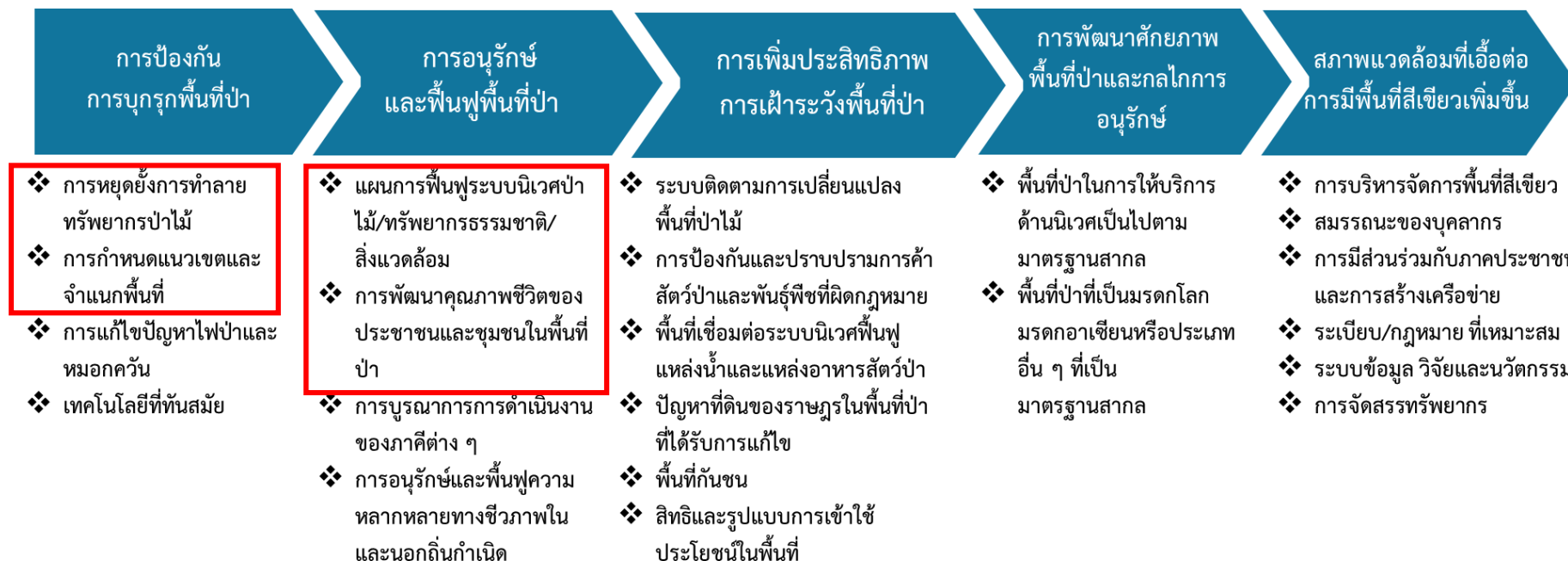
1) ห่วงโซ่คุณค่าประเด็นพื้นที่สีเขียวของจังหวัดตรัง

เริ่มจากการศึกษาห่วงโซ่คุณค่าของประเทศไทย 140 เป้าหมายแผนแม่บทย่อย ภายใต้แผนแม่บทภายใต้ยุทธศาสตร์ชาติ (23 ด้าน) ประเด็น 18 การเติบโตอย่างยั่งยืน แผนแม่บทย่อย 18.1 การสร้างการเติบโตอย่างยั่งยืนบนสังคมเศรษฐกิจสีเขียว เป้าหมาย 180102 พื้นที่สีเขียวทุกประเภทเพิ่มขึ้น รวมทั้งศึกษาห่วงโซ่คุณค่ามาตรฐาน (Generic Value Chain) ประเด็นการอนุรักษ์และพัฒนาทรัพยากร ธรรมชาติ (ดิน ป่าไม้ ชายฝั่ง ทะเล) จากนั้นดำเนินการจัดทำห่วงโซ่คุณค่า (Value Chain) ที่สอดคล้องกับแผนพัฒนาจังหวัดตรัง “พื้นที่สีเขียวของจังหวัดตรัง” ได้ดังภาพ 18

2) ห่วงโซ่คุณค่าประเด็นการจัดการขยะมูลฝอยของจังหวัดตรัง

เริ่มจากการศึกษาห่วงโซ่คุณค่าของประเทศไทย 140 เป้าหมายแผนแม่บทย่อย ภายใต้แผนแม่บทภายใต้ยุทธศาสตร์ชาติ (23 ด้าน) ประเด็น 18 การเติบโตอย่างยั่งยืน แผนแม่บทย่อย 18.4 การจัดการมลพิษที่มีผลกระทบต่อสิ่งแวดล้อม และสารเคมีในภาคการเกษตรทั้งระบบให้เป็นไปตามมาตรฐานสากล เป้าหมาย 180403 การจัดการขยะมูลฝอย มูลฝอยติดเชื้อของเสียอันตรายสารเคมีในภาคการเกษตรและการอุตสาหกรรมมีประสิทธิภาพมากขึ้น รวมทั้งศึกษาห่วงโซ่คุณค่ามาตรฐาน (Generic Value Chain) ประเด็นการสร้างคุณภาพสิ่งแวดล้อมที่ดี จากนั้นดำเนินการจัดทำห่วงโซ่คุณค่า (Value Chain) ที่สอดคล้องกับแผนพัฒนาจังหวัดตรัง “การจัดการขยะมูลฝอยของจังหวัดตรัง” ได้ดังภาพ 19

ห่วงโซ่คุณค่า (Value Chain) “พื้นที่สีเขียวของจังหวัดตรัง”



ภาพ 18 ห่วงโซ่คุณค่า (Value Chain) “พื้นที่สีเขียวของจังหวัดตรัง”

ห่วงโซ่คุณค่า (Value Chain) “การจัดการขยะมูลฝอยของจังหวัดตรัง”



ภาพ 19 ห่วงโซ่คุณค่า (Value Chain) “การจัดการขยะมูลฝอยของจังหวัดตรัง”

3.4.2 ผังสถิติทางการ

1) การจัดทำผังสถิติทางการประเด็นการพัฒนาที่ 4 “พื้นที่สีเขียวของจังหวัดตรัง”

หลังจากที่ได้มีการศึกษาแนวทางการพัฒนาจังหวัด (ประเด็นการพัฒนาที่ 4) ที่สอดคล้องกับห่วงโซ่คุณค่า (Value Chain) ที่สอดคล้องกับแผนพัฒนาจังหวัดตรังแล้ว จะต้องมีการคัดเลือกปัจจัยสู่ความสำเร็จ (Critical Success Factor) ที่มีความสำคัญในการบริหารงานในจังหวัด จากนั้นจัดทำผังสถิติทางการ “พื้นที่สีเขียว” โดยศึกษา วิเคราะห์ความสอดคล้องของตัวชี้วัดภายใต้แผนระดับ 3 เช่น แผนปฏิบัติการราชการกรมป่าไม้ แผนยุทธศาสตร์กระทรวงทรัพยากรธรรมชาติและสิ่งแวดล้อม แผนยุทธศาสตร์กรมป้องกันและบรรเทาสาธารณภัย ยุทธศาสตร์กรมป่าไม้ พ.ศ. 2560 – 2579 และ GVC การอนุรักษ์และพัฒนาทรัพยากรธรรมชาติ (ดิน ป่าไม้ ชายฝั่ง ทะเล) เป็นต้น จึงสามารถสรุปผังสถิติทางการ “พื้นที่สีเขียวของจังหวัดตรัง” ดังตาราง 14

ตาราง 14 ผังสถิติทางการ “พื้นที่สีเขียวของจังหวัดตรัง”

ห่วงโซ่คุณค่า (VC)	ปัจจัยแห่งความสำเร็จ (CSF)	ตัวชี้วัด	บัญชีสถิติทางการ	การจัดจำแนก	ระดับการนำเสนอผล	สถานะข้อมูล	หน่วยงาน	การจัดส่งข้อมูลให้ส่วนราชการส่วนกลาง	หมายเหตุ
การป้องกันการบุกรุกพื้นที่ป่า	หยุดยั้งการทำลายป่าไม้	จำนวนกิจกรรมสร้างการรับรู้เรื่องการอนุรักษ์ในชุมชน	จำนวนกิจกรรมสร้างการรับรู้เรื่องการอนุรักษ์ป่าในชุมชน	1.ป่าสงวนแห่งชาติ 2.ป่าอนุรักษ์ 3.ป่าชายเลน 4.พื้นที่ป่าเสื่อมโทรมอื่นๆ	จังหวัด	ต้องพัฒนา	1. สำนักจัดการทรัพยากรป่าไม้ที่ 12 (นครศรีธรรมราช) 2. สำนักบริหารพื้นที่อนุรักษ์ ที่ 5 (นครศรีธรรมราช) 3. สำนักงานทรัพยากรทางทะเลและชายฝั่งที่ 7 4. สำนักงานทรัพยากรธรรมชาติและสิ่งแวดล้อมจังหวัดตรัง	จัดส่ง	
การป้องกันการบุกรุกพื้นที่ป่า	หยุดยั้งการทำลายป่าไม้	จำนวนกิจกรรมสร้างการรับรู้เรื่องการอนุรักษ์ในชุมชน	ข้อมูลและสื่อต่างๆ ในการเผยแพร่ข้อมูล	1.ป่าสงวนแห่งชาติ 2.ป่าอนุรักษ์ 3.ป่าชายเลน 4.พื้นที่ป่าเสื่อมโทรมอื่นๆ	จังหวัด	ต้องพัฒนา	1. สำนักจัดการทรัพยากรป่าไม้ที่ 12 (นครศรีธรรมราช) 2. สำนักบริหารพื้นที่อนุรักษ์ ที่ 5 (นครศรีธรรมราช) 3. สำนักงานทรัพยากรทางทะเลและชายฝั่งที่ 7 4. สำนักงานทรัพยากรธรรมชาติและสิ่งแวดล้อมจังหวัดตรัง	จัดส่ง	
การป้องกันการบุกรุกพื้นที่ป่า	หยุดยั้งการทำลายป่าไม้	จำนวนอาสาสมัครในการร่วมอนุรักษ์ป่าไม้	จำนวนอาสาสมัครในการร่วมอนุรักษ์ป่าไม้	1.ป่าสงวนแห่งชาติ 2.ป่าอนุรักษ์ 3.ป่าชายเลน 4.พื้นที่ป่าเสื่อมโทรมอื่นๆ	จังหวัด	ต้องพัฒนา	1. สำนักจัดการทรัพยากรป่าไม้ที่ 12 (นครศรีธรรมราช) 2. สำนักบริหารพื้นที่อนุรักษ์ ที่ 5 (นครศรีธรรมราช) 3. สำนักงานทรัพยากรทางทะเลและชายฝั่งที่ 7 4. สำนักงานทรัพยากรธรรมชาติและสิ่งแวดล้อมจังหวัดตรัง	จัดส่ง	
การป้องกันการบุกรุกพื้นที่ป่า	หยุดยั้งการทำลายป่าไม้	จำนวนอาสาสมัครในการร่วมอนุรักษ์ป่าไม้	จำนวนหมู่บ้านที่มีราษฎรอาสาปกป้องพิทักษ์ป่า	1.ป่าสงวนแห่งชาติ 2.ป่าอนุรักษ์ 3.ป่าชายเลน 4.พื้นที่ป่าเสื่อมโทรมอื่นๆ	จังหวัด	ต้องพัฒนา	1. สำนักจัดการทรัพยากรป่าไม้ที่ 12 (นครศรีธรรมราช) 2. สำนักบริหารพื้นที่อนุรักษ์ ที่ 5 (นครศรีธรรมราช) 3. สำนักงานทรัพยากรทางทะเลและชายฝั่งที่ 7 4. สำนักงานทรัพยากรธรรมชาติและสิ่งแวดล้อมจังหวัดตรัง	จัดส่ง	

ตาราง 14 ผังสถิติทางการ “พื้นที่สีเขียวของจังหวัดตรัง” (ต่อ)

ห่วงโซ่คุณค่า (VC)	ปัจจัยแห่งความสำเร็จ (CSF)	ตัวชี้วัด	บัญชีสถิติทางการ	การจัดจำแนก	ระดับการนำเสนอผล	สถานะข้อมูล	หน่วยงาน	การจัดส่งข้อมูลให้ส่วนราชการส่วนกลาง	หมายเหตุ
การป้องกันการบุกรุกพื้นที่ป่า	หยุดยั้งการทำลายป่าไม้	จำนวนอาสาสมัครในการร่วมนุรักษ์ป่าไม้	หมู่บ้านที่มีเครือข่ายการอนุรักษ์และฟื้นฟูทรัพยากร	1.ป่าสงวนแห่งชาติ 2.ป่าอนุรักษ์ 3.ป่าชายเลน 4.พื้นที่ป่าเสื่อมโทรมอื่นๆ	จังหวัด	ต้องพัฒนา	1. สำนักจัดการทรัพยากรป่าไม้ที่ 12 (นครศรีธรรมราช) 2. สำนักบริหารพื้นที่อนุรักษ์ ที่ 5 (นครศรีธรรมราช) 3. สำนักงานทรัพยากรทางทะเลและชายฝั่งที่ 7 4. สำนักงานทรัพยากรธรรมชาติและสิ่งแวดล้อมจังหวัดตรัง	จัดส่ง	
การป้องกันการบุกรุกพื้นที่ป่า	การกำหนดแนวเขตและจำแนกพื้นที่	มีแนวเขตป่าสงวนแห่งชาติและเครื่องหมายแสดงแนวเขต มีหลักเขตพื้นที่ มีแผนที่แสดงแนวเขตป่าสงวนแห่งชาติ มีการตรวจสอบเอกสารสิทธิ์	จำนวนป่าสงวนแห่งชาติ (ป่าบก)		จังหวัด	พร้อมเผยแพร่	สำนักจัดการทรัพยากรป่าไม้ที่ 12 (นครศรีธรรมราช)	จัดส่ง	
การป้องกันการบุกรุกพื้นที่ป่า	การกำหนดแนวเขตและจำแนกพื้นที่	มีแนวเขตป่าสงวนแห่งชาติและเครื่องหมายแสดงแนวเขต มีหลักเขตพื้นที่ มีแผนที่แสดงแนวเขตป่าสงวนแห่งชาติ มีการตรวจสอบเอกสารสิทธิ์	จำนวนป่าสงวนแห่งชาติ (ป่าชายเลน)		จังหวัด	พร้อมเผยแพร่	สำนักงานทรัพยากรทางทะเลและชายฝั่งที่ 7	จัดส่ง	

ตาราง 14 ผังสถิติทางการ “พื้นที่สีเขียวของจังหวัดตรัง” (ต่อ)

ห่วงโซ่คุณค่า (VC)	ปัจจัยแห่งความสำเร็จ (CSF)	ตัวชี้วัด	บัญชีสถิติทางการ	การจัดจำแนก	ระดับการนำเสนอผล	สถานะข้อมูล	หน่วยงาน	การจัดส่งข้อมูลให้ส่วนราชการส่วนกลาง	หมายเหตุ
การป้องกันการบุกรุกพื้นที่ป่า	การกำหนดแนวเขตและจำแนกพื้นที่	มีแนวเขตป่าสงวนแห่งชาติและเครื่องหมายแสดงแนวเขต มีหลักเขตพื้นที่ มีแผนที่แสดงแนวเขตป่าสงวนแห่งชาติ มีการตรวจสอบเอกสารสิทธิ์	จำนวนป่าตามมติคณะรัฐมนตรี (ป่าบก)		จังหวัด	พร้อมเผยแพร่	สำนักจัดการทรัพยากรป่าไม้ที่ 12 (นครศรีธรรมราช)	จัดส่ง	
การป้องกันการบุกรุกพื้นที่ป่า	การกำหนดแนวเขตและจำแนกพื้นที่	มีแนวเขตป่าสงวนแห่งชาติและเครื่องหมายแสดงแนวเขต มีหลักเขตพื้นที่ มีแผนที่แสดงแนวเขตป่าสงวนแห่งชาติ มีการตรวจสอบเอกสารสิทธิ์	จำนวนป่าตามมติคณะรัฐมนตรี (ป่าชายเลน)		จังหวัด	พร้อมเผยแพร่	สำนักงานทรัพยากรทางทะเลและชายฝั่งที่ 7	จัดส่ง	
การป้องกันการบุกรุกพื้นที่ป่า	การกำหนดแนวเขตและจำแนกพื้นที่	อัตราการเปลี่ยนแปลงของพื้นที่ป่าไม้ในจังหวัดเพิ่มขึ้น	พื้นที่ป่าไม้	1.ป่าสงวนแห่งชาติ 2.ป่าอนุรักษ์ 3.พื้นที่ป่าเสื่อมโทรมอื่นๆ	จังหวัด	พร้อมเผยแพร่	1. สำนักจัดการทรัพยากรป่าไม้ที่ 12 (นครศรีธรรมราช) 2. สำนักบริหารพื้นที่อนุรักษ์ ที่ 5 (นครศรีธรรมราช)	จัดส่ง	
การป้องกันการบุกรุกพื้นที่ป่า	การกำหนดแนวเขตและจำแนกพื้นที่	พื้นที่ป่าชายเลน	พื้นที่ป่าชายเลน		จังหวัด	พร้อมเผยแพร่	สำนักงานทรัพยากรทางทะเลและชายฝั่งที่ 7	จัดส่ง	

ตาราง 14 ผังสถิติทางการ “พื้นที่สีเขียวของจังหวัดตรัง” (ต่อ)

ห่วงโซ่คุณค่า (VC)	ปัจจัยแห่งความสำเร็จ (CSF)	ตัวชี้วัด	บัญชีสถิติทางการ	การจัดจำแนก	ระดับการนำเสนอผล	สถานะข้อมูล	หน่วยงาน	การจัดส่งข้อมูลให้ส่วนราชการส่วนกลาง	หมายเหตุ
การอนุรักษ์และฟื้นฟูพื้นที่ป่า	แผนการฟื้นฟูระบบนิเวศป่าไม้/ทรัพยากรธรรมชาติ/สิ่งแวดล้อม	จำนวนพื้นที่ปลูกป่าแบบบูรณาการ ไม่ต่ำกว่าจำนวน 140 ไร่	จำนวนพื้นที่ปลูกป่าแบบบูรณาการ	1.ป่าสงวนแห่งชาติ 2.ป่าอนุรักษ์ 3.ป่าชายเลน 4.พื้นที่ป่าเสื่อมโทรมอื่นๆ	จังหวัด	ต้องพัฒนา	ศูนย์ป่าไม้ตรัง สำนักจัดการทรัพยากรป่าไม้ที่ 12 (นครศรีธรรมราช)	จัดส่ง	
การอนุรักษ์และฟื้นฟูพื้นที่ป่า	แผนการฟื้นฟูระบบนิเวศป่าไม้/ทรัพยากรธรรมชาติ/สิ่งแวดล้อม	จำนวนโครงการส่งเสริมการปลูกป่าแบบบูรณาการและเพิ่มพื้นที่สีเขียวจังหวัดตรัง	จำนวนโครงการส่งเสริมการปลูกป่าแบบบูรณาการและเพิ่มพื้นที่สีเขียวจังหวัดตรัง		จังหวัด	ต้องพัฒนา	สำนักงานทรัพยากรธรรมชาติและสิ่งแวดล้อมจังหวัดตรัง	จัดส่ง	
การอนุรักษ์และฟื้นฟูพื้นที่ป่า	แผนการฟื้นฟูระบบนิเวศป่าไม้/ทรัพยากรธรรมชาติ/สิ่งแวดล้อม	จำนวนคดีด้านการบุกรุกป่าไม้ที่มีการจับกุม	จำนวนคดีด้านการบุกรุกป่าไม้ที่มีการจับกุม	1.ป่าสงวนแห่งชาติ 2.ป่าอนุรักษ์ 3.ป่าชายเลน 4.พื้นที่ป่าเสื่อมโทรมอื่นๆ	จังหวัด	ต้องพัฒนา	1. สำนักจัดการทรัพยากรป่าไม้ที่ 12 (นครศรีธรรมราช) 2. สำนักบริหารพื้นที่อนุรักษ์ ที่ 5 (นครศรีธรรมราช) 3. สำนักงานทรัพยากรทางทะเลและชายฝั่งที่ 7	จัดส่ง	
การอนุรักษ์และฟื้นฟูพื้นที่ป่า	แผนการฟื้นฟูระบบนิเวศป่าไม้/ทรัพยากรธรรมชาติ/สิ่งแวดล้อม	จำนวนกล้าไม้ที่มีการนำไปปลูกป่า	จำนวนกล้าไม้ที่มีการนำไปปลูกป่า	1.ป่าสงวนแห่งชาติ 2.ป่าอนุรักษ์ 3.ป่าชายเลน 4.พื้นที่ป่าเสื่อมโทรมอื่นๆ	จังหวัด	ต้องพัฒนา	1. สำนักจัดการทรัพยากรป่าไม้ที่ 12 (นครศรีธรรมราช) 2. สำนักบริหารพื้นที่อนุรักษ์ ที่ 5 (นครศรีธรรมราช) 3. สำนักงานทรัพยากรทางทะเลและชายฝั่งที่ 7 4. สำนักงานทรัพยากรธรรมชาติและสิ่งแวดล้อมจังหวัดตรัง	จัดส่ง	

ตาราง 14 ผังสถิติทางการ “พื้นที่สีเขียวของจังหวัดตรัง” (ต่อ)

ห่วงโซ่คุณค่า (VC)	ปัจจัยแห่งความสำเร็จ (CSF)	ตัวชี้วัด	บัญชีสถิติทางการ	การจัดจำแนก	ระดับการนำเสนอผล	สถานะข้อมูล	หน่วยงาน	การจัดส่งข้อมูลให้ส่วนราชการส่วนกลาง	หมายเหตุ
การอนุรักษ์และฟื้นฟูพื้นที่ป่า	การพัฒนาคุณภาพชีวิตของประชาชนและชุมชนในพื้นที่ป่า	จำนวนสวนสาธารณะพื้นที่สีเขียว	จำนวนสวนสาธารณะพื้นที่สีเขียว		จังหวัด	พร้อมเผยแพร่	สำนักงานทรัพยากรธรรมชาติและสิ่งแวดล้อมจังหวัดตรัง	จัดส่ง	
การอนุรักษ์และฟื้นฟูพื้นที่ป่า	การพัฒนาคุณภาพชีวิตของประชาชนและชุมชนในพื้นที่ป่า	มีการกำหนดหน่วยงานในการดูแลทรัพยากรธรรมชาติในแต่ละพื้นที่	จำนวนหน่วยงานในการดูแลทรัพยากรธรรมชาติ		จังหวัด	ต้องพัฒนา	1. สำนักจัดการทรัพยากรป่าไม้ที่ 12 (นครศรีธรรมราช) 2. สำนักบริหารพื้นที่อนุรักษ์ ที่ 5 (นครศรีธรรมราช) 3. สำนักงานทรัพยากรทางทะเลและชายฝั่งที่ 7 4. สำนักงานทรัพยากรธรรมชาติและสิ่งแวดล้อมจังหวัดตรัง	จัดส่ง	
การอนุรักษ์และฟื้นฟูพื้นที่ป่า	การพัฒนาคุณภาพชีวิตของประชาชนและชุมชนในพื้นที่ป่า	มีการกำหนดหน่วยงานในการดูแลทรัพยากรธรรมชาติในแต่ละพื้นที่	จำนวนบุคลากรในหน่วยงานในการดูแลทรัพยากรธรรมชาติ		จังหวัด	ต้องพัฒนา	1. สำนักจัดการทรัพยากรป่าไม้ที่ 12 (นครศรีธรรมราช) 2. สำนักบริหารพื้นที่อนุรักษ์ ที่ 5 (นครศรีธรรมราช) 3. สำนักงานทรัพยากรทางทะเลและชายฝั่งที่ 7 4. สำนักงานทรัพยากรธรรมชาติและสิ่งแวดล้อมจังหวัดตรัง	จัดส่ง	
การอนุรักษ์และฟื้นฟูพื้นที่ป่า	การพัฒนาคุณภาพชีวิตของประชาชนและชุมชนในพื้นที่ป่า	มีการกำหนดหน่วยงานในการดูแลทรัพยากรธรรมชาติในแต่ละพื้นที่	จำนวนงบประมาณของหน่วยงานในการดูแลทรัพยากรธรรมชาติ		จังหวัด	ต้องพัฒนา	1. สำนักจัดการทรัพยากรป่าไม้ที่ 12 (นครศรีธรรมราช) 2. สำนักบริหารพื้นที่อนุรักษ์ ที่ 5 (นครศรีธรรมราช) 3. สำนักงานทรัพยากรทางทะเลและชายฝั่งที่ 7 4. สำนักงานทรัพยากรธรรมชาติและสิ่งแวดล้อมจังหวัดตรัง	จัดส่ง	

ตาราง 14 ผังสถิติทางการ “พื้นที่สีเขียวของจังหวัดตรัง” (ต่อ)

ห่วงโซ่คุณค่า (VC)	ปัจจัยแห่งความสำเร็จ (CSF)	ตัวชี้วัด	บัญชีสถิติทางการ	การจัดจำแนก	ระดับการนำเสนอผล	สถานะข้อมูล	หน่วยงาน	การจัดส่งข้อมูลให้ส่วนราชการส่วนกลาง	หมายเหตุ
การอนุรักษ์และฟื้นฟูพื้นที่ป่า	การพัฒนาคุณภาพชีวิตของประชาชนและชุมชนในพื้นที่ป่า	พื้นที่ได้รับการส่งเสริมการบริหารจัดการป่าชุมชนโดยการมีส่วนร่วมของราษฎรในชุมชน	พื้นที่ป่าชุมชนที่ได้รับการส่งเสริมการเพิ่มพื้นที่สีเขียว		จังหวัด	ต้องพัฒนา	สำนักจัดการทรัพยากรป่าไม้ที่ 12 (นครศรีธรรมราช)	จัดส่ง	
การอนุรักษ์และฟื้นฟูพื้นที่ป่า	การพัฒนาคุณภาพชีวิตของประชาชนและชุมชนในพื้นที่ป่า	ร้อยละของผู้ประสบภัยที่ได้รับความช่วยเหลืออย่างรวดเร็วตามมาตรฐาน	จำนวนครั้งที่เกิดอุทกภัย		จังหวัด	พร้อมเผยแพร่	กรมป้องกันและบรรเทาสาธารณภัย	จัดส่ง	
การอนุรักษ์และฟื้นฟูพื้นที่ป่า	การพัฒนาคุณภาพชีวิตของประชาชนและชุมชนในพื้นที่ป่า	ร้อยละของผู้ประสบภัยที่ได้รับความช่วยเหลืออย่างรวดเร็วตามมาตรฐาน	พื้นที่ประสบอุทกภัย		จังหวัด	พร้อมเผยแพร่	กรมป้องกันและบรรเทาสาธารณภัย	จัดส่ง	
การอนุรักษ์และฟื้นฟูพื้นที่ป่า	การพัฒนาคุณภาพชีวิตของประชาชนและชุมชนในพื้นที่ป่า	ร้อยละของผู้ประสบภัยที่ได้รับความช่วยเหลืออย่างรวดเร็วตามมาตรฐาน	จำนวนผู้เสียชีวิตจากอุทกภัย		จังหวัด	พร้อมเผยแพร่	กรมป้องกันและบรรเทาสาธารณภัย	จัดส่ง	
การอนุรักษ์และฟื้นฟูพื้นที่ป่า	การพัฒนาคุณภาพชีวิตของประชาชนและชุมชนในพื้นที่ป่า	ร้อยละของผู้ประสบภัยที่ได้รับความช่วยเหลืออย่างรวดเร็วตามมาตรฐาน	มูลค่าความเสียหายจากอุทกภัย		จังหวัด	พร้อมเผยแพร่	กรมป้องกันและบรรเทาสาธารณภัย	จัดส่ง	

2) การจัดทำผังสถิติทางการประเดิมการพัฒนาที่ 4 “การจัดการขยะมูลฝอยของจังหวัดตรัง”

หลังจากที่ได้มีการศึกษาแนวทางการพัฒนาจังหวัด (ประเดิมการพัฒนาที่ 4) ที่สอดคล้องกับห่วงโซ่มูลค่า (Value Chain) ที่สอดคล้องกับแผนพัฒนาจังหวัดตรังแล้ว จะต้องมีการคัดเลือกปัจจัยสู่ความสำเร็จ (Critical Success Factor) ที่มีความสำคัญในการบริหารงานในจังหวัด จากนั้นจัดทำผังสถิติทางการ “การจัดการขยะมูลฝอย” โดยศึกษา วิเคราะห์ความสอดคล้องของตัวชี้วัดภายใต้แผนระดับ 3 เช่น แผนปฏิบัติราชการสำนักงานปลัดกระทรวงทรัพยากรธรรมชาติและสิ่งแวดล้อม แผนยุทธศาสตร์กระทรวงทรัพยากรธรรมชาติและสิ่งแวดล้อม แผนปฏิบัติการด้านการจัดการขยะของประเทศ (พ.ศ. 2565 – 2570) และ GVC การอนุรักษ์และพัฒนาทรัพยากรธรรมชาติ (ดิน ป่าไม้ ชายฝั่ง ทะเล) เป็นต้น จึงสามารถสรุปผังสถิติทางการ “การจัดการขยะมูลฝอยของจังหวัดตรัง” ดังตาราง 15

ตาราง 15 ผังสถิติทางการ “การจัดการขยะมูลฝอยของจังหวัดตรัง”

ห่วงโซ่คุณค่า (VC)	ปัจจัยแห่งความสำเร็จ (CSF)	ตัวชี้วัด	บัญชีสถิติทางการ	การจัดจำแนก	ระดับการนำเสนอผล	สถานะข้อมูล	หน่วยงาน	การจัดส่งข้อมูลให้ส่วนราชการส่วนกลาง	หมายเหตุ
การบริหารจัดการที่เหมาะสมกับประเภทและชนิดขยะ	การแยกประเภทขยะจากแหล่งกำเนิดมลพิษ	ประสิทธิภาพการบริหารจัดการขยะที่ดีขึ้น	ปริมาณขยะมูลฝอยชุมชนที่เกิดขึ้น		จังหวัด	พร้อมเผยแพร่	สำนักงานส่งเสริมการปกครองท้องถิ่นจังหวัด	ไม่จัดส่ง	
การบริหารจัดการที่เหมาะสมกับประเภทและชนิดขยะ	การแยกประเภทขยะจากแหล่งกำเนิดมลพิษ	ประสิทธิภาพการบริหารจัดการขยะที่ดีขึ้น	ปริมาณขยะมูลฝอยประเภททั่วไป		จังหวัด	พร้อมเผยแพร่	สำนักงานส่งเสริมการปกครองท้องถิ่นจังหวัด	ไม่จัดส่ง	
การบริหารจัดการที่เหมาะสมกับประเภทและชนิดขยะ	การแยกประเภทขยะจากแหล่งกำเนิดมลพิษ	ประสิทธิภาพการบริหารจัดการขยะที่ดีขึ้น	ปริมาณขยะมูลฝอยประเภทอินทรีย์		จังหวัด	พร้อมเผยแพร่	สำนักงานส่งเสริมการปกครองท้องถิ่นจังหวัด	ไม่จัดส่ง	
การบริหารจัดการที่เหมาะสมกับประเภทและชนิดขยะ	การแยกประเภทขยะจากแหล่งกำเนิดมลพิษ	ประสิทธิภาพการบริหารจัดการขยะที่ดีขึ้น	ปริมาณขยะมูลฝอยประเภทรีไซเคิล		จังหวัด	พร้อมเผยแพร่	สำนักงานส่งเสริมการปกครองท้องถิ่นจังหวัด	ไม่จัดส่ง	
การบริหารจัดการที่เหมาะสมกับประเภทและชนิดขยะ	การแยกประเภทขยะจากแหล่งกำเนิดมลพิษ	ของเสียอันตรายชุมชนได้รับการจัดการอย่างถูกต้อง	ปริมาณขยะมูลฝอยประเภทอันตราย		จังหวัด	พร้อมเผยแพร่	สำนักงานส่งเสริมการปกครองท้องถิ่นจังหวัด	ไม่จัดส่ง	

ตาราง 15 ผังสถิติทางการ “การจัดการขยะมูลฝอยของจังหวัดตรัง” (ต่อ)

ห่วงโซ่คุณค่า (VC)	ปัจจัยแห่งความสำเร็จ (CSF)	ตัวชี้วัด	บัญชีสถิติทางการ	การจัดจำแนก	ระดับการนำเสนอผล	สถานะข้อมูล	หน่วยงาน	การจัดส่งข้อมูลให้ส่วนราชการส่วนกลาง	หมายเหตุ
การบริหารจัดการที่เหมาะสมกับประเภทและชนิดขยะ	การแยกประเภทขยะจากแหล่งกำเนิดมลพิษ	ของเสียอันตรายชุมชนได้รับการจัดการอย่างถูกต้อง	จำนวนหมู่บ้าน/ชุมชนที่มีการจัดตั้ง “จุดรวมขยะอันตราย”		จังหวัด	พร้อมเผยแพร่	สำนักงานส่งเสริมการปกครองท้องถิ่นจังหวัด	จัดส่ง	
การบริหารจัดการที่เหมาะสมกับประเภทและชนิดขยะ	การนำรีไซเคิลมาใช้ประโยชน์	ขยะมูลฝอยได้รับการจัดการอย่างถูกต้อง	ปริมาณขยะมูลฝอยที่ถูกนำไปใช้ประโยชน์		จังหวัด	พร้อมเผยแพร่	กรมควบคุมมลพิษ	จัดส่ง	
การบริหารจัดการที่เหมาะสมกับประเภทและชนิดขยะ	การกำจัดตามหลักวิชาการ	ขยะมูลฝอยได้รับการจัดการอย่างถูกต้อง	ปริมาณขยะมูลฝอยที่เกิดขึ้น		จังหวัด	พร้อมเผยแพร่	กรมควบคุมมลพิษ	จัดส่ง	
การบริหารจัดการที่เหมาะสมกับประเภทและชนิดขยะ	การกำจัดตามหลักวิชาการ	ขยะมูลฝอยได้รับการจัดการอย่างถูกต้อง	ปริมาณขยะมูลฝอยที่ถูกกำจัดถูกต้อง		จังหวัด	พร้อมเผยแพร่	กรมควบคุมมลพิษ	จัดส่ง	
การบริหารจัดการที่เหมาะสมกับประเภทและชนิดขยะ	การกำจัดตามหลักวิชาการ	ขยะมูลฝอยได้รับการจัดการอย่างถูกต้อง	ปริมาณขยะมูลฝอยที่ถูกกำจัดไม่ถูกต้อง		จังหวัด	พร้อมเผยแพร่	กรมควบคุมมลพิษ	จัดส่ง	
การบริหารจัดการที่เหมาะสมกับประเภทและชนิดขยะ	การกำจัดตามหลักวิชาการ	ขยะมูลฝอยได้รับการจัดการอย่างถูกต้อง	ปริมาณขยะมูลฝอยตกค้าง		จังหวัด	พร้อมเผยแพร่	กรมควบคุมมลพิษ	จัดส่ง	

ตาราง 15 ผังสถิติทางการ “การจัดการขยะมูลฝอยของจังหวัดตรัง” (ต่อ)

ห่วงโซ่คุณค่า (VC)	ปัจจัยแห่งความสำเร็จ (CSF)	ตัวชี้วัด	บัญชีสถิติทางการ	การจัดจำแนก	ระดับการนำเสนอผล	สถานะข้อมูล	หน่วยงาน	การจัดส่งข้อมูลให้ส่วนราชการส่วนกลาง	หมายเหตุ
การบริหารจัดการที่เหมาะสมกับประเภทและชนิดขยะ	การกำจัดตามหลักวิชาการ	ขยะมูลฝอยได้รับการจัดการอย่างถูกต้อง	จำนวนสถานที่กำจัดขยะ		จังหวัด	พร้อมเผยแพร่	กรมควบคุมมลพิษ	จัดส่ง	
การบริหารจัดการที่เหมาะสมกับประเภทและชนิดขยะ	การกำจัดตามหลักวิชาการ	ขยะมูลฝอยได้รับการจัดการอย่างถูกต้อง	จำนวนสถานที่กำจัดขยะมูลฝอยที่ถูกต้อง		จังหวัด	พร้อมเผยแพร่	กรมควบคุมมลพิษ	จัดส่ง	
การบริหารจัดการที่เหมาะสมกับประเภทและชนิดขยะ	การกำจัดตามหลักวิชาการ	ขยะมูลฝอยได้รับการจัดการอย่างถูกต้อง	จำนวนสถานที่กำจัดขยะมูลฝอยที่ไม่ถูกต้อง		จังหวัด	พร้อมเผยแพร่	กรมควบคุมมลพิษ	จัดส่ง	
การบริหารจัดการที่เหมาะสมกับประเภทและชนิดขยะ	การรวบรวม และการขนส่งไปจัดการ	ขยะมูลฝอยได้รับการจัดการอย่างถูกต้อง	จำนวน อปท. ที่มีการให้บริการจัดเก็บขยะมูลฝอย		จังหวัด	พร้อมเผยแพร่	สำนักงานส่งเสริมการปกครองท้องถิ่นจังหวัด	ไม่จัดส่ง	
การบริหารจัดการที่เหมาะสมกับประเภทและชนิดขยะ	การรวบรวม และการขนส่งไปจัดการ	ขยะมูลฝอยได้รับการจัดการอย่างถูกต้อง	ปริมาณขยะที่เข้าสู่ระบบกำจัด (เก็บขนไปกำจัด)		จังหวัด	พร้อมเผยแพร่	กรมควบคุมมลพิษ	จัดส่ง	
การบริหารจัดการที่เหมาะสมกับประเภทและชนิดขยะ	การรวบรวม และการขนส่งไปจัดการ	ขยะมูลฝอยได้รับการจัดการอย่างถูกต้อง	ปริมาณขยะมูลฝอยที่ไม่ได้เก็บขน		จังหวัด	พร้อมเผยแพร่	กรมควบคุมมลพิษ	จัดส่ง	

ตาราง 15 ผังสถิติทางการ “การจัดการขยะมูลฝอยของจังหวัดตรัง” (ต่อ)

ห่วงโซ่คุณค่า (VC)	ปัจจัยแห่งความสำเร็จ (CSF)	ตัวชี้วัด	บัญชีสถิติทางการ	การจัดจำแนก	ระดับการนำเสนอผล	สถานะข้อมูล	หน่วยงาน	การจัดส่งข้อมูลให้ส่วนราชการส่วนกลาง	หมายเหตุ
สภาพแวดล้อมที่เอื้อต่อการบริหารจัดการขยะ	จิตสำนึกและพฤติกรรมที่ดีของประชาชน	จำนวนปัญหา/เรื่องร้องเรียนด้านปัญหาขยะ	จำนวนปัญหา/เรื่องร้องเรียนด้านปัญหาขยะ		จังหวัด	ต้องพัฒนา	สำนักงานทรัพยากรธรรมชาติและสิ่งแวดล้อมจังหวัดตรัง	จัดส่ง	
สภาพแวดล้อมที่เอื้อต่อการบริหารจัดการขยะ	จิตสำนึกและพฤติกรรมที่ดีของประชาชน	จำนวนแผนงาน/โครงการการบริหารจัดการขยะมูลฝอยชุมชนและของเสียอันตราย	จำนวนแผนงาน/โครงการการบริหารจัดการขยะมูลฝอยชุมชนและของเสียอันตราย		จังหวัด	ต้องพัฒนา	สำนักงานทรัพยากรธรรมชาติและสิ่งแวดล้อมจังหวัดตรัง	จัดส่ง	
สภาพแวดล้อมที่เอื้อต่อการบริหารจัดการขยะ	เครือข่าย การมีส่วนร่วมในการจัดการขยะของเสียและสารเคมี รวมถึงการเฝ้าระวัง	จัดตั้งศูนย์แลกเปลี่ยนเรียนรู้ การจัดการขยะมูลฝอยชุมชน	จำนวนศูนย์แลกเปลี่ยนเรียนรู้ การจัดการขยะมูลฝอยชุมชน		จังหวัด	ต้องพัฒนา	สำนักงานส่งเสริมการปกครองท้องถิ่นจังหวัด	จัดส่ง	
สภาพแวดล้อมที่เอื้อต่อการบริหารจัดการขยะ	เครือข่าย การมีส่วนร่วมในการจัดการขยะของเสียและสารเคมี รวมถึงการเฝ้าระวัง	จำนวนเครือข่ายชุมชนเพื่อสร้างความร่วมมือในการบริหารจัดการขยะ	จำนวนเครือข่ายชุมชนเพื่อสร้างความร่วมมือในการบริหารจัดการขยะ		จังหวัด	ต้องพัฒนา	สำนักงานส่งเสริมการปกครองท้องถิ่นจังหวัด	จัดส่ง	

ตาราง 15 ผังสถิติทางการ “การจัดการขยะมูลฝอยของจังหวัดตรัง” (ต่อ)

ห่วงโซ่คุณค่า (VC)	ปัจจัยแห่งความสำเร็จ (CSF)	ตัวชี้วัด	บัญชีสถิติทางการ	การจัดจำแนก	ระดับการนำเสนอผล	สถานะข้อมูล	หน่วยงาน	การจัดส่งข้อมูลให้ส่วนราชการส่วนกลาง	หมายเหตุ
สภาพแวดล้อมที่เอื้อต่อการบริหารจัดการขยะ	เครือข่าย การมีส่วนร่วมในการจัดการขยะของเสียและสารเคมี รวมถึงการเฝ้าระวัง	จำนวนเครือข่ายชุมชนเพื่อสร้างความร่วมมือในการบริหารจัดการขยะ	จำนวนสมาชิกของเครือข่ายชุมชนเพื่อสร้างความร่วมมือในการบริหารจัดการขยะ		จังหวัด	ต้องพัฒนา	สำนักงานส่งเสริมการปกครองท้องถิ่นจังหวัด	จัดส่ง	
สภาพแวดล้อมที่เอื้อต่อการบริหารจัดการขยะ	เครือข่าย การมีส่วนร่วมในการจัดการขยะของเสียและสารเคมี รวมถึงการเฝ้าระวัง	จำนวนอาสาสมัครท้องถิ่นรักษ์โลก (อถล.)	จำนวนอาสาสมัครท้องถิ่นรักษ์โลก (อถล.)		จังหวัด	ต้องพัฒนา	สำนักงานส่งเสริมการปกครองท้องถิ่นจังหวัด	จัดส่ง	
สภาพแวดล้อมที่เอื้อต่อการบริหารจัดการขยะ	เครือข่าย การมีส่วนร่วมในการจัดการขยะของเสียและสารเคมี รวมถึงการเฝ้าระวัง	จำนวนกิจกรรมการให้ความรู้และความเข้าใจในการจัดการปัญหาขยะ	จำนวนกิจกรรมการให้ความรู้และความเข้าใจในการจัดการปัญหาขยะ		จังหวัด	ต้องพัฒนา	สำนักงานส่งเสริมการปกครองท้องถิ่นจังหวัด	จัดส่ง	

สถานการณ์สถิติทางการ

ประเด็นการพัฒนากที่ 1 : การสร้างฐานของเศรษฐกิจของจังหวัดด้านการเกษตรและอุตสาหกรรมที่มั่นคงและยั่งยืน

มีบัญชีสถิติทางการทั้งหมด 30 รายการ ซึ่งแบ่งสถานะบัญชีสถิติทางการตามผังสถิติทางการ ได้ดังนี้

- บัญชีสถิติทางการที่มีการจัดเก็บข้อมูลเป็นปกติ 15 รายการ คิดเป็นร้อยละ 50.0
- บัญชีสถิติทางการที่ต้องพัฒนาการจัดเก็บ 14 รายการ คิดเป็นร้อยละ 46.7
- บัญชีสถิติทางการที่ยังไม่มีการจัดเก็บ 1 รายการ คิดเป็นร้อยละ 3.3

ประเด็นการพัฒนากที่ 2 : ส่งเสริมและพัฒนาการท่องเที่ยวให้ได้มาตรฐานและมีคุณภาพ เพื่อสร้างรายได้ให้เติบโตอย่างต่อเนื่อง

มีบัญชีสถิติทางการทั้งหมด 33 รายการ ซึ่งแบ่งสถานะบัญชีสถิติทางการตามผังสถิติทางการ ได้ดังนี้

- บัญชีสถิติทางการที่มีการจัดเก็บข้อมูลเป็นปกติ 14 รายการ คิดเป็นร้อยละ 42.4
- บัญชีสถิติทางการที่ต้องพัฒนาการจัดเก็บ 17 รายการ คิดเป็นร้อยละ 51.5
- บัญชีสถิติทางการที่ยังไม่มีการจัดเก็บ 2 รายการ คิดเป็นร้อยละ 6.1

ประเด็นการพัฒนากที่ 3 : เสริมสร้างความมั่นคงทางสังคม พัฒนาคุณภาพชีวิตและการศึกษาเรียนรู้อย่างมีคุณภาพ

มีบัญชีสถิติทางการทั้งหมด 38 รายการ ซึ่งแบ่งสถานะบัญชีสถิติทางการตามผังสถิติทางการ ได้ดังนี้

- บัญชีสถิติทางการที่มีการจัดเก็บข้อมูลเป็นปกติ 34 รายการ คิดเป็นร้อยละ 89.5
- บัญชีสถิติทางการที่ต้องพัฒนาการจัดเก็บ 4 รายการ คิดเป็นร้อยละ 10.5
- บัญชีสถิติทางการที่ยังไม่มีการจัดเก็บ 0 รายการ คิดเป็นร้อยละ 0

ประเด็นการพัฒนาที่ 4 : บริหารจัดการทรัพยากรธรรมชาติสิ่งแวดล้อม พะยูน ลี้น้ำ ทะเลหายาก และพลังงานอย่างเหมาะสมกับชุมชน/พื้นที่ที่มีความยั่งยืน

ประเด็นการพัฒนาที่ 4.1 พื้นที่สีเขียวของจังหวัดตรัง

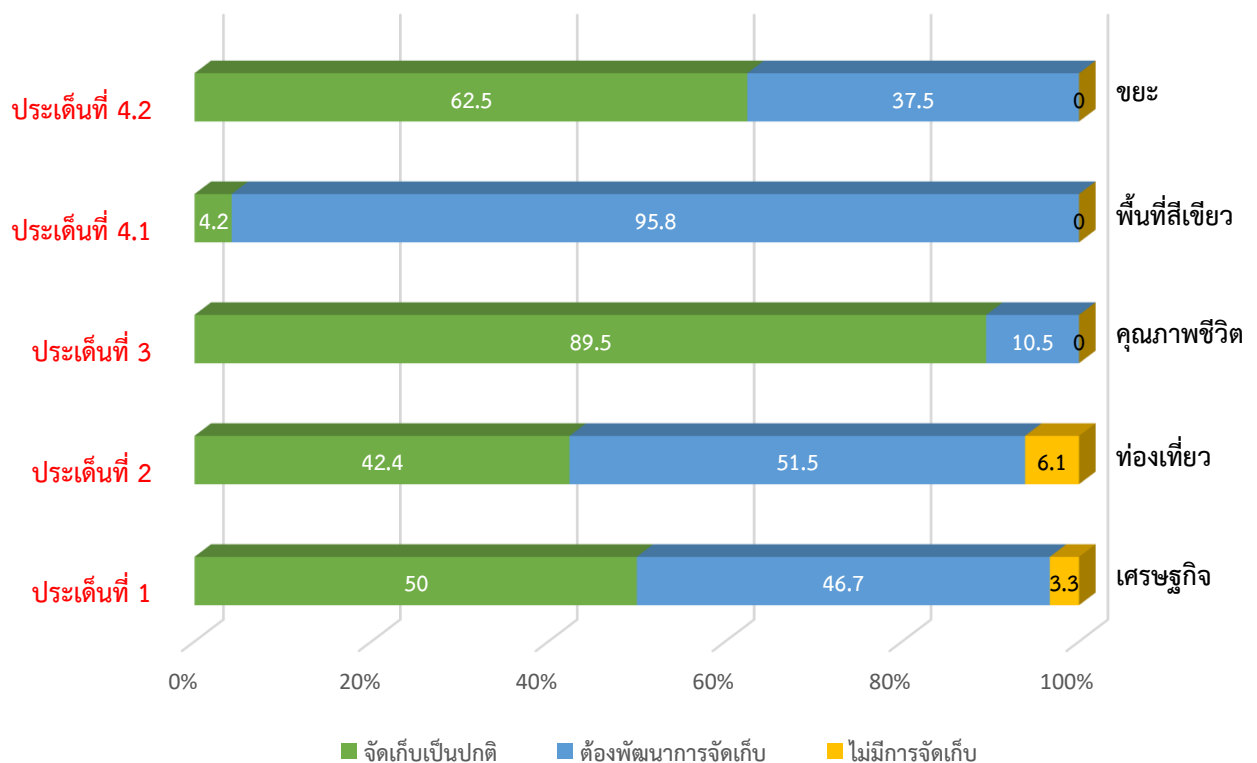
มีบัญชีสถิติทางการทั้งหมด 24 รายการ ซึ่งแบ่งสถานะบัญชีสถิติทางการตามผังสถิติทางการ ได้ดังนี้

- บัญชีสถิติทางการที่มีการจัดเก็บข้อมูลเป็นปกติ 1 รายการ คิดเป็นร้อยละ 4.2
- บัญชีสถิติทางการที่ต้องพัฒนาการจัดเก็บ 23 รายการ คิดเป็นร้อยละ 95.8
- บัญชีสถิติทางการที่ยังไม่มีการจัดเก็บ 0 รายการ คิดเป็นร้อยละ 0

ประเด็นการพัฒนาที่ 4.2 การจัดการขยะมูลฝอยของจังหวัดตรัง

มีบัญชีสถิติทางการทั้งหมด 24 รายการ ซึ่งแบ่งสถานะบัญชีสถิติทางการตามผังสถิติทางการ ได้ดังนี้

- บัญชีสถิติทางการที่มีการจัดเก็บข้อมูลเป็นปกติ 15 รายการ คิดเป็นร้อยละ 62.5
- บัญชีสถิติทางการที่ต้องพัฒนาการจัดเก็บ 9 รายการ คิดเป็นร้อยละ 37.5
- บัญชีสถิติทางการที่ยังไม่มีการจัดเก็บ 0 รายการ คิดเป็นร้อยละ 0



ข้อเสนอแนะการพัฒนาการรวบรวมข้อมูลและ แผนปฏิบัติการพัฒนาสถิติทางการ

จากสถานการณ์สถิติทางการที่มีการจัดเก็บข้อมูลในปัจจุบันนั้น ยังพบปัญหาที่ควรพัฒนาระบบการจัดเก็บในแต่ละประเด็นการพัฒนา จึงควรมีแนวทางการพัฒนาการจัดเก็บข้อมูลสถิติทางการ

ในภาพรวมข้อเสนอแนะแนวทางการพัฒนาการจัดเก็บข้อมูลสถิติทางการ โดยแบ่งประเภทของชุดข้อมูลเป็น 3 ประเภทหลัก ดังนี้

ข้อเสนอแนะแนวทางการพัฒนาการจัดเก็บข้อมูลสถิติทางการ

ประเภทชุดข้อมูล	แนวทางการจัดเก็บข้อมูล
1. ชุดข้อมูลสำคัญที่มีการจัดเก็บหลายหน่วยงาน	<ul style="list-style-type: none"> - ประสานงานกับเจ้าของข้อมูล เพื่อขอความร่วมมือ - จัดทำนิยามความแตกต่างของข้อมูลแต่ละหน่วยงาน - เลือกประเภทข้อมูลที่เหมาะสมกับความต้องการการใช้งานของข้อมูล - จัดระบบและวิธีการรับ – ส่ง เชื่อมโยงกับผู้รับผิดชอบการจัดเก็บข้อมูล
2. ชุดข้อมูลสำคัญที่ขาดความสมบูรณ์ (เนื่องจากการจัดเก็บไม่ต่อเนื่อง ต้องดำเนินการจัดเก็บเพิ่มเติม)	<ul style="list-style-type: none"> - ประสานงานกับเจ้าของข้อมูล เพื่อขอความร่วมมือ - จัดทำคณะทำงานร่วม เพื่อจัดทำข้อมูล - วางแผนการจัดทำและจัดเก็บข้อมูล - จัดทำคู่มือการจัดเก็บข้อมูล - จัดอบรม/ประชุมชี้แจงทำความเข้าใจเกี่ยวกับการจัดเก็บการประมวลผลข้อมูลและการใช้ข้อมูล - จัดระบบและวิธีการรับ – ส่ง เชื่อมโยงกับผู้รับผิดชอบการจัดเก็บข้อมูล
3. ชุดข้อมูลสำคัญที่ยังไม่มีข้อมูล (เนื่องจากริเริ่มภารกิจใหม่ ต้องมีการมอบหมายผู้รับผิดชอบ และพัฒนาระบบจัดเก็บ)	<ul style="list-style-type: none"> - กรณีไม่มีข้อมูล ควรแต่งตั้งคณะทำงานเพื่อพัฒนาข้อมูลที่เป็น

ดังนั้น เพื่อให้เป็นแนวทางการพัฒนาการจัดเก็บข้อมูลสถิติทางการในระยะยาว 4 ปี ข้างหน้ามีประสิทธิผลมากขึ้น รวมถึงสอดคล้องกับการจัดทำยุทธศาสตร์พัฒนาจังหวัด

นอกจากนี้ จังหวัดควรสนับสนุนให้มีการนำแผนพัฒนาสถิติระดับพื้นที่ จังหวัดตรัง ฉบับที่ 3 (พ.ศ. 2566 – 2570) ไปใช้ประโยชน์ในการจัดทำแผนยุทธศาสตร์การพัฒนาจังหวัด และแผนปฏิบัติการประจำปี โดยใช้ข้อมูลสารสนเทศเป็นเครื่องมือหลักในการตัดสินใจและพัฒนาแผนยุทธศาสตร์ ทั้งนี้ ควรมีการจัดระบบการเชื่อมโยงข้อมูลสารสนเทศที่สำคัญ ดังนี้

- การจัดทำคู่มือการจัดเก็บข้อมูล เพื่อให้หน่วยงานต่าง ๆ และผู้ที่เกี่ยวข้อง เกิดความรู้ความเข้าใจในกระบวนการพัฒนาข้อมูลและสารสนเทศเพื่อการตัดสินใจในระดับพื้นที่ที่สอดคล้องและต่อเนื่อง แม้ว่าจะมีการโยกย้าย/ปรับเปลี่ยนตำแหน่งก็ยังสามารถดำเนินการได้อย่างต่อเนื่อง
- การจัดทำคำนิยามคำอธิบายข้อมูลที่ชัดเจน เพื่อให้เกิดมาตรฐาน เกิดความเข้าใจและจำกัดความที่ตรงกันในข้อมูลและสารสนเทศเพื่อการตัดสินใจ ทั้งในระดับพื้นที่และระดับประเทศ
- การแบ่งหน้าที่รับผิดชอบตามตัวชี้วัดและผู้จัดเก็บข้อมูล เพื่อลดความซ้ำซ้อนของการจัดเก็บข้อมูล และเพื่อความชัดเจนในการจัดเก็บข้อมูลของหน่วยงานหรือผู้เกี่ยวข้อง ซึ่งเป็นผู้ที่มีความรู้และความชำนาญ ซึ่งจะทำให้ได้ข้อมูลที่มีคุณภาพมากขึ้น
- การจัดระบบเชื่อมโยงข้อมูลระหว่างหน่วยงาน เพื่อลดความสับสนและรวดเร็วในการแลกเปลี่ยนข้อมูล
- การจัดอบรม/ประชุมชี้แจง ทำความเข้าใจ และพัฒนาบุคลากรที่เกี่ยวข้องกับ การบริหารจัดการข้อมูลและสารสนเทศ อาทิ การจัดเก็บข้อมูล การวิเคราะห์ประมวลผลข้อมูล การประสานรวบรวมข้อมูลจากหน่วยงานที่รับผิดชอบ การสร้างความเข้าใจเรื่องการเชื่อมโยงข้อมูลสถิติจากยุทธศาสตร์ระดับชาติไปสู่ระดับพื้นที่ และการใช้ข้อมูลสารสนเทศเพื่อการตัดสินใจเชิงพื้นที่ และการประยุกต์ใช้ข้อมูลในการวางแผนและบริหารจัดการโครงการต่าง ๆ ให้ประสบผลสำเร็จ เป็นต้น

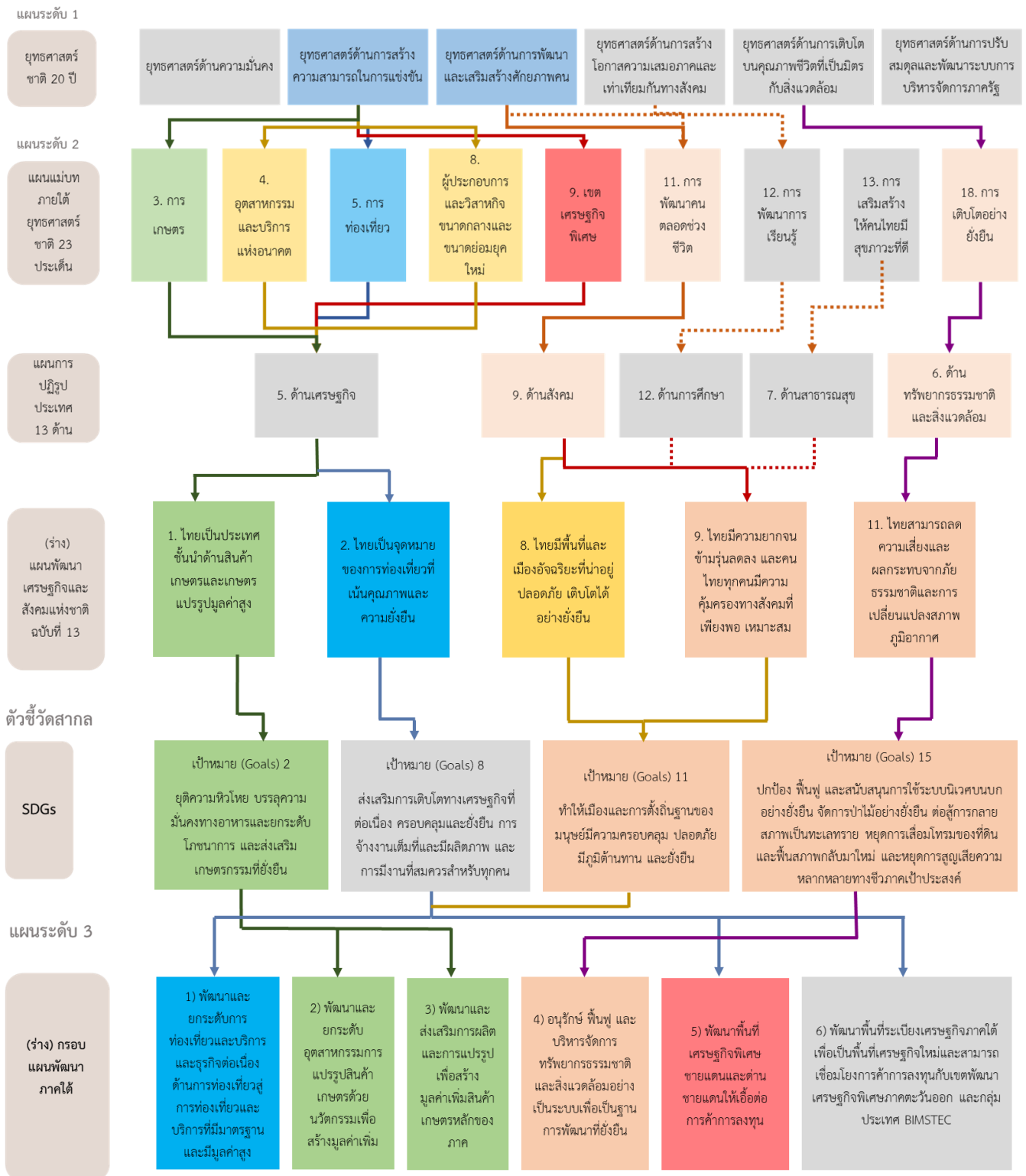
ในส่วนนี้นำเสนอแผนงาน/โครงการ/กิจกรรม เพื่อขับเคลื่อนการพัฒนาการจัดเก็บข้อมูล สถิติทางาระดับจังหวัดตามยุทธศาสตร์การพัฒนาจังหวัดทั้ง 4 ยุทธศาสตร์

แผนปฏิบัติการพัฒนาการจัดทำ (ร่าง) แผนพัฒนาสถิติระดับพื้นที่

แผนงาน/โครงการ/กิจกรรม	ปีงบประมาณ 2566			
	ไตรมาส 1	ไตรมาส 2	ไตรมาส 3	ไตรมาส 4
1. จัดทำแผนพัฒนาสถิติระดับจังหวัด				
2. ปรับปรุงองค์ประกอบคณะกรรมการสถิติระดับจังหวัด				
3. ประชุมคณะกรรมการสถิติระดับจังหวัด				
4. จัดประชุม/อบรมให้ความรู้หน่วยงานที่เกี่ยวข้องกับข้อมูล				
5. รวบรวม/ประสาน/ขอความอนุเคราะห์ข้อมูลจากหน่วยงานที่เกี่ยวข้อง				
6. วิเคราะห์และสรุปสถานการณ์ของจังหวัด				

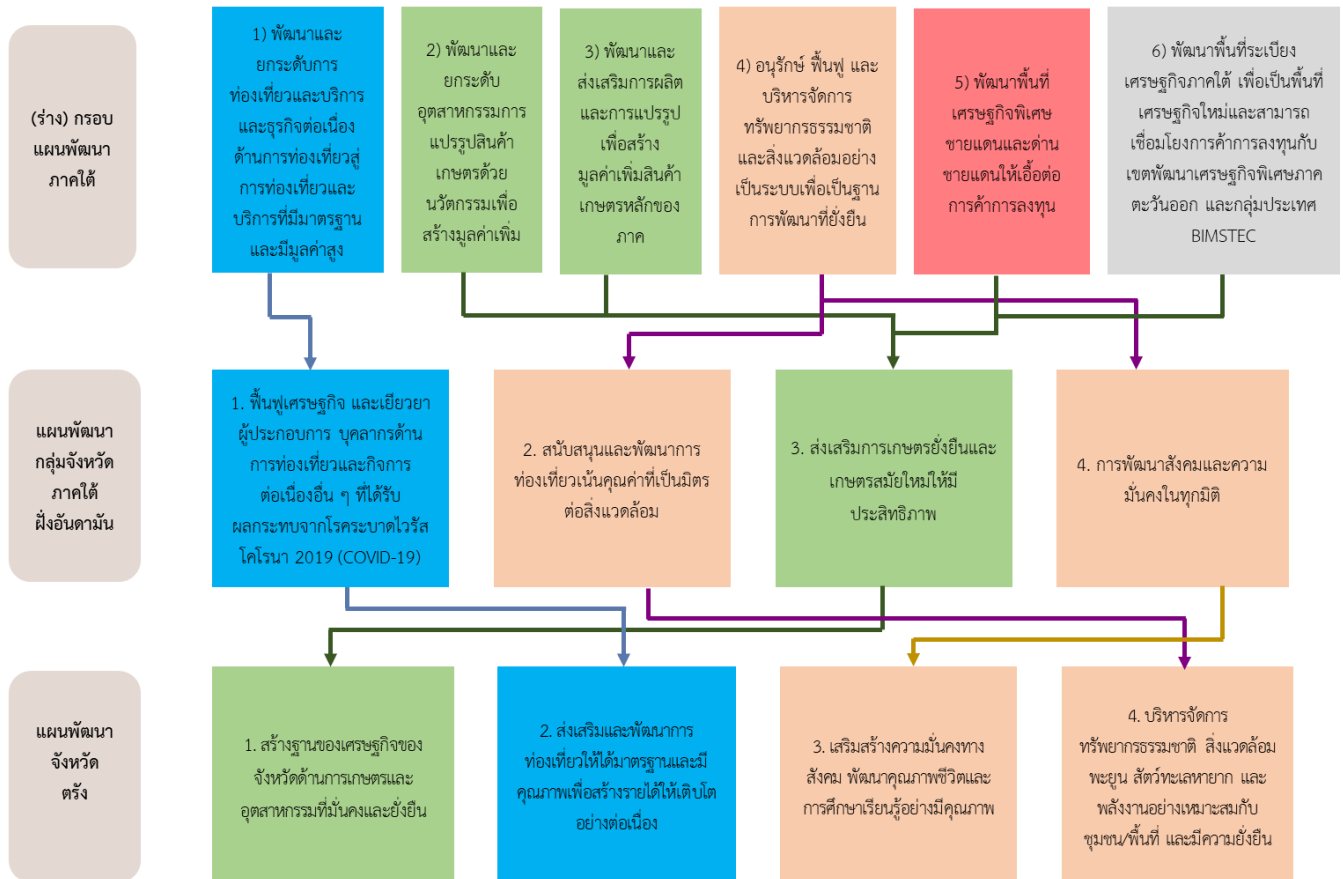
ภาคผนวก

การวิเคราะห์ประเด็นการพัฒนาจังหวัด
ภายใต้แผนพัฒนาจังหวัดที่เป็นปัจจุบันที่สอดคล้องกับ
นโยบายและยุทธศาสตร์ต่าง ๆ ที่เกี่ยวข้องกับการพัฒนาในระดับจังหวัด



ภาพ ก1 การวิเคราะห์ประเด็นการพัฒนาจังหวัด ภายใต้แผนพัฒนาจังหวัดที่เป็นปัจจุบันที่สอดคล้องกับนโยบายและยุทธศาสตร์ต่าง ๆ ที่เกี่ยวข้องกับการพัฒนาในระดับจังหวัด

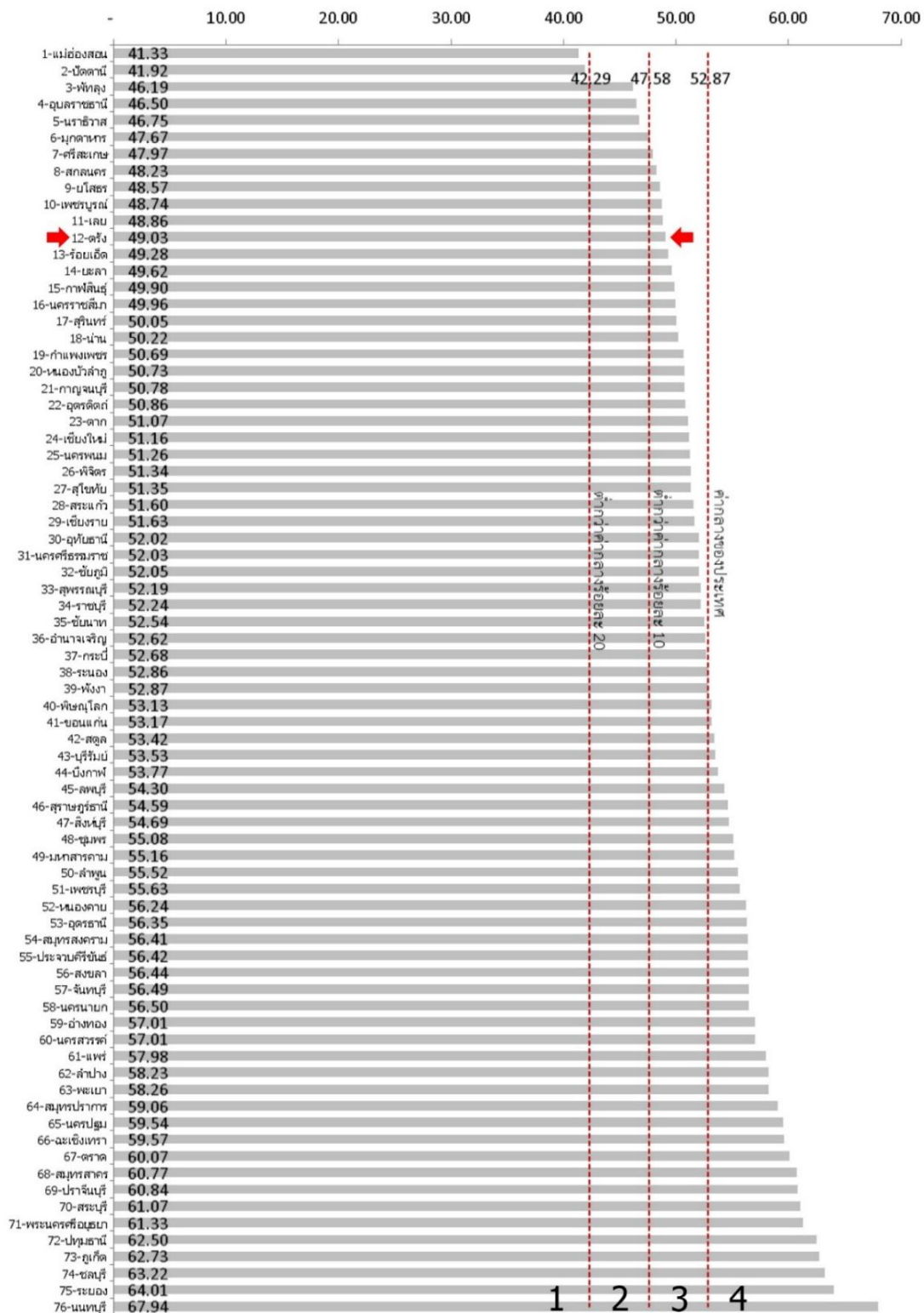
แผนระดับ 3



ภาพ ก1 การวิเคราะห์ประเด็นการพัฒนาจังหวัด ภายใต้แผนพัฒนาจังหวัดที่เป็นปัจจุบันที่สอดคล้องกับนโยบายและยุทธศาสตร์ต่าง ๆ ที่เกี่ยวข้องกับการพัฒนาในระดับจังหวัด (ต่อ)

ตัวชี้วัดการพัฒนาจังหวัด

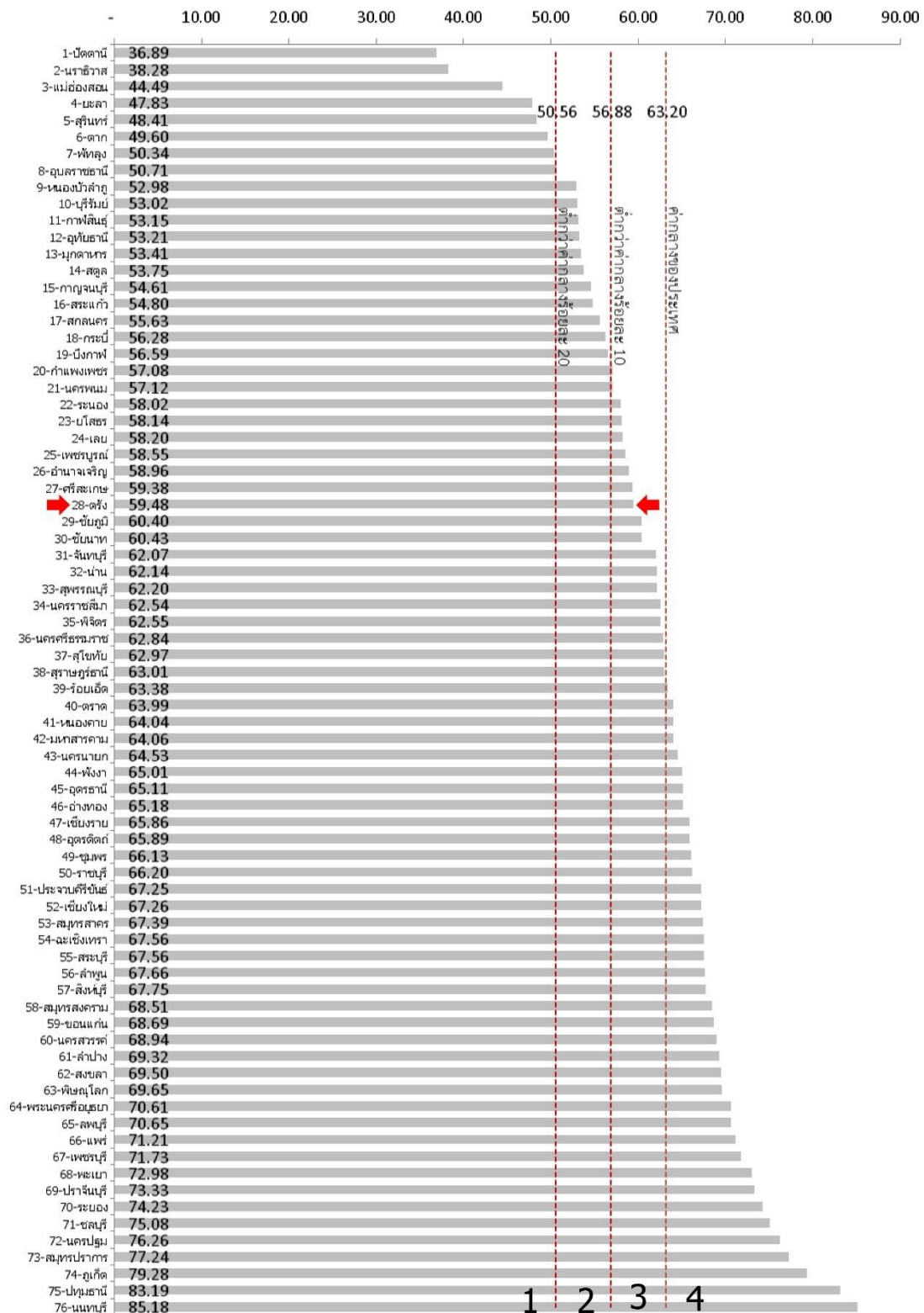
ดัชนีรวมการพัฒนาจังหวัด



ภาพ ก2 ดัชนีรวมการพัฒนาจังหวัด

ที่มา : ตัวชี้วัดการพัฒนาระดับจังหวัดและกลุ่มจังหวัด เดือนกรกฎาคม ปี 2564 ของสำนักงานสภาพัฒนาการเศรษฐกิจและสังคมแห่งชาติ

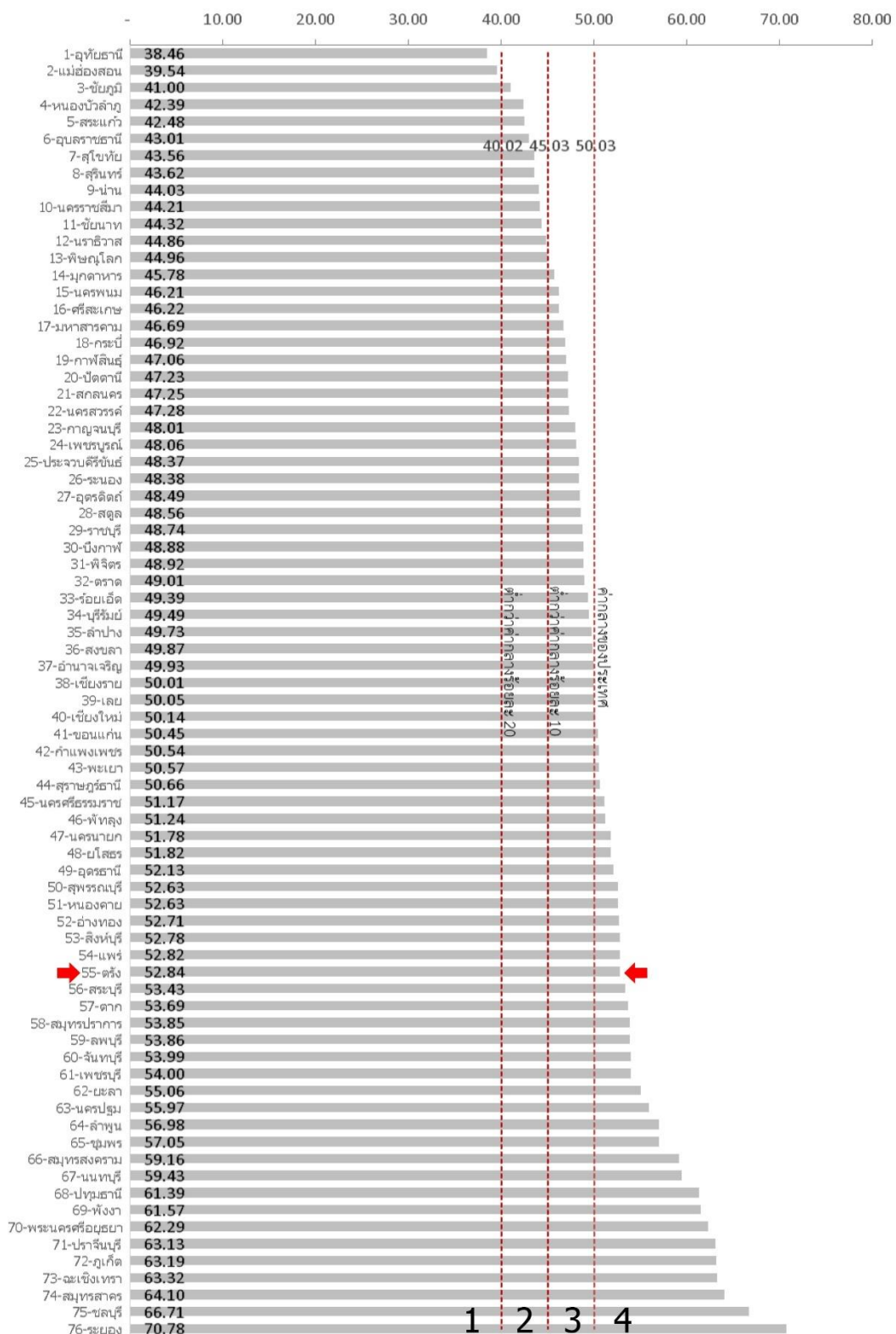
ดัชนีผสม มิติการพัฒนาคน (People)



ภาพ ก3 ดัชนีผสม มิติการพัฒนาคน (People)

ที่มา : ตัวชี้วัดการพัฒนาระดับจังหวัดและกลุ่มจังหวัด เดือนกรกฎาคม ปี 2564 ของสำนักงานสภาพัฒนาการเศรษฐกิจและสังคมแห่งชาติ

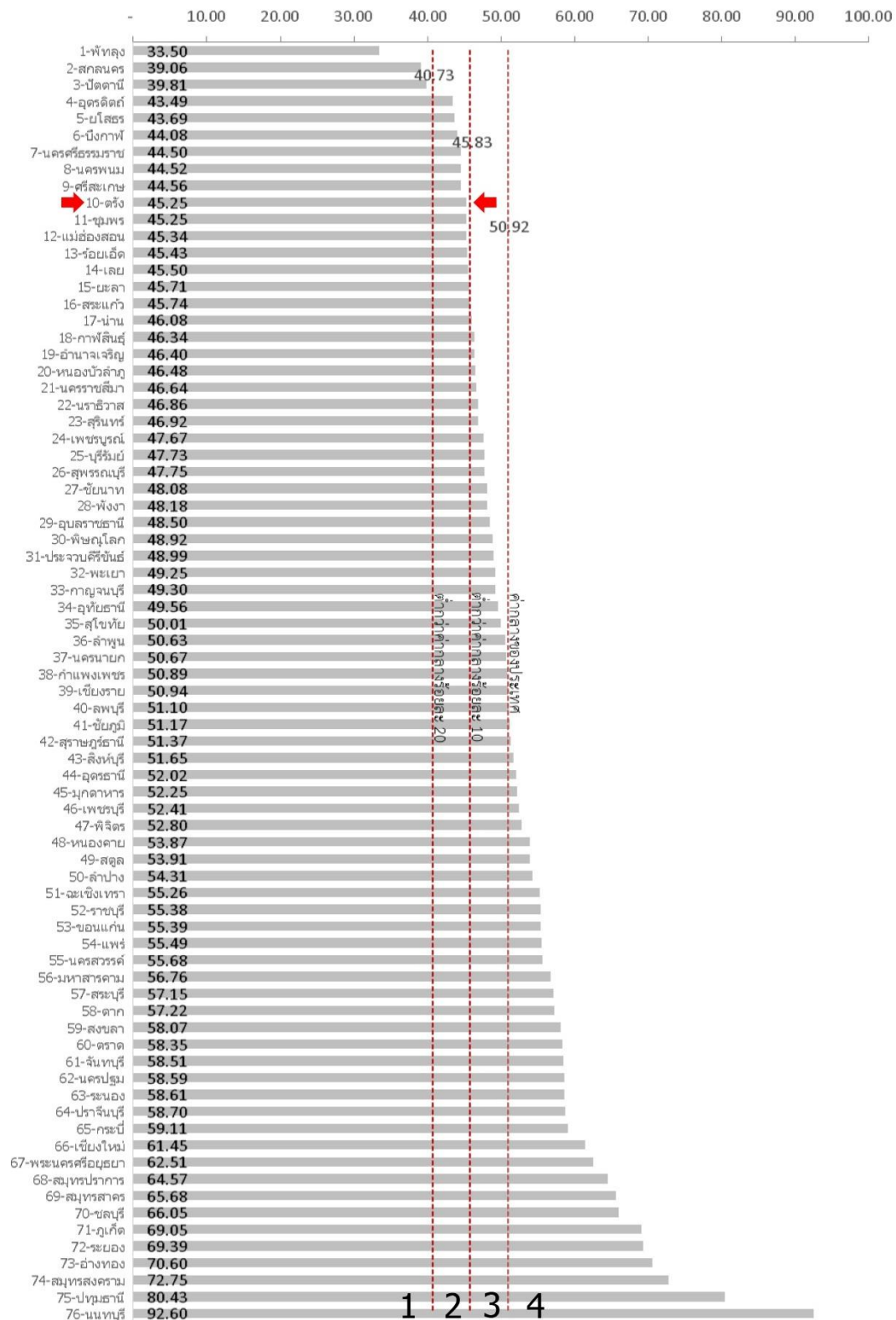
ดัชนีผสม มิติเศรษฐกิจและความมั่งคั่ง (Property)



ภาพ ก4 ดัชนีผสม มิติเศรษฐกิจและความมั่งคั่ง (Property)

ที่มา : ตัวชี้วัดการพัฒนาระดับจังหวัดและกลุ่มจังหวัด เดือนกรกฎาคม ปี 2564 ของสำนักงานสภาพัฒนาการเศรษฐกิจและสังคมแห่งชาติ

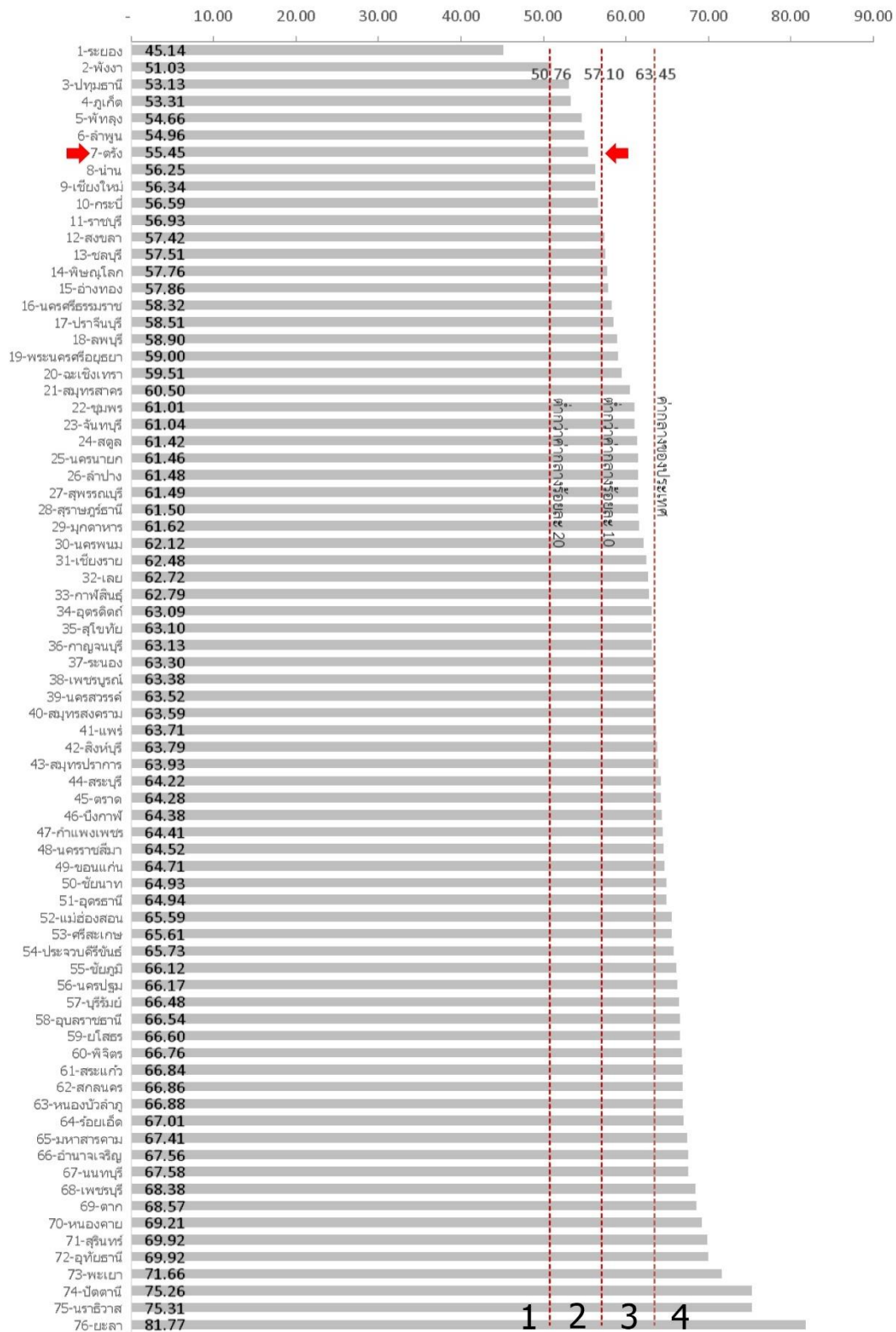
ดัชนีผสม มิติสิ่งแวดล้อม (Planet)



ภาพ ก5 ดัชนีผสม มิติสิ่งแวดล้อม (Planet)

ที่มา : ตัวชี้วัดการพัฒนาในระดับจังหวัดและกลุ่มจังหวัด เดือนกรกฎาคม ปี 2564 ของสำนักงานสภาพัฒนาการเศรษฐกิจและสังคมแห่งชาติ

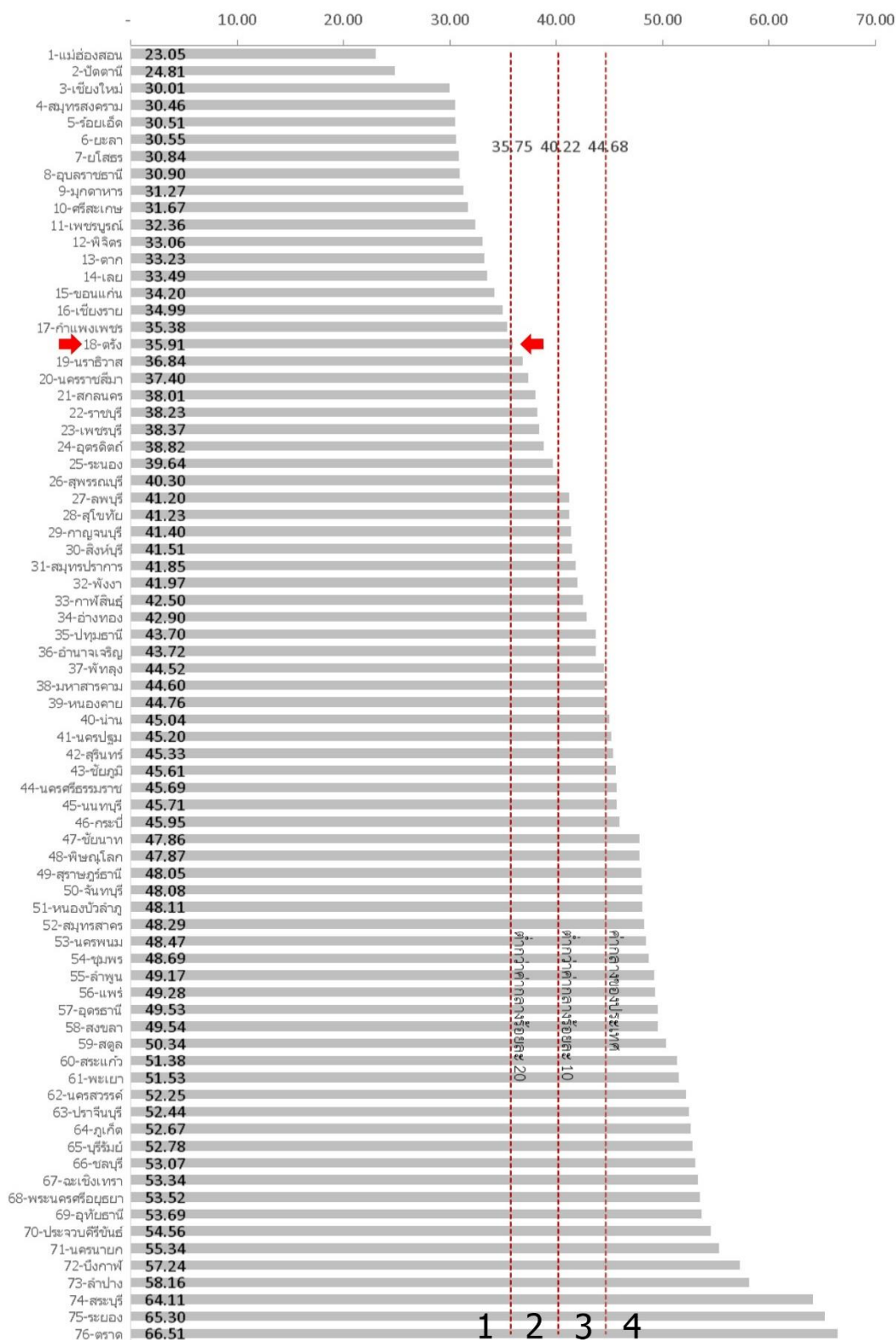
ดัชนีผสม มิติสันติภาพและยุติธรรม (Peace)



ภาพ ก6 ดัชนีผสม มิติสันติภาพและยุติธรรม (Peace)

ที่มา : ตัวชี้วัดการพัฒนาในระดับจังหวัดและกลุ่มจังหวัด เดือนกรกฎาคม ปี 2564 ของสำนักงานสภาพัฒนาการเศรษฐกิจและสังคมแห่งชาติ

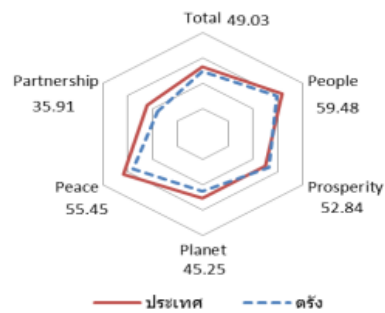
ดัชนีผสม มิติความเป็นหุ้นส่วนการพัฒนา (Partnership)



ภาพ ก7 ดัชนีผสม มิติความเป็นหุ้นส่วนการพัฒนา (Partnership)

ที่มา : ตัวชี้วัดการพัฒนาระดับจังหวัดและกลุ่มจังหวัด เดือนกรกฎาคม ปี 2564 ของสำนักงานสภาพัฒนาการเศรษฐกิจและสังคมแห่งชาติ

ดัชนีการพัฒนาระดับจังหวัดต้ง



มิติการพัฒนา	ค่ากลางของประเทศ					ต้ง				
	2558	2559	2560	2561	2562	2558	2559	2560	2561	2562
ภาพรวม	50.35	51.00	51.91	50.86	52.87	44.25	49.78	49.77	49.85	49.03
ด้านการพัฒนาคน (People)	59.45	58.86	58.50	59.89	63.20	56.95	53.41	55.35	57.15	59.48
ด้านเศรษฐกิจและความมั่งคั่ง (Prosperity)	48.84	49.11	47.99	50.06	50.03	49.74	51.61	51.14	51.20	52.84
ด้านสิ่งแวดล้อม (Planet)	49.27	50.54	51.38	51.60	50.92	41.28	47.09	47.98	48.63	45.25
ด้านสันติภาพและยุติธรรม (Peace)	63.99	62.21	62.72	62.02	63.45	62.13	60.93	60.70	57.98	55.45
ด้านความเป็นหุ้นส่วนพัฒนา (Partnership)	38.33	40.25	39.84	38.69	44.68	23.35	38.64	37.03	37.33	35.91

หมายเหตุ: * ตัวชี้วัดที่มีการผกผันข้อมูล
 ** ตัวชี้วัดที่มีการเก็บข้อมูลเพียงปี 2558 และ 2560
 *** ตัวชี้วัดที่มีการเก็บข้อมูลล่าสุดปี 2560
 **** ตัวชี้วัดที่มีการเก็บข้อมูลล่าสุดปี 2561
 ***** ตัวชี้วัดที่เป็นข้อมูลปีเว้นปี มีข้อมูลปี 2558 2560 2562

ภาพ ก8 ดัชนีการพัฒนาระดับจังหวัดต้ง

ที่มา : ตัวชี้วัดการพัฒนาระดับจังหวัดและกลุ่มจังหวัด เดือนกรกฎาคม ปี 2564 ของสำนักงานสภาพัฒนาการเศรษฐกิจและสังคมแห่งชาติ

ตาราง 16 ค่าตัวชี้วัดการพัฒนาระดับจังหวัดต้ง

ตัวชี้วัด	ค่ากลางประเทศ					ต้ง				
	2558	2559	2560	2561	2562	2558	2559	2560	2561	2562
ด้านการพัฒนาคน (People)										
PP 01 ร้อยละของประชากรที่อยู่ใต้เส้นความยากจน (ร้อยละ)* *****	7.49	9.22	8.32	11.38	6.14	7.39	15.93	11.69	12.55	8.73
PP 02 ร้อยละของทารกแรกเกิดที่มีน้ำหนักต่ำกว่าเกณฑ์ (ร้อยละทารกเกิดมีชีพ)* ***	9.49	9.85	9.95	10.19	10.47	10.01	10.32	10.66	10.98	11.31
PP 03 ร้อยละของประชากรที่เจ็บป่วยที่เป็นผู้ป่วยใน (ร้อยละ)* *****	10.60	10.88	10.63	11.21	11.23	14.31	15.02	14.80	15.26	15.51
PP 04 อัตราส่วนประชากรต่อแพทย์ (คน/แพทย์)*	2,832	2,991	2,676	2,549	2,274	2,557	2,602	2,410	2,146	1,916
PP 05 อัตราการเข้าเรียนรวมระดับมัธยมศึกษาตอนปลายและอาชีวศึกษา (ร้อยละ)	72.87	75.06	74.47	76.51	73.70	69.10	68.63	67.74	69.78	71.04
PP 06 จำนวนปีการศึกษาเฉลี่ยประชากรไทยอายุ 15-59 ปี (ปี)	8.66	8.85	8.93	9.07	9.15	8.67	8.90	9.53	9.48	9.29
PP 07 ค่าเฉลี่ยคะแนน o-net มัธยมศึกษาตอนปลาย (คะแนน)	33.67	33.31	31.89	33.60	35.29	36.12	35.98	34.67	36.55	37.97
ด้านเศรษฐกิจและความมั่งคั่ง (Prosperity)										
PT 01 อัตราการเปลี่ยนแปลงของรายได้เฉลี่ยของครัวเรือนในจังหวัด (ร้อยละ)	1.75	1.72	0.06	-0.00	-0.46	-14.97	-9.00	-3.21	3.28	9.60
PT 02 อัตราการเปลี่ยนแปลงของผลิตภัณฑ์มวลรวมจังหวัด (ร้อยละ)	1.89	3.00	3.90	4.14	0.68	-2.85	4.18	0.35	-2.04	-0.54
PT 03 อัตราการว่างงาน (ร้อยละ)*	0.75	0.85	1.01	0.89	0.86	0.50	0.72	0.68	0.87	1.09
PT 04 อัตราส่วนหนี้เฉลี่ยต่อรายได้เฉลี่ยของครัวเรือน (เท่า)* *****	6.67	7.10	7.61	7.46	6.92	5.66	6.68	8.12	7.89	8.08
PT 05 ผลผลิตภาพแรงงาน (บาท/คน)	106,508	110,285	115,616	117,916	121,328	104,622	107,260	109,468	106,416	104,733
PT 06 สัดส่วนปริมาณการใช้ไฟฟ้าภาคครัวเรือนต่อประชากร (kw-ชั่วโมง/คน)	463.91	495.57	493.27	506.11	548.49	519.18	539.72	535.91	550.04	560.68
PT 07 สัดส่วนปริมาณน้ำดื่มสะอาดในภาคอุตสาหกรรมต่อ GDP ภาคอุตสาหกรรม (ลิตร/ล้านบาท)*	623.46	607.56	597.93	598.28	469.42	204.82	269.85	255.03	341.07	157.02
PT 08 ร้อยละผู้อยู่ในระบบประกันสังคมต่อกำลังแรงงาน (ร้อยละ)	18.76	19.74	20.80	23.26	24.93	17.26	17.56	19.34	21.06	21.90
PT 09 ร้อยละของครัวเรือนที่มีบ้านและที่ดินเป็นของตนเอง (ร้อยละ)*****	81.42	82.21	81.28	83.11	82.47	86.57	86.82	85.27	79.85	79.20
PT 10 ร้อยละของหมู่บ้านที่ถนนสายหลักใช้การได้ตลอดปี (ร้อยละ)* **	54.37	57.33	59.64	61.81	65.46	81.15	80.66	80.17	79.68	79.19
PT 11 สัมประสิทธิ์การกระจายรายได้* *****	0.403	0.415	0.421	0.427	0.432	0.434	0.418	0.402	0.386	0.370
ด้านสิ่งแวดล้อม (Planet)										
PN 01 อัตราการเปลี่ยนแปลงของพื้นที่ป่าไม้ในจังหวัด (ร้อยละ)	0.01	0.03	0.12	0.42	0.10	1.18	-0.26	0.15	1.39	0.27
PN 02 สัดส่วนปริมาณขยะที่กำจัดถูกต้องต่อปริมาณขยะที่เกิดขึ้น (ร้อยละ)	20.06	20.30	29.46	22.46	18.80	3.19	18.80	19.61	11.48	4.20
PN 03 ร้อยละของครัวเรือนที่เข้าถึงน้ำประปา (ร้อยละ)****	15.87	16.15	16.44	16.53	16.81	20.28	20.55	20.80	21.09	21.35
PN 04 ร้อยละของประชากรที่ประสบอุทกภัย (ร้อยละ)* *****	0.00	0.00	0.78	0.18	1.51	0.99	0.02	15.09	6.23	13.28
PN 05 ร้อยละของประชากรที่ประสบภัยแล้ง (ร้อยละ)* ****	0.02	0.00	0.00	0.00	0.00	31.65	21.71	0.00	0.00	0.00
ด้านสันติภาพและยุติธรรม (Peace)										
PC 01 การแจ้งความคดีชีวิต ร่างกาย เพศ และคดีประทุษร้ายต่อทรัพย์สิน (ต่อแสนคน)*	88.04	113.49	105.28	95.67	80.86	99.25	119.22	125.34	146.79	131.07
PC 02 จำนวนของประชากรในเรือนจำ (ต่อแสนคน)*	437.20	379.07	446.13	508.66	502.87	347.38	331.47	348.17	436.31	464.58
PC 03 จำนวนเจ้าหน้าที่ตำรวจ (ต่อแสนคน)	271.52	279.12	276.83	267.98	268.05	275.44	277.71	275.86	273.67	269.14
PC 04 อัตราการฆ่าตัวตาย (ต่อแสนคน)*	6.67	6.32	6.16	6.39	7.08	7.04	6.87	6.08	5.92	9.79
PC 05 จำนวนผู้ถูกกักขังที่รอการพิพากษาในสัดส่วนของประชากรในเรือนจำ (ร้อยละ)*	17.82	20.65	19.94	17.71	16.52	25.25	25.62	26.57	26.27	23.76
ด้านความเป็นหุ้นส่วนพัฒนา (Partnership)										
PS 01 ร้อยละของประชากรที่เข้าถึงอินเทอร์เน็ต (ร้อยละ)	32.73	41.27	46.82	50.80	60.75	33.14	44.80	51.62	54.03	66.05
PS 02 ร้อยละภาษีที่ท้องถิ่นจัดเก็บได้ต่อรายได้รวมที่ไม่รวมเงินอุดหนุนและเงินอุดหนุนเฉพาะกิจ	12.19	11.81	11.77	11.02	11.56	15.71	14.72	14.63	13.01	13.30
PS 03 ความสามารถในการเบิกจ่ายงบประมาณของจังหวัด (ร้อยละ)	92.15	85.72	81.56	70.14	71.87	57.76	86.52	72.64	71.13	53.55
PS 04 สัดส่วนองค์กรชุมชนต่อประชากรแสนคน (แห่ง/แสนคน)****	110.15	109.62	127.39	129.32	142.82	57.74	59.53	83.19	102.94	115.67

ที่มา : ตัวชี้วัดการพัฒนาระดับจังหวัดและกลุ่มจังหวัด เดือนกรกฎาคม ปี 2564 ของสำนักงานสภาพัฒนาการเศรษฐกิจและสังคมแห่งชาติ

คำอธิบายข้อมูล (Metadata)

ประเด็นการพัฒนาที่ 1 “การผลิต การแปรรูปสินค้าเกษตรที่มีคุณภาพของจังหวัดตรัง”	
รหัสชุดข้อมูลตามที่กำหนดใน	DataSet_01_17
1. ประเภทข้อมูล	ข้อมูลสถิติ
2. ชื่อชุดข้อมูล	พื้นที่ปลูกพริกไทยพันธุ์ปะเหลียน
3. องค์กร	สำนักงานเกษตรจังหวัดตรัง
4. ผู้ติดต่อ	กลุ่มยุทธศาสตร์และสารสนเทศ
5. อีเมลผู้ติดต่อ	trang@doae.go.th
6. คำสำคัญ	พริกไทย,พริกไทยตรัง
7. รายละเอียด	พื้นที่ปลูกพริกไทยปะเหลียน เป็นพริกไทยสายพันธุ์พื้นบ้านของชาวอำเภอปะเหลียน มีเอกลักษณ์เฉพาะที่โดดเด่นกว่าพริกไทยสายพันธุ์อื่นๆ ด้วยรสชาติที่เผ็ดร้อน มีกลิ่นหอมเฉพาะตัว ฝักแน่น ทำให้ได้รับความนิยมเป็นอย่างมาก
8. วัตถุประสงค์	เพื่อให้บริการประชาชน
9.1 หน่วยความถี่ของการปรับปรุงข้อมูล	ปี
9.2 ค่าความถี่ของการปรับปรุงข้อมูล	1
10. ขอบเขตเชิงภูมิศาสตร์หรือเชิงพื้นที่	จังหวัด
11. แหล่งที่มา	ฐานข้อมูลพื้นที่ปลูกพริกไทยพันธุ์ปะเหลียน
12. รูปแบบการเก็บข้อมูล	
13. หมวดหมู่ข้อมูลตามธรรมาภิบาลข้อมูลภาครัฐ	ข้อมูลสาธารณะ
14. สัญญาอนุญาตให้ใช้ข้อมูล	License not specified
15. เงื่อนไขในการเข้าถึงข้อมูล	ไม่มี
16. ปีข้อมูลที่เริ่มต้นจัดทำ	
17. ปีข้อมูลล่าสุดที่เผยแพร่	
18. วันที่กำหนดเผยแพร่ข้อมูล	9/2/2565
19. วันที่ปรับปรุงข้อมูลล่าสุด	9/2/2565
20. การจัดจำแนก	ไม่มี
21. หน่วยวัด	ไร่
22. หน่วยตัวคูณ	หน่วย
23. วิธีการคำนวณ	ไม่มี
24.มาตรฐานการจัดทำข้อมูล	
25. URL	
26. ภาษาที่ใช้	ไทย
27. สถิติทางการ	

ประเด็นการพัฒนาที่ 1 “การผลิต การแปรรูปสินค้าเกษตรที่มีคุณภาพของจังหวัดตรัง”	
รหัสชุดข้อมูลตามที่กำหนดใน	DataSet_01_19
1. ประเภทข้อมูล	ข้อมูลสถิติ
2. ชื่อชุดข้อมูล	จำนวนชนิดผลิตภัณฑ์แปรรูปยางพารา
3. องค์กร	สำนักงานอุตสาหกรรมจังหวัดตรัง
4. ชื่อผู้ติดต่อ	กลุ่มนโยบายและแผนงาน
5. อีเมลผู้ติดต่อ	moi_trang@industry.go.th
6. คำสำคัญ	ผลิตภัณฑ์แปรรูปยางพารา,ยางพารา
7. รายละเอียด	ชนิดผลิตภัณฑ์แปรรูปยางพารา เป็นการแปรรูปขั้นต้นที่นำเอายางพาราสดมาแปรรูปให้อยู่ในสภาพที่เหมาะสมและสะดวกในการนำไปใช้เป็นวัตถุดิบในการผลิตผลิตภัณฑ์ยางพาราต่อไป (ยางดิบ/ยางแผ่นรมควัน/ยางสกินเครฟ/ยางสกินลือก/ยางผสมหรือ compound rubber)
8. วัตถุประสงค์	เพื่อให้บริการประชาชน
9.1 หน่วยความถี่ของการปรับปรุงข้อมูล	ปี
9.2 ค่าความถี่ของการปรับปรุงข้อมูล	1
10. ขอบเขตเชิงภูมิศาสตร์หรือเชิงพื้นที่	จังหวัด
11. แหล่งที่มา	ฐานข้อมูลชนิดผลิตภัณฑ์แปรรูปยางพารา
12. รูปแบบการเก็บข้อมูล	
13. หมวดหมู่ข้อมูลตามธรรมาภิบาลข้อมูลภาครัฐ	ข้อมูลสาธารณะ
14. สัญญาอนุญาตให้ใช้ข้อมูล	License not specified
15. เงื่อนไขในการเข้าถึงข้อมูล	ไม่มี
16. ปีข้อมูลที่เริ่มต้นจัดทำ	
17. ปีข้อมูลล่าสุดที่เผยแพร่	
18. วันที่กำหนดเผยแพร่ข้อมูล	9/2/2565
19. วันที่ปรับปรุงข้อมูลล่าสุด	9/2/2565
20. การจัดจำแนก	ไม่มี
21. หน่วยวัด	ชนิด
22. หน่วยตัวคูณ	หน่วย
23. วิธีการคำนวณ	ไม่มี
24.มาตรฐานการจัดทำข้อมูล	
25. URL	-
26. ภาษาที่ใช้	ไทย
27. สถิติทางการ	

ประเด็นการพัฒนาที่ 1 “การผลิต การแปรรูปสินค้าเกษตรที่มีคุณภาพของจังหวัดตรัง”	
รหัสชุดข้อมูลตามที่กำหนดใน	DataSet_01_20
1. ประเภทข้อมูล	ข้อมูลสถิติ
2. ชื่อชุดข้อมูล	ปริมาณวัตถุดิบที่ใช้ ในการแปรรูปผลิตภัณฑ์ยางพารา
3. องค์กร	สำนักงานอุตสาหกรรมจังหวัดตรัง
4. ชื่อผู้ติดต่อ	กลุ่มนโยบายและแผนงาน
5. อีเมลผู้ติดต่อ	moi_trang@industry.go.th
6. คำสำคัญ	วัตถุดิบ,ยางพารา
7. รายละเอียด	ปริมาณวัตถุดิบหรือน้ำยางสด ที่ใช้ ในการแปรรูปผลิตภัณฑ์ยางพารา (ยางดิบ/ยางแผ่นรมควัน/ยางสกินเครฟ/ยางสกินล้อ/ยางผสมหรือ compound rubber)
8. วัตถุประสงค์	เพื่อให้บริการประชาชน
9.1 หน่วยความถี่ของการปรับปรุงข้อมูล	ปี
9.2 ค่าความถี่ของการปรับปรุงข้อมูล	1
10. ขอบเขตเชิงภูมิศาสตร์หรือเชิงพื้นที่	จังหวัด
11. แหล่งที่มา	ฐานข้อมูลปริมาณวัตถุดิบที่ใช้ ในการแปรรูปผลิตภัณฑ์ยางพารา
12. รูปแบบการเก็บข้อมูล	
13. หมวดหมู่ข้อมูลตามธรรมาภิบาลข้อมูลภาครัฐ	ข้อมูลสาธารณะ
14. สัญญาอนุญาตให้ใช้ข้อมูล	License not specified
15. เงื่อนไขในการเข้าถึงข้อมูล	ไม่มี
16. ปีข้อมูลที่เริ่มต้นจัดทำ	
17. ปีข้อมูลล่าสุดที่เผยแพร่	
18. วันที่กำหนดเผยแพร่ข้อมูล	9/2/2565
19. วันที่ปรับปรุงข้อมูลล่าสุด	9/2/2565
20. การจัดจำแนก	ไม่มี
21. หน่วยวัด	ตัน
22. หน่วยตัวคูณ	หน่วย
23. วิธีการคำนวณ	ไม่มี
24. มาตรฐานการจัดทำข้อมูล	
25. URL	-
26. ภาษาที่ใช้	ไทย
27. สถิติทางการ	

ประเด็นการพัฒนาที่ 2 “การท่องเที่ยวของจังหวัดตรัง”	
รหัสชุดข้อมูลตามที่กำหนดใน	DataSet_02_02
1. ประเภทข้อมูล	ข้อมูลสถิติ
2. ชื่อชุดข้อมูล	แหล่งท่องเที่ยวในจังหวัด
3. องค์กร	สำนักงานการท่องเที่ยวและกีฬาจังหวัดตรัง
4. ชื่อผู้ติดต่อ	กลุ่มส่งเสริมและพัฒนาด้านการท่องเที่ยว
5. อีเมลผู้ติดต่อ	Trang@mots.go.th
6. คำสำคัญ	แหล่งท่องเที่ยวจังหวัดตรัง,สถานที่ท่องเที่ยวจังหวัดตรัง
7. รายละเอียด	แหล่งท่องเที่ยวจังหวัด หมายถึง สถานที่ที่ใช้เพื่อการท่องเที่ยวภายในจังหวัด
8. วัตถุประสงค์	เพื่อให้บริการประชาชน
9.1 หน่วยความถี่ของการปรับปรุงข้อมูล	ปี
9.2 ค่าความถี่ของการปรับปรุงข้อมูล	1
10. ขอบเขตเชิงภูมิศาสตร์หรือเชิงพื้นที่	จังหวัด
11. แหล่งที่มา	ฐานข้อมูลแหล่งท่องเที่ยวในจังหวัด
12. รูปแบบการเก็บข้อมูล	
13. หมวดหมู่ข้อมูลตามธรรมาภิบาลข้อมูลภาครัฐ	ข้อมูลสาธารณะ
14. สัญญาอนุญาตให้ใช้ข้อมูล	License not specified
15. เงื่อนไขในการเข้าถึงข้อมูล	ไม่มี
16. ปีข้อมูลที่เริ่มต้นจัดทำ	
17. ปีข้อมูลล่าสุดที่เผยแพร่	
18. วันที่กำหนดเผยแพร่ข้อมูล	9/2/2565
19. วันที่ปรับปรุงข้อมูลล่าสุด	9/2/2565
20. การจัดจำแนก	ไม่มี
21. หน่วยวัด	แห่ง
22. หน่วยตัวคูณ	หน่วย
23. วิธีการคำนวณ	ไม่มี
24.มาตรฐานการจัดทำข้อมูล	
25. URL	-
26. ภาษาที่ใช้	ไทย
27. สถิติทางการ	

ประเด็นการพัฒนาที่ 2 “การท่องเที่ยวของจังหวัดตรัง”	
รหัสชุดข้อมูลตามที่กำหนดใน	DataSet_02_03
1. ประเภทข้อมูล	ข้อมูลสถิติ
2. ชื่อชุดข้อมูล	จำนวนชุมชนท่องเที่ยวแนะนำ
3. องค์กร	สำนักงานการท่องเที่ยวและกีฬาจังหวัดตรัง
4. ชื่อผู้ติดต่อ	กลุ่มส่งเสริมและพัฒนาด้านการท่องเที่ยว
5. อีเมลผู้ติดต่อ	trang@mots.go.th
6. คำสำคัญ	แหล่งท่องเที่ยวจังหวัดตรัง,สถานที่ท่องเที่ยวจังหวัดตรัง,ชุมชนท่องเที่ยว,แหล่งท่องเที่ยว
7. รายละเอียด	การท่องเที่ยวโดยชุมชน คือการท่องเที่ยวที่ชุมชนเป็นผู้กำหนดกระบวนการทิศทาง และรูปแบบการท่องเที่ยวของตนเองชาวบ้านทุกคนเป็นเจ้าของทรัพยากรท่องเที่ยวต่างๆ และมีส่วนได้ส่วนเสียที่เกิดจากการท่องเที่ยว ซึ่งการท่องเที่ยวที่จัดโดยชุมชนนั้นมีจุดขายที่หลากหลาย ทั้งธรรมชาติ ประวัติศาสตร์ วัฒนธรรมประเพณี วิถีชีวิต การอนุรักษ์ รวมทั้งมีการพัฒนารูปแบบเพื่อสร้างความยั่งยืนสู่คนรุ่นลูกหลานและเกิดประโยชน์ต่อท้องถิ่นอย่างแท้จริง
8. วัตถุประสงค์	เพื่อให้บริการประชาชน
9.1 หน่วยความถี่ของการปรับปรุงข้อมูล	ปี
9.2 ค่าความถี่ของการปรับปรุงข้อมูล	1
10. ขอบเขตเชิงภูมิศาสตร์หรือเชิงพื้นที่	จังหวัด
11. แหล่งที่มา	ฐานข้อมูลชุมชนท่องเที่ยวแนะนำ
12. รูปแบบการเก็บข้อมูล	
13. หมวดหมู่ข้อมูลตามธรรมาภิบาลข้อมูลภาครัฐ	ข้อมูลสาธารณะ
14. สัญญาอนุญาตให้ใช้ข้อมูล	License not specified
15. เงื่อนไขในการเข้าถึงข้อมูล	ไม่มี
16. ปีข้อมูลที่เริ่มต้นจัดทำ	
17. ปีข้อมูลล่าสุดที่เผยแพร่	
18. วันที่กำหนดเผยแพร่ข้อมูล	9/2/2565
19. วันที่ปรับปรุงข้อมูลล่าสุด	9/2/2565
20. การจัดจำแนก	ไม่มี
21. หน่วยวัด	-
22. หน่วยตัวคูณ	หน่วย
23. วิธีการคำนวณ	ไม่มี
24.มาตรฐานการจัดทำข้อมูล	
25. URL	-
26. ภาษาที่ใช้	ไทย
27. สถิติทางการ	

ประเด็นการพัฒนาที่ 2 “การท่องเที่ยวของจังหวัดตรัง”	
รหัสชุดข้อมูลตามที่กำหนดใน	DataSet_02_06
1. ประเภทข้อมูล	ข้อมูลสถิติ
2. ชื่อชุดข้อมูล	แหล่งท่องเที่ยวที่มีสิ่งอำนวยความสะดวก ให้แก่คนพิการ
3. องค์กร	สำนักงานการท่องเที่ยวและกีฬาจังหวัดตรัง
4. ผู้ติดต่อ	กลุ่มส่งเสริมและพัฒนาด้านการท่องเที่ยว
5. อีเมลผู้ติดต่อ	trang@mots.go.th
6. คำสำคัญ	ท่องเที่ยว,แหล่งท่องเที่ยว,แหล่งท่องเที่ยวคนพิการ
7. รายละเอียด	แหล่งท่องเที่ยวที่มีสิ่งอำนวยความสะดวกให้แก่คนพิการ คือสถานที่ที่มีสิ่งอำนวยความสะดวกสำหรับคนพิการเพื่อให้การบริการอยู่ในระดับที่มีคุณภาพและอยู่ในระดับมาตรฐาน ประกอบด้วย 3 องค์ประกอบหลักด้านการบริหารจัดการ ด้านสิ่งแวดล้อมอาคารสถานที่ ด้านการให้บริการ
8. วัตถุประสงค์	เพื่อให้บริการประชาชน
9.1 หน่วยความถี่ของการปรับปรุงข้อมูล	ปี
9.2 ค่าความถี่ของการปรับปรุงข้อมูล	1
10. ขอบเขตเชิงภูมิศาสตร์หรือเชิงพื้นที่	จังหวัด
11. แหล่งที่มา	ฐานข้อมูลแหล่งท่องเที่ยวที่มีสิ่งอำนวยความสะดวก ให้แก่คนพิการ
12. รูปแบบการเก็บข้อมูล	PDF
13. หมวดหมู่ข้อมูลตามธรรมาภิบาลข้อมูลภาครัฐ	ข้อมูลสาธารณะ
14. สัญญาอนุญาตให้ใช้ข้อมูล	License not specified
15. เงื่อนไขในการเข้าถึงข้อมูล	ไม่มี
16. ปีข้อมูลที่เริ่มต้นจัดทำ	
17. ปีข้อมูลล่าสุดที่เผยแพร่	
18. วันที่กำหนดเผยแพร่ข้อมูล	9/2/2565
19. วันที่ปรับปรุงข้อมูลล่าสุด	9/2/2565
20. การจัดจำแนก	ไม่มี
21. หน่วยวัด	แห่ง
22. หน่วยตัวคูณ	หน่วย
23. วิธีการคำนวณ	ไม่มี
24. มาตรฐานการจัดทำข้อมูล	
25. URL	-
26. ภาษาที่ใช้	ไทย
27. สถิติทางการ	

ประเด็นการพัฒนาที่ 2 “การท่องเที่ยวของจังหวัดตรัง”	
รหัสชุดข้อมูลตามที่กำหนดใน	DataSet_02_07
1. ประเภทข้อมูล	ข้อมูลสถิติ
2. ชื่อชุดข้อมูล	แหล่งท่องเที่ยวที่ได้มีการจัดระบบการกำจัดขยะ
3. องค์กร	สำนักงานส่งเสริมการปกครองท้องถิ่นจังหวัดตรัง
4. ชื่อผู้ติดต่อ	กลุ่มงานส่งเสริม และพัฒนาท้องถิ่น
5. อีเมลผู้ติดต่อ	tranglocal@gmail.com
6. คำสำคัญ	ท่องเที่ยว,แหล่งท่องเที่ยว,แหล่งท่องเที่ยว,ขยะ
7. รายละเอียด	แหล่งท่องเที่ยวที่ได้มีการจัดระบบการกำจัดขยะ
8. วัตถุประสงค์	เพื่อให้บริการประชาชน
9.1 หน่วยความถี่ของการปรับปรุงข้อมูล	ปี
9.2 ค่าความถี่ของการปรับปรุงข้อมูล	1
10. ขอบเขตเชิงภูมิศาสตร์หรือเชิงพื้นที่	จังหวัด
11. แหล่งที่มา	ฐานข้อมูลแหล่งท่องเที่ยวที่ได้มีการจัดระบบการกำจัดขยะ
12. รูปแบบการเก็บข้อมูล	PDF
13. หมวดหมู่ข้อมูลตามธรรมาภิบาลข้อมูลภาครัฐ	ข้อมูลสาธารณะ
14. สัญญาอนุญาตให้ใช้ข้อมูล	License not specified
15. เงื่อนไขในการเข้าถึงข้อมูล	ไม่มี
16. ปีข้อมูลที่เริ่มต้นจัดทำ	
17. ปีข้อมูลล่าสุดที่เผยแพร่	
18. วันที่กำหนดเผยแพร่ข้อมูล	9/2/2565
19. วันที่ปรับปรุงข้อมูลล่าสุด	9/2/2565
20. การจัดจำแนก	ไม่มี
21. หน่วยวัด	แห่ง
22. หน่วยตัวคูณ	หน่วย
23. วิธีการคำนวณ	ไม่มี
24.มาตรฐานการจัดทำข้อมูล	
25. URL	-
26. ภาษาที่ใช้	ไทย
27. สถิติทางการ	

ประเด็นการพัฒนาที่ 2 “การท่องเที่ยวของจังหวัดตรัง”	
รหัสชุดข้อมูลตามที่กำหนดใน	DataSet_02_11
1. ประเภทข้อมูล	ข้อมูลสถิติ
2. ชื่อชุดข้อมูล	สินค้าของดีประจำจังหวัดที่แนะนำ
3. องค์กร	สำนักงานการท่องเที่ยวและกีฬาจังหวัดตรัง
4. ชื่อผู้ติดต่อ	กลุ่มส่งเสริมและพัฒนาด้านการท่องเที่ยว
5. อีเมลผู้ติดต่อ	trang@mots.go.th
6. คำสำคัญ	สินค้า,ของดีประจำจังหวัด,ท่องเที่ยว
7. รายละเอียด	สินค้าของดีประจำจังหวัดที่แนะนำ
8. วัตถุประสงค์	เพื่อให้บริการประชาชน
9.1 หน่วยความถี่ของการปรับปรุงข้อมูล	ปี
9.2 ค่าความถี่ของการปรับปรุงข้อมูล	1
10. ขอบเขตเชิงภูมิศาสตร์หรือเชิงพื้นที่	จังหวัด
11. แหล่งที่มา	ฐานข้อมูลสินค้าของดีประจำจังหวัดที่แนะนำ
12. รูปแบบการเก็บข้อมูล	
13. หมวดหมู่ข้อมูลตามธรรมาภิบาลข้อมูลภาครัฐ	ข้อมูลสาธารณะ
14. สัญญาอนุญาตให้ใช้ข้อมูล	License not specified
15. เงื่อนไขในการเข้าถึงข้อมูล	ไม่มี
16. ปีข้อมูลที่เริ่มต้นจัดทำ	
17. ปีข้อมูลล่าสุดที่เผยแพร่	
18. วันที่กำหนดเผยแพร่ข้อมูล	9/2/2565
19. วันที่ปรับปรุงข้อมูลล่าสุด	9/2/2565
20. การจัดจำแนก	ไม่มี
21. หน่วยวัด	-
22. หน่วยตัวคูณ	หน่วย
23. วิธีการคำนวณ	ไม่มี
24.มาตรฐานการจัดทำข้อมูล	
25. URL	-
26. ภาษาที่ใช้	ไทย
27. สถิติทางการ	

ประเด็นการพัฒนาที่ 2 “การท่องเที่ยวของจังหวัดตรัง”	
รหัสชุดข้อมูลตามที่กำหนดใน	DataSet_02_12
1. ประเภทข้อมูล	ข้อมูลสถิติ
2. ชื่อชุดข้อมูล	จำนวนที่พัก/โรงแรมและห้องพักที่จดทะเบียนในจังหวัด
3. องค์กร	ที่ทำการปกครองจังหวัดตรัง
4. ผู้ติดต่อ	กลุ่มงานปกครอง
5. อีเมลผู้ติดต่อ	dopatrang_2551@hotmail.com
6. คำสำคัญ	ที่พัก, ที่พักจังหวัดตรัง, ห้องพัก, โรงแรม
7. รายละเอียด	โรงแรมที่จดทะเบียน หมายถึง สถานที่พักที่จัดตั้งขึ้นโดยมีวัตถุประสงค์ในทางธุรกิจเพื่อให้บริการที่พักชั่วคราวสำหรับคนเดินทางหรือบุคคลอื่นใด โดยมีค่าตอบแทน ที่มีการจดทะเบียนขอใบอนุญาตประกอบกิจการโรงแรม ตาม พ.ร.บ. โรงแรม พ.ศ. 2547
8. วัตถุประสงค์	แผนพัฒนาเศรษฐกิจและสังคมแห่งชาติ, มติคณะรัฐมนตรี
9.1 หน่วยความถี่ของการปรับปรุงข้อมูล	ปี
9.2 ค่าความถี่ของการปรับปรุงข้อมูล	1
10. ขอบเขตเชิงภูมิศาสตร์หรือเชิงพื้นที่	จังหวัด
11. แหล่งที่มา	ฐานข้อมูลที่พัก/โรงแรมและห้องพักที่จดทะเบียนในจังหวัด
12. รูปแบบการเก็บข้อมูล	PDF
13. หมวดหมู่ข้อมูลตามธรรมาภิบาลข้อมูลภาครัฐ	ข้อมูลสาธารณะ
14. สัญญาอนุญาตให้ใช้ข้อมูล	License not specified
15. เงื่อนไขในการเข้าถึงข้อมูล	ไม่มี
16. ปีข้อมูลที่เริ่มต้นจัดทำ	
17. ปีข้อมูลล่าสุดที่เผยแพร่	
18. วันที่กำหนดเผยแพร่ข้อมูล	9/2/2565
19. วันที่ปรับปรุงข้อมูลล่าสุด	9/2/2565
20. การจัดจำแนก	ไม่มี
21. หน่วยวัด	แห่ง
22. หน่วยตัวคูณ	หน่วย
23. วิธีการคำนวณ	ไม่มี
24. มาตรฐานการจัดทำข้อมูล	
25. URL	-
26. ภาษาที่ใช้	ไทย
27. สถิติทางการ	

ประเด็นการพัฒนาที่ 2 “การท่องเที่ยวของจังหวัดตรัง”	
รหัสชุดข้อมูลตามที่กำหนดใน	DataSet_02_13
1. ประเภทข้อมูล	ข้อมูลสถิติ
2. ชื่อชุดข้อมูล	จำนวนธุรกิจที่พัก/โรงแรม/เกสเฮาส์ โฮมสเตย์ที่ได้รับรองมาตรฐาน
3. องค์กร	สำนักงานการท่องเที่ยวและกีฬาจังหวัดตรัง
4. ผู้ติดต่อ	กลุ่มส่งเสริมและพัฒนาด้านการท่องเที่ยว
5. อีเมลผู้ติดต่อ	trang@mots.go.th
6. คำสำคัญ	ที่พัก,โรงแรม,เกสเฮาส์,โฮมสเตย์
7. รายละเอียด	โรงแรม หมายถึง สถานที่พักที่จัดตั้งขึ้นโดยมีวัตถุประสงค์ในทางธุรกิจเพื่อให้บริการที่พักชั่วคราวสำหรับคนเดินทางหรือบุคคลอื่นใด โดยมีค่าตอบแทน โรงแรมที่ได้รับรองมาตรฐาน หมายถึง สถานที่ประกอบการที่ได้รับการรับรองมาตรฐานการท่องเที่ยวไทย หมวดมาตรฐานที่พักเพื่อการท่องเที่ยว ของกรมการท่องเที่ยว
8. วัตถุประสงค์	แผนพัฒนาเศรษฐกิจและสังคมแห่งชาติ,มติคณะรัฐมนตรี
9.1 หน่วยความถี่ของการปรับปรุงข้อมูล	ปี
9.2 ค่าความถี่ของการปรับปรุงข้อมูล	1
10. ขอบเขตเชิงภูมิศาสตร์หรือเชิงพื้นที่	จังหวัด
11. แหล่งที่มา	ฐานข้อมูลธุรกิจที่พัก/โรงแรม/เกสเฮาส์ โฮมสเตย์ที่ได้รับรองมาตรฐาน
12. รูปแบบการเก็บข้อมูล	
13. หมวดหมู่ข้อมูลตามธรรมาภิบาลข้อมูลภาครัฐ	ข้อมูลสาธารณะ
14. สัญญาอนุญาตให้ใช้ข้อมูล	License not specified
15. เงื่อนไขในการเข้าถึงข้อมูล	ไม่มี
16. ปีข้อมูลที่เริ่มต้นจัดทำ	
17. ปีข้อมูลล่าสุดที่เผยแพร่	
18. วันที่กำหนดเผยแพร่ข้อมูล	9/2/2565
19. วันที่ปรับปรุงข้อมูลล่าสุด	9/2/2565
20. การจัดจำแนก	ไม่มี
21. หน่วยวัด	แห่ง
22. หน่วยตัวคูณ	หน่วย
23. วิธีการคำนวณ	ไม่มี
24.มาตรฐานการจัดทำข้อมูล	
25. URL	-
26. ภาษาที่ใช้	ไทย
27. สถิติทางการ	

ประเด็นการพัฒนาที่ 2 “การท่องเที่ยวของจังหวัดตรัง”	
รหัสชุดข้อมูลตามที่กำหนดใน	DataSet_02_15
1. ประเภทข้อมูล	ข้อมูลสถิติ
2. ชื่อชุดข้อมูล	ร้านอาหารที่ได้รับการรับรองมาตรฐานของกระทรวงสาธารณสุข
3. องค์กร	สำนักงานสาธารณสุขจังหวัดตรัง
4. ชื่อผู้ติดต่อ	กลุ่มงานพัฒนายุทธศาสตร์สาธารณสุข
5. อีเมลผู้ติดต่อ	thasasi98@gmail.com
6. คำสำคัญ	ร้านอาหาร, มาตรฐานของกระทรวงสาธารณสุข, ร้านอาหารที่ได้รับการรับรองมาตรฐาน
7. รายละเอียด	มาตรฐานของกระทรวงสาธารณสุข หมายถึง มาตรฐาน Clean Food Good Taste ที่รับรองโดยกรมอนามัย กระทรวงสาธารณสุข
8. วัตถุประสงค์	ยุทธศาสตร์ชาติ, เพื่อให้การให้บริการประชาชน
9.1 หน่วยความถี่ของการปรับปรุงข้อมูล	ปี
9.2 ค่าความถี่ของการปรับปรุงข้อมูล	1
10. ขอบเขตเชิงภูมิศาสตร์หรือเชิงพื้นที่	จังหวัด
11. แหล่งที่มา	ฐานข้อมูลร้านอาหารที่ได้รับการรับรองมาตรฐานของกระทรวงสาธารณสุข
12. รูปแบบการเก็บข้อมูล	PDF
13. หมวดหมู่ข้อมูลตามธรรมาภิบาลข้อมูลภาครัฐ	ข้อมูลสาธารณะ
14. สัญญาอนุญาตให้ใช้ข้อมูล	License not specified
15. เงื่อนไขในการเข้าถึงข้อมูล	ไม่มี
16. ปีข้อมูลที่เริ่มต้นจัดทำ	
17. ปีข้อมูลล่าสุดที่เผยแพร่	
18. วันที่กำหนดเผยแพร่ข้อมูล	9/2/2565
19. วันที่ปรับปรุงข้อมูลล่าสุด	9/2/2565
20. การจัดจำแนก	ไม่มี
21. หน่วยวัด	ร้าน
22. หน่วยตัวคูณ	หน่วย
23. วิธีการคำนวณ	ไม่มี
24. มาตรฐานการจัดทำข้อมูล	
25. URL	-
26. ภาษาที่ใช้	ไทย
27. สถิติทางการ	

ประเด็นการพัฒนาที่ 2 “การท่องเที่ยวของจังหวัดตรัง”	
รหัสชุดข้อมูลตามที่กำหนดใน	DataSet_02_16
1. ประเภทข้อมูล	ข้อมูลสถิติ
2. ชื่อชุดข้อมูล	จำนวนร้านอาหารแนะนำ
3. องค์กร	สำนักงานการท่องเที่ยวและกีฬาจังหวัดตรัง
4. ชื่อผู้ติดต่อ	กลุ่มส่งเสริมและพัฒนาด้านการท่องเที่ยว
5. อีเมลผู้ติดต่อ	trang@mots.go.th
6. คำสำคัญ	ร้านอาหารแนะนำ,ท่องเที่ยว
7. รายละเอียด	ร้านอาหารแนะนำในจังหวัด
8. วัตถุประสงค์	เพื่อให้บริการประชาชน
9.1 หน่วยความถี่ของการปรับปรุงข้อมูล	ปี
9.2 ค่าความถี่ของการปรับปรุงข้อมูล	1
10. ขอบเขตเชิงภูมิศาสตร์หรือเชิงพื้นที่	จังหวัด
11. แหล่งที่มา	ฐานข้อมูลร้านอาหารแนะนำ
12. รูปแบบการเก็บข้อมูล	
13. หมวดหมู่ข้อมูลตามธรรมาภิบาลข้อมูลภาครัฐ	ข้อมูลสาธารณะ
14. สัญญาอนุญาตให้ใช้ข้อมูล	License not specified
15. เงื่อนไขในการเข้าถึงข้อมูล	ไม่มี
16. ปีข้อมูลที่เริ่มต้นจัดทำ	
17. ปีข้อมูลล่าสุดที่เผยแพร่	
18. วันที่กำหนดเผยแพร่ข้อมูล	9/2/2565
19. วันที่ปรับปรุงข้อมูลล่าสุด	9/2/2565
20. การจัดจำแนก	ไม่มี
21. หน่วยวัด	ร้าน
22. หน่วยตัวคูณ	หน่วย
23. วิธีการคำนวณ	ไม่มี
24.มาตรฐานการจัดทำข้อมูล	
25. URL	-
26. ภาษาที่ใช้	ไทย
27. สถิติทางการ	

ประเด็นการพัฒนาที่ 2 “การท่องเที่ยวของจังหวัดตรัง”	
รหัสชุดข้อมูลตามที่กำหนดใน	DataSet_02_28
1. ประเภทข้อมูล	ข้อมูลสถิติ
2. ชื่อชุดข้อมูล	จำนวนกิจกรรมการอบรม ให้ความรู้แก่บุคลากร การท่องเที่ยว
3. องค์กร	สำนักงานการท่องเที่ยวและกีฬาจังหวัดตรัง
4. ชื่อผู้ติดต่อ	กลุ่มส่งเสริมและพัฒนาด้านการท่องเที่ยว
5. อีเมลผู้ติดต่อ	trang@mots.go.th
6. คำสำคัญ	อบรม,ความรู้,การท่องเที่ยว
7. รายละเอียด	กิจกรรมการอบรม ให้ความรู้แก่บุคลากร การท่องเที่ยว
8. วัตถุประสงค์	เพื่อให้บริการประชาชน
9.1 หน่วยความถี่ของการปรับปรุงข้อมูล	ปี
9.2 ค่าความถี่ของการปรับปรุงข้อมูล	1
10. ขอบเขตเชิงภูมิศาสตร์หรือเชิงพื้นที่	จังหวัด
11. แหล่งที่มา	ฐานข้อมูลกิจกรรมการอบรม ให้ความรู้แก่บุคลากร การท่องเที่ยว
12. รูปแบบการเก็บข้อมูล	
13. หมวดหมู่ข้อมูลตามธรรมาภิบาลข้อมูลภาครัฐ	ข้อมูลสาธารณะ
14. สัญญาอนุญาตให้ใช้ข้อมูล	License not specified
15. เงื่อนไขในการเข้าถึงข้อมูล	ไม่มี
16. ปีข้อมูลที่เริ่มต้นจัดทำ	
17. ปีข้อมูลล่าสุดที่เผยแพร่	
18. วันที่กำหนดเผยแพร่ข้อมูล	9/2/2565
19. วันที่ปรับปรุงข้อมูลล่าสุด	9/2/2565
20. การจัดจำแนก	ไม่มี
21. หน่วยวัด	กิจกรรม
22. หน่วยตัวคูณ	หน่วย
23. วิธีการคำนวณ	ไม่มี
24.มาตรฐานการจัดทำข้อมูล	
25. URL	-
26. ภาษาที่ใช้	ไทย
27. สถิติทางการ	

ประเด็นการพัฒนาที่ 2 “การท่องเที่ยวของจังหวัดตรัง”	
รหัสชุดข้อมูลตามที่กำหนดใน	DataSet_02_33
1. ประเภทข้อมูล	ข้อมูลสถิติ
2. ชื่อชุดข้อมูล	จำนวนงาน กิจกรรมการท่องเที่ยวที่จัด ในแต่ละปี
3. องค์กร	สำนักงานการท่องเที่ยวและกีฬาจังหวัดตรัง
4. ชื่อผู้ติดต่อ	กลุ่มส่งเสริมและพัฒนาด้านการท่องเที่ยว
5. อีเมลผู้ติดต่อ	trang@mots.go.th
6. คำสำคัญ	กิจกรรม,ท่องเที่ยว
7. รายละเอียด	จำนวนงาน กิจกรรมการท่องเที่ยวที่จัด ในแต่ละปี
8. วัตถุประสงค์	เพื่อให้บริการประชาชน
9.1 หน่วยความถี่ของการปรับปรุงข้อมูล	ปี
9.2 ค่าความถี่ของการปรับปรุงข้อมูล	1
10. ขอบเขตเชิงภูมิศาสตร์หรือเชิงพื้นที่	จังหวัด
11. แหล่งที่มา	ฐานข้อมูลกิจกรรมการท่องเที่ยว
12. รูปแบบการเก็บข้อมูล	PDF
13. หมวดหมู่ข้อมูลตามธรรมาภิบาลข้อมูลภาครัฐ	ข้อมูลสาธารณะ
14. สัญญาอนุญาตให้ใช้ข้อมูล	License not specified
15. เงื่อนไขในการเข้าถึงข้อมูล	ไม่มี
16. ปีข้อมูลที่เริ่มต้นจัดทำ	
17. ปีข้อมูลล่าสุดที่เผยแพร่	
18. วันที่กำหนดเผยแพร่ข้อมูล	9/2/2565
19. วันที่ปรับปรุงข้อมูลล่าสุด	9/2/2565
20. การจัดจำแนก	ไม่มี
21. หน่วยวัด	กิจกรรม
22. หน่วยตัวคูณ	หน่วย
23. วิธีการคำนวณ	ไม่มี
24. มาตรฐานการจัดทำข้อมูล	
25. URL	-
26. ภาษาที่ใช้	ไทย
27. สถิติทางการ	

ประเด็นการพัฒนาที่ 3 “การพัฒนาคุณภาพชีวิตของจังหวัดตรัง”	
รหัสชุดข้อมูลตามที่กำหนดใน	DataSet_03_14
1. ประเภทข้อมูล	ข้อมูลสถิติ
2. ชื่อชุดข้อมูล	จำนวนหมู่บ้าน/ชุมชนที่มีการ จัดตั้งชุดอาสาสมัครตำรวจ/ ชุดรักษาความปลอดภัยหมู่บ้าน
3. องค์กร	ที่ทำการปกครองจังหวัดตรัง
4. ชื่อผู้ติดต่อ	กลุ่มงานปกครอง
5. อีเมลผู้ติดต่อ	dopatrang_2551@hotmail.com
6. คำสำคัญ	ชุดอาสาสมัครตำรวจ,รักษาความปลอดภัยหมู่บ้าน
7. รายละเอียด	หมู่บ้าน/ชุมชนที่มีการ จัดตั้งชุดอาสาสมัครตำรวจ/ ชุดรักษาความปลอดภัยหมู่บ้าน
8. วัตถุประสงค์	ยุทธศาสตร์ชาติ,เพื่อให้บริการประชาชน
9.1 หน่วยความถี่ของการปรับปรุงข้อมูล	ปี
9.2 ค่าความถี่ของการปรับปรุงข้อมูล	1
10. ขอบเขตเชิงภูมิศาสตร์หรือเชิงพื้นที่	จังหวัด
11. แหล่งที่มา	ฐานข้อมูลชุดอาสาสมัครตำรวจ/ ชุดรักษาความปลอดภัยหมู่บ้าน
12. รูปแบบการเก็บข้อมูล	
13. หมวดหมู่ข้อมูลตามธรรมาภิบาลข้อมูลภาครัฐ	ข้อมูลสาธารณะ
14. สัญญาอนุญาตให้ใช้ข้อมูล	License not specified
15. เงื่อนไขในการเข้าถึงข้อมูล	ไม่มี
16. ปีข้อมูลที่เริ่มต้นจัดทำ	
17. ปีข้อมูลล่าสุดที่เผยแพร่	
18. วันที่กำหนดเผยแพร่ข้อมูล	9/2/2565
19. วันที่ปรับปรุงข้อมูลล่าสุด	9/2/2565
20. การจัดจำแนก	ไม่มี
21. หน่วยวัด	หมู่บ้าน
22. หน่วยตัวคูณ	หน่วย
23. วิธีการคำนวณ	ไม่มี
24.มาตรฐานการจัดทำข้อมูล	
25. URL	-
26. ภาษาที่ใช้	ไทย
27. สถิติทางการ	

ประเด็นการพัฒนาที่ 3 “การพัฒนาคุณภาพชีวิตของจังหวัดตรัง”	
รหัสชุดข้อมูลตามที่กำหนดใน	DataSet_03_33
1. ประเภทข้อมูล	ข้อมูลสถิติ
2. ชื่อชุดข้อมูล	จำนวนชุมชนอยู่ดีต้นแบบเตรียมรองรับสังคมสูงวัย
3. องค์กร	สำนักงานพัฒนาสังคมและความมั่นคงของมนุษย์จังหวัดตรัง
4. ชื่อผู้ติดต่อ	กลุ่มนโยบายและวิชาการ
5. อีเมลผู้ติดต่อ	trang@m-society.go.th
6. คำสำคัญ	ชุมชน,ต้นแบบ,สูงวัย
7. รายละเอียด	ชุมชนต้นแบบ หมายถึง ชุมชนที่มีศักยภาพในการบริหารจัดการด้านต่างๆภายในชุมชนอย่างมีส่วนร่วมที่สามารถพัฒนาเป็นแหล่งเรียนรู้หรือเป็นแบบอย่างการปฏิบัติที่ดีแก่ชุมชนอื่น
8. วัตถุประสงค์	ยุทธศาสตร์ชาติ
9.1 หน่วยความถี่ของการปรับปรุงข้อมูล	ปี
9.2 ค่าความถี่ของการปรับปรุงข้อมูล	1
10. ขอบเขตเชิงภูมิศาสตร์หรือเชิงพื้นที่	จังหวัด
11. แหล่งที่มา	ฐานข้อมูลชุมชนอยู่ดีต้นแบบเตรียมรองรับสังคมสูงวัย
12. รูปแบบการเก็บข้อมูล	
13. หมวดหมู่ข้อมูลตามธรรมาภิบาลข้อมูลภาครัฐ	ข้อมูลสาธารณะ
14. สัญญาอนุญาตให้ใช้ข้อมูล	License not specified
15. เงื่อนไขในการเข้าถึงข้อมูล	ไม่มี
16. ปีข้อมูลที่เริ่มต้นจัดทำ	
17. ปีข้อมูลล่าสุดที่เผยแพร่	
18. วันที่กำหนดเผยแพร่ข้อมูล	9/2/2565
19. วันที่ปรับปรุงข้อมูลล่าสุด	9/2/2565
20. การจัดจำแนก	ไม่มี
21. หน่วยวัด	ชุมชน
22. หน่วยตัวคูณ	หน่วย
23. วิธีการคำนวณ	ไม่มี
24.มาตรฐานการจัดทำข้อมูล	
25. URL	-
26. ภาษาที่ใช้	ไทย
27. สถิติทางการ	

ประเด็นการพัฒนาที่ 3 “การพัฒนาคุณภาพชีวิตของจังหวัดตรัง”	
รหัสชุดข้อมูลตามที่กำหนดใน	DataSet_03_34
1. ประเภทข้อมูล	ข้อมูลสถิติ
2. ชื่อชุดข้อมูล	จำนวนแกนนำเตรียมรองรับสังคมสูงวัย
3. องค์กร	สำนักงานพัฒนาสังคมและความมั่นคงของมนุษย์จังหวัดตรัง
4. ชื่อผู้ติดต่อ	กลุ่มนโยบายและวิชาการ
5. อีเมลผู้ติดต่อ	trang@m-society.go.th
6. คำสำคัญ	สังคมสูงวัย,แกนนำ
7. รายละเอียด	แกนนำเตรียมรองรับสังคมสูงวัย
8. วัตถุประสงค์	ยุทธศาสตร์ชาติ
9.1 หน่วยงานเจ้าของการปรับปรุงข้อมูล	ปี
9.2 ค่าความถี่ของการปรับปรุงข้อมูล	1
10. ขอบเขตเชิงภูมิศาสตร์หรือเชิงพื้นที่	จังหวัด
11. แหล่งที่มา	ฐานข้อมูลแกนนำเตรียมรองรับสังคมสูงวัย
12. รูปแบบการเก็บข้อมูล	PDF
13. หมวดหมู่ข้อมูลตามธรรมาภิบาลข้อมูลภาครัฐ	ข้อมูลสาธารณะ
14. สัญญาอนุญาตให้ใช้ข้อมูล	License not specified
15. เงื่อนไขในการเข้าถึงข้อมูล	ไม่มี
16. ปีข้อมูลที่เริ่มต้นจัดทำ	
17. ปีข้อมูลล่าสุดที่เผยแพร่	
18. วันที่กำหนดเผยแพร่ข้อมูล	9/2/2565
19. วันที่ปรับปรุงข้อมูลล่าสุด	9/2/2565
20. การจัดจำแนก	ไม่มี
21. หน่วยวัด	
22. หน่วยตัวคูณ	หน่วย
23. วิธีการคำนวณ	ไม่มี
24.มาตรฐานการจัดทำข้อมูล	
25. URL	-
26. ภาษาที่ใช้	ไทย
27. สถิติทางการ	

ประเด็นการพัฒนาที่ 4.2 “การจัดการขยะมูลฝอยของจังหวัดตรัง”	
รหัสชุดข้อมูลตามที่กำหนดใน	DataSet_05_01
1. ประเภทข้อมูล	ข้อมูลสถิติ
2. ชื่อชุดข้อมูล	ปริมาณขยะมูลฝอยชุมชนที่เกิดขึ้น
3. องค์กร	สำนักงานส่งเสริมการปกครองท้องถิ่นจังหวัดตรัง
4. ผู้ติดต่อ	กลุ่มงานส่งเสริม และพัฒนาท้องถิ่น
5. อีเมลผู้ติดต่อ	tranglocal@gmail.com
6. คำสำคัญ	ขยะมูลฝอยชุมชน, ขยะมูลฝอย, ขยะ
7. รายละเอียด	ขยะมูลฝอย หมายถึง สิ่งของเหลือทิ้งจากกระบวนการผลิตและอุปโภคซึ่งเสื่อมสภาพจนใช้การไม่ได้หรือไม่ต้องการใช้แล้ว
8. วัตถุประสงค์	ยุทธศาสตร์ชาติ, แผนพัฒนาเศรษฐกิจและสังคมแห่งชาติ, แผนแม่บทภายใต้ยุทธศาสตร์ชาติ
9.1 หน่วยความถี่ของการปรับปรุงข้อมูล	ปี
9.2 ค่าความถี่ของการปรับปรุงข้อมูล	1
10. ขอบเขตเชิงภูมิศาสตร์หรือเชิงพื้นที่	เทศบาล/อบต.
11. แหล่งที่มา	ฐานข้อมูลระบบสารสนเทศด้านการจัดการขยะมูลฝอยชุมชน
12. รูปแบบการเก็บข้อมูล	PDF
13. หมวดหมู่ข้อมูลตามธรรมาภิบาลข้อมูลภาครัฐ	ข้อมูลสาธารณะ
14. สัญญาอนุญาตให้ใช้ข้อมูล	License not specified
15. เงื่อนไขในการเข้าถึงข้อมูล	ไม่มี
16. ปีข้อมูลที่เริ่มต้นจัดทำ	
17. ปีข้อมูลล่าสุดที่เผยแพร่	
18. วันที่กำหนดเผยแพร่ข้อมูล	9/2/2565
19. วันที่ปรับปรุงข้อมูลล่าสุด	9/2/2565
20. การจัดจำแนก	ไม่มี
21. หน่วยวัด	ตัน/ปี
22. หน่วยตัวคูณ	หน่วย
23. วิธีการคำนวณ	ไม่มี
24. มาตรฐานการจัดทำข้อมูล	
25. URL	-
26. ภาษาที่ใช้	ไทย
27. สถิติทางการ	

ประเด็นการพัฒนาที่ 4.2 “การจัดการขยะมูลฝอยของจังหวัดตรัง”	
รหัสชุดข้อมูลตามที่กำหนดใน	DataSet_05_02
1. ประเภทข้อมูล	ข้อมูลสถิติ
2. ชื่อชุดข้อมูล	ปริมาณขยะมูลฝอยประเภททั่วไป
3. องค์กร	สำนักงานส่งเสริมการปกครองท้องถิ่นจังหวัดตรัง
4. ชื่อผู้ติดต่อ	กลุ่มงานส่งเสริม และพัฒนาท้องถิ่น
5. อีเมลผู้ติดต่อ	tranglocal@gmail.com
6. คำสำคัญ	ขยะมูลฝอยทั่วไป, ขยะมูลฝอย, ขยะ
7. รายละเอียด	ขยะทั่วไป หมายถึง ขยะที่ไม่สามารถนำกลับมาใช้ประโยชน์ใหม่ ได้แก่ เศษวัสดุก่อสร้าง กระดาษที่มีแผ่นฟิล์ม หรือแผ่นพลาสติกเคลือบ กล่องลูกฟูกที่ทำจากฟางอัด กล่องเครื่องดื่มต่าง ๆ พลาสติกที่มีส่วนผสมของไฟเบอร์ฟองน้ำ เศษผ้า เศษหนัง เศษยาง เศษพรม ขยะประเภทนี้ไม่เกิดการสลายและเน่าเหม็น
8. วัตถุประสงค์	ยุทธศาสตร์ชาติ, แผนพัฒนาเศรษฐกิจและสังคมแห่งชาติ, แผนแม่บทภายใต้ยุทธศาสตร์ชาติ
9.1 หน่วยความถี่ของการปรับปรุงข้อมูล	ปี
9.2 ค่าความถี่ของการปรับปรุงข้อมูล	1
10. ขอบเขตเชิงภูมิศาสตร์หรือเชิงพื้นที่	เทศบาล/อบต.
11. แหล่งที่มา	ฐานข้อมูลระบบสารสนเทศด้านการจัดการขยะมูลฝอยชุมชน
12. รูปแบบการเก็บข้อมูล	
13. หมวดหมู่ข้อมูลตามธรรมาภิบาลข้อมูลภาครัฐ	ข้อมูลสาธารณะ
14. สัญญาอนุญาตให้ใช้ข้อมูล	License not specified
15. เงื่อนไขในการเข้าถึงข้อมูล	ไม่มี
16. ปีข้อมูลที่เริ่มต้นจัดทำ	
17. ปีข้อมูลล่าสุดที่เผยแพร่	
18. วันที่กำหนดเผยแพร่ข้อมูล	9/2/2565
19. วันที่ปรับปรุงข้อมูลล่าสุด	9/2/2565
20. การจัดจำแนก	ไม่มี
21. หน่วยวัด	ตัน/ปี
22. หน่วยตัวคูณ	หน่วย
23. วิธีการคำนวณ	ไม่มี
24. มาตรฐานการจัดทำข้อมูล	
25. URL	-
26. ภาษาที่ใช้	ไทย
27. สถิติทางการ	

ประเด็นการพัฒนาที่ 4.2 “การจัดการขยะมูลฝอยของจังหวัดตรัง”	
รหัสชุดข้อมูลตามที่กำหนดใน	DataSet_05_03
1. ประเภทข้อมูล	ข้อมูลสถิติ
2. ชื่อชุดข้อมูล	ปริมาณขยะมูลฝอยประเภทอินทรีย์
3. องค์กร	สำนักงานส่งเสริมการปกครองท้องถิ่นจังหวัดตรัง
4. ผู้ติดต่อ	กลุ่มงานส่งเสริม และพัฒนาท้องถิ่น
5. อีเมลผู้ติดต่อ	tranglocal@gmail.com
6. คำสำคัญ	ขยะอินทรีย์,ขยะมูลฝอย,ขยะ
7. รายละเอียด	ขยะอินทรีย์ หมายถึง ขยะที่เน่าเสียและย่อยสลายได้เร็ว สามารถนำมาทำปุ๋ยหมักได้
8. วัตถุประสงค์	ยุทธศาสตร์ชาติ,แผนพัฒนาเศรษฐกิจและสังคมแห่งชาติ,แผนแม่บทภายใต้ยุทธศาสตร์ชาติ
9.1 หน่วยความถี่ของการปรับปรุงข้อมูล	ปี
9.2 ค่าความถี่ของการปรับปรุงข้อมูล	1
10. ขอบเขตเชิงภูมิศาสตร์หรือเชิงพื้นที่	เทศบาล/อบต.
11. แหล่งที่มา	ฐานข้อมูลระบบสารสนเทศด้านการจัดการขยะมูลฝอยชุมชน
12. รูปแบบการเก็บข้อมูล	PDF
13. หมวดหมู่ข้อมูลตามธรรมาภิบาลข้อมูลภาครัฐ	ข้อมูลสาธารณะ
14. สัญญาอนุญาตให้ใช้ข้อมูล	License not specified
15. เงื่อนไขในการเข้าถึงข้อมูล	ไม่มี
16. ปีข้อมูลที่เริ่มต้นจัดทำ	
17. ปีข้อมูลล่าสุดที่เผยแพร่	
18. วันที่กำหนดเผยแพร่ข้อมูล	9/2/2565
19. วันที่ปรับปรุงข้อมูลล่าสุด	9/2/2565
20. การจัดจำแนก	ไม่มี
21. หน่วยวัด	ตัน/ปี
22. หน่วยตัวคูณ	หน่วย
23. วิธีการคำนวณ	ไม่มี
24.มาตรฐานการจัดทำข้อมูล	
25. URL	-
26. ภาษาที่ใช้	ไทย
27. สถิติทางการ	

ประเด็นการพัฒนาที่ 4.2 “การจัดการขยะมูลฝอยของจังหวัดตรัง”	
รหัสชุดข้อมูลตามที่กำหนดใน	DataSet_05_04
1. ประเภทข้อมูล	ข้อมูลสถิติ
2. ชื่อชุดข้อมูล	ปริมาณขยะมูลฝอยประเภทรีไซเคิล
3. องค์กร	สำนักงานส่งเสริมการปกครองท้องถิ่นจังหวัดตรัง
4. ชื่อผู้ติดต่อ	กลุ่มงานส่งเสริม และพัฒนาท้องถิ่น
5. อีเมลผู้ติดต่อ	tranglocal@gmail.com
6. คำสำคัญ	ขยะรีไซเคิล, ขยะมูลฝอย, ขยะ
7. รายละเอียด	ขยะรีไซเคิล หมายถึง ของเสียบรรจุภัณฑ์หรือวัสดุเหลือใช้ ซึ่งสามารถนำกลับมาใช้ประโยชน์ใหม่ได้
8. วัตถุประสงค์	ยุทธศาสตร์ชาติ, แผนพัฒนาเศรษฐกิจและสังคมแห่งชาติ, แผนแม่บทภายใต้ยุทธศาสตร์ชาติ
9.1 หน่วยความถี่ของการปรับปรุงข้อมูล	ปี
9.2 ค่าความถี่ของการปรับปรุงข้อมูล	1
10. ขอบเขตเชิงภูมิศาสตร์หรือเชิงพื้นที่	เทศบาล/อบต.
11. แหล่งที่มา	ฐานข้อมูลระบบสารสนเทศด้านการจัดการขยะมูลฝอยชุมชน
12. รูปแบบการเก็บข้อมูล	PDF
13. หมวดหมู่ข้อมูลตามธรรมาภิบาลข้อมูลภาครัฐ	ข้อมูลสาธารณะ
14. สัญญาอนุญาตให้ใช้ข้อมูล	License not specified
15. เงื่อนไขในการเข้าถึงข้อมูล	ไม่มี
16. ปีข้อมูลที่เริ่มต้นจัดทำ	
17. ปีข้อมูลล่าสุดที่เผยแพร่	
18. วันที่กำหนดเผยแพร่ข้อมูล	9/2/2565
19. วันที่ปรับปรุงข้อมูลล่าสุด	9/2/2565
20. การจัดจำแนก	ไม่มี
21. หน่วยวัด	ตัน/ปี
22. หน่วยตัวคูณ	หน่วย
23. วิธีการคำนวณ	ไม่มี
24. มาตรฐานการจัดทำข้อมูล	
25. URL	-
26. ภาษาที่ใช้	ไทย
27. สถิติทางการ	

ประเด็นการพัฒนาที่ 4.2 “การจัดการขยะมูลฝอยของจังหวัดตรัง”	
รหัสชุดข้อมูลตามที่กำหนดใน	DataSet_05_05
1. ประเภทข้อมูล	ข้อมูลสถิติ
2. ชื่อชุดข้อมูล	ปริมาณขยะมูลฝอยประเภทอันตราย
3. องค์กร	สำนักงานส่งเสริมการปกครองท้องถิ่นจังหวัดตรัง
4. ชื่อผู้ติดต่อ	กลุ่มงานส่งเสริม และพัฒนาท้องถิ่น
5. อีเมลผู้ติดต่อ	tranglocal@gmail.com
6. คำสำคัญ	ขยะมูลฝอยอันตราย, ขยะมูลฝอย, ขยะ
7. รายละเอียด	ขยะอันตราย หมายถึง ขยะจากสถานพยาบาล โรงงานอุตสาหกรรม หรือ ซึ่งต้องใช้กรรมวิธี ในการทำลายเป็นพิเศษ ได้แก่ วัสดุที่ผ่านการใช้ใน โรงพยาบาล แบตเตอรี่ กระบองสีฟิล์มถ่ายรูป ถ่านไฟฉาย เป็นต้น การ กำจัดขยะติดเชื้อจากโรงพยาบาลจะทำการโดยการเผาขยะติดเชื้อ ส่วนขยะ อันตรายอื่นๆ ต้องดำเนินการอย่างระมัดระวัง
8. วัตถุประสงค์	ยุทธศาสตร์ชาติ, แผนพัฒนาเศรษฐกิจและสังคมแห่งชาติ, แผนแม่บท ภายใต้ยุทธศาสตร์ชาติ
9.1 หน่วยความถี่ของการปรับปรุงข้อมูล	ปี
9.2 ค่าความถี่ของการปรับปรุงข้อมูล	1
10. ขอบเขตเชิงภูมิศาสตร์หรือเชิงพื้นที่	เทศบาล/อบต.
11. แหล่งที่มา	ฐานข้อมูลระบบสารสนเทศด้านการจัดการขยะมูลฝอยชุมชน
12. รูปแบบการเก็บข้อมูล	
13. หมาดหมู่ข้อมูลตามธรรมาภิบาลข้อมูลภาครัฐ	ข้อมูลสาธารณะ
14. สัญญาอนุญาตให้ใช้ข้อมูล	License not specified
15. เงื่อนไขในการเข้าถึงข้อมูล	ไม่มี
16. ปีข้อมูลที่เริ่มต้นจัดทำ	
17. ปีข้อมูลล่าสุดที่เผยแพร่	
18. วันที่กำหนดเผยแพร่ข้อมูล	9/2/2565
19. วันที่ปรับปรุงข้อมูลล่าสุด	9/2/2565
20. การจัดจำแนก	ไม่มี
21. หน่วยวัด	ตัน/ปี
22. หน่วยตัวคูณ	หน่วย
23. วิธีการคำนวณ	ไม่มี
24. มาตรฐานการจัดทำข้อมูล	
25. URL	-
26. ภาษาที่ใช้	ไทย
27. สถิติทางการ	

ประเด็นการพัฒนาที่ 4.2 “การจัดการขยะมูลฝอยของจังหวัดตรัง”	
รหัสชุดข้อมูลตามที่กำหนดใน	DataSet_05_15
1. ประเภทข้อมูล	ข้อมูลสถิติ
2. ชื่อชุดข้อมูล	จำนวน อปท. ที่มีการให้บริการจัดเก็บขยะมูลฝอย
3. องค์กร	สำนักงานส่งเสริมการปกครองท้องถิ่นจังหวัดตรัง
4. ผู้ติดต่อ	กลุ่มงานส่งเสริม และพัฒนาท้องถิ่น
5. อีเมลผู้ติดต่อ	tranglocal@gmail.com
6. คำสำคัญ	ขยะมูลฝอย,ขยะ,อปท.ที่เก็บขยะ
7. รายละเอียด	อปท. มีหน้าที่และอำนาจในการเก็บ ขน และกำจัดขยะมูลฝอย โดยอปท. สามารถมอบหมายให้บุคคลใดดำเนินการเก็บ ขน และกำจัดหรือจัดหาประโยชน์โดยทำเป็นธุรกิจหรือได้รับประโยชน์เป็นค่าตอบแทนโดยคิดค่าบริการได้ แต่ต้องได้รับอนุญาตจากเจ้าพนักงานท้องถิ่นด้วย
8. วัตถุประสงค์	ยุทธศาสตร์ชาติ,แผนพัฒนาเศรษฐกิจและสังคมแห่งชาติ,แผนแม่บทภายใต้ยุทธศาสตร์ชาติ
9.1 หน่วยความถี่ของการปรับปรุงข้อมูล	ปี
9.2 ค่าความถี่ของการปรับปรุงข้อมูล	1
10. ขอบเขตเชิงภูมิศาสตร์หรือเชิงพื้นที่	จังหวัด
11. แหล่งที่มา	ฐานข้อมูล
12. รูปแบบการเก็บข้อมูล	PDF
13. หมวดหมู่ข้อมูลตามธรรมาภิบาลข้อมูลภาครัฐ	ข้อมูลสาธารณะ
14. สัญญาอนุญาตให้ใช้ข้อมูล	License not specified
15. เงื่อนไขในการเข้าถึงข้อมูล	ไม่มี
16. ปีข้อมูลที่เริ่มต้นจัดทำ	
17. ปีข้อมูลล่าสุดที่เผยแพร่	
18. วันที่กำหนดเผยแพร่ข้อมูล	9/2/2565
19. วันที่ปรับปรุงข้อมูลล่าสุด	9/2/2565
20. การจัดจำแนก	ไม่มี
21. หน่วยวัด	อปท.
22. หน่วยตัวคูณ	หน่วย
23. วิธีการคำนวณ	ไม่มี
24.มาตรฐานการจัดทำข้อมูล	
25. URL	-
26. ภาษาที่ใช้	ไทย
27. สถิติทางการ	



สำนักงานสภานโยบายการอุดมศึกษา วิทยาศาสตร์ และนวัตกรรมแห่งชาติ

www.nso.go.th