



แผนพัฒนาสถิติระดับจังหวัด (พ.ศ. 2566 - 2570)



แม่ฮ่องสอน



"Good statistics for decision makers"



คณะกรรมการสถิติระดับจังหวัดแม่ฮ่องสอน

คำนำ

การพัฒนาประเทศ ทั้งในระดับประเทศ ระดับภารกิจ และระดับพื้นที่ต่างให้ความสำคัญกับการใช้ “สถิติที่มีคุณภาพ” ที่เสมือนเป็นวัตถุดิบหรือต้นน้ำที่เป็นข้อเท็จจริงและองค์ความรู้ของห่วงโซ่คุณค่า (Supply Chain) เพื่อใช้ในการกำหนดนโยบาย เป้าหมายการพัฒนา แผนการดำเนินงาน แผนงบประมาณ และแผนจัดสรรทรัพยากร และติดตามประเมินผลความก้าวหน้าในการดำเนินการพัฒนาในมิติต่าง ๆ ในทุกระดับ เพื่อให้รัฐสามารถกำหนดทิศทาง นโยบาย และตัดสินใจเพื่อพัฒนาคุณภาพชีวิตของประชาชนในประเทศ ตรงตามความต้องการโดยใช้ข้อมูลสถิติที่เป็นหลักฐานหรือข้อมูลทางวิทยาศาสตร์มาเป็นตัวนำในการตัดสินใจดำเนินนโยบายด้านต่าง ๆ แต่ในการดำเนินงานเพื่อการบูรณาการแผนการทำงานร่วมกันของหน่วยงานระดับพื้นที่นั้นพบว่า ข้อมูลเพื่อการตัดสินใจในระดับพื้นที่แตกต่างจากราชการส่วนกลาง โดยข้อมูลสถิติระดับพื้นที่ควรเป็นข้อมูลสถิติที่สะท้อนการดำเนินการของพื้นที่ตามนโยบายของรัฐบาล (Agenda Base) และการแก้ไขปัญหาเชิงพื้นที่ (Area Base) ซึ่งมีความจำเป็นต้องเป็นข้อมูลเชิงลึกและเป็นระบบ โดยต้องกำหนดประเด็นปัญหา (Paint Point) ที่เป็นนโยบายระดับจังหวัด ที่มีความซับซ้อน และมีความต้องการข้อมูลเพื่อการตัดสินใจเฉพาะ

เพื่อให้ตอบโจทย์การดำเนินนโยบายของรัฐให้มีข้อมูลสถิติที่มีคุณภาพ สำนักงานสถิติจังหวัดในฐานะเป็นหน่วยราชการบริหารส่วนภูมิภาค ที่มีหน้าที่บริหารจัดการข้อมูลสถิติและสารสนเทศสถิติที่สำคัญและจำเป็นเพื่อสนับสนุนการพัฒนาในระดับพื้นที่ รวมทั้งยังเป็นเลขานุการคณะกรรมการสถิติระดับจังหวัด ซึ่งเป็นกลไกในการขับเคลื่อนให้จังหวัดมีข้อมูลสถิติที่มีคุณภาพตรงตามความต้องการของพื้นที่อย่างแท้จริง และสามารถบูรณาการข้อมูลสถิติดังกล่าวเพื่อตอบโจทย์การพัฒนาในทุกระดับ รวมทั้งเป็นการดำเนินการตามพระราชบัญญัติสถิติ พ.ศ. 2550 มาตรา 6 (1) กำหนดให้สำนักงานสถิติแห่งชาติมีหน้าที่ในการจัดทำแผนแม่บทเกี่ยวกับการดำเนินงานทางสถิติของรัฐ เสนอคณะรัฐมนตรีให้ความเห็นชอบ เพื่อให้การดำเนินงานด้านสถิติของประเทศมีความเป็นเอกภาพ ข้อมูลสถิติมีมาตรฐาน ลดความซ้ำซ้อนของการจัดทำสถิติ นำไปสู่การแลกเปลี่ยนข้อมูลระหว่างหน่วยงานภาครัฐและใช้ข้อมูลสถิติและสารสนเทศร่วมกัน และมาตรา 6 (7) กำหนดให้สำนักงานสถิติแห่งชาติบูรณาการข้อมูล จากหน่วยงานภาครัฐอื่น ๆ เพื่อจัดทำฐานข้อมูลสถิติและสารสนเทศของประเทศ

ดังนั้น การจัดทำแผนพัฒนาสถิติระดับจังหวัดแม่ฮ่องสอน พ.ศ. 2566 – 2570 ฉบับนี้ มีวัตถุประสงค์หลักเพื่อให้ได้รายการข้อมูลสถิติที่ใช้ในการจัดทำตัวชี้วัดในการตอบโจทย์ประเด็นปัญหา (Paint Point) ในการพัฒนาจังหวัด รวมทั้งมีแนวทางในการพัฒนาการจัดเก็บ รวบรวม ข้อมูลสถิติที่สำคัญ จำเป็น สอดคล้องกับยุทธศาสตร์ชาติ 20 ปี (พ.ศ. 2561 – 2580) แผนแม่บทภายใต้ยุทธศาสตร์ชาติ 23 ด้าน แผนการปฏิรูปประเทศ 13 ด้าน เป้าหมายการพัฒนาที่ยั่งยืน (Sustainable Development Goal: SDGs) (ร่าง) แผนพัฒนาเศรษฐกิจและสังคมแห่งชาติ ฉบับที่ 13 (พ.ศ. 2566 – 2570) แผนพัฒนาต่าง ๆ และแผนพัฒนาจังหวัด พ.ศ. 2566 – 2570 ซึ่งได้มีการดำเนินการตามมติคณะกรรมการบูรณาการนโยบายภาค (ก.บ.ภ.) ครั้งที่ 2/2564 เมื่อวันที่ 14 กรกฎาคม 2564 โดยแผนพัฒนาสถิติระดับจังหวัดแม่ฮ่องสอนฉบับนี้ จะใช้ในการติดตามผลการพัฒนาสถิติและมีการทบทวนรายการสถิติที่อยู่ในแผนอย่างต่อเนื่อง เพื่อให้มั่นใจได้ว่าจังหวัดแม่ฮ่องสอนจะมีข้อมูลสถิติที่ทันสมัยตามนโยบายการพัฒนาจังหวัด

สารบัญ

บทที่ 1 บทนำ

1.1 หลักการและเหตุผล.....	1
1.2 วัตถุประสงค์การจัดทำแผนพัฒนาสถิติระดับจังหวัด	4
1.3 แนวทางการจัดทำแผนพัฒนาสถิติระดับจังหวัด.....	4
1.4 คำอธิบายศัพท์.....	5

บทที่ 2 นโยบายและยุทธศาสตร์ที่เกี่ยวข้องกับการพัฒนาในระดับจังหวัด

2.1 การศึกษานโยบายและยุทธศาสตร์ที่เกี่ยวข้องกับการพัฒนาในระดับจังหวัด.....	9
2.2 การวิเคราะห์ประเด็นการพัฒนาการจังหวัดภายใต้แผนพัฒนาจังหวัดที่เป็นปัจจุบัน ที่สอดคล้องกับนโยบายและยุทธศาสตร์ต่าง ๆ ที่เกี่ยวข้องกับการพัฒนาในระดับจังหวัด	18
2.3 การวิเคราะห์สถานการณ์ แนวโน้ม การพัฒนาในระดับจังหวัด.....	35

บทที่ 3 รายการข้อมูลสถิติทางการที่เกี่ยวข้องกับการพัฒนาในระดับจังหวัด

3.1 ประเด็นการพัฒนาที่ 1: แก้ไขปัญหาโครงสร้างพื้นฐาน	45
3.2 ประเด็นการพัฒนาที่ 2 : ยกระดับการบริหารจัดการอนุรักษ์ฟื้นฟู ทรัพยากรธรรมชาติและ สิ่งแวดล้อมให้เติบโตอย่างยั่งยืน.....	52
3.3 ประเด็นการพัฒนาที่ 3 : การยกระดับคุณภาพชีวิต ลดความเหลื่อมล้ำทางสังคม.....	60
3.4 ประเด็นการพัฒนาที่ 4 : การพัฒนาอาชีพและรายได้	67
3.5 ประเด็นการพัฒนาที่ 5 : ส่งเสริมและพัฒนากองทุนเพื่อช่วยเหลือผู้มีคุณภาพและยั่งยืน	75
3.6 ประเด็นการพัฒนาที่ 6 : การพัฒนาเพื่อเสริมสร้างความมั่นคงภายในและความมั่นคง ตามแนวชายแดน.....	80

บทที่ 4 สถานการณ์สถิติทางการ..... 88

บทที่ 5 ข้อเสนอแนะการพัฒนาการรวบรวมข้อมูลและแผนปฏิบัติการพัฒนาสถิติทางการ 95

ภาคผนวก

ภาคผนวก ก การวิเคราะห์ประเด็นการพัฒนาจังหวัด ภายใต้แผนพัฒนาจังหวัดที่เป็นปัจจุบัน ที่สอดคล้องกับนโยบายและยุทธศาสตร์ต่าง ๆ ที่เกี่ยวข้องกับการพัฒนาในระดับจังหวัด.	98
ภาคผนวก ข ตัวชี้วัดการพัฒนาจังหวัด.....	100
ภาคผนวก ค คำอธิบายข้อมูล (Matadata).....	109

สารบัญภาพ

ภาพ 1	แนวคิดการพัฒนาสถิติทางการ	3
ภาพ 2	กรอบแนวคิดการวิเคราะห์นโยบายและยุทธศาสตร์ที่เกี่ยวข้องกับการพัฒนาในระดับจังหวัด	8
ภาพ 3	ยุทธศาสตร์ชาติ 6 ด้านและการแปลงยุทธศาสตร์สู่การปฏิบัติ	9
ภาพ 4	17 เป้าหมายการพัฒนาที่ยั่งยืน	14
ภาพ 5	การจัดกลุ่ม SDGs ตามปัจจัยที่เชื่อมโยงกันใน 5 มิติ (5P)	14
ภาพ 6	การเชื่อมโยงยุทธศาสตร์ระดับประเทศสู่แผนพัฒนาจังหวัดแม่ฮ่องสอน (พ.ศ. 2566 - 2570)	34
ภาพ 7	ดัชนีการพัฒนากภาพรวมของจังหวัดแม่ฮ่องสอนเทียบกับค่ากลางประเทศ	38
ภาพ 8	ดัชนีด้านการพัฒนาคน (People) ของจังหวัดแม่ฮ่องสอนเทียบกับค่ากลางประเทศ	39
ภาพ 9	ดัชนีการพัฒนาด้านเศรษฐกิจและความมั่งคั่ง (Prosperity) ของจังหวัดแม่ฮ่องสอนเทียบกับค่ากลางประเทศ	40
ภาพ 10	ดัชนีการพัฒนาด้านสิ่งแวดล้อม (Planet) ของจังหวัดแม่ฮ่องสอนเทียบกับค่ากลางประเทศ	41
ภาพ 11	ดัชนีการพัฒนาด้านสันติภาพและยุติธรรม (Peace) ของจังหวัดแม่ฮ่องสอนเทียบกับค่ากลางประเทศ	42
ภาพ 12	ดัชนีการพัฒนาด้านความเป็นหุ้นส่วนพัฒนา (Partnership) ของจังหวัดแม่ฮ่องสอนเทียบกับค่ากลางประเทศ	43
ภาพ 13	ห่วงโซ่คุณค่า (Value Chain) “พื้นที่และเมืองน่าอยู่อัจฉริยะ”	47
ภาพ 14	ห่วงโซ่คุณค่า (Value Chain) “การแก้ไขปัญหาโครงสร้างพื้นฐานของจังหวัดแม่ฮ่องสอน”	48
ภาพ 15	ห่วงโซ่คุณค่า (Value Chain) “การเติบโตอย่างยั่งยืน”	54
ภาพ 16	ห่วงโซ่คุณค่า (Value Chain) “ยกระดับการบริหารจัดการอนุรักษ์ฟื้นฟูทรัพยากรธรรมชาติและสิ่งแวดล้อมให้เติบโตอย่างยั่งยืนของจังหวัดแม่ฮ่องสอน”	55
ภาพ 17	ห่วงโซ่คุณค่า (Value Chain) “การพัฒนาศักยภาพคนตลอดช่วงชีวิต”	61
ภาพ 18	ห่วงโซ่คุณค่า (Value Chain) “ยกระดับคุณภาพชีวิต ลดความเหลื่อมล้ำทางสังคมของจังหวัดแม่ฮ่องสอน”	62
ภาพ 19	ห่วงโซ่คุณค่า (Value Chain) “การเกษตร”	68
ภาพ 20	ห่วงโซ่คุณค่า (Value Chain) “การพัฒนาอาชีพและรายได้ของจังหวัดแม่ฮ่องสอน”	69
ภาพ 21	ห่วงโซ่คุณค่า (Value Chain) “การท่องเที่ยว”	76
ภาพ 22	ห่วงโซ่คุณค่า (Value Chain) “ส่งเสริมและพัฒนาการท่องเที่ยวให้มีคุณภาพและยั่งยืนของจังหวัดแม่ฮ่องสอน”	77
ภาพ 23	ห่วงโซ่คุณค่า (Value Chain) “ความมั่นคง”	81

ภาพ 24	ห่วงโซ่คุณค่า (Value Chain) “การพัฒนาเพื่อเสริมสร้างความมั่นคงภายในและความมั่นคงตามแนวชายแดน”	82
ภาพ ก1	การวิเคราะห์ประเด็นการพัฒนาจังหวัด ภายใต้แผนพัฒนาจังหวัดที่เป็นปัจจุบันที่สอดคล้องกับนโยบายและยุทธศาสตร์ต่าง ๆ ที่เกี่ยวข้องกับการพัฒนาในระดับจังหวัด	99
ภาพ ก2	ดัชนีรวมการพัฒนาจังหวัด	101
ภาพ ก3	ดัชนีผสม มิติการพัฒนาคน (People)	102
ภาพ ก4	ดัชนีผสม มิติเศรษฐกิจและความมั่งคั่ง (Prosperity)	103
ภาพ ก5	ดัชนีผสม มิติสิ่งแวดล้อม (Planet)	104
ภาพ ก6	ดัชนีผสม มิติสันติภาพและยุติธรรม (Peace)	105
ภาพ ก7	ดัชนีผสม มิติความเป็นหุ้นส่วนการพัฒนา (Partnership)	106
ภาพ ก8	ดัชนีการพัฒนาระดับจังหวัดแม่ฮ่องสอน	107

สารบัญตาราง

ตาราง 1	ความสอดคล้องระหว่างประเด็นยุทธศาสตร์ตาม (ร่าง) แผนพัฒนาเศรษฐกิจและสังคมแห่งชาติ ฉบับที่ 13 และประเด็นการพัฒนาจังหวัดของแผนพัฒนาจังหวัดฯ	18
ตาราง 2	ตัวชี้วัดตาม (ร่าง) แผนพัฒนาเศรษฐกิจและสังคมแห่งชาติ ฉบับที่ 13 และความสอดคล้องระหว่างตัวชี้วัดตามแผนพัฒนาจังหวัดฯ	20
ตาราง 3	การวิเคราะห์ประเด็นการพัฒนาจังหวัดภายใต้แผนพัฒนาจังหวัดที่เป็นปัจจุบันที่สอดคล้องกับยุทธศาสตร์ชาติ (พ.ศ. 2561 – 2580)	22
ตาราง 4	การวิเคราะห์ประเด็นการพัฒนาจังหวัดภายใต้แผนพัฒนาจังหวัดที่เป็นปัจจุบันที่สอดคล้องกับแผนแม่บทภายใต้ยุทธศาสตร์ชาติ	22
ตาราง 5	การวิเคราะห์ประเด็นการพัฒนาจังหวัดภายใต้แผนพัฒนาจังหวัดที่เป็นปัจจุบันที่สอดคล้องกับแผนการปฏิรูปประเทศ 13 ด้าน	23
ตาราง 6	การวิเคราะห์ประเด็นการพัฒนาจังหวัดภายใต้แผนพัฒนาจังหวัดที่เป็นปัจจุบันที่สอดคล้องกับ (ร่าง) แผนพัฒนาเศรษฐกิจและสังคมแห่งชาติ ฉบับที่ 13	24
ตาราง 7	การวิเคราะห์ประเด็นการพัฒนาจังหวัดภายใต้แผนพัฒนาจังหวัดที่เป็นปัจจุบันที่สอดคล้องกับเป้าหมายการพัฒนาที่ยั่งยืน (SDGs)	25
ตาราง 8	การวิเคราะห์ประเด็นการพัฒนาจังหวัดภายใต้แผนพัฒนาจังหวัดที่เป็นปัจจุบันที่สอดคล้องกับ (ร่าง) กรอบแผนพัฒนาภาคเหนือ	26

ตาราง 9	การวิเคราะห์ประเด็นการพัฒนาจังหวัดภายใต้แผนพัฒนาจังหวัดที่เป็นปัจจุบัน ที่สอดคล้องกับ แผนพัฒนากลุ่มจังหวัดภาคเหนือตอนบน 1 (พ.ศ. 2566 – 2570)	26
ตาราง 10	การวิเคราะห์ประเด็นการพัฒนาจังหวัด ภายใต้แผนพัฒนาจังหวัดที่เป็นปัจจุบัน ที่สอดคล้องกับนโยบายและยุทธศาสตร์ต่าง ๆ ที่เกี่ยวข้องกับแผนพัฒนาจังหวัด แม่ฮ่องสอน (พ.ศ. 2566 – 2570)	27
ตาราง 11	ผังสถิติทางการ “แก้ไขปัญหาคโครงสร้างพื้นฐานของจังหวัดแม่ฮ่องสอน”	50
ตาราง 12	ผังสถิติทางการ “การยกระดับบริหารจัดการอนุรักษ์ ป่าชุมชน ทรัพยากรธรรมชาติและสิ่งแวดล้อมให้เติบโตอย่างยั่งยืนจังหวัดแม่ฮ่องสอน”	57
ตาราง 13	ผังสถิติทางการ “การยกระดับคุณภาพชีวิต ลดความเหลื่อมล้ำทางสังคมของจังหวัดแม่ฮ่องสอน”	64
ตาราง 14	ผังสถิติทางการ “การพัฒนาอาชีพและรายได้ของจังหวัดแม่ฮ่องสอน”	71
ตาราง 15	ผังสถิติทางการ “ส่งเสริมและพัฒนากการท่องเที่ยวให้มีคุณภาพและยั่งยืนของจังหวัดแม่ฮ่องสอน”	79
ตาราง 16	ผังสถิติทางการ “การพัฒนาเพื่อเสริมสร้างความมั่นคงภายในและความมั่นคงตามแนวชายแดนของจังหวัดแม่ฮ่องสอน”	84
ตาราง 17	ค่าตัวชี้วัดการพัฒนาระดับจังหวัดแม่ฮ่องสอน	108

บทนำ

1.1 หลักการและเหตุผล

“สถิติ” เป็นข้อมูลที่เกิดจากการจัดเก็บหรือบันทึกข้อมูลที่อยู่รอบตัวเราให้อยู่ในรูปข้อความหรือตัวเลขและนำมาประมวลผลเพื่อใช้ในการวัด ประเมินค่า หรือใช้สถิติเป็นเกณฑ์มาตรฐานสำหรับเปรียบเทียบ การเปลี่ยนแปลงของอดีตและปัจจุบัน ไปจนถึงใช้คาดการณ์ในอนาคต ทำให้สถิติมีความสำคัญต่อทุกระดับ การขับเคลื่อนการพัฒนาประเทศ รัฐบาลจำเป็นต้องมีข้อมูลต่าง ๆ เพื่อใช้ในการกำหนดนโยบาย ยุทธศาสตร์ วางแผน และติดตามความก้าวหน้าการดำเนินงานตามนโยบายต่าง ๆ โดยเฉพาะอย่างยิ่ง “องค์ความรู้จากสถิติที่เกี่ยวกับสถานการณ์ด้านเศรษฐกิจ สังคม และทรัพยากรธรรมชาติและสิ่งแวดล้อมของประเทศ เพื่อกำหนดนโยบาย ขับเคลื่อน และติดตามประเมินผลการดำเนินนโยบายต่าง ๆ”

ด้วยพัฒนาการทางคอมพิวเตอร์และเทคโนโลยีสารสนเทศที่เปลี่ยนแปลงอย่างรวดเร็วทำให้ระบบการจัดเก็บข้อมูลสถิติของประเทศเป็น “ระบบสถิติแบบกระจายงาน” กล่าวคือ หน่วยงานภาครัฐต่างมีระบบจัดเก็บข้อมูลทั้งที่ได้จากการบริหารงาน งานทะเบียน และจากความต้องการเฉพาะของหน่วยงาน เพื่อประมวลเป็นสถิติและสารสนเทศตามความต้องการของหน่วยงานเป็นหลัก ซึ่งการดำเนินงานดังกล่าวมีข้อดีคือ ทำให้หน่วยงานมีข้อมูลใช้เพื่อการตัดสินใจตามภารกิจของหน่วยงานได้ตรง ความต้องการ สะดวก และรวดเร็ว แต่ในขณะเดียวกัน การกำหนดนโยบายหรือทิศทางการพัฒนาประเทศควรพัฒนาบนพื้นฐานที่เห็นภาพองค์รวมของทุกส่วนที่เกี่ยวข้อง ไม่อาจพิจารณาแยกส่วนระหว่างด้านเศรษฐกิจ สังคม และสิ่งแวดล้อม จึงจำเป็นต้องมีข้อมูลที่บูรณาการกันเพื่อสะท้อนให้ผู้กำหนดนโยบายได้เห็นภาพรวมผ่านเป้าหมาย เป้าประสงค์และตัวชี้วัดอย่างแท้จริง ด้วยสาเหตุดังกล่าว จึงทำให้เกิดปัญหาเมื่อผู้ใช้หรือผู้บริหารต้องการนำข้อมูลจากต่างหน่วยงานมาใช้ประโยชน์ร่วมกันทำได้ยาก เพราะแต่ละหน่วยงานต่างมีวิธีการ วัตถุประสงค์ และการจัดเก็บข้อมูลที่แตกต่างกัน

PAIN POINT ของผู้ใช้ข้อมูลภาครัฐ

- data silo ต่างระบบจัดเก็บต่างเจ้าของ
- วิธีการและช่วงเวลาในการจัดเก็บที่ต่างกัน
- คำนียามต่างกันตามภารกิจ/กฎหมายของหน่วยงาน
- นำมาใช้ประโยชน์ร่วมกันยาก
- ข้อจำกัดด้านบุคลากรและงบประมาณ
- มีข้อมูลซ้ำซ้อน
- มี Data Gap แต่ไม่มีหน่วยงานรับผิดชอบ
- ข้อมูลไม่ถูกต้อง
- ข้อมูลไม่เป็นปัจจุบัน
- มีข้อมูลแต่ผู้ใช้ไม่สามารถเข้าถึงได้
- ฯลฯ

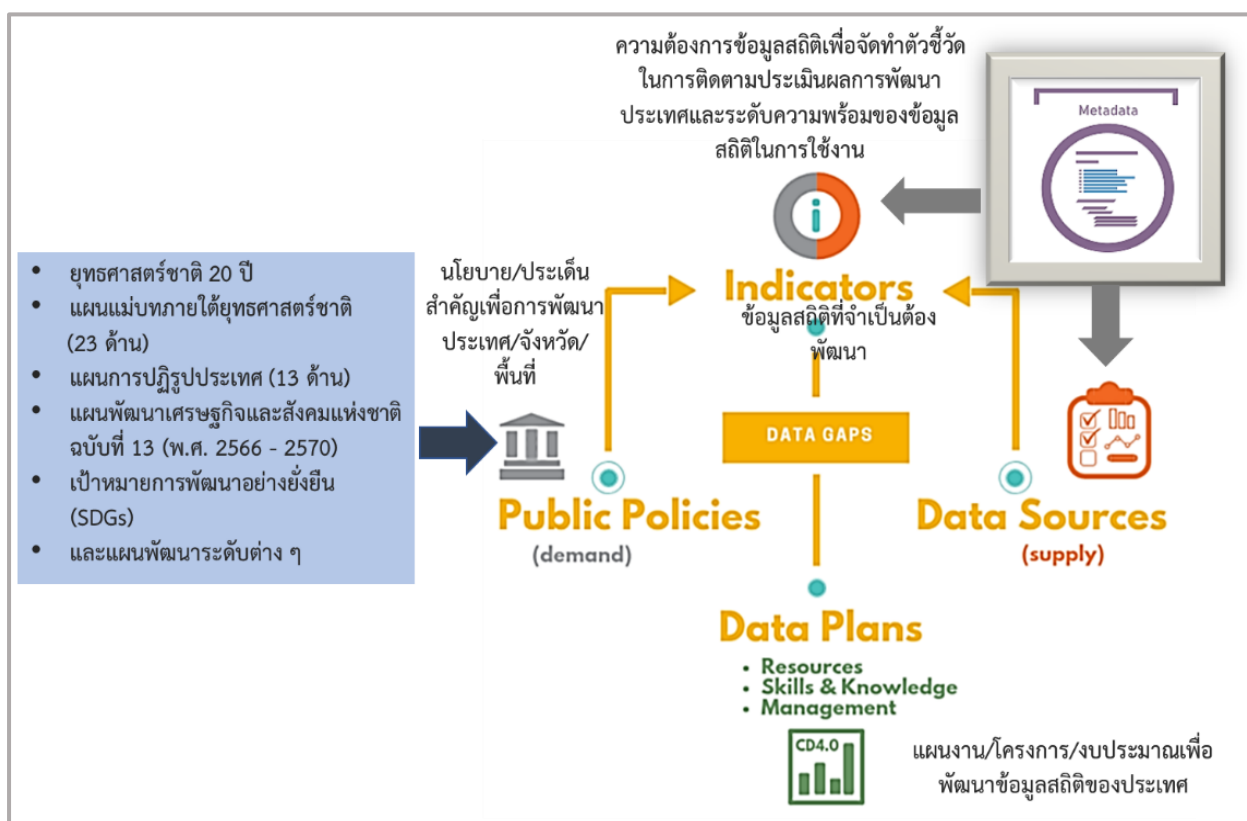
ดังนั้น การที่สังคมไทยจะมีข้อมูลสถิติเพื่อสนับสนุนการวางแผนการพัฒนาประเทศในทิศทางที่ดีขึ้น จำเป็นต้องมีการบริหารจัดการระบบสถิติของประเทศเพื่อแก้ไขปัญหาดังกล่าว โดยสำนักงานสถิติแห่งชาติได้จัดทำแผนแม่บทระบบสถิติประเทศไทยขึ้นเป็นครั้งแรกในปี พ.ศ. 2554 และแผนแม่บทระบบสถิติประเทศไทย ฉบับที่ 2 (พ.ศ. 2559 – 2565) เพื่อให้การแปลงแผนแม่บทระบบสถิติประเทศไทยไปสู่การปฏิบัติเป็นไปอย่างมีประสิทธิภาพ และเกิดผลสัมฤทธิ์อย่างเป็นรูปธรรม สอดรับกับรัฐธรรมนูญแห่งราชอาณาจักรไทย พ.ศ. 2560 มาตรา 258 ข(2) “ให้มีการบูรณาการฐานข้อมูลของหน่วยงานของรัฐทุกหน่วยงานเข้าด้วยกัน เพื่อให้เป็นระบบข้อมูลเพื่อการบริหารราชการแผ่นดินและการบริการประชาชน” ทั้งในระดับภารกิจ (กระทรวง กรม) และระดับพื้นที่ (จังหวัด)

สำนักงานสถิติจังหวัดในฐานะฝ่ายเลขานุการคณะกรรมการสถิติระดับจังหวัดได้มีการพัฒนาข้อมูลสถิติและสารสนเทศระดับพื้นที่ร่วมกับหน่วยงานที่เกี่ยวข้องในระดับพื้นที่ ผ่านกลไกของคณะกรรมการสถิติระดับจังหวัด คณะทำงานสถิติระดับจังหวัด โดยได้มีการจัดทำแผนพัฒนาสถิติระดับจังหวัด ขึ้นเป็นครั้งแรกในปี พ.ศ. 2557 ผลลัพธ์คือได้ชุดข้อมูลที่ตอบโจทย์ยุทธศาสตร์จังหวัด ผลิตภัณฑ์ที่มีศักยภาพ (Product Champion) ประเด็นปัญหาสำคัญ (Critical Issue) และแผนพัฒนาสถิติระดับจังหวัด ซึ่งเป็นกรอบแนวทางการดำเนินงานเพื่อการพัฒนาการจัดเก็บข้อมูลสถิติที่สำคัญและจำเป็นต่อการบริหารงานยุทธศาสตร์จังหวัด โดยมีแผนพัฒนาจังหวัด และแผนปฏิบัติราชการประจำปี เป็นกลไกในการเชื่อมโยงความต้องการข้อมูลกับแนวทางการพัฒนาข้อมูลสถิติระดับจังหวัด เพื่อให้ได้สถิติทางการ (Official Statistics) ระดับจังหวัด คือ รายการข้อมูลสถิติที่สำคัญและจำเป็นที่ใช้สนับสนุนการตัดสินใจ ที่ได้มาจากกระบวนการจัดทำแผนพัฒนาจังหวัด และแผนปฏิบัติราชการประจำปี ที่นำไปสู่การจัดสรรงบประมาณในแผนงานและโครงการประจำปีของจังหวัด ประกอบด้วย ปัจจัยสู่ความสำเร็จ (Critical Success Factor) ตัวชี้วัด (Key Performance Indicator) และข้อมูลพื้นฐานที่สำคัญ (Baseline Data) รวมทั้งคำอธิบายข้อมูลสถิติทางการ (Official Statistics Metadata) ซึ่งเป็นการอธิบายข้อมูลที่ส่วนราชการดำเนินการจัดเก็บข้อมูลดังกล่าว โดยการขับเคลื่อนจัดทำแผนพัฒนาสถิติระดับจังหวัด (พ.ศ. 2566 – 2570) ดำเนินการผ่านกลไกคณะกรรมการสถิติระดับจังหวัดเพื่อสร้างการมีส่วนร่วม โดยยึดหลักแนวคิด “Demand-Driven” ที่ต้องการผลิตสถิติทางการที่มีคุณภาพบนพื้นฐานของความต้องการใช้สถิติอย่างแท้จริงที่สอดคล้องกับนโยบายสำคัญของประเทศ ได้แก่

- ยุทธศาสตร์ชาติ 20 ปี (พ.ศ. 2561 – 2580)
- แผนแม่บทภายใต้ยุทธศาสตร์ชาติ (23 ด้าน)
- แผนการปฏิรูปประเทศ (13 ด้าน)
- (ร่าง) แผนพัฒนาเศรษฐกิจและสังคมแห่งชาติ ฉบับที่ 13 (พ.ศ. 2566 – 2570)
- เป้าหมายการพัฒนาที่ยั่งยืน (Sustainable Development Goals: SDGs) ที่เชื่อมโยงกับกรอบการจัดทำแผนพัฒนาเศรษฐกิจและสังคมแห่งชาติ ฉบับที่ 13 (พ.ศ. 2566 – 2570)
- แผนยุทธศาสตร์และแผนพัฒนาระดับต่าง ๆ ในประเด็นที่เกี่ยวข้องกับยุทธศาสตร์การพัฒนาจังหวัด

- แผนพัฒนาจังหวัด พ.ศ. 2566 – 2570¹

เพื่อให้ได้รายการข้อมูลสถิติที่ใช้ในการจัดทำตัวชี้วัดในการติดตามผลการพัฒนาประเทศในแต่ละระดับ โดยเฉพาะในระดับพื้นที่ ซึ่งต้องตรวจสอบสถานะรายการข้อมูลสำคัญที่ภาครัฐมีอยู่ (Data Supply) ว่ามีหน่วยงานเจ้าของข้อมูลหรือไม่ (หากเป็นข้อมูลที่เจ้าของข้อมูลเป็นหน่วยงานส่วนราชการส่วนกลาง สำนักงานสถิติแห่งชาติจะทำหน้าที่ประสานต่อไป) ถ้ารายการข้อมูลสถิติมีหน่วยงานเจ้าของข้อมูลแล้ว หน่วยงานเจ้าของข้อมูลจำเป็นต้องจัดทำคำอธิบายข้อมูลหรือเมทาดาทา (Metadata) เพื่อลงทะเบียนนำเข้าสู่ระบบบัญชีข้อมูลภาครัฐหรือ GD Catalog เพื่อให้บริการและให้แน่ใจว่ามีข้อมูลสถิติที่สามารถใช้ในการประเมินและติดตามผลตัวชี้วัดการพัฒนาประเทศในแต่ละระดับได้ ดังภาพ 1



ภาพ 1 แนวคิดการพัฒนาสถิติทางการ

แต่หากมีความจำเป็นต้องมีข้อมูลใดแต่พบว่ายังไม่มีหน่วยงานดำเนินการจัดทำข้อมูล คณะกรรมการสถิติระดับจังหวัดจะพิจารณามอบหมายหน่วยงานจัดทำข้อมูลนั้น ซึ่งกระบวนการดังกล่าวจะนำไปสู่การพัฒนาการจัดทำข้อมูลสถิติทางการในระดับพื้นที่ให้มีข้อมูลที่เพียงพอและตอบโจทย์ความต้องการใช้งานจริง

¹ นโยบาย หลักเกณฑ์ วิธีการจัดทำแผนพัฒนาจังหวัด และแผนพัฒนากลุ่มจังหวัด พ.ศ. 2566 – 2570 (มติคณะกรรมการบูรณาการนโยบายภาค (ก.บ.ภ.) ครั้งที่ 2/2564 เมื่อวันที่ 14 กรกฎาคม 2564) โดยให้จังหวัดและกลุ่มจังหวัดดำเนินการจัดทำแผนพัฒนาจังหวัด และแผนพัฒนากลุ่มจังหวัด พ.ศ. 2566 – 2570 เพื่อให้แผนทันสถานการณ์ และใช้เป็นกรอบและทิศทางในการจัดทำแผนปฏิบัติการประจำปีของจังหวัดและกลุ่มจังหวัด ประจำปีงบประมาณ พ.ศ. 2566 – 2570

ตามความต้องการของผู้ใช้งานได้ รวมทั้งมีข้อมูลสำหรับการติดตามและประเมินผลการพัฒนาระดับพื้นที่ อย่างถูกต้องและมีธรรมาภิบาล ดังนั้นคณะกรรมการสถิติระดับจังหวัดจึงได้จัดทำแผนพัฒนาสถิติระดับจังหวัด แม่ฮ่องสอนฉบับนี้ขึ้น เพื่อเป็นเครื่องมือสำคัญในการกำหนดกรอบแนวทางการดำเนินงานเพื่อการพัฒนาการจัดทำข้อมูลสถิติที่สำคัญและจำเป็นต่อการบริหารงานของจังหวัด

1.2 วัตถุประสงค์การจัดทำแผนพัฒนาสถิติระดับจังหวัด

- 1.2.1 เพื่อศึกษาและวิเคราะห์นโยบายและยุทธศาสตร์ตามยุทธศาสตร์ชาติ 20 ปี (พ.ศ. 2561 – 2580) แผนแม่บทภายใต้ยุทธศาสตร์ชาติ (23 ด้าน) แผนการปฏิรูปประเทศ (13 ด้าน) (ร่าง) แผนพัฒนาเศรษฐกิจและสังคมแห่งชาติ ฉบับที่ 13 (พ.ศ. 2566 – 2570) เป้าหมายการพัฒนาที่ยั่งยืน (Sustainable Development Goals: SDGs) (ร่าง) กรอบแผนพัฒนาภาค (พ.ศ. 2566 – 2570) และแผนพัฒนากลุ่มจังหวัด (พ.ศ. 2566 – 2570) ที่สอดคล้องกับแผนพัฒนาจังหวัด (พ.ศ. 2566 – 2570) หรือนโยบายของผู้บริหารในจังหวัด
- 1.2.2 เพื่อจัดทำรายการข้อมูลสถิติทางการที่เกี่ยวข้องกับการพัฒนาในระดับจังหวัดที่สอดคล้องกับแผนยุทธศาสตร์และแผนพัฒนาระดับต่าง ๆ พร้อมทั้งกำหนดหน่วยงานที่มีหน้าที่รับผิดชอบในการจัดทำข้อมูลที่ยังไม่มีหน่วยงานใดดำเนินการ และเชื่อมโยง/บูรณาการข้อมูลในระดับพื้นที่
- 1.2.3 เพื่อสร้างวัฒนธรรมการใช้ข้อมูลสถิติ สนับสนุนการตัดสินใจในระดับพื้นที่ ตลอดจนสร้างโอกาสการเข้าถึงข้อมูลในระดับพื้นที่ของประชาชน
- 1.2.4 เพื่อสร้างเครือข่าย การมีส่วนร่วมของหน่วยงานในระดับพื้นที่ในการผลิตข้อมูลทางสถิติ และการประยุกต์ใช้ข้อมูลเพื่อการตัดสินใจอย่างมีประสิทธิภาพ
- 1.2.5 เพื่อพัฒนาบุคลากรด้านสถิติของหน่วยงานที่เกี่ยวข้อง ให้มีความเป็นมืออาชีพด้านข้อมูลสถิติ และสารสนเทศที่สนับสนุนการพัฒนาในระดับพื้นที่

1.3 แนวทางการจัดทำแผนพัฒนาสถิติระดับจังหวัด

- 1.3.1 ศึกษา ยุทธศาสตร์ชาติ 20 ปี (พ.ศ. 2561 – 2580) แผนแม่บทภายใต้ยุทธศาสตร์ชาติ (23 ด้าน) แผนการปฏิรูปประเทศ (13 ด้าน) และ (ร่าง) แผนพัฒนาเศรษฐกิจและสังคมแห่งชาติ ฉบับที่ 13 (พ.ศ. 2566 – 2570) เป้าหมายการพัฒนาที่ยั่งยืน (Sustainable Development Goals: SDGs) (ร่าง) กรอบแผนพัฒนาภาค (พ.ศ. 2566 – 2570) แผนพัฒนากลุ่มจังหวัด (พ.ศ. 2566 – 2570) แผนพัฒนาจังหวัด (พ.ศ. 2566 – 2570) หรือนโยบายของผู้บริหารในจังหวัด

- 1.3.2 วิเคราะห์ความสอดคล้องเชื่อมโยงระหว่างประเด็นการพัฒนาจังหวัด ตัวชี้วัดการพัฒนาฯ กับ แผนยุทธศาสตร์และแผนพัฒนาระดับต่าง ๆ โดยมีการประชุมหารือร่วมกับสำนักงานจังหวัด และหน่วยงานที่เกี่ยวข้อง
- 1.3.3 วิเคราะห์ห่วงโซ่คุณค่าจากแผนแม่บทภายใต้ยุทธศาสตร์ชาติ (23 ด้าน) ซึ่งใช้เป็นกรอบในการ จัดทำห่วงโซ่คุณค่าที่สอดคล้องกับแผนพัฒนาจังหวัด โดยมีการประชุมหารือร่วมกับสำนักงาน จังหวัดและหน่วยงานที่เกี่ยวข้อง
- 1.3.4 ทบทวนรายการสถิติทางการ 21 สาขา² รายการข้อมูลสถิติทางการในระดับพื้นที่ และสรุป รวบรวมรายการข้อมูลสถิติทางการของแต่ละห่วงโซ่คุณค่าที่เกี่ยวข้องกับการพัฒนาในระดับ จังหวัด เพื่อจัดทำเป็นร่างผังสถิติทางการ
- 1.3.5 จัดทำผังสถิติทางการ ที่แสดงชื่อตัวชี้วัด รายการสถิติทางการ การจัดจำแนก ระดับการนำเสนอ ผล สถานะ และหน่วยงาน ทั้งนี้สถิติทางการในผังสถิติทางการบางรายการอาจจะยังไม่มี การผลิต หรือขาดหน่วยงานที่รับผิดชอบในปัจจุบัน ซึ่งจะต้องได้รับการพิจารณาเป็นส่วนหนึ่ง ของยุทธศาสตร์การพัฒนาในลำดับต่อไป
- 1.3.6 สรุปข้อเสนอแนะการพัฒนาการจัดเก็บข้อมูลและเสนอแผนการพัฒนาในอนาคต

1.4 คำอธิบายศัพท์

- 1.4.1 ห่วงโซ่คุณค่าภายใต้แผนแม่บทภายใต้ยุทธศาสตร์ชาติ (23 ด้าน)³ เป็นองค์ประกอบ (อาจ รวมถึงกิจกรรมและกระบวนการต่าง ๆ) ที่มีความสอดคล้องและสัมพันธ์กันเป็นระบบภายใต้ แผนแม่บทย่อย ตั้งแต่จุดเริ่มต้นของกระบวนการดำเนินงาน (ต้นทาง) ไปจนกระทั่งสิ้นสุด กระบวนการดำเนินงาน (ปลายทาง) ที่ส่งผลต่อการบรรลุเป้าหมายแผนแม่บทย่อยนั้น ๆ ได้ตามที่กำหนด โดยทางสำนักงานสภาพัฒนาการเศรษฐกิจและสังคมแห่งชาติได้จัดทำ 140 Final Value Chains เพื่อใช้ประกอบการจัดทำโครงการสำคัญต่าง ๆ
- 1.4.2 ห่วงโซ่คุณค่าทั่วไป (Generic Value Chain: GVC)⁴ เป็นห่วงโซ่คุณค่ารูปแบบกลางที่ได้จาก การทบทวนประเด็นยุทธศาสตร์การพัฒนาภาพรวมของจังหวัด (กรอบการดำเนินงานปี 2557) สามารถแบ่งแนวทางการพัฒนาเป็น 3 ด้าน คือ เศรษฐกิจ สังคม และทรัพยากร

² สถิติทางการ 21 สาขา ประกอบด้วย ด้านสังคม 9 สาขา ได้แก่ 1) ประชากรศาสตร์ ประชากรและเคหะ 2) แรงงาน 3) การศึกษา 4) ศาสนา ศิลปะ และวัฒนธรรม 5) สุขภาพ 6) สวัสดิการสังคม 7) หญิงและชาย 8) รายได้และรายจ่ายของครัวเรือน 9) ยุติธรรมความมั่นคงการเมือง และการปกครอง ด้านเศรษฐกิจ 11 สาขา ได้แก่ 10) บัญชีประชาชาติ 11) เกษตร และประมง 12) อุตสาหกรรม 13) พลังงาน 14) การค้าและ ราคา 15) ขนส่ง และโลจิสติกส์ 16) เทคโนโลยีสารสนเทศและการสื่อสาร 17) การท่องเที่ยวและการกีฬา 18) การเงิน การธนาคาร และ ประกันภัย 19) การคลัง 20) วิทยาศาสตร์ เทคโนโลยีและนวัตกรรม ด้านทรัพยากรธรรมชาติและสิ่งแวดล้อม 21) ทรัพยากรธรรมชาติและ สิ่งแวดล้อม

³ ที่มา: การประชุมเชิงปฏิบัติการการจัดทำโครงการสำคัญ ประจำปีงบประมาณ 2565 เอกสารประกอบการบรรยาย: การวิเคราะห์และ ประมวลผลห่วงโซ่คุณค่า (Value Chain) ที่ส่งผลต่อการบรรลุเป้าหมายแผนแม่บทย่อย Workshop2 วันที่ 9 ก.ค. 63

⁴ ผลจากการจัดทำโครงการพัฒนาข้อมูลสถิติและสารสนเทศระดับพื้นที่ 76 จังหวัด และ 18 กลุ่มจังหวัด พ.ศ. 2557

ธรรมชาติและสิ่งแวดล้อม ซึ่งประเด็นในแต่ละด้านจะมีประเด็นย่อยรวม 18 เรื่อง ในแต่ละเรื่องจะมีการจัดทำห่วงโซ่คุณค่าแสดงกิจกรรมหลัก (Primary Activities) และกิจกรรมสนับสนุน (Support Activities) โดยกิจกรรมทุกประเภทมีส่วนในการช่วยเพิ่มคุณค่าให้กับสินค้าหรือบริการ หรือลด แกไข ป้องกันปัญหาให้กับประเด็นปัญหาสำคัญที่เลือก โดยแต่ละกิจกรรมในแต่ละข้อต่อของห่วงโซ่คุณค่า (Value Chain: VC) จะแสดงให้เห็นถึงคุณค่า หรือประโยชน์ให้กับการพัฒนาพื้นที่

- 1.4.3 ห่วงโซ่คุณค่าที่สอดคล้องกับแผนพัฒนาจังหวัด เป็นห่วงโซ่คุณค่าของจังหวัดในแต่ละประเด็นการพัฒนาภายใต้แผนพัฒนาจังหวัด โดยใช้ห่วงโซ่คุณค่าภายใต้แผนแม่บทภายใต้ยุทธศาสตร์ชาติ (23 ด้าน) 140 Final Value Chains และห่วงโซ่คุณค่าทั่วไป (Generic Value Chain: GVC) เป็นกรอบในการจัดทำเพื่อให้ได้ห่วงโซ่คุณค่าตามประเด็นการพัฒนาจังหวัดที่ประกอบด้วยกิจกรรมหลัก (Primary Activities) และกิจกรรมสนับสนุน (Support Activities) ที่มีความสอดคล้องและสัมพันธ์กันเป็นระบบ ตั้งแต่จุดเริ่มต้นของกระบวนการดำเนินงาน (ต้นทาง) ไปจนกระทั่งสิ้นสุดกระบวนการดำเนินงาน (ปลายทาง) ที่ส่งผลต่อการบรรลุเป้าหมายประเด็นการพัฒนาจังหวัดได้ตามที่กำหนด
- 1.4.4 แผนพัฒนาสถิติระดับจังหวัด⁵ เป็นเครื่องมือสำคัญในการกำหนดกรอบแนวทางการดำเนินงานเพื่อการพัฒนาการจัดเก็บข้อมูลสถิติที่สำคัญและจำเป็นต่อการบริหารงานยุทธศาสตร์จังหวัดในระยะสั้น 1 ปี และระยะกลาง 4 ปี เพื่อให้เชื่อมโยงกับการจัดทำแผนพัฒนาจังหวัดและสอดคล้องกับแผนยุทธศาสตร์และแผนพัฒนาระดับต่าง ๆ ซึ่งจะกำหนดกิจกรรมต่าง ๆ เพื่อพัฒนาคุณภาพสถิติทางการว่ามีรายการใดบ้าง จะพัฒนาอย่างไร หน่วยงานใดเป็นผู้รับผิดชอบ พร้อมทั้งระบุระยะเวลาที่ต้องดำเนินการด้วย
- 1.4.5 สถิติทางการ (Official Statistics)⁶ หมายถึง ข้อความหรือตัวเลขที่เป็นตัวแทนแสดงถึงคุณลักษณะของสิ่งต่าง ๆ ในประเทศ ที่ประมวลตามความเป็นจริงจากข้อมูลที่เก็บรวบรวมได้ตามหลักวิชาการทางสถิติและเป็นสถิติที่มีความสำคัญต่อการใช้ในการกำหนดนโยบายเพื่อการพัฒนาประเทศ
- 1.4.6 บัญชีสถิติทางการ เอกสารแสดงบรรดารายการสถิติทางการเพื่อจัดทำแผนกำหนดความรับผิดชอบในการดำเนินงานทางสถิติตามแผนแม่บท
- 1.4.7 คำอธิบายข้อมูลหรือเมทาดาทา⁷ (Metadata) หมายถึง ข้อมูลที่ใช้อธิบายข้อมูลหลักหรือกลุ่มที่เกี่ยวข้องทั้งกระบวนการเชิงธุรกิจ (ในที่นี้หมายถึง กระบวนการทำงานตามภารกิจของหน่วยงาน) และเชิงเทคโนโลยีสารสนเทศ กฎและข้อจำกัดของข้อมูล และโครงสร้างของ

⁵ ที่มา: ผลจากการจัดทำโครงการพัฒนาข้อมูลสถิติและสารสนเทศระดับพื้นที่ 76 จังหวัด และ 18 กลุ่มจังหวัด พ.ศ. 2557

⁶ ที่มา: แผนแม่บทระบบสถิติประเทศไทย พ.ศ. 2554 – 2558 หน้า 6

⁷ ที่มา: (ร่าง) คำอธิบาย ข้อมูลหรือเมทาดาทา (Metadata) สำหรับชุดข้อมูลภาครัฐ

ข้อมูล เมทาดาทาช่วยให้หน่วยงานสามารถเข้าใจข้อมูล ระบบ และขั้นตอนการทำงานได้ดียิ่งขึ้น โดยการบริหารจัดการเมทาดาทา (Metadata Management) เริ่มตั้งแต่การเก็บรวบรวม การจัดกลุ่ม การดูแล และการควบคุมเมทาดาทา ทั้งนี้ ข้อมูลแต่ละชุดควรมีเมทาดาทาเพื่อให้ผู้ใช้งานทราบเกี่ยวกับชุดข้อมูล เช่น รายละเอียดของชุดข้อมูล สิ่งที่เกี่ยวข้องกับชุดข้อมูล วัตถุประสงค์การนำไปใช้ และฟิลด์ข้อมูล เป็นต้น ซึ่งคำอธิบายชุดข้อมูลประกอบด้วยคำอธิบายข้อมูลจำนวน 14 รายการ สำหรับ 1 ชุดข้อมูล ที่หน่วยงานต้องจัดทำและระบุรายละเอียด ได้แก่ ประเภทข้อมูล ชื่อชุดข้อมูล องค์กร ชื่อผู้ติดต่อ อีเมลผู้ติดต่อ คำสำคัญ รายละเอียด วัตถุประสงค์ หน่วยความถี่ของการปรับปรุงข้อมูล ค่าความถี่ของการปรับปรุงข้อมูล ขอบเขตเชิงภูมิศาสตร์หรือเชิงพื้นที่ แหล่งที่มา รูปแบบการเก็บข้อมูล หมวดหมู่ข้อมูลตามธรรมาภิบาลข้อมูลภาครัฐ และสัญญาอนุญาตให้ใช้ข้อมูล

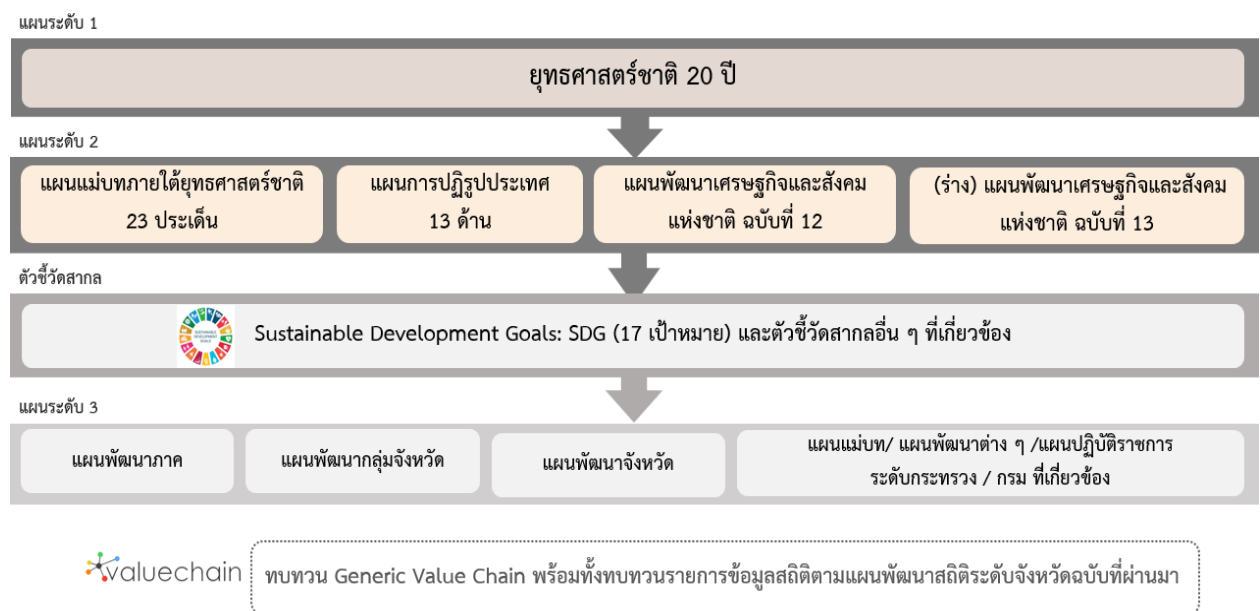
- 1.4.8 หน่วยงาน⁸ หมายถึง ส่วนราชการ รัฐวิสาหกิจ องค์กรมหาชน องค์กรปกครองส่วนท้องถิ่น และหน่วยงานอื่นของรัฐ
- 1.4.9 เจ้าของข้อมูล (Data Owners)⁹ หมายถึง บุคคลที่ทำหน้าที่ตรวจสอบดูแลข้อมูลโดยตรง สร้างความมั่นใจได้ว่าการบริหารจัดการข้อมูลสอดคล้องกับนโยบาย มาตรฐาน กฎระเบียบ หรือกฎหมาย เจ้าของข้อมูลทำการทบทวนและอนุมัติการดำเนินการต่าง ๆ ที่เกี่ยวข้องกับข้อมูล เช่น การเปลี่ยนแปลงเมทาดาทาและเกณฑ์การทำดาตาคleaning (Data Cleansing) นอกจากนี้ยังทำหน้าที่ในการให้สิทธิ์ในการเข้าถึงข้อมูล จัดชั้นความลับของข้อมูล เจ้าของข้อมูลมักจะอยู่ในตำแหน่งบริหาร เช่น ผู้อำนวยการฝ่ายหรือหัวหน้าส่วนงานบุคคลเป็น เจ้าของข้อมูลบุคคล ผู้อำนวยการฝ่ายหรือหัวหน้าส่วนงานการเงินเป็น เจ้าของข้อมูลการเงิน เป็นต้น

⁸ ที่มา: พระราชบัญญัติสถิติ พ.ศ. 2550

⁹ ที่มา: ธรรมาภิบาลข้อมูลภาครัฐ หน้า 36

นโยบายและยุทธศาสตร์ที่เกี่ยวข้องกับการพัฒนาในระดับจังหวัด

การขับเคลื่อนในการจัดทำแผนพัฒนาสถิติระดับจังหวัด (พ.ศ. 2566 – 2570) ได้ศึกษายุทธศาสตร์ชาติ 20 ปี (พ.ศ. 2561 – 2580) แผนแม่บทภายใต้ยุทธศาสตร์ชาติ (23 ด้าน) แผนการปฏิรูปประเทศ (13 ด้าน) (ร่าง) แผนพัฒนาเศรษฐกิจและสังคมแห่งชาติ ฉบับที่ 13 (พ.ศ. 2566 – 2570) เป้าหมายการพัฒนาที่ยั่งยืน (Sustainable Development Goals: SDGs) และตัวชี้วัดสากลอื่น ๆ ที่สำคัญ เช่น การจัดอันดับขีดความสามารถในการแข่งขัน (International Institute for Management Development: IMD) ยุทธศาสตร์การพัฒนาของแผนแม่บท/แผนพัฒนาต่าง ๆ/แผนปฏิบัติราชการระดับกระทรวง กรมที่เกี่ยวข้อง (ร่าง) กรอบแผนพัฒนาภาค (พ.ศ. 2566 – 2570) แผนพัฒนากลุ่มจังหวัด (พ.ศ. 2566 – 2570) แผนพัฒนาจังหวัด (พ.ศ. 2566 – 2570) หรือนโยบายของผู้บริหารในจังหวัด เป็นต้น พร้อมทั้งวิเคราะห์ความสอดคล้องเชื่อมโยงระหว่างประเด็นการพัฒนาจังหวัด ตัวชี้วัดการพัฒนากับแผนยุทธศาสตร์และแผนพัฒนาระดับต่าง ๆ เพื่อเป็นกรอบแนวคิดในการดำเนินการในครั้งนี้ ดังภาพ 2



ภาพ 2 กรอบแนวคิดการวิเคราะห์นโยบายและยุทธศาสตร์ที่เกี่ยวข้องกับการพัฒนาในระดับจังหวัด

2.1 การศึกษานโยบายและยุทธศาสตร์ที่เกี่ยวข้องกับการพัฒนาในระดับจังหวัด

การจัดทำแผนพัฒนาสถิติระดับจังหวัดแม่ฮ่องสอน (พ.ศ. 2566 – 2570) ได้มีการศึกษานโยบายและยุทธศาสตร์ที่เกี่ยวข้องเพื่อให้เกิดความเชื่อมโยงระหว่างแผนและข้อมูลสถิติที่ใช้ในกำหนดนโยบาย การจัดทำตัวชี้วัดเพื่อติดตามประเมินผล ดังนี้

2.1.1 ยุทธศาสตร์ชาติ 20 ปี (พ.ศ. 2561 – 2580)¹⁰

เครื่องมือสำคัญในการบริหารราชการแผ่นดินและใช้เป็นแนวทางในการสนับสนุนการตัดสินใจของผู้บริหาร รวมถึงการวางกรอบการพัฒนาประเทศให้เป็นไปในแนวทางที่เหมาะสมสอดคล้องกับการเปลี่ยนแปลงของประเทศ ทั้งในด้านเศรษฐกิจ สังคม และทรัพยากรธรรมชาติและสิ่งแวดล้อม ได้อย่างมีประสิทธิภาพ เพื่อให้บรรลุวิสัยทัศน์ “ประเทศไทยมีความมั่นคง มั่งคั่ง ยั่งยืน เป็นประเทศที่พัฒนาแล้ว ด้วยการพัฒนาตามหลักปรัชญาของเศรษฐกิจพอเพียง” หรือตามคติพจน์ “มั่นคง มั่งคั่ง ยั่งยืน” ประกอบด้วย 6 ยุทธศาสตร์โดยมีการแปลงยุทธศาสตร์สู่การปฏิบัติ ดังภาพ 3 เพื่อยกระดับศักยภาพของประเทศในหลากหลายมิติ พัฒนาค้นในทุกมิติและในทุกช่วงวัยให้เป็นคนดี คนเก่ง และมีคุณภาพ สร้างโอกาสและความเสมอภาคทางสังคม สร้างการเติบโตบนคุณภาพชีวิตที่เป็นมิตรกับสิ่งแวดล้อม และมีภาครัฐของประชาชนเพื่อประชาชนและประโยชน์ส่วนรวม



ภาพ 3 ยุทธศาสตร์ชาติ 6 ด้านและการแปลงยุทธศาสตร์สู่การปฏิบัติ, สำนักงานสภาพัฒนาการเศรษฐกิจและสังคมแห่งชาติ

¹⁰ ที่มา: ยุทธศาสตร์ชาติ 20 ปี (พ.ศ. 2561 – 2580), ราชกิจจานุเบกษา เล่มที่ 135 ตอนที่ 82 ก

2.1.2 แผนแม่บทภายใต้ยุทธศาสตร์ชาติ¹¹

แผนแม่บทภายใต้ยุทธศาสตร์ชาติเป็นส่วนสำคัญในการถ่ายทอดเป้าหมายและประเด็นยุทธศาสตร์ของยุทธศาสตร์ชาติลงสู่แผนระดับต่าง ๆ ต่อไป ซึ่งได้คำนึงถึงประเด็นร่วมหรือประเด็นตัดข้ามยุทธศาสตร์และการประสานเชื่อมโยงเป้าหมายของแต่ละแผนแม่บทภายใต้ยุทธศาสตร์ชาติให้มีความสอดคล้องไปในทิศทางเดียวกัน โดยแผนแม่บทภายใต้ยุทธศาสตร์ชาติจะประกอบด้วย สถานการณ์และแนวโน้มที่เกี่ยวข้องของแผนแม่บท เป้าหมายและตัวชี้วัดในการดำเนินการ ซึ่งแบ่งช่วงเวลาออกเป็น 4 ช่วง ช่วงละ 5 ปี รวมทั้งกำหนดแนวทางการพัฒนา และแผนงาน/โครงการที่สำคัญของแผนแม่บทภายใต้ยุทธศาสตร์ชาติ เพื่อเป็นกรอบในการดำเนินการของหน่วยงานที่เกี่ยวข้องให้บรรลุเป้าหมายการพัฒนาประเทศที่กำหนดไว้ในยุทธศาสตร์ว่า “ประเทศชาติมั่นคง ประชาชนมีความสุข เศรษฐกิจพัฒนาอย่างต่อเนื่อง สังคมเป็นธรรม ฐานทรัพยากรธรรมชาติยั่งยืน” โดยยกระดับศักยภาพของประเทศในหลายมิติ พัฒนาคนในทุกมิติ และในทุกช่วงวัยให้เป็นคนดี เก่ง และมีคุณภาพ สร้างโอกาสและความเสมอภาคทางสังคม สร้างการเติบโตบนคุณภาพชีวิตที่เป็นมิตรกับสิ่งแวดล้อม และมีภาครัฐของประชาชนเพื่อประชาชนและประโยชน์ส่วนรวม โดยแผนแม่บทภายใต้ยุทธศาสตร์ชาติ มีจำนวน 23 ฉบับ ได้แก่

- 1) ความมั่นคง
- 2) การต่างประเทศ
- 3) การเกษตร
- 4) อุตสาหกรรมและบริการแห่งอนาคต
- 5) การท่องเที่ยว
- 6) พื้นที่และเมืองน่าอยู่อัจฉริยะ
- 7) โครงสร้างพื้นฐาน ระบบโลจิสติกส์ และดิจิทัล
- 8) ผู้ประกอบการและวิสาหกิจขนาดกลางและขนาดย่อมยุคใหม่
- 9) เขตเศรษฐกิจพิเศษ
- 10) การปรับเปลี่ยนค่านิยม และวัฒนธรรม
- 11) ศักยภาพคนตลอดช่วงชีวิต
- 12) การพัฒนาการเรียนรู้
- 13) การเสริมสร้างให้คนไทยมีสุขภาพพลานามัยที่ดี
- 14) ศักยภาพการกีฬา
- 15) พลังทางสังคม
- 16) เศรษฐกิจฐานราก
- 17) ความเสมอภาคและหลักประกันสังคม

¹¹ ที่มา: สรุปสาระสำคัญแผนแม่บทภายใต้ยุทธศาสตร์ชาติ (พ.ศ. 2561 - 2580), สำนักงานสภาพัฒนาการเศรษฐกิจและสังคมแห่งชาติ

- 18) การเติบโตอย่างยั่งยืน
- 19) การบริหารจัดการน้ำทั้งระบบ
- 20) การบริการประชาชนและประสิทธิภาพภาครัฐ
- 21) การต่อต้านการทุจริตและประพฤติมิชอบ
- 22) กฎหมายและกระบวนการยุติธรรม
- 23) การวิจัยและพัฒนานวัตกรรม

แผนแม่บทภายใต้ยุทธศาสตร์ชาติทั้ง 23 ฉบับ เป็นการกำหนดประเด็นในลักษณะที่มีการบูรณาการ และเชื่อมโยงระหว่างยุทธศาสตร์ชาติด้านที่เกี่ยวข้อง และประเด็นการพัฒนาจะมีความซ้ำซ้อนกันระหว่างแผนแม่บทฯ เพื่อให้ส่วนราชการสามารถนำแผนแม่บทฯ ไปใช้ในทางปฏิบัติได้อย่างมีประสิทธิภาพ และป้องกันการเกิดความสับสน โดยแผนแม่บทภายใต้ยุทธศาสตร์ชาติเป็นแผนระดับที่ 2 ที่มีความสำคัญในการเป็นแนวทางการพัฒนาและขับเคลื่อนประเทศเพื่อให้บรรลุเป้าหมายของยุทธศาสตร์ และถ่ายทอดไปสู่แนวทางในการปฏิบัติในแผนระดับที่ 3 ของหน่วยงาน ตามมติคณะรัฐมนตรีเมื่อวันที่ 4 ธันวาคม 2560

นอกจากนี้ สำนักงานสภาพัฒนาการเศรษฐกิจและสังคมแห่งชาติได้จัดทำห่วงโซ่คุณค่าของประเทศไทย¹² (Final Value Chain Thailand) ที่ส่งผลให้บรรลุ 140 เป้าหมายแผนแม่บทย่อย ภายใต้แผนแม่บทภายใต้ยุทธศาสตร์ (ฉบับแก้ไข ปี 2566)

2.1.3 แผนการปฏิรูปประเทศ (ฉบับปรับปรุง)¹³

แผนการปฏิรูปประเทศ (ฉบับปรับปรุง) เป็นแผนระดับที่ 2 ตามมติคณะรัฐมนตรี เมื่อวันที่ 4 ธันวาคม 2560 โดยส่งผลต่อการบรรลุเป้าหมายของยุทธศาสตร์ชาติ และแผนแม่บทภายใต้ยุทธศาสตร์ ซึ่งทุกหน่วยงานต้องดำเนินการตามกิจกรรมปฏิรูปประเทศที่จะส่งผลให้เกิดการเปลี่ยนแปลงต่อประชาชนอย่างมีนัยสำคัญ (Big Rock) นำไปสู่การปฏิบัติตามหลักความสัมพันธ์เชิงเหตุและผล (Causal Relationship: XYZ) เพื่อให้บรรลุผลสัมฤทธิ์ตามเป้าหมายของยุทธศาสตร์ชาติของแต่ละช่วงเวลา 5 ปี โดยแผนการปฏิรูปประเทศ ฉบับปรับปรุงจะดำเนินการคู่ขนานไปกับเล่มแผนการปฏิรูปประเทศฉบับเดิมที่ประกาศใช้เมื่อเดือนเมษายน 2561 ที่เป็นกิจกรรมในลักษณะภารกิจปกติของหน่วยงาน ซึ่งแผนการปฏิรูปประเทศ 13 ด้าน ได้แก่ ด้านการเมือง ด้านการบริหารราชการแผ่นดิน ด้านกฎหมาย ด้านกระบวนการยุติธรรม ด้านเศรษฐกิจ ด้านทรัพยากรธรรมชาติและสิ่งแวดล้อม ด้านสาธารณสุข ด้านสื่อสารมวลชน เทคโนโลยีสารสนเทศ ด้านสังคม ด้านพลังงาน ด้านการป้องกันและปราบปรามการทุจริตและประพฤติมิชอบ ด้านการศึกษา ด้านวัฒนธรรม กีฬาแรงงาน และการพัฒนาทรัพยากรมนุษย์

¹² ที่มา: ห่วงโซ่คุณค่าของประเทศไทย (Value Chain Thailand) (ฉบับแก้ไขปี 2566) , สำนักงานสภาพัฒนาการเศรษฐกิจและสังคมแห่งชาติ

¹³ ที่มา: แผนการปฏิรูปประเทศ (ฉบับปรับปรุง) , สำนักงานสภาพัฒนาการเศรษฐกิจและสังคมแห่งชาติ

2.1.4 (ร่าง) แผนพัฒนาเศรษฐกิจและสังคมแห่งชาติ ฉบับที่ 13 (พ.ศ. 2566 – 2570)¹⁴

(ร่าง) แผนพัฒนาเศรษฐกิจและสังคมแห่งชาติ ฉบับที่ 13 (พ.ศ. 2566 - 2570) เป็นแผนพัฒนาฉบับแรกที่เริ่มต้นกระบวนการยกร่างกรอบแผนแม่บทภายใต้ยุทธศาสตร์ชาติและจะมีผลในการใช้เป็นกรอบเพื่อกำหนดแผนแม่บทภายใต้ยุทธศาสตร์ชาติ และแผนปฏิบัติการในช่วง 5 ปีที่สองของยุทธศาสตร์ชาติ 20 ปี โดยการกำหนดทิศทางการพัฒนาประเทศในระยะของแผนพัฒนาฯ ได้น้อมนำปรัชญาของเศรษฐกิจพอเพียงมาเป็นหลักในการขับเคลื่อนและวางแผนการพัฒนาประเทศ ไปสู่การบรรลุเป้าหมายในมิติต่าง ๆ ภายใต้ยุทธศาสตร์ชาติได้อย่างเป็นรูปธรรม ซึ่งการกำหนดทิศทางการพัฒนาประเทศในระยะต่อไปจึงจำเป็นต้องให้ความสำคัญกับปัจจัยทั้งภายนอกและภายใน ตลอดจนผลจากการเปลี่ยนแปลงของปัจจัยที่จะมีอิทธิพลต่อโครงสร้างและองค์ประกอบของประเทศในทุกมิติ เพื่อนำมาประมวลผลประกอบการกำหนดทิศทางการพัฒนาประเทศที่ควรจะมีไปในอนาคต บนหลักปรัชญาของเศรษฐกิจพอเพียงที่สอดคล้องกับเป้าหมายการพัฒนาที่ยั่งยืนของโลก (SDGs)

(ร่าง) แผนพัฒนาฯ ฉบับที่ 13 มีจุดมุ่งหมายเพื่อขับเคลื่อนการพัฒนาประเทศให้สามารถบรรลุผลตามเป้าหมายการพัฒนาระยะยาวที่กำหนดไว้ในยุทธศาสตร์ชาติ โดยมุ่งหวังให้แผนพัฒนาฯ ฉบับที่ 13 (พ.ศ. 2566 - 2570) ทำหน้าที่เป็นกลไกในการขับเคลื่อนที่มีลำดับความสำคัญสูงต่อการพัฒนาประเทศในระยะ 5 ปี และเพื่อผลักดันให้ประเทศสามารถก้าวข้ามความท้าทายต่าง ๆ เพื่อขับเคลื่อนสู่ความเจริญเติบโตที่ทุกภาคส่วนได้รับประโยชน์อย่างเท่าเทียมกัน โดยมีวัตถุประสงค์เพื่อพลิกโฉมประเทศไทยสู่ “สังคมก้าวหน้า เศรษฐกิจสร้างมูลค่าอย่างยั่งยืน” จึงได้กำหนดเป้าหมายหลัก 5 ประการ ประกอบด้วย

- 1) การปรับโครงสร้างการผลิตสู่เศรษฐกิจฐานนวัตกรรม
- 2) การพัฒนาคนสำหรับโลกยุคใหม่
- 3) การมุ่งสู่สังคมแห่งโอกาสและความเป็นธรรม
- 4) การเปลี่ยนผ่านไปสู่ความยั่งยืน
- 5) การเสริมสร้างความสามารถของประเทศในการรับมือกับความเสี่ยงและการเปลี่ยนแปลงภายใต้บริบทโลกใหม่

ดังนั้น (ร่าง) แผนพัฒนาฯ ฉบับที่ 13 จึงได้กำหนดหมวดหมู่การพัฒนา จำนวน 13 ประการที่มีลักษณะเชิงบูรณาการ ซึ่งสามารถนำไปสู่การพัฒนาทั้งในด้านเศรษฐกิจ สังคม ทรัพยากรธรรมชาติและสิ่งแวดล้อมไปพร้อม ๆ กัน ทำให้หมวดหมู่แต่ละประการสามารถสนับสนุนเป้าหมายหลักได้มากกว่าหนึ่งข้อ โดยหมวดหมู่ทั้ง 13 ประการ แบ่งออกได้เป็น 4 มิติ ดังนี้

1) มิติภาคการผลิตและบริการเป้าหมาย

หมวดหมู่ที่ 1 ไทยเป็นประเทศชั้นนำด้านสินค้าเกษตรและเกษตรแปรรูปมูลค่าสูง

¹⁴ ที่มา: (ร่าง) แผนพัฒนาเศรษฐกิจและสังคมแห่งชาติ ฉบับที่ 13 (พ.ศ. 2566 - 2570) ตุลาคม 2564

- หมวดหมู่ที่ 2 ไทยเป็นจุดหมายของการท่องเที่ยวที่เน้นคุณภาพและความยั่งยืน
- หมวดหมู่ที่ 3 ไทยเป็นฐานการผลิตยานยนต์ไฟฟ้าที่สำคัญของโลก
- หมวดหมู่ที่ 4 ไทยเป็นศูนย์กลางทางการแพทย์และสุขภาพมูลค่าสูง
- หมวดหมู่ที่ 5 ไทยเป็นประตูการค้าการลงทุนและยุทธศาสตร์ทางโลจิสติกส์ที่สำคัญของภูมิภาค
- หมวดหมู่ที่ 6 ไทยเป็นศูนย์กลางด้านดิจิทัลและอุตสาหกรรมอิเล็กทรอนิกส์อัจฉริยะของอาเซียน

2) มิติโอกาสและความเสมอภาคทางเศรษฐกิจและสังคม

- หมวดหมู่ที่ 7 ไทยมีวิสาหกิจขนาดกลางและขนาดย่อมที่เข้มแข็ง มีศักยภาพสูง และสามารถแข่งขันได้
- หมวดหมู่ที่ 8 ไทยมีพื้นที่และเมืองอัจฉริยะที่น่าอยู่ ปลอดภัย เดิบโตได้อย่างยั่งยืน
- หมวดหมู่ที่ 9 ไทยมีความยากจนข้ามรุ่นลดลง และคนไทยทุกคนมีความคุ้มครองทางสังคมที่เพียงพอ เหมาะสม

3) มิติความยั่งยืนของทรัพยากรธรรมชาติและสิ่งแวดล้อม

- หมวดหมู่ที่ 10 ไทยมีเศรษฐกิจหมุนเวียนและสังคมคาร์บอนต่ำ
- หมวดหมู่ที่ 11 ไทยสามารถลดความเสี่ยงและผลกระทบจากภัยธรรมชาติและ การเปลี่ยนแปลงสภาพภูมิอากาศ

4) มิติปัจจัยผลักดันการพลิกโฉมประเทศ

- หมวดหมู่ที่ 12 ไทยมีกำลังคนสมรรถนะสูง มุ่งเรียนรู้อย่างต่อเนื่อง ตอบโจทย์การพัฒนาแห่งอนาคต
- หมวดหมู่ที่ 13 ไทยมีภาครัฐที่ทันสมัย มีประสิทธิภาพ และตอบโจทย์ประชาชน

2.1.5 การพัฒนาที่ยั่งยืน (Sustainable Development)¹⁵

การพัฒนาที่ยั่งยืน (Sustainable Development) คือ แนวทางการพัฒนาที่ตอบสนองความต้องการของคนรุ่นปัจจุบัน โดยไม่ลดทอนความสามารถในการตอบสนอง ความต้องการของคนรุ่นหลัง (Brundtland Report, 1987) โดยการบรรลุการพัฒนาที่ยั่งยืน มีองค์ประกอบสำคัญ 3 ประการ ได้แก่ การเติบโตทางเศรษฐกิจ (Economic Growth) ความครอบคลุมทางสังคม (Social Inclusion) และการคุ้มครองสิ่งแวดล้อม (Environmental Protection)

¹⁵ ที่มา: สำนักงานสภาพัฒนาการเศรษฐกิจและสังคมแห่งชาติ, <https://sdgs.nesdc.go.th/>



ภาพ 4 17 เป้าหมายการพัฒนาที่ยั่งยืน, สำนักงานสภาพัฒนาการเศรษฐกิจและสังคมแห่งชาติ

ในการประชุมสมัชชาสหประชาชาติสมัยสามัญ ครั้งที่ 70 เมื่อวันที่ 25 กันยายน 2558 ณ สำนักงานใหญ่สหประชาชาติ ประเทศไทยและประเทศสมาชิกสหประชาชาติรวม 193 ประเทศ ร่วมลงนามรับรองวาระการพัฒนาที่ยั่งยืน ค.ศ. 2030 (2030 Agenda for Sustainable Development) ซึ่งเป็นกรอบการพัฒนาของโลกเพื่อร่วมกันบรรลุการพัฒนาทางสังคม เศรษฐกิจ และสิ่งแวดล้อมอย่างยั่งยืน โดยไม่ทิ้งใครไว้ข้างหลัง ภายในปี ค.ศ. 2030 โดยกำหนดให้มีเป้าหมายการพัฒนาที่ยั่งยืน (Sustainable Development Goals: SDGs) เป็นแนวทางให้แต่ละประเทศดำเนินการร่วมกัน

เป้าหมายการพัฒนาที่ยั่งยืน (SDGs) 17 เป้าหมาย ประกอบไปด้วย 169 เป้าหมายย่อย (SDG Targets) ที่มีความเป็นสากล เชื่อมโยงและเกี่ยวพันกัน และกำหนดให้มี 247 ตัวชี้วัด เพื่อใช้ติดตามและประเมินความก้าวหน้าของการพัฒนา โดยสามารถจัดกลุ่ม SDGs ตามปัจจัยที่เชื่อมโยงกันใน 5 มิติ (5P) ได้แก่



ภาพ 5 การจัดกลุ่ม SDGs ตามปัจจัยที่เชื่อมโยงกันใน 5 มิติ (5P)

- 1) การพัฒนาคน (People) ให้ความสำคัญกับการขจัดปัญหาความยากจนและความหิวโหย และลดความเหลื่อมล้ำในสังคม ประกอบด้วย
 - เป้าหมายที่ 1: ขจัดความยากจน
 - เป้าหมายที่ 2: ยุติความหิวโหย บรรลุความมั่นคงทางอาหารและยกระดับโภชนาการสำหรับทุกคนในทุกวัย
 - เป้าหมายที่ 3: สร้างหลักประกันว่าคนมีชีวิตที่มีสุขภาพดีและส่งเสริมสวัสดิภาพสำหรับทุกคนในทุกวัย
 - เป้าหมายที่ 4: สร้างหลักประกันว่าทุกคนมีการศึกษาที่มีคุณภาพอย่างครอบคลุมและเท่าเทียม และสนับสนุนโอกาสในการเรียนรู้ตลอดชีวิต
 - เป้าหมายที่ 5: บรรลุความเท่าเทียมระหว่างเพศ และเสริมสร้างความเข้มแข็งให้แก่อสตรีและเด็กหญิง
- 2) สิ่งแวดล้อม (Planet) ให้ความสำคัญกับการปกป้องและรักษาทรัพยากรธรรมชาติและสภาพภูมิอากาศเพื่อพลเมืองโลกรุ่นต่อไป ประกอบด้วย
 - เป้าหมายที่ 7: สร้างหลักประกันให้ทุกคนสามารถเข้าถึงพลังงานสมัยใหม่ที่ยั่งยืนในราคาที่ย่อมเยา
 - เป้าหมายที่ 8: ส่งเสริมการเติบโตทางเศรษฐกิจที่ต่อเนื่อง ครอบคลุม และยั่งยืน การจ้างงานเต็มที่ มีผลิตภาพ และการมีงานที่เหมาะสมสำหรับทุกคน
 - เป้าหมายที่ 9: สร้างโครงสร้างพื้นฐานที่มีความทนทาน ส่งเสริมการพัฒนาอุตสาหกรรมที่ครอบคลุมและยั่งยืน และส่งเสริมนวัตกรรม
 - เป้าหมายที่ 10: ลดความไม่เสมอภาคภายในประเทศและระหว่างประเทศ
 - เป้าหมายที่ 11: ทำให้เมืองและการตั้งถิ่นฐานของมนุษย์มีความครอบคลุม ปลอดภัย มีภูมิคุ้มกันและยั่งยืน
- 3) เศรษฐกิจและความมั่งคั่ง (Prosperity) ส่งเสริมให้ประชาชนมีความเป็นอยู่ที่ดีและสอดคล้องกับธรรมชาติ ประกอบด้วย
 - เป้าหมายที่ 6: สร้างหลักประกันว่าจะมีการจัดให้มีน้ำและสุขอนามัยสำหรับทุกคนและมีการบริหารจัดการที่ยั่งยืน
 - เป้าหมายที่ 12: สร้างหลักประกันให้มีรูปแบบการผลิตและการบริโภคที่ยั่งยืน
 - เป้าหมายที่ 13: เร่งต่อสู้กับการเปลี่ยนแปลงสภาพภูมิอากาศและผลกระทบที่เกิดขึ้น
 - เป้าหมายที่ 14: อนุรักษ์และใช้ประโยชน์จากมหาสมุทร ทะเล และทรัพยากรทางทะเลอย่างยั่งยืนเพื่อการพัฒนาที่ยั่งยืน
 - เป้าหมายที่ 15: ปกป้อง พื้นฟู และสนับสนุนการใช้ระบบนิเวศบนบกอย่างยั่งยืน จัดการป่าไม้อย่างยั่งยืนต่อสู้การกลายสภาพเป็นทะเลทราย หยุดการเสื่อมโทรมของที่ดินและฟื้นสภาพกลับมาใหม่ และหยุดการสูญเสียความหลากหลายทางชีวภาพ

- 4) สันติภาพและความยุติธรรม (Peace) ยึดหลักการอยู่ร่วมกันอย่างสันติ มีสังคมที่สงบสุข และไม่แบ่งแยก ประกอบด้วย

เป้าหมายที่ 16: ส่งเสริมสังคมที่สงบสุขและครอบคลุมเพื่อการพัฒนาที่ยั่งยืน ให้ทุกคนเข้าถึงความยุติธรรมและสร้างสถาบันที่มีประสิทธิภาพรับผิดชอบและครอบคลุมในทุกกระดับ

- 5) ความเป็นหุ้นส่วนการพัฒนา (Partnership) ความร่วมมือของทุกภาคส่วนในการขับเคลื่อนวาระการพัฒนาที่ยั่งยืน ประกอบด้วย

เป้าหมายที่ 17: เสริมความเข้มแข็งให้แก่กลไกการดำเนินงานและฟื้นฟูสภาพหุ้นส่วนความร่วมมือระดับโลกสำหรับการพัฒนาที่ยั่งยืน

2.1.6 (ร่าง) กรอบแผนพัฒนาภาคเหนือ (พ.ศ. 2566 – 2570)¹⁶

(ร่าง) กรอบแผนพัฒนาภาคเหนือ (พ.ศ. 2566 – 2570) มีเป้าหมายการพัฒนาให้ภาคเหนือเป็นฐานเศรษฐกิจสร้างสรรค์มูลค่าสูงเชื่อมโยงเศรษฐกิจกับประเทศในกลุ่มอนุภูมิภาคุ่มแม่น้ำโขงให้เกิดการขยายเป้าหมาย

- 1) อัตราการเจริญเติบโตทางเศรษฐกิจของภาคเหนือขยายตัวเพิ่มขึ้น
- 2) สัมประสิทธิ์ความไม่เสมอภาค (Gini Coefficient) ในการกระจายรายได้ของภาคเหนือลดลง

ประเด็นการพัฒนาเพื่อให้บรรลุผลตามทิศทางการพัฒนาภาคเหนือ มีดังนี้

- 1) พัฒนาสู่การเป็นระเบียบเศรษฐกิจพิเศษภาคเหนือ Creative LANNA ในพื้นที่จังหวัดเชียงใหม่ เชียงราย ลำพูน ลำปาง
- 2) พัฒนาการผลิตตามระบบเกษตรกรรมยั่งยืน เชื่อมโยงสู่อุตสาหกรรมแปรรูปมูลค่าสูง
- 3) พัฒนาการท่องเที่ยวและบริการบนฐานภูมิปัญญาและวัฒนธรรม
- 4) เสริมศักยภาพของเมืองและพื้นที่เขตเศรษฐกิจพิเศษชายแดนเพื่อรองรับการขยายตัวทางเศรษฐกิจ และเอื้อต่อการอยู่อาศัย
- 5) พัฒนาและยกระดับคุณภาพชีวิต เพื่อแก้ไขปัญหาความยากจน พัฒนาผู้สูงอายุสู่การเป็นผู้สูงอายุที่มีศักยภาพ (Active Aging) และพัฒนาทักษะฝีมือแรงงาน
- 6) อนุรักษ์และฟื้นฟูป่าต้นน้ำ พัฒนาระบบบริหารจัดการน้ำที่มีความสมดุล ป้องกันและแก้ไขปัญหาหมอกควัน ปัญหาล้างแฉดล้นเมือง

¹⁶ ที่มา: https://www.nesdc.go.th/ewt_dl_link.php?nid=11684&filename=index

2.1.7 แผนพัฒนาภูมิภาคเหนือตอนบน 1 (เชียงใหม่ แม่ฮ่องสอน ลำพูน ลำปาง) พ.ศ. 2566 – 2570¹⁷

กลุ่มจังหวัดภาคเหนือตอนบน 1 ประกอบด้วย จังหวัดเชียงใหม่ จังหวัดแม่ฮ่องสอน จังหวัดลำพูน และจังหวัดลำปาง มีวิสัยทัศน์ของกลุ่มจังหวัดภาคเหนือตอนบน 1 “เมืองแห่งคุณภาพชีวิต ศูนย์กลางการท่องเที่ยวเชิงนิเวศ วิถีชุมชนและวัฒนธรรม แหล่งผลไม้และเกษตรปลอดภัย”

เป้าประสงค์รวม (Ultimate Goals)

1) พัฒนาพื้นที่บนพื้นฐานวัฒนธรรมสร้างสรรค์ เศรษฐกิจมูลค่าสูงอย่างทั่วถึง

ตำแหน่งการพัฒนา (Positioning)

- เมืองท่องเที่ยวสู่สากล
- Food Valley
- Green City
- Northern Landport
- Health and Wellness

ประเด็นการพัฒนากลุ่มจังหวัด

ประเด็นการพัฒนาที่ 1 : การพัฒนาเศรษฐกิจท่องเที่ยวและการค้าในพื้นที่

ประเด็นการพัฒนาที่ 2 : การพัฒนาเศรษฐกิจมูลค่าสูงด้วยการส่งออกสินค้าและบริการนอกพื้นที่

ประเด็นการพัฒนาที่ 3 : การพัฒนาเศรษฐกิจเกษตรสร้างสรรค์

ประเด็นการพัฒนาที่ 4 : การพัฒนาเศรษฐกิจสิ่งแวดล้อมเพื่อลดฝุ่นควัน

2.1.8 แผนพัฒนาจังหวัดแม่ฮ่องสอน พ.ศ. 2566 – 2570¹⁸

แผนพัฒนาจังหวัดแม่ฮ่องสอน (พ.ศ. 2566 – 2570) จัดทำขึ้นเพื่อให้จังหวัดแม่ฮ่องสอนมีทิศทาง การดำเนินงานที่ชัดเจน สอดคล้องเชื่อมโยงกับยุทธศาสตร์ชาติ แผนแม่บทภายใต้ยุทธศาสตร์ชาติ แผนการปฏิรูป ประเทศ แผนพัฒนาเศรษฐกิจและสังคมแห่งชาติ นโยบายรัฐบาล แผนรายสาขาต่าง ๆ ข้อเสนอ การนายกรัฐมนตรี แผนพัฒนาภาค และบริบทที่เกี่ยวข้อง รวมทั้งใช้เป็นแนวทางในการขับเคลื่อนการ ดำเนินงาน และการติดตามประเมินผลได้อย่างมีประสิทธิภาพและบรรลุผลสัมฤทธิ์ ซึ่งได้มีการกำหนด เป้าหมายการพัฒนา พันธกิจ ประเด็นการพัฒนา เป้าประสงค์ ตัวชี้วัดความสำเร็จตามเป้าหมายการพัฒนา และแนวทางการพัฒนาจังหวัด

¹⁷ ที่มา: http://www.osmnorth-n1.moi.go.th/new/detail.php?type=news&id_=6#

¹⁸ ที่มา: <http://www.maehongson.go.th/inventories/file-downloads/category/33-budget-year-2566.html>

เป้าหมายการพัฒนาจังหวัด : แม่ฮ่องสอนเมืองแห่งความสุข ยกระดับคุณภาพชีวิต ด้วยเศรษฐกิจเชิงสร้างสรรค์

ประเด็นการพัฒนาจังหวัดแม่ฮ่องสอน

- 1) การแก้ไขปัญหาโครงสร้างพื้นฐาน
- 2) ยกระดับการบริหารจัดการอนุรักษ์ ฟื้นฟู ทรัพยากรธรรมชาติและสิ่งแวดล้อมให้เติบโตอย่างยั่งยืน
- 3) การยกระดับคุณภาพชีวิต ลดความเหลื่อมล้ำทางสังคม
- 4) การพัฒนาอาชีพและรายได้
- 5) ส่งเสริมและพัฒนาการท่องเที่ยวให้มีคุณภาพและยั่งยืน
- 6) การพัฒนาเพื่อเสริมสร้างความมั่นคงภายในและความมั่นคงตามแนวชายแดน

2.2 การวิเคราะห์ประเด็นการพัฒนาจังหวัดภายใต้แผนพัฒนาจังหวัดที่เป็นปัจจุบัน ที่สอดคล้องกับนโยบายและยุทธศาสตร์ต่าง ๆ ที่เกี่ยวข้องกับการพัฒนาในระดับจังหวัด

สำนักงานสถิติจังหวัดในฐานะฝ่ายเลขานุการคณะกรรมการสถิติระดับจังหวัดได้ดำเนินการหารือร่วมกับสำนักงานจังหวัดเกี่ยวกับการวิเคราะห์ประเด็นการพัฒนาจังหวัดที่สอดคล้องกับนโยบายและยุทธศาสตร์ต่าง ๆ ที่เกี่ยวข้องกับการพัฒนาในระดับจังหวัด สามารถสรุปความสอดคล้องเชื่อมโยงระหว่างประเด็นยุทธศาสตร์การพัฒนา และตัวชี้วัดของจังหวัดแม่ฮ่องสอน กับประเด็นหมุดหมายและตัวชี้วัดตาม (ร่าง) แผนพัฒนาฯ ฉบับที่ 13 แสดงได้ดังตารางต่อไปนี้

ตาราง 1 ความสอดคล้องระหว่างประเด็นหมุดหมายตาม (ร่าง) แผนพัฒนาเศรษฐกิจและสังคมแห่งชาติ ฉบับที่ 13 และประเด็นการพัฒนาจังหวัดของแผนพัฒนาจังหวัดฯ

ประเด็นหมุดหมาย (ร่าง) แผนฯ 13	ประเด็นการพัฒนาจังหวัด
1. ไทยเป็นประเทศชั้นนำด้านสินค้าเกษตรและเกษตรแปรรูปมูลค่าสูง	4. การพัฒนาอาชีพและรายได้ 6. การพัฒนาเพื่อสร้างความมั่นคงภายในและความมั่นคงตามแนวชายแดน
2. ไทยเป็นจุดหมายของการท่องเที่ยวที่เน้นคุณภาพและความยั่งยืน	5. ส่งเสริมและพัฒนาการท่องเที่ยวให้มีคุณภาพและยั่งยืน
3. ไทยเป็นฐานการผลิตยานยนต์ไฟฟ้าที่สำคัญของโลก	-
4. ไทยเป็นศูนย์กลางทางการแพทย์และสุขภาพมูลค่าสูง	-
5. ไทยเป็นประตูการค้าการลงทุนและยุทธศาสตร์ทางโลจิสติกส์ที่สำคัญของภูมิภาค	-

6. ไทยเป็นศูนย์กลางด้านดิจิทัลและอุตสาหกรรมอิเล็กทรอนิกส์อัจฉริยะของอาเซียน	-
7. ไทยมีวิสาหกิจขนาดกลางและขนาดย่อมที่เข้มแข็ง มีศักยภาพสูง และสามารถแข่งขันได้	-
8. ไทยมีพื้นที่และเมืองอัจฉริยะที่น่าอยู่ ปลอดภัย เติบโตได้อย่างยั่งยืน	1. การแก้ไขปัญหาการโครงสร้างพื้นฐาน
9. ไทยมีความยากจนข้ามรุ่นลดลง และคนไทยทุกคนมีความคุ้มครองทางสังคมที่เพียงพอ เหมาะสม	3. การยกระดับคุณภาพชีวิต ลดความเหลื่อมล้ำทางสังคม
10. ไทยมีเศรษฐกิจหมุนเวียนและสังคมคาร์บอนต่ำ	2. ยกระดับการบริหารจัดการอนุรักษ์ ฟื้นฟูทรัพยากรธรรมชาติและสิ่งแวดล้อมให้เติบโตอย่างยั่งยืน
11. ไทยสามารถลดความเสี่ยงและผลกระทบจากภัยธรรมชาติและการเปลี่ยนแปลงสภาพภูมิอากาศ	6. การพัฒนาเพื่อเสริมสร้างความมั่นคงภายในและความมั่นคงตามแนวชายแดน
12. ไทยมีกำลังคนสมรรถนะสูง มุ่งเรียนรู้อย่างต่อเนื่อง ตอบโจทย์การพัฒนาแห่งอนาคต	3. การยกระดับคุณภาพชีวิต ลดความเหลื่อมล้ำทางสังคม
13. ไทยมีภาครัฐที่ทันสมัย มีประสิทธิภาพ และตอบโจทย์ประชาชน	-

ตาราง 2 ตัวชี้วัดตาม (ร่าง) แผนพัฒนาเศรษฐกิจและสังคมแห่งชาติ ฉบับที่ 13 และความสอดคล้องระหว่างตัวชี้วัดตามแผนพัฒนาจังหวัดฯ

ตัวชี้วัด (ร่าง) แผนพัฒนาฯ ฉบับที่ 13	ตัวชี้วัดของจังหวัดแม่ฮ่องสอน
1.1 GDP สาขาเกษตรเดิบโต ร้อยละ 4.5 ต่อปี	1. จำนวนที่ดินที่มีศักยภาพเพียงพอต่อการผลิตทางการเกษตร 2. ร้อยละของการจัดสรรที่ดินทำกินให้แก่ชุมชน (ศทช.) ให้เพียงพอต่อความต้องการของประชาชนเพิ่มขึ้นร้อยละ 20 ต่อปี (ร้อยละ 100) 3. ร้อยละของคุณภาพน้ำในแหล่งน้ำผิวดิน และแหล่งน้ำใต้ดิน มีคุณภาพเหมาะสมกับประเภทการใช้ประโยชน์ (ร้อยละ 80) 4. จำนวนครัวเรือนได้รับการส่งเสริมอาชีพด้านการเกษตร การปศุสัตว์ และการประมง ร้อยละ 3 ต่อปี (ร้อยละ 15) 5. จำนวนแปลง/ฟาร์ม/ผลิตภัณฑ์เกษตรได้รับการรับรองมาตรฐานต่างๆ เพิ่มขึ้น ร้อยละ 5 ต่อปี (ร้อยละ 25) 6. รายได้ที่เพิ่มขึ้นจากการจำหน่ายสินค้าเกษตรของกลุ่มเกษตรกร กลุ่มวิสาหกิจชุมชน กลุ่มสหกรณ์ ร้อยละ 5 ต่อปี (ร้อยละ 25) 7. ร้อยละของครัวเรือนที่ได้รับการยกระดับอาชีพและรายได้ผ่านเกณฑ์ที่กำหนด (50,000 บาท/คน/ปี) 8. ร้อยละของการจัดสรรที่ดินทำกินให้แก่ชุมชน ร้อยละ 30 ต่อปี (ร้อยละ 150) 9. ร้อยละที่เพิ่มขึ้นของมูลค่าการค้าชายแดน (ร้อยละ 2) จากปีก่อน (ร้อยละ 10)
1.2 รายได้สุทธิครัวเรือนเกษตรกร ไม่ต่ำกว่า 537,000 บาทต่อครัวเรือน	
1.3 พื้นที่ทำเกษตรกรรมยั่งยืนเพิ่มขึ้นเป็น 10 ล้านไร่	
1.4 พื้นที่เพาะปลูกพืชที่ไม่เหมาะสมลดลงร้อยละ 10	
1.5 ภาคเกษตรมีผลผลิตภาพการผลิตรวม (TFP) เฉลี่ย ร้อยละ 1.5	
1.6 มีตลาดกลางสินค้าเกษตรภูมิภาค	
1.7 จำนวนสหกรณ์ภาคเกษตรในชั้นที่ 1 ตามเกณฑ์การจัดระดับความเข้มแข็งสหกรณ์เพิ่มขึ้นอย่างน้อย ร้อยละ 18	
1.8 จำนวนกลุ่มเกษตรกรในชั้นที่ 1 ตามเกณฑ์การจัดระดับความเข้มแข็งกลุ่มเกษตรกรเพิ่มขึ้นอย่างน้อย ร้อยละ 6	
1.9 จำนวนวิสาหกิจชุมชนในระดับดี ตามเกณฑ์การจัดระดับความเข้มแข็งวิสาหกิจชุมชนเพิ่มขึ้นอย่างน้อย ร้อยละ 5	
1.10 ผู้ประกอบการเกษตรเพิ่มขึ้น (การประเมินของ กษ.) ปีละ 4,000 ราย	
1.11 มูลค่าการลงทุนในเขตพัฒนาพิเศษภาคตะวันออก	-
1.12 มูลค่าการลงทุนในเขตพัฒนาเศรษฐกิจพิเศษชายแดน	-
1.13 รายได้จากการท่องเที่ยวเมืองท่องเที่ยวรองเฉลี่ยทุกเมืองเพิ่มขึ้นร้อยละ 10 ต่อปี	10. ร้อยละที่เพิ่มขึ้นของรายได้จากการท่องเที่ยว ร้อยละ 3 ต่อปี (ร้อยละ 15)

	11. ร้อยละที่เพิ่มขึ้นของนักท่องเที่ยว ร้อยละ 2 ต่อปี (ร้อยละ 10) 12. ร้อยละที่เพิ่มขึ้นของค่าใช้จ่ายต่อหัวของนักท่องเที่ยว ร้อยละ 2 ต่อปี (ร้อยละ 10)
1.14 พื้นที่ป่าไม้เพิ่มขึ้น โดยเป็นป่าไม้ธรรมชาติ ร้อยละ 33 และพื้นที่ป่าเศรษฐกิจเพื่อการใช้ประโยชน์ ร้อยละ 12 ของพื้นที่ประเทศ	13. ร้อยละของพื้นที่ป่าคงสภาพ (ร้อยละ 85.17) 14. ร้อยละการเพิ่มขึ้นของการมีส่วนร่วมของประชาชน การอนุรักษ์ ป่าชุมชน บริหารจัดการทรัพยากรธรรมชาติและสิ่งแวดล้อม ร้อยละ 30 (ร้อยละ 150)
1.15 ดัชนีการพัฒนามนุษย์ 0.82 ภายในปี 2570	6. ร้อยละที่เพิ่มขึ้นของดัชนีความก้าวหน้าของคน (Human Achievement Index: HAI)

นอกจากนี้ฝ่ายเลขานุการคณะกรรมการสถิติระดับจังหวัดได้ประชุมหารือร่วมกับสำนักงานจังหวัดได้สรุปความสอดคล้องเชื่อมโยงระหว่างประเด็นการพัฒนาจังหวัดภายใต้แผนพัฒนาจังหวัดที่เป็นปัจจุบัน ที่สอดคล้องกับนโยบายและยุทธศาสตร์ต่าง ๆ ที่เกี่ยวข้องกับการพัฒนาในระดับจังหวัด ดังภาคผนวก ก

ตาราง 3 การวิเคราะห์ประเด็นการพัฒนาจังหวัดภายใต้แผนพัฒนาจังหวัดที่เป็นปัจจุบัน ที่สอดคล้องกับยุทธศาสตร์ชาติ (พ.ศ. 2561 – 2580)

ยุทธศาสตร์/ประเด็นการพัฒนาภายใต้ยุทธศาสตร์ชาติ (พ.ศ. 2561-2580)				
ยุทธศาสตร์ด้านความมั่นคง เป้าหมาย : บ้านเมืองมีความมั่นคงในทุกมิติและทุกระดับ	ยุทธศาสตร์ด้านการสร้าง ความสามารถในการแข่งขัน เป้าหมาย : ประเทศไทยมีขีด ความสามารถในการแข่งขันสูง	ยุทธศาสตร์ด้านการพัฒนาและ เสริมสร้างศักยภาพมนุษย์ เป้าหมาย : - คนไทยเป็นคนดี คน เก่ง มีคุณภาพ พร้อมสำหรับวิถี ชีวิตในศตวรรษที่ 21 - สังคมไทยมีสภาพแวดล้อมที่เอื้อ และสนับสนุนต่อการพัฒนาคน ตลอดช่วงชีวิต	ยุทธศาสตร์ด้านการสร้างโอกาส และความเสมอภาคทางสังคม เป้าหมาย : - สร้างความเป็นธรรม และลดความเหลื่อมล้ำในทุกมิติ - เพิ่มขีดความสามารถของชุมชน ท้องถิ่นในการพัฒนา การ พึ่งตนเอง และการจัดการตนเอง เพื่อสร้างสังคมคุณภาพ	ยุทธศาสตร์ด้านการสร้างการเติบโตบน คุณภาพชีวิตที่เป็นมิตรกับสิ่งแวดล้อม เป้าหมาย : - อนุรักษ์และรักษา ทรัพยากรธรรมชาติสิ่งแวดล้อม และ วัฒนธรรม ให้คนรุ่นต่อไปได้ใช้อย่างยั่งยืน มีสมดุล - พื้นฟูและสร้างใหม่ฐาน ทรัพยากรธรรมชาติและสิ่งแวดล้อมเพื่อ ลดผลกระทบทางลบจากการพัฒนาสังคม เศรษฐกิจของประเทศ ใช้ประโยชน์และ สร้างการเติบโต บนฐาน ทรัพยากรธรรมชาติและสิ่งแวดล้อมให้ สมดุลภายในขีดความสามารถของระบบ นิเวศ

ตาราง 4 การวิเคราะห์ประเด็นการพัฒนาจังหวัดภายใต้แผนพัฒนาจังหวัดที่เป็นปัจจุบัน ที่สอดคล้องกับแผนแม่บทภายใต้ยุทธศาสตร์ชาติ

แผนแม่บทภายใต้ยุทธศาสตร์ชาติ	
ประเด็นความมั่นคง เป้าหมายแผนย่อย :	ประเด็นการเกษตร เป้าหมายแผนย่อย :

แผนแม่บทภายใต้ยุทธศาสตร์ชาติ	
<ul style="list-style-type: none"> - ประชาชนมีความมั่นคง ปลอดภัยในชีวิต และทรัพย์สินเพิ่มขึ้น - คนไทยมีความจงรักภักดี ซื่อสัตย์ พร้อมธำรงรักษาไว้ซึ่งสถาบันหลักชาติ - สถาบันศาสนาเป็นที่เคารพ ยึดเหนี่ยวจิตใจของคนไทยสูงขึ้น 	<ul style="list-style-type: none"> - สินค้าเกษตรอัตลักษณ์พื้นถิ่นมีมูลค่าเพิ่มขึ้น - สินค้าเกษตรปลอดภัยมีมูลค่าเพิ่มขึ้น - สินค้าเกษตรแปรรูปและผลิตภัณฑ์มีมูลค่าเพิ่มขึ้น

ตาราง 5 การวิเคราะห์ประเด็นการพัฒนาจังหวัดภายใต้แผนพัฒนาจังหวัดที่เป็นปัจจุบัน ที่สอดคล้องกับแผนการปฏิรูปประเทศ 13 ด้าน

แผนการปฏิรูปประเทศ 13 ด้าน						
ด้านการเมือง เป้าหมาย: - การส่งเสริมความรู้ ทางการเมืองในระดับ ประชาธิปไตยอันมี พระมหากษัตริย์ทรงเป็น ประมุข	ด้านเศรษฐกิจ เป้าหมาย: - การสร้างเกษตรมูลค่า สูง - การส่งเสริมและ พัฒนาการท่องเที่ยว คุณภาพสูง	ด้าน ทรัพยากรธรรมชาติ และสิ่งแวดล้อม เป้าหมาย: - เพิ่มและพัฒนาพื้นที่ ป่าไม้ให้ได้ตามเป้าหมาย - การบริหารจัดการน้ำ เพื่อสร้างเศรษฐกิจ ชุมชนในพื้นที่นอกเขต เทศบาล	ด้านสาธารณสุข เป้าหมาย: - การปฏิรูปการจัดการภาวะ ฉุกเฉินด้านสาธารณสุข รวมทั้งโรคระบาดระดับชาติ และโรคอุบัติใหม่เพื่อความ มั่นคงแห่งชาติด้านสุขภาพ - การปฏิรูปเพื่อเพิ่ม ประสิทธิภาพและประสิทธิผล ของการส่งเสริมสุขภาพ ความรอบรู้ด้านสุขภาพการ ป้องกันและดูแลรักษาโรคไม่ ติดต่อน่าสำหรับประชาชนและ ผู้ป่วย	ด้านสังคม เป้าหมาย: - การสร้างมูลค่าให้กับ ที่ดินที่รัฐจัดให้กับ ประชาชน	ด้านการศึกษา เป้าหมาย: - การสร้างโอกาสและ ความเสมอภาคทาง การศึกษาตั้งแต่ระดับ ปฐมวัย	ด้านวัฒนธรรม กีฬา แรงงานและการ พัฒนาทรัพยากร มนุษย์ - การพัฒนาการ เรียนรู้และเศรษฐกิจ ชุมชนบนฐาน วัฒนธรรมแบบบูรณา การ - การส่งเสริม ประชาชนเป็น ศูนย์กลางในการ สร้างวิถีชีวิตทางการ กีฬาและการออก กำลังกายอย่างทั่วถึง

แผนการปฏิรูปประเทศ 13 ด้าน						
						และเท่าเทียม และ การสร้างโอกาส ทางการกีฬาและการ พัฒนานักกีฬาอาชีพ

ตาราง 6 การวิเคราะห์ประเด็นการพัฒนาจังหวัดภายใต้แผนพัฒนาจังหวัดที่เป็นปัจจุบัน ที่สอดคล้องกับ (ร่าง) แผนพัฒนาเศรษฐกิจและสังคมแห่งชาติ ฉบับที่ 13

(ร่าง) แผนพัฒนาเศรษฐกิจและสังคมแห่งชาติ ฉบับที่ 13							
หมวดหมู่ที่ 1 ไทยเป็นประเทศชั้นนำด้านสินค้าเกษตรและเกษตรแปรรูปมูลค่าสูง	หมวดหมู่ที่ 2 การท่องเที่ยวไทยเป็น การท่องเที่ยว คุณภาพสูงที่เชื่อมโยงกับอุตสาหกรรมและบริการ ที่มีศักยภาพอื่น	หมวดหมู่ที่ 7 ไทยมีวิสาหกิจขนาดกลางและขนาดย่อมที่เข้มแข็ง มีศักยภาพสูง และสามารถแข่งขันได้	หมวดหมู่ที่ 8 ไทยมีพื้นที่และเมืองอัจฉริยะที่น่าอยู่ปลอดภัย เติบโตได้อย่างยั่งยืน	หมวดหมู่ที่ 9 ไทยมีความยากจนข้ามรุ่นลดลง และคนไทยทุกคนมีความคุ้มครองทางสังคมที่เพียงพอ เหมาะสม	หมวดหมู่ที่ 10 ไทยมีเศรษฐกิจหมุนเวียนและสังคมคาร์บอนต่ำ	หมวดหมู่ที่ 11 ไทยสามารถลดความเสี่ยงและผลกระทบจากภัยธรรมชาติและการเปลี่ยนแปลงสภาพภูมิอากาศ	หมวดหมู่ที่ 12 ไทยมีกำลังคนสมรรถนะสูง มุ่งเรียนรู้อย่างต่อเนื่อง ตอบโจทย์การพัฒนาแห่งอนาคต

ตาราง 7 การวิเคราะห์ประเด็นการพัฒนาจังหวัดภายใต้แผนพัฒนาจังหวัดที่เป็นปัจจุบัน ที่สอดคล้องกับเป้าหมายการพัฒนาที่ยั่งยืน (SDGs)

เป้าหมายการพัฒนาที่ยั่งยืน (SDGs)						
<p>เป้าหมาย (Goals) 2</p> <p>ยุติความหิวหาย บรรลุความมั่นคงทางอาหาร และยกระดับโภชนาการและส่งเสริมเกษตรกรรมที่ยั่งยืน</p> <p>เป้าประสงค์</p> <p>(Targets) 2.2</p> <p>ยุติภาวะทุพโภชนาการทุกรูปแบบและแก้ไขปัญหาความต้องการสารอาหารของหญิงวัยรุ่น หญิงตั้งครรภ์ และให้นมบุตร และผู้สูงอายุภายในปี 2573 รวมถึงบรรลุเป้าหมายที่ตกลงร่วมกันระหว่างประเทศว่าด้วยภาวะแควะแกร็นและผอมแห้งในเด็กอายุต่ำกว่า 5 ปีภายในปี 2568</p> <p>เป้าประสงค์</p> <p>(Targets) 2.3</p> <p>เพิ่มผลิตภาพทางการเกษตรและรายได้ของผู้ผลิตอาหารรายเล็ก โดยเฉพาะผู้หญิงคนพื้นเมือง เกษตรแบบ</p>	<p>เป้าหมาย (Goals) 3</p> <p>สร้างหลักประกันว่าคนมีชีวิตที่มีสุขภาพดี และส่งเสริมสวัสดิภาพสำหรับทุกคนในทุกวัย</p> <p>เป้าประสงค์</p> <p>(Targets) 3.1</p> <p>ลดอัตราการตายของมารดาทั่วโลกให้ต่ำกว่า 70 ต่อการเกิดมีชีวิต 1 แสนคน ภายในปี 2573</p> <p>เป้าประสงค์</p> <p>(Targets) 3.2</p> <p>ยุติการตายที่ป้องกันได้ของทารกแรกเกิดและเด็กอายุต่ำกว่า 5 ปี โดยทุกประเทศมุ่งลดอัตราการตายในทารกให้ต่ำกว่า 12 คน ต่อการเกิดมีชีวิต 1,000 คน และลดอัตราการตายในเด็กอายุต่ำกว่า 5 ปี ลงให้ต่ำกว่า 25 คนต่อการเกิดมีชีวิต 1,000 คนภายในปี 2573</p> <p>เป้าประสงค์</p>	<p>เป้าหมาย (Goals) 4</p> <p>สร้างหลักประกันว่าทุกคนมีการศึกษาที่มีคุณภาพอย่างครอบคลุมและเท่าเทียม และสนับสนุนโอกาสในการเรียนรู้ตลอดชีวิต</p> <p>เป้าประสงค์</p> <p>(Targets) 4.2</p> <p>สร้างหลักประกันว่าเด็กชายและเด็กหญิงทุกคนเข้าถึงการพัฒนา การดูแล และการจัดการศึกษาระดับก่อนประถมศึกษา สำหรับเด็กปฐมวัยที่มีคุณภาพ ภายในปี 2573 เพื่อให้เด็กเหล่านั้นมีความพร้อมสำหรับการศึกษาในระดับประถมศึกษา</p> <p>เป้าประสงค์</p> <p>(Targets) 4.4</p> <p>เพิ่มจำนวนเยาวชนและผู้ใหญ่ที่มีทักษะที่จำเป็นรวมถึงทักษะทางเทคนิคและอาชีพสำหรับการจ้างงาน</p>	<p>เป้าหมาย (Goals) 6</p> <p>สร้างหลักประกันเรื่องน้ำและการสุขาภิบาลให้มีการจัดการอย่างยั่งยืน และมีสภาพพร้อมใช้สำหรับทุกคน</p> <p>เป้าประสงค์</p> <p>(Targets) 6.1</p> <p>บรรลุเป้าหมายการให้ทุกคนเข้าถึงน้ำดื่มที่ปลอดภัยและมีราคาที่สามารถซื้อหาได้ภายในปี 2573</p> <p>เป้าประสงค์</p> <p>Targets 6.3</p> <p>ปรับปรุงคุณภาพน้ำ โดยการลดมลพิษ ขจัดการทิ้งขยะ และลดการปล่อยสารเคมีอันตรายและวัสดุอันตราย ลดสัดส่วนน้ำเสียที่ไม่ผ่านกระบวนการลงครึ่งหนึ่ง และเพิ่มการนำกลับมาใช้ใหม่และการใช้ซ้ำที่ปลอดภัยอย่างยั่งยืนทั่วโลก ภายในปี 2573</p> <p>เป้าประสงค์</p>	<p>เป้าหมาย (Goals) 9</p> <p>สร้างโครงสร้างพื้นฐานที่มีความทนทาน ส่งเสริมการพัฒนาอุตสาหกรรมที่ครอบคลุมและยั่งยืน และส่งเสริมนวัตกรรม</p> <p>เป้าประสงค์</p> <p>(Targets) 9.1</p> <p>พัฒนาโครงสร้างพื้นฐานที่มีคุณภาพ เชื้อถือได้ ยั่งยืนและมีความทนทาน ซึ่งรวมถึงโครงสร้างพื้นฐานของภูมิภาคและที่ข้ามเขตแดน เพื่อสนับสนุนการพัฒนาทางเศรษฐกิจและความเป็นอยู่ที่ดีของมนุษย์ โดยมุ่งเป้าที่การเข้าถึงได้ในราคาที่สามารถจ่ายได้และเท่าเทียมสำหรับทุกคน</p>	<p>เป้าหมาย (Goals) 11</p> <p>ทำให้เมืองและการตั้งถิ่นฐานของมนุษย์มีความปลอดภัยทั่วถึง พร้อมรับการเปลี่ยนแปลงและยั่งยืน</p> <p>เป้าประสงค์</p> <p>(Targets) 11.1</p> <p>สร้างหลักประกันว่าจะมีการเข้าถึงที่อยู่อาศัยและบริการพื้นฐานที่พอเพียง ปลอดภัย และในราคาที่สามารถจ่ายได้ และยกระดับชุมชนแออัด ภายในปี 2573</p> <p>เป้าประสงค์</p> <p>(Targets) 11.2</p> <p>เป้าประสงค์</p> <p>จัดให้มีการเข้าถึงระบบคมนาคมขนส่งที่ยั่งยืน เข้าถึงได้ ปลอดภัย ในราคาที่สามารถจ่ายได้ สำหรับทุกคน พัฒนาความปลอดภัยทางถนน โดยการขยายการขนส่งสาธารณะและคำนึงเป็นพิเศษถึงกลุ่มคนที่อยู่ในสถานการณ์ที่</p>	<p>เป้าหมาย (Goals) 15</p> <p>ระบบนิเวศบนบก</p> <p>เป้าประสงค์</p> <p>(Targets) 15.2</p> <p>ส่งเสริมการดำเนินการบริหารจัดการป่าไม้ทุกประเภทอย่างยั่งยืน หยุดยั้งการตัดไม้ทำลายป่า ป่า พื้นที่เสื่อมโทรม และเพิ่มการปลูกป่าและฟื้นฟูป่าทั่วโลกอย่างจริงจัง ภายในปี พ.ศ. 2563</p>

ครอบครัว คนเลี้ยงปศุสัตว์ ชาวประมง ให้เพิ่มขึ้นเป็น 2 เท่า โดยรวมถึงการเข้าถึง ที่ดินและทรัพยากรและ ปัจจัยนำเข้าในการผลิต ความรู้ บริการทางการเงิน ตลาด และโอกาสสำหรับ การเพิ่มมูลค่าและการจ้าง งานนอกฟาร์ม อย่าง ปลอดภัยและเท่าเทียม ภายในปี 2573	(Targets) 3.6 ลดจำนวนการตายและ บาดเจ็บจากอุบัติเหตุทาง ถนนทั่วโลกลงครึ่งหนึ่ง ภายในปี 2563	การมีงานที่ดี และการเป็น ผู้ประกอบการ ภายในปี 2573 เป้าประสงค์ (Targets) 4.6 สร้างหลักประกันว่าเยาวชน ทุกคนและผู้ใหญ่ในสัดส่วน สูง ทั้งชายและหญิง สามารถ อ่านออกเขียนได้ และ คำนวณได้ ภายในปี 2573	Targets 6.3 ปกป้องและฟื้นฟูระบบนิเวศ ที่เกี่ยวข้องกับแหล่งน้ำ รวมถึงภูเขา ป่าไม้ พื้นที่ชุ่ม น้ำ แม่น้ำ ชั้นหินอุ้มน้ำ และ ทะเลสาบ ภายในปี 2563		เปราะบาง ผู้หญิง เด็ก ผู้มี ความบกพร่องทางร่างกาย และผู้สูงอายุ ภายในปี 2573	
--	---	---	---	--	--	--

ตาราง 8 การวิเคราะห์ประเด็นการพัฒนาจังหวัดภายใต้แผนพัฒนาจังหวัดที่เป็นปัจจุบัน ที่สอดคล้องกับ (ร่าง) กรอบแผนพัฒนาภาคเหนือ

(พ.ศ. 2566 – 2570)

(ร่าง) กรอบแผนพัฒนาภาคเหนือ (พ.ศ. 2566 – 2570)		
3) พัฒนาการท่องเที่ยวและบริการบนฐานภูมิปัญญาและ วัฒนธรรม	5) พัฒนาและยกระดับคุณภาพชีวิต เพื่อแก้ไขปัญหาความ ยากจน พัฒนาผู้สูงอายุสู่การเป็นผู้สูงอายุที่มีศักยภาพ (Active Aging) และพัฒนาทักษะฝีมือแรงงาน	6) อนุรักษ์และฟื้นฟูป่าต้นน้ำ พัฒนาระบบบริหารจัดการน้ำ ที่มีความสมดุล ป้องกันและแก้ไขปัญหาหมอกควัน ปัญหา สิ่งแวดล้อมเมือง

ตาราง 9 การวิเคราะห์ประเด็นการพัฒนาจังหวัดภายใต้แผนพัฒนาจังหวัดที่เป็นปัจจุบัน ที่สอดคล้องกับ แผนพัฒนากลุ่มจังหวัดภาคเหนือตอนบน 1

(พ.ศ. 2566 – 2570)

แผนพัฒนากลุ่มจังหวัดภาคเหนือตอนบน 1 (พ.ศ. 2566 – 2570)		
1) การพัฒนาเศรษฐกิจท่องเที่ยวและการค้าในพื้นที่	3) การพัฒนาเศรษฐกิจเกษตรสร้างสรรค์	4) การพัฒนาเศรษฐกิจสิ่งแวดล้อมเพื่อลดฝุ่นควัน

ตาราง 10 การวิเคราะห์ประเด็นการพัฒนาจังหวัด ภายใต้แผนพัฒนาจังหวัดที่เป็นปัจจุบัน ที่สอดคล้องกับนโยบายและยุทธศาสตร์ต่าง ๆ ที่เกี่ยวข้องกับแผนพัฒนา
จังหวัดแม่ฮ่องสอน (พ.ศ. 2566 – 2570)

แผนพัฒนาจังหวัดแม่ฮ่องสอน (พ.ศ. 2566 – 2570)					
<p>ประเด็นการพัฒนา</p> <p>1. การแก้ไขปัญหาโครงสร้างพื้นฐาน</p> <p>ตัวชี้วัด:</p> <p>1.เส้นทางสายหลักได้รับการพัฒนาให้มีมาตรฐานและมีความปลอดภัยเพิ่มขึ้น (100 กิโลเมตร)</p> <p>2. ร้อยละของเส้นทางสายรองในหมู่บ้านและสถานที่ท่องเที่ยว/ชุมชนได้รับการพัฒนาให้อยู่ในสภาพใช้งานได้ และมีความปลอดภัยเพิ่มขึ้น (ร้อยละ 100) (52 หมู่บ้าน)</p> <p>3. จำนวนหมู่บ้านมีไฟฟ้าใช้เพิ่มขึ้น (25 หมู่บ้าน) (ร้อยละ 100)</p> <p>4. จำนวนหมู่บ้านที่ขอใช้พลังงานทดแทนและพลังงาน</p>	<p>ประเด็นการพัฒนา</p> <p>2. ยกระดับการบริหารจัดการอนุรักษ์ พื้นฟูทรัพยากรธรรมชาติและสิ่งแวดล้อมให้เติบโตอย่างยั่งยืน</p> <p>ตัวชี้วัด:</p> <p>1. จำนวนความร่อย (Hotspot) ลดลง 8,031 จุด</p> <p>2. จำนวนวันที่มีค่าฝุ่นละอองขนาดเล็ก (PM 2.5) เกินมาตรฐานลดลงร้อยละ 20 ต่อปี (32 วัน)</p> <p>3. จำนวนดินที่มีศักยภาพเพียงพอต่อการผลิตทางการเกษตร</p> <p>4. ร้อยละของการจัดสรรที่ดินทำกินให้แก่ชุมชน (คทข) ให้เพียงพอต่อความต้องการ</p>	<p>ประเด็นการพัฒนา</p> <p>3. การยกระดับคุณภาพชีวิตลดความเหลื่อมล้ำทางสังคม</p> <p>ตัวชี้วัด:</p> <p>1. ร้อยละการส่งต่อผู้ป่วยนอกจังหวัดแม่ฮ่องสอน ลดลงร้อยละ10</p> <p>2. ร้อยละของประชากรกลุ่มเสี่ยงฆ่าตัวตายเข้าถึงบริการสุขภาพจิต ปี พ.ศ. 2566-2570 ได้แก่ ร้อยละ 90 92 94 96 98 ตามลำดับ</p> <p>3. ร้อยละของผู้ป่วยฉุกเฉินวิกฤตเข้าถึงบริการการแพทย์ฉุกเฉิน ปี พ.ศ. 2566-2570 ได้แก่ ร้อย</p>	<p>ประเด็นการพัฒนา</p> <p>4. การพัฒนาอาชีพและรายได้</p> <p>ตัวชี้วัด:</p> <p>1. จำนวนครัวเรือนได้รับการส่งเสริมอาชีพด้านการเกษตร การปศุสัตว์ และการประมง ร้อยละ 3 ต่อปี (ร้อยละ 15)</p> <p>2. ร้อยละครัวเรือนที่กินอาหารถูกสุขลักษณะปลอดภัยและได้มาตรฐาน (ร้อยละ 95)</p> <p>3. จำนวนแปลง/ฟาร์ม/ผลิตภัณฑ์เกษตรได้รับการรับรองมาตรฐานต่างๆ เพิ่มขึ้น ร้อยละ 5 ต่อปี (ร้อยละ 25)</p> <p>4. รายได้ที่เพิ่มขึ้นจากการจำหน่ายสินค้าเกษตรของกลุ่มเกษตรกร กลุ่มวิสาหกิจชุมชน</p>	<p>ประเด็นการพัฒนา</p> <p>5. ส่งเสริมและพัฒนาการท่องเที่ยวให้มีคุณภาพและยั่งยืน</p> <p>ตัวชี้วัด:</p> <p>1. ร้อยละที่เพิ่มขึ้นของรายได้จากการท่องเที่ยว ร้อยละ 3 ต่อปี (ร้อยละ 15)</p> <p>2. ร้อยละที่เพิ่มขึ้นของนักท่องเที่ยว ร้อยละ 2 ต่อปี (ร้อยละ 10)</p> <p>3. ร้อยละที่เพิ่มขึ้นของค่าใช้จ่ายต่อหัวของนักท่องเที่ยว ร้อยละ 2 ต่อปี (ร้อยละ 10)</p> <p>4. ความพึงพอใจของนักท่องเที่ยว ที่มีต่อการพัฒนาระบบนิเวศและปัจจัย</p>	<p>ประเด็นการพัฒนา</p> <p>6. การพัฒนาเพื่อเสริมสร้างความมั่นคงภายในและความมั่นคงตามแนวชายแดน</p> <p>ตัวชี้วัด:</p> <p>1. จำนวนกิจกรรมจิตอาสาเสริมสร้างความปรองดองสมานฉันท์ (จังหวัด ปีละ 6 กิจกรรม, อำเภอ ปีละ 12 กิจกรรม เวลา 5 ปี รวมเป็นจังหวัด 30 กิจกรรม อำเภอ 420 กิจกรรม</p> <p>2. จำนวนผู้เข้ารับการอบรมสร้างจิตสำนึกต่อสถาบันพระมหากษัตริย์และน้อมนำศาสตร์พระราชาสู่ประชาชน (ปีละ 300 ราย รวม 5 ปี รวมเป็น 1,500 ราย)</p>

แผนพัฒนาจังหวัดแม่ฮ่องสอน (พ.ศ. 2566 – 2570)					
<p>ทางเลือก (10 หมู่บ้าน) (ร้อยละ 100)</p> <p>5. จำนวนหมู่บ้านที่การขยายพื้นที่ให้บริการสาธารณสุขโทรศัพท์เพิ่มขึ้น(จำนวน 15 หมู่บ้าน) (ร้อยละ 100)</p> <p>6. จำนวนของครัวเรือนที่มีน้ำประปาใช้และเพียงพอเพิ่มขึ้น (300 ครัวเรือน) (ร้อยละ 100)</p> <p>7. ร้อยละความยาวดพื้นที่ชุ่มน้ำเสี่ยงได้รับการป้องกันการกัดเซาะ (15,420 เมตร) (ร้อยละ 100)</p>	<p>ของประชาชนเพิ่มขึ้น ร้อยละ 20 ต่อปี (ร้อยละ 100)</p> <p>5. ร้อยละของพื้นที่ป่าคงสภาพ (ร้อยละ 85.17)</p> <p>6. ร้อยละการส่งเสริมการใช้พลังงานทดแทนและพลังงานทางเลือกที่เป็นมิตรต่อสิ่งแวดล้อมร้อยละ 5 ต่อปี (ร้อยละ 25)</p> <p>7. จำนวนแผนงาน/โครงการด้านการบริหารจัดการทรัพยากรน้ำ ที่ผ่านการพิจารณาของคณะกรรมการทรัพยากรน้ำจังหวัดแม่ฮ่องสอน ห้วง พ.ศ.2566 – 2570 (ร้อยละ 90)</p> <p>8. จำนวนพื้นที่เสี่ยงที่ได้รับผลกระทบจากภัยพิบัติลดลงรวมทั้งลดความสูญเสียทางทรัพยากรธรรมชาติและสิ่งแวดล้อม (353 หมู่บ้าน)</p>	<p>ละ 24 26 28 30 และ 32 ตามลำดับ</p> <p>4. ร้อยละ 75 หญิงตั้งครรภ์ที่ฝากครรภ์คุณภาพครบ 5 ครั้ง ตามเกณฑ์</p> <p>5. ร้อยละของอำเภอผ่านเกณฑ์การประเมินการพัฒนาคุณภาพชีวิตที่มีคุณภาพ ปี พ.ศ.2566 – 2570 ได้แก่ร้อยละ 75 80 85 90 และ 100 ตามลำดับ</p> <p>6. ร้อยละเด็กปฐมวัย/วัยเรียน สูงดีสมส่วน ดังนี้</p> <p>6.1 ร้อยละเด็กปฐมวัย อายุ 0-5 ปี สูงดีสมส่วน</p> <p>6.2 ร้อยละของเด็กวัยเรียน อายุ 6 – 14 ปี สูงดีสมส่วน</p>	<p>กลุ่มสหกรณ์ ร้อยละ 5 ต่อปี (ร้อยละ 25)</p> <p>5. ร้อยละของครัวเรือนที่ได้รับการยกระดับอาชีพและรายได้ผ่านเกณฑ์ที่กำหนด (50,000 บาท/คน/ปี) ร้อยละ 5 ต่อปี (ร้อยละ 25)</p> <p>6. จำนวนครัวเรือนมีเงินออม จำนวน 13,193 ครัวเรือน (ร้อยละ 100)</p> <p>7. จำนวนครัวเรือนที่ได้รับส่งเสริมอาชีพและรายได้ตามแนวพระราชดำริน้อมนำหลักปรัชญาเศรษฐกิจพอเพียงไปประยุกต์ใช้ในการดำรงชีวิต (8,858 ครัวเรือน) (ร้อยละ 100)</p> <p>8. ร้อยละที่เพิ่มขึ้นของแรงงานและผู้ประกอบการได้รับการพัฒนาทักษะด้านอาชีพและมีมือแรงงาน ร้อยละ 5 ต่อปี (ร้อยละ 25)</p>	<p>แวดล้อมทางการท่องเที่ยว (ระดับ 4.5)</p>	<p>3. จำนวนหมู่บ้านติดชายแดนที่มีหลุมหลบภัย ไม่น้อยกว่าร้อยละ 20 ต่อปี (ปีละ 12 หมู่บ้าน จากหมู่บ้านติดชายแดนทั้งหมด 56 หมู่บ้าน และบ้านบริวาร 4 หมู่บ้าน</p> <p>4. จำนวนตำบลรวบรวมพลเรือนที่เพิ่มขึ้น ไม่น้อยกว่า ร้อยละ 15 ต่อปี (ไม่น้อยกว่า 5 แห่ง ต่อปี) (จำนวนพื้นที่รองรับผู้ได้รับผลกระทบจากการสู้รบในจังหวัดแม่ฮ่องสอน ทั้งสิ้น 29 หมู่บ้าน)</p> <p>5. จำนวนหมู่บ้านยามชายแดนที่มีการจัดระบบการติดต่อประสานงานเพื่อติดต่อกับหน่วยงานราชการในพื้นที่ ไม่น้อยกว่า ร้อยละ 100 (หมู่บ้านยามชายแดนในจังหวัดแม่ฮ่องสอน มี 4 หมู่บ้าน)</p> <p>6. จำนวนแรงงานต่างด้าวในสถานประกอบการที่ได้รับการตรวจสอบ ไม่น้อยกว่าร้อยละ 5</p>

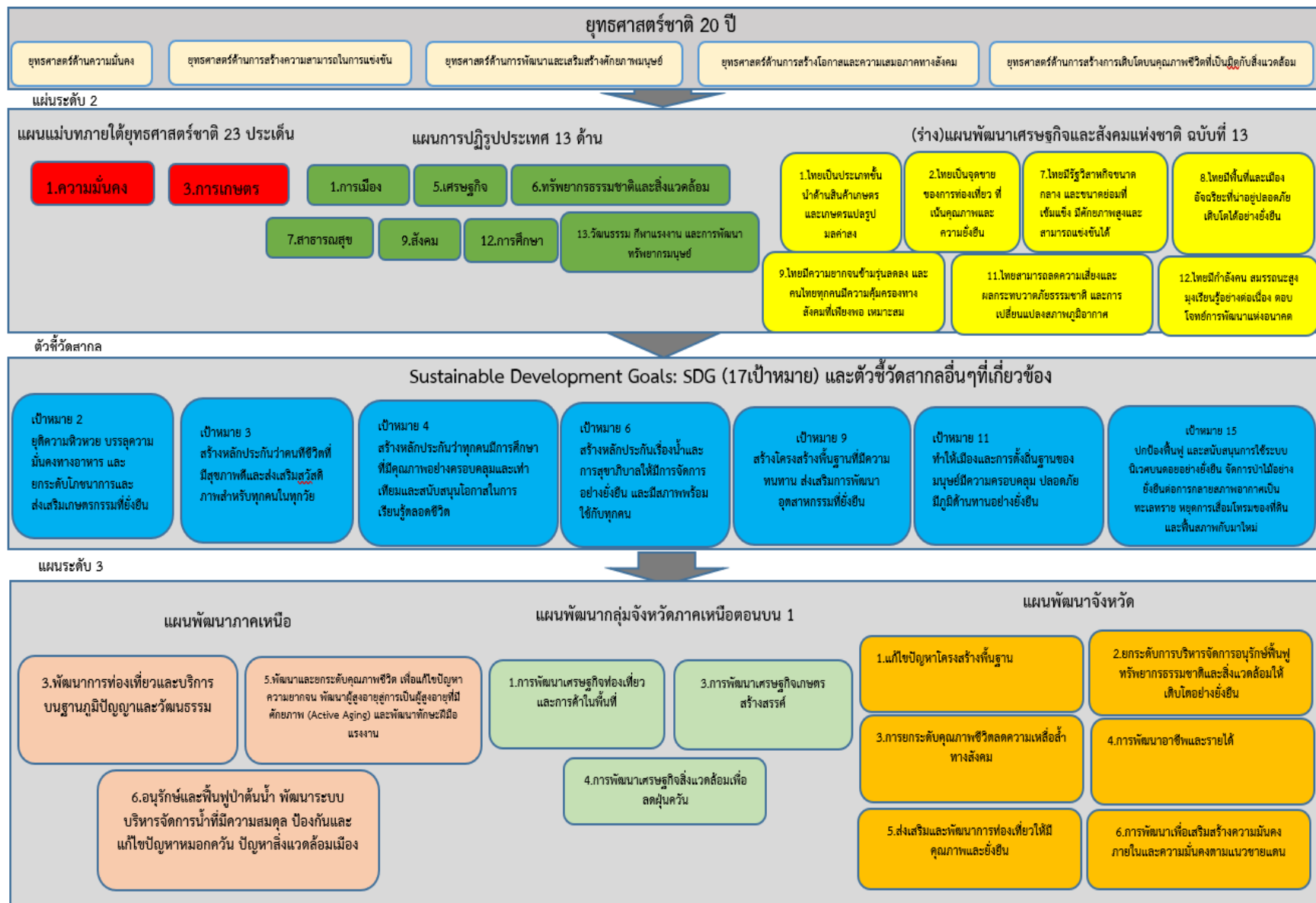
แผนพัฒนาจังหวัดแม่ฮ่องสอน (พ.ศ. 2566 – 2570)					
	<p>9. ร้อยละของคุณภาพน้ำในแหล่งน้ำผิวดิน และแหล่งน้ำใต้ดิน มีคุณภาพเหมาะสมกับประเภทการใช้ประโยชน์ (ร้อยละ 80)</p> <p>10. ร้อยละของปริมาณขยะมูลฝอยชุมชนได้รับการจัดการอย่างถูกต้อง ร้อยละ 20 ต่อปี (ร้อยละ 100)</p>	<p>7. ร้อยละของประชาชนได้รับสวัสดิการภาครัฐเพิ่มขึ้น</p> <p>8. จำนวนผู้สูงอายุ คนพิการ และผู้ด้อยโอกาส ที่อยู่อาศัยมั่นคงปลอดภัย เพิ่มขึ้นปีละ 250 หลัง</p> <p>9. ประชาชนในจังหวัดแม่ฮ่องสอน เข้าถึงกิจกรรมการออกกำลังกาย เล่นกีฬาและนันทนาการ อย่างสม่ำเสมอ ไม่น้อยกว่าร้อยละ 25 ภายในปี 2570</p> <p>10. ร้อยละประชากรช่วงอายุ 15-59 ปี สามารถอ่าน เขียนภาษาไทย และคิดเลขอย่างง่ายได้ (ร้อยละ 95)</p> <p>11. จำนวนปีการศึกษาเฉลี่ยของประชากรไทยในจังหวัดแม่ฮ่องสอน รวม</p>	<p>9. ร้อยละที่เพิ่มขึ้นของการจำหน่ายผลิตภัณฑ์ OTOP และวิสาหกิจชุมชน ร้อยละ 15 ต่อปี (ร้อยละ 75)</p> <p>10. ร้อยละที่เพิ่มขึ้นของมูลค่าการค้าขายแดน (ร้อยละ 2) จากปีก่อนหน้า (ร้อยละ 10)</p> <p>11. ร้อยละการเพิ่มขึ้นของการมีส่วนร่วมของประชาชน การอนุรักษ์ ฟื้นฟู บริหารจัดการทรัพยากรธรรมชาติ และสิ่งแวดล้อม ร้อยละ 30 ต่อปี (ร้อยละ 150)</p> <p>12. ระดับความสำเร็จของการพัฒนาระบบภูมิสารสนเทศ (GIS) ให้ครอบคลุมประเด็นการพัฒนาในพื้นที่เป้าหมาย (25 หน่วยงาน)</p>		<p>ต่อปี (ปีละ 465 ราย รวม 5 ปี เท่ากับ 2,325 ราย) (ยอดสะสมจำนวนแรงงานต่างด้าว ณ วันที่ 12 มีนาคม 2564 มีจำนวนทั้งสิ้น 6,327 ราย</p> <p>7. จำนวนสถานประกอบการที่ได้รับการตรวจสอบ ไม่น้อยกว่าร้อยละ 10 ต่อปี (125 แห่ง ต่อปี รวม 5 ปี เท่ากับ 625 แห่ง จังหวัดแม่ฮ่องสอนมีสถานประกอบการทั้งสิ้น 878 แห่ง</p> <p>8. ระบบรักษาความปลอดภัย ในจุดผ่อนปรนครบทั้ง 5 แห่งในจังหวัดแม่ฮ่องสอน (ติดกล้องวงจรปิด)</p> <p>9. จำนวนหมู่บ้านที่มีชุดรักษาความปลอดภัยหมู่บ้าน เข้ารับการอบรม ไม่น้อยกว่าร้อยละ 20 ต่อปี (83 หมู่บ้าน ต่อปี รวมทั้งสิ้น 415 หมู่บ้าน)</p> <p>10. จำนวนหมู่บ้านที่ห่างไกลในอำเภอสะเมิง ที่มีราษฎรเข้าร่วม</p>

แผนพัฒนาจังหวัดแม่ฮ่องสอน (พ.ศ. 2566 – 2570)					
		<p>ชายหญิง ช่วงอายุ 15 ปี ขึ้นไป (7 ปี)</p> <p>12. ร้อยละของภาคีเครือข่ายมีส่วนร่วมในการส่งเสริมและพัฒนาคุณภาพชีวิต</p>	<p>13. จำนวนผู้ใช้งานระบบภูมิสารสนเทศ (GIS) เพื่อพัฒนาอาชีพและรายได้ (70 ครั้ง)</p> <p>14. ร้อยละความพึงพอใจของผู้ใช้งานระบบ (ร้อยละ 100)</p>		<p>เชื่อมความสัมพันธ์หมู่บ้านชายแดนในพื้นที่ทางไกล (จำนวน 3 หมู่บ้าน)</p> <p>11. ร้อยละที่ลดลงของการเกิดคดีประทุษร้ายต่อชีวิตและทรัพย์สิน ร้อยละ 5</p> <p>12. จำนวนอำเภอ องค์กรปกครองส่วนท้องถิ่น ตำบล หมู่บ้าน ที่ผ่านการอบรมพัฒนาศักยภาพผู้ปฏิบัติงานด้านการป้องกันและบรรเทาสาธารณภัย (100 เปอร์เซ็นต์)</p> <p>13. จำนวน ตำบล หมู่บ้าน ชุมชน ที่มีระบบเตือนภัยในพื้นที่เสี่ยง (จากประกาศพื้นที่ประสบเหตุสาธารณภัย ของสำนักงานป้องกันและบรรเทาสาธารณภัย จังหวัดแม่ฮ่องสอน ปี 2563 มีจำนวน 312 หมู่บ้าน)</p> <p>14. มีศูนย์กลางบัญชาการเหตุการณ์ป้องกันและบรรเทาสาธารณภัย (จำนวน 1 ศูนย์)</p>

แผนพัฒนาจังหวัดแม่ฮ่องสอน (พ.ศ. 2566 – 2570)					
					<p>15. จำนวนโรงเรียนที่ได้รับการอบรมให้ความรู้ เรื่องการป้องกันและลดอุบัติเหตุทางถนน (ปีละ 35 แห่ง รวม 5 ปี เท่ากับ 175 โรงเรียน)</p> <p>16. จำนวนคณะกรรมการหมู่บ้านพัฒนาเพื่อเสริมสร้างความมั่นคงในระดับพื้นที่ ที่ได้รับการอบรมจำนวนปีละ 4-5 หมู่บ้าน (5 ปี ครอบคลุมหมู่บ้าน หมู่บ้าน พมพ.มีทั้งสิ้น 54 หมู่บ้าน ดำเนินการแล้ว 31 หมู่บ้าน คงค้าง 23 หมู่บ้าน</p> <p>17. จำนวนคณะกรรมการหมู่บ้านในหมู่บ้านชายแดน ที่เข้ารับการอบรม ร้อยละ 80 ต่อปี (ขั้นต่ำ หมู่บ้านละ 10-12 คน)</p> <p>18. คงสถานะเดิมและจำนวนหมู่บ้าน/ชุมชนเข้มแข็งปลอดภัย เสพติด ที่เพิ่มขึ้นร้อยละ 10 ของจำนวนหมู่บ้านระดับเฝ้าระวัง</p>

แผนพัฒนาจังหวัดแม่ฮ่องสอน (พ.ศ. 2566 – 2570)					
					<p>ทั่วไป(หมู่บ้านสีขาว) (จำนวน 37 หมู่บ้านต่อปี รวม 5 ปี เท่ากับ 185 หมู่บ้าน จังหวัดแม่ฮ่องสอน มีหมู่บ้านสีขาว ทั้งหมด 372 หมู่บ้าน)</p> <p>19. ร้อยละเพิ่มขึ้นของสถานประกอบการสีขาว (ปีละ 20 แห่ง รวม 5 ปี เท่ากับ 100 แห่ง)</p> <p>20. ปริมาณผู้เกี่ยวข้องและปริมาณยาเสพติดทุกประเภทในพื้นที่ลดลง (ร้อยละ 20 ต่อปี รวม 5 ปี เท่ากับร้อยละ 100)</p> <p>21. จำนวนโรงเรียนที่เข้าร่วมที่เข้าร่วมโครงการ TO BE NUMBER ONE (314 โรงเรียน)</p> <p>22. จำนวนหมู่บ้านที่ได้รับการอบรมนำองค์ความรู้ที่ได้จากโครงการร้อยใจรักกันไปประยุกต์ใช้ ปีละ 5 หมู่บ้าน รวม 5 ปี เท่ากับ 25 หมู่บ้าน</p> <p>23. จำนวนบุคคลที่ได้รับการแก้ไขปัญหามาจากจำนวนผู้มีสิทธิ์</p>

แผนพัฒนาจังหวัดแม่ฮ่องสอน (พ.ศ. 2566 – 2570)					
					<p>ยื่นขอสัญชาติและสถานะเข้าเมืองโดยชอบด้วยกฎหมาย (ผู้มีคุณสมบัติขอสัญชาติและสถานะ 29,548 ราย ดำเนินการแล้ว 1,035 ราย คงค้าง 28,510 ราย เฉลี่ยปีละ 5,702 ราย)</p> <p>(ดำเนินการให้ได้ร้อยละ 100)</p> <p>24. จำนวนข้อมูลบุคคลไร้สถานะ (ร้อยละ 20 ต่อปี รวม 5 ปี เท่ากับร้อยละ 100)</p>



Sustainable Development Goals: SDG (17เป้าหมาย) และตัวชี้วัดสากลอื่นๆที่เกี่ยวข้อง

เป้าหมาย 2

ยุติความหิวโหย บรรลุความมั่นคงทางอาหาร และยกระดับโภชนาการและส่งเสริมเกษตรกรรมที่ยั่งยืน

เป้าหมาย 3

สร้างหลักประกันว่าคนทั่วโลกที่มีสุขภาพดีและส่งเสริมสวัสดิภาพสำหรับทุกคนในทุกวัย

เป้าหมาย 4

สร้างหลักประกันว่าทุกคนมีการศึกษาที่มีคุณภาพอย่างครอบคลุมและเท่าเทียมและสนับสนุนโอกาสในการเรียนรู้ตลอดชีวิต

เป้าหมาย 6

สร้างหลักประกันเรื่องน้ำและการสุขาภิบาลให้มีการจัดการอย่างยั่งยืน และมีสภาพพร้อมใช้กับทุกคน

เป้าหมาย 9

สร้างโครงสร้างพื้นฐานที่มีความทนทาน ส่งเสริมการพัฒนาอุตสาหกรรมที่ยั่งยืน

เป้าหมาย 11

ทำให้เมืองและการตั้งถิ่นฐานของมนุษย์มีความครอบคลุม ปลอดภัย มีภูมิคุ้มกันอย่างยั่งยืน

เป้าหมาย 15

ปกป้องฟื้นฟู และสนับสนุนการใช้ระบบนิเวศบนดอยอย่างยั่งยืน จัดการป่าไม้อย่างยั่งยืนต่อการกลายสภาพอากาศเป็นทะเลทราย ภัยแล้งเสื่อมโทรมของดิน และพื้นที่รกร้างกับนาไหม

แผนพัฒนาภาคเหนือ

3.พัฒนาการท่องเที่ยวและบริการบนฐานภูมิปัญญาและวัฒนธรรม

5.พัฒนาและยกระดับคุณภาพชีวิต เพื่อแก้ไขปัญหาค่าใช้จ่ายสูงอายุผู้สูงอายุการเป็นผู้สูงอายุที่มีศักยภาพ (Active Aging) และพัฒนาทักษะฝีมือแรงงาน

6.อนุรักษ์และฟื้นฟูป่าต้นน้ำ พัฒนาระบบบริหารจัดการน้ำที่มีความสมดุล ป้องกันและแก้ไขปัญหาหมอกควัน ปัญหาล้างแ้วดล้อมเมือง

แผนพัฒนากลุ่มจังหวัดภาคเหนือตอนบน 1

1.การพัฒนาเศรษฐกิจท่องเที่ยวและการค้าในพื้นที่

3.การพัฒนาเศรษฐกิจเกษตรสร้างสรรค์

4.การพัฒนาเศรษฐกิจสิ่งแวดล้อมเพื่อลดฝุ่นควัน

แผนพัฒนาจังหวัด

1.แก้ไขปัญหาดูแลโครงสร้างพื้นฐาน

2.ยกระดับการบริหารจัดการอนุรักษ์พื้นที่ทรัพยากรธรรมชาติและสิ่งแวดล้อมให้เติบโตอย่างยั่งยืน

3.การยกระดับคุณภาพชีวิตลดความเหลื่อมล้ำทางสังคม

4.การพัฒนาอาชีพและรายได้

5.ส่งเสริมและพัฒนาการท่องเที่ยวให้มีคุณภาพและยั่งยืน

6.การพัฒนาเพื่อเสริมสร้างความมั่นคงภายในและความมั่นคงตามแนวชายแดน

ภาพ 6 การเชื่อมโยงยุทธศาสตร์ระดับประเทศสู่แผนพัฒนาจังหวัดแม่ฮ่องสอน (พ.ศ. 2566 – 2570)

2.3 การวิเคราะห์สถานการณ์ แนวโน้ม การพัฒนาในระดับจังหวัด

การวิเคราะห์สถานการณ์ แนวโน้ม การพัฒนาในระดับจังหวัด โดยศึกษาจากตัวชี้วัดการพัฒนาระดับจังหวัดและกลุ่มจังหวัด¹⁹ เดือนกรกฎาคม ปี 2564 ของสำนักงานสภาพัฒนาการเศรษฐกิจและสังคมแห่งชาติที่ดำเนินการตามมติคณะรัฐมนตรีเมื่อวันที่ 30 กันยายน 2558 ที่เห็นชอบให้ส่วนราชการนำตัวชี้วัดการพัฒนาระดับจังหวัดและกลุ่มจังหวัดพิจารณาใช้ประโยชน์ในการกำหนดแผนงานโครงการและงบประมาณลงสู่พื้นที่ เพื่อให้เกิดการบูรณาการขับเคลื่อนระหว่างจังหวัด กลุ่มจังหวัด และส่วนราชการ เป็นไปอย่างมีประสิทธิภาพ



แนวคิดการจัดทำตัวชี้วัดการพัฒนาระดับจังหวัดและกลุ่มจังหวัดเป็นการพัฒนาเครื่องมือที่ใช้วัดสถานะการพัฒนาพื้นที่จังหวัดและกลุ่มจังหวัดเชิงเปรียบเทียบ โดยมีเงื่อนไขข้อมูลที่น่ามาจัดทำตัวชี้วัดจะต้องมีการจัดเก็บครอบคลุมทั้ง 76 จังหวัด และจัดเก็บอย่างต่อเนื่องทุกปีหรือปีเว้นปี สำหรับการดำเนินการในปี 2564 ได้นำเป้าหมายการพัฒนาที่ยั่งยืน (Sustainable Development Goals: SDGs) มาปรับใช้เป็นกรอบในการปรับปรุงตัวชี้วัดการพัฒนาระดับจังหวัด เพื่อให้จังหวัดมีข้อมูลตัวชี้วัดที่สะท้อนระดับการพัฒนาในพื้นที่และสอดคล้องกับเป้าหมายการจัดทำตัวชี้วัด SDGs ในระดับ

พื้นที่ของประเทศ โดยได้จัดทำข้อมูลเป็นอนุกรมตั้งแต่ปี 2558 – 2562 นำเสนอผลการเปรียบเทียบการพัฒนาในระดับภาพรวม ระดับรายตัวชี้วัด และระดับจังหวัดและกลุ่มจังหวัด ในรูปแบบที่ กราฟแท่งเปรียบเทียบ 5 ปี และกราฟใยแมงมุม รวมทั้งตารางข้อมูล เปรียบเทียบ 5 ปีในแต่ละตัวชี้วัดเทียบกับค่ากลางของประเทศ

โดยที่จังหวัด กลุ่มจังหวัดสามารถใช้ตัวชี้วัดชุดใหม่นี้ เป็นเครื่องมือในการวิเคราะห์เปรียบเทียบผลการพัฒนาและแนวโน้มของประเด็นปัญหาในพื้นที่ได้อย่างต่อเนื่อง และนำไปใช้ประกอบการวางแผนและจัดทำแผนพัฒนาจังหวัด และกลุ่มจังหวัด และกำหนดแผนงานโครงการอย่างสอดคล้อง รวมทั้งส่วนราชการสามารถนำตัวชี้วัดไปใช้ประโยชน์ในการวิเคราะห์และชี้พื้นที่เป้าหมายการพัฒนาในระดับจังหวัดและกลุ่มจังหวัดในส่วนที่เกี่ยวกับภารกิจเพื่อกำหนดโครงการและงบประมาณได้ชัดเจนยิ่งขึ้น

มติคณะรัฐมนตรี เมื่อวันที่ 25 ตุลาคม 2559 เห็นชอบให้กระทรวงมหาดไทย (มท.) มีกลไกการขับเคลื่อนเป้าหมายการพัฒนาที่ยั่งยืนในระดับพื้นที่ และมติคณะรัฐมนตรี เมื่อวันที่ 24 มีนาคม 2563 รับทราบผลการประชุมคณะกรรมการเพื่อการพัฒนาที่ยั่งยืน (กพย.) ครั้งที่ 1/2562 เมื่อวันที่ 19 ธันวาคม 2562 โดยที่ประชุมเห็นชอบหลักการร่างแผนการขับเคลื่อนเป้าหมายการพัฒนาที่ยั่งยืน (SDGs) สำหรับประเทศไทย

¹⁹ ที่มา: https://www.nesdc.go.th/ewt_news.php?nid=11594&filename=index

ทั้งนี้ ตัวชี้วัดการพัฒนาระดับจังหวัด (Common Indicators) ชุดใหม่ มีการจัดกลุ่มข้อมูลตัวชี้วัดตามกรอบเป้าหมายการพัฒนาที่ยั่งยืน 5 มิติ (5P) ได้แก่ มิติการพัฒนาคน (People) มิติเศรษฐกิจและความมั่งคั่ง (Prosperity) มิติสิ่งแวดล้อม (Planet) มิติสันติภาพและยุติธรรม (Peace) และมิติความเป็นหุ้นส่วนการพัฒนา (Partnership) ประกอบด้วยตัวชี้วัดในแต่ละมิติดังนี้

- 1) มิติการพัฒนาคน (People)
 - 1.1) ร้อยละของประชากรที่อยู่ใต้เส้นความยากจน (ร้อยละ)
 - 1.2) ร้อยละของทารกแรกเกิดที่มีน้ำหนักต่ำกว่าเกณฑ์ (ร้อยละทารกเกิดมีชีพ)
 - 1.3) ร้อยละของประชากรที่เจ็บป่วยที่เป็นผู้ป่วยใน (ร้อยละ)
 - 1.4) อัตราส่วนประชากรต่อแพทย์ (คน/แพทย์)
 - 1.5) อัตราการเข้าเรียนรวมระดับมัธยมศึกษาตอนปลายและอาชีวศึกษา (ร้อยละ)
 - 1.6) จำนวนปีการศึกษาเฉลี่ยประชากรไทย อายุ 15-39 ปี (ปี)
 - 1.7) ค่าเฉลี่ยคะแนน O-net มัธยมศึกษาตอนปลาย (คะแนน)
- 2) มิติเศรษฐกิจและความมั่งคั่ง (Prosperity)
 - 2.1) อัตราการเปลี่ยนแปลงของรายได้เฉลี่ยของครัวเรือนในจังหวัด (ร้อยละ)
 - 2.2) อัตราการเปลี่ยนแปลงของผลิตภัณฑ์มวลรวมจังหวัด (ร้อยละ)
 - 2.3) อัตราการว่างงาน (ร้อยละ)
 - 2.4) อัตราส่วนหนี้เฉลี่ยต่อรายได้เฉลี่ยของครัวเรือน (เท่า)
 - 2.5) ผลผลิตภาพแรงงาน (บาท/คน)
 - 2.6) สัดส่วนปริมาณการใช้ไฟฟ้าภาคครัวเรือนต่อประชากร (kw-ชั่วโมง/คน)
 - 2.7) สัดส่วนปริมาณน้ำมันเชื้อเพลิงในภาคอุตสาหกรรมต่อ GPP ภาคอุตสาหกรรม (ลิตร/ล้านบาท)
 - 2.8) ร้อยละผู้อยู่ในระบบประกันสังคมต่อกำลังแรงงาน (ร้อยละ)
 - 2.9) ร้อยละของครัวเรือนที่มีบ้านและที่ดินเป็นของตนเอง (ร้อยละ)
 - 2.10) ร้อยละของหมู่บ้านที่ถนนสายหลักใช้การได้ตลอดปี (ร้อยละ)
 - 2.11) สัมประสิทธิ์การกระจายรายได้
- 3) มิติสิ่งแวดล้อม (Planet)
 - 3.1) อัตราการเปลี่ยนแปลงของพื้นที่ป่าไม้ในจังหวัด (ร้อยละ)
 - 3.2) สัดส่วนปริมาณขยะที่กำจัดถูกต้องต่อปริมาณขยะที่เกิดขึ้น (ร้อยละ)
 - 3.3) ร้อยละของครัวเรือนที่เข้าถึงน้ำประปา (ร้อยละ)
 - 3.4) ร้อยละของประชากรที่ประสบอุทกภัย (ร้อยละ)
 - 3.5) ร้อยละของประชากรที่ประสบภัยแล้ง (ร้อยละ)

- 4) มิติสันติภาพและยุติธรรม (Peace)
 - 4.1) การแจ้งความคดีชีวิต ร่างกาย เพศ และคดีประทุษร้ายต่อทรัพย์สิน (ต่อแสนคน)
 - 4.2) จำนวนของประชากรในเรือนจำ (ต่อแสนคน)
 - 4.3) จำนวนเจ้าหน้าที่ตำรวจ (ต่อแสนคน)
 - 4.4) อัตราการฆ่าตัวตาย (ต่อแสนคน)
 - 4.5) จำนวนผู้ถูกกักขังที่รอการพิพากษาในสัดส่วนของประชากรในเรือนจำ (ร้อยละ)
- 5) มิติความเป็นหุ้นส่วนการพัฒนา (Partnership)
 - 5.1) ร้อยละของประชากรที่เข้าถึงอินเทอร์เน็ต (ร้อยละ)
 - 5.2) ร้อยละของภาษีที่ท้องถิ่นจัดเก็บได้ต่อรายได้รวมที่ไม่รวมเงินอุดหนุนและเงินอุดหนุนเฉพาะกิจ (ร้อยละ)
 - 5.3) ความสามารถในการเบิกจ่ายงบประมาณของจังหวัด (ร้อยละ)
 - 5.4) สัดส่วนองค์กรชุมชนต่อประชากรแสนคน (แห่ง/แสนคน)

ทั้งนี้ จากรายงานตัวชี้วัดการพัฒนาระดับจังหวัดและกลุ่มจังหวัด เดือนกรกฎาคม พ.ศ. 2564 ของสำนักงานสภาพัฒนาการเศรษฐกิจและสังคมแห่งชาติ สามารถสรุปได้ดังนี้

1. ดัชนีรวมการพัฒนาจังหวัดแม่ฮ่องสอน

ค่าดัชนีการพัฒนา²⁰ของจังหวัดมีค่ามากแสดงว่าจังหวัดมีการพัฒนาที่ดี (ลำดับที่มาก แสดงว่ามีระดับการพัฒนาที่ดี นั่นคือ ลำดับที่ 1 มีการพัฒนาน้อยที่สุด ลำดับที่ 76 มีการพัฒนามากที่สุด) เห็นได้จากข้อมูลปี 2562 ที่ใช้ในการวิเคราะห์ พบว่า

1.1 การเปรียบเทียบค่าดัชนีระหว่างจังหวัด

- 1.1.1 ดัชนีรวมการพัฒนาจังหวัดแม่ฮ่องสอน มีค่าเท่ากับ 41.33 เป็นลำดับที่ 1 ของประเทศ ซึ่งต่ำกว่าค่ากลางของประเทศ²¹ (ดัชนี = 52.87)
- 1.1.2 ดัชนีด้านการพัฒนาคน (People) มีค่าเท่ากับ 44.49 เป็นลำดับที่ 3 ของประเทศ ซึ่งต่ำกว่าค่ากลางของประเทศ (ดัชนี = 63.20)
- 1.1.3 ดัชนีด้านเศรษฐกิจและความมั่งคั่ง (Prosperity) มีค่าเท่ากับ 39.54 เป็นลำดับที่ 2 ของประเทศ ซึ่งต่ำกว่าค่ากลางของประเทศ (ดัชนี = 50.03)
- 1.1.4 ดัชนีด้านสิ่งแวดล้อม (Planet) มีค่าเท่ากับ 45.34 เป็นลำดับที่ 12 ของประเทศ ซึ่งสูงกว่าค่ากลางของประเทศ (ดัชนี = 50.92)

²⁰ การคำนวณดัชนีการพัฒนาระดับจังหวัด

- ดัชนีย่อย คำนวณจากค่าเฉลี่ยเลขคณิต (Arithmetic Mean) จากข้อมูลตัวชี้วัดในแต่ละมิติ
- ดัชนีรวม คำนวณจากค่าเฉลี่ยแบบเรขาคณิต (Geometric Mean) จากดัชนีย่อยทั้ง 5 ด้าน

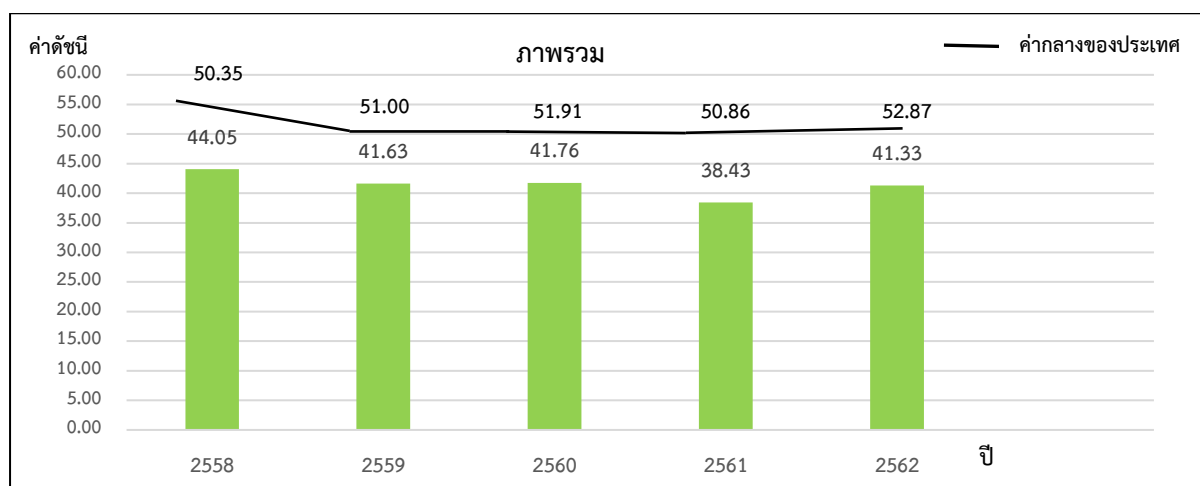
²¹ ค่ากลางของประเทศ คำนวณจากค่ามัธยฐาน (Median) ของดัชนีผสม (Composite Index) ค่าดัชนีรวม หรือดัชนีย่อยในแต่ละมิติ

1.1.5 ดัชนีด้านสันติภาพและยุติธรรม (Peace) มีค่าเท่ากับ 65.59 เป็นลำดับที่ 52 ของประเทศ ซึ่งสูงกว่าค่ากลางของประเทศ (ดัชนี = 63.45)

1.1.6 ดัชนีด้านความเป็นหุ้นส่วนพัฒนา (Partnership) มีค่าเท่ากับ 23.05 เป็นลำดับที่ 1 ของประเทศ ซึ่งต่ำกว่าค่ากลางของประเทศ (ดัชนี = 44.68)

1.2 การเปรียบเทียบค่าดัชนีระหว่างปี

ดัชนีรวมการพัฒนาจังหวัดแม่ฮ่องสอนปี 2562 มีค่าสูงกว่าปี 2561 และเมื่อพิจารณาในแต่ละมิติการพัฒนา พบว่า ในปี 2562 มิติการพัฒนาคน (People) มิติด้านเศรษฐกิจและความมั่งคั่ง (Prosperity) มิติด้านสันติภาพและยุติธรรม (Peace) และมิติด้านความเป็นหุ้นส่วนพัฒนา (Partnership) มีค่าดัชนีสูงกว่าปี 2561 ส่วนมิติสิ่งแวดล้อม (Planet) มีค่าดัชนีในปี 2562 ต่ำกว่า ปี 2561



ภาพ 7 ดัชนีการพัฒนาภาพรวมของจังหวัดแม่ฮ่องสอนเทียบกับค่ากลางประเทศ

* ที่มา : ข้อมูลจากตัวชี้วัดการพัฒนาระดับจังหวัดและกลุ่มจังหวัด เดือนกรกฎาคม ปี 2564, สำนักงานสภาพัฒนาการเศรษฐกิจและสังคมแห่งชาติ

2. ดัชนีด้านการพัฒนาคน (People)

ค่าดัชนีการพัฒนามีค่ามากแสดงว่าจังหวัดมีการพัฒนาที่ดี ตามข้อมูลสถิติในปี 2562 พบว่า

2.1 การเปรียบเทียบค่าดัชนีระหว่างจังหวัด ปี 2562 ดัชนีด้านการพัฒนาคน (People) มีค่าเท่ากับ 44.49 เป็นลำดับที่ 3 ของประเทศ ซึ่งต่ำกว่าค่ากลางของประเทศ (ดัชนี = 63.20) ในขณะที่ ดัชนีด้านการพัฒนาคน (People) ปี 2562 (ดัชนี = 44.49) สูงกว่าปี 2561 (ดัชนี = 35.44) แต่มีค่าดัชนีของปี 2562 ต่ำกว่าค่ากลางของประเทศ (ดัชนี = 63.20) และในปี 2561 มีค่าดัชนีต่ำกว่าค่ากลางของประเทศ (ดัชนี = 59.89)

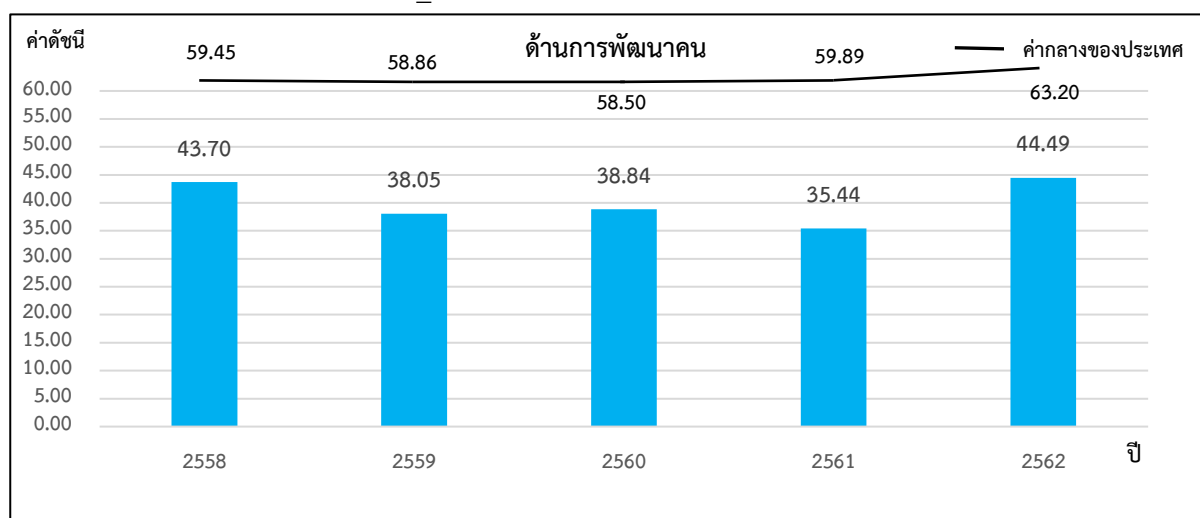
2.2 การเปรียบเทียบค่าดัชนีระหว่างปี

ดัชนีด้านการพัฒนาคน (People) จังหวัดแม่ฮ่องสอนปี 2562 มีค่าสูงกว่าปี 2561 เมื่อพิจารณาค่าตัวชี้วัดการพัฒนา ในปี 2562 เทียบกับปี 2561 พบว่า ตัวชี้วัดที่มีการพัฒนาที่ดีขึ้น ได้แก่

- ตัวชี้วัด PP_02 ร้อยละทารกแรกเกิดที่มีน้ำหนักต่ำกว่าเกณฑ์ (ร้อยละทารกเกิดมีชีพ)
- ตัวชี้วัด PP_03 ร้อยละของประชากรที่เจ็บป่วยที่เป็นผู้ป่วยใน (ร้อยละ)
- ตัวชี้วัด PP_06 จำนวนปีการศึกษาเฉลี่ยประชากรไทยอายุ 15 – 59 ปี
- ตัวชี้วัด PP_07 ค่าเฉลี่ยคะแนน o-net มัธยมศึกษาตอนปลาย (คะแนน)

ในขณะเดียวกันตัวชี้วัดที่ต้องมีการพัฒนาให้ดีขึ้นต่อไป ได้แก่

- ตัวชี้วัด PP_01 ร้อยละของประชากรที่อยู่ใต้เส้นความยากจน (ร้อยละ)
- ตัวชี้วัด PP_04 อัตราส่วนประชากรต่อแพทย์ (คน/แพทย์)
- ตัวชี้วัด PP_05 อัตราการเข้าเรียนรวมระดับมัธยมศึกษาตอนปลายและอาชีวศึกษา (ร้อยละ)



ภาพ 8 ดัชนีด้านการพัฒนาคน (People) ของจังหวัดแม่ฮ่องสอนเทียบกับค่ากลางประเทศ

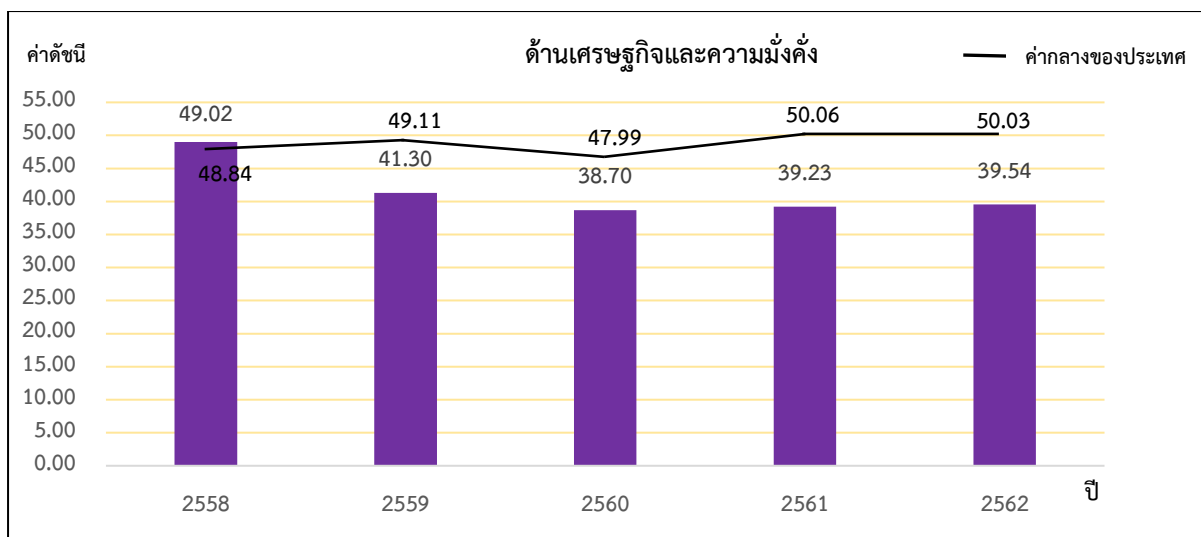
* ที่มา : ข้อมูลจากตัวชี้วัดการพัฒนาระดับจังหวัดและกลุ่มจังหวัด เดือนกรกฎาคม ปี 2564 ของสำนักงานสภาพัฒนาการเศรษฐกิจและสังคมแห่งชาติ

นั่นคือ จังหวัดแม่ฮ่องสอนมีการพัฒนาคนที่ดีขึ้นจากปีที่ผ่านมา และยังคงต้องการการพัฒนาเพิ่มขึ้นเมื่อเทียบกับภาพรวมของประเทศ ทั้งในเรื่องปัญหาความยากจนของประชากร ปัญหาสุขภาพะทั้งในเด็กแรกเกิดและประชาชนทุกช่วงวัย รวมถึงปัญหาด้านการศึกษาของประชากรในวัยเรียน เพื่อให้จังหวัดมีการพัฒนาคนให้เป็นไปในทิศทางที่ดีขึ้นและยั่งยืนต่อไป

3. ด้านเศรษฐกิจและความมั่งคั่ง (Prosperity)

ค่าดัชนีการพัฒนามีค่ามากแสดงว่าจังหวัดมีการพัฒนาที่ดี ตามข้อมูลสถิติในปี 2562 พบว่า

3.1 การเปรียบเทียบค่าดัชนีระหว่างจังหวัด ปี 2562 ด้านเศรษฐกิจและความมั่งคั่ง (Prosperity) มีค่าเท่ากับ 39.54 เป็นลำดับที่ 2 ของประเทศ ซึ่งต่ำกว่าค่ากลางของประเทศ (ดัชนี = 50.03) โดยที่มีค่าสูงกว่าปี 2561 (ดัชนี = 39.23) ซึ่งค่าดัชนีของปี 2562 ต่ำกว่าค่ากลางของประเทศ (ดัชนี = 50.03) แต่ในปี 2561 มีค่าดัชนีต่ำกว่าค่ากลางของประเทศ (ดัชนี = 50.06) นั่นคือ จังหวัดแม่ฮ่องสอนมีการพัฒนาด้านเศรษฐกิจและความมั่งคั่งไปในทิศทางที่ดีขึ้นจากปีที่ผ่านมาเล็กน้อย



ภาพ 9 ดัชนีการพัฒนาด้านเศรษฐกิจและความมั่งคั่ง (Prosperity) ของจังหวัดแม่ฮ่องสอนเทียบกับค่ากลางประเทศ
 * ที่มา: ข้อมูลจากตัวชี้วัดการพัฒนาระดับจังหวัดและกลุ่มจังหวัด เดือนกรกฎาคม ปี 2564 ของสำนักงานสภาพัฒนาการเศรษฐกิจและสังคมแห่งชาติ

3.2 การเปรียบเทียบค่าดัชนีระหว่างปี

ดัชนีด้านเศรษฐกิจและความมั่งคั่ง (Prosperity) จังหวัดแม่ฮ่องสอนปี 2562 มีค่าสูงกว่าปี 2561 เมื่อพิจารณาอัตราการเปลี่ยนแปลงตัวชี้วัด ในปี 2562 เทียบกับปี 2561 พบว่า ตัวชี้วัดที่มีการพัฒนาที่ดีขึ้น ได้แก่

- ตัวชี้วัด PT_02 อัตราการเปลี่ยนแปลงของผลิตภัณฑ์มวลรวมจังหวัด (ร้อยละ)
- ตัวชี้วัด PT_05 ผลิตภาพแรงงาน (บาท/คน)
- ตัวชี้วัด PT_06 สัดส่วนปริมาณการใช้ไฟฟ้าภาคครัวเรือนต่อประชากร (kw-ชั่วโมง/คน)
- ตัวชี้วัด PT_08 ร้อยละของผู้อยู่ในระบบประกันสังคมต่อกำลังแรงงาน (ร้อยละ)
- ตัวชี้วัด PT_10 ร้อยละของหมู่บ้านที่ถนนสายหลักใช้การได้ตลอดปี (ร้อยละ)
- ตัวชี้วัด PT_11 สัมประสิทธิ์การกระจายรายได้

ในขณะที่เดียวกันตัวชี้วัดที่ต้องมีการพัฒนาให้ดีขึ้นต่อไป ได้แก่

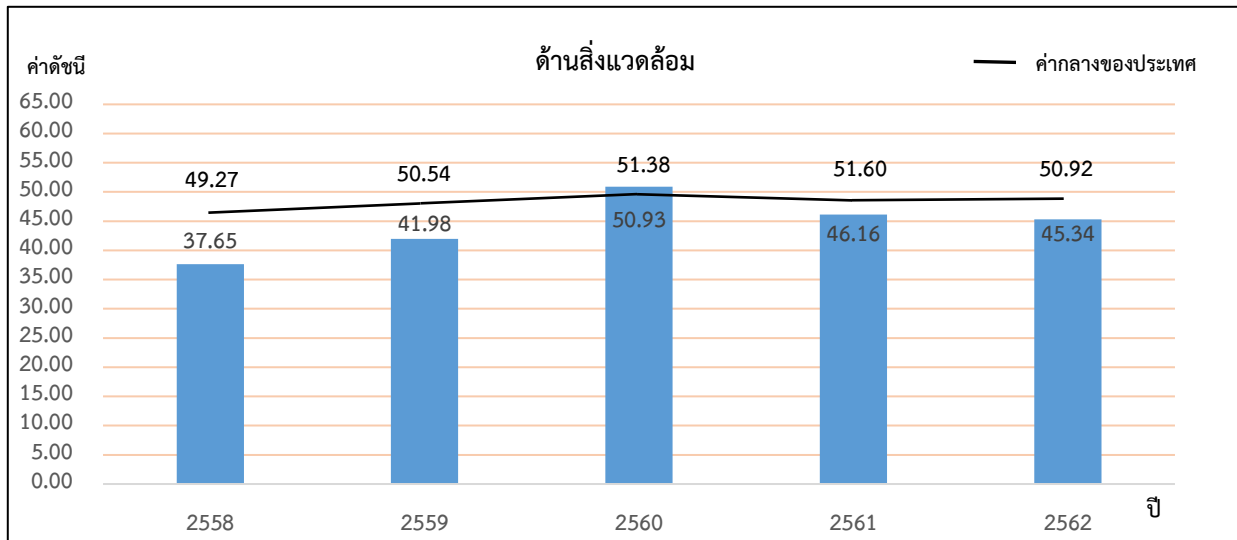
- ตัวชี้วัด PT_01 อัตราการเปลี่ยนแปลงของรายได้เฉลี่ยของครัวเรือนในจังหวัด (ร้อยละ)
- ตัวชี้วัด PT_03 อัตราการว่างงาน (ร้อยละ)
- ตัวชี้วัด PT_04 อัตราส่วนหนี้เฉลี่ยต่อรายได้เฉลี่ยของครัวเรือน (เท่า)
- ตัวชี้วัด PT_07 สัดส่วนปริมาณน้ำมันเชื้อเพลิงในภาคอุตสาหกรรมต่อ GPP ภาคอุตสาหกรรม (ลิตร/ล้านบาท)
- ตัวชี้วัด PT_09 ร้อยละของครัวเรือนที่มีบ้านและที่ดินเป็นของตัวเอง (ร้อยละ)

นั่นคือ จังหวัดแม่ฮ่องสอนมีการพัฒนาด้านเศรษฐกิจและความมั่งคั่งที่ดีขึ้นจากปีที่ผ่านมา และยังคงต้องการการพัฒนาเพิ่มขึ้นด้านการเพิ่มรายได้ของครัวเรือน

4. ด้านสิ่งแวดล้อม (Planet)

ค่าดัชนีการพัฒนามีค่ามากแสดงจังหวัดมีการพัฒนาที่ดี ตามข้อมูลสถิติในปี 2562 พบว่า

4.1 การเปรียบเทียบค่าดัชนีระหว่างจังหวัด ปี 2562 ด้านสิ่งแวดล้อม (Planet) มีค่าเท่ากับ 45.34 เป็นลำดับที่ 12 ของประเทศ ซึ่งต่ำกว่าค่ากลางของประเทศ (ดัชนี = 50.92) แต่มีค่าต่ำกว่าปี 2561 (ดัชนี = 46.16) ซึ่งค่าดัชนีของปี 2562 และปี 2561 มีค่าต่ำกว่าค่ากลางของประเทศ (ปี 2562 ดัชนี = 50.92



ปี 2561 ดัชนี = 51.60) นั่นคือ มีการพัฒนาด้านสิ่งแวดล้อม (Planet) ต่ำกว่าปีที่ผ่านมา

ภาพ 10 ดัชนีการพัฒนาด้านสิ่งแวดล้อม (Planet) ของจังหวัดแม่ฮ่องสอนเทียบกับค่ากลางประเทศ

* ที่มา: ข้อมูลจากตัวชี้วัดการพัฒนาระดับจังหวัดและกลุ่มจังหวัด เดือนกรกฎาคม ปี 2564 ของสำนักงานสภาพัฒนาการเศรษฐกิจและสังคมแห่งชาติ

4.2 การเปรียบเทียบค่าดัชนีระหว่างปี

ดัชนีด้านสิ่งแวดล้อม (Planet) จังหวัดแม่ฮ่องสอนปี 2562 มีค่าต่ำกว่าปี 2561 เมื่อพิจารณาอัตราการเปลี่ยนแปลงตัวชี้วัด ในปี 2562 เทียบกับปี 2561 พบว่า ตัวชี้วัดที่มีการพัฒนาที่ดีขึ้น คือ PN_03 ร้อยละของครัวเรือนที่เข้าถึงน้ำประปา (ร้อยละ) ขณะเดียวกันตัวชี้วัดที่ต้องมีการพัฒนาให้ดีขึ้นต่อไป ได้แก่

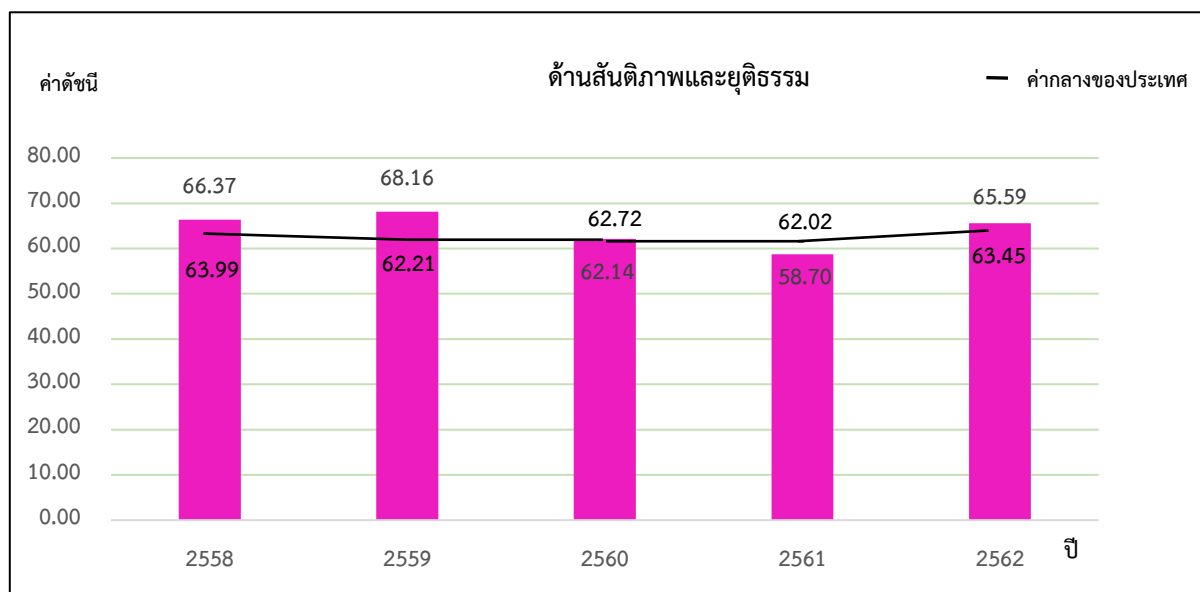
- ตัวชี้วัด PN_02 สัดส่วนปริมาณขยะที่กำจัดถูกต้องต่อปริมาณขยะที่เกิดขึ้น (ร้อยละ)

ในขณะที่ไม่มีข้อมูลปี 2562 ในการเปรียบเทียบข้อมูล จำนวน 2 ตัวชี้วัด ได้แก่ PN_04 ร้อยละของประชากรที่ประสบอุทกภัย (ร้อยละ) และตัวชี้วัด PN_05 ร้อยละของประชากรที่ประสบภัยแล้ง (ร้อยละ) นั่นคือ จังหวัดแม่ฮ่องสอนมีค่าดัชนีการพัฒนาด้านสิ่งแวดล้อมที่ต่ำกว่าปีที่ผ่านมา และขณะเดียวกันมีการพัฒนาที่ต่ำกว่าค่ากลางของประเทศ ดังนั้น จึงต้องการการพัฒนาการบริหารจัดการขยะ รวมถึงการบริหารจัดการภัยพิบัติ (อุทกภัย และภัยแล้ง)

5. ด้านสันติภาพและยุติธรรม (Peace)

ค่าดัชนีการพัฒนามีค่ามากแสดงจังหวัดมีการพัฒนาที่ดี ตามข้อมูลสถิติในปี 2562 พบว่า

5.1 การเปรียบเทียบค่าดัชนีระหว่างจังหวัด ปี 2562 ด้านสันติภาพและยุติธรรม (Peace) มีค่าเท่ากับ 65.59 เป็นลำดับที่ 52 ของประเทศ ซึ่งสูงกว่าค่ากลางของประเทศ (ดัชนี = 63.45) ซึ่งมีค่าสูงกว่าปี 2561 (ดัชนี = 58.70) ซึ่งค่าดัชนีของปี 2562 มีค่าสูงกว่าค่ากลางของประเทศ (ปี 2562 ดัชนี = 63.45) ส่วนปี 2561 มีค่าต่ำกว่าค่ากลางของประเทศ (ปี 2561 ดัชนี = 62.02) นั่นคือ จังหวัดแม่ฮ่องสอนมีการพัฒนาด้าน



สันติภาพและยุติธรรม (Peace) สูงกว่าปีที่ผ่านมา

ภาพ 11 ดัชนีการพัฒนาด้านสันติภาพและยุติธรรม (Peace) ของจังหวัดแม่ฮ่องสอนเทียบกับค่ากลางประเทศ

* ที่มา: ข้อมูลจากตัวชี้วัดการพัฒนาระดับจังหวัดและกลุ่มจังหวัด เดือนกรกฎาคม ปี 2564 ของสำนักงานสภาพัฒนาการเศรษฐกิจและสังคมแห่งชาติ

5.2 การเปรียบเทียบค่าดัชนีระหว่างปี

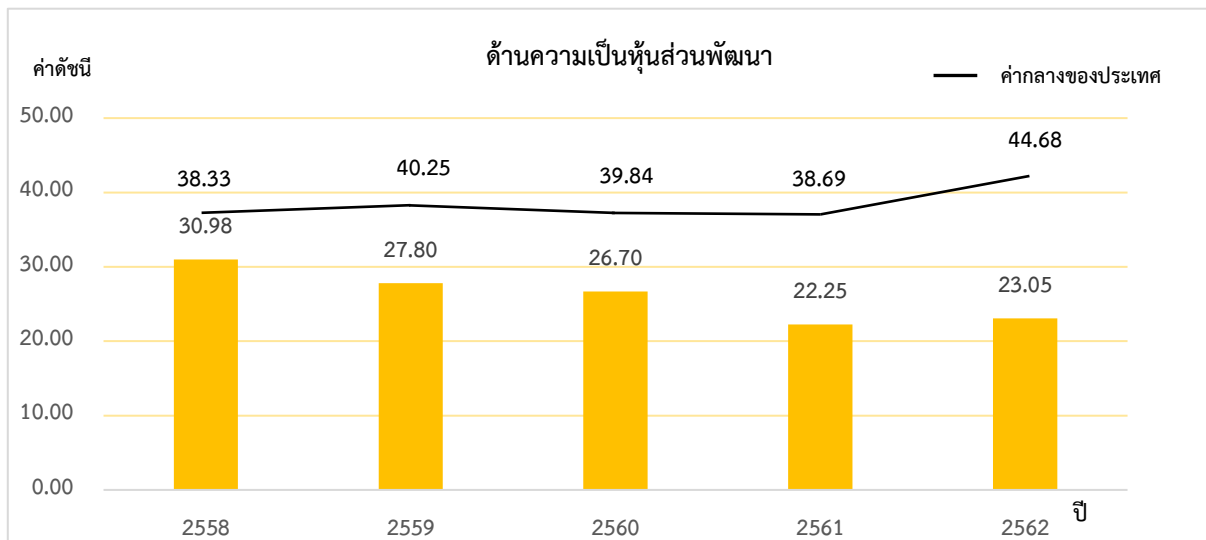
ดัชนีด้านสันติภาพและยุติธรรม (Peace) จังหวัดแม่ฮ่องสอนปี 2562 มีค่าสูงกว่าปี 2561 (ดัชนี = 65.59) เมื่อพิจารณาอัตราการเปลี่ยนแปลงตัวชี้วัด ในปี 2562 เทียบกับปี 2561 พบว่า ตัวชี้วัดที่มีการพัฒนาที่ดีขึ้น ได้แก่ ตัวชี้วัด PC_03 จำนวนเจ้าหน้าที่ตำรวจ (ต่อแสนคน) และตัวชี้วัด PC_05 จำนวนผู้ถูกกักขังที่รอกการพิพากษาในสัดส่วนของประชากรในเรือนจำ (ร้อยละ) ในขณะเดียวกันตัวชี้วัดที่ต้องมีการพัฒนาให้ดีขึ้นต่อไป ได้แก่

- ตัวชี้วัด PC_01 การแจ้งความคดีชีวิต ร่างการ เพศ และคดีประทุษร้ายต่อทรัพย์ (ต่อแสนคน)
- ตัวชี้วัด PC_02 จำนวนของประชากรในเรือนจำ (ต่อแสนคน)
- ตัวชี้วัด PC_04 อัตราการฆ่าตัวตาย (ต่อแสนคน)

6. ด้านความเป็นหุ้นส่วนพัฒนา (Partnership)

ค่าดัชนีการพัฒนามีค่ามากแสดงจังหวัดมีการพัฒนาที่ดี ตามข้อมูลสถิติในปี 2562 พบว่า

6.1 การเปรียบเทียบค่าดัชนีระหว่างจังหวัด ปี 2562 ด้านความเป็นหุ้นส่วนพัฒนา (Partnership) มีค่าเท่ากับ 23.05 เป็นลำดับที่ 1 ของประเทศ ซึ่งต่ำกว่าค่ากลางของประเทศ (ดัชนี = 44.68) แต่มีค่าสูงกว่าปี 2561 (ดัชนี = 22.25) ซึ่งค่าดัชนีของปี 2562 และปี 2561 มีค่าต่ำกว่าค่ากลางของประเทศ (ปี 2562 ดัชนี = 44.68 ปี 2561 ดัชนี = 38.69) นั่นคือ จังหวัดแม่ฮ่องสอนมีการพัฒนาด้านความเป็นหุ้นส่วน



พัฒนา (Partnership) สูงกว่าปีที่ผ่านมาเล็กน้อย

ภาพ 12 ดัชนีการพัฒนาด้านความเป็นหุ้นส่วนพัฒนา (Partnership) ของจังหวัดแม่ฮ่องสอนเทียบกับค่ากลางประเทศ

* ที่มา: ข้อมูลจากตัวชี้วัดการพัฒนาระดับจังหวัดและกลุ่มจังหวัด เดือนกรกฎาคม ปี 2564 ของสำนักงานสภาพัฒนาการเศรษฐกิจและสังคมแห่งชาติ

6.2 การเปรียบเทียบค่าดัชนีระหว่างปี

ดัชนีด้านความเป็นหุ้นส่วนพัฒนา (Partnership) จังหวัดแม่ฮ่องสอนปี 2562 มีค่าสูงกว่าปี 2561 (ดัชนีปี 2562 = 23.05 ดัชนีปี 2561 = 22.25) เมื่อพิจารณาอัตราการเปลี่ยนแปลงตัวชี้วัด ในปี 2562 เทียบกับปี 2561 พบว่า ตัวชี้วัดที่มีการพัฒนาที่ดีขึ้น ได้แก่

- ตัวชี้วัด PS_01 ร้อยละของประชากรที่เข้าถึงอินเทอร์เน็ต (ร้อยละ)
- ตัวชี้วัด PS_02 ร้อยละภาษีที่ท้องถิ่นจัดเก็บได้ต่อรายได้รวมที่ไม่รวมเงินอุดหนุนและเงินอุดหนุนเฉพาะกิจ
- ตัวชี้วัด PS_04 สัดส่วนองค์กรชุมชนต่อประชากรแสนคน (แห่ง/แสนคน)

ขณะเดียวกันตัวชี้วัดที่ต้องมีการพัฒนาให้ดีขึ้นต่อไป คือ ตัวชี้วัด PS_03 ความสามารถในการเบิกจ่ายงบประมาณของจังหวัด (ร้อยละ) นั่นคือ จังหวัดแม่ฮ่องสอนมีค่าดัชนีการพัฒนาด้านความเป็นหุ้นส่วนพัฒนาที่สูงกว่าปีที่ผ่านมา แต่ต่ำกว่าค่ากลางของประเทศ ดังนั้น จึงต้องมีการบริหารจัดการเพื่อให้สามารถดำเนินงานตามแผนที่กำหนดไว้ ซึ่งจะส่งผลให้สามารถเบิกจ่ายงบประมาณของจังหวัดได้ตรงตามคาบเวลาที่กำหนด

รายการข้อมูลสถิติทางการที่เกี่ยวข้องกับการพัฒนาในระดับจังหวัด

จากรายงานตัวชี้วัดการพัฒนาระดับจังหวัดและกลุ่มจังหวัด เดือนกรกฎาคม พ.ศ. 2564 ของสำนักงานสภาพัฒนาการเศรษฐกิจและสังคมแห่งชาติ พบว่า จังหวัดแม่ฮ่องสอนมีตัวชี้วัดที่ต้องการในมิติด้านการพัฒนาคน (People) ด้านเศรษฐกิจและความมั่งคั่ง (Prosperity) ด้านสิ่งแวดล้อม (Planet) และด้านความเป็นหุ้นส่วนพัฒนา (Partnership) เพื่อให้ค่าดัชนีการพัฒนามีค่าสูงกว่าค่ากลางของประเทศ เนื่องจากการพัฒนาด้านคน (People) มีค่าดัชนีเท่ากับ 44.49 ซึ่งต่ำกว่าค่ากลางของประเทศ (ดัชนี = 63.20) ด้านเศรษฐกิจและความมั่งคั่ง (Prosperity) มีค่าดัชนีเท่ากับ 39.54 ซึ่งต่ำกว่าค่ากลางของประเทศ (ดัชนี = 50.03) ด้านสิ่งแวดล้อม (Planet) มีค่าดัชนีเท่ากับ 45.34 ซึ่งต่ำกว่าค่ากลางของประเทศ (ดัชนี = 50.92) ด้านความเป็นหุ้นส่วนพัฒนา (Partnership) มีค่าดัชนีเท่ากับ 23.05 ซึ่งต่ำกว่าค่ากลางของประเทศ (ดัชนี = 44.68) ในขณะเดียวกันต้องมีการพัฒนาในมิติด้านสันติภาพและยุติธรรม (Peace) ควบคู่กันไปด้วย ซึ่งการพัฒนาในแต่ละมิติจะต้องอาศัยข้อมูลต่าง ๆ ที่เกี่ยวข้องเป็นตัวบ่งชี้ว่าจังหวัดได้มีการพัฒนาไปในทิศทางที่ดีขึ้น

ดังนั้น ในการพัฒนาในแต่ละมิตินั้น จะต้องมีการกำหนดรายการข้อมูลต่าง ๆ ที่เกี่ยวข้อง และมีความสอดคล้องกับประเด็นการพัฒนาจังหวัดด้วย โดยเริ่มจากการวิเคราะห์ห่วงโซ่คุณค่า (Value Chain) และจัดทำผังสถิติทางการ²² ตามประเด็นการพัฒนาจังหวัด เพื่อให้สามารถตอบโจทย์การพัฒนาในระดับจังหวัดในแต่ละมิติได้ โดยมีรายละเอียดดังนี้

3.1 ประเด็นการพัฒนาที่ 1: การแก้ไขปัญหาโครงสร้างพื้นฐาน

เป้าประสงค์

1. โครงสร้างพื้นฐานและสาธารณูปโภคได้รับการพัฒนาให้มีคุณภาพและครอบคลุมทุกพื้นที่

²² ผังสถิติทางการมีส่วนประกอบสำคัญ คือ ห่วงโซ่คุณค่า (VC) ปัจจัยแห่งความสำเร็จ (CSF) ตัวชี้วัด รายการสถิติทางการ การจัดจำแนก ระดับการนำเสนอผล สถานะ หน่วยงาน การส่งข้อมูลให้ส่วนราชการส่วนกลาง (กระทรวง กรม) หรือไม่ และหมายเหตุ ซึ่งภายใต้ผังสถิติทางการจะมีสถิติทางการที่มีความสำคัญและจำเป็นในการกำหนดนโยบาย การติดตาม และประเมินผลการดำเนินงานในจังหวัด

3.1.1 ห่วงโซ่คุณค่า (Value Chain) ที่สอดคล้องกับแผนพัฒนาจังหวัดแม่ฮ่องสอน

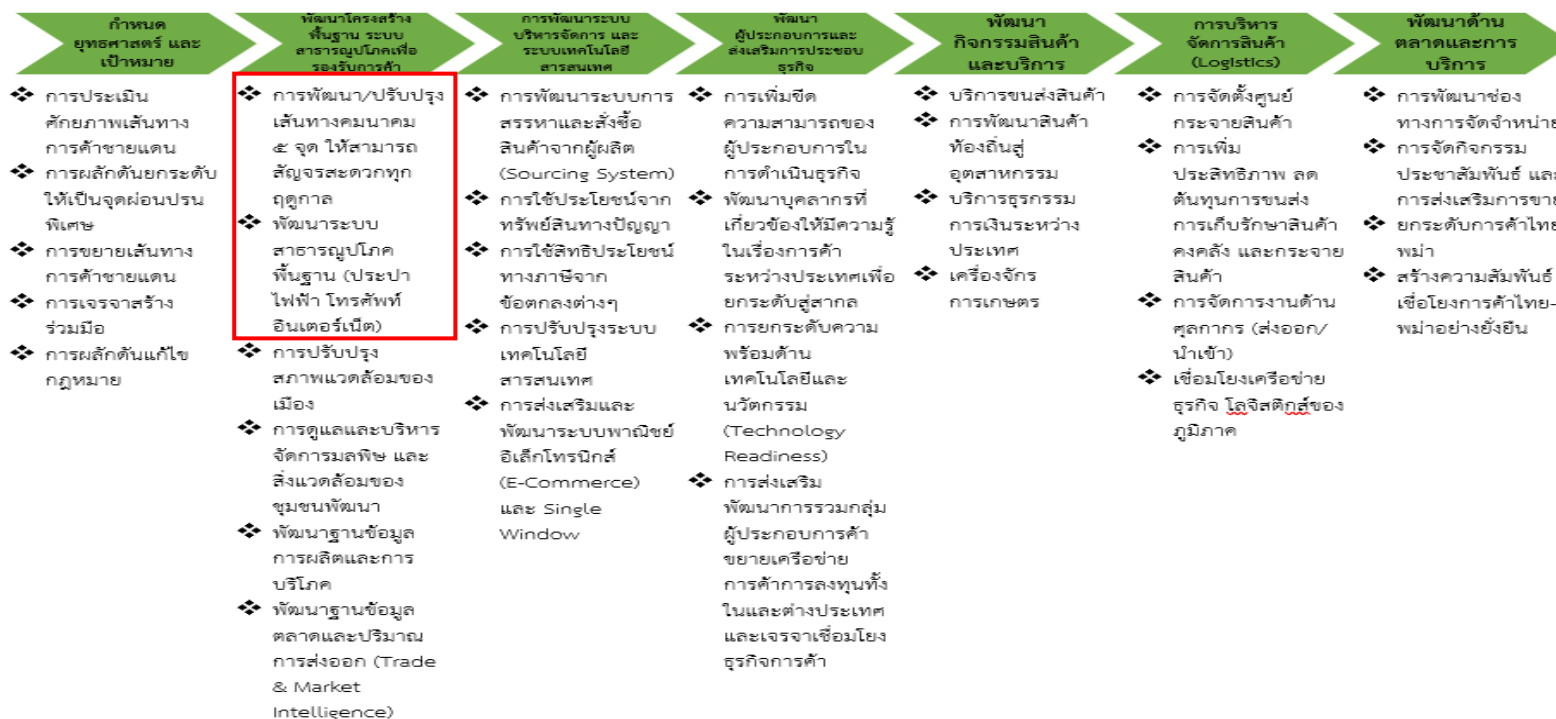
แนวคิดการจัดทำห่วงโซ่คุณค่าที่สอดคล้องกับแผนพัฒนาจังหวัดแม่ฮ่องสอน “ประเด็นการพัฒนา ที่ 1: การแก้ไขปัญหาโครงสร้างพื้นฐาน” โดยเริ่มจากการศึกษาห่วงโซ่คุณค่าของประเทศไทย 140 เป้าหมายแผนแม่บทย่อย ภายใต้แผนแม่บทภายใต้ยุทธศาสตร์ชาติ (23 ด้าน) ประเด็นที่ 6 พื้นที่และเมืองน่าอยู่อัจฉริยะ แผนแม่บทย่อย 6.1 การพัฒนาเมืองน่าอยู่อัจฉริยะ เป้าหมาย 060101 เมืองในพื้นที่เป้าหมายได้รับการพัฒนา เพื่อกระจายความเจริญและลดความเหลื่อมล้ำในทุกมิติ แผนแม่บทย่อย 6.2 การพัฒนาพื้นที่เมือง ชนบท เกษตรกรรม และอุตสาหกรรมเชิงนิเวศที่มีการบริหารจัดการตามแผนผังภูมิโนเวศอย่างยั่งยืน เป้าหมาย 060201 เมืองมีระบบการจัดการสิ่งแวดล้อมและมลพิษ ที่มีประสิทธิภาพ ครอบคลุม และได้มาตรฐาน และเป้าหมาย 060202 ความยั่งยืนทางภูมิโนเวศ ภูมิสังคม และภูมิวัฒนธรรม จากนั้นดำเนินการจัดทำห่วงโซ่คุณค่า (Value Chain) พื้นที่และเมืองน่าอยู่อัจฉริยะ ดังภาพ 13 และห่วงโซ่คุณค่า (Value Chain) ที่สอดคล้องกับแผนพัฒนาจังหวัดแม่ฮ่องสอน เรื่อง “การแก้ไขปัญหาโครงสร้างพื้นฐานของจังหวัดแม่ฮ่องสอน” ได้ดังภาพ 14

ห่วงโซ่คุณค่า (Value Chain) “พื้นที่และเมืองน่าอยู่อัจฉริยะ”



ภาพ 13 ห่วงโซ่คุณค่า (Value Chain) “พื้นที่และเมืองน่าอยู่อัจฉริยะ”

ห่วงโซ่คุณค่า (Value Chain) “การแก้ไขปัญหาโครงสร้างพื้นฐานของจังหวัดแม่ฮ่องสอน”



ภาพ 14 ห่วงโซ่คุณค่า (Value Chain) “การแก้ไขปัญหาโครงสร้างพื้นฐานของจังหวัดแม่ฮ่องสอน”

3.1.2 ผังสถิติทางการ

การจัดทำผังสถิติทางการประเด็นการพัฒนาที่ 1 “แก้ไขปัญหาโครงสร้างพื้นฐาน” หลังจากที่ได้มีการศึกษาแนวทางการพัฒนาจังหวัด (ประเด็นการพัฒนาที่ 1) ที่สอดคล้องกับห่วงโซ่คุณค่า (Value Chain) ที่สอดคล้องกับแผนพัฒนาจังหวัดแม่ฮ่องสอนแล้ว จะต้องมีการคัดเลือกปัจจัยสู่ความสำเร็จ (Critical Success Factor) ที่มีความสำคัญในการบริหารงานในจังหวัด จากนั้นจัดทำผังสถิติทางการ “การแก้ไขโครงสร้างพื้นฐาน” พร้อมทั้งกำหนดรายการข้อมูลสถิติที่สำคัญ และจำเป็น จึงสามารถสรุปผังสถิติทางการ “การแก้ไขปัญหาโครงสร้างพื้นฐานของจังหวัดแม่ฮ่องสอน” ดังตาราง 11

ตาราง 11 ผังสถิติทางการ “แก้ไขปัญหาคโครงสร้างพื้นฐานของจังหวัดแม่ฮ่องสอน”

ห่วงโซ่คุณค่า (VC)	ปัจจัยแห่งความสำเร็จ (CSF)	ตัวชี้วัด	บัญชีสถิติทางการ	การจัดจำแนก	ระดับการนำเสนอผล	สถานะข้อมูล ²³	หน่วยงาน	การจัดส่งข้อมูลให้ส่วนราชการส่วนกลาง ²⁴	หมายเหตุ
การพัฒนาโครงสร้างพื้นฐาน	พัฒนา/ปรับปรุงโครงสร้างพื้นฐาน	เส้นทางสายหลักได้รับการพัฒนาให้มีมาตรฐานและมีความปลอดภัยเพิ่มขึ้น	จำนวนเส้นทางสายหลักได้รับการพัฒนาให้มีมาตรฐานและมีความปลอดภัยเพิ่มขึ้น	เส้นทาง	จังหวัด	มี	แขวงทางหลวงจังหวัดมส.	✗	
การพัฒนาโครงสร้างพื้นฐาน	พัฒนา/ปรับปรุงโครงสร้างพื้นฐาน	จำนวนหมู่บ้านที่ได้รับการพัฒนาถนนสายรองให้อยู่ในสภาพใช้งานได้ดีตลอดทั้งปีและมีความปลอดภัยเพิ่มขึ้น	จำนวนหมู่บ้านที่ได้รับการพัฒนา	หมู่บ้าน	จังหวัด	มี	แขวงทางหลวงชนบทแม่ฮ่องสอน	✗	
การพัฒนาโครงสร้างพื้นฐาน	พัฒนาระบบสาธารณูปโภคพื้นฐาน	จำนวนหมู่บ้านมีไฟฟ้าใช้เพิ่มขึ้น	จำนวนหมู่บ้านมีไฟฟ้าใช้	แห่ง	จังหวัด	มี	สนง.พลังงานจังหวัดมส./ การไฟฟ้าส่วนภูมิภาค จ.มส.	✓	
การพัฒนาโครงสร้างพื้นฐาน	พัฒนาระบบสาธารณูปโภคพื้นฐาน	จำนวนหมู่บ้านมีไฟฟ้าใช้เพิ่มขึ้น	จำนวนผู้ใช้ไฟฟ้า	คน	จังหวัด	มี	สนง.พลังงานจังหวัดมส./ การไฟฟ้าส่วนภูมิภาค จ.มส.	✓	
การพัฒนาโครงสร้างพื้นฐาน	พัฒนาระบบสาธารณูปโภคพื้นฐาน	จำนวนหมู่บ้านที่ใช้พลังงานทดแทนและพลังงานทางเลือก	จำนวนหมู่บ้านที่ใช้พลังงานทดแทนและพลังงานทางเลือก	บ้าน	จังหวัด	มี	สนง.พลังงานจังหวัดมส./ การไฟฟ้าส่วนภูมิภาค จ.มส.	✓	

²³ สถานะข้อมูล แบ่งเป็น 1. พร้อมเผยแพร่ 2. ต้องพัฒนา 3. ไม่มีหน่วยงานรับผิดชอบ 4. อื่นๆ

²⁴ การส่งข้อมูลให้ส่วนราชการส่วนกลาง (กระทรวง กรม) แบ่งเป็น 1. จัดส่ง 2. ไม่ได้จัดส่ง เพื่อใช้ในการกำหนดหน่วยงานเจ้าของข้อมูล (Data Owner) และประสานกับกระทรวงกรมต้นสังกัดในการลงทะเบียนชุดข้อมูลในระบบบัญชีข้อมูลภาครัฐเพื่อให้บริการข้อมูลดังกล่าวต่อไป

ตาราง 11 ผังสถิติทางการ “แก้ไขปัญหาคโครงสร้างพื้นฐานของจังหวัดแม่ฮ่องสอน” (ต่อ)

ห่วงโซ่คุณค่า (VC)	ปัจจัยแห่งความสำเร็จ (CSF)	ตัวชี้วัด	บัญชีสถิติทางการ	การจัดจำแนก	ระดับการนำเสนอผล	สถานะข้อมูล	หน่วยงาน	การจัดส่งข้อมูลให้ส่วนราชการส่วนกลาง	หมายเหตุ
การพัฒนาโครงสร้างพื้นฐาน	พัฒนาระบบสาธารณูปโภคพื้นฐาน	การขยายพื้นที่ให้บริการสัญญาณโทรศัพท์เพิ่มขึ้น	หมู่บ้านที่ได้รับการขยายสัญญาณโทรศัพท์	แห่ง	จังหวัด	มี	บ.โทรคมนาคมแห่งชาติ จำกัด (มหาชน) จ.มส.	✕	
การพัฒนาโครงสร้างพื้นฐาน	พัฒนาระบบสาธารณูปโภคพื้นฐาน	การขยายพื้นที่ให้บริการสัญญาณโทรศัพท์เพิ่มขึ้น	จำนวนหมายเลขโทรศัพท์	หมายเลข	จังหวัด	มี	บ.โทรคมนาคมแห่งชาติ จำกัด (มหาชน) จ.มส.	✕	
การพัฒนาโครงสร้างพื้นฐาน	พัฒนาระบบสาธารณูปโภคพื้นฐาน	ครัวเรือนที่มีน้ำประปาสะอาดใช้ และเพียงพอเพิ่มขึ้นจำนวนหมู่บ้านขยายเขตเพิ่ม	จำนวนครัวเรือนที่มีน้ำประปาใช้	ครัวเรือน	จังหวัด	มี	การประปาส่วนภูมิภาค จ.มส.	✕	
การพัฒนาโครงสร้างพื้นฐาน	พัฒนาระบบสาธารณูปโภคพื้นฐาน	ร้อยละของความยาวพื้นที่ชุ่มเสี่ยงได้รับการป้องกันการกัดเซาะ	ร้อยละของความยาวพื้นที่ชุ่มเสี่ยง ที่ได้รับการป้องกันการกัดเซาะ	ร้อยละ	จังหวัด	มี	สำนักงานโยธาธิการและผังเมือง จ.มส.	✕	

3.2 ประเด็นการพัฒนาที่ 2 : ยกระดับการบริหารจัดการอนุรักษ์ พื้นที่ ทรัพยากรธรรมชาติและสิ่งแวดล้อมให้เติบโตอย่างยั่งยืน

เป้าประสงค์

1. การป้องกันแก้ไขปัญหาไฟป่าหมอกควันและฝุ่นละอองเชิงพื้นที่เพื่อขับเคลื่อนวาระแห่งชาติในการแก้ไขมลพิษฝุ่นละออง
2. การบริหารจัดการทรัพยากรดินและที่ดินเพื่อรักษาคุณธรรมชาติให้เหมาะสมในการใช้ประโยชน์ที่ดินทางเกษตรกรรม ประชาชนสามารถประกอบอาชีพและอาศัยอยู่ร่วมกับป่าได้อย่างยั่งยืน
3. ยกระดับการจัดการทรัพยากรธรรมชาติและสิ่งแวดล้อมเพื่อรองรับระบบนิเวศที่สมบูรณ์
4. พัฒนาการบริหารจัดการทรัพยากรน้ำให้สอดคล้องกับแผนแม่บทการบริหารจัดการทรัพยากรน้ำ 20 ปี (พ.ศ.2561-2580) ทั้งในระดับชาติและระดับลุ่มน้ำอย่างเหมาะสมกับบริบทของพื้นที่
5. การบริหารจัดการขยะแบบบูรณาการ

ในการขับเคลื่อนประเด็นการพัฒนาที่ 2 : ยกระดับการบริหารจัดการอนุรักษ์ พื้นที่ทรัพยากรธรรมชาติและสิ่งแวดล้อมให้เติบโตอย่างยั่งยืน จึงได้จัดทำห่วงโซ่คุณค่า (Value Chain) ที่สอดคล้องกับแผนพัฒนาสถิติจังหวัดแม่ฮ่องสอน เรื่อง “การยกระดับการบริหารจัดการอนุรักษ์ พื้นที่ทรัพยากรธรรมชาติและสิ่งแวดล้อมให้เติบโตอย่างยั่งยืนจังหวัดแม่ฮ่องสอน” และคัดเลือกปัจจัยสู่ความสำเร็จ (Critical Success Factor) พร้อมจัดทำผังสถิติทางการ ประกอบด้วยรายการข้อมูลสถิติทางการที่สามารถนำไปใช้ในการติดตามและประเมินผลในเรื่องดังกล่าวได้ ซึ่งมีรายละเอียดดังนี้

3.2.1 ห่วงโซ่คุณค่า (Value Chain) ที่สอดคล้องกับแผนพัฒนาจังหวัด

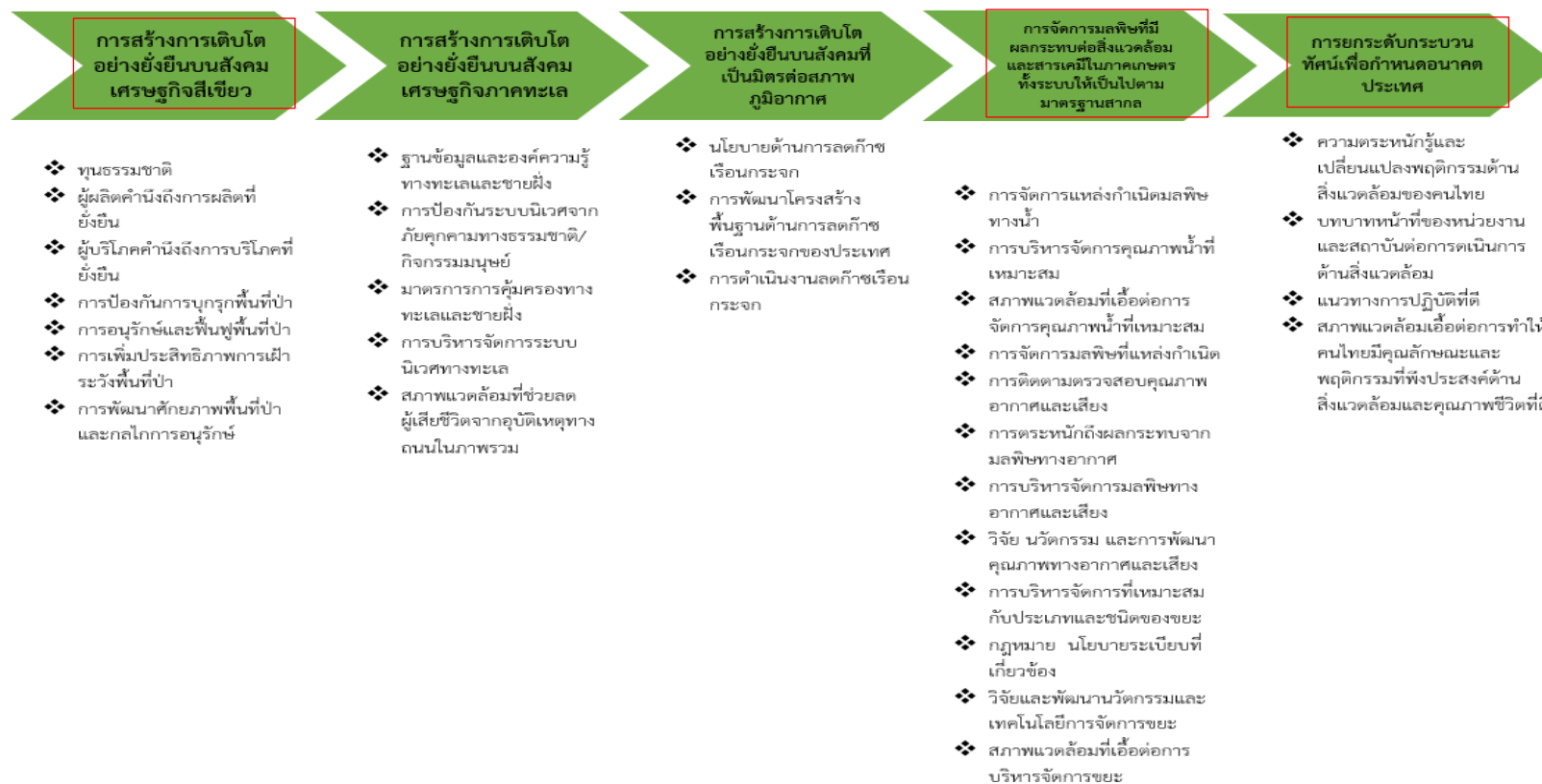
แนวคิดการจัดทำห่วงโซ่คุณค่าที่สอดคล้องกับแผนพัฒนาจังหวัดแม่ฮ่องสอน “ประเด็นการพัฒนาที่ 2 “ยกระดับการบริหารจัดการอนุรักษ์ พื้นที่ทรัพยากรธรรมชาติและสิ่งแวดล้อมให้เติบโตอย่างยั่งยืนของจังหวัดแม่ฮ่องสอน” โดยเริ่มจากการศึกษาห่วงโซ่คุณค่าของประเทศไทย 140 เป้าหมายแผนแม่บทย่อยภายใต้แผนแม่บทภายใต้ยุทธศาสตร์ชาติ (23 ด้าน) ประเด็น 18 การเติบโตอย่างยั่งยืน ประกอบด้วย

- แผนแม่บทย่อย 18.1 การสร้างการเติบโตอย่างยั่งยืนบนสังคมเศรษฐกิจสีเขียว เป้าหมาย 180101 การบริโภคและการผลิตของประเทศมีความยั่งยืนสูงขึ้น เป้าหมาย 180102 พื้นที่สีเขียวทุกประเภทเพิ่มขึ้น
- แผนแม่บทย่อย 18.4 การจัดการมลพิษที่มีผลกระทบต่อสิ่งแวดล้อม และสารเคมีในภาคเกษตรทั้งระบบให้เป็นไปตามมาตรฐานสากล เป้าหมาย 180401 คุณภาพของน้ำในแหล่งน้ำผิวดิน แหล่งน้ำใต้ดิน และแหล่งน้ำทะเลมีคุณภาพเหมาะสมกับประเภทการใช้ประโยชน์ เป้าหมาย 180402 คุณภาพอากาศ เสียง และความสั่นสะเทือนอยู่ระดับ

มาตรฐานของประเทศไทย เป้าหมาย 180403 การจัดการขยะมูลฝอย มูลฝอยติดเชื้อ
ของเสียอันตรายสารเคมีในภาคการเกษตรและการอุตสาหกรรมมีประสิทธิภาพมากขึ้น

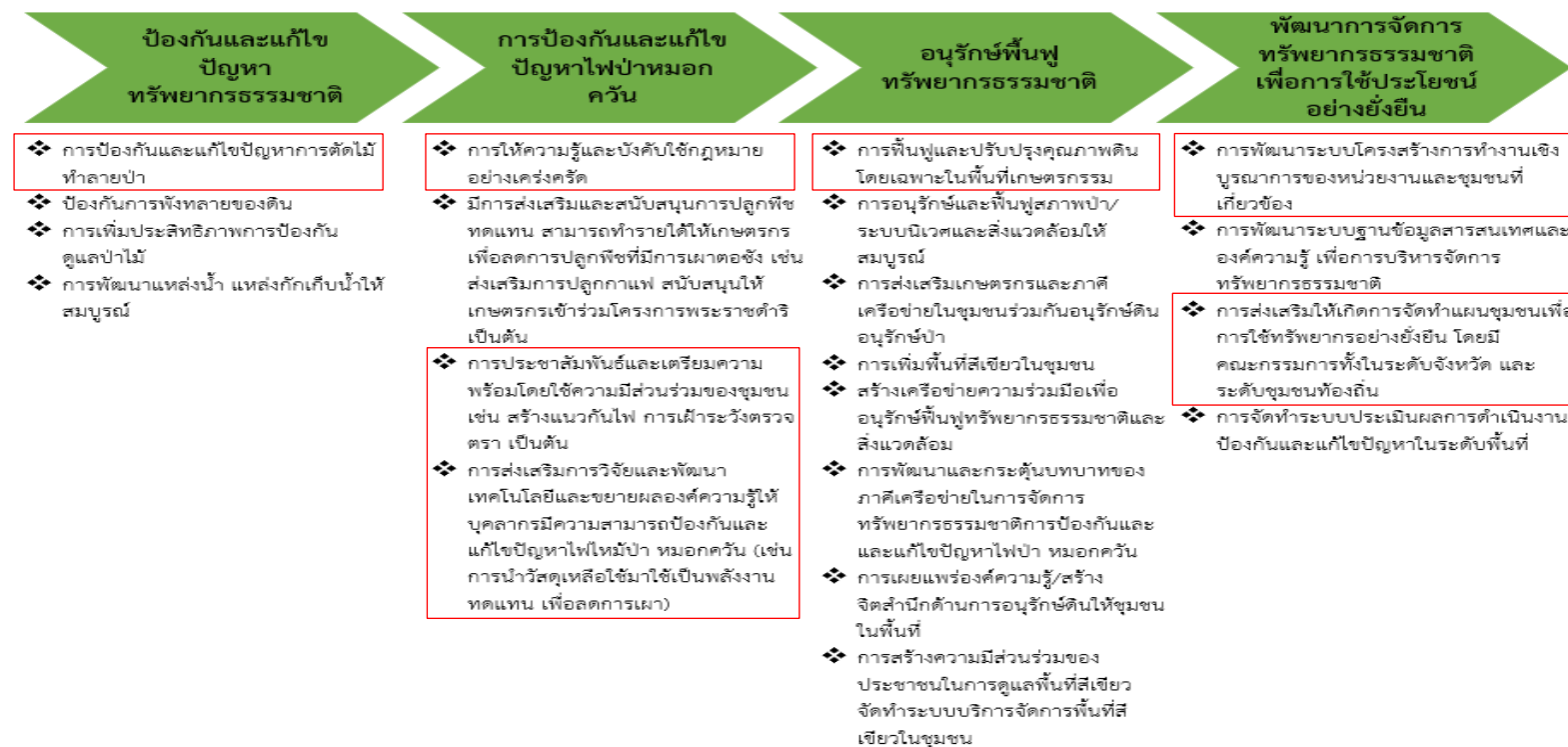
จากนั้นดำเนินการจัดทำห่วงโซ่คุณค่า (Value Chain) “การเติบโตอย่างยั่งยืน” ดังภาพ 15
และห่วงโซ่คุณค่า (Value Chain) ที่สอดคล้องกับแผนพัฒนาจังหวัดแม่ฮ่องสอน เรื่อง “ยกระดับการบริหาร
จัดการอนุรักษ์ ป่าชุมชน ทรัพยากรธรรมชาติและสิ่งแวดล้อมให้เติบโตอย่างยั่งยืนจังหวัดแม่ฮ่องสอน” ดังภาพ 16

ห่วงโซ่คุณค่า (Value Chain) “การเติบโตอย่างยั่งยืน”



ภาพ 15 ห่วงโซ่คุณค่า (Value Chain) “การเติบโตอย่างยั่งยืน”

ห่วงโซ่คุณค่า (Value Chain) “ยกระดับการบริหารจัดการอนุรักษ์ฟื้นฟู ทรัพยากรธรรมชาติและสิ่งแวดล้อมให้เติบโตอย่างยั่งยืนของจังหวัดแม่ฮ่องสอน”



ภาพ 16 ห่วงโซ่คุณค่า (Value Chain) “การยกระดับการบริหารจัดการอนุรักษ์ฟื้นฟู ทรัพยากรธรรมชาติและสิ่งแวดล้อมให้เติบโตอย่างยั่งยืนของจังหวัดแม่ฮ่องสอน”

3.2.2 ผังสถิติทางการ

การจัดทำผังสถิติทางการประเด็นการพัฒนาที่ 2 “ยกระดับการบริหารจัดการอนุรักษ์ พื้นที่ พหุวิทยาการธรรมชาติและสิ่งแวดล้อมให้เติบโตอย่างยั่งยืน ” หลังจากที่ได้มีการศึกษาแนวทางการพัฒนา จังหวัด (ประเด็นการพัฒนาที่ 2) ที่สอดคล้องกับห่วงโซ่คุณค่า (Value Chain) ที่สอดคล้องกับแผนพัฒนา จังหวัดแม่ฮ่องสอนแล้ว ต้องมีการคัดเลือกปัจจัยสู่ความสำเร็จ (Critical Success Factor) ที่มีความสำคัญใน การบริหารงานในจังหวัด จากนั้นจัดทำผังสถิติทางการ “ยกระดับการบริหารจัดการอนุรักษ์ พื้นที่ พหุวิทยาการธรรมชาติและสิ่งแวดล้อมให้เติบโตอย่างยั่งยืน” พร้อมทั้งกำหนดรายการข้อมูลสถิติที่สำคัญและ จำเป็น จึงสามารถสรุปผังสถิติทางการ “ยกระดับการบริหารจัดการอนุรักษ์ พื้นที่ พหุวิทยาการธรรมชาติและ สิ่งแวดล้อมให้เติบโตอย่างยั่งยืนจังหวัดแม่ฮ่องสอน” ได้ดังตาราง 12

ตาราง 12 ผังสถิติทางการ “ยกระดับการบริหารจัดการอนุรักษ์ พื้นที่ ทรัพยากรธรรมชาติและสิ่งแวดล้อมให้เติบโตอย่างยั่งยืนจังหวัดแม่ฮ่องสอน”

ห่วงโซ่คุณค่า (VC)	ปัจจัยแห่ง ความสำเร็จ (CSF)	ตัวชี้วัด	บัญชีสถิติทางการ	การจัด จำแนก	ระดับการ นำเสนอ ผล	สถานะ ข้อมูล	หน่วยงาน	การจัดส่งข้อมูล ให้ส่วนราชการ ส่วนกลาง	หมายเหตุ
การป้องกันแก้ไขปัญห ไฟป่าหมอกควัน	การให้ความรู้และบังคับ ใช้กฎหมายอย่าง เคร่งครัด	จำนวนวันที่มีค่าฝุ่นละอองขนาด เล็ก (PM 2.5) เกินมาตรฐาน ลดลงร้อยละ 20/ปี	จำนวนวันที่มีค่าฝุ่นละออง ขนาดเล็ก (PM 2.5) เกิน มาตรฐานลดลง	วัน	จังหวัด	มี	สนง.ทรัพยากร ธรรมชาติและ สิ่งแวดล้อม จ.มส.	✓	
การป้องกันแก้ไขปัญห ไฟป่าหมอกควัน	การให้ความรู้และบังคับ ใช้กฎหมายอย่าง เคร่งครัด	จำนวนจุดความร้อน (Hotspot) ลดลงร้อยละ 20/ปี	จำนวนจุดความร้อน (Hotspot) ลดลง		จังหวัด	มี	สนง.ทรัพยากร ธรรมชาติและ สิ่งแวดล้อม จ.มส.	✓	
อนุรักษ์ฟื้นฟู ทรัพยากรธรรมชาติ	การฟื้นฟูและปรับปรุง คุณภาพดิน	จำนวนที่ดินที่มีศักยภาพเพียงพอ ต่อการผลิตทางการเกษตร	จำนวนที่ดินที่มีศักยภาพ เพียงพอต่อการผลิตทาง การเกษตร	แปลง	จังหวัด	มี	สนง..พัฒนาที่ดิน จ.มส.	✓	
อนุรักษ์ฟื้นฟู ทรัพยากรธรรมชาติ	การฟื้นฟูและปรับปรุง คุณภาพดิน	ร้อยละของการจัดสรรที่ดินทำกิน ให้แก่ชุมชน (คทช.) ให้เพียงพอต่อ ความต้องการของประชาชน เพิ่มขึ้นร้อยละ 20/ปี	จำนวนครัวเรือนที่ได้รับการ จัดสรรที่ดินทำกิน (คทช.)	ครัวเรือน	จังหวัด	มี	สนง.ทรัพยากร ธรรมชาติและ สิ่งแวดล้อม จ.มส.	✓	
ป้องกันและแก้ไข ปัญหา ทรัพยากรธรรมชาติ	การป้องกันและแก้ไข ปัญหาการตัดไม้ทำลาย ป่า	ร้อยละของพื้นที่ป่าตามกฎหมาย ทั้งหมดคงสภาพ	จำนวนพื้นที่ป่าตามกฎหมาย ทั้งหมดคงสภาพ	ไร่	จังหวัด	มี	สนง.ทรัพยากร ธรรมชาติและ สิ่งแวดล้อม จ.มส.	✓	

ตาราง 12 ผังสถิติทางการ “ยกระดับการบริหารจัดการอนุรักษ์ พื้นฟู ทรัพยากรธรรมชาติและสิ่งแวดล้อมให้เติบโตอย่างยั่งยืนจังหวัดแม่ฮ่องสอน” (ต่อ)

ห่วงโซ่คุณค่า (VC)	ปัจจัยแห่ง ความสำเร็จ (CSF)	ตัวชี้วัด	บัญชีสถิติทางการ	การจัด จำแนก	ระดับการ นำเสนอ ผล	สถานะ ข้อมูล	หน่วยงาน	การจัดส่ง ข้อมูลให้ ส่วนราชการ ส่วนกลาง	หมายเหตุ
การป้องกันแก้ไขปัญหา ไฟป่าหมอกควัน	การส่งเสริมวิจัยและ พัฒนา	ร้อยละของการส่งเสริมการใช้ พลังงานทดแทนและพลังงาน ทางเลือกที่เป็นมิตรต่อสิ่งแวดล้อม ร้อยละ 5 ต่อปี	จำนวนครัวเรือนที่ได้รับการ ส่งเสริมการใช้พลังงานทดแทน และพลังงานทางเลือกที่เป็น มิตรต่อสิ่งแวดล้อม	ครัวเรือน	จังหวัด	มี	สนง.พลังงาน จ.มส.	✓	
พัฒนาการจัดการ ทรัพยากรธรรมชาติ	การส่งเสริมให้เกิดการ จัดทำแผน	จำนวนแผนงาน/โครงการ ด้าน การบริหารจัดการทรัพยากรน้ำ ที่ ผ่านการพิจารณาของ คณะกรรมการทรัพยากรน้ำ จังหวัด	จำนวนแผนงาน/โครงการ ด้านการบริหารจัดการ ทรัพยากรน้ำ	แผนงาน	จังหวัด	มี	คณะอนุกรรมการ ทรัพยากรน้ำจังหวัด	✓	
พัฒนาการจัดการ ทรัพยากรธรรมชาติ	การพัฒนาระบบ โครงสร้างการทำงานเชิง บูรณาการ	จำนวนหมู่บ้านในพื้นที่เสี่ยงที่ ได้รับผลกระทบจากภัยพิบัติลดลง รวมทั้งลดความสูญเสียทาง ทรัพยากรธรรมชาติและ สิ่งแวดล้อม	จำนวนหมู่บ้านที่ได้รับ ผลกระทบจากภัยพิบัติทาง ธรรมชาติ	แห่ง	จังหวัด	มี	สนง.ป้องกันและ บรรเทาสาธารณภัย จ.มส.	✓	
ป้องกันและแก้ไข ปัญหา ทรัพยากรธรรมชาติ	การพัฒนาแหล่งน้ำ แหล่งเก็บกักน้ำ	ร้อยละของคุณภาพน้ำในแหล่งน้ำ ผิวดิน และแหล่งน้ำใต้ดินมี คุณภาพเหมาะสมกับประเภทการ ใช้ประโยชน์	จำนวนแหล่งน้ำผิวดิน และ แหล่งน้ำใต้ดินมีคุณภาพ เหมาะสมกับประเภทการใช้ ประโยชน์	แหล่ง	จังหวัด	มี	สนง.ทรัพยากร ธรรมชาติและ สิ่งแวดล้อม จ.มส.	✓	

ตาราง 12 ผังสถิติทางการ “ยกระดับการบริหารจัดการอนุรักษ์ ป่าชุมชน ทรัพยากรธรรมชาติและสิ่งแวดล้อมให้เติบโตอย่างยั่งยืนจังหวัดแม่ฮ่องสอน” (ต่อ)

ห่วงโซ่คุณค่า (VC)	ปัจจัยแห่ง ความสำเร็จ (CSF)	ตัวชี้วัด	บัญชีสถิติทางการ	การจัด จำแนก	ระดับการ นำเสนอ ผล	สถานะ ข้อมูล	หน่วยงาน	การจัดส่ง ข้อมูลให้ ส่วนราชการ ส่วนกลาง	หมายเหตุ
การป้องกันแก้ไขปัญหา ไฟป่าหมอกควัน	การส่งเสริมวิจัยและ พัฒนา	การบริหารจัดการขยะ	ปริมาณขยะมูลฝอยชุมชน ได้รับการจัดการอย่างถูกต้อง	ต้น	จังหวัด	มี	สนง.ทรัพยากร ธรรมชาติและ สิ่งแวดล้อม จ.มส./ สนง.ส่งเสริมการ ปกครองส่วนท้องถิ่น จ.มส.	✓	
การป้องกันแก้ไขปัญหา ไฟป่าหมอกควัน	การส่งเสริมวิจัยและ พัฒนา	การบริหารจัดการขยะ	ปริมาณขยะมูลฝอยทั้งสิ้น	ต้น	จังหวัด	มี	สนง.ทรัพยากร ธรรมชาติและ สิ่งแวดล้อม จ.มส./ สนง.ส่งเสริมการ ปกครองส่วนท้องถิ่น จ.มส.	✓	

3.3 ประเด็นการพัฒนาที่ 3 : การยกระดับคุณภาพชีวิต ลดความเหลื่อมล้ำทางสังคม วัตถุประสงค์ ประชาชนได้รับการบริการภาครัฐอย่างทั่วถึง และภาครัฐมีการบริหารจัดการ อย่างมีประสิทธิภาพ

เป้าประสงค์

1. ประชาชนได้รับการบริการภาครัฐอย่างทั่วถึง และภาครัฐมีการบริหารจัดการอย่างมีประสิทธิภาพ
2. เด็ก เยาวชน และประชาชน ได้รับการศึกษาอย่างทั่วถึง และมีคุณภาพ
3. บุคคล ครอบครัว ชุมชน และองค์กร ภาคีเครือข่าย เข้มแข็งและมีส่วนร่วม ในการพัฒนาคุณภาพชีวิต

ในการขับเคลื่อนประเด็นการพัฒนาที่ 3 : ยกระดับคุณภาพชีวิต ลดความเหลื่อมล้ำทางสังคม จึงได้จัดทำห่วงโซ่คุณค่า (Value Chain) ที่สอดคล้องกับแผนพัฒนาสถิติจังหวัดแม่ฮ่องสอน และคัดเลือกปัจจัยสู่ความสำเร็จ (Critical Success Factor) พร้อมจัดทำผังสถิติทางการ เรื่อง “ยกระดับคุณภาพชีวิต ลดความเหลื่อมล้ำทางสังคมของจังหวัดแม่ฮ่องสอน” ที่ประกอบด้วยรายการข้อมูลสถิติทางการที่สามารถนำไปใช้ในการติดตามและประเมินผลในเรื่องดังกล่าวได้ ซึ่งมีรายละเอียดดังนี้

3.3.1 ห่วงโซ่คุณค่า (Value Chain) ที่สอดคล้องกับแผนพัฒนาจังหวัด

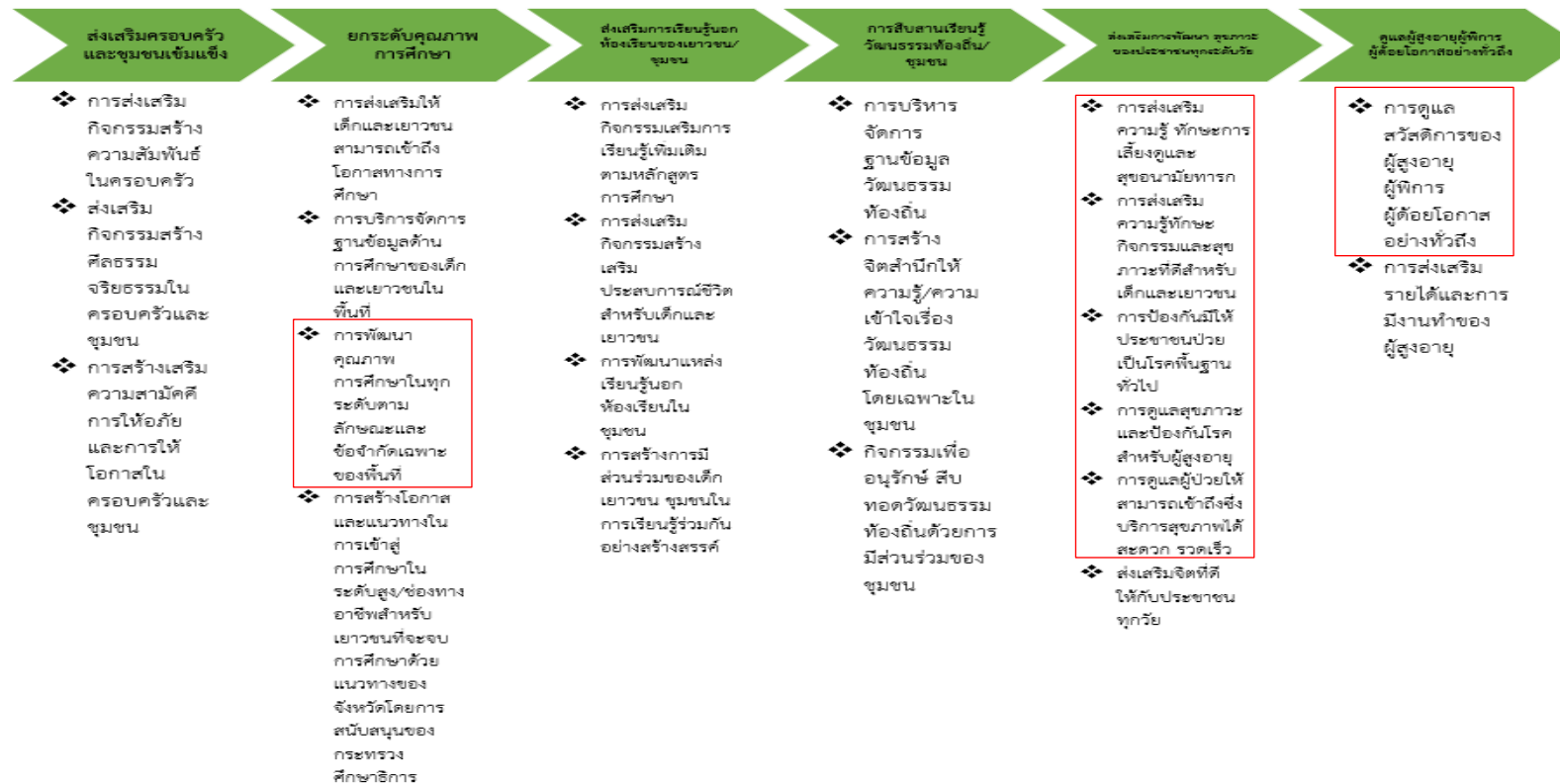
แนวคิดการจัดทำห่วงโซ่คุณค่า “ประเด็นการพัฒนาที่ 3 : ยกระดับคุณภาพชีวิต ลดความเหลื่อมล้ำทางสังคม” โดยเริ่มจากการศึกษาห่วงโซ่คุณค่าของประเทศไทย 140 เป้าหมายแผนแม่บทย่อย ภายใต้แผนแม่บทภายใต้ยุทธศาสตร์ชาติ (23 ด้าน) ประเด็น 11 การพัฒนาศักยภาพคนตลอดช่วงชีวิต แผนแม่บทย่อย 11.2 การพัฒนาเด็กตั้งแต่ช่วงตั้งครรภ์จนถึงปฐมวัย เป้าหมาย 110201 เด็กเกิดอย่างมีคุณภาพ มีพัฒนาการสมวัย สามารถเข้าถึงบริการที่มีคุณภาพมากขึ้น แผนแม่บทย่อย 11.5 การส่งเสริมศักยภาพผู้สูงอายุ และเป้าหมาย 110501 ผู้สูงอายุมีคุณภาพชีวิตที่ดี มีความมั่นคงในชีวิต มีทักษะการดำรงชีวิต มีส่วนร่วมในกิจกรรมสังคมสร้างมูลค่าเพิ่มให้แก่สังคมเพิ่มขึ้น จากนั้นดำเนินการจัดทำห่วงโซ่คุณค่า (Value Chain) “การพัฒนาศักยภาพคนตลอดช่วงชีวิต” ดังภาพ 17 และห่วงโซ่คุณค่า (Value Chain) ที่สอดคล้องกับแผนพัฒนาจังหวัดแม่ฮ่องสอน เรื่อง “การยกระดับคุณภาพชีวิต ลดความเหลื่อมล้ำทางสังคมของจังหวัดแม่ฮ่องสอน” ได้ดังภาพ 18

ห่วงโซ่คุณค่า (Value Chain) “การพัฒนาศักยภาพคนตลอดช่วงชีวิต”



ภาพ 17 ห่วงโซ่คุณค่า (Value Chain) “การพัฒนาศักยภาพคนตลอดช่วงชีวิต”

ห่วงโซ่คุณค่า (Value Chain) “ยกระดับคุณภาพชีวิต ลดความเหลื่อมล้ำทางสังคมของจังหวัดแม่ฮ่องสอน”



ภาพ 18 ห่วงโซ่คุณค่า (Value Chain) “การยกระดับคุณภาพชีวิต ลดความเหลื่อมล้ำทางสังคมจังหวัดแม่ฮ่องสอน”

3.3.2 ผังสถิติทางการ

การจัดทำผังสถิติทางการประเด็นการพัฒนาที่ 3 : ยกระดับคุณภาพชีวิต ลดความเหลื่อมล้ำทางสังคม หลังจากที่ได้มีการศึกษาแนวทางการพัฒนาจังหวัด (ประเด็นการพัฒนาที่ 3) ที่สอดคล้องกับห่วงโซ่คุณค่า (Value Chain) ที่สอดคล้องกับแผนพัฒนาจังหวัดแม่ฮ่องสอนแล้ว จะต้องมีการคัดเลือกปัจจัยสู่ความสำเร็จ (Critical Success Factor) ที่มีความสำคัญในการบริหารงานในจังหวัด จากนั้นจัดทำผังสถิติทางการ “ยกระดับคุณภาพชีวิต ลดความเหลื่อมล้ำทางสังคมของจังหวัดแม่ฮ่องสอน” พร้อมทั้งกำหนดรายการข้อมูลสถิติที่สำคัญ และจำเป็น จึงสามารถสรุปผังสถิติทางการ “ยกระดับคุณภาพชีวิต ลดความเหลื่อมล้ำทางสังคมของจังหวัดแม่ฮ่องสอน” ดังตาราง 13

ตาราง 13 ผังสถิติทางการ “การยกระดับคุณภาพชีวิต ลดความเหลื่อมล้ำทางสังคมของจังหวัดแม่ฮ่องสอน”

ห่วงโซ่คุณค่า (VC)	ปัจจัยแห่ง ความสำเร็จ (CSF)	ตัวชี้วัด	บัญชีสถิติทางการ	การจัด จำแนก	ระดับการ นำเสนอ ผล	สถานะ ข้อมูล	หน่วยงาน	การจัดส่งข้อมูล ให้ส่วนราชการ ส่วนกลาง	หมายเหตุ
ส่งเสริมการพัฒนา สุขภาวะของ ประชาชน	การป้องกันมิให้ ประชาชนป่วย	ร้อยละการส่งต่อผู้ป่วยนอกจังหวัด แม่ฮ่องสอน ลดลงร้อยละ 10	จำนวนผู้ป่วยนอกที่ได้รับการ ส่งต่อ	คน	จังหวัด	มี	สนง.สาธารณสุข จ.มส.	✓	
ส่งเสริมการพัฒนา สุขภาวะของ ประชาชน	การดูแลผู้ป่วยให้ เข้าถึงบริการ	ร้อยละของประชากรกลุ่มเสี่ยงฆ่า ตัวตายเข้าถึงบริการสุขภาพจิต	จำนวนประชากรกลุ่มเสี่ยงฆ่า ตัวตายเข้าถึงบริการสุขภาพจิต	คน	จังหวัด	มี	สนง.สาธารณสุข จ.มส.	✓	
ส่งเสริมการพัฒนา สุขภาวะของ ประชาชน	การดูแลผู้ป่วยให้ เข้าถึงบริการ	ร้อยละของผู้ป่วยฉุกเฉินวิกฤต เข้าถึงบริการการแพทย์ฉุกเฉิน	จำนวนผู้ป่วยฉุกเฉินวิกฤต เข้าถึงบริการการแพทย์ฉุกเฉิน	คน	จังหวัด	มี	สนง.สาธารณสุข จ.มส.	✓	
ส่งเสริมการพัฒนา สุขภาวะของ ประชาชน	ส่งเสริมความรู้ ทักษะการเลี้ยงดู และสุขอนามัยทารก	ร้อยละหญิงตั้งครรภ์ที่ฝากครรภ์ คุณภาพครบ 5 ครั้ง ตามเกณฑ์	จำนวนหญิงตั้งครรภ์ที่ฝาก ครรภ์คุณภาพครบ 5 ครั้ง ตาม เกณฑ์	คน	จังหวัด	มี	สนง.สาธารณสุข จ.มส.	✓	
ส่งเสริมการพัฒนา สุขภาวะของ ประชาชน	การป้องกันมิให้ ประชาชนป่วย	ร้อยละของอำเภอผ่านเกณฑ์การ ประเมินการพัฒนาคุณภาพชีวิตที่ มีคุณภาพ	จำนวนอำเภอที่ผ่านเกณฑ์การ ประเมินการพัฒนาคุณภาพ ชีวิตที่มีคุณภาพ	แห่ง	จังหวัด	มี	สนง.สาธารณสุข จ.มส.	✓	
ส่งเสริมการพัฒนา สุขภาวะของ ประชาชน	ส่งเสริมความรู้ ทักษะการเลี้ยงดู และสุขอนามัยทารก	ร้อยละเด็กปฐมวัย/วัยเรียน สูงดี สมส่วน เด็กปฐมวัย อายุ 0-5 ปี สูงดีสมส่วน	ร้อยละเด็กปฐมวัย/วัยเรียน สูง ดีสมส่วน เด็กปฐมวัย อายุ 0-5 ปี สูงดีสมส่วน	ร้อยละ	จังหวัด	มี	สนง.พัฒนาชุมชน จ.มส.	✓	

ตาราง 13 ผังสถิติทางการ “การยกระดับคุณภาพชีวิต ลดความเหลื่อมล้ำทางสังคมจังหวัดแม่ฮ่องสอน” (ต่อ)

ห่วงโซ่คุณค่า (VC)	ปัจจัยแห่ง ความสำเร็จ (CSF)	ตัวชี้วัด	บัญชีสถิติทางการ	การจัด จำแนก	ระดับการ นำเสนอผล	สถานะ ข้อมูล	หน่วยงาน	การจัดส่ง ข้อมูลให้ ส่วนราชการ ส่วนกลาง	หมายเหตุ
ส่งเสริมการพัฒนา สุขภาวะของ ประชาชน	ส่งเสริมความรู้สุข ภาวะที่ดีสำหรับเด็ก และเยาวชน	ร้อยละเด็กปฐมวัย/วัยเรียน สูง ดีสมส่วน เด็กวันเรียน อายุ 6-14 ปี สูงดีสมส่วน	ร้อยละเด็กปฐมวัย/วัยเรียน สูง ดีสมส่วน เด็กวันเรียน อายุ 6- 14 ปี สูงดีสมส่วน	ร้อยละ	จังหวัด	มี	สนง.พัฒนาชุมชน จ.มส.	✓	
ดูแลผู้สูงอายุ พิการ ด้อยโอกาส	การดูแลสวัสดิการ	ร้อยละของประชาชนได้รับ สวัสดิการภาครัฐเพิ่มขึ้น	จำนวนประชาชนได้รับ สวัสดิการภาครัฐเพิ่มขึ้น	คน	จังหวัด	มี	สนง. พัฒนาสังคม และความมั่นคงของ มนุษย์ จ.มส.	✓	
ดูแลผู้สูงอายุ พิการ ด้อยโอกาส	การดูแลสวัสดิการ	จำนวนผู้สูงอายุ คนพิการ และ ผู้ด้อยโอกาส มีที่อยู่อาศัยมั่นคง ปลอดภัย เพิ่มขึ้นปีละ 250 หลัง	จำนวนผู้สูงอายุ คนพิการ และ ผู้ด้อยโอกาส มีที่อยู่อาศัย มั่นคงปลอดภัย	คน	จังหวัด	มี	สนง. พัฒนาสังคม และความมั่นคงของ มนุษย์ จ.มส.	✓	
ส่งเสริมการพัฒนา สุขภาวะของ ประชาชน	ส่งเสริมความรู้สุข ภาวะที่ดีสำหรับเด็ก และเยาวชน	ประชาชนในจังหวัดแม่ฮ่องสอน เข้าถึงกิจกรรมการออกกำลังกาย เล่นกีฬาและนันทนาการ อย่าง สม่ำเสมอ ไม่น้อยกว่าร้อยละ 25 ภายในปี 2570	จำนวนกิจกรรมการออกกำลังกาย เล่นกีฬาและนันทนาการ	ครั้ง	จังหวัด	มี	สนง.การท่องเที่ยว และกีฬา จ.มส.	✗	
ยกระดับคุณภาพ การศึกษา	การพัฒนาคุณภาพ การศึกษา	ร้อยละประชากรช่วงอายุ 15-59 ปี สามารถอ่าน เขียน ภาษาไทย และคิดเลขอย่างง่ายได้	ร้อยละประชากรช่วงอายุ 15- 59 ปี สามารถอ่าน เขียน ภาษาไทย และคิดเลขอย่าง ง่ายได้	ร้อยละ	จังหวัด	มี	สนง.พัฒนาชุมชน จ.มส.	✓	

ตาราง 13 ผังสถิติทางการ “การยกระดับคุณภาพชีวิต ลดความเหลื่อมล้ำทางสังคมจังหวัดแม่ฮ่องสอน” (ต่อ)

ห่วงโซ่คุณค่า (VC)	ปัจจัยแห่ง ความสำเร็จ (CSF)	ตัวชี้วัด	บัญชีสถิติทางการ	การจัด จำแนก	ระดับการ นำเสนอผล	สถานะ ข้อมูล	หน่วยงาน	การจัดส่ง ข้อมูลให้ ส่วนราชการ ส่วนกลาง	หมายเหตุ
ยกระดับคุณภาพ การศึกษา	การพัฒนาคุณภาพ การศึกษา	จำนวนปีการศึกษาเฉลี่ยของ ประชากรไทยในจังหวัด แม่ฮ่องสอน รวมชายหญิง ช่วง อายุ 15 ปีขึ้นไป	จำนวนปีการศึกษาเฉลี่ยของ ประชากรไทยในจังหวัด แม่ฮ่องสอน รวมชายหญิง ช่วง อายุ 15 ปีขึ้นไป		จังหวัด	มี	สนง.ศึกษาธิการ จ.มส.	✓	
ยกระดับคุณภาพ การศึกษา	การพัฒนาคุณภาพ การศึกษา	ร้อยละประชากรช่วงอายุ 15-59 ปี สามารถอ่าน เขียน ภาษาไทย และคิดเลขอย่างง่ายได้	จำนวนนักเรียนระดับ อาชีวศึกษา และอุดมศึกษา	คน	จังหวัด	มี	วิทยาลัยชุมชน จ.มส.	✓	
ยกระดับคุณภาพ การศึกษา	การพัฒนาคุณภาพ การศึกษา	ร้อยละประชากรช่วงอายุ 15-59 ปี สามารถอ่าน เขียน ภาษาไทย และคิดเลขอย่างง่ายได้	จำนวนนักศึกษาที่ลงทะเบียน เรียนในสังกัดสำนักงาน ส่งเสริมการศึกษานอกระบบ และการศึกษาตามอัธยาศัย	คน	จังหวัด	มี	สนง.ส่งเสริม การศึกษานอกระบบ และการศึกษาตาม อัธยาศัย	✓	
ยกระดับคุณภาพ การศึกษา	การพัฒนาคุณภาพ การศึกษา	ร้อยละประชากรช่วงอายุ 15-59 ปี สามารถอ่าน เขียน ภาษาไทย และคิดเลขอย่างง่ายได้	จำนวนนักศึกษาที่สำเร็จ การศึกษา ในสังกัดสำนักงาน ส่งเสริมการศึกษานอกระบบ และการศึกษาตามอัธยาศัย	คน	จังหวัด	มี	สนง.ส่งเสริม การศึกษานอกระบบ และการศึกษาตาม อัธยาศัย	✓	
ดูแลผู้สูงอายุ พิการ ด้อยโอกาส	การดูแลสวัสดิการ	ร้อยละของภาคีเครือข่ายมีส่วน ร่วมในการส่งเสริมและพัฒนา คุณภาพชีวิต	จำนวนภาคีเครือข่ายมีส่วน ร่วมในการส่งเสริมและพัฒนา คุณภาพชีวิต	คน	จังหวัด	มี	สนง.พัฒนาสังคม และความมั่นคงของ มนุษย์ จ.มส.	✓	

3.4 ประเด็นการพัฒนาที่ 4 : การพัฒนาอาชีพและรายได้

เป้าประสงค์

1. สร้างความมั่นคงทางด้านอาหาร
2. ยกระดับการผลิตสินค้าการเกษตร และสินค้านอกภาคการเกษตร เพื่อเพิ่มมูลค่าสู่มาตรฐานตลาดน้ำการผลิต
3. ขยายผลองค์ความรู้โครงการพัฒนาตามพระราชดำริ โครงการอันเนื่องมาจากพระราชดำริ โครงการหลวง โครงการพัฒนาพื้นที่สูงแบบโครงการหลวง สู่ชุมชนเป้าหมาย
4. การยกระดับทักษะฝีมือแรงงานและผู้ประกอบการ
5. ส่งเสริมการค้า การลงทุน การค้าชายแดน และพัฒนาสินค้าบริการเชื่อมโยงการท่องเที่ยวโดยชุมชน
6. ประชาชนมีความมั่นคงในที่ดินทำกิน และอาศัยอยู่ร่วมกับป่าได้อย่างยั่งยืน
7. การบริหารจัดการระบบภูมิสารสนเทศ (GIS) เพื่อการพัฒนาอาชีพและรายได้

ในการขับเคลื่อนประเด็นการพัฒนาที่ 4 : การพัฒนาอาชีพและรายได้ ได้ดำเนินการจัดทำห่วงโซ่คุณค่า (Value Chain) ที่สอดคล้องกับแผนพัฒนาจังหวัดแม่ฮ่องสอน “การเกษตร” และคัดเลือกปัจจัยสู่ความสำเร็จ (Critical Success Factor) เพื่อจัดทำผังสถิติทางการ เรื่อง “พัฒนาอาชีพและรายได้ของจังหวัดแม่ฮ่องสอน” ที่ประกอบด้วยรายการข้อมูลสถิติทางการที่สามารถนำไปใช้ในการติดตามและประเมินผลในเรื่องดังกล่าวได้ ซึ่งมีรายละเอียดดังนี้

3.4.1 ห่วงโซ่คุณค่า (Value Chain) ที่สอดคล้องกับแผนพัฒนาจังหวัด

แนวทางการจัดทำห่วงโซ่คุณค่าที่สอดคล้องกับแผนพัฒนาจังหวัดแม่ฮ่องสอน “ประเด็นการพัฒนาที่ 4 การพัฒนาอาชีพและรายได้” โดยเริ่มจากการศึกษาห่วงโซ่คุณค่าของประเทศไทย 140 เป้าหมาย แผนแม่บทย่อย ภายใต้แผนแม่บทภายใต้ยุทธศาสตร์ชาติ (23 ด้าน) ประเด็น 3 การเกษตร

- แผนแม่บทย่อย 3.1 สินค้าเกษตรอัตลักษณ์พื้นถิ่นมีมูลค่าเพิ่มขึ้น เป้าหมาย 030101 สินค้าเกษตรอัตลักษณ์พื้นถิ่นมีมูลค่าเพิ่มขึ้น
- แผนแม่บทย่อย 3.2 เกษตรปลอดภัย เป้าหมาย 030201 สินค้าเกษตรปลอดภัยมีมูลค่าเพิ่มขึ้น (GAP และเกษตรอินทรีย์) เป้าหมาย 030202 ผลผลิตภัณฑ์เกษตรปลอดภัยของไทยได้รับการยอมรับด้านคุณภาพความปลอดภัยและคุณค่าทางโภชนาการสูงขึ้น
- แผนแม่บทย่อย 3.4 เกษตรแปรรูป เป้าหมาย 030401 สินค้าเกษตรแปรรูปและผลิตภัณฑ์มีมูลค่าเพิ่มขึ้น

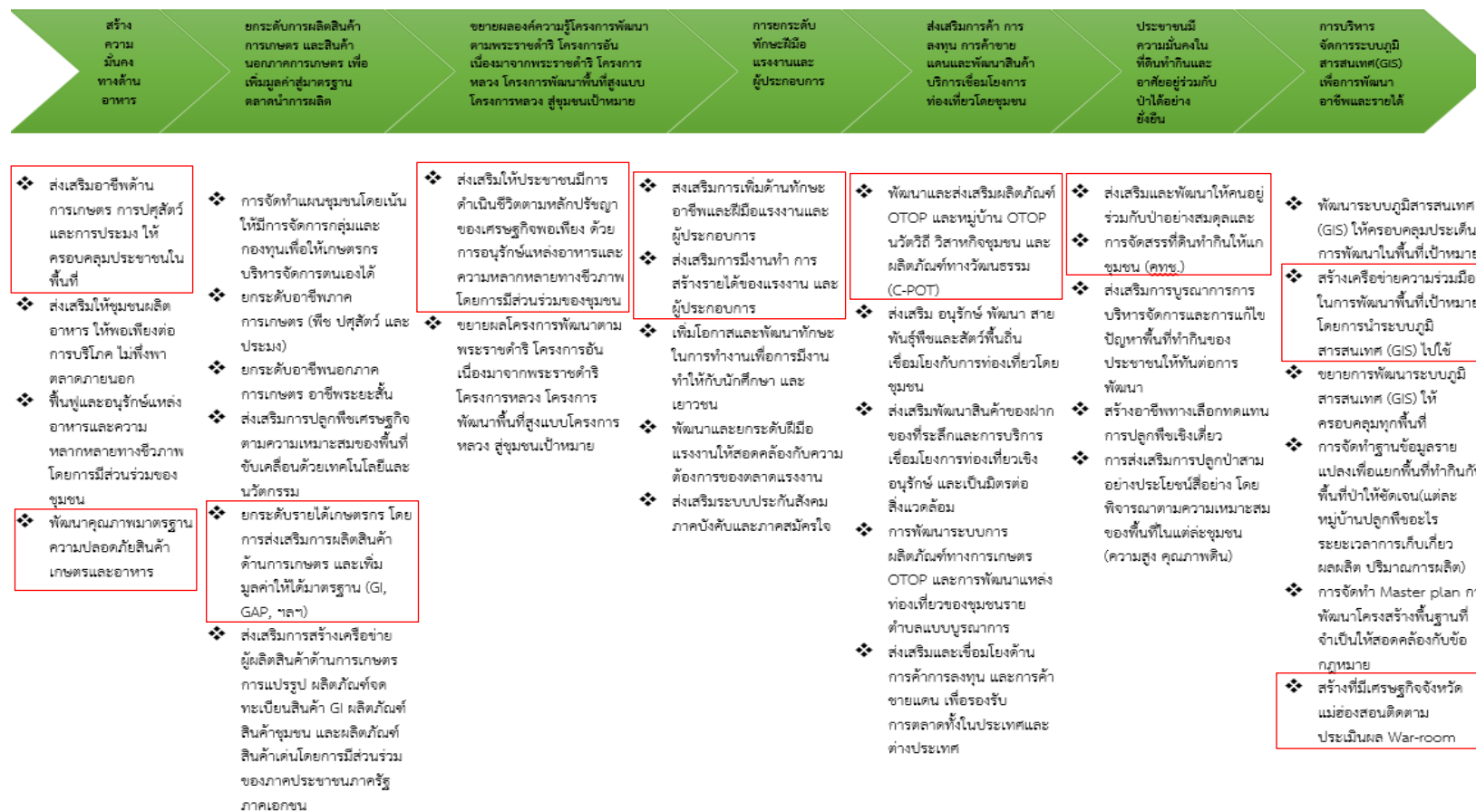
จากนั้นดำเนินการจัดทำห่วงโซ่คุณค่า (Value Chain) การเกษตร ดังภาพ 19 และห่วงโซ่คุณค่า (Value Chain) ที่สอดคล้องกับแผนพัฒนาจังหวัดแม่ฮ่องสอน เรื่อง “การพัฒนาอาชีพและรายได้ของจังหวัดแม่ฮ่องสอน” ได้ดังภาพ 20

ห่วงโซ่คุณค่า (Value Chain) “การเกษตร”



ภาพ 19 ห่วงโซ่คุณค่า (Value Chain) “การเกษตร”

ห่วงโซ่คุณค่า (Value Chain) “การพัฒนาอาชีพและรายได้ของจังหวัดแม่ฮ่องสอน”



ภาพ 20 ห่วงโซ่คุณค่า (Value Chain) “การพัฒนาอาชีพและรายได้ของจังหวัดแม่ฮ่องสอน

3.4.2 ผังสถิติทางการ

การจัดทำผังสถิติทางการประเด็นการพัฒนาที่ 4: การพัฒนาอาชีพและรายได้ หลังจากที่ได้มีการศึกษาแนวทางการพัฒนาจังหวัด (ประเด็นการพัฒนาที่ 4) ที่สอดคล้องกับห่วงโซ่คุณค่า (Value Chain) ที่สอดคล้องกับแผนพัฒนาจังหวัดแม่ฮ่องสอนแล้ว จะต้องมีการคัดเลือกปัจจัยสู่ความสำเร็จ (Critical Success Factor) ที่มีความสำคัญในการบริหารงานในจังหวัด จากนั้นจัดทำผังสถิติทางการ “การพัฒนาอาชีพและรายได้ของจังหวัดแม่ฮ่องสอน” จึงสามารถสรุปผังสถิติทางการ “การพัฒนาอาชีพและรายได้” ดังตาราง 14

ตาราง 14 ผังสถิติทางการ “การพัฒนาอาชีพและรายได้ของจังหวัดแม่ฮ่องสอน”

ห่วงโซ่คุณค่า (VC)	ปัจจัยแห่งความสำเร็จ (CSF)	ตัวชี้วัด	บัญชีสถิติทางการ	การจัด จำแนก	ระดับการ นำเสนอ ผล	สถานะ ข้อมูล	หน่วยงาน	การจัดส่งข้อมูล ให้ส่วนราชการ ส่วนกลาง	หมายเหตุ
ความมั่นคง ทางด้านอาหาร	ส่งเสริมอาชีพเกษตร	จำนวนครัวเรือนได้รับการ ส่งเสริมอาชีพด้านการเกษตร การปศุสัตว์ และการประมง ร้อยละ 3	จำนวนครัวเรือนได้รับการ ส่งเสริมอาชีพด้านการเกษตร การปศุสัตว์ และการประมง ร้อยละ 3	ครัวเรือน	จังหวัด	มี	สนง.เกษตร จ.มส. สนง.ปศุสัตว์ จ.มส. สนง.ประมง จ.มส.	✓	
ความมั่นคง ทางด้านอาหาร	พัฒนาคุณภาพมาตรฐาน เกษตร	ร้อยละครัวเรือนที่กินอาหาร ถูกสุขลักษณะ ปลอดภัยและ ได้มาตรฐาน ร้อยละ 95	ร้อยละครัวเรือนที่กินอาหาร ถูกสุขลักษณะ ปลอดภัยและ ได้มาตรฐาน	ครัวเรือน	จังหวัด	มี	สนง.พัฒนา ชุมชน จ.มส.	✓	
ความมั่นคง ทางด้านอาหาร	พัฒนาคุณภาพมาตรฐาน เกษตร	จำนวนแปลง/ฟาร์ม/ ผลิตภัณฑ์เกษตรได้รับการ รับรองมาตรฐานต่างๆ เพิ่มขึ้น ร้อยละ 5	จำนวนแปลง/ฟาร์ม/ ผลิตภัณฑ์เกษตรได้รับการ รับรองมาตรฐานต่างๆ เพิ่มขึ้น	แปลง	จังหวัด	มี	สนง. เกษตร จ.มส.	✓	
ยกระดับการผลิต สินค้าเกษตร	ยกระดับรายได้เกษตรกร	รายได้ที่เพิ่มขึ้นจากการ จำหน่ายสินค้าเกษตร กลุ่ม วิสาหกิจชุมชน กลุ่มสหกรณ์ ร้อยละ 5	รายได้จากการจำหน่ายสินค้า เกษตร กลุ่มวิสาหกิจชุมชน กลุ่มสหกรณ์	บาท	จังหวัด	มี	สนง. เกษตร จ.มส./ สนง.สหกรณ์ จ.มส.	✓	

ตาราง 14 ผังสถิติทางการ “การพัฒนาอาชีพและรายได้จังหวัดแม่ฮ่องสอน” (ต่อ)

ห่วงโซ่คุณค่า (VC)	ปัจจัยแห่ง ความสำเร็จ (CSF)	ตัวชี้วัด	บัญชีสถิติทางการ	การจัด จำแนก	ระดับการ นำเสนอ ผล	สถานะ ข้อมูล	หน่วยงาน	การจัดส่งข้อมูล ให้ส่วนราชการ ส่วนกลาง	หมายเหตุ
ยกระดับการผลิต สินค้าเกษตร	ยกระดับรายได้ เกษตรกร	ร้อยละของครัวเรือนที่ได้รับการ ยกระดับอาชีพและรายได้ผ่าน เกณฑ์ที่กำหนด ร้อยละ 5 (50,000 บาท/คน/ปี)	ร้อยละของครัวเรือนที่ได้รับ การยกระดับอาชีพและรายได้ ผ่านเกณฑ์ที่กำหนด	ร้อยละ	จังหวัด	มี	สนง.พัฒนา ชุมชน จ.มส.	✓	
ขยายผลองค์ ความรู้โครงการ พัฒนาตาม พระราชดำริ	การดำเนินชีวิตตาม หลักปรัชญา เศรษฐกิจพอเพียง	จำนวนครัวเรือนมีการออมเงิน	จำนวนครัวเรือนมีการออมเงิน	ครัวเรือน	จังหวัด	มี	สนง.พัฒนา ชุมชน จ.มส.	✓	
ขยายผลองค์ ความรู้โครงการ พัฒนาตาม พระราชดำริ	การดำเนินชีวิตตาม หลักปรัชญา เศรษฐกิจพอเพียง	จำนวนครัวเรือนที่ได้รับการ ส่งเสริมอาชีพและรายได้ตามแนว พระราชดำริและน้อมนำหลัก ปรัชญาเศรษฐกิจพอเพียงไป ประยุกต์ใช้ในการดำเนินชีวิต	จำนวนครัวเรือนที่ได้รับการ ส่งเสริมอาชีพและรายได้ตาม แนวพระราชดำริและน้อมนำ หลักปรัชญาเศรษฐกิจพอเพียง ไปประยุกต์ใช้ในการดำเนิน ชีวิต	ครัวเรือน	จังหวัด	มี	สนง.จังหวัด มส.	✓	
ยกระดับทักษะ ฝีมือแรงงานและ ผู้ประกอบการ	การเพิ่มทักษะอาชีพ และฝีมือ	ร้อยละที่เพิ่มขึ้นของแรงงานและ ผู้ประกอบการได้รับการพัฒนา ทักษะด้านอาชีพและฝีมือแรงงาน	จำนวนแรงงานและ ผู้ประกอบการได้รับการพัฒนา ทักษะด้านอาชีพและฝีมือ แรงงาน	คน/แห่ง	จังหวัด	มี	สนง.พัฒนาฝีมือ แรงงาน จ.มส.	✓	

ตาราง 14 ผังสถิติทางการ “การพัฒนาอาชีพและรายได้จังหวัดแม่ฮ่องสอน” (ต่อ)

ห่วงโซ่คุณค่า (VC)	ปัจจัยแห่ง ความสำเร็จ (CSF)	ตัวชี้วัด	บัญชีสถิติทางการ	การจัด จำแนก	ระดับการ นำเสนอ ผล	สถานะ ข้อมูล	หน่วยงาน	การจัดส่งข้อมูล ให้ส่วนราชการ ส่วนกลาง	หมายเหตุ
ส่งเสริมการค้า การลงทุน การค้า ชายแดนและ พัฒนาสินค้า บริการ	ส่งเสริมผลิตภัณฑ์ OTOP	ร้อยละที่เพิ่มขึ้นของการจำหน่าย ผลิตภัณฑ์ OTOPT และวิสาหกิจ ชุมชน ร้อยละ 15	รายได้จากการจำหน่าย ผลิตภัณฑ์ OTOPT และ วิสาหกิจชุมชน	บาท	จังหวัด	มี	สนง.พัฒนา ชุมชน จ.มส./ สนง.เกษตร จ.มส.	✓	
ประชาชนมีความ มั่นคงในที่ดินทำ กินและอาศัยอยู่ ร่วมกับป่าได้อย่าง ยั่งยืน	ส่งเสริมให้คนอยู่ ร่วมกับป่า	ร้อยละการเพิ่มขึ้นของการมีส่วนร่วม ของประชาชน การอนุรักษ์ ฟื้นฟู บริหารจัดการ ทรัพยากรธรรมชาติ ร้อยละ 30	จำนวนผู้เข้าร่วมกิจกรรมการมี ส่วนร่วมของประชาชน การ อนุรักษ์ ฟื้นฟู บริหารจัดการ ทรัพยากรธรรมชาติ	คน	จังหวัด	มี	สนง.ทรัพยากร ธรรมชาติและ สิ่งแวดล้อม จ.มส.	✓	
ประชาชนมีความ มั่นคงในที่ดินทำ กินและอาศัยอยู่ ร่วมกับป่าได้อย่าง ยั่งยืน	การจัดสรรที่ดินทำ กิน	ร้อยละของการส่งเสริมอาชีพแก่ สมาชิกที่ได้รับการจัดที่ดินทำกิน (คทช.) ร้อยละ 30	จำนวนครัวเรือนที่ได้รับการ ส่งเสริมอาชีพแก่สมาชิกที่ ได้รับการจัดที่ดินทำกิน (คทช)	ครัวเรือน	จังหวัด	มี	สนง.พัฒนา ชุมชน จ.มส.	✓	
การบริหารจัดการ ระบบภูมิ สารสนเทศ (GIS) เพื่อการพัฒนา อาชีพและรายได้	สร้างเครือข่ายโดย การนำระบบ (GIS) ไปใช้	ระดับความสำเร็จของการพัฒนา ระบบภูมิสารสนเทศ (GIS) ให้ ครอบคลุมประเด็นการพัฒนาใน พื้นที่เป้าหมาย	จำนวนหน่วยงานที่ใช้ระบบภูมิ สารสนเทศ (GIS)	แห่ง	จังหวัด	มี	สนง.คลัง จ.มส.	✗	

ตาราง 14 ผังสถิติทางการ “การพัฒนาอาชีพและรายได้จังหวัดแม่ฮ่องสอน” (ต่อ)

ห่วงโซ่คุณค่า (VC)	ปัจจัยแห่ง ความสำเร็จ (CSF)	ตัวชี้วัด	บัญชีสถิติทางการ	การจัด จำแนก	ระดับการ นำเสนอ ผล	สถานะ ข้อมูล	หน่วยงาน	การจัดส่งข้อมูล ให้ส่วนราชการ ส่วนกลาง	หมายเหตุ
การบริหารจัดการ ระบบภูมิ สารสนเทศ (GIS) เพื่อการพัฒนา อาชีพและรายได้	สร้างเครือข่ายโดย การนำระบบ (GIS) ไปใช้	จำนวนผู้ใช้งานระบบภูมิ สารสนเทศ (GIS) เพื่อพัฒนา อาชีพและรายได้	จำนวนผู้ใช้งานระบบภูมิ สารสนเทศ (GIS) เพื่อพัฒนา อาชีพและรายได้	คน	จังหวัด	มี	วิทยาลัยชุมชน จ.มส.	✕	
การบริหารจัดการ ระบบภูมิสารสนเทศ (GIS) เพื่อการพัฒนา อาชีพและรายได้	การติดตาม ประเมินผล	ร้อยละความพึงพอใจของผู้ใช้งาน ระบบ	ร้อยละความพึงพอใจของ ผู้ใช้งานระบบ	ร้อยละ	จังหวัด	มี	วิทยาลัยชุมชน จ.มส.	✕	

3.5 ประเด็นการพัฒนาที่ 5 : ส่งเสริมและพัฒนาการท่องเที่ยวให้มีคุณภาพและยั่งยืน

เป้าประสงค์

1. การท่องเที่ยวเชิงธรรมชาติ เกษตร สุขภาพ ชุมชน วัฒนธรรม และวิถีชีวิตชาติพันธุ์ได้รับการส่งเสริมและพัฒนา เพื่อเพิ่มรายได้จากการท่องเที่ยว

2. พัฒนาระบบนิเวศและปัจจัยแวดล้อมให้เอื้อต่อการท่องเที่ยว

ในการขับเคลื่อนประเด็นการพัฒนาที่ 5 ส่งเสริมและพัฒนาการท่องเที่ยวให้มีคุณภาพและยั่งยืน จึงต้องดำเนินการจัดทำห่วงโซ่คุณค่า (Value Chain) ที่สอดคล้องกับแผนพัฒนาจังหวัดแม่ฮ่องสอน เรื่อง “ส่งเสริมและพัฒนาการท่องเที่ยวให้มีคุณภาพและยั่งยืน” และคัดเลือกปัจจัยสู่ความสำเร็จ (Critical Success Factor) พร้อมจัดทำผังสถิติทางการ ที่ประกอบด้วยรายการข้อมูลสถิติทางการที่สามารถนำไปใช้ในการติดตามและประเมินผลในเรื่องดังกล่าวได้ ซึ่งมีรายละเอียดดังนี้

3.5.1 ห่วงโซ่คุณค่า (Value Chain) ที่สอดคล้องกับแผนพัฒนาจังหวัด

แนวคิดการจัดทำห่วงโซ่คุณค่า “ประเด็นการพัฒนาที่ 5 ส่งเสริมและพัฒนาการท่องเที่ยวให้มีคุณภาพและยั่งยืน” โดยเริ่มจากการศึกษาห่วงโซ่คุณค่าของประเทศไทย 140 เป้าหมายแผนแม่บทย่อย ภายใต้แผนแม่บทภายใต้ยุทธศาสตร์ชาติ (23 ด้าน) ประเด็น 5 การท่องเที่ยว ประกอบด้วย

- แผนแม่บทย่อย 5.1 การท่องเที่ยวเชิงสร้างสรรค์และวัฒนธรรม เป้าหมาย 050101 รายได้จากการท่องเที่ยวเชิงสร้างสรรค์และวัฒนธรรมเพิ่มขึ้น
- แผนแม่บทย่อย 5.2 การท่องเที่ยวเชิงธุรกิจ เป้าหมาย 050201 รายได้จากการท่องเที่ยวเชิงธุรกิจเพิ่มขึ้น
- แผนแม่บทย่อย 5.3 การท่องเที่ยวเชิงสุขภาพ ความงาม และแพทย์แผนไทย เป้าหมาย 050301 รายได้จากการท่องเที่ยวเชิงสุขภาพ ความงาม และแพทย์แผนไทยเพิ่มขึ้น
- แผนแม่บทย่อย 5.6 การพัฒนาระบบนิเวศน์การท่องเที่ยว เป้าหมาย 050601 นักท่องเที่ยวมีความปลอดภัยในชีวิตและทรัพย์สินมากขึ้น เป้าหมาย 050602 โครงสร้างพื้นฐานเพื่อสนับสนุนการท่องเที่ยวมีคุณภาพและมาตรฐานดีขึ้น

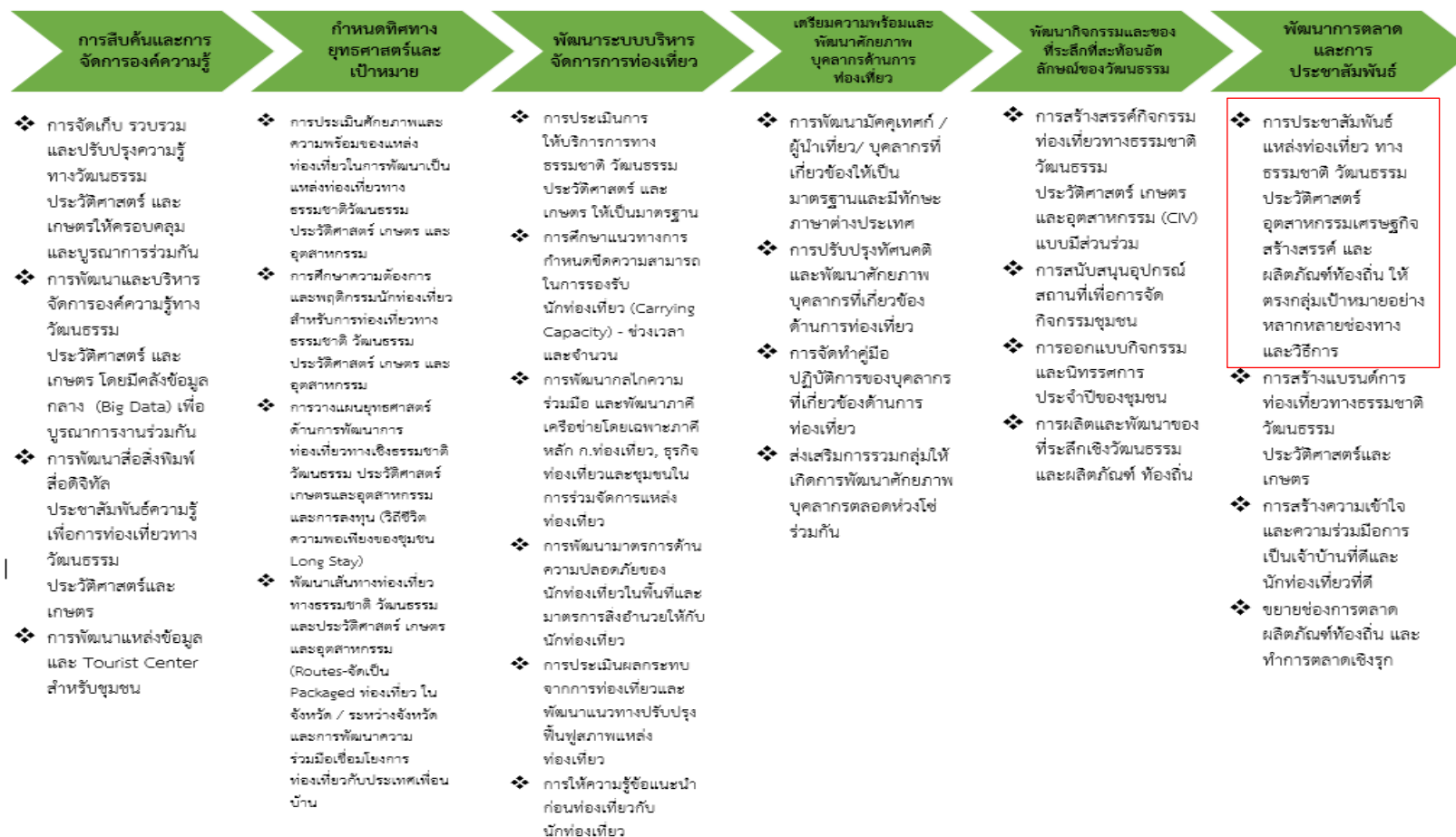
จากนั้นดำเนินการจัดทำห่วงโซ่คุณค่า (Value Chain) “การท่องเที่ยว” ดังภาพ 21 และห่วงโซ่คุณค่า (Value Chain) ที่สอดคล้องกับแผนพัฒนาจังหวัดแม่ฮ่องสอน เรื่อง “ส่งเสริมและพัฒนาการท่องเที่ยวให้มีคุณภาพและยั่งยืน” ดังภาพ 22

ห่วงโซ่คุณค่า (Value Chain) “การท่องเที่ยว”



ภาพ 21 ห่วงโซ่คุณค่า (Value Chain) “การท่องเที่ยว”

ห่วงโซ่คุณค่า (Value Chain) “ส่งเสริมและพัฒนากการท่องเที่ยวให้มีคุณภาพและยั่งยืนของจังหวัดแม่ฮ่องสอน”



ภาพ 22 ห่วงโซ่คุณค่า (Value Chain) “ส่งเสริมและพัฒนากการท่องเที่ยวให้มีคุณภาพและยั่งยืนของจังหวัดแม่ฮ่องสอน”

3.5.2 ผังสถิติทางการ

1) การจัดทำผังสถิติทางการประเด็นการพัฒนาที่ 5 “ส่งเสริมและพัฒนากองทุนเพื่อคุณภาพและยั่งยืนของจังหวัดแม่ฮ่องสอน”

หลังจากที่ได้มีการศึกษาแนวทางการพัฒนาจังหวัด (ประเด็นการพัฒนาที่ 5) ที่สอดคล้องกับห่วงโซ่มูลค่า (Value Chain) ที่สอดคล้องกับแผนพัฒนาจังหวัดแม่ฮ่องสอนแล้ว จะต้องมีการคัดเลือกปัจจัยสู่ความสำเร็จ (Critical Success Factor) ที่มีความสำคัญในการบริหารงานในจังหวัด จากนั้นจัดทำผังสถิติทางการ จึงสามารถสรุปผังสถิติทางการ “ส่งเสริมและพัฒนากองทุนเพื่อคุณภาพและยั่งยืนของจังหวัดแม่ฮ่องสอน” ดังตาราง 15

ตาราง 15 ผังสถิติทางการ “ส่งเสริมและพัฒนาการท่องเที่ยวให้มีคุณภาพและยั่งยืนของจังหวัดแม่ฮ่องสอน”

ห่วงโซ่คุณค่า (VC)	ปัจจัยแห่งความสำเร็จ (CSF)	ตัวชี้วัด	บัญชีสถิติทางการ	การจัด จำแนก	ระดับการ นำเสนอผล	สถานะ ข้อมูล	หน่วยงาน	การจัดส่งข้อมูล ให้ส่วนราชการ ส่วนกลาง	หมายเหตุ
พัฒนาการตลาด และ ประชาสัมพันธ์	การประชาสัมพันธ์แหล่ง ท่องเที่ยว	ร้อยละที่เพิ่มขึ้นของรายได้ จากการท่องเที่ยว	รายได้จากนักท่องเที่ยว	ล้านบาท	จังหวัด	มี	สนง.การ ท่องเที่ยวและ กีฬา จ.มส.	✓	
พัฒนาการตลาด และ ประชาสัมพันธ์	การประชาสัมพันธ์แหล่ง ท่องเที่ยว	ร้อยละที่เพิ่มขึ้นของ นักท่องเที่ยว	จำนวนนักท่องเที่ยว	คน	จังหวัด	มี	สนง.การ ท่องเที่ยวและ กีฬา จ.มส.	✓	
พัฒนาการตลาด และ ประชาสัมพันธ์	การประชาสัมพันธ์แหล่ง ท่องเที่ยว	ร้อยละที่เพิ่มขึ้นของค่าใช้จ่าย ต่อหัวของนักท่องเที่ยว	ค่าใช้จ่ายเฉลี่ยของ นักท่องเที่ยวที่เข้ามาในจังหวัด แม่ฮ่องสอน	บาท	จังหวัด	มี	สนง.การ ท่องเที่ยวและ กีฬา จ.มส.	✓	
พัฒนาการตลาด และ ประชาสัมพันธ์	การประชาสัมพันธ์แหล่ง ท่องเที่ยว	ความพึงพอใจของ นักท่องเที่ยว ที่มีต่อการพัฒนา ระบบนิเวศและปัจจัย แวดล้อมทางการท่องเที่ยว	ระดับความพึงพอใจของ นักท่องเที่ยว ที่มีต่อการพัฒนา ระบบนิเวศ และปัจจัย แวดล้อมทางการท่องเที่ยว	ร้อยละ	จังหวัด	มี	สนง.การ ท่องเที่ยวและ กีฬา จ.มส.	✓	
พัฒนาการตลาด และ ประชาสัมพันธ์	การประชาสัมพันธ์แหล่ง ท่องเที่ยว	ร้อยละของนักท่องเที่ยว จำแนกตามชาวไทย ชาวต่างชาติ	จำนวนนักท่องเที่ยวจำแนก ตามชาวไทย ชาวต่างชาติ	คน	จังหวัด	มี	สนง.การ ท่องเที่ยวและ กีฬา จ.มส.	✓	

3.6 ประเด็นการพัฒหน้าที่ 6 : การพัฒนาเพื่อเสริมสร้างความมั่นคงภายในและความมั่นคงตามแนวชายแดน

เป้าประสงค์

1. ปกป้องและเชิดชูสถาบันพระมหากษัตริย์ และสร้างความปรองดองสมานฉันท์ให้เกิดขึ้นในสังคม
2. สร้างความมั่นคงภายในและตามแนวชายแดน ความสงบเรียบร้อย ความปลอดภัยในชีวิตและทรัพย์สิน
3. การพัฒนาศักยภาพของระบบการป้องกันและบรรเทาสาธารณภัย และสร้างระบบเตือนภัย
4. หมู่บ้านพัฒนาเพื่อความมั่นคงอันเนื่องมาจากพระราชดำริและหมู่บ้านยามชายแดนสามารถพึ่งตนเองได้
5. หมู่บ้าน/ชุมชน/สถานประกอบการ/โรงเรียน ปลอดภัยจากยาเสพติด
6. แก้ไขปัญหาสถานบุคคล

ในการขับเคลื่อนประเด็นการพัฒหน้าที่ 6 การพัฒนาเพื่อเสริมสร้างความมั่นคงภายในและความมั่นคงตามแนวชายแดน ได้ดำเนินการจัดทำห่วงโซ่คุณค่า (Value Chain) ที่สอดคล้องกับแผนพัฒนาจังหวัดแม่ฮ่องสอน เรื่อง “การพัฒนาเพื่อเสริมสร้างความมั่นคงภายในและความมั่นคงตามแนวชายแดนและคัดเลือกปัจจัยสู่ความสำเร็จ (Critical Success Factor) พร้อมจัดทำผังสถิติทางการที่ประกอบด้วยรายการข้อมูลสถิติทางการที่สามารถนำไปใช้ในการติดตามและประเมินผลในเรื่องดังกล่าวได้ ซึ่งมีรายละเอียดดังนี้

3.6.1 ห่วงโซ่คุณค่า (Value Chain) ที่สอดคล้องกับแผนพัฒนาจังหวัด

แนวคิดการจัดทำห่วงโซ่คุณค่า “ประเด็นการพัฒนา 6 การพัฒนาเพื่อเสริมสร้างความมั่นคงภายในและความมั่นคงตามแนวชายแดน” เริ่มจากการศึกษาห่วงโซ่คุณค่าของประเทศไทย 140 เป้าหมายแผนแม่บทย่อย ภายใต้แผนแม่บทภายใต้ยุทธศาสตร์ชาติ (23 ด้าน) ประเด็น 1 ความมั่นคง ประกอบด้วย

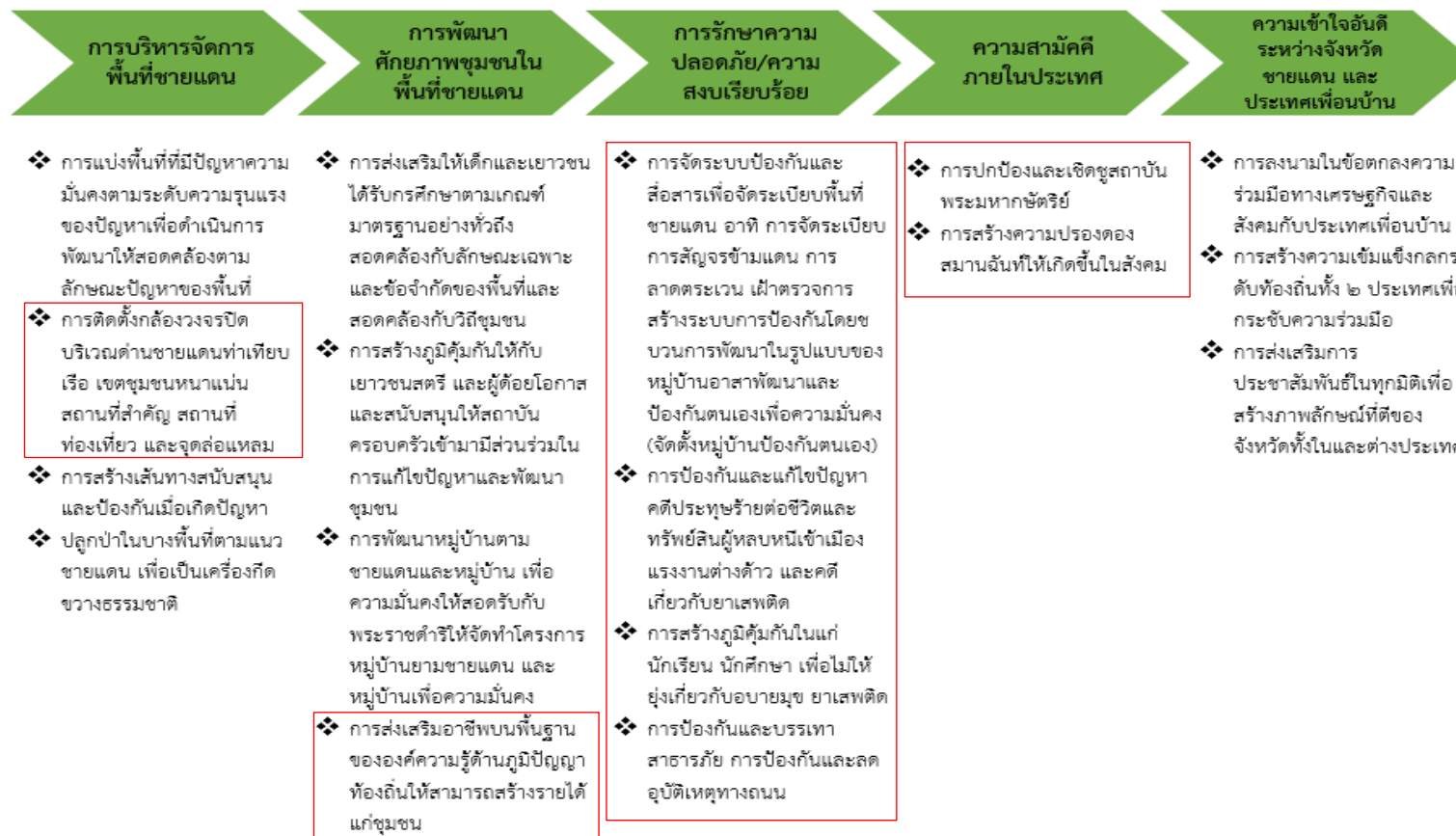
- แผนแม่บทย่อย 1.1 การรักษาความสงบภายในประเทศ เป้าหมาย 010101 ประชาชนมีความมั่นคง ปลอดภัยในชีวิตและทรัพย์สินเพิ่มขึ้น เป้าหมาย 010102 คนไทยมีความจงรักภักดี เชื่อศรัทธาพร้อมธำรงไว้ซึ่งสถาบันหลักของชาติ สถาบันศาสนาเป็นที่เคารพ ยึดเหนี่ยวจิตใจของคนไทยสูงขึ้น จากนั้นดำเนินการจัดทำห่วงโซ่คุณค่า (Value Chain) “ความมั่นคง” ดังภาพ 23 และห่วงโซ่คุณค่า (Value Chain) ที่สอดคล้องกับแผนพัฒนาจังหวัดแม่ฮ่องสอน “การพัฒนาเพื่อเสริมสร้างความมั่นคงภายในและความมั่นคงตามแนวชายแดนของจังหวัดแม่ฮ่องสอน” ได้ดังภาพ 24

ห่วงโซ่คุณค่า (Value Chain) “ความมั่นคง”



ภาพ 23 ห่วงโซ่คุณค่า (Value Chain) “ความมั่นคง”

ห่วงโซ่คุณค่า (Value Chain) “การพัฒนาเพื่อเสริมสร้างความมั่นคงภายในและความมั่นคงตามแนวชายแดนของจังหวัดแม่ฮ่องสอน”



ภาพ 24 ห่วงโซ่คุณค่า (Value Chain) “การพัฒนาเพื่อเสริมสร้างความมั่นคงภายในและความมั่นคงตามแนวชายแดนของจังหวัดแม่ฮ่องสอน”

3.6.2 ผังสถิติทางการ

1) การจัดทำผังสถิติทางการประเด็นการพัฒนาที่ 6 “การพัฒนาเพื่อเสริมสร้างความมั่นคงภายในและความมั่นคงตามแนวชายแดนของจังหวัดแม่ฮ่องสอน”

หลังจากที่ได้มีการศึกษาแนวทางการพัฒนาจังหวัด (ประเด็นการพัฒนาที่ 6) ที่สอดคล้องกับห่วงโซ่คุณค่า (Value Chain) ที่สอดคล้องกับแผนพัฒนาจังหวัดแม่ฮ่องสอนแล้ว จะต้องมีการคัดเลือกปัจจัยสู่ความสำเร็จ (Critical Success Factor) ที่มีความสำคัญในการบริหารงานในจังหวัด จากนั้นจัดทำผังสถิติทางการ จึงสามารถสรุปผังสถิติทางการ “การพัฒนาเพื่อเสริมสร้างความมั่นคงภายในและความมั่นคงตามแนวชายแดนของจังหวัดแม่ฮ่องสอน” ดังตาราง 16

ตาราง 16 ผังสถิติทางการ “การพัฒนาเพื่อเสริมสร้างความมั่นคงภายในและความมั่นคงตามแนวชายแดนของจังหวัดแม่ฮ่องสอน”

ห่วงโซ่คุณค่า (VC)	ปัจจัยแห่งความสำเร็จ (CSF)	ตัวชี้วัด	บัญชีสถิติทางการ	การจัด จำแนก	ระดับการ นำเสนอ ผล	สถานะ ข้อมูล	หน่วยงาน	การจัดส่งข้อมูล ให้ส่วนราชการ ส่วนกลาง	หมายเหตุ
ความสามัคคี ภายในประเทศ	การสร้างความปลอดภัย สมานฉันท์	จำนวนกิจกรรมจิตอาสา เสริมสร้างความปลอดภัย สมานฉันท์	จำนวนกิจกรรมจิตอาสา เสริมสร้างความปลอดภัย สมานฉันท์	ครั้ง	จังหวัด	มี	ที่ทำการปกครอง จ.มส.	✓	
ความสามัคคี ภายในประเทศ	การปกป้องและเชิดชู สถาบันพระมหากษัตริย์	จำนวนผู้เข้ารับการอบรมสร้าง จิตสำนึกต่อสถาบัน พระมหากษัตริย์และน้อมนำ ศาสตร์พระราชาสู่ประชาชน	จำนวนผู้เข้ารับการอบรมสร้าง จิตสำนึกต่อสถาบัน พระมหากษัตริย์และน้อมนำ ศาสตร์พระราชาสู่ประชาชน	คน	จังหวัด	มี	ที่ทำการปกครอง จ.มส.	✓	
การรักษาความ ปลอดภัย/ความสงบ เรียบร้อย	การจัดระบบป้องกัน พื้นที่ชายแดน	จำนวนหมู่บ้านติดชายแดนที่มี หลุมหลบภัย	จำนวนหมู่บ้านติดชายแดนที่มี หลุมหลบภัย	บ้าน	จังหวัด	มี	ที่ทำการปกครอง จ.มส.	✗	
การรักษาความ ปลอดภัย/ความสงบ เรียบร้อย	การจัดระบบป้องกัน พื้นที่ชายแดน	จำนวนหมู่บ้านยามชายแดนที่ มีการจัดระบบการติดต่อ ประสานงานเพื่อติดต่อกับ หน่วยงานราชการในพื้นที่	จำนวนหมู่บ้านยามชายแดนที่ มีการจัดระบบการติดต่อ ประสานงานเพื่อติดต่อกับ หน่วยงานราชการในพื้นที่	บ้าน	จังหวัด	มี	ที่ทำการปกครอง จ.มส.	✗	
การรักษาความ ปลอดภัย/ความสงบ เรียบร้อย	การป้องกันและแก้ไข ปัญหาแรงงานต่างด้าว	จำนวนแรงงานต่างด้าวใน สถานประกอบการในสถาน ประกอบการที่ได้รับการ ตรวจสอบ	จำนวนแรงงานต่างด้าวใน สถานประกอบการในสถาน ประกอบการที่ได้รับการ ตรวจสอบ	คน	จังหวัด	มี	สนง.จัดหางาน จ.มส.	✓	

ตาราง 16 ผังสถิติทางการ “การพัฒนาเพื่อเสริมสร้างความมั่นคงภายในและความมั่นคงตามแนวชายแดนจังหวัดแม่ฮ่องสอน” (ต่อ)

ห่วงโซ่คุณค่า (VC)	ปัจจัยแห่งความสำเร็จ (CSF)	ตัวชี้วัด	บัญชีสถิติทางการ	การจัด จำแนก	ระดับการ นำเสนอ ผล	สถานะ ข้อมูล	หน่วยงาน	การจัดส่งข้อมูล ให้ส่วนราชการ ส่วนกลาง	หมายเหตุ
การรักษาความปลอดภัย/ความสงบเรียบร้อย	การป้องกันและแก้ไข ปัญหาแรงงานต่างด้าว จัดระบบแรงงานต่างด้าว	จำนวนการสถานประกอบการ ได้รับการตรวจสอบ	จำนวนสถานประกอบการที่ ได้รับการตรวจสอบ	แห่ง	จังหวัด	มี	สนง.จัดหางาน จ.มส.	✓	
การบริหารจัดการพื้นที่ ชายแดน	การติดตั้งกล้องวงจร ปิด	ระบบรักษาความปลอดภัยใน จุดผ่อนปรนทั้ง 5 แห่งใน จังหวัดแม่ฮ่องสอน	จำนวนการติดตั้งกล้องวงจร ปิดในจุดผ่อนปรนทั้ง 5 แห่ง	ตัว	จังหวัด	มี	ที่ทำการปกครอง จ.มส.	✗	
การรักษาความปลอดภัย/ความสงบ เรียบร้อย	การจัดระบบป้องกัน พื้นที่ชายแดน	จำนวนหมู่บ้านที่มีชุดรักษา ความปลอดภัยหมู่บ้าน เข้ารับ การอบรม	จำนวนหมู่บ้านที่มีชุดรักษา ความปลอดภัยหมู่บ้าน เข้ารับ การอบรม	บ้าน	จังหวัด	มี	ที่ทำการปกครอง จ.มส.	✗	
การรักษาความปลอดภัย/ความสงบ เรียบร้อย	การป้องกันคดี ประทุษร้ายต่อชีวิตและ ทรัพย์สิน	ร้อยละที่ลดลงของการเกิดคดี ประทุษร้ายต่อชีวิตและ ทรัพย์สิน ร้อยละ 5	จำนวนการเกิดคดีประทุษร้าย ต่อชีวิตและทรัพย์สิน	ครั้ง	จังหวัด	มี	ตำรวจภูธร จ.มส.	✗	
การรักษาความปลอดภัย/ความสงบ เรียบร้อย	การป้องกันและบรรเทา สาธารณภัย	จำนวนอำเภอ องค์กรปกครอง ส่วนท้องถิ่น ตำบล หมู่บ้าน ชุมชน ที่ผ่านการอบรมพัฒนา ศักยภาพผู้ปฏิบัติงานด้านการ ป้องกันและบรรเทาสาธารณ ภัย	จำนวนอำเภอ องค์กรปกครอง ส่วนท้องถิ่น ตำบล หมู่บ้าน ชุมชน ที่ผ่านการอบรมพัฒนา ศักยภาพผู้ปฏิบัติงานด้านการ ป้องกันและบรรเทาสาธารณ ภัย	แห่ง	จังหวัด	มี	ที่ทำการปกครอง จ.มส.	✓	

ตาราง 16 ผังสถิติทางการ “การพัฒนาเพื่อเสริมสร้างความมั่นคงภายในและความมั่นคงตามแนวชายแดนจังหวัดแม่ฮ่องสอน” (ต่อ)

ห่วงโซ่คุณค่า (VC)	ปัจจัยแห่งความสำเร็จ (CSF)	ตัวชี้วัด	บัญชีสถิติทางการ	การจัด จำแนก	ระดับการ นำเสนอ ผล	สถานะ ข้อมูล	หน่วยงาน	การจัดส่งข้อมูล ให้ส่วนราชการ ส่วนกลาง	หมายเหตุ
การรักษาความปลอดภัย/ความสงบเรียบร้อย	การป้องกันและบรรเทาสาธารณภัย	จำนวนตำบล หมู่บ้าน ชุมชนที่มีระบบเตือนภัยในพื้นที่เสี่ยง	จำนวนตำบล หมู่บ้าน ชุมชนที่มีระบบเตือนภัยในพื้นที่เสี่ยง	แห่ง	จังหวัด	มี	สนง.ป้องกันและบรรเทาสาธารณภัย จ.มส.	✓	
การรักษาความปลอดภัย/ความสงบเรียบร้อย	การป้องกันและบรรเทาสาธารณภัย	จำนวนโรงเรียนที่ได้รับการอบรมให้ความรู้ เรื่องการป้องกันและลดอุบัติเหตุทางถนน	จำนวนโรงเรียนที่ได้รับการอบรมให้ความรู้ เรื่องการป้องกันและลดอุบัติเหตุทางถนน			ไม่มี		✗	
การรักษาความปลอดภัย/ความสงบเรียบร้อย	การป้องกันและบรรเทาสาธารณภัย	จำนวนคณะกรรมการหมู่บ้านในหมู่บ้านยามชายแดน ที่เข้ารับการอบรม	จำนวนคณะกรรมการหมู่บ้านในหมู่บ้านยามชายแดน ที่เข้ารับการอบรม	คน	จังหวัด	มี	ที่ทำการปกครอง จ.มส.	✗	
การรักษาความปลอดภัย/ความสงบเรียบร้อย	การสร้างภูมิคุ้มกันเพื่อไม่ให้ยุ่งเกี่ยวกับยาเสพติด	จำนวนหมู่บ้าน/ชุมชนเข้มแข็งปลอดยาเสพติด	จำนวนหมู่บ้าน/ชุมชนเข้มแข็งปลอดยาเสพติด	แห่ง	จังหวัด	มี	ที่ทำการปกครอง จ.มส.	✓	
การรักษาความปลอดภัย/ความสงบเรียบร้อย	การสร้างภูมิคุ้มกันเพื่อไม่ให้ยุ่งเกี่ยวกับยาเสพติด	จำนวนสถานประกอบการสีขาว	จำนวนสถานประกอบการสีขาว	แห่ง	จังหวัด	มี	สนง.สวัสดิการและคุ้มครองแรงงาน จ.มส.	✓	

ตาราง 16 ผังสถิติทางการ “การพัฒนาเพื่อเสริมสร้างความมั่นคงภายในและความมั่นคงตามแนวชายแดนจังหวัดแม่ฮ่องสอน” (ต่อ)

ห่วงโซ่คุณค่า (VC)	ปัจจัยแห่งความสำเร็จ (CSF)	ตัวชี้วัด	บัญชีสถิติทางการ	การจัด จำแนก	ระดับการ นำเสนอ ผล	สถานะ ข้อมูล	หน่วยงาน	การจัดส่งข้อมูล ให้ส่วนราชการ ส่วนกลาง	หมายเหตุ
การรักษาความปลอดภัย/ความสงบเรียบร้อย	การสร้างมีคุ้มกันเพื่อไม่ให้ยุ่งเกี่ยวกับยาเสพติด	จำนวนโรงเรียนที่เข้าร่วมโครงการ TO BE NUMBER ONE	จำนวนโรงเรียนที่เข้าร่วมโครงการ TO BE NUMBER ONE		จังหวัด	มี	สนง.ศึกษาธิการ จ.มส.	✓	
การพัฒนาศักยภาพชุมชน	การส่งเสริมอาชีพ	จำนวนหมู่บ้านที่ได้รับการอบรมนำองค์ความรู้ที่ได้จากโครงการร่อยไรรักษ์ไปประยุกต์ใช้	จำนวนหมู่บ้านที่ได้รับการอบรมนำองค์ความรู้ที่ได้จากโครงการร่อยไรรักษ์ไปประยุกต์ใช้		จังหวัด	มี	ที่ทำการปกครอง จ.มส.	✓	
การรักษาความปลอดภัย/ความสงบเรียบร้อย	การป้องกันคดีประทุษร้ายต่อชีวิตและทรัพย์สิน	จำนวนบุคคลที่ได้รับการแก้ไข ปัญหาจากจำนวนผู้มีสิทธิยื่นขอสัญชาติและสถานะเข้าเมืองโดยชอบด้วยกฎหมาย	จำนวนบุคคลที่ได้รับการแก้ไข ปัญหาจากจำนวนผู้มีสิทธิยื่นขอสัญชาติและสถานะเข้าเมืองโดยชอบกฎหมาย	คน	จังหวัด	มี	ที่ทำการปกครอง จ.มส.	✓	
การรักษาความปลอดภัย/ความสงบเรียบร้อย	การป้องกันคดีประทุษร้ายต่อชีวิตและทรัพย์สิน	จำนวนบุคคลไร้สถานะ	จำนวนบุคคลไร้สถานะ	คน	จังหวัด	มี	ที่ทำการปกครอง จ.มส.	✓	

สถานการณ์สถิติทางการ

4.1 สรุปสถานะบัญชีสถิติทางการ

จากการตรวจสอบสถานะบัญชีสถิติทางการตามประเด็นการพัฒนาจังหวัดที่ได้นำเสนอในบทที่ 3 สามารถแยกเป็นสถานะบัญชีสถิติทางการเป็น 3 สถานะ ประกอบด้วย บัญชีสถิติทางการที่มีการจัดเก็บข้อมูลเป็นปกติ บัญชีสถิติทางการที่ต้องพัฒนาการจัดเก็บ และบัญชีสถิติทางการที่ยังไม่มีการจัดเก็บ มีรายการสถิติทางการของจังหวัดแม่ฮ่องสอน รวมทั้งสิ้นจำนวน 74 รายการ ประกอบด้วย

- รายการสถิติทางการที่มีการจัดเก็บข้อมูลเป็นปกติ 73 รายการ คิดเป็นร้อยละ 98.6
- รายการสถิติทางการที่ต้องพัฒนาการจัดเก็บ 0 รายการ คิดเป็นร้อยละ 0.0
- รายการสถิติทางการที่ยังไม่มีการจัดเก็บ 1 รายการ คิดเป็นร้อยละ 1.4

หากพิจารณาแยกตามประเด็นการพัฒนา รายละเอียดดังนี้

ประเด็นการพัฒนา	สถานะรายการสถิติทางการ			
	รวม	จัดเก็บข้อมูลเป็นปกติ	ต้องพัฒนาการจัดเก็บ	ยังไม่มีการจัดเก็บ
รวม	74	73	-	1
1. การแก้ปัญหาโครงสร้างพื้นฐาน	9	9	-	-
2. ยกระดับการบริหารจัดการอนุรักษ์ ฟื้นฟูทรัพยากรธรรมชาติและสิ่งแวดล้อมให้เติบโตอย่างยั่งยืน	11	11	-	-
3. การยกระดับคุณภาพชีวิต ลดความเหลื่อมล้ำทางสังคม	16	16	-	-
4. การพัฒนาอาชีพและรายได้	14	14	-	-
5. ส่งเสริมและพัฒนากท่องเที่ยวให้มีคุณภาพและยั่งยืน	5	5	-	-
6. การพัฒนาเพื่อเสริมสร้างความมั่นคงภายในและความมั่นคงตามแนวชายแดน	19	18	-	1

ทั้งนี้จากรายการข้อมูลที่มีการจัดเก็บเป็นปกติทั้ง 82 รายการ สามารถจำแนกตามหน่วยงานได้ดังนี้

หน่วยงาน	จำนวนรายการที่รับผิดชอบ
1. ที่ทำการปกครองจังหวัดแม่ฮ่องสอน	12
2. สำนักงานทรัพยากรธรรมชาติและสิ่งแวดล้อมจังหวัดแม่ฮ่องสอน	8
3. สำนักงานพัฒนาชุมชนจังหวัดแม่ฮ่องสอน	8
4. สำนักงานการท่องเที่ยวและกีฬาจังหวัดแม่ฮ่องสอน	6
5. สำนักงานสาธารณสุขจังหวัดแม่ฮ่องสอน	5
6. สำนักงานเกษตรจังหวัดแม่ฮ่องสอน	4
7. สำนักงานพลังงานจังหวัดแม่ฮ่องสอน	4
8. การไฟฟ้าส่วนภูมิภาคจังหวัดแม่ฮ่องสอน	3
9. สำนักงานพัฒนาสังคมและความมั่นคงของมนุษย์จังหวัด	3
10. วิทยาลัยชุมชนจังหวัดแม่ฮ่องสอน	3
11. สำนักงานจัดหางานจังหวัดแม่ฮ่องสอน	2
12. บริษัท โทรคมนาคมแห่งชาติ จำกัด (มหาชน) จังหวัดแม่ฮ่องสอน	2
13. สำนักงานส่งเสริมการปกครองส่วนท้องถิ่นจังหวัดแม่ฮ่องสอน	2
14. สำนักงานป้องกันและบรรเทาสาธารณภัยจังหวัดแม่ฮ่องสอน	2
15. สำนักงานศึกษาธิการจังหวัดแม่ฮ่องสอน	2
16. สำนักงานส่งเสริมการศึกษานอกระบบและการศึกษาตามอัธยาศัย	2
17. ตำรวจภูธรจังหวัดแม่ฮ่องสอน	1
18. การประปาส่วนภูมิภาคจังหวัดแม่ฮ่องสอน	1
19. สำนักงานโยธาธิการและผังเมืองจังหวัดแม่ฮ่องสอน	1
20. แขวงทางหลวงจังหวัดแม่ฮ่องสอน	1
21. แขวงทางหลวงชนบทจังหวัดแม่ฮ่องสอน	1
22. สำนักงานพัฒนาที่ดินจังหวัดแม่ฮ่องสอน	1
23. สำนักงานคลังจังหวัดแม่ฮ่องสอน	1
24. คณะอนุกรรมการทรัพยากรน้ำจังหวัดแม่ฮ่องสอน	1
25. สำนักงานจังหวัดแม่ฮ่องสอน	1
26. สำนักงานพัฒนาฝีมือแรงงานจังหวัดแม่ฮ่องสอน	1
27. สำนักงานสหกรณ์จังหวัดแม่ฮ่องสอน	1
28. สำนักงานประมงจังหวัดแม่ฮ่องสอน	1
29. สำนักงานปศุสัตว์จังหวัดแม่ฮ่องสอน	1
30. สำนักงานสวัสดิการและคุ้มครองแรงงานจังหวัดแม่ฮ่องสอน	1
รวม	82

หมายเหตุ : รายการสถิติ 1 รายการ อาจมีหลายหน่วยงานที่รับผิดชอบ

หากพิจารณาถึงการจัดส่งข้อมูลให้ส่วนราชการส่วนกลาง ซึ่งหากหน่วยงานนั้นเป็นเพียง **ผู้สร้างข้อมูล (Data Creator)** ซึ่งจัดส่งข้อมูลให้กับส่วนราชการส่วนกลางที่เป็นต้นสังกัดระดับกรมรวบรวมประมวลผล และเผยแพร่ต่อไป แต่ถ้าหากหน่วยงานนั้นเป็น**เจ้าของข้อมูล (Data Owner)** ที่ทำหน้าที่รับผิดชอบดูแลข้อมูลโดยตรง สามารถแก้ไข ปรับปรุงข้อมูลนั้น โดยไม่ต้องส่งข้อมูลให้ส่วนราชการส่วนกลางที่เป็นต้นสังกัดระดับกรม ซึ่งหน่วยงานสามารถเผยแพร่ข้อมูลนี้ได้ โดยมีรายละเอียด ดังนี้

- รายการสถิติทางการที่หน่วยงานเจ้าของข้อมูลต้องดำเนินการจัดส่งให้กับส่วนราชการส่วนกลาง จำนวน 57 รายการ คิดเป็นร้อยละ 78.1
- รายการสถิติทางการที่หน่วยงานเจ้าของข้อมูลไม่ต้องดำเนินการจัดส่งให้กับส่วนราชการส่วนกลาง จำนวน 16 รายการ คิดเป็นร้อยละ 21.9

ประเด็นการพัฒนา	สถานะรายการสถิติทางการ		
	รวม	จัดส่ง	ไม่จัดส่ง
รวม	73	57	16
1. การแก้ปัญหาโครงสร้างพื้นฐาน	9	3	6
2. ยกระดับการบริหารจัดการอนุรักษ์ พันธุ์ทรัพยากรธรรมชาติและสิ่งแวดล้อมให้เติบโตอย่างยั่งยืน	11	11	-
3. การยกระดับคุณภาพชีวิต ลดความเหลื่อมล้ำทางสังคม	16	15	1
4. การพัฒนาอาชีพและรายได้	14	11	3
5. ส่งเสริมและพัฒนาการท่องเที่ยวให้มีคุณภาพและยั่งยืน	5	5	-
6. การพัฒนาเพื่อเสริมสร้างความมั่นคงภายในและความมั่นคงตามแนวชายแดน	18	12	6

โดยในแต่ละประเด็นการพัฒนา สามารถสรุปสถานการณ์สถิติทางการ รายละเอียดดังนี้

ประเด็นการพัฒนาที่ 1 การแก้ปัญหาโครงสร้างพื้นฐาน

มีบัญชีสถิติทางการทั้งหมด 9 รายการ ซึ่งแบ่งสถานะบัญชีสถิติทางการตามผังสถิติทางการ ได้ดังนี้

- บัญชีสถิติทางการที่มีการจัดเก็บข้อมูลเป็นปกติ 9 รายการ คิดเป็นร้อยละ 100.0
- บัญชีสถิติทางการที่ต้องพัฒนาการจัดเก็บ 0 รายการ คิดเป็นร้อยละ 0.0
- บัญชีสถิติทางการที่ยังไม่มีการจัดเก็บ 0 รายการ คิดเป็นร้อยละ 0.0

ทั้งนี้จากรายการข้อมูลที่มีการจัดเก็บเป็นปกติทั้ง 9 รายการ ประกอบด้วย

- รายการสถิติทางการที่หน่วยงานเจ้าของข้อมูลต้องดำเนินการจัดส่งให้กับส่วนราชการ ส่วนกลาง จำนวน 3 รายการ คิดเป็นร้อยละ 33.3

- รายการสถิติทางการที่หน่วยงานเจ้าของข้อมูลไม่ต้องดำเนินการจัดส่งให้กับส่วนราชการ ส่วนกลาง จำนวน 6 รายการ คิดเป็นร้อยละ 66.7

ซึ่งสามารถจำแนกตามหน่วยงานและการจัดส่งข้อมูลให้ส่วนราชการส่วนกลาง ได้ดังนี้

หน่วยงาน	จำนวนรายการที่รับผิดชอบ
รวม	12
1. สำนักงานพลังงานจังหวัดแม่ฮ่องสอน	3
2. การไฟฟ้าส่วนภูมิภาคจังหวัดแม่ฮ่องสอน	3
3. บ.โทรคมนาคมแห่งชาติ จำกัด (มหาชน) จังหวัดแม่ฮ่องสอน	2
4. การประปาส่วนภูมิภาคจังหวัดแม่ฮ่องสอน	1
5. แขวงทางหลวงจังหวัดแม่ฮ่องสอน	1
6. แขวงทางหลวงชนบทจังหวัดแม่ฮ่องสอน	1
7. สำนักงานโยธาธิการและผังเมืองจังหวัดแม่ฮ่องสอน	1

หมายเหตุ : รายการสถิติ 1 รายการ อาจมีหลายหน่วยงานที่รับผิดชอบ

ประเด็นการพัฒนาที่ 2 ยกระดับการบริหารจัดการอนุรักษ์ พืชมพุทธรักษาธรรมชาติและสิ่งแวดล้อมให้เติบโตอย่างยั่งยืน

มีบัญชีสถิติทางการทั้งหมด 11 รายการ ซึ่งแบ่งสถานะบัญชีสถิติทางการตามผังสถิติทางการ ได้ดังนี้

- บัญชีสถิติทางการที่มีการจัดเก็บข้อมูลเป็นปกติ 11 รายการ คิดเป็นร้อยละ 100.0
- บัญชีสถิติทางการที่ต้องพัฒนาการจัดเก็บ 0 รายการ คิดเป็นร้อยละ 0.0
- บัญชีสถิติทางการที่ยังไม่มีการจัดเก็บ 0 รายการ คิดเป็นร้อยละ 0.0

ทั้งนี้จากรายการข้อมูลที่มีการจัดเก็บเป็นปกติทั้ง 11 รายการ ประกอบด้วย

- รายการสถิติทางการที่หน่วยงานเจ้าของข้อมูลต้องดำเนินการจัดส่งให้กับส่วนราชการ ส่วนกลาง จำนวน 11 รายการ คิดเป็นร้อยละ 100.0

- รายการสถิติทางการที่หน่วยงานเจ้าของข้อมูลไม่ต้องดำเนินการจัดส่งให้กับส่วนราชการ ส่วนกลาง จำนวน 0 รายการ คิดเป็นร้อยละ 0.0

ซึ่งสามารถจำแนกตามหน่วยงานและการจัดส่งข้อมูลให้ส่วนราชการส่วนกลาง ได้ดังนี้

หน่วยงาน	จำนวนรายการที่รับผิดชอบ
รวม	13
1. สำนักงานทรัพยากรธรรมชาติและสิ่งแวดล้อมจังหวัดแม่ฮ่องสอน	7
2. สำนักงานส่งเสริมการปกครองส่วนท้องถิ่นจังหวัดแม่ฮ่องสอน	2
3. สำนักงานพลังงานจังหวัดแม่ฮ่องสอน	1
4. สำนักงานพัฒนาที่ดินจังหวัดแม่ฮ่องสอน	1
5. สำนักงานป้องกันและบรรเทาสาธารณภัยจังหวัดแม่ฮ่องสอน	1
6. คณะอนุกรรมการทรัพยากรน้ำจังหวัดแม่ฮ่องสอน	1

หมายเหตุ : รายการสถิติ 1 รายการ อาจมีหลายหน่วยงานที่รับผิดชอบ

ประเด็นการพัฒนาที่ 3 การยกระดับคุณภาพชีวิต ลดความเหลื่อมล้ำทางสังคม

มีบัญชีสถิติทางการทั้งหมด 16 รายการ ซึ่งแบ่งสถานะบัญชีสถิติทางการตามผังสถิติทางการ ได้ดังนี้

- บัญชีสถิติทางการที่มีการจัดเก็บข้อมูลเป็นปกติ 16 รายการ คิดเป็นร้อยละ 100.0
- บัญชีสถิติทางการที่ต้องพัฒนาการจัดเก็บ 0 รายการ คิดเป็นร้อยละ 0.0
- บัญชีสถิติทางการที่ยังไม่มีการจัดเก็บ 0 รายการ คิดเป็นร้อยละ 0.0

ทั้งนี้จากรายการข้อมูลที่มีการจัดเก็บเป็นปกติทั้ง 16 รายการ ประกอบด้วย

- รายการสถิติทางการที่หน่วยงานเจ้าของข้อมูลต้องดำเนินการจัดส่งให้กับส่วนราชการส่วนกลาง จำนวน 15 รายการคิดเป็นร้อยละ 93.8

- รายการสถิติทางการที่หน่วยงานเจ้าของข้อมูลไม่ต้องดำเนินการจัดส่งให้กับส่วนราชการส่วนกลาง จำนวน 1 รายการ คิดเป็นร้อยละ 6.2

ซึ่งสามารถจำแนกตามหน่วยงานและการจัดส่งข้อมูลให้ส่วนราชการส่วนกลาง ได้ดังนี้

หน่วยงาน	จำนวนรายการที่รับผิดชอบ
รวม	16
1. สำนักงานสาธารณสุขจังหวัดแม่ฮ่องสอน	5
2. สำนักงานพัฒนาชุมชนจังหวัดแม่ฮ่องสอน	3
3. สำนักงานพัฒนาสังคมและความมั่นคงของมนุษย์จังหวัดแม่ฮ่องสอน	3
4. สำนักงานส่งเสริมการศึกษานอกระบบและการศึกษาตามอัธยาศัย	2
5. วิทยาลัยชุมชนจังหวัดแม่ฮ่องสอน	1
6. สำนักงานศึกษาธิการจังหวัดแม่ฮ่องสอน	1
7. สำนักงานการท่องเที่ยวและกีฬาจังหวัดแม่ฮ่องสอน	1

หมายเหตุ : รายการสถิติ 1 รายการ อาจมีหลายหน่วยงานที่รับผิดชอบ

ประเด็นการพัฒนาที่ 4 การพัฒนาอาชีพและรายได้

มีบัญชีสถิติทางการทั้งหมด 14 รายการ ซึ่งแบ่งสถานะบัญชีสถิติทางการตามผังสถิติทางการ ได้ดังนี้

- บัญชีสถิติทางการที่มีการจัดเก็บข้อมูลเป็นปกติ 14 รายการ คิดเป็นร้อยละ 100.0
- บัญชีสถิติทางการที่ต้องพัฒนาการจัดเก็บ 0 รายการ คิดเป็นร้อยละ 0.0
- บัญชีสถิติทางการที่ยังไม่มีการจัดเก็บ 0 รายการ คิดเป็นร้อยละ 0.0

ทั้งนี้จากรายการข้อมูลที่มีการจัดเก็บเป็นปกติทั้ง 14 รายการ ประกอบด้วย

- รายการสถิติทางการที่หน่วยงานเจ้าของข้อมูลต้องดำเนินการจัดส่งให้กับส่วนราชการ
ส่วนกลาง จำนวน 11 รายการคิดเป็นร้อยละ 78.6

- รายการสถิติทางการที่หน่วยงานเจ้าของข้อมูลไม่ต้องดำเนินการจัดส่งให้กับส่วนราชการ
ส่วนกลาง จำนวน 3 รายการ คิดเป็นร้อยละ 21.4

ซึ่งสามารถจำแนกตามหน่วยงานและการจัดส่งข้อมูลให้ส่วนราชการส่วนกลาง ได้ดังนี้

หน่วยงาน	จำนวนรายการที่รับผิดชอบ
รวม	18
1. สำนักงานพัฒนาชุมชนจังหวัดแม่ฮ่องสอน	5
2. สำนักงานเกษตรจังหวัดแม่ฮ่องสอน	4
3. วิทยาลัยชุมชนจังหวัดแม่ฮ่องสอน	2
4. สำนักงานคลังจังหวัดแม่ฮ่องสอน	1
5. สำนักงานประมงจังหวัดแม่ฮ่องสอน	1
6. สำนักงานปศุสัตว์จังหวัดแม่ฮ่องสอน	1
7. สำนักงานสหกรณ์จังหวัดแม่ฮ่องสอน	1
8. สำนักงานจังหวัดแม่ฮ่องสอน	1
9. สำนักงานพัฒนาฝีมือแรงงานจังหวัดแม่ฮ่องสอน	1
10. สำนักงานทรัพยากรธรรมชาติและสิ่งแวดล้อมจังหวัดแม่ฮ่องสอน	1

หมายเหตุ : รายการสถิติ 1 รายการ อาจมีหลายหน่วยงานที่รับผิดชอบ

ประเด็นการพัฒนาที่ 5 ส่งเสริมและพัฒนาการท่องเที่ยวให้มีคุณภาพและยั่งยืน

มีบัญชีสถิติทางการทั้งหมด 5 รายการ ซึ่งแบ่งสถานะบัญชีสถิติทางการตามผังสถิติทางการ ได้ดังนี้

- บัญชีสถิติทางการที่มีการจัดเก็บข้อมูลเป็นปกติ 5 รายการ คิดเป็นร้อยละ 100.0
- บัญชีสถิติทางการที่ต้องพัฒนาการจัดเก็บ 0 รายการ คิดเป็นร้อยละ 0.0
- บัญชีสถิติทางการที่ยังไม่มีการจัดเก็บ 0 รายการ คิดเป็นร้อยละ 0.0

ทั้งนี้จากรายการข้อมูลที่มีการจัดเก็บเป็นปกติทั้ง 5 รายการ ประกอบด้วย

- รายการสถิติทางการที่หน่วยงานเจ้าของข้อมูลต้องดำเนินการจัดส่งให้กับส่วนราชการ ส่วนกลาง จำนวน 5 รายการ คิดเป็นร้อยละ 100.0

- รายการสถิติทางการที่หน่วยงานเจ้าของข้อมูลไม่ต้องดำเนินการจัดส่งให้กับส่วนราชการ ส่วนกลาง จำนวน 0 รายการ คิดเป็นร้อยละ 0.0

ซึ่งสามารถจำแนกตามหน่วยงานและการจัดส่งข้อมูลให้ส่วนราชการส่วนกลาง ได้ดังนี้

หน่วยงาน	จำนวนรายการที่รับผิดชอบ
รวม	5
1. สำนักงานการท่องเที่ยวและกีฬาจังหวัดแม่ฮ่องสอน	5

ประเด็นการพัฒนาที่ 6 การพัฒนาเพื่อเสริมสร้างความมั่นคงภายในและความมั่นคงตามแนวชายแดน

มีบัญชีสถิติทางการทั้งหมด 19 รายการ ซึ่งแบ่งสถานะบัญชีสถิติทางการตามผังสถิติทางการ ได้ดังนี้

- บัญชีสถิติทางการที่มีการจัดเก็บข้อมูลเป็นปกติ 18 รายการ คิดเป็นร้อยละ 94.7
- บัญชีสถิติทางการที่ต้องพัฒนาการจัดเก็บ 0 รายการ คิดเป็นร้อยละ 0.0
- บัญชีสถิติทางการที่ยังไม่มีการจัดเก็บ 1 รายการ คิดเป็นร้อยละ 5.3

ทั้งนี้จากรายการข้อมูลที่มีการจัดเก็บเป็นปกติทั้ง 18 รายการ ประกอบด้วย

- รายการสถิติทางการที่หน่วยงานเจ้าของข้อมูลต้องดำเนินการจัดส่งให้กับส่วนราชการ ส่วนกลาง จำนวน 12 รายการ คิดเป็นร้อยละ 66.7

- รายการสถิติทางการที่หน่วยงานเจ้าของข้อมูลไม่ต้องดำเนินการจัดส่งให้กับส่วนราชการ ส่วนกลาง จำนวน 6 รายการ คิดเป็นร้อยละ 33.3

ซึ่งสามารถจำแนกตามหน่วยงานและการจัดส่งข้อมูลให้ส่วนราชการส่วนกลาง ได้ดังนี้

หน่วยงาน	จำนวนรายการที่รับผิดชอบ
รวม	19
1. ที่ทำการปกครองจังหวัดแม่ฮ่องสอน	12
2. สำนักงานจัดหางานจังหวัดแม่ฮ่องสอน	2
3. ตำรวจภูธรจังหวัดแม่ฮ่องสอน	2
4. สำนักงานแรงงานจังหวัดแม่ฮ่องสอน	1
5. สำนักงานป้องกันและบรรเทาสาธารณภัยจังหวัดแม่ฮ่องสอน	1
6. สำนักงานศึกษาธิการจังหวัดแม่ฮ่องสอน	1

หมายเหตุ : รายการสถิติ 1 รายการ อาจมีหลายหน่วยงานที่รับผิดชอบ

ข้อเสนอแนะการพัฒนาการรวบรวมข้อมูลและ แผนปฏิบัติการพัฒนาสถิติทางการ

5.1 ข้อเสนอแนะการพัฒนาการรวบรวมข้อมูล

5.1.1 รายการข้อมูลที่ไม่มีหน่วยงานรับผิดชอบในการจัดเก็บข้อมูลนั้น จังหวัดควรใช้กลไก คณะทำงานที่จะจัดตั้งหรือที่ได้จัดตั้งขึ้นแล้ว ที่รับผิดชอบประเด็นยุทธศาสตร์นี้ ร่วมพิจารณากำหนดหน่วยงานรับผิดชอบ ในการจัดเก็บข้อมูลดังกล่าว และนำเสนอคณะกรรมการสถิติจังหวัดเพื่อพิจารณาดำเนินการ/ส่งการต่อไป

5.1.2 การพัฒนาการจัดเก็บข้อมูลในภาพรวม

5.1.2.1 มีการบริหารจัดการการจัดเก็บข้อมูลอย่างเป็นระบบ โดยใช้หลักการ การมีส่วนร่วมเพื่อบูรณาการการทำงานร่วมกันของทุกภาคส่วน ทั้งภาครัฐและเอกชน โดยอาจใช้รูปแบบการจัดตั้งคณะทำงานของ จังหวัดขึ้นมาเพื่อรับผิดชอบการดำเนินการในการจัดเก็บข้อมูลอย่างเป็นระบบ ได้แก่ การกำหนดหน่วยงานผู้รับผิดชอบ การจัดเก็บข้อมูลสำหรับรายการข้อมูลต่างๆ ให้ชัดเจนการบริหารจัดการการรับส่งเชื่อมโยงข้อมูลกันระหว่างหน่วยงาน ผู้รับผิดชอบการจัดเก็บข้อมูล/จังหวัด/หน่วยงานที่เกี่ยวข้อง การกำกับติดตามให้มีการจัดเก็บข้อมูลให้ครบถ้วนและ สม่าเสมอเพื่อให้ได้ข้อมูลที่ถูกต้อง สมบูรณ์ ทันเวลา สำหรับใช้ในการตัดสินใจ/กำหนดทิศทางของจังหวัด

5.1.2.2 กำหนดกรอบในการจัดเก็บข้อมูลให้ชัดเจน โดยระบุผู้รับผิดชอบในการจัดเก็บและ รายงานข้อมูลในแต่ละด้าน กำหนดให้มีการเผยแพร่ข้อมูลให้หน่วยงานในจังหวัดได้รับทราบ เพื่อประโยชน์ที่จะได้มีการนำ ข้อมูลมาใช้ประกอบการวางแผนและการตัดสินใจในทุกระดับและป้องกันการจัดเก็บข้อมูลซ้ำซ้อนกัน

5.1.2.3 พัฒนาศักยภาพการจัดเก็บข้อมูลของหน่วยงานต่างๆ ให้มีความถูกต้อง ตามหลัก วิชาการ ให้มีความสมบูรณ์ ทันสมัย พร้อมใช้งานได้ตลอดเวลา โดยให้มีการจัดทำคู่มือการจัดเก็บข้อมูล การกำหนดคำ นิยาม/คำอธิบายไว้ชัดเจน เพื่อให้หน่วยงานได้ยึดเป็นแนวทางการดำเนินการ

5.1.2.4 ประชุมชี้แจงทำความเข้าใจเกี่ยวกับความสำคัญของการจัดเก็บข้อมูล และการใช้ ประโยชน์จากข้อมูลให้เจ้าหน้าที่ในหน่วยงานได้รับทราบ/สร้างการยอมรับ

5.1.2.5 ดำเนินการอบรมเจ้าหน้าที่ผู้รับผิดชอบการจัดเก็บข้อมูล ให้มีความรู้/ความเข้าใจ เกี่ยวกับการจัดเก็บ การประมวลผลข้อมูล และการใช้ข้อมูลซึ่งการดำเนินการในเรื่องนี้ต้องทำอย่างจริงจังและต่อเนื่อง และควรมีการประเมินผล/ติดตามการปฏิบัติงานของเจ้าหน้าที่ด้วย

การพัฒนาคุณภาพของข้อมูลและการประสานข้อมูล

การพัฒนาคุณภาพข้อมูลจังหวัดเป็นเรื่องที่มีความสำคัญ เพราะจังหวัดจะนำข้อมูลมาใช้ในการตัดสินใจดำเนินการในเรื่องต่างๆ ข้อมูลที่ดีต้องมีการพัฒนาอย่างต่อเนื่อง เพื่อให้ข้อมูลมีความครบถ้วน/สมบูรณ์ สอดคล้องกับความต้องการของจังหวัดและเป็นข้อมูลที่ถูกต้องทันตามเวลา

การวางยุทธศาสตร์การพัฒนาจังหวัดในปัจจุบัน มุ่งเน้นที่จะพัฒนาศักยภาพของจังหวัดในด้านต่าง ๆ ให้เทียบเคียงกับระดับสากล ดังนั้นข้อมูลของจังหวัดที่จะนำมาใช้ในการตัดสินใจจึงควรประกอบด้วยข้อมูลทั้งในระดับพื้นที่และระดับมหภาคที่เกี่ยวข้อง ซึ่งการดำเนินการในการจัดทำข้อมูลสถิติทางการในครั้งนี้ จะเป็นการพิจารณาจัดทำข้อมูลในระดับพื้นที่ก่อน เพื่อให้จังหวัดได้รับทราบศักยภาพของตนเอง สำหรับในระยะต่อไปจังหวัดควรใช้กลไกในรูปคณะทำงานจัดทำข้อมูลในระดับมหภาค โดยประสานกับหน่วยงานหลักที่เกี่ยวข้อง เพื่อให้ได้ข้อมูลที่จะนำมาพิจารณาเชื่อมโยงกับข้อมูลที่สำคัญและจำเป็น

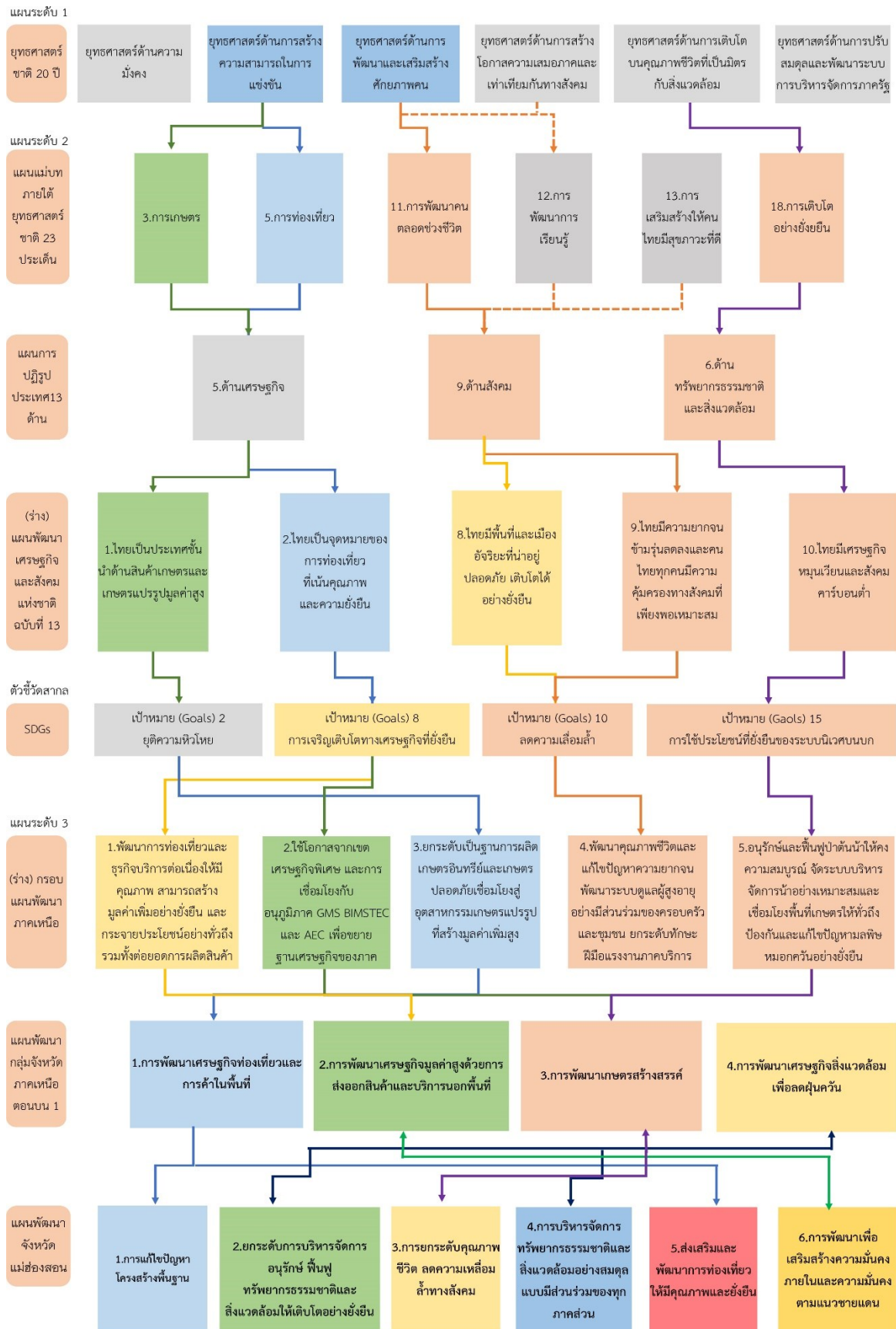
5.2 แผนปฏิบัติการพัฒนาสถิติทางการ

ในส่วนนี้นำเสนอแผนงาน/โครงการ/กิจกรรม เพื่อขับเคลื่อนการพัฒนาการจัดเก็บข้อมูลสถิติทางการระดับจังหวัด ตามยุทธศาสตร์การพัฒนาจังหวัด ทั้ง 6 ยุทธศาสตร์

กิจกรรม	ปีงบประมาณ 2565				ปีงบประมาณ 2566			
	ไตรมาส 1	ไตรมาส 2	ไตรมาส 3	ไตรมาส 4	ไตรมาส 1	ไตรมาส 2	ไตรมาส 3	ไตรมาส 4
1. วิเคราะห์หาข้อมูลที่ใช้สนับสนุนประเด็นการพัฒนาของจังหวัด		↔						
2. จัดอบรมให้ความรู้หน่วยงานที่เกี่ยวข้องในเรื่อง GD Catalog ที่ใช้เป็นช่องทางในการรวบรวมข้อมูล				←				→
3. รวบรวมข้อมูลสถิติทางการจากหน่วยงาน				←				→
4. วิเคราะห์และสรุปสถานการณ์จังหวัดในรูปแบบ Visualization								↔
5. วิเคราะห์ปัญหา อุปสรรค และข้อเสนอแนะ								↔

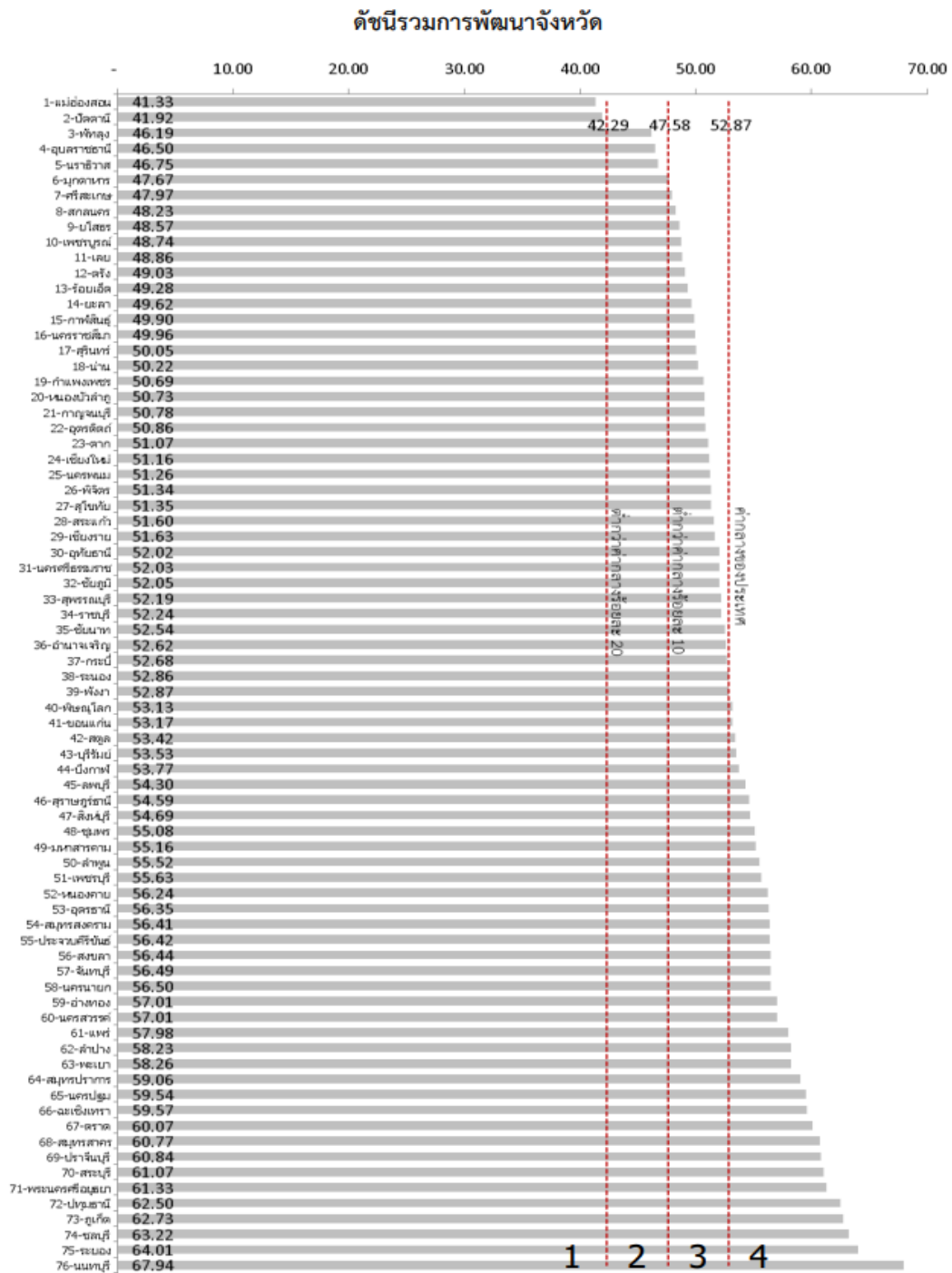
ภาคผนวก

การวิเคราะห์ประเด็นการพัฒนาจังหวัด
ภายใต้แผนพัฒนาจังหวัดที่เป็นปัจจุบันที่สอดคล้องกับ
นโยบายและยุทธศาสตร์ต่าง ๆ ที่เกี่ยวข้องกับการพัฒนาในระดับจังหวัด



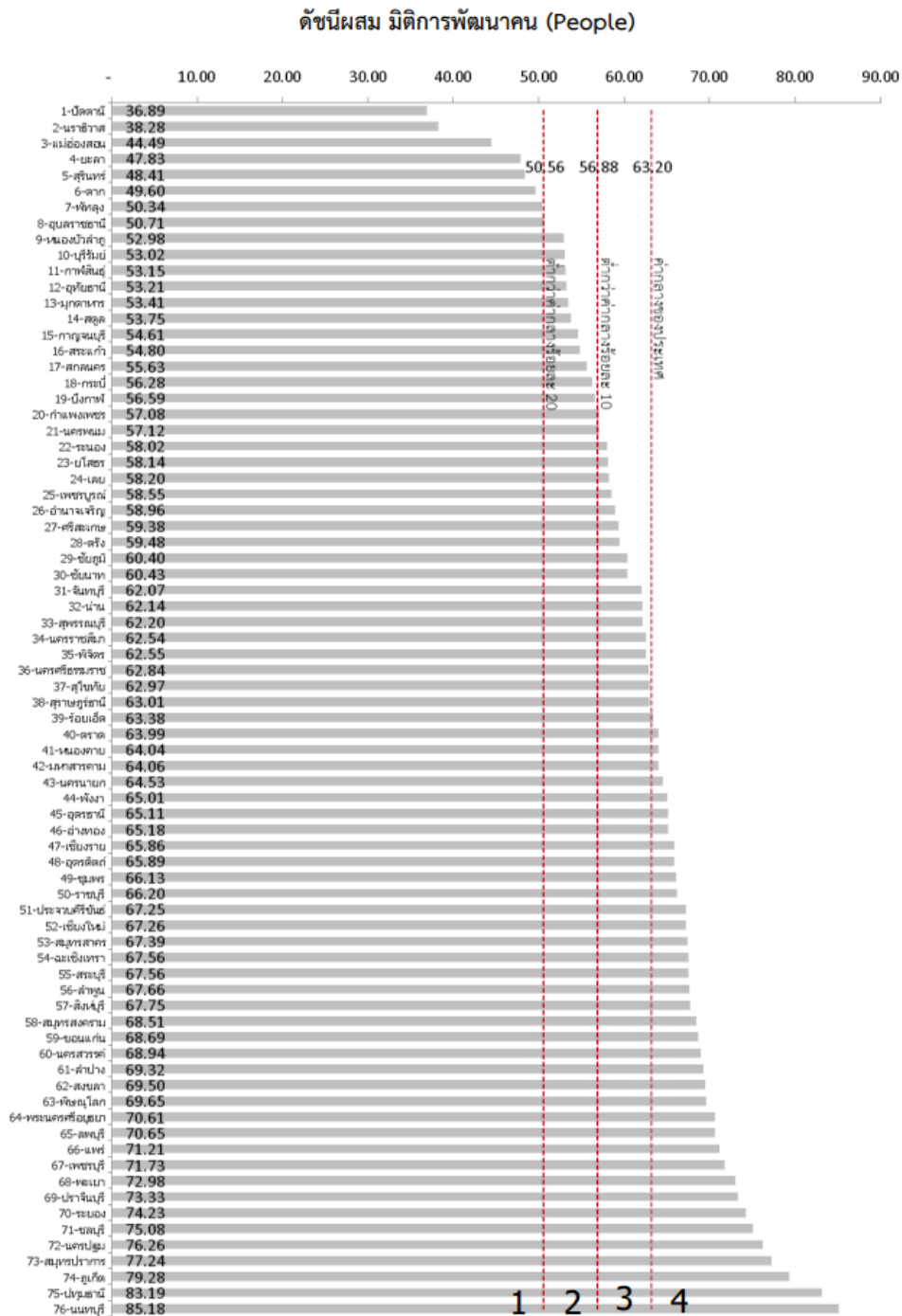
ภาพ ก1 การวิเคราะห์ประเด็นการพัฒนาจังหวัด ภายใต้แผนพัฒนาจังหวัดที่เป็นปัจจุบันที่สอดคล้องกับนโยบายและยุทธศาสตร์ต่าง ๆ ที่เกี่ยวข้องกับการพัฒนาในระดับจังหวัด

ตัวชี้วัดการพัฒนาจังหวัด



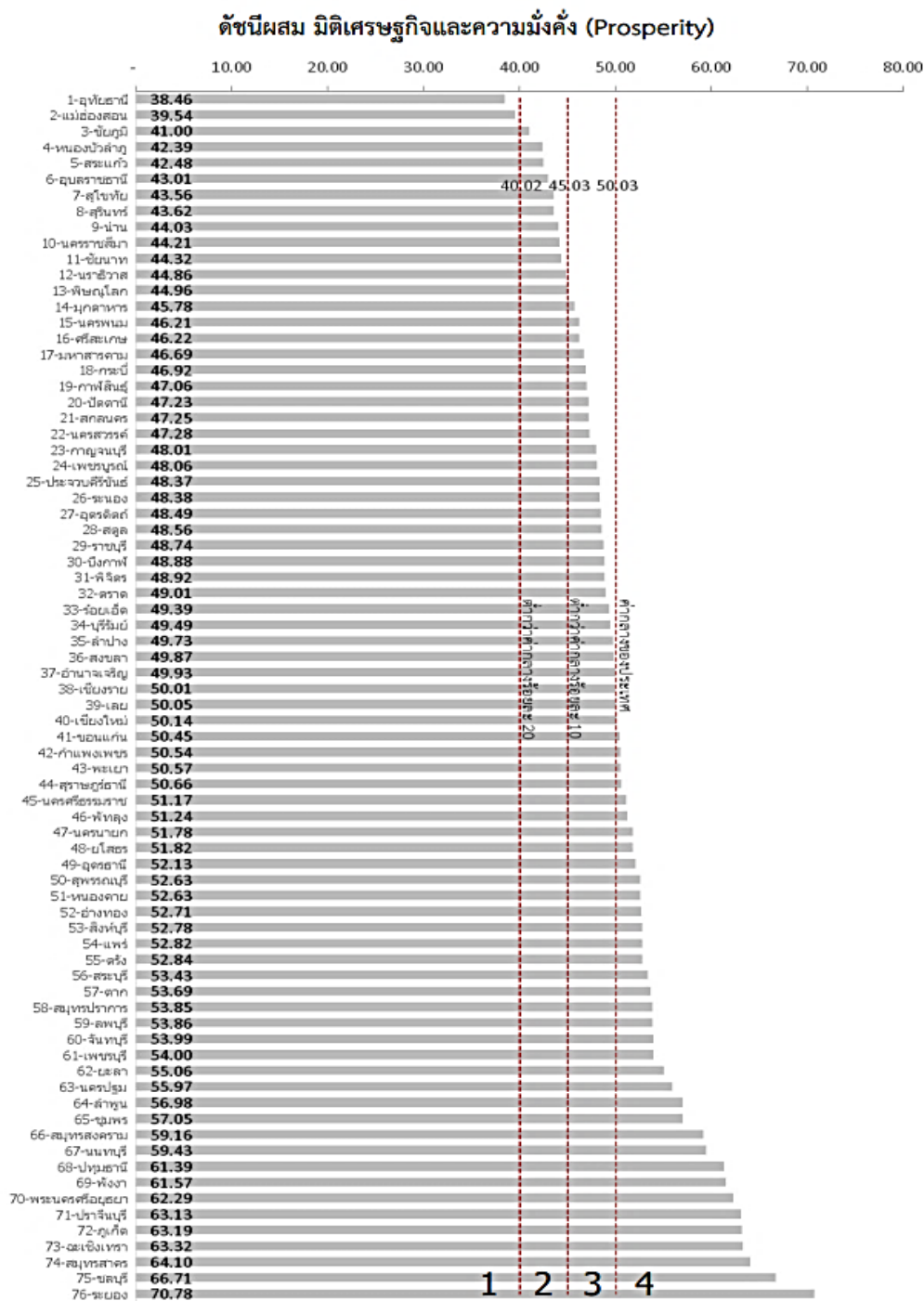
ภาพ ก2 ดัชนีรวมการพัฒนาจังหวัด

ที่มา : ตัวชี้วัดการพัฒนาระดับจังหวัดและกลุ่มจังหวัด เดือนกรกฎาคม ปี 2564 ของสำนักงานสภาพัฒนาการเศรษฐกิจและสังคมแห่งชาติ



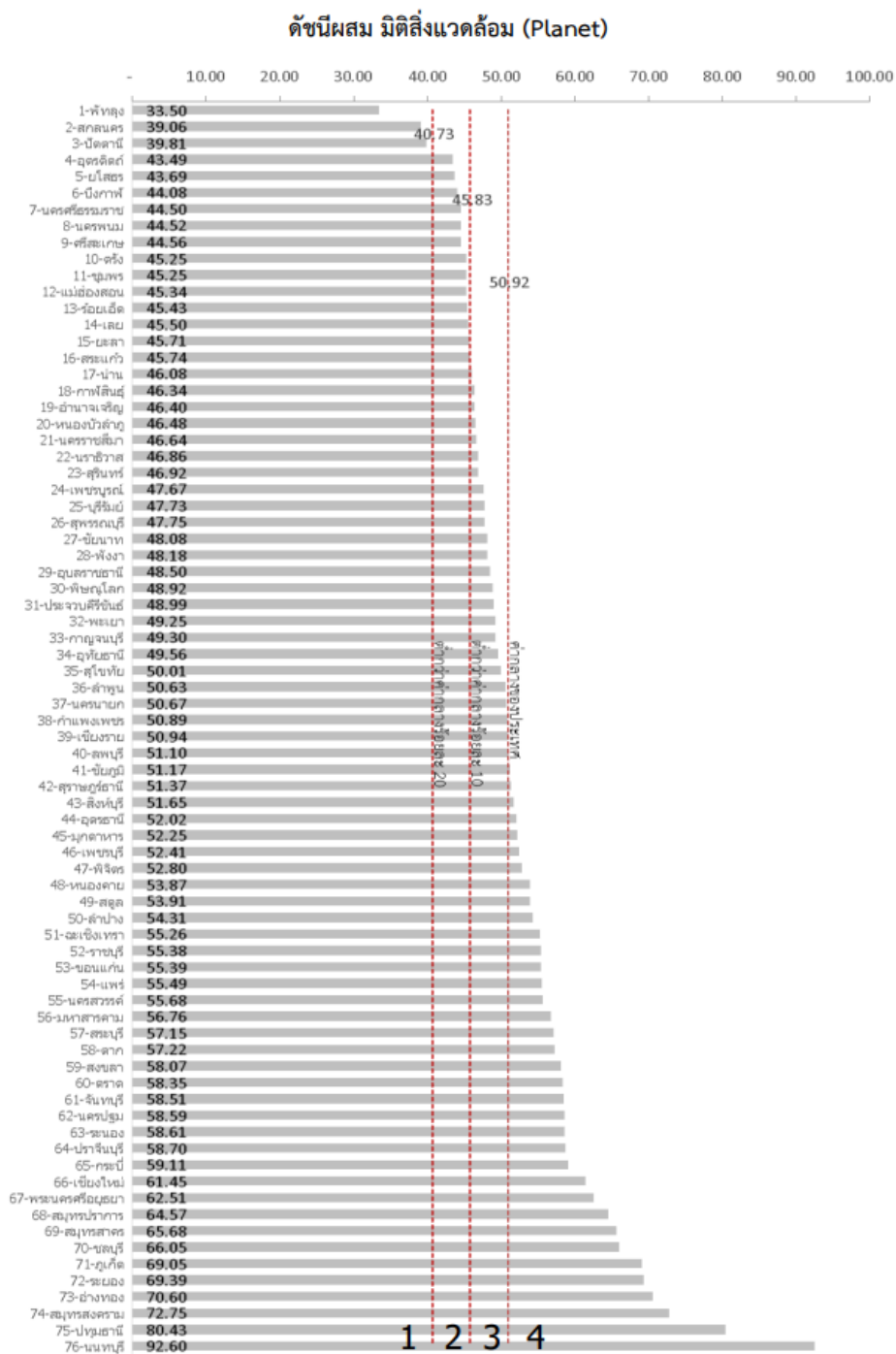
ภาพ ก3 ดัชนีผสม มิติการพัฒนาคน (People)

ที่มา : ตัวชี้วัดการพัฒนาระดับจังหวัดและกลุ่มจังหวัด เดือนกรกฎาคม ปี 2564 ของสำนักงานสภาพัฒนาการเศรษฐกิจและสังคมแห่งชาติ



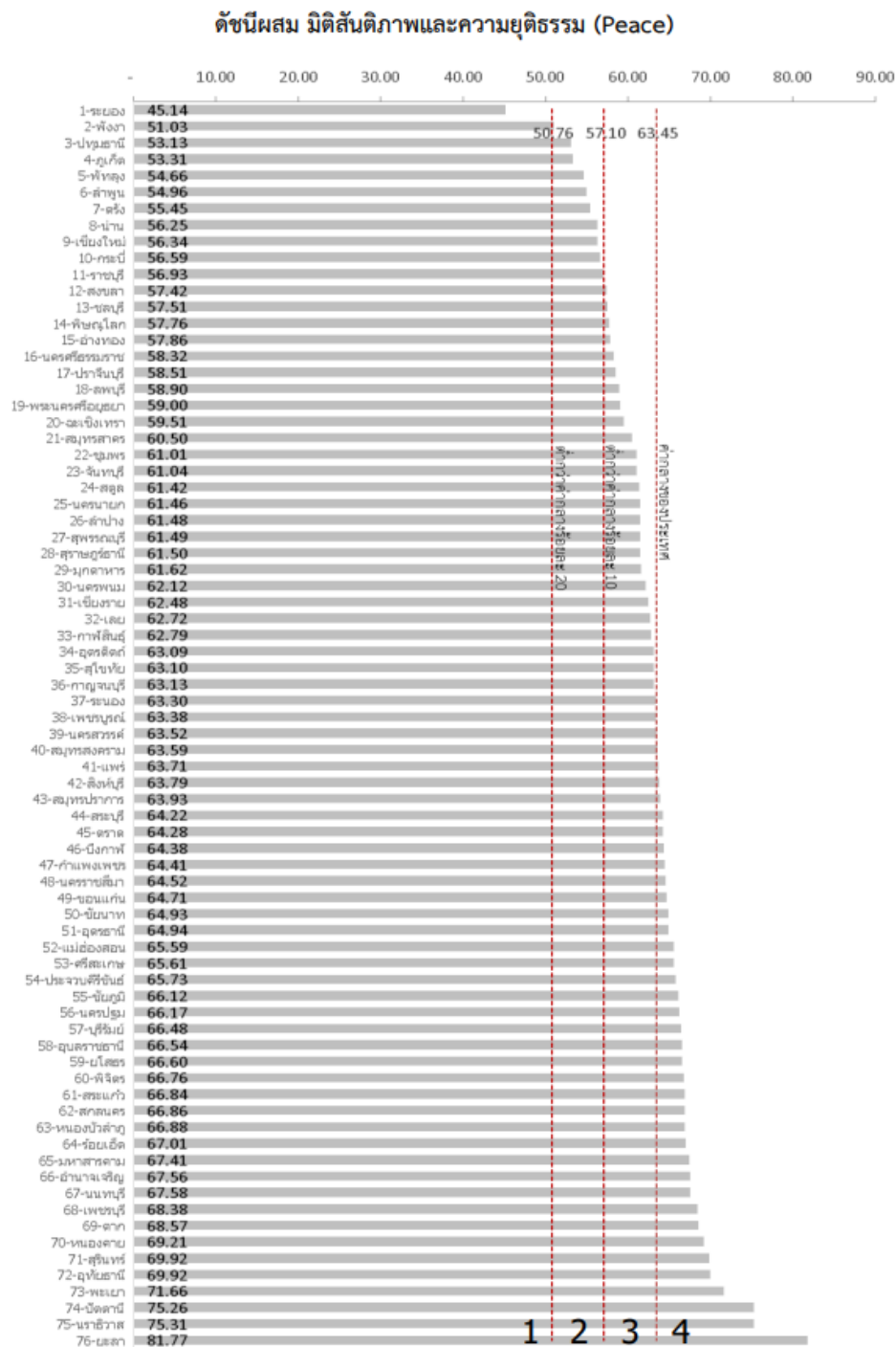
ภาพ ก4 ดัชนีผสม มิติเศรษฐกิจและความมั่งคั่ง (Prosperity)

ที่มา : ตัวชี้วัดการพัฒนามาตรฐานระดับจังหวัดและกลุ่มจังหวัด เดือนกรกฎาคม ปี 2564 ของสำนักงานสภาพัฒนาการเศรษฐกิจและสังคมแห่งชาติ



ภาพ ก5 ดัชนีผสม มิติสิ่งแวดล้อม (Planet)

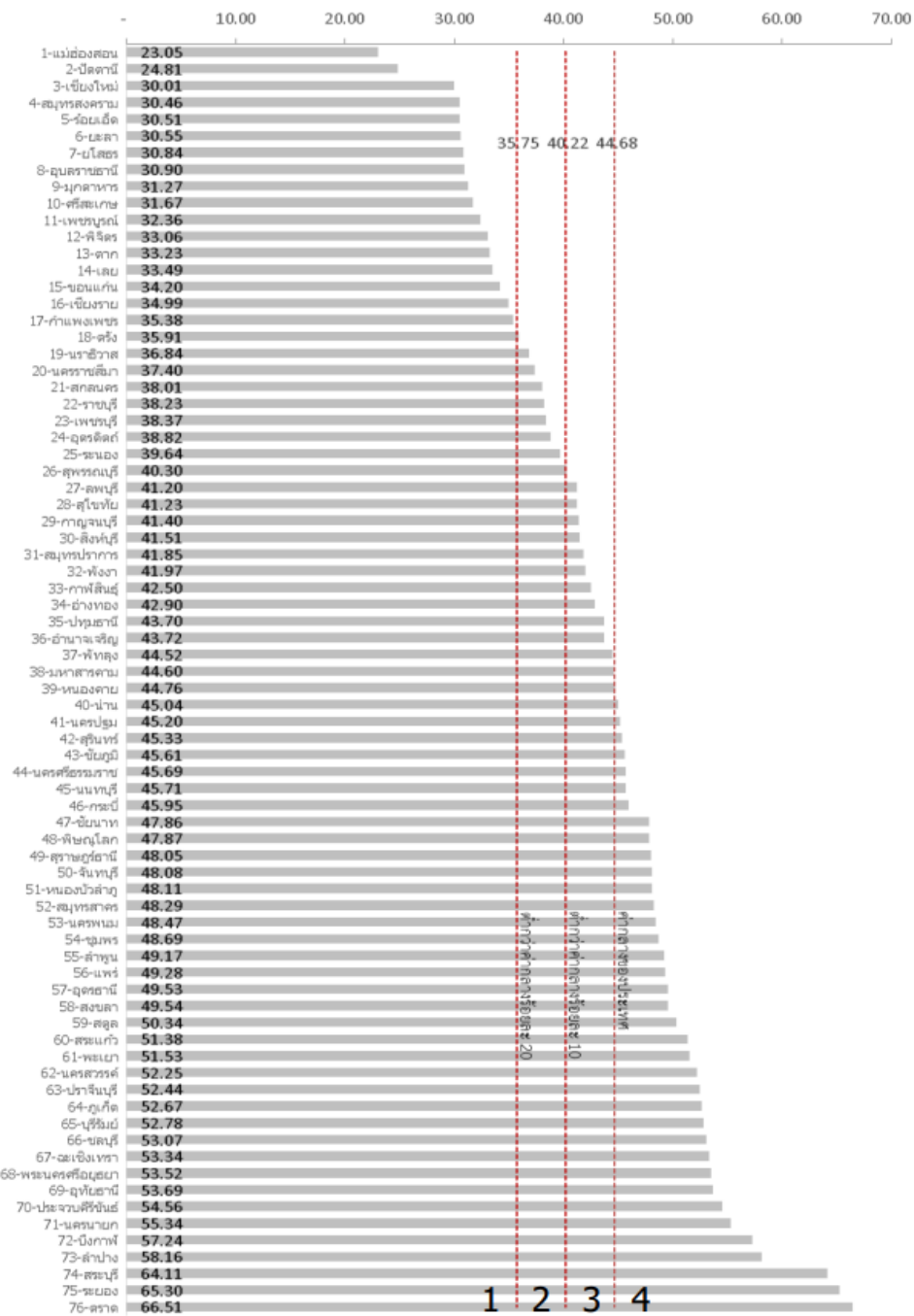
ที่มา : ตัวชี้วัดการพัฒนามาตรฐานจังหวัดและกลุ่มจังหวัด เดือนกรกฎาคม ปี 2564 ของสำนักงานสภาพัฒนาการเศรษฐกิจและสังคมแห่งชาติ



ภาพ ก6 ดัชนีผสม มิติสันติภาพและยุติธรรม (Peace)

ที่มา : ตัวชี้วัดการพัฒนาระดับจังหวัดและกลุ่มจังหวัด เดือนกรกฎาคม ปี 2564 ของสำนักงานสภาพัฒนาการเศรษฐกิจและสังคมแห่งชาติ

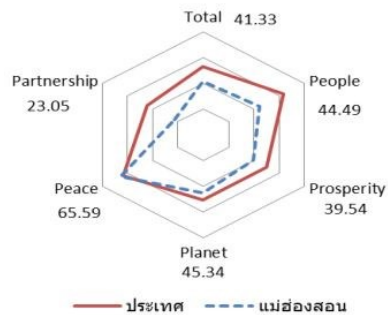
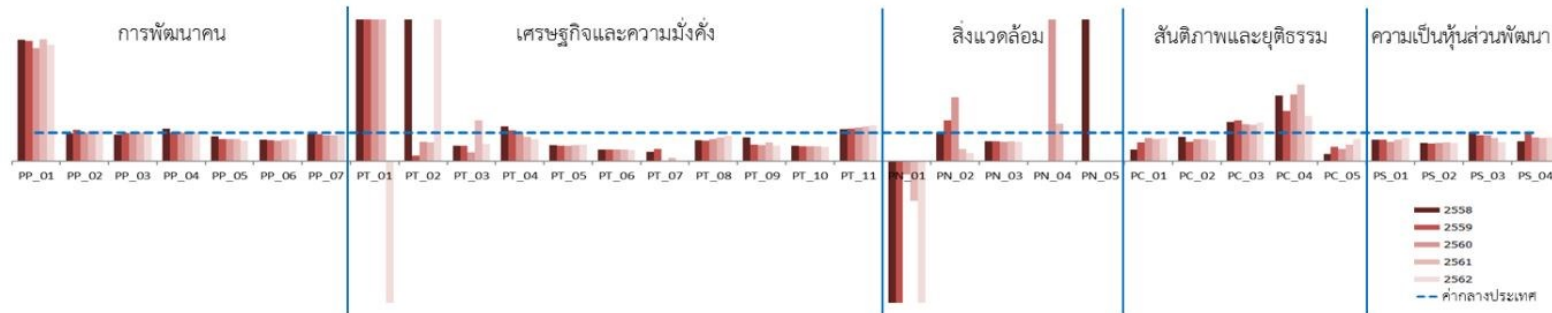
ดัชนีผสม มิติความเป็นหุ้นส่วนการพัฒนา (Partnership)



ภาพ ก7 ดัชนีผสม มิติความเป็นหุ้นส่วนการพัฒนา (Partnership)

ที่มา : ตัวชี้วัดการพัฒนาระดับจังหวัดและกลุ่มจังหวัด เดือนกรกฎาคม ปี 2564 ของสำนักงานสภาพัฒนาการเศรษฐกิจและสังคมแห่งชาติ

จังหวัดแม่ฮ่องสอน



มิติการพัฒนา	ค่ากลางของประเทศ					แม่ฮ่องสอน				
	2558	2559	2560	2561	2562	2558	2559	2560	2561	2562
ภาพรวม	50.35	51.00	51.91	50.86	52.87	44.05	41.63	41.76	38.43	41.33
ด้านการพัฒนาคน (People)	59.45	58.86	58.50	59.89	63.20	43.70	38.05	38.84	35.44	44.49
ด้านเศรษฐกิจและความมั่งคั่ง (Prosperity)	48.84	49.11	47.99	50.06	50.03	49.02	41.30	38.70	39.23	39.54
ด้านสิ่งแวดล้อม (Planet)	49.27	50.54	51.38	51.60	50.92	37.65	41.98	50.93	46.16	45.34
ด้านสันติภาพและยุติธรรม (Peace)	63.99	62.21	62.72	62.02	63.45	66.37	68.16	62.14	58.70	65.59
ด้านความเป็นหุ้นส่วนพัฒนา (Partnership)	38.33	40.25	39.84	38.69	44.68	30.98	27.80	26.70	22.25	23.05

หมายเหตุ: * ตัวชี้วัดที่มีการผกผันข้อมูล
 ** ตัวชี้วัดที่มีการเก็บข้อมูลเพียงปี 2558 และ 2560
 *** ตัวชี้วัดที่มีการเก็บข้อมูลล่าสุดปี 2560
 **** ตัวชี้วัดที่มีการเก็บข้อมูลล่าสุดปี 2561
 ***** ตัวชี้วัดที่เป็นข้อมูลปีเว้นปี มีข้อมูลปี 2558 2560 2562

ภาพ ก8 ดัชนีการพัฒนาระดับจังหวัดแม่ฮ่องสอน

ที่มา : ตัวชี้วัดการพัฒนาระดับจังหวัดและกลุ่มจังหวัด เดือนกรกฎาคม ปี 2564 ของสำนักงานสภาพัฒนาการเศรษฐกิจและสังคมแห่งชาติ

ตาราง 17 ค่าตัวชี้วัดการพัฒนาระดับจังหวัดแม่ฮ่องสอน

ตัวชี้วัด	ค่ากลางประเทศ					แม่ฮ่องสอน				
	2558	2559	2560	2561	2562	2558	2559	2560	2561	2562
ด้านการพัฒนาคน (People)										
PP 01 ร้อยละของประชากรที่อยู่ใต้เส้นความยากจน (ร้อยละ)* *****	7.49	9.22	8.32	11.38	6.14	32.19	39.21	33.33	49.13	25.26
PP 02 ร้อยละของทารกแรกเกิดที่มีน้ำหนักต่ำกว่าเกณฑ์ (ร้อยละทารกเกิดมีชีพ)* ***	9.49	9.85	9.95	10.19	10.47	9.25	10.98	10.09	10.95	11.37
PP 03 ร้อยละของประชากรที่เจ็บป่วยที่เป็นผู้ป่วยใน (ร้อยละ)* *****	10.60	10.88	10.63	11.21	11.23	9.86	10.79	10.36	11.41	11.66
PP 04 อัตราส่วนประชากรต่อแพทย์ (คน/แพทย์)*	2,832	2,991	2,676	2,549	2,274	3,278	2,964	2,717	2,638	2,332
PP 05 อัตราการเข้าเรียนรวมระดับมัธยมศึกษาตอนปลายและอาชีวศึกษา (ร้อยละ)	72.87	75.06	74.47	76.51	73.70	64.09	58.83	57.73	59.70	53.44
PP 06 จำนวนปีการศึกษาเฉลี่ยประชากรไทยอายุ 15-59 ปี (ปี)	8.66	8.85	8.93	9.07	9.15	6.63	6.60	6.46	6.90	7.20
PP 07 ค่าเฉลี่ยคะแนน o-net มัธยมศึกษาตอนปลาย (คะแนน)	33.67	33.31	31.89	33.60	35.29	31.83	31.54	29.37	30.89	33.20
ด้านเศรษฐกิจและความมั่งคั่ง (Prosperity)										
PT 01 อัตราการเปลี่ยนแปลงของรายได้เฉลี่ยของครัวเรือนในจังหวัด (ร้อยละ)	1.75	1.72	0.06	-0.00	-0.46	35.70	20.94	1.65	0.45	-5.27
PT 02 อัตราการเปลี่ยนแปลงของผลิตภัณฑ์มวลรวมจังหวัด (ร้อยละ)	1.89	3.00	3.90	4.14	0.68	11.04	0.58	2.63	2.76	5.76
PT 03 อัตราการว่างงาน (ร้อยละ)*	0.75	0.85	1.01	0.89	0.86	0.40	0.46	0.32	1.28	0.52
PT 04 อัตราส่วนหนี้เฉลี่ยต่อรายได้เฉลี่ยของครัวเรือน (เท่า)* *****	6.67	7.10	7.61	7.46	6.92	8.15	7.81	7.85	6.41	5.34
PT 05 ผลิตภาพแรงงาน (บาท/คน)	106,508	110,285	115,616	117,916	121,328	59,250	59,942	62,680	65,858	70,039
PT 06 สัดส่วนปริมาณการใช้ไฟฟ้าภาคครัวเรือนต่อประชากร (kw-ชั่วโมง/คน)	463.91	495.57	493.27	506.11	548.49	188.31	200.75	203.90	205.40	215.11
PT 07 สัดส่วนปริมาณน้ำดื่มบรรจุขวดต่อ GDP ภาคอุตสาหกรรม (ลิตร/ล้านบาท)*	623.46	607.56	597.93	598.28	469.42	208.59	258.41	12.49	67.01	0.00
PT 08 ร้อยละผู้อยู่ในระบบประกันสังคมต่อกำลังแรงงาน (ร้อยละ)	18.76	19.74	20.80	23.26	24.93	13.93	14.41	16.05	19.41	22.31
PT 09 ร้อยละของครัวเรือนที่มีบ้านและที่ดินเป็นของตนเอง (ร้อยละ)*****	81.42	82.21	81.28	83.11	82.47	68.73	48.37	46.27	55.55	44.32
PT 10 ร้อยละของหมู่บ้านที่ถนนสายหลักใช้การได้ตลอดปี (ร้อยละ)**	54.37	57.33	59.64	61.81	65.46	29.56	30.55	31.53	32.52	33.50
PT 11 สัมประสิทธิ์การกระจายรายได้* *****	0.403	0.415	0.421	0.427	0.432	0.453	0.477	0.500	0.524	0.548
ด้านสิ่งแวดล้อม (Planet)										
PN 01 อัตราการเปลี่ยนแปลงของพื้นที่ป่าไม้ในจังหวัด (ร้อยละ)	0.01	0.03	0.12	0.42	0.10	-0.27	-0.50	-0.05	-0.59	-0.57
PN 02 สัดส่วนปริมาณขยะที่กำจัดถูกต้องต่อปริมาณขยะที่เกิดขึ้น (ร้อยละ)	20.06	20.30	29.46	22.46	18.80	20.90	29.34	66.89	9.74	5.60
PN 03 ร้อยละของครัวเรือนที่เข้าถึงน้ำประปา (ร้อยละ)*****	15.87	16.15	16.44	16.53	16.81	11.13	11.24	11.30	11.47	11.56
PN 04 ร้อยละของประชากรที่ประสบอุทกภัย (ร้อยละ)* *****	0.00	0.00	0.78	0.18	1.51	35.08	4.02	30.47	0.24	0.00
PN 05 ร้อยละของประชากรที่ประสบภัยแล้ง (ร้อยละ)* *****	0.02	0.00	0.00	0.00	0.00	8.91	35.99	0.00	0.00	0.00
ด้านสันติภาพและยุติธรรม (Peace)										
PC 01 การแจ้งความคดีชีวิต ร่างกาย เพศ และคดีประทุษร้ายต่อทรัพย์สิน (ต่อแสนคน)*	88.04	113.49	105.28	95.67	80.86	35.80	74.31	87.07	74.67	65.81
PC 02 จำนวนของประชากรในเรือนจำ (ต่อแสนคน)*	437.20	379.07	446.13	508.66	502.87	371.85	256.27	348.99	396.01	370.95
PC 03 จำนวนเจ้าหน้าที่ตำรวจ (ต่อแสนคน)	271.52	279.12	276.83	267.98	268.05	374.04	402.71	361.89	342.22	363.91
PC 04 อัตราการฆ่าตัวตาย (ต่อแสนคน)*	6.67	6.32	6.16	6.39	7.08	15.46	11.25	14.55	17.26	11.26
PC 05 จำนวนผู้ถูกกักขังที่รอการพิพากษาในสัดส่วนของประชากรในเรือนจำ (ร้อยละ)*	17.82	20.65	19.94	17.71	16.52	4.52	10.33	8.73	10.28	12.81
ด้านความเป็นหุ้นส่วนพัฒนา (Partnership)										
PS 01 ร้อยละของประชากรที่เข้าถึงอินเทอร์เน็ต (ร้อยละ)	32.73	41.27	46.82	50.80	60.75	25.10	31.07	31.71	38.92	49.26
PS 02 ร้อยละภาษีที่ท้องถิ่นจัดเก็บได้ต่อรายได้รวมที่ไม่รวมเงินอุดหนุนและเงินอุดหนุนเฉพาะกิจ	12.19	11.81	11.77	11.02	11.56	7.84	7.32	7.54	7.21	7.50
PS 03 ความสามารถในการเบิกจ่ายงบประมาณของจังหวัด (ร้อยละ)	92.15	85.72	81.56	70.14	71.87	96.08	78.61	75.21	57.76	47.11
PS 04 สัดส่วนองค์กรชุมชนต่อประชากรแสนคน (แห่ง/แสนคน)*****	110.15	109.62	127.39	129.32	142.82	78.17	110.19	107.49	106.17	120.83

ที่มา : ตัวชี้วัดการพัฒนาระดับจังหวัดและกลุ่มจังหวัด เดือนกรกฎาคม ปี 2564 ของสำนักงานสภาพัฒนาการเศรษฐกิจและสังคมแห่งชาติ

คำอธิบายข้อมูล (Metadata)

ประเด็นการพัฒนาที่ 1 : การแก้ไขปัญหาโครงสร้างพื้นฐาน

1. ประเภทข้อมูล	ข้อมูลสถิติ
2. ชื่อชุดข้อมูล	จำนวนเส้นทางสายหลักได้รับการพัฒนา ให้มีมาตรฐานและมีความปลอดภัยเพิ่มขึ้น
3. องค์กร	แขวงทางหลวงจังหวัดแม่ฮ่องสอน
4. ชื่อผู้ติดต่อ	แขวงทางหลวงจังหวัดแม่ฮ่องสอน
5. อีเมลผู้ติดต่อ	http://maehongson.doh.go.th/maehongson
6. คำสำคัญ	ทางสายหลัก, พัฒนา
7. รายละเอียด	จำนวนเส้นทางสายหลักได้รับการพัฒนา ให้มีมาตรฐานและมีความปลอดภัยเพิ่มขึ้น
8. วัตถุประสงค์	แผนพัฒนาจังหวัดแม่ฮ่องสอน
9.1 หน่วยความถี่ของการปรับปรุงข้อมูล	ปี
9.2 ค่าความถี่ของการปรับปรุงข้อมูล	ปี
10. ขอบเขตเชิงภูมิศาสตร์หรือเชิงพื้นที่	จังหวัด
11. แหล่งที่มา	แขวงทางหลวงจังหวัดแม่ฮ่องสอน
12. รูปแบบการเก็บข้อมูล	XLSX
13. หมวดหมู่ข้อมูลตามธรรมาภิบาล ข้อมูลภาครัฐ	ข้อมูลสาธารณะ
14. สัญญาอนุญาตให้ใช้ข้อมูล	License not specified
15. เงื่อนไขในการเข้าถึงข้อมูล	
16. ปีข้อมูลที่เริ่มต้นจัดทำ	2562
17. ปีข้อมูลล่าสุดที่เผยแพร่	2564
18. วันที่กำหนดเผยแพร่ข้อมูล	2565
19. วันที่ปรับปรุงข้อมูลล่าสุด	
20. การจัดจำแนก	
21. หน่วยวัด	เส้นทาง
22. หน่วยตัวคูณ	
23. วิธีการคำนวณ	
24. มาตรฐานการจัดทำข้อมูล	
25. URL	http://maehongson.doh.go.th/maehongson
26. ภาษาที่ใช้	ไทย
27. สถิติทางการ	

1. ประเภทข้อมูล	ข้อมูลสถิติ
2. ชื่อชุดข้อมูล	จำนวนหมู่บ้านที่ได้รับการพัฒนาถนนสายรองให้อยู่ในสภาพใช้งานได้ตลอดทั้งปีและมีความปลอดภัยเพิ่มขึ้น
3. องค์กร	แขวงทางหลวงชนบทจังหวัดแม่ฮ่องสอน
4. ชื่อผู้ติดต่อ	แขวงทางหลวงชนบทจังหวัดแม่ฮ่องสอน
5. อีเมลผู้ติดต่อ	maehongson@dr.go.th
6. คำสำคัญ	ทางสายรอง, พัฒนา
7. รายละเอียด	จำนวนหมู่บ้านที่ได้รับการพัฒนาถนนสายรองให้อยู่ในสภาพใช้งานได้ตลอดทั้งปีและมีความปลอดภัยเพิ่มขึ้น
8. วัตถุประสงค์	แผนพัฒนาจังหวัดแม่ฮ่องสอน
9.1 หน่วยความถี่ของการปรับปรุงข้อมูล	ปี
9.2 ค่าความถี่ของการปรับปรุงข้อมูล	ปี
10. ขอบเขตเชิงภูมิศาสตร์หรือเชิงพื้นที่	จังหวัด
11. แหล่งที่มา	แขวงทางหลวงชนบทจังหวัดแม่ฮ่องสอน
12. รูปแบบการเก็บข้อมูล	XLSX
13. หมวดหมู่ข้อมูลตามธรรมาภิบาลข้อมูลภาครัฐ	ข้อมูลสาธารณะ
14. สัญญาอนุญาตให้ใช้ข้อมูล	License not specified
15. เงื่อนไขในการเข้าถึงข้อมูล	
16. ปีข้อมูล que เริ่มต้นจัดทำ	2562
17. ปีข้อมูลล่าสุดที่เผยแพร่	2564
18. วันที่กำหนดเผยแพร่ข้อมูล	2565
19. วันที่ปรับปรุงข้อมูลล่าสุด	
20. การจัดจำแนก	
21. หน่วยวัด	หมู่บ้าน
22. หน่วยตัวคูณ	
23. วิธีการคำนวณ	
24. มาตรฐานการจัดทำข้อมูล	
25. URL	https://maehongson.drr.go.th/
26. ภาษาที่ใช้	ไทย
27. สถิติทางการ	

1. ประเภทข้อมูล	ข้อมูลสถิติ
2. ชื่อชุดข้อมูล	หมู่บ้านที่ได้รับการขยายสัญญาณโทรศัพท์
3. องค์กร	บริษัทโทรคมนาคมแห่งชาติ จำกัด (มหาชน) ศูนย์บริการลูกค้าจังหวัดแม่ฮ่องสอน
4. ชื่อผู้ติดต่อ	บริษัทโทรคมนาคมแห่งชาติ จำกัด (มหาชน) ศูนย์บริการลูกค้าจังหวัดแม่ฮ่องสอน
5. อีเมลผู้ติดต่อ	tot_maehongson@tot.co.th
6. คำสำคัญ	สัญญาณโทรศัพท์
7. รายละเอียด	การขยายพื้นที่ให้บริการสัญญาณโทรศัพท์เพิ่มขึ้น
8. วัตถุประสงค์	แผนพัฒนาจังหวัดแม่ฮ่องสอน
9.1 หน่วยความถี่ของการปรับปรุงข้อมูล	ปี
9.2 ค่าความถี่ของการปรับปรุงข้อมูล	ปี
10. ขอบเขตเชิงภูมิศาสตร์หรือเชิงพื้นที่	จังหวัด
11. แหล่งที่มา	บริษัทโทรคมนาคมแห่งชาติ จำกัด (มหาชน) ศูนย์บริการลูกค้าจังหวัดแม่ฮ่องสอน
12. รูปแบบการเก็บข้อมูล	XLSX
13. หมวดหมู่ข้อมูลตามธรรมาภิบาล ข้อมูลภาครัฐ	ข้อมูลสาธารณะ
14. สัญญาอนุญาตให้ใช้ข้อมูล	License not specified
15. เงื่อนไขในการเข้าถึงข้อมูล	
16. ปีข้อมูลที่เริ่มต้นจัดทำ	2562
17. ปีข้อมูลล่าสุดที่เผยแพร่	2564
18. วันที่กำหนดเผยแพร่ข้อมูล	2565
19. วันที่ปรับปรุงข้อมูลล่าสุด	
20. การจัดจำแนก	
21. หน่วยวัด	แห่ง
22. หน่วยตัวคูณ	
23. วิธีการคำนวณ	
24. มาตรฐานการจัดทำข้อมูล	
25. URL	https://www.tot.co.th/
26. ภาษาที่ใช้	ไทย
27. สถิติทางการ	

1. ประเภทข้อมูล	ข้อมูลสถิติ
2. ชื่อชุดข้อมูล	จำนวนหมายเลขโทรศัพท์
3. องค์กร	บริษัทโทรคมนาคมแห่งชาติ จำกัด (มหาชน) ศูนย์บริการลูกค้าจังหวัดแม่ฮ่องสอน
4. ชื่อผู้ติดต่อ	บริษัทโทรคมนาคมแห่งชาติ จำกัด (มหาชน) ศูนย์บริการลูกค้าจังหวัดแม่ฮ่องสอน
5. อีเมลผู้ติดต่อ	tot_maehongson@tot.co.th
6. คำสำคัญ	หมายเลขโทรศัพท์
7. รายละเอียด	การขยายพื้นที่ให้บริการสัญญาณโทรศัพท์เพิ่มขึ้น
8. วัตถุประสงค์	แผนพัฒนาจังหวัดแม่ฮ่องสอน
9.1 หน่วยความถี่ของการปรับปรุงข้อมูล	ปี
9.2 ค่าความถี่ของการปรับปรุงข้อมูล	ปี
10. ขอบเขตเชิงภูมิศาสตร์หรือเชิงพื้นที่	จังหวัด
11. แหล่งที่มา	บริษัทโทรคมนาคมแห่งชาติ จำกัด (มหาชน) ศูนย์บริการลูกค้าจังหวัดแม่ฮ่องสอน
12. รูปแบบการเก็บข้อมูล	XLSX
13. หมวดหมู่ข้อมูลตามธรรมาภิบาล ข้อมูลภาครัฐ	ข้อมูลสาธารณะ
14. สัญญาอนุญาตให้ใช้ข้อมูล	License not specified
15. เงื่อนไขในการเข้าถึงข้อมูล	
16. ปีข้อมูลที่เริ่มต้นจัดทำ	2562
17. ปีข้อมูลล่าสุดที่เผยแพร่	2564
18. วันที่กำหนดเผยแพร่ข้อมูล	2565
19. วันที่ปรับปรุงข้อมูลล่าสุด	
20. การจัดจำแนก	
21. หน่วยวัด	หมายเลข
22. หน่วยตัวคูณ	
23. วิธีการคำนวณ	
24. มาตรฐานการจัดทำข้อมูล	
25. URL	https://www.tot.co.th/
26. ภาษาที่ใช้	ไทย
27. สถิติทางการ	

1. ประเภทข้อมูล	ข้อมูลสถิติ
2. ชื่อชุดข้อมูล	จำนวนครัวเรือนที่มีน้ำประปาใช้
3. องค์กร	การประปาส่วนภูมิภาคสาขาแม่ฮ่องสอน
4. ผู้ติดต่อ	การประปาส่วนภูมิภาคสาขาแม่ฮ่องสอน
5. อีเมลผู้ติดต่อ	5511018@pwa.co.th
6. คำสำคัญ	ประปา, น้ำประปา, การใช้น้ำ
7. รายละเอียด	ครัวเรือนที่มีน้ำประปาสะอาดใช้และเพียงพอเพิ่มขึ้นจำนวนหมู่บ้านขยายเขตเพิ่ม
8. วัตถุประสงค์	แผนพัฒนาจังหวัดแม่ฮ่องสอน
9.1 หน่วยความถี่ของการปรับปรุงข้อมูล	ปี
9.2 ค่าความถี่ของการปรับปรุงข้อมูล	ปี
10. ขอบเขตเชิงภูมิศาสตร์หรือเชิงพื้นที่	จังหวัด
11. แหล่งที่มา	การประปาส่วนภูมิภาคสาขาแม่ฮ่องสอน
12. รูปแบบการเก็บข้อมูล	XLSX
13. หมวดหมู่ข้อมูลตามธรรมาภิบาล ข้อมูลภาครัฐ	ข้อมูลสาธารณะ
14. สัญญาอนุญาตให้ใช้ข้อมูล	License not specified
15. เงื่อนไขในการเข้าถึงข้อมูล	
16. ปีข้อมูลที่เริ่มต้นจัดทำ	2562
17. ปีข้อมูลล่าสุดที่เผยแพร่	2564
18. วันที่กำหนดเผยแพร่ข้อมูล	2565
19. วันที่ปรับปรุงข้อมูลล่าสุด	
20. การจัดจำแนก	
21. หน่วยวัด	ครัวเรือน
22. หน่วยตัวคูณ	
23. วิธีการคำนวณ	
24. มาตรฐานการจัดทำข้อมูล	
25. URL	https://www.pwa.co.th/province/branch/5510217
26. ภาษาที่ใช้	ไทย
27. สถิติทางการ	

1. ประเภทข้อมูล	ข้อมูลสถิติ
2. ชื่อชุดข้อมูล	ร้อยละของความยาวพื้นที่สูงเสี่ยง ที่ได้รับการป้องกันการกัดเซาะ
3. องค์กร	สำนักงานโยธาธิการและผังเมืองจังหวัดแม่ฮ่องสอน
4. ชื่อผู้ติดต่อ	สำนักงานโยธาธิการและผังเมืองจังหวัดแม่ฮ่องสอน
5. อีเมลผู้ติดต่อ	dptmhs@gmail.com
6. คำสำคัญ	พื้นที่เสี่ยง, การกัดเซาะ
7. รายละเอียด	ร้อยละของความยาวพื้นที่สูงเสี่ยง ได้รับการป้องกันการกัดเซาะ
8. วัตถุประสงค์	แผนพัฒนาจังหวัดแม่ฮ่องสอน
9.1 หน่วยความถี่ของการปรับปรุงข้อมูล	ปี
9.2 ค่าความถี่ของการปรับปรุงข้อมูล	ปี
10. ขอบเขตเชิงภูมิศาสตร์หรือเชิงพื้นที่	จังหวัด
11. แหล่งที่มา	สำนักงานโยธาธิการและผังเมืองจังหวัดแม่ฮ่องสอน
12. รูปแบบการเก็บข้อมูล	XLSX
13. หมวดหมู่ข้อมูลตามธรรมาภิบาล ข้อมูลภาครัฐ	ข้อมูลสาธารณะ
14. สัญญาอนุญาตให้ใช้ข้อมูล	License not specified
15. เงื่อนไขในการเข้าถึงข้อมูล	
16. ปีข้อมูลที่เริ่มต้นจัดทำ	2562
17. ปีข้อมูลล่าสุดที่เผยแพร่	2564
18. วันที่กำหนดเผยแพร่ข้อมูล	2565
19. วันที่ปรับปรุงข้อมูลล่าสุด	
20. การจัดจำแนก	
21. หน่วยวัด	ร้อยละ
22. หน่วยตัวคูณ	
23. วิธีการคำนวณ	
24. มาตรฐานการจัดทำข้อมูล	
25. URL	https://dpt-mhs.go.th/
26. ภาษาที่ใช้	ไทย
27. สถิติทางการ	

ประเด็นการพัฒนาที่ 3 : การยกระดับคุณภาพชีวิต ลดความเหลื่อมล้ำทางสังคม

1. ประเภทข้อมูล	ข้อมูลสถิติ
2. ชื่อชุดข้อมูล	จำนวนกิจกรรมการออกกำลังกาย เล่นกีฬาและนันทนาการ
3. องค์กร	สำนักงานการท่องเที่ยวและกีฬาจังหวัดแม่ฮ่องสอน
4. ชื่อผู้ติดต่อ	สำนักงานการท่องเที่ยวและกีฬาจังหวัดแม่ฮ่องสอน
5. อีเมลผู้ติดต่อ	maehongson.mots11@gmail.com
6. คำสำคัญ	ออกกำลังกาย, เล่นกีฬา, นันทนาการ
7. รายละเอียด	ประชาชนในจังหวัดแม่ฮ่องสอนเข้าถึงกิจกรรมการออกกำลังกาย เล่นกีฬาและนันทนาการ อย่างสม่ำเสมอ ไม่น้อยกว่าร้อยละ 25 ภายในปี 2570
8. วัตถุประสงค์	แผนพัฒนาจังหวัดแม่ฮ่องสอน
9.1 หน่วยความถี่ของการปรับปรุงข้อมูล	ปี
9.2 ค่าความถี่ของการปรับปรุงข้อมูล	ปี
10. ขอบเขตเชิงภูมิศาสตร์หรือเชิงพื้นที่	จังหวัด
11. แหล่งที่มา	สำนักงานการท่องเที่ยวและกีฬาจังหวัดแม่ฮ่องสอน
12. รูปแบบการเก็บข้อมูล	XLSX
13. หมวดหมู่ข้อมูลตามธรรมาภิบาล ข้อมูลภาครัฐ	ข้อมูลสาธารณะ
14. สัญญาอนุญาตให้ใช้ข้อมูล	License not specified
15. เงื่อนไขในการเข้าถึงข้อมูล	
16. ปีข้อมูลที่เริ่มต้นจัดทำ	2562
17. ปีข้อมูลล่าสุดที่เผยแพร่	2564
18. วันที่กำหนดเผยแพร่ข้อมูล	2565
19. วันที่ปรับปรุงข้อมูลล่าสุด	
20. การจัดจำแนก	
21. หน่วยวัด	จำนวนครั้ง
22. หน่วยตัวคูณ	
23. วิธีการคำนวณ	
24. มาตรฐานการจัดทำข้อมูล	
25. URL	https://maehongson.mots.go.th/
26. ภาษาที่ใช้	ไทย
27. สถิติทางการ	

ประเด็นการพัฒนาที่ 4 : การพัฒนาอาชีพและรายได้

1. ประเภทข้อมูล	ข้อมูลสถิติ
2. ชื่อชุดข้อมูล	จำนวนหน่วยงานที่ใช้ระบบภูมิสารสนเทศ (GIS)
3. องค์กร	สำนักงานคลังจังหวัดแม่ฮ่องสอน
4. ชื่อผู้ติดต่อ	สำนักงานคลังจังหวัดแม่ฮ่องสอน
5. อีเมลผู้ติดต่อ	msn@cgd.go.th
6. คำสำคัญ	ภูมิสารสนเทศ, GIS
7. รายละเอียด	ระดับความสำเร็จของการพัฒนาระบบภูมิสารสนเทศ (GIS) ให้ครอบคลุมประเด็นการพัฒนาในพื้นที่เป้าหมาย
8. วัตถุประสงค์	แผนพัฒนาจังหวัดแม่ฮ่องสอน
9.1 หน่วยความถี่ของการปรับปรุงข้อมูล	ปี
9.2 ค่าความถี่ของการปรับปรุงข้อมูล	ปี
10. ขอบเขตเชิงภูมิศาสตร์หรือเชิงพื้นที่	จังหวัด
11. แหล่งที่มา	สำนักงานคลังจังหวัดแม่ฮ่องสอน
12. รูปแบบการเก็บข้อมูล	XLSX
13. หมวดหมู่ข้อมูลตามธรรมาภิบาลข้อมูลภาครัฐ	ข้อมูลสาธารณะ
14. สัญญาอนุญาตให้ใช้ข้อมูล	License not specified
15. เงื่อนไขในการเข้าถึงข้อมูล	
16. ปีข้อมูล queเริ่มต้นจัดทำ	2562
17. ปีข้อมูลล่าสุดที่เผยแพร่	2564
18. วันที่กำหนดเผยแพร่ข้อมูล	2565
19. วันที่ปรับปรุงข้อมูลล่าสุด	
20. การจัดจำแนก	
21. หน่วยวัด	แห่ง
22. หน่วยตัวคูณ	
23. วิธีการคำนวณ	
24. มาตรฐานการจัดทำข้อมูล	
25. URL	goo.gl/V05awW
26. ภาษาที่ใช้	ไทย
27. สถิติทางการ	

1. ประเภทข้อมูล	ข้อมูลสถิติ
2. ชื่อชุดข้อมูล	จำนวนผู้ใช้งานระบบภูมิสารสนเทศ (GIS) เพื่อพัฒนาอาชีพและรายได้
3. องค์กร	วิทยาลัยชุมชนแม่ฮ่องสอน
4. ชื่อผู้ติดต่อ	วิทยาลัยชุมชนแม่ฮ่องสอน
5. อีเมลผู้ติดต่อ	academic@mcc.ac.th
6. คำสำคัญ	ภูมิสารสนเทศ, พัฒนาอาชีพ, GIS
7. รายละเอียด	จำนวนผู้ใช้งานระบบภูมิสารสนเทศ (GIS) เพื่อพัฒนาอาชีพและรายได้
8. วัตถุประสงค์	แผนพัฒนาจังหวัดแม่ฮ่องสอน
9.1 หน่วยความถี่ของการปรับปรุงข้อมูล	ปี
9.2 ค่าความถี่ของการปรับปรุงข้อมูล	ปี
10. ขอบเขตเชิงภูมิศาสตร์หรือเชิงพื้นที่	จังหวัด
11. แหล่งที่มา	วิทยาลัยชุมชนแม่ฮ่องสอน
12. รูปแบบการเก็บข้อมูล	XLSX
13. หมวดหมู่ข้อมูลตามธรรมาภิบาล ข้อมูลภาครัฐ	ข้อมูลสาธารณะ
14. สัญญาอนุญาตให้ใช้ข้อมูล	License not specified
15. เงื่อนไขในการเข้าถึงข้อมูล	
16. ปีข้อมูลที่เริ่มต้นจัดทำ	2562
17. ปีข้อมูลล่าสุดที่เผยแพร่	2564
18. วันที่กำหนดเผยแพร่ข้อมูล	2565
19. วันที่ปรับปรุงข้อมูลล่าสุด	
20. การจัดจำแนก	
21. หน่วยวัด	จำนวนคน
22. หน่วยตัวคูณ	
23. วิธีการคำนวณ	
24. มาตรฐานการจัดทำข้อมูล	
25. URL	http://mcc.ac.th/mcc/
26. ภาษาที่ใช้	ไทย
27. สถิติทางการ	

1. ประเภทข้อมูล	ข้อมูลสถิติ
2. ชื่อชุดข้อมูล	ร้อยละความพึงพอใจของผู้ใช้งานระบบภูมิสารสนเทศ (GIS) เพื่อพัฒนาอาชีพและรายได้
3. องค์กร	วิทยาลัยชุมชนแม่ฮ่องสอน
4. ชื่อผู้ติดต่อ	วิทยาลัยชุมชนแม่ฮ่องสอน
5. อีเมลผู้ติดต่อ	academic@mcc.ac.th
6. คำสำคัญ	ภูมิสารสนเทศ, พัฒนาอาชีพ, GIS
7. รายละเอียด	ร้อยละความพึงพอใจของผู้ใช้งานระบบภูมิสารสนเทศ (GIS) เพื่อพัฒนาอาชีพและรายได้
8. วัตถุประสงค์	แผนพัฒนาจังหวัดแม่ฮ่องสอน
9.1 หน่วยความถี่ของการปรับปรุงข้อมูล	ปี
9.2 ค่าความถี่ของการปรับปรุงข้อมูล	ปี
10. ขอบเขตเชิงภูมิศาสตร์หรือเชิงพื้นที่	จังหวัด
11. แหล่งที่มา	วิทยาลัยชุมชนแม่ฮ่องสอน
12. รูปแบบการเก็บข้อมูล	XLSX
13. หมวดหมู่ข้อมูลตามธรรมาภิบาล ข้อมูลภาครัฐ	ข้อมูลสาธารณะ
14. สัญญาอนุญาตให้ใช้ข้อมูล	License not specified
15. เงื่อนไขในการเข้าถึงข้อมูล	
16. ปีข้อมูลที่เริ่มต้นจัดทำ	2562
17. ปีข้อมูลล่าสุดที่เผยแพร่	2564
18. วันที่กำหนดเผยแพร่ข้อมูล	2565
19. วันที่ปรับปรุงข้อมูลล่าสุด	
20. การจัดจำแนก	
21. หน่วยวัด	ร้อยละ
22. หน่วยตัวคูณ	
23. วิธีการคำนวณ	
24. มาตรฐานการจัดทำข้อมูล	
25. URL	http://mcc.ac.th/mcc/
26. ภาษาที่ใช้	ไทย
27. สถิติทางการ	

ประเด็นการพัฒนาที่ 6 : การพัฒนาเพื่อเสริมสร้างความมั่นคงภายในและความมั่นคงตามแนวชายแดน

1. ประเภทข้อมูล	ข้อมูลสถิติ
2. ชื่อชุดข้อมูล	จำนวนหมู่บ้านติดชายแดนที่มีหลุมหลบภัย
3. องค์กร	ที่ทำการปกครองจังหวัดแม่ฮ่องสอน
4. ชื่อผู้ติดต่อ	ที่ทำการปกครองจังหวัดแม่ฮ่องสอน
5. อีเมลผู้ติดต่อ	https://www.dopamhs.go.th/
6. คำสำคัญ	หลุมหลบภัย, ชายแดน
7. รายละเอียด	จำนวนหมู่บ้านติดชายแดนที่มีหลุมหลบภัย
8. วัตถุประสงค์	แผนพัฒนาจังหวัดแม่ฮ่องสอน
9.1 หน่วยความถี่ของการปรับปรุงข้อมูล	ปี
9.2 ค่าความถี่ของการปรับปรุงข้อมูล	ปี
10. ขอบเขตเชิงภูมิศาสตร์หรือเชิงพื้นที่	จังหวัด
11. แหล่งที่มา	ที่ทำการปกครองจังหวัดแม่ฮ่องสอน
12. รูปแบบการเก็บข้อมูล	XLSX
13. หมวดหมู่ข้อมูลตามธรรมาภิบาล ข้อมูลภาครัฐ	ข้อมูลสาธารณะ
14. สัญญาอนุญาตให้ใช้ข้อมูล	License not specified
15. เงื่อนไขในการเข้าถึงข้อมูล	
16. ปีข้อมูลที่เริ่มต้นจัดทำ	2562
17. ปีข้อมูลล่าสุดที่เผยแพร่	2564
18. วันที่กำหนดเผยแพร่ข้อมูล	2565
19. วันที่ปรับปรุงข้อมูลล่าสุด	
20. การจัดจำแนก	
21. หน่วยวัด	หมู่บ้าน
22. หน่วยตัวคูณ	
23. วิธีการคำนวณ	
24. มาตรฐานการจัดทำข้อมูล	
25. URL	https://www.dopamhs.go.th/
26. ภาษาที่ใช้	ไทย
27. สถิติทางการ	

1. ประเภทข้อมูล	ข้อมูลสถิติ
2. ชื่อชุดข้อมูล	จำนวนหมู่บ้านยามชายแดนที่มีการจัดระบบการติดต่อประสานงานเพื่อติดต่อกับหน่วยงานราชการในพื้นที่
3. องค์กร	ที่ทำการปกครองจังหวัดแม่ฮ่องสอน
4. ชื่อผู้ติดต่อ	ที่ทำการปกครองจังหวัดแม่ฮ่องสอน
5. อีเมลผู้ติดต่อ	https://www.dopamhs.go.th/
6. คำสำคัญ	หมู่บ้านยามชายแดน
7. รายละเอียด	จำนวนหมู่บ้านยามชายแดนที่มีการจัดระบบการติดต่อประสานงานเพื่อติดต่อกับหน่วยงานราชการในพื้นที่
8. วัตถุประสงค์	แผนพัฒนาจังหวัดแม่ฮ่องสอน
9.1 หน่วยความถี่ของการปรับปรุงข้อมูล	ปี
9.2 ค่าความถี่ของการปรับปรุงข้อมูล	ปี
10. ขอบเขตเชิงภูมิศาสตร์หรือเชิงพื้นที่	จังหวัด
11. แหล่งที่มา	ที่ทำการปกครองจังหวัดแม่ฮ่องสอน
12. รูปแบบการเก็บข้อมูล	XLSX
13. หมวดหมู่ข้อมูลตามธรรมาภิบาลข้อมูลภาครัฐ	ข้อมูลสาธารณะ
14. สัญญาอนุญาตให้ใช้ข้อมูล	License not specified
15. เงื่อนไขในการเข้าถึงข้อมูล	
16. ปีข้อมูลที่เริ่มต้นจัดทำ	2562
17. ปีข้อมูลล่าสุดที่เผยแพร่	2564
18. วันที่กำหนดเผยแพร่ข้อมูล	2565
19. วันที่ปรับปรุงข้อมูลล่าสุด	
20. การจัดจำแนก	
21. หน่วยวัด	หมู่บ้าน
22. หน่วยตัวคูณ	
23. วิธีการคำนวณ	
24. มาตรฐานการจัดทำข้อมูล	
25. URL	https://www.dopamhs.go.th/
26. ภาษาที่ใช้	ไทย
27. สถิติทางการ	

1. ประเภทข้อมูล	ข้อมูลสถิติ
2. ชื่อชุดข้อมูล	จำนวนการติดตั้งกล้องวงจรปิดในจุดผ่อนปรนทั้ง 5 แห่ง
3. องค์กร	ที่ทำการปกครองจังหวัดแม่ฮ่องสอน
4. ชื่อผู้ติดต่อ	ที่ทำการปกครองจังหวัดแม่ฮ่องสอน
5. อีเมลผู้ติดต่อ	https://www.dopamhs.go.th/
6. คำสำคัญ	กล้องวงจรปิด, จุดผ่อนปรน
7. รายละเอียด	ระบบรักษาความปลอดภัยในจุดผ่อนปรนทั้ง 5 แห่งในจังหวัดแม่ฮ่องสอน
8. วัตถุประสงค์	แผนพัฒนาจังหวัดแม่ฮ่องสอน
9.1 หน่วยความถี่ของการปรับปรุงข้อมูล	ปี
9.2 ค่าความถี่ของการปรับปรุงข้อมูล	ปี
10. ขอบเขตเชิงภูมิศาสตร์หรือเชิงพื้นที่	จังหวัด
11. แหล่งที่มา	ที่ทำการปกครองจังหวัดแม่ฮ่องสอน
12. รูปแบบการเก็บข้อมูล	XLSX
13. หมวดหมู่ข้อมูลตามธรรมาภิบาล ข้อมูลภาครัฐ	ข้อมูลสาธารณะ
14. สัญญาอนุญาตให้ใช้ข้อมูล	License not specified
15. เงื่อนไขในการเข้าถึงข้อมูล	
16. ปีข้อมูลที่เริ่มต้นจัดทำ	2562
17. ปีข้อมูลล่าสุดที่เผยแพร่	2564
18. วันที่กำหนดเผยแพร่ข้อมูล	2565
19. วันที่ปรับปรุงข้อมูลล่าสุด	
20. การจัดจำแนก	
21. หน่วยวัด	ตัว
22. หน่วยตัวคูณ	
23. วิธีการคำนวณ	
24. มาตรฐานการจัดทำข้อมูล	
25. URL	https://www.dopamhs.go.th/
26. ภาษาที่ใช้	ไทย
27. สถิติทางการ	

1. ประเภทข้อมูล	ข้อมูลสถิติ
2. ชื่อชุดข้อมูล	จำนวนหมู่บ้านที่มีชุดรักษาความปลอดภัยหมู่บ้านเข้ารับการอบรม
3. องค์กร	ที่ทำการปกครองจังหวัดแม่ฮ่องสอน
4. ชื่อผู้ติดต่อ	ที่ทำการปกครองจังหวัดแม่ฮ่องสอน
5. อีเมลผู้ติดต่อ	https://www.dopamhs.go.th/
6. คำสำคัญ	รักษาความปลอดภัย, การอบรม
7. รายละเอียด	จำนวนหมู่บ้านที่มีชุดรักษาความปลอดภัยหมู่บ้านเข้ารับการอบรม
8. วัตถุประสงค์	แผนพัฒนาจังหวัดแม่ฮ่องสอน
9.1 หน่วยความถี่ของการปรับปรุงข้อมูล	ปี
9.2 ค่าความถี่ของการปรับปรุงข้อมูล	ปี
10. ขอบเขตเชิงภูมิศาสตร์หรือเชิงพื้นที่	จังหวัด
11. แหล่งที่มา	ที่ทำการปกครองจังหวัดแม่ฮ่องสอน
12. รูปแบบการเก็บข้อมูล	XLSX
13. หมวดหมู่ข้อมูลตามธรรมาภิบาล ข้อมูลภาครัฐ	ข้อมูลสาธารณะ
14. สัญญาอนุญาตให้ใช้ข้อมูล	License not specified
15. เงื่อนไขในการเข้าถึงข้อมูล	
16. ปีข้อมูลที่เริ่มต้นจัดทำ	2562
17. ปีข้อมูลล่าสุดที่เผยแพร่	2564
18. วันที่กำหนดเผยแพร่ข้อมูล	2565
19. วันที่ปรับปรุงข้อมูลล่าสุด	
20. การจัดจำแนก	
21. หน่วยวัด	หมู่บ้าน
22. หน่วยตัวคูณ	
23. วิธีการคำนวณ	
24. มาตรฐานการจัดทำข้อมูล	
25. URL	https://www.dopamhs.go.th/
26. ภาษาที่ใช้	ไทย
27. สถิติทางการ	

1. ประเภทข้อมูล	ข้อมูลสถิติ
2. ชื่อชุดข้อมูล	จำนวนการเกิดคดีประทุษร้ายต่อชีวิตและทรัพย์สิน
3. องค์การ	ตำรวจภูธรจังหวัดแม่ฮ่องสอน
4. ชื่อผู้ติดต่อ	ตำรวจภูธรจังหวัดแม่ฮ่องสอน
5. อีเมลผู้ติดต่อ	https://maehongson.police.go.th/
6. คำสำคัญ	ประทุษร้าย
7. รายละเอียด	จำนวนการเกิดคดีประทุษร้ายต่อชีวิตและทรัพย์สิน
8. วัตถุประสงค์	แผนพัฒนาจังหวัดแม่ฮ่องสอน
9.1 หน่วยความถี่ของการปรับปรุงข้อมูล	ปี
9.2 ค่าความถี่ของการปรับปรุงข้อมูล	ปี
10. ขอบเขตเชิงภูมิศาสตร์หรือเชิงพื้นที่	จังหวัด
11. แหล่งที่มา	ตำรวจภูธรจังหวัดแม่ฮ่องสอน
12. รูปแบบการเก็บข้อมูล	XLSX
13. หมวดหมู่ข้อมูลตามธรรมาภิบาล ข้อมูลภาครัฐ	ข้อมูลสาธารณะ
14. สัญญาอนุญาตให้ใช้ข้อมูล	License not specified
15. เงื่อนไขในการเข้าถึงข้อมูล	
16. ปีข้อมูลที่เริ่มต้นจัดทำ	2562
17. ปีข้อมูลล่าสุดที่เผยแพร่	2564
18. วันที่กำหนดเผยแพร่ข้อมูล	2565
19. วันที่ปรับปรุงข้อมูลล่าสุด	
20. การจัดจำแนก	
21. หน่วยวัด	ครั้ง
22. หน่วยตัวคูณ	
23. วิธีการคำนวณ	
24. มาตรฐานการจัดทำข้อมูล	
25. URL	https://maehongson.police.go.th/
26. ภาษาที่ใช้	ไทย
27. สถิติทางการ	

1. ประเภทข้อมูล	ข้อมูลสถิติ
2. ชื่อชุดข้อมูล	จำนวนคณะกรรมการหมู่บ้านในหมู่บ้านยามชายแดน ที่เข้ารับการอบรม
3. องค์กร	ที่ทำการปกครองจังหวัดแม่ฮ่องสอน
4. ชื่อผู้ติดต่อ	ที่ทำการปกครองจังหวัดแม่ฮ่องสอน
5. อีเมลผู้ติดต่อ	https://www.dopamhs.go.th/
6. คำสำคัญ	รักษาความปลอดภัย, การอบรม
7. รายละเอียด	จำนวนคณะกรรมการหมู่บ้านในหมู่บ้านยามชายแดน ที่เข้ารับการอบรม
8. วัตถุประสงค์	แผนพัฒนาจังหวัดแม่ฮ่องสอน
9.1 หน่วยความถี่ของการปรับปรุงข้อมูล	ปี
9.2 ค่าความถี่ของการปรับปรุงข้อมูล	ปี
10. ขอบเขตเชิงภูมิศาสตร์หรือเชิงพื้นที่	จังหวัด
11. แหล่งที่มา	ที่ทำการปกครองจังหวัดแม่ฮ่องสอน
12. รูปแบบการเก็บข้อมูล	XLSX
13. หมวดหมู่ข้อมูลตามธรรมาภิบาล ข้อมูลภาครัฐ	ข้อมูลสาธารณะ
14. สัญญาอนุญาตให้ใช้ข้อมูล	License not specified
15. เงื่อนไขในการเข้าถึงข้อมูล	
16. ปีข้อมูลที่เริ่มต้นจัดทำ	2562
17. ปีข้อมูลล่าสุดที่เผยแพร่	2564
18. วันที่กำหนดเผยแพร่ข้อมูล	2565
19. วันที่ปรับปรุงข้อมูลล่าสุด	
20. การจัดจำแนก	
21. หน่วยวัด	คน
22. หน่วยตัวคูณ	
23. วิธีการคำนวณ	
24. มาตรฐานการจัดทำข้อมูล	
25. URL	https://www.dopamhs.go.th/
26. ภาษาที่ใช้	ไทย
27. สถิติทางการ	