



แผนพัฒนาสถิติระดับจังหวัด (พ.ศ. 2566 - 2570)



กาญจนบุรี



"Good statistics for decision makers"



คณะกรรมการสถิติระดับจังหวัดกาญจนบุรี



09/09/2022

คำนำ

การพัฒนาประเทศ ทั้งในระดับประเทศ ระดับภารกิจ และระดับพื้นที่ต่างให้ความสำคัญกับการใช้ “สถิติที่มีคุณภาพ” ที่เสมือนเป็นวัตถุดิบหรือต้นน้ำที่เป็นข้อเท็จจริงและองค์ความรู้ของห่วงโซ่คุณค่า (Supply Chain) เพื่อใช้ในการกำหนดนโยบาย เป้าหมายการพัฒนา แผนการดำเนินงาน แผนงบประมาณ และแผนจัดสรรทรัพยากร และติดตามประเมินผลความก้าวหน้าในการดำเนินการพัฒนาในมิติต่าง ๆ ในทุกระดับ เพื่อให้รัฐสามารถกำหนดทิศทาง นโยบาย และตัดสินใจเพื่อพัฒนาคุณภาพชีวิตของประชาชนในประเทศ ตรงตามความต้องการโดยใช้ข้อมูลสถิติที่เป็นหลักฐานหรือข้อมูลทางวิทยาศาสตร์มาเป็นตัวนำในการตัดสินใจ ดำเนินนโยบายด้านต่าง ๆ แต่ในการดำเนินงานเพื่อการบูรณาการแผนการทำงานร่วมกันของหน่วยงานระดับ พื้นที่นั้น พบว่า ข้อมูลเพื่อการตัดสินใจในระดับพื้นที่แตกต่างจากราชการส่วนกลาง โดยข้อมูลสถิติระดับพื้นที่ ควรเป็นข้อมูลสถิติที่สะท้อนการดำเนินการของพื้นที่ตามนโยบายของรัฐบาล (Agenda Base) และการแก้ไขปัญหาเชิงพื้นที่ (Area Base) ซึ่งมีความจำเป็นต้องเป็นข้อมูลเชิงลึกและเป็นระบบ โดยต้อง กำหนดประเด็นปัญหา (Pain Point) ที่เป็นนโยบายระดับจังหวัด ที่มีความซับซ้อน และมีความต้องการ ข้อมูลเพื่อการตัดสินใจเฉพาะ

เพื่อให้ตอบโจทย์การดำเนินนโยบายของรัฐให้มีข้อมูลสถิติที่มีคุณภาพ สำนักงานสถิติจังหวัดในฐานะ เป็นหน่วยราชการบริหารส่วนภูมิภาค ที่มีหน้าที่บริหารจัดการข้อมูลสถิติและสารสนเทศสถิติที่สำคัญและ จำเป็นเพื่อสนับสนุนการพัฒนาในระดับพื้นที่ รวมทั้งยังเป็นเลขานุการคณะกรรมการสถิติระดับจังหวัด ซึ่งเป็น กลไกในการขับเคลื่อนให้จังหวัดมีข้อมูลสถิติที่มีคุณภาพตรงตามความต้องการของพื้นที่อย่างแท้จริง และสามารถบูรณาการข้อมูลสถิติดังกล่าว เพื่อตอบโจทย์การพัฒนาในทุกระดับ รวมทั้งเป็นการดำเนินการตาม พระราชบัญญัติสถิติ พ.ศ. 2550 มาตรา 6 (1) กำหนดให้สำนักงานสถิติแห่งชาติมีหน้าที่ในการจัดทำ แผนแม่บทเกี่ยวกับการดำเนินงานทางสถิติของรัฐ เสนอคณะรัฐมนตรีให้ความเห็นชอบ เพื่อให้การดำเนินงาน ด้านสถิติของประเทศมีความเป็นเอกภาพ ข้อมูลสถิติมีมาตรฐาน ลดความซ้ำซ้อนของการจัดทำสถิติ นำไปสู่ การแลกเปลี่ยนข้อมูลระหว่างหน่วยงานภาครัฐและใช้ข้อมูลสถิติ และสารสนเทศร่วมกัน และมาตรา 6 (7) กำหนดให้สำนักงานสถิติแห่งชาติบูรณาการข้อมูล จากหน่วยงานภาครัฐอื่นๆ เพื่อจัดทำฐานข้อมูลสถิติและ สารสนเทศของประเทศ

ดังนั้น การจัดทำแผนพัฒนาสถิติระดับจังหวัดกาญจนบุรี พ.ศ. 2566 – 2570 ฉบับนี้ มีวัตถุประสงค์ หลักเพื่อให้ได้รายการข้อมูลสถิติที่ใช้ในการจัดทำตัวชี้วัดในการตอบโจทย์ประเด็นปัญหา (Pain Point) ในการ พัฒนาจังหวัด รวมทั้งมีแนวทางในการพัฒนาการจัดเก็บ รวบรวม ข้อมูลสถิติที่สำคัญ จำเป็น สอดคล้องกับ ยุทธศาสตร์ชาติ 20 ปี (พ.ศ. 2561 – 2580) แผนแม่บทภายใต้ยุทธศาสตร์ชาติ 23 ด้าน แผนการปฏิรูป ประเทศ 13 ด้าน เป้าหมายการพัฒนาที่ยั่งยืน (Sustainable Development Goal: SDGs) แผนพัฒนา เศรษฐกิจและสังคมแห่งชาติ ฉบับที่ 13 (พ.ศ. 2566 – 2570) แผนพัฒนาต่างๆ และแผนพัฒนาจังหวัด พ.ศ. 2566 – 2570 ซึ่งได้มีการดำเนินการตามมติคณะกรรมการบูรณาการนโยบายภาค (ก.บ.ภ.) ครั้งที่ 2/2564 เมื่อวันที่ 14 กรกฎาคม 2564 โดยแผนพัฒนาสถิติระดับจังหวัดกาญจนบุรีฉบับนี้ จะใช้ในการติดตาม ผลการพัฒนาสถิติและมีการทบทวนรายการสถิติที่อยู่ในแผนอย่างต่อเนื่อง เพื่อให้มั่นใจได้ว่าจังหวัดกาญจนบุรี จะมีข้อมูลสถิติที่ทันสมัยตามนโยบายการพัฒนาจังหวัด

สารบัญ

	หน้า
บทที่ 1 บทนำ	
1.1 หลักการและเหตุผล	1
1.2 วัตถุประสงค์การจัดทำแผนพัฒนาสถิติระดับจังหวัด	3
1.3 แนวทางการจัดทำแผนพัฒนาสถิติระดับจังหวัด	4
1.4 คำอธิบายศัพท์	5
บทที่ 2 นโยบายและยุทธศาสตร์ที่เกี่ยวข้องกับการพัฒนาในระดับจังหวัด	
2.1 การศึกษานโยบายและยุทธศาสตร์ที่เกี่ยวข้องกับการพัฒนาในระดับจังหวัด	8
2.2 การวิเคราะห์ประเด็นการพัฒนาการจังหวัดภายใต้แผนพัฒนาจังหวัดที่เป็นปัจจุบัน ที่สอดคล้องกับนโยบายและยุทธศาสตร์ต่าง ๆ ที่เกี่ยวข้องกับการพัฒนา ในระดับจังหวัด	16
2.3 การวิเคราะห์สถานการณ์ แนวโน้ม การพัฒนาในระดับจังหวัด	27
บทที่ 3 รายการข้อมูลสถิติทางการที่เกี่ยวข้องกับการพัฒนาในระดับจังหวัด	
3.1 ประเด็นการพัฒนาที่ 1 : การพัฒนาคุณภาพชีวิตประชาชนในทุกมิติ	37
3.2 ประเด็นการพัฒนาที่ 2 : การพัฒนาเมืองให้น่าอยู่เป็นมิตรต่อสิ่งแวดล้อม	54
3.3 ประเด็นการพัฒนาที่ 3 : การพัฒนาระบบเกษตรกรรมอย่างครบวงจร	76
3.4 ประเด็นการพัฒนาที่ 4 : การพัฒนาการท่องเที่ยวอัตลักษณ์คุณค่าสูง และเติบโต อย่างยั่งยืน	87
3.5 ประเด็นการพัฒนาที่ 5 : การพัฒนาการค้า การลงทุน อุตสาหกรรม และเขตเศรษฐกิจพิเศษ	103
บทที่ 4 สถานการณ์สถิติทางการ	113
บทที่ 5 ข้อเสนอแนะการพัฒนารวบรวมข้อมูลและแผนปฏิบัติการพัฒนาสถิติทางการ	117
ภาคผนวก	
ภาคผนวก ก การวิเคราะห์ประเด็นการพัฒนาจังหวัด ภายใต้แผนพัฒนาจังหวัดที่เป็น ปัจจุบันที่สอดคล้องกับนโยบายและยุทธศาสตร์ต่าง ๆ ที่เกี่ยวข้องกับการพัฒนา ในระดับจังหวัด	121
ภาคผนวก ข ตัวชี้วัดการพัฒนาจังหวัด	125
ภาคผนวก ค คำอธิบายข้อมูล (Matadata)	141

สารบัญภาพ

	หน้า
ภาพ 1 แนวคิดการพัฒนาสถิติทางการ	3
ภาพ 2 กรอบแนวคิดการวิเคราะห์นโยบายและยุทธศาสตร์ที่เกี่ยวข้องกับการพัฒนาในระดับจังหวัด	7
ภาพ 3 ยุทธศาสตร์ชาติ 6 ด้านและการแปลงยุทธศาสตร์สู่การปฏิบัติ	8
ภาพ 4 17 เป้าหมายการพัฒนาที่ยั่งยืน	12
ภาพ 5 การจัดกลุ่ม SDGs ตามปัจจัยที่เชื่อมโยงกันใน 5 มิติ (5P)	13
ภาพ 6 การเชื่อมโยงยุทธศาสตร์ระดับประเทศสู่แผนพัฒนาจังหวัดกาญจนบุรี (พ.ศ. 2566 -2570)	26
ภาพ 7 ดัชนีการพัฒนากาพรวมของจังหวัดกาญจนบุรีเทียบกับค่ากลางประเทศ	30
ภาพ 8 ดัชนีด้านการพัฒนาคน (People) ของจังหวัดกาญจนบุรีเทียบกับค่ากลางประเทศ	31
ภาพ 9 ดัชนีการพัฒนาด้านเศรษฐกิจและความมั่งคั่ง (Prosperity) ของจังหวัดกาญจนบุรีเทียบกับค่ากลางประเทศ	32
ภาพ 10 ดัชนีการพัฒนาด้านสิ่งแวดล้อม (Planet) ของจังหวัดกาญจนบุรีเทียบกับค่ากลางประเทศ	33
ภาพ 11 ดัชนีการพัฒนาด้านสันติภาพและยุติธรรม (Peace) ของจังหวัดกาญจนบุรีเทียบกับค่ากลางประเทศ	34
ภาพ 12 ดัชนีการพัฒนาด้านความเป็นหุ้นส่วนพัฒนา (Partnership) ของจังหวัดกาญจนบุรีเทียบกับค่ากลางประเทศ	35
ภาพ 13 ห่วงโซ่คุณค่า (Value Chain) “การพัฒนาคุณภาพชีวิตประชาชนในทุกมิติ”	39
ภาพ 14 ห่วงโซ่คุณค่า (Value Chain) “พื้นที่สีเขียวของจังหวัดกาญจนบุรี”	56
ภาพ 15 ห่วงโซ่คุณค่า (Value Chain) “การจัดการสิ่งแวดล้อมและมลภาวะจังหวัดกาญจนบุรี”	57
ภาพ 16 ห่วงโซ่คุณค่า (Value Chain) “การเกษตร”	77
ภาพ 17 ห่วงโซ่คุณค่า (Value Chain) “การพัฒนาระบบเกษตรกรรมอย่างครบวงจรจังหวัดกาญจนบุรี”	78
ภาพ 18 ห่วงโซ่คุณค่า (Value Chain) “การท่องเที่ยว”	89
ภาพ 19 ห่วงโซ่คุณค่า (Value Chain) “การท่องเที่ยวของจังหวัดกาญจนบุรี”	90
ภาพ 20 ห่วงโซ่คุณค่า (Value Chain) “การพัฒนาเขตเศรษฐกิจพิเศษของจังหวัดกาญจนบุรี”	104
ภาพ 21 แผนภูมิแสดงสถานการณ์ข้อมูลสถิติทางการ	113
ภาพ 22 แผนภูมิแสดงสถานการณ์ข้อมูลสถิติทางการของประเด็น “การพัฒนาคุณภาพชีวิตประชาชนในทุกมิติ”	113
ภาพ 23 แผนภูมิแสดงสถานการณ์ข้อมูลสถิติทางการของประเด็น “พื้นที่สีเขียวของจังหวัดกาญจนบุรี”	114
ภาพ 24 แผนภูมิแสดงสถานการณ์ข้อมูลสถิติทางการของประเด็น “การจัดการสิ่งแวดล้อมและมลภาวะจังหวัดกาญจนบุรี”	114
ภาพ 25 แผนภูมิแสดงสถานการณ์ข้อมูลสถิติทางการของประเด็น “การพัฒนาระบบเกษตรกรรมอย่างครบวงจรจังหวัดกาญจนบุรี”	114

สารบัญภาพ (ต่อ)

	หน้า
ภาพ 26 แผนภูมิแสดงสถานการณ์ข้อมูลสถิติทางการของประเด็น “การท่องเที่ยวของจังหวัดกาญจนบุรี”	115
ภาพ 27 แผนภูมิแสดงสถานการณ์ข้อมูลสถิติทางการของประเด็น “การพัฒนาเขตเศรษฐกิจพิเศษของจังหวัดกาญจนบุรี”	115
ภาพ ก1 การวิเคราะห์ประเด็นการพัฒนาจังหวัด ภายใต้แผนพัฒนาจังหวัดที่เป็นปัจจุบันที่สอดคล้องกับนโยบายและยุทธศาสตร์ต่าง ๆ ที่เกี่ยวข้องกับการพัฒนาในระดับจังหวัด	123
ภาพ ก2 ดัชนีรวมการพัฒนาจังหวัด	127
ภาพ ก3 แผนที่ดัชนีรวมการพัฒนาจังหวัด	128
ภาพ ก4 ดัชนีผสม มิติการพัฒนาคน (People)	129
ภาพ ก5 แผนที่ดัชนีผสม มิติการพัฒนาคน (People)	130
ภาพ ก6 ดัชนีผสม มิติเศรษฐกิจและความมั่งคั่ง (Prosperity)	131
ภาพ ก7 แผนที่ดัชนีผสม มิติเศรษฐกิจและความมั่งคั่ง (Prosperity)	132
ภาพ ก8 ดัชนีผสม มิติสิ่งแวดล้อม (Planet)	133
ภาพ ก9 แผนที่ดัชนีผสม มิติสิ่งแวดล้อม (Planet)	134
ภาพ ก10 ดัชนีผสม มิติสันติภาพและยุติธรรม (Peace)	135
ภาพ ก11 แผนที่ดัชนีผสม มิติสันติภาพและยุติธรรม (Peace)	136
ภาพ ก12 ดัชนีผสม มิติความเป็นหุ้นส่วนการพัฒนา (Partnership)	137
ภาพ ก13 แผนที่ดัชนีผสม มิติความเป็นหุ้นส่วนการพัฒนา (Partnership)	138
ภาพ ก14 ดัชนีการพัฒนาระดับจังหวัดกาญจนบุรี	139

สารบัญตาราง

		หน้า
ตาราง 1	ความสอดคล้องระหว่างประเด็นหมุดหมายตาม (ร่าง) แผนพัฒนาเศรษฐกิจและสังคมแห่งชาติ ฉบับที่ 13 และประเด็นการพัฒนาจังหวัดของแผนพัฒนาจังหวัดฯ	16
ตาราง 2	การวิเคราะห์ประเด็นการพัฒนาจังหวัดภายใต้แผนพัฒนาจังหวัดที่เป็นปัจจุบันที่สอดคล้องกับยุทธศาสตร์ชาติ (พ.ศ. 2561 – 2580)	17
ตาราง 3	การวิเคราะห์ประเด็นการพัฒนาจังหวัดภายใต้แผนพัฒนาจังหวัดที่เป็นปัจจุบันที่สอดคล้องกับแผนแม่บทภายใต้ยุทธศาสตร์ชาติ	17
ตาราง 4	การวิเคราะห์ประเด็นการพัฒนาจังหวัดภายใต้แผนพัฒนาจังหวัดที่เป็นปัจจุบันที่สอดคล้องกับแผนการปฏิรูปประเทศ 13 ด้าน	19
ตาราง 5	การวิเคราะห์ประเด็นการพัฒนาจังหวัดภายใต้แผนพัฒนาจังหวัดที่เป็นปัจจุบันที่สอดคล้องกับ (ร่าง) แผนพัฒนาเศรษฐกิจและสังคมแห่งชาติ ฉบับที่ 13	20
ตาราง 6	การวิเคราะห์ประเด็นการพัฒนาจังหวัดภายใต้แผนพัฒนาจังหวัดที่เป็นปัจจุบันที่สอดคล้องกับเป้าหมายการพัฒนาที่ยั่งยืน (SDGs)	21
ตาราง 7	การวิเคราะห์ประเด็นการพัฒนาจังหวัดภายใต้แผนพัฒนาจังหวัดที่เป็นปัจจุบันที่สอดคล้องกับ (ร่าง) กรอบแผนพัฒนาภาคกลาง (พ.ศ. 2566 - 2570)	22
ตาราง 8	การวิเคราะห์ประเด็นการพัฒนาจังหวัดภายใต้แผนพัฒนาจังหวัดที่เป็นปัจจุบันที่สอดคล้องกับ แผนพัฒนากลุ่มจังหวัดภาคกลางตอนล่าง 1 (พ.ศ. 2566 – 2570)	25
ตาราง 9	การวิเคราะห์ประเด็นการพัฒนาจังหวัด ภายใต้แผนพัฒนาจังหวัดที่เป็นปัจจุบันที่สอดคล้องกับนโยบายและยุทธศาสตร์ต่าง ๆ ที่เกี่ยวข้องกับแผนพัฒนาจังหวัดกาญจนบุรี (พ.ศ. 2566 – 2570)	25
ตาราง 10	ผังสถิติทางการ “การพัฒนาคุณภาพชีวิตประชาชนในทุกมิติ”	41
ตาราง 11	ผังสถิติทางการ “พื้นที่สีเขียวของจังหวัดกาญจนบุรี”	59
ตาราง 12	ผังสถิติทางการ “การจัดการสิ่งแวดล้อมและมลภาวะจังหวัดกาญจนบุรี”	67
ตาราง 13	ผังสถิติทางการ “การพัฒนาระบบเกษตรกรรมอย่างครบวงจรจังหวัดกาญจนบุรี”	80
ตาราง 14	ผังสถิติทางการ “การท่องเที่ยวของจังหวัดกาญจนบุรี”	92
ตาราง 15	ผังสถิติทางการ “การพัฒนาเขตเศรษฐกิจพิเศษของจังหวัด”	106
ตาราง 16	ค่าตัวชี้วัดการพัฒนาระดับจังหวัดกาญจนบุรี	140
ตาราง 17	รายละเอียดคำอธิบายข้อมูลส่วนหลัก (Mandatory Metadata) 14 รายการ	144
ตาราง 18	คำอธิบายข้อมูล “บุคลากรในสถานสงเคราะห์คนชราเฉลิมราชกุมารี”	147
ตาราง 19	คำอธิบายข้อมูล “จำนวนผู้สูงอายุในสถานสงเคราะห์คนชราเฉลิมราชกุมารี”	148
ตาราง 20	คำอธิบายข้อมูล “จำนวนผู้สูงอายุในสถานสงเคราะห์คนชราเฉลิมราชกุมารีที่มีภูมิลำเนาอยู่จังหวัดกาญจนบุรี”	149
ตาราง 21	คำอธิบายข้อมูล “จำนวนสถานสงเคราะห์สำหรับคนชรา”	150
ตาราง 22	คำอธิบายข้อมูล “กิจกรรมเพื่อพัฒนาผู้สูงอายุของสถานสงเคราะห์คนชราเฉลิมราชกุมารี”	151

บทนำ

1.1 หลักการและเหตุผล

“สถิติ” เป็นข้อมูลที่เกิดจากการจัดเก็บหรือบันทึกข้อมูลที่อยู่รอบตัวเราให้อยู่ในรูปข้อความหรือตัวเลขและนำมาประมวลผลเพื่อใช้ในการวัด ประเมินค่า หรือใช้สถิติเป็นเกณฑ์มาตรฐานสำหรับเปรียบเทียบ การเปลี่ยนแปลงของอดีตและปัจจุบัน ไปจนถึงใช้คาดการณ์ในอนาคต ทำให้สถิติมีความสำคัญต่อทุกระดับ การขับเคลื่อนการพัฒนาประเทศ รัฐบาลจำเป็นต้องมีข้อมูลต่าง ๆ เพื่อใช้ในการกำหนดนโยบาย ยุทธศาสตร์ วางแผน และติดตามความก้าวหน้าการดำเนินงานตามนโยบายต่าง ๆ โดยเฉพาะอย่างยิ่ง “องค์ความรู้จากสถิติที่เกี่ยวกับสถานการณ์ด้านเศรษฐกิจ สังคม และทรัพยากรธรรมชาติและสิ่งแวดล้อมของประเทศ เพื่อกำหนดนโยบาย ขับเคลื่อน และติดตามประเมินผลการดำเนินนโยบายต่าง ๆ”

ด้วยพัฒนาการทางคอมพิวเตอร์และเทคโนโลยีสารสนเทศที่เปลี่ยนแปลงอย่างรวดเร็วทำให้ระบบการจัดเก็บข้อมูลสถิติของประเทศเป็น “ระบบสถิติแบบกระจายงาน” กล่าวคือ หน่วยงานภาครัฐต่างมีระบบจัดเก็บข้อมูลทั้งที่ได้จากการบริหารงาน งานทะเบียน และจากความต้องการเฉพาะของหน่วยงาน เพื่อประมวลเป็นสถิติและสารสนเทศตามความต้องการของหน่วยงานเป็นหลัก ซึ่งการดำเนินงานดังกล่าวมีข้อดีคือ ทำให้หน่วยงานมีข้อมูลใช้เพื่อการตัดสินใจตามภารกิจของหน่วยงานได้ตรงความต้องการ สะดวก และรวดเร็ว แต่ในขณะเดียวกัน การกำหนดนโยบายหรือทิศทางการพัฒนาประเทศควรพัฒนามาบนพื้นฐานที่เห็นภาพองค์รวมของทุกส่วนที่เกี่ยวข้อง ไม่อาจพิจารณาแยกส่วนระหว่างด้าน เศรษฐกิจ สังคม และสิ่งแวดล้อม จึงจำเป็นต้องมีข้อมูลที่บูรณาการกันเพื่อสะท้อนให้ผู้กำหนดนโยบายได้เห็นภาพรวมผ่านเป้าหมาย เป้าประสงค์และตัวชี้วัดอย่างแท้จริง ด้วยสาเหตุดังกล่าว จึงทำให้เกิดปัญหาเมื่อผู้ใช้หรือผู้บริหารต้องการนำข้อมูลจากต่างหน่วยงานมาใช้ประโยชน์ร่วมกันทำได้ยาก เพราะแต่ละหน่วยงานต่างมีวิธีการ วัตถุประสงค์ และการจัดเก็บข้อมูลที่แตกต่างกัน

ดังนั้น การที่สังคมไทยจะมีข้อมูลสถิติเพื่อสนับสนุนการวางแผนการพัฒนาประเทศในทิศทางที่ดีขึ้น จำเป็นต้องมีการบริหารจัดการระบบสถิติของประเทศเพื่อแก้ไขปัญหาดังกล่าว โดยสำนักงานสถิติแห่งชาติได้จัดทำแผนแม่บทระบบสถิติประเทศไทยขึ้นเป็นครั้งแรก ในปี พ.ศ. 2554 และแผนแม่บทระบบสถิติประเทศไทย ฉบับที่ 2 (พ.ศ. 2559 – 2565) เพื่อให้การแปลงแผนแม่บทระบบสถิติประเทศไทยไปสู่การปฏิบัติเป็นไปอย่างมีประสิทธิภาพ และเกิดผลสัมฤทธิ์อย่างเป็นรูปธรรม สอดรับกับรัฐธรรมนูญแห่งราชอาณาจักรไทย พ.ศ. 2560 มาตรา 258 ข(2) “ให้มีการบูรณาการ

PAIN POINT ของผู้ใช้ข้อมูลภาครัฐ

- data silo ต่างระบบจัดเก็บต่างเจ้าของ
- วิธีการและช่วงเวลาในการจัดเก็บที่ต่างกัน
- คำนิยามต่างกันตามภารกิจ/กฎหมายของหน่วยงาน
- นำมาใช้ประโยชน์ร่วมกันยาก
- ข้อจำกัดด้านบุคลากรและงบประมาณ
- มีข้อมูลซ้ำซ้อน
- มี Data Gap แต่ไม่มีหน่วยงานรับผิดชอบ
- ข้อมูลไม่ถูกต้อง
- ข้อมูลไม่เป็นปัจจุบัน
- มีข้อมูลแต่ผู้ใช้ไม่สามารถเข้าถึงได้

ฐานข้อมูลของหน่วยงานของรัฐทุกหน่วยงานเข้าด้วยกัน เพื่อให้เป็นระบบข้อมูลเพื่อการบริหารราชการแผ่นดิน และการบริการประชาชน” ทั้งในระดับภารกิจ (กระทรวง กรม) และระดับพื้นที่ (จังหวัด)

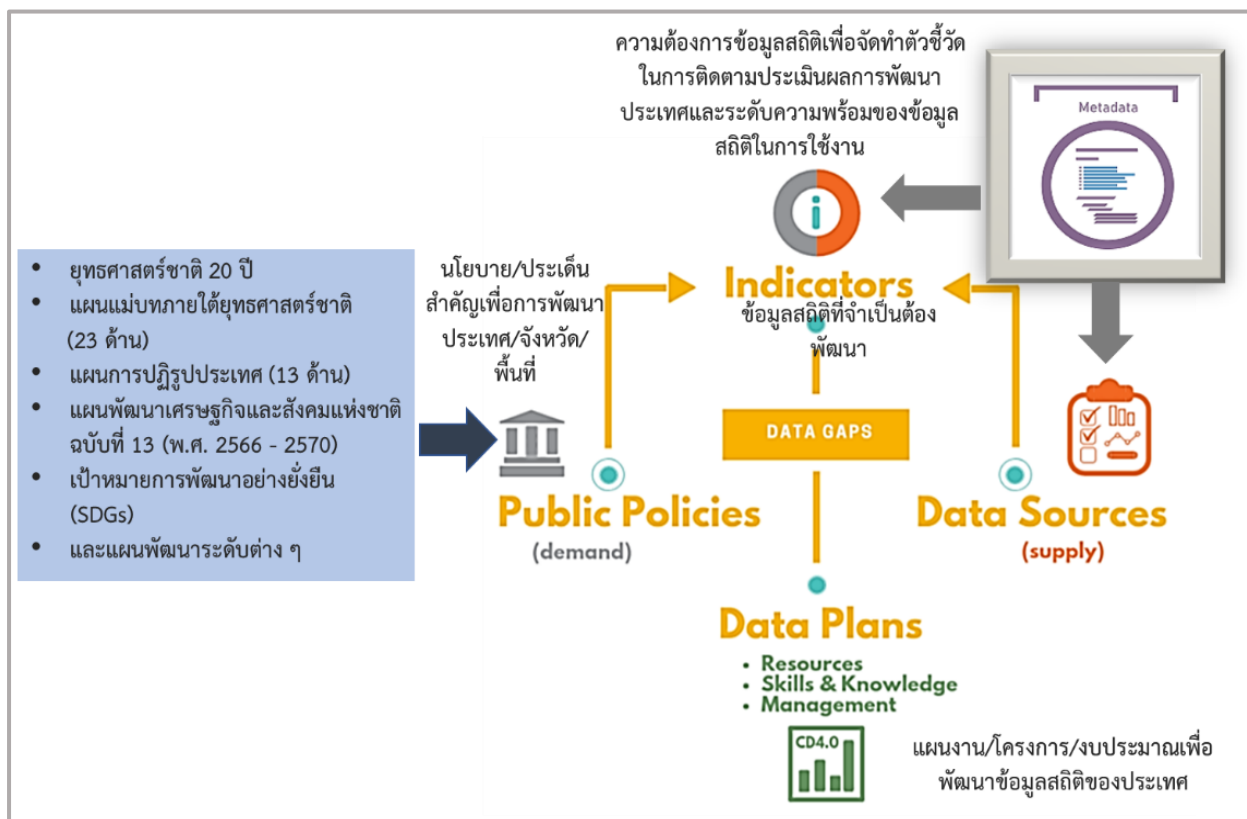
สำนักงานสถิติจังหวัดในฐานะฝ่ายเลขานุการคณะกรรมการสถิติระดับจังหวัดได้มีการพัฒนาข้อมูลสถิติ และสารสนเทศระดับพื้นที่ร่วมกับหน่วยงานที่เกี่ยวข้องในระดับพื้นที่ ผ่านกลไกของคณะกรรมการสถิติระดับจังหวัด คณะทำงานสถิติระดับจังหวัด โดยได้มีการจัดทำแผนพัฒนาสถิติระดับจังหวัด ขึ้นเป็นครั้งแรก ในปี พ.ศ. 2557 ผลลัพธ์คือได้ชุดข้อมูลที่ตอบโจทย์ยุทธศาสตร์จังหวัด ผลิตภัณฑ์ที่มีศักยภาพ (Product Champion) ประเด็นปัญหาสำคัญ (Critical Issue) และแผนพัฒนาสถิติระดับจังหวัด ซึ่งเป็นกรอบแนวทางการดำเนินงานเพื่อการพัฒนาการเก็บข้อมูลสถิติที่สำคัญและจำเป็นต่อการบริหารงานยุทธศาสตร์ จังหวัด โดยมีแผนพัฒนาจังหวัด และแผนปฏิบัติราชการประจำปี เป็นกลไกในการเชื่อมโยงความต้องการ ข้อมูลกับแนวทางการพัฒนาข้อมูลสถิติระดับจังหวัด เพื่อให้ได้สถิติทางการ (Official Statistics) ระดับจังหวัด คือ รายการข้อมูลสถิติที่สำคัญและจำเป็นที่ใช้สนับสนุนการตัดสินใจ ที่ได้มาจากระบบการจัดทำแผนพัฒนา จังหวัด และแผนปฏิบัติราชการประจำปี ที่นำไปสู่การจัดสรรงบประมาณในแผนงานและโครงการประจำปี ของจังหวัด ประกอบด้วย ปัจจัยสู่ความสำเร็จ (Critical Success Factor) ตัวชี้วัด (Key Performance Indicator) และข้อมูลพื้นฐานที่สำคัญ (Baseline Data) รวมทั้งคำอธิบายข้อมูลสถิติทางการ (Official Statistics Metadata) ซึ่งเป็นการอธิบายข้อมูลในส่วนราชการดำเนินการจัดเก็บข้อมูลดังกล่าว โดยการขับเคลื่อนจัดทำแผนพัฒนาสถิติระดับจังหวัด (พ.ศ. 2566 – 2570) ดำเนินการผ่านกลไก คณะกรรมการสถิติระดับจังหวัดเพื่อสร้างการมีส่วนร่วม โดยยึดหลักแนวคิด “Demand-Driven” ที่ต้องการ ผลผลิตสถิติทางการที่มีคุณภาพบนพื้นฐานของความต้องการใช้สถิติอย่างแท้จริงที่สอดคล้องกับนโยบายสำคัญของประเทศ ได้แก่

- ยุทธศาสตร์ชาติ 20 ปี (พ.ศ. 2561 – 2580)
- แผนแม่บทภายใต้ยุทธศาสตร์ชาติ (23 ด้าน)
- แผนการปฏิรูปประเทศ (13 ด้าน)
- (ร่าง) แผนพัฒนาเศรษฐกิจและสังคมแห่งชาติ ฉบับที่ 13 (พ.ศ. 2566 – 2570)
- เป้าหมายการพัฒนาที่ยั่งยืน (Sustainable Development Goals: SDGs) ที่เชื่อมโยงกับ กรอบการจัดทำแผนพัฒนาเศรษฐกิจและสังคมแห่งชาติ ฉบับที่ 13 (พ.ศ. 2566 – 2570)
- แผนยุทธศาสตร์และแผนพัฒนาระดับต่าง ๆ ในประเด็นที่เกี่ยวข้องกับยุทธศาสตร์ การพัฒนาจังหวัด
- แผนพัฒนาจังหวัด พ.ศ. 2566 – 2570¹

เพื่อให้ได้รายการข้อมูลสถิติที่ใช้ในการจัดทำตัวชี้วัดในการติดตามผลการพัฒนาประเทศ ในแต่ละระดับ โดยเฉพาะในระดับพื้นที่ ซึ่งต้องตรวจสอบสถานะรายการข้อมูลสำคัญที่ภาครัฐมีอยู่ (Data Supply) ว่ามีหน่วยงานเจ้าของข้อมูลหรือไม่ (หากเป็นข้อมูลที่เจ้าของข้อมูลเป็นหน่วยงานส่วนราชการ ส่วนกลาง สำนักงานสถิติแห่งชาติจะทำหน้าที่ประสานต่อไป) ถัารายการข้อมูลสถิติมีหน่วยงานเจ้าของข้อมูล แล้ว หน่วยงานเจ้าของข้อมูลจำเป็นต้องจัดทำคำอธิบายข้อมูลหรือเมทาดาทา (Metadata) เพื่อลงทะเบียน

¹ นโยบาย หลักเกณฑ์ วิธีการจัดทำแผนพัฒนาจังหวัด และแผนพัฒนากลุ่มจังหวัด พ.ศ. 2566 – 2570 (มติคณะกรรมการบูรณาการนโยบายภาค (ก.บ.ภ.) ครั้งที่ 2/2564 เมื่อวันที่ 14 กรกฎาคม 2564) โดยให้จังหวัดและกลุ่มจังหวัดดำเนินการจัดทำแผนพัฒนาจังหวัด และแผนพัฒนากลุ่ม จังหวัด พ.ศ. 2566 – 2570 เพื่อให้แผนทันสถานการณ์ และใช้เป็นกรอบและทิศทางในการจัดทำแผนปฏิบัติราชการประจำปีของจังหวัดและ กลุ่มจังหวัด ประจำปีงบประมาณ พ.ศ. 2566 – 2570

นำเข้าสู่ระบบบัญชีข้อมูลภาครัฐหรือ GD Catalog เพื่อให้บริการและให้แน่ใจว่ามีข้อมูลสถิติที่สามารถใช้ในการประเมินและติดตามผลตัวชี้วัดการพัฒนาประเทศในแต่ละระดับได้ ดังภาพ 1



ภาพ 1 แนวคิดการพัฒนาสถิติทางการ

แต่หากมีความจำเป็นต้องมีข้อมูลใดแต่พบว่ายังไม่มีหน่วยงานดำเนินการจัดทำข้อมูล คณะกรรมการสถิติระดับจังหวัดจะพิจารณาขอหมายหน่วยงานจัดทำข้อมูลนั้น ซึ่งกระบวนการดังกล่าวจะนำไปสู่การพัฒนาการจัดทำข้อมูลสถิติทางการในระดับพื้นที่ให้มีข้อมูลที่เพียงพอและตอบโจทย์ความต้องการใช้งานจริงตามความต้องการของผู้ใช้งานได้ รวมทั้งมีข้อมูลสำหรับการติดตามและประเมินผลการพัฒนาระดับพื้นที่อย่างถูกต้องและมีธรรมาภิบาล ดังนั้น คณะกรรมการสถิติระดับจังหวัดจึงได้จัดทำแผนพัฒนาสถิติระดับจังหวัดกาญจนบุรีฉบับนี้ขึ้น เพื่อเป็นเครื่องมือสำคัญในการกำหนดกรอบแนวทางการดำเนินงานเพื่อการพัฒนาการจัดทำข้อมูลสถิติที่สำคัญและจำเป็นต่อการบริหารงานของจังหวัด

1.2 วัตถุประสงค์การจัดทำแผนพัฒนาสถิติระดับจังหวัด

- 1.2.1 เพื่อศึกษาและวิเคราะห์นโยบายและยุทธศาสตร์ตามยุทธศาสตร์ชาติ 20 ปี (พ.ศ. 2561 – 2580) แผนแม่บทภายใต้ยุทธศาสตร์ชาติ (23 ด้าน) แผนการปฏิรูปประเทศ (13 ด้าน) (ร่าง) แผนพัฒนาเศรษฐกิจและสังคมแห่งชาติ ฉบับที่ 13 (พ.ศ. 2566 – 2570) เป้าหมายการพัฒนาที่ยั่งยืน (Sustainable Development Goals: SDGs) (ร่าง) กรอบแผนพัฒนาภาค (พ.ศ. 2566 – 2570) และแผนพัฒนากลุ่มจังหวัด (พ.ศ. 2566 – 2570) ที่สอดคล้องกับแผนพัฒนาจังหวัด (พ.ศ. 2566 – 2570) หรือนโยบายของผู้บริหารในจังหวัด

- 1.2.2 เพื่อจัดทำรายการข้อมูลสถิติทางการที่เกี่ยวข้องกับการพัฒนาในระดับจังหวัดที่สอดคล้องกับแผนยุทธศาสตร์และแผนพัฒนาระดับต่าง ๆ พร้อมทั้งกำหนดหน่วยงานที่มีหน้าที่รับผิดชอบในการจัดทำข้อมูลที่ยังไม่มีหน่วยงานใดดำเนินการ และเชื่อมโยง/บูรณาการข้อมูลในระดับพื้นที่
- 1.2.3 เพื่อสร้างวัฒนธรรมการใช้ข้อมูลสถิติ สนับสนุนการตัดสินใจในระดับพื้นที่ ตลอดจนสร้างโอกาสการเข้าถึงข้อมูลในระดับพื้นที่ของประชาชน
- 1.2.4 เพื่อสร้างเครือข่าย การมีส่วนร่วมของหน่วยงานในระดับพื้นที่ในการผลิตข้อมูลทางสถิติ และการประยุกต์ใช้ข้อมูลเพื่อการตัดสินใจอย่างมีประสิทธิภาพ
- 1.2.5 เพื่อพัฒนาบุคลากรด้านสถิติของหน่วยงานที่เกี่ยวข้อง ให้มีความเป็นมืออาชีพด้านข้อมูลสถิติ และสารสนเทศที่สนับสนุนการพัฒนาในระดับพื้นที่

1.3 แนวทางการจัดทำแผนพัฒนาสถิติระดับจังหวัด

- 1.3.1 ศึกษา ยุทธศาสตร์ชาติ 20 ปี (พ.ศ. 2561 – 2580) แผนแม่บทภายใต้ยุทธศาสตร์ชาติ (23 ด้าน) แผนการปฏิรูปประเทศ (13 ด้าน) และ (ร่าง) แผนพัฒนาเศรษฐกิจและสังคมแห่งชาติ ฉบับที่ 13 (พ.ศ. 2566 – 2570) เป้าหมายการพัฒนาที่ยั่งยืน (Sustainable Development Goals: SDGs) (ร่าง) กรอบแผนพัฒนาภาค (พ.ศ. 2566 – 2570) แผนพัฒนากลุ่มจังหวัด (พ.ศ. 2566 – 2570) แผนพัฒนาจังหวัด (พ.ศ. 2566 – 2570) หรือนโยบายของผู้บริหารในจังหวัด
- 1.3.2 วิเคราะห์ความสอดคล้องเชื่อมโยงระหว่างประเด็นการพัฒนาจังหวัด ตัวชี้วัดการพัฒนาฯ กับแผนยุทธศาสตร์และแผนพัฒนาระดับต่าง ๆ โดยมีการประชุมหารือร่วมกับสำนักงานจังหวัดและหน่วยงานที่เกี่ยวข้อง
- 1.3.3 วิเคราะห์ห่วงโซ่คุณค่าจากแผนแม่บทภายใต้ยุทธศาสตร์ชาติ (23 ด้าน) ซึ่งใช้เป็นกรอบในการจัดทำห่วงโซ่คุณค่าที่สอดคล้องกับแผนพัฒนาจังหวัด โดยมีการประชุมหารือร่วมกับสำนักงานจังหวัดและหน่วยงานที่เกี่ยวข้อง
- 1.3.4 ทบทวนรายการสถิติทางการ 21 สาขา² รายการข้อมูลสถิติทางการในระดับพื้นที่ และสรุปรวบรวมรายการข้อมูลสถิติทางการของแต่ละห่วงโซ่คุณค่าที่เกี่ยวข้องกับการพัฒนาในระดับจังหวัด เพื่อจัดทำเป็นร่างผังสถิติทางการ
- 1.3.5 จัดทำผังสถิติทางการ ที่แสดงชื่อตัวชี้วัด รายการสถิติทางการ การจัดจำแนก ระดับการนำเสนอผล สถานะ และหน่วยงาน ทั้งนี้สถิติทางการในผังสถิติทางการบางรายการอาจจะยังไม่มีการผลิต หรือขาดหน่วยงานที่รับผิดชอบในปัจจุบัน ซึ่งจะต้องได้รับการพิจารณาเป็นส่วนหนึ่งของยุทธศาสตร์การพัฒนาในลำดับต่อไป
- 1.3.6 สรุปข้อเสนอแนะการพัฒนาการจัดเก็บข้อมูลและเสนอแผนการพัฒนาในอนาคต

² สถิติทางการ 21 สาขา ประกอบด้วย ด้านสังคม 9 สาขา ได้แก่ 1) ประชากรศาสตร์ ประชากรและเคหะ 2) แรงงาน 3) การศึกษา 4) ศาสนา ศิลปะ และวัฒนธรรม 5) สุขภาพ 6)สวัสดิการสังคม 7) หญิงและชาย 8) รายได้และรายจ่ายของครัวเรือน 9) ยุติธรรมความมั่นคงการเมือง และการปกครอง ด้านเศรษฐกิจ 11 สาขา ได้แก่ 10) บัญชีประชาชาติ 11) เกษตร และประมง 12) อุตสาหกรรม 13) พลังงาน 14) การค้าและราคา 15) ขนส่ง และโลจิสติกส์ 16) เทคโนโลยีสารสนเทศและการสื่อสาร 17) การท่องเที่ยวและการกีฬา 18) การเงิน การธนาคาร และประกันภัย 19) การคลัง 20) วิทยาศาสตร์ เทคโนโลยีและนวัตกรรม ด้านทรัพยากรธรรมชาติและสิ่งแวดล้อม 21) ทรัพยากรธรรมชาติและสิ่งแวดล้อม

1.4 คำอธิบายศัพท์

- 1.4.1 ห่วงโซ่คุณค่าภายใต้แผนแม่บทภายใต้ยุทธศาสตร์ชาติ (23 ด้าน)³ เป็นองค์ประกอบ (อาจรวมถึงกิจกรรมและกระบวนการต่าง ๆ) ที่มีความสอดคล้องและสัมพันธ์กันเป็นระบบ ภายใต้แผนแม่บทย่อย ตั้งแต่จุดเริ่มต้นของกระบวนการดำเนินงาน (ต้นทาง) ไปจนกระทั่งสิ้นสุดกระบวนการดำเนินงาน (ปลายทาง) ที่ส่งผลต่อการบรรลุเป้าหมาย แผนแม่บทย่อยนั้น ๆ ได้ตามที่กำหนด โดยทางสำนักงานสภาพัฒนาการเศรษฐกิจและสังคม แห่งชาติได้จัดทำ 140 Final Value Chains เพื่อใช้ประกอบการจัดทำโครงการสำคัญต่าง ๆ
- 1.4.2 ห่วงโซ่คุณค่าทั่วไป (Generic Value Chain: GVC)⁴ เป็นห่วงโซ่คุณค่ารูปแบบกลางที่ได้จาก การทบทวนประเด็นยุทธศาสตร์การพัฒนาภาพรวมของจังหวัด (กรอบการดำเนินงานปี 2557) สามารถแบ่งแนวทางการพัฒนาเป็น 3 ด้าน คือ เศรษฐกิจ สังคม และทรัพยากร ธรรมชาติและสิ่งแวดล้อม ซึ่งประเด็นในแต่ละด้านจะมีประเด็นย่อยรวม 18 เรื่อง ในแต่ละ เรื่องจะมีการจัดทำห่วงโซ่คุณค่าแสดงกิจกรรมหลัก (Primary Activities) และกิจกรรม สนับสนุน (Support Activities) โดยกิจกรรมทุกประเภทมีส่วนในการช่วยเพิ่มคุณค่าให้กับ สินค้าหรือบริการ หรือลด แกไข ป้องกันปัญหาให้กับประเด็นปัญหาสำคัญที่เลือก โดยแต่ละ กิจกรรมในแต่ละข้อต่อของห่วงโซ่คุณค่า (Value Chain: VC) จะแสดงให้เห็นถึงคุณค่า หรือ ประโยชน์ให้กับการพัฒนาพื้นที่
- 1.4.3 ห่วงโซ่คุณค่าที่สอดคล้องกับแผนพัฒนาจังหวัด เป็นห่วงโซ่คุณค่าของจังหวัดในแต่ละประเด็น การพัฒนาภายใต้แผนพัฒนาจังหวัด โดยใช้ห่วงโซ่คุณค่าภายใต้แผนแม่บทภายใต้ยุทธศาสตร์ ชาติ (23 ด้าน) 140 Final Value Chains และห่วงโซ่คุณค่าทั่วไป (Generic Value Chain: GVC) เป็นกรอบในการจัดทำเพื่อให้ได้ห่วงโซ่คุณค่าตามประเด็นการพัฒนาจังหวัด ที่ประกอบด้วยกิจกรรมหลัก (Primary Activities) และกิจกรรมสนับสนุน (Support Activities) ที่มีความสอดคล้องและสัมพันธ์กันเป็นระบบ ตั้งแต่จุดเริ่มต้นของกระบวนการ ดำเนินงาน (ต้นทาง) ไปจนกระทั่งสิ้นสุดกระบวนการดำเนินงาน (ปลายทาง) ที่ส่งผล ต่อการบรรลุเป้าหมายประเด็นการพัฒนาจังหวัดได้ตามที่กำหนด
- 1.4.4 แผนพัฒนาสถิติระดับจังหวัด⁵ เป็นเครื่องมือสำคัญในการกำหนดกรอบแนวทางการ ดำเนินงานเพื่อการพัฒนาการเก็บข้อมูลสถิติที่สำคัญและจำเป็นต่อการบริหารงาน ยุทธศาสตร์จังหวัดในระยะสั้น 1 ปี และระยะกลาง 4 ปี เพื่อให้เชื่อมโยงกับการจัดทำ แผนพัฒนาจังหวัดและสอดคล้องกับแผนยุทธศาสตร์และแผนพัฒนาระดับต่าง ๆ ซึ่งจะ กำหนดกิจกรรมต่าง ๆ เพื่อพัฒนาคุณภาพสถิติทางการว่ามีรายการใดบ้าง จะพัฒนาอย่างไร หน่วยงานใดเป็นผู้รับผิดชอบ พร้อมทั้งระบุระยะเวลาที่ต้องดำเนินการด้วย
- 1.4.5 สถิติทางการ (Official Statistics)⁶ หมายถึง ข้อความหรือตัวเลขที่เป็นตัวแทนแสดงถึง คุณลักษณะของสิ่งต่าง ๆ ในประเทศ ที่ประมวลตามความเป็นจริงจากข้อมูลที่เก็บรวบรวมได้

³ ที่มา: การประชุมเชิงปฏิบัติการการจัดทำโครงการสำคัญ ประจำปีงบประมาณ 2565 เอกสารประกอบการบรรยาย: การวิเคราะห์และ ประมวลผลห่วงโซ่คุณค่า (Value Chain) ที่ส่งผลต่อการบรรลุเป้าหมายแผนแม่บทย่อย Workshop2 วันที่ 9 ก.ค. 63

⁴ ผลจากการจัดทำโครงการพัฒนาข้อมูลสถิติและสารสนเทศระดับพื้นที่ 76 จังหวัด และ 18 กลุ่มจังหวัด พ.ศ. 2557

⁵ ที่มา: ผลจากการจัดทำโครงการพัฒนาข้อมูลสถิติและสารสนเทศระดับพื้นที่ 76 จังหวัด และ 18 กลุ่มจังหวัด พ.ศ. 2557

⁶ ที่มา: แผนแม่บทระบบสถิติประเทศไทย พ.ศ. 2554 – 2558 หน้า 6

ตามหลักวิชาการทางสถิติและเป็นสถิติที่มีความสำคัญต่อการใช้ในการกำหนดนโยบาย เพื่อการพัฒนาประเทศ

- 1.4.6 บัญชีสถิติทางการ เอกสารแสดงบรรดารายการสถิติทางการเพื่อจัดทำแผนกำหนดความรับผิดชอบในการดำเนินงานทางสถิติตามแผนแม่บท
- 1.4.7 คำอธิบายข้อมูลหรือเมทาดาทา⁷ (Metadata) หมายถึง ข้อมูลที่ใช้อธิบายข้อมูลหลักหรือกลุ่มที่เกี่ยวข้องทั้งกระบวนการเชิงธุรกิจ (ในที่นี้หมายถึง กระบวนการทำงานตามภารกิจของหน่วยงาน) และเชิงเทคโนโลยีสารสนเทศ กฎและข้อจำกัดของข้อมูล และโครงสร้างของข้อมูล เมทาดาทาช่วยให้หน่วยงานสามารถเข้าใจข้อมูล ระบบ และขั้นตอนการทำงานได้ดียิ่งขึ้น โดยการบริหารจัดการเมทาดาทา (Metadata Management) เริ่มตั้งแต่การเก็บรวบรวม การจัดกลุ่ม การดูแล และการควบคุมเมทาดาทา ทั้งนี้ ข้อมูลแต่ละชุดควรมีเมทาดาทาเพื่อให้ผู้ใช้งานทราบเกี่ยวกับชุดข้อมูล เช่น รายละเอียดของชุดข้อมูล สิ่งที่เกี่ยวข้องกับชุดข้อมูล วัตถุประสงค์การนำไปใช้ และฟิลด์ข้อมูล เป็นต้น ซึ่งคำอธิบายชุดข้อมูลประกอบด้วยคำอธิบายข้อมูลจำนวน 14 รายการ สำหรับ 1 ชุดข้อมูล ที่หน่วยงานต้องจัดทำและระบุรายละเอียด ได้แก่ ประเภทข้อมูล ชื่อชุดข้อมูล องค์กร ชื่อผู้ติดต่อ อีเมลผู้ติดต่อ คำสำคัญ รายละเอียด วัตถุประสงค์ หน่วยงานเจ้าของการปรับปรุงข้อมูล ค่าความถี่ของการปรับปรุงข้อมูล ขอบเขตเชิงภูมิศาสตร์หรือเชิงพื้นที่ แหล่งที่มา รูปแบบการเก็บข้อมูล หมวดหมู่ข้อมูลตามธรรมาภิบาลข้อมูลภาครัฐ และสัญญาอนุญาตให้ใช้ข้อมูล
- 1.4.8 หน่วยงาน⁸ หมายถึง ส่วนราชการ รัฐวิสาหกิจ องค์กรมหาชน องค์กรปกครองส่วนท้องถิ่น และหน่วยงานอื่นของรัฐ
- 1.4.9 เจ้าของข้อมูล (Data Owners)⁹ หมายถึง บุคคลที่ทำหน้าที่ตรวจสอบดูแลข้อมูลโดยตรง สร้างความมั่นใจได้ว่าการบริหารจัดการข้อมูลสอดคล้องกับนโยบาย มาตรฐาน กฎระเบียบ หรือกฎหมาย เจ้าของข้อมูลทำการทบทวนและอนุมัติการดำเนินการต่าง ๆ ที่เกี่ยวข้องกับข้อมูล เช่น การเปลี่ยนแปลงเมทาดาทาและเกณฑ์การทำดาตาคleaning (Data Cleansing) นอกจากนี้ยังทำหน้าที่ในการให้สิทธิ์ในการเข้าถึงข้อมูล จัดชั้นความลับของข้อมูล เจ้าของข้อมูลมักจะอยู่ในตำแหน่งบริหาร เช่น ผู้อำนวยการฝ่ายหรือหัวหน้าส่วนงานบุคคลเป็น เจ้าของข้อมูลบุคคล ผู้อำนวยการฝ่ายหรือหัวหน้าส่วนงานการเงินเป็น เจ้าของข้อมูลการเงิน เป็นต้น

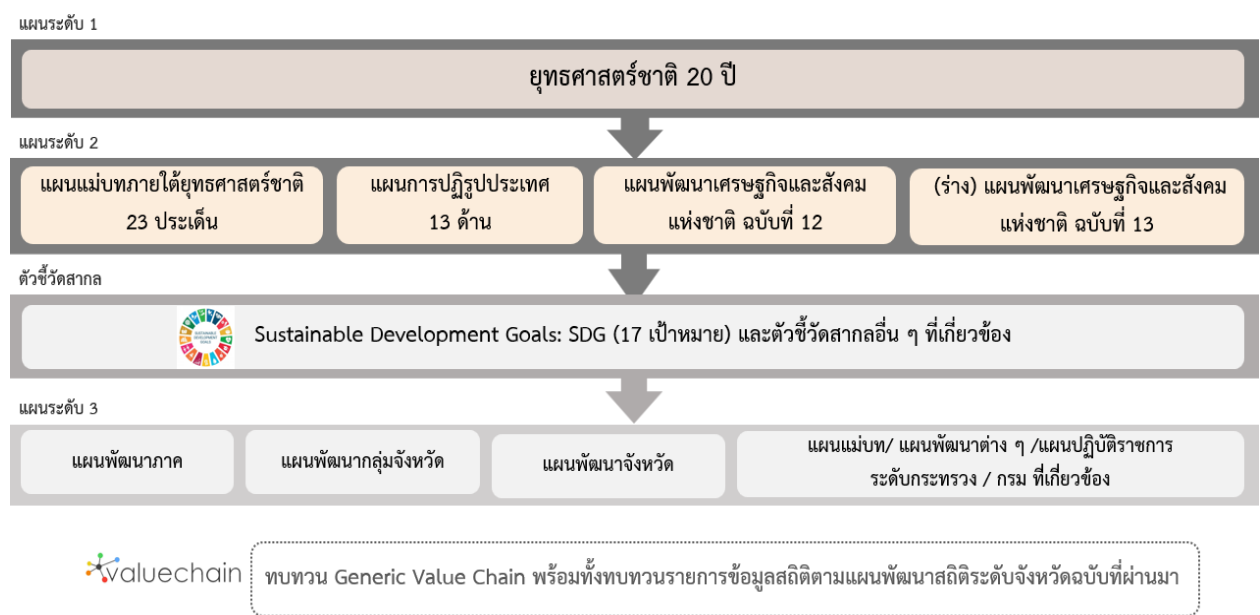
⁷ ที่มา: (ร่าง) คำอธิบาย ข้อมูลหรือเมทาดาทา (Metadata) สำหรับชุดข้อมูลภาครัฐ

⁸ ที่มา: พระราชบัญญัติสถิติ พ.ศ. 2550

⁹ ที่มา: ธรรมาภิบาลข้อมูลภาครัฐ หน้า 36

นโยบายและยุทธศาสตร์ที่เกี่ยวข้องกับการพัฒนาในระดับจังหวัด

การขับเคลื่อนในการจัดทำแผนพัฒนาสถิติระดับจังหวัด (พ.ศ. 2566 – 2570) ได้ศึกษายุทธศาสตร์ชาติ 20 ปี (พ.ศ. 2561 – 2580) แผนแม่บทภายใต้ยุทธศาสตร์ชาติ (23 ด้าน) แผนการปฏิรูปประเทศ (13 ด้าน) (ร่าง) แผนพัฒนาเศรษฐกิจและสังคมแห่งชาติ ฉบับที่ 13 (พ.ศ. 2566 – 2570) เป้าหมายการพัฒนาที่ยั่งยืน (Sustainable Development Goals: SDGs) และตัวชี้วัดสากลอื่นๆ ที่สำคัญ เช่น การจัดอันดับขีดความสามารถในการแข่งขัน (International Institute for Management Development: IMD) ยุทธศาสตร์การพัฒนาของแผนแม่บท/แผนพัฒนาต่าง ๆ/แผนปฏิบัติการระดับกระทรวง กรมที่เกี่ยวข้อง (ร่าง) กรอบแผนพัฒนาภาค (พ.ศ. 2566 – 2570) แผนพัฒนากลุ่มจังหวัด (พ.ศ. 2566 – 2570) แผนพัฒนาจังหวัด (พ.ศ. 2566 – 2570) หรือนโยบายของผู้บริหารในจังหวัด เป็นต้น พร้อมทั้งวิเคราะห์ความสอดคล้องเชื่อมโยงระหว่างประเด็นการพัฒนาจังหวัด ตัวชี้วัดการพัฒนากับแผนยุทธศาสตร์และแผนพัฒนาระดับต่าง ๆ เพื่อเป็นกรอบแนวคิดในการดำเนินการในครั้งนี้ ดังภาพ 2



ภาพ 2 กรอบแนวคิดการวิเคราะห์นโยบายและยุทธศาสตร์ที่เกี่ยวข้องกับการพัฒนาในระดับจังหวัด

2.1 การศึกษานโยบายและยุทธศาสตร์ที่เกี่ยวข้องกับการพัฒนาในระดับจังหวัด

การจัดทำแผนพัฒนาสถิติระดับจังหวัดกาญจนบุรี (พ.ศ. 2566 – 2570) ได้มีการศึกษานโยบายและยุทธศาสตร์ที่เกี่ยวข้องเพื่อให้เกิดความเชื่อมโยงระหว่างแผนและข้อมูลสถิติที่ใช้ในการกำหนดนโยบายการจัดทำตัวชี้วัดเพื่อติดตามประเมินผล ดังนี้

2.1.1 ยุทธศาสตร์ชาติ 20 ปี (พ.ศ. 2561 – 2580)¹⁰

เครื่องมือสำคัญในการบริหารราชการแผ่นดินและใช้เป็นแนวทางในการสนับสนุนการตัดสินใจของผู้บริหาร รวมถึงการวางกรอบการพัฒนาประเทศให้เป็นไปในแนวทางที่เหมาะสมสอดคล้องกับการเปลี่ยนแปลงของประเทศ ทั้งในด้านเศรษฐกิจ สังคม และทรัพยากรธรรมชาติและสิ่งแวดล้อม ได้อย่างมีประสิทธิภาพ เพื่อให้บรรลุวิสัยทัศน์ “ประเทศไทยมีความมั่นคง มั่งคั่ง ยั่งยืน เป็นประเทศที่พัฒนาแล้ว ด้วยการพัฒนาตามหลักปรัชญาของเศรษฐกิจพอเพียง” หรือตามคติพจน์ “มั่นคง มั่งคั่ง ยั่งยืน” ประกอบด้วย 6 ยุทธศาสตร์โดยมีการแปลงยุทธศาสตร์สู่การปฏิบัติ ดังภาพ 3 เพื่อยกระดับศักยภาพของประเทศในหลากหลายมิติ พัฒนาคนในทุกมิติและในทุกช่วงวัยให้เป็นคนดี คนเก่ง และมีคุณภาพ สร้างโอกาสและความเสมอภาคทางสังคม สร้างการเติบโตบนคุณภาพชีวิตที่เป็นมิตรกับสิ่งแวดล้อม และมีภาครัฐของประชาชนเพื่อประชาชนและประโยชน์ส่วนรวม



ภาพ 3 ยุทธศาสตร์ชาติ 6 ด้านและการแปลงยุทธศาสตร์สู่การปฏิบัติ, สำนักงานสภาพัฒนาการเศรษฐกิจและสังคมแห่งชาติ

¹⁰ ที่มา: ยุทธศาสตร์ชาติ 20 ปี (พ.ศ. 2561 - 2580), ราชกิจจานุเบกษา เล่มที่ 135 ตอนที่ 82 ก

2.1.2 แผนแม่บทภายใต้ยุทธศาสตร์ชาติ¹¹

แผนแม่บทภายใต้ยุทธศาสตร์ชาติเป็นส่วนสำคัญในการถ่ายทอดเป้าหมายและประเด็นยุทธศาสตร์ของยุทธศาสตร์ชาติลงสู่แผนระดับต่างๆต่อไป ซึ่งได้คำนึงถึงประเด็นร่วมหรือประเด็นตัดข้ามยุทธศาสตร์และการประสานเชื่อมโยงเป้าหมายของแต่ละแผนแม่บทภายใต้ยุทธศาสตร์ชาติให้มีความสอดคล้องไปในทิศทางเดียวกัน โดยแผนแม่บทภายใต้ยุทธศาสตร์ชาติจะประกอบด้วย สถานการณ์และแนวโน้มที่เกี่ยวข้องของแผนแม่บท เป้าหมายและตัวชี้วัดในการดำเนินการ ซึ่งแบ่งช่วงเวลาออกเป็น 4 ช่วง ช่วงละ 5 ปี รวมทั้งกำหนดแนวทางการพัฒนา และแผนงาน/โครงการที่สำคัญของแผนแม่บทภายใต้ยุทธศาสตร์ชาติ เพื่อเป็นกรอบในการดำเนินการของหน่วยงานที่เกี่ยวข้องให้บรรลุเป้าหมายการพัฒนาประเทศที่กำหนดไว้ในยุทธศาสตร์ว่า “ประเทศชาติมั่นคง ประชาชนมีความสุข เศรษฐกิจพัฒนาอย่างต่อเนื่อง สังคมเป็นธรรม ฐานทรัพยากรธรรมชาติยั่งยืน” โดยยกระดับศักยภาพของประเทศในหลายมิติ พัฒนาค้นในทุกมิติ และในทุกช่วงวัยให้เป็นคนดี เก่ง และมีคุณภาพ สร้างโอกาสและความเสมอภาคทางสังคม สร้างการเติบโตบนคุณภาพชีวิตที่เป็นมิตรกับสิ่งแวดล้อม และมีภาครัฐของประชาชนเพื่อประชาชนและประโยชน์ส่วนรวม โดยแผนแม่บทภายใต้ยุทธศาสตร์ชาติ มีจำนวน 23 ฉบับ ได้แก่

- 1) ความมั่นคง
- 2) การต่างประเทศ
- 3) การเกษตร
- 4) อุตสาหกรรมและบริการแห่งอนาคต
- 5) การท่องเที่ยว
- 6) พื้นที่และเมืองน่าอยู่อัจฉริยะ
- 7) โครงสร้างพื้นฐาน ระบบโลจิสติกส์ และดิจิทัล
- 8) ผู้ประกอบการและวิสาหกิจขนาดกลางและขนาดย่อมยุคใหม่
- 9) เขตเศรษฐกิจพิเศษ
- 10) การปรับเปลี่ยนค่านิยม และวัฒนธรรม
- 11) ศักยภาพคนตลอดช่วงชีวิต
- 12) การพัฒนาการเรียนรู้
- 13) การเสริมสร้างให้คนไทยมีสุขภาวะที่ดี
- 14) ศักยภาพการกีฬา
- 15) พลังทางสังคม
- 16) เศรษฐกิจฐานราก
- 17) ความเสมอภาคและหลักประกันสังคม
- 18) การเติบโตอย่างยั่งยืน
- 19) การบริหารจัดการน้ำทั้งระบบ
- 20) การบริการประชาชนและประสิทธิภาพภาครัฐ
- 21) การต่อต้านการทุจริตและประพฤติมิชอบ
- 22) กฎหมายและกระบวนการยุติธรรม
- 23) การวิจัยและพัฒนานวัตกรรม

¹¹ ที่มา: สรุปสาระสำคัญแผนแม่บทภายใต้ยุทธศาสตร์ชาติ (พ.ศ. 2561 - 2580), สำนักงานสภาพัฒนาการเศรษฐกิจและสังคมแห่งชาติ

แผนแม่บทภายใต้ยุทธศาสตร์ชาติทั้ง 23 ฉบับ เป็นการกำหนดประเด็นในลักษณะที่มีการบูรณาการ และเชื่อมโยงระหว่างยุทธศาสตร์ชาติด้านที่เกี่ยวข้อง และประเด็นการพัฒนาจะมีความซ้ำซ้อนกันระหว่าง แผนแม่บทฯ เพื่อให้ส่วนราชการสามารถนำแผนแม่บทฯ ไปใช้ในทางปฏิบัติได้อย่างมีประสิทธิภาพ และป้องกันการเกิดความสับสน โดยแผนแม่บทภายใต้ยุทธศาสตร์ชาติเป็นแผนระดับที่ 2 ที่มีความสำคัญ ในการเป็นแนวทางการพัฒนาและขับเคลื่อนประเทศ เพื่อให้บรรลุเป้าหมายของยุทธศาสตร์ และถ่ายทอดไปสู่ แนวทางในการปฏิบัติในแผนระดับที่ 3 ของหน่วยงาน ตามมติคณะรัฐมนตรีเมื่อวันที่ 4 ธันวาคม 2560

นอกจากนี้ สำนักงานสภาพัฒนาการเศรษฐกิจและสังคมแห่งชาติได้จัดทำห่วงโซ่คุณค่าของประเทศไทย¹² (Final Value Chain Thailand) ที่ส่งผลให้บรรลุ 140 เป้าหมายแผนแม่บทย่อย ภายใต้แผนแม่บท ภายใต้ยุทธศาสตร์ (ฉบับแก้ไข ปี 2566)

2.1.3 แผนการปฏิรูปประเทศ (ฉบับปรับปรุง)¹³

แผนการปฏิรูปประเทศ (ฉบับปรับปรุง) เป็นแผนระดับที่ 2 ตามมติคณะรัฐมนตรี เมื่อวันที่ 4 ธันวาคม 2560 โดยส่งผลต่อการบรรลุเป้าหมายของยุทธศาสตร์ชาติ และแผนแม่บทภายใต้ยุทธศาสตร์ ซึ่งทุกหน่วยงานต้องดำเนินการตามกิจกรรมปฏิรูปประเทศที่จะส่งผลให้เกิดการเปลี่ยนแปลงต่อประชาชน อย่างมีนัยสำคัญ (Big Rock) นำไปสู่การปฏิบัติตามหลักความสัมพันธ์เชิงเหตุและผล (Causal Relationship: XYZ) เพื่อให้บรรลุผลสัมฤทธิ์ตามเป้าหมายของยุทธศาสตร์ชาติของแต่ละช่วงเวลา 5 ปี โดยแผนการปฏิรูป ประเทศฉบับปรับปรุงจะดำเนินการคู่ขนานไปกับเล่มแผนการปฏิรูปประเทศฉบับเดิมที่ประกาศใช้เมื่อเดือน เมษายน 2561 ที่เป็นกิจกรรมในลักษณะภารกิจปกติของหน่วยงาน ซึ่งแผนการปฏิรูปประเทศ 13 ด้าน ได้แก่ ด้านการเมือง ด้านการบริหารราชการแผ่นดิน ด้านกฎหมาย ด้านกระบวนการยุติธรรม ด้านเศรษฐกิจ ด้าน ทรัพยากรธรรมชาติและสิ่งแวดล้อม ด้านสาธารณสุข ด้านสื่อสารมวลชน เทคโนโลยีสารสนเทศ ด้านสังคม ด้านพลังงาน ด้านการป้องกันและปราบปรามการทุจริตและประพฤติมิชอบ ด้านการศึกษา ด้านวัฒนธรรม กีฬาแรงงาน และการพัฒนาทรัพยากรมนุษย์

2.1.4 (ร่าง) แผนพัฒนาเศรษฐกิจและสังคมแห่งชาติ ฉบับที่ 13 (พ.ศ. 2566 – 2570)¹⁴

(ร่าง) แผนพัฒนาเศรษฐกิจและสังคมแห่งชาติ ฉบับที่ 13 (พ.ศ. 2566 - 2570) เป็นแผนพัฒนาฯ ฉบับแรกที่เริ่มต้นกระบวนการยกร่างกรอบแผนแม่บทภายใต้ยุทธศาสตร์ชาติและจะมีผลในการใช้เป็นกรอบ เพื่อกำหนดแผนแม่บทภายใต้ยุทธศาสตร์ชาติ และแผนปฏิบัติการในช่วง 5 ปีที่สองของยุทธศาสตร์ชาติ 20 ปี โดยการกำหนดทิศทางการพัฒนาประเทศในระยะของแผนพัฒนาฯ ได้น้อมนำปรัชญาของเศรษฐกิจพอเพียง มาเป็นหลักในการขับเคลื่อนและวางแผนการพัฒนาประเทศ ไปสู่การบรรลุเป้าหมายในมิติต่างๆ ภายใต้ ยุทธศาสตร์ชาติได้อย่างเป็นรูปธรรม ซึ่งการกำหนดทิศทางการพัฒนาประเทศในระยะต่อไปจึงจำเป็นต้องให้ ความสำคัญกับปัจจัยทั้งภายนอกและภายใน ตลอดจนผลจากการเปลี่ยนแปลงของปัจจัยที่มีอิทธิพลต่อ โครงสร้างและองค์ประกอบของประเทศในทุกมิติ เพื่อนำมาประมวลผลประกอบการกำหนดทิศทางการพัฒนา ประเทศที่ควรจะมีไปในอนาคต บนหลักปรัชญาของเศรษฐกิจพอเพียงที่สอดคล้องกับเป้าหมายการพัฒนาที่ยั่งยืนของโลก (SDGs)

¹² ที่มา: ห่วงโซ่คุณค่าของประเทศไทย (Value Chain Thailand) (ฉบับแก้ไขปี 2566) , สำนักงานสภาพัฒนาการเศรษฐกิจและสังคมแห่งชาติ

¹³ ที่มา: แผนการปฏิรูปประเทศ (ฉบับปรับปรุง) , สำนักงานสภาพัฒนาการเศรษฐกิจและสังคมแห่งชาติ

¹⁴ ที่มา: (ร่าง) แผนพัฒนาเศรษฐกิจและสังคมแห่งชาติ ฉบับที่ 13 (พ.ศ. 2566 - 2570) ตุลาคม 2564

(ร่าง) แผนพัฒนาฯ ฉบับที่ 13 มีจุดมุ่งหมายเพื่อขับเคลื่อนการพัฒนาประเทศให้สามารถบรรลุผลตามเป้าหมายการพัฒนาระยะยาวที่กำหนดไว้ในยุทธศาสตร์ชาติ โดยมุ่งหวังให้แผนพัฒนาฯ ฉบับที่ 13 (พ.ศ. 2566 - 2570) ทำหน้าที่เป็นกลไกในการขับเคลื่อนที่มีลำดับความสำคัญสูงต่อการพัฒนาประเทศในระยะ 5 ปี และเพื่อผลักดันให้ประเทศสามารถก้าวข้ามความท้าทายต่างๆ เพื่อขับเคลื่อนสู่ความเจริญเติบโตในทุกภาคส่วนได้รับประโยชน์อย่างเท่าเทียมกัน โดยมีวัตถุประสงค์เพื่อพลิกโฉมประเทศไทยสู่ “สังคมก้าวหน้า เศรษฐกิจสร้างมูลค่าอย่างยั่งยืน” จึงได้กำหนดเป้าหมายหลัก 5 ประการ ประกอบด้วย

- 1) การปรับโครงสร้างการผลิตสู่เศรษฐกิจฐานนวัตกรรม
- 2) การพัฒนาคนสำหรับโลกยุคใหม่
- 3) การมุ่งสู่สังคมแห่งโอกาสและความเป็นธรรม
- 4) การเปลี่ยนผ่านไปสู่ความยั่งยืน
- 5) การเสริมสร้างความสามารถของประเทศในการรับมือกับความเสี่ยงและการเปลี่ยนแปลงภายใต้บริบทโลกใหม่

ดังนั้น (ร่าง) แผนพัฒนาฯ ฉบับที่ 13 จึงได้กำหนดชุดเป้าหมายการพัฒนา จำนวน 13 ประการ ที่มีลักษณะเชิงบูรณาการ ซึ่งสามารถนำไปสู่การพัฒนาทั้งในด้านเศรษฐกิจ สังคม ทรัพยากร ธรรมชาติและสิ่งแวดล้อมไปพร้อมๆ กัน ทำให้ชุดเป้าหมายแต่ละประการสามารถสนับสนุนเป้าหมายหลักได้มากกว่าหนึ่งข้อ โดยชุดเป้าหมายทั้ง 13 ประการ แบ่งออกได้เป็น 4 มิติ ดังนี้

1) มิติภาคการผลิตและบริการเป้าหมาย

- ชุดเป้าหมายที่ 1 ไทยเป็นประเทศชั้นนำด้านสินค้าเกษตรและเกษตรแปรรูปมูลค่าสูง
- ชุดเป้าหมายที่ 2 ไทยเป็นจุดหมายของการท่องเที่ยวที่เน้นคุณภาพและความยั่งยืน
- ชุดเป้าหมายที่ 3 ไทยเป็นฐานการผลิตยานยนต์ไฟฟ้าที่สำคัญของโลก
- ชุดเป้าหมายที่ 4 ไทยเป็นศูนย์กลางทางการแพทย์และสุขภาพมูลค่าสูง
- ชุดเป้าหมายที่ 5 ไทยเป็นประตูการค้าการลงทุนและยุทธศาสตร์ทางโลจิสติกส์ที่สำคัญของภูมิภาค
- ชุดเป้าหมายที่ 6 ไทยเป็นศูนย์กลางด้านดิจิทัลและอุตสาหกรรมอิเล็กทรอนิกส์อัจฉริยะของอาเซียน

2) มิติโอกาสและความเสมอภาคทางเศรษฐกิจและสังคม

- ชุดเป้าหมายที่ 7 ไทยมีวิสาหกิจขนาดกลางและขนาดย่อมที่เข้มแข็ง มีศักยภาพสูง และสามารถแข่งขันได้
- ชุดเป้าหมายที่ 8 ไทยมีพื้นที่และเมืองอัจฉริยะที่น่าอยู่ ปลอดภัย เติบโตได้อย่างยั่งยืน
- ชุดเป้าหมายที่ 9 ไทยมีความยากจนข้ามรุ่นลดลง และคนไทยทุกคนมีความคุ้มครองทางสังคมที่เพียงพอ เหมาะสม

3) มิติความยั่งยืนของทรัพยากรธรรมชาติและสิ่งแวดล้อม

- ชุดเป้าหมายที่ 10 ไทยมีเศรษฐกิจหมุนเวียนและสังคมคาร์บอนต่ำ
- ชุดเป้าหมายที่ 11 ไทยสามารถลดความเสี่ยงและผลกระทบจากภัยธรรมชาติและ การเปลี่ยนแปลงสภาพภูมิอากาศ

4) มิติปัจจัยหลักดันการพลิกโฉมประเทศ

หมวดหมู่ที่ 12 ไทยมีกำลังคนสมรรถนะสูง มุ่งเรียนรู้อย่างต่อเนื่อง ตอบโจทย์การพัฒนา
แห่งอนาคต

หมวดหมู่ที่ 13 ไทยมีภาครัฐที่ทันสมัย มีประสิทธิภาพ และตอบโจทย์ประชาชน

2.1.5 การพัฒนาที่ยั่งยืน (Sustainable Development)¹⁵

การพัฒนาที่ยั่งยืน (Sustainable Development) คือ แนวทางการพัฒนาที่ตอบสนองความต้องการของคนรุ่นปัจจุบัน โดยไม่ลดทอนความสามารถในการตอบสนอง ความต้องการของคนรุ่นหลัง (Brundtland Report, 1987) โดยการบรรลุการพัฒนาที่ยั่งยืน มีองค์ประกอบสำคัญ 3 ประการ ได้แก่ การเติบโตทางเศรษฐกิจ (Economic Growth) ความครอบคลุมทางสังคม (Social Inclusion) และการคุ้มครองสิ่งแวดล้อม (Environmental Protection)



ภาพ 4 17 เป้าหมายการพัฒนาที่ยั่งยืน, สำนักงานสภาพัฒนาการเศรษฐกิจและสังคมแห่งชาติ

ในการประชุมสมัชชาสหประชาชาติสมัยสามัญ ครั้งที่ 70 เมื่อวันที่ 25 กันยายน 2558 ณ สำนักงานใหญ่สหประชาชาติ ประเทศไทยและประเทศสมาชิกสหประชาชาติรวม 193 ประเทศ ร่วมลงนามรับรองวาระการพัฒนาที่ยั่งยืน ค.ศ. 2030 (2030 Agenda for Sustainable Development) ซึ่งเป็นกรอบการพัฒนาของโลกเพื่อร่วมกันบรรลุการพัฒนาทางสังคม เศรษฐกิจ และสิ่งแวดล้อมอย่างยั่งยืน โดยไม่ทิ้งใครไว้ข้างหลัง ภายในปี ค.ศ. 2030 โดยกำหนดให้มีเป้าหมายการพัฒนาที่ยั่งยืน (Sustainable Development Goals: SDGs) เป็นแนวทางให้แต่ละประเทศดำเนินการร่วมกัน

¹⁵ ที่มา: สำนักงานสภาพัฒนาการเศรษฐกิจและสังคมแห่งชาติ, <https://sdgs.nesdc.go.th/>

เป้าหมายการพัฒนาที่ยั่งยืน (SDGs) 17 เป้าหมาย ประกอบไปด้วย 169 เป้าหมายย่อย (SDG Targets) ที่มีความเป็นสากล เชื่อมโยงและเกื้อหนุนกัน และกำหนดให้มี 247 ตัวชี้วัด เพื่อใช้ติดตามและประเมินความก้าวหน้าของการพัฒนา โดยสามารถจัดกลุ่ม SDGs ตามปัจจัยที่เชื่อมโยงกันใน 5 มิติ (5P) ได้แก่

ภาพ 5 การจัดกลุ่ม SDGs ตามปัจจัยที่เชื่อมโยงกันใน 5 มิติ (5P)



- 1) **การพัฒนาคน (People)** ให้ความสำคัญกับการขจัดปัญหาความยากจนและความหิวโหย และลดความเหลื่อมล้ำในสังคม ประกอบด้วย
 - เป้าหมายที่ 1: ขจัดความยากจน
 - เป้าหมายที่ 2: ยุติความหิวโหย บรรลุความมั่นคงทางอาหารและยกระดับโภชนาการสำหรับทุกคนในทุกวัย
 - เป้าหมายที่ 3: สร้างหลักประกันว่าคนมีชีวิตที่มีสุขภาพดีและส่งเสริมสวัสดิภาพสำหรับทุกคนในทุกวัย
 - เป้าหมายที่ 4: สร้างหลักประกันว่าทุกคนมีการศึกษาที่มีคุณภาพอย่างครอบคลุมและเท่าเทียม และสนับสนุนโอกาสในการเรียนรู้ตลอดชีวิต
 - เป้าหมายที่ 5: บรรลุความเท่าเทียมระหว่างเพศ และเสริมสร้างความเข้มแข็งให้แก่สตรีและเด็กหญิง
- 2) **สิ่งแวดล้อม (Planet)** ให้ความสำคัญกับการปกป้องและรักษาทรัพยากรธรรมชาติและสภาพภูมิอากาศเพื่อพลเมืองโลกรุ่นต่อไป ประกอบด้วย
 - เป้าหมายที่ 7: สร้างหลักประกันให้ทุกคนสามารถเข้าถึงพลังงานสมัยใหม่ที่ยั่งยืนในราคาที่ย่อมเยา
 - เป้าหมายที่ 8: ส่งเสริมการเติบโตทางเศรษฐกิจที่ต่อเนื่อง ครอบคลุม และยั่งยืน การจ้างงานเต็มที่ มีผลิตภาพ และการมีงานที่เหมาะสมสำหรับทุกคน
 - เป้าหมายที่ 9: สร้างโครงสร้างพื้นฐานที่มีความทนทาน ส่งเสริมการพัฒนาอุตสาหกรรมที่ครอบคลุมและยั่งยืน และส่งเสริมนวัตกรรม
 - เป้าหมายที่ 10: ลดความไม่เสมอภาคภายในประเทศและระหว่างประเทศ
 - เป้าหมายที่ 11: ทำให้เมืองและการตั้งถิ่นฐานของมนุษย์มีความครอบคลุม ปลอดภัย มีภูมิต้านทานและยั่งยืน
- 3) **เศรษฐกิจและความมั่งคั่ง (Prosperity)** ส่งเสริมให้ประชาชนมีความเป็นอยู่ที่ดีและสอดคล้องกับธรรมชาติ ประกอบด้วย
 - เป้าหมายที่ 6: สร้างหลักประกันว่าจะมีการจัดให้มีน้ำและสุขอนามัยสำหรับทุกคนและมีการบริหารจัดการที่ยั่งยืน

- เป้าหมายที่ 12: สร้างหลักประกันให้มีรูปแบบการผลิตและการบริโภคที่ยั่งยืน
- เป้าหมายที่ 13: เร่งต่อสู้กับการเปลี่ยนแปลงสภาพภูมิอากาศและผลกระทบที่เกิดขึ้น
- เป้าหมายที่ 14: อนุรักษ์และใช้ประโยชน์จากมหาสมุทร ทะเล และทรัพยากรทางทะเลอย่างยั่งยืนเพื่อการพัฒนาที่ยั่งยืน
- เป้าหมายที่ 15: ปกป้อง ฟื้นฟู และสนับสนุนการใช้ระบบนิเวศบนบกอย่างยั่งยืน จัดการป่าไม้อย่างยั่งยืนต่อสู้การกลายสภาพเป็นทะเลทราย หยุดการเสื่อมโทรมของที่ดินและฟื้นสภาพกลับมาใหม่ และหยุดการสูญเสียความหลากหลายทางชีวภาพ

4) สันติภาพและความยุติธรรม (Peace) ยึดหลักการอยู่ร่วมกันอย่างสันติ มีสังคมที่สงบสุขและไม่แบ่งแยก ประกอบด้วย

- เป้าหมายที่ 16: ส่งเสริมสังคมที่สงบสุขและครอบคลุมเพื่อการพัฒนาที่ยั่งยืน ให้ทุกคนเข้าถึงความยุติธรรมและสร้างสถาบันที่มีประสิทธิภาพลึบผิตชอบและครอบคลุมในทุกระดับ

5) ความเป็นหุ้นส่วนการพัฒนา (Partnership) ความร่วมมือของทุกภาคส่วนในการขับเคลื่อน

วาระการพัฒนาที่ยั่งยืน ประกอบด้วย

- เป้าหมายที่ 17: เสริมความเข้มแข็งให้แก่อกลไกการดำเนินงานและฟื้นฟูสภาพหุ้นส่วนความร่วมมือระดับโลกสำหรับการพัฒนาที่ยั่งยืน

2.1.6 (ร่าง) กรอบแผนพัฒนาภาคกลาง (พ.ศ. 2566 – 2570)¹⁶

(ร่าง) กรอบแผนพัฒนาภาคกลาง (พ.ศ. 2566 – 2570) มีเป้าหมายการพัฒนาที่มุ่งพัฒนาให้เป็นฐานการผลิตสินค้าเกษตรแปรรูปและสินค้าอุตสาหกรรมเพื่อการส่งออก นอกจากนี้ยังเป็นศูนย์กลางการค้าและการขนส่งของประเทศ เป็นฐานการเรียนรู้ การวิจัยและพัฒนาทรัพยากรมนุษย์ และเป็นศูนย์การดูแลและรักษาสุขภาพที่ได้มาตรฐานในระดับสากล

เป้าหมาย

- 1) อัตราการเจริญเติบโตทางเศรษฐกิจของภาคกลางขยายตัวเพิ่มขึ้น
- 2) สัมประสิทธิ์ความไม่เสมอภาค (Gini Coefficient) ในการกระจายรายได้ของภาคกลางลดลง

ประเด็นการพัฒนาเพื่อให้บรรลุผลตามทิศทางการพัฒนาภาคกลาง มีดังนี้

- ประเด็นการพัฒนาที่ 1 : พัฒนาและยกระดับภาคกลางไปสู่การเป็นฐานอุตสาหกรรมขั้นสูงที่ใช้เทคโนโลยีและนวัตกรรมที่สามารถออกแบบและพัฒนาขึ้นเอง
- ประเด็นการพัฒนาที่ 2 : พัฒนาและยกระดับภาคกลางไปสู่การเป็นแหล่งเกษตรสมัยใหม่และศูนย์รวบรวมและกระจายสินค้าเกษตรของประเทศ
- ประเด็นการพัฒนาที่ 3 : พัฒนาแหล่งท่องเที่ยวสำคัญและแหล่งท่องเที่ยวชุมชนให้เข้าสู่ตลาดท่องเที่ยวคุณภาพ
- ประเด็นการพัฒนาที่ 4 : พัฒนาภาคกลางเป็นศูนย์กลางทางการแพทย์และสุขภาพมูลค่าสูง

¹⁶ ที่มา: https://www.nesdc.go.th/ewt_dl_link.php?nid=11684&filename=index

ประเด็นการพัฒนาที่ 5 : พัฒนาการผลิตกำลังคนให้มีทักษะรองรับอุตสาหกรรมและบริการ
แห่งอนาคต

ประเด็นการพัฒนาที่ 6 : พัฒนาเมือง เขตเศรษฐกิจพิเศษชายแดนและเมืองชายแดน รวมทั้ง
พื้นที่ระเบียงเศรษฐกิจพิเศษภาคกลาง - ตะวันตก ให้เอื้อต่อการ
พัฒนาเศรษฐกิจและสังคมในอนาคต

ประเด็นการพัฒนาที่ 7 : พื้นฟูทรัพยากรธรรมชาติและแก้ไขปัญหาสิ่งแวดล้อม

2.1.7 แผนพัฒนากลุ่มจังหวัดภาคกลางตอนล่าง 1 (กาญจนบุรี ราชบุรี และสุพรรณบุรี) พ.ศ. 2566 – 2570¹⁷

กลุ่มจังหวัดภาคกลางตอนล่าง 1 ประกอบด้วย จังหวัดกาญจนบุรี จังหวัดราชบุรี และจังหวัด
สุพรรณบุรี มีเป้าหมายการพัฒนาของกลุ่มจังหวัดภาคกลางตอนล่าง 1 คือ ศูนย์กลางการผลิตและการตลาด
สินค้าภาคเกษตร อุตสาหกรรมปลอดภัย การท่องเที่ยวคุณภาพ เชิงสร้างสรรค์และการค้าภาคตะวันตก

ตัวชี้วัดความสำเร็จตามเป้าหมายการพัฒนากลุ่มจังหวัด

- 1) เศรษฐกิจมั่นคง ประเมินจากอัตราการขยายตัวมูลค่าผลิตภัณฑ์มวลรวมของกลุ่มจังหวัด
เพิ่มขึ้น เฉลี่ยร้อยละ 2.5
- 2) ประชาชนมั่งคั่ง ประเมินจากมูลค่าผลิตภัณฑ์กลุ่มจังหวัดเฉลี่ยต่อหัวเพิ่มขึ้น
เฉลี่ย 2,455 บาท/คน

ประเด็นการพัฒนากลุ่มจังหวัด

ประเด็นการพัฒนาที่ 1 : พัฒนาสินค้าเกษตร อุตสาหกรรม พาณิชยกรรม และบริการด้วย
เทคโนโลยีและนวัตกรรมสู่มาตรฐานสากล

ประเด็นการพัฒนาที่ 2 : ศูนย์กลางการท่องเที่ยวคุณภาพเชิงสร้างสรรค์ ด้านนิเวศน์ สุขภาพ
วัฒนธรรม ในพื้นที่ประวัติศาสตร์ภาคตะวันตกและอารยธรรม
ทวารวดี

ประเด็นการพัฒนาที่ 3 : พัฒนาและส่งเสริมการค้าชายแดนและการค้าผ่านแดนให้มีศักยภาพ
ผลักดัน เขตพัฒนาเศรษฐกิจพิเศษ นำไปสู่การกระตุ้นให้เกิดการค้า
การลงทุนระหว่างประเทศ

2.1.8 แผนพัฒนาจังหวัดกาญจนบุรี พ.ศ. 2566 – 2570¹⁸

แผนพัฒนาจังหวัดกาญจนบุรี (พ.ศ. 2566 – 2570) จัดทำขึ้นเพื่อให้จังหวัดกาญจนบุรีมีทิศทาง
การดำเนินงานที่ชัดเจน สอดคล้องเชื่อมโยงกับยุทธศาสตร์ชาติ แผนแม่บทภายใต้ยุทธศาสตร์ชาติ แผนการปฏิรูป
ประเทศ แผนพัฒนาเศรษฐกิจและสังคมแห่งชาติ นโยบายรัฐบาล แผนรายสาขาต่าง ๆ ข้อสั่งการ
นายกรัฐมนตรี แผนพัฒนาภาค และบริบทที่เกี่ยวข้อง รวมทั้งใช้เป็นแนวทางในการขับเคลื่อนการดำเนินงาน
และการติดตามประเมินผลได้อย่างมีประสิทธิภาพและบรรลุผลสัมฤทธิ์ ซึ่งได้มีการกำหนดเป้าหมาย
การพัฒนา พันธกิจ ประเด็นการพัฒนา เป้าประสงค์ ตัวชี้วัดความสำเร็จตามเป้าหมายการพัฒนาและ
แนวทางการพัฒนาจังหวัด

¹⁷ ที่มา: http://www.prachinburi.go.th/EP2/Eastern_Province2.htm

¹⁸ ที่มา: http://www.chanthaburi.go.th/news_devpro

เป้าหมายการพัฒนาจังหวัด : ประชาชนมีคุณภาพ สภาพแวดล้อมดี สินค้าเกษตรมีมาตรฐาน การท่องเที่ยวอัตลักษณ์เมืองกาญจน์ ย่านอุตสาหกรรมสีเขียว และประตูสู่ทวาย

ประเด็นการพัฒนาจังหวัดกาญจนบุรี

- ประเด็นการพัฒนาที่ 1 : การพัฒนาคุณภาพชีวิตประชาชนในทุกมิติ
- ประเด็นการพัฒนาที่ 2 : การพัฒนาเมืองให้น่าอยู่ เป็นมิตรต่อสิ่งแวดล้อม
- ประเด็นการพัฒนาที่ 3 : การพัฒนาระบบเกษตรกรรมอย่างครบวงจร
- ประเด็นการพัฒนาที่ 4 : การพัฒนาการท่องเที่ยวอัตลักษณ์คุณค่าสูงและเติบโตอย่างยั่งยืน
- ประเด็นการพัฒนาที่ 5 : การพัฒนาการค้า การลงทุน อุตสาหกรรม และเขตเศรษฐกิจพิเศษ

2.2 การวิเคราะห์ประเด็นการพัฒนาจังหวัดภายใต้แผนพัฒนาจังหวัดที่เป็นปัจจุบันที่สอดคล้องกับนโยบายและยุทธศาสตร์ต่าง ๆ ที่เกี่ยวข้องกับการพัฒนาในระดับจังหวัด

สำนักงานสถิติจังหวัดในฐานะฝ่ายเลขานุการคณะกรรมการสถิติระดับจังหวัดได้ดำเนินการหารือร่วมกับสำนักงานจังหวัดเกี่ยวกับการวิเคราะห์ประเด็นการพัฒนาจังหวัดที่สอดคล้องกับนโยบายและยุทธศาสตร์ต่าง ๆ ที่เกี่ยวข้องกับการพัฒนาในระดับจังหวัด สามารถสรุปความสอดคล้องเชื่อมโยงระหว่างประเด็นยุทธศาสตร์การพัฒนา และตัวชี้วัดรวมของจังหวัดกาญจนบุรี แสดงได้ดังตารางต่อไปนี้

ตาราง 1 ความสอดคล้องระหว่างประเด็นยุทธศาสตร์ (ร่าง) แผนพัฒนาเศรษฐกิจและสังคมแห่งชาติ ฉบับที่ 13 และประเด็นการพัฒนาจังหวัดของแผนพัฒนาจังหวัดฯ

ประเด็นยุทธศาสตร์ (ร่าง) แผนฯ 13	ประเด็นการพัฒนาจังหวัด
1. ไทยเป็นประเทศชั้นนำด้านสินค้าเกษตรและเกษตรแปรรูปมูลค่าสูง	3. การพัฒนาระบบเกษตรกรรมอย่างครบวงจร
2. ไทยเป็นจุดหมายของการท่องเที่ยวที่เน้นคุณภาพและความยั่งยืน	4. การพัฒนาการท่องเที่ยวอัตลักษณ์คุณค่าสูงและเติบโตอย่างยั่งยืน
3. ไทยเป็นฐานการผลิตยานยนต์ไฟฟ้าที่สำคัญของโลก	-
4. ไทยเป็นศูนย์กลางทางการแพทย์และสุขภาพมูลค่าสูง	-
5. ไทยเป็นประตูการค้าการลงทุนและยุทธศาสตร์ทางโลจิสติกส์ที่สำคัญของภูมิภาค	5. การพัฒนาการค้า การลงทุน อุตสาหกรรม และเขตเศรษฐกิจพิเศษ
6. ไทยเป็นศูนย์กลางด้านดิจิทัลและอุตสาหกรรมอิเล็กทรอนิกส์อัจฉริยะของอาเซียน	-
7. ไทยมีวิสาหกิจขนาดกลางและขนาดย่อมที่เข้มแข็ง มีศักยภาพสูง และสามารถแข่งขันได้	5. การพัฒนาการค้า การลงทุน อุตสาหกรรม และเขตเศรษฐกิจพิเศษ-
8. ไทยมีพื้นที่และเมืองอัจฉริยะที่น่าอยู่ ปลอดภัย เติบโตได้อย่างยั่งยืน	2. การพัฒนาเมืองให้น่าอยู่ เป็นมิตรต่อสิ่งแวดล้อม
9. ไทยมีความยากจนข้ามรุ่นลดลง และคนไทยทุกคนมีความคุ้มครองทางสังคมที่เพียงพอ เหมาะสม	1. การพัฒนาคุณภาพประชาชนในทุกมิติ
10. ไทยมีเศรษฐกิจหมุนเวียนและสังคมคาร์บอนต่ำ	-
11. ไทยสามารถลดความเสี่ยงและผลกระทบจากภัยธรรมชาติและการเปลี่ยนแปลงสภาพภูมิอากาศ	2. การพัฒนาเมืองให้น่าอยู่ เป็นมิตรต่อสิ่งแวดล้อม-

ประเด็นหมุดหมาย (ร่าง) แผนฯ 13	ประเด็นการพัฒนาจังหวัด
12. ไทยมีกำลังคนสมรรถนะสูง มุ่งเรียนรู้อย่างต่อเนื่อง ตอบโจทย์การพัฒนาแห่งอนาคต	1. การพัฒนาคุณภาพประชาชนในทุกมิติ-
13. ไทยมีภาครัฐที่ทันสมัย มีประสิทธิภาพ และตอบโจทย์ ประชาชน	-

นอกจากนี้ฝ่ายเลขานุการคณะกรรมการสถิติระดับจังหวัดได้ประชุมหารือร่วมกับสำนักงานจังหวัดได้สรุปความสอดคล้องเชื่อมโยงระหว่างประเด็นการพัฒนาจังหวัดภายใต้แผนพัฒนาจังหวัดที่เป็นปัจจุบันที่สอดคล้องกับนโยบายและยุทธศาสตร์ต่าง ๆ ที่เกี่ยวข้องกับการพัฒนาในระดับจังหวัด ดังภาคผนวก ก

ตาราง 2 การวิเคราะห์ประเด็นการพัฒนาจังหวัดภายใต้แผนพัฒนาจังหวัดที่เป็นปัจจุบัน ที่สอดคล้องกับยุทธศาสตร์ชาติ (พ.ศ. 2561 – 2580)

ยุทธศาสตร์/ประเด็นการพัฒนาภายใต้ยุทธศาสตร์ชาติ (พ.ศ. 2561-2580)	
ยุทธศาสตร์ด้านการสร้าง ความสามารถในการ แข่งขัน	เป้าหมาย : 1. ประเทศไทยเป็นประเทศที่พัฒนาแล้ว เศรษฐกิจเติบโตอย่างมีเสถียรภาพและยั่งยืน 2. ประเทศไทยมีขีดความสามารถในการแข่งขันสูงขึ้น
ยุทธศาสตร์ด้านการ พัฒนาและเสริมสร้าง ศักยภาพทรัพยากรมนุษย์	เป้าหมาย : 1. คนไทยเป็นคนดี คนเก่ง มีคุณภาพ พร้อมสำหรับวิถีชีวิตในศตวรรษที่ 21 2. สังคมไทยมีสภาพแวดล้อมที่เอื้อและสนับสนุนต่อการพัฒนาคนตลอดช่วงชีวิต
ยุทธศาสตร์ชาติด้านการ สร้างโอกาสและความ เสมอภาคทางสังคม	เป้าหมาย : 1. สร้างความเป็นธรรม และลดความเหลื่อมล้ำในทุกมิติ 2. กระจายศูนย์กลางความเจริญทางเศรษฐกิจและสังคม เพิ่มโอกาสให้ทุกภาคส่วนเข้ามาเป็นกำลังของการพัฒนาประเทศในทุกระดับ
ยุทธศาสตร์ชาติด้านการ สร้างการเติบโตบน คุณภาพชีวิตที่เป็นมิตรกับ สิ่งแวดล้อม	เป้าหมาย : 1. อนุรักษ์และรักษาทรัพยากรธรรมชาติ สิ่งแวดล้อม และวัฒนธรรม ให้คนรุ่นต่อไปได้ใช้ อย่างยั่งยืน มีสมดุล 2. พัฒนาและสร้างใหม่ฐานทรัพยากรธรรมชาติและสิ่งแวดล้อม เพื่อลดผลกระทบทางลบ จากการพัฒนาสังคมเศรษฐกิจของประเทศ 3. ใช้ประโยชน์และสร้างการเติบโต บนฐานทรัพยากรธรรมชาติและสิ่งแวดล้อมให้สมดุล ภายในขีดความสามารถของระบบนิเวศ

ตาราง 3 การวิเคราะห์ประเด็นการพัฒนาจังหวัดภายใต้แผนพัฒนาจังหวัดที่เป็นปัจจุบัน ที่สอดคล้องกับแผนแม่บทภายใต้ยุทธศาสตร์ชาติ

แผนแม่บทภายใต้ยุทธศาสตร์ชาติ	
ประเด็น การเกษตร	เป้าหมาย : 1. ผลิตภัณฑ์มวลรวมในประเทศในสาขาเกษตรเพิ่มขึ้น 2. ผลผลิตทางการผลิตของภาคเกษตรเพิ่มขึ้น
ประเด็น อุตสาหกรรมและ บริการแห่งอนาคต	เป้าหมาย : 1. การขยายตัวของผลิตภัณฑ์มวลรวมในประเทศในสาขาอุตสาหกรรมและบริการ 2. ผลผลิตทางการผลิตของภาคอุตสาหกรรมและบริการเพิ่มขึ้น

แผนแม่บทภายใต้ยุทธศาสตร์ชาติ	
ประเด็น การท่องเที่ยว	เป้าหมาย : 1. ผลิตภัณฑ์มวลรวมในประเทศด้านการท่องเที่ยวต่อผลิตภัณฑ์มวลรวมในประเทศเพิ่มขึ้น 2. รายได้จากการท่องเที่ยวของเมืองรองเพิ่มขึ้น
ประเด็น พื้นที่และเมืองน่าอยู่อย่างยั่งยืน	เป้าหมาย : 1. ประเทศไทยมีขีดความสามารถในการแข่งขันสูงขึ้น เกิดศูนย์กลางความเจริญทางเศรษฐกิจและสังคมในทุกภูมิภาคของประเทศ เพื่อกระจายความเจริญทางด้านเศรษฐกิจและสังคม 2. ประเทศไทยมีพื้นที่ที่มีแผนผังภูมิโนเวคเพื่อเป็นกรอบในการพัฒนาเมืองน่าอยู่ ชนบทมั่นคง เกษตรยั่งยืน และอุตสาหกรรมเชิงนิเวศ รวมทั้งผังพื้นที่อนุรักษ์ทรัพยากรธรรมชาติและแหล่งโบราณคดี 3. ช่องว่างความเหลื่อมล้ำระหว่างพื้นที่ลดลง
ประเด็น โครงสร้างพื้นฐาน ระบบโลจิสติกส์ และดิจิทัล	เป้าหมาย : ความสามารถในการแข่งขันด้านโครงสร้างพื้นฐานของประเทศดีขึ้น
ประเด็น ผู้ประกอบการ และวิสาหกิจขนาดกลาง และขนาดย่อมยุคใหม่	เป้าหมาย : ผู้ประกอบการในทุกระดับเป็นผู้ประกอบการยุคใหม่ที่มีบทบาทต่อระบบเศรษฐกิจเพิ่มมากขึ้น
ประเด็น เขตเศรษฐกิจพิเศษ	เป้าหมาย : 1. การเจริญเติบโตของผลิตภัณฑ์มวลรวมของพื้นที่เขตเศรษฐกิจพิเศษทั้งหมดเพิ่มขึ้น 2. การลงทุนในพื้นที่เขตเศรษฐกิจพิเศษทั้งหมดได้รับการยกระดับ
ประเด็น การพัฒนาศักยภาพคนตลอดช่วงชีวิต	เป้าหมาย : คนไทยทุกช่วงวัยมีคุณภาพเพิ่มขึ้น ได้รับการพัฒนาอย่างสมดุลทั้งด้านร่างกาย สติปัญญา และคุณธรรม จริยธรรม เป็นผู้ที่มีความรู้ และทักษะในศตวรรษที่ 21 รักการเรียนรู้ต่อเนื่องตลอดชีวิต
ประเด็น การพัฒนาการเรียนรู้	เป้าหมาย : 1. คนไทยมีการศึกษาที่มีคุณภาพตามมาตรฐานสากลเพิ่มขึ้น มีทักษะที่จำเป็นสำหรับโลกศตวรรษที่ 21 สามารถในการแก้ปัญหา ปรับตัว สื่อสาร และทำงานร่วมกับผู้อื่นได้อย่างมีประสิทธิภาพเพิ่มขึ้น มินิสัยใฝ่เรียนรู้อย่างต่อเนื่องตลอดชีวิต 2. คนไทยได้รับการพัฒนาเต็มตามศักยภาพ ตามความถนัด และความสามารถของพหุปัญญาดีขึ้น
ประเด็น การเสริมสร้างให้คนไทยมีสุขภาวะที่ดี	เป้าหมาย : คนไทยมีสุขภาวะที่ดีขึ้นและมีความเป็นอยู่ที่ดีเพิ่มขึ้น
ประเด็น เศรษฐกิจฐานราก	เป้าหมาย : รายได้ของประชากรกลุ่มรายได้น้อยเพิ่มขึ้นอย่างกระจายและอย่างต่อเนื่อง
ประเด็น การเติบโตอย่างยั่งยืน	เป้าหมาย : สภาพแวดล้อมของประเทศไทยมีคุณภาพดีขึ้นอย่างยั่งยืน
ประเด็น การบริหารจัดการน้ำทั้งระบบ	เป้าหมาย : 1. ความมั่นคงด้านน้ำของประเทศเพิ่มขึ้น 2. ผลผลิตของน้ำทั้งระบบเพิ่มขึ้น ในการใช้น้ำอย่างประหยัดและสร้างมูลค่าเพิ่มจากการใช้น้ำ 3. แม่น้ำลำคลองและแหล่งน้ำธรรมชาติได้รับการอนุรักษ์และฟื้นฟูสภาพให้มีระบบนิเวศที่ดี

ตาราง 4 การวิเคราะห์ประเด็นการพัฒนาจังหวัดภายใต้แผนพัฒนาจังหวัดที่เป็นปัจจุบัน ที่สอดคล้องกับ
แผนการปฏิรูปประเทศ 13 ด้าน

แผนการปฏิรูปประเทศ 13 ด้าน	
ด้านเศรษฐกิจ	<p>ประเด็นการปฏิรูปที่ 1 การสร้างเกษตรมูลค่าสูง</p> <p>เป้าหมาย : ยกระดับรายได้ภาคการเกษตร อาหารแปรรูป และผลิตภัณฑ์ชีวภาพ</p> <p>ประเด็นการปฏิรูปที่ 2 การส่งเสริมและพัฒนาการท่องเที่ยวคุณภาพสูง</p> <p>เป้าหมาย : ความสามารถในการแข่งขันด้านท่องเที่ยวสูงขึ้น และสามารถกลับมาเป็นกลไกหลักในการขับเคลื่อนเศรษฐกิจ</p> <p>ประเด็นการปฏิรูปที่ 3 การเพิ่มโอกาสของผู้ประกอบการขนาดกลางและขนาดเล็กในอุตสาหกรรมและบริการเป้าหมาย</p> <p>เป้าหมาย : 1. SMEs มีความสามารถในการแข่งขันและมีผลิตภัณฑ์มวลรวมในประเทศของวิสาหกิจขนาดกลางและขนาดย่อมต่อผลิตภัณฑ์มวลรวมในประเทศทั้งประเทศสูงขึ้น</p> <p>2. ส่งเสริมการปรับตัวและการประยุกต์ใช้เทคโนโลยีเพื่อแข่งขันในยุคดิจิทัลของ SMEs</p> <p>ประเด็นการปฏิรูปที่ 4 การพัฒนาศักยภาพคนเพื่อเป็นพลังในการขับเคลื่อนเศรษฐกิจ</p> <p>เป้าหมาย : สร้างและพัฒนากำลังคนที่มีทักษะและความพร้อมเพื่อเป็นพลังในการขับเคลื่อนเศรษฐกิจ</p>
ด้านทรัพยากรธรรมชาติและสิ่งแวดล้อม	<p>ประเด็นการปฏิรูปที่ 1 เพิ่มและพัฒนาพื้นที่ป่าไม้ให้ได้ตามเป้าหมาย</p> <p>เป้าหมาย : 1. หยุดยั้งและป้องกันการทำลายทรัพยากรป่าไม้ในที่ดินป่าไม้ของรัฐทุกรูปแบบอย่างมีประสิทธิภาพ</p> <p>2. ป่าอนุรักษ์ ป่าเศรษฐกิจ ป่าชุมชน และพื้นที่สีเขียวในเขตเมืองและชุมชนมีจำนวนเพิ่มขึ้น</p> <p>ประเด็นการปฏิรูปที่ 2 การบริหารจัดการน้ำเพื่อสร้างเศรษฐกิจชุมชนในพื้นที่นอกเขตชลประทาน</p> <p>เป้าหมาย : การปรับปรุงนโยบายและการเชื่อมโยงองค์กรที่เกี่ยวข้องเพื่อเพิ่มประสิทธิภาพและขยายผลการบริหารจัดการน้ำในพื้นที่นอกเขตชลประทานต่อไป</p>
ด้านสาธารณสุข	<p>ประเด็นการปฏิรูปที่ 1 การปฏิรูประบบบริการสุขภาพผู้สูงอายุด้านการบริหารการรักษายาบาลที่บ้าน/ชุมชน และการดูแลสุขภาพตนเองในระบบสุขภาพปฐมภูมิเชิงนวัตกรรม</p> <p>เป้าหมาย : ประเทศมีระบบบริการสุขภาพผู้สูงอายุด้านการบริหารการรักษายาบาลที่บ้าน/ชุมชน และการดูแลสุขภาพตนเองในระบบสุขภาพปฐมภูมิเชิงนวัตกรรม เพื่อยกระดับคุณภาพชีวิตและลดความเหลื่อมล้ำในการเข้าถึงบริการโดยการมีส่วนร่วมของท้องถิ่น</p>

แผนการปฏิรูปประเทศ 13 ด้าน	
ด้านการศึกษา	<p>ประเด็นการปฏิรูปที่ 1 การสร้างโอกาสและความเสมอภาคทางการศึกษาตั้งแต่ระดับปฐมวัย</p> <p>เป้าหมาย : 1. ประเทศมีเด็กและเยาวชนนอกระบบการศึกษากลับเข้าศึกษาต่ออย่างน้อย จบการศึกษาภาคบังคับ และได้รับการพัฒนาทักษะอาชีพตามความถนัด และมีศักยภาพที่จะพึ่งพาตนเองในการดำรงชีวิตได้</p> <p>2. ประชากรวัยแรงงานมีทักษะด้านการอ่านและคณิตศาสตร์ (Literacy & Numeracy Competency) ในระดับการศึกษา</p> <p>ขั้นพื้นฐานที่จำเป็นต่อการทำงานและการใช้ชีวิตในโลกยุคปัจจุบัน</p>
ด้านวัฒนธรรม กีฬา แรงงาน และการพัฒนาทรัพยากรมนุษย์	<p>ประเด็นการปฏิรูปที่ 5 การบริหารจัดการศักยภาพบุคลากรของประเทศ</p> <p>เป้าหมาย : ประชาชนทุกภาคส่วนได้รับโอกาสในการพัฒนาทักษะใหม่ๆ รวมถึงการสร้างตลาดงานใหม่ๆรองรับอย่างเหมาะสม นำไปสู่ความมั่นคงทางอาชีพ</p>

ตาราง 5 การวิเคราะห์ประเด็นการพัฒนาจังหวัดภายใต้แผนพัฒนาจังหวัดที่เป็นปัจจุบัน ที่สอดคล้องกับ (ร่าง) แผนพัฒนาเศรษฐกิจและสังคมแห่งชาติ ฉบับที่ 13

(ร่าง) แผนพัฒนาเศรษฐกิจและสังคมแห่งชาติ ฉบับที่ 13	
<p>มิติภาคการผลิตและบริการ</p> <p>เป้าหมาย (High Value – Added Economy)</p>	<p>หมุดหมาย :</p> <ol style="list-style-type: none"> 1. ไทยเป็นประเทศชั้นนำด้านสินค้าเกษตรและเกษตรแปรรูปมูลค่าสูง 2. ไทยเป็นจุดหมายของการท่องเที่ยวที่เน้นคุณค่าและความยั่งยืน 3. ไทยเป็นศูนย์กลางการค้าการลงทุนและอุตสาหกรรมทางโลจิสติกส์ที่สำคัญของภูมิภาค
<p>มิติโอกาสและความเสมอภาคทางเศรษฐกิจและสังคม</p> <p>(High Opportunity Society)</p>	<p>หมุดหมาย :</p> <ol style="list-style-type: none"> 1. ไทยมี SMEs ที่เข้มแข็ง มีศักยภาพสูง และสามารถแข่งขันได้ 2. ไทยมีพื้นที่และเมืองหลักของภูมิภาคที่มีความเจริญทางเศรษฐกิจทันสมัยและน่าอยู่ 3. ไทยมีความยากจนข้ามรุ่นลดลง และคนไทยทุกคนมีความคุ้มครองทางสังคมที่เพียงพอเหมาะสม
<p>มิติความยั่งยืนของทรัพยากรธรรมชาติและสิ่งแวดล้อม</p> <p>(Eco – Friendly Living)</p>	<p>หมุดหมาย :</p> <ol style="list-style-type: none"> 1. ไทยสามารถลดความเสี่ยงและผลกระทบจากภัยธรรมชาติและเปลี่ยนแปลงสภาพภูมิอากาศ
<p>มิติปัจจัยผลักดันการพลิกโฉมประเทศ</p> <p>(Key Enablers for Thailand's Transformation)</p>	<p>หมุดหมาย :</p> <ol style="list-style-type: none"> 1. ไทยมีกำลังคนสมรรถนะสูง มุ่งเรียนรู้อย่างต่อเนื่อง ตอบโจทย์การพัฒนาแห่งอนาคต

ตาราง 6 การวิเคราะห์ประเด็นการพัฒนาจังหวัดภายใต้แผนพัฒนาจังหวัดที่เป็นปัจจุบัน ที่สอดคล้องกับเป้าหมายการพัฒนาที่ยั่งยืน (SDGs)

เป้าหมายการพัฒนาที่ยั่งยืน (SDGs)	ประเด็นการพัฒนาจังหวัด
1. ยุติความยากจนทุกรูปแบบในทุกที่	ประเด็นการพัฒนาที่ 1 การพัฒนาคุณภาพชีวิตประชาชนในทุกมิติ
2. ยุติความหิวโหย บรรลุความมั่นคงทางอาหาร และยกระดับโภชนาการและส่งเสริมเกษตรกรรมที่ยั่งยืน	ประเด็นการพัฒนาที่ 1 การพัฒนาคุณภาพชีวิตประชาชนในทุกมิติ ประเด็นการพัฒนาที่ 3 การพัฒนาระบบเกษตรกรรมอย่างครบวงจร
3. สร้างหลักประกันว่าคนมีชีวิตที่มีสุขภาพดี และส่งเสริมสวัสดิภาพสำหรับทุกคนในทุกวัย	ประเด็นการพัฒนาที่ 1 การพัฒนาคุณภาพชีวิตประชาชนในทุกมิติ
4. สร้างหลักประกันว่าทุกคนมีการศึกษาที่มีคุณภาพอย่างครอบคลุมและเท่าเทียม และสนับสนุนโอกาสในการเรียนรู้ตลอดชีวิต	ประเด็นการพัฒนาที่ 1 การพัฒนาคุณภาพชีวิตประชาชนในทุกมิติ ประเด็นการพัฒนาที่ 5 การพัฒนาการค้า การลงทุน อุตสาหกรรม และเขตเศรษฐกิจพิเศษ
5. บรรลุความเสมอภาคระหว่างเพศ และให้อำนาจของผู้หญิงและเด็กหญิงทุกคน	ประเด็นการพัฒนาที่ 1 การพัฒนาคุณภาพชีวิตประชาชนในทุกมิติ
6. สร้างหลักประกันเรื่องน้ำและการสุขาภิบาลให้มีการจัดการอย่างยั่งยืน และมีสภาพพร้อมใช้สำหรับทุกคน	ประเด็นการพัฒนาที่ 2 การพัฒนาเมืองให้น่าอยู่ เป็นมิตรต่อสิ่งแวดล้อม ประเด็นการพัฒนาที่ 3 การพัฒนาระบบเกษตรกรรมอย่างครบวงจร
7. สร้างหลักประกันว่าทุกคนเข้าถึงพลังงานสมัยใหม่ในราคาที่สามารถหาซื้อได้ เชื่อถือได้ และยั่งยืน	ประเด็นการพัฒนาที่ 2 การพัฒนาเมืองให้น่าอยู่ เป็นมิตรต่อสิ่งแวดล้อม
8. ส่งเสริมการเติบโตทางเศรษฐกิจอย่างต่อเนื่อง ครอบคลุม และยั่งยืน การจ้างงานเต็มที่ และมีผลิตภาพ และการมีงานที่เหมาะสมสำหรับทุกคน	ประเด็นการพัฒนาที่ 1 การพัฒนาคุณภาพชีวิตประชาชนในทุกมิติ ประเด็นการพัฒนาที่ 4 การพัฒนาการท่องเที่ยวอัตลักษณ์คุณค่าสูงและเติบโตอย่างยั่งยืน ประเด็นการพัฒนาที่ 5 การพัฒนาการค้า การลงทุน อุตสาหกรรม และเขตเศรษฐกิจพิเศษ
9. สร้างโครงสร้างพื้นฐานที่มีความทนทาน ส่งเสริมการพัฒนาอุตสาหกรรมที่ครอบคลุมและยั่งยืน และส่งเสริมนวัตกรรม	ประเด็นการพัฒนาที่ 2 การพัฒนาเมืองให้น่าอยู่ เป็นมิตรต่อสิ่งแวดล้อม ประเด็นการพัฒนาที่ 5 การพัฒนาการค้า การลงทุน อุตสาหกรรม และเขตเศรษฐกิจพิเศษ
10. ลดความไม่เสมอภาคภายในและระหว่างประเทศ	ประเด็นการพัฒนาที่ 5 การพัฒนาการค้า การลงทุน อุตสาหกรรม และเขตเศรษฐกิจพิเศษ

เป้าหมายการพัฒนาที่ยั่งยืน (SDGs)	ประเด็นการพัฒนาจังหวัด
11. ทำให้เมืองและการตั้งถิ่นฐานของมนุษย์มีความปลอดภัย ทัวถึงพร้อมรับการเปลี่ยนแปลงและยั่งยืน	ประเด็นการพัฒนาที่ 2 การพัฒนาเมืองให้น่าอยู่ เป็นมิตรต่อสิ่งแวดล้อม
12. สร้างหลักประกันให้มีแบบแผนการผลิตและการบริโภคที่ยั่งยืน	ประเด็นการพัฒนาที่ 2 การพัฒนาเมืองให้น่าอยู่ เป็นมิตรต่อสิ่งแวดล้อม
13. ปฏิบัติการอย่างเร่งด่วนเพื่อต่อสู้กับการเปลี่ยนแปลงสภาพภูมิอากาศ และผลกระทบที่เกิดขึ้น	ประเด็นการพัฒนาที่ 2 การพัฒนาเมืองให้น่าอยู่ เป็นมิตรต่อสิ่งแวดล้อม
14. อนุรักษ์และใช้ประโยชน์จากมหาสมุทร ทะเล และทรัพยากรทางทะเลอย่างยั่งยืนเพื่อการพัฒนาที่ยั่งยืน	-
15. ปกป้อง ปันฟู และสนับสนุนการใช้ระบบนิเวศบนบกอย่างยั่งยืน จัดการป่าไม้อย่างยั่งยืน ต่อสู้กับการกลายสภาพเป็นทะเลทราย หยุดการเสื่อมโทรมของที่ดินและฟื้นสภาพกลับมาใหม่ และหยุดการสูญเสียความหลากหลายทางชีวภาพ	ประเด็นการพัฒนาที่ 2 การพัฒนาเมืองให้น่าอยู่ เป็นมิตรต่อสิ่งแวดล้อม
16. ส่งเสริมสังคมที่สงบสุขและครอบคลุม เพื่อการพัฒนาที่ยั่งยืน ให้ทุกคนเข้าถึงความยุติธรรม และสร้างสถาบันที่มีประสิทธิภาพ รับผิดชอบ และครอบคลุมในทุกระดับ	ประเด็นการพัฒนาที่ 1 การพัฒนาคุณภาพชีวิตประชาชนในทุกมิติ
17. เสริมความเข้มแข็งให้แก่งlobalการดำเนินงาน และฟื้นฟูสภาพหุ้นส่วนความร่วมมือระดับโลก สำหรับการการพัฒนาที่ยั่งยืน	ประเด็นการพัฒนาที่ 4 การพัฒนาการท่องเที่ยวอัตลักษณ์คุณค่าสูงและเติบโตอย่างยั่งยืน

ตาราง 7 การวิเคราะห์ประเด็นการพัฒนาจังหวัดภายใต้แผนพัฒนาจังหวัดที่เป็นปัจจุบัน ที่สอดคล้องกับ (ร่าง) กรอบแผนพัฒนาภาคกลาง (พ.ศ. 2566 – 2570)

(ร่าง) กรอบแผนพัฒนาภาคกลาง (พ.ศ. 2566 – 2570)	
1. พัฒนาและยกระดับภาคกลางไปสู่การเป็นแหล่งเกษตรสมัยใหม่และศูนย์รวบรวมและกระจายสินค้าเกษตรของประเทศ	1.1 เพิ่มผลิตภาพและสร้างมูลค่าเพิ่มให้แก่สินค้าเกษตรและสินค้าเกษตรแปรรูป รวมทั้งวัสดุเหลือใช้ทางการเกษตรในพื้นที่แหล่งผลิตสำคัญของภาค เพื่อยกระดับรายได้ให้แก่เกษตรกรจะได้สร้างแรงจูงใจให้คนรุ่นใหม่หันมาสืบทอดอาชีพเกษตรกรรม และลดการเผาวัสดุเหลือใช้ทางการเกษตรที่จะสร้างปัญหาให้กับสิ่งแวดล้อม อาทิ ข้าวในเขตพื้นที่จังหวัดสุพรรณบุรีพระนครศรีอยุธยา ชัยนาท ลพบุรี อ่างทอง ปทุมธานี สิงห์บุรี และนครปฐม อ้อยในเขตพื้นที่จังหวัดกาญจนบุรี ลพบุรี และสุพรรณบุรี พืชผักในเขตพื้นที่จังหวัดราชบุรี กาญจนบุรี สุพรรณบุรี และนครปฐม โคนม-โคนมในเขตพื้นที่จังหวัดสระบุรี ลพบุรี กาญจนบุรี ประจวบคีรีขันธ์ และราชบุรี สุนัขในเขตพื้นที่จังหวัดราชบุรี และนครปฐม สัตว์ปีกในเขตพื้นที่จังหวัดลพบุรี สระบุรี กาญจนบุรี และสุพรรณบุรี และสัตว์น้ำในเขตพื้นที่จังหวัดประจวบคีรีขันธ์ สมุทรสาคร สมุทรสงคราม และสมุทรปราการ ผ่านการวิจัยพัฒนาและการใช้เทคโนโลยีและนวัตกรรมที่เข้มข้น

(ร่าง) กรอบแผนพัฒนาภาคกลาง (พ.ศ. 2566 – 2570)	
	<p>1.2 ส่งเสริมและสนับสนุนการทำการเกษตรรูปแบบใหม่ โดยใช้เทคโนโลยีต่างๆ ที่มีความแม่นยำสูงมาใช้ในการทำการเกษตร เพื่อพัฒนาไปสู่เกษตรกรอัจฉริยะ (Smart Farm หรือ Intelligent Farm) ซึ่งจะช่วยให้เกิดการใช้ทรัพยากรให้คุ้มค่าที่สุด</p> <p>1.3 ส่งเสริมการทำการเกษตรที่ยั่งยืน อาทิ การทำเกษตรปลอดภัยและเกษตรอินทรีย์ ที่ให้ความสำคัญกับความปลอดภัยต่อผู้บริโภค และสิ่งแวดล้อม เพื่อพัฒนาคุณภาพการทำการเกษตรไปสู่มาตรฐาน ความปลอดภัย</p> <p>1.4 เพิ่มประสิทธิภาพการบริหารจัดการสินค้าเกษตรตลอดห่วงโซ่มูลค่าด้วยเทคโนโลยีดิจิทัล โดยให้ความสำคัญกับการพัฒนาฐานข้อมูลด้านการผลิตและการตลาดอย่างเป็นระบบ และเป็นประโยชน์ ต่อการวางแผนการผลิตของเกษตรกร และพัฒนาตลาดค้าส่งค้าปลีกสินค้าเกษตรที่สำคัญในพื้นที่ไปสู่การเป็นศูนย์รวบรวมและกระจายสินค้าเกษตรของประเทศ รองรับการค้าขายทางธุรกิจ e-Commerce</p>
2. พัฒนาแหล่งท่องเที่ยวสำคัญและแหล่งท่องเที่ยวชุมชนให้เข้าสู่ตลาดท่องเที่ยวคุณภาพ	<p>2.1 สร้างมูลค่าการท่องเที่ยวและปรับทิศทางการพัฒนาการท่องเที่ยวให้สอดคล้องกับความต้องการ โดยส่งเสริมการพัฒนาการท่องเที่ยวเชิงนิเวศในเขตจังหวัดที่มีแหล่งธรรมชาติที่มีเอกลักษณ์เฉพาะถิ่น และแหล่งวัฒนธรรมและประวัติศาสตร์ที่เกี่ยวข้องกับระบบนิเวศ อาทิ จังหวัดกาญจนบุรี เพชรบุรี ประจวบคีรีขันธ์ สระบุรี สมุทรสาคร และสมุทรสงคราม เชิงประวัติศาสตร์ อาทิ พระนครศรีอยุธยา ลพบุรี กาญจนบุรี สุพรรณบุรี และนครปฐม เชิงอาหารและวัฒนธรรม อาทิ พระนครศรีอยุธยา ชัยนาท ราชบุรี และเพชรบุรี เชิงกีฬา อาทิ จังหวัดสุพรรณบุรี เชิงการแพทย์และการส่งเสริมสุขภาพ อาทิ นครปฐม พระนครศรีอยุธยา เพชรบุรี กาญจนบุรี และสระบุรี</p> <p>2.2 ส่งเสริมการจัดการการท่องเที่ยวสีเขียวเพื่อลดผลกระทบทางสิ่งแวดล้อมจากการท่องเที่ยว โดยให้ความสำคัญกับการพัฒนาการท่องเที่ยวชุมชนบนพื้นฐานความรับผิดชอบต่อสังคมและสิ่งแวดล้อม เพื่อให้สามารถบริหารจัดการดูแลเรื่องความสะอาด สุขอนามัยและความปลอดภัยของนักท่องเที่ยว</p> <p>2.3 ส่งเสริมการพัฒนาการท่องเที่ยวเชิงสร้างสรรค์และวัฒนธรรม โดยใช้จุดเด่นและความคิดสร้างสรรค์ศิลปะ วัฒนธรรม และองค์ความรู้ท้องถิ่นมาพัฒนาแหล่งท่องเที่ยว สินค้าและบริการ ที่เป็นอัตลักษณ์เฉพาะถิ่นให้มีคุณค่าตอบสนองความต้องการของตลาดที่มีความหลากหลายมากขึ้น</p> <p>2.4 พัฒนาการท่องเที่ยวโดยคำนึงถึงขีดความสามารถในการรองรับ โดยเฉพาะในจังหวัดที่มีแหล่งท่องเที่ยวที่มีชื่อเสียงในระดับนานาชาติและมีจำนวนนักท่องเที่ยวมาเที่ยวจำนวนมาก อาทิ จังหวัดกาญจนบุรี เพชรบุรี ประจวบคีรีขันธ์ และพระนครศรีอยุธยา</p>
3. พัฒนาคาถกลางเป็นศูนย์กลางทางการแพทย์และสุขภาพมูลค่าสูง	<p>3.1 ยกระดับบริการการแพทย์แบบครบวงจร (Medical Hub) และเป็นเครือข่ายรองรับการขยายตัวจากกรุงเทพฯ ในเขตพื้นที่นครปฐม นนทบุรี ปทุมธานี และสมุทรปราการ</p> <p>3.2 ส่งเสริมการวิจัยทางการแพทย์และรักษาโรคเฉพาะทาง โดยภาคกลางมีศักยภาพ และความเป็นเลิศทางการรักษาเกี่ยวกับโรคติดต่อและโรคติดเชื้อ โรคทางออก และโรคจิตเวช</p> <p>3.3 เพิ่มประสิทธิภาพการรักษาพยาบาลและพัฒนาขีดความสามารถในการให้บริการทางการแพทย์และการดูแลสุขภาพ</p>

(ร่าง) กรอบแผนพัฒนาภาคกลาง (พ.ศ. 2566 – 2570)	
	3.4 ส่งเสริมการแพทย์ทางเลือก โดยเฉพาะในพื้นที่ที่มีศักยภาพในการพัฒนาเป็นเมืองสมุนไพร และมีภูมิปัญญาตำรายาสมุนไพรและแพทย์แผนไทย อาทิ นครปฐม นนทบุรี พระนครศรีอยุธยา เพชรบุรี กาญจนบุรี สระบุรี และชัยนาท
4. พัฒนาการผลิตกำลังคนให้มีทักษะรองรับอุตสาหกรรมและบริการแห่งอนาคต	<p>4.1 ยกระดับคุณภาพมาตรฐานการเรียนการสอนในทุกพื้นที่ให้มีคุณภาพในระดับมาตรฐานสากลทั้งในระบบและนอกระบบโรงเรียน โดยเฉพาะจังหวัดที่ไม่ได้ตั้งอยู่ในเขตปริมณฑลของกรุงเทพฯ เพื่อให้ทุกพื้นที่สามารถผลิตบุคลากรที่มีคุณภาพ และลดพฤติกรรม การเลือกเข้าศึกษาในสถาบันการศึกษา ในเขตกรุงเทพฯ และปริมณฑลโดยไม่คำนึงถึงเรื่องระยะทางในการเดินทาง ทำให้ต้องเสียค่าใช้จ่ายในการเดินทางและค่าที่พัก รวมทั้งทำให้เกิดความแออัดในเขตพื้นที่กรุงเทพฯ และปริมณฑล</p> <p>4.2 พัฒนาหลักสูตรการเรียนการสอนให้ทันสมัย เพื่อให้สามารถผลิตบุคลากรหรือแรงงานได้ตรงตามความต้องการของพื้นที่ อาทิ ยานยนต์ไฟฟ้า ในเขตจังหวัดพระนครศรีอยุธยา</p> <p>4.3 สนับสนุนเทคโนโลยีทางการศึกษาให้แก่สถานศึกษาที่อยู่ห่างไกลความเจริญ และมีความขาดแคลน อาทิ จังหวัดชัยนาท และกาญจนบุรี</p> <p>4.4 ส่งเสริมและสนับสนุนการสร้างทักษะใหม่ที่เป็นจำเป็นในการทำงานให้สอดคล้องกับความต้องการ (ReSkill) ควบคู่กับการพัฒนาเพื่อยกระดับทักษะเดิมให้ดีขึ้นรองรับการเติบโตในอนาคต (UpSkill) เพื่อพัฒนาผลิตภาพแรงงานให้สูงขึ้น โดยเฉพาะพื้นที่จังหวัดที่มีความต้องการแรงงานที่ทักษะฝีมือสูง อาทิ จังหวัดพระนครศรีอยุธยา สมุทรปราการ และปทุมธานี</p>
5. พัฒนาเมืองเขตเศรษฐกิจพิเศษชายแดนและเมืองชายแดน รวมทั้งพื้นที่ระเบียงเศรษฐกิจพิเศษภาคกลาง-ตะวันตก ให้เอื้อต่อการพัฒนาเศรษฐกิจและสังคมในอนาคต	<p>5.1 เร่งดำเนินการวางแผนพัฒนารูปแบบเมืองเพื่อรองรับการขยายตัวของเมืองในอนาคต โดยคำนึงถึงหลักการสถาปัตยกรรม(Universal Design) เพื่อคนทุกกลุ่ม</p> <p>5.2 วางแผนบริหารจัดการพื้นที่ให้เอื้อต่อการพัฒนาในอนาคต โดยคำนึงถึงความยั่งยืนทางภูมิณีเวศ ภูมิสังคม และภูมิวัฒนธรรม บนพื้นฐานการมีส่วนร่วมของทุกภาคส่วนในสังคม</p> <p>5.3 เร่งพัฒนาโครงสร้างพื้นฐาน ระบบขนส่งมวลชนและระบบขนส่งสาธารณะทั้งทางบก ทางน้ำ และทางอากาศ เพื่ออำนวยความสะดวกในการคมนาคมขนส่งสินค้า โดยให้ความสำคัญกับการพัฒนา ระบบขนส่งต่อเนื่องหลายรูปแบบที่มุ่งเน้นการพัฒนาระบบเชื่อมต่อ เพื่อเพิ่มประสิทธิภาพและลดต้นทุน การคมนาคมขนส่งให้เอื้อต่อการพัฒนาธุรกิจบริการโลจิสติกส์โดยเฉพาะการรวบรวมและกระจายสินค้าที่จะเติบโตควบคู่กับธุรกิจ e-Commerce</p> <p>5.4 เร่งดำเนินการพัฒนาตามแผนพัฒนาระเบียงเศรษฐกิจพิเศษภาคกลาง - ตะวันตก (CWEC) ในพื้นที่จังหวัดกาญจนบุรีสุพรรณบุรี พระนครศรีอยุธยา และนครปฐม</p>

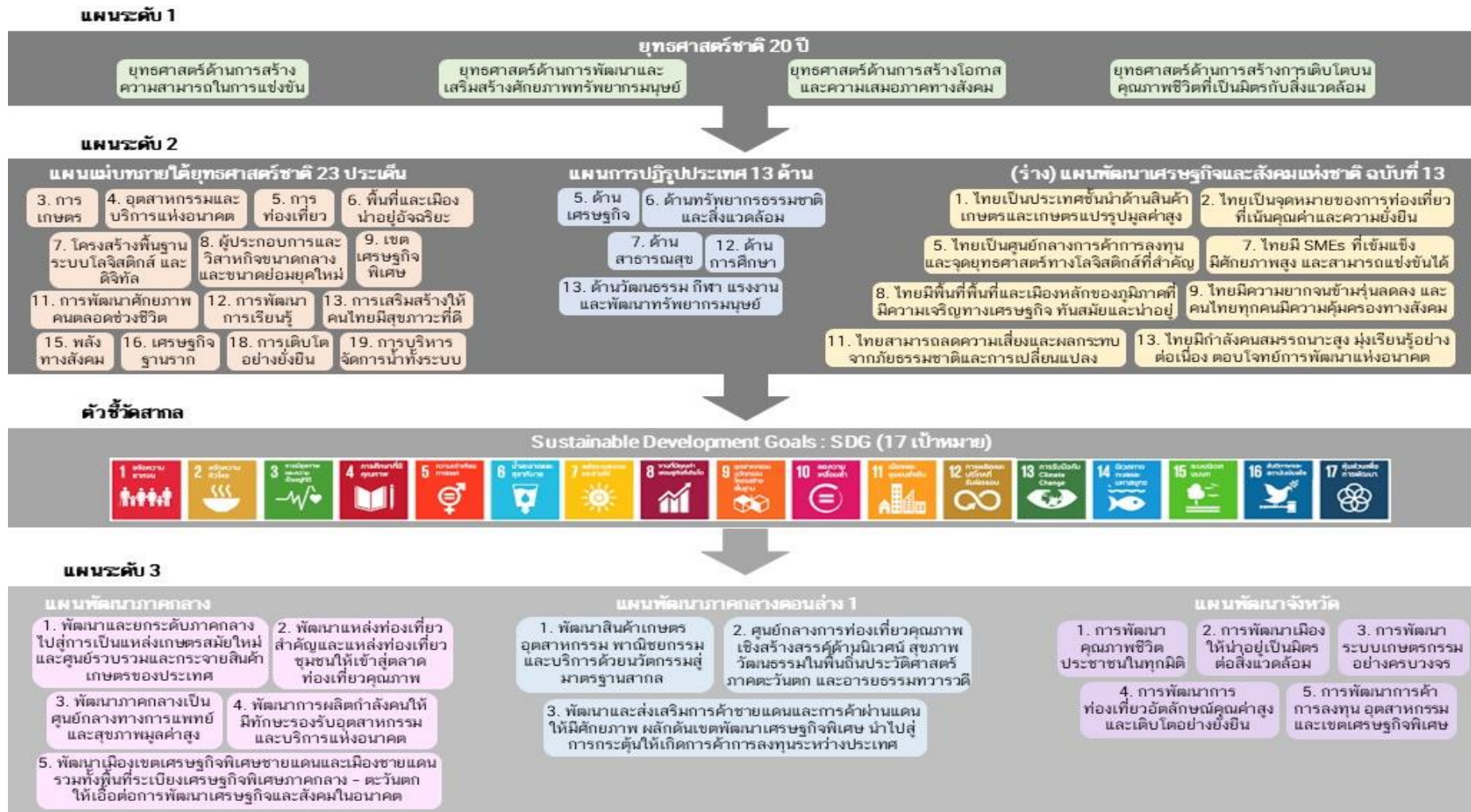
ตาราง 8 การวิเคราะห์ประเด็นการพัฒนาจังหวัดภายใต้แผนพัฒนาจังหวัดที่เป็นปัจจุบัน ที่สอดคล้องกับ
แผนพัฒนากลุ่มจังหวัดภาคกลางตอนล่าง 1 (พ.ศ. 2566 – 2570)

แผนพัฒนากลุ่มจังหวัดภาคกลางตอนล่าง 1 (พ.ศ. 2566 – 2570)		
เป้าหมายการพัฒนา ศูนย์กลางการผลิตและการตลาดสินค้าภาคเกษตร อุตสาหกรรมปลอดภัย การท่องเที่ยวคุณภาพ เชิงสร้างสรรค์และการค้าภาคตะวันตก	ตัวชี้วัดความสำเร็จตามเป้าหมายการพัฒนา 1. เศรษฐกิจมั่นคง ประเมินจากอัตราการขยายตัวมูลค่าผลิตภัณฑ์มวลรวมของกลุ่มจังหวัดเพิ่มขึ้นเฉลี่ยร้อยละ 2.5 2. ประชาชนมีค้ำประกันจากมูลค่าผลิตภัณฑ์กลุ่มจังหวัดเฉลี่ยต่อหัวเพิ่มขึ้นเฉลี่ย 2,455 บาท/คน	ประเด็นการพัฒนา 1. พัฒนาสินค้าเกษตร อุตสาหกรรม พาณิชยกรรม และบริการด้วยนวัตกรรมสู่มาตรฐานสากล 2. ศูนย์กลางการท่องเที่ยวคุณภาพ เชิงสร้างสรรค์ ด้านนิเวศน์ สุขภาพ วัฒนธรรมในพื้นที่ ประวัติศาสตร์ ภาคตะวันตก และอารยธรรมทวารวดี 3. พัฒนาและส่งเสริมการค้าชายแดนและการค้าผ่านแดนให้มีศักยภาพ ผลักดันเขตพัฒนเศรษฐกิจพิเศษนำไปสู่การกระตุ้นให้เกิดการค้าการลงทุนระหว่างประเทศ

ตาราง 9 การวิเคราะห์ประเด็นการพัฒนาจังหวัดภายใต้แผนพัฒนาจังหวัดที่เป็นปัจจุบัน ที่สอดคล้องกับ
นโยบายและยุทธศาสตร์ต่าง ๆ ที่เกี่ยวข้องกับแผนพัฒนาจังหวัดกาญจนบุรี (พ.ศ. 2566 – 2570)

แผนพัฒนาจังหวัดกาญจนบุรี (พ.ศ. 2566 – 2570)	
ประเด็นการพัฒนาที่ 1 การพัฒนาคุณภาพชีวิตประชาชนในทุกมิติ	เป้าประสงค์ : ประชาชนชาวกาญจนบุรีมีคุณภาพชีวิตที่ดี มีรายได้มั่นคง มีความปลอดภัยในชีวิตและทรัพย์สิน เข้าถึงและได้รับการสาธารณสุขและสวัสดิการได้สะดวก รวดเร็ว ทัวถึง เป็นธรรม สามารถเรียนรู้และพัฒนา ทักษะการประกอบอาชีพได้ทุกช่วงวัย
ประเด็นการพัฒนาที่ 2 การพัฒนาเมืองให้น่าอยู่ เป็นมิตรต่อสิ่งแวดล้อม	เป้าประสงค์ : จังหวัดกาญจนบุรีเป็นเมืองน่าอยู่ น่าเที่ยว ทรัพยากรธรรมชาติได้รับการดูแล บำรุงรักษาฟื้นฟู พื้นที่ป่าไม้อุดมสมบูรณ์ การควบคุมมลภาวะทางน้ำ อากาศ ควัน อยู่ในเกณฑ์มาตรฐาน
ประเด็นการพัฒนาที่ 3 การพัฒนาระบบเกษตรกรรมอย่างครบวงจร	เป้าประสงค์ : สินค้าเกษตรมีคุณภาพมาตรฐาน ตามความต้องการของตลาด และสามารถเชื่อมโยงไปยังภาคอุตสาหกรรมต่อเนื่อง เกษตรกรมีความสามารถในการพัฒนาสินค้าเกษตรด้วยองค์ความรู้และเทคโนโลยี สร้างรายได้เพิ่มขึ้นและมีเสถียรภาพมากขึ้น
ประเด็นการพัฒนาที่ 4 การพัฒนาการท่องเที่ยวอัตลักษณ์คุณค่าสูงและเติบโตอย่างยั่งยืน	เป้าประสงค์ : รายได้จากการท่องเที่ยวเพิ่มสูงขึ้น แหล่งท่องเที่ยวและโครงสร้างพื้นฐานได้มาตรฐานการท่องเที่ยวสากล บุคลากรด้านการท่องเที่ยวทั้งระดับบริหาร ปฏิบัติการ และชุมชนมีศักยภาพสูงขึ้น
ประเด็นการพัฒนาที่ 5 การพัฒนาการค้า การลงทุน อุตสาหกรรม และเขตเศรษฐกิจพิเศษ	เป้าประสงค์ : การลงทุนในจังหวัดเพิ่มขึ้น สถานประกอบการมีความเข้มแข็งทางการเงิน ใช้เทคโนโลยีแทนแรงงานไร้ฝีมือและเป็นมิตรกับสิ่งแวดล้อม แรงงานมีสมรรถนะสูง ผู้ประกอบการขยายการค้าการลงทุนไปประเทศเพื่อนบ้านได้

Strategy Road Map ความเชื่อมโยงตั้งแต่ยุทธศาสตร์ มาแผนพัฒนาจังหวัด



ภาพ 6 การเชื่อมโยงยุทธศาสตร์ระดับประเทศสู่แผนพัฒนาจังหวัดกาญจนบุรี (พ.ศ. 2566 – 2570)

2.3 การวิเคราะห์สถานการณ์ แนวโน้ม การพัฒนาในระดับจังหวัด

การวิเคราะห์สถานการณ์ แนวโน้ม การพัฒนาในระดับจังหวัด โดยศึกษาจากตัวชี้วัดการพัฒนาระดับจังหวัดและกลุ่มจังหวัด¹⁹ เดือนกรกฎาคม ปี 2564 ของสำนักงานสภาพัฒนาการเศรษฐกิจและสังคมแห่งชาติ ที่ดำเนินการตามมติคณะรัฐมนตรีเมื่อวันที่ 30 กันยายน 2558 ซึ่งเห็นชอบให้ส่วนราชการนำตัวชี้วัดการพัฒนาระดับจังหวัดและกลุ่มจังหวัดพิจารณาใช้ประโยชน์ในการกำหนดแผนงานโครงการและงบประมาณลงสู่พื้นที่ เพื่อให้เกิดการบูรณาการขับเคลื่อนระหว่างจังหวัด กลุ่มจังหวัด และส่วนราชการ เป็นไปอย่างมีประสิทธิภาพ



แนวคิดการจัดทำตัวชี้วัดการพัฒนาระดับจังหวัดและกลุ่มจังหวัด เป็นการพัฒนาเครื่องมือที่ใช้วัดสถานะการพัฒนาพื้นที่จังหวัดและกลุ่มจังหวัดเชิงเปรียบเทียบ โดยมีเงื่อนไขข้อมูลที่น่ามาจัดทำตัวชี้วัดจะต้องมีการจัดเก็บครอบคลุมทั้ง 76 จังหวัด และจัดเก็บอย่างต่อเนื่องทุกปีหรือปีเว้นปี สำหรับการดำเนินการในปี 2564 ได้นำเป้าหมายการพัฒนาที่ยั่งยืน (Sustainable Development Goals: SDGs) มาปรับใช้เป็นกรอบในการปรับปรุงตัวชี้วัดการพัฒนาระดับจังหวัด เพื่อให้จังหวัดมีข้อมูลตัวชี้วัดที่สะท้อนระดับการพัฒนาในพื้นที่และสอดคล้องกับเป้าหมายการจัดทำตัวชี้วัด SDGs ในระดับพื้นที่ของประเทศ โดยได้จัดทำข้อมูลเป็น

อนุกรมตั้งแต่ปี 2558 – 2562 นำเสนอผลการเปรียบเทียบการพัฒนาในระดับภาพรวม ระดับรายตัวชี้วัด และระดับจังหวัดและกลุ่มจังหวัด ในรูปแบบที่ กราฟแท่งเปรียบเทียบ 5 ปี และกราฟใยแมงมุม รวมทั้งตารางข้อมูล เปรียบเทียบ 5 ปีในแต่ละตัวชี้วัดเทียบกับค่ากลางของประเทศ

โดยที่จังหวัด กลุ่มจังหวัดสามารถใช้ตัวชี้วัดชุดใหม่นี้ เป็นเครื่องมือในการวิเคราะห์เปรียบเทียบผลการพัฒนาและแนวโน้มของประเด็นปัญหาในพื้นที่ได้อย่างต่อเนื่อง และนำไปใช้ประกอบการวางแผนและจัดทำแผนพัฒนาจังหวัด และกลุ่มจังหวัด และกำหนดแผนงานโครงการอย่างสอดคล้อง รวมทั้งส่วนราชการสามารถนำตัวชี้วัดไปใช้ประโยชน์ในการวิเคราะห์และชี้พื้นที่เป้าหมายการพัฒนาในระดับจังหวัดและกลุ่มจังหวัด ในส่วนที่เกี่ยวกับการกำหนดโครงการและงบประมาณได้ชัดเจนยิ่งขึ้น

มติคณะรัฐมนตรี เมื่อวันที่ 25 ตุลาคม 2559 เห็นชอบให้กระทรวงมหาดไทย (มท.) มีกลไกการขับเคลื่อนเป้าหมายการพัฒนาที่ยั่งยืนในระดับพื้นที่ และมติคณะรัฐมนตรี เมื่อวันที่ 24 มีนาคม 2563 รับทราบผลการประชุมคณะกรรมการเพื่อการพัฒนาที่ยั่งยืน (กพย.) ครั้งที่ 1/2562 เมื่อวันที่ 19 ธันวาคม 2562 โดยที่ประชุมเห็นชอบหลักการร่างแผนการขับเคลื่อนเป้าหมายการพัฒนาที่ยั่งยืน (SDGs) สำหรับประเทศไทย

ทั้งนี้ ตัวชี้วัดการพัฒนาระดับจังหวัด (Common Indicators) ชุดใหม่ มีการจัดกลุ่มข้อมูลตัวชี้วัดตามกรอบเป้าหมายการพัฒนาที่ยั่งยืน 5 มิติ (5P) ได้แก่ มิติการพัฒนาคน (People) มิติเศรษฐกิจและความมั่งคั่ง (Prosperity) มิติสิ่งแวดล้อม (Planet) มิติสันติภาพและยุติธรรม (Peace) และมิติความเป็นหุ้นส่วนการพัฒนา (Partnership) ประกอบด้วยตัวชี้วัดในแต่ละมิติ ดังนี้

¹⁹ ที่มา: https://www.nesdc.go.th/ewt_news.php?nid=11594&filename=index

- 1) มิติการพัฒนาคน (People)
 - 1.1) ร้อยละของประชากรที่อยู่ใต้เส้นความยากจน (ร้อยละ)
 - 1.2) ร้อยละของทารกแรกเกิดที่มีน้ำหนักต่ำกว่าเกณฑ์ (ร้อยละทารกเกิดมีชีพ)
 - 1.3) ร้อยละของประชากรที่เจ็บป่วยที่เป็นผู้ป่วยใน (ร้อยละ)
 - 1.4) อัตราส่วนประชากรต่อแพทย์ (คน/แพทย์)
 - 1.5) อัตราการเข้าเรียนรวมระดับมัธยมศึกษาตอนปลายและอาชีวศึกษา (ร้อยละ)
 - 1.6) จำนวนปีการศึกษาเฉลี่ยประชากรไทย อายุ 15-39 ปี (ปี)
 - 1.7) ค่าเฉลี่ยคะแนน O-net มัธยมศึกษาตอนปลาย (คะแนน)
- 2) มิติเศรษฐกิจและความมั่งคั่ง (Prosperity)
 - 2.1) อัตราการเปลี่ยนแปลงของรายได้เฉลี่ยของครัวเรือนในจังหวัด (ร้อยละ)
 - 2.2) อัตราการเปลี่ยนแปลงของผลิตภัณฑ์มวลรวมจังหวัด (ร้อยละ)
 - 2.3) อัตราการว่างงาน (ร้อยละ)
 - 2.4) อัตราส่วนหนี้เฉลี่ยต่อรายได้เฉลี่ยของครัวเรือน (เท่า)
 - 2.5) ผลผลิตภาพแรงงาน (บาท/คน)
 - 2.6) สัดส่วนปริมาณการใช้ไฟฟ้าภาคครัวเรือนต่อประชากร (kw-ชั่วโมง/คน)
 - 2.7) สัดส่วนปริมาณน้ำมันเชื้อเพลิงในภาคอุตสาหกรรมต่อ GPP ภาคอุตสาหกรรม (ลิตร/ล้านบาท)
 - 2.8) ร้อยละผู้อยู่ในระบบประกันสังคมต่อกำลังแรงงาน (ร้อยละ)
 - 2.9) ร้อยละของครัวเรือนที่มีบ้านและที่ดินเป็นของตนเอง (ร้อยละ)
 - 2.10) ร้อยละของหมู่บ้านที่ถนนสายหลักใช้การได้ตลอดปี (ร้อยละ)
 - 2.11) สมบัติสิทธิการกระจายรายได้
- 3) มิติสิ่งแวดล้อม (Planet)
 - 3.1) อัตราการเปลี่ยนแปลงของพื้นที่ป่าไม้ในจังหวัด (ร้อยละ)
 - 3.2) สัดส่วนปริมาณขยะที่กำจัดถูกต้องต่อปริมาณขยะที่เกิดขึ้น (ร้อยละ)
 - 3.3) ร้อยละของครัวเรือนที่เข้าถึงน้ำประปา (ร้อยละ)
 - 3.4) ร้อยละของประชากรที่ประสบอุทกภัย (ร้อยละ)
 - 3.5) ร้อยละของประชากรที่ประสบภัยแล้ง (ร้อยละ)
- 4) มิติสันติภาพและยุติธรรม (Peace)
 - 4.1) การแจ้งความคดีชีวิต ร่างกาย เพศ และคดีประทุษร้ายต่อทรัพย์สิน (ต่อแสนคน)
 - 4.2) จำนวนของประชากรในเรือนจำ (ต่อแสนคน)
 - 4.3) จำนวนเจ้าหน้าที่ตำรวจ (ต่อแสนคน)
 - 4.4) อัตราการฆ่าตัวตาย (ต่อแสนคน)
 - 4.5) จำนวนผู้ถูกกักขังที่รอการพิพากษาในสัดส่วนของประชากรในเรือนจำ (ร้อยละ)
- 5) มิติความเป็นหุ้นส่วนการพัฒนา (Partnership)
 - 5.1) ร้อยละของประชากรที่เข้าถึงอินเทอร์เน็ต (ร้อยละ)
 - 5.2) ร้อยละของภาษีที่ท้องถิ่นจัดเก็บได้ต่อรายได้รวมที่ไม่รวมเงินอุดหนุนและเงินอุดหนุนเฉพาะกิจ (ร้อยละ)

5.3) ความสามารถในการเบิกจ่ายงบประมาณของจังหวัด (ร้อยละ)

5.4) สัดส่วนองค์กรชุมชนต่อประชากรแสนคน (แห่ง/แสนคน)

ทั้งนี้ จากรายงานตัวชี้วัดการพัฒนาระดับจังหวัดและกลุ่มจังหวัด เดือนกรกฎาคม พ.ศ. 2564 ของสำนักงานสภาพัฒนาการเศรษฐกิจและสังคมแห่งชาติ สามารถสรุปได้ดังนี้ (ภาคผนวก ข)

1. ดัชนีรวมการพัฒนาจังหวัดกาญจนบุรี

ค่าดัชนีการพัฒนา²⁰ ของจังหวัดมีค่ามากแสดงว่าจังหวัดมีการพัฒนาที่ดี (ลำดับที่มาก แสดงว่ามีระดับการพัฒนาที่ดี นั่นคือ ลำดับที่ 1 มีการพัฒนาน้อยที่สุด ลำดับที่ 76 มีการพัฒนามากที่สุด) เห็นได้จากข้อมูลปี 2562 ที่ใช้ในการวิเคราะห์ พบว่า

1.1 การเปรียบเทียบค่าดัชนีระหว่างจังหวัด

- 1.1.1 ดัชนีรวมการพัฒนาจังหวัดกาญจนบุรี มีค่าเท่ากับ 50.78 เป็นลำดับที่ 21 ของประเทศ ซึ่งต่ำกว่าค่ากลางของประเทศ²¹ (ดัชนี = 52.87)
- 1.1.2 ดัชนีด้านการพัฒนาคน (People) มีค่าเท่ากับ 54.61 เป็นลำดับที่ 15 ของประเทศ ซึ่งต่ำกว่าค่ากลางของประเทศ (ดัชนี = 63.20)
- 1.1.3 ดัชนีด้านเศรษฐกิจและความมั่งคั่ง (Prosperity) มีค่าเท่ากับ 48.01 เป็นลำดับที่ 23 ของประเทศ ซึ่งต่ำกว่าค่ากลางของประเทศ (ดัชนี = 50.03)
- 1.1.4 ดัชนีด้านสิ่งแวดล้อม (Planet) มีค่าเท่ากับ 49.30 เป็นลำดับที่ 33 ของประเทศ ซึ่งต่ำกว่าค่ากลางของประเทศ (ดัชนี = 50.92)
- 1.1.5 ดัชนีด้านสันติภาพและยุติธรรม (Peace) มีค่าเท่ากับ 63.13 เป็นลำดับที่ 36 ของประเทศ ซึ่งต่ำกว่าค่ากลางของประเทศ (ดัชนี = 63.45)
- 1.1.6 ดัชนีด้านความเป็นหุ้นส่วนพัฒนา (Partnership) มีค่าเท่ากับ 41.40 เป็นลำดับที่ 29 ของประเทศ ซึ่งต่ำกว่าค่ากลางของประเทศ (ดัชนี = 44.68)

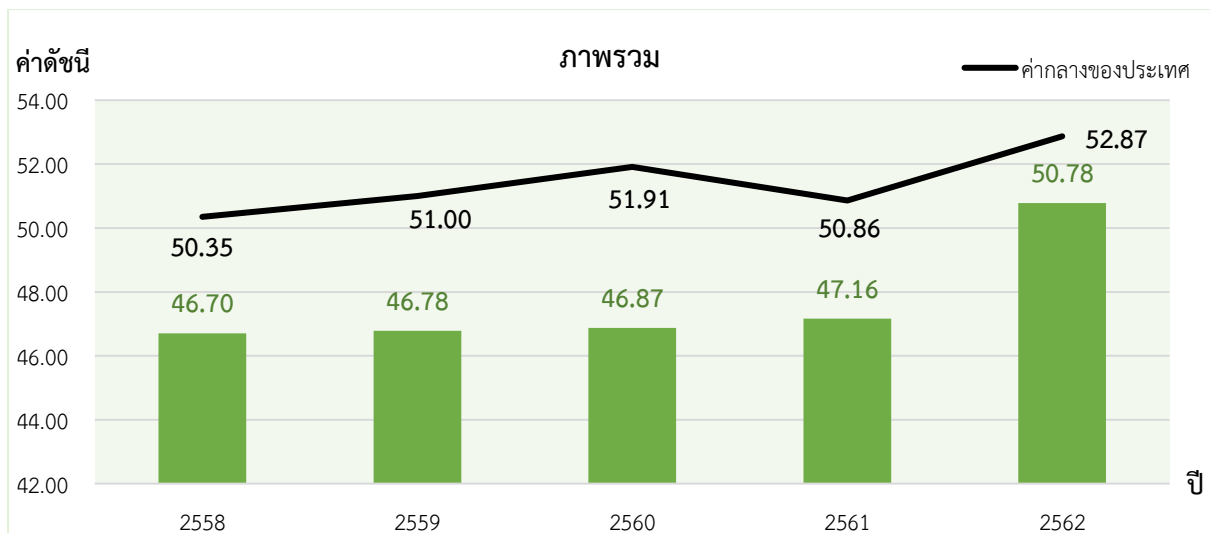
1.2 การเปรียบเทียบค่าดัชนีระหว่างปี

ดัชนีรวมการพัฒนาจังหวัดกาญจนบุรีปี 2562 มีค่าสูงกว่าปี 2561 และเมื่อพิจารณาในแต่ละมิติการพัฒนา พบว่า ในปี 2562 มิติการพัฒนาคน (People) มิติสิ่งแวดล้อม (Planet) มิติสันติภาพและยุติธรรม (Peace) และมีมิติความเป็นหุ้นส่วนพัฒนา (Partnership) มีค่าดัชนีสูงกว่าปี 2561 ส่วนมิติเศรษฐกิจและความมั่งคั่ง (Prosperity) มีค่าดัชนีในปี 2562 ต่ำกว่า ปี 2561

²⁰ การคำนวณดัชนีการพัฒนาระดับจังหวัด

- ดัชนีย่อย คำนวณจากค่าเฉลี่ยเลขคณิต (Arithmetic Mean) จากข้อมูลตัวชี้วัดในแต่ละมิติ
- ดัชนีรวม คำนวณจากค่าเฉลี่ยแบบเรขาคณิต (Geometric Mean) จากดัชนีย่อยทั้ง 5 ด้าน

²¹ ค่ากลางของประเทศ คำนวณจากค่ามัธยฐาน (Median) ของดัชนีผสม (Composite Index) ค่าดัชนีรวม หรือดัชนีย่อยในแต่ละมิติ



ภาพ 7 ดัชนีการพัฒนารวมของจังหวัดกาญจนบุรีเทียบกับค่ากลางประเทศ

* ที่มา : ข้อมูลจากตัวชี้วัดการพัฒนาระดับจังหวัดและกลุ่มจังหวัด เดือนกรกฎาคม ปี 2564, สำนักงานสภาพัฒนาการเศรษฐกิจและสังคมแห่งชาติ

2. ดัชนีด้านการพัฒนาคน (People)

ค่าดัชนีการพัฒนามีค่ามากแสดงว่าจังหวัดมีการพัฒนาที่ดี ตามข้อมูลสถิติในปี 2562 พบว่า

2.1 การเปรียบเทียบค่าดัชนีระหว่างจังหวัด ปี 2562 ดัชนีด้านการพัฒนาคน (People) มีค่าเท่ากับ 54.61 เป็นลำดับที่ 15 ของประเทศ ซึ่งต่ำกว่าค่ากลางของประเทศ (ดัชนี = 63.20)

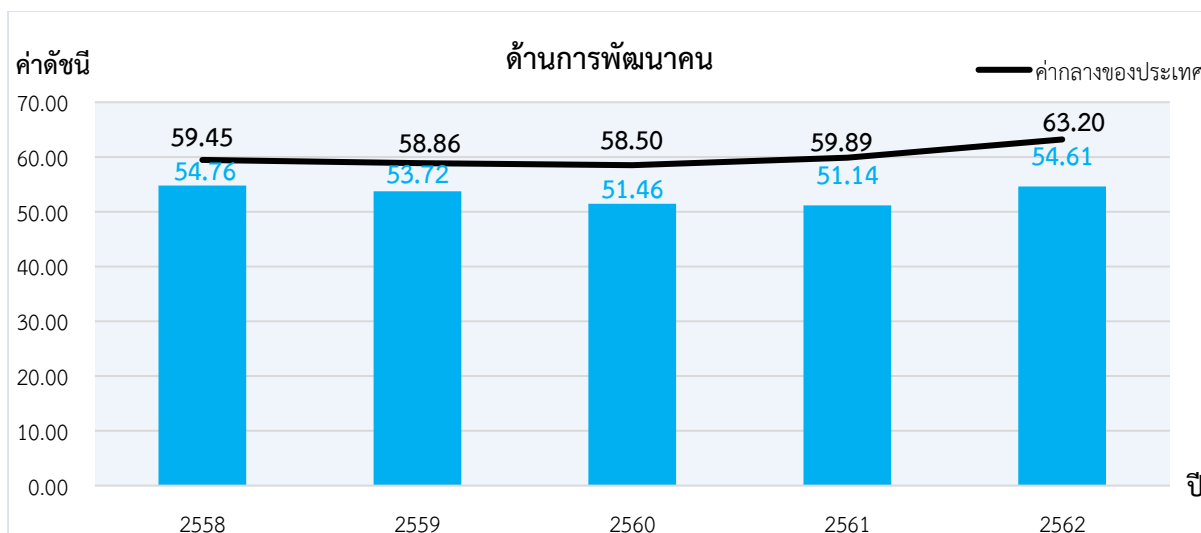
2.2 การเปรียบเทียบค่าดัชนีระหว่างปี

ดัชนีด้านการพัฒนาคน (People) จังหวัดกาญจนบุรีปี 2562 มีค่าสูงกว่าปี 2561 เมื่อพิจารณาค่าตัวชี้วัดการพัฒนา ในปี 2562 เทียบกับปี 2561 พบว่า ตัวชี้วัดที่มีการพัฒนาที่ดีขึ้น ได้แก่

- ตัวชี้วัด PP_01 ร้อยละของประชากรที่อยู่ใต้เส้นความยากจน (ร้อยละ)
- ตัวชี้วัด PP_04 อัตราส่วนประชากรต่อแพทย์ (คน/แพทย์)
- ตัวชี้วัด PP_06 จำนวนปีการศึกษาเฉลี่ยประชากรไทยอายุ 15-59 ปี (ปี)
- ตัวชี้วัด PP_07 ค่าเฉลี่ยคะแนน o-net มัธยมศึกษาตอนปลาย (คะแนน)

ในขณะที่ตัวชี้วัดที่ต้องมีการพัฒนาให้ดีขึ้นต่อไป ได้แก่

- ตัวชี้วัด PP_02 ร้อยละของทารกแรกเกิดที่มีน้ำหนักต่ำกว่าเกณฑ์
- ตัวชี้วัด PP_03 ร้อยละของประชากรที่เจ็บป่วยที่เป็นผู้ป่วยใน (ร้อยละ)
- ตัวชี้วัด PP_05 อัตราการเข้าเรียนรวมระดับมัธยมศึกษาตอนปลายและอาชีวศึกษา (ร้อยละ)



ภาพ 8 ดัชนีด้านการพัฒนาคน (People) ของจังหวัดกาญจนบุรีเทียบกับค่ากลางประเทศ

* ที่มา : ข้อมูลจากตัวชี้วัดการพัฒนาระดับจังหวัดและกลุ่มจังหวัด เดือนกรกฎาคม ปี 2564 ของสำนักงานสภาพัฒนาการเศรษฐกิจและสังคมแห่งชาติ

3. ด้านเศรษฐกิจและความมั่งคั่ง (Prosperity)

ค่าดัชนีการพัฒนามีค่ามากแสดงว่าจังหวัดมีการพัฒนาที่ดี ตามข้อมูลสถิติในปี 2562 พบว่า

3.1 การเปรียบเทียบค่าดัชนีระหว่างจังหวัด ปี 2562 ด้านเศรษฐกิจและความมั่งคั่ง (Prosperity) มีค่าเท่ากับ 48.01 เป็นลำดับที่ 23 ของประเทศ ซึ่งต่ำกว่าค่ากลางของประเทศ (ดัชนี = 50.03) และที่มีค่าต่ำกว่าปี 2561 (ดัชนี = 50.81) นั่นคือ จังหวัดกาญจนบุรีมีการพัฒนาด้านเศรษฐกิจและความมั่งคั่งในทิศทางที่แย่ลงจากปีที่ผ่านมา

3.2 การเปรียบเทียบค่าดัชนีระหว่างปี

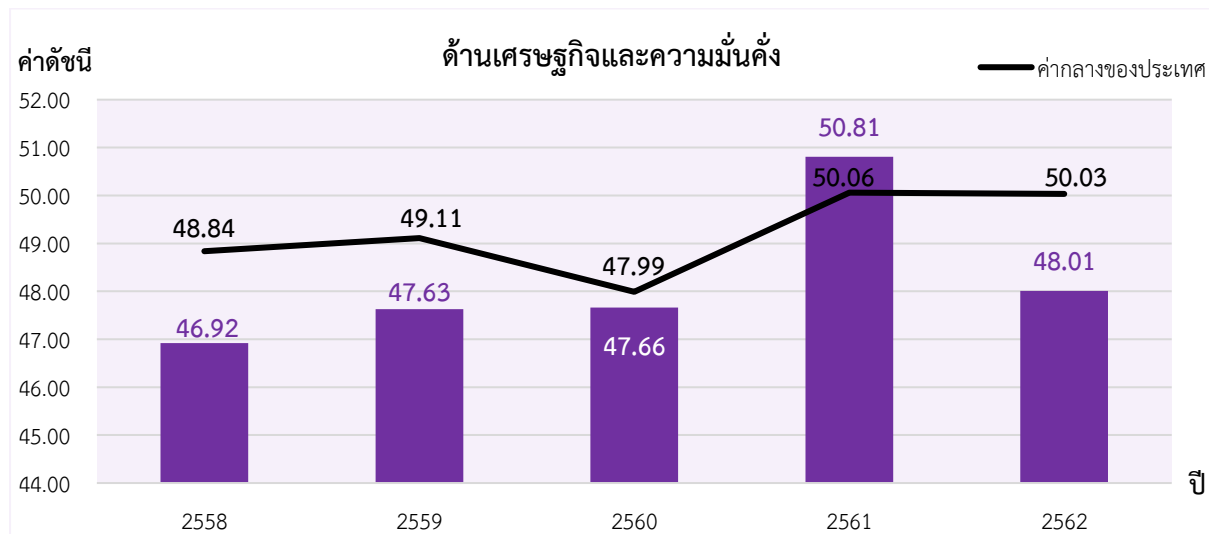
ดัชนีด้านเศรษฐกิจและความมั่งคั่ง (Prosperity) จังหวัดกาญจนบุรีปี 2562 มีค่าต่ำกว่าปี 2561 เมื่อพิจารณาอัตราการเปลี่ยนแปลงตัวชี้วัด ในปี 2562 เทียบกับปี 2561 พบว่า ตัวชี้วัดที่มีการพัฒนาที่ดีขึ้น ได้แก่

- ตัวชี้วัด PT_06 สัดส่วนปริมาณการใช้ไฟฟ้าภาคครัวเรือนต่อประชากร (kw-ชั่วโมง/คน)
- ตัวชี้วัด PT_08 ร้อยละผู้อยู่ในระบบประกันสังคมต่อกำลังแรงงาน (ร้อยละ)
- ตัวชี้วัด PT_10 ร้อยละของหมู่บ้านที่ถนนสายหลักใช้การได้ตลอดปี (ร้อยละ)

ในขณะที่ตัวชี้วัดที่ต้องมีการพัฒนาให้ดีขึ้นต่อไป ได้แก่

- ตัวชี้วัด PT_01 อัตราการเปลี่ยนแปลงของรายได้เฉลี่ยของครัวเรือนในจังหวัด (ร้อยละ)
- ตัวชี้วัด PT_02 อัตราการเปลี่ยนแปลงของผลิตภัณฑ์มวลรวมจังหวัด (ร้อยละ)
- ตัวชี้วัด PT_03 อัตราการว่างงาน (ร้อยละ)
- ตัวชี้วัด PT_04 อัตราส่วนหนี้เฉลี่ยต่อรายได้เฉลี่ยของครัวเรือน (เท่า)
- ตัวชี้วัด PT_05 ผลผลิตภาพแรงงาน (บาท/คน)
- ตัวชี้วัด PT_07 สัดส่วนปริมาณน้ำมันเชื้อเพลิงในภาคอุตสาหกรรมต่อ GDP ภาคอุตสาหกรรม (ลิตร/ล้านบาท)
- ตัวชี้วัด PT_11 สัมประสิทธิ์การกระจายรายได้

ส่วน ตัวชี้วัด PT_09 ร้อยละของครัวเรือนที่มีบ้านและที่ดินเป็นของตนเอง (ร้อยละ) มีค่าดัชนีไม่ต่างจากปีที่ผ่านมา (ร้อยละ 80.26)



ภาพ 9 ดัชนีการพัฒนาด้านเศรษฐกิจและความมั่งคั่ง (Prosperity) ของจังหวัดกาญจนบุรีเทียบกับค่ากลางประเทศ
* ที่มา: ข้อมูลจากตัวชี้วัดการพัฒนาระดับจังหวัดและกลุ่มจังหวัด เดือนกรกฎาคม ปี 2564 ของสำนักงานสภาพัฒนาการเศรษฐกิจและสังคมแห่งชาติ

4. ด้านสิ่งแวดล้อม (Planet)

ค่าดัชนีการพัฒนามีค่ามากแสดงจังหวัดมีการพัฒนาที่ดี ตามข้อมูลสถิติในปี 2562 พบว่า

4.1 การเปรียบเทียบค่าดัชนีระหว่างจังหวัด ปี 2562 ด้านสิ่งแวดล้อม (Planet) มีค่าเท่ากับ 49.30 เป็นลำดับที่ 33 ของประเทศ ซึ่งต่ำกว่าค่ากลางของประเทศ (ดัชนี = 50.92) แต่มีค่าสูงกว่าปี 2561 (ดัชนี = 48.21)

4.2 การเปรียบเทียบค่าดัชนีระหว่างปี

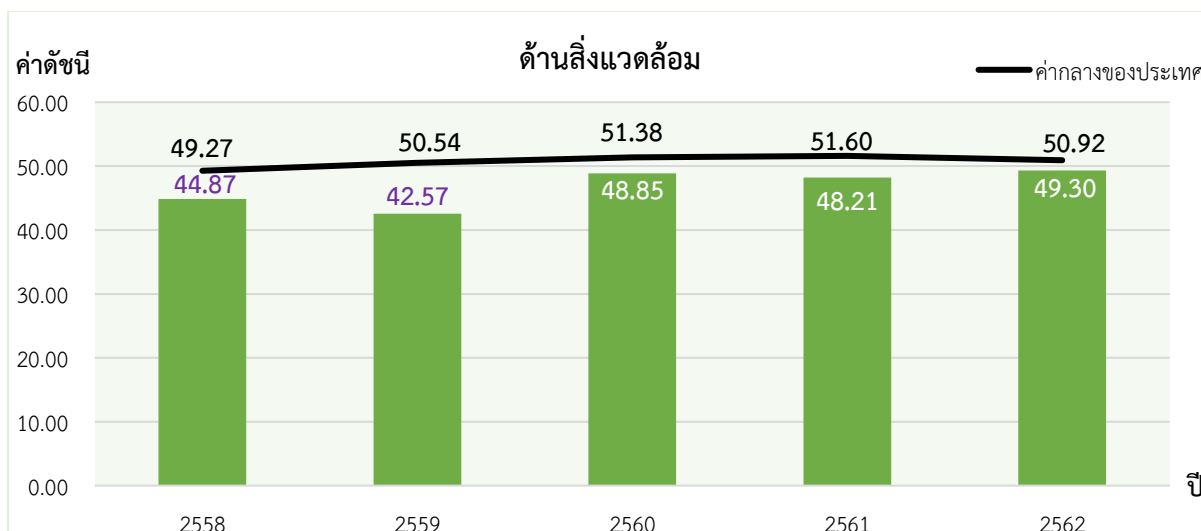
ดัชนีด้านสิ่งแวดล้อม (Planet) จังหวัดกาญจนบุรีปี 2562 มีค่าสูงกว่าปี 2561 เมื่อพิจารณาอัตราการเปลี่ยนแปลงตัวชี้วัด ในปี 2562 เทียบกับปี 2561 พบว่า ตัวชี้วัดที่มีการพัฒนาที่ดีขึ้น ได้แก่

- ตัวชี้วัด PN_01 อัตราการเปลี่ยนแปลงของพื้นที่ป่าไม้ในจังหวัด (ร้อยละ)
- ตัวชี้วัด PN_02 สัดส่วนปริมาณขยะที่กำจัดถูกต้องต่อปริมาณขยะที่เกิดขึ้น (ร้อยละ)
- ตัวชี้วัด PN_03 ร้อยละของครัวเรือนที่เข้าถึงน้ำประปา (ร้อยละ)

ในขณะที่เดียวกันตัวชี้วัดที่ต้องมีการพัฒนาให้ดีขึ้นต่อไป ได้แก่

- ตัวชี้วัด PN_04 ร้อยละของประชากรที่ประสบอุทกภัย (ร้อยละ)

ในขณะที่ไม่มีข้อมูลปี 2562 ในการเปรียบเทียบข้อมูล ตัวชี้วัด PN_05 ร้อยละของประชากรที่ประสบภัยแล้ง (ร้อยละ)



ภาพ 10 ดัชนีการพัฒนาด้านสิ่งแวดล้อม (Planet) ของจังหวัดกาญจนบุรีเทียบกับค่ากลางประเทศ

* ที่มา: ข้อมูลจากตัวชี้วัดการพัฒนาระดับจังหวัดและกลุ่มจังหวัด เดือนกรกฎาคม ปี 2564 ของสำนักงานสภาพัฒนาการเศรษฐกิจและสังคมแห่งชาติ

5. ด้านสันติภาพและยุติธรรม (Peace)

ค่าดัชนีการพัฒนามีค่ามากแสดงจังหวัดมีการพัฒนาที่ดี ตามข้อมูลสถิติในปี 2562 พบว่า

5.1 การเปรียบเทียบค่าดัชนีระหว่างจังหวัด ปี 2562 ด้านสันติภาพและยุติธรรม (Peace) มีค่าเท่ากับ 63.13 เป็นลำดับที่ 36 ของประเทศ ซึ่งต่ำกว่าค่ากลางของประเทศ (ดัชนี = 63.45)

5.2 การเปรียบเทียบค่าดัชนีระหว่างปี

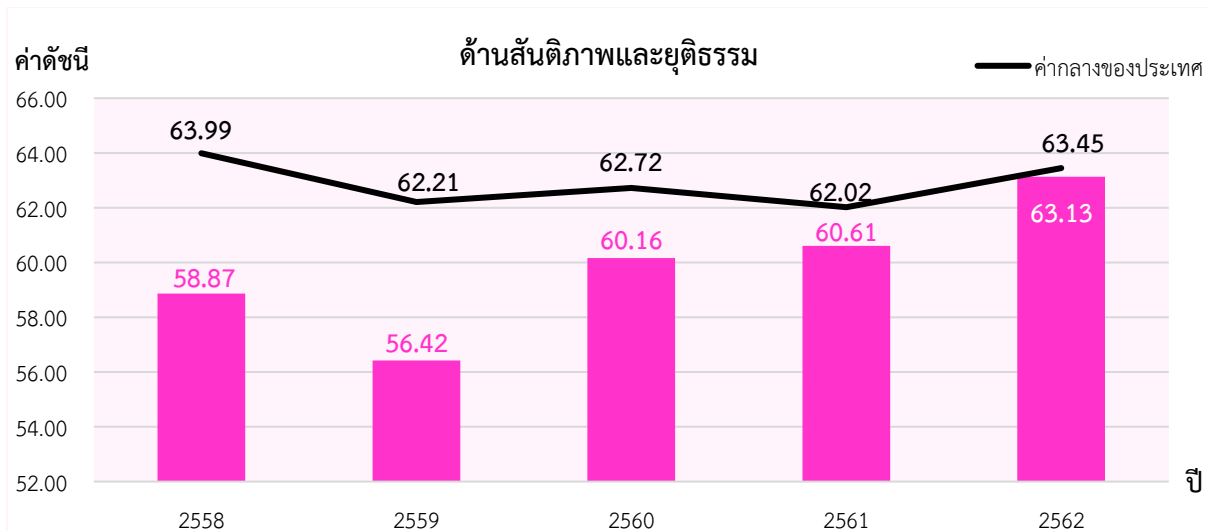
ดัชนีด้านสันติภาพและยุติธรรม (Peace) จังหวัดกาญจนบุรีปี 2562 มีค่าสูงกว่าปี 2561 (ดัชนี = 60.61) เมื่อพิจารณาอัตราการเปลี่ยนแปลงตัวชี้วัด ในปี 2562 เทียบกับปี 2561 พบว่า ตัวชี้วัดที่มีการพัฒนาที่ดีขึ้น ได้แก่

- ตัวชี้วัด PC_01 การแจ้งความคดีชีวิต ร่างกาย เพศ และคดีประทุษร้ายต่อทรัพย์สิน (ต่อแสนคน)
- ตัวชี้วัด PC_02 จำนวนของประชากรในเรือนจำ (ต่อแสนคน)
- ตัวชี้วัด PC_03 จำนวนเจ้าหน้าที่ตำรวจ (ต่อแสนคน)
- ตัวชี้วัด PC_05 จำนวนผู้ถูกกักขังที่รอการพิพากษาในสัดส่วนของประชากรในเรือนจำ (ร้อยละ)

ในขณะที่ตัวชี้วัดที่ต้องมีการพัฒนาให้ดีขึ้นต่อไป ได้แก่

- ตัวชี้วัด PC_04 อัตราการฆ่าตัวตาย (ต่อแสนคน)

นั่นคือ จังหวัดกาญจนบุรีมีค่าดัชนีการพัฒนาด้านสันติภาพและยุติธรรม ที่สูงกว่าปีที่ผ่านมา แต่ต่ำกว่าค่ากลางของประเทศ ดังนั้น จึงต้องมีการดูแลสุขภาวะทางจิตของประชากรเพื่อลดอัตราการฆ่าตัวตาย



ภาพ 11 ดัชนีการพัฒนาด้านสันติภาพและยุติธรรม (Peace) ของจังหวัดกาญจนบุรีเทียบกับค่ากลางประเทศ

* ที่มา: ข้อมูลจากตัวชี้วัดการพัฒนาระดับจังหวัดและกลุ่มจังหวัด เดือนกรกฎาคม ปี 2564 ของสำนักงานสภาพัฒนาการเศรษฐกิจและสังคมแห่งชาติ

6. ด้านความเป็นหุ้นส่วนพัฒนา (Partnership)

ค่าดัชนีการพัฒนามีค่ามากแสดงจังหวัดมีการพัฒนาที่ดี ตามข้อมูลสถิติในปี 2562 พบว่า

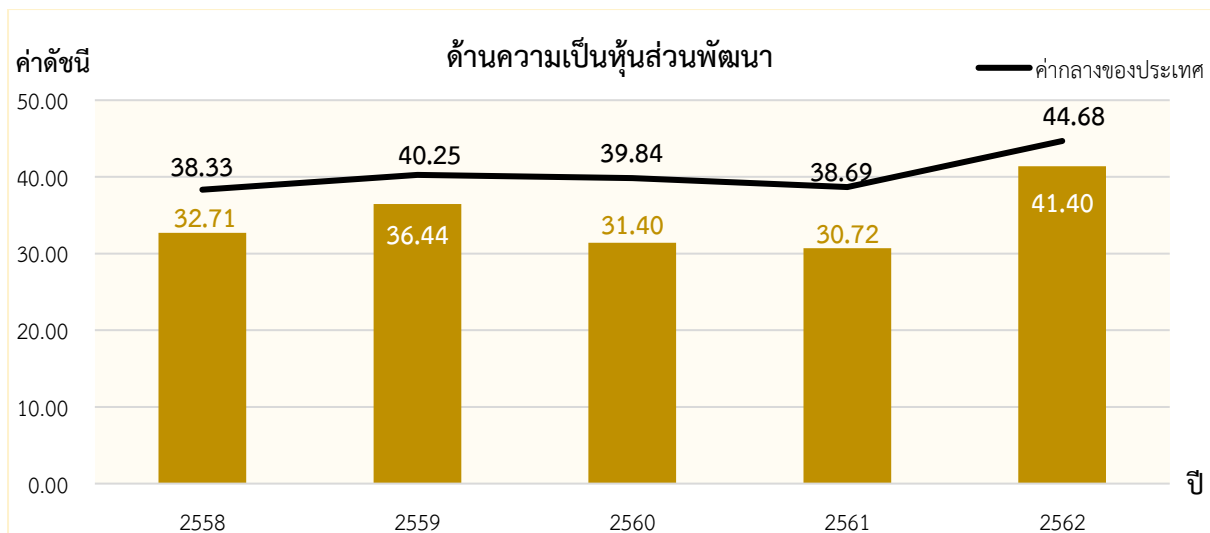
6.1 การเปรียบเทียบค่าดัชนีระหว่างจังหวัด ปี 2562 ด้านความเป็นหุ้นส่วนพัฒนา (Partnership) มีค่าเท่ากับ 41.40 เป็นลำดับที่ 29 ของประเทศ ซึ่งต่ำกว่าค่ากลางของประเทศ (ดัชนี = 44.68)

6.2 การเปรียบเทียบค่าดัชนีระหว่างปี

ดัชนีด้านความเป็นหุ้นส่วนพัฒนา (Partnership) จังหวัดกาญจนบุรีปี 2562 มีค่าสูงกว่าปี 2561 (ดัชนี = 30.72) เมื่อพิจารณาอัตราการเปลี่ยนแปลงตัวชี้วัด ในปี 2562 เทียบกับปี 2561 พบว่า ตัวชี้วัดที่มีการพัฒนาที่ดีขึ้น ได้แก่

- ตัวชี้วัด PS_01 ร้อยละของประชากรที่เข้าถึงอินเทอร์เน็ต (ร้อยละ)
- ตัวชี้วัด PS_02 ร้อยละภาษีที่ท้องถิ่นจัดเก็บได้ต่อรายได้รวมที่ไม่รวมเงินอุดหนุนและเงินอุดหนุนเฉพาะกิจ
- ตัวชี้วัด PS_03 ความสามารถในการเบิกจ่ายงบประมาณของจังหวัด (ร้อยละ)
- ตัวชี้วัด PS_04 สัดส่วนองค์กรชุมชนต่อประชากรแสนคน (แห่ง/แสนคน)

จังหวัดกาญจนบุรี มีค่าดัชนีการพัฒนาด้านความเป็นหุ้นส่วนพัฒนาที่สูงกว่าปีที่ผ่านมา แต่ต่ำกว่าค่ากลางของประเทศ ดังนั้น จึงต้องมีการพัฒนาการบริหารจัดการต่อไป



ภาพ 12 ดัชนีการพัฒนาด้านความเป็นหุ้นส่วนพัฒนา (Partnership) ของจังหวัดกาญจนบุรีเทียบกับค่ากลางประเทศ

* ที่มา: ข้อมูลจากตัวชี้วัดการพัฒนาระดับจังหวัดและกลุ่มจังหวัด เดือนกรกฎาคม ปี 2564 ของสำนักงานสภาพัฒนาการเศรษฐกิจและสังคมแห่งชาติ

รายการข้อมูลสถิติทางการที่เกี่ยวข้องกับการพัฒนาในระดับจังหวัด

จากรายงานตัวชี้วัดการพัฒนาระดับจังหวัดและกลุ่มจังหวัด เดือนกรกฎาคม พ.ศ. 2564 ของสำนักงานสภาพัฒนาการเศรษฐกิจและสังคมแห่งชาติ พบว่า จังหวัดกาญจนบุรีมีตัวชี้วัดที่ต้องการในทุกมิติ เพื่อให้ค่าดัชนีการพัฒนามีค่าสูงกว่าค่ากลางของประเทศ ซึ่งการพัฒนาในแต่ละมิติจะต้องอาศัยข้อมูลต่าง ๆ ที่เกี่ยวข้องเป็นตัวบ่งชี้ว่าจังหวัดได้มีการพัฒนาไปในทิศทางที่ดีขึ้น

ดังนั้น ในการพัฒนาในแต่ละมิตินั้น จะต้องมีการกำหนดรายการข้อมูลต่าง ๆ ที่เกี่ยวข้อง และมีความสอดคล้องกับประเด็นการพัฒนาจังหวัดด้วย โดยเริ่มจากการวิเคราะห์ห่วงโซ่คุณค่า (Value Chain) และจัดทำผังสถิติทางการ²² ตามประเด็นการพัฒนาจังหวัด เพื่อให้สามารถตอบโจทย์การพัฒนาในระดับจังหวัดในแต่ละมิติได้ โดยมีรายละเอียดดังนี้

3.1 ประเด็นการพัฒนาที่ 1: การพัฒนาคุณภาพชีวิตประชาชนในทุกมิติ

วัตถุประสงค์

ประชาชนชาวกาญจนบุรีมีคุณภาพชีวิตที่ดี มีรายได้มั่นคง มีความปลอดภัยในชีวิตและทรัพย์สิน เข้าถึง และได้รับการสาธารณสุขและสวัสดิการได้สะดวก รวดเร็ว ทัวถึง เป็นธรรม สามารถเรียนรู้และพัฒนาทักษะการประกอบอาชีพได้ทุกช่วงวัย

ตัวชี้วัด

1. ทารกแรกเกิดที่มีน้ำหนักต่ำกว่าเกณฑ์และหรือมีพัฒนาการช้า (HAI)
2. ผลการทดสอบ ONET ระดับมัธยมศึกษาตอนปลาย (HAI)
3. อัตราการเข้าเรียนรวมระดับมัธยมศึกษาตอนปลายหรืออาชีวศึกษา (HAI)
4. อัตราการทำงานต่ำระดับ (HAI)
5. ผลภาพแรงงาน (PDI)
6. การแจ้งความคดีชีวิต ร่างกาย เพศ และคดีประทุษร้ายต่อทรัพย์สิน (HAI)
7. สัดส่วนประชากรยากจน (HAI)
8. ประชากรที่ประสบอุทกภัย (HAI)
9. จำนวนปีการศึกษาเฉลี่ยประชากรไทยอายุ 15 ปี ขึ้นไป (HAI)

²² ผังสถิติทางการมีส่วนประกอบสำคัญ คือ ห่วงโซ่คุณค่า (VC) ปัจจัยแห่งความสำเร็จ (CSF) ตัวชี้วัด รายการสถิติทางการ การจัดจำแนก ระดับการนำเสนอผล สถานะ หน่วยงาน การส่งข้อมูลให้ส่วนราชการส่วนกลาง (กระทรวง กรม) หรือไม่ และหมายเหตุ ซึ่งภายใต้ผังสถิติ ทางการจะมีสถิติทางการที่มีความสำคัญและจำเป็นในการกำหนดนโยบาย การติดตาม และประเมินผลการดำเนินงานในจังหวัด

10. รายได้เฉลี่ยต่อครัวเรือนต่อเดือน (HAI)
11. คะแนนสุขภาพจิต (HAI)
12. สัดส่วนประชากรที่เป็นโรค NCD ต่อประชากรทั้งหมด

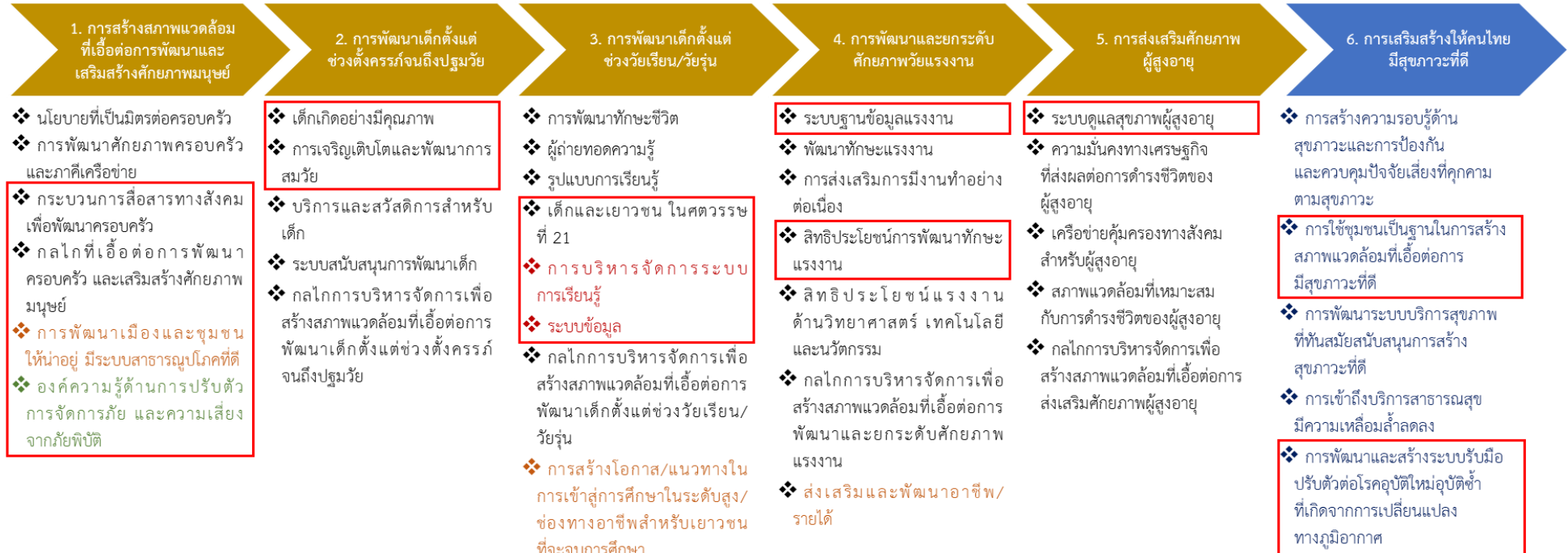
ในการขับเคลื่อนประเด็นการพัฒนาที่ 1: การพัฒนาคุณภาพชีวิตประชาชนในทุกมิติ จากข้อมูลดัชนีความก้าวหน้าของคน ปี 2562 พบว่า จังหวัดกาญจนบุรีอยู่ในลำดับต่ำ คือ ลำดับที่ 61 ของประเทศ โดยมีตัวชี้วัดที่อยู่ในระดับค่อนข้างต่ำ ควรได้รับการแก้ไขอย่างเร่งด่วน ได้แก่ ด้านชีวิตครอบครัว และชุมชน และด้านการศึกษา

ดังนั้นจึงต้องดำเนินการจัดทำห่วงโซ่คุณค่า (Value Chain) ที่สอดคล้องกับแผนพัฒนาจังหวัดกาญจนบุรี “การพัฒนาคุณภาพชีวิตประชาชนในทุกมิติ” และคัดเลือกปัจจัยสู่ความสำเร็จ (Critical Success Factor) พร้อมจัดทำผังสถิติทางการที่ประกอบด้วยรายการข้อมูลสถิติทางการที่สามารถนำไปใช้ในการติดตามและประเมินผลในเรื่องดังกล่าวได้ ซึ่งมีรายละเอียดดังนี้

3.1.1 ห่วงโซ่คุณค่า (Value Chain) ที่สอดคล้องกับแผนพัฒนาจังหวัด

แนวคิดการจัดทำห่วงโซ่คุณค่า เริ่มจากการศึกษาห่วงโซ่คุณค่าของประเทศไทย 140 เป้าหมาย แผนแม่บทย่อย ภายใต้แผนแม่บทภายใต้ยุทธศาสตร์ชาติ (23 ด้าน) ประเด็น 11 ศักยภาพคนตลอดช่วงชีวิต มี 5 แผนแม่บทย่อย 6 เป้าหมาย ประเด็น 12 การพัฒนาการเรียนรู้ มี 2 แผนแม่บทย่อย 2 เป้าหมาย และประเด็น 13 การเสริมสร้างให้คนไทยมีสุขภาวะที่ดี มี 5 แผนแม่บทย่อย 5 เป้าหมาย รวมทั้งศึกษาห่วงโซ่คุณค่ามาตรฐาน (Generic Value Chain) ประเด็นการพัฒนาทรัพยากรมนุษย์และคุณภาพชีวิต จากนั้นดำเนินการจัดทำห่วงโซ่คุณค่า (Value Chain) ที่สอดคล้องกับแผนพัฒนาจังหวัดจันทบุรี “การพัฒนาคุณภาพชีวิตประชาชนในทุกมิติ” ได้ดังภาพ 13

ห่วงโซ่คุณค่า (Value Chain) “การพัฒนาคุณภาพชีวิตประชาชนในทุกมิติ”



- GVC
- แผนแม่บทประเด็น 11. การพัฒนาคนตลอดช่วงชีวิต
- แผนแม่บทประเด็น 12. การพัฒนาการเรียนรู้
- แผนแม่บทประเด็น 13. การเสริมสร้างให้คนไทยมีสุขภาวะที่ดี
- แผนแม่บทประเด็น 19. การบริหารจัดการน้ำทั้งระบบ

ภาพ 13 ห่วงโซ่คุณค่า (Value Chain) “การพัฒนาคุณภาพชีวิตประชาชนในทุกมิติ”

3.1.2 การจัดทำผังสถิติทางการ

หลังจากที่ได้มีการศึกษาแนวทางการพัฒนาจังหวัด (ประเด็นการพัฒนาที่ 1) ที่สอดคล้องกับห่วงโซ่คุณค่า (Value Chain) ที่สอดคล้องกับแผนพัฒนาจังหวัดกาญจนบุรีแล้ว จะต้องมีการคัดเลือกปัจจัยสู่ความสำเร็จ (Critical Success Factor) ที่มีความสำคัญในการบริหารงานในจังหวัด จากนั้นจัดทำผังสถิติทางการ “การพัฒนาคุณภาพชีวิตประชาชนในทุกมิติ” โดยศึกษา วิเคราะห์ความสอดคล้องของตัวชี้วัดภายใต้แผนระดับ 3 เช่น แผนยุทธศาสตร์ พม. ระยะ 20 ปี พ.ศ. 2560-2579 มาตรการขับเคลื่อนระเบียบวาระแห่งชาติ เรื่อง ผู้สูงอายุ แผนการศึกษาแห่งชาติ พ.ศ. 2560-2579 แผนยุทธศาสตร์ชาติ 20 ปี ด้านสาธารณสุข พ.ศ. 2560-2579 และ GVC การพัฒนาทรัพยากรมนุษย์และคุณภาพชีวิต เป็นต้น ที่สอดคล้องกับปัจจัยสู่ความสำเร็จ (Critical Success Factor) พร้อมทั้งกำหนดรายการข้อมูลสถิติที่สำคัญ และจำเป็น จึงสามารถสรุปผังสถิติทางการ “การพัฒนาคุณภาพชีวิตประชาชนในทุกมิติ” ดังตาราง 10

ตาราง 10 ผังสถิติทางการ “การพัฒนาคุณภาพชีวิตประชาชนในทุกมิติ”

หัวข้อคุณค่า (VC)	ปัจจัยแห่งความสำเร็จ (CSF)	ตัวชี้วัด	บัญชีสถิติทางการ	การจัดจำแนก	ระดับการนำเสนอผล	สถานะข้อมูล ²³	หน่วยงาน	การจัดส่งข้อมูลให้ส่วนราชการส่วนกลาง ²⁴	หมายเหตุ
การสร้างสภาพแวดล้อมที่เอื้อต่อการพัฒนาและเสริมสร้างศักยภาพมนุษย์	กระบวนการสื่อสารทางสังคมเพื่อพัฒนาครอบครัว	ร้อยละที่เพิ่มขึ้นของดัชนีความก้าวหน้าคน (HAI)	ร้อยละของครัวเรือนที่มีหัวหน้าครัวเรือนเดี่ยว (%)		จังหวัด	พร้อมเผยแพร่	สำนักงานสภาพัฒนาการเศรษฐกิจและสังคมแห่งชาติ	✓	
การสร้างสภาพแวดล้อมที่เอื้อต่อการพัฒนาและเสริมสร้างศักยภาพมนุษย์	กระบวนการสื่อสารทางสังคมเพื่อพัฒนาครอบครัว	ร้อยละที่เพิ่มขึ้นของดัชนีความก้าวหน้าคน (HAI)	รายได้เฉลี่ยของครัวเรือนต่อเดือน (บาท)	สถานะทางเศรษฐกิจสังคมของครัวเรือน	จังหวัด	พร้อมเผยแพร่	สำนักงานสถิติแห่งชาติ	✓	
การสร้างสภาพแวดล้อมที่เอื้อต่อการพัฒนาและเสริมสร้างศักยภาพมนุษย์	กระบวนการสื่อสารทางสังคมเพื่อพัฒนาครอบครัว	ร้อยละที่เพิ่มขึ้นของดัชนีความก้าวหน้าคน (HAI)	สัดส่วนประชากรยากจน (%)		จังหวัด	พร้อมเผยแพร่	สำนักงานสภาพัฒนาการเศรษฐกิจและสังคมแห่งชาติ	✓	
การสร้างสภาพแวดล้อมที่เอื้อต่อการพัฒนาและเสริมสร้างศักยภาพมนุษย์	กระบวนการสื่อสารทางสังคมเพื่อพัฒนาครอบครัว	ร้อยละที่เพิ่มขึ้นของดัชนีความก้าวหน้าคน (HAI)	ร้อยละของครัวเรือนที่มีหนี้สินเพื่อการอุปโภคบริโภค (%)	สถานะทางเศรษฐกิจสังคมของครัวเรือน	จังหวัด	พร้อมเผยแพร่	สำนักงานสถิติแห่งชาติ	✓	

²³ สถานะข้อมูล แบ่งเป็น 1. พร้อมเผยแพร่ 2. ต้องพัฒนา 3. ไม่มีหน่วยงานรับผิดชอบ 4. อื่นๆ

²⁴ การส่งข้อมูลให้ส่วนราชการส่วนกลาง (กระทรวง กรม) แบ่งเป็น 1.จัดส่ง 2. ไม่ได้จัดส่ง เพื่อใช้ในการกำหนดหน่วยงานเจ้าของข้อมูล (Data Owner) และประสานกับกระทรวงกรมต้นสังกัดในการลงทะเบียนชุดข้อมูลในระบบบัญชีข้อมูลภาครัฐเพื่อให้บริการข้อมูลดังกล่าวต่อไป

ตาราง 10 ผังสถิติทางการ “การพัฒนาคุณภาพชีวิตประชาชนในทุกมิติ” (ต่อ)

ห่วงโซ่คุณค่า (VC)	ปัจจัยแห่งความสำเร็จ (CSF)	ตัวชี้วัด	บัญชีสถิติทางการ	การจัด จำแนก	ระดับการ นำเสนอผล	สถานะ ข้อมูล	หน่วยงาน	การจัดส่งข้อมูล ให้ส่วนราชการ ส่วนกลาง	หมายเหตุ
การสร้างสภาพแวดล้อมที่เอื้อต่อการพัฒนาและเสริมสร้างศักยภาพมนุษย์	กระบวนการสื่อสารทางสังคมเพื่อพัฒนาครอบครัว	ร้อยละที่เพิ่มขึ้นของดัชนีความก้าวหน้าคน (HAI)	ค่าสัมประสิทธิ์ความไม่เสมอภาคของรายได้หรือค่าสัมประสิทธิ์จีนิ (%)		จังหวัด	พร้อมเผยแพร่	สำนักงานสถิติแห่งชาติ	✓	ปีเว้นปี
การสร้างสภาพแวดล้อมที่เอื้อต่อการพัฒนาและเสริมสร้างศักยภาพมนุษย์	กระบวนการสื่อสารทางสังคมเพื่อพัฒนาครอบครัว	ร้อยละที่เพิ่มขึ้นของดัชนีความก้าวหน้าคน (HAI)	ร้อยละของครัวเรือนที่มีบ้านและที่ดินเป็นของตนเอง (%)		จังหวัด	พร้อมเผยแพร่	สำนักงานสถิติแห่งชาติ	✓	
การสร้างสภาพแวดล้อมที่เอื้อต่อการพัฒนาและเสริมสร้างศักยภาพมนุษย์	กลไกที่เอื้อต่อการพัฒนาครอบครัว และเสริมสร้างศักยภาพมนุษย์	จำนวนเด็กที่ได้รับการเลี้ยงดูและดูแลโดยครอบครัวและชุมชนซึ่งเป็นครอบครัวเครือญาติอุปถัมภ์ หรือไม่มี ความเกี่ยวพันเป็นเครือญาติกับเด็ก	จำนวนเด็กที่ได้รับการเลี้ยงดูและดูแลโดยครอบครัวและชุมชน ซึ่งเป็นครอบครัวเครือญาติอุปถัมภ์หรือไม่มี ความเกี่ยวพันเป็นเครือญาติกับเด็ก		จังหวัด	พร้อมเผยแพร่	กรมกิจการเด็กและเยาวชน	✓	
การสร้างสภาพแวดล้อมที่เอื้อต่อการพัฒนาและเสริมสร้างศักยภาพมนุษย์	กลไกที่เอื้อต่อการพัฒนาครอบครัวและเสริมสร้างศักยภาพมนุษย์	จำนวนเด็กที่ได้อยู่ในครอบครัวทดแทนถาวรตามกฎหมาย	จำนวนเด็กที่ได้อยู่ในครอบครัวทดแทนถาวรตามกฎหมาย		จังหวัด	พร้อมเผยแพร่	กรมกิจการเด็กและเยาวชน	✓	

ตาราง 10 ผังสถิติทางการ “การพัฒนาคุณภาพชีวิตประชาชนในทุกมิติ” (ต่อ)

ห่วงโซ่คุณค่า (VC)	ปัจจัยแห่งความสำเร็จ (CSF)	ตัวชี้วัด	บัญชีสถิติทางการ	การจัด จำแนก	ระดับการ นำเสนอผล	สถานะ ข้อมูล	หน่วยงาน	การจัดส่งข้อมูล ให้ส่วนราชการ ส่วนกลาง	หมายเหตุ
การสร้าง สภาพแวดล้อมที่เอื้อ ต่อการพัฒนาและ เสริมสร้างศักยภาพ มนุษย์	กลไกที่เอื้อต่อการพัฒนา ครอบครัวและเสริมสร้าง ศักยภาพมนุษย์	ร้อยละที่เพิ่มขึ้นของดัชนี ความก้าวหน้าคน (HAI)	การแจ้งความคดีชีวิต ร่างกาย เพศ และคดีประทุษร้าย ต่อทรัพย์สินต่อประชากรแสนคน		จังหวัด	ต้อง พัฒนา	ตำรวจภูธร จังหวัด	✓	
การสร้าง สภาพแวดล้อมที่เอื้อ ต่อการพัฒนาและ เสริมสร้างศักยภาพ มนุษย์	กลไกที่เอื้อต่อการพัฒนา ครอบครัวและเสริมสร้าง ศักยภาพมนุษย์	ร้อยละที่เพิ่มขึ้นของดัชนี ความก้าวหน้าคน (HAI)	ร้อยละของประชากรที่ใช้สิทธิ ลงประชามติร่างรัฐธรรมนูญ ปี 2559 (%)		จังหวัด	พร้อม เผยแพร่	สำนักงาน คณะกรรมการ การเลือกตั้ง	✓	
การสร้าง สภาพแวดล้อมที่เอื้อ ต่อการพัฒนาและ เสริมสร้างศักยภาพ มนุษย์	กลไกที่เอื้อต่อการพัฒนา ครอบครัวและเสริมสร้าง ศักยภาพมนุษย์	ร้อยละที่เพิ่มขึ้นของดัชนี ความก้าวหน้าคน (HAI)	จำนวนองค์กรชุมชน ต่อประชากรแสนคน		จังหวัด	พร้อม เผยแพร่	สำนักงานสภา พัฒนา การเศรษฐกิจ และสังคม แห่งชาติ	✓	
การสร้าง สภาพแวดล้อมที่เอื้อ ต่อการพัฒนาและ เสริมสร้างศักยภาพ มนุษย์	กลไกที่เอื้อต่อการพัฒนา ครอบครัวและเสริมสร้าง ศักยภาพมนุษย์	ร้อยละที่เพิ่มขึ้นของดัชนี ความก้าวหน้าคน (HAI)	ร้อยละของครัวเรือน ที่เป็นสมาชิกกลุ่ม/ องค์กรในท้องถิ่น (%)		จังหวัด	พร้อม เผยแพร่	สำนักงานสภา พัฒนา การเศรษฐกิจและ สังคมแห่งชาติ	✓	
การสร้าง สภาพแวดล้อมที่เอื้อ ต่อการพัฒนาและ เสริมสร้างศักยภาพ มนุษย์	กลไกที่เอื้อต่อการพัฒนา ครอบครัวและเสริมสร้าง ศักยภาพมนุษย์	ร้อยละที่เพิ่มขึ้นของดัชนี ความก้าวหน้าคน (HAI)	ร้อยละของครัวเรือนที่มี ส่วนร่วมทำกิจกรรมสาธารณะ ของหมู่บ้าน (%)	กิจกรรม	หมู่บ้าน	พร้อม เผยแพร่	สำนักงานพัฒนา ชุมชนจังหวัด	✓	

ตาราง 10 ผังสถิติทางการ “การพัฒนาคุณภาพชีวิตประชาชนในทุกมิติ” (ต่อ)

ห่วงโซ่คุณค่า (VC)	ปัจจัยแห่งความสำเร็จ (CSF)	ตัวชี้วัด	บัญชีสถิติทางการ	การจัด จำแนก	ระดับการ นำเสนอผล	สถานะ ข้อมูล	หน่วยงาน	การจัดส่งข้อมูล ให้ส่วนราชการ ส่วนกลาง	หมายเหตุ
การสร้างสภาพแวดล้อมที่เอื้อต่อการพัฒนาและเสริมสร้างศักยภาพมนุษย์	กลไกที่เอื้อต่อการพัฒนาครอบครัวและเสริมสร้างศักยภาพมนุษย์	ร้อยละของหน่วยงานที่มีการจัดทำโครงการ	จำนวนโครงการและงบประมาณที่ได้รับในการจัดทำโครงการ	โครงการ	จังหวัด	พร้อมเผยแพร่	สำนักงานพัฒนาสังคมและความมั่นคงของมนุษย์จังหวัด	✓	
การสร้างสภาพแวดล้อมที่เอื้อต่อการพัฒนาและเสริมสร้างศักยภาพมนุษย์	กลไกที่เอื้อต่อการพัฒนาครอบครัวและเสริมสร้างศักยภาพมนุษย์	ร้อยละของหน่วยงานที่มีการจัดทำโครงการ	จำนวนผู้เข้าร่วมโครงการ	โครงการ	จังหวัด	พร้อมเผยแพร่	สำนักงานพัฒนาสังคมและความมั่นคงของมนุษย์จังหวัด	✓	
การสร้างสภาพแวดล้อมที่เอื้อต่อการพัฒนาและเสริมสร้างศักยภาพมนุษย์	การพัฒนาเมือง และชุมชนให้น่าอยู่ มีระบบสาธารณูปโภคที่ดี	ร้อยละที่เพิ่มขึ้นของดัชนีความก้าวหน้าคน (HAI)	ร้อยละของหมู่บ้านที่ถนนสายหลักใช้การได้ตลอดปี (%)		หมู่บ้าน	พร้อมเผยแพร่	สำนักงานพัฒนาชุมชนจังหวัด	✓	
การสร้างสภาพแวดล้อมที่เอื้อต่อการพัฒนาและเสริมสร้างศักยภาพมนุษย์	การพัฒนาเมือง และชุมชนให้น่าอยู่ มีระบบสาธารณูปโภคที่ดี	ร้อยละที่เพิ่มขึ้นของดัชนีความก้าวหน้าคน (HAI)	จำนวนอุบัติเหตุบนท้องถนนต่อประชากรแสนคน		จังหวัด	พร้อมเผยแพร่	ตำรวจภูธรจังหวัด	✓	
การสร้างสภาพแวดล้อมที่เอื้อต่อการพัฒนาและเสริมสร้างศักยภาพมนุษย์	การพัฒนาเมือง และชุมชนให้น่าอยู่ มีระบบสาธารณูปโภคที่ดี	ร้อยละของอุบัติเหตุทางถนนที่ลดลง	จำนวนครั้งของการเกิดอุบัติเหตุ		อำเภอ	พร้อมเผยแพร่	ตำรวจภูธรจังหวัด	✓	

ตาราง 10 ผังสถิติทางการ “การพัฒนาคุณภาพชีวิตประชาชนในทุกมิติ” (ต่อ)

ห่วงโซ่คุณค่า (VC)	ปัจจัยแห่งความสำเร็จ (CSF)	ตัวชี้วัด	บัญชีสถิติทางการ	การจัด จำแนก	ระดับการ นำเสนอผล	สถานะ ข้อมูล	หน่วยงาน	การจัดส่งข้อมูล ให้ส่วนราชการ ส่วนกลาง	หมายเหตุ
การสร้างสภาพแวดล้อมที่เอื้อต่อการพัฒนาและเสริมสร้างศักยภาพมนุษย์	การพัฒนาเมือง และชุมชนให้น่าอยู่ มีระบบสาธารณูปโภคที่ดี	ร้อยละของอุบัติเหตุทางถนนที่ลดลง	จำนวนผู้เสียชีวิตจากอุบัติเหตุ		อำเภอ	พร้อมเผยแพร่	ตำรวจภูธรจังหวัด	✓	
การสร้างสภาพแวดล้อมที่เอื้อต่อการพัฒนาและเสริมสร้างศักยภาพมนุษย์	การพัฒนาเมือง และชุมชนให้น่าอยู่ มีระบบสาธารณูปโภคที่ดี	การรณรงค์ป้องกันอุบัติเหตุทางถนน	จำนวนการจัดตั้งศูนย์รณรงค์เพื่อลดการเกิดอุบัติเหตุทางถนน		อำเภอ	พร้อมเผยแพร่	ตำรวจภูธรจังหวัด	✓	
การสร้างสภาพแวดล้อมที่เอื้อต่อการพัฒนาและเสริมสร้างศักยภาพมนุษย์	การพัฒนาเมือง และชุมชนให้น่าอยู่ มีระบบสาธารณูปโภคที่ดี	การรณรงค์ป้องกันอุบัติเหตุทางถนน	จำนวนจุดตรวจช่วงเทศกาลสงกรานต์/ปีใหม่		อำเภอ	พร้อมเผยแพร่	ตำรวจภูธรจังหวัด	✓	
การสร้างสภาพแวดล้อมที่เอื้อต่อการพัฒนาและเสริมสร้างศักยภาพมนุษย์	การพัฒนาเมือง และชุมชนให้น่าอยู่ มีระบบสาธารณูปโภคที่ดี	ร้อยละของการจับกุมในคดีอาชญากรรมที่เพิ่มขึ้น	จำนวนคดีอาชญากรรมที่เกิดขึ้น	ประเภทคดี	อำเภอ	พร้อมเผยแพร่	ตำรวจภูธรจังหวัด	✓	
การสร้างสภาพแวดล้อมที่เอื้อต่อการพัฒนาและเสริมสร้างศักยภาพมนุษย์	การพัฒนาเมือง และชุมชนให้น่าอยู่ มีระบบสาธารณูปโภคที่ดี	ร้อยละของการจับกุมในคดีอาชญากรรมที่เพิ่มขึ้น	จำนวนคดีที่จับกุมได้	ประเภทคดี	อำเภอ	พร้อมเผยแพร่	ตำรวจภูธรจังหวัด	✓	

ตาราง 10 ผังสถิติทางการ “การพัฒนาคุณภาพชีวิตประชาชนในทุกมิติ” (ต่อ)

ห่วงโซ่คุณค่า (VC)	ปัจจัยแห่งความสำเร็จ (CSF)	ตัวชี้วัด	บัญชีสถิติทางการ	การจัด จำแนก	ระดับการ นำเสนอผล	สถานะ ข้อมูล	หน่วยงาน	การจัดส่งข้อมูล ให้ส่วนราชการ ส่วนกลาง	หมายเหตุ
การสร้างสภาพแวดล้อมที่เอื้อต่อการพัฒนาและเสริมสร้างศักยภาพมนุษย์	การพัฒนาเมือง และชุมชนให้น่าอยู่ มีระบบสาธารณูปโภคที่ดี	ร้อยละของหมู่บ้าน/ชุมชนที่มีการจัดตั้งชุดอาสาสมัครตำรวจชุมชน/ชุดรักษาความปลอดภัยหมู่บ้าน	จำนวนหมู่บ้าน/ชุมชนที่มีการจัดตั้งชุดรักษาความปลอดภัยหมู่บ้าน		ตำบล	พร้อมเผยแพร่	ที่ทำการปกครองจังหวัด	✓	
การสร้างสภาพแวดล้อมที่เอื้อต่อการพัฒนาและเสริมสร้างศักยภาพมนุษย์	การพัฒนาเมือง และชุมชนให้น่าอยู่ มีระบบสาธารณูปโภคที่ดี	ร้อยละที่เพิ่มขึ้นของดัชนีความก้าวหน้าคน (HAI)	ร้อยละของประชากรที่มีโทรศัพท์มือถือ (%)		จังหวัด	พร้อมเผยแพร่	สำนักงานสถิติแห่งชาติ	✓	
การสร้างสภาพแวดล้อมที่เอื้อต่อการพัฒนาและเสริมสร้างศักยภาพมนุษย์	การพัฒนาเมือง และชุมชนให้น่าอยู่ มีระบบสาธารณูปโภคที่ดี	ร้อยละที่เพิ่มขึ้นของดัชนีความก้าวหน้าคน (HAI)	ร้อยละของประชากรที่เข้าถึงอินเทอร์เน็ต (%)		จังหวัด	พร้อมเผยแพร่	สำนักงานสถิติแห่งชาติ	✓	
การสร้างสภาพแวดล้อมที่เอื้อต่อการพัฒนาและเสริมสร้างศักยภาพมนุษย์	องค์ความรู้ด้านการปรับตัว การจัดการภัยและความเสี่ยงจากภัยพิบัติ	ร้อยละที่เพิ่มขึ้นของดัชนีความก้าวหน้าคน (HAI)	สัดส่วนเฉลี่ยการปล่อยก๊าซเรือนกระจกด้านพลังงาน (ตันก๊าซเรือนกระจกต่อคน)		จังหวัด	พร้อมเผยแพร่	สำนักงานทรัพยากรธรรมชาติและสิ่งแวดล้อมจังหวัด	✓	
การสร้างสภาพแวดล้อมที่เอื้อต่อการพัฒนาและเสริมสร้างศักยภาพมนุษย์	องค์ความรู้ด้านการปรับตัว การจัดการภัยและความเสี่ยงจากภัยพิบัติ	ร้อยละที่เพิ่มขึ้นของดัชนีความก้าวหน้าคน (HAI)	ร้อยละของประชากรที่ประสบอุทกภัย (%)		อำเภอ	ต้องพัฒนา	สำนักงานป้องกันและบรรเทาสาธารณภัยจังหวัด	✓	

ตาราง 10 ผังสถิติทางการ “การพัฒนาคุณภาพชีวิตประชาชนในทุกมิติ” (ต่อ)

ห่วงโซ่คุณค่า (VC)	ปัจจัยแห่งความสำเร็จ (CSF)	ตัวชี้วัด	บัญชีสถิติทางการ	การจัด จำแนก	ระดับการ นำเสนอผล	สถานะ ข้อมูล	หน่วยงาน	การจัดส่งข้อมูล ให้ส่วนราชการ ส่วนกลาง	หมายเหตุ
การสร้างสภาพแวดล้อมที่เอื้อต่อการพัฒนาและเสริมสร้างศักยภาพมนุษย์	องค์ความรู้ด้านการปรับตัว การจัดการภัยและความเสี่ยงจากภัยพิบัติ	ร้อยละที่เพิ่มขึ้นของดัชนีความก้าวหน้าคน (HAI)	ร้อยละของประชากรที่ประสบภัยแล้ง (%)		อำเภอ	ต้องพัฒนา	สำนักงานป้องกันและบรรเทาสาธารณภัยจังหวัด	✓	
การพัฒนาเด็กตั้งแต่ช่วงตั้งครรภ์จนถึงปฐมวัย	เด็กเกิดอย่างมีคุณภาพ	ร้อยละที่เพิ่มขึ้นของดัชนีความก้าวหน้าคน (HAI)	ร้อยละของทารกแรกเกิดที่มีน้ำหนักต่ำกว่าเกณฑ์ (%)		อำเภอ	พร้อมเผยแพร่	สำนักงานปลัดกระทรวงสาธารณสุข	✓	
การพัฒนาเด็กตั้งแต่ช่วงตั้งครรภ์จนถึงปฐมวัย	การเจริญเติบโตและพัฒนาสมวัย	จำนวนเด็กที่ได้รับสวัสดิการเงินอุดหนุน	จำนวนเด็กที่ได้รับสวัสดิการเงินอุดหนุน		อำเภอ	พร้อมเผยแพร่	กรมกิจการเด็กและเยาวชน	✓	
การพัฒนาเด็กตั้งแต่ช่วงตั้งครรภ์จนถึงปฐมวัย	การเจริญเติบโตและพัฒนาสมวัย	จำนวนสถานรับเลี้ยงเด็กเอกชนที่จดทะเบียนแล้ว มีการบริหารจัดการและส่งเสริมกระบวนการเรียนรู้แก่เด็กให้มีคุณภาพตามมาตรฐานสถาบันพัฒนาเด็กปฐมวัยแห่งชาติ ผ่านเกณฑ์ขั้นต้นระดับ C ขึ้นไป	จำนวนสถานรับเลี้ยงเด็กเอกชนที่จดทะเบียนแล้ว มีการบริหารจัดการและส่งเสริมกระบวนการเรียนรู้แก่เด็กให้มีคุณภาพตามมาตรฐานสถาบันพัฒนาเด็กปฐมวัยแห่งชาติ ผ่านเกณฑ์ขั้นต้นระดับ C ขึ้นไป		จังหวัด	พร้อมเผยแพร่	กรมกิจการเด็กและเยาวชน	✓	
การพัฒนาเด็กตั้งแต่ช่วงตั้งครรภ์จนถึงปฐมวัย	การเจริญเติบโตและพัฒนาสมวัย	จำนวนพ่อแม่ผู้ปกครองมีความรู้ความเข้าใจและแนวทางการเลี้ยงดูเด็กโดยไม่ใช้ความรุนแรง	จำนวนพ่อแม่ผู้ปกครองมีความรู้ความเข้าใจและแนวทางการเลี้ยงดูเด็กโดยไม่ใช้ความรุนแรง		จังหวัด	พร้อมเผยแพร่	กรมกิจการเด็กและเยาวชน	✓	

ตาราง 10 ผังสถิติทางการ “การพัฒนาคุณภาพชีวิตประชาชนในทุกมิติ” (ต่อ)

ห่วงโซ่คุณค่า (VC)	ปัจจัยแห่งความสำเร็จ (CSF)	ตัวชี้วัด	บัญชีสถิติทางการ	การจัด จำแนก	ระดับการ นำเสนอผล	สถานะ ข้อมูล	หน่วยงาน	การจัดส่งข้อมูล ให้ส่วนราชการ ส่วนกลาง	หมายเหตุ
การพัฒนาเด็กตั้งแต่ ช่วงวัยเรียน/วัยรุ่น	เด็กและเยาวชน ในศตวรรษที่ 21	ร้อยละที่เพิ่มขึ้นของดัชนีความ ก้าวหน้าคน (HAI)	ร้อยละของเด็กอายุ 15-17 ปี ที่ทำงาน (%)		จังหวัด	พร้อม เผยแพร่	สำนักงานสภา พัฒนาการ เศรษฐกิจและ สังคมแห่งชาติ	✓	
การพัฒนาเด็กตั้งแต่ ช่วงวัยเรียน/วัยรุ่น	เด็กและเยาวชน ในศตวรรษที่ 21	จำนวนเด็กและเยาวชนที่ เข้าร่วมกิจกรรมการพัฒนา เด็กและเยาวชน	จำนวนเด็กและเยาวชนที่ เข้าร่วมกิจกรรมการพัฒนาเด็ก และเยาวชน		จังหวัด	พร้อม เผยแพร่	กรมกิจการเด็ก และเยาวชน	✓	
การพัฒนาเด็กตั้งแต่ ช่วงวัยเรียน/วัยรุ่น	เด็กและเยาวชน ในศตวรรษที่ 21	จำนวนเด็กและเยาวชนที่ เข้าร่วมโครงการส่งเสริมและ พัฒนาศักยภาพ มีทักษะ ชีวิตเหมาะสมตามวัย	จำนวนเด็กและเยาวชนที่ เข้าร่วมโครงการส่งเสริมและ พัฒนาศักยภาพ มีทักษะชีวิต เหมาะสมตามวัย		จังหวัด	พร้อม เผยแพร่	กรมกิจการเด็ก และเยาวชน	✓	
การพัฒนาเด็กตั้งแต่ ช่วงวัยเรียน/วัยรุ่น	เด็กและเยาวชน ในศตวรรษที่ 21	จำนวนเด็ก เยาวชน ที่เข้าร่วมโครงการ ได้รับ การส่งเสริมและพัฒนา ศักยภาพ ได้รับความรู้และ ประสบการณ์ เกิดสัมพันธภาพและ มีเครือข่ายระหว่างประเทศ	จำนวนเด็ก และเยาวชน ที่เข้าร่วมโครงการ ได้รับการ ส่งเสริมและพัฒนาศักยภาพ ได้รับความรู้และประสบการณ์ เกิดสัมพันธภาพและ มีเครือข่ายระหว่างประเทศ		จังหวัด	พร้อม เผยแพร่	กรมกิจการเด็ก และเยาวชน	✓	

ตาราง 10 ผังสถิติทางการ “การพัฒนาคุณภาพชีวิตประชาชนในทุกมิติ” (ต่อ)

ห่วงโซ่คุณค่า (VC)	ปัจจัยแห่งความสำเร็จ (CSF)	ตัวชี้วัด	บัญชีสถิติทางการ	การจัด จำแนก	ระดับการ นำเสนอผล	สถานะ ข้อมูล	หน่วยงาน	การจัดส่งข้อมูล ให้ส่วนราชการ ส่วนกลาง	หมายเหตุ
การพัฒนาเด็กตั้งแต่ ช่วงวัยเรียน/วัยรุ่น	เด็กและเยาวชน ในศตวรรษที่ 21	จำนวนเด็กและเยาวชนที่ เข้าร่วมกิจกรรมได้รับความรู้ ความเข้าใจเกี่ยวกับการ เฝ้าระวังการป้องกันการ ทุจริตคอร์รัปชัน	จำนวนเด็กและเยาวชนที่ เข้าร่วมกิจกรรมได้รับความรู้ ความเข้าใจเกี่ยวกับการ เฝ้าระวังการป้องกันการทุจริต คอร์รัปชัน		จังหวัด	พร้อม เผยแพร่	กรมกิจการเด็ก และเยาวชน	✓	
การพัฒนาเด็กตั้งแต่ ช่วงวัยเรียน/วัยรุ่น	เด็กและเยาวชน ในศตวรรษที่ 21	จำนวนเด็กและเยาวชน ผู้อุปการะเด็กแบบ ครอบครัวอุปถัมภ์ที่ได้รับการ พัฒนาศักยภาพให้เกิด กรอบแนวคิดแบบเติบโต (Growth Mindset)	จำนวนเด็กและเยาวชน ผู้อุปการะเด็กแบบครอบครัว อุปถัมภ์ที่ได้รับการพัฒนา ศักยภาพให้เกิดกรอบแนวคิด แบบเติบโต (Growth Mindset)		จังหวัด	พร้อม เผยแพร่	กรมกิจการเด็ก และเยาวชน	✓	
การพัฒนาเด็กตั้งแต่ ช่วงวัยเรียน/วัยรุ่น	เด็กและเยาวชน ในศตวรรษที่ 21	ร้อยละที่เพิ่มขึ้นของดัชนี ความก้าวหน้าคน (HAI)	อัตราการเข้าเรียนรวมระดับ มัธยมศึกษาตอนปลายและ อาชีวศึกษา (%)		อำเภอ	พร้อม เผยแพร่	สำนักงาน ปลัดกระทรวง ศึกษาธิการ	✓	
การพัฒนาเด็กตั้งแต่ ช่วงวัยเรียน/วัยรุ่น	เด็กและเยาวชน ในศตวรรษที่ 21	ร้อยละที่เพิ่มขึ้นของดัชนี ความก้าวหน้าคน (HAI)	ค่าเฉลี่ยระดับสติปัญญา (IQ) ของเด็กนักเรียนไทยชั้น ประถมศึกษาปีที่ 1 (คะแนน)		จังหวัด	พร้อม เผยแพร่	กรมสุขภาพจิต	✓	
การพัฒนาเด็กตั้งแต่ ช่วงวัยเรียน/วัยรุ่น	การบริหารจัดการระบบ การเรียนรู้	ร้อยละที่เพิ่มขึ้นของดัชนี ความก้าวหน้าคน (HAI)	คะแนนเฉลี่ยการทดสอบ O-Net ระดับมัธยมศึกษา ตอนปลาย (%)	วิชา	จังหวัด	พร้อม เผยแพร่	สถาบันทดสอบ ทางการศึกษา แห่งชาติ (องค์การ มหาชน)	✓	

ตาราง 10 ผังสถิติทางการ “การพัฒนาคุณภาพชีวิตประชาชนในทุกมิติ” (ต่อ)

หัวข้อคุณค่า (VC)	ปัจจัยแห่งความสำเร็จ (CSF)	ตัวชี้วัด	บัญชีสถิติทางการ	การจัด จำแนก	ระดับการ นำเสนอผล	สถานะ ข้อมูล	หน่วยงาน	การจัดส่งข้อมูล ให้ส่วนราชการ ส่วนกลาง	หมายเหตุ
การพัฒนาเด็กตั้งแต่ ช่วงวัยเรียน/วัยรุ่น	ระบบข้อมูล	ร้อยละที่เพิ่มขึ้นของดัชนี ความก้าวหน้าคน (HAI)	จำนวนปีการศึกษาเฉลี่ยของ ประชากรอายุ 15 ปีขึ้นไป (ปี)		จังหวัด	พร้อม เผยแพร่	สำนักงานสภา พัฒนาการ เศรษฐกิจและ สังคมแห่งชาติ	✓	
การพัฒนาและ ยกระดับศักยภาพวัย แรงงาน	ระบบฐานข้อมูลแรงงาน	ร้อยละที่เพิ่มขึ้นของดัชนี ความก้าวหน้าคน (HAI)	อัตราการว่างงาน (%)	เพศ	จังหวัด	พร้อม เผยแพร่	สำนักงานสถิติ แห่งชาติ	✓	
การพัฒนาและ ยกระดับศักยภาพวัย แรงงาน	ระบบฐานข้อมูลแรงงาน	จำนวนผู้ว่างงาน	จำนวนผู้ว่างงาน	เพศ	จังหวัด	พร้อม เผยแพร่	สำนักงานสถิติ แห่งชาติ	✓	
การพัฒนาและ ยกระดับศักยภาพวัย แรงงาน	ระบบฐานข้อมูลแรงงาน	ร้อยละที่เพิ่มขึ้นของดัชนี ความก้าวหน้าคน (HAI)	จำนวนผู้มีงานทำ	เพศ/ ระดับ การศึกษา/ สถานภาพ/ อุตสาหกรรม	จังหวัด	พร้อม เผยแพร่	สำนักงานสถิติ แห่งชาติ	✓	
การพัฒนาและ ยกระดับศักยภาพวัย แรงงาน	ระบบฐานข้อมูลแรงงาน	ร้อยละที่เพิ่มขึ้นของดัชนี ความก้าวหน้าคน (HAI)	อัตราการทำงานต่างระดับ (%)		จังหวัด	พร้อม เผยแพร่	สำนักงานสภา พัฒนาการ เศรษฐกิจและ สังคมแห่งชาติ	✓	
การพัฒนาและ ยกระดับศักยภาพวัย แรงงาน	ระบบฐานข้อมูลแรงงาน	ร้อยละที่เพิ่มขึ้นของดัชนี ความก้าวหน้าคน (HAI)	อัตราการประสบอันตรายหรือ เจ็บป่วยเนื่องจากการทำงาน ต่อลูกจ้าง 1,000 คน		อำเภอ	พร้อม เผยแพร่	สำนักงาน ประกันสังคม	✓	
การพัฒนาและ ยกระดับศักยภาพวัย แรงงาน	ระบบฐานข้อมูลแรงงาน	รายได้เฉลี่ยต่อครัวเรือน ต่อเดือน	รายได้เฉลี่ยต่อครัวเรือนต่อเดือน	สถานะทาง เศรษฐกิจของ ครัวเรือน	จังหวัด	พร้อม เผยแพร่	สำนักงานสถิติ แห่งชาติ	✓	มี เฉพาะ ปีที่เป็น เลขคู่

ตาราง 10 ผังสถิติทางการ “การพัฒนาคุณภาพชีวิตประชาชนในทุกมิติ” (ต่อ)

ห่วงโซ่คุณค่า (VC)	ปัจจัยแห่งความสำเร็จ (CSF)	ตัวชี้วัด	บัญชีสถิติทางการ	การจัด จำแนก	ระดับการ นำเสนอผล	สถานะ ข้อมูล	หน่วยงาน	การจัดส่งข้อมูล ให้ส่วนราชการ ส่วนกลาง	หมายเหตุ
การพัฒนาและยกระดับศักยภาพวัยแรงงาน	ระบบฐานข้อมูลแรงงาน	สัดส่วนประชากรยากจน	จำนวนประชากรที่มีรายได้ต่ำกว่าเส้นความยากจน		จังหวัด	พร้อมเผยแพร่	สำนักงานสภาพัฒนาการเศรษฐกิจและสังคมแห่งชาติ	✓	
การพัฒนาและยกระดับศักยภาพวัยแรงงาน	ระบบฐานข้อมูลแรงงาน	สัดส่วนประชากรยากจน	จำนวนคนจน (ด้านรายจ่าย)		จังหวัด	พร้อมเผยแพร่	สำนักงานสภาพัฒนาการเศรษฐกิจและสังคมแห่งชาติ	✓	
การพัฒนาและยกระดับศักยภาพวัยแรงงาน	สิทธิประโยชน์การพัฒนาทักษะแรงงาน	ร้อยละที่เพิ่มขึ้นของดัชนีความก้าวหน้าคน (HAI)	ร้อยละของแรงงานที่มีประกันสังคม (%)		อำเภอ	พร้อมเผยแพร่	สำนักงานประกันสังคม	✓	
การพัฒนาและยกระดับศักยภาพวัยแรงงาน	สิทธิประโยชน์การพัฒนาทักษะแรงงาน	จำนวนผู้ประกันตนตามมาตรา 33 มาตรา 39 และมาตรา 40	จำนวนผู้ประกันตนตามมาตรา 33 มาตรา 39 และมาตรา 40	ตามมาตรา	ตำบล	พร้อมเผยแพร่	สำนักงานประกันสังคม	✓	
การพัฒนาและยกระดับศักยภาพวัยแรงงาน	สิทธิประโยชน์การพัฒนาทักษะแรงงาน	รายได้เฉลี่ยต่อครัวเรือนต่อเดือน	จำนวนกิจกรรมที่พัฒนาทักษะแรงงาน	กิจกรรม	จังหวัด	พร้อมเผยแพร่	สำนักงานพัฒนาฝีมือแรงงาน	✓	
การพัฒนาและยกระดับศักยภาพวัยแรงงาน	สิทธิประโยชน์การพัฒนาทักษะแรงงาน	รายได้เฉลี่ยต่อครัวเรือนต่อเดือน	จำนวนประชากรที่ต้องการพัฒนาทักษะฝีมือแรงงาน		จังหวัด	พร้อมเผยแพร่	สำนักงานสถิติแห่งชาติ	✓	
การพัฒนาและยกระดับศักยภาพวัยแรงงาน	สิทธิประโยชน์การพัฒนาทักษะแรงงาน	รายได้เฉลี่ยต่อครัวเรือนต่อเดือน	จำนวนประชากรวัยแรงงาน	เพศ/ สถานภาพ แรงงาน	จังหวัด	พร้อมเผยแพร่	สำนักงานสถิติแห่งชาติ	✓	

ตาราง 10 ผังสถิติทางการ “การพัฒนาคุณภาพชีวิตประชาชนในทุกมิติ” (ต่อ)

ห่วงโซ่คุณค่า (VC)	ปัจจัยแห่งความสำเร็จ (CSF)	ตัวชี้วัด	บัญชีสถิติทางการ	การจัด จำแนก	ระดับการ นำเสนอผล	สถานะ ข้อมูล	หน่วยงาน	การจัดส่งข้อมูล ให้ส่วนราชการ ส่วนกลาง	หมายเหตุ
การพัฒนาและ ยกระดับศักยภาพวัย แรงงาน	สิทธิประโยชน์การพัฒนา ทักษะแรงงาน	รายได้เฉลี่ยต่อครัวเรือน ต่อเดือน	จำนวนหน่วยงานที่สนับสนุนการ ฝึกทักษะอาชีพแรงงาน	หน่วยงาน	จังหวัด	พร้อม เผยแพร่	สำนักงานพัฒนา ฝีมือแรงงานจังหวัด	✓	
การส่งเสริม ศักยภาพผู้สูงอายุ	ระบบดูแลสุขภาพ ผู้สูงอายุ	ผู้สูงอายุที่ได้รับการบริบาล ดูแลและรักษาที่บ้าน/ชุมชน	ผู้สูงอายุที่ได้รับการบริบาล ดูแลและรักษาที่บ้าน/ชุมชน		อำเภอ	พร้อม เผยแพร่	กรมกิจการ ผู้สูงอายุ	✓	
การส่งเสริม ศักยภาพผู้สูงอายุ	ระบบดูแลสุขภาพ ผู้สูงอายุ	จำนวนผู้สูงอายุที่เป็นผู้ป่วย เรื้อรัง ติดเตียง/ติดบ้าน	จำนวนผู้สูงอายุที่เป็นผู้ป่วย เรื้อรัง ติดเตียง/ติดบ้าน		อำเภอ	พร้อม เผยแพร่	กรมกิจการ ผู้สูงอายุ	✓	
การส่งเสริม ศักยภาพผู้สูงอายุ	ระบบดูแลสุขภาพ ผู้สูงอายุ	ผู้สูงอายุที่ได้รับการเลี้ยงดู และการดูแลจากครอบครัว	ผู้สูงอายุที่ได้รับการเลี้ยงดูและ การดูแลจากครอบครัว		อำเภอ	พร้อม เผยแพร่	กรมกิจการ ผู้สูงอายุ	✓	
การส่งเสริม ศักยภาพผู้สูงอายุ	ระบบดูแลสุขภาพ ผู้สูงอายุ	จำนวนผู้สูงอายุที่อยู่คนเดียว ตามลำพัง/ ไม่มีผู้ดูแล/ ถูกทอดทิ้ง	จำนวนผู้สูงอายุที่อยู่คนเดียว ตามลำพัง/ ไม่มีผู้ดูแล/ ถูกทอดทิ้ง		อำเภอ	พร้อม เผยแพร่	กรมกิจการ ผู้สูงอายุ	✓	
การส่งเสริม ศักยภาพผู้สูงอายุ	ระบบดูแลสุขภาพ ผู้สูงอายุ	ร้อยละที่เพิ่มขึ้นของดัชนี ความก้าวหน้าคน (HAI)	ร้อยละของผู้สูงอายุที่อยู่ลำพัง คนเดียว (%)		จังหวัด	ต้อง พัฒนา	สำนักงานสถิติ แห่งชาติ	✓	มี เฉพาะ ปี 64
การส่งเสริม ศักยภาพผู้สูงอายุ	ระบบดูแลสุขภาพ ผู้สูงอายุ	จำนวนครอบครัวที่มี ผู้สูงอายุอยู่ตามลำพังกับ คู่สมรส	จำนวนครอบครัวที่มีผู้สูงอายุ อยู่ตามลำพังกับคู่สมรส		ตำบล	พร้อม เผยแพร่	กรมกิจการ ผู้สูงอายุ	✓	
การส่งเสริม ศักยภาพผู้สูงอายุ	ระบบดูแลสุขภาพ ผู้สูงอายุ	จำนวนครอบครัวที่มีเฉพาะ ผู้สูงอายุอาศัยอยู่กับเด็ก	จำนวนครอบครัวที่มีเฉพาะ ผู้สูงอายุอาศัยอยู่กับเด็ก		ตำบล	พร้อม เผยแพร่	กรมกิจการ ผู้สูงอายุ	✓	
การส่งเสริม ศักยภาพผู้สูงอายุ	ระบบดูแลสุขภาพ ผู้สูงอายุ	จำนวนผู้สูงอายุช่วยเหลือ ตัวเองไม่ได้ ไม่มีคนดูแล ไม่มีรายได้ และสมควรได้รับ ความช่วยเหลือ	จำนวนผู้สูงอายุช่วยเหลือ ตัวเองไม่ได้ ไม่มีคนดูแล ไม่มี รายได้ และสมควรได้รับความ ช่วยเหลือ		ตำบล	พร้อม เผยแพร่	สำนักงาน สาธารณสุข จังหวัด	✓	

ตาราง 10 ผังสถิติทางการ “การพัฒนาคุณภาพชีวิตประชาชนในทุกมิติ” (ต่อ)

ห่วงโซ่คุณค่า (VC)	ปัจจัยแห่งความสำเร็จ (CSF)	ตัวชี้วัด	บัญชีสถิติทางการ	การจัด จำแนก	ระดับการ นำเสนอผล	สถานะ ข้อมูล	หน่วยงาน	การจัดส่งข้อมูล ให้ส่วนราชการ ส่วนกลาง	หมายเหตุ
การส่งเสริม ศักยภาพผู้สูงอายุ	ระบบดูแลสุขภาพ ผู้สูงอายุ	จำนวนผู้สูงอายุพิการ ที่ขาดแคลนกายอุปกรณ์	จำนวนผู้สูงอายุพิการ ที่ขาดแคลนกายอุปกรณ์		ตำบล	พร้อม เผยแพร่	สำนักงานพัฒนา สังคมและความ มั่นคงของมนุษย์ จังหวัด	✓	
การเสริมสร้างให้คน ไทยมีสุขภาวะที่ดี	การใช้ชุมชนเป็นฐานใน การสร้างสภาพแวดล้อม ที่เอื้อต่อการมีสุขภาวะ ที่ดี	ร้อยละที่เพิ่มขึ้นของดัชนี ความก้าวหน้าคน (HAI)	ร้อยละของประชากรที่ เจ็บป่วยที่เป็นผู้ป่วยใน (%)	สาเหตุ การป่วย	จังหวัด	พร้อม เผยแพร่	สำนักงาน ปลัดกระทรวง สาธารณสุข	✓	
การเสริมสร้างให้คน ไทยมีสุขภาวะที่ดี	การใช้ชุมชนเป็นฐานใน การสร้างสภาพแวดล้อม ที่เอื้อต่อการมีสุขภาวะ ที่ดี	ร้อยละที่เพิ่มขึ้นของดัชนี ความก้าวหน้าคน (HAI)	ร้อยละของประชากรที่พิการ (%)	ประเภท ความพิการ	ตำบล	พร้อม เผยแพร่	กรมส่งเสริมและ พัฒนาคุณภาพ ชีวิตคนพิการ	✓	
การเสริมสร้างให้คน ไทยมีสุขภาวะที่ดี	การใช้ชุมชนเป็นฐานใน การสร้างสภาพแวดล้อม ที่เอื้อต่อการมีสุขภาวะ ที่ดี	ร้อยละที่เพิ่มขึ้นของดัชนี ความก้าวหน้าคน (HAI)	ร้อยละของคะแนนสุขภาพจิต (%)		จังหวัด	พร้อม เผยแพร่	กรมสุขภาพจิต	✓	
การเสริมสร้างให้คน ไทยมีสุขภาวะที่ดี	การพัฒนาและสร้าง ระบบรับมือปรับตัวต่อ โรคอุบัติใหม่ อุตบัติซ้ำ ที่เกิดจากการ เปลี่ยนแปลงทาง ภูมิอากาศ	ร้อยละที่เพิ่มขึ้นของดัชนี ความก้าวหน้าคน (HAI)	ร้อยละของผู้ป่วยจาก โรคอุบัติใหม่ อุตบัติซ้ำ ที่เกิดจากการเปลี่ยนแปลง ทางภูมิอากาศ	โควิด-19/ โรคอื่นๆ	จังหวัด	พร้อม เผยแพร่	สำนักงาน สาธารณสุข จังหวัด	✓	

3.2 ประเด็นการพัฒนาที่ 2 : การพัฒนาเมืองให้น่าอยู่ เป็นมิตรต่อสิ่งแวดล้อม

วัตถุประสงค์

จังหวัดกาญจนบุรีเป็นเมืองน่าอยู่ น่าเที่ยว ทรัพยากรธรรมชาติได้รับการดูแลบำรุงรักษาฟื้นฟู พื้นที่ป่าไม้อุดมสมบูรณ์ การควบคุมมลภาวะทางน้ำ อากาศ ควัน อยู่ในเกณฑ์มาตรฐาน

ตัวชี้วัด

1. อัตราการเปลี่ยนแปลงของพื้นที่ป่าไม้ของจังหวัด
2. จำนวนแหล่งอาหารสำหรับช้างป่า
3. สัดส่วนปริมาณขยะที่ถูกจัดการอย่างถูกต้องต่อปริมาณขยะที่เกิดขึ้น
4. ตัวชี้วัดคุณภาพแหล่งน้ำผิวดิน WQI
5. จำนวนสถานประกอบการอุตสาหกรรมที่เข้าสู่ระบบอุตสาหกรรมสีเขียวในระดับ 2 – 5
6. ค่าเฉลี่ยรายปีของค่าฝุ่นละออง PM 2.5 ในบรรยากาศ

ในการขับเคลื่อนประเด็นการพัฒนาที่ 2 การพัฒนาเมืองให้น่าอยู่ เป็นมิตรต่อสิ่งแวดล้อม ซึ่งจากการวิเคราะห์สถานการณ์ แนวโน้มการพัฒนาจังหวัดกาญจนบุรี พบว่า ในปี 2564 มีพื้นที่ป่าไม้รวมทั้งหมด 7,445,151 ไร่ หรือ 11,912.24 ตารางกิโลเมตร คิดเป็นร้อยละ 61.14 ของพื้นที่จังหวัด แบ่งออกเป็น ป่าสงวนแห่งชาติ อุทยานแห่งชาติ เขตรักษาพันธุ์สัตว์ป่า เขตห้ามล่าสัตว์ป่า และวนอุทยาน ซึ่งพื้นที่ป่าทั้งหมดมีแนวโน้มลดลงทุกปี ต้องเร่งหาสาเหตุและแนวทางการลดลงของพื้นที่ป่าโดยพิจารณาจากสาเหตุที่แท้จริง นอกจากนี้ จากการวิเคราะห์ข้อมูลด้านสิ่งแวดล้อม พบว่า จังหวัดกาญจนบุรีมีปัญหาเรื่องมีค่าฝุ่นละอองเกินค่ามาตรฐาน ซึ่งสาเหตุหลักเกิดจากการเผาไร่อ้อยและต่อช่วงข้าว โดยในปี 2564 มีจำนวนวันที่ค่าฝุ่นละอองเกินมาตรฐานจำนวน 17 วัน ลดลงจากปี 2563 ที่มี 68 วัน เนื่องจากการสนับสนุนจากภาครัฐเรื่องเงินกู้ยืมดอกเบี้ยต่ำเพื่อซื้อรถตัดอ้อย ก่อปรกักับโรงงานน้ำตาลสนับสนุนการเก็บเกี่ยวอ้อยด้วยการตัดแทนการเผา

ดังนั้นจึงต้องดำเนินการจัดทำห่วงโซ่คุณค่า (Value Chain) ที่สอดคล้องกับแผนพัฒนาจังหวัดกาญจนบุรี เรื่อง “พื้นที่สีเขียวของจังหวัดกาญจนบุรี” และ “การจัดการสิ่งแวดล้อมและมลภาวะจังหวัดกาญจนบุรี” และคัดเลือกปัจจัยสู่ความสำเร็จ (Critical Success Factor) พร้อมจัดทำผังสถิติทางการ เรื่อง ที่ประกอบด้วยรายการข้อมูลสถิติทางการที่สามารถนำไปใช้ในการติดตามและประเมินผลในเรื่องดังกล่าวได้ ซึ่งมีรายละเอียดดังนี้

3.2.1 ห่วงโซ่คุณค่า (Value Chain) ที่สอดคล้องกับแผนพัฒนาจังหวัด

แนวคิดการจัดทำห่วงโซ่คุณค่า “ประเด็นการพัฒนา 2 การพัฒนาเมืองให้น่าอยู่ เป็นมิตรต่อสิ่งแวดล้อม” โดยแบ่งออกเป็น 2 ห่วงโซ่คุณค่าตามประเด็นของตัวชี้วัด ดังนี้

1) ห่วงโซ่คุณค่าประเด็นพื้นที่สีเขียวของจังหวัดกาญจนบุรี

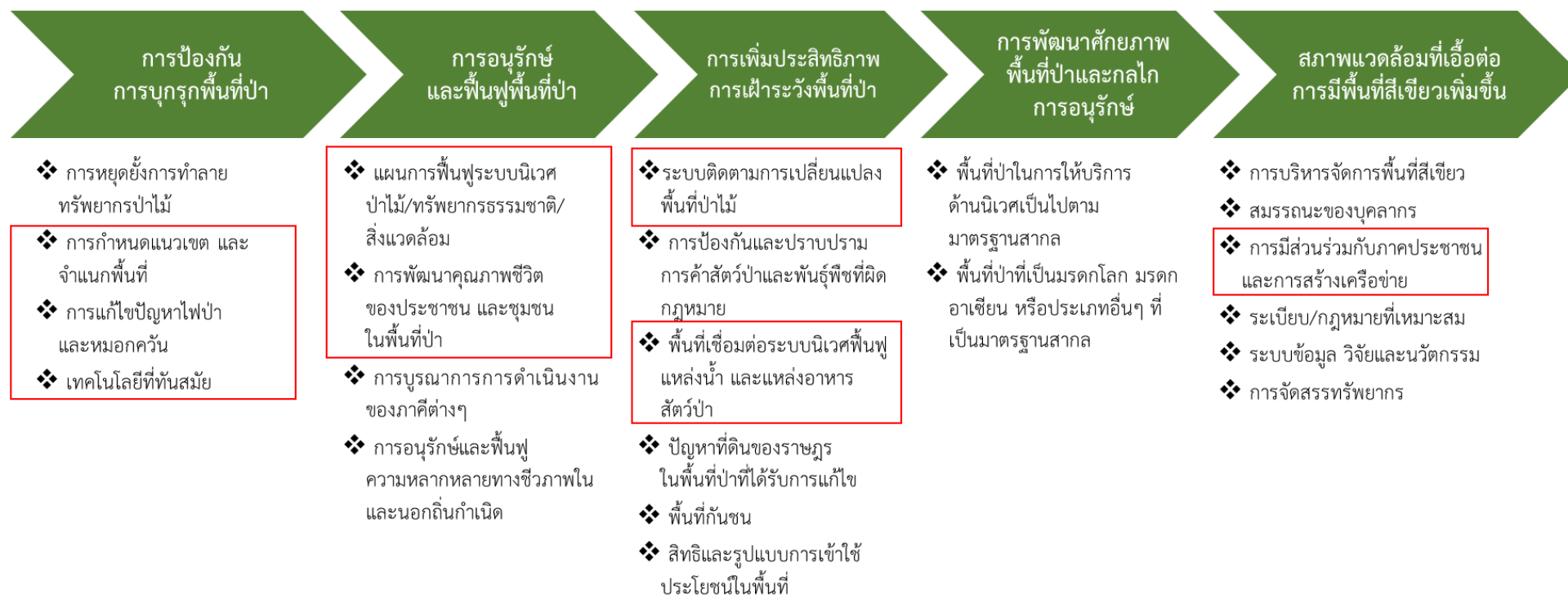
เริ่มจากการศึกษาห่วงโซ่คุณค่าของประเทศไทย 140 เป้าหมายแผนแม่บทย่อย ภายใต้แผนแม่บทภายใต้ยุทธศาสตร์ชาติ (23 ด้าน) ประเด็น 18 การเติบโตอย่างยั่งยืน แผนแม่บทย่อย 18.1 การสร้างการเติบโตอย่างยั่งยืนบนสังคมเศรษฐกิจสีเขียว เป้าหมาย 180102 พื้นที่สีเขียวทุกประเภทเพิ่มขึ้น รวมทั้งศึกษาห่วงโซ่คุณค่ามาตรฐาน (Generic Value Chain) ประเด็นการอนุรักษ์และพัฒนาทรัพยากร

ธรรมชาติ (ดิน ป่าไม้ ชายฝั่ง ทะเล) จากนั้นดำเนินการจัดทำห่วงโซ่คุณค่า (Value Chain) ที่สอดคล้องกับแผนพัฒนาจังหวัดกาญจนบุรี “พื้นที่สีเขียวของจังหวัดกาญจนบุรี” ได้ดังภาพ 19

2) ห่วงโซ่คุณค่าประเด็นการจัดการสิ่งแวดล้อมและมลภาวะจังหวัดกาญจนบุรี

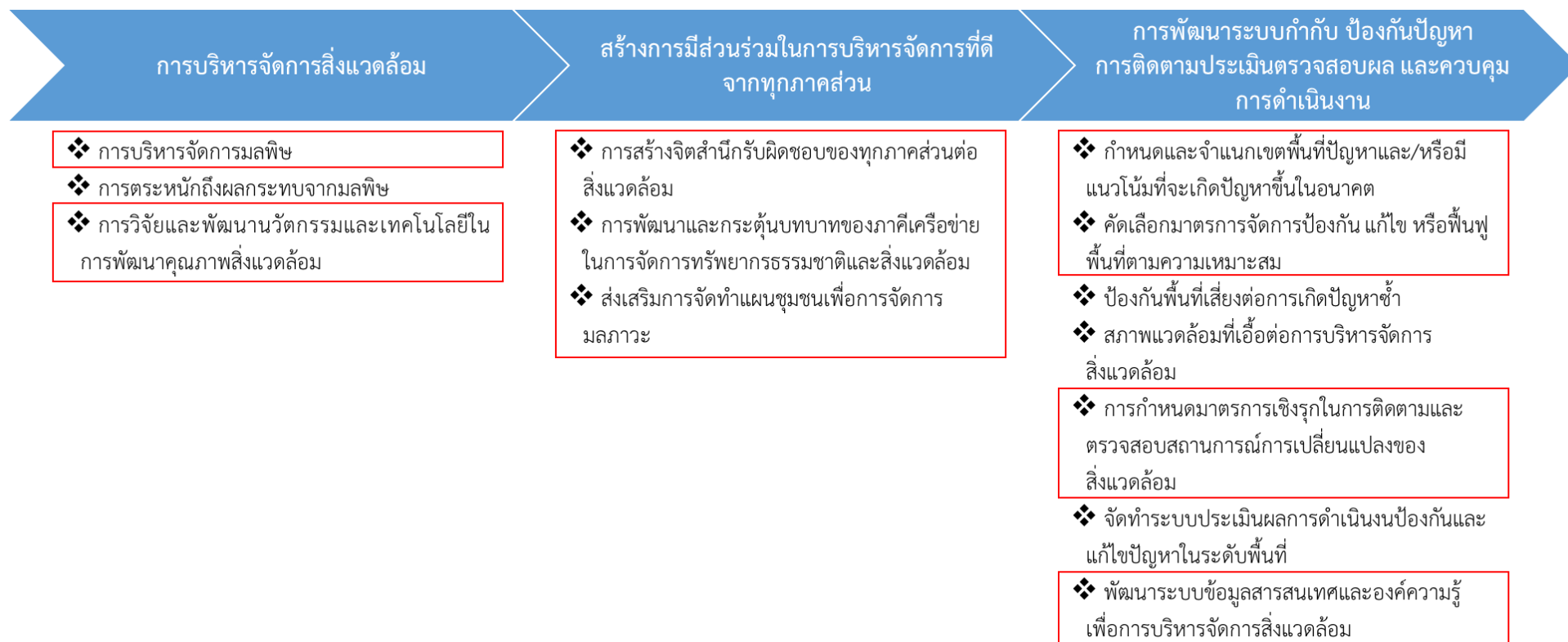
เริ่มจากการศึกษาห่วงโซ่คุณค่าของประเทศไทย 140 เป้าหมายแผนแม่บทย่อย ภายใต้แผนแม่บทภายใต้ยุทธศาสตร์ชาติ (23 ด้าน) ประเด็น 18 การเติบโตอย่างยั่งยืน มี 2 แผนแม่บทย่อย 4 เป้าหมาย รวมทั้งศึกษาห่วงโซ่คุณค่ามาตรฐาน (Generic Value Chain) ประเด็นการสร้างคุณภาพสิ่งแวดล้อมที่ดี จากนั้นดำเนินการจัดทำห่วงโซ่คุณค่า (Value Chain) ที่สอดคล้องกับแผนพัฒนาจังหวัดกาญจนบุรี “การสิ่งแวดล้อมและมลภาวะจังหวัดกาญจนบุรี” ได้ดังภาพ 14

ห่วงโซ่คุณค่า (Value Chain) “พื้นที่สีเขียวของจังหวัดกาญจนบุรี”



ภาพ 14 ห่วงโซ่คุณค่า (Value Chain) “พื้นที่สีเขียวของจังหวัดกาญจนบุรี”

ห่วงโซ่คุณค่า (Value Chain) “การจัดการสิ่งแวดล้อมและมลภาวะจังหวัดกาญจนบุรี”



ภาพ 15 ห่วงโซ่คุณค่า (Value Chain) “การจัดการสิ่งแวดล้อมและมลภาวะจังหวัดกาญจนบุรี”

3.2.2 ผังสถิติทางการ

1) การจัดทำผังสถิติทางการประเด็นการพัฒนาที่ 2 “พื้นที่สีเขียวของจังหวัดกาญจนบุรี”

หลังจากที่ได้มีการศึกษาแนวทางการพัฒนาจังหวัด (ประเด็นการพัฒนาที่ 2) ที่สอดคล้องกับห่วงโซ่คุณค่า (Value Chain) ที่สอดคล้องกับแผนพัฒนาจังหวัดจันทบุรีแล้ว จะต้องมีการคัดเลือกปัจจัยสู่ความสำเร็จ (Critical Success Factor) ที่มีความสำคัญในการบริหารงานในจังหวัด จากนั้นจัดทำผังสถิติทางการ “พื้นที่สีเขียว” โดยศึกษา วิเคราะห์ความสอดคล้องของตัวชี้วัดภายใต้แผนระดับ 3 เช่น แผนปฏิบัติการกรมป่าไม้ แผนยุทธศาสตร์กระทรวงทรัพยากรธรรมชาติและสิ่งแวดล้อม แผนยุทธศาสตร์กรมป้องกันและบรรเทาสาธารณภัย ยุทธศาสตร์กรมป่าไม้ พ.ศ. 2560 – 2579 และ GVC การอนุรักษ์และพัฒนาทรัพยากรธรรมชาติ (ดิน ป่าไม้ ชายฝั่ง ทะเล) เป็นต้น จึงสามารถสรุปผังสถิติทางการ “พื้นที่สีเขียวของจังหวัดกาญจนบุรี” ดังตาราง 11

ตาราง 11 ผังสถิติทางการ “พื้นที่สีเขียวของจังหวัดกาญจนบุรี”

ห่วงโซ่คุณค่า (VC)	ปัจจัยแห่งความสำเร็จ (CSF)	ตัวชี้วัด	บัญชีสถิติทางการ	การจัด จำแนก	ระดับการ นำเสนอ ผล	สถานะ ข้อมูล	หน่วยงาน	การจัดส่งข้อมูล ให้ส่วนราชการ ส่วนกลาง	หมายเหตุ
การป้องกันการ บุกรุกพื้นที่ป่า	การกำหนดแนวเขตและ จำแนกพื้นที่	อัตราการเปลี่ยนแปลงของ พื้นที่ป่าไม้ของจังหวัด	พื้นที่ป่าไม้		จังหวัด	พร้อม เผยแพร่	- สำนักงานจัดการ ทรัพยากร ป่าไม้ที่ 10 (ราชบุรี) - สำนักบริหารพื้นที่ อนุรักษ์ที่ 3 (บ้านโป่ง)	✓	
การป้องกันการ บุกรุกพื้นที่ป่า	การกำหนดแนวเขตและ จำแนกพื้นที่	อัตราการเปลี่ยนแปลงของ พื้นที่ป่าไม้ของจังหวัด	พื้นที่ป่าสงวนตาม ประกาศ		จังหวัด	พร้อม เผยแพร่	ศูนย์ป่าไม้จังหวัด กาญจนบุรี	✓	
การป้องกันการ บุกรุกพื้นที่ป่า	การกำหนดแนวเขตและ จำแนกพื้นที่	อัตราการเปลี่ยนแปลงของ พื้นที่ป่าไม้ของจังหวัด	พื้นที่ป่าสงวนที่มีสภาพ ป่า		จังหวัด	พร้อม เผยแพร่	ศูนย์ป่าไม้จังหวัด กาญจนบุรี	✓	
การป้องกันการ บุกรุกพื้นที่ป่า	การกำหนดแนวเขตและ จำแนกพื้นที่	อัตราการเปลี่ยนแปลงของ พื้นที่ป่าไม้ของจังหวัด	จำนวนและพื้นที่อนุรักษ์	ประเภท	จังหวัด	พร้อม เผยแพร่	-สำนักบริหารพื้นที่ อนุรักษ์ที่ 3 (บ้านโป่ง)	✓	
การป้องกันการ บุกรุกพื้นที่ป่า	การแก้ไขปัญหาไฟป่า และหมอกควัน	การเกิดไฟป่าลดลง	จำนวนจุดเกิดไฟป่า ในพื้นที่ป่าอนุรักษ์	- พื้นที่ อุทยาน - เขตรักษา พันธุ์สัตว์ป่า	ตำบล	พร้อม เผยแพร่	สำนักบริหารพื้นที่ อนุรักษ์ที่ 3 (บ้านโป่ง)	✓	
การป้องกันการ บุกรุกพื้นที่ป่า	การแก้ไขปัญหาไฟป่า และหมอกควัน	การเกิดไฟป่าลดลง	จำนวนจุดเกิดไฟป่าใน พื้นที่ป่าสงวน		จังหวัด	พร้อม เผยแพร่	สำนักงานจัดการ ทรัพยากร ป่าไม้ ที่ 10 (ราชบุรี)	✓	
การป้องกันการ บุกรุกพื้นที่ป่า	การแก้ไขปัญหาไฟป่า และหมอกควัน	การเกิดไฟป่าลดลง	พื้นที่เกิดไฟป่าในพื้นที่ ป่าอนุรักษ์	- พื้นที่ อุทยาน - เขตรักษา พันธุ์สัตว์ป่า	ตำบล	พร้อม เผยแพร่	สำนักบริหารพื้นที่ อนุรักษ์ที่ 3 (บ้านโป่ง)	✓	

ตาราง 11 ผังสถิติทางการ “พื้นที่สีเขียวของจังหวัดกาญจนบุรี” (ต่อ)

ห่วงโซ่คุณค่า (VC)	ปัจจัยแห่งความสำเร็จ (CSF)	ตัวชี้วัด	บัญชีสถิติทางการ	การจัดจำแนก	ระดับการนำเสนอผล	สถานะข้อมูล	หน่วยงาน	การจัดส่งข้อมูลให้ส่วนราชการส่วนกลาง	หมายเหตุ
การป้องกันการบุกรุกพื้นที่ป่า	การแก้ไขปัญหาไฟป่าและหมอกควัน	การเกิดไฟป่าลดลง	พื้นที่เกิดไฟป่าในพื้นที่ป่าสงวน		ภาค	พร้อมเผยแพร่	สำนักงานจัดการทรัพยากรป่าไม้ที่ 10 (ราชบุรี)	✓	
การป้องกันการบุกรุกพื้นที่ป่า	การแก้ไขปัญหาไฟป่าและหมอกควัน	การเกิดไฟป่าลดลง	จำนวนสถานีดับไฟป่า	- พื้นที่อุทยาน - เขตรักษาพันธุ์สัตว์ป่า - ป่า พรบ. 2484	ตำบล	พร้อมเผยแพร่	สำนักบริหารพื้นที่อนุรักษ์ที่ 3 (บ้านโป่ง)	✓	
การป้องกันการบุกรุกพื้นที่ป่า	การแก้ไขปัญหาไฟป่าและหมอกควัน	การเกิดไฟป่าลดลง	จำนวนบุคลากรที่ปฏิบัติงานด้านไฟป่า	- พื้นที่อุทยาน - เขตรักษาพันธุ์สัตว์ป่า	ตำบล	พร้อมเผยแพร่	สำนักบริหารพื้นที่อนุรักษ์ที่ 3 (บ้านโป่ง)	✓	
การป้องกันการบุกรุกพื้นที่ป่า	การแก้ไขปัญหาไฟป่าและหมอกควัน	การเกิดไฟป่าลดลง	จำนวนผู้เข้าร่วมเครือข่ายป้องกันและแก้ไขปัญหาไฟป่าในเขตป่าอนุรักษ์	- พื้นที่อุทยาน - เขตรักษาพันธุ์สัตว์ป่า	ตำบล	พร้อมเผยแพร่	สำนักบริหารพื้นที่อนุรักษ์ที่ 3 (บ้านโป่ง)	✓	
การป้องกันการบุกรุกพื้นที่ป่า	การแก้ไขปัญหาไฟป่าและหมอกควัน	การเกิดไฟป่าลดลง	จำนวนผู้เข้าร่วมเครือข่ายป้องกันและแก้ไขปัญหาไฟป่าในเขตป่าสงวน		จังหวัด	พร้อมเผยแพร่	สำนักงานอุทยานแห่งชาติจังหวัด	✓	
การป้องกันการบุกรุกพื้นที่ป่า	การแก้ไขปัญหาไฟป่าและหมอกควัน	การเกิดไฟป่าลดลง	จำนวนวันที่ปริมาณฝุ่นละอองเฉลี่ยเกินค่ามาตรฐาน		ประเทศ	พร้อมเผยแพร่	กรมควบคุมมลพิษ	✓	

ตาราง 11 ผังสถิติทางการ “พื้นที่สีเขียวของจังหวัดกาญจนบุรี” (ต่อ)

ห่วงโซ่คุณค่า (VC)	ปัจจัยแห่งความสำเร็จ (CSF)	ตัวชี้วัด	บัญชีสถิติทางการ	การจัดจำแนก	ระดับการนำเสนอผล	สถานะข้อมูล	หน่วยงาน	การจัดส่งข้อมูลให้ส่วนราชการส่วนกลาง	หมายเหตุ
การป้องกันการบุกรุกพื้นที่ป่า	เทคโนโลยีที่ทันสมัย	การเพิ่มประสิทธิภาพการดูแลป่าโดยใช้เทคโนโลยี	จำนวนเทคโนโลยีที่นำมาใช้เพื่อแก้ไขปัญหาไฟป่า		จังหวัด	พร้อมเผยแพร่	สำนักงานอุทยานแห่งชาติจังหวัด	✓	
การอนุรักษ์และฟื้นฟูพื้นที่ป่า	แผนการฟื้นฟูระบบนิเวศป่าไม้/ทรัพยากรธรรมชาติ/สิ่งแวดล้อม	ฟื้นฟูป่าเสื่อมโทรม พื้นที่ป่าสมบูรณ์/ป่าคืนสภาพฟื้นฟูพื้นที่ป่าสงวนเสื่อมโทรม	จำนวนแผนการอนุรักษ์/ฟื้นฟูป่าไม้		ประเทศ	พร้อมเผยแพร่	กรมควบคุมมลพิษ	✓	
การอนุรักษ์และฟื้นฟูพื้นที่ป่า	แผนการฟื้นฟูระบบนิเวศป่าไม้/ทรัพยากรธรรมชาติ/สิ่งแวดล้อม	ฟื้นฟูป่าเสื่อมโทรม พื้นที่ป่าสมบูรณ์/ป่าคืนสภาพฟื้นฟูพื้นที่ป่าสงวนเสื่อมโทรม	พื้นที่ป่าเสื่อมโทรม		จังหวัด	พร้อมเผยแพร่	ศูนย์ป่าไม้จังหวัดกาญจนบุรี	✓	
การอนุรักษ์และฟื้นฟูพื้นที่ป่า	แผนการฟื้นฟูระบบนิเวศป่าไม้/ทรัพยากรธรรมชาติ/สิ่งแวดล้อม	ฟื้นฟูป่าเสื่อมโทรม พื้นที่ป่าสมบูรณ์/ป่าคืนสภาพฟื้นฟูพื้นที่ป่าสงวนเสื่อมโทรม	พื้นที่ป่าอนุรักษ์เสื่อมโทรม	พื้นที่ป่าอนุรักษ์ (อุทยานและเขตรักษาพันธุ์สัตว์ป่า)	หมู่บ้าน	ต้องพัฒนา	สำนักบริหารพื้นที่อนุรักษ์ที่ 3 (บ้านโป่ง)	✓	
การอนุรักษ์และฟื้นฟูพื้นที่ป่า	แผนการฟื้นฟูระบบนิเวศป่าไม้/ทรัพยากรธรรมชาติ/สิ่งแวดล้อม	ฟื้นฟูป่าเสื่อมโทรม พื้นที่ป่าสมบูรณ์/ป่าคืนสภาพฟื้นฟูพื้นที่ป่าสงวนเสื่อมโทรม	พื้นที่ป่าสงวนเสื่อมโทรม		จังหวัด	พร้อมเผยแพร่	ศูนย์ป่าไม้จังหวัดกาญจนบุรี	✓	

ตาราง 11 ผังสถิติทางการ “พื้นที่สีเขียวของจังหวัดกาญจนบุรี” (ต่อ)

ห่วงโซ่คุณค่า (VC)	ปัจจัยแห่งความสำเร็จ (CSF)	ตัวชี้วัด	บัญชีสถิติทางการ	การจัดจำแนก	ระดับการนำเสนอผล	สถานะข้อมูล	หน่วยงาน	การจัดส่งข้อมูลให้ส่วนราชการส่วนกลาง	หมายเหตุ
การอนุรักษ์และฟื้นฟูพื้นที่ป่า	แผนการฟื้นฟูระบบนิเวศป่าไม้/ทรัพยากรธรรมชาติ/สิ่งแวดล้อม	พื้นที่ป่าเสื่อมโทรม พื้นที่ป่าสมบูรณ์/ป่าคืนสภาพพื้นที่ป่าสงวนเสื่อมโทรม	พื้นที่ป่าสงวน		จังหวัด	พร้อมเผยแพร่	ศูนย์ป่าไม้จังหวัดกาญจนบุรี	✓	
การอนุรักษ์และฟื้นฟูพื้นที่ป่า	แผนการฟื้นฟูระบบนิเวศป่าไม้/ทรัพยากรธรรมชาติ/สิ่งแวดล้อม	พื้นที่ป่าเสื่อมโทรม พื้นที่ป่าสมบูรณ์/ป่าคืนสภาพพื้นที่ป่าสงวนเสื่อมโทรม	พื้นที่ป่าสมบูรณ์/ป่าคืนสภาพ		จังหวัด	พร้อมเผยแพร่	ศูนย์ป่าไม้จังหวัดกาญจนบุรี	✓	
การอนุรักษ์และฟื้นฟูพื้นที่ป่า	แผนการฟื้นฟูระบบนิเวศป่าไม้/ทรัพยากรธรรมชาติ/สิ่งแวดล้อม	พื้นที่ป่าเสื่อมโทรม พื้นที่ป่าสมบูรณ์/ป่าคืนสภาพพื้นที่ป่าสงวนเสื่อมโทรม	จำนวนศูนย์ฟื้นฟู/หน่วยฟื้นฟูอนุรักษ์	พื้นที่ป่าอนุรักษ์ (อุทยานและเขตรักษาพันธุ์สัตว์ป่า)	หมู่บ้าน	ต้องพัฒนา	สำนักบริหารพื้นที่อนุรักษ์ที่ 3 (บ้านโป่ง)	✓	
การอนุรักษ์และฟื้นฟูพื้นที่ป่า	แผนการฟื้นฟูระบบนิเวศป่าไม้/ทรัพยากรธรรมชาติ/สิ่งแวดล้อม	พื้นที่ป่าเสื่อมโทรม พื้นที่ป่าสมบูรณ์/ป่าคืนสภาพพื้นที่ป่าสงวนเสื่อมโทรม	จำนวนศูนย์ฟื้นฟู/หน่วยฟื้นฟูป่าสงวน		จังหวัด	พร้อมเผยแพร่	ศูนย์ป่าไม้จังหวัดกาญจนบุรี	✓	
การอนุรักษ์และฟื้นฟูพื้นที่ป่า	แผนการฟื้นฟูระบบนิเวศป่าไม้/ทรัพยากรธรรมชาติ/สิ่งแวดล้อม	จำนวนศูนย์ฟื้นฟู/หน่วยฟื้นฟู/สวนป่า/โครงการที่ได้รับการตรวจสอบ	จำนวนศูนย์ฟื้นฟู/หน่วยฟื้นฟู/สวนป่า/โครงการที่ได้รับการตรวจสอบ		จังหวัด	พร้อมเผยแพร่	ศูนย์ป่าไม้จังหวัดกาญจนบุรี	✓	

ตาราง 11 ผังสถิติทางการ “พื้นที่สีเขียวของจังหวัดกาญจนบุรี” (ต่อ)

ห่วงโซ่คุณค่า (VC)	ปัจจัยแห่งความสำเร็จ (CSF)	ตัวชี้วัด	บัญชีสถิติทางการ	การจัดจำแนก	ระดับการนำเสนอผล	สถานะข้อมูล	หน่วยงาน	การจัดส่งข้อมูลให้ส่วนราชการส่วนกลาง	หมายเหตุ
การอนุรักษ์และฟื้นฟูพื้นที่ป่า	การพัฒนาคุณภาพชีวิตของประชาชนและชุมชนในพื้นที่ป่า	ร้อยละของผู้ประสพภัยที่ได้รับความช่วยเหลืออย่างรวดเร็วตามมาตรฐาน	จำนวนครั้งที่เกิดภัยจากช้างป่า		จังหวัด	พร้อมเผยแพร่	สำนักงานป่าไม้จังหวัดกาญจนบุรี/สำนักบริหารพื้นที่อนุรักษ์ที่ 3 (บ้านโป่ง)	✓	
การอนุรักษ์และฟื้นฟูพื้นที่ป่า	การพัฒนาคุณภาพชีวิตของประชาชนและชุมชนในพื้นที่ป่า	ร้อยละของผู้ประสพภัยที่ได้รับความช่วยเหลืออย่างรวดเร็วตามมาตรฐาน	จำนวนผู้เสียชีวิตจากภัยจากช้างป่า	สถานที่	อำเภอ	พร้อมเผยแพร่	กรมป้องกันและบรรเทาสาธารณภัย	✓	
การอนุรักษ์และฟื้นฟูพื้นที่ป่า	การพัฒนาคุณภาพชีวิตของประชาชนและชุมชนในพื้นที่ป่า	ร้อยละของผู้ประสพภัยที่ได้รับความช่วยเหลืออย่างรวดเร็วตามมาตรฐาน	มูลค่าความเสียหายจากภัยจากช้างป่า	สถานที่	อำเภอ	พร้อมเผยแพร่	กรมป้องกันและบรรเทาสาธารณภัย	✓	
การอนุรักษ์และฟื้นฟูพื้นที่ป่า	การพัฒนาคุณภาพชีวิตของประชาชนและชุมชนในพื้นที่ป่า	ร้อยละของผู้ประสพภัยที่ได้รับความช่วยเหลืออย่างรวดเร็วตามมาตรฐาน	จำนวนผู้ได้รับความเดือดร้อนภัยจากช้างป่า		จังหวัด	พร้อมเผยแพร่	กรมป้องกันและบรรเทาสาธารณภัย	✓	
การเพิ่มประสิทธิภาพการเฝ้าระวังพื้นที่ป่า	ระบบติดตามการเปลี่ยนแปลงพื้นที่ป่าไม้	อัตราการเปลี่ยนแปลงพื้นที่ป่าไม้	ระบบติดตามการเปลี่ยนแปลงพื้นที่ป่าไม้		จังหวัด	พร้อมเผยแพร่	ศูนย์ป่าไม้จังหวัดกาญจนบุรี	✓	

ตาราง 11 ผังสถิติทางการ “พื้นที่สีเขียวของจังหวัดกาญจนบุรี” (ต่อ)

ห่วงโซ่คุณค่า (VC)	ปัจจัยแห่งความสำเร็จ (CSF)	ตัวชี้วัด	บัญชีสถิติทางการ	การจัดจำแนก	ระดับการนำเสนอผล	สถานะข้อมูล	หน่วยงาน	การจัดส่งข้อมูลให้ส่วนราชการส่วนกลาง	หมายเหตุ
การเพิ่มประสิทธิภาพการเฝ้าระวังพื้นที่ป่า	ระบบติดตามการเปลี่ยนแปลงพื้นที่ป่าไม้	อัตราการเปลี่ยนแปลงพื้นที่ป่าไม้	ระบบติดตามการเปลี่ยนแปลงพื้นที่ป่าอนุรักษ์		อำเภอ	พร้อมเผยแพร่	สำนักงานอุทยานแห่งชาติจังหวัด	✓	
การเพิ่มประสิทธิภาพการเฝ้าระวังพื้นที่ป่า	ระบบติดตามการเปลี่ยนแปลงพื้นที่ป่าไม้	อัตราการเปลี่ยนแปลงพื้นที่ป่าไม้	ระบบติดตามการเปลี่ยนแปลงพื้นที่ป่าสงวน		จังหวัด	พร้อมเผยแพร่	ศูนย์ป่าไม้จังหวัดกาญจนบุรี	✓	
การเพิ่มประสิทธิภาพการเฝ้าระวังพื้นที่ป่า	พื้นที่เชื่อมโยงระบบนิเวศพื้นที่ชุ่มน้ำ และแหล่งอาหารสัตว์ป่า	จำนวนแหล่งอาหารของช้างป่า	จำนวนช้างป่า		จังหวัด	พร้อมเผยแพร่	สำนักงานทรัพยากรธรรมชาติและสิ่งแวดล้อมจังหวัด	✓	
การเพิ่มประสิทธิภาพการเฝ้าระวังพื้นที่ป่า	พื้นที่เชื่อมโยงระบบนิเวศพื้นที่ชุ่มน้ำ และแหล่งอาหารสัตว์ป่า	จำนวนแหล่งอาหารของช้างป่า	จำนวนแหล่งอาหารของช้างป่า		จังหวัด	พร้อมเผยแพร่	สำนักงานอุทยานแห่งชาติจังหวัด	✓	
การเพิ่มประสิทธิภาพการเฝ้าระวังพื้นที่ป่า	พื้นที่เชื่อมโยงระบบนิเวศพื้นที่ชุ่มน้ำ และแหล่งอาหารสัตว์ป่า	จำนวนแหล่งอาหารของช้างป่า	จำนวนกิจกรรม/โครงการเพื่อสร้างแหล่งอาหารช้างป่า		จังหวัด	พร้อมเผยแพร่	สำนักงานอุทยานแห่งชาติจังหวัด	✓	
การอนุรักษ์และฟื้นฟูพื้นที่ป่า	การมีส่วนร่วมของภาคประชาชนและการสร้างเครือข่าย	พื้นที่ได้รับการส่งเสริมการบริหารจัดการป่าชุมชนโดยการมีส่วนร่วมของราษฎรในชุมชน	พื้นที่ป่าชุมชนตาม พ.ร.บ. ป่าชุมชน พ.ศ. ๒๕๖๒		จังหวัด	พร้อมเผยแพร่	ศูนย์ป่าไม้จังหวัดกาญจนบุรี	✓	

ตาราง 11 ผังสถิติทางการ “พื้นที่สีเขียวของจังหวัดกาญจนบุรี” (ต่อ)

ห่วงโซ่คุณค่า (VC)	ปัจจัยแห่งความสำเร็จ (CSF)	ตัวชี้วัด	บัญชีสถิติทางการ	การจัดจำแนก	ระดับการนำเสนอผล	สถานะข้อมูล	หน่วยงาน	การจัดส่งข้อมูลให้ส่วนราชการส่วนกลาง	หมายเหตุ
การอนุรักษ์และฟื้นฟูพื้นที่ป่า	การมีส่วนร่วมกับภาคประชาชนและการสร้างเครือข่าย	พื้นที่ที่ได้รับการส่งเสริมการบริหารจัดการป่าชุมชนโดยการมีส่วนร่วมของราษฎรในชุมชน	จำนวนกิจกรรมส่งเสริมการจัดการป่าชุมชน		จังหวัด	พร้อมเผยแพร่	ศูนย์ป่าไม้จังหวัดกาญจนบุรี	✓	
การอนุรักษ์และฟื้นฟูพื้นที่ป่า	การมีส่วนร่วมกับภาคประชาชนและการสร้างเครือข่าย	พื้นที่ที่ได้รับการส่งเสริมการบริหารจัดการป่าชุมชนโดยการมีส่วนร่วมของราษฎรในชุมชน	จำนวนชุมชนที่ราษฎรได้รับการส่งเสริมให้มีส่วนร่วมจัดการป่าชุมชน		จังหวัด	พร้อมเผยแพร่	ศูนย์ป่าไม้จังหวัดกาญจนบุรี	✓	
การอนุรักษ์และฟื้นฟูพื้นที่ป่า	การมีส่วนร่วมกับภาคประชาชนและการสร้างเครือข่าย	พื้นที่ที่ได้รับการส่งเสริมการบริหารจัดการป่าชุมชนโดยการมีส่วนร่วมของราษฎรในชุมชน	พื้นที่ป่าชุมชนที่ได้รับการส่งเสริมการเพิ่มพื้นที่สีเขียว		จังหวัด	พร้อมเผยแพร่	ศูนย์ป่าไม้จังหวัดกาญจนบุรี	✓	

2) การจัดทำผังสถิติทางการประเพณีการพัฒนาที่ 2 “การจัดการสิ่งแวดล้อมและมลภาวะจังหวัดกาญจนบุรี”

หลังจากที่ได้มีการศึกษาแนวทางการพัฒนาจังหวัด (ประเพณีการพัฒนาที่ 2) ที่สอดคล้องกับห่วงโซ่มูลค่า (Value Chain) ที่สอดคล้องกับแผนพัฒนาจังหวัดกาญจนบุรีแล้ว จะต้องมีการคัดเลือกปัจจัยสู่ความสำเร็จ (Critical Success Factor) ที่มีความสำคัญในการบริหารงานในจังหวัด จากนั้นจัดทำผังสถิติทางการ “การจัดการสิ่งแวดล้อมและมลภาวะจังหวัดกาญจนบุรี” โดยศึกษาวิเคราะห์ความสอดคล้องของตัวชี้วัดภายใต้แผนระดับ 3 เช่น แผนยุทธศาสตร์กระทรวงทรัพยากรธรรมชาติและสิ่งแวดล้อม 20 ปี พ.ศ. 2560-2579 แผนจัดการคุณภาพสิ่งแวดล้อม พ.ศ. 2560 - 2564 ของกระทรวงทรัพยากรธรรมชาติและสิ่งแวดล้อม ยุทธศาสตร์การจัดการมลพิษ 20 ปีและแผนจัดการมลพิษ พ.ศ. 2560 - 2564 กรมควบคุมมลพิษ เป็นต้น ที่สอดคล้องกับปัจจัยสู่ความสำเร็จ (Critical Success Factor) พร้อมทั้งกำหนดรายการข้อมูลสถิติที่สำคัญ และจำเป็น จึงสามารถสรุปผังสถิติทางการ “การจัดการสิ่งแวดล้อมและมลภาวะจังหวัดกาญจนบุรี” ดังตาราง 12

ตาราง 12 ผังสถิติทางการ “การจัดการสิ่งแวดล้อมและมลภาวะจังหวัดกาญจนบุรี”

ห่วงโซ่คุณค่า (VC)	ปัจจัยแห่งความสำเร็จ (CSF)	ตัวชี้วัด	บัญชีสถิติทางการ	การจัด จำแนก	ระดับ การ นำเสนอ ผล	สถานะ ข้อมูล	หน่วยงาน	การจัดส่ง ข้อมูลให้ส่วน ราชการ ส่วนกลาง	หมายเหตุ
การบริหารจัดการ สิ่งแวดล้อม	การบริหารจัดการมลพิษ	สัดส่วนปริมาณขยะที่ถูก จัดการอย่างถูกต้องต่อ ปริมาณขยะที่เกิดขึ้น	ปริมาณขยะที่เกิดขึ้น		จังหวัด	พร้อม เผยแพร่	สำนักงาน ทรัพยากรธรรมชาติและสิ่งแวดล้อม จังหวัด	✓	
การบริหารจัดการ สิ่งแวดล้อม	การบริหารจัดการมลพิษ	สัดส่วนปริมาณขยะที่ถูก จัดการอย่างถูกต้องต่อ ปริมาณขยะที่เกิดขึ้น	ปริมาณขยะที่กำลังจัดถูกต้อง		จังหวัด	พร้อม เผยแพร่	สำนักงาน ทรัพยากรธรรมชาติและสิ่งแวดล้อม จังหวัด	✓	
การบริหารจัดการ สิ่งแวดล้อม	การบริหารจัดการมลพิษ	สัดส่วนปริมาณขยะที่ถูก จัดการอย่างถูกต้องต่อ ปริมาณขยะที่เกิดขึ้น	ปริมาณขยะสะสม		จังหวัด	พร้อม เผยแพร่	สำนักงาน ทรัพยากรธรรมชาติและสิ่งแวดล้อม จังหวัด	✓	
การบริหารจัดการ สิ่งแวดล้อม	การบริหารจัดการมลพิษ	สัดส่วนปริมาณขยะที่ถูก จัดการอย่างถูกต้องต่อ ปริมาณขยะที่เกิดขึ้น	สถานที่กำจัดขยะมูลฝอย		จังหวัด	พร้อม เผยแพร่	สำนักงานส่งเสริม การปกครองส่วน ท้องถิ่นจังหวัด	✓	
การบริหารจัดการ สิ่งแวดล้อม	การบริหารจัดการมลพิษ	สัดส่วนปริมาณขยะที่ถูก จัดการอย่างถูกต้องต่อ ปริมาณขยะที่เกิดขึ้น	จำนวนรถเก็บขนขยะมูลฝอย			ไม่มีการ จัดเก็บ	สำนักงานส่งเสริม การปกครองส่วน ท้องถิ่นจังหวัด		
การบริหารจัดการ สิ่งแวดล้อม	การบริหารจัดการมลพิษ	สัดส่วนปริมาณขยะที่ถูก จัดการอย่างถูกต้องต่อ ปริมาณขยะที่เกิดขึ้น	จำนวนสถานที่กำจัดขยะที่ ได้รับการปรับปรุงให้ถูกต้องหลัก สุขาภิบาลและยอมรับได้		จังหวัด	พร้อม เผยแพร่	สำนักงานส่งเสริม การปกครองส่วน ท้องถิ่นจังหวัด	✓	

ตาราง 12 ผังสถิติทางการ “การจัดการสิ่งแวดล้อมและมลภาวะจังหวัดกาญจนบุรี” (ต่อ)

ห่วงโซ่คุณค่า (VC)	ปัจจัยแห่งความสำเร็จ (CSF)	ตัวชี้วัด	บัญชีสถิติทางการ	การจัดจำแนก	ระดับการนำเสนอผล	สถานะข้อมูล	หน่วยงาน	การจัดส่งข้อมูลให้ส่วนราชการส่วนกลาง	หมายเหตุ
การบริหารจัดการสิ่งแวดล้อม	การบริหารจัดการมลพิษ	สัดส่วนปริมาณขยะที่ถูกจัดการอย่างถูกต้องต่อปริมาณขยะที่เกิดขึ้น	ปริมาณขยะอันตราย		จังหวัด	พร้อมเผยแพร่	สำนักงานทรัพยากรธรรมชาติและสิ่งแวดล้อมจังหวัด	✓	
การบริหารจัดการสิ่งแวดล้อม	การบริหารจัดการมลพิษ	สัดส่วนปริมาณขยะที่ถูกจัดการอย่างถูกต้องต่อปริมาณขยะที่เกิดขึ้น	ปริมาณขยะอันตรายที่กำจัดได้		จังหวัด	พร้อมเผยแพร่	สำนักงานทรัพยากรธรรมชาติและสิ่งแวดล้อมจังหวัด	✓	
การบริหารจัดการสิ่งแวดล้อม	การบริหารจัดการมลพิษ	ค่าเฉลี่ยรายปีของค่าฝุ่นละออง PM 2.5 ในบรรยากาศ	ค่าเฉลี่ยรายปีของค่าฝุ่นละออง PM 2.5 ในบรรยากาศ		จังหวัด	พร้อมเผยแพร่	สำนักงานทรัพยากรธรรมชาติและสิ่งแวดล้อมจังหวัด	✓	
การบริหารจัดการสิ่งแวดล้อม	การบริหารจัดการมลพิษ	ค่าเฉลี่ยรายปีของค่าฝุ่นละออง PM 2.5 ในบรรยากาศ	จำนวนวันที่ค่าฝุ่นละอองเกินมาตรฐาน		จังหวัด	พร้อมเผยแพร่	สำนักงานทรัพยากรธรรมชาติและสิ่งแวดล้อมจังหวัด	✓	
การบริหารจัดการสิ่งแวดล้อม	การบริหารจัดการมลพิษ	ค่าเฉลี่ยรายปีของค่าฝุ่นละออง PM 2.5 ในบรรยากาศ	พื้นที่ปลูกอ้อย	โรงงาน	จังหวัด	พร้อมเผยแพร่	เขตบริหารอ้อยและน้ำตาลทราย 7	✓	
การบริหารจัดการสิ่งแวดล้อม	การบริหารจัดการมลพิษ	ค่าเฉลี่ยรายปีของค่าฝุ่นละออง PM 2.5 ในบรรยากาศ	พื้นที่เก็บเกี่ยวอ้อย	โรงงาน	จังหวัด	พร้อมเผยแพร่	เขตบริหารอ้อยและน้ำตาลทราย 7	✓	

ตาราง 12 ผังสถิติทางการ “การจัดการสิ่งแวดล้อมและมลภาวะจังหวัดกาญจนบุรี” (ต่อ)

หัวข้อคุณค่า (VC)	ปัจจัยแห่งความสำเร็จ (CSF)	ตัวชี้วัด	บัญชีสถิติทางการ	การจัดจำแนก	ระดับการนำเสนอผล	สถานะข้อมูล	หน่วยงาน	การจัดส่งข้อมูลให้ส่วนราชการส่วนกลาง	หมายเหตุ
การบริหารจัดการสิ่งแวดล้อม	การบริหารจัดการมลพิษ	ค่าเฉลี่ยรายปีของค่าฝุ่นละออง PM 2.5 ในบรรยากาศ	ค่าเปอร์เซ็นต์ความหวานของอ้อย	โรงงาน	จังหวัด	พร้อมเผยแพร่	เขตบริหารอ้อยและน้ำตาลทราย 7	✓	
การบริหารจัดการสิ่งแวดล้อม	การบริหารจัดการมลพิษ	ตัวชี้วัดคุณภาพแหล่งน้ำผิวดิน	จุดตรวจวัดคุณภาพน้ำผิวดิน		จังหวัด	พร้อมเผยแพร่	สำนักงานทรัพยากรธรรมชาติและสิ่งแวดล้อมจังหวัด	✓	
การบริหารจัดการสิ่งแวดล้อม	การบริหารจัดการมลพิษ	ตัวชี้วัดคุณภาพแหล่งน้ำผิวดิน	รายงานคุณภาพน้ำผิวดินรายไตรมาส		จังหวัด	พร้อมเผยแพร่	สำนักงานทรัพยากรธรรมชาติและสิ่งแวดล้อมจังหวัด	✓	
การบริหารจัดการสิ่งแวดล้อม	การบริหารจัดการมลพิษ	ตัวชี้วัดคุณภาพแหล่งน้ำผิวดิน	จำนวน อปท. ที่มีระบบการจัดการน้ำเสียจากชุมชน		จังหวัด	พร้อมเผยแพร่	สำนักงานทรัพยากรธรรมชาติและสิ่งแวดล้อมจังหวัด	✓	
การบริหารจัดการสิ่งแวดล้อม	การบริหารจัดการมลพิษ	ปัญหาสิ่งแวดล้อมและมลพิษลดลง	จำนวนโครงการด้านทรัพยากรธรรมชาติและสิ่งแวดล้อม		จังหวัด	ต้องพัฒนา	สำนักงานทรัพยากรธรรมชาติและสิ่งแวดล้อมจังหวัด	✗	
การบริหารจัดการสิ่งแวดล้อม	การบริหารจัดการมลพิษ	จำนวนสถานประกอบการอุตสาหกรรมที่เข้าสู่ระบบอุตสาหกรรมสีเขียว	จำนวนแผนงานด้านการจัดการสิ่งแวดล้อม		จังหวัด	พร้อมเผยแพร่	สำนักงานอุตสาหกรรมจังหวัด	✓	

ตาราง 12 ผังสถิติทางการ “การจัดการสิ่งแวดล้อมและมลภาวะจังหวัดกาญจนบุรี” (ต่อ)

ห่วงโซ่คุณค่า (VC)	ปัจจัยแห่งความสำเร็จ (CSF)	ตัวชี้วัด	บัญชีสถิติทางการ	การจัด จำแนก	ระดับ การ นำเสนอ ผล	สถานะ ข้อมูล	หน่วยงาน	การจัดส่ง ข้อมูลให้ ส่วนราชการ ส่วนกลาง	หมายเหตุ
การบริหารจัดการ สิ่งแวดล้อม	การบริหารจัดการมลพิษ	ปัญหาสิ่งแวดล้อมและมลพิษ ลดลง	จำนวนข้อร้องเรียนด้าน สิ่งแวดล้อม		จังหวัด	พร้อม เผยแพร่	สำนักงาน ทรัพยากรธรรมชาติ และสิ่งแวดล้อม จังหวัด	✓	
การบริหารจัดการ สิ่งแวดล้อม	การบริหารจัดการมลพิษ	ปัญหาสิ่งแวดล้อมและมลพิษ ลดลง	จำนวนข้อร้องเรียนด้าน สิ่งแวดล้อมที่ได้รับการแก้ไข		จังหวัด	พร้อม เผยแพร่	สำนักงาน ทรัพยากรธรรมชาติ และสิ่งแวดล้อม จังหวัด	✓	
การบริหารจัดการ สิ่งแวดล้อม	การบริหารจัดการมลพิษ	ปัญหาสิ่งแวดล้อมและมลพิษ ลดลง	จำนวนข้อร้องเรียนด้าน สิ่งแวดล้อมของโรงงาน อุตสาหกรรม		จังหวัด	พร้อม เผยแพร่	สำนักงาน อุตสาหกรรม จังหวัด	✓	
การบริหารจัดการ สิ่งแวดล้อม	การวิจัยและพัฒนา นวัตกรรมและ เทคโนโลยีในการพัฒนา คุณภาพสิ่งแวดล้อม	ปัญหาสิ่งแวดล้อมและมลพิษ ลดลง	จำนวนระบบเฝ้าระวัง สิ่งแวดล้อม		จังหวัด	พร้อม เผยแพร่	สำนักงาน ทรัพยากรธรรมชาติ และสิ่งแวดล้อม จังหวัด	✓	
การบริหารจัดการ สิ่งแวดล้อม	การวิจัยและพัฒนา นวัตกรรมและ เทคโนโลยีในการพัฒนา คุณภาพสิ่งแวดล้อม	ปัญหาสิ่งแวดล้อมและมลพิษ ลดลง	จำนวนระบบเฝ้าระวังสุขภาพ		จังหวัด	พร้อม เผยแพร่	สำนักงาน สาธารณสุข จังหวัด	✓	

ตาราง 12 ผังสถิติทางการ “การจัดการสิ่งแวดล้อมและมลภาวะจังหวัดกาญจนบุรี” (ต่อ)

หัวข้อคุณค่า (VC)	ปัจจัยแห่งความสำเร็จ (CSF)	ตัวชี้วัด	บัญชีสถิติทางการ	การจัดจำแนก	ระดับการนำเสนอผล	สถานะข้อมูล	หน่วยงาน	การจัดส่งข้อมูลให้ส่วนราชการส่วนกลาง	หมายเหตุ
การบริหารจัดการสิ่งแวดล้อม	การวิจัยและพัฒนานวัตกรรมและเทคโนโลยีในการพัฒนาคุณภาพสิ่งแวดล้อม	สัดส่วนปริมาณขยะที่ถูกจัดการอย่างถูกต้องต่อปริมาณขยะที่เกิดขึ้น	นวัตกรรมและเทคโนโลยีที่ลดการเกิดขยะ/ของเสีย และลดการใช้สารเคมีอันตราย			ไม่มีการจัดเก็บ	สำนักงานทรัพยากรธรรมชาติและสิ่งแวดล้อมจังหวัด		
การบริหารจัดการสิ่งแวดล้อม	การวิจัยและพัฒนานวัตกรรมและเทคโนโลยีในการพัฒนาคุณภาพสิ่งแวดล้อม	ปัญหาสิ่งแวดล้อมและมลพิษลดลง	นวัตกรรมและเทคโนโลยีการรีไซเคิล			ไม่มีการจัดเก็บ	สำนักงานทรัพยากรธรรมชาติและสิ่งแวดล้อมจังหวัด		
การบริหารจัดการสิ่งแวดล้อม	การวิจัยและพัฒนานวัตกรรมและเทคโนโลยีในการพัฒนาคุณภาพสิ่งแวดล้อม	ปัญหาสิ่งแวดล้อมและมลพิษลดลง	การศึกษาแหล่งกำเนิดมลพิษทางน้ำ		จังหวัด	พร้อมเผยแพร่	สำนักงานทรัพยากรธรรมชาติและสิ่งแวดล้อมจังหวัด	✓	
สร้างการมีส่วนร่วมในการบริหารจัดการที่ดีจากทุกภาคส่วน	การสร้างจิตสำนึกรับผิดชอบต่อของทุกภาคส่วนต่อสิ่งแวดล้อม	ปัญหาสิ่งแวดล้อมและมลพิษลดลง	จำนวนโครงการ/กิจกรรมการสร้างจิตสำนึกรับผิดชอบต่อของทุกภาคส่วนต่อสิ่งแวดล้อม		จังหวัด	พร้อมเผยแพร่	สำนักงานทรัพยากรธรรมชาติและสิ่งแวดล้อมจังหวัด	✓	
สร้างการมีส่วนร่วมในการบริหารจัดการที่ดีจากทุกภาคส่วน	การพัฒนาและกระตุ้นบทบาทของภาคีเครือข่ายในการจัดการทรัพยากรธรรมชาติและสิ่งแวดล้อม	ปัญหาสิ่งแวดล้อมและมลพิษลดลง	จำนวนกิจกรรมเพื่อการพัฒนาและกระตุ้นบทบาทของภาคีเครือข่ายในการจัดการทรัพยากรธรรมชาติและสิ่งแวดล้อม		จังหวัด	พร้อมเผยแพร่	สำนักงานทรัพยากรธรรมชาติและสิ่งแวดล้อมจังหวัด	✓	

ตาราง 12 ผังสถิติทางการ “การจัดการสิ่งแวดล้อมและมลภาวะจังหวัดกาญจนบุรี” (ต่อ)

หัวข้อคุณค่า (VC)	ปัจจัยแห่งความสำเร็จ (CSF)	ตัวชี้วัด	บัญชีสถิติทางการ	การจัดจำแนก	ระดับการนำเสนอผล	สถานะข้อมูล	หน่วยงาน	การจัดส่งข้อมูลให้ส่วนราชการส่วนกลาง	หมายเหตุ
สร้างการมีส่วนร่วมในการบริหารจัดการที่ดีจากทุกภาคส่วน	การพัฒนาและกระตุนบทบาทของภาคีเครือข่ายในการจัดการทรัพยากรธรรมชาติและสิ่งแวดล้อม	ปัญหาสิ่งแวดล้อมและมลพิษลดลง	จำนวนเครือข่ายด้านทรัพยากรธรรมชาติและสิ่งแวดล้อม		จังหวัด	พร้อมเผยแพร่	สำนักงานทรัพยากรธรรมชาติและสิ่งแวดล้อมจังหวัด	✓	
สร้างการมีส่วนร่วมในการบริหารจัดการที่ดีจากทุกภาคส่วน	การพัฒนาและกระตุนบทบาทของภาคีเครือข่ายในการจัดการทรัพยากรธรรมชาติและสิ่งแวดล้อม	ปัญหาสิ่งแวดล้อมและมลพิษลดลง	จำนวนอาสาสมัครด้านทรัพยากรธรรมชาติและสิ่งแวดล้อม		ตำบล	พร้อมเผยแพร่	สำนักงานท้องถิ่นจังหวัด	✓	
สร้างการมีส่วนร่วมในการบริหารจัดการที่ดีจากทุกภาคส่วน	ส่งเสริมการจัดทำแผนชุมชนเพื่อการจัดการมลภาวะ	ปัญหาสิ่งแวดล้อมและมลพิษลดลง	จำนวนชุมชน/หมู่บ้านที่มีการจัดทำแผนด้านการจัดการสิ่งแวดล้อม		ตำบล	พร้อมเผยแพร่	สำนักงานท้องถิ่นจังหวัด	✓	
การพัฒนาระบบกำกับ ป้องกันปัญหา การติดตามประเมินตรวจสอบผล และควบคุมการดำเนินงาน	กำหนดและจำแนกเขตพื้นที่ปัญหาและ/หรือมีแนวโน้มที่จะเกิดปัญหขึ้นในอนาคต	ปัญหาสิ่งแวดล้อมและมลพิษลดลง	เขตพื้นที่ที่มีปัญหาด้านสิ่งแวดล้อม			ไม่มีการจัดเก็บ	สำนักงานทรัพยากรธรรมชาติและสิ่งแวดล้อมจังหวัด		

ตาราง 12 ผังสถิติทางการ “การจัดการสิ่งแวดล้อมและมลภาวะจังหวัดกาญจนบุรี” (ต่อ)

หัวข้อคุณค่า (VC)	ปัจจัยแห่งความสำเร็จ (CSF)	ตัวชี้วัด	บัญชีสถิติทางการ	การจัด จำแนก	ระดับ การ นำเสนอ ผล	สถานะ ข้อมูล	หน่วยงาน	การจัดส่ง ข้อมูลให้ ส่วนราชการ ส่วนกลาง	หมายเหตุ
การพัฒนาระบบ กำกับ ป้องกัน ปัญหา การ ติดตามประเมิน ตรวจสอบผล และควบคุมการ ดำเนินงาน	คัดเลือกมาตรการ จัดการป้องกัน แก้ไข หรือฟื้นฟูพื้นที่ตาม ความเหมาะสม	ปัญหาสิ่งแวดล้อมและมลพิษ ลดลง	มาตรการในการจัดการมลพิษ ทางอากาศ		จังหวัด	พร้อม เผยแพร่	สำนักงาน ทรัพยากรธรรมชาติและสิ่งแวดล้อม จังหวัด	✗	
การพัฒนาระบบ กำกับ ป้องกัน ปัญหา การ ติดตามประเมิน ตรวจสอบผล และควบคุมการ ดำเนินงาน	การกำหนดมาตรการ เชิงรุกในการติดตามและ ตรวจสอบสถานการณ์ การเปลี่ยนแปลงของ สิ่งแวดล้อม	ปัญหาสิ่งแวดล้อมและมลพิษ ลดลง	รายงานผลการดำเนินงาน ป้องกันมลพิษระดับพื้นที่	ประเภท มลภาวะ	จังหวัด	พร้อม เผยแพร่	สำนักงาน ทรัพยากรธรรมชาติและสิ่งแวดล้อม จังหวัด	✓	
การพัฒนาระบบ กำกับ ป้องกัน ปัญหา การ ติดตามประเมิน ตรวจสอบผล และควบคุมการ ดำเนินงาน	พัฒนาระบบข้อมูล สารสนเทศและองค์ ความรู้เพื่อการบริหาร จัดการสิ่งแวดล้อม	จำนวนสถานประกอบการ อุตสาหกรรมที่เข้าสู่ระบบ อุตสาหกรรมสีเขียว	จำนวนโรงงานอุตสาหกรรม ที่เข้าสู่ระบบอุตสาหกรรมสีเขียว		จังหวัด	พร้อม เผยแพร่	สำนักงาน อุตสาหกรรม จังหวัด	✓	

ตาราง 12 ผังสถิติทางการ “การจัดการสิ่งแวดล้อมและมลภาวะจังหวัดกาญจนบุรี” (ต่อ)

ห่วงโซ่คุณค่า (VC)	ปัจจัยแห่งความสำเร็จ (CSF)	ตัวชี้วัด	บัญชีสถิติทางการ	การจัด จำแนก	ระดับ การ นำเสนอ ผล	สถานะ ข้อมูล	หน่วยงาน	การจัดส่ง ข้อมูลให้ ส่วนราชการ ส่วนกลาง	หมายเหตุ
การพัฒนาระบบ กำกับ ป้องกัน ปัญหา การ ติดตามประเมิน ตรวจสอบผล และควบคุมการ ดำเนินงาน	พัฒนาระบบข้อมูล สารสนเทศและองค์ ความรู้เพื่อการบริหาร จัดการสิ่งแวดล้อม	จำนวนสถานประกอบการ อุตสาหกรรมที่เข้าสู่ระบบ อุตสาหกรรมสีเขียว	จำนวนสถานประกอบการที่ เข้าสู่อุตสาหกรรมสีเขียว ระดับ 2 (ปฏิบัติการสีเขียว)		จังหวัด	พร้อม เผยแพร่	สำนักงาน อุตสาหกรรม จังหวัด	✓	
การพัฒนาระบบ กำกับ ป้องกัน ปัญหา การ ติดตามประเมิน ตรวจสอบผล และควบคุมการ ดำเนินงาน	พัฒนาระบบข้อมูล สารสนเทศและองค์ ความรู้เพื่อการบริหาร จัดการสิ่งแวดล้อม	จำนวนสถานประกอบการ อุตสาหกรรมที่เข้าสู่ระบบ อุตสาหกรรมสีเขียว	จำนวนสถานประกอบการที่ เข้าสู่อุตสาหกรรมสีเขียว ระดับ 3 (ระบบสีเขียว)		จังหวัด	พร้อม เผยแพร่	สำนักงาน อุตสาหกรรม จังหวัด	✓	

ตาราง 12 ผังสถิติทางการ “การจัดการสิ่งแวดล้อมและมลภาวะจังหวัดกาญจนบุรี” (ต่อ)

ห่วงโซ่คุณค่า (VC)	ปัจจัยแห่งความสำเร็จ (CSF)	ตัวชี้วัด	บัญชีสถิติทางการ	การจัดจำแนก	ระดับการนำเสนอผล	สถานะข้อมูล	หน่วยงาน	การจัดส่งข้อมูลให้ส่วนราชการส่วนกลาง	หมายเหตุ
การพัฒนาระบบกำกับ ป้องกันปัญหา การติดตามประเมิน ตรวจสอบผล และควบคุมการดำเนินงาน	พัฒนาระบบข้อมูลสารสนเทศและองค์ความรู้เพื่อการบริหารจัดการสิ่งแวดล้อม	จำนวนสถานประกอบการอุตสาหกรรมที่เข้าสู่ระบบอุตสาหกรรมสีเขียว	จำนวนสถานประกอบการที่เข้าสู่อุตสาหกรรมสีเขียว ระดับ 4 (วัฒนธรรมสีเขียว)		จังหวัด	พร้อมเผยแพร่	สำนักงานอุตสาหกรรมจังหวัด	✓	
การพัฒนาระบบกำกับ ป้องกันปัญหา การติดตามประเมิน ตรวจสอบผล และควบคุมการดำเนินงาน	พัฒนาระบบข้อมูลสารสนเทศและองค์ความรู้เพื่อการบริหารจัดการสิ่งแวดล้อม	จำนวนสถานประกอบการอุตสาหกรรมที่เข้าสู่ระบบอุตสาหกรรมสีเขียว	จำนวนสถานประกอบการที่เข้าสู่อุตสาหกรรมสีเขียว ระดับ 5 (เครือข่ายสีเขียว)		จังหวัด	พร้อมเผยแพร่	สำนักงานอุตสาหกรรมจังหวัด	✓	

3.3 ประเด็นการพัฒนาที่ 3: การพัฒนาระบบเกษตรกรรมอย่างครบวงจร

วัตถุประสงค์

สินค้าเกษตรมีคุณภาพมาตรฐานตามความต้องการของตลาด และสามารถเชื่อมโยงไปยังภาคอุตสาหกรรมต่อเนื่อง เกษตรกรมีความสามารถในการพัฒนาสินค้าเกษตรด้วยองค์ความรู้และเทคโนโลยีสร้างรายได้เพิ่มขึ้นและมีเสถียรภาพมากขึ้น

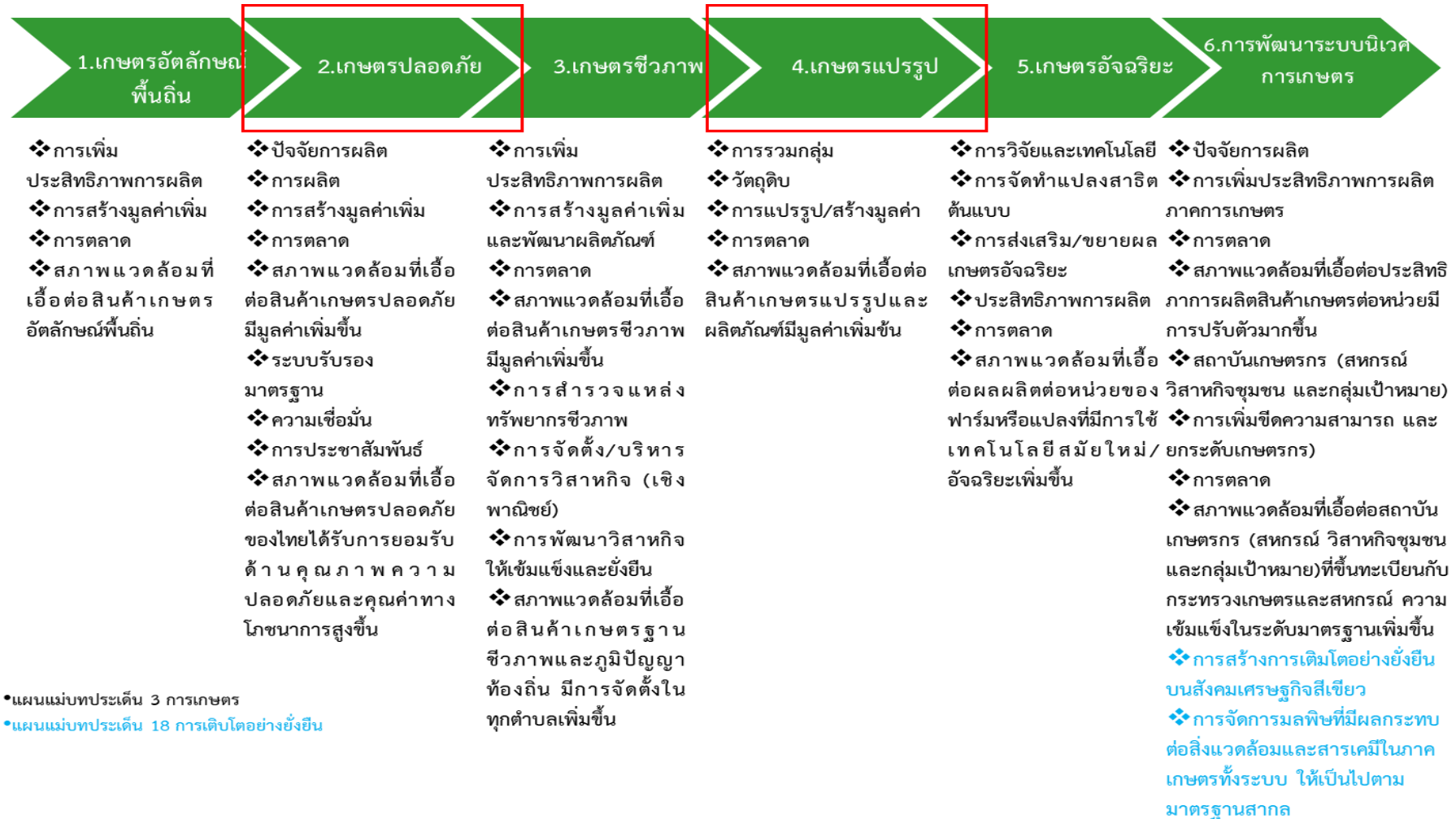
- ตัวชี้วัด**
1. การเปลี่ยนแปลงของรายได้เฉลี่ยต่อครัวเรือนต่อปีของเกษตรกร
 2. ผลผลิตมวลรวมในจังหวัดภาคเกษตร

ในการขับเคลื่อนประเด็นการพัฒนาที่ 3: การพัฒนาระบบเกษตรกรรมอย่างครบวงจร ได้มีการวิเคราะห์สถานการณ์ แนวโน้มการพัฒนาจังหวัดกาญจนบุรี พบว่า ตัวชี้วัดอัตราการเปลี่ยนแปลงผลิตภัณฑ์มวลรวมจังหวัดภาคการเกษตรในปี 2562 ลดลงจากปี 2561 (ร้อยละ 1.55) แต่ในขณะเดียวกันอัตราการเปลี่ยนแปลงของรายได้เฉลี่ยของครัวเรือนในจังหวัด และสัมประสิทธิ์การกระจายรายได้ ไม่ได้เป็นไปในทิศทางเดียวกับอัตราการเปลี่ยนแปลงผลิตภัณฑ์มวลรวมจังหวัดภาคเกษตร ดังนั้น จึงได้ดำเนินการจัดทำห่วงโซ่คุณค่า (Value Chain) ที่สอดคล้องกับแผนพัฒนาจังหวัดกาญจนบุรี เรื่อง “การพัฒนาระบบเกษตรกรรมอย่างครบวงจรจังหวัดกาญจนบุรี” และคัดเลือกปัจจัยสู่ความสำเร็จ (Critical Success Factor) พร้อมจัดทำผังสถิติทางการ ที่ประกอบด้วยรายการข้อมูลสถิติทางการที่สามารถนำไปใช้ในการติดตามและประเมินผลในเรื่องดังกล่าวได้ ซึ่งมีรายละเอียดดังนี้

3.3.1 ห่วงโซ่คุณค่า (Value Chain) ที่สอดคล้องกับแผนพัฒนาจังหวัดกาญจนบุรี

แนวความคิดจัดทำห่วงโซ่คุณค่าที่สอดคล้องกับแผนพัฒนาจังหวัดกาญจนบุรี “ประเด็นการพัฒนา ที่ 3: การพัฒนาระบบเกษตรกรรมอย่างครบวงจร” โดยเริ่มจากการศึกษาห่วงโซ่คุณค่าของประเทศ ไทย 140 เป้าหมายแผนแม่บทย่อย ภายใต้แผนแม่บทภายใต้ยุทธศาสตร์ชาติ (23 ด้าน) ประเด็นที่ 3 การเกษตร แผนแม่บทย่อย 3.2 เกษตรปลอดภัย เป้าหมาย 030201 สินค้าเกษตรปลอดภัยมีมูลค่าเพิ่มขึ้น (GAP และเกษตรอินทรีย์) เป้าหมาย 030202 ผลิตภัณฑ์เกษตรปลอดภัยของไทยได้รับการยอมรับด้านคุณภาพความปลอดภัยและคุณค่าทางโภชนาการสูงขึ้น แผนแม่บทย่อย 3.4 เกษตรแปรรูป เป้าหมาย 030401 สินค้าเกษตรแปรรูปและผลิตภัณฑ์มีมูลค่าเพิ่มขึ้น จากนั้นดำเนินการจัดทำห่วงโซ่คุณค่า (Value Chain) การเกษตร ดังภาพ 16 และห่วงโซ่คุณค่า (Value Chain) ที่สอดคล้องกับแผนพัฒนาจังหวัดกาญจนบุรี เรื่อง “การพัฒนาระบบเกษตรกรรมอย่างครบวงจรจังหวัดกาญจนบุรี” ได้ดังภาพ 17

ห่วงโซ่คุณค่า (Value Chain) “การเกษตร”



ภาพ 16 ห่วงโซ่คุณค่า (Value Chain) “การเกษตร”

ห่วงโซ่คุณค่า (Value Chain) “การพัฒนาระบบเกษตรกรรมอย่างครบวงจรจังหวัดกาญจนบุรี”



ภาพ 17 ห่วงโซ่คุณค่า (Value Chain) “การพัฒนาระบบเกษตรกรรมอย่างครบวงจรจังหวัดกาญจนบุรี”

3.3.2 ผังสถิติทางการ

การจัดทำผังสถิติทางการประเด็นการพัฒนาที่ 3 “การพัฒนาระบบเกษตรกรรมอย่างครบวงจร” หลังจากที่ได้มีการศึกษาแนวทางการพัฒนาจังหวัด (ประเด็นการพัฒนาที่ 3) ที่สอดคล้องกับห่วงโซ่คุณค่า (Value Chain) ที่สอดคล้องกับแผนพัฒนาจังหวัดกาญจนบุรีแล้ว จะต้องมีการคัดเลือกปัจจัยสู่ความสำเร็จ (Critical Success Factor) ที่มีความสำคัญในการบริหารงานในจังหวัด จากนั้นจัดทำผังสถิติทางการ “การพัฒนาระบบเกษตรกรรมอย่างครบวงจรจังหวัดกาญจนบุรี” โดยศึกษายุทธศาสตร์ กลยุทธ์ แนวทางการพัฒนา ตลอดจนตัวชี้วัดภายใต้แผนระดับ 3 เช่น ยุทธศาสตร์เกษตรและสหกรณ์ ระยะ 20 ปี แผนปฏิบัติการเกษตรอัจฉริยะ แผนพัฒนาสถิติสาขาเกษตร เป็นต้น ที่สอดคล้องกับปัจจัยสู่ความสำเร็จ (Critical Success Factor) พร้อมทั้งกำหนดรายการข้อมูลสถิติที่สำคัญ และจำเป็น จึงสามารถสรุปผังสถิติทางการ “การพัฒนาระบบเกษตรกรรมอย่างครบวงจรจังหวัดกาญจนบุรี” ดังตาราง 13

ตาราง 13 ผังสถิติทางการ “การพัฒนาระบบเกษตรกรรมอย่างครบวงจรจังหวัดกาญจนบุรี”

ห่วงโซ่คุณค่า (VC)	ปัจจัยแห่งความสำเร็จ (CSF)	ตัวชี้วัด	บัญชีสถิติทางการ	การจัดจำแนก	ระดับการนำเสนอผล	สถานะข้อมูล	หน่วยงาน	การจัดส่งข้อมูลให้ส่วนราชการส่วนกลาง	หมายเหตุ
ปัจจัยพื้นฐานและการพัฒนา	การเพิ่มผลผลิตภาพของแรงงาน	ผลผลิตภาพแรงงานเฉลี่ยต่อคนเพิ่มขึ้น	ผลผลิตภาพแรงงานเฉลี่ยต่อคน	อุตสาหกรรม	จังหวัด	พร้อมเผยแพร่	สำนักงานคณะกรรมการพัฒนาการเศรษฐกิจและสังคมแห่งชาติ	✓	
ปัจจัยพื้นฐานและการพัฒนา	การพัฒนาโครงสร้างพื้นฐาน	เนื้อที่เกษตรกรรมโดยรวมของจังหวัด	เนื้อที่เกษตรกรรมโดยรวมของจังหวัด		จังหวัด	พร้อมเผยแพร่	สำนักงานเกษตรจังหวัด	✓	
ปัจจัยพื้นฐานและการพัฒนา	การพัฒนาโครงสร้างพื้นฐาน	สัดส่วนของจำนวนพื้นที่ที่เหมาะสมกับการเพาะปลูกพืชแต่ละชนิด (ข้าว อ้อย มันสำปะหลังทุเรียน ฯลฯ)	สัดส่วนของจำนวนพื้นที่ที่เหมาะสมกับการเพาะปลูกพืชแต่ละชนิด (ข้าว อ้อย มันสำปะหลัง ทุเรียน ฯลฯ)		ตำบล	พร้อมเผยแพร่	กระทรวงเกษตรและสหกรณ์	✓	
ปัจจัยพื้นฐานและการพัฒนา	การพัฒนาโครงสร้างพื้นฐาน	จำนวนเกษตรกรที่ขึ้นทะเบียนจำแนกตามการจัดพื้นที่เกษตรของจังหวัด (Zoning)	จำนวนเกษตรกรที่ขึ้นทะเบียน	ชนิดของสินค้า	จังหวัด	พร้อมเผยแพร่	สำนักงานเกษตรจังหวัด	✓	
ปัจจัยพื้นฐานและการพัฒนา	การพัฒนาโครงสร้างพื้นฐาน	ผลผลิตสินค้าเกษตรของจังหวัดต่อไร่เพิ่มขึ้น (ในสินค้าแปลงใหญ่)	จำนวนแรงงานภาคการเกษตร		จังหวัด	พร้อมเผยแพร่	สำนักงานเกษตรจังหวัด	✓	
ปัจจัยพื้นฐานและการพัฒนา	การพัฒนาโครงสร้างพื้นฐาน	ปริมาณน้ำมีปริมาณเพียงพอต่อความต้องการทำการเกษตรในแต่ละช่วงปี	ปริมาณน้ำจากแหล่งน้ำชลประทาน	แหล่งน้ำ	อำเภอ	พร้อมเผยแพร่	โครงการชลประทานจังหวัด	✓	
ปัจจัยพื้นฐานและการพัฒนา	การพัฒนาโครงสร้างพื้นฐาน	ปริมาณน้ำมีปริมาณเพียงพอต่อความต้องการทำการเกษตรในแต่ละช่วงปี	ปริมาณน้ำฝน		จังหวัด	พร้อมเผยแพร่	สถานีอุตุนิยมวิทยา	✓	

ตาราง 13 ผังสถิติทางการ “การพัฒนาระบบเกษตรกรรมอย่างครบวงจรจังหวัดกาญจนบุรี” (ต่อ)

ห่วงโซ่คุณค่า (VC)	ปัจจัยแห่งความสำเร็จ (CSF)	ตัวชี้วัด	บัญชีสถิติทางการ	การจัดจำแนก	ระดับการนำเสนอผล	สถานะข้อมูล	หน่วยงาน	การจัดส่งข้อมูลให้ส่วนราชการส่วนกลาง	หมายเหตุ
ปัจจัยพื้นฐานและการพัฒนา	การพัฒนาโครงสร้างพื้นฐาน	ปริมาณน้ำมีปริมาณเพียงพอต่อความต้องการทำการเกษตรในแต่ละช่วงปี	ความชื้นสัมพัทธ์		จังหวัด	พร้อมเผยแพร่	สถานีอุตุนิยมวิทยา	✓	
ปัจจัยพื้นฐานและการพัฒนา	แผนการผลิตที่มีประสิทธิภาพ	จำนวนเกษตรกรที่ได้รับการส่งเสริมให้มีแผนการผลิตและแผนการเก็บเกี่ยวที่เหมาะสม	จำนวนเกษตรกรที่ได้รับการส่งเสริมให้มีแผนการผลิตและแผนการเก็บเกี่ยวที่เหมาะสม			ไม่มีการจัดเก็บ	สำนักงานเกษตรจังหวัด		
ปัจจัยพื้นฐานและการพัฒนา	การส่งเสริมและสนับสนุนการจัดการศัตรูพืช ด้วยวิธีผสมผสาน	การบริหารจัดการศัตรูพืช	จำนวนโครงการสนับสนุนเกษตรกรในเรื่องการจัดการศัตรูพืช		จังหวัด	พร้อมเผยแพร่	สำนักงานเกษตรจังหวัด	✓	
ปัจจัยพื้นฐานและการพัฒนา	การส่งเสริมและสนับสนุนการจัดการศัตรูพืช ด้วยวิธีผสมผสาน	การบริหารจัดการศัตรูพืช	จำนวนศูนย์จัดการศัตรูพืชชุมชน		จังหวัด	พร้อมเผยแพร่	สำนักงานเกษตรจังหวัด	✓	
ปัจจัยพื้นฐานและการพัฒนา	การวิจัยและพัฒนาพันธุ์	พันธุ์พืชที่เหมาะสมกับพื้นที่	พันธุ์พืชที่เหมาะสมกับพื้นที่		ตำบล	พร้อมเผยแพร่	กระทรวงเกษตรและสหกรณ์	✓	
ปัจจัยพื้นฐานและการพัฒนา	การวิจัยและพัฒนาพันธุ์	พันธุ์พืชที่เหมาะสมกับพื้นที่	พันธุ์พืชสมุนไพรที่เหมาะสมกับพื้นที่		ตำบล	พร้อมเผยแพร่	กระทรวงเกษตรและสหกรณ์	✓	
ปัจจัยพื้นฐานและการพัฒนา	การวิจัยและพัฒนาพันธุ์	พันธุ์สัตว์ที่เหมาะสมกับพื้นที่	พันธุ์สัตว์ที่เหมาะสมกับพื้นที่		ตำบล	พร้อมเผยแพร่	สำนักงานปศุสัตว์จังหวัด	✓	
ปัจจัยพื้นฐานและการพัฒนา	การวิจัยและพัฒนาพันธุ์	ปริมาณพันธุ์ประมงทะเล และประมงน้ำจืดที่เพาะโดยกรมวิชาการเกษตร	จำนวนพันธุ์สินค้าประมง	ชนิด		ไม่มีการจัดเก็บ	ศูนย์วิจัยและพัฒนาประมงชายฝั่งจังหวัด		

ตาราง 13 ผังสถิติทางการ “การพัฒนาระบบเกษตรกรรมอย่างครบวงจรจังหวัดกาญจนบุรี” (ต่อ)

ห่วงโซ่คุณค่า (VC)	ปัจจัยแห่งความสำเร็จ (CSF)	ตัวชี้วัด	บัญชีสถิติทางการ	การจัดจำแนก	ระดับการนำเสนอผล	สถานะข้อมูล	หน่วยงาน	การจัดส่งข้อมูลให้ส่วนราชการส่วนกลาง	หมายเหตุ
ปัจจัยพื้นฐานและการพัฒนา	เทคโนโลยีการผลิต/เครื่องมือ	ร้อยละของพื้นที่เพาะปลูกที่นำผลการวิจัยเทคโนโลยีการเพิ่มผลผลิตไปใช้	จำนวนพื้นที่ที่มีการส่งเสริมเทคโนโลยีการผลิตคุณภาพ			ไม่มีการจัดเก็บ	สำนักงานเกษตรจังหวัด		
ปัจจัยพื้นฐานและการพัฒนา	เทคโนโลยีการผลิต/เครื่องมือ	ร้อยละของพื้นที่เพาะปลูกที่นำผลการวิจัยเทคโนโลยีการเพิ่มผลผลิตไปใช้	จำนวน Smart Farmers			ไม่มีการจัดเก็บ	สำนักงานเกษตรจังหวัด		
ปัจจัยพื้นฐานและการพัฒนา	ฐานข้อมูลด้านเกษตรปลอดภัย	มีศูนย์ข้อมูลที่รวบรวมข้อมูลตรงกับความต้องการใช้บริการ	จำนวนของผู้ใช้บริการที่มีความพึงพอใจต่อการให้บริการของศูนย์ข้อมูลเชิงลึกเกษตร			ไม่มีการจัดเก็บ	สำนักงานเกษตรจังหวัด		
ปัจจัยพื้นฐานและการพัฒนา	การรวมกลุ่มในการทำเกษตร	มีการรวมกลุ่ม/การจัดตั้งสหกรณ์ของกลุ่มอาชีพเพิ่มขึ้น	จำนวนกลุ่มอาชีพด้านพืชสมุนไพร	ประเภทกลุ่มอาชีพและเขตการปกครอง		ไม่มีการจัดเก็บ	สำนักงานเกษตรจังหวัด		
ปัจจัยพื้นฐานและการพัฒนา	การรวมกลุ่มในการทำเกษตร	มีการรวมกลุ่ม/การจัดตั้งสหกรณ์ของกลุ่มอาชีพเพิ่มขึ้น	จำนวนกลุ่มอาชีพด้านปศุสัตว์	ประเภทกลุ่มอาชีพและเขตการปกครอง	ตำบล	พร้อมเผยแพร่	สำนักงานปศุสัตว์จังหวัด	✓	
ปัจจัยพื้นฐานและการพัฒนา	การรวมกลุ่มในการทำเกษตร	มีการรวมกลุ่ม/การจัดตั้งสหกรณ์ของกลุ่มอาชีพเพิ่มขึ้น	จำนวนกลุ่มอาชีพด้านประมง	ประเภทกลุ่มอาชีพและเขตการปกครอง	จังหวัด	พร้อมเผยแพร่	สำนักงานประมงจังหวัด	✓	
ปัจจัยพื้นฐานและการพัฒนา	การรวมกลุ่มในการทำเกษตร	มีการรวมกลุ่ม/การจัดตั้งสหกรณ์ของกลุ่มอาชีพเพิ่มขึ้น	จำนวนเกษตรกรแปลงใหญ่		อำเภอ	พร้อมเผยแพร่	สำนักงานเกษตรจังหวัด	✓	
ปัจจัยพื้นฐานและการพัฒนา	การรวมกลุ่มในการทำเกษตร	มีการรวมกลุ่ม/การจัดตั้งสหกรณ์ของกลุ่มอาชีพเพิ่มขึ้น	จำนวนพื้นที่เกษตรกรแปลงใหญ่		อำเภอ	พร้อมเผยแพร่	สำนักงานเกษตรจังหวัด	✓	
ปัจจัยพื้นฐานและการพัฒนา	วัดดูดิบที่ได้มาตรฐาน	ร้อยละแหล่งวัดดูดิบที่ได้มาตรฐาน	จำนวนแหล่งวัดดูดิบ		จังหวัด	พร้อมเผยแพร่	สำนักงานประมงจังหวัด	✓	

ตาราง 13 ผังสถิติทางการ “การพัฒนาระบบเกษตรกรรมอย่างครบวงจรจังหวัดกาญจนบุรี” (ต่อ)

ห่วงโซ่คุณค่า (VC)	ปัจจัยแห่งความสำเร็จ (CSF)	ตัวชี้วัด	บัญชีสถิติทางการ	การจัดจำแนก	ระดับการนำเสนอผล	สถานะข้อมูล	หน่วยงาน	การจัดส่งข้อมูลให้ส่วนราชการส่วนกลาง	หมายเหตุ
ปัจจัยพื้นฐานและการพัฒนา	วัตถุดิบที่ได้มาตรฐาน	ร้อยละแหล่งวัตถุดิบที่ได้มาตรฐาน	จำนวนแหล่งวัตถุดิบที่ได้มาตรฐาน		จังหวัด	พร้อมเผยแพร่	สำนักงานประมงจังหวัด	✓	
ปัจจัยพื้นฐานและการพัฒนา	การตรวจสอบและรับรองมาตรฐานสินค้าเกษตร	ผลผลิตสินค้าเกษตรของจังหวัดที่ผ่านเกณฑ์มาตรฐานสินค้าเกษตรปลอดภัยจังหวัด GMP/HACCP	จำนวนของเกษตรกรที่ได้รับมาตรฐานสากล เช่น GAP HALAL และ HACCP เป็นต้น		จังหวัด	พร้อมเผยแพร่	สำนักงานเกษตรจังหวัด	✓	
ปัจจัยพื้นฐานและการพัฒนา	การวิจัยพัฒนาด้านเกษตรแปรรูป	ร้อยละงานวิจัย เทคโนโลยี และนวัตกรรมที่มีการพัฒนาต่อยอดเพื่อนำไปสู่การใช้ประโยชน์	จำนวนงานวิจัย เทคโนโลยี และนวัตกรรมที่มีการพัฒนาต่อยอดเพื่อนำไปสู่การใช้ประโยชน์			ไม่มีการจัดเก็บ	ศูนย์วิจัยและพัฒนาการเกษตรกาญจนบุรี		
ปัจจัยพื้นฐานและการพัฒนา	โครงสร้างพื้นฐานและการบริหารจัดการด้านการขนส่ง	จำนวนรถขนส่งสินค้าเกษตรที่มาจดทะเบียน	จำนวนรถขนส่งสินค้าเกษตรที่มาจดทะเบียน			ไม่มีการจัดเก็บ	สำนักงานขนส่งจังหวัด		
ปัจจัยพื้นฐานและการพัฒนา	โครงสร้างพื้นฐานและการบริหารจัดการด้านการขนส่ง	งบประมาณในการซ่อมเส้นทางคมนาคม	จำนวนงบประมาณที่ได้รับการปรับปรุงผิวจราจรในแต่ละปีงบประมาณ	การบำรุงรักษา	จังหวัด	พร้อมเผยแพร่	- แขวงทางหลวงกาญจนบุรี - แขวงทางหลวงชนบทกาญจนบุรี - สำนักงานการส่งเสริมการปกครองท้องถิ่น - อบจ. - สำนักงานโยธาธิการและผังเมือง	✓	

ตาราง 13 ผังสถิติทางการ “การพัฒนาระบบเกษตรกรรมอย่างครบวงจรจังหวัดกาญจนบุรี” (ต่อ)

ห่วงโซ่คุณค่า (VC)	ปัจจัยแห่งความสำเร็จ (CSF)	ตัวชี้วัด	บัญชีสถิติทางการ	การจัดจำแนก	ระดับการนำเสนอผล	สถานะข้อมูล	หน่วยงาน	การจัดส่งข้อมูลให้ส่วนราชการส่วนกลาง	หมายเหตุ
ปัจจัยพื้นฐานและการพัฒนา	การเข้าถึงแหล่งทุน	ประเภทสินเชื่อและแหล่งเงินกู้ของครัวเรือนเกษตรกร	ประเภทสินเชื่อและแหล่งเงินกู้ของครัวเรือนเกษตรกร		จังหวัด	พร้อมเผยแพร่	ธนาคารเพื่อการเกษตรและสหกรณ์จังหวัด	✓	
การแปรรูปและการสร้างมูลค่าเพิ่ม	การแปรรูปผลิตภัณฑ์	จำนวนผลิตภัณฑ์แปรรูปสินค้าเกษตร	จำนวนผลิตภัณฑ์แปรรูปสินค้าเกษตร		อำเภอ	ต้องพัฒนา	สำนักงานพัฒนาชุมชนจังหวัด	✓	
การแปรรูปและการสร้างมูลค่าเพิ่ม	การแปรรูปผลิตภัณฑ์	จำนวนผลิตภัณฑ์แปรรูปสินค้าเกษตร	จำนวนโรงงานแปรรูปสินค้าเกษตร		จังหวัด	พร้อมเผยแพร่	สำนักงานอุตสาหกรรมจังหวัด	✓	
การแปรรูปและการสร้างมูลค่าเพิ่ม	การแปรรูปผลิตภัณฑ์	จำนวนผลิตภัณฑ์แปรรูปสินค้าเกษตร	จำนวนสหกรณ์/กลุ่มภาคการเกษตร	กลุ่มสหกรณ์	อำเภอ	พร้อมเผยแพร่	สำนักงานสหกรณ์จังหวัดกาญจนบุรี	✓	
การแปรรูปและการสร้างมูลค่าเพิ่ม	การแปรรูปผลิตภัณฑ์	จำนวนผลิตภัณฑ์แปรรูปสินค้าเกษตร	จำนวนสหกรณ์/กลุ่มภาคการเกษตรที่เชื่อมโยงกับผู้แปรรูปสินค้าเกษตร		อำเภอ	พร้อมเผยแพร่	สำนักงานสหกรณ์จังหวัดกาญจนบุรี	✓	
การแปรรูปและการสร้างมูลค่าเพิ่ม	อุปกรณ์ เครื่องจักรกลเกษตรเพื่อแปรรูป แขนงแรงงานคน/ทุนแรงงานคน	ปริมาณการผลิตผลิตภัณฑ์แปรรูปเพิ่มขึ้น	ปริมาณการผลิตผลิตภัณฑ์แปรรูปทางการเกษตร	ชนิด/ประเภท	จังหวัด	พร้อมเผยแพร่	สำนักงานอุตสาหกรรมจังหวัด	✓	
การแปรรูปและการสร้างมูลค่าเพิ่ม	การออกแบบพัฒนา/ใช้บรรจุภัณฑ์	ผลิตภัณฑ์/สินค้าได้รับการพัฒนาบรรจุภัณฑ์เพิ่มขึ้น	จำนวนผลิตภัณฑ์/สินค้า ได้รับการพัฒนาบรรจุภัณฑ์	ประเภทของผลิตภัณฑ์/สินค้า	จังหวัด	พร้อมเผยแพร่	สำนักงานอุตสาหกรรมจังหวัด	✓	
การแปรรูปและการสร้างมูลค่าเพิ่ม	การออกแบบพัฒนา/ใช้บรรจุภัณฑ์	อัตราการเปลี่ยนแปลงของผลิตภัณฑ์มวลรวมจังหวัดภาคเกษตรเพิ่มขึ้น	มูลค่าของสินค้าเกษตรที่เพิ่มมากขึ้น		จังหวัด	พร้อมเผยแพร่	สำนักงานเกษตรจังหวัด	✓	

ตาราง 13 ผังสถิติทางการ “การพัฒนาระบบเกษตรกรรมอย่างครบวงจรจังหวัดกาญจนบุรี” (ต่อ)

ห่วงโซ่คุณค่า (VC)	ปัจจัยแห่งความสำเร็จ (CSF)	ตัวชี้วัด	บัญชีสถิติทางการ	การจัดจำแนก	ระดับการนำเสนอผล	สถานะข้อมูล	หน่วยงาน	การจัดส่งข้อมูลให้ส่วนราชการส่วนกลาง	หมายเหตุ
การแปรรูปและการสร้างมูลค่าเพิ่ม	การออกแบบพัฒนา/ใช้บรรจุภัณฑ์	อัตราการเปลี่ยนแปลงของผลิตภัณฑ์มวลรวมจังหวัดภาคเกษตรเพิ่มขึ้น	มูลค่าของผลิตภัณฑ์/สินค้าเกษตรแปรรูปที่เพิ่มมากขึ้น	ประเภทของผลิตภัณฑ์/สินค้า		ไม่มีการจัดเก็บ	สำนักงานอุตสาหกรรมจังหวัด		
การแปรรูปและการสร้างมูลค่าเพิ่ม	การสร้างตราสินค้าและสร้างเรื่องราว	การเพิ่มขึ้นของผลิตภัณฑ์/สินค้าที่ผ่านการจดทะเบียนตราสินค้า	จำนวนของผลิตภัณฑ์/สินค้าที่ผ่านการจดทะเบียนตราสินค้า	ประเภทของผลิตภัณฑ์/สินค้า		ไม่มีการจัดเก็บ	สำนักงานพาณิชย์จังหวัด		
การแปรรูปและการสร้างมูลค่าเพิ่ม	ศักยภาพผู้ประกอบการ	ร้อยละที่เพิ่มขึ้นของผู้ประกอบการที่ได้รับการพัฒนาขีดความสามารถ	จำนวนผู้ประกอบการที่ได้รับการพัฒนาขีดความสามารถ	โครงการ		ไม่มีการจัดเก็บ	สำนักงานพัฒนาฝีมือแรงงาน		
การพัฒนาระบบการตลาด	การเพิ่มช่องทางการตลาดและธุรกิจทั้งในและต่างประเทศให้กับสินค้าและบริการเกษตร	จำนวนช่องทางการจำหน่ายสินค้าเกษตรปลอดภัยของจังหวัดที่เพิ่มขึ้น	จำนวนช่องทางการจำหน่ายสินค้าเกษตรปลอดภัยของจังหวัด		จังหวัด	พร้อมเผยแพร่	สำนักงานเกษตรและสหกรณ์จังหวัด	✓	
การพัฒนาระบบการตลาด	การเพิ่มช่องทางการตลาดและธุรกิจทั้งในและต่างประเทศให้กับสินค้าและบริการเกษตร	จำนวนช่องทางการจำหน่ายสินค้าเกษตรปลอดภัยของจังหวัดที่เพิ่มขึ้น	จำนวนผู้รับซื้อสินค้าเกษตร			ไม่มีการจัดเก็บ	สำนักงานพาณิชย์จังหวัด		

ตาราง 13 ผังสถิติทางการ “การพัฒนาระบบเกษตรกรรมอย่างครบวงจรจังหวัดกาญจนบุรี” (ต่อ)

ห่วงโซ่คุณค่า (VC)	ปัจจัยแห่งความสำเร็จ (CSF)	ตัวชี้วัด	บัญชีสถิติทางการ	การจัดจำแนก	ระดับการนำเสนอผล	สถานะข้อมูล	หน่วยงาน	การจัดส่งข้อมูลให้ส่วนราชการส่วนกลาง	หมายเหตุ
การพัฒนาระบบการตลาด	การเพิ่มช่องทางการตลาดและธุรกิจทั้งในและต่างประเทศให้กับสินค้าและบริการเกษตร	จำนวนช่องทางการจำหน่ายสินค้าเกษตรปลอดภัยของจังหวัดที่เพิ่มขึ้น	จำนวนการซื้อตรงจากเกษตรกร			ไม่มีการจัดเก็บ	สำนักงานเกษตรจังหวัด		
การพัฒนาระบบการตลาด	ความตระหนักรู้ถึงความสำคัญของความปลอดภัยของสินค้า	การเพิ่มขึ้นของมูลค่าการจำหน่ายผลิตภัณฑ์/สินค้าเกษตรปลอดภัย	มูลค่าการจำหน่ายของผลิตภัณฑ์อาหารปลอดภัย	ประเภทของผลิตภัณฑ์/สินค้าเกษตรปลอดภัย		ไม่มีการจัดเก็บ	สำนักงานเกษตรจังหวัด		
การพัฒนาระบบการตลาด	การยอมรับมาตรฐานสินค้าเกษตรปลอดภัยและเกษตรอินทรีย์ของไทย	รายได้จากการจำหน่ายในประเทศและมูลค่าการส่งออกเพิ่มขึ้น	มูลค่าการส่งออก	ตลาดส่งออก เช่น สหรัฐฯ ยุโรป ญี่ปุ่น ฯลฯ		พร้อมเผยแพร่	ด่านศุลกากร	✓	
การพัฒนาระบบการตลาด	การประชาสัมพันธ์	ผู้บริโภคได้รับข้อมูลข่าวสารที่ทั่วถึง	จำนวนครั้งของการเผยแพร่สื่อประชาสัมพันธ์	ช่องทางการประชาสัมพันธ์	จังหวัด	ต้องพัฒนา	สำนักงานประชาสัมพันธ์จังหวัด	✗	

3.4 ประเด็นการพัฒนาที่ 4 : การพัฒนาการท่องเที่ยวอัตลักษณ์คุณค่าสูงและเติบโตอย่างยั่งยืน

วัตถุประสงค์ รายได้จากการท่องเที่ยวเพิ่มสูงขึ้น แหล่งท่องเที่ยวและโครงสร้างพื้นฐานได้มาตรฐานการท่องเที่ยวสากล บุคลากรด้านท่องเที่ยวทั้งระดับบริหาร ปฏิบัติการ และชุมชนมีศักยภาพสูงขึ้น

ตัวชี้วัด รายได้จากการท่องเที่ยวของจังหวัดเพิ่มขึ้น

ในการขับเคลื่อนประเด็นการพัฒนาที่ 4 : การพัฒนาการท่องเที่ยวอัตลักษณ์คุณค่าสูงและเติบโตอย่างยั่งยืน ซึ่งจากการวิเคราะห์สถานการณ์ด้านการท่องเที่ยวของจังหวัด พบว่า รายได้จากการท่องเที่ยวในปี 2562 คือ 27,883.92 ล้านบาท คิดเป็นร้อยละ 25.75 ของ GDP ซึ่งรายได้นี้จะกระจายให้กับสาขาเศรษฐกิจต่าง ๆ โดยเฉพาะอย่างยิ่งภาคบริการ เช่น โรงแรมและร้านอาหาร ซึ่งในปีเดียวกันนั้น มี GDP เท่ากับ 3,648 ล้านบาท ภาคขนส่งและสถานที่เก็บสินค้า ซึ่งมี GDP ในปี 2562 เท่ากับ 3,326 ล้านบาท เป็นต้น และหากย้อนกลับไปดูการเติบโตของสาขาเศรษฐกิจต่าง ๆ ที่เชื่อมโยงกับการท่องเที่ยวก็สอดคล้องกับข้อมูลการเติบโตของการท่องเที่ยว เช่น โรงแรมและร้านอาหาร เติบโตเฉลี่ย 4 ปี ร้อยละ 13.96 ศิลปะ ความบันเทิง และนันทนาการ เติบโตเฉลี่ย 4 ปี ร้อยละ 20.51 เป็นต้น ดังนั้น จึงต้องดำเนินการจัดทำห่วงโซ่คุณค่า (Value Chain) ที่สอดคล้องกับแผนพัฒนาจังหวัดกาญจนบุรี “การท่องเที่ยวของจังหวัดกาญจนบุรี” และคัดเลือกปัจจัยสู่ความสำเร็จ (Critical Success Factor) เพื่อจัดทำผังสถิติทางการที่ประกอบด้วยรายการข้อมูลสถิติทางการที่สามารถนำไปใช้ในการติดตามและประเมินผลในเรื่องดังกล่าวได้ ซึ่งมีรายละเอียดดังนี้

3.4.1 ห่วงโซ่คุณค่า (Value Chain) ที่สอดคล้องกับแผนพัฒนาจังหวัด

แนวคิดการจัดทำห่วงโซ่คุณค่าที่สอดคล้องกับแผนพัฒนาจังหวัดกาญจนบุรี “ประเด็นการพัฒนาที่ 4 การพัฒนาการท่องเที่ยวอัตลักษณ์คุณค่าสูงและเติบโตอย่างยั่งยืน” โดยเริ่มจากการศึกษาห่วงโซ่คุณค่าของประเทศไทย 140 เป้าหมายแผนแม่บทย่อย ภายใต้แผนแม่บทภายใต้ยุทธศาสตร์ชาติ (23 ด้าน) ประเด็น 5 การท่องเที่ยว

- แผนแม่บทย่อย 05.1 การท่องเที่ยวเชิงสร้างสรรค์และวัฒนธรรม เป้าหมาย 050101 รายได้จากการท่องเที่ยวเชิงสร้างสรรค์และวัฒนธรรมเพิ่มขึ้น เป้าหมาย 050102 เมืองและชุมชนที่มีศักยภาพด้านการท่องเที่ยวสร้างสรรค์และวัฒนธรรมเพิ่มขึ้น เป้าหมาย 050103 สินค้าท่องเที่ยวเชิงสร้างสรรค์และวัฒนธรรมได้รับการขึ้นทะเบียนทรัพย์สินทางปัญญาเพิ่มขึ้น
- แผนแม่บทย่อย 05.2 การท่องเที่ยวเชิงธุรกิจ เป้าหมาย 050201 รายได้จากการท่องเที่ยวเชิงธุรกิจเพิ่มขึ้น
- แผนแม่บทย่อย 05.3 การท่องเที่ยวเชิงสุขภาพ ความงาม และแพทย์แผนไทย เป้าหมาย 050301 รายได้จากการท่องเที่ยวเชิงสุขภาพ ความงาม และแพทย์แผนไทยเพิ่มขึ้น เป้าหมาย 050303 สถานประกอบการด้านการท่องเที่ยวเชิงสุขภาพและบริการทางการแพทย์ได้รับมาตรฐานเพิ่มขึ้น
- แผนแม่บทย่อย 05.5 การท่องเที่ยวเชื่อมโยงภูมิภาค เป้าหมาย 050501 ประเทศไทยเป็นจุดเชื่อมต่อการเดินทางของนักท่องเที่ยวในภูมิภาคอาเซียน

- แผนแม่บทย่อย 05.6 การพัฒนาระบบนิเวศการท่องเที่ยว เป้าหมาย 050601 นักท่องเที่ยวมีความปลอดภัยในชีวิตและทรัพย์สินมากขึ้น เป้าหมาย โครงสร้างพื้นฐาน เพื่อสนับสนุนการท่องเที่ยวมีคุณภาพและมาตรฐานดีขึ้น เป้าหมาย 050603 การท่องเที่ยวอย่างมีความรับผิดชอบต่อสังคมและสิ่งแวดล้อมดีขึ้น

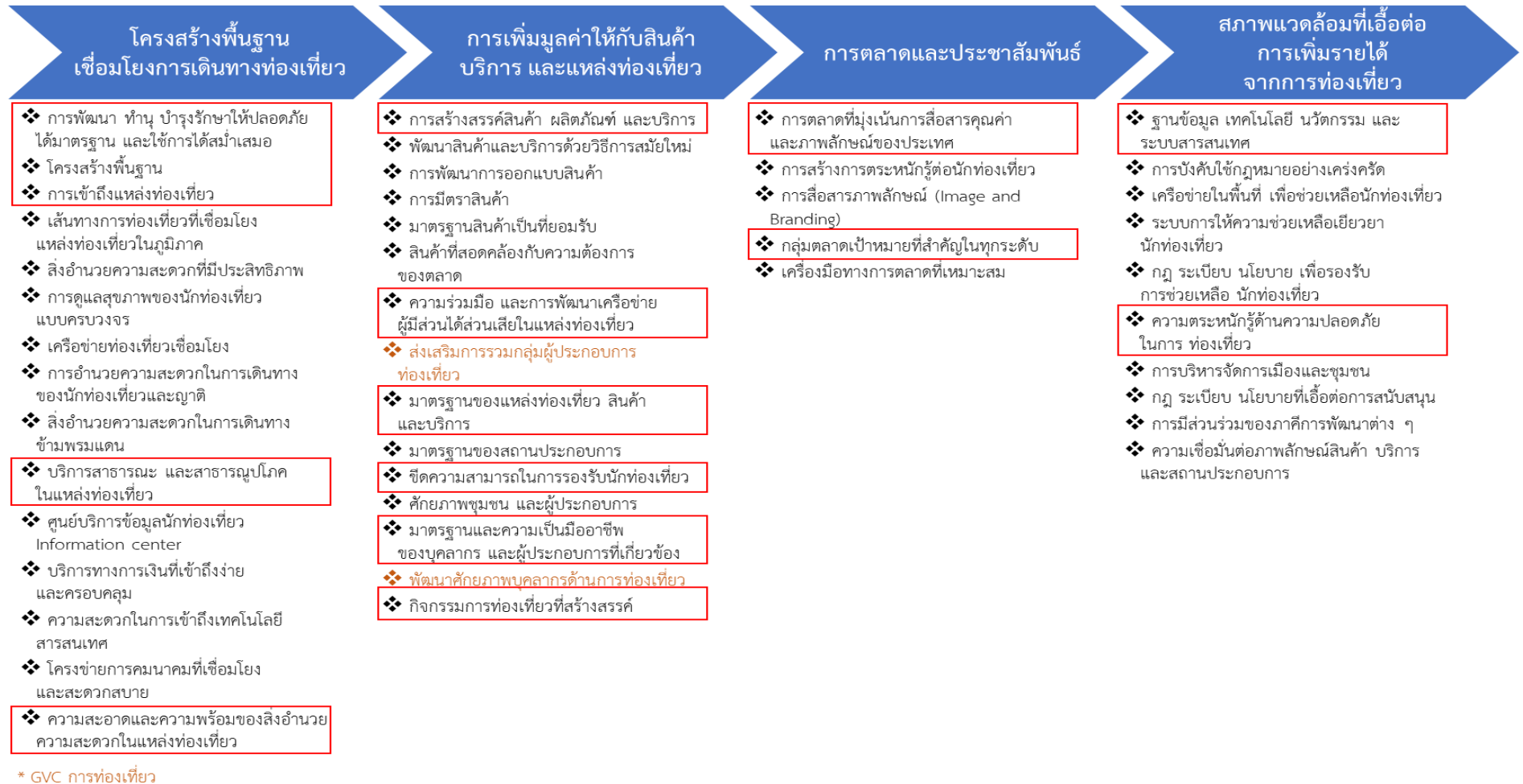
จากนั้นดำเนินการจัดทำห่วงโซ่คุณค่า (Value Chain) การท่องเที่ยว ดังภาพ 18 และห่วงโซ่คุณค่า (Value Chain) ที่สอดคล้องกับแผนพัฒนาจังหวัดกาญจนบุรี เรื่อง “การท่องเที่ยวของจังหวัดกาญจนบุรี” ได้ดังภาพ 19

ห่วงโซ่คุณค่า (Value Chain) “การท่องเที่ยว”



ภาพ 18 ห่วงโซ่คุณค่า (Value Chain) “การท่องเที่ยว”

ห่วงโซ่คุณค่า (Value Chain) การท่องเที่ยวของจังหวัดกาญจนบุรี



ภาพ 19 ห่วงโซ่คุณค่า (Value Chain) “การท่องเที่ยวของจังหวัดกาญจนบุรี”

3.4.2 ผังสถิติทางการ

การจัดทำผังสถิติทางการประเด็นการพัฒนาที่ 4: การพัฒนาการท่องเที่ยวอัตลักษณ์คุณค่าสูง และเติบโตอย่างยั่งยืน หลังจากที่ได้มีการศึกษาแนวทางการพัฒนาจังหวัด (ประเด็นการพัฒนาที่ 4) ที่สอดคล้องกับห่วงโซ่คุณค่า (Value Chain) ที่สอดคล้องกับแผนพัฒนาจังหวัดกาญจนบุรีแล้ว จะต้องมีการคัดเลือกปัจจัยสู่ความสำเร็จ (Critical Success Factor) ที่มีความสำคัญในการบริหารงานในจังหวัด จากนั้นจัดทำผังสถิติทางการ “การท่องเที่ยวของจังหวัดกาญจนบุรี” โดยศึกษายุทธศาสตร์ กลยุทธ์ แนวทางการพัฒนา ตลอดจนตัวชี้วัดภายใต้แผนระดับ 3 เช่น แผนพัฒนาการท่องเที่ยวแห่งชาติ เป็นต้น ที่สอดคล้องกับปัจจัยสู่ความสำเร็จ (Critical Success Factor) พร้อมทั้งกำหนดรายการข้อมูลสถิติที่สำคัญ และจำเป็น จึงสามารถสรุปผังสถิติทางการ “การท่องเที่ยวของจังหวัดกาญจนบุรี” ดังตาราง 14

ตาราง 14 ผังสถิติทางการ “การท่องเที่ยวของจังหวัดกาญจนบุรี”

ห่วงโซ่คุณค่า (VC)	ปัจจัยแห่งความสำเร็จ (CSF)	ตัวชี้วัด	บัญชีสถิติทางการ	การจัดจำแนก	ระดับการนำเสนอ	สถานะข้อมูล	หน่วยงาน	การจัดส่งข้อมูลให้ส่วนราชการส่วนกลาง	หมายเหตุ
โครงสร้างพื้นฐานเชื่อมโยงการเดินทางท่องเที่ยว	การพัฒนา ทำนุบำรุงรักษาให้ปลอดภัยได้มาตรฐาน และใช้การได้สม่ำเสมอ	ระดับความสำเร็จของการพัฒนาโครงสร้างพื้นฐาน โดยเฉพาะเส้นทางถนนภายในและระหว่างจังหวัดรวมทั้งป้ายบอกทาง	จำนวนโครงการพัฒนาและปรับปรุงระบบสาธารณูปโภคและโครงสร้างพื้นฐาน ทั้งที่ซ่อมแซม ปรับปรุง และสร้างใหม่	งบประมาณจังหวัด	จังหวัด	ต้องพัฒนา	สำนักงานจังหวัด	✓	
โครงสร้างพื้นฐานเชื่อมโยงการเดินทางท่องเที่ยว	การพัฒนา ทำนุบำรุงรักษาให้ปลอดภัยได้มาตรฐาน และใช้การได้สม่ำเสมอ	ระดับความสำเร็จของการพัฒนาโครงสร้างพื้นฐาน โดยเฉพาะเส้นทางถนนภายในและระหว่างจังหวัดรวมทั้งป้ายบอกทาง	จำนวนงบประมาณพัฒนาและปรับปรุงระบบสาธารณูปโภคและโครงสร้างพื้นฐาน ทั้งที่ซ่อมแซม ปรับปรุง และสร้างใหม่	งบประมาณจังหวัด	จังหวัด	ต้องพัฒนา	สำนักงานจังหวัด	✓	
โครงสร้างพื้นฐานเชื่อมโยงการเดินทางท่องเที่ยว	การพัฒนา ทำนุบำรุงรักษาให้ปลอดภัยได้มาตรฐาน และใช้การได้สม่ำเสมอ	จำนวนแหล่งท่องเที่ยวที่ได้รับการปรับปรุงหรือฟื้นฟูจำนวนตามประเภทหรือหมวดหมู่สถานที่ท่องเที่ยว	จำนวนแหล่งท่องเที่ยวที่ได้รับการปรับปรุงหรือฟื้นฟูจำนวนตามประเภทหรือหมวดหมู่สถานที่ท่องเที่ยว		จังหวัด	พร้อมเผยแพร่	สำนักงานการท่องเที่ยวและกีฬาจังหวัด	✓	
โครงสร้างพื้นฐานเชื่อมโยงการเดินทางท่องเที่ยว	การพัฒนา ทำนุบำรุงรักษาให้ปลอดภัยได้มาตรฐาน และใช้การได้สม่ำเสมอ	จำนวนแหล่งท่องเที่ยวที่ได้รับการปรับปรุงหรือฟื้นฟูจำนวนตามประเภทหรือหมวดหมู่สถานที่ท่องเที่ยว	สัดส่วนงบประมาณที่ใช้ในการพัฒนาและปรับปรุงระบบสาธารณูปโภคและโครงสร้างพื้นฐาน ต่องบประมาณทั้งหมดของจังหวัด		จังหวัด	พร้อมเผยแพร่	สำนักงานการท่องเที่ยวและกีฬาจังหวัด	✓	
โครงสร้างพื้นฐานเชื่อมโยงการเดินทางท่องเที่ยว	การพัฒนา ทำนุบำรุงรักษาให้ปลอดภัยได้มาตรฐาน และใช้การได้สม่ำเสมอ	ร้อยละของแหล่งท่องเที่ยวที่ได้รับการอนุรักษ์/ฟื้นฟู/ปรับปรุง/บูรณะ/พัฒนาแหล่งท่องเที่ยว	จำนวนแหล่งท่องเที่ยวของจังหวัด	ประเภทการท่องเที่ยว	จังหวัด	พร้อมเผยแพร่	สำนักงานการท่องเที่ยวและกีฬาจังหวัด	✓	

ตาราง 14 ผังสถิติทางการ “การท่องเที่ยวของจังหวัดกาญจนบุรี” (ต่อ)

ห่วงโซ่คุณค่า (VC)	ปัจจัยแห่งความสำเร็จ (CSF)	ตัวชี้วัด	บัญชีสถิติทางการ	การจัดจำแนก	ระดับการนำเสนอผล	สถานะข้อมูล	หน่วยงาน	การจัดส่งข้อมูลให้ส่วนราชการส่วนกลาง	หมายเหตุ
โครงสร้างพื้นฐานเชื่อมโยงการเดินทางท่องเที่ยว	การพัฒนา ทำนุบำรุงรักษาให้ปลอดภัย ได้มาตรฐาน และใช้การได้สม่ำเสมอ	ร้อยละของแหล่งท่องเที่ยวได้รับการอนุรักษ์/ฟื้นฟู/ปรับปรุง/บูรณะ/พัฒนาแหล่งท่องเที่ยว	จำนวนแหล่งท่องเที่ยวได้รับการอนุรักษ์/ฟื้นฟู/ปรับปรุง/บูรณะ/พัฒนาแหล่งท่องเที่ยว	ประเภทการท่องเที่ยว	จังหวัด	พร้อมเผยแพร่	สำนักงานการท่องเที่ยวและกีฬาจังหวัด	✓	
โครงสร้างพื้นฐานเชื่อมโยงการเดินทางท่องเที่ยว	โครงสร้างพื้นฐาน	ระดับความสำเร็จของการพัฒนาโครงสร้างพื้นฐานโดยเฉพาะเส้นทางถนนภายในและระหว่างจังหวัดรวมทั้งป้ายบอกทาง	ระดับความสำเร็จของการพัฒนาโครงสร้างพื้นฐานโดยเฉพาะเส้นทางถนนภายในและระหว่างจังหวัดรวมทั้งป้ายบอกทาง			ไม่มีการจัดเก็บ	แขวงทางหลวงจังหวัด		
โครงสร้างพื้นฐานเชื่อมโยงการเดินทางท่องเที่ยว	การเข้าถึงแหล่งท่องเที่ยว	ร้อยละของการปรับปรุงโครงสร้างและบริการพื้นฐานที่ได้ดำเนินการเมื่อเทียบกับเป้าหมาย	จำนวนเส้นทางเข้าสู่แหล่งท่องเที่ยว		จังหวัด	พร้อมเผยแพร่	- แขวงทางหลวงจังหวัด - แขวงทางหลวงชนบท	✓	เฉพาะในความรับผิดชอบ
โครงสร้างพื้นฐานเชื่อมโยงการเดินทางท่องเที่ยว	การเข้าถึงแหล่งท่องเที่ยว	ร้อยละของการปรับปรุงโครงสร้างและบริการพื้นฐานที่ได้ดำเนินการเมื่อเทียบกับเป้าหมาย	จำนวนป้ายบอกทางไปสู่แหล่งท่องเที่ยว		จังหวัด	ต้องพัฒนา	- แขวงทางหลวงจังหวัด - แขวงทางหลวงชนบท	✓	
โครงสร้างพื้นฐานเชื่อมโยงการเดินทางท่องเที่ยว	การเข้าถึงแหล่งท่องเที่ยว	ร้อยละของการปรับปรุงโครงสร้างและบริการพื้นฐานที่ได้ดำเนินการเมื่อเทียบกับเป้าหมาย	จำนวนจุดรถรับ – ส่ง/จุดพักรถของนักท่องเที่ยว		จังหวัด	พร้อมเผยแพร่	- แขวงทางหลวงจังหวัด - แขวงทางหลวงชนบท	✓	เฉพาะในความรับผิดชอบ

ตาราง 14 ผังสถิติทางการ “การท่องเที่ยวของจังหวัดกาญจนบุรี” (ต่อ)

ห่วงโซ่คุณค่า (VC)	ปัจจัยแห่งความสำเร็จ (CSF)	ตัวชี้วัด	บัญชีสถิติทางการ	การจัดจำแนก	ระดับการนำเสนอผล	สถานะข้อมูล	หน่วยงาน	การจัดส่งข้อมูลให้ส่วนราชการส่วนกลาง	หมายเหตุ
โครงสร้างพื้นฐานเชื่อมโยงการเดินทางท่องเที่ยว	การเข้าถึงแหล่งท่องเที่ยว	รูปแบบการเดินทางของนักท่องเที่ยวและข้อมูลต่าง ๆ ที่เกี่ยวข้อง	รูปแบบการเดินทางของนักท่องเที่ยวและข้อมูลต่าง ๆ ที่เกี่ยวข้อง			ไม่มีการจัดเก็บ	สำนักงานการท่องเที่ยวและกีฬาจังหวัด		
โครงสร้างพื้นฐานเชื่อมโยงการเดินทางท่องเที่ยว	บริการสาธารณะและสาธารณูปโภคในแหล่งท่องเที่ยว	จำนวนแหล่งท่องเที่ยวที่มีการติดตั้งอินเทอร์เน็ต	ร้อยละของแหล่งท่องเที่ยวที่มีการติดตั้งอินเทอร์เน็ตเพื่อบริการนักท่องเที่ยว		จังหวัด	ต้องพัฒนา	บก.โทรคมนาคมแห่งชาติ	✗	ขึ้นอยู่กับงบประมาณ
โครงสร้างพื้นฐานเชื่อมโยงการเดินทางท่องเที่ยว	ความสะอาดและความพร้อมของสิ่งอำนวยความสะดวกในแหล่งท่องเที่ยว	ร้อยละของการปรับปรุงระบบสาธารณูปโภคที่ได้ดำเนินการเมื่อเทียบกับเป้าหมาย	จำนวนแหล่งท่องเที่ยวที่ได้มีการจัดระบบการกำจัดขยะ		ตำบล	พร้อมเผยแพร่	สำนักงานท้องถิ่นจังหวัด	✓	
โครงสร้างพื้นฐานเชื่อมโยงการเดินทางท่องเที่ยว	ความสะอาดและความพร้อมของสิ่งอำนวยความสะดวกในแหล่งท่องเที่ยว	ปริมาณขยะของเสียที่เกิดจากการท่องเที่ยว	ปริมาณขยะของเสียที่เกิดจากการท่องเที่ยว			ไม่มีการจัดเก็บ	สำนักงานทรัพยากรธรรมชาติและสิ่งแวดล้อมจังหวัด		
โครงสร้างพื้นฐานเชื่อมโยงการเดินทางท่องเที่ยว	ความสะอาดและความพร้อมของสิ่งอำนวยความสะดวกในแหล่งท่องเที่ยว	ปริมาณขยะของเสียที่เกิดจากการท่องเที่ยว	ปริมาณขยะของเสียที่เกิดจากการท่องเที่ยว		ตำบล	พร้อมเผยแพร่	สำนักงานท้องถิ่นจังหวัด	✓	
โครงสร้างพื้นฐานเชื่อมโยงการเดินทางท่องเที่ยว	ความสะอาดและความพร้อมของสิ่งอำนวยความสะดวกในแหล่งท่องเที่ยว	จำนวนข้อร้องเรียนปัญหามลภาวะจากการท่องเที่ยวในพื้นที่	จำนวนข้อร้องเรียนปัญหามลภาวะจากการท่องเที่ยวในพื้นที่		จังหวัด	ต้องพัฒนา	ศูนย์ดำรงธรรม	✓	

ตาราง 14 ผังสถิติทางการ “การท่องเที่ยวของจังหวัดกาญจนบุรี” (ต่อ)

ห่วงโซ่มูลค่า (VC)	ปัจจัยแห่งความสำเร็จ (CSF)	ตัวชี้วัด	บัญชีสถิติทางการ	การจัดจำแนก	ระดับการนำเสนอผล	สถานะข้อมูล	หน่วยงาน	การจัดส่งข้อมูลให้ส่วนราชการส่วนกลาง	หมายเหตุ
โครงสร้างพื้นฐานเชื่อมโยงการเดินทางท่องเที่ยว	ความสะอาด และความพร้อมของสิ่งอำนวยความสะดวกในแหล่งท่องเที่ยว	ร้อยละของแหล่งท่องเที่ยวที่มีสิ่งอำนวยความสะดวก เช่น ห้องน้ำ และน้ำดื่มสาธารณะที่ได้มาตรฐาน	จำนวนแหล่งท่องเที่ยวที่มีสิ่งอำนวยความสะดวก เช่น ห้องน้ำและน้ำดื่มสาธารณะที่ได้มาตรฐาน		จังหวัด	ต้องพัฒนา	- สำนักงานทรัพยากรและสิ่งแวดล้อมจังหวัด - สำนักงานการท่องเที่ยวและกีฬาจังหวัด	✓	
โครงสร้างพื้นฐานเชื่อมโยงการเดินทางท่องเที่ยว	ความสะอาด และความพร้อมของสิ่งอำนวยความสะดวกในแหล่งท่องเที่ยว	ร้อยละของแหล่งท่องเที่ยวที่มีสิ่งอำนวยความสะดวก เช่น ห้องน้ำ และน้ำดื่มสาธารณะที่ได้มาตรฐาน	จำนวนแหล่งท่องเที่ยวทั้งหมดที่เปิดให้บริการนักท่องเที่ยว/ผู้เยี่ยมชม		จังหวัด	พร้อมเผยแพร่	สำนักงานการท่องเที่ยวและกีฬาจังหวัด	✓	
การเพิ่มมูลค่าให้กับสินค้าบริการ และแหล่งท่องเที่ยว	การสร้างสรรค์สินค้าผลิตภัณฑ์และบริการ	จำนวนสินค้าของฝากและของที่ระลึก	จำนวนสินค้าของฝากและของที่ระลึก		จังหวัด	พร้อมเผยแพร่	สำนักงานพัฒนาชุมชนจังหวัด	✓	
การเพิ่มมูลค่าให้กับสินค้าบริการ และแหล่งท่องเที่ยว	การสร้างสรรค์สินค้าผลิตภัณฑ์และบริการ	มูลค่าสินค้าของฝากและของที่ระลึก	มูลค่าสินค้าของฝากและของที่ระลึก		จังหวัด	พร้อมเผยแพร่	สำนักงานพัฒนาชุมชนจังหวัด	✓	
การเพิ่มมูลค่าให้กับสินค้าบริการ และแหล่งท่องเที่ยว	การสร้างสรรค์สินค้าผลิตภัณฑ์และบริการ	จำนวนผู้ผลิต/ผู้ประกอบการ OTOP ที่ลงทะเบียน จำแนกตามอำเภอ จังหวัด	จำนวนผู้ผลิต/ผู้ประกอบการ OTOP ที่ลงทะเบียน		ตำบล	พร้อมเผยแพร่	สำนักงานพัฒนาชุมชนจังหวัด	✓	

ตาราง 14 ผังสถิติทางการ “การท่องเที่ยวของจังหวัดกาญจนบุรี” (ต่อ)

ห่วงโซ่คุณค่า (VC)	ปัจจัยแห่งความสำเร็จ (CSF)	ตัวชี้วัด	บัญชีสถิติทางการ	การจัดจำแนก	ระดับการนำเสนอผล	สถานะข้อมูล	หน่วยงาน	การจัดส่งข้อมูลให้ส่วนราชการส่วนกลาง	หมายเหตุ
การเพิ่มมูลค่าให้กับสินค้าบริการ และแหล่งท่องเที่ยว	ความร่วมมือและการพัฒนาเครือข่าย ผู้มีส่วนได้ส่วนเสียในแหล่งท่องเที่ยว	จำนวนการรวมกลุ่มผู้ประกอบการท่องเที่ยว	จำนวนการรวมกลุ่มของผู้ประกอบการด้านท่องเที่ยว		จังหวัด	พร้อมเผยแพร่	สำนักงานการท่องเที่ยวและกีฬาจังหวัด	✓	
การเพิ่มมูลค่าให้กับสินค้าบริการ และแหล่งท่องเที่ยว	ความร่วมมือและการพัฒนาเครือข่าย ผู้มีส่วนได้ส่วนเสียในแหล่งท่องเที่ยว	จำนวนครั้งในการจัดกิจกรรมระหว่างภาคีเครือข่ายด้านการท่องเที่ยว (ใน/ต่างประเทศ)	จำนวนครั้ง/รายละเอียดในการดำเนินกิจกรรมในปีที่ผ่านมา		จังหวัด	ต้องพัฒนา	สำนักงานการท่องเที่ยวและกีฬาจังหวัด	✓	
การเพิ่มมูลค่าให้กับสินค้าบริการ และแหล่งท่องเที่ยว	มาตรฐานของแหล่งท่องเที่ยว สินค้าและบริการ	ร้อยละที่เพิ่มขึ้นของรายได้จากการจำหน่ายสินค้าของฝาก/ของที่ระลึก	รายได้จากการขายสินค้าของฝาก/ของที่ระลึก		อำเภอ	พร้อมเผยแพร่	สำนักงานพัฒนาชุมชนจังหวัด	✓	
การเพิ่มมูลค่าให้กับสินค้าบริการ และแหล่งท่องเที่ยว	มาตรฐานของแหล่งท่องเที่ยว สินค้าและบริการ	ร้อยละของสินค้าของฝากและของที่ระลึกที่ได้มาตรฐาน	จำนวนสินค้าของฝากและของที่ระลึกและจำนวนสินค้าของฝากและของที่ระลึกที่ได้มาตรฐาน		อำเภอ	พร้อมเผยแพร่	สำนักงานพัฒนาชุมชนจังหวัด	✓	
การเพิ่มมูลค่าให้กับสินค้าบริการ และแหล่งท่องเที่ยว	มาตรฐานของแหล่งท่องเที่ยว สินค้าและบริการ	จำนวนโรงแรมหรือสถานที่ท่องเที่ยวที่ได้รับการรับรองด้านมาตรฐานของการอนุรักษ์สิ่งแวดล้อม	จำนวนโรงแรมหรือสถานที่ท่องเที่ยวที่ได้รับการรับรองด้านมาตรฐานของการอนุรักษ์สิ่งแวดล้อม (Green Hotel)		จังหวัด	พร้อมเผยแพร่	สำนักงานการท่องเที่ยวและกีฬาจังหวัด	✓	
การเพิ่มมูลค่าให้กับสินค้าบริการ และแหล่งท่องเที่ยว	มาตรฐานของแหล่งท่องเที่ยว สินค้าและบริการ	จำนวนธุรกิจนำเที่ยวที่ได้รับการรับรองมาตรฐาน	จำนวนธุรกิจนำเที่ยวที่ได้รับการรับรองมาตรฐาน		จังหวัด	ต้องพัฒนา	สำนักงานการท่องเที่ยวและกีฬาจังหวัด	✓	

ตาราง 14 ผังสถิติทางการ “การท่องเที่ยวของจังหวัดกาญจนบุรี” (ต่อ)

ห่วงโซ่มูลค่า (VC)	ปัจจัยแห่ง ความสำเร็จ (CSF)	ตัวชี้วัด	บัญชีสถิติทางการ	การจัด จำแนก	ระดับการ นำเสนอ ผล	สถานะ ข้อมูล	หน่วยงาน	การจัดส่ง ข้อมูลให้ส่วน ราชการ ส่วนกลาง	หมายเหตุ
การเพิ่มมูลค่า ให้กับสินค้า บริการ และแหล่ง ท่องเที่ยว	มาตรฐานของแหล่ง ท่องเที่ยว สินค้า และบริการ	จำนวนธุรกิจบริการที่เกี่ยวข้อง กับการท่องเที่ยว อาทิ สปา ร้านอาหาร ได้รับมาตรฐาน	จำนวนธุรกิจบริการที่ เกี่ยวข้องกับการท่องเที่ยว อาทิ สปา ร้านอาหาร ได้รับ มาตรฐาน		จังหวัด	ต้อง พัฒนา	สำนักงานการ ท่องเที่ยวและ กีฬาจังหวัด	✓	
การเพิ่มมูลค่า ให้กับสินค้า บริการ และแหล่ง ท่องเที่ยว	ขีดความสามารถใน การรองรับ นักท่องเที่ยว	จำนวนสถานประกอบการธุรกิจ ท่องเที่ยวอาทิ โรงแรม บริษัททัวร์ ร้านอาหาร	จำนวนสถานประกอบการ ธุรกิจท่องเที่ยว อาทิ โรงแรม บริษัททัวร์ ร้านอาหาร		จังหวัด	พร้อม เผยแพร่	สำนักงานการ ท่องเที่ยวและ กีฬาจังหวัด	✓	
การเพิ่มมูลค่า ให้กับสินค้า บริการ และแหล่ง ท่องเที่ยว	ขีดความสามารถใน การรองรับ นักท่องเที่ยว	จำนวนสถานบริการที่เชื่อมโยงกับ นักท่องเที่ยว	จำนวนร้านอาหารในจังหวัด		จังหวัด	พร้อม เผยแพร่	สำนักงานการ ท่องเที่ยวและ กีฬาจังหวัด	✓	
การเพิ่มมูลค่า ให้กับสินค้า บริการ และแหล่ง ท่องเที่ยว	มาตรฐานและความ เป็นมืออาชีพของ บุคลากรและ ผู้ประกอบการที่ เกี่ยวข้อง	จำนวนมัคคุเทศก์/ผู้นำเที่ยว ในจังหวัดที่ได้มาตรฐาน	จำนวนมัคคุเทศก์/ผู้นำเที่ยว		จังหวัด	พร้อม เผยแพร่	สำนักงานการ ท่องเที่ยวและ กีฬาจังหวัด	✓	
การเพิ่มมูลค่า ให้กับสินค้า บริการ และแหล่ง ท่องเที่ยว	มาตรฐานและความ เป็นมืออาชีพของ บุคลากรและ ผู้ประกอบการที่ เกี่ยวข้อง	จำนวนสถานศึกษาในจังหวัดที่มี หลักสูตรอบรมมัคคุเทศก์และ บุคลากรทางการท่องเที่ยว	จำนวนบุคลากรด้านการ ท่องเที่ยวในระดับบริหารที่ ได้รับการพัฒนาทักษะด้านการ บริหารการท่องเที่ยว			ไม่มีการ จัดเก็บ	สำนักงานการ ท่องเที่ยวและ กีฬาจังหวัด		

ตาราง 14 ผังสถิติทางการ “การท่องเที่ยวของจังหวัดกาญจนบุรี” (ต่อ)

ห่วงโซ่คุณค่า (VC)	ปัจจัยแห่งความสำเร็จ (CSF)	ตัวชี้วัด	บัญชีสถิติทางการ	การจัดจำแนก	ระดับการนำเสนอผล	สถานะข้อมูล	หน่วยงาน	การจัดส่งข้อมูลให้ส่วนราชการส่วนกลาง	หมายเหตุ
การเพิ่มมูลค่าให้กับสินค้าบริการ และแหล่งท่องเที่ยว	มาตรฐานและความเป็นมืออาชีพของบุคลากรและผู้ประกอบการที่เกี่ยวข้อง	จำนวนสถานศึกษาในจังหวัดที่มีหลักสูตรอบรมมัคคุเทศก์และบุคลากรทางการท่องเที่ยว	จำนวนบุคลากรด้านการท่องเที่ยวในระดับปฏิบัติการที่ได้รับการพัฒนาทักษะด้านการให้บริการด้านการท่องเที่ยว		จังหวัด	พร้อมเผยแพร่	สำนักงานการท่องเที่ยวและกีฬาจังหวัด	✓	
การเพิ่มมูลค่าให้กับสินค้าบริการ และแหล่งท่องเที่ยว	มาตรฐานและความเป็นมืออาชีพของบุคลากรและผู้ประกอบการที่เกี่ยวข้อง	จำนวนสถานศึกษาในจังหวัดที่มีหลักสูตรอบรมมัคคุเทศก์และบุคลากรทางการท่องเที่ยว	ร้อยละของบุคลากรด้านการท่องเที่ยวที่มีความสามารถในการใช้ภาษาต่างประเทศสำหรับสื่อสารได้ตามเกณฑ์กำหนด			ไม่มีการจัดเก็บ	สำนักงานการท่องเที่ยวและกีฬาจังหวัด		
การเพิ่มมูลค่าให้กับสินค้าบริการ และแหล่งท่องเที่ยว	มาตรฐานและความเป็นมืออาชีพของบุคลากรและผู้ประกอบการที่เกี่ยวข้อง	การพัฒนาศักยภาพทรัพยากรมนุษย์ด้านการท่องเที่ยว	จำนวนบุคลากรไทยในอุตสาหกรรมท่องเที่ยวได้รับรองมาตรฐาน MRA			ไม่มีการจัดเก็บ	สำนักงานการท่องเที่ยวและกีฬาจังหวัด		
การเพิ่มมูลค่าให้กับสินค้าบริการ และแหล่งท่องเที่ยว	มาตรฐานและความเป็นมืออาชีพของบุคลากรและผู้ประกอบการที่เกี่ยวข้อง	การพัฒนาศักยภาพทรัพยากรมนุษย์ด้านการท่องเที่ยว	จำนวนผู้ผ่านการอบรมหลักสูตรที่เกี่ยวข้องกับการท่องเที่ยวในจังหวัด		จังหวัด	พร้อมเผยแพร่	สำนักงานการท่องเที่ยวและกีฬาจังหวัด	✓	

ตาราง 14 ผังสถิติทางการ “การท่องเที่ยวของจังหวัดกาญจนบุรี” (ต่อ)

ห่วงโซ่คุณค่า (VC)	ปัจจัยแห่งความสำเร็จ (CSF)	ตัวชี้วัด	บัญชีสถิติทางการ	การจัดจำแนก	ระดับการนำเสนอผล	สถานะข้อมูล	หน่วยงาน	การจัดส่งข้อมูลให้ส่วนราชการส่วนกลาง	หมายเหตุ
การเพิ่มมูลค่าให้กับสินค้าบริการ และแหล่งท่องเที่ยว	กิจกรรมการท่องเที่ยวที่สร้างสรรค์	จำนวนกิจกรรมการท่องเที่ยวรูปแบบใหม่	จำนวนกิจกรรมการท่องเที่ยว (ระบุชื่อ เช่น การปั่นเขา การล่องแก่ง ชมทิวทัศน์ เป็นต้น)		จังหวัด	พร้อมเผยแพร่	สำนักงานการท่องเที่ยวและกีฬาจังหวัด	✓	
การตลาดและประชาสัมพันธ์	การตลาดที่มุ่งเน้นการสื่อสารคุณค่าและภาพลักษณ์ของประเทศ	จำนวนผู้ประกอบการการท่องเที่ยวที่ใช้สื่อสมัยใหม่ (social network) เป็นช่องทางในการพัฒนาการตลาดและประชาสัมพันธ์เพิ่มขึ้น	จำนวนผู้ประกอบการการท่องเที่ยวที่ใช้สื่อสมัยใหม่ (social network) เป็นช่องทางในการพัฒนาการตลาดและประชาสัมพันธ์			ไม่มีการจัดเก็บ	สำนักงานการท่องเที่ยวและกีฬาจังหวัด		
การตลาดและประชาสัมพันธ์	การตลาดที่มุ่งเน้นการสื่อสารคุณค่าและภาพลักษณ์ของประเทศ	จำนวนผู้เข้าเยี่ยมชมสื่อสมัยใหม่ (social network) ของสถานประกอบการด้าน การท่องเที่ยวที่เพิ่มขึ้น	จำนวนผู้เข้าเยี่ยมชมสื่อสมัยใหม่ (social network) ของสถานประกอบการด้านการท่องเที่ยว			ไม่มีการจัดเก็บ	การท่องเที่ยวแห่งประเทศไทย จังหวัด		
การตลาดและประชาสัมพันธ์	การตลาดที่มุ่งเน้นการสื่อสารคุณค่าและภาพลักษณ์ของประเทศ	การทำการตลาดกลุ่มนักท่องเที่ยวคุณภาพ	งบประมาณในการทำการตลาด			ไม่มีการจัดเก็บ	การท่องเที่ยวแห่งประเทศไทย จังหวัด		ขึ้นอยู่กับสถานประกอบการ
การตลาดและประชาสัมพันธ์	การตลาดที่มุ่งเน้นการสื่อสารคุณค่าและภาพลักษณ์ของประเทศ	ประชาสัมพันธ์สร้างภาพลักษณ์	งบประมาณในการทำประชาสัมพันธ์			ไม่มีการจัดเก็บ	การท่องเที่ยวแห่งประเทศไทย จังหวัด		ขึ้นอยู่กับสถานประกอบการ

ตาราง 14 ผังสถิติทางการ “การท่องเที่ยวของจังหวัดกาญจนบุรี” (ต่อ)

ห่วงโซ่คุณค่า (VC)	ปัจจัยแห่งความสำเร็จ (CSF)	ตัวชี้วัด	บัญชีสถิติทางการ	การจัดจำแนก	ระดับการนำเสนอผล	สถานะข้อมูล	หน่วยงาน	การจัดส่งข้อมูลให้ส่วนราชการส่วนกลาง	หมายเหตุ
การตลาดและประชาสัมพันธ์	การตลาดที่มุ่งเน้นการสื่อสารคุณค่าและภาพลักษณ์ของประเทศ	จำนวนเรื่องราวเชิงประสบการณ์และประชาสัมพันธ์เอกลักษณ์การท่องเที่ยว	จำนวนเรื่องราวเชิงประสบการณ์และเอกลักษณ์การท่องเที่ยว		จังหวัด	ต้องพัฒนา	- สำนักงานวัฒนธรรมจังหวัด - สำนักงานการท่องเที่ยวและกีฬาจังหวัด	✓	ไม่มีการจัดเก็บต่อเนื่อง
การตลาดและประชาสัมพันธ์	กลุ่มตลาดเป้าหมายที่สำคัญในทุกระดับ	การทำการตลาดกลุ่มนักท่องเที่ยวคุณภาพ	รายงานการวิเคราะห์สถานการณ์การท่องเที่ยวเพื่อกำหนดกลุ่มเป้าหมายนักท่องเที่ยวคุณภาพ		จังหวัด	พร้อมเผยแพร่	กระทรวงการท่องเที่ยวและกีฬา	✓	
การตลาดและประชาสัมพันธ์	กลุ่มตลาดเป้าหมายที่สำคัญในทุกระดับ	รายได้จากการท่องเที่ยวของจังหวัดเพิ่มขึ้น	จำนวนนักท่องเที่ยว	สัญชาติ	จังหวัด	พร้อมเผยแพร่	สำนักงานการท่องเที่ยวและกีฬาจังหวัด	✓	
การตลาดและประชาสัมพันธ์	กลุ่มตลาดเป้าหมายที่สำคัญในทุกระดับ	รายได้จากการท่องเที่ยวของจังหวัดเพิ่มขึ้น	รายได้จากการท่องเที่ยวของนักท่องเที่ยว	สัญชาติประเภทการท่องเที่ยว	จังหวัด	พร้อมเผยแพร่	สำนักงานการท่องเที่ยวและกีฬาจังหวัด	✓	
การตลาดและประชาสัมพันธ์	กลุ่มตลาดเป้าหมายที่สำคัญในทุกระดับ	รายได้จากการท่องเที่ยวของจังหวัดเพิ่มขึ้น	ค่าใช้จ่ายของนักท่องเที่ยวต่อหัว	สัญชาติประเภทการท่องเที่ยว	จังหวัด	พร้อมเผยแพร่	สำนักงานการท่องเที่ยวและกีฬาจังหวัด	✓	
การตลาดและประชาสัมพันธ์	กลุ่มตลาดเป้าหมายที่สำคัญในทุกระดับ	รายได้จากการท่องเที่ยวของจังหวัดเพิ่มขึ้น	ระยะเวลาการเข้าพักเฉลี่ยของนักท่องเที่ยว	สัญชาติ	จังหวัด	พร้อมเผยแพร่	สำนักงานการท่องเที่ยวและกีฬาจังหวัด	✓	

ตาราง 14 ผังสถิติทางการ “การท่องเที่ยวของจังหวัดกาญจนบุรี” (ต่อ)

ห่วงโซ่คุณค่า (VC)	ปัจจัยแห่งความสำเร็จ (CSF)	ตัวชี้วัด	บัญชีสถิติทางการ	การจัดจำแนก	ระดับการนำเสนอผล	สถานะข้อมูล	หน่วยงาน	การจัดส่งข้อมูลให้ส่วนราชการส่วนกลาง	หมายเหตุ
สภาพแวดล้อมที่เอื้อต่อการเพิ่มรายได้จากการท่องเที่ยว	ฐานข้อมูล เทคโนโลยี นวัตกรรม และระบบสารสนเทศ	จำนวนฐานข้อมูลวัฒนธรรมท้องถิ่นและข้อมูลสารสนเทศเพื่อการท่องเที่ยว	จำนวนฐานข้อมูลวัฒนธรรมท้องถิ่นและข้อมูลสารสนเทศเพื่อการท่องเที่ยว			ไม่มีการจัดเก็บ	สำนักงานวัฒนธรรมจังหวัด		
สภาพแวดล้อมที่เอื้อต่อการเพิ่มรายได้จากการท่องเที่ยว	ฐานข้อมูล เทคโนโลยี นวัตกรรม และระบบสารสนเทศ	ระบบสารสนเทศ/สื่อที่นำมาใช้ในการให้บริการเพื่อส่งเสริม การท่องเที่ยว	จำนวนผู้เข้าชม website ด้านการท่องเที่ยวของจังหวัด		จังหวัด	พร้อมเผยแพร่	สำนักงานการท่องเที่ยวและกีฬาจังหวัด	✓	
สภาพแวดล้อมที่เอื้อต่อการเพิ่มรายได้จากการท่องเที่ยว	ฐานข้อมูล เทคโนโลยี นวัตกรรม และระบบสารสนเทศ	ระบบสารสนเทศ/สื่อที่นำมาใช้ในการให้บริการเพื่อส่งเสริม การท่องเที่ยว	จำนวนสื่อที่เป็นข้อมูลให้กับนักท่องเที่ยว		จังหวัด	ต้องพัฒนา	สำนักงานการท่องเที่ยวและกีฬาจังหวัด	✓	
สภาพแวดล้อมที่เอื้อต่อการเพิ่มรายได้จากการท่องเที่ยว	ฐานข้อมูล เทคโนโลยี นวัตกรรม และระบบสารสนเทศ	ระบบสารสนเทศ/สื่อที่นำมาใช้ในการให้บริการเพื่อส่งเสริม การท่องเที่ยว	จำนวนโรงแรมในจังหวัดที่มีบริการจองห้องพักทาง internet		จังหวัด	ต้องพัฒนา	- สำนักงานการท่องเที่ยวและกีฬาจังหวัด - สำนักงานสถิติจังหวัด		
สภาพแวดล้อมที่เอื้อต่อการเพิ่มรายได้จากการท่องเที่ยว	ความตระหนักรู้ด้านความปลอดภัยในการท่องเที่ยว	ร้อยละของมาตรการรักษาความปลอดภัยของนักท่องเที่ยว	ร้อยละของระดับความเชื่อมั่นด้านความปลอดภัยในชีวิตและทรัพย์สิน			ไม่มีการจัดเก็บ	ตำรวจท่องเที่ยว		
สภาพแวดล้อมที่เอื้อต่อการเพิ่มรายได้จากการท่องเที่ยว	ความตระหนักรู้ด้านความปลอดภัยในการท่องเที่ยว	ร้อยละของมาตรการรักษาความปลอดภัยของนักท่องเที่ยว	จำนวนคดีของนักท่องเที่ยวที่ลดลง		อำเภอ	พร้อมเผยแพร่	ตำรวจภูธรจังหวัด	✓	

ตาราง 14 ผังสถิติทางการ “การท่องเที่ยวของจังหวัดกาญจนบุรี” (ต่อ)

ห่วงโซ่คุณค่า (VC)	ปัจจัยแห่งความสำเร็จ (CSF)	ตัวชี้วัด	บัญชีสถิติทางการ	การจัดจำแนก	ระดับการนำเสนอผล	สถานะข้อมูล	หน่วยงาน	การจัดส่งข้อมูลให้ส่วนราชการส่วนกลาง	หมายเหตุ
สภาพแวดล้อมที่เอื้อต่อการเพิ่มรายได้จากการท่องเที่ยว	ความตระหนักรู้ด้านความปลอดภัยในการท่องเที่ยว	ร้อยละของมาตรการรักษาความปลอดภัยของนักท่องเที่ยว	จำนวนอุบัติเหตุที่เกิดขึ้นกับนักท่องเที่ยว		อำเภอ	พร้อมเผยแพร่	ตำรวจภูธรจังหวัด	✓	
สภาพแวดล้อมที่เอื้อต่อการเพิ่มรายได้จากการท่องเที่ยว	ความตระหนักรู้ด้านความปลอดภัยในการท่องเที่ยว	ร้อยละของมาตรการรักษาความปลอดภัยของนักท่องเที่ยว	จำนวนจุดตรวจเส้นทางสำคัญในช่วงเทศกาลท่องเที่ยว		อำเภอ	พร้อมเผยแพร่	สำนักงานป้องกันและบรรเทาสาธารณภัยจังหวัด	✓	
สภาพแวดล้อมที่เอื้อต่อการเพิ่มรายได้จากการท่องเที่ยว	ความตระหนักรู้ด้านความปลอดภัยในการท่องเที่ยว	ร้อยละของมาตรการรักษาความปลอดภัยของนักท่องเที่ยว	จำนวนกล้อง CCTV ในแหล่งท่องเที่ยว		อำเภอ	ต้องพัฒนา	ตำรวจท่องเที่ยว	✓	
สภาพแวดล้อมที่เอื้อต่อการเพิ่มรายได้จากการท่องเที่ยว	ความตระหนักรู้ด้านความปลอดภัยในการท่องเที่ยว	ร้อยละของมาตรการรักษาความปลอดภัยของนักท่องเที่ยว	จำนวนป้ายแจ้งเตือนภัยที่อาจเกิดกับนักท่องเที่ยว		- ตำบล - อำเภอ	พร้อมเผยแพร่	- แขวงทางหลวงชนบทกาญจนบุรี - แขวงทางหลวงกาญจนบุรี	✓	
สภาพแวดล้อมที่เอื้อต่อการเพิ่มรายได้จากการท่องเที่ยว	ความตระหนักรู้ด้านความปลอดภัยในการท่องเที่ยว	ยกระดับขีดความสามารถในการจัดการความปลอดภัยสำหรับนักท่องเที่ยว	อันดับขีดความสามารถในการแข่งขันด้านความปลอดภัยของนักท่องเที่ยว			ไม่มีการจัดเก็บ	สำนักงานการท่องเที่ยวและกีฬาจังหวัด		

3.5 ประเด็นการพัฒนาที่ 5 : การพัฒนาการค้า การลงทุน อุตสาหกรรม และ

เขตเศรษฐกิจพิเศษ

วัตถุประสงค์ การลงทุนในจังหวัดเพิ่มขึ้น สถานประกอบการมีความเข้มแข็งทางการเงิน ใช้เทคโนโลยี แขนงงานไร้ฝีมือและเป็นมิตรกับสิ่งแวดล้อม แรงงานมีสมรรถนะสูง ผู้ประกอบการขยายการค้าการลงทุน ไปประเทศเพื่อนบ้านได้

- ตัวชี้วัด**
1. ค่ายื่นขอใบอนุญาตประกอบกิจการโรงงานอุตสาหกรรม
 2. มูลค่าผลิตภัณฑ์มวลรวมด้านอุตสาหกรรมของจังหวัด
 3. ผลผลิตภาพแรงงาน
 4. ผลิตภัณฑ์มวลรวมด้านค้าส่ง ค้าปลีกของจังหวัด

ในการขับเคลื่อนประเด็นการพัฒนาที่ 5 : การพัฒนาการค้า การลงทุน อุตสาหกรรม และเขตเศรษฐกิจพิเศษ ซึ่งจากสถานการณ์การค้าชายแดนไทย – เมียนมา ของจังหวัดกาญจนบุรี โดยภาพรวมส่วนใหญ่มีอัตราการขยายตัวลดลง โดยในปี 2563 มูลค่าการค้าลดลงร้อยละ 24.84 เนื่องจากสถานการณ์การแพร่ระบาดของโรคโควิด – 19 ซึ่งส่งผลกระทบไปทั่วโลก และในปี 2564 มูลค่าการค้ายังคงลดลงอีกเล็กน้อย ร้อยละ 5.18

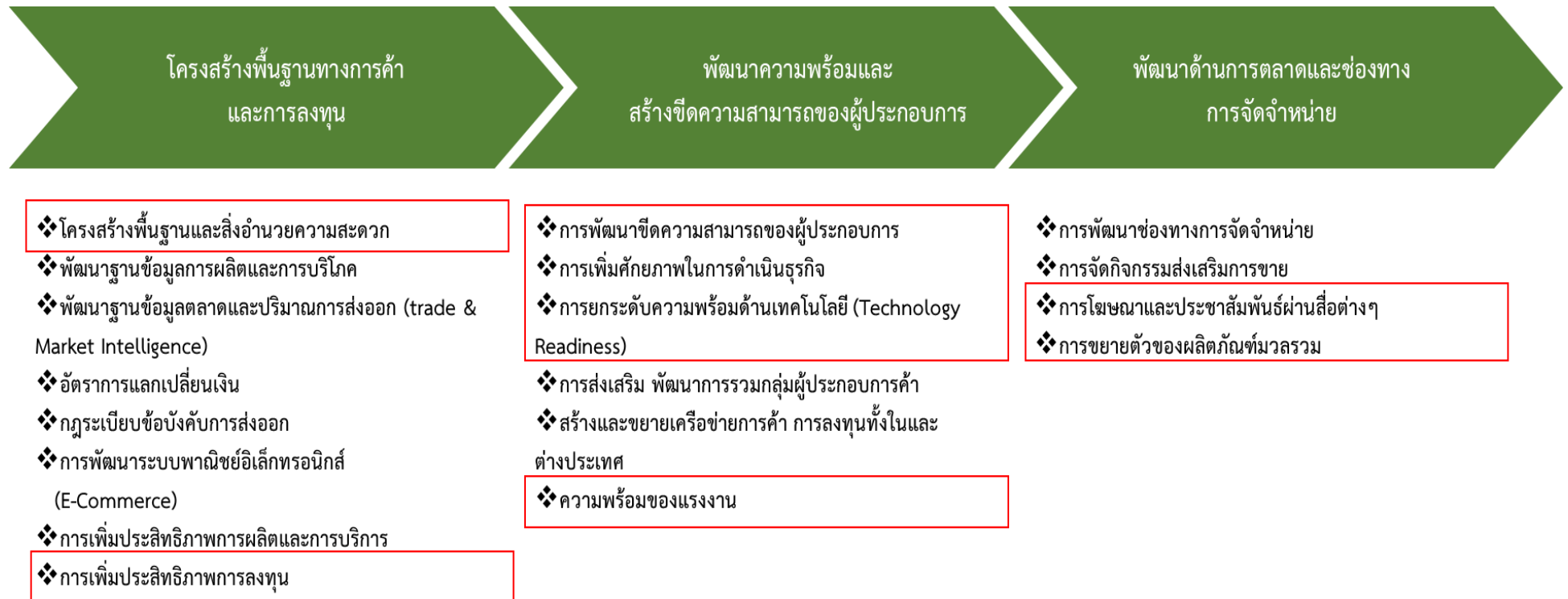
นอกจากนี้ตามแผนแม่บทภายใต้ยุทธศาสตร์ชาติ (23 ด้าน) ประเด็นที่ 9 เขตเศรษฐกิจพิเศษ แผนแม่บทย่อยการพัฒนาเขตเศรษฐกิจพิเศษชายแดน มีวัตถุประสงค์สำคัญให้เกิดการกระจายความเจริญสู่ภูมิภาค โดยใช้โอกาสจากศักยภาพของพื้นที่และการมีประชาคมเศรษฐกิจอาเซียน เพื่อลดความเหลื่อมล้ำทางรายได้ ยกระดับคุณภาพชีวิตของประชาชน และเสริมสร้างความมั่นคงในพื้นที่บริเวณชายแดน รวมทั้งเพิ่มความสามารถในการแข่งขันและการเชื่อมโยงกับประเทศเพื่อนบ้าน โดยให้ความสำคัญกับการพัฒนาเขตพัฒนาเศรษฐกิจพิเศษชายแดน ใน 10 จังหวัด ได้แก่ ตาก เชียงราย หนองคาย นครพนม มุกดาหาร สระแก้ว ตราด สงขลา นราธิวาส และกาญจนบุรี

ดังนั้น การจัดทำห่วงโซ่คุณค่า (Value Chain) ที่สอดคล้องกับแผนพัฒนาจังหวัดกาญจนบุรี เรื่อง “การพัฒนาเขตเศรษฐกิจพิเศษของจังหวัดกาญจนบุรี” และคัดเลือกปัจจัยสู่ความสำเร็จ (Critical Success Factor) พร้อมจัดทำผังสถิติทางการ ที่ประกอบด้วยรายการข้อมูลสถิติทางการที่สามารถนำไปใช้ในการติดตามและประเมินผลในเรื่องดังกล่าวได้ ซึ่งมีรายละเอียดดังนี้

3.5.1 ห่วงโซ่คุณค่า (Value Chain) ที่สอดคล้องกับแผนพัฒนาจังหวัด

แนวคิดการจัดทำห่วงโซ่คุณค่า “ประเด็นการพัฒนาที่ 5 : การพัฒนาการค้า การลงทุน อุตสาหกรรม และเขตเศรษฐกิจพิเศษ” โดยเริ่มจากการศึกษาห่วงโซ่คุณค่าของประเทศไทย 140 เป้าหมาย แผนแม่บทย่อย ภายใต้แผนแม่บทภายใต้ยุทธศาสตร์ชาติ (23 ด้าน) ประเด็น 9 เขตเศรษฐกิจพิเศษ แผนแม่บทย่อย 9.3 การพัฒนาเขตเศรษฐกิจพิเศษชายแดน เป้าหมาย 090301 การขยายตัวของผลิตภัณฑ์มวลรวมของพื้นที่เขตพัฒนาเศรษฐกิจพิเศษชายแดนเพิ่มขึ้น เป้าหมาย 090302 การลงทุนในเขตพัฒนาเศรษฐกิจพิเศษชายแดนที่เพิ่มขึ้น และเป้าหมาย 090303 เมืองในพื้นที่เขตพัฒนาเศรษฐกิจพิเศษชายแดนที่ได้รับการพัฒนาให้เป็นเมืองน่าอยู่มากขึ้น จากนั้นดำเนินการจัดทำห่วงโซ่คุณค่า (Value Chain) ที่สอดคล้องกับแผนพัฒนาจังหวัดกาญจนบุรี เรื่อง “การพัฒนาเขตเศรษฐกิจพิเศษของจังหวัดกาญจนบุรี” ได้ดังภาพ 20

ห่วงโซ่คุณค่า (Value Chain) “การพัฒนาเกษตรธุรกิจพิเศษของจังหวัดกาญจนบุรี”



ภาพ 20 ห่วงโซ่คุณค่า (Value Chain) “การพัฒนาเกษตรธุรกิจพิเศษของจังหวัดกาญจนบุรี”

3.5.2 ผังสถิติทางการ

การจัดทำผังสถิติทางการประเด็นการพัฒนาที่ 5 : การพัฒนาการค้า การลงทุน อุตสาหกรรม และเขตเศรษฐกิจพิเศษ หลังจากที่ได้มีการศึกษาแนวทางการพัฒนาจังหวัด (ประเด็นการพัฒนาที่ 5) ที่สอดคล้องกับห่วงโซ่คุณค่า (Value Chain) ที่สอดคล้องกับแผนพัฒนาจังหวัดกาญจนบุรีแล้ว จะต้องมีการคัดเลือกปัจจัยสู่ความสำเร็จ (Critical Success Factor) ที่มีความสำคัญในการบริหารงานในจังหวัด จากนั้นจัดทำผังสถิติทางการ “การพัฒนาเขตเศรษฐกิจพิเศษของจังหวัดกาญจนบุรี” โดยศึกษายุทธศาสตร์ กลยุทธ์ แนวทางการพัฒนา ตลอดจนตัวชี้วัดภายใต้แผนระดับ 3 เช่น แผนปฏิบัติการกระทรวงมหาดไทย (พ.ศ. 2563-2565) เป็นต้น ที่สอดคล้องกับปัจจัยสู่ความสำเร็จ (Critical Success Factor) พร้อมทั้งกำหนดรายการข้อมูลสถิติที่สำคัญ และจำเป็น จึงสามารถสรุปผังสถิติทางการ “การพัฒนาเขตเศรษฐกิจพิเศษของจังหวัดกาญจนบุรี” ดังตาราง 15

ตาราง 15 ผังสถิติทางการ “การพัฒนาเขตเศรษฐกิจพิเศษของจังหวัดกาญจนบุรี”

ห่วงโซ่คุณค่า (VC)	ปัจจัยแห่งความสำเร็จ (CSF)	ตัวชี้วัด	บัญชีสถิติทางการ	การจัดจำแนก	ระดับการนำเสนอผล	สถานะข้อมูล	หน่วยงาน	การจัดส่งข้อมูลให้ส่วนราชการส่วนกลาง	หมายเหตุ
โครงสร้างพื้นฐานทางการค้าและการลงทุน	โครงสร้างพื้นฐานและสิ่งอำนวยความสะดวก	จำนวนโครงสร้างพื้นฐานที่ได้รับการพัฒนาในพื้นที่เขตเศรษฐกิจพิเศษ	พื้นที่เขตเศรษฐกิจพิเศษ		จังหวัด	พร้อมเผยแพร่	สำนักงานจังหวัด	✓	
โครงสร้างพื้นฐานทางการค้าและการลงทุน	โครงสร้างพื้นฐานและสิ่งอำนวยความสะดวก	จำนวนโครงสร้างพื้นฐานที่ได้รับการพัฒนาในพื้นที่เขตเศรษฐกิจพิเศษ	ผังการใช้พื้นที่เขตเศรษฐกิจพิเศษ		จังหวัด	พร้อมเผยแพร่	สำนักงานโยธาธิการและผังเมืองจังหวัด	✓	
โครงสร้างพื้นฐานทางการค้าและการลงทุน	โครงสร้างพื้นฐานและสิ่งอำนวยความสะดวก	จำนวนโครงสร้างพื้นฐานที่ได้รับการพัฒนาในพื้นที่เขตเศรษฐกิจพิเศษ	จำนวนโครงสร้างพื้นฐานที่ได้รับการพัฒนาในพื้นที่เขตเศรษฐกิจพิเศษ		จังหวัด	ต้องพัฒนา	- ไฟฟ้าจังหวัด - ประปาจังหวัด - บจก. โทรคมนาคมแห่งชาติ - แขวงทางหลวงกาญจนบุรี - ด่านศุลกากร	✓	
โครงสร้างพื้นฐานทางการค้าและการลงทุน	โครงสร้างพื้นฐานและสิ่งอำนวยความสะดวก	เส้นทางและระยะทางถนนที่เชื่อมโยงระหว่างประเทศ	เส้นทางและระยะทางถนนที่เชื่อมโยงระหว่างประเทศ	โครงการก่อสร้าง	ประเทศ	พร้อมเผยแพร่	กรมทางหลวง	✓	

ตาราง 15 ผังสถิติทางการ “การพัฒนาเขตเศรษฐกิจพิเศษของจังหวัดกาญจนบุรี” (ต่อ)

ห่วงโซ่คุณค่า (VC)	ปัจจัยแห่งความสำเร็จ (CSF)	ตัวชี้วัด	บัญชีสถิติทางการ	การจัดจำแนก	ระดับการนำเสนอผล	สถานะข้อมูล	หน่วยงาน	การจัดส่งข้อมูลให้ส่วนราชการส่วนกลาง	หมายเหตุ
โครงสร้างพื้นฐานทางการค้าและการลงทุน	โครงสร้างพื้นฐานและสิ่งอำนวยความสะดวก	จำนวนด้านการค้าหรือจุดผ่อนปรนบริเวณแนวพรมแดน	จำนวนด้านการค้าหรือจุดผ่อนปรนบริเวณแนวพรมแดน		จังหวัด	พร้อมเผยแพร่	ด้านศุลกากร	✓	
โครงสร้างพื้นฐานทางการค้าและการลงทุน	การเพิ่มประสิทธิภาพการลงทุน	จำนวนผู้ประกอบการที่ได้รับการพัฒนาและส่งเสริมให้มีขีดความสามารถในการแข่งขันด้านการค้าการลงทุน	จำนวนผู้ประกอบการที่ได้รับการส่งเสริมการลงทุน		จังหวัด	พร้อมเผยแพร่	- สภาอุตสาหกรรม - สำนักงานส่งเสริมวิสาหกิจขนาดกลางและขนาดย่อม	✓	
โครงสร้างพื้นฐานทางการค้าและการลงทุน	การเพิ่มประสิทธิภาพการลงทุน	คำยื่นขอใบอนุญาตประกอบกิจการโรงงานอุตสาหกรรม	จำนวนผู้ขอรับใบอนุญาตประกอบกิจการโรงงานอุตสาหกรรม		จังหวัด	พร้อมเผยแพร่	สำนักงานอุตสาหกรรมจังหวัด	✓	
โครงสร้างพื้นฐานทางการค้าและการลงทุน	การเพิ่มประสิทธิภาพการลงทุน	คำยื่นขอใบอนุญาตประกอบกิจการโรงงานอุตสาหกรรม	จำนวนผู้ได้รับใบอนุญาตประกอบกิจการโรงงานอุตสาหกรรม		จังหวัด	พร้อมเผยแพร่	สำนักงานอุตสาหกรรมจังหวัด	✓	
โครงสร้างพื้นฐานทางการค้าและการลงทุน	การเพิ่มประสิทธิภาพการลงทุน	คำยื่นขอใบอนุญาตประกอบกิจการโรงงานอุตสาหกรรม	มูลค่าการลงทุนในจังหวัด		จังหวัด	ต้องพัฒนา	สำนักงานอุตสาหกรรมจังหวัด	✓	
โครงสร้างพื้นฐานทางการค้าและการลงทุน	การเพิ่มประสิทธิภาพการลงทุน	คำยื่นขอใบอนุญาตประกอบกิจการโรงงานอุตสาหกรรม	มูลค่าการลงทุนในเขตเศรษฐกิจพิเศษ		จังหวัด	ต้องพัฒนา	สำนักงานอุตสาหกรรมจังหวัด	✓	

ตาราง 15 ผังสถิติทางการ “การพัฒนาเขตเศรษฐกิจพิเศษของจังหวัดกาญจนบุรี” (ต่อ)

ห่วงโซ่คุณค่า (VC)	ปัจจัยแห่งความสำเร็จ (CSF)	ตัวชี้วัด	บัญชีสถิติทางการ	การจัดจำแนก	ระดับการนำเสนอผล	สถานะข้อมูล	หน่วยงาน	การจัดส่งข้อมูลให้ส่วนราชการส่วนกลาง	หมายเหตุ
โครงสร้างพื้นฐานทางการค้าและการลงทุน	การเพิ่มประสิทธิภาพการลงทุน	จำนวนเงินลงทุนที่ผู้ประกอบการได้รับการสนับสนุนจากแหล่งทุน	จำนวนเงินลงทุนที่ผู้ประกอบการได้รับการสนับสนุนจากแหล่งทุน (BOI,SME)		จังหวัด	พร้อมเผยแพร่	สำนักงานอุตสาหกรรมจังหวัด	✓	
โครงสร้างพื้นฐานทางการค้าและการลงทุน	การเพิ่มประสิทธิภาพการลงทุน	จำนวนนักลงทุนไทยที่เข้ามาเจรจาลงทุนในจังหวัด	จำนวนนักลงทุนไทยที่เข้ามาเจรจาลงทุนในจังหวัด		จังหวัด	พร้อมเผยแพร่	สำนักงานอุตสาหกรรมจังหวัด	✓	
โครงสร้างพื้นฐานทางการค้าและการลงทุน	การเพิ่มประสิทธิภาพการลงทุน	จำนวนนักลงทุนต่างชาติที่เข้ามาเจรจาลงทุนในจังหวัด	จำนวนนักลงทุนต่างชาติที่เข้ามาเจรจาลงทุนในจังหวัด		จังหวัด	พร้อมเผยแพร่	สำนักงานอุตสาหกรรมจังหวัด	✓	
โครงสร้างพื้นฐานทางการค้าและการลงทุน	การเพิ่มประสิทธิภาพการลงทุน	จำนวนนักธุรกิจที่ได้รับการอบรมหลักสูตรการลงทุนในทวาย	จำนวนนักธุรกิจที่ได้รับการอบรมหลักสูตรการลงทุนในทวาย			ไม่มีการจัดเก็บ	สำนักงานพาณิชย์จังหวัด		
พัฒนาความพร้อมและสร้างขีดความสามารถของผู้ประกอบการ	การพัฒนาขีดความสามารถของผู้ประกอบการ	ผลิตภาพแรงงาน	จำนวนแรงงานทั้งหมด		จังหวัด	พร้อมเผยแพร่	สำนักงานสถิติจังหวัด	✓	
พัฒนาความพร้อมและสร้างขีดความสามารถของผู้ประกอบการ	การพัฒนาขีดความสามารถของผู้ประกอบการ	ผลิตภาพแรงงาน	มูลค่าผลิตภัณฑ์		จังหวัด	พร้อมเผยแพร่	สำนักงานสภาพัฒนาการเศรษฐกิจและสังคมแห่งชาติ	✓	

ตาราง 15 ผังสถิติทางการ “การพัฒนาเขตเศรษฐกิจพิเศษของจังหวัดกาญจนบุรี” (ต่อ)

ห่วงโซ่คุณค่า (VC)	ปัจจัยแห่งความสำเร็จ (CSF)	ตัวชี้วัด	บัญชีสถิติทางการ	การจัดจำแนก	ระดับการนำเสนอผล	สถานะข้อมูล	หน่วยงาน	การจัดส่งข้อมูลให้ส่วนราชการส่วนกลาง	หมายเหตุ
พัฒนาความพร้อมและสร้างขีดความสามารถของผู้ประกอบการ	การพัฒนาขีดความสามารถของผู้ประกอบการ	ผลิตภาพแรงงาน	ผลิตภาพแรงงาน		จังหวัด	พร้อมเผยแพร่	สำนักงานสภาพัฒนาการเศรษฐกิจและสังคมแห่งชาติ	✓	
พัฒนาความพร้อมและสร้างขีดความสามารถของผู้ประกอบการ	การพัฒนาขีดความสามารถของผู้ประกอบการ	ผลิตภัณฑ์มวลรวมด้านค้าส่ง ค้าปลีกของจังหวัด	จำนวนผู้ประกอบการที่ได้รับการอบรมหลักสูตรเพื่อการส่งออก			ไม่มีการจัดเก็บ	สำนักงานพาณิชย์จังหวัด		
พัฒนาความพร้อมและสร้างขีดความสามารถของผู้ประกอบการ	การเพิ่มศักยภาพในการดำเนินธุรกิจ	จำนวนโรงงานที่ได้รับการพัฒนาเข้าสู่อุตสาหกรรม 4.0	จำนวนโรงงานที่ได้รับการพัฒนาเข้าสู่อุตสาหกรรม 4.0		จังหวัด	พร้อมเผยแพร่	สำนักงานอุตสาหกรรมจังหวัด	✓	
พัฒนาความพร้อมและสร้างขีดความสามารถของผู้ประกอบการ	การเพิ่มศักยภาพในการดำเนินธุรกิจ	จำนวนโรงงานที่ได้รับการเสริมสร้างความเข้มแข็งทางการเงิน	จำนวนโรงงานที่ได้รับการเสริมสร้างความเข้มแข็งทางการเงิน		จังหวัด	พร้อมเผยแพร่	สำนักงานอุตสาหกรรมจังหวัด	✓	
พัฒนาความพร้อมและสร้างขีดความสามารถของผู้ประกอบการ	การยกระดับความพร้อมด้านเทคโนโลยี (Technology Readiness)	จำนวนผู้ประกอบการที่นำเทคโนโลยีและนวัตกรรมมาใช้ในกระบวนการผลิต	จำนวนผู้ประกอบการที่นำเทคโนโลยีและนวัตกรรมมาใช้ในกระบวนการผลิต		จังหวัด	พร้อมเผยแพร่	สำนักงานอุตสาหกรรมจังหวัด	✓	

ตาราง 15 ผังสถิติทางการ “การพัฒนาเขตเศรษฐกิจพิเศษของจังหวัดกาญจนบุรี” (ต่อ)

ห่วงโซ่คุณค่า (VC)	ปัจจัยแห่งความสำเร็จ (CSF)	ตัวชี้วัด	บัญชีสถิติทางการ	การจัดจำแนก	ระดับการนำเสนอผล	สถานะข้อมูล	หน่วยงาน	การจัดส่งข้อมูลให้ส่วนราชการส่วนกลาง	หมายเหตุ
พัฒนาความพร้อมและสร้างขีดความสามารถของผู้ประกอบการ	การยกระดับความพร้อมด้านเทคโนโลยี (Technology Readiness)	จำนวนผู้ประกอบการ SMEs ที่นำเทคโนโลยีและนวัตกรรมมาใช้ในการกระบวนการผลิต	จำนวนผู้ประกอบการ SMEs ที่นำเทคโนโลยีและนวัตกรรมมาใช้ในการกระบวนการผลิต		จังหวัด	พร้อมเผยแพร่	สำนักงานอุตสาหกรรมจังหวัด	✓	
พัฒนาความพร้อมและสร้างขีดความสามารถของผู้ประกอบการ	ความพร้อมของแรงงาน	จำนวนแรงงานที่ได้รับการพัฒนาให้เป็นแรงงานฝีมือคุณภาพ	จำนวนแรงงานที่ได้รับการพัฒนาให้เป็นแรงงานฝีมือคุณภาพ		จังหวัด	พร้อมเผยแพร่	สำนักงานพัฒนาฝีมือแรงงานจังหวัด	✓	
พัฒนาความพร้อมและสร้างขีดความสามารถของผู้ประกอบการ	ความพร้อมของแรงงาน	จำนวนแรงงานที่ได้รับการพัฒนาฝีมือและได้รับการรับรองว่ามีรู้ความสามารถด้านการค้าการลงทุน	จำนวนแรงงานที่ได้รับการพัฒนายกระดับฝีมือแรงงานตามความต้องการของผู้ประกอบการด้านการบริการและอุตสาหกรรมย่อยภาคเกษตรและประมง		จังหวัด	พร้อมเผยแพร่	สำนักงานพัฒนาฝีมือแรงงานจังหวัด	✓	
พัฒนาความพร้อมและสร้างขีดความสามารถของผู้ประกอบการ	ความพร้อมของแรงงาน	จำนวนผู้จบการศึกษาจากสถาบันการศึกษาในจังหวัดสาขาวิชาที่เกี่ยวกับการค้าการลงทุน	จำนวนผู้จบการศึกษาจากสถาบันการศึกษาในจังหวัดสาขาวิชาที่เกี่ยวกับการค้าการลงทุน		จังหวัด	ต้องพัฒนา	กรรมการอาชีวศึกษาจังหวัด	✓	
พัฒนาความพร้อมและสร้างขีดความสามารถของผู้ประกอบการ	ความพร้อมของแรงงาน	จำนวนแรงงานที่มีทักษะด้านดิจิทัลผ่านเกณฑ์มาตรฐานสากลในระดับต่างๆ	จำนวนแรงงานที่มีทักษะด้านดิจิทัลผ่านเกณฑ์มาตรฐานสากลในระดับต่างๆ			ไม่มีการจัดเก็บ	สำนักงานพัฒนาฝีมือแรงงานจังหวัด		

ตาราง 15 ผังสถิติทางการ “การพัฒนาเขตเศรษฐกิจพิเศษของจังหวัดกาญจนบุรี” (ต่อ)

ห่วงโซ่คุณค่า (VC)	ปัจจัยแห่งความสำเร็จ (CSF)	ตัวชี้วัด	บัญชีสถิติทางการ	การจัดจำแนก	ระดับการนำเสนอผล	สถานะข้อมูล	หน่วยงาน	การจัดส่งข้อมูลให้ส่วนราชการส่วนกลาง	หมายเหตุ
การพัฒนาด้านการตลาดและช่องทางการจัดจำหน่าย	การโฆษณาและประชาสัมพันธ์ผ่านสื่อต่างๆ	จำนวนครั้งของการโฆษณาและประชาสัมพันธ์ผ่านสื่อต่าง ๆ	จำนวนครั้งของการโฆษณาและประชาสัมพันธ์ผ่านสื่อต่าง ๆ		จังหวัด	ต้องพัฒนา	ประชาสัมพันธ์จังหวัด	✓	
การพัฒนาด้านการตลาดและช่องทางการจัดจำหน่าย	การขยายตัวของผลิตภัณฑ์มวลรวม	มูลค่าการค้าขายแดนของจังหวัดเพิ่มขึ้น	มูลค่าการนำเข้าการค้าขายแดนในปีปัจจุบันและปีที่ผ่านมา		จังหวัด	พร้อมเผยแพร่	ด้านศุลกากร	✓	
การพัฒนาด้านการตลาดและช่องทางการจัดจำหน่าย	การขยายตัวของผลิตภัณฑ์มวลรวม	มูลค่าการค้าขายแดนของจังหวัดเพิ่มขึ้น	มูลค่าการส่งออกการค้าขายแดนในปีปัจจุบันและปีที่ผ่านมา		จังหวัด	พร้อมเผยแพร่	ด้านศุลกากร	✓	
การพัฒนาด้านการตลาดและช่องทางการจัดจำหน่าย	การขยายตัวของผลิตภัณฑ์มวลรวม	จำนวนข้อมูลการค้าและการส่งออกที่มีของจังหวัด	จำนวนข้อมูลการค้าและการส่งออกที่มีของจังหวัด		จังหวัด	พร้อมเผยแพร่	สำนักงานพาณิชย์จังหวัด	✓	
การพัฒนาด้านการตลาดและช่องทางการจัดจำหน่าย	การขยายตัวของผลิตภัณฑ์มวลรวม	มูลค่าการค้า (ส่งออก-นำเข้า) การลงทุนระหว่างกาญจนบุรีกับประเทศเพื่อนบ้าน	มูลค่าการค้า (ส่งออก-นำเข้า) การลงทุนระหว่างกาญจนบุรีกับประเทศเพื่อนบ้าน		จังหวัด	พร้อมเผยแพร่	สำนักงานพาณิชย์จังหวัด	✓	
การพัฒนาด้านการตลาดและช่องทางการจัดจำหน่าย	การขยายตัวของผลิตภัณฑ์มวลรวม	มูลค่าผลิตภัณฑ์มวลรวมด้านอุตสาหกรรมของจังหวัด	ผลิตภัณฑ์มวลรวมด้านอุตสาหกรรมของจังหวัด		จังหวัด	พร้อมเผยแพร่	สำนักงานสภาพัฒนาการเศรษฐกิจและสังคมแห่งชาติ	✓	

ตาราง 15 ผังสถิติทางการ “การพัฒนาเขตเศรษฐกิจพิเศษของจังหวัดกาญจนบุรี” (ต่อ)

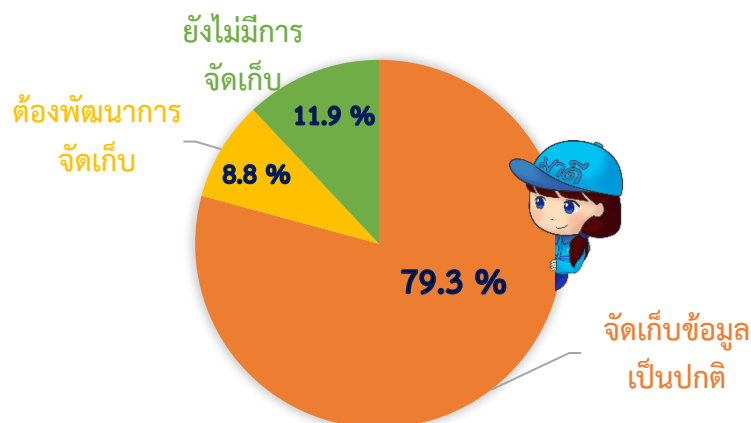
ห่วงโซ่คุณค่า (VC)	ปัจจัยแห่งความสำเร็จ (CSF)	ตัวชี้วัด	บัญชีสถิติทางการ	การจัดจำแนก	ระดับการนำเสนอผล	สถานะข้อมูล	หน่วยงาน	การจัดส่งข้อมูลให้ส่วนราชการส่วนกลาง	หมายเหตุ
การพัฒนาด้านการตลาดและช่องทางการจัดจำหน่าย	การขยายตัวของผลิตภัณฑ์มวลรวม	จำนวนโรงงานที่ได้รับการพัฒนาเข้าสู่อุตสาหกรรม 4.0	จำนวนโรงงานที่ได้รับการพัฒนาเข้าสู่อุตสาหกรรม 4.0		จังหวัด	พร้อมเผยแพร่	สำนักงานอุตสาหกรรมจังหวัด	✓	
การตลาดและช่องทางการจัดจำหน่ายการพัฒนา	การขยายตัวของผลิตภัณฑ์มวลรวม	จำนวนโรงงานที่ได้รับการเสริมสร้างความเข้มแข็งทางการเงิน	จำนวนโรงงานที่ได้รับการเสริมสร้างความเข้มแข็งทางการเงิน		จังหวัด	พร้อมเผยแพร่	สำนักงานอุตสาหกรรมจังหวัด	✓	

สถานการณ์สถิติทางการ

จากการตรวจสอบสถานะรายการข้อมูลของผังสถิติทางการที่มีการจัดทำห่วงโซ่คุณค่า (Value Chain) ที่สอดคล้องกับแผนพัฒนาจังหวัดกาญจนบุรี ตามประเด็นการพัฒนา ที่ได้นำเสนอในบทที่ 3 สามารถสรุปภาพรวมรายการสถิติทางการตามประเด็นการพัฒนาจังหวัดกาญจนบุรี ดังนี้

แผนพัฒนาสถิติระดับจังหวัด (พ.ศ. 2566 - 2570) มีรายการสถิติทางการทั้งสิ้น 285 รายการ ซึ่งแบ่งสถานะรายการข้อมูลตามแผนผังรายการสถิติได้ ดังนี้

- บัญชีสถิติทางการที่มีการจัดเก็บข้อมูลเป็นปกติ 226 รายการ คิดเป็นร้อยละ 79.3
- บัญชีสถิติทางการที่ต้องพัฒนาการจัดเก็บ 25 รายการ คิดเป็นร้อยละ 8.8
- บัญชีสถิติทางการที่ยังไม่มีการจัดเก็บ 34 รายการ คิดเป็นร้อยละ 11.9

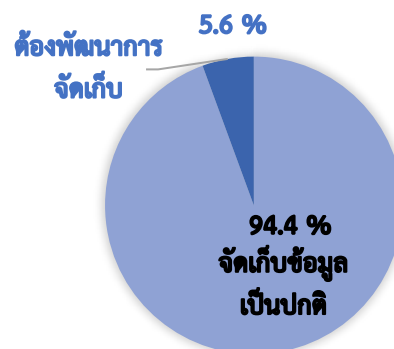


ภาพ 21 แผนภูมิแสดงสถานการณ์ข้อมูลสถิติทางการ

ประเด็นการพัฒนาที่ 1 การพัฒนาคุณภาพชีวิตประชาชนในทุกมิติ

มีบัญชีสถิติทางการทั้งหมด 71 รายการ คิดเป็นร้อยละ 24.9 ซึ่งแบ่งสถานะบัญชีสถิติทางการตามผังสถิติทางการ ได้ดังนี้

- บัญชีสถิติทางการที่มีการจัดเก็บข้อมูลเป็นปกติ 67 รายการ คิดเป็นร้อยละ 94.4
- บัญชีสถิติทางการที่ต้องพัฒนาการจัดเก็บ 4 รายการ คิดเป็นร้อยละ 5.6

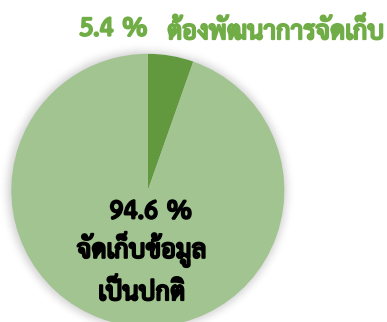


ภาพ 22 แผนภูมิแสดงสถานการณ์ข้อมูลสถิติทางการของประเด็น “การพัฒนาคุณภาพชีวิตประชาชนในทุกมิติ”

ประเด็นการพัฒนาที่ 2 การพัฒนาเมืองให้น่าอยู่ เป็นมิตรต่อสิ่งแวดล้อม

มีบัญชีสถิติทางการทั้งหมด 76 รายการ คิดเป็นร้อยละ 26.7 ซึ่งแบ่งออกเป็น 2 ประเด็น ดังนี้

2.1 ประเด็นพื้นที่สีเขียวของจังหวัดกาญจนบุรี



ภาพ 23 แผนภูมิแสดงสถานการณ์ข้อมูลสถิติทางการของประเด็น
“พื้นที่สีเขียวของจังหวัดกาญจนบุรี”

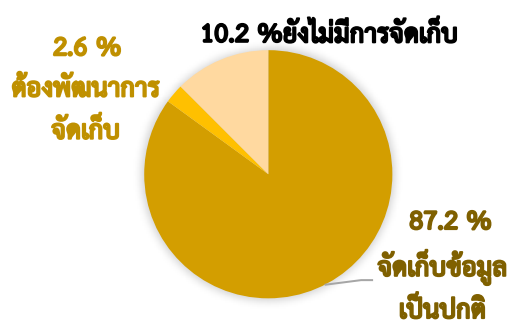
มีบัญชีสถิติทางการทั้งหมด 37 รายการ คิดเป็นร้อยละ 49.3 ซึ่งแบ่งสถานะบัญชีสถิติทางการตามผังสถิติทางการ ได้ดังนี้

- บัญชีสถิติทางการที่มีการจับเก็บข้อมูลเป็นปกติ 35 รายการ คิดเป็นร้อยละ 94.6
- บัญชีสถิติทางการที่ต้องพัฒนาการจับเก็บ 2 รายการ คิดเป็นร้อยละ 5.4

2.2 ประเด็นการจัดการสิ่งแวดล้อมและมลภาวะจังหวัดกาญจนบุรี

มีบัญชีสถิติทางการทั้งหมด 39 รายการ คิดเป็นร้อยละ 51.3 ซึ่งแบ่งสถานะบัญชีสถิติทางการตามผังสถิติทางการ ได้ดังนี้

- บัญชีสถิติทางการที่มีการจับเก็บข้อมูลเป็นปกติ 34 รายการ คิดเป็นร้อยละ 87.2
- บัญชีสถิติทางการที่ต้องพัฒนาการจับเก็บ 1 รายการ คิดเป็นร้อยละ 2.6
- บัญชีสถิติทางการที่ยังไม่มีการจับเก็บ 4 รายการ คิดเป็นร้อยละ 10.2

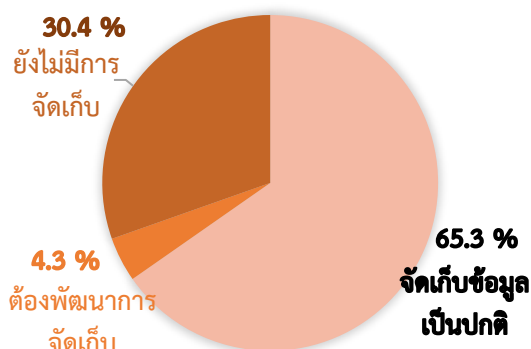


ภาพ 24 แผนภูมิแสดงสถานการณ์ข้อมูลสถิติทางการของประเด็น
“การจัดการสิ่งแวดล้อมและมลภาวะจังหวัดกาญจนบุรี”

ประเด็นการพัฒนาที่ 3 การพัฒนาระบบเกษตรกรรมอย่างครบวงจรจังหวัดกาญจนบุรี

มีบัญชีสถิติทางการทั้งหมด 46 รายการ คิดเป็นร้อยละ 16.1 ซึ่งแบ่งสถานะบัญชีสถิติทางการตามผังสถิติทางการ ได้ดังนี้

- บัญชีสถิติทางการที่มีการจับเก็บข้อมูลเป็นปกติ 30 รายการ คิดเป็นร้อยละ 65.3
- บัญชีสถิติทางการที่ต้องพัฒนาการจับเก็บ 2 รายการ คิดเป็นร้อยละ 4.3
- บัญชีสถิติทางการที่ยังไม่มีการจับเก็บ 14 รายการ คิดเป็นร้อยละ 30.4

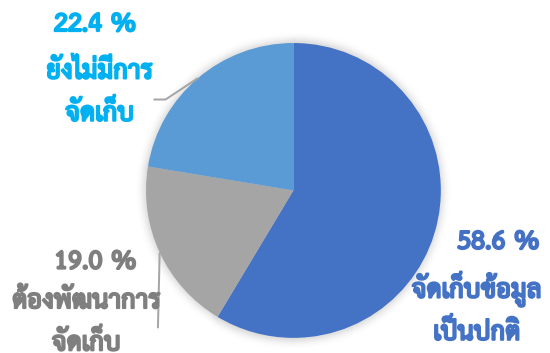


ภาพ 25 แผนภูมิแสดงสถานการณ์ข้อมูลสถิติทางการของประเด็น
“การพัฒนาระบบเกษตรกรรมอย่างครบวงจรจังหวัดกาญจนบุรี”

ประเด็นการพัฒนาที่ 4 : การพัฒนาการท่องเที่ยวอัตลักษณ์คุณค่าสูงและเติบโตอย่างยั่งยืน

มีบัญชีสถิติทางการทั้งหมด 58 รายการ คิดเป็นร้อยละ 20.4 ซึ่งแบ่งสถานะบัญชีสถิติทางการตามผังสถิติทางการ ได้ดังนี้

- บัญชีสถิติทางการที่มีการจัดเก็บข้อมูลเป็นปกติ 34 รายการ คิดเป็นร้อยละ 58.6
- บัญชีสถิติทางการที่ต้องพัฒนาการจัดเก็บ 11 รายการ คิดเป็นร้อยละ 19.0
- บัญชีสถิติทางการที่ยังไม่มีการจัดเก็บ 13 รายการ คิดเป็นร้อยละ 22.4

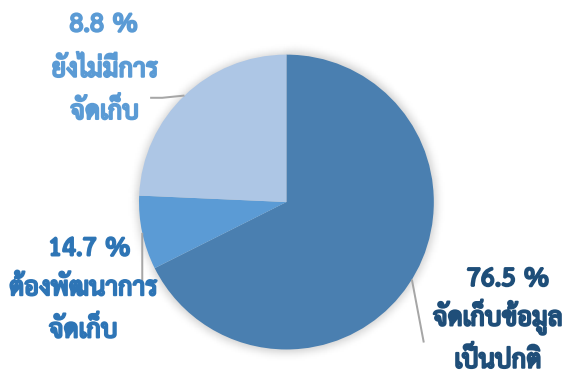


ภาพ 26 แผนภูมิแสดงสถานการณ์ข้อมูลสถิติทางการของประเด็น “การท่องเที่ยวของจังหวัดกาญจนบุรี”

ประเด็นการพัฒนาที่ 5 การพัฒนาการค้า การลงทุน อุตสาหกรรม และเขตเศรษฐกิจพิเศษ

มีบัญชีสถิติทางการทั้งหมด 34 รายการ คิดเป็นร้อยละ 11.9 ซึ่งแบ่งสถานะบัญชีสถิติทางการตามผังสถิติทางการ ได้ดังนี้

- บัญชีสถิติทางการที่มีการจัดเก็บข้อมูลเป็นปกติ 26 รายการ คิดเป็นร้อยละ 76.5
- บัญชีสถิติทางการที่ต้องพัฒนาการจัดเก็บ 5 รายการ คิดเป็นร้อยละ 14.7
- บัญชีสถิติทางการที่ยังไม่มีการจัดเก็บ 3 รายการ คิดเป็นร้อยละ 8.8



ภาพ 27 แผนภูมิแสดงสถานการณ์ข้อมูลสถิติทางการของประเด็น “การพัฒนาเขตเศรษฐกิจพิเศษของจังหวัดกาญจนบุรี”

ข้อเสนอแนะการพัฒนาการรวบรวมข้อมูลและ แผนปฏิบัติการพัฒนาสถิติทางการ

5.1 ข้อเสนอแนะการพัฒนาการรวบรวมข้อมูล

จากฝั่งสถิติทางการข้างต้น พบว่าข้อมูลบางรายการมีหน่วยงานที่เกี่ยวข้องจัดเก็บและรวบรวมข้อมูลอย่างต่อเนื่อง พร้อมทั้งเผยแพร่ได้ ข้อมูลบางรายการมีการจัดเก็บแต่ยังขาดความต่อเนื่องไม่ครอบคลุม เนื่องจากมีการจัดเก็บและรวบรวมข้อมูลตามที่ได้รับการจัดสรรงบประมาณ หรือจัดเก็บตามนโยบายของผู้บริหาร และข้อมูลบางรายการยังไม่มีมีการจัดเก็บและรวบรวมข้อมูล ดังนั้นควรมีการบริหารจัดการข้อมูลอย่างเป็นระบบ ดังนี้

1. ใช้กลไกของคณะกรรมการสถิติระดับจังหวัด ร่วมพิจารณารายการข้อมูลที่สำคัญและจำเป็นสำหรับใช้ในการพัฒนาศักยภาพของจังหวัดในแต่ละของห่วงโซ่คุณค่าของแต่ละประเด็นยุทธศาสตร์ สำหรับรายการข้อมูลที่มีการจัดเก็บและรวบรวมข้อมูลแต่ไม่มีความต่อเนื่อง หรือรายการข้อมูลที่ยังไม่มีการจัดเก็บและรวบรวมข้อมูล ควรมีการดำเนินการในเรื่องนี้อย่างเป็นรูปธรรม เช่น กำหนดผู้รับผิดชอบในการจัดเก็บและรวบรวมข้อมูล มีการประสานการจัดเก็บข้อมูล และทำความเข้าใจกับหน่วยงานต่าง ๆ ที่เกี่ยวข้อง หรือควรนำรายการข้อมูลบางรายการออก เนื่องจากไม่ได้เป็นข้อมูลที่สำคัญและจำเป็นในการพัฒนาตามห่วงโซ่คุณค่าในแต่ละประเด็นยุทธศาสตร์

2. สำนักงานสถิติจังหวัดในฐานะเลขานุการคณะกรรมการสถิติระดับจังหวัด ควรมีการประสานการจัดเก็บข้อมูลที่เกี่ยวข้องกับหน่วยงานต่าง ๆ ในจังหวัดอย่างเป็นระบบและต่อเนื่อง เพื่อให้ทราบถึงความก้าวหน้าในการดำเนินการหรือปัญหาในการจัดเก็บและรวบรวมข้อมูลของจังหวัด พิจารณาดำเนินการและนำเสนอต่อคณะทำงาน คณะกรรมการสถิติระดับจังหวัดต่อไป

5.2 แผนปฏิบัติการพัฒนาในอนาคต

จากมติคณะรัฐมนตรีเมื่อวันที่ 7 พฤษภาคม 2562 เห็นชอบให้ “หน่วยงานภาครัฐร่วมมือกับกระทรวงดิจิทัลเพื่อเศรษฐกิจและสังคม โดยสำนักงานสถิติแห่งชาติในการจัดทำรายการข้อมูลภาครัฐ (Government Data Catalog) และระบบนามานุกรม (Directory Services)”

ระบบบัญชีข้อมูลภาครัฐ (GD Catalog) ช่วยเพิ่มประสิทธิภาพการทำงานด้านข้อมูล อำนวยความสะดวกในการค้นหา เข้าถึง และการใช้งานข้อมูลที่ถูกต้องได้อย่างรวดเร็ว ลดระยะเวลาในการศึกษาและวิเคราะห์ข้อมูล โดยการปรับปรุงระบบข้อมูลแบบแยกส่วนหรือไซโล มาสู่การจัดการอย่างเป็นระบบ ลดความซ้ำซ้อน ให้ความเชื่อมั่นในแหล่งที่มาของข้อมูล เป็นการขับเคลื่อนองค์กรด้วยข้อมูล (Data Driven Organization) ซึ่งนำไปสู่การใช้ประโยชน์ข้อมูลภาครัฐอย่างมีประสิทธิภาพในระยะยาว

ระบบนามานุกรมภาครัฐ (Directory Service) เป็นระบบสารสนเทศเพื่อการบริการข้อมูลภาครัฐ โดยให้บริการสืบค้น บริการ API และเชื่อมต่อไปยัง Platform อื่น ๆ เช่น ศูนย์กลางข้อมูลเปิดภาครัฐ (Open Government Data) ศูนย์กลางแลกเปลี่ยนข้อมูลภาครัฐ (Government Data Exchange: GDX) และบูรณาการร่วมกับศูนย์กลางข้อมูลเปิดภาครัฐ (Open Government Data)

พระราชบัญญัติการบริหารงานและการให้บริการภาครัฐผ่านระบบดิจิทัล พ.ศ. 2562 มาตรา 8 (5) ระบุให้หน่วยงานภาครัฐต้องจัดทำคำอธิบายข้อมูลดิจิทัลของภาครัฐและบัญชีข้อมูลให้มีความถูกต้อง ครบถ้วน และเป็นปัจจุบัน เป็นส่วนหนึ่งของการจัดทำธรรมาภิบาลข้อมูลภาครัฐ

จากข้อความข้างต้น เห็นควรให้มีการจัดทำแผนปฏิบัติการพัฒนาการรวบรวมข้อมูลในอนาคต ดังนี้

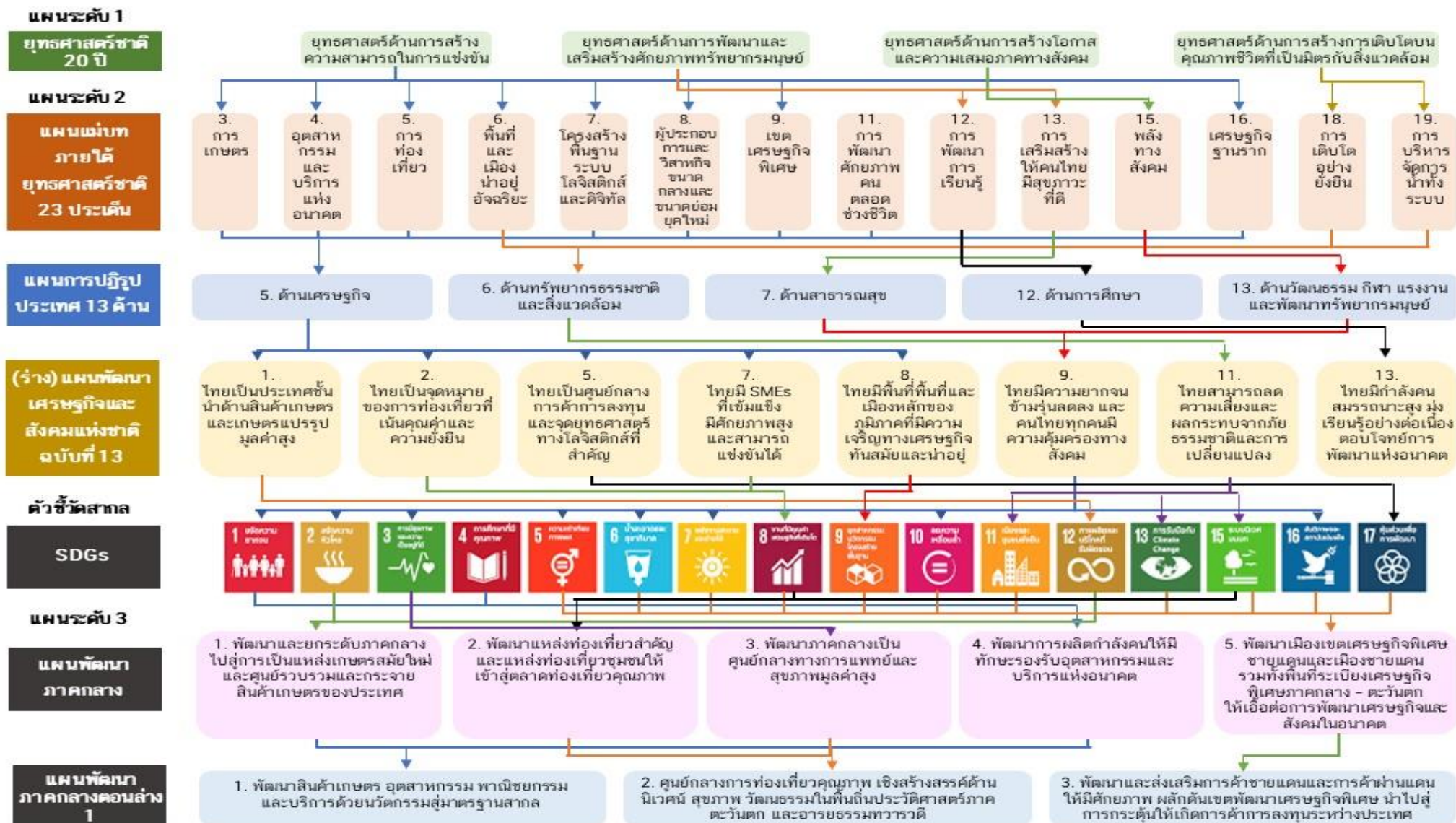
1. พัฒนาความรู้ความเข้าใจให้กับเจ้าหน้าที่ภาครัฐ ให้สามารถจัดทำบัญชีข้อมูลให้เป็นไปตามมาตรฐานตามที่สำนักงานพัฒนารัฐบาลดิจิทัล(องค์การมหาชน) (สพร.) กำหนด เพื่อนำมาจัดทำเป็นระบบบัญชีข้อมูลหน่วยงาน(Agency Data Catalog) และระบบบัญชีข้อมูลจังหวัด (Area Data Catalog)

2. มีระบบบัญชีข้อมูลหน่วยงาน เพื่อนำเข้าสู่การลงทะเบียนในระบบบัญชีข้อมูลภาครัฐ ซึ่งเป็นการรวบรวมบัญชีข้อมูลคำอธิบายชุดข้อมูลและทรัพยากร ชุดข้อมูลจากระบบบัญชีข้อมูลของหน่วยงานผ่านระบบลงทะเบียนบัญชีข้อมูลภาครัฐ โดยที่ข้อมูล (Data) ยังคงจัดเก็บอยู่ที่หน่วยงานเจ้าของข้อมูล และผู้ใช้งานสามารถเข้าถึงได้ตามสิทธิการเข้าถึงข้อมูลที่หน่วยงานเจ้าของข้อมูลกำหนด เพื่อนำไปสู่การใช้ประโยชน์บัญชีข้อมูลภาครัฐร่วมกันและยังสามารถเชื่อมต่อไปยังศูนย์ข้อมูลต่าง ๆ ตลอดจนระบบบริการอื่น ๆ เช่น ศูนย์กลางข้อมูลเปิดภาครัฐ และระบบแลกเปลี่ยนข้อมูลภาครัฐ โดยใช้ API ในการเชื่อมต่อ และพัฒนากลไกการสืบค้นในลักษณะนามานุกรม เพื่อให้บริการสืบค้นข้อมูลที่สะดวกรวดเร็ว เป็นส่วนสำคัญในการบูรณาการข้อมูลข้ามหน่วยงานเพื่อการวิเคราะห์ข้อมูลขนาดใหญ่ และการให้บริการแบบเบ็ดเสร็จ

3. มีต้นแบบระบบบัญชีข้อมูลภาครัฐหรือ Government Data Catalog (GD Catalog) และระบบนามานุกรม (Directory Services) เพื่อให้ทุกภาคส่วนเข้าถึงบัญชีข้อมูลและแหล่งข้อมูลได้อย่างสะดวกรวดเร็ว ผ่านระบบสารสนเทศ ที่สามารถเชื่อมต่อเข้ากับศูนย์กลางข้อมูลเปิดภาครัฐและศูนย์กลางแลกเปลี่ยนข้อมูลภาครัฐ

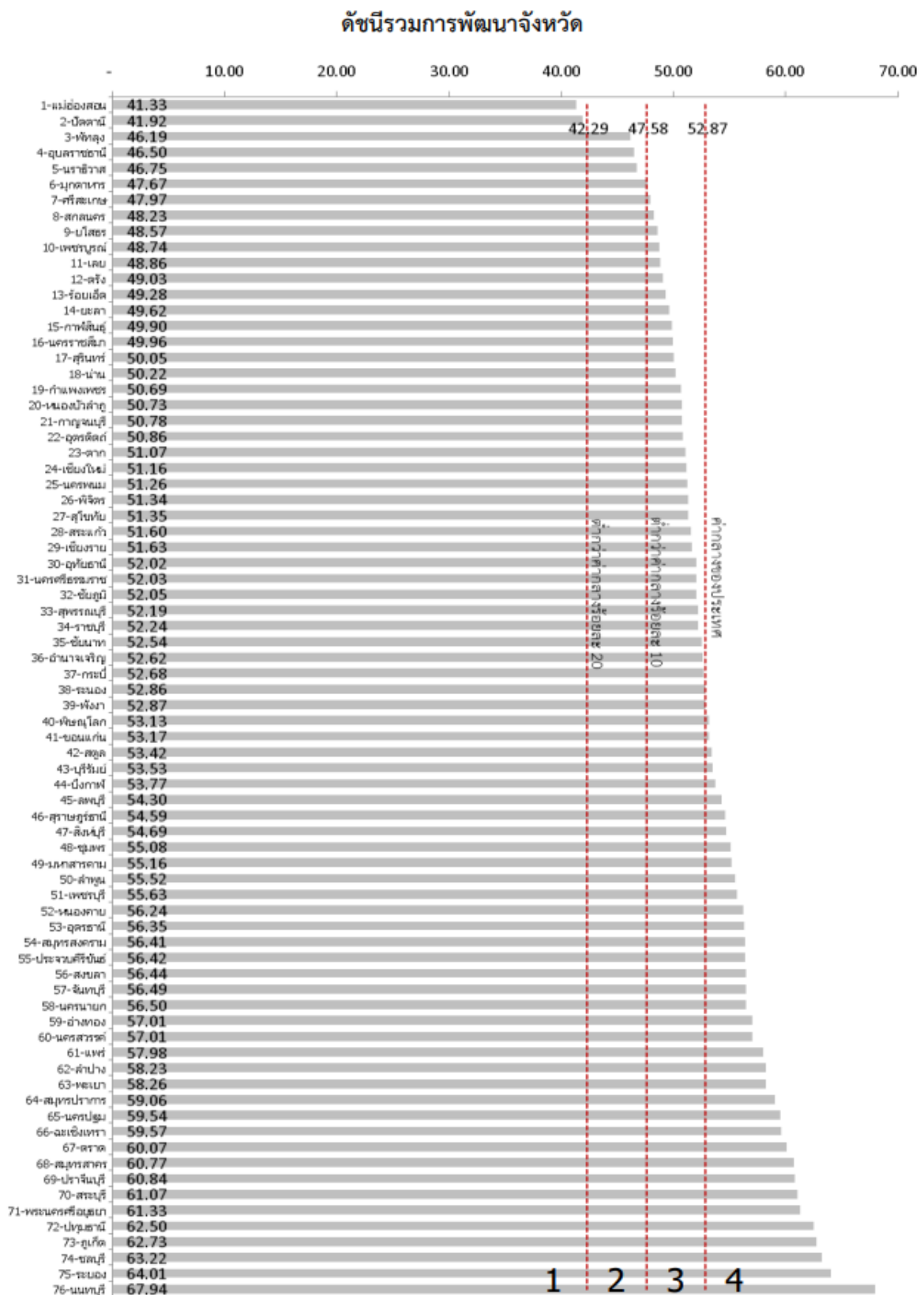
ภาคผนวก

การวิเคราะห์ประเด็นการพัฒนาจังหวัด
ภายใต้แผนพัฒนาจังหวัดที่เป็นปัจจุบันที่สอดคล้องกับ
นโยบายและยุทธศาสตร์ต่าง ๆ ที่เกี่ยวข้องกับการพัฒนาในระดับจังหวัด



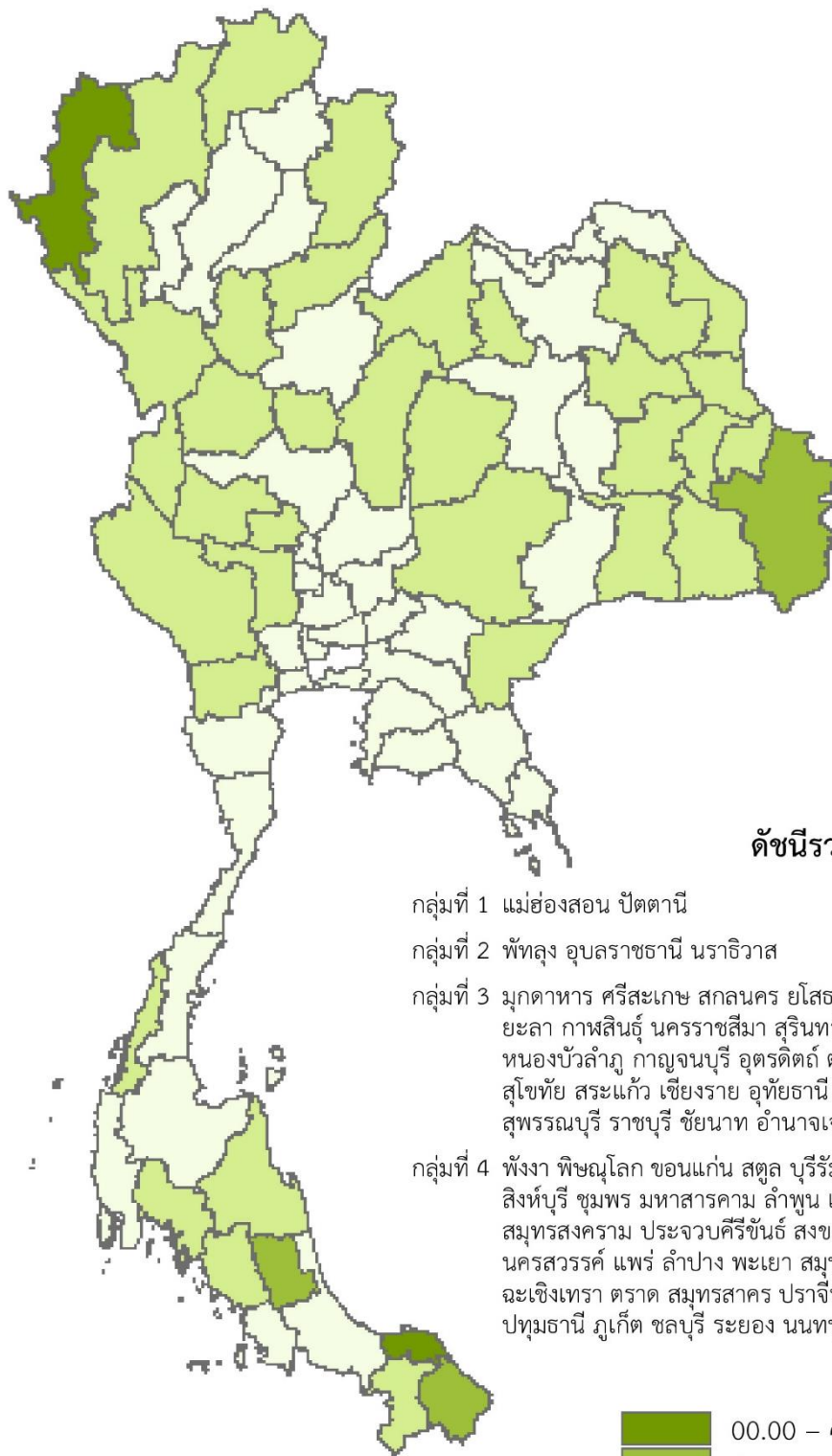
ภาพ ก1 การวิเคราะห์ประเด็นการพัฒนาจังหวัด ภายใต้แผนพัฒนาจังหวัดที่เป็นปัจจุบันที่สอดคล้องกับนโยบายและยุทธศาสตร์ต่าง ๆ ที่เกี่ยวข้องกับการพัฒนาในระดับจังหวัด

ตัวชี้วัดการพัฒนาจังหวัด



ภาพ ก2 ดัชนีรวมการพัฒนาจังหวัด

ที่มา : ตัวชี้วัดการพัฒนาระดับจังหวัดและกลุ่มจังหวัด เดือนกรกฎาคม ปี 2564 ของสำนักงานสภาพัฒนาการเศรษฐกิจและสังคมแห่งชาติ



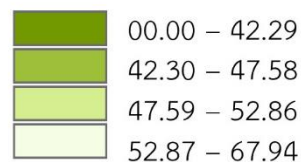
ดัชนีรวม

กลุ่มที่ 1 แม่ฮ่องสอน ปัตตานี

กลุ่มที่ 2 พัทลุง อุบลราชธานี นราธิวาส

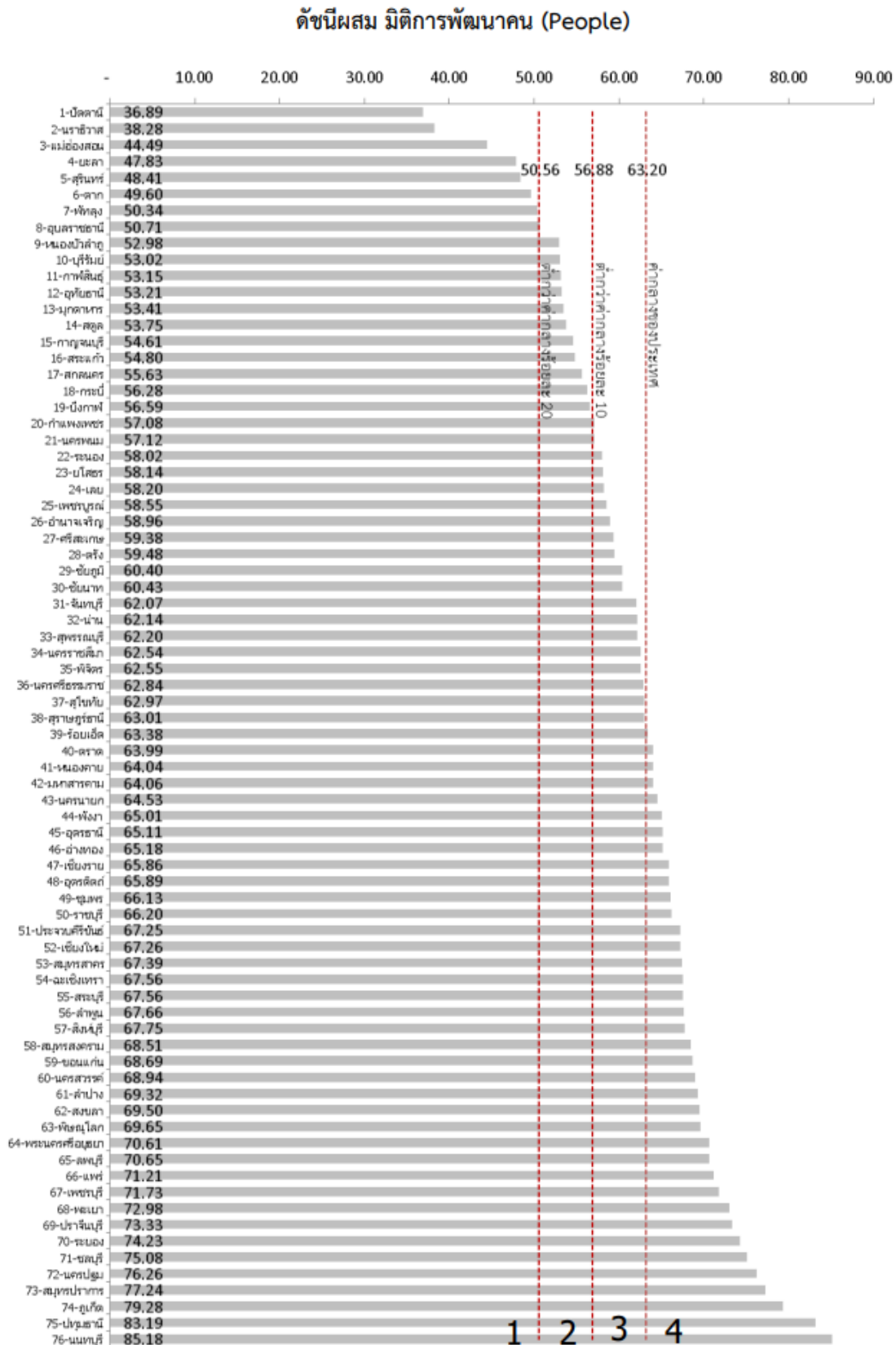
กลุ่มที่ 3 Mukdahan Sakon Nakhon Yasothon Phetchaburi Loei Trang Roi Et Yala Kanchanaburi Nakhon Phanom Surin Nan Kamphaeng Phet Nong Bua Laghu Kalay Buri Udon Thani Tak Chiang Mai Nakhon Phanom Phichit Sukhothai Saraburi Chiang Rai Uthai Thani Nakhon Si Thammaraj Chaiyaphum Suphanburi Ratchaburi Chanthaburi Anang Jeren Krabi Ranong

กลุ่มที่ 4 Phang Phayul Khon Kaen Satun Buriram Bingham Lpuri Surasarakhan Lingburi Chumpr Mahasarakham Lampun Phetchaburi Nongkhai Udon Thani Samut Songkhram Prachinburi Singkhla Jantaburi Nakhon Phanom Ang Thong Nakhon Si Thammaraj Phra Prang Phayao Samut Prakan Nakhon Phanom Chaiyathara Trak Samut Sakon Prachinburi Saraburi Phra Nakhon Si Thammaraj Phumthani Rukiet Chaburi Rayong Nantaburi



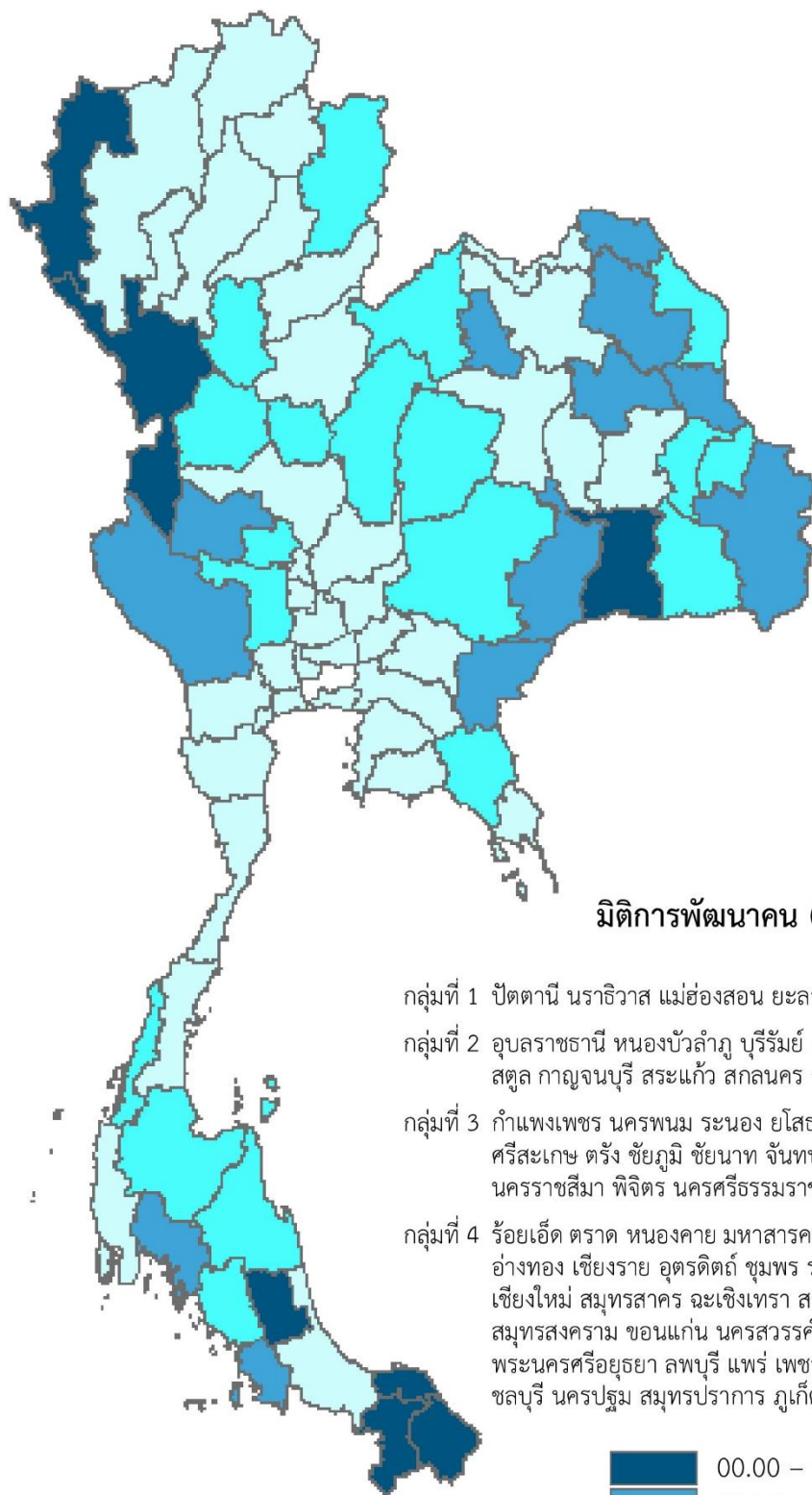
ภาพ ก3 แผนที่ดัชนีรวมการพัฒนาจังหวัด

ที่มา : ตัวชี้วัดการพัฒนาระดับจังหวัดและกลุ่มจังหวัด เดือนกรกฎาคม ปี 2564 ของสำนักงานสภาพัฒนาการเศรษฐกิจและสังคมแห่งชาติ



ภาพ ก4 ดัชนีผสม มิติการพัฒนาคน (People)

ที่มา : ตัวชี้วัดการพัฒนาระดับจังหวัดและกลุ่มจังหวัด เดือนกรกฎาคม ปี 2564 ของสำนักงานสภาพัฒนาการเศรษฐกิจและสังคมแห่งชาติ



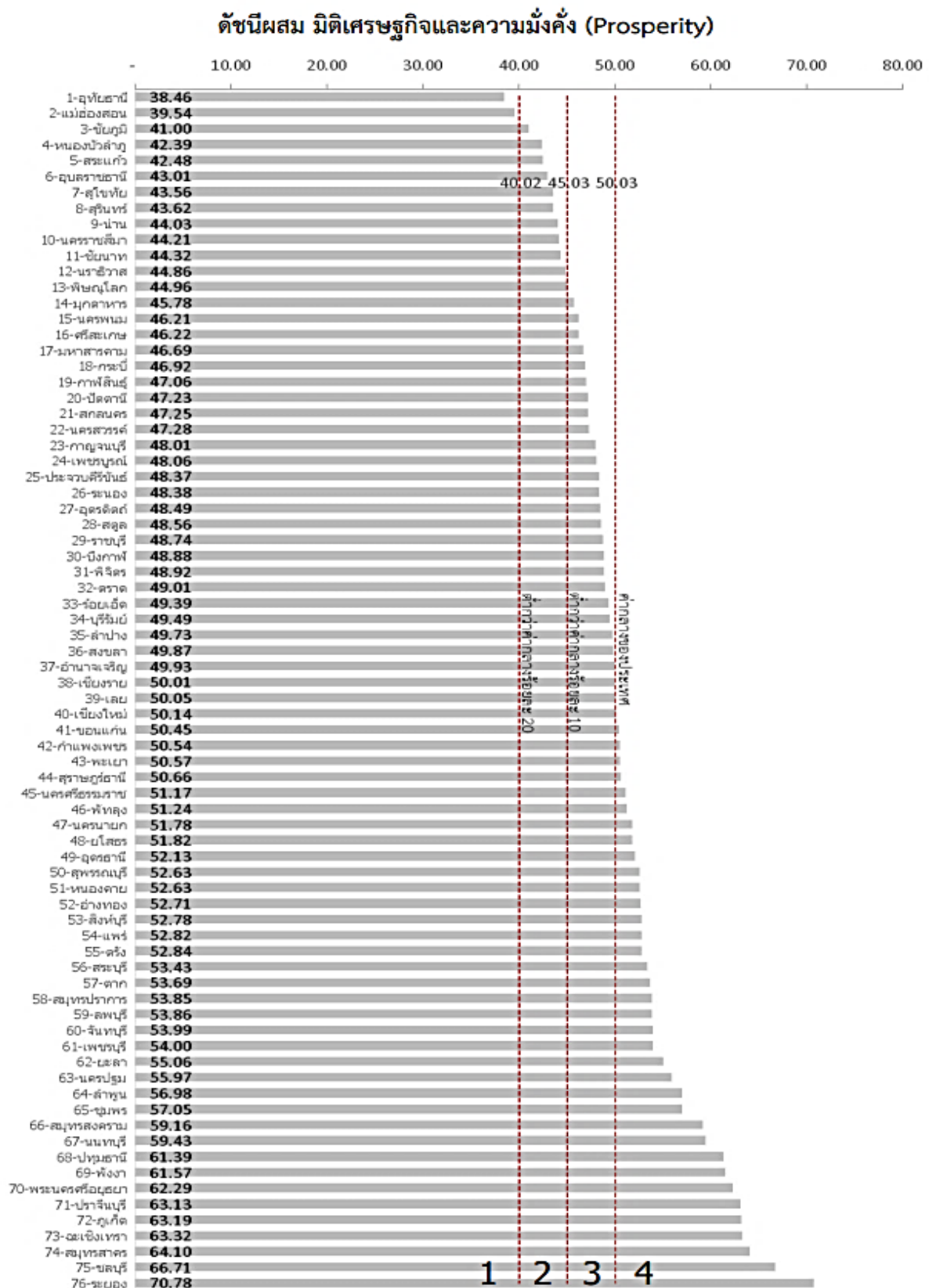
มิติการพัฒนาคน (People)

- กลุ่มที่ 1 ปัตตานี นราธิวาส แม่ฮ่องสอน ยะลา สุรินทร์ ตาก พัทลุง
- กลุ่มที่ 2 อุบลราชธานีหนองบัวลำภู บุรีรัมย์ กาฬสินธุ์ อุทัยธานี มุกดาหาร
สตูล กาญจนบุรี สระแก้ว สกลนคร กระบี่ บึงกาฬ
- กลุ่มที่ 3 กำแพงเพชร นครพนม ระนอง ยโสธร เลย เพชรบูรณ์ อำนาจเจริญ
ศรีสะเกษ ตรัง ชัยภูมิ ชัยนาท จันทบุรี น่าน สุพรรณบุรี
นครราชสีมา พิจิตร นครศรีธรรมราช สุโขทัย สุราษฎร์ธานี
- กลุ่มที่ 4 ร้อยเอ็ด ตราด หนองคาย มหาสารคาม นครนายก พังงา อุดรธานี
อ่างทอง เชียงราย อุดรดิตถ์ ชุมพร ราชบุรี ประจวบคีรีขันธ์
เชียงใหม่ สมุทรสาคร ฉะเชิงเทรา สระบุรี ลำพูน สิงห์บุรี
สมุทรสงคราม ขอนแก่น นครสวรรค์ ลำปาง สงขลา พิชณุโลก
พระนครศรีอยุธยา ลพบุรี แพร่ เพชรบุรี พะเยา ปราจีนบุรี ระยอง
ชลบุรี นครปฐม สมุทรปราการ ภูเก็ต ปทุมธานี นนทบุรี

	00.00 – 50.56
	50.57 – 56.88
	56.89 – 63.20
	63.21 – 85.18

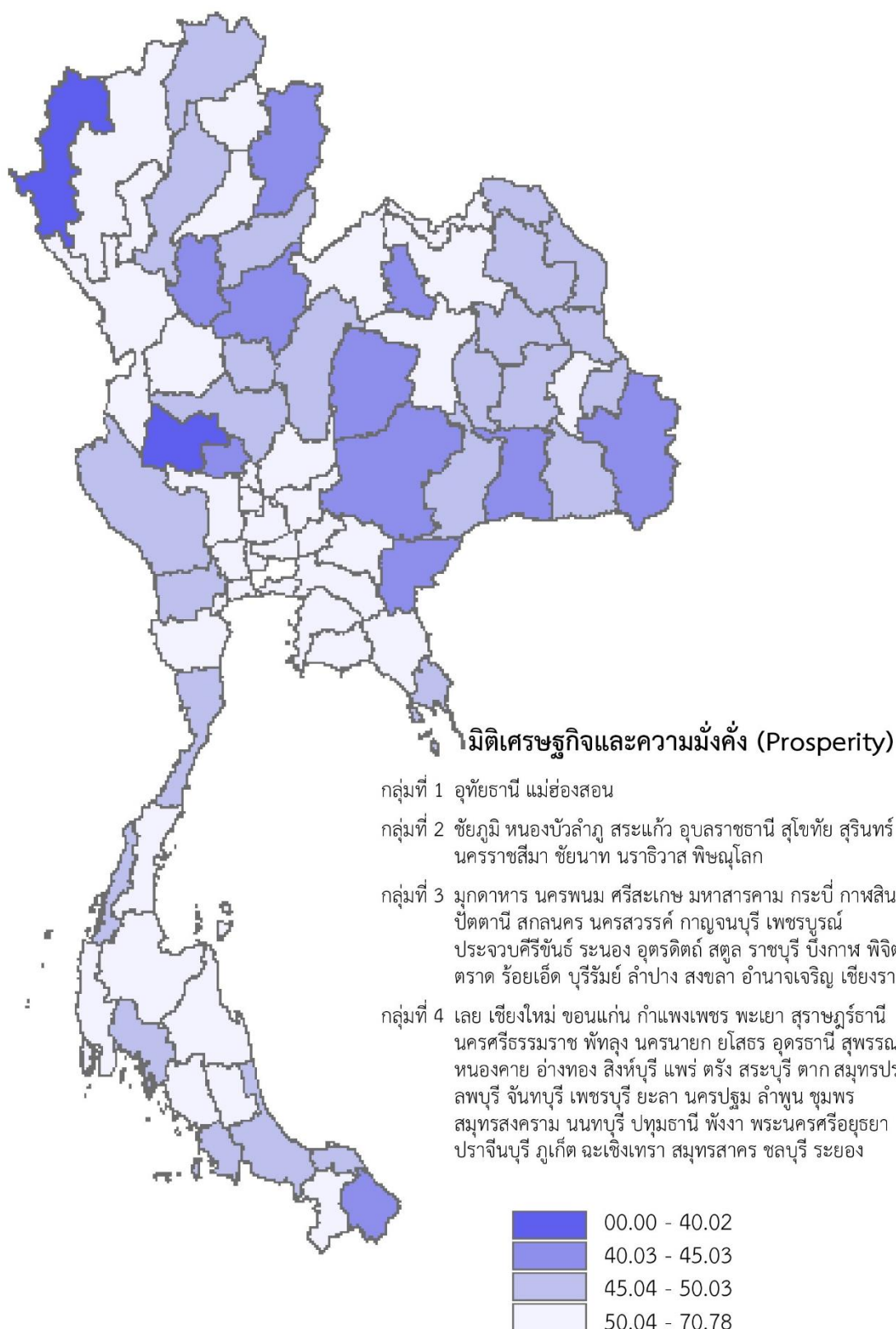
ภาพ ก5 แผนที่ดัชนีผสม มิติการพัฒนาคน (People)

ที่มา : ตัวชี้วัดการพัฒนาระดับจังหวัดและกลุ่มจังหวัด เดือนกรกฎาคม ปี 2564 ของสำนักงานสภาพัฒนาการเศรษฐกิจและสังคมแห่งชาติ



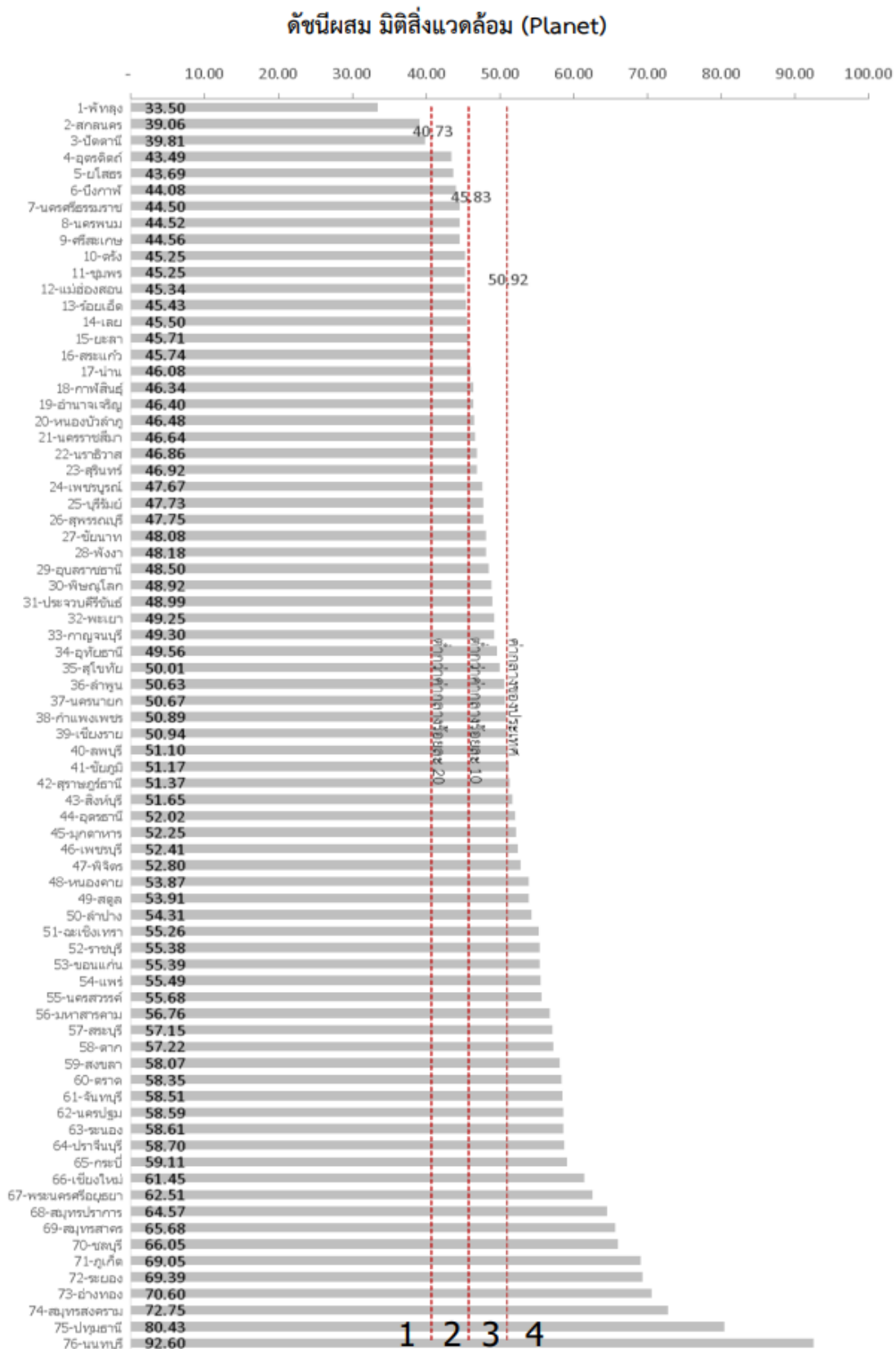
ภาพ ก6 ดัชนีผสม มิติเศรษฐกิจและความมั่งคั่ง (Prosperity)

ที่มา : ตัวชี้วัดการพัฒนาระดับจังหวัดและกลุ่มจังหวัด เดือนกรกฎาคม ปี 2564 ของสำนักงานสภาพัฒนาการเศรษฐกิจและสังคมแห่งชาติ



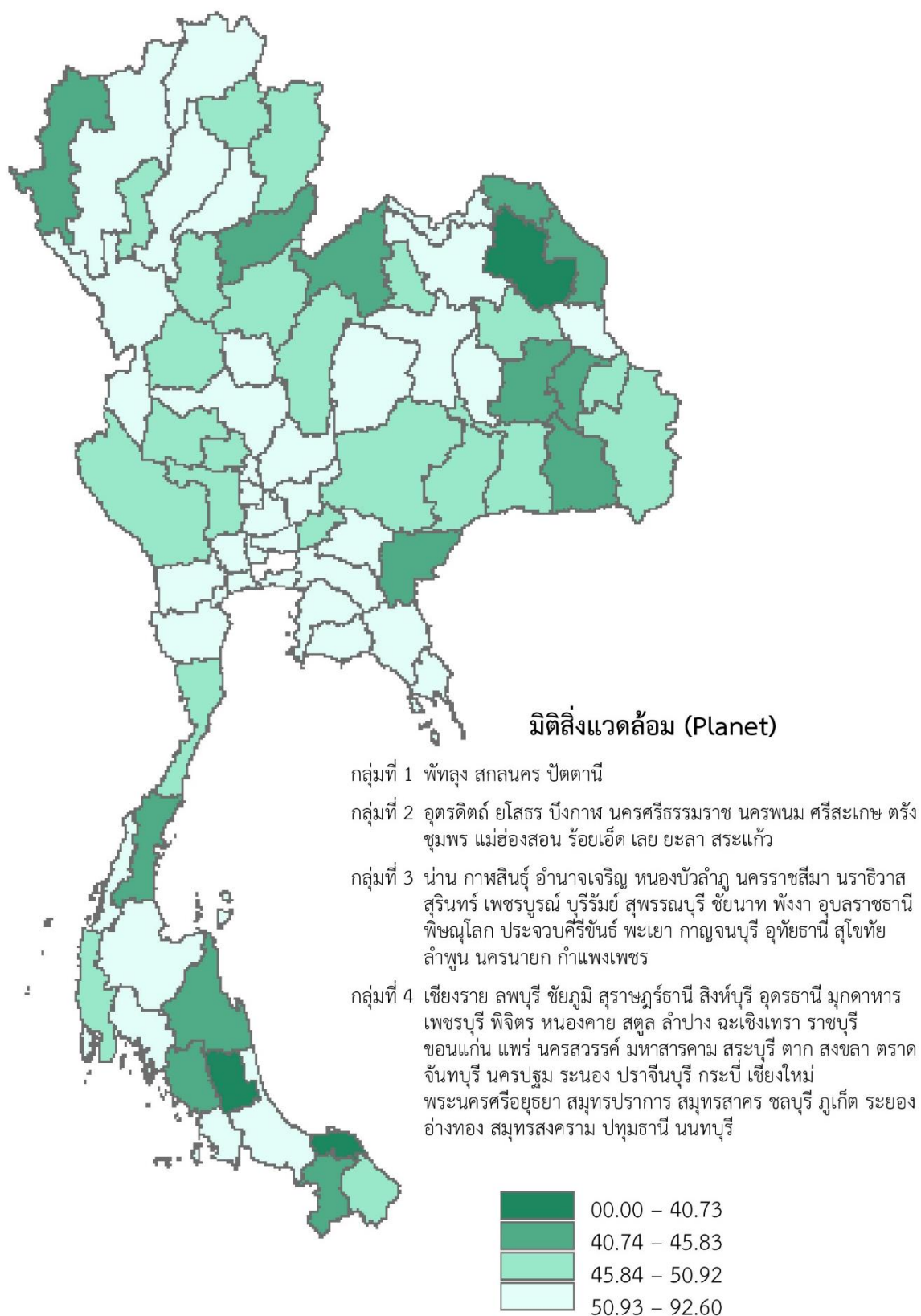
ภาพ ก7 แผนที่ดัชนีผสม มิติเศรษฐกิจและความมั่งคั่ง (Prosperity)

ที่มา : ตัวชี้วัดการพัฒนาระดับจังหวัดและกลุ่มจังหวัด เดือนกรกฎาคม ปี 2564 ของสำนักงานสภาพัฒนาการเศรษฐกิจและสังคมแห่งชาติ



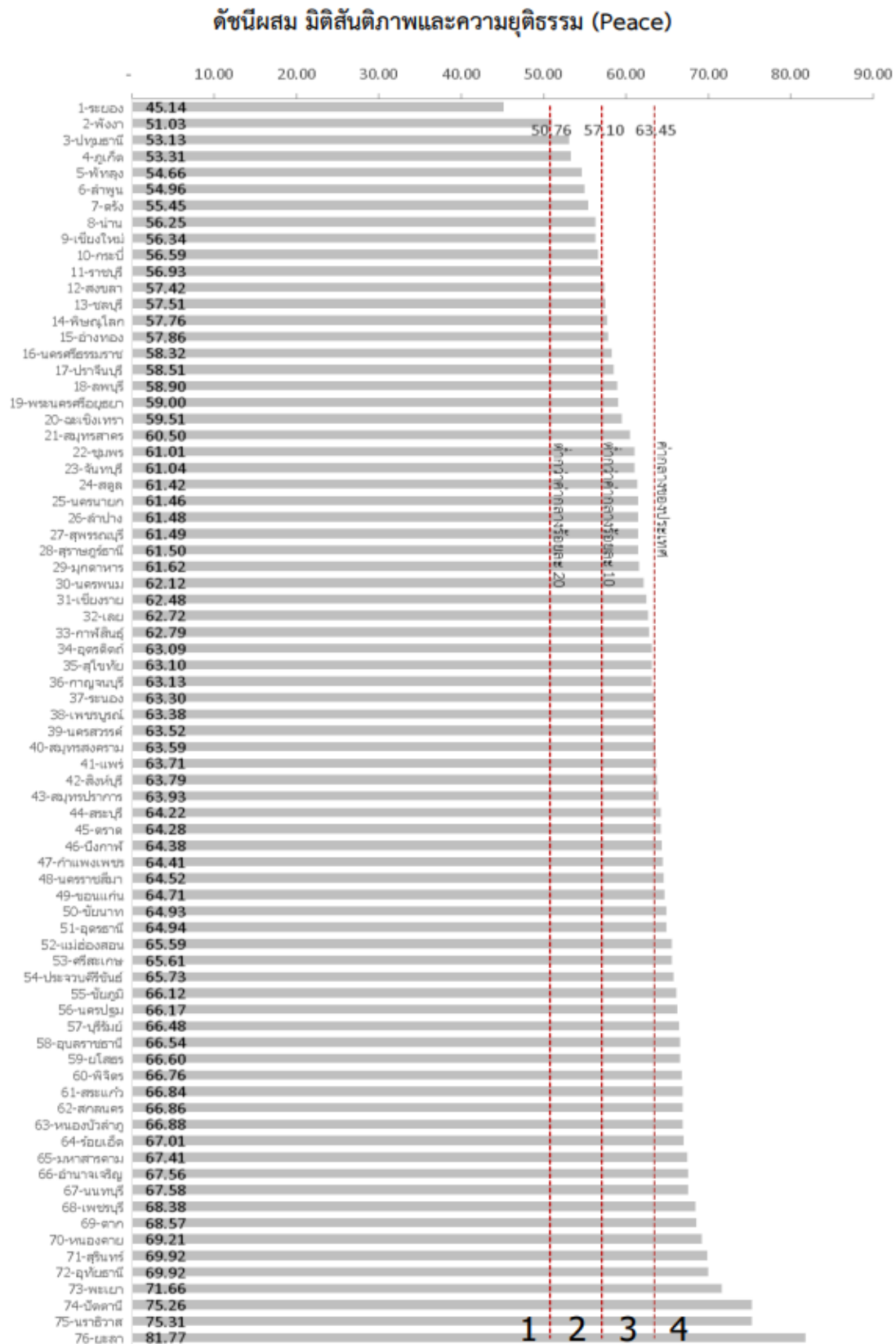
ภาพ ก8 ดัชนีผสม มิติสิ่งแวดล้อม (Planet)

ที่มา : ตัวชี้วัดการพัฒนาระดับจังหวัดและกลุ่มจังหวัด เดือนกรกฎาคม ปี 2564 ของสำนักงานสภาพัฒนาการเศรษฐกิจและสังคมแห่งชาติ



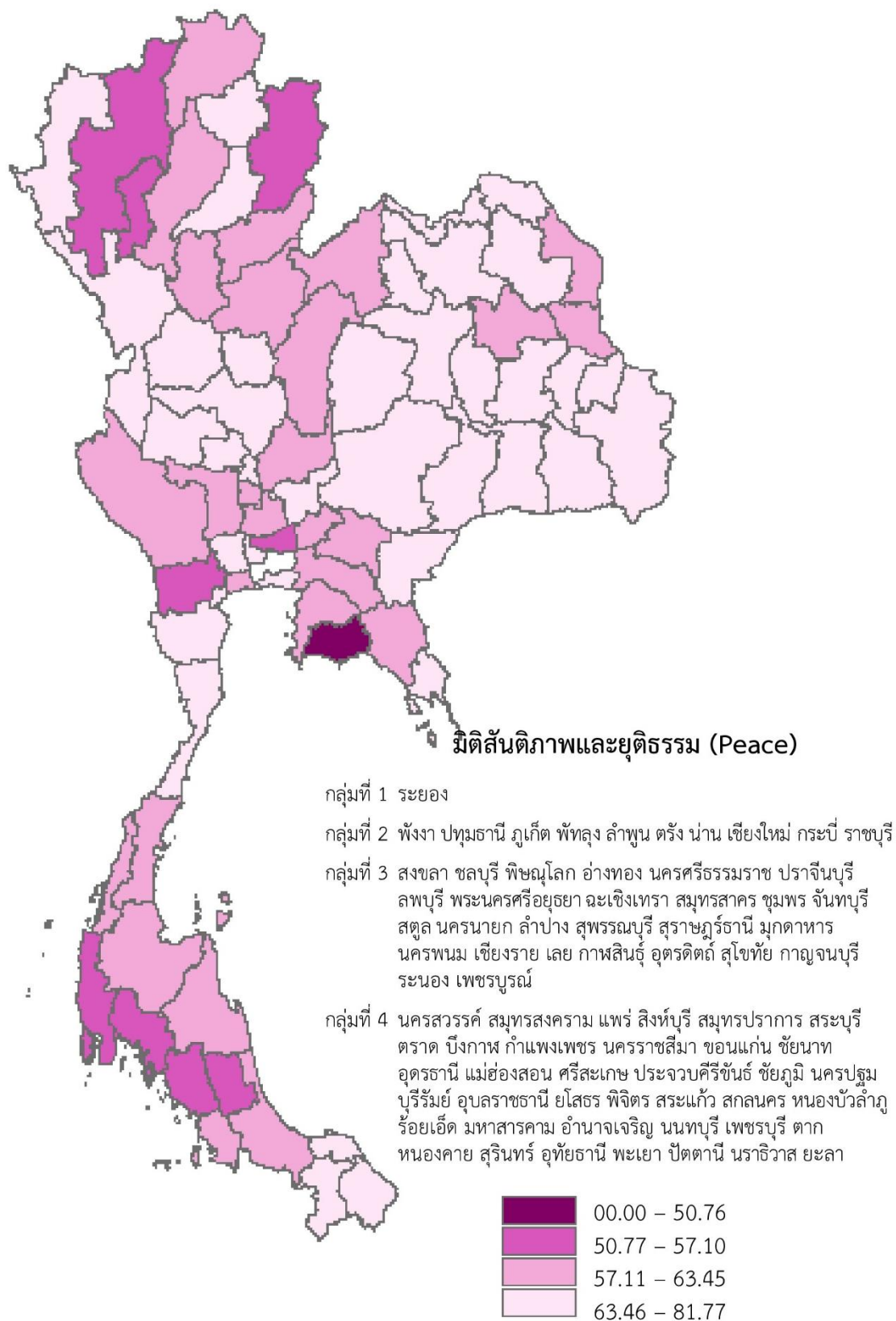
ภาพ ก9 ดัชนีผสม มิตีสิ่งแวดล้อม (Planet)

ที่มา : ตัวชี้วัดการพัฒนาระดับจังหวัดและกลุ่มจังหวัด เดือนกรกฎาคม ปี 2564 ของสำนักงานสภาพัฒนาการเศรษฐกิจและสังคมแห่งชาติ



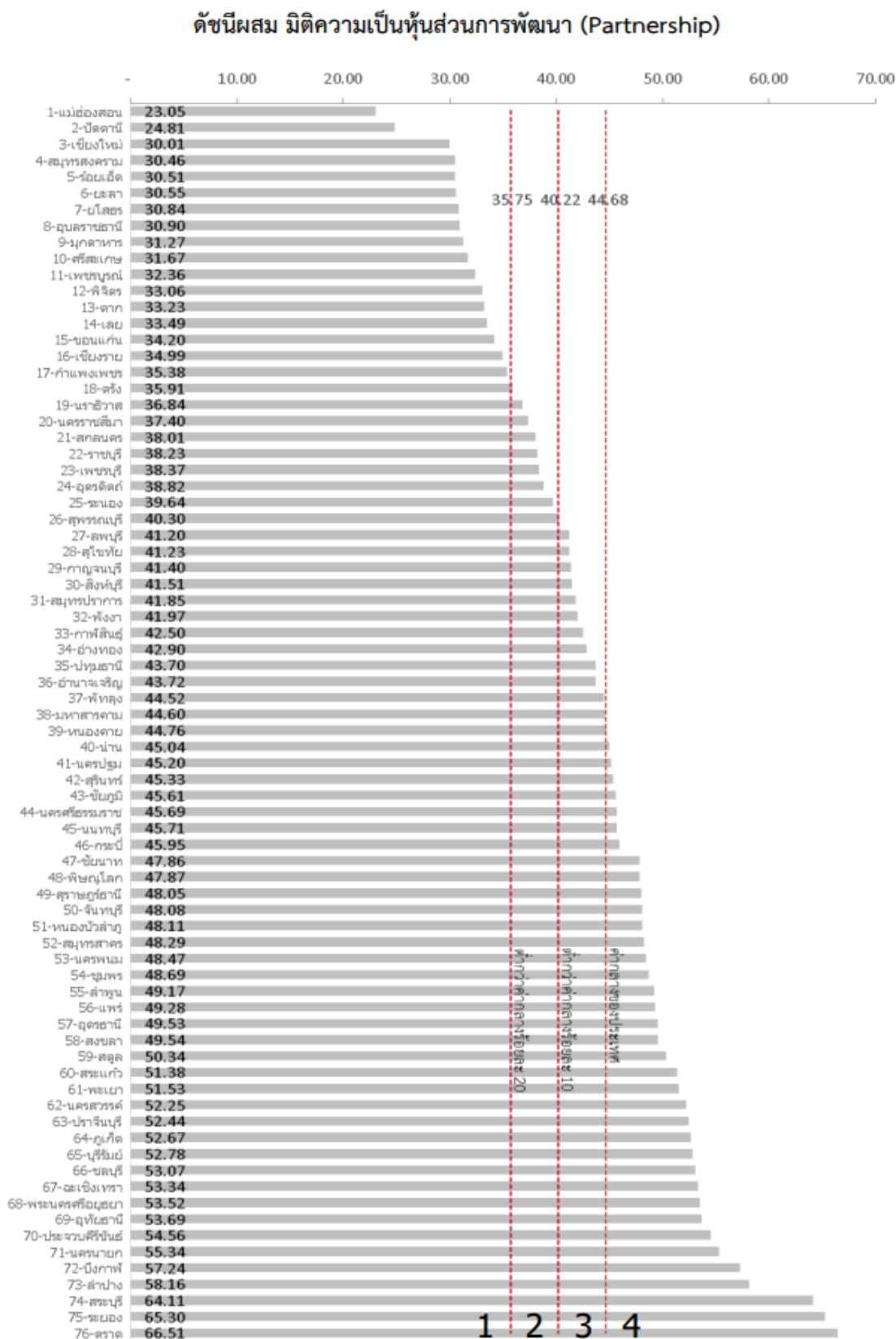
ภาพ ก10 ดัชนีผสม มิติสันติภาพและยุติธรรม (Peace)

ที่มา : ตัวชี้วัดการพัฒนาระดับจังหวัดและกลุ่มจังหวัด เดือนกรกฎาคม ปี 2564 ของสำนักงานสภาพัฒนาการเศรษฐกิจและสังคมแห่งชาติ



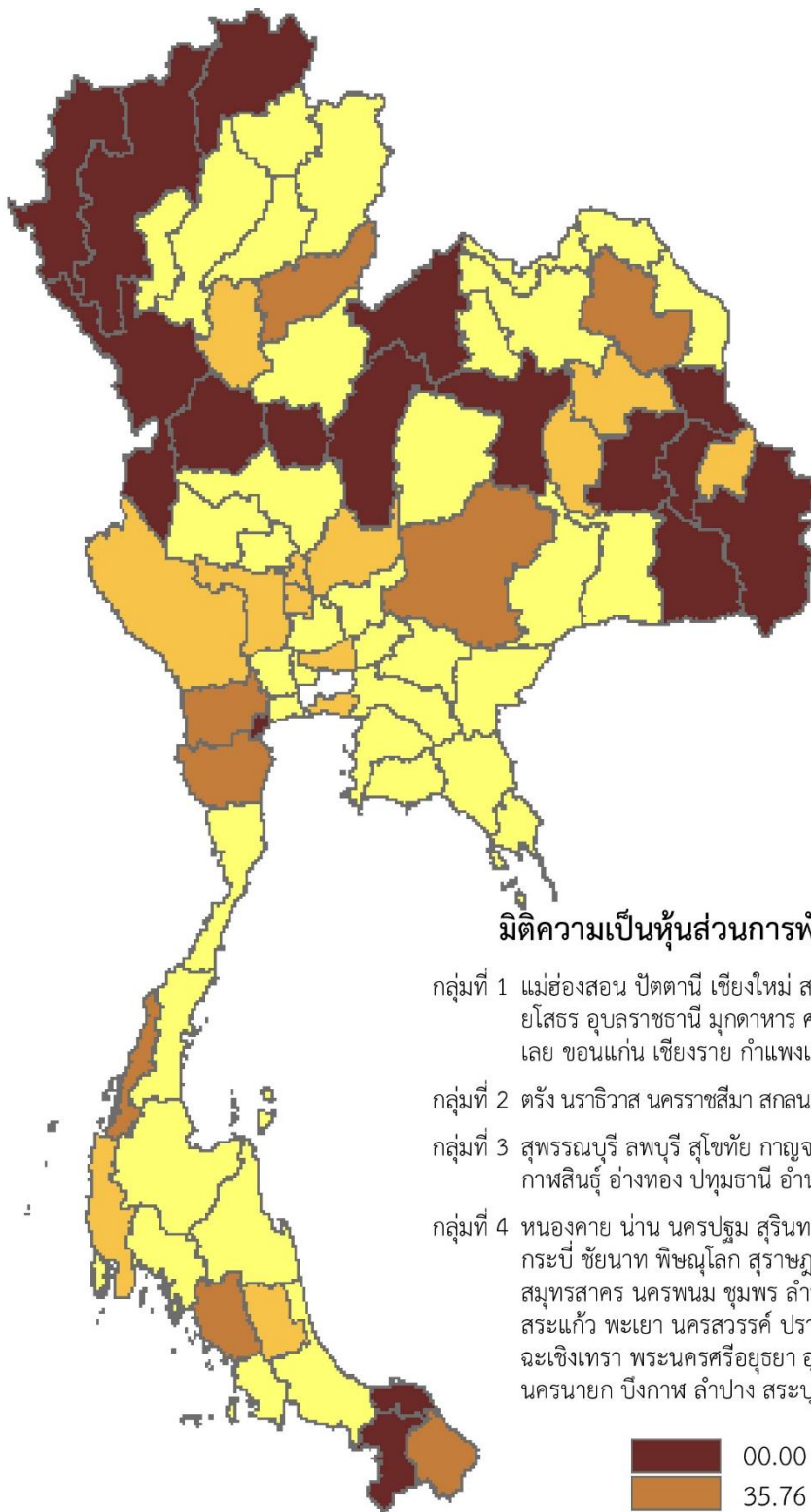
ภาพ ก11 แผนที่ดัชนีผสม มิติสันติภาพและยุติธรรม (Peace)

ที่มา : ตัวชี้วัดการพัฒนาระดับจังหวัดและกลุ่มจังหวัด เดือนกรกฎาคม ปี 2564 ของสำนักงานสภาพัฒนาการเศรษฐกิจและสังคมแห่งชาติ



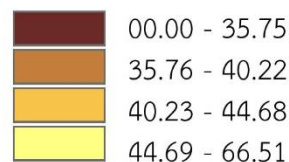
ภาพ ก12 ดัชนีผสม มิติความเป็นหุ้นส่วนการพัฒนา (Partnership)

ที่มา : ตัวชี้วัดการพัฒนาระดับจังหวัดและกลุ่มจังหวัด เดือนกรกฎาคม ปี 2564 ของสำนักงานสภาพัฒนาการเศรษฐกิจและสังคมแห่งชาติ



มิติความเป็นหุ้นส่วนการพัฒนา (Partnership)

- กลุ่มที่ 1 แม่ฮ่องสอน ปัตตานี เชียงใหม่ สมุทรสงคราม ร้อยเอ็ด ยะลา ยโสธร อุบลราชธานี มุกดาหาร ศรีสะเกษ เพชรบูรณ์ พิจิตร ตาก เลย ขอนแก่น เชียงราย กำแพงเพชร
- กลุ่มที่ 2 ตรัง นราธิวาส นครราชสีมา สกลนคร ราชบุรี เพชรบุรี อุตรดิตถ์ ระนอง
- กลุ่มที่ 3 สุพรรณบุรี ลพบุรี สุโขทัย กาญจนบุรี สิงห์บุรี สมุทรปราการ พังงา กาฬสินธุ์ อ่างทอง ปทุมธานี อำนาจเจริญ พัทลุง มหาสารคาม
- กลุ่มที่ 4 หนองคาย น่าน นครปฐม สุรินทร์ ชัยภูมิ นครศรีธรรมราช นนทบุรี กระบี่ ชัยนาท พิษณุโลก สุราษฎร์ธานี จันทบุรี หนองบัวลำภู สมุทรสาคร นครพนม ชุมพร ลำพูน แพร่ อุดรธานี สงขลา สตูล สระแก้ว พะเยา นครสวรรค์ ปราจีนบุรี ภูเก็ต บุรีรัมย์ ชลบุรี ฉะเชิงเทรา พระนครศรีอยุธยา อุทัยธานี ประจวบคีรีขันธ์ นครนายก บึงกาฬ ลำปาง สระบุรี ระยอง ตรารด

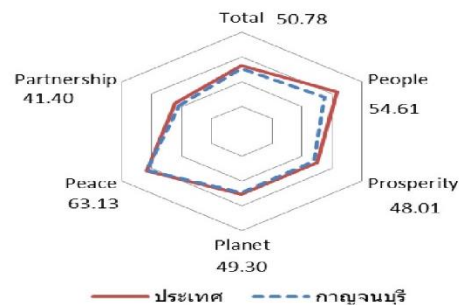
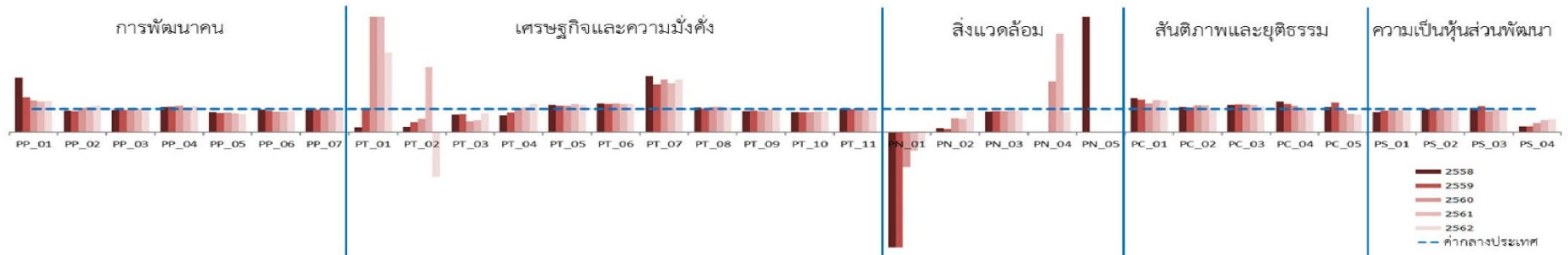


ภาพ ก13 แผนที่ดัชนีผสม มิติความเป็นหุ้นส่วนการพัฒนา (Partnership)

ที่มา : ตัวชี้วัดการพัฒนาระดับจังหวัดและกลุ่มจังหวัด เดือนกรกฎาคม ปี 2564 ของสำนักงานสภาพัฒนาการเศรษฐกิจและสังคมแห่งชาติ

ดัชนีการพัฒนาระดับจังหวัดกาญจนบุรี

จังหวัดกาญจนบุรี



มิติการพัฒนา	ค่ากลางของประเทศ					กาญจนบุรี				
	2558	2559	2560	2561	2562	2558	2559	2560	2561	2562
ภาพรวม	50.35	51.00	51.91	50.86	52.87	46.70	46.78	46.87	47.16	50.78
ด้านการพัฒนาคน (People)	59.45	58.86	58.50	59.89	63.20	54.76	53.72	51.46	51.14	54.61
ด้านเศรษฐกิจและความมั่งคั่ง (Prosperity)	48.84	49.11	47.99	50.06	50.03	46.92	47.63	47.66	50.81	48.01
ด้านสิ่งแวดล้อม (Planet)	49.27	50.54	51.38	51.60	50.92	44.87	42.57	48.85	48.21	49.30
ด้านสันติภาพและยุติธรรม (Peace)	63.99	62.21	62.72	62.02	63.45	58.87	56.42	60.16	60.61	63.13
ด้านความเป็นหุ้นส่วนพัฒนา (Partnership)	38.33	40.25	39.84	38.69	44.68	32.71	36.44	31.40	30.72	41.40

หมายเหตุ: * ตัวชี้วัดที่มีการผูกผันข้อมูล
 ** ตัวชี้วัดที่มีการเก็บข้อมูลเพียงปี 2558 และ 2560
 *** ตัวชี้วัดที่มีการเก็บข้อมูลล่าสุดปี 2560
 **** ตัวชี้วัดที่มีการเก็บข้อมูลล่าสุดปี 2561
 ***** ตัวชี้วัดที่เป็นข้อมูลปีเว้นปี มีข้อมูลปี 2558 2560 2562

ภาพ ก14 ดัชนีการพัฒนาระดับจังหวัดกาญจนบุรี

ที่มา : ตัวชี้วัดการพัฒนาระดับจังหวัดและกลุ่มจังหวัด เดือนกรกฎาคม ปี 2564 ของสำนักงานสภาพัฒนาการเศรษฐกิจและสังคมแห่งชาติ

ตาราง 16 ค่าตัวชี้วัดการพัฒนาระดับจังหวัดกาญจนบุรี

ตัวชี้วัด	ค่ากลางประเทศ					กาญจนบุรี				
	2558	2559	2560	2561	2562	2558	2559	2560	2561	2562
ด้านการพัฒนาคน (People)										
PP_01 ร้อยละของประชากรที่อายุได้เส้นความยากจน (ร้อยละ)* *****	7.49	9.22	8.32	11.38	6.14	17.63	14.07	11.37	15.14	8.26
PP_02 ร้อยละของทารกแรกเกิดที่มีน้ำหนักต่ำกว่าเกณฑ์ (ร้อยละทารกเกิดมีชีพ)* ***	9.49	9.85	9.95	10.19	10.47	8.80	8.95	10.50	11.12	11.97
PP_03 ร้อยละของประชากรที่เจ็บป่วยที่เป็นผู้ป่วยใน (ร้อยละ)* ****	10.60	10.88	10.63	11.21	11.23	10.18	10.35	10.39	11.27	11.38
PP_04 อัตราส่วนประชากรต่อแพทย์ (คน/แพทย์)*	2,832	2,991	2,676	2,549	2,274	3,113	3,301	3,072	2,754	2,554
PP_05 อัตราการเข้าเรียนรวมระดับมัธยมศึกษาตอนปลายและอาชีวศึกษา (ร้อยละ)	72.87	75.06	74.47	76.51	73.70	64.12	63.52	64.03	62.49	57.63
PP_06 จำนวนปีการศึกษาเฉลี่ยประชากรไทยอายุ 15-59 ปี (ปี)	8.66	8.85	8.93	9.07	9.15	8.46	8.30	8.07	8.21	8.43
PP_07 ค่าเฉลี่ยคะแนน o-net มัธยมศึกษาตอนปลาย (คะแนน)	33.67	33.31	31.89	33.60	35.29	33.01	32.44	30.92	32.51	34.57
ด้านเศรษฐกิจและความมั่งคั่ง (Prosperity)										
PT_01 อัตราการเปลี่ยนแปลงของรายได้เฉลี่ยของครัวเรือนในจังหวัด (ร้อยละ)	1.75	1.72	0.06	-0.00	-0.46	0.37	1.75	4.45	1.91	0.67
PT_02 อัตราการเปลี่ยนแปลงของผลิตภัณฑ์มวลรวมจังหวัด (ร้อยละ)	1.89	3.00	3.90	4.14	0.68	0.45	1.28	2.28	11.71	-1.33
PT_03 อัตราการว่างงาน (ร้อยละ)*	0.75	0.85	1.01	0.89	0.86	0.56	0.67	0.47	0.47	0.71
PT_04 อัตราส่วนหนี้เฉลี่ยต่อรายได้เฉลี่ยของครัวเรือน (เท่า)* *****	6.67	7.10	7.61	7.46	6.92	4.76	6.04	7.64	7.93	8.55
PT_05 ผลผลิตภาพแรงงาน (บาท/คน)	106,508	110,285	115,616	117,916	121,328	126,623	126,679	132,118	145,458	144,688
PT_06 สัดส่วนปริมาณการใช้ไฟฟ้าภาคครัวเรือนต่อประชากร (kw-ชั่วโมง/คน)	463.91	495.57	493.27	506.11	548.49	575.41	611.79	617.34	618.63	674.00
PT_07 สัดส่วนปริมาณน้ำมันเชื้อเพลิงในภาคอุตสาหกรรมต่อ GDP ภาคอุตสาหกรรม (ลิตร/ล้านบาท)*	623.46	607.56	597.93	598.28	469.42	1,523.34	1,260.07	1,361.96	1,277.04	1,069.74
PT_08 ร้อยละที่อยู่ในระบบประกันสังคมต่อกำลังแรงงาน (ร้อยละ)	18.76	19.74	20.80	23.26	24.93	20.00	20.04	22.64	25.68	26.52
PT_09 ร้อยละของครัวเรือนที่มีบ้านและที่ดินเป็นของตนเอง (ร้อยละ)****	81.42	82.21	81.28	83.11	82.47	74.24	76.65	74.24	80.26	80.26
PT_10 ร้อยละของหมู่บ้านที่ถนนสายหลักใช้การได้ตลอดปี (ร้อยละ)**	54.37	57.33	59.64	61.81	65.46	47.58	50.22	52.86	55.50	58.14
PT_11 สัมประสิทธิ์การกระจายรายได้* *****	0.403	0.415	0.421	0.427	0.432	0.407	0.409	0.411	0.413	0.415
ด้านสิ่งแวดล้อม (Planet)										
PN_01 อัตราการเปลี่ยนแปลงของพื้นที่ป่าไม้ในจังหวัด (ร้อยละ)	0.01	0.03	0.12	0.42	0.10	-0.19	-0.21	-0.17	-0.34	-0.04
PN_02 สัดส่วนปริมาณขยะที่กำจัดถูกต้องต่อปริมาณขยะที่เกิดขึ้น (ร้อยละ)	20.06	20.30	29.46	22.46	18.80	3.40	2.86	17.65	13.13	18.00
PN_03 ร้อยละของครัวเรือนที่เข้าถึงน้ำประปา (ร้อยละ)****	15.87	16.15	16.44	16.53	16.81	14.18	14.64	14.99	15.31	15.71
PN_04 ร้อยละของประชากรที่ประสบภัย (ร้อยละ)* ****	0.00	0.00	0.78	0.18	1.51	0.64	0.33	1.72	0.77	1.31
PN_05 ร้อยละของประชากรที่ประสบภัยแล้ง (ร้อยละ)* ****	0.02	0.00	0.00	0.00	0.00	3.88	15.61	0.00	0.00	0.00
ด้านสันติภาพและยุติธรรม (Peace)										
PC_01 การแจ้งความคดีชีวิต ร่างกาย เพศ และคดีประทุษร้ายต่อทรัพย์สิน (ต่อแสนคน)*	88.04	113.49	105.28	95.67	80.86	130.02	159.87	130.41	132.00	111.11
PC_02 จำนวนของประชากรในเรือนจำ (ต่อแสนคน)*	437.20	379.07	446.13	508.66	502.87	474.30	408.99	522.08	598.11	525.84
PC_03 จำนวนเจ้าหน้าที่ตำรวจ (ต่อแสนคน)	271.52	279.12	276.83	267.98	268.05	325.34	336.68	333.12	317.42	299.60
PC_04 อัตราการฆ่าตัวตาย (ต่อแสนคน)*	6.67	6.32	6.16	6.39	7.08	8.82	7.79	7.03	6.74	7.03
PC_05 จำนวนผู้ถูกกักขังที่รอการพิพากษาในสัดส่วนของประชากรในเรือนจำ (ร้อยละ)*	17.82	20.65	19.94	17.71	16.52	19.31	26.71	19.26	14.13	12.66
ด้านความเป็นหุ้นส่วนพัฒนา (Partnership)										
PS_01 ร้อยละของประชากรที่เข้าถึงอินเทอร์เน็ต (ร้อยละ)	32.73	41.27	46.82	50.80	60.75	28.72	38.69	44.42	48.49	63.66
PS_02 ร้อยละภาษีที่ท้องถิ่นจัดเก็บได้ต่อรายได้รวมที่ไม่รวมเงินอุดหนุนและเงินอุดหนุนเฉพาะกิจ	12.19	11.81	11.77	11.02	11.56	12.05	11.69	12.04	10.89	11.63
PS_03 ความสามารถในการเบิกจ่ายงบประมาณของจังหวัด (ร้อยละ)	92.15	85.72	81.56	70.14	71.87	96.69	96.92	74.73	68.69	77.86
PS_04 สัดส่วนองค์กรชุมชนต่อประชากรแสนคน (แห่ง/แสนคน)****	110.15	109.62	127.39	129.32	142.82	26.87	27.79	50.56	67.74	79.59

ที่มา : ตัวชี้วัดการพัฒนาระดับจังหวัดและกลุ่มจังหวัด เดือนกรกฎาคม ปี 2564 ของสำนักงานสภาพัฒนาการเศรษฐกิจและสังคมแห่งชาติ

คำอธิบายข้อมูล (Metadata)

คำอธิบายชุดข้อมูลหรือเมทาดาทา (Metadata) หมายถึง ข้อมูลที่ให้อธิบายข้อมูล โดยระบุรายละเอียดแหล่งข้อมูลและคำอธิบายรายละเอียดเกี่ยวกับข้อมูล ซึ่งจะทำให้ผู้ใช้ข้อมูลทราบว่าข้อมูลมาจากแหล่งใด มีรูปแบบอย่างไร ช่วยอำนวยความสะดวกในการสืบค้นข้อมูลและใช้ประโยชน์ในการจัดทำบัญชีข้อมูลของหน่วยงานและของประเทศ และสนับสนุนให้เกิดการเปิดเผย เชื่อมโยงและแลกเปลี่ยนข้อมูลภาครัฐ

คำอธิบายชุดข้อมูลต้องเป็นข้อเท็จจริงที่ตรงกับชุดข้อมูลนั้น ซึ่งแบ่งออกเป็น 5 หมวดใหญ่ คือ 1) อธิบายลักษณะข้อมูล 2) อธิบายการติดต่อ 3) อธิบายการสืบค้น 4) อธิบายการเผยแพร่ และ 5) สิทธิการใช้งาน สำนักงานพัฒนารัฐบาลดิจิทัล (องค์การมหาชน) ร่วมกับสำนักงานสถิติแห่งชาติ และสถาบันส่งเสริมการวิเคราะห์และบริหารข้อมูลขนาดใหญ่ภาครัฐ ได้ออกแบบมาตรฐานขั้นต่ำอ้างอิงตาม ISO/IEC 11179 และ Dublin Core Metadata Initiative (DCMI) และแผ่นแบบ (Template) เอกสาร ซึ่งเป็นการกำหนดมาตรฐานเมทาดาทาสำหรับชุดข้อมูลภาครัฐ เพื่อให้หน่วยงานภาครัฐนำมาตรฐานดังกล่าวไปใช้จัดทำบัญชีข้อมูลของหน่วยงานได้อย่างสอดคล้องกัน ดังนี้

1) คำอธิบายข้อมูลส่วนหลัก (Mandatory Metadata) เป็นรายละเอียดคำอธิบายชุดข้อมูลส่วนหลักที่ทุกชุดข้อมูลจำเป็นต้อง มีโดย 1 ชุดข้อมูลประกอบด้วยคำอธิบายข้อมูลจำนวน 14 รายการ ได้แก่ ประเภทข้อมูล ชื่อชุดข้อมูลองค์กร ชื่อผู้ติดต่อ อีเมลผู้ติดต่อ คำสำคัญ รายละเอียด วัตถุประสงค์ ความถี่ของการปรับปรุงข้อมูล ขอบเขตเชิงภูมิศาสตร์หรือเชิงพื้นที่ แหล่งที่มา รูปแบบในการเก็บข้อมูล หมวดหมู่ข้อมูล ตามธรรมาภิบาลข้อมูลภาครัฐ และสัญญาอนุญาตให้ใช้ข้อมูล

คำอธิบายข้อมูลส่วนหลัก (Mandatory Metadata)	
14 รายการบังคับ	
1	ประเภทข้อมูล (5 ทางเลือก)
ข้อมูลระเบียบ ข้อมูลสถิติ ข้อมูลภูมิสารสนเทศเชิงพื้นที่ ข้อมูลหลากหลายประเภท ข้อมูลประเภทอื่น ๆ	
2	ชื่อชุดข้อมูล
3	องค์กร
4	ชื่อผู้ติดต่อ
5	อีเมลผู้ติดต่อ
6	คำสำคัญ
7	รายละเอียด
8	วัตถุประสงค์ (14 ทางเลือก)
9.1	หน่วยความถี่ของการปรับปรุงข้อมูล (13 ทางเลือก)
9.2	ค่าความถี่ของการปรับปรุงข้อมูล
10	ขอบเขตเชิงภูมิศาสตร์หรือเชิงพื้นที่ (14 ทางเลือก)
11	แหล่งที่มา
12	รูปแบบการเก็บข้อมูล (16 ทางเลือก)
13	หมวดหมู่ข้อมูลตามธรรมาภิบาลข้อมูลภาครัฐ (4 ทางเลือก)
14	สัญญาอนุญาตให้ใช้ข้อมูล (7 ทางเลือก)

ตาราง 17 รายละเอียดคำอธิบายข้อมูลส่วนหลัก (Mandatory Metadata) 14 รายการ

ที่	ชื่อรายการไทย	ชื่อทางเทคนิค	คำอธิบาย	ตัวเลือก/รูปแบบ
1	ประเภทข้อมูล	data_type	ชุดข้อมูลนี้เป็นข้อมูลประเภทใด	Code (Character 1 digits (1 – 9))
2	ชื่อชุดข้อมูล	title	ชื่อชุดข้อมูลที่กำหนดโดยองค์กรที่รับผิดชอบข้อมูล	Text (150 Characters)
3	องค์กร	owner_org	ชื่อองค์กรที่รับผิดชอบข้อมูล	Code (Character 4 digits)
4	ชื่อผู้ติดต่อ	maintainer	ชื่อกอง สำนัก หรือฝ่าย ที่ได้รับการมอบหมายให้รับผิดชอบข้อมูล	Text (150 Characters)
5	อีเมลผู้ติดต่อ	maintainer_email	อีเมลกอง สำนัก หรือฝ่าย ที่ได้รับการมอบหมายให้รับผิดชอบข้อมูล	Text (150 Characters)
6	คำสำคัญ	tag_string	หัวข้อ คำ วลี หรือแท็ก (tag) ที่ใช้ระบุคำสำคัญในชุดข้อมูล	Text แยกแต่ละ Keywords ด้วย “,”(comma) (200 Characters)
7	รายละเอียด	notes	คำอธิบายรายละเอียดที่สำคัญของชุดข้อมูลอย่างสั้น เช่น คำนิยาม ชุดข้อมูลเกี่ยวกับอะไร มีวิธีการจัดเก็บแบบใด กลุ่มเป้าหมายผู้ใช้งานข้อมูลเป็นใคร	Text (1,000 Characters)
8	วัตถุประสงค์	objective	อธิบายที่มาและวัตถุประสงค์ของการจัดทำชุดข้อมูล เช่น กฎหมาย ภารกิจ โครงการตามแผน ยุทธศาสตร์ และเพื่อใช้ในการวิเคราะห์หรือตอบ โจทย์ในประเด็นยุทธศาสตร์ในเรื่องใดที่ผู้ใช้ต้องการ	Code (Character 2 digits) (01 - 99)
9.1	หน่วยความถี่ของการปรับปรุงข้อมูล	update_frequency_unit	<u>สำหรับข้อมูลระยะสั้น และข้อมูลภูมิสารสนเทศเชิงพื้นที่</u> : ความถี่ที่ข้อมูลในระบบคลังข้อมูลถูกปรับปรุง/เพิ่ม หรือเปลี่ยนแปลง <u>สำหรับข้อมูลสถิติ</u> : ความถี่ในการเผยแพร่ต่อผู้ใช้ข้อมูล	Code (1 Character (A – Z))
9.2	ค่าความถี่ของการปรับปรุงข้อมูล	update_frequency_internal	ใช้คุณสมบัตินี้ประกอบกับหน่วยความถี่ในการปรับปรุงข้อมูล ตัวอย่างเช่น ถ้าชุดข้อมูลมีการปรับปรุงทุกๆ 2 ปี ท่านสามารถใส่ “2” สำหรับค่าความถี่ และ “รายปี” สำหรับหน่วยความถี่	Number หรือ เว้นว่างไว้
10	ขอบเขตเชิงภูมิศาสตร์หรือเชิงพื้นที่	geo_coverage	<u>สำหรับข้อมูลระยะสั้น และข้อมูลภูมิสารสนเทศเชิงพื้นที่</u> : มิติการจัดจำแนกข้อมูลพื้นที่ในระดับย่อยที่สุดในการจัดเก็บข้อมูล <u>สำหรับข้อมูลสถิติ</u> : มิติการจัดจำแนกข้อมูลพื้นที่ในระดับย่อยที่สุดในการนำเสนอข้อมูล	Code (Character 2 digits) (00 – 99)
11	แหล่งที่มา	data_source	แหล่งที่มาของข้อมูลที่ทำมาจัดทำชุดข้อมูล พร้อมหน่วยงานที่จัดทำ เช่น สํารวจภาวะการทำงานของประชากร (สำนักงานสถิติแห่งชาติ) ฐานข้อมูลทะเบียนราษฎร์ (กรมการปกครอง)	Text (200 Characters)

ที่	ชื่อรายการไทย	ชื่อทางเทคนิค	คำอธิบาย	ตัวเลือก/รูปแบบ
12	รูปแบบการเก็บข้อมูล	data_format	รูปแบบของการจัดเก็บข้อมูล	Code (Character 2 digits) (01 – 99)
13	หมวดหมู่ข้อมูลตามธรรมชาติของข้อมูล	data_category	หมวดหมู่ข้อมูลตามธรรมชาติของข้อมูล	Code (Character 1 digits (1 – 4))
14	สัญญาอนุญาตให้ใช้ข้อมูล	license_id	สัญญาอนุญาตให้ใช้ข้อมูลต้องสอดคล้องกับหมวดหมู่ข้อมูลตามธรรมชาติของข้อมูล	Code (Character 1 digits (01 - 99))

2) คำอธิบายข้อมูลทางเลือก (Optional Metadata) เป็นส่วนของรายละเอียดข้อมูลเพิ่มเติมที่ช่วยให้รายละเอียดของคำอธิบายข้อมูลมีความสมบูรณ์มากยิ่งขึ้น

คำอธิบายข้อมูล ส่วนที่เป็นทางเลือก (Optional Metadata)				
ข้อมูล ระบุ	ข้อมูล หลากหลาย ประเภท	ข้อมูล ประเภท อื่น ๆ	ข้อมูลสถิติ	ข้อมูลภูมิสารสนเทศเชิงพื้นที่
15 เจอเนอเรชันในการเข้าถึงข้อมูล			15 เจอเนอเรชันในการเข้าถึงข้อมูล	15 เจอเนอเรชันในการเข้าถึงข้อมูล
16 วันที่เริ่มต้นสร้าง			16 ปีข้อมูลเริ่มต้นจัดทำ	16 ชุดข้อมูลภูมิศาสตร์ (13 ทางเลือก)
17 วันที่ปรับปรุงข้อมูลล่าสุด			17 ปีข้อมูลล่าสุดที่เผยแพร่	17 มาตราส่วน (6 ทางเลือก)
18 URL			18 วันที่กำหนดเผยแพร่ข้อมูล	18.1 ค่าพิกัดกรอบพื้นที่ด้านทิศตะวันตก
19 ผู้สนับสนุนหรือผู้ร่วมดำเนินการ (7 ทางเลือก)			19 วันที่ปรับปรุงข้อมูลล่าสุด	18.2 ค่าพิกัดกรอบพื้นที่ด้านทิศตะวันออก
20 หน่วยย่อยที่สุดของการจัดเก็บข้อมูล (13 ทางเลือก)			20 การจัดจำแนก (14 ทางเลือก)	18.3 ค่าพิกัดกรอบพื้นที่ด้านทิศเหนือ
21 ภาษาที่ใช้ (14 ทางเลือก)			21 หน่วยวัด	18.4 ค่าพิกัดกรอบพื้นที่ด้านทิศใต้
22 ชุดข้อมูลที่มีคุณค่าสูง			22 หน่วยตัวคูณ (15 ทางเลือก)	19 ความถูกต้องของตำแหน่ง
23 ข้อมูลอ้างอิง			23 วิธีการคำนวณ	20 เวลาอ้างอิง
			24 มาตรฐานการจัดทำข้อมูล	21 วันที่ปรับปรุงข้อมูลล่าสุด
			25 URL	22 วันที่กำหนดเผยแพร่ข้อมูล
			26 ภาษาที่ใช้	23 วันที่เผยแพร่ข้อมูล
			27 สถิติทางการ	24 URL
				25 ภาษาที่ใช้

3) พจนานุกรมข้อมูล (Data Dictionary) เป็นส่วนหนึ่งของเมทาดาตาที่มีหน้าที่อธิบายข้อมูลภายในชุดข้อมูลอย่างละเอียดเป็นรายตัวแปร (Attribute) เพื่อสนับสนุนให้ผู้ที่ต้องการใช้ข้อมูลสามารถเข้าใจชุดข้อมูลในระดับตัวแปร มีประโยชน์ในการตัดสินใจว่าชุดข้อมูลนั้นมีข้อมูลตามที่ต้องการใช้ข้อมูลกำลังค้นหาอยู่หรือไม่ โดยมีส่วนที่บังคับต้องทำการอธิบายข้อมูลรายตัวแปร 3 รายการ ได้แก่ ชื่อตัวแปรข้อมูล ชนิดของตัวแปรข้อมูล และคำอธิบายตัวแปรข้อมูล

ในการจัดทำบัญชีข้อมูล (Data Catalog) นี้ กำหนดให้หน่วยงานจัดทำคำอธิบายข้อมูลส่วนหลัก (Mandatory Metadata) ซึ่งเป็นส่วนที่บังคับต้องทำการอธิบายข้อมูล โดยอาจทำคำอธิบายข้อมูลตามข้อ 2 และข้อ 3 ด้วยหรือไม่ก็ได้

ตารางรายละเอียดคำอธิบายข้อมูลส่วนหลัก (Mandatory Metadata) 14 รายการ

ประเด็นสำคัญ (Pain Point) ผู้สูงอายุจังหวัดกาญจนบุรี

ตาราง 18 คำอธิบายข้อมูล “บุคลากรในสถานสงเคราะห์คนชราเฉลิมราชกุมารี”

No.	ชื่อรายการ	รายละเอียด
1	ประเภทข้อมูล	รูปภาพ
2	ชื่อชุดข้อมูล	บุคลากรในสถานสงเคราะห์คนชราเฉลิมราชกุมารี
3	องค์กร	องค์การบริหารส่วนจังหวัดกาญจนบุรี
4	ชื่อผู้ติดต่อ	กองส่งเสริมคุณภาพชีวิต ฝ่ายสถานสงเคราะห์คนชรา
5	อีเมลผู้ติดต่อ	cr.kanpao@gmail.com
6	คำสำคัญ	บุคลากร, คนชรา
7	รายละเอียด	บุคลากรในสถานสงเคราะห์คนชราเฉลิมราชกุมารี คือ ผู้ที่ปฏิบัติงานเกี่ยวกับการดูแลผู้สูงอายุในสถานสงเคราะห์คนชราเฉลิมราชกุมารี สถานสงเคราะห์คนชราเฉลิมราชกุมารี คือ สถานที่ที่จัดขึ้นเพื่อให้ผู้สูงอายุที่ประสบปัญหาความทุกข์ยากเดือดร้อนด้านที่อยู่อาศัยได้รับการคุ้มครองดูแลและมีที่อยู่อาศัย คุณสมบัติของผู้เข้ารับการสงเคราะห์ (1) ผู้ที่เป็นเพศหญิงที่มีอายุตั้งแต่ 60 ปีบริบูรณ์ขึ้นไป และมีสัญชาติไทย (2) ไม่เป็นโรคติดต่อตามพระราชบัญญัติโรคติดต่อ พ.ศ. 2523 (3) สามารถช่วยเหลือตนเองได้ในกิจวัตรประจำวัน (4) ผู้ประสบปัญหาความเดือดร้อนขาดผู้อุปการะ หรือผู้ให้ความช่วยเหลือดูแล (4.1) ฐานะยากจน (4.2) ไม่มีที่อยู่อาศัย (4.3) ขาดผู้อุปการะ หรือผู้ให้ความช่วยเหลือดูแล
8	วัตถุประสงค์	ยุทธศาสตร์ชาติ,แผนพัฒนาเศรษฐกิจและสังคมแห่งชาติ,นโยบายรัฐบาล/ข้อสั่งการนายกรัฐมนตรี,กฎหมายที่เกี่ยวข้อง,เพื่อการให้บริการประชาชน
9.1	หน่วยความถี่ของการปรับปรุงข้อมูล	ปี
9.2	ค่าความถี่ของการปรับปรุงข้อมูล	1
10	ขอบเขตเชิงภูมิศาสตร์หรือเชิงพื้นที่	จังหวัด
11	แหล่งที่มา	กองส่งเสริมคุณภาพชีวิต ฝ่ายสถานสงเคราะห์คนชรา
12	รูปแบบการเก็บข้อมูล	HTML, Text
13	หมวดหมู่ข้อมูลตามธรรมาภิบาล ข้อมูลภาครัฐ	ข้อมูลสาธารณะ
14	สัญญาอนุญาตให้ใช้ข้อมูล	Open Data Common

ตาราง 19 คำอธิบายข้อมูล “จำนวนผู้สูงอายุในสถานสงเคราะห์คนชราเฉลิมราชกุมารี”

No.	ชื่อรายการ	รายละเอียด
1	ประเภทข้อมูล	ข้อมูลสถิติ
2	ชื่อชุดข้อมูล	จำนวนผู้สูงอายุในสถานสงเคราะห์คนชราเฉลิมราชกุมารี
3	องค์กร	องค์การบริหารส่วนจังหวัดกาญจนบุรี
4	ชื่อผู้ติดต่อ	กองส่งเสริมคุณภาพชีวิต ฝ่ายสถานสงเคราะห์คนชรา
5	อีเมลผู้ติดต่อ	cr.kanpao@gmail.com
6	คำสำคัญ	ผู้สูงอายุ, คนชรา
7	รายละเอียด	<p>ผู้สูงอายุในสถานสงเคราะห์คนชราเฉลิมราชกุมารี คือ ผู้ที่เป็นเพศหญิงที่มีอายุตั้งแต่ 60 ปีบริบูรณ์ขึ้นไป สถานสงเคราะห์คนชราเฉลิมราชกุมารี คือ สถานที่ที่จัดขึ้นเพื่อให้ผู้สูงอายุที่ประสบปัญหาความทุกข์ยากเดือดร้อนด้านที่อยู่อาศัยได้รับการคุ้มครองดูแลและมีที่อยู่อาศัย คุณสมบัติของผู้เข้ารับการสงเคราะห์ (1) ผู้ที่เป็นเพศหญิงที่มีอายุตั้งแต่ 60 ปีบริบูรณ์ขึ้นไปและมีสัญชาติไทย (2) ไม่เป็นโรคติดต่อ ตามพระราชบัญญัติโรคติดต่อ พ.ศ. 2523 (3) สามารถช่วยเหลือตนเองได้ในกิจวัตรประจำวัน (4) ผู้ประสบปัญหาความเดือดร้อน ขาดผู้อุปการะ หรือผู้ให้ความช่วยเหลือดูแล (4.1) ฐานะยากจน (4.2) ไม่มีที่อยู่อาศัย (4.3) ขาดผู้อุปการะ หรือผู้ให้ความช่วยเหลือดูแล</p>
8	วัตถุประสงค์	ยุทธศาสตร์ชาติ,แผนพัฒนาเศรษฐกิจและสังคมแห่งชาติ,นโยบายรัฐบาล/ข้อสั่งการนายกรัฐมนตรี,กฎหมายที่เกี่ยวข้อง,เพื่อให้บริการประชาชน
9.1	หน่วยความถี่ของการปรับปรุงข้อมูล	เดือน
9.2	ค่าความถี่ของการปรับปรุงข้อมูล	1
10	ขอบเขตเชิงภูมิศาสตร์หรือเชิงพื้นที่	จังหวัด
11	แหล่งที่มา	กองส่งเสริมคุณภาพชีวิต ฝ่ายสถานสงเคราะห์คนชรา
12	รูปแบบการเก็บข้อมูล	XLS, HTML
13	หมวดหมู่ข้อมูลตามธรรมาภิบาลข้อมูลภาครัฐ	ข้อมูลสาธารณะ
14	สัญญาอนุญาตให้ใช้ข้อมูล	Open Data Common

ตาราง 20 คำอธิบายข้อมูล “จำนวนผู้สูงอายุในสถานสงเคราะห์คนชราเฉลิมราชกุมารีที่มีภูมิลำเนาอยู่จังหวัดกาญจนบุรี”

No.	ชื่อรายการ	รายละเอียด
1	ประเภทข้อมูล	ข้อมูลสถิติ
2	ชื่อชุดข้อมูล	จำนวนผู้สูงอายุในสถานสงเคราะห์คนชราเฉลิมราชกุมารีที่มีภูมิลำเนาอยู่จังหวัดกาญจนบุรี
3	องค์กร	องค์การบริหารส่วนจังหวัดกาญจนบุรี
4	ชื่อผู้ติดต่อ	กองส่งเสริมคุณภาพชีวิต ฝ่ายสถานสงเคราะห์คนชรา
5	อีเมลผู้ติดต่อ	cr.kanpao@gmail.com
6	คำสำคัญ	ผู้สูงอายุ, คนชรา, ภูมิลำเนา
7	รายละเอียด	ผู้สูงอายุในสถานสงเคราะห์คนชราเฉลิมราชกุมารี คือ ผู้ที่เป็นเพศหญิงที่มีอายุตั้งแต่ 60 ปีบริบูรณ์ขึ้นไป สถานสงเคราะห์คนชราเฉลิมราชกุมารี คือ สถานที่ที่จัดขึ้นเพื่อให้ผู้สูงอายุที่ประสบปัญหาความทุกข์ยากเดือดร้อนด้านที่อยู่อาศัยได้รับการคุ้มครองดูแลและมีที่อยู่อาศัย คุณสมบัติของผู้เข้ารับการสงเคราะห์ (1) ผู้ที่เป็นเพศหญิงที่มีอายุตั้งแต่ 60 ปีบริบูรณ์ขึ้นไปและมีสัญชาติไทย (2) ไม่เป็นโรคติดต่อ ตามพระราชบัญญัติโรคติดต่อ พ.ศ. 2523 (3) สามารถช่วยเหลือตนเองได้ในกิจวัตรประจำวัน (4) ผู้ประสบปัญหาความเดือดร้อน ขาดผู้อุปการะ หรือผู้ให้ความช่วยเหลือดูแล (4.1) ฐานะยากจน (4.2) ไม่มีที่อยู่อาศัย (4.3) ขาดผู้อุปการะ หรือผู้ให้ความช่วยเหลือดูแล ภูมิลำเนา คือ มีภูมิลำเนาอยู่จังหวัดกาญจนบุรี
8	วัตถุประสงค์	ยุทธศาสตร์ชาติ,แผนพัฒนาเศรษฐกิจและสังคมแห่งชาติ,นโยบายรัฐบาล/ข้อสั่งการนายกรัฐมนตรี,กฎหมายที่เกี่ยวข้อง,เพื่อให้การให้บริการประชาชน
9.1	หน่วยความถี่ของการปรับปรุงข้อมูล	เดือน
9.2	ค่าความถี่ของการปรับปรุงข้อมูล	1
10	ขอบเขตเชิงภูมิศาสตร์หรือเชิงพื้นที่	จังหวัด
11	แหล่งที่มา	กองส่งเสริมคุณภาพชีวิต ฝ่ายสถานสงเคราะห์คนชรา
12	รูปแบบการเก็บข้อมูล	XLS, HTML
13	หมวดหมู่ข้อมูลตามธรรมาภิบาลข้อมูลภาครัฐ	ข้อมูลสาธารณะ
14	สัญญาอนุญาตให้ใช้ข้อมูล	Open Data Common

ตาราง 21 คำอธิบายข้อมูล “จำนวนสถานสงเคราะห์สำหรับคนชรา”

No.	ชื่อรายการ	รายละเอียด
1	ประเภทข้อมูล	ข้อมูลสถิติ
2	ชื่อชุดข้อมูล	จำนวนสถานสงเคราะห์สำหรับคนชรา
3	องค์กร	องค์การบริหารส่วนจังหวัดกาญจนบุรี
4	ชื่อผู้ติดต่อ	กองส่งเสริมคุณภาพชีวิต ฝ่ายสถานสงเคราะห์คนชรา
5	อีเมลผู้ติดต่อ	cr.kanpao@gmail.com
6	คำสำคัญ	คนชรา
7	รายละเอียด	<p>ผู้สูงอายุในสถานสงเคราะห์คนชราเฉลิมราชกุมารี คือ ผู้ที่เป็นเพศหญิงที่มีอายุตั้งแต่ 60 ปีบริบูรณ์ขึ้นไป สถานสงเคราะห์คนชราเฉลิมราชกุมารี คือ สถานที่ที่จัดขึ้นเพื่อให้ผู้สูงอายุที่ประสบปัญหาความทุกข์ยากเดือดร้อนด้านที่อยู่อาศัยได้รับการคุ้มครองดูแลและมีที่อยู่อาศัย คุณสมบัติของผู้เข้ารับการสงเคราะห์ (1) ผู้ที่เป็นเพศหญิงที่มีอายุตั้งแต่ 60 ปีบริบูรณ์ขึ้นไปและมีสัญชาติไทย (2) ไม่เป็นโรคติดต่อ ตามพระราชบัญญัติโรคติดต่อ พ.ศ. 2523 (3) สามารถช่วยเหลือตนเองได้ในกิจวัตรประจำวัน (4) ผู้ประสบปัญหาความเดือดร้อน ขาดผู้อุปการะ หรือผู้ให้ความช่วยเหลือดูแล (4.1) ฐานะยากจน (4.2) ไม่มีที่อยู่อาศัย (4.3) ขาดผู้อุปการะ หรือผู้ให้ความช่วยเหลือดูแล</p>
8	วัตถุประสงค์	ยุทธศาสตร์ชาติ,แผนพัฒนาเศรษฐกิจและสังคมแห่งชาติ,นโยบายรัฐบาล/ข้อสั่งการนายกรัฐมนตรี,กฎหมายที่เกี่ยวข้อง,เพื่อให้บริการประชาชน
9.1	หน่วยความถี่ของการปรับปรุงข้อมูล	ปี
9.2	ค่าความถี่ของการปรับปรุงข้อมูล	1
10	ขอบเขตเชิงภูมิศาสตร์หรือเชิงพื้นที่	จังหวัด
11	แหล่งที่มา	กองส่งเสริมคุณภาพชีวิต ฝ่ายสถานสงเคราะห์คนชรา
12	รูปแบบการเก็บข้อมูล	XLS, HTML
13	หมวดหมู่ข้อมูลตามธรรมาภิบาลข้อมูลภาครัฐ	ข้อมูลสาธารณะ
14	สัญญาอนุญาตให้ใช้ข้อมูล	Open Data Common

ตาราง 22 คำอธิบายข้อมูล “กิจกรรมเพื่อพัฒนาผู้สูงอายุของสถานสงเคราะห์คนชราเฉลิมราชกุมารี”

No.	ชื่อรายการ	รายละเอียด
1	ประเภทข้อมูล	ข้อความ
2	ชื่อชุดข้อมูล	กิจกรรมเพื่อพัฒนาผู้สูงอายุของสถานสงเคราะห์คนชราเฉลิมราชกุมารี
3	องค์กร	องค์การบริหารส่วนจังหวัดกาญจนบุรี
4	ชื่อผู้ติดต่อ	กองส่งเสริมคุณภาพชีวิต ฝ่ายสถานสงเคราะห์คนชรา
5	อีเมลผู้ติดต่อ	cr.kanpao@gmail.com
6	คำสำคัญ	ผู้สูงอายุ, คนชรา, กิจกรรม
7	รายละเอียด	<p>ผู้สูงอายุในสถานสงเคราะห์คนชราเฉลิมราชกุมารี คือ ผู้ที่เป็นเพศหญิงที่มีอายุตั้งแต่ 60 ปีบริบูรณ์ขึ้นไป สถานสงเคราะห์คนชราเฉลิมราชกุมารี คือ สถานที่ที่จัดขึ้นเพื่อให้ผู้สูงอายุที่ประสบปัญหาความทุกข์ยากเดือดร้อนด้านที่อยู่อาศัยได้รับการคุ้มครองดูแลและมีที่อยู่อาศัย คุณสมบัติของผู้เข้ารับการสงเคราะห์ (1) ผู้ที่เป็นเพศหญิงที่มีอายุตั้งแต่ 60 ปีบริบูรณ์ขึ้นไป และมีสัญชาติไทย (2) ไม่เป็นโรคติดต่อ ตามพระราชบัญญัติโรคติดต่อ พ.ศ. 2523 (3) สามารถช่วยเหลือตนเองได้ในกิจวัตรประจำวัน (4) ผู้ประสบปัญหาความเดือดร้อน ขาดผู้อุปการะ หรือผู้ให้ความช่วยเหลือดูแล (4.1) ฐานะยากจน (4.2) ไม่มีที่อยู่อาศัย (4.3) ขาดผู้อุปการะ หรือผู้ให้ความช่วยเหลือ กิจกรรมเพื่อพัฒนาผู้สูงอายุสถานสงเคราะห์คนชรา โดยมีวัตถุประสงค์ของกิจกรรมในภาพรวม เพื่อให้ผู้สูงอายุได้รับการดูแล รักษาและพัฒนาทางด้านร่างกาย จิตใจ และสังคม โดยมีรูปแบบกิจกรรมที่ให้ผู้สูงอายุเข้ามามีส่วนร่วมในกิจกรรม และนำผู้สูงอายุออกเรียนรู้ภายนอกสถานสงเคราะห์คนชรา</p>
8	วัตถุประสงค์	ยุทธศาสตร์ชาติ,แผนพัฒนาเศรษฐกิจและสังคมแห่งชาติ,นโยบายรัฐบาล/ข้อสั่งการนายกรัฐมนตรี,กฎหมายที่เกี่ยวข้อง,เพื่อให้การให้บริการประชาชน
9.1	หน่วยความถี่ของการปรับปรุงข้อมูล	ปี
9.2	ค่าความถี่ของการปรับปรุงข้อมูล	1
10	ขอบเขตเชิงภูมิศาสตร์หรือเชิงพื้นที่	จังหวัด
11	แหล่งที่มา	กองส่งเสริมคุณภาพชีวิต ฝ่ายสถานสงเคราะห์คนชรา
12	รูปแบบการเก็บข้อมูล	HTML, Text
13	หมวดหมู่ข้อมูลตามธรรมาภิบาลข้อมูลภาครัฐ	ข้อมูลสาธารณะ
14	สัญญาอนุญาตให้ใช้ข้อมูล	Open Data Common