

ร่าง

แผนพัฒนาสถิติระดับจังหวัด  
(พ.ศ. 2566 - 2570)

เพชรบูรณ์



"Good statistics for decision makers"

คณะกรรมการสถิติระดับจังหวัดเพชรบูรณ์

## คำนำ

การพัฒนาประเทศ ทั้งในระดับประเทศ ระดับภารกิจ และระดับพื้นที่ต่างให้ความสำคัญกับการใช้ “สถิติที่มีคุณภาพ” ที่เสมือนเป็นวัตถุดิบหรือต้นน้ำที่เป็นข้อเท็จจริงและองค์ความรู้ของห่วงโซ่คุณค่า (Supply Chain) เพื่อใช้ในการกำหนดนโยบาย เป้าหมายการพัฒนา แผนการดำเนินงาน แผนงบประมาณ และแผนจัดสรรทรัพยากร และติดตามประเมินผลความก้าวหน้าในการดำเนินการพัฒนาในมิติต่าง ๆ ในทุกระดับ เพื่อให้รัฐสามารถกำหนดทิศทาง นโยบาย และตัดสินใจเพื่อพัฒนาคุณภาพชีวิตของประชาชนในประเทศ ตรงตามความต้องการโดยใช้ข้อมูลสถิติที่เป็นหลักฐานหรือข้อมูลทางวิทยาศาสตร์มาเป็นตัวนำในการตัดสินใจ ดำเนินนโยบายด้านต่าง ๆ แต่ในการดำเนินงานเพื่อการบูรณาการแผนการทำงานร่วมกันของหน่วยงานระดับ พื้นที่นั้นพบว่า ข้อมูลเพื่อการตัดสินใจในระดับพื้นที่แตกต่างจากราชการส่วนกลาง โดยข้อมูลสถิติระดับพื้นที่ ควรเป็นข้อมูลสถิติที่สะท้อนการดำเนินการของพื้นที่ตามนโยบายของรัฐบาล (Agenda Base) และการแก้ไขปัญหาเชิงพื้นที่ (Area Base) ซึ่งมีความจำเป็นต้องเป็นข้อมูลเชิงลึกและเป็นระบบ โดยต้องกำหนด ประเด็นปัญหา (Paint Point) ที่เป็นนโยบายระดับจังหวัด ที่มีความซับซ้อน และมีความต้องการข้อมูล เพื่อการตัดสินใจเฉพาะ

เพื่อให้ตอบโจทย์การดำเนินนโยบายของรัฐให้มีข้อมูลสถิติที่มีคุณภาพ สำนักงานสถิติจังหวัดในฐานะ เป็นหน่วยราชการบริหารส่วนภูมิภาค ที่มีหน้าที่บริหารจัดการข้อมูลสถิติและสารสนเทศสถิติที่สำคัญและ จำเป็นเพื่อสนับสนุนการพัฒนาในระดับพื้นที่ รวมทั้งยังเป็นเลขานุการคณะกรรมการสถิติระดับจังหวัด ซึ่งเป็นกลไกในการขับเคลื่อนให้จังหวัดมีข้อมูลสถิติที่มีคุณภาพตรงตามความต้องการของพื้นที่อย่างแท้จริง และสามารถบูรณาการข้อมูลสถิติดังกล่าวเพื่อตอบโจทย์การพัฒนาในทุกระดับ รวมทั้งเป็นการดำเนินการตาม พระราชบัญญัติสถิติ พ.ศ. 2550 มาตรา 6 (1) กำหนดให้สำนักงานสถิติแห่งชาติมีหน้าที่ ในการจัดทำแผนแม่บทเกี่ยวกับการดำเนินงานทางสถิติของรัฐ เสนอคณะรัฐมนตรีให้ความเห็นชอบ เพื่อให้การดำเนินงานด้าน สถิติของประเทศมีความเป็นเอกภาพ ข้อมูลสถิติมีมาตรฐาน ลดความซ้ำซ้อนของการจัดทำสถิติ นำไปสู่การ แลกเปลี่ยนข้อมูลระหว่างหน่วยงานภาครัฐและใช้ข้อมูลสถิติและสารสนเทศร่วมกัน และมาตรา 6 (7) กำหนดให้สำนักงานสถิติแห่งชาติบูรณาการข้อมูล จากหน่วยงานภาครัฐอื่น ๆ เพื่อจัดทำฐานข้อมูลสถิติและ สารสนเทศของประเทศ

ดังนั้น การจัดทำแผนพัฒนาสถิติระดับจังหวัดเพชรบูรณ์ พ.ศ. 2566 – 2570 ฉบับนี้ มีวัตถุประสงค์หลักเพื่อให้ได้รายการข้อมูลสถิติที่ใช้ในการจัดทำตัวชี้วัดในการตอบโจทย์ประเด็นปัญหา (Paint Point) ในการพัฒนาจังหวัด รวมทั้งมีแนวทางในการพัฒนาการจัดเก็บ รวบรวม ข้อมูลสถิติที่สำคัญ จำเป็น สอดคล้อง กับยุทธศาสตร์ชาติ 20 ปี (พ.ศ. 2561 – 2580) แผนแม่บทภายใต้ยุทธศาสตร์ชาติ 23 ด้าน แผนการปฏิรูป ประเทศ 13 ด้าน เป้าหมายการพัฒนาที่ยั่งยืน (Sustainable Development Goal: SDGs) (ร่าง) แผนพัฒนา เศรษฐกิจและสังคมแห่งชาติ ฉบับที่ 13 (พ.ศ. 2566 – 2570) แผนพัฒนาต่าง ๆ และแผนพัฒนาจังหวัด พ.ศ. 2566 – 2570 ซึ่งได้มีการดำเนินการตามมติคณะกรรมการบูรณาการนโยบายภาค (ก.บ.ภ.) ครั้งที่ 2/2564 เมื่อวันที่ 14 กรกฎาคม 2564 โดยแผนพัฒนาสถิติระดับจังหวัดเพชรบูรณ์ฉบับนี้ จะใช้ในการ ติดตามผลการพัฒนาสถิติและมีการทบทวนรายการสถิติที่อยู่ในแผนอย่างต่อเนื่อง เพื่อให้มั่นใจได้ว่าจังหวัด เพชรบูรณ์จะมีข้อมูลสถิติที่ทันสมัยตามนโยบายการพัฒนาจังหวัด

# สารบัญ

บทที่ 1 บทนำ .....	1
1.1 หลักการและเหตุผล.....	1
1.2 วัตถุประสงค์การจัดทำแผนพัฒนาสถิติระดับจังหวัด.....	3
1.3 แนวทางการจัดทำแผนพัฒนาสถิติระดับจังหวัด .....	4
1.4 คำอธิบายศัพท์.....	4
บทที่ 2 นโยบายและยุทธศาสตร์ที่เกี่ยวข้องกับการพัฒนาในระดับจังหวัด .....	7
2.1 การศึกษานโยบายและยุทธศาสตร์ที่เกี่ยวข้องกับการพัฒนาในระดับจังหวัด.....	8
2.2 การวิเคราะห์ประเด็นการพัฒนาจังหวัดภายใต้แผนพัฒนาจังหวัดที่เป็นปัจจุบัน ที่สอดคล้องกับนโยบายและยุทธศาสตร์ต่าง ๆ ที่เกี่ยวข้องกับการพัฒนาในระดับจังหวัด.....	17
2.3 การวิเคราะห์สถานการณ์ แนวโน้ม การพัฒนาในระดับจังหวัด .....	30
บทที่ 3 รายการข้อมูลสถิติทางการที่เกี่ยวข้องกับการพัฒนาในระดับจังหวัด.....	40
3.1 ประเด็นการพัฒนาที่ 1 : การส่งเสริมเกษตรปลอดภัยและเกษตรอินทรีย์อย่างครบวงจร.....	40
3.2 ประเด็นการพัฒนาที่ 2 : ส่งเสริมและพัฒนาการท่องเที่ยวเพื่อสร้างเสริมมูลค่าเพิ่ม.....	50
3.3 ประเด็นการพัฒนาที่ 3 : ยกระดับคุณภาพชีวิต และเสริมสร้างความมั่นคงอย่างเท่าเทียม .....	65
3.4 ประเด็นการพัฒนาที่ 4 : การบริหารจัดการทรัพยากรธรรมชาติและสิ่งแวดล้อมอย่างมียั่งยืน.....	82
3.5 ประเด็นการพัฒนาที่ 5 : ยกระดับขีดความสามารถทางการแข่งขันเศรษฐกิจ .....	90
บทที่ 4 สถานการณ์สถิติทางการ .....	104
บทที่ 5 ข้อเสนอแนะการพัฒนาการรวบรวมข้อมูลและแผนปฏิบัติการพัฒนาสถิติทางการ .....	106
ภาคผนวก	
ภาคผนวก ก การวิเคราะห์ประเด็นการพัฒนาจังหวัด ภายใต้แผนพัฒนาจังหวัดที่เป็นปัจจุบัน ที่สอดคล้องกับนโยบายและยุทธศาสตร์ต่าง ๆ ที่เกี่ยวข้องกับการพัฒนาในระดับจังหวัด	
ภาคผนวก ข ตัวชี้วัดการพัฒนาจังหวัด	
ภาคผนวก ค คำอธิบายข้อมูล (Matadata)	

## สารบัญภาพ

ภาพ 1	แนวคิดการพัฒนาสถิติทางการ.....	3
ภาพ 2	กรอบแนวคิดการวิเคราะห์นโยบายและยุทธศาสตร์ที่เกี่ยวข้องกับการพัฒนาในระดับจังหวัด.....	7
ภาพ 3	ยุทธศาสตร์ชาติ 6 ด้านและการแปลงยุทธศาสตร์สู่การปฏิบัติ, สำนักงานสภาพัฒนาการเศรษฐกิจและสังคมแห่งชาติ.....	8
ภาพ 4	17 เป้าหมายการพัฒนาที่ยั่งยืน, สำนักงานสภาพัฒนาการเศรษฐกิจและสังคมแห่งชาติ.....	12
ภาพ 5	การจัดกลุ่ม SDGs ตามปัจจัยที่เชื่อมโยงกันใน 5 มิติ (5P) .....	12
ภาพ 6	การเชื่อมโยงยุทธศาสตร์ระดับประเทศสู่แผนพัฒนาจังหวัดเพชรบูรณ์ (พ.ศ.2566 - 2570) .....	29
ภาพ 7	ดัชนีการพัฒนากภาพรวมของจังหวัดเพชรบูรณ์เทียบกับค่ากลางประเทศ.....	33
ภาพ 8	ดัชนีด้านการพัฒนาคน (People) ของจังหวัดเพชรบูรณ์เทียบกับค่ากลางประเทศ.....	34
ภาพ 9	ดัชนีการพัฒนาด้านเศรษฐกิจและความมั่งคั่ง (Prosperity) ของจังหวัดเพชรบูรณ์เทียบกับค่ากลางประเทศ.....	35
ภาพ 10	ดัชนีการพัฒนาด้านสิ่งแวดล้อม (Planet) ของจังหวัดเพชรบูรณ์เทียบกับค่ากลางประเทศ .....	36
ภาพ 11	ดัชนีการพัฒนาด้านสันติภาพและยุติธรรม(Peace)ของจังหวัดเพชรบูรณ์เทียบกับค่ากลางประเทศ.....	37
ภาพ 12	ดัชนีการพัฒนาด้านความเป็นหุ้นส่วนพัฒนา (Partnership) ของจังหวัดเพชรบูรณ์เทียบกับค่ากลางประเทศ.....	38
ภาพ 13	ห่วงโซ่คุณค่า (Value Chain) “การเกษตร” .....	42
ภาพ 14	ห่วงโซ่คุณค่า (Value Chain) “การส่งเสริมเกษตรปลอดภัยและเกษตรอินทรีย์อย่างครบวงจรของจังหวัดเพชรบูรณ์.....	43
ภาพ 15	ห่วงโซ่คุณค่า (Value Chain) “การท่องเที่ยว” .....	51
ภาพ 16	ห่วงโซ่คุณค่า (Value Chain) “ส่งเสริมและ พัฒนาการท่องเที่ยวเพื่อสร้างสรรค์มูลค่าเพิ่ม”.....	52
ภาพ 17	ห่วงโซ่คุณค่า (Value Chain) “ยกระดับคุณภาพชีวิตและเสริมสร้างความมั่นคงอย่างเท่าเทียม” .....	67
ภาพ 18	ห่วงโซ่คุณค่า (Value Chain) “ยกระดับคุณภาพชีวิตและเสริมสร้างความมั่นคงอย่างเท่าเทียมของจังหวัดเพชรบูรณ์” .....	68
ภาพ 19	ห่วงโซ่คุณค่า (Value Chain) “การบริหารจัดการทรัพยากรธรรมชาติและสิ่งแวดล้อม” .....	83
ภาพ 20	ห่วงโซ่คุณค่า (Value Chain) “การบริหารจัดการทรัพยากรธรรมชาติและสิ่งแวดล้อมอย่างยั่งยืนของจังหวัดเพชรบูรณ์” .....	84
ภาพ 21	ห่วงโซ่คุณค่า (Value Chain) “โครงสร้างพื้นฐาน ระบบโลจิสติกส์ และดิจิทัล” .....	92
ภาพ 22	ห่วงโซ่คุณค่า (Value Chain) “อุตสาหกรรมบริการแห่งอนาคต” .....	93
ภาพ 23	ห่วงโซ่คุณค่า (Value Chain) “อุตสาหกรรมการผลิต” .....	94
ภาพ 24	ห่วงโซ่คุณค่า (Value Chain) “ยกระดับขีดความสามารถทางการแข่งขันทางเศรษฐกิจของจังหวัดเพชรบูรณ์” .....	95



## สารบัญตาราง

ตาราง 1	ความสอดคล้องระหว่างประเด็นหมวดหมายตาม (ร่าง) แผนพัฒนาเศรษฐกิจและสังคมแห่งชาติ ฉบับที่ 13 และประเด็นการพัฒนาจังหวัดของแผนพัฒนาจังหวัดฯ.....	17
ตาราง 2	ตัวชี้วัดตาม (ร่าง) แผนพัฒนาเศรษฐกิจและสังคมแห่งชาติ ฉบับที่ 13 และความสอดคล้องระหว่างตัวชี้วัดตามแผนพัฒนาจังหวัด .....	18
ตาราง 3	การวิเคราะห์ประเด็นการพัฒนาจังหวัดภายใต้แผนพัฒนาจังหวัดที่เป็นปัจจุบันที่สอดคล้องกับยุทธศาสตร์ชาติ (พ.ศ. 2561 – 2580).....	20
ตาราง 4	การวิเคราะห์ประเด็นการพัฒนาจังหวัดภายใต้แผนพัฒนาจังหวัดที่เป็นปัจจุบันที่สอดคล้องกับแผนแม่บทภายใต้ยุทธศาสตร์ชาติ.....	20
ตาราง 5	การวิเคราะห์ประเด็นการพัฒนาจังหวัดภายใต้แผนพัฒนาจังหวัดที่เป็นปัจจุบันที่สอดคล้องกับแผนการปฏิรูปประเทศ 13 ด้าน.....	22
ตาราง 6	การวิเคราะห์ประเด็นการพัฒนาจังหวัดภายใต้แผนพัฒนาจังหวัดที่เป็นปัจจุบันที่สอดคล้องกับ (ร่าง) แผนพัฒนาเศรษฐกิจและสังคมแห่งชาติ ฉบับที่ 13.....	22
ตาราง 7	การวิเคราะห์ประเด็นการพัฒนาจังหวัดภายใต้แผนพัฒนาจังหวัดที่เป็นปัจจุบันที่สอดคล้องกับเป้าหมายการพัฒนาที่ยั่งยืน (SDGs).....	23
ตาราง 8	การวิเคราะห์ประเด็นการพัฒนาจังหวัดภายใต้แผนพัฒนาจังหวัดที่เป็นปัจจุบันที่สอดคล้องกับ (ร่าง) กรอบแผนพัฒนาภาคเหนือ (พ.ศ. 2566 – 2570) .....	26
ตาราง 9	การวิเคราะห์ประเด็นการพัฒนาจังหวัดภายใต้แผนพัฒนาจังหวัดที่เป็นปัจจุบันที่สอดคล้องกับแผนกลุ่มจังหวัดภาคเหนือตอนล่าง 1 (พ.ศ. 2566 – 2570) .....	23
ตาราง 10	การวิเคราะห์ประเด็นการพัฒนาจังหวัด ภายใต้แผนพัฒนาจังหวัดที่เป็นปัจจุบันที่สอดคล้องกับนโยบายและยุทธศาสตร์ต่าง ๆ ที่เกี่ยวข้องกับแผนพัฒนาจังหวัดเพชรบูรณ์ (พ.ศ. 2566 – 2570) .....	27
ตาราง 11	ผังสถิติทางการ “การส่งเสริมเกษตรปลอดภัยและเกษตรอินทรีย์อย่างครบวงจรของจังหวัดเพชรบูรณ์” .....	45
ตาราง 12	ผังสถิติทางการ “ส่งเสริมและพัฒนากการท่องเที่ยวเพื่อสร้างสรรค์มูลค่าเพิ่มของจังหวัดเพชรบูรณ์” .....	54
ตาราง 13	ผังสถิติทางการ “การพัฒนาคุณภาพชีวิตของจังหวัดเพชรบูรณ์” .....	70
ตาราง 14	ผังสถิติทางการ “การบริหารจัดการทรัพยากรธรรมชาติและสิ่งแวดล้อมอย่างยั่งยืนของจังหวัดเพชรบูรณ์” .....	86
ตาราง 15	ผังสถิติทางการ “ยกระดับขีดความสามารถทางการแข่งขันทางเศรษฐกิจของจังหวัดเพชรบูรณ์” .....	97

## บทนำ

### 1.1 หลักการและเหตุผล

“สถิติ” เป็นข้อมูลที่เกิดจากการจัดเก็บหรือบันทึกข้อมูลที่อยู่รอบตัวเราให้อยู่ในรูปข้อความหรือตัวเลขและนำมาประมวลผลเพื่อใช้ในการวัด ประเมินค่า หรือใช้สถิติเป็นเกณฑ์มาตรฐานสำหรับเปรียบเทียบ การเปลี่ยนแปลงของอดีตและปัจจุบัน ไปจนถึงใช้คาดการณ์ในอนาคต ทำให้สถิติมีความสำคัญต่อทุกระดับ การขับเคลื่อนการพัฒนาประเทศ รัฐบาลจำเป็นต้องมีข้อมูลต่าง ๆ เพื่อใช้ในการกำหนดนโยบาย ยุทธศาสตร์ วางแผน และติดตามความก้าวหน้าการดำเนินงานตามนโยบายต่าง ๆ โดยเฉพาะอย่างยิ่ง “องค์ความรู้จากสถิติ ที่เกี่ยวกับสถานการณ์ด้านเศรษฐกิจ สังคม และทรัพยากรธรรมชาติและสิ่งแวดล้อมของประเทศ เพื่อกำหนดนโยบาย ขับเคลื่อน และติดตามประเมินผลการดำเนินนโยบายต่าง ๆ”

ด้วยพัฒนาการทางคอมพิวเตอร์และเทคโนโลยีสารสนเทศที่เปลี่ยนแปลงอย่างรวดเร็วทำให้ระบบการจัดเก็บข้อมูลสถิติของประเทศเป็น “ระบบสถิติแบบกระจายงาน” กล่าวคือ หน่วยงานภาครัฐต่างมีระบบจัดเก็บข้อมูลทั้งที่ได้จากการบริหารงาน งานทะเบียน และจากความต้องการเฉพาะของหน่วยงาน เพื่อประมวลเป็นสถิติและสารสนเทศตามความต้องการของหน่วยงานเป็นหลัก ซึ่งการดำเนินงานดังกล่าวมีข้อดีคือ ทำให้หน่วยงานมีข้อมูลใช้เพื่อการตัดสินใจตามภารกิจของหน่วยงานได้ตรงความต้องการ สะดวก และรวดเร็ว แต่ในขณะเดียวกัน การกำหนดนโยบายหรือทิศทางการพัฒนาประเทศควรพัฒนาบนพื้นฐานที่เห็นภาพองค์รวมของทุกส่วนที่เกี่ยวข้อง ไม่อาจพิจารณาแยกส่วนระหว่างด้านเศรษฐกิจ สังคม และสิ่งแวดล้อม จึงจำเป็นต้องมีข้อมูลที่บูรณาการกันเพื่อสะท้อนให้ผู้กำหนดนโยบายได้เห็นภาพรวมผ่านเป้าหมาย เป้าประสงค์ และตัวชี้วัดอย่างแท้จริง ด้วยสาเหตุดังกล่าว จึงทำให้เกิดปัญหาเมื่อผู้ใช้หรือผู้บริหารต้องการนำข้อมูลจากต่างหน่วยงานมาใช้ประโยชน์ร่วมกันทำได้ยาก เพราะแต่ละหน่วยงานต่างมีวิธีการ วัตถุประสงค์ และการจัดเก็บข้อมูลที่แตกต่างกัน

#### PAIN POINT ของผู้ใช้ข้อมูลภาครัฐ

- data silo ต่างระบบจัดเก็บต่างเจ้าของ
- วิธีการและช่วงเวลาในการจัดเก็บที่ต่างกัน
- คำนียามต่างกันตามภารกิจ/กฎหมายของหน่วยงาน
- นำมาใช้ประโยชน์ร่วมกันยาก
- ข้อจำกัดด้านบุคลากรและงบประมาณ
- มีข้อมูลซ้ำซ้อน
- มี Data Gap แต่ไม่มีหน่วยงานรับผิดชอบ
- ข้อมูลไม่ถูกต้อง
- ข้อมูลไม่เป็นปัจจุบัน
- มีข้อมูลแต่ผู้ใช้ไม่สามารถเข้าถึงได้
- ฯลฯ

ดังนั้น การที่สังคมไทยจะมีข้อมูลสถิติเพื่อสนับสนุนการวางแผนการพัฒนาประเทศในทิศทางที่ดีขึ้น จำเป็นต้องมีการบริหารจัดการระบบสถิติของประเทศเพื่อแก้ไขปัญหาดังกล่าว โดยสำนักงานสถิติแห่งชาติได้จัดทำแผนแม่บทระบบสถิติประเทศไทยขึ้นเป็นครั้งแรกในปี พ.ศ. 2554 และแผนแม่บทระบบสถิติประเทศไทย ฉบับที่ 2 (พ.ศ. 2559 – 2565) เพื่อให้การแปลงแผนแม่บทระบบสถิติประเทศไทยไปสู่การปฏิบัติเป็นไปอย่างมีประสิทธิภาพ และเกิดผลสัมฤทธิ์อย่างเป็นรูปธรรม สอดรับกับรัฐธรรมนูญแห่งราชอาณาจักรไทย พ.ศ. 2560 มาตรา 258 ข(2) “ให้มีการบูรณาการฐานข้อมูลของหน่วยงานของรัฐทุกหน่วยงานเข้าด้วยกัน

เพื่อให้เป็นระบบข้อมูลเพื่อการบริหารราชการแผ่นดินและการบริการประชาชน” ทั้งในระดับภารกิจ (กระทรวง กรม) และระดับพื้นที่ (จังหวัด)

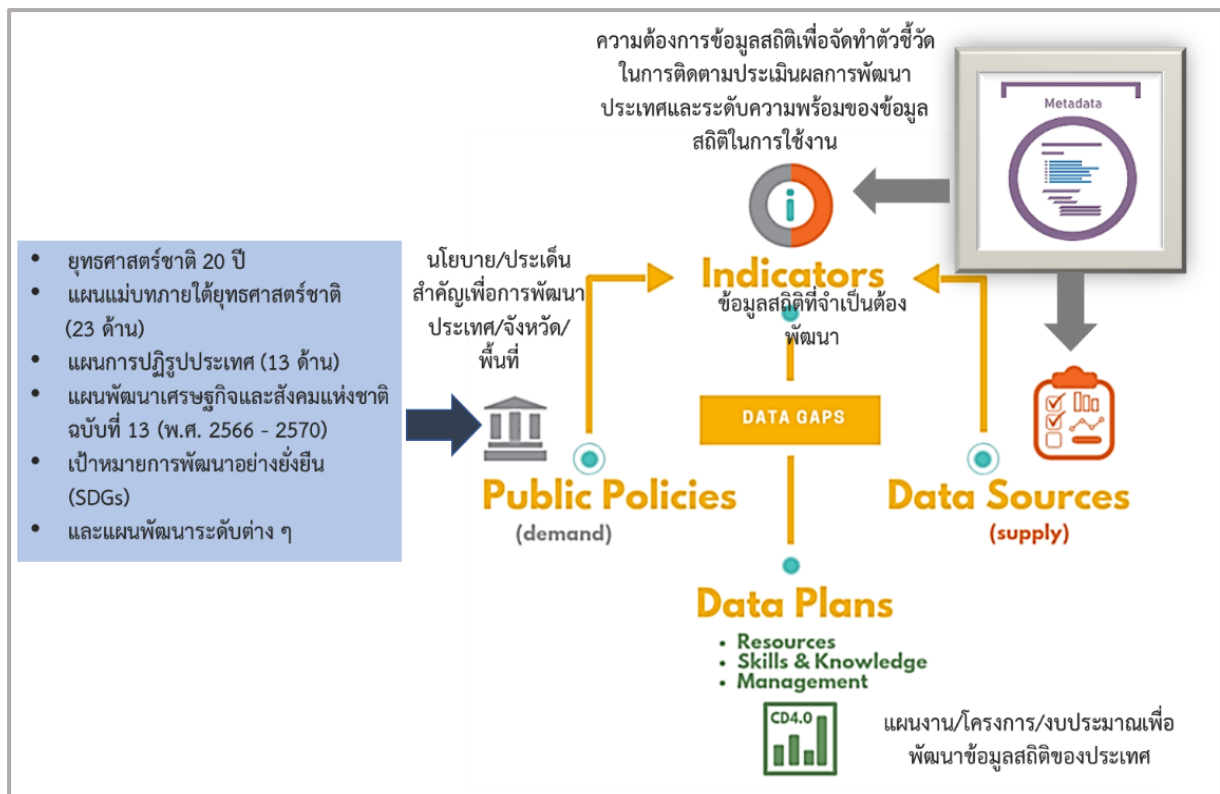
สำนักงานสถิติจังหวัดในฐานะฝ่ายเลขานุการคณะกรรมการสถิติระดับจังหวัดได้มีการพัฒนาข้อมูลสถิติและสารสนเทศระดับพื้นที่ร่วมกับหน่วยงานที่เกี่ยวข้องในระดับพื้นที่ ผ่านกลไกของคณะกรรมการสถิติระดับจังหวัด คณะทำงานสถิติระดับจังหวัด โดยได้มีการจัดทำแผนพัฒนาสถิติระดับจังหวัด ขึ้นเป็นครั้งแรกในปี พ.ศ. 2557 ผลลัพธ์คือได้ชุดข้อมูลที่ตอบโจทย์ยุทธศาสตร์จังหวัด ผลิตภัณฑ์ที่มีศักยภาพ (Product Champion) ประเด็นปัญหาสำคัญ (Critical Issue) และแผนพัฒนาสถิติระดับจังหวัด ซึ่งเป็นกรอบแนวทางการดำเนินงานเพื่อการพัฒนาการจัดเก็บข้อมูลสถิติที่สำคัญและจำเป็นต่อการบริหารงานยุทธศาสตร์จังหวัด โดยมีแผนพัฒนาจังหวัด และแผนปฏิบัติราชการประจำปี เป็นกลไกในการเชื่อมโยงความต้องการข้อมูลกับแนวทางการพัฒนาข้อมูลสถิติระดับจังหวัด เพื่อให้ได้สถิติทางการ (Official Statistics) ระดับจังหวัด คือรายการข้อมูลสถิติที่สำคัญและจำเป็นที่ใช้สนับสนุนการตัดสินใจ ที่ได้มาจากกระบวนการจัดทำแผนพัฒนาจังหวัด และแผนปฏิบัติราชการประจำปี ที่นำไปสู่การจัดสรรงบประมาณในแผนงานและโครงการประจำปีของจังหวัด ประกอบด้วย ปัจจัยสู่ความสำเร็จ (Critical Success Factor) ตัวชี้วัด (Key Performance Indicator) และข้อมูลพื้นฐานที่สำคัญ (Baseline Data) รวมทั้งคำอธิบายข้อมูลสถิติทางการ (Official Statistics Metadata) ซึ่งเป็นการอธิบายข้อมูลที่ส่วนราชการดำเนินการจัดเก็บข้อมูลดังกล่าว โดยการขับเคลื่อนจัดทำแผนพัฒนาสถิติระดับจังหวัด (พ.ศ. 2566 – 2570) ดำเนินการผ่านกลไกคณะกรรมการสถิติระดับจังหวัดเพื่อสร้างการมีส่วนร่วม โดยยึดหลักแนวคิด “Demand-Driven” ที่ต้องการผลิตสถิติทางการที่มีคุณภาพบนพื้นฐานของความต้องการใช้สถิติอย่างแท้จริงที่สอดคล้องกับนโยบายสำคัญของประเทศ ได้แก่

- ยุทธศาสตร์ชาติ 20 ปี (พ.ศ. 2561 – 2580)
- แผนแม่บทภายใต้ยุทธศาสตร์ชาติ (23 ด้าน)
- แผนการปฏิรูปประเทศ (13 ด้าน)
- (ร่าง) แผนพัฒนาเศรษฐกิจและสังคมแห่งชาติ ฉบับที่ 13 (พ.ศ. 2566 – 2570)
- เป้าหมายการพัฒนาที่ยั่งยืน (Sustainable Development Goals: SDGs) ที่เชื่อมโยงกับกรอบการจัดทำแผนพัฒนาเศรษฐกิจและสังคมแห่งชาติ ฉบับที่ 13 (พ.ศ. 2566 – 2570)
- แผนยุทธศาสตร์และแผนพัฒนาระดับต่าง ๆ ในประเด็นที่เกี่ยวข้องกับยุทธศาสตร์การพัฒนาจังหวัด
- แผนพัฒนาจังหวัด พ.ศ. 2566-2570<sup>1</sup>

เพื่อให้ได้รายการข้อมูลสถิติที่ใช้ในการจัดทำตัวชี้วัดในการติดตามผลการพัฒนาประเทศในแต่ละระดับ โดยเฉพาะในระดับพื้นที่ ซึ่งต้องตรวจสอบสถานะรายการข้อมูลสำคัญที่ภาครัฐมีอยู่ (Data Supply) ว่ามีหน่วยงานเจ้าของข้อมูลหรือไม่ (หากเป็นข้อมูลที่เจ้าของข้อมูลเป็นหน่วยงานส่วนราชการส่วนกลาง สำนักงานสถิติแห่งชาติจะหาหน้าที่ประสานต่อไป) ถ้ารายการข้อมูลสถิติมีหน่วยงานเจ้าของข้อมูลแล้ว หน่วยงานเจ้าของข้อมูลจำเป็นต้องจัดทำคำอธิบายข้อมูลหรือเมทาดาทา (Metadata) เพื่อลงทะเบียนนำเข้าสู่ระบบบัญชีข้อมูลภาครัฐหรือ GD Catalog เพื่อให้บริการและให้แน่ใจว่ามีข้อมูลสถิติที่สามารถใช้ในการประเมินและติดตามผลตัวชี้วัดการพัฒนาประเทศในแต่ละระดับได้ ดังภาพ 1

---

<sup>1</sup> นโยบาย หลักเกณฑ์ วิธีการจัดทำแผนพัฒนาจังหวัด และแผนพัฒนากลุ่มจังหวัด พ.ศ. 2566 – 2570 (มติคณะกรรมการบูรณาการนโยบายภาค (ก.บ.ภ.) ครั้งที่ 2/2564 เมื่อวันที่ 14 กรกฎาคม 2564) โดยให้จังหวัดและกลุ่มจังหวัดดำเนินการจัดทำแผนพัฒนาจังหวัด และแผนพัฒนากลุ่มจังหวัด พ.ศ. 2566 – 2570 เพื่อให้ทันเหตุการณ์ และใช้เป็นกรอบและทิศทางในการจัดทำแผนปฏิบัติราชการประจำปีงบประมาณ พ.ศ. 2566 – 2570



ภาพ 1 แนวคิดการพัฒนาสถิติทางการ

แต่หากมีความจำเป็นต้องมีข้อมูลใดแต่พบว่ายังไม่มีหน่วยงานดำเนินการจัดทำข้อมูล คณะกรรมการสถิติระดับจังหวัดจะพิจารณาขอบหมายหน่วยงานจัดทำข้อมูลนั้น ซึ่งกระบวนการดังกล่าวจะนำไปสู่การพัฒนาการจัดทำข้อมูลสถิติทางการในระดับพื้นที่ให้มีข้อมูลที่เพียงพอและตอบโจทย์ความต้องการใช้งานจริงตามความต้องการของผู้ใช้งานได้ รวมทั้งมีข้อมูลสำหรับการติดตามและประเมินผลการพัฒนาระดับพื้นที่อย่างถูกต้องและมีธรรมาภิบาล ดังนั้นคณะกรรมการสถิติระดับจังหวัดจึงได้จัดทำแผนพัฒนาสถิติระดับจังหวัดเพชรบูรณ์ฉบับนี้ขึ้น เพื่อเป็นเครื่องมือสำคัญในการกำหนดกรอบแนวทางการดำเนินงานเพื่อการพัฒนาการจัดทำข้อมูลสถิติที่สำคัญและจำเป็นต่อการบริหารงานของจังหวัด

## 1.2 วัตถุประสงค์การจัดทำแผนพัฒนาสถิติระดับพื้นที่ จังหวัดเพชรบูรณ์

- 1.2.1 เพื่อศึกษาและวิเคราะห์นโยบายและยุทธศาสตร์ตามยุทธศาสตร์ชาติ 20 ปี (พ.ศ. 2561 – 2580) แผนแม่บทภายใต้ยุทธศาสตร์ชาติ (23 ด้าน) แผนการปฏิรูปประเทศ (13 ด้าน) (ร่าง) แผนพัฒนาเศรษฐกิจและสังคมแห่งชาติ ฉบับที่ 13 (พ.ศ. 2566 – 2570) เป้าหมายการพัฒนาที่ยั่งยืน (Sustainable Development Goals: SDGs) (ร่าง) กรอบแผนพัฒนาภาค (พ.ศ. 2566 – 2570) และแผนพัฒนากลุ่มจังหวัด (พ.ศ. 2566 – 2570) ที่สอดคล้องกับแผนพัฒนาจังหวัด (พ.ศ. 2566 – 2570) หรือนโยบายของผู้บริหารในจังหวัด
- 1.2.2 เพื่อจัดทำรายการข้อมูลสถิติทางการที่เกี่ยวข้องกับการพัฒนาในระดับจังหวัดที่สอดคล้องกับแผนยุทธศาสตร์และแผนพัฒนาระดับต่าง ๆ พร้อมทั้งกำหนดหน่วยงานที่มีหน้าที่รับผิดชอบในการจัดทำข้อมูลที่ยังไม่มีหน่วยงานใดดำเนินการ และเชื่อมโยง/บูรณาการข้อมูลในระดับพื้นที่
- 1.2.3 เพื่อสร้างวัฒนธรรมการใช้ข้อมูลสถิติ สนับสนุนการตัดสินใจในระดับพื้นที่ ตลอดจนสร้างโอกาสการเข้าถึงข้อมูลในระดับพื้นที่ของประชาชน

- 1.2.4 เพื่อสร้างเครือข่าย การมีส่วนร่วมของหน่วยงานในระดับพื้นที่ในการผลิตข้อมูลทางสถิติ และการประยุกต์ใช้ข้อมูลเพื่อการตัดสินใจอย่างมีประสิทธิภาพ
- 1.2.5 เพื่อพัฒนาบุคลากรด้านสถิติของหน่วยงานที่เกี่ยวข้อง ให้มีความเป็นมืออาชีพด้านข้อมูลสถิติ และสารสนเทศที่สนับสนุนการพัฒนาในระดับพื้นที่

### 1.3 แนวทางการจัดทำแผนพัฒนาสถิติระดับพื้นที่ จังหวัดเพชรบูรณ์

- 1.3.1 ศึกษายุทธศาสตร์ชาติ 20 ปี (พ.ศ. 2561 – 2580) แผนแม่บทภายใต้ยุทธศาสตร์ชาติ (23 ด้าน) แผนการปฏิรูปประเทศ (13 ด้าน) และ (ร่าง) แผนพัฒนาเศรษฐกิจและสังคมแห่งชาติ ฉบับที่ 13 (พ.ศ. 2566 – 2570) เป้าหมายการพัฒนาที่ยั่งยืน (Sustainable Development Goals: SDGs) (ร่าง) กรอบแผนพัฒนาภาค (พ.ศ. 2566 – 2570) แผนพัฒนากลุ่มจังหวัด (พ.ศ. 2566 – 2570) แผนพัฒนาจังหวัด (พ.ศ. 2566 – 2570) หรือนโยบายของผู้บริหารในจังหวัด
- 1.3.2 วิเคราะห์ความสอดคล้องเชื่อมโยงระหว่างประเด็นการพัฒนาจังหวัด ตัวชี้วัดการพัฒนาฯ กับ แผนยุทธศาสตร์และแผนพัฒนาระดับต่าง ๆ โดยมีการประชุมหารือร่วมกับสำนักงานจังหวัด และหน่วยงานที่เกี่ยวข้อง
- 1.3.3 วิเคราะห์ห่วงโซ่คุณค่าจากแผนแม่บทภายใต้ยุทธศาสตร์ชาติ (23 ด้าน) ซึ่งใช้เป็นกรอบในการจัดทำห่วงโซ่คุณค่าที่สอดคล้องกับแผนพัฒนาจังหวัด โดยมีการประชุมหารือร่วมกับสำนักงานจังหวัดและหน่วยงานที่เกี่ยวข้อง
- 1.3.4 ทบทวนรายการสถิติทางการ 21 สาขา<sup>2</sup> รายการข้อมูลสถิติทางการในระดับพื้นที่ และสรุป รวบรวมรายการข้อมูลสถิติทางการของแต่ละห่วงโซ่คุณค่าที่เกี่ยวข้องกับการพัฒนาในระดับ จังหวัด เพื่อจัดทำเป็นร่างผังสถิติทางการ
- 1.3.5 จัดทำผังสถิติทางการ ที่แสดงชื่อตัวชี้วัด รายการสถิติทางการ การจัดจำแนก ระดับการนำเสนอผล สถานะ และหน่วยงาน ทั้งนี้สถิติทางการในผังสถิติทางการบางรายการอาจจะยังไม่มี การผลิต หรือขาดหน่วยงานที่รับผิดชอบในปัจจุบัน ซึ่งจะต้องได้รับการพิจารณาเป็นส่วนหนึ่งของยุทธศาสตร์การพัฒนาในลำดับต่อไป
- 1.3.6 สรุปข้อเสนอแนะการพัฒนาการจัดเก็บข้อมูลและเสนอแผนการพัฒนาในอนาคต

### 1.4 คำอธิบายศัพท์

- 1.4.1 ห่วงโซ่คุณค่าภายใต้แผนแม่บทภายใต้ยุทธศาสตร์ชาติ (23 ด้าน)<sup>3</sup> เป็นองค์ประกอบ (อาจรวมถึงกิจกรรมและกระบวนการต่าง ๆ) ที่มีความสอดคล้องและสัมพันธ์กันเป็นระบบ ภายใต้แผนแม่บทย่อย ตั้งแต่จุดเริ่มต้นของกระบวนการดำเนินงาน (ต้นทาง) ไปจนกระทั่งสิ้นสุดกระบวนการดำเนินงาน (ปลายทาง) ที่ส่งผลต่อการบรรลุเป้าหมาย

<sup>2</sup> สถิติทางการ 21 สาขา ประกอบด้วย ด้านสังคม 9 สาขา ได้แก่ 1) ประชากรศาสตร์ ประชากรและเคหะ 2) แรงงาน 3) การศึกษา 4) ศาสนา ศิลปะ และวัฒนธรรม 5) สุขภาพ 6)สวัสดิการสังคม 7) หญิงและชาย 8) รายได้และรายจ่ายของครัวเรือน 9) ยุติธรรมความมั่นคงการเมืองและการปกครอง ด้านเศรษฐกิจ 11 สาขา ได้แก่ 10) บัญชีประชาชาติ 11) เกษตร และประมง 12) อุตสาหกรรม 13) พลังงาน 14) การค้าและราคา 15) ขนส่ง และโลจิสติกส์ 16) เทคโนโลยีสารสนเทศและการสื่อสาร 17) การท่องเที่ยวและการกีฬา 18) การเงิน การธนาคาร และประกันภัย 19) การคลัง 20) วิทยาศาสตร์ เทคโนโลยีและนวัตกรรม ด้านทรัพยากรธรรมชาติและสิ่งแวดล้อม 21) ทรัพยากรธรรมชาติและสิ่งแวดล้อม

<sup>3</sup> ที่มา: การประชุมเชิงปฏิบัติการการจัดทำโครงการสำคัญ ประจำปีงบประมาณ 2565 เอกสารประกอบการบรรยาย: การวิเคราะห์และประมวลผลห่วงโซ่คุณค่า (Value Chain) ที่ส่งผลต่อการบรรลุเป้าหมายแผนแม่บทย่อย Workshop2 วันที่ 9 ก.ค. 63

- แผนแม่บทย่อยนั้น ๆ ได้ตามที่กำหนด โดยทางสำนักงานสภาพัฒนาการเศรษฐกิจและสังคมแห่งชาติได้จัดทำ 140 Final Value Chains เพื่อใช้ประกอบการจัดทำโครงการสำคัญต่าง ๆ
- 1.4.2 ห่วงโซ่คุณค่าทั่วไป (Generic Value Chain: GVC)<sup>4</sup> เป็นห่วงโซ่คุณค่ารูปแบบกลางที่ได้จากการทบทวนประเด็นยุทธศาสตร์การพัฒนาภาพรวมของจังหวัด (กรอบการดำเนินงาน ปี 2557) สามารถแบ่งแนวทางการพัฒนาเป็น 3 ด้าน คือ เศรษฐกิจ สังคม และทรัพยากรธรรมชาติและสิ่งแวดล้อม ซึ่งประเด็นในแต่ละด้านจะมีประเด็นย่อยรวม 18 เรื่อง ในแต่ละเรื่องจะมีการจัดทำห่วงโซ่คุณค่าแสดงกิจกรรมหลัก (Primary Activities) และกิจกรรมสนับสนุน (Support Activities) โดยกิจกรรมทุกประเภทมีส่วนในการช่วยเพิ่มคุณค่าให้กับสินค้าหรือบริการ หรือลด กำไร ป้องกันปัญหาให้กับประเด็นปัญหาสำคัญที่เลือก โดยแต่ละกิจกรรมในแต่ละข้อต่อของห่วงโซ่คุณค่า (Value Chain: VC) จะแสดงให้เห็นถึงคุณค่า หรือประโยชน์ให้กับการพัฒนาพื้นที่
- 1.4.3 ห่วงโซ่คุณค่าที่สอดคล้องกับแผนพัฒนาจังหวัด เป็นห่วงโซ่คุณค่าของจังหวัดในแต่ละประเด็นการพัฒนาภายใต้แผนพัฒนาจังหวัด โดยใช้ห่วงโซ่คุณค่าภายใต้แผนแม่บทภายใต้ยุทธศาสตร์ชาติ (23 ด้าน) 140 Final Value Chains และห่วงโซ่คุณค่าทั่วไป (Generic Value Chain: GVC) เป็นกรอบในการจัดทำเพื่อให้ได้ห่วงโซ่คุณค่าตามประเด็นการพัฒนาจังหวัดที่ประกอบด้วยกิจกรรมหลัก (Primary Activities) และกิจกรรมสนับสนุน (Support Activities) ที่มีความสอดคล้องและสัมพันธ์กันเป็นระบบ ตั้งแต่จุดเริ่มต้นของกระบวนการดำเนินงาน (ต้นทาง) ไปจนกระทั่งสิ้นสุดกระบวนการดำเนินงาน (ปลายทาง) ที่ส่งผลต่อการบรรลุเป้าหมายประเด็นการพัฒนาจังหวัดได้ตามที่กำหนด
- 1.4.4 แผนพัฒนาสถิติระดับจังหวัด<sup>5</sup> เป็นเครื่องมือสำคัญในการกำหนดกรอบแนวทางการดำเนินงานเพื่อการพัฒนาการจัดเก็บข้อมูลสถิติที่สำคัญและจำเป็นต่อการบริหารงานยุทธศาสตร์จังหวัดในระยะสั้น 1 ปี และระยะกลาง 4 ปี เพื่อให้เชื่อมโยงกับการจัดทำแผนพัฒนาจังหวัดและสอดคล้องกับแผนยุทธศาสตร์และแผนพัฒนาระดับต่าง ๆ ซึ่งจะกำหนดกิจกรรมต่าง ๆ เพื่อพัฒนาคุณภาพสถิติทางการว่ามีรายการใดบ้าง จะพัฒนาอย่างไร หน่วยงานใดเป็นผู้รับผิดชอบ พร้อมทั้งระบุระยะเวลาที่ต้องดำเนินการด้วย
- 1.4.5 สถิติทางการ (Official Statistics)<sup>6</sup> หมายถึง ข้อความหรือตัวเลขที่เป็นตัวแทนแสดงถึงคุณลักษณะของสิ่งต่าง ๆ ในประเทศ ที่ประมวลตามความเป็นจริงจากข้อมูลที่เก็บรวบรวมได้ตามหลักวิชาการทางสถิติและเป็นสถิติที่มีความสำคัญต่อการใช้ในการกำหนดนโยบายเพื่อการพัฒนาประเทศ
- 1.4.6 บัญชีสถิติทางการ เอกสารแสดงบรรดารายการสถิติทางการเพื่อจัดทำแผนกำหนดความรับผิดชอบในการดำเนินงานทางสถิติตามแผนแม่บท
- 1.4.7 คำอธิบายข้อมูลหรือเมตาดาตา<sup>7</sup> (Metadata) หมายถึง ข้อมูลที่ใช้อธิบายข้อมูลหลักหรือกลุ่มที่เกี่ยวข้องทั้งกระบวนการเชิงธุรกิจ (ในที่นี้หมายถึง กระบวนการทำงานตามภารกิจของหน่วยงาน) และเชิงเทคโนโลยีสารสนเทศ กฎและข้อจำกัดของข้อมูล และโครงสร้าง

<sup>4</sup> ผลจากการจัดทำโครงการพัฒนาข้อมูลสถิติและสารสนเทศระดับพื้นที่ 76 จังหวัด และ 18 กลุ่มจังหวัด พ.ศ. 2557

<sup>5</sup> ที่มา: ผลจากการจัดทำโครงการพัฒนาข้อมูลสถิติและสารสนเทศระดับพื้นที่ 76 จังหวัด และ 18 กลุ่มจังหวัด พ.ศ. 2557

<sup>6</sup> ที่มา: แผนแม่บทระบบสถิติประเทศไทย พ.ศ. 2554 – 2558 หน้า 6

<sup>7</sup> ที่มา: (ร่าง) คำอธิบาย ข้อมูลหรือเมตาดาตา (Metadata) สำหรับชุดข้อมูลภาครัฐ

ของข้อมูล เมทาเดตาช่วยให้หน่วยงานสามารถเข้าใจข้อมูล ระบบ และขั้นตอนการทำงานได้ดียิ่งขึ้น โดยการบริหารจัดการเมทาเดตา (Metadata Management) เริ่มตั้งแต่การเก็บรวบรวม การจัดกลุ่ม การดูแล และการควบคุมเมทาเดตา ทั้งนี้ ข้อมูลแต่ละชุดควรมีเมทาเดตา เพื่อให้ผู้ใช้งานทราบเกี่ยวกับชุดข้อมูล เช่น รายละเอียดของชุดข้อมูล สิ่งที่เกี่ยวข้องกับชุดข้อมูล วัตถุประสงค์การนำไปใช้ และฟิลด์ข้อมูล เป็นต้น ซึ่งคำอธิบายชุดข้อมูลประกอบด้วยคำอธิบายข้อมูลจำนวน 14 รายการ สำหรับ 1 ชุดข้อมูล ที่หน่วยงานต้องจัดทำและระบุรายละเอียด ได้แก่ ประเภทข้อมูล ชื่อชุดข้อมูล องค์กร ชื่อผู้ติดต่อ อีเมลผู้ติดต่อ คำสำคัญ รายละเอียด วัตถุประสงค์ หน่วยความถี่ของการปรับปรุงข้อมูล ค่าความถี่ของการปรับปรุงข้อมูล ขอบเขตเชิงภูมิศาสตร์หรือเชิงพื้นที่ แหล่งที่มา รูปแบบการเก็บข้อมูล หมวดหมู่ข้อมูลตามธรรมาภิบาลข้อมูลภาครัฐ และสัญญาอนุญาตให้ใช้ข้อมูล

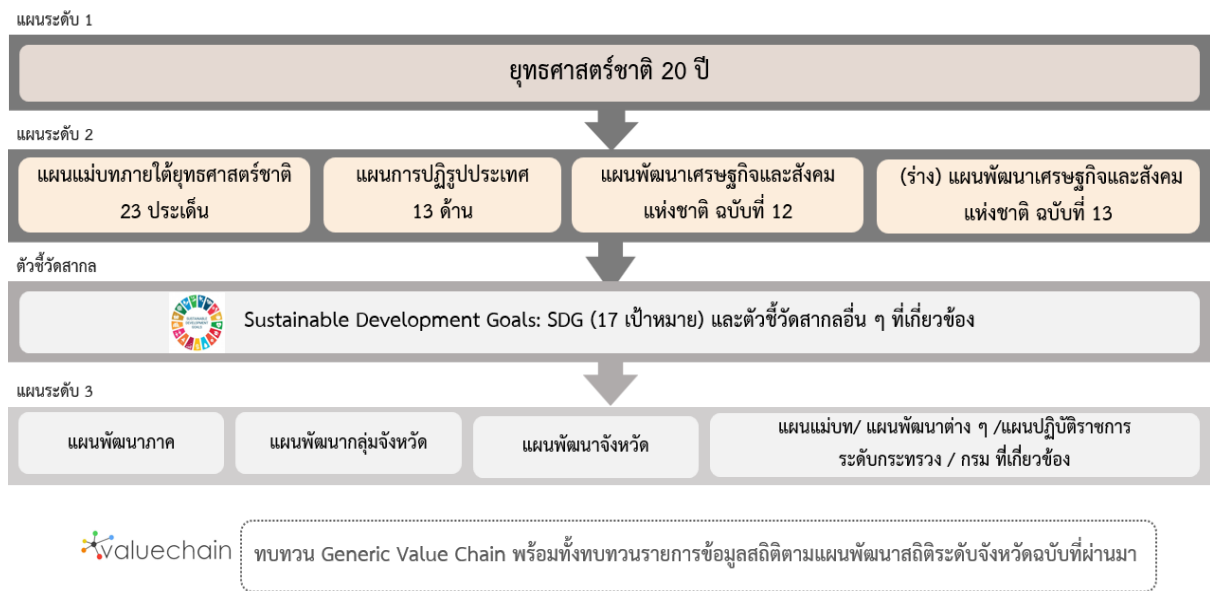
- 1.4.8 หน่วยงาน<sup>8</sup> หมายถึง ส่วนราชการ รัฐวิสาหกิจ องค์กรมหาชน องค์กรปกครองส่วนท้องถิ่น และหน่วยงานอื่นของรัฐ
- 1.4.9 เจ้าของข้อมูล (Data Owners)<sup>9</sup> หมายถึง บุคคลที่ทำหน้าที่ตรวจสอบดูแลข้อมูลโดยตรง สร้างความมั่นใจได้ว่าการบริหารจัดการข้อมูลสอดคล้องกับนโยบาย มาตรฐาน กฎระเบียบ หรือกฎหมาย เจ้าของข้อมูลทำการทบทวนและอนุมัติการดำเนินการต่าง ๆ ที่เกี่ยวข้องกับข้อมูล เช่น การเปลี่ยนแปลงเมทาเดตาและเกณฑ์การทำดาตาคลีนซิง (Data Cleansing) นอกจากนี้ยังทำหน้าที่ในการให้สิทธิในการเข้าถึงข้อมูล จัดชั้นความลับของข้อมูล เจ้าของข้อมูลมักจะอยู่ในตำแหน่งบริหาร เช่น ผู้อำนวยการฝ่ายหรือหัวหน้าส่วนงานบุคคล เป็นเจ้าของข้อมูลบุคคล ผู้อำนวยการฝ่ายหรือหัวหน้าส่วนงานการเงินเป็นเจ้าของข้อมูลการเงิน เป็นต้น

<sup>8</sup> ที่มา: พระราชบัญญัติสถิติ พ.ศ. 2550

<sup>9</sup> ที่มา: ธรรมาภิบาลข้อมูลภาครัฐ หน้า 36

## นโยบายและยุทธศาสตร์ที่เกี่ยวข้องกับการพัฒนาในระดับจังหวัด

การขับเคลื่อนในการจัดทำแผนพัฒนาสถิติระดับจังหวัด (พ.ศ. 2566 – 2570) ได้ศึกษายุทธศาสตร์ชาติ 20 ปี (พ.ศ. 2561 – 2580) แผนแม่บทภายใต้ยุทธศาสตร์ชาติ (23 ด้าน) แผนการปฏิรูปประเทศ (13 ด้าน) (ร่าง) แผนพัฒนาเศรษฐกิจและสังคมแห่งชาติ ฉบับที่ 13 (พ.ศ. 2566 – 2570) เป้าหมายการพัฒนาที่ยั่งยืน (Sustainable Development Goals: SDGs) และตัวชี้วัดสากลอื่น ๆ ที่สำคัญ เช่น การจัดอันดับขีดความสามารถในการแข่งขัน (International Institute for Management Development: IMD) ยุทธศาสตร์การพัฒนาของแผนแม่บท/แผนพัฒนาต่าง ๆ/แผนปฏิบัติการระดับกระทรวง กรมที่เกี่ยวข้อง (ร่าง) กรอบแผนพัฒนาภาค (พ.ศ. 2566 – 2570) แผนพัฒนากลุ่มจังหวัด (พ.ศ. 2566 – 2570) แผนพัฒนาจังหวัด (พ.ศ. 2566 – 2570) หรือนโยบายของผู้บริหารในจังหวัด เป็นต้น พร้อมทั้งวิเคราะห์ความสอดคล้องเชื่อมโยงระหว่างประเด็นการพัฒนาจังหวัด ตัวชี้วัดการพัฒนากับแผนยุทธศาสตร์และแผนพัฒนาระดับต่าง ๆ เพื่อเป็นกรอบแนวคิดในการดำเนินการในครั้งนี้ ดังภาพ 2



ภาพ 2 กรอบแนวคิดการวิเคราะห์นโยบายและยุทธศาสตร์ที่เกี่ยวข้องกับการพัฒนาในระดับจังหวัด



## 2.1 การศึกษานโยบายและยุทธศาสตร์ที่เกี่ยวข้องกับการพัฒนาในระดับจังหวัด

การจัดทำแผนพัฒนาสถิติระดับจังหวัดเพชรบูรณ์ (พ.ศ. 2566 – 2570) ได้มีการศึกษานโยบายและยุทธศาสตร์ที่เกี่ยวข้องเพื่อให้เกิดความเชื่อมโยงระหว่างแผนและข้อมูลสถิติที่ใช้ในการกำหนดนโยบายการจัดทำตัวชี้วัดเพื่อติดตามประเมินผล ดังนี้

### 2.1.1 ยุทธศาสตร์ชาติ 20 ปี (พ.ศ. 2561 – 2580)<sup>10</sup>

เครื่องมือสำคัญในการบริหารราชการแผ่นดินและใช้เป็นแนวทางในการสนับสนุนการตัดสินใจของผู้บริหาร รวมถึงการวางกรอบการพัฒนาประเทศให้เป็นไปในแนวทางที่เหมาะสมสอดคล้องกับการเปลี่ยนแปลงของประเทศ ทั้งในด้านเศรษฐกิจ สังคม และทรัพยากรธรรมชาติและสิ่งแวดล้อม ได้อย่างมีประสิทธิภาพ เพื่อให้บรรลุวิสัยทัศน์ “ประเทศไทยมีความมั่นคง มั่งคั่ง ยั่งยืน เป็นประเทศที่พัฒนาแล้ว ด้วยการพัฒนาตามหลักปรัชญาของเศรษฐกิจพอเพียง” หรือตามคติพจน์ “มั่นคง มั่งคั่ง ยั่งยืน” ประกอบด้วย 6 ยุทธศาสตร์โดยมีการแปลงยุทธศาสตร์สู่การปฏิบัติ ดังภาพ 3 เพื่อยกระดับศักยภาพของประเทศในหลากหลายมิติ พัฒนาคนในทุกมิติและในทุกช่วงวัยให้เป็นคนดี คนเก่ง และมีคุณภาพ สร้างโอกาสและความเสมอภาคทางสังคม สร้างการเติบโตบนคุณภาพชีวิตที่เป็นมิตรกับสิ่งแวดล้อม และมีภาครัฐของประชาชนเพื่อประชาชนและประโยชน์ส่วนรวม



ภาพ 3 ยุทธศาสตร์ชาติ 6 ด้านและการแปลงยุทธศาสตร์สู่การปฏิบัติ,  
สำนักงานสภาพัฒนาการเศรษฐกิจและสังคมแห่งชาติ

<sup>10</sup> ที่มา : ยุทธศาสตร์ชาติ 20 ปี (พ.ศ. 2561 – 2580) ,ราชกิจจานุเบกษา เล่มที่ 135 ตอนที่ 82 ก

### 2.1.2 แผนแม่บทภายใต้ยุทธศาสตร์ชาติ<sup>11</sup>

แผนแม่บทภายใต้ยุทธศาสตร์ชาติเป็นส่วนสำคัญในการถ่ายทอดเป้าหมายและประเด็นยุทธศาสตร์ของยุทธศาสตร์ชาติลงสู่แผนระดับต่าง ๆ ต่อไป ซึ่งได้คำนึงถึงประเด็นร่วมหรือประเด็นตัดข้ามยุทธศาสตร์และการประสานเชื่อมโยงเป้าหมายของแต่ละแผนแม่บทภายใต้ยุทธศาสตร์ชาติให้มีความสอดคล้องไปในทิศทางเดียวกัน โดยแผนแม่บทภายใต้ยุทธศาสตร์ชาติจะประกอบด้วย สถานการณ์และแนวโน้มที่เกี่ยวข้องของแผนแม่บท เป้าหมายและตัวชี้วัดในการดำเนินการ ซึ่งแบ่งช่วงเวลาออกเป็น 4 ช่วง ช่วงละ 5 ปี รวมทั้งกำหนดแนวทางการพัฒนา และแผนงาน/โครงการที่สำคัญของแผนแม่บทภายใต้ยุทธศาสตร์ชาติ เพื่อเป็นกรอบในการดำเนินการของหน่วยงานที่เกี่ยวข้องให้บรรลุเป้าหมายการพัฒนาประเทศที่กำหนดไว้ในยุทธศาสตร์ว่า “ประเทศชาติมั่นคง ประชาชนมีความสุข เศรษฐกิจพัฒนาอย่างต่อเนื่อง สังคมเป็นธรรม ฐานทรัพยากรธรรมชาติยั่งยืน” โดยยกระดับศักยภาพของประเทศในหลายมิติ พัฒนาค้นในทุกมิติ และในทุกช่วงวัยให้เป็นคนดี เก่ง และมีคุณภาพ สร้างโอกาสและความเสมอภาคทางสังคม สร้างการเติบโตบนคุณภาพชีวิตที่เป็นมิตรกับสิ่งแวดล้อม และมีภาครัฐของประชาชนเพื่อประชาชนและประโยชน์ส่วนรวม โดยแผนแม่บทภายใต้ยุทธศาสตร์ชาติ มีจำนวน 23 ฉบับ ได้แก่

- 1) ความมั่นคง
- 2) การต่างประเทศ
- 3) การเกษตร
- 4) อุตสาหกรรมและบริการแห่งอนาคต
- 5) การท่องเที่ยว
- 6) พื้นที่และเมืองน่าอยู่อัจฉริยะ
- 7) โครงสร้างพื้นฐาน ระบบโลจิสติกส์ และดิจิทัล
- 8) ผู้ประกอบการและวิสาหกิจขนาดกลางและขนาดย่อมยุคใหม่
- 9) เขตเศรษฐกิจพิเศษ
- 10) การปรับเปลี่ยนค่านิยม และวัฒนธรรม
- 11) ศักยภาพคนตลอดช่วงชีวิต
- 12) การพัฒนาการเรียนรู้
- 13) การเสริมสร้างให้คนไทยมีสุขภาวะที่ดี
- 14) ศักยภาพการกีฬา
- 15) พลังทางสังคม
- 16) เศรษฐกิจฐานราก
- 17) ความเสมอภาคและหลักประกันสังคม
- 18) การเติบโตอย่างยั่งยืน
- 19) การบริหารจัดการน้ำทั้งระบบ
- 20) การบริการประชาชนและประสิทธิภาพภาครัฐ
- 21) การต่อต้านการทุจริตและประพฤติมิชอบ
- 22) กฎหมายและกระบวนการยุติธรรม
- 23) การวิจัยและพัฒนานวัตกรรม

<sup>11</sup> ที่มา : สรุปสาระสำคัญแผนแม่บทภายใต้ยุทธศาสตร์ชาติ (พ.ศ. 2561-2580), สำนักงานสภาพัฒนาการเศรษฐกิจและสังคมแห่งชาติ

แผนแม่บทภายใต้ยุทธศาสตร์ชาติทั้ง 23 ฉบับ เป็นการกำหนดประเด็นในลักษณะที่มีการบูรณาการและเชื่อมโยงระหว่างยุทธศาสตร์ชาติด้านที่เกี่ยวข้อง และประเด็นการพัฒนาจะมีความซ้ำซ้อนกันระหว่างแผนแม่บทฯ เพื่อให้ส่วนราชการสามารถนำแผนแม่บทฯ ไปใช้ในทางปฏิบัติได้อย่างมีประสิทธิภาพ และป้องกันการเกิดความสับสน โดยแผนแม่บทภายใต้ยุทธศาสตร์ชาติเป็นแผนระดับที่ 2 ที่มีความสำคัญในการเป็นแนวทางการพัฒนาและขับเคลื่อนประเทศเพื่อให้บรรลุเป้าหมายของยุทธศาสตร์ และถ่ายทอดไปสู่แนวทางในการปฏิบัติในแผนระดับที่ 3 ของหน่วยงาน ตามมติคณะรัฐมนตรีเมื่อวันที่ 4 ธันวาคม 2560

นอกจากนี้ สำนักงานสภาพัฒนาการเศรษฐกิจและสังคมแห่งชาติได้จัดทำห่วงโซ่คุณค่าของประเทศไทย<sup>12</sup> (Final Value Chain Thailand) ที่ส่งผลให้บรรลุ 140 เป้าหมายแผนแม่บทย่อย ภายใต้แผนแม่บทภายใต้ยุทธศาสตร์ (ฉบับแก้ไข ปี 2566)

### 2.1.3 แผนการปฏิรูปประเทศ (ฉบับปรับปรุง)<sup>13</sup>

แผนการปฏิรูปประเทศ (ฉบับปรับปรุง) เป็นแผนระดับที่ 2 ตามมติคณะรัฐมนตรี เมื่อวันที่ 4 ธันวาคม 2560 โดยส่งผลต่อการบรรลุเป้าหมายของยุทธศาสตร์ชาติ และแผนแม่บทภายใต้ยุทธศาสตร์ ซึ่งทุกหน่วยงานต้องดำเนินการตามกิจกรรมปฏิรูปประเทศที่จะส่งผลให้เกิดการเปลี่ยนแปลงต่อประชาชนอย่างมีนัยสำคัญ (Big Rock) นำไปสู่การปฏิบัติตามหลักความสัมพันธ์เชิงเหตุและผล (Causal Relationship: XYZ) เพื่อให้บรรลุผลสัมฤทธิ์ตามเป้าหมายของยุทธศาสตร์ชาติของแต่ละช่วงเวลา 5 ปี โดยแผนการปฏิรูปประเทศ ฉบับปรับปรุงจะดำเนินการคู่ขนานไปกับเล่มแผนการปฏิรูปประเทศฉบับเดิมที่ประกาศใช้เมื่อเดือนเมษายน 2561 ที่เป็นกิจกรรมในลักษณะภารกิจปกติของหน่วยงาน ซึ่งแผนการปฏิรูปประเทศ 13 ด้าน ได้แก่ ด้านการเมือง ด้านการบริหารราชการแผ่นดิน ด้านกฎหมาย ด้านกระบวนการยุติธรรม ด้านเศรษฐกิจ ด้านทรัพยากรธรรมชาติและสิ่งแวดล้อม ด้านสาธารณสุข ด้านสื่อสารมวลชน เทคโนโลยีสารสนเทศ ด้านสังคม ด้านพลังงาน ด้านการป้องกันและปราบปรามการทุจริตและประพฤติมิชอบ ด้านการศึกษา ด้านวัฒนธรรม กีฬาแรงงาน และการพัฒนาทรัพยากรมนุษย์

### 2.1.4 (ร่าง) แผนพัฒนาเศรษฐกิจและสังคมแห่งชาติ ฉบับที่ 13 (พ.ศ. 2566 – 2570)<sup>14</sup>

(ร่าง) แผนพัฒนาเศรษฐกิจและสังคมแห่งชาติ ฉบับที่ 13 (พ.ศ. 2566 - 2570) เป็นแผนพัฒนาฯ ฉบับแรกที่เริ่มต้นกระบวนการยกร่างกรอบแผนแม่บทภายใต้ยุทธศาสตร์ชาติและจะมีผลในการใช้เป็นกรอบเพื่อกำหนดแผนแม่บทภายใต้ยุทธศาสตร์ชาติ และแผนปฏิบัติการในช่วง 5 ปีที่สองของยุทธศาสตร์ชาติ 20 ปี โดยการกำหนดทิศทางการพัฒนาประเทศในระยะของแผนพัฒนาฯ ได้น้อมนำปรัชญาของเศรษฐกิจพอเพียงมาเป็นหลักในการขับเคลื่อนและวางแผนการพัฒนาประเทศ ไปสู่การบรรลุเป้าหมายในมิติต่าง ๆ ภายใต้ยุทธศาสตร์ชาติได้อย่างเป็นรูปธรรม ซึ่งการกำหนดทิศทางการพัฒนาประเทศในระยะต่อไปจึงจำเป็นต้องให้ความสำคัญกับปัจจัยทั้งภายนอกและภายใน ตลอดจนผลจากการเปลี่ยนแปลงของปัจจัยที่มีอิทธิพลต่อโครงสร้างและองค์ประกอบของประเทศในทุกมิติ เพื่อนำมาประมวลผลประกอบการกำหนดทิศทางการพัฒนาประเทศที่ควรจะมีไปในอนาคต บนหลักปรัชญาของเศรษฐกิจพอเพียงที่สอดคล้องกับเป้าหมายการพัฒนาที่ยั่งยืนของโลก (SDGs)

(ร่าง) แผนพัฒนาฯ ฉบับที่ 13 มีจุดมุ่งหมายเพื่อขับเคลื่อนการพัฒนาประเทศให้สามารถบรรลุผลตามเป้าหมายการพัฒนาระยะยาวที่กำหนดไว้ในยุทธศาสตร์ชาติ โดยมุ่งหวังให้แผนพัฒนาฯ ฉบับที่ 13 (พ.ศ. 2566 - 2570) ทำหน้าที่เป็นกลไกในการชี้ประเด็นที่มีลำดับความสำคัญสูงต่อการพัฒนาประเทศ

<sup>12</sup> ที่มา: ห่วงโซ่คุณค่าของประเทศไทย (Value Chain Thailand) (ฉบับแก้ไขปี 2566) , สำนักงานสภาพัฒนาการเศรษฐกิจและสังคมแห่งชาติ

<sup>13</sup> ที่มา: แผนการปฏิรูปประเทศ (ฉบับปรับปรุง) , สำนักงานสภาพัฒนาการเศรษฐกิจและสังคมแห่งชาติ

<sup>14</sup> ที่มา: (ร่าง) แผนพัฒนาเศรษฐกิจและสังคมแห่งชาติ ฉบับที่ 13 (พ.ศ. 2566 - 2570) ตุลาคม 2564

ในระยะ 5 ปี และเพื่อผลักดันให้ประเทศสามารถก้าวข้ามความท้าทายต่าง ๆ เพื่อขับเคลื่อนสู่ความเจริญเติบโตที่ทุกภาคส่วนได้รับประโยชน์อย่างเท่าเทียมกัน โดยมีวัตถุประสงค์เพื่อพลิกโฉมประเทศไทยสู่ “สังคมก้าวหน้า เศรษฐกิจสร้างมูลค่าอย่างยั่งยืน” จึงได้กำหนดเป้าหมายหลัก 5 ประการ ประกอบด้วย

- 1) การปรับโครงสร้างการผลิตสู่เศรษฐกิจฐานนวัตกรรม
- 2) การพัฒนาคนสำหรับโลกยุคใหม่
- 3) การมุ่งสู่สังคมแห่งโอกาสและความเป็นธรรม
- 4) การเปลี่ยนผ่านไปสู่ความยั่งยืน
- 5) การเสริมสร้างความสามารถของประเทศในการรับมือกับความเสี่ยงและการเปลี่ยนแปลงภายใต้บริบทโลกใหม่

ดังนั้น (ร่าง) แผนพัฒนาฯ ฉบับที่ 13 จึงได้กำหนดหมวดหมู่การพัฒนา จำนวน 13 ประการ ที่มีลักษณะเชิงบูรณาการ ซึ่งสามารถนำไปสู่การพัฒนาทั้งในด้านเศรษฐกิจ สังคม ทรัพยากรธรรมชาติและสิ่งแวดล้อมไปพร้อม ๆ กัน ทำให้หมวดหมู่แต่ละประการสามารถสนับสนุนเป้าหมายหลักได้มากกว่าหนึ่งข้อ โดยหมวดหมู่ทั้ง 13 ประการ แบ่งออกได้เป็น 4 มิติ ดังนี้

- 1) มิติภาคการผลิตและบริการเป้าหมาย
  - หมวดหมู่ที่ 1 ไทยเป็นประเทศชั้นนำด้านสินค้าเกษตรและเกษตรแปรรูปมูลค่าสูง
  - หมวดหมู่ที่ 2 ไทยเป็นจุดหมายของการท่องเที่ยวที่เน้นคุณภาพและความยั่งยืน
  - หมวดหมู่ที่ 3 ไทยเป็นฐานการผลิตยานยนต์ไฟฟ้าที่สำคัญของโลก
  - หมวดหมู่ที่ 4 ไทยเป็นศูนย์กลางทางการแพทย์และสุขภาพมูลค่าสูง
  - หมวดหมู่ที่ 5 ไทยเป็นประตูการค้าการลงทุนและยุทธศาสตร์ทางโลจิสติกส์ที่สำคัญของภูมิภาค
  - หมวดหมู่ที่ 6 ไทยเป็นศูนย์กลางด้านดิจิทัลและอุตสาหกรรมอิเล็กทรอนิกส์อัจฉริยะของอาเซียน
- 2) มิติโอกาสและความเสมอภาคทางเศรษฐกิจและสังคม
  - หมวดหมู่ที่ 7 ไทยมีวิสาหกิจขนาดกลางและขนาดย่อมที่เข้มแข็ง มีศักยภาพสูง และสามารถแข่งขันได้
  - หมวดหมู่ที่ 8 ไทยมีพื้นที่และเมืองอัจฉริยะที่น่าอยู่ ปลอดภัย เติบโตได้อย่างยั่งยืน
  - หมวดหมู่ที่ 9 ไทยมีความยากจนข้ามรุ่นลดลง และคนไทยทุกคนมีความคุ้มครองทางสังคมที่เพียงพอ เหมาะสม
- 3) มิติความยั่งยืนของทรัพยากรธรรมชาติและสิ่งแวดล้อม
  - หมวดหมู่ที่ 10 ไทยมีเศรษฐกิจหมุนเวียนและสังคมคาร์บอนต่ำ
  - หมวดหมู่ที่ 11 ไทยสามารถลดความเสี่ยงและผลกระทบจากภัยธรรมชาติและ การเปลี่ยนแปลงสภาพภูมิอากาศ
- 4) มิติปัจจัยผลักดันการพลิกโฉมประเทศ
  - หมวดหมู่ที่ 12 ไทยมีกำลังคนสมรรถนะสูง มุ่งเรียนรู้อย่างต่อเนื่อง ตอบโจทย์การพัฒนาแห่งอนาคต
  - หมวดหมู่ที่ 13 ไทยมีภาครัฐที่ทันสมัย มีประสิทธิภาพ และตอบโจทย์ประชาชน

### 2.1.5 การพัฒนาที่ยั่งยืน (Sustainable Development)<sup>15</sup>

การพัฒนาที่ยั่งยืน (Sustainable Development) คือ แนวทางการพัฒนาที่ตอบสนองความต้องการของคนรุ่นปัจจุบัน โดยไม่ลดทอนความสามารถในการตอบสนอง ความต้องการของคนรุ่นหลัง (Brundtland Report, 1987) โดยการบรรลุการพัฒนาที่ยั่งยืน มีองค์ประกอบสำคัญ 3 ประการ ได้แก่ การเติบโตทางเศรษฐกิจ (Economic Growth) ความครอบคลุมทางสังคม (Social Inclusion) และการคุ้มครองสิ่งแวดล้อม (Environmental Protection)



ภาพ 4 17 เป้าหมายการพัฒนาที่ยั่งยืน, สำนักงานสภาพัฒนาการเศรษฐกิจและสังคมแห่งชาติ

ในการประชุมสมัชชาสหประชาชาติสมัยสามัญ ครั้งที่ 70 เมื่อวันที่ 25 กันยายน 2558 ณ สำนักงานใหญ่สหประชาชาติ ประเทศไทยและประเทศสมาชิกสหประชาชาติรวม 193 ประเทศ ร่วมลงนามรับรองวาระการพัฒนาที่ยั่งยืน ค.ศ. 2030 (2030 Agenda for Sustainable Development) ซึ่งเป็นกรอบการพัฒนาของโลกเพื่อร่วมกันบรรลุการพัฒนาทางสังคม เศรษฐกิจ และสิ่งแวดล้อมอย่างยั่งยืน โดยไม่ทิ้งใครไว้ข้างหลัง ภายในปี ค.ศ. 2030 โดยกำหนดให้มีเป้าหมายการพัฒนาที่ยั่งยืน (Sustainable Development Goals: SDGs) เป็นแนวทางให้แต่ละประเทศดำเนินการร่วมกัน

ภาพ 5 การจัดกลุ่ม SDGs ตามปัจจัยที่เชื่อมโยงกัน 5 มิติ (5P)



<sup>15</sup> ที่มา: สำนักงานสภาพัฒนาการเศรษฐกิจและสังคมแห่งชาติ, <https://sdgs.nesdc.go.th/>

เป้าหมายการพัฒนาที่ยั่งยืน(SDGs) 17 เป้าหมาย ประกอบไปด้วย 169 เป้าหมายย่อย (SDG Targets) ที่มีความเป็นสากล เชื่อมโยงและเกื้อหนุนกัน และกำหนดให้มี 247 ตัวชี้วัด เพื่อใช้ติดตามและประเมินความก้าวหน้าของการพัฒนา โดยสามารถจัดกลุ่ม SDGs ตามปัจจัยที่เชื่อมโยงกันใน 5 มิติ (5P) ได้แก่

- 1) พัฒนาคอน (People) ให้ความสำคัญกับการขจัดปัญหาความยากจนและความหิวโหย และลดความเหลื่อมล้ำในสังคม ประกอบด้วย
  - เป้าหมายที่ 1: ขจัดความยากจน
  - เป้าหมายที่ 2: ยุติความหิวโหย บรรลุความมั่นคงทางอาหารและยกระดับโภชนาการสำหรับทุกคนในทุกวัย
  - เป้าหมายที่ 3: สร้างหลักประกันว่าคนมีชีวิตที่มีสุขภาพดีและส่งเสริมสวัสดิภาพสำหรับทุกคนในทุกวัย
  - เป้าหมายที่ 4: สร้างหลักประกันว่าทุกคนมีการศึกษาที่มีคุณภาพอย่างครอบคลุมและเท่าเทียม และสนับสนุนโอกาสในการเรียนรู้ตลอดชีวิต
  - เป้าหมายที่ 5: บรรลุความเท่าเทียมระหว่างเพศ และเสริมสร้างความเข้มแข็งให้แก่สตรีและเด็กหญิง
- 2) สิ่งแวดล้อม (Planet) ให้ความสำคัญกับการปกป้องและรักษาทรัพยากรธรรมชาติและสภาพภูมิอากาศเพื่อพลเมืองโลกรุ่นต่อไป ประกอบด้วย
  - เป้าหมายที่ 7: สร้างหลักประกันให้ทุกคนสามารถเข้าถึงพลังงานสมัยใหม่ที่ยั่งยืนในราคาที่ย่อมเยา
  - เป้าหมายที่ 8: ส่งเสริมการเติบโตทางเศรษฐกิจที่ต่อเนื่อง ครอบคลุม และยั่งยืน การจ้างงานเต็มที่ มีผลิตภาพ และการมีงานที่เหมาะสมสำหรับทุกคน
  - เป้าหมายที่ 9 : สร้างโครงสร้างพื้นฐานที่มีความทนทาน ส่งเสริมการพัฒนาอุตสาหกรรมที่ครอบคลุมและยั่งยืน และส่งเสริมนวัตกรรม
  - เป้าหมายที่ 10 : ลดความไม่เสมอภาคภายในประเทศและระหว่างประเทศ
  - เป้าหมายที่ 11 : ทำให้เมืองและการตั้งถิ่นฐานของมนุษย์มีความครอบคลุม ปลอดภัย มีภูมิคุ้มกันและยั่งยืน
- 3) เศรษฐกิจและความมั่งคั่ง (Prosperity) ส่งเสริมให้ประชาชนมีความเป็นอยู่ที่ดีและสอดคล้องกับธรรมชาติ ประกอบด้วย
  - เป้าหมายที่ 6: สร้างหลักประกันว่าจะมีการจัดให้มีน้ำและสุขอนามัยสำหรับทุกคนและมีการบริหารจัดการที่ยั่งยืน
  - เป้าหมายที่ 12: สร้างหลักประกันให้มีรูปแบบการผลิตและการบริโภคที่ยั่งยืน
  - เป้าหมายที่ 13: เร่งต่อสู้กับการเปลี่ยนแปลงสภาพภูมิอากาศและผลกระทบที่เกิดขึ้น
  - เป้าหมายที่ 14: อนุรักษ์และใช้ประโยชน์จากมหาสมุทร ทะเล และทรัพยากรทางทะเลอย่างยั่งยืนเพื่อการพัฒนาที่ยั่งยืน
  - เป้าหมายที่ 15: ปกป้อง พื้นฟู และสนับสนุนการใช้ระบบนิเวศบนบกอย่างยั่งยืน จัดการป่าไม้อย่างยั่งยืนต่อสู้การกลายสภาพเป็นทะเลทราย หยุดการเสื่อมโทรมของที่ดินและฟื้นสภาพกลับมาใหม่ และหยุดการสูญเสียความหลากหลายทางชีวภาพ

- 4) สันติภาพและความยุติธรรม (Peace) ยึดหลักการอยู่ร่วมกันอย่างสันติ มีสังคมที่สงบสุข และไม่แบ่งแยก ประกอบด้วย
 

เป้าหมายที่ 16: ส่งเสริมสังคมที่สงบสุขและครอบคลุมเพื่อการพัฒนาที่ยั่งยืน ให้ทุกคนเข้าถึงความยุติธรรมและสร้างสถาบันที่มีประสิทธิภาพ รับผิดชอบและครอบคลุมในทุกระดับ
- 5) ความเป็นหุ้นส่วนการพัฒนา (Partnership) ความร่วมมือของทุกภาคส่วนในการขับเคลื่อนวาระการพัฒนาที่ยั่งยืน ประกอบด้วย
 

เป้าหมายที่ 17: เสริมความเข้มแข็งให้แก่กลไกการดำเนินงานและฟื้นฟูสภาพหุ้นส่วนความร่วมมือระดับโลกสำหรับการพัฒนาที่ยั่งยืน

#### 2.1.6 (ร่าง) กรอบแผนพัฒนาภาคเหนือ (พ.ศ. 2566 – 2570)<sup>16</sup>

(ร่าง) กรอบแผนพัฒนาภาคเหนือ (พ.ศ. 2566 – 2570) มีเป้าหมายการพัฒนาที่มุ่งการพัฒนาเศรษฐกิจสร้างสรรค์ของประเทศ เชื่อมโยงกับอนุภูมิภาค และเติบโตอย่างยั่งยืน ตามแนวคิด “เศรษฐกิจสร้างสรรค์ สานสัมพันธ์ระหว่างพื้นที่ สุขภาวะดี วิถีชีวิตยั่งยืน” โดยให้ความสำคัญกับการพัฒนา 4C ได้แก่ Creative พัฒนาเศรษฐกิจสร้างสรรค์มูลค่าสูง โดยการสร้างระบบนิเวศ เมือง และพื้นที่สร้างสรรค์ตลอดจนสามารถพัฒนาสู่การเป็นสินค้าและบริการสร้างสรรค์ Connect สร้างโอกาสในการเชื่อมโยงเศรษฐกิจภายในประเทศและกับอนุภูมิภาค ทั้งในส่วนของการเชื่อมโยงเศรษฐกิจพิเศษ เขตเศรษฐกิจพิเศษชายแดน เมืองสร้างสรรค์ และกลุ่มผู้คนสร้างสรรค์ Clean พัฒนาตามแนววิถีใหม่ (New Normal) บนฐานการเติบโตอย่างยั่งยืนของการอนุรักษ์สิ่งแวดล้อม การดูแลความสะอาดของเมือง และการใช้พลังงานสะอาด โดยคำนึงถึง Care ที่ให้ความสำคัญอย่างต่อเนื่องกับการดูแลผู้สูงอายุ และผู้ด้อยโอกาสในสังคมและพัฒนาศักยภาพแรงงาน

เป้าหมาย

- 1) อัตราการเจริญเติบโตทางเศรษฐกิจของภาคเหนือขยายตัวเพิ่มขึ้น
  - 2) สัมประสิทธิ์ความไม่เสมอภาค (Gini Coefficient) ในการกระจายรายได้ของภาคเหนือลดลง
- ประเด็นการพัฒนาเพื่อให้บรรลุผลตามทิศทางการพัฒนาภาคเหนือ มีดังนี้
- 1) พัฒนาสู่การเป็นระเบียงเศรษฐกิจพิเศษภาคเหนือ Creative LANNA ในพื้นที่จังหวัดเชียงใหม่ เชียงราย ลำพูน ลำปาง
  - 2) พัฒนาการผลิตตามระบบเกษตรกรรมยั่งยืน เชื่อมโยงสู่อุตสาหกรรมแปรรูปมูลค่าสูง
  - 3) พัฒนาการท่องเที่ยวและบริการบนฐานภูมิปัญญาและวัฒนธรรม
  - 4) เสริมศักยภาพของเมืองและพื้นที่เขตเศรษฐกิจพิเศษชายแดนเพื่อรองรับการขยายตัวทางเศรษฐกิจ และเอื้อต่อการอยู่อาศัย
  - 5) พัฒนาและยกระดับคุณภาพชีวิต เพื่อแก้ไขปัญหาความยากจน พัฒนาผู้สูงอายุสู่การเป็นผู้สูงอายุที่มีศักยภาพ (Active Aging) และพัฒนาทักษะฝีมือแรงงาน
  - 6) อนุรักษ์และฟื้นฟูป่าต้นน้ำ พัฒนาระบบบริหารจัดการน้ำที่มีความสมดุล ป้องกันและแก้ไขปัญหาหมอกควัน ปัญหาลิงแวดล้อมเมือง

<sup>16</sup> ที่มา: [https://www.nesdc.go.th/ewt\\_dl\\_link.php?nid=11684&filename=index](https://www.nesdc.go.th/ewt_dl_link.php?nid=11684&filename=index)

### 2.1.7 แผนพัฒนากลุ่มจังหวัดภาคเหนือตอนล่าง 1 (พิษณุโลก เพชรบูรณ์ อุตรดิตถ์ สุโขทัย และตาก) พ.ศ. 2566 – 2570<sup>17</sup>

กลุ่มจังหวัดภาคเหนือตอนล่าง 1 ประกอบด้วย จังหวัดพิษณุโลก จังหวัดเพชรบูรณ์ จังหวัดอุตรดิตถ์ จังหวัดสุโขทัย และจังหวัดตาก มีวิสัยทัศน์ของกลุ่มจังหวัดภาคเหนือตอนล่าง 1 มุ่งสู่การพัฒนาเพื่อเป็นการเชื่อมโยงและความร่วมมือในการพัฒนาของจังหวัด กลุ่มจังหวัด ประเทศในกลุ่มอนุภูมิภาคแม่น้ำโขงที่ใช้ระเบียบเศรษฐกิจเหนือ-ใต้ (NSEC) กับระเบียบเศรษฐกิจตะวันออก-ตะวันตก (EWEC) และระเบียบเศรษฐกิจ (LIMEC) กลุ่มประเทศ (BIMSTEC) และประเทศที่มีศักยภาพในด้านการค้าการลงทุน การศึกษา การสาธารณสุข การเกษตร และการท่องเที่ยว การประชุมและการจัดนิทรรศการ โดยมุ่งเน้นการนำนวัตกรรมและเทคโนโลยีที่มีอยู่และพัฒนาใหม่มาใช้ประโยชน์ ภายใต้เป้าหมายการพัฒนากลุ่มจังหวัด “เป็นศูนย์กลางเชื่อมโยงระเบียบเศรษฐกิจเหนือ-ใต้ (NSEC) กับระเบียบเศรษฐกิจตะวันออก – ตะวันตก (EWEC) ที่เข้มแข็ง”

#### เป้าประสงค์รวม (Ultimate Goals)

กลุ่มจังหวัดภาคเหนือตอนล่าง 1 ได้กำหนดเป้าประสงค์เพื่อรองรับเป้าหมายการพัฒนากลุ่มจังหวัดว่า “พัฒนากลุ่มจังหวัดเพื่อความผาสุกของประชาชน” โดยมีตัวชี้วัดความสำเร็จ คือ

- 1) มูลค่าผลิตภัณฑ์มวลรวมกลุ่มจังหวัดเพิ่มขึ้นร้อยละ 10 (ค่าฐานปี 2562=346,837 ล้านบาท)
- 2) มูลค่าผลิตภัณฑ์มวลรวมกลุ่มจังหวัดเฉลี่ยต่อหัวต่อปีเพิ่มขึ้นร้อยละ 10 (ค่าฐานปี 2562=102,936 บาท)
- 3) ค่าดัชนีความก้าวหน้าของคน (HAI) เฉลี่ยของกลุ่มจังหวัดต้องไม่น้อยกว่าค่าเฉลี่ยของปี 2562 (ค่าฐาน=0.6005)

#### ตำแหน่งการพัฒนา (Positioning) ของกลุ่มจังหวัดภาคเหนือตอนล่าง 1

1. การค้าและบริการเชื่อมโยงนานาชาติ
2. การท่องเที่ยวที่หลากหลาย
3. การเกษตรและเกษตรแปรรูป
4. ศูนย์กลางด้านการศึกษาและสาธารณสุข

#### ประเด็นการพัฒนากลุ่มจังหวัด

- ประเด็นการพัฒนาที่ 1 : ส่งเสริมการค้า การลงทุน โครงข่ายคมนาคมและสิ่งอำนวยความสะดวกเพื่อรองรับการพัฒนา
- ประเด็นการพัฒนาที่ 2 : การพัฒนาการท่องเที่ยวที่ได้มาตรฐานและยั่งยืน เป็นศูนย์กลางการประชุมและจัดนิทรรศการ
- ประเด็นการพัฒนาที่ 3 : การเพิ่มประสิทธิภาพการผลิตและสร้างมูลค่าเพิ่มให้สินค้าเกษตร สอดคล้องกับการตลาดด้วยนวัตกรรมและเทคโนโลยี
- ประเด็นการพัฒนาที่ 4 : การพัฒนาทรัพยากรมนุษย์และสุขภาพครบวงจร
- ประเด็นการพัฒนาที่ 5 : การบริหารจัดการทรัพยากรธรรมชาติและสิ่งแวดล้อมอย่างยั่งยืน

<sup>17</sup> ที่มา: <https://www-osmnorth--s1-moi-go-th.translate.goog/news>



## 2.1.8 แผนพัฒนาจังหวัดเพชรบูรณ์ พ.ศ. 2566 – 2570<sup>18</sup>

แผนพัฒนาจังหวัดเพชรบูรณ์ (พ.ศ. 2566 – 2570) จัดทำขึ้นเพื่อให้จังหวัดเพชรบูรณ์มีทิศทางการดำเนินงานที่ชัดเจน สอดคล้องเชื่อมโยงกับยุทธศาสตร์ชาติ แผนแม่บทภายใต้ยุทธศาสตร์ชาติ แผนการปฏิรูปประเทศ แผนพัฒนาเศรษฐกิจและสังคมแห่งชาติ นโยบายรัฐบาล แผนรายสาขาต่าง ๆ ข้อเสนอการนายกรัฐมนตรื แผนพัฒนาภาค และบริบทที่เกี่ยวข้อง รวมทั้งใช้เป็นแนวทางในการขับเคลื่อนการดำเนินงาน และการติดตาม ประเมินผลได้อย่างมีประสิทธิภาพและบรรลุผลสัมฤทธิ์ ซึ่งได้มีการกำหนดเป้าหมายการพัฒนา พันธกิจ ประเด็น การพัฒนา เป้าประสงค์ ตัวชี้วัดความสำเร็จตามเป้าหมายการพัฒนาและแนวทางการพัฒนาจังหวัด

เป้าหมายการพัฒนาจังหวัด : ดินแดนแห่งความสุขของคนอยู่และผู้มาเยือน “จังหวัดเพชรบูรณ์ มุ่งส่งเสริมการเกษตรและสินค้าปลอดภัย พัฒนาและยกระดับการท่องเที่ยวเพื่อสร้างสรรค์มูลค่าเพิ่ม พร้อมกับยกระดับคุณภาพชีวิตและเสริมสร้างมั่นคงของสังคม รวมทั้งรักษาทรัพยากรธรรมชาติและสิ่งแวดล้อมให้มีความยั่งยืน เพื่อให้ไปสู่การเป็นเมืองแห่งความสุขของคนอยู่และผู้มาเยือน”

ประเด็นการพัฒนาจังหวัดเพชรบูรณ์

- 1) การส่งเสริมเกษตรปลอดภัยและเกษตรอินทรีย์อย่างครบวงจร
- 2) ส่งเสริมและพัฒนาการท่องเที่ยวเพื่อสร้างสรรค์มูลค่าเพิ่ม
- 3) ยกระดับคุณภาพชีวิตและเสริมสร้างความมั่นคงอย่างเท่าเทียม
- 4) การบริหารจัดการทรัพยากรธรรมชาติและสิ่งแวดล้อมอย่างยั่งยืน
- 5) ยกระดับขีดความสามารถทางการแข่งขันทางเศรษฐกิจ

---

<sup>18</sup> ที่มา: [http://www.phetchabun.go.th/fileupload/download\\_plan](http://www.phetchabun.go.th/fileupload/download_plan)

## 2.2 การวิเคราะห์ประเด็นการพัฒนาจังหวัดภายใต้แผนพัฒนาจังหวัดที่เป็นปัจจุบันที่สอดคล้องกับนโยบายและยุทธศาสตร์ต่าง ๆ ที่เกี่ยวข้องกับการพัฒนาในระดับจังหวัด

สำนักงานสถิติจังหวัดในฐานะฝ่ายเลขานุการคณะกรรมการสถิติระดับจังหวัดได้ดำเนินการหารือร่วมกับสำนักงานจังหวัดเกี่ยวกับการวิเคราะห์ประเด็นการพัฒนาจังหวัดที่สอดคล้องกับนโยบายและยุทธศาสตร์ต่าง ๆ ที่เกี่ยวข้องกับการพัฒนาในระดับจังหวัด สามารถสรุปความสอดคล้องเชื่อมโยงระหว่างประเด็นยุทธศาสตร์การพัฒนา และตัวชี้วัดของจังหวัดเพชรบูรณ์ กับประเด็นหมุดหมายและตัวชี้วัดตาม (ร่าง) แผนพัฒนาฯ ฉบับที่ 13 แสดงได้ดังตารางต่อไปนี้

**ตาราง 1** ความสอดคล้องระหว่างประเด็นหมุดหมายตาม (ร่าง) แผนพัฒนาเศรษฐกิจและสังคมแห่งชาติ ฉบับที่ 13 และประเด็นการพัฒนาจังหวัดของแผนพัฒนาจังหวัดฯ

ประเด็นหมุดหมาย (ร่าง) แผนฯ 13	ประเด็นการพัฒนาจังหวัด
1. ไทยเป็นประเทศชั้นนำด้านสินค้าเกษตรและเกษตรแปรรูปมูลค่าสูง	1. การส่งเสริมเกษตรปลอดภัยและเกษตรอินทรีย์อย่างครบวงจร
2. ไทยเป็นจุดหมายของการท่องเที่ยวที่เน้นคุณภาพและความยั่งยืน	2. ส่งเสริมและพัฒนาการท่องเที่ยวเพื่อสร้างสรรค์มูลค่าเพิ่ม
3. ไทยเป็นฐานการผลิตยานยนต์ไฟฟ้าที่สำคัญของโลก	-
4. ไทยเป็นศูนย์กลางทางการแพทย์และสุขภาพมูลค่าสูง	-
5. ไทยเป็นประตูการค้าการลงทุนและยุทธศาสตร์ทางโลจิสติกส์ที่สำคัญของภูมิภาค	5. ยกระดับขีดความสามารถทางการแข่งขันทางเศรษฐกิจ
6. ไทยเป็นศูนย์กลางด้านดิจิทัลและอุตสาหกรรมอิเล็กทรอนิกส์อัจฉริยะของอาเซียน	
7. ไทยมีวิสาหกิจขนาดกลางและขนาดย่อมที่เข้มแข็ง มีศักยภาพสูง และสามารถแข่งขันได้	
8. ไทยมีพื้นที่และเมืองอัจฉริยะที่น่าอยู่ ปลอดภัย เติบโตได้อย่างยั่งยืน	-
9. ไทยมีความยากจนข้ามรุ่นลดลง และคนไทยทุกคนมีความคุ้มครองทางสังคมที่เพียงพอ เหมาะสม	3. ยกระดับคุณภาพชีวิตและเสริมสร้างความมั่นคงอย่างเท่าเทียม
10. ไทยมีเศรษฐกิจหมุนเวียนและสังคมคาร์บอนต่ำ	-
11. ไทยสามารถลดความเสี่ยงและผลกระทบจากภัยธรรมชาติและการเปลี่ยนแปลงสภาพภูมิอากาศ	4. การบริหารจัดการทรัพยากรธรรมชาติและสิ่งแวดล้อม
12. ไทยมีกำลังคนสมรรถนะสูง มุ่งเรียนรู้อย่างต่อเนื่อง ตอบโจทย์การพัฒนาแห่งอนาคต	3. ยกระดับคุณภาพชีวิตและเสริมสร้างความมั่นคงอย่างเท่าเทียม 5. ยกระดับขีดความสามารถทางการแข่งขันทางเศรษฐกิจ
13. ไทยมีภาครัฐที่ทันสมัย มีประสิทธิภาพ และตอบโจทย์ประชาชน	-

ตาราง 2 ตัวชี้วัดตาม (ร่าง) แผนพัฒนาเศรษฐกิจและสังคมแห่งชาติ ฉบับที่ 13 และความสอดคล้องระหว่างตัวชี้วัดตามแผนพัฒนาจังหวัดฯ

ตัวชี้วัด (ร่าง) แผนพัฒนาฯ ฉบับที่ 13	ตัวชี้วัดของจังหวัดเพชรบูรณ์
1.1 GDP สาขาเกษตรเติบโต ร้อยละ 4.5 ต่อปี	<ol style="list-style-type: none"> <li>อัตราการขยายตัวของผลิตภัณฑ์มวลรวมภาคเกษตรเพิ่มขึ้น</li> <li>จำนวนเกษตรกรที่เข้ากระบวนการรับรองมาตรฐานเกษตรอินทรีย์เพิ่มขึ้น (ราย)</li> <li>จำนวนเกษตรกรที่ผ่านการรับรองมาตรฐานเกษตรปลอดภัย (GAP) เพิ่มขึ้น</li> <li>จำนวนเกษตรกรที่ได้รับส่งเสริมด้านการตลาดตามนโยบาย “ตลาดนำการผลิต” เพิ่มขึ้น</li> <li>จำนวนเกษตรกรที่ได้รับการส่งเสริมด้านการสร้างอาชีพเพิ่มขึ้น</li> </ol>
1.2 รายได้สุทธิครัวเรือนเกษตรกร ไม่ต่ำกว่า 537,000 บาทต่อครัวเรือน	
1.3 พื้นที่ทำเกษตรกรรมยั่งยืนเพิ่มขึ้นเป็น 10 ล้านไร่	
1.4 พื้นที่เพาะปลูกพืชที่ไม่เหมาะสมลดลง ร้อยละ 10	
1.5 ภาคเกษตรมีผลผลิตภาพการผลิตรวม (TFP) เฉลี่ยร้อยละ 1.5	
1.6 มีตลาดกลางสินค้าเกษตรภูมิภาค	
1.7 จำนวนสหกรณ์ภาคเกษตรในชั้นที่ 1 ตามเกณฑ์การจัดระดับความเข้มแข็งสหกรณ์เพิ่มขึ้นอย่างน้อย ร้อยละ 18	
1.8 จำนวนกลุ่มเกษตรกรในชั้นที่ 1 ตามเกณฑ์การจัดระดับความเข้มแข็งกลุ่มเกษตรกรเพิ่มขึ้นอย่างน้อยร้อยละ 6	
1.9 จำนวนวิสาหกิจชุมชนในระดับดี ตามเกณฑ์การจัดระดับความเข้มแข็งวิสาหกิจชุมชนเพิ่มขึ้นอย่างน้อยร้อยละ 5	
1.10 ผู้ประกอบการเกษตรเพิ่มขึ้น (การประเมินของ กษ.) ปีละ 4,000 ราย	
1.11 มูลค่าการลงทุนในเขตพัฒนาพิเศษภาคตะวันออก	-
1.12 มูลค่าการลงทุนในเขตพัฒนาเศรษฐกิจพิเศษชายแดน	-
1.13 รายได้จากการท่องเที่ยวเมืองท่องเที่ยวรองเฉลี่ยทุกเมืองเพิ่มขึ้นร้อยละ 10 ต่อปี	1. รายได้จากการท่องเที่ยวเพิ่มขึ้นมูลค่าจำหน่ายผลิตภัณฑ์ OTOP ผลิตภัณฑ์ชุมชน และของฝากของที่ระลึกเพิ่มขึ้น
1.14 พื้นที่ป่าไม้เพิ่มขึ้น โดยเป็นป่าไม้ธรรมชาติ ร้อยละ 33 และพื้นที่ป่าเศรษฐกิจเพื่อการใช้ประโยชน์ ร้อยละ 12 ของพื้นที่ประเทศ	<ol style="list-style-type: none"> <li>อัตราการเปลี่ยนแปลงพื้นที่ป่าเพิ่มขึ้น</li> <li>สัดส่วนปริมาณขยะที่กำจัดถูกต้องต่อปริมาณขยะที่เกิดขึ้น</li> <li>อัตราการจ้างแรงงานทดแทนแต่ละประเภทเพิ่มขึ้น</li> <li>ปริมาณการปล่อยก๊าซเรือนกระจกลดลง</li> </ol>

ตาราง 2 ตัวชี้วัดตาม (ร่าง) แผนพัฒนาเศรษฐกิจและสังคมแห่งชาติ ฉบับที่ 13 และความสอดคล้องระหว่างตัวชี้วัดตามแผนพัฒนาจังหวัดฯ (ต่อ)

ตัวชี้วัด (ร่าง) แผนพัฒนาฯ ฉบับที่ 13	ตัวชี้วัดของจังหวัดเพชรบูรณ์
1.15 ดัชนีการพัฒนามนุษย์ 0.82 ภายในปี 2570	<p><b>มิติการพัฒนาคน (People)</b></p> <ol style="list-style-type: none"> <li>อัตราการเข้าเรียนรวมระดับมัธยมศึกษาตอนปลายและอาชีวศึกษา (เทียบกับประชากรวัยเรียนอายุ 15-17 ปี)</li> <li>จำนวนปีการศึกษาเฉลี่ยของประชากรอายุ 15-59 ปี</li> <li>คะแนนเฉลี่ยรวมผลการทดสอบ O-NET ระดับมัธยมศึกษาตอนปลายเพิ่มขึ้น</li> </ol> <p><b>มิติเศรษฐกิจและความมั่นคง (Prosperity)</b></p> <ol style="list-style-type: none"> <li>ผลิตภาพแรงงานเพิ่มขึ้น</li> <li>อัตราการขยายตัวของผลิตภัณฑ์มวลรวมภาคเกษตรเพิ่มขึ้น</li> <li>ผลิตภัณฑ์มวลรวมภาคการขนส่งสถานที่เก็บสินค้าเพิ่มขึ้น</li> </ol> <p><b>มิติสิ่งแวดล้อม (Planet)</b></p> <ol style="list-style-type: none"> <li>อัตราการเปลี่ยนแปลงพื้นที่ป่าเพิ่มขึ้น</li> <li>สัดส่วนปริมาณขยะที่กำจัดถูกต้องต่อปริมาณขยะที่เกิดขึ้น</li> <li>จำนวนของประชากรที่ประสบภัยแล้งลดลง</li> <li>จำนวนของประชากรที่ประสบอุทกภัยลดลง</li> </ol> <p><b>มิติความเป็นหุ้นส่วนการพัฒนา (Partnership)</b></p> <ol style="list-style-type: none"> <li>ร้อยละของประชาชนที่เข้าถึงอินเทอร์เน็ตเพิ่มขึ้น</li> </ol>

นอกจากนี้ฝ่ายเลขานุการคณะกรรมการสถิติระดับจังหวัดได้ประชุมหารือร่วมกับสำนักงานจังหวัดเพชรบูรณ์ได้สรุปความสอดคล้องเชื่อมโยงระหว่างประเด็นการพัฒนาจังหวัดภายใต้แผนพัฒนาจังหวัดที่เป็นปัจจุบัน ที่สอดคล้องกับนโยบายและยุทธศาสตร์ต่าง ๆ ที่เกี่ยวข้องกับการพัฒนาในระดับจังหวัด ดังภาคผนวก ก

ตาราง 3 การวิเคราะห์ประเด็นการพัฒนาจังหวัดภายใต้แผนพัฒนาจังหวัดที่เป็นปัจจุบัน ที่สอดคล้องกับยุทธศาสตร์ชาติ (พ.ศ. 2561 – 2580)

ยุทธศาสตร์/ประเด็นการพัฒนาภายใต้ยุทธศาสตร์ชาติ (พ.ศ. 2561-2580)				
<p>ยุทธศาสตร์ด้านการสร้าง ความสามารถในการแข่งขัน</p> <p>เป้าหมาย :</p> <ul style="list-style-type: none"> <li>- ประเทศไทยเป็นประเทศที่พัฒนาแล้ว เศรษฐกิจเติบโตอย่างมีเสถียรภาพและยั่งยืน</li> </ul>	<p>ยุทธศาสตร์ด้านความมั่นคง</p> <p>เป้าหมาย :</p> <ul style="list-style-type: none"> <li>- ประชาชนอยู่ดี กินดี และมีความสุข</li> </ul>	<p>ยุทธศาสตร์ด้านการพัฒนาและ เสริมสร้างศักยภาพมนุษย์</p> <p>เป้าหมาย :</p> <ul style="list-style-type: none"> <li>- สังคมไทยมีสภาพแวดล้อมที่เอื้อและสนับสนุนต่อการพัฒนาคนตลอดช่วงชีวิต</li> </ul>	<p>ยุทธศาสตร์ด้านการสร้างโอกาส และความเสมอภาคทางสังคม</p> <p>เป้าหมาย :</p> <ul style="list-style-type: none"> <li>- สร้างความเป็นธรรม และลดความเหลื่อมล้ำในทุกมิติ</li> <li>- เพิ่มขีดความสามารถของชุมชนของท้องถิ่นในการพัฒนาการพึ่งตนเองและการจัดการตนเองเพื่อสร้างสังคมคุณภาพ</li> </ul>	<p>ยุทธศาสตร์ด้านการสร้างการ เติบโตบนคุณภาพชีวิตที่เป็นมิตร กับสิ่งแวดล้อม</p> <p>เป้าหมาย :</p> <ul style="list-style-type: none"> <li>- อนุรักษ์และรักษาทรัพยากรธรรมชาติ สิ่งแวดล้อม ให้คนรุ่นต่อไปได้ใช้อย่างยั่งยืน</li> <li>- ใช้ประโยชน์และการสร้างการเติบโตบนฐานทรัพยากร ธรรมชาติ และสิ่งแวดล้อมให้สมดุลภายในขีดความสามารถของระบบนิเวศ</li> </ul>

ตาราง 4 การวิเคราะห์ประเด็นการพัฒนาจังหวัดภายใต้แผนพัฒนาจังหวัดที่เป็นปัจจุบัน ที่สอดคล้องกับแผนแม่บทภายใต้ยุทธศาสตร์ชาติ

แผนแม่บทภายใต้ยุทธศาสตร์ชาติ				
<p>ประเด็นความมั่นคง :</p> <p>ตัวชี้วัด :</p> <ol style="list-style-type: none"> <li>1. ระดับความสำเร็จของการแก้ไขปัญหาความมั่นคงในปัจจุบัน</li> <li>2. กลไกการบริหารจัดการความมั่นคงมีประสิทธิภาพสูงขึ้น</li> </ol>	<p>ประเด็นเกษตร :</p> <p>ตัวชี้วัด :</p> <ol style="list-style-type: none"> <li>1. สินค้าเกษตรปลอดภัยมีมูลค่าเพิ่มขึ้น</li> </ol>	<p>ประเด็นการท่องเที่ยว :</p> <p>ตัวชี้วัด :</p> <ol style="list-style-type: none"> <li>1. อัตราการขยายตัวของรายได้จากการท่องเที่ยวเชิงสร้างสรรค์และวัฒนธรรม</li> <li>2. จำนวนเมืองและชุมชนที่มีศักยภาพด้านการท่องเที่ยวเชิงสร้างสรรค์และวัฒนธรรม (เมือง)</li> </ol>	<p>ประเด็นการปรับเปลี่ยนค่านิยมและ วัฒนธรรม</p> <p>ตัวชี้วัด :</p> <p>ดัชนีคุณธรรม 5 ประการ (ความซื่อสัตย์สุจริต การมีจิตสาธารณะ การเป็นอยู่อย่างพอเพียง การกระทำอย่างรับผิดชอบ ความเป็นธรรมทางสังคม)</p>	<p>ประเด็นการพัฒนาศักยภาพคน ตลอดช่วงชีวิต</p> <p>ตัวชี้วัด :</p> <p>ดัชนีการพัฒนามนุษย์ (ค่าคะแนน) ประเด็นการเติบโตอย่างยั่งยืน</p>

ตาราง 4 การวิเคราะห์ประเด็นการพัฒนาจังหวัดภายใต้แผนพัฒนาจังหวัดที่เป็นปัจจุบัน ที่สอดคล้องกับแผนแม่บทภายใต้ยุทธศาสตร์ชาติ (ต่อ)

แผนแม่บทภายใต้ยุทธศาสตร์ชาติ			
<p><b>ประเด็นอุตสาหกรรมและบริการแห่งอนาคต</b></p> <p>ตัวชี้วัด : อัตราการขยายตัวของผลผลิตภาพการผลิตของภาคอุตสาหกรรม (เฉลี่ยร้อยละ)</p>	<p><b>ประเด็นโครงสร้างพื้นฐาน ระบบโลจิสติกส์ และดิจิทัล</b></p> <p>ตัวชี้วัด : ความสามารถในการแข่งขันด้านโครงสร้างพื้นฐานของประเทศดีขึ้น</p>	<p><b>ประเด็นการพัฒนาการเรียนรู้</b></p> <p>ตัวชี้วัด : 1. คนไทยได้รับการพัฒนาเต็มตามศักยภาพตามความถนัดและความสามารถของพหุปัญญาดีขึ้น 2. คนไทยได้รับการศึกษาที่มีคุณภาพตามมาตรฐาน มีทักษะการเรียนรู้ และทักษะที่จำเป็นของโลกศตวรรษที่ 21 สามารถเข้าถึงการเรียนรู้อย่างต่อเนื่องตลอดชีวิตดีขึ้น</p>	<p><b>ประเด็นการเติบโตอย่างยั่งยืน</b></p> <p>ตัวชี้วัด : 1. พื้นที่สีเขียวทุกประเภทเพิ่มขึ้น 2. คุณภาพของน้ำในแหล่งน้ำผิวดิน แหล่งน้ำใต้ดิน และแหล่งน้ำทะเลมีคุณภาพเหมาะสมกับประเภทการใช้ประโยชน์ 3. คนไทยมีคุณลักษณะและพฤติกรรมที่พึงประสงค์ด้านสิ่งแวดล้อม/คุณภาพชีวิตที่ดี</p>
<p><b>ประเด็นพลังทางสังคม</b></p> <p>ตัวชี้วัด : ประเทศไทยมีความเท่าเทียมและเสมอภาคในสังคม</p>	<p><b>ประเด็นการเพิ่มขีดความสามารถของชุมชนท้องถิ่นในการพัฒนา การพึ่งตนเอง และการจัดการตนเอง :</b></p> <p>ตัวชี้วัด : ส่งเสริมการปรับตัวกิจกรรมในระดับครัวเรือนให้มีความสามารถในการจัดการวางแผนชีวิต สุขภาพ ครอบครัว การเงินและอาชีพ</p>	<p><b>การลดความเหลื่อมล้ำ สร้างความเป็นธรรมในทุกมิติ :</b></p> <p>ตัวชี้วัด : ความแตกต่างของรายได้และการเข้าถึงบริการ ภาครัฐระหว่างกลุ่มประชากร</p>	<p><b>พัฒนาพื้นที่เมือง ชนบท เกษตรกรรมและอุตสาหกรรมเชิงนิเวศ มุ่งเน้นความเป็นเมืองที่เติบโตอย่างต่อเนื่อง :</b></p> <p>ตัวชี้วัด : จำนวนเมืองคุณภาพ สิ่งแวดล้อมภายในเมืองอยู่ในเกณฑ์มาตรฐาน</p>

ตาราง 5 การวิเคราะห์ประเด็นการพัฒนาจังหวัดภายใต้แผนพัฒนาจังหวัดที่เป็นปัจจุบัน ที่สอดคล้องกับแผนการปฏิรูปประเทศ 13 ด้าน

แผนการปฏิรูปประเทศ 13 ด้าน		
<b>ด้านเศรษฐกิจ</b> เป้าหมาย : 1. สินค้าเกษตรชีวภาพมีมูลค่าเพิ่มขึ้น 2. สินค้าเกษตรแปรรูปและผลิตภัณฑ์มีมูลค่าเพิ่มขึ้น 3. สินค้าที่ได้จากเทคโนโลยีสมัยใหม่/อัจฉริยะมีมูลค่าเพิ่ม	<b>ด้านสังคม</b> เป้าหมาย : ชุมชนในเขตเมืองมีความเข้มแข็งและมีโอกาสในการเข้าถึงสวัสดิการภาครัฐอย่างเท่าเทียม อันจะนำไปสู่ความเสมอภาคในสังคม	<b>ด้านทรัพยากรธรรมชาติและสิ่งแวดล้อม</b> เป้าหมาย : สิ่งแวดล้อมได้รับการดูแลรักษาอย่างเป็นระบบและมีประสิทธิภาพ เพื่อลดมลพิษและผลกระทบต่อสุขภาพของประชาชนและระบบนิเวศ/ทรัพยากรธรรมชาติได้รับการรักษาและฟื้นฟูให้มีความสมบูรณ์และยั่งยืนเป็นฐานการพัฒนาประเทศทั้งทางเศรษฐกิจ สังคม และสิ่งแวดล้อม
<b>ด้านสาธารณสุข</b> เป้าหมาย : ประชาชนมีความรอบรู้ด้านสุขภาพ สามารถดูแลสุขภาพ มีพฤติกรรมสุขภาพที่พึงประสงค์ สามารถป้องกันและลดโรคที่สามารถป้องกันได้	<b>ด้านพลังงาน</b> เป้าหมาย : มุ่งเน้นการปรับปรุงการบริหารจัดการพลังงาน สร้างแผนจัดหาที่ได้รับการยอมรับและส่งเสริมพลังงานทดแทนและอนุรักษ์พลังงาน	<b>ด้านการศึกษา</b> เป้าหมาย : ผู้เรียนทุกกลุ่มวัยได้รับการศึกษาที่มีคุณภาพตามมาตรฐานสากล และมีทักษะที่จำเป็นของโลกอนาคต

ตาราง 6 การวิเคราะห์ประเด็นการพัฒนาจังหวัดภายใต้แผนพัฒนาจังหวัดที่เป็นปัจจุบัน ที่สอดคล้องกับ (ร่าง) แผนพัฒนาเศรษฐกิจและสังคมแห่งชาติ ฉบับที่ 13

(ร่าง) แผนพัฒนาเศรษฐกิจและสังคมแห่งชาติ ฉบับที่ 13						
<b>หมวดหมู่ที่ 1</b> ไทยเป็นประเทศชั้นนำด้านสินค้าเกษตรและเกษตรแปรรูปมูลค่าสูง	<b>หมวดหมู่ที่ 2</b> ไทยเป็นจุดหมายของการท่องเที่ยวที่เน้นคุณภาพและความยั่งยืน	<b>หมวดหมู่ที่ 5</b> ไทยเป็นประตูการค้าการลงทุนและยุทธศาสตร์ทางโลจิสติกส์ที่สำคัญของภูมิภาค	<b>หมวดหมู่ที่ 7</b> ไทยมีวิสาหกิจขนาดกลางและขนาดย่อมที่เข้มแข็ง มีศักยภาพสูง และสามารถแข่งขันได้	<b>หมวดหมู่ที่ 9</b> ไทยมีความยากจนข้ามรุ่นลดลง และคนไทยทุกคนมีความคุ้มครองทางสังคมที่เพียงพอ เหมาะสม	<b>หมวดหมู่ที่ 11</b> ไทยสามารถลดความเสี่ยงและผลกระทบจากภัยธรรมชาติและการเปลี่ยนแปลงสภาพภูมิอากาศ	<b>หมวดหมู่ที่ 12</b> ไทยมีกำลังคนสมรรถนะสูง มุ่งเรียนรู้อย่างต่อเนื่อง ตอบโจทย์การพัฒนาแห่งอนาคต

ตาราง 7 การวิเคราะห์ประเด็นการพัฒนาจังหวัดภายใต้แผนพัฒนาจังหวัดที่เป็นปัจจุบัน ที่สอดคล้องกับเป้าหมายการพัฒนาที่ยั่งยืน (SDGs)

เป้าหมายการพัฒนาที่ยั่งยืน (SDGs)		
<p><b>เป้าหมาย (Goals) 2</b> ยุติความหิวโหย บรรลุความมั่นคงทางด้านอาหาร และยกระดับโภชนาการ และส่งเสริมเกษตรกรรมที่ยั่งยืน</p> <p><b>เป้าประสงค์ (Targets) 2.3</b> เพิ่มผลิตภาพทางการเกษตรและรายได้ของผู้ผลิตอาหารรายเล็ก โดยเฉพาะผู้หญิง คนพื้นเมือง เกษตรแบบครอบครัว คนเลี้ยงปศุสัตว์ ชาวประมง ให้เพิ่มขึ้นเป็น 2 เท่า โดยรวมถึงการเข้าถึงที่ดิน และทรัพยากรและปัจจัยนำเข้าในการผลิต ความรู้ บริการทางการเงิน ตลาด และโอกาสสำหรับการเพิ่มมูลค่าและการจ้างงานนอกฟาร์มอย่างปลอดภัยและเท่าเทียม ภายในปี 2573</p> <p><b>เป้าประสงค์ (Targets) 2.4</b> สร้างหลักประกันว่าจะมีระบบการผลิตอาหารที่ยั่งยืนและดำเนินการตามแนวทางการเกษตร มีภูมิคุ้มกันที่จะเพิ่มผลิตภาพและการผลิตที่จะช่วยรักษาระบบนิเวศ เสริมขีดความสามารถในการปรับตัวต่อการเปลี่ยนแปลงสภาพภูมิอากาศ ภาวะอากาศรุนแรง ภัยแล้ง อุทกภัย และภัยพิบัติอื่น ๆ และจะช่วยพัฒนาที่ดิน และคุณภาพดินอย่างต่อเนื่อง ภายในปี 2573</p>	<p><b>เป้าหมาย (Goals) 3</b> สร้างหลักประกันว่าคนมีชีวิตที่มีสุขภาพดีและส่งเสริมสวัสดิภาพสำหรับทุกคนในทุกวัย</p> <p><b>เป้าประสงค์ (Targets) 3.3</b> ลดจำนวนการตายและบาดเจ็บจากอุบัติเหตุจากการจราจรทางถนนทั่วโลกครึ่งหนึ่ง ภายในปี 2563</p>	<p><b>เป้าหมาย (Goals) 4</b> สร้างหลักประกันว่าทุกคนมีการศึกษาที่มีคุณภาพอย่างครอบคลุมและเท่าเทียม และสนับสนุนโอกาสในการเรียนรู้ตลอดชีวิต</p> <p><b>เป้าประสงค์ (Targets) 4.4</b> เพิ่มจำนวนเยาวชนและผู้ใหญ่ที่มีทักษะที่เกี่ยวข้อง รวมถึงทักษะทางด้านเทคนิคและอาชีพสำหรับการจ้างงาน การมีงานทำที่มีคุณค่า และการเป็นผู้ประกอบการ ภายในปี 2573</p> <p><b>เป้าประสงค์ (Targets) 4.6</b> สร้างหลักประกันว่าเยาวชนทุกคนและสัดส่วนของผู้ใหญ่ในทั้งชายและหญิงสามารถอ่านออกเขียนได้และคำนวณได้ ภายในปี 2573</p> <p><b>เป้าประสงค์ (Targets) 4.7</b> สร้างหลักประกันว่าผู้เรียนทุกคนได้รับความรู้และทักษะที่จำเป็นสำหรับส่งเสริมการพัฒนาอย่างยั่งยืน รวมไปถึงการศึกษาสำหรับการพัฒนาอย่างยั่งยืนและการมีวิถีที่ยั่งยืน สิทธิมนุษยชน ความเสมอภาคระหว่างเพศ การส่งเสริมวัฒนธรรมแห่งความสงบสุขและไม่ใช้ความรุนแรง การเป็นพลเมืองของโลกและความชื่นชมในความหลากหลายทางวัฒนธรรมและการที่มีวัฒนธรรมมีส่วนช่วยให้เกิดการพัฒนาที่ยั่งยืน ภายในปี 2573</p>



ตาราง 7 การวิเคราะห์ประเด็นการพัฒนาจังหวัดภายใต้แผนพัฒนาจังหวัดที่เป็นปัจจุบัน ที่สอดคล้องกับเป้าหมายการพัฒนาที่ยั่งยืน (SDGs) (ต่อ)

เป้าหมายการพัฒนาที่ยั่งยืน (SDGs)		
<p><b>เป้าหมาย (Goals) 7</b> สร้างหลักประกันว่าทุกคนเข้าถึงพลังงานสมัยใหม่ในราคาที่ สามารถซื้อหาได้</p> <p><b>เป้าประสงค์ (Targets) 7.2</b> เพิ่มสัดส่วนของพลังงานทดแทนในการผสมผสานการใช้พลังงาน ของโลก ภายในปี 2573</p>	<p><b>เป้าหมาย (Goals) 8</b> ส่งเสริมการเติบโตทางเศรษฐกิจที่ต่อเนื่อง ครอบคลุม และยั่งยืน การจ้างงานเต็มที่ มีผลผลิตภาพ และการมีงานที่เหมาะสมสำหรับ ทุกคน</p> <p><b>เป้าประสงค์ (Targets) 8.1</b> ทำให้การเติบโตทางเศรษฐกิจต่อหัวประชากรมีความยั่งยืน ตามบริบทของประเทศ โดยเฉพาะอย่างยิ่ง ให้ผลิตภัณฑ์มวลรวม ในประเทศของประเทศพัฒนาน้อยที่สุด มีการขยายตัวอย่างน้อย ร้อยละ 7 ต่อปี</p> <p><b>เป้าประสงค์ (Targets) 8.3</b> ส่งเสริมนโยบายที่มุ่งเน้นการพัฒนาที่สนับสนุนกิจกรรมที่มี ผลผลิตภาพ การสร้างงานที่มีคุณค่า ความเป็นผู้ประกอบการ ความ สร้างสรรค์และนวัตกรรม และให้การสนับสนุนการรวมตัวและการ เติบโตของวิสาหกิจรายย่อย ขนาดเล็ก และขนาดกลาง ผ่านการ เข้าถึงบริการทางการเงิน</p>	<p><b>เป้าหมาย (Goals) 9</b> โครงสร้างพื้นฐาน นวัตกรรม และอุตสาหกรรม</p> <p><b>เป้าประสงค์ (Targets) 9.1</b> พัฒนาโครงสร้างพื้นฐานที่มีคุณภาพ เชื่อถือได้ ยั่งยืน และมีความต้านทานและยืดหยุ่นต่อการเปลี่ยนแปลง ซึ่งรวมถึงโครงสร้างพื้นฐาน ภูมิภาคและที่ข้าม เขตแดน เพื่อสนับสนุนการพัฒนาทางเศรษฐกิจและ ความเป็นอยู่ที่ดีของมนุษย์</p> <p><b>เป้าประสงค์ (Targets) 9.2</b> ส่งเสริมการพัฒนาอุตสาหกรรมที่ครอบคลุมและ ยั่งยืน และภายในปี พ.ศ. 2573 ให้เพิ่มส่วนแบ่งของ ภาคอุตสาหกรรมในการจ้างงานและผลิตภัณฑ์มวล รวมของประเทศ โดยให้เป็นไปตามบริบทของ ประเทศ และให้เพิ่มส่วนแบ่งขึ้นเป็น 2 เท่า ในประเทศพัฒนาน้อยที่สุด</p>

ตาราง 7 การวิเคราะห์ประเด็นการพัฒนาจังหวัดภายใต้แผนพัฒนาจังหวัดที่เป็นปัจจุบัน ที่สอดคล้องกับเป้าหมายการพัฒนาที่ยั่งยืน (SDGs) (ต่อ)

เป้าหมายการพัฒนาที่ยั่งยืน (SDGs)			
<p><b>เป้าหมาย (Goals) 11</b> ทำให้เมืองและการตั้งถิ่นฐานของมนุษย์มีความปลอดภัยทั่วถึง พร้อมรับการเปลี่ยนแปลง</p> <p><b>เป้าประสงค์ (Targets) 11.5</b> ลดจำนวนการตายและจำนวนคนที่ได้รับผลกระทบและลดการสูญเสียโดยตรงทางเศรษฐกิจที่เกี่ยวข้องกับผลิตภัณฑ์มวลรวมภายในประเทศของโลกที่เกิดจากภัยพิบัติ ซึ่งรวมถึงภัยพิบัติที่เกี่ยวข้องกับน้ำ โดยมุ่งเป้าปกป้องคนจนและคนที่อยู่ในสถานการณ์ที่เปราะบาง ภายในปี 2573</p>	<p><b>เป้าหมาย (Goals) 13</b> ปฏิบัติการอย่างเร่งด่วนเพื่อต่อสู้กับการเปลี่ยนแปลงสภาพภูมิอากาศและผลกระทบที่เกิดขึ้น</p> <p><b>เป้าประสงค์ (Targets) 13.1</b> เสริมภูมิคุ้มกันและขีดความสามารถในการปรับตัวต่ออันตรายและภัยพิบัติทางธรรมชาติที่เกี่ยวข้องกับภูมิอากาศในทุกประเทศ</p>	<p><b>เป้าหมาย (Goals) 15</b> ปกป้อง พื้นฟู และสนับสนุนการใช้ระบบนิเวศบนบกอย่างยั่งยืน จัดการป่าไม้อย่างยั่งยืน ต่อสู้การกลายสภาพเป็นทะเลทราย หยุดการเสื่อมโทรมของที่ดิน และฟื้นสภาพกลับมาใหม่ และหยุดการสูญเสียความหลากหลายทางชีวภาพ</p> <p><b>เป้าประสงค์ (Targets) 15.1</b> สร้างหลักประกันว่าจะมีการอนุรักษ์ การฟื้นฟู และใช้ระบบนิเวศบนบก และในน้ำจืดในแผ่นดิน รวมทั้งบริการทางระบบนิเวศอย่างยั่งยืน โดยเฉพาะอย่างยิ่ง ป่าไม้ พื้นที่ชุ่มน้ำ ภูเขาและเขตแห้งแล้ง โดยเป็นไปตามข้อบังคับภายใต้ความตกลงระหว่างประเทศ ภายในปี 2563</p>	<p><b>เป้าหมาย (Goals) 17</b> เสริมสร้างความเข้มแข็งให้แก่งlobalization ดำเนินงานและฟื้นฟูสภาพหุ้นส่วนความร่วมมือระดับโลกสำหรับการพัฒนาที่ยั่งยืน</p> <p><b>เป้าประสงค์ (Targets) 17.6</b> เพิ่มพูนความร่วมมือระหว่างประเทศและในภูมิภาคแบบเหนือ-ใต้-ใต้-ใต้ และไตรภาคี และการเข้าถึงวิทยาศาสตร์ เทคโนโลยี และนวัตกรรม และยกระดับการแบ่งปันความรู้ตามเงื่อนไขที่ตกลงร่วมกันโดยรวมถึงผ่านการพัฒนาการประสานงานระหว่างกลไกที่มีอยู่เดิมเฉพาะอย่างยิ่งในระดับของสหประชาชาติและผ่านทางกลไกอำนวยความสะดวกด้านเทคโนโลยีของโลก</p>

**ตาราง 8** การวิเคราะห์ประเด็นการพัฒนาจังหวัดภายใต้แผนพัฒนาจังหวัดที่เป็นปัจจุบัน ที่สอดคล้องกับ (ร่าง) กรอบแผนพัฒนาภาคเหนือ (พ.ศ. 2566 – 2570)

(ร่าง) กรอบแผนพัฒนาภาคเหนือ (พ.ศ. 2566 – 2570)			
2. พัฒนาการผลิตตามระบบเกษตรกรรมยั่งยืน เชื่อมโยงสู่อุตสาหกรรมแปรรูปมูลค่าสูง	3. พัฒนาการท่องเที่ยวและบริการบนฐานภูมิปัญญาและวัฒนธรรม	5. พัฒนาและยกระดับคุณภาพชีวิต เพื่อแก้ไขปัญหาความยากจน พัฒนาผู้สูงอายุสู่การเป็นผู้สูงอายุที่มีศักยภาพ (Active Aging) และพัฒนาทักษะฝีมือแรงงาน	6. อนุรักษ์และฟื้นฟูป่าต้นน้ำ พัฒนาระบบบริหารจัดการน้ำที่มีความสมดุล ป้องกันและแก้ไขปัญหาหมอกควัน ปัญหาสิ่งแวดล้อมเมือง

**ตาราง 9** การวิเคราะห์ประเด็นการพัฒนาจังหวัดภายใต้แผนพัฒนาจังหวัดที่เป็นปัจจุบัน ที่สอดคล้องกับแผนพัฒนากลุ่มจังหวัดภาคเหนือตอนล่าง 1 (พ.ศ. 2566 – 2570)

แผนพัฒนากลุ่มจังหวัดภาคเหนือตอนล่าง 1 (พ.ศ. 2566 – 2570)				
1. ส่งเสริมการค้า การลงทุน โครงข่ายคมนาคมและสิ่งอำนวยความสะดวกเพื่อรองรับการพัฒนา	2. การพัฒนาการท่องเที่ยวที่ได้มาตรฐานและยั่งยืน เป็นศูนย์กลางการประชุมและจัดนิทรรศการ	3. การเพิ่มประสิทธิภาพการผลิตและสร้างมูลค่าเพิ่มให้สินค้าเกษตรสอดคล้องกับการตลาดด้วยนวัตกรรมและเทคโนโลยี	4. การพัฒนาทรัพยากรมนุษย์และสุขภาพครบวงจร	5. การบริหารจัดการทรัพยากรธรรมชาติและสิ่งแวดล้อมอย่างยั่งยืน

**ตาราง 10** การวิเคราะห์ประเด็นการพัฒนาจังหวัดภายใต้แผนพัฒนาจังหวัดที่เป็นปัจจุบัน ที่สอดคล้องกับนโยบายและยุทธศาสตร์ต่าง ๆ ที่เกี่ยวข้องกับแผนพัฒนา  
จังหวัดเพชรบูรณ์ (พ.ศ. 2566 – 2570)

แผนพัฒนาจังหวัดเพชรบูรณ์ (พ.ศ. 2566 – 2570)				
<p><b>ประเด็นการพัฒนา</b></p> <p>1. การส่งเสริมเกษตรปลอดภัยและเกษตรอินทรีย์อย่างครบวงจร</p> <p><b>ตัวชี้วัด:</b></p> <p>1. อัตราการขยายตัวของผลิตภัณฑ์มวลรวมภาคเกษตรเพิ่มขึ้น (ร้อยละ)</p> <p>2. จำนวนเกษตรกรที่เข้ากระบวนการรับรองมาตรฐานเกษตรอินทรีย์เพิ่มขึ้น (ราย)</p> <p>3. จำนวนเกษตรกรที่ผ่านการรับรองมาตรฐานเกษตรปลอดภัย (GAP) เพิ่มขึ้น (ราย/แปลง)</p> <p>4. จำนวนเกษตรกรที่ได้รับการส่งเสริมด้านการตลาดตามนโยบาย “ตลาดนำการผลิต” เพิ่มขึ้น (กลุ่ม)</p> <p>5. จำนวนเกษตรกรที่ได้รับการส่งเสริมด้านการสร้างอาชีพเพิ่มขึ้น (กลุ่ม)</p>	<p><b>ประเด็นการพัฒนา</b></p> <p>2. ส่งเสริมและพัฒนาการท่องเที่ยวเพื่อสร้างสรรค์มูลค่าเพิ่ม</p> <p><b>ตัวชี้วัด:</b></p> <p>1. รายได้การท่องเที่ยวเพิ่มขึ้น (ร้อยละ)</p> <p>2. มูลค่าจำหน่ายผลิตภัณฑ์ OTOP ผลิตภัณฑ์ชุมชน และของฝาก ของที่ระลึกเพิ่มขึ้น (ร้อยละ)</p>	<p><b>ประเด็นการพัฒนา</b></p> <p>3. ยกระดับคุณภาพชีวิตและเสริมสร้างความมั่นคงอย่างเท่าเทียม</p> <p><b>ตัวชี้วัด:</b></p> <p>1. อัตราการเข้าเรียนรวมระดับมัธยมศึกษาตอนปลายและอาชีวศึกษา (เทียบกับประชากรวัยเรียน อายุ 15 - 17 ปี)</p> <p>2. จำนวนปีการศึกษาเฉลี่ยของประชากรอายุ 15 - 59 ปี</p> <p>3. คะแนนเฉลี่ยรวมผลการทดสอบ O-NET ระดับมัธยมศึกษาตอนปลายเพิ่มขึ้น</p> <p>4. โรงพยาบาลในสังกัดกระทรวงสาธารณสุขทุกแห่ง มีการพัฒนาคุณภาพตามมาตรฐาน HA อย่างต่อเนื่องร้อยละ 100</p> <p>5. ร้อยละของหมู่บ้านที่ถนนสายหลักใช้การได้ตลอดปี</p>	<p><b>ประเด็นการพัฒนา</b></p> <p>4. การบริหารจัดการทรัพยากรธรรมชาติและสิ่งแวดล้อมอย่างยั่งยืน</p> <p><b>ตัวชี้วัด:</b></p> <p>1. อัตราการเปลี่ยนแปลงพื้นที่ป่าเพิ่มขึ้น</p> <p>2. สัดส่วนปริมาณขยะที่กำจัดถูกต้องต่อปริมาณขยะที่เกิดขึ้น</p> <p>3. อัตราการใช้พลังงานทดแทนแต่ละประเภทเพิ่มขึ้น</p> <p>4. ปริมาณการปล่อยก๊าซเรือนกระจกลดลง</p>	<p><b>ประเด็นการพัฒนา</b></p> <p>5. ยกระดับขีดความสามารถทางการแข่งขันทางเศรษฐกิจ</p> <p><b>ตัวชี้วัด :</b></p> <p>1. ผลิตภัณฑ์ที่ได้รับการรับรองมาตรฐานผลิตภัณฑ์เพิ่มขึ้น</p> <p>2. ผลภาพแรงงานเพิ่มขึ้น</p> <p>3. ผลิตภัณฑ์มวลรวมภาคการขนส่ง สถานที่เก็บสินค้าเพิ่มขึ้น</p> <p>4. ร้อยละของประชาชนที่เข้าถึงอินเทอร์เน็ตเพิ่มขึ้น</p>

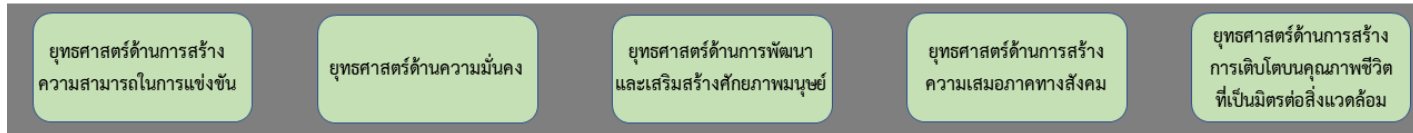
ตาราง 10 การวิเคราะห์ประเด็นการพัฒนาจังหวัดภายใต้แผนพัฒนาจังหวัดที่เป็นปัจจุบัน ที่สอดคล้องกับนโยบายและยุทธศาสตร์ต่าง ๆ ที่เกี่ยวข้องกับแผนพัฒนาจังหวัด เพชรบูรณ์ (พ.ศ. 2566 – 2570) (ต่อ)

แผนพัฒนาจังหวัดเพชรบูรณ์ (พ.ศ. 2566 – 2570)				
		<p>ตัวชี้วัด:</p> <ol style="list-style-type: none"> <li>จำนวนผู้มีรายได้น้อยลดลง</li> <li>จำนวนของประชากรที่ประสบภัย แล้งลดลง</li> <li>จำนวนของประชากรที่ประสบอุทกภัยลดลง</li> <li>จำนวนผู้เสียชีวิตจากเหตุอุบัติเหตุทางถนนลดลง (ต่อประชากรแสนคน)</li> <li>จำนวนผู้สูงอายุมีอาชีพและรายได้เพิ่มขึ้น</li> <li>จำนวนคนพิการมีอาชีพเพิ่มขึ้น</li> <li>จำนวนคดียาเสพติดลดลง</li> <li>ร้อยละความสำเร็จของการเตรียมพร้อมและตอบโต้การระบาดโรคติดเชื้อไวรัสโคโรนา 2019 (Covid-19)</li> </ol>		

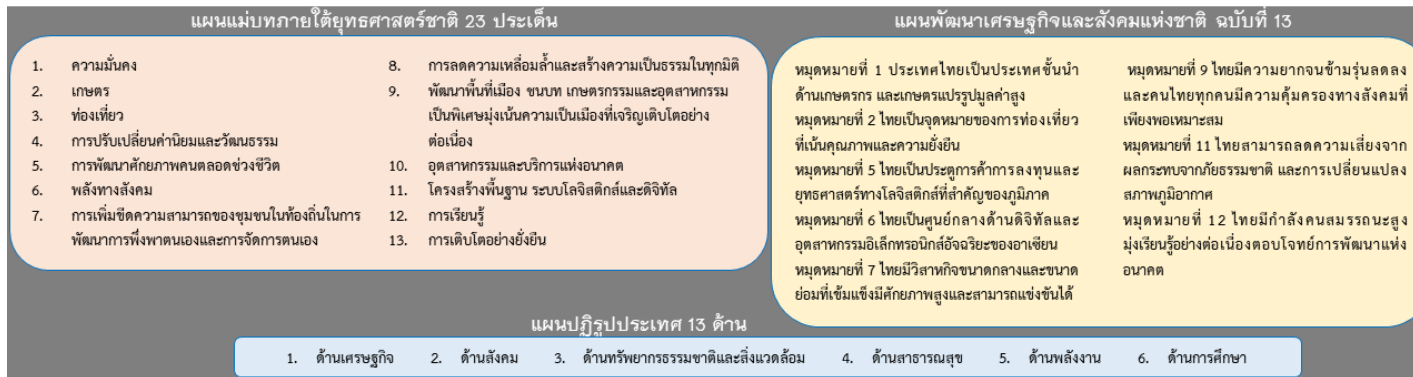
# Strategy Road Map ความเชื่อมโยงตั้งแต่ยุทธศาสตร์ มาแผนพัฒนาจังหวัด

## ยุทธศาสตร์ชาติ 20 ปี

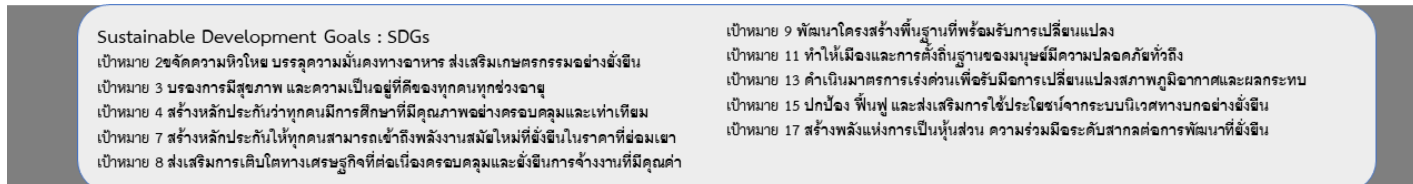
แผนระดับ 1



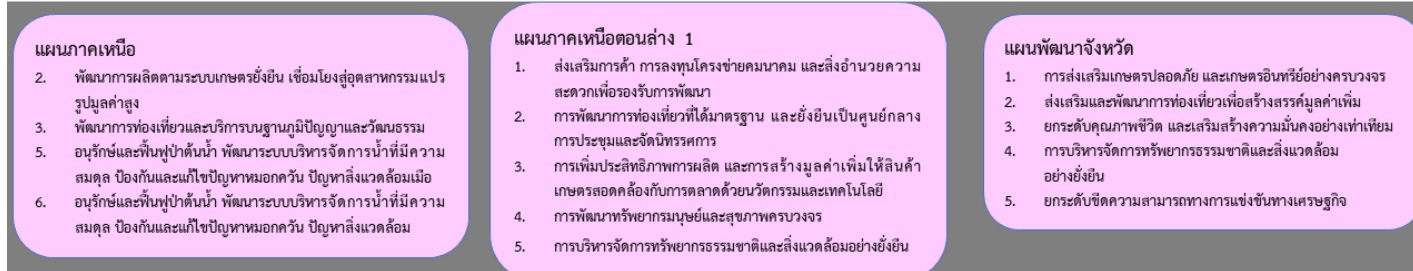
แผนระดับ 2



### ตัวชี้วัดสากล



แผนระดับ 3



ภาพ 6 การเชื่อมโยงยุทธศาสตร์ระดับประเทศสู่แผนพัฒนาจังหวัดเพชรบูรณ์ (พ.ศ. 2566 – 2570)

## 2.3 การวิเคราะห์สถานการณ์ แนวโน้ม การพัฒนาในระดับจังหวัด

การวิเคราะห์สถานการณ์ แนวโน้ม การพัฒนาในระดับจังหวัด โดยศึกษาจากตัวชี้วัดการพัฒนาระดับจังหวัดและกลุ่มจังหวัด<sup>19</sup> เดือนกรกฎาคม ปี 2564 ของสำนักงานสภาพัฒนาการเศรษฐกิจและสังคมแห่งชาติที่ดำเนินการตามมติคณะรัฐมนตรีเมื่อวันที่ 30 กันยายน 2558 ที่เห็นชอบให้ส่วนราชการนำตัวชี้วัดการพัฒนาระดับจังหวัดและกลุ่มจังหวัดพิจารณาใช้ประโยชน์ในการกำหนดแผนงานโครงการและงบประมาณลงสู่พื้นที่ เพื่อให้เกิดการบูรณาการขับเคลื่อนระหว่างจังหวัด กลุ่มจังหวัด และส่วนราชการ เป็นไปอย่างมีประสิทธิภาพ



แนวคิดการจัดทำตัวชี้วัดการพัฒนาระดับจังหวัดและกลุ่มจังหวัดเป็นการพัฒนาเครื่องมือที่ใช้วัดสถานะการพัฒนาพื้นที่จังหวัดและกลุ่มจังหวัดเชิงเปรียบเทียบ โดยมีเงื่อนไขข้อมูลที่น่ามาจัดทำตัวชี้วัดจะต้องมีการจัดเก็บครอบคลุมทั้ง 76 จังหวัด และจัดเก็บอย่างต่อเนื่องทุกปีหรือปีเว้นปี สำหรับการดำเนินการในปี 2564 ได้นำเป้าหมายการพัฒนาที่ยั่งยืน (Sustainable Development Goals: SDGs มาปรับใช้เป็นกรอบในการปรับปรุงตัวชี้วัดการพัฒนาระดับจังหวัด เพื่อให้จังหวัดมีข้อมูลตัวชี้วัดที่สะท้อนระดับการพัฒนาในพื้นที่และสอดคล้องกับเป้าหมายการจัดทำตัวชี้วัด SDGs ในระดับพื้นที่ของประเทศ โดยได้จัดทำข้อมูลเป็นอนุกรมตั้งแต่ปี 2558 - 2562 นำเสนอผลการ

เปรียบเทียบการพัฒนาระดับภาพรวม ระดับรายตัวชี้วัด และระดับจังหวัดและกลุ่มจังหวัด ในรูปแบบที่ กราฟแท่งเปรียบเทียบ 5 ปี และกราฟไทม์แมชชีน รวมทั้งตารางข้อมูล เปรียบเทียบ 5 ปีในแต่ละตัวชี้วัดเทียบกับค่ากลางของประเทศ

โดยที่จังหวัด กลุ่มจังหวัดสามารถใช้ตัวชี้วัดชุดใหม่นี้ เป็นเครื่องมือในการวิเคราะห์เปรียบเทียบผลการพัฒนาและแนวโน้มของประเด็นปัญหาในพื้นที่ได้อย่างต่อเนื่อง และนำไปใช้ประกอบการวางแผนและจัดทำแผนพัฒนาจังหวัด และกลุ่มจังหวัด และกำหนดแผนงานโครงการอย่างสอดคล้อง รวมทั้งส่วนราชการสามารถนำตัวชี้วัดไปใช้ประโยชน์ในการวิเคราะห์และชี้พื้นที่เป้าหมายการพัฒนาในระดับจังหวัดและกลุ่มจังหวัดในส่วนที่เกี่ยวข้องกับการกิจเพื่อกำหนดโครงการและงบประมาณได้ชัดเจนยิ่งขึ้น

มติคณะรัฐมนตรี เมื่อวันที่ 25 ตุลาคม 2559 เห็นชอบให้กระทรวงมหาดไทย (มท.) มีกลไกการขับเคลื่อนการพัฒนาที่ยั่งยืนในระดับพื้นที่ และมติคณะรัฐมนตรี เมื่อวันที่ 24 มีนาคม 2563 รับทราบผลการประชุมคณะกรรมการเพื่อการพัฒนาที่ยั่งยืน (กพย.) ครั้งที่ 1/2562 เมื่อวันที่ 19 ธันวาคม 2562 โดยที่ประชุมเห็นชอบหลักการร่างแผนการขับเคลื่อนเป้าหมายการพัฒนาที่ยั่งยืน (SDGs) สำหรับประเทศไทย

ทั้งนี้ ตัวชี้วัดการพัฒนาระดับจังหวัด (Common Indicators) ชุดใหม่ มีการจัดกลุ่มข้อมูลตัวชี้วัดตามกรอบเป้าหมายการพัฒนาที่ยั่งยืน 5 มิติ (5P) ได้แก่ มิติการพัฒนาคน (People) มิติเศรษฐกิจและความมั่งคั่ง (Prosperity) มิติสิ่งแวดล้อม (Planet) มิติสันติภาพและยุติธรรม (Peace) และมิติความเป็นหุ้นส่วนการพัฒนา (Partnership) ประกอบด้วยตัวชี้วัดในแต่ละมิติดังนี้

### 1) มิติการพัฒนาคน (People)

#### 1.1) ร้อยละของประชากรที่อยู่ใต้เส้นความยากจน (ร้อยละ)

<sup>19</sup> ที่มา: [https://www.nesdc.go.th/ewt\\_news.php?nid=11594&filename=index](https://www.nesdc.go.th/ewt_news.php?nid=11594&filename=index)

- 1.2) ร้อยละของทารกแรกเกิดที่มีน้ำหนักต่ำกว่าเกณฑ์ (ร้อยละทารกเกิดมีชีพ)
- 1.3) ร้อยละของประชากรที่เจ็บป่วยที่เป็นผู้ป่วยใน (ร้อยละ)
- 1.4) อัตราส่วนประชากรต่อแพทย์ (คน/แพทย์)
- 1.5) อัตราการเข้าเรียนรวมระดับมัธยมศึกษาตอนปลายและอาชีวศึกษา (ร้อยละ)
- 1.6) จำนวนปีการศึกษาเฉลี่ยประชากรไทย อายุ 15-59 ปี (ปี)
- 1.7) ค่าเฉลี่ยคะแนน O-net มัธยมศึกษาตอนปลาย (คะแนน)
- 2) มิติเศรษฐกิจและความมั่งคั่ง (Prosperity)
  - 2.1) อัตราการเปลี่ยนแปลงของรายได้เฉลี่ยของครัวเรือนในจังหวัด (ร้อยละ)
  - 2.2) อัตราการเปลี่ยนแปลงของผลิตภัณฑ์มวลรวมจังหวัด (ร้อยละ)
  - 2.3) อัตราการว่างงาน (ร้อยละ)
  - 2.4) อัตราส่วนหนี้เฉลี่ยต่อรายได้เฉลี่ยของครัวเรือน (เท่า)
  - 2.5) ผลผลิตภาพแรงงาน (บาท/คน)
  - 2.6) สัดส่วนปริมาณการใช้ไฟฟ้าภาคครัวเรือนต่อประชากร (kw-ชั่วโมง/คน)
  - 2.7) สัดส่วนปริมาณน้ำมันเชื้อเพลิงในภาคอุตสาหกรรมต่อ GPP ภาคอุตสาหกรรม (ลิตร/ล้านบาท)
  - 2.8) ร้อยละผู้อยู่ในระบบประกันสังคมต่อกำลังแรงงาน (ร้อยละ)
  - 2.9) ร้อยละของครัวเรือนที่มีบ้านและที่ดินเป็นของตนเอง (ร้อยละ)
  - 2.10) ร้อยละของหมู่บ้านที่ถนนสายหลักใช้การได้ตลอดปี (ร้อยละ)
  - 2.11) สัมประสิทธิ์การกระจายรายได้
- 3) มิติสิ่งแวดล้อม (Planet)
  - 3.1) อัตราการเปลี่ยนแปลงของพื้นที่ป่าไม้ในจังหวัด (ร้อยละ)
  - 3.2) สัดส่วนปริมาณขยะที่กำจัดถูกต้องต่อปริมาณขยะที่เกิดขึ้น (ร้อยละ)
  - 3.3) ร้อยละของครัวเรือนที่เข้าถึงน้ำประปา (ร้อยละ)
  - 3.4) ร้อยละของประชากรที่ประสบอุทกภัย (ร้อยละ)
  - 3.5) ร้อยละของประชากรที่ประสบภัยแล้ง (ร้อยละ)
- 4) มิติสันติภาพและยุติธรรม (Peace)
  - 4.1) การแจ้งความคดีชีวิต ร่างกาย เพศ และคดีประทุษร้ายต่อทรัพย์สิน (ต่อแสนคน)
  - 4.2) จำนวนของประชากรในเรือนจำ (ต่อแสนคน)
  - 4.3) จำนวนเจ้าหน้าที่ตำรวจ (ต่อแสนคน)
  - 4.4) อัตราการฆ่าตัวตาย (ต่อแสนคน)
  - 4.5) จำนวนผู้ถูกกักขังที่รอการพิพากษาในสัดส่วนของประชากรในเรือนจำ (ร้อยละ)
- 5) มิติความเป็นหุ้นส่วนการพัฒนา (Partnership)
  - 5.1) ร้อยละของประชากรที่เข้าถึงอินเทอร์เน็ต (ร้อยละ)
  - 5.2) ร้อยละภาษีที่ท้องถิ่นจัดเก็บได้ต่อรายได้รวมที่ไม่รวมเงินอุดหนุนและเงินอุดหนุนเฉพาะกิจ (ร้อยละ)
  - 5.3) ความสามารถในการเบิกจ่ายงบประมาณของจังหวัด (ร้อยละ)
  - 5.4) สัดส่วนองค์กรชุมชนต่อประชากรแสนคน (แห่ง/แสนคน)



ทั้งนี้ จากรายงานตัวชี้วัดการพัฒนาระดับจังหวัดและกลุ่มจังหวัด เดือนกรกฎาคม พ.ศ. 2564 ของสำนักงานสภาพัฒนาการเศรษฐกิจและสังคมแห่งชาติ สามารถสรุปได้ดังนี้ (ภาคผนวก ข)

## 1. ดัชนีรวมการพัฒนาจังหวัดเพชรบูรณ์

ค่าดัชนีการพัฒนา<sup>20</sup> ของจังหวัดมีค่ามากแสดงว่า จังหวัดมีการพัฒนาที่ดี (ลำดับที่มาก แสดงว่ามีระดับการพัฒนาที่ดี นั่นคือ ลำดับที่ 1 มีการพัฒนาน้อยที่สุด ลำดับที่ 76 มีการพัฒนามากที่สุด) เห็นได้จากข้อมูลปี 2562 ที่ใช้ในการวิเคราะห์

พบว่าจากข้อมูลการเปรียบเทียบและจัดอันดับการพัฒนาของจังหวัดเพชรบูรณ์ โดยใช้ระบบฐานข้อมูลการวัดระดับการพัฒนาจังหวัดและกลุ่มจังหวัด (Province & Cluster Benchmarking) พบว่าในภาพรวมทางด้านการพัฒนาของจังหวัด จังหวัดเพชรบูรณ์ถูกจัดอันดับให้อยู่ในอันดับที่ 10 จาก 76 จังหวัดในประเทศไทย (ไม่รวมกทม.) การพัฒนาของจังหวัดเพชรบูรณ์อยู่ในกลุ่มของจังหวัดที่ต้องมีการปรับปรุง หรืออยู่ในกลุ่ม Quartile 3 โดยจังหวัดเพชรบูรณ์ได้รับคะแนนการพัฒนาในภาพรวมอยู่ที่ 48.74 ซึ่งต่ำกว่าค่ากลางของประเทศที่ 52.87 ดังนี้

### 1.1 การเปรียบเทียบค่าดัชนีระหว่างจังหวัด

- 1.1.1 ดัชนีรวมการพัฒนาจังหวัดเพชรบูรณ์ มีค่าเท่ากับ 48.74 เป็นลำดับที่ 10 ของประเทศ ซึ่งต่ำกว่าค่ากลางของประเทศ<sup>21</sup> (ดัชนี = 52.87)
- 1.1.2 ดัชนีด้านการพัฒนาคน (People) มีค่าเท่ากับ 58.55 เป็นลำดับที่ 25 ของประเทศ ซึ่งต่ำกว่าค่ากลางของประเทศ (ดัชนี = 63.20)
- 1.1.3 ดัชนีด้านเศรษฐกิจและความมั่งคั่ง (Prosperity) มีค่าเท่ากับ 48.06 เป็นลำดับที่ 24 ของประเทศ ซึ่งต่ำกว่าค่ากลางของประเทศ (ดัชนี = 50.03)
- 1.1.4 ดัชนีด้านสิ่งแวดล้อม (Planet) มีค่าเท่ากับ 47.67 เป็นลำดับที่ 24 ของประเทศ ซึ่งต่ำกว่าค่ากลางของประเทศ (ดัชนี = 50.92)
- 1.1.5 ดัชนีด้านสันติภาพและยุติธรรม (Peace) มีค่าเท่ากับ 63.38 เป็นลำดับที่ 38 ของประเทศ ซึ่งต่ำกว่าค่ากลางของประเทศ (ดัชนี = 63.45)
- 1.1.6 ดัชนีด้านความเป็นหุ้นส่วนพัฒนา (Partnership) มีค่าเท่ากับ 32.36 เป็นลำดับที่ 11 ของประเทศ ซึ่งต่ำกว่าค่ากลางของประเทศ (ดัชนี = 44.68)

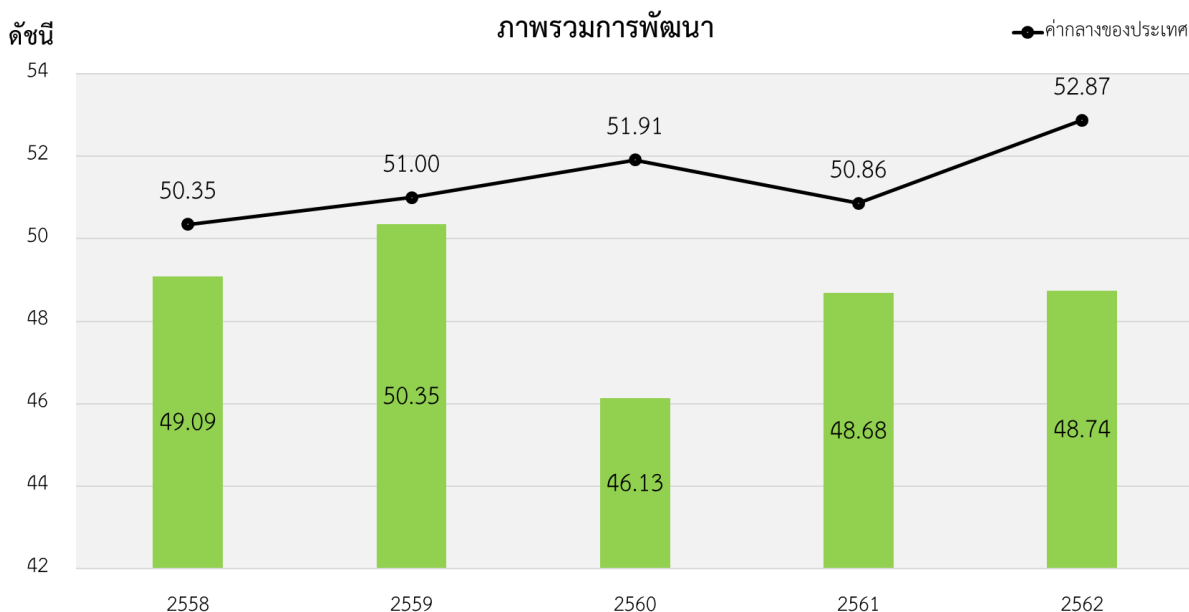
### 1.2 การเปรียบเทียบค่าดัชนีระหว่างปี

ดัชนีรวมการพัฒนาจังหวัดเพชรบูรณ์ปี 2562 มีค่าสูงกว่าปี 2561 และเมื่อพิจารณาในแต่ละมิติการพัฒนา พบว่า ในปี 2562 มิติการพัฒนาคน (People) และมิติเศรษฐกิจและความมั่งคั่ง (Prosperity) มีค่าดัชนีสูงกว่าปี 2561 ส่วนมิติสิ่งแวดล้อม (Planet) มิติสันติภาพและยุติธรรม (Peace) และมิติความเป็นหุ้นส่วนพัฒนา (Partnership) มีค่าดัชนีในปี 2562 ต่ำกว่า ปี 2561

<sup>20</sup> การคำนวณดัชนีการพัฒนาระดับจังหวัด

- ดัชนีย่อย คำนวณจากค่าเฉลี่ยเลขคณิต (Arithmetic Mean) จากข้อมูลตัวชี้วัดในแต่ละมิติ
- ดัชนีรวม คำนวณจากค่าเฉลี่ยแบบเรขาคณิต (Geometric Mean) จากดัชนีย่อยทั้ง 5 ด้าน

<sup>21</sup> ค่ากลางของประเทศ คำนวณจากค่ามัธยฐาน (Median) ของดัชนีผสม (Composite Index) ค่าดัชนีรวม หรือดัชนีย่อยในแต่ละมิติ



ภาพ 7 ดัชนีการพัฒนาภาพรวมของจังหวัดเพชรบูรณ์เทียบกับค่ากลางประเทศ

\* ที่มา : ข้อมูลจากตัวชี้วัดการพัฒนาระดับจังหวัดและกลุ่มจังหวัด เดือนกรกฎาคม ปี 2564, สำนักงานสภาพัฒนาการเศรษฐกิจและสังคมแห่งชาติ

## 2. ดัชนีด้านการพัฒนาคน (People)

ค่าดัชนีการพัฒนามีค่ามากแสดงว่าจังหวัดมีการพัฒนาที่ดี ตามข้อมูลสถิติในปี 2562 พบว่า

2.1 การเปรียบเทียบค่าดัชนีระหว่างจังหวัด ปี 2562 ดัชนีด้านการพัฒนาคน (People) มีค่าเท่ากับ 58.55 เป็นลำดับที่ 25 ของประเทศ ซึ่งต่ำกว่าค่ากลางของประเทศ (ดัชนี = 63.20) ในขณะที่ดัชนีด้านการพัฒนาคน (People) ปี 2562 (ดัชนี = 58.55) สูงกว่าปี 2561 (ดัชนี = 54.48) แต่อย่างไรก็ตามดัชนีในปี 2561 ยังคงมีค่าต่ำกว่าค่ากลางของประเทศในปี 2561 (ดัชนี = 59.89) เช่นกัน นั่นแสดงให้เห็นว่าจังหวัดเพชรบูรณ์มีการพัฒนาคนไปในทิศทางที่ดีขึ้นจากปีที่ผ่านมา

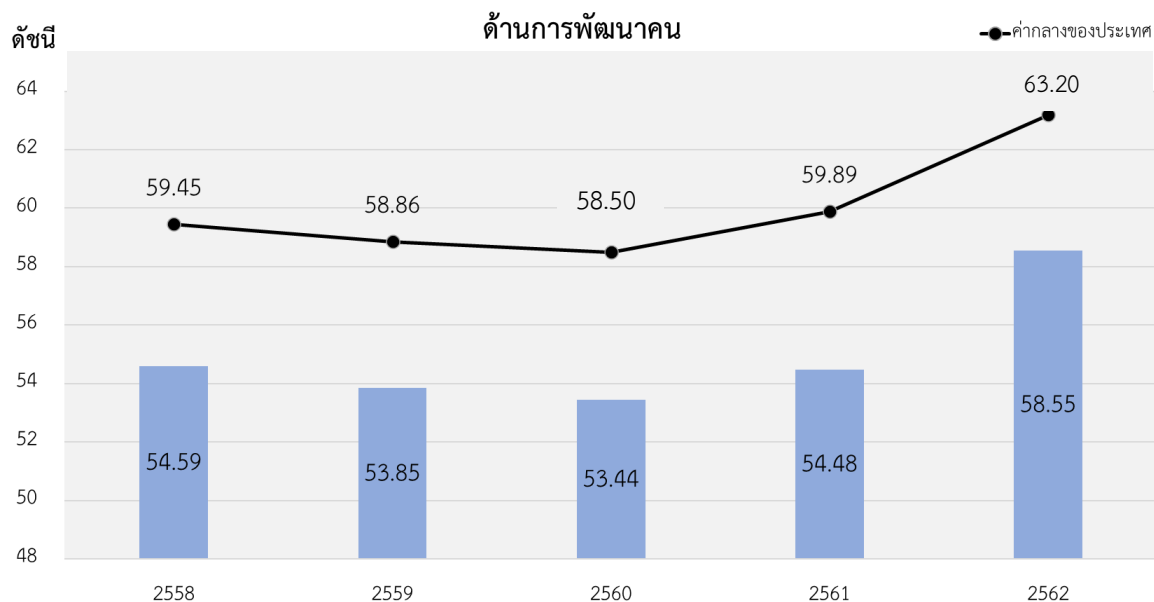
### 2.2 การเปรียบเทียบค่าดัชนีระหว่างปี

ดัชนีด้านการพัฒนาคน (People) จังหวัดเพชรบูรณ์ปี 2562 มีค่าสูงกว่าปี 2561 เมื่อพิจารณาค่าตัวชี้วัดการพัฒนา ในปี 2562 เทียบกับปี 2561 พบว่า ตัวชี้วัดที่มีการพัฒนาที่ดีขึ้น ได้แก่

- ตัวชี้วัด PP\_01 ร้อยละของประชากรที่อยู่ใต้เส้นความยากจน (ร้อยละ)
- ตัวชี้วัด PP\_03 ร้อยละของประชากรที่เจ็บป่วยที่เป็นผู้ป่วยใน (ร้อยละ)
- ตัวชี้วัด PP\_04 อัตราส่วนประชากรต่อแพทย์ (คน/แพทย์)
- ตัวชี้วัด PP\_06 จำนวนปีการศึกษาเฉลี่ยประชากรไทยอายุ 15-59 ปี (ปี)
- ตัวชี้วัด PP\_07 ค่าเฉลี่ยคะแนน o-net มัธยมศึกษาตอนปลาย (คะแนน)

ในขณะเดียวกันตัวชี้วัดที่ต้องมีการพัฒนาให้ดีขึ้นต่อไป ได้แก่

- ตัวชี้วัด PP\_02 ร้อยละของทารกแรกเกิดที่มีน้ำหนักต่ำกว่าเกณฑ์ (ร้อยละทารกเกิดมีชีพ)
- ตัวชี้วัด PP\_05 อัตราการเข้าเรียนรวมระดับมัธยมศึกษาตอนปลายและอาชีวศึกษา (ร้อยละ)



ภาพ 8 ดัชนีด้านการพัฒนาคน (People) ของจังหวัดเพชรบูรณ์เทียบกับค่ากลางประเทศ

\* ที่มา : ข้อมูลจากตัวชี้วัดการพัฒนาระดับจังหวัดและกลุ่มจังหวัด เดือนกรกฎาคม ปี 2564 ของสำนักงานสภาพัฒนาการเศรษฐกิจและสังคมแห่งชาติ

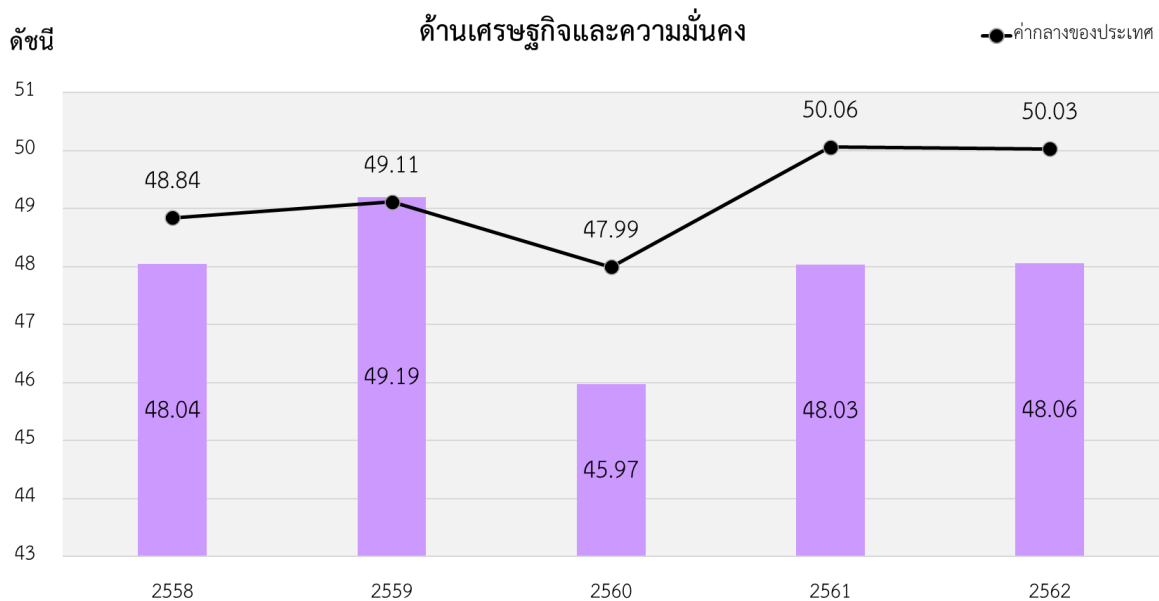
นั่นคือ จังหวัดเพชรบูรณ์มีการพัฒนาคนที่ดีขึ้นจากปีที่ผ่านมา และยังคงต้องการการพัฒนาเพิ่มขึ้นเมื่อเทียบกับภาพรวมของประเทศ ทั้งในเรื่องปัญหาความยากจนของประชากร ประชากรที่เจ็บป่วย แพทย์ รวมถึงปัญหาทางการศึกษาของประชากรในวัยเรียน เพื่อให้จังหวัดมีการพัฒนาด้านคนให้เป็นไปในทิศทางที่ดีขึ้นและยั่งยืนต่อไป

### 3. ด้านเศรษฐกิจและความมั่งคั่ง (Prosperity)

ค่าดัชนีการพัฒนามีค่ามากแสดงว่าจังหวัดมีการพัฒนาที่ดี ตามข้อมูลสถิติในปี 2562 พบว่า

#### 3.1 การเปรียบเทียบค่าดัชนีระหว่างจังหวัด ปี 2562

ด้านเศรษฐกิจและความมั่งคั่ง (Prosperity) มีค่าเท่ากับ 48.06 เป็นลำดับที่ 24 ของประเทศ ซึ่งต่ำกว่าค่ากลางของประเทศ (ดัชนี = 50.03) แต่มีค่าสูงกว่าปี 2561 (ดัชนี = 48.03) แต่อย่างไรก็ตามดัชนีในปี 2561 ยังคงมีค่าต่ำกว่าค่ากลางของประเทศในปี 2561 (ดัชนี = 50.06) เช่นกัน นั่นแสดงให้เห็นว่าจังหวัดเพชรบูรณ์มีการพัฒนาด้านเศรษฐกิจและความมั่งคั่งไปในทิศทางที่ดีขึ้นจากปีที่ผ่านมา



ภาพ 9 ดัชนีการพัฒนาด้านเศรษฐกิจและความมั่งคั่ง (Prosperity) ของจังหวัดเพชรบูรณ์เทียบกับค่ากลางประเทศ  
 \* ที่มา: ข้อมูลจากตัวชี้วัดการพัฒนาระดับจังหวัดและกลุ่มจังหวัด เดือนกรกฎาคม ปี 2564 ของสำนักงานสภาพัฒนาการเศรษฐกิจและสังคมแห่งชาติ

### 3.2 การเปรียบเทียบค่าดัชนีระหว่างปี

ดัชนีด้านเศรษฐกิจและความมั่งคั่ง (Prosperity) จังหวัดเพชรบูรณ์ปี 2562 มีค่าสูงกว่าปี 2561 เมื่อพิจารณาอัตราการเปลี่ยนแปลงตัวชี้วัด ในปี 2562 เทียบกับปี 2561 พบว่า ตัวชี้วัดที่มีการพัฒนาที่ดีขึ้น ได้แก่

- ตัวชี้วัด PT\_01 อัตราการเปลี่ยนแปลงของรายได้เฉลี่ยของครัวเรือนในจังหวัด (ร้อยละ)
- ตัวชี้วัด PT\_03 อัตราการว่างงาน (ร้อยละ)
- ตัวชี้วัด PT\_05 ผลผลิตภาพแรงงาน (บาท/คน)
- ตัวชี้วัด PT\_07 สัดส่วนปริมาณน้ำมันเชื้อเพลิงในภาคอุตสาหกรรมต่อ GDP ภาคอุตสาหกรรม (ลิตร/ล้านบาท)
- ตัวชี้วัด PT\_08 ร้อยละผู้อยู่ในระบบประกันสังคมต่อกำลังแรงงาน (ร้อยละ)
- ตัวชี้วัด PT\_09 ร้อยละของครัวเรือนที่มีบ้านและที่ดินเป็นของตนเอง (ร้อยละ)
- ตัวชี้วัด PT\_10 ร้อยละของหมู่บ้านที่ถนนสายหลักใช้การได้ตลอดปี (ร้อยละ)

ในขณะเดียวกันตัวชี้วัดที่ต้องมีการพัฒนาให้ดีขึ้นต่อไป ได้แก่

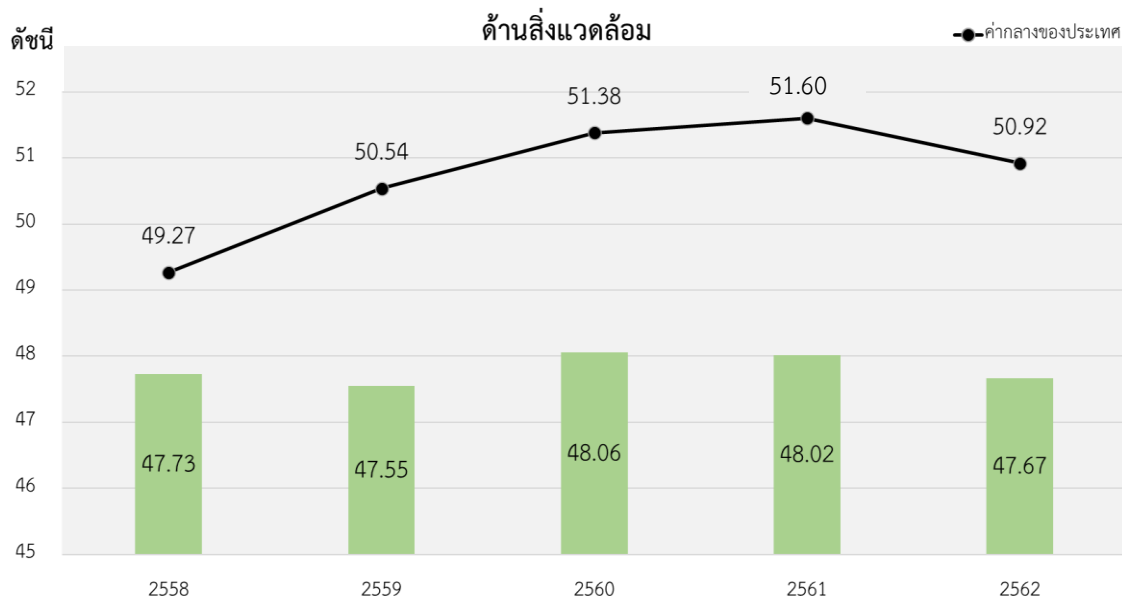
- ตัวชี้วัด PT\_02 อัตราการเปลี่ยนแปลงของผลิตภัณฑ์มวลรวมจังหวัด (ร้อยละ)
- ตัวชี้วัด PT\_04 อัตราส่วนหนี้เฉลี่ยต่อรายได้เฉลี่ยของครัวเรือน (เท่า)
- ตัวชี้วัด PT\_06 สัดส่วนปริมาณการใช้ไฟฟ้าภาคครัวเรือนต่อประชากร (kw-ชั่วโมง/คน)
- ตัวชี้วัด PT\_11 สมประสิทธิการกระจายรายได้

นั่นคือ จังหวัดเพชรบูรณ์มีการพัฒนาด้านเศรษฐกิจและความมั่งคั่งที่ดีขึ้นจากปีที่ผ่านมา และยังคงต้องการการพัฒนาเพิ่มขึ้นด้านผลิตภัณฑ์มวลรวมจังหวัด และอัตราการว่างงาน

#### 4. ด้านสิ่งแวดล้อม (Planet)

ค่าดัชนีการพัฒนามีค่ามากแสดงว่าจังหวัดมีการพัฒนาที่ดี ตามข้อมูลสถิติในปี 2562 พบว่า

4.1 การเปรียบเทียบค่าดัชนีระหว่างจังหวัด ปี 2562 ด้านสิ่งแวดล้อม (Planet) มีค่าเท่ากับ 47.67 เป็นลำดับที่ 24 ของประเทศ ซึ่งต่ำกว่าค่ากลางของประเทศ (ดัชนี = 50.92) แต่มีค่าต่ำกว่าปี 2561 (ดัชนี = 48.02) ซึ่งค่าดัชนีของปี 2562 และปี 2561 มีค่าต่ำกว่าค่ากลางของประเทศ (ปี 2562 ดัชนี = 50.92 ปี 2561 ดัชนี = 51.60) นั่นคือ มีการพัฒนาด้านสิ่งแวดล้อม (Planet) ต่ำกว่าปีที่ผ่านมา แต่ยังคงสถานการณ์พัฒนาเป็นไปในทิศทางที่ดีเมื่อเทียบกับภาพรวมของประเทศ



ภาพ 10 ดัชนีการพัฒนาด้านสิ่งแวดล้อม (Planet) ของจังหวัดเพชรบูรณ์เทียบกับค่ากลางประเทศ

\* ที่มา: ข้อมูลจากตัวชี้วัดการพัฒนาระดับจังหวัดและกลุ่มจังหวัด เดือนกรกฎาคม ปี 2564 ของสำนักงานสภาพัฒนาการเศรษฐกิจและสังคมแห่งชาติ

#### 4.2 การเปรียบเทียบค่าดัชนีระหว่างปี

ดัชนีด้านสิ่งแวดล้อม (Planet) จังหวัดเพชรบูรณ์ปี 2562 มีค่าต่ำกว่าปี 2561 เมื่อพิจารณาอัตราการเปลี่ยนแปลงตัวชี้วัด ในปี 2562 เทียบกับปี 2561 พบว่า ตัวชี้วัดที่มีการพัฒนาที่ดีขึ้น คือ

- ตัวชี้วัด PN\_03 ร้อยละของครัวเรือนที่เข้าถึงน้ำประปา (ร้อยละ)

ในขณะที่เดียวกันตัวชี้วัดที่ต้องมีการพัฒนาให้ดีขึ้นต่อไป ได้แก่

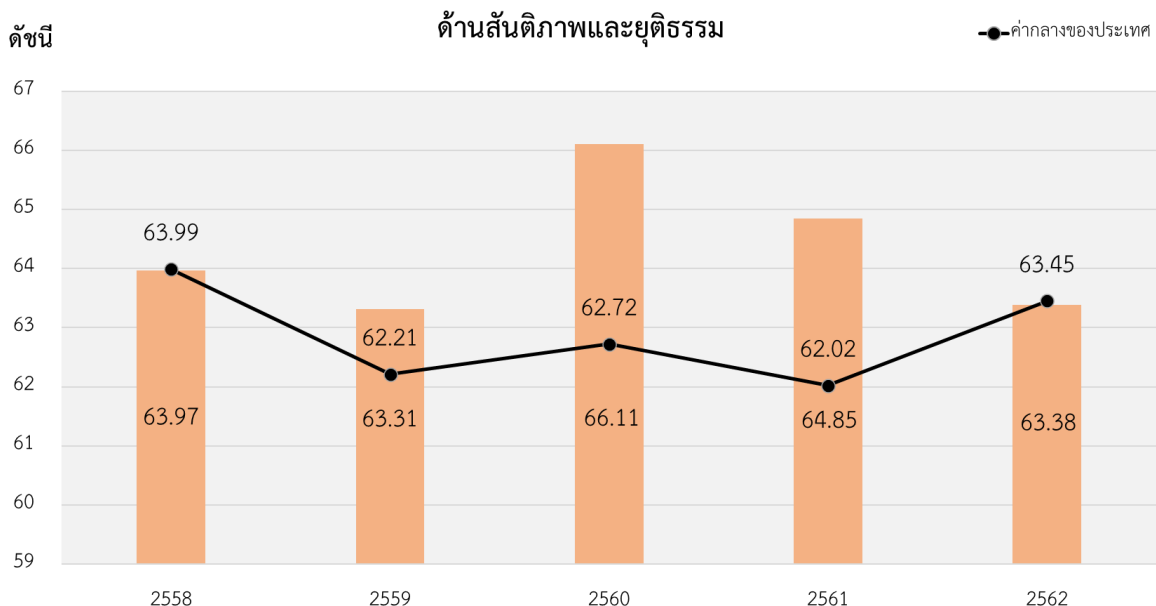
- ตัวชี้วัด PN\_01 อัตราการเปลี่ยนแปลงของพื้นที่ป่าไม้ในจังหวัด (ร้อยละ)
- ตัวชี้วัด PN\_02 สัดส่วนปริมาณขยะที่กำจัดถูกต้องต่อปริมาณขยะที่เกิดขึ้น (ร้อยละ)

ในขณะที่ไม่มีข้อมูลปี 2562 ในการเปรียบเทียบข้อมูล จำนวน 2 ตัวชี้วัด ได้แก่ PN\_04 ร้อยละของประชากรที่ประสบอุทกภัย (ร้อยละ) และตัวชี้วัด PN\_05 ร้อยละของประชากรที่ประสบภัยแล้ง (ร้อยละ) นั่นคือ จังหวัดเพชรบูรณ์มีค่าดัชนีการพัฒนาด้านสิ่งแวดล้อมที่ต่ำกว่าปีที่ผ่านมา และมีการพัฒนาที่ดีกว่าค่ากลางของประเทศ ดังนั้น จึงต้องการการพัฒนาเพื่อเพิ่มพื้นที่ป่าไม้ การบริหารจัดการขยะ รวมถึงการบริหารจัดการภัยพิบัติ (อุทกภัย และภัยแล้ง)

## 5. ด้านสันติภาพและยุติธรรม (Peace)

ค่าดัชนีการพัฒนามีค่ามากแสดงว่าจังหวัดมีการพัฒนาที่ดี ตามข้อมูลสถิติในปี 2562 พบว่า

5.1 การเปรียบเทียบค่าดัชนีระหว่างจังหวัด ปี 2562 ด้านสันติภาพและยุติธรรม (Peace) มีค่าเท่ากับ 63.38 เป็นลำดับที่ 38 ของประเทศ ซึ่งต่ำกว่าค่ากลางของประเทศ (ดัชนี = 63.45) ซึ่งมีค่าต่ำกว่าปี 2561 (ดัชนี = 64.85) ซึ่งค่าดัชนีของปี 2562 มีค่าต่ำกว่าค่ากลางของประเทศ (ปี 2562 ดัชนี = 63.45) และปี 2561 มีค่าสูงกว่าค่ากลางของประเทศ (ปี 2561 ดัชนี = 62.02) นั่นคือ จังหวัดเพชรบูรณ์มีการพัฒนาด้านสันติภาพและยุติธรรม (Peace) ต่ำกว่าปีที่ผ่านมา



ภาพ 11 ดัชนีการพัฒนาด้านสันติภาพและยุติธรรม (Peace) ของจังหวัดเพชรบูรณ์เทียบกับค่ากลางประเทศ  
\* ที่มา: ข้อมูลจากตัวชี้วัดการพัฒนาระดับจังหวัดและกลุ่มจังหวัด เดือนกรกฎาคม ปี 2564 ของสำนักงานสภาพัฒนาการเศรษฐกิจและสังคมแห่งชาติ

### 5.2 การเปรียบเทียบค่าดัชนีระหว่างปี

ดัชนีด้านสันติภาพและยุติธรรม (Peace) จังหวัดเพชรบูรณ์ปี 2562 มีค่าต่ำกว่าปี 2561 เมื่อพิจารณาอัตราการเปลี่ยนแปลงตัวชี้วัด ในปี 2562 เทียบกับปี 2561 พบว่า ตัวชี้วัดที่มีการพัฒนาที่ดีขึ้น ได้แก่

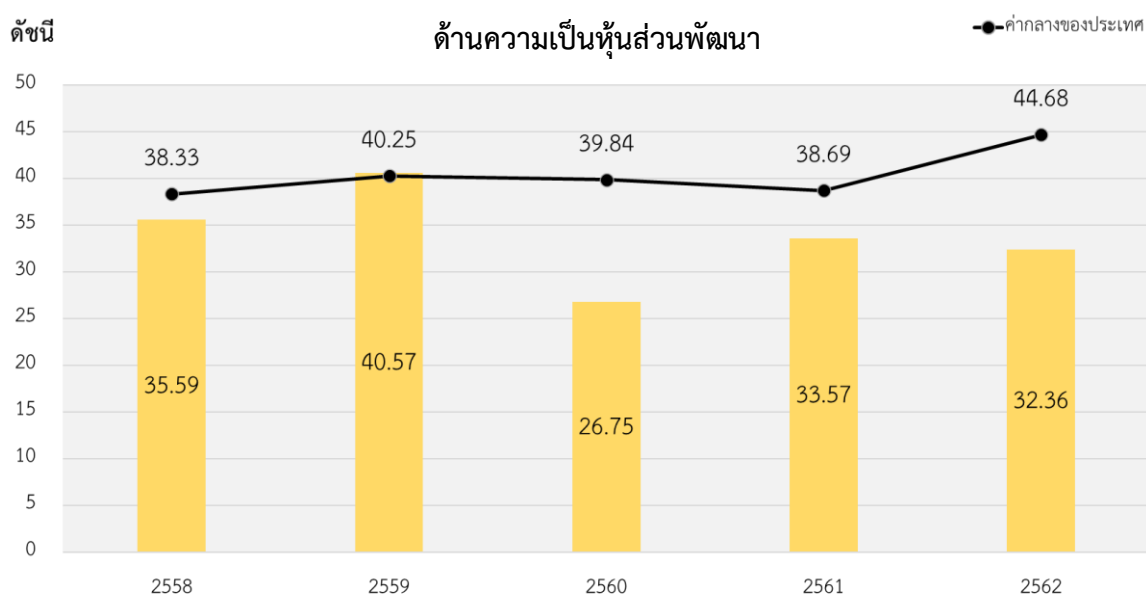
- ตัวชี้วัด PC\_02 จำนวนของประชากรในเรือนจำ (ต่อแสนคน)
  - ตัวชี้วัด PC\_05 จำนวนผู้ถูกกักขังที่รอการพิพากษาในสัดส่วนของประชากรในเรือนจำ (ร้อยละ)
- ในขณะที่เดียวกันตัวชี้วัดที่ต้องมีการพัฒนาให้ดีขึ้นต่อไป ได้แก่
- ตัวชี้วัด PC\_01 การแจ้งความคดีชีวิต ร่างกาย เพศ และคดีประทุษร้ายต่อทรัพย์สิน (ต่อแสนคน)
  - ตัวชี้วัด PC\_04 อัตราการฆ่าตัวตาย (ต่อแสนคน)
  - ตัวชี้วัด PC\_03 จำนวนเจ้าหน้าที่ตำรวจ (ต่อแสนคน)

นั่นคือ จังหวัดเพชรบูรณ์มีค่าดัชนีการพัฒนาด้านสันติภาพและยุติธรรม ที่ต่ำกว่าปีที่ผ่านมา และต่ำกว่าค่ากลางของประเทศ ดังนั้น จึงต้องมีการดูแลรักษาความปลอดภัยในชีวิตและทรัพย์สินของประชาชน เพื่อลดปัญหาการก่ออาชญากรรม รวมทั้งการดูแลสุขภาพจิตของประชากรเพื่อลดอัตราการฆ่าตัวตาย

## 6. ด้านความเป็นหุ้นส่วนพัฒนา (Partnership)

ค่าดัชนีการพัฒนามีค่ามากแสดงว่าจังหวัดมีการพัฒนาที่ดี ตามข้อมูลสถิติในปี 2562 พบว่า

6.1 การเปรียบเทียบค่าดัชนีระหว่างจังหวัด ปี 2562 ด้านความเป็นหุ้นส่วนพัฒนา (Partnership) มีค่าเท่ากับ 32.36 เป็นลำดับที่ 11 ของประเทศ ซึ่งต่ำกว่าค่ากลางของประเทศ (ดัชนี = 44.68) ซึ่ง มีค่าต่ำกว่าปี 2561 (ดัชนี = 33.57) ซึ่งค่าดัชนีของปี 2562 และปี 2561 มีค่าต่ำกว่าค่ากลางของประเทศ (ปี 2562 ดัชนี = 44.68 ปี 2561 ดัชนี = 38.69) นั่นคือ จังหวัดเพชรบูรณ์มีการพัฒนาด้านความเป็นหุ้นส่วนพัฒนา (Partnership) ต่ำกว่าปีที่ผ่านมา



ภาพ 12 ดัชนีการพัฒนาด้านความเป็นหุ้นส่วนพัฒนา (Partnership) ของจังหวัดเพชรบูรณ์เทียบกับค่ากลางประเทศ

\* ที่มา: ข้อมูลจากตัวชี้วัดการพัฒนาระดับจังหวัดและกลุ่มจังหวัด เดือนกรกฎาคม ปี 2564 ของสำนักงานสภาพัฒนาการเศรษฐกิจและสังคมแห่งชาติ

## 6.2 การเปรียบเทียบค่าดัชนีระหว่างปี

ดัชนีด้านความเป็นหุ้นส่วนพัฒนา (Partnership) จังหวัดเพชรบูรณ์ปี 2562 มีค่าต่ำกว่าปี 2561 (ดัชนี = 62.00) เมื่อพิจารณาอัตราการเปลี่ยนแปลงตัวชี้วัด ในปี 2562 เทียบกับปี 2561 พบว่า ตัวชี้วัดที่มีการพัฒนาที่ดีขึ้น ได้แก่

- ตัวชี้วัด PS\_01 ร้อยละของประชากรที่เข้าถึงอินเทอร์เน็ต (ร้อยละ)
- ตัวชี้วัด PS\_02 ร้อยละภาษีที่ท้องถิ่นจัดเก็บได้ต่อรายได้รวมที่ไม่รวมเงินอุดหนุนและเงินอุดหนุนเฉพาะกิจ
- ตัวชี้วัด PS\_03 ความสามารถในการเบิกจ่ายงบประมาณของจังหวัด (ร้อยละ)
- ตัวชี้วัด PS\_04 สัดส่วนองค์กรชุมชนต่อประชากรแสนคน (แห่ง/แสนคน)

ขณะเดียวกันตัวชี้วัดที่ต้องมีการพัฒนาให้ดีขึ้นต่อไป ได้แก่ ตัวชี้วัด PS\_03 ความสามารถในการเบิกจ่ายงบประมาณของจังหวัด (ร้อยละ) และตัวชี้วัด PS\_04 สัดส่วนองค์กรชุมชนต่อประชากรแสนคน (แห่ง/แสนคน) ซึ่งจังหวัดเพชรบูรณ์มีค่าดัชนีการพัฒนาด้านความเป็นหุ้นส่วนพัฒนาที่ต่ำกว่าปีที่ผ่านมา และต่ำกว่าค่ากลางของประเทศ ดังนั้น จึงต้องมีการบริหารจัดการเพื่อให้สามารถดำเนินงานตามแผนที่กำหนดไว้ ซึ่งจะส่งผลให้สามารถเบิกจ่ายงบประมาณของจังหวัดได้ตรงตามคาบเวลาที่กำหนด และควรเพิ่มองค์กรชุมชนให้มากขึ้นเพื่อมีส่วนร่วมในการพัฒนาจังหวัด



## รายการข้อมูลสถิติทางการที่เกี่ยวข้องกับการพัฒนาในระดับจังหวัด

จากรายงานตัวชี้วัดการพัฒนาระดับจังหวัดและกลุ่มจังหวัด เดือนกรกฎาคม พ.ศ. 2564 ของสำนักงานสภาพัฒนาการเศรษฐกิจและสังคมแห่งชาติ พบว่า จังหวัดเพชรบูรณ์มีค่าดัชนีเท่ากับ 48.74 จัดอยู่ในกลุ่มจังหวัด/พื้นที่ที่มีศักยภาพพร้อมที่จะพัฒนา เป็นจังหวัดที่มีค่าเฉลี่ยต่ำกว่าค่ากลางของประเทศ ไม่เกินร้อยละ 10 (ค่ากลางของประเทศดัชนี = 52.87) มีตัวชี้วัดที่ต้องการพัฒนาในทุกมิติเพื่อให้ค่าดัชนีการพัฒนา มีค่าสูงกว่าค่ากลางของประเทศ เนื่องจากในทุกมิติมีค่าดัชนีต่ำกว่าค่ากลางของประเทศ โดยมีมิติด้านการพัฒนาคน (People) มีค่าดัชนีเท่ากับ 58.55 (ค่ากลางของประเทศ = 63.20) มิติด้านเศรษฐกิจและความมั่งคั่ง (Prosperity) มีค่าดัชนีเท่ากับ 48.06 (ค่ากลางของประเทศ = 50.03) มิติด้านสิ่งแวดล้อม (Planet) มีค่าดัชนีเท่ากับ 47.67 (ค่ากลางของประเทศ = 50.92) มิติด้านสันติภาพและยุติธรรม (Peace) มีค่าดัชนีเท่ากับ 63.38 (ค่ากลางของประเทศ = 63.45) และมิติด้านความเป็นหุ้นส่วนพัฒนา (Partnership) มีค่าดัชนีเท่ากับ 32.36 (ค่ากลางของประเทศ = 44.68) ทั้งนี้ต้องมีการพัฒนาในทุกมิติควบคู่กันไป ซึ่งการพัฒนาในแต่ละมิติจะต้องอาศัยข้อมูลต่าง ๆ ที่เกี่ยวข้องเป็นตัวบ่งชี้ว่าจังหวัดได้มีการพัฒนาไปในทิศทางที่ดีขึ้น

ดังนั้น ในการพัฒนาในแต่ละมิตินั้น จะต้องมีการกำหนดรายการข้อมูลต่าง ๆ ที่เกี่ยวข้อง และมีความสอดคล้องกับประเด็นการพัฒนาจังหวัดด้วย โดยเริ่มจากการวิเคราะห์ห่วงโซ่คุณค่า (Value Chain) และจัดทำผังสถิติทางการ<sup>22</sup> ตามประเด็นการพัฒนาจังหวัด เพื่อให้สามารถตอบโจทย์การพัฒนาในระดับจังหวัดในแต่ละมิติได้ โดยมีรายละเอียดดังนี้

### 3.1 ประเด็นการพัฒนาที่ 1: การส่งเสริมเกษตรปลอดภัยและเกษตรอินทรีย์อย่างครบวงจร

- วัตถุประสงค์
1. พัฒนาองค์ความรู้เกษตรกร
  2. พัฒนาโครงสร้างพื้นฐานเพื่อสนับสนุนการผลิต
  3. ส่งเสริมการตลาด

- ตัวชี้วัด
1. อัตราการเปลี่ยนแปลงของผลิตภัณฑ์มวลรวมจังหวัดภาคเกษตรเพิ่มขึ้น
  2. จำนวนเกษตรกรที่เข้ากระบวนการรับรองมาตรฐานอินทรีย์เพิ่มขึ้น
  3. จำนวนเกษตรกรที่ผ่านการรับรองมาตรฐานเกษตรปลอดภัย (GAP) เพิ่มขึ้น

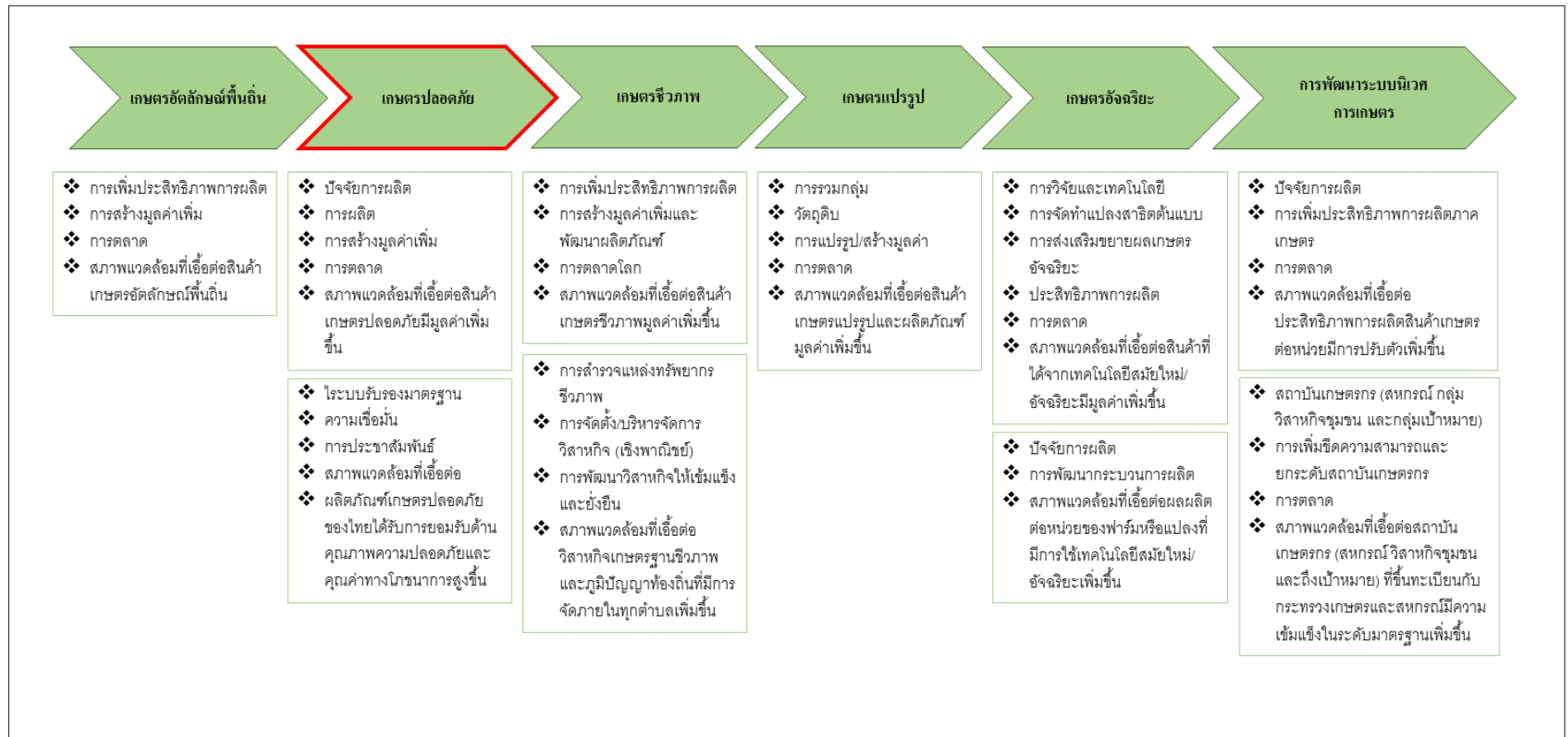
<sup>22</sup> ผังสถิติทางการมีส่วนประกอบสำคัญ คือ ห่วงโซ่คุณค่า (VC) ปัจจัยแห่งความสำเร็จ (CSF) ตัวชี้วัด รายการสถิติทางการ การจัดจำแนก ระดับการนำเสนอผล สถานะ หน่วยงาน การส่งข้อมูลให้ส่วนราชการส่วนกลาง (กระทรวง กรม) หรือไม่ และหมายเหตุ ซึ่งภายใต้ผังสถิติทางการจะมีสถิติทางการที่มีความสำคัญและจำเป็นในการกำหนดนโยบาย การติดตาม และประเมินผลการดำเนินงานในจังหวัด

ในการขับเคลื่อนประเด็นการพัฒนาที่ 1 : การส่งเสริมเกษตรปลอดภัยและเกษตรอินทรีย์อย่างครบวงจร ได้มีการวิเคราะห์สถานการณ์ แนวโน้มการพัฒนาจังหวัดเพชรบูรณ์ พบว่า ตัวชี้วัดอัตราการเปลี่ยนแปลงผลิตภัณฑ์มวลรวมจังหวัดในปี 2563 ลดลงจากปี 2562 (ร้อยละ 5.97) โดยเฉพาะอัตราการเปลี่ยนแปลงผลิตภัณฑ์มวลรวมจังหวัดภาคเกษตรที่ลดลง ร้อยละ 11.83 แต่ในขณะเดียวกันอัตราการเปลี่ยนแปลงของรายได้เฉลี่ยของครัวเรือนในจังหวัด และสัมประสิทธิ์การกระจายรายได้ ก็เป็นไปในทิศทางเดียวกับอัตราการเปลี่ยนแปลงผลิตภัณฑ์มวลรวมจังหวัดภาคเกษตร ดังนั้น จึงได้ดำเนินการจัดทำห่วงโซ่มูลค่า (Value Chain) ที่สอดคล้องกับแผนพัฒนาจังหวัดเพชรบูรณ์ เรื่อง “การส่งเสริมเกษตรปลอดภัยและเกษตรอินทรีย์อย่างครบวงจร จังหวัดเพชรบูรณ์” และคัดเลือกปัจจัยสู่ความสำเร็จ (Critical Success Factor) พร้อมจัดทำผังสถิติทางการ เรื่อง “การส่งเสริมเกษตรปลอดภัยและเกษตรอินทรีย์อย่างครบวงจร จังหวัดเพชรบูรณ์” ที่ประกอบด้วยรายการข้อมูลสถิติทางการที่สามารถนำไปใช้ในการติดตามและประเมินผลในเรื่องดังกล่าวได้ ซึ่งมีรายละเอียดดังนี้

### 3.1.1 ห่วงโซ่มูลค่า (Value Chain) ที่สอดคล้องกับแผนพัฒนาจังหวัดเพชรบูรณ์

แนวคิดการจัดทำห่วงโซ่มูลค่าที่สอดคล้องกับแผนพัฒนาจังหวัดเพชรบูรณ์ “ประเด็นการพัฒนาที่ 1 : การส่งเสริมเกษตรปลอดภัยและเกษตรอินทรีย์อย่างครบวงจร” โดยเริ่มจากการศึกษาห่วงโซ่มูลค่าของประเทศไทย 140 เป้าหมายแผนแม่บทย่อย ภายใต้แผนแม่บทภายใต้ยุทธศาสตร์ชาติ (23 ด้าน) ประเด็นที่ 3 การเกษตร แม่บทย่อย 3.2 เกษตรปลอดภัย เป้าหมาย 030201 สินค้าเกษตรปลอดภัยมีมูลค่าเพิ่มขึ้น (GAP และเกษตรอินทรีย์) จากนั้นดำเนินการจัดทำห่วงโซ่มูลค่า (Value Chain) การเกษตร ดังภาพ 13 และห่วงโซ่มูลค่า (Value Chain) ที่สอดคล้องกับแผนพัฒนาจังหวัดเพชรบูรณ์ เรื่อง “การส่งเสริมเกษตรปลอดภัยและเกษตรอินทรีย์อย่างครบวงจร จังหวัดเพชรบูรณ์” ได้ดังภาพ 14

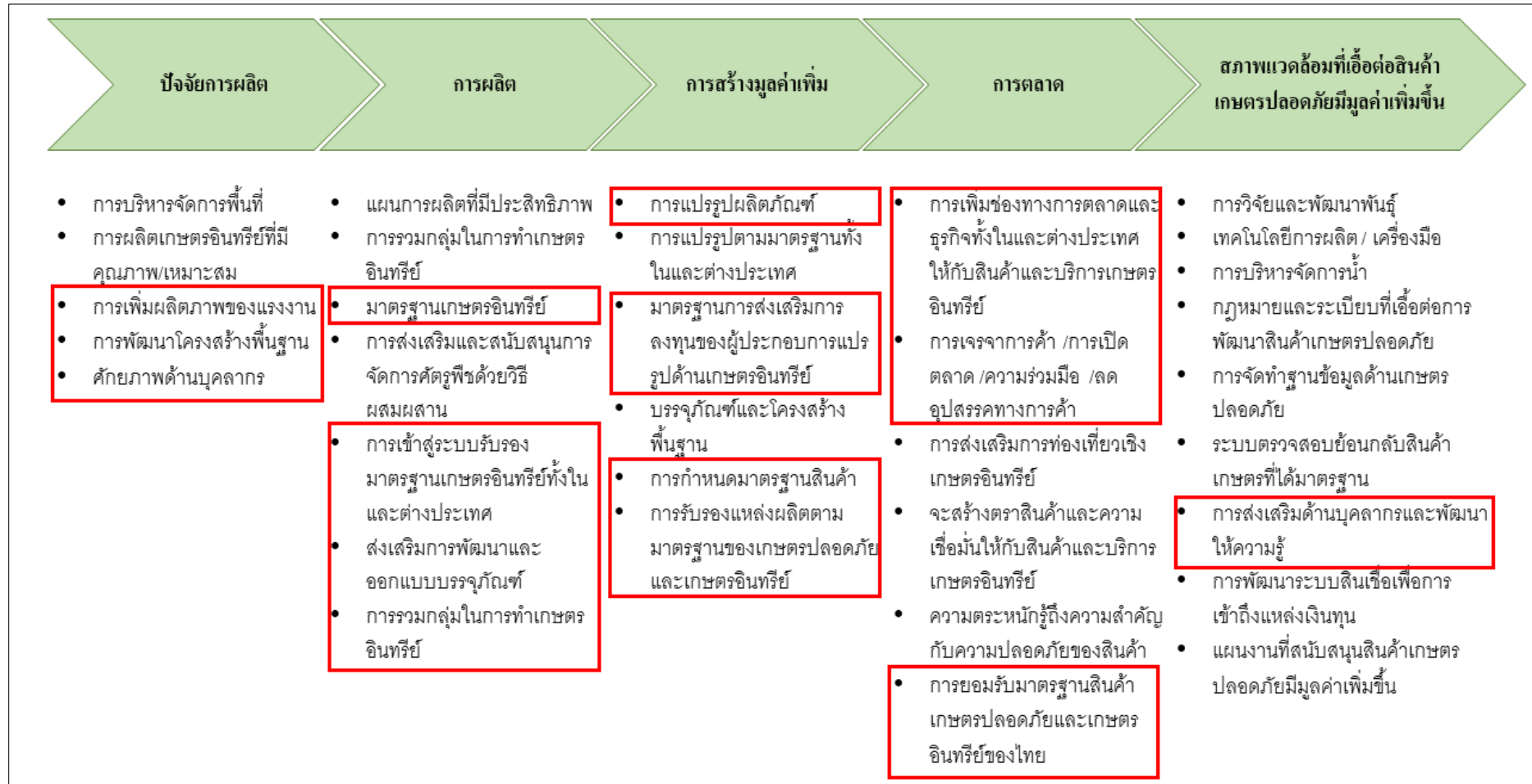
## ห่วงโซ่คุณค่า (Value Chain) “การเกษตร”



❖ แผนแม่บทฯ ประเด็น 3 การเกษตร

ภาพ 13 ห่วงโซ่คุณค่า (Value Chain) “การเกษตร”

## ห่วงโซ่คุณค่า (Value Chain) “การส่งเสริมเกษตรกรปลอดภัยและเกษตรกรอินทรีย์อย่างครบวงจร จังหวัดเพชรบูรณ์”



ภาพ 14 ห่วงโซ่คุณค่า (Value Chain) “การส่งเสริมเกษตรกรปลอดภัยและเกษตรกรอินทรีย์อย่างครบวงจร จังหวัดเพชรบูรณ์”

### 3.1.2 ผังสถิติทางการ

การจัดทำผังสถิติทางการประเด็นการพัฒนาที่ 1 “การส่งเสริมเกษตรปลอดภัยและเกษตรอินทรีย์อย่างครบวงจร” หลังจากที่ได้มีการศึกษาแนวทางการพัฒนาจังหวัด (ประเด็นการพัฒนาที่ 1) ที่สอดคล้องกับห่วงโซ่คุณค่า (Value Chain) สอดคล้องกับแผนพัฒนาจังหวัดเพชรบูรณ์แล้ว จะต้องมีการคัดเลือกปัจจัยสู่ความสำเร็จ (Critical Success Factor) ที่มีความสำคัญในการบริหารงานในจังหวัด จากนั้นจัดทำผังสถิติทางการ “การส่งเสริมเกษตรปลอดภัยและเกษตรอินทรีย์อย่างครบวงจร” โดยศึกษายุทธศาสตร์กลยุทธ์ แนวทางการพัฒนา ตลอดจนตัวชี้วัดภายใต้แผนระดับ 3 เช่น ยุทธศาสตร์เกษตรและสหกรณ์ ระยะ 20 ปี แผนปฏิบัติการเกษตรอัจฉริยะ แผนพัฒนาสถิติสาขาเกษตร เป็นต้น ที่สอดคล้องกับปัจจัยสู่ความสำเร็จ (Critical Success Factor) พร้อมทั้งกำหนดรายการข้อมูลสถิติที่สำคัญ และจำเป็น จึงสามารถสรุปผังสถิติทางการ “การส่งเสริมเกษตรปลอดภัยและเกษตรอินทรีย์อย่างครบวงจร จังหวัดเพชรบูรณ์” ดังตาราง 11

ตาราง 11 ผังสถิติทางการ “การส่งเสริมเกษตรปลอดภัยและเกษตรอินทรีย์อย่างครบวงจร จังหวัดเพชรบูรณ์”

ห่วงโซ่คุณค่า (VC)	ปัจจัยแห่งความสำเร็จ (CSF)	ตัวชี้วัด	บัญชีสถิติทางการ	การจัดจำแนก	ระดับการนำเสนอผล	สถานะข้อมูล <sup>2</sup>	หน่วยงาน	การจัดส่งข้อมูลให้ส่วนราชการส่วนกลาง <sup>3</sup>	หมายเหตุ
ปัจจัยการผลิต	การเพิ่มผลผลิตภาพของแรงงาน	ผลผลิตภาพแรงงานเฉลี่ยต่อคนเพิ่มขึ้น	ผลผลิตภาพแรงงานเฉลี่ยต่อคน		จังหวัด	พร้อมเผยแพร่	สำนักงานสภาพัฒนาการเศรษฐกิจและสังคมแห่งชาติ	✓	
ปัจจัยการผลิต	การเพิ่มผลผลิตภาพของแรงงาน	ผลผลิตภาพแรงงานเฉลี่ยต่อชั่วโมง	ผลผลิตภาพแรงงานเฉลี่ยต่อชั่วโมงจำแนกตามอุตสาหกรรม		จังหวัด	พร้อมเผยแพร่	สำนักงานสภาพัฒนาการเศรษฐกิจและสังคมแห่งชาติ	✓	
ปัจจัยการผลิต	การเพิ่มผลผลิตภาพของแรงงาน	จำนวนเกษตรกรที่ขึ้นทะเบียนเกษตรกร	การเพิ่มจำนวนครัวเรือนเกษตรกร (ด้านพืช) (ในระบบ ทบก.ได้แก่ จำนวนเกษตรกรรายใหม่/สมาชิกในปีนั้นเพิ่มขึ้นจำนวน)		จังหวัด	พร้อมเผยแพร่	สำนักงานเกษตรจังหวัดเพชรบูรณ์	✓	
ปัจจัยการผลิต	การพัฒนาโครงสร้างพื้นฐาน	เนื้อที่เกษตรกรรมโดยรวมของจังหวัด (ด้านพืช)	เนื้อที่การใช้ประโยชน์ทางการเกษตร (ด้านพืช)		จังหวัด	พร้อมเผยแพร่	สำนักงานเกษตรจังหวัดเพชรบูรณ์	✓	
ปัจจัยการผลิต	การพัฒนาโครงสร้างพื้นฐาน	ผลผลิตสินค้าเกษตรของจังหวัดต่อไร่เพิ่มขึ้น (ด้านพืช)	ผลผลิตทางการเกษตร (ด้านพืช)		จังหวัด	พร้อมเผยแพร่	กษจ.พช. ,สนง.เศรษฐกิจการเกษตรที่12	✓	
ปัจจัยการผลิต	การพัฒนาโครงสร้างพื้นฐาน	ผลผลิตสินค้าเกษตรของจังหวัดต่อไร่เพิ่มขึ้น (มะขามหวาน)	จำนวนครัวเรือน/สมาชิกครัวเรือนเกษตร		จังหวัด	พร้อมเผยแพร่	สำนักงานเกษตรจังหวัดเพชรบูรณ์	✓	

ตาราง 11 ผังสถิติทางการ “การส่งเสริมเกษตรปลอดภัยและเกษตรอินทรีย์อย่างครบวงจร จังหวัดเพชรบูรณ์” (ต่อ)

ห่วงโซ่คุณค่า (VC)	ปัจจัยแห่งความสำเร็จ (CSF)	ตัวชี้วัด	บัญชีสถิติทางการ	การจัด จำแนก	ระดับการ นำเสนอ ผล	สถานะ ข้อมูล <sup>2</sup>	หน่วยงาน	การจัดส่งข้อมูล ให้ส่วนราชการ ส่วนกลาง <sup>3</sup>	หมายเหตุ
ปัจจัยการผลิต	การพัฒนาโครงสร้าง พื้นฐาน	ปริมาณน้ำมีปริมาณเพียงพอ ต่อความต้องการทำการเกษตร ในแต่ละช่วงปี	ปริมาณน้ำจากแหล่งน้ำ ชลประทาน		ตำบล	พร้อม เผยแพร่	โครงการ ชลประทาน เพชรบูรณ์	✓	
ปัจจัยการผลิต	การพัฒนาโครงสร้าง พื้นฐาน	ผลผลิตสินค้าเกษตรของ จังหวัดต่อไร่เพิ่มขึ้น (พืชผัก)	จำนวนครัวเรือน/สมาชิก ครัวเรือนเกษตร		จังหวัด	พร้อม เผยแพร่	สำนักงานเกษตร จังหวัด เพชรบูรณ์	✓	
ปัจจัยการผลิต	การพัฒนาโครงสร้าง พื้นฐาน	ผลผลิตสินค้าเกษตรของ จังหวัดต่อไร่เพิ่มขึ้น (ข้าวโพด เลี้ยงสัตว์)	จำนวนครัวเรือน/สมาชิก ครัวเรือนเกษตร		จังหวัด	พร้อม เผยแพร่	สำนักงานเกษตร จังหวัด เพชรบูรณ์	✓	
ปัจจัยการผลิต	การพัฒนาโครงสร้าง พื้นฐาน	ผลผลิตสินค้าเกษตรของ จังหวัดต่อไร่เพิ่มขึ้น (ข้าว)	จำนวนครัวเรือน/สมาชิก ครัวเรือนเกษตร		จังหวัด	พร้อม เผยแพร่	ศวข.พล.,สนง. เศรษฐกิจ การเกษตรที่12	✓	
ปัจจัยการผลิต	การพัฒนาโครงสร้าง พื้นฐาน	ปริมาณน้ำมีปริมาณเพียงพอ ต่อความต้องการทำการเกษตร ในแต่ละช่วงปี	ความชื้นสัมพัทธ์		จังหวัด	พร้อม เผยแพร่	สถานี อุตุนิยมวิทยา เพชรบูรณ์	✓	
ปัจจัยการผลิต	การพัฒนาโครงสร้าง พื้นฐาน	ปริมาณน้ำมีปริมาณเพียงพอ ต่อความต้องการทำการเกษตร ในแต่ละช่วงปี	ปริมาณน้ำฝน		จังหวัด	พร้อม เผยแพร่	สถานี อุตุนิยมวิทยา เพชรบูรณ์	✓	
ปัจจัยการผลิต	ศักยภาพด้านบุคลากร	จำนวนเกษตรกรที่สมัครเข้า กระบวนการรับรองมาตรฐาน เกษตรอินทรีย์เพิ่มขึ้น	จำนวนเกษตรกรที่เข้า กระบวนการรับรองมาตรฐาน เกษตรอินทรีย์ (ด้านพืชและ ข้าว)		จังหวัด	พร้อม เผยแพร่	สำนักงานเกษตร จังหวัด เพชรบูรณ์	✓	

ตาราง 11 ผังสถิติทางการ “การส่งเสริมเกษตรปลอดภัยและเกษตรอินทรีย์อย่างครบวงจร จังหวัดเพชรบูรณ์” (ต่อ)

ห่วงโซ่คุณค่า (VC)	ปัจจัยแห่งความสำเร็จ (CSF)	ตัวชี้วัด	บัญชีสถิติทางการ	การจัดจำแนก	ระดับการนำเสนอ	สถานะข้อมูล <sup>2</sup>	หน่วยงาน	การจัดส่งข้อมูลให้ส่วนราชการส่วนกลาง <sup>3</sup>	หมายเหตุ
ปัจจัยการผลิต	ศักยภาพด้านบุคลากร	จำนวนเกษตรกรที่ผ่านการรับรองมาตรฐานเกษตรปลอดภัย (GAP) เพิ่มขึ้น	จำนวนเกษตรกรที่ผ่านการรับรองมาตรฐานเกษตรปลอดภัย (GAP) (ด้านพืชและข้าว)		จังหวัด	พร้อมเผยแพร่	สปก. , พด. ศวพ.ศวช	✓	
การผลิต	มาตรฐานเกษตรอินทรีย์	เกษตรกรที่ใช้สารอินทรีย์ลดการใช้สารเคมีทางการเกษตร/เกษตรอินทรีย์	จำนวนเกษตรกรที่ใช้สารอินทรีย์ลดการใช้สารเคมีทางการเกษตร/เกษตรอินทรีย์		จังหวัด	พร้อมเผยแพร่	สำนักงานที่ดินจังหวัดเพชรบูรณ์	✓	
การผลิต	มาตรฐานเกษตรอินทรีย์	เกษตรกรที่ใช้สารอินทรีย์ลดการใช้สารเคมีทางการเกษตร/เกษตรอินทรีย์	จำนวนเกษตรกรที่ใช้สารอินทรีย์ลดการใช้สารเคมีทางการเกษตร/เกษตรอินทรีย์ จำแนกรายจังหวัด		จังหวัด	พร้อมเผยแพร่	สำนักงานเกษตรและสหกรณ์จังหวัดเพชรบูรณ์	✓	
การผลิต	การเข้าสู่ระบบรับรองมาตรฐานเกษตรอินทรีย์ทั้งในและต่างประเทศ	จำนวนพื้นที่เพาะปลูกที่ผ่านมาตรฐาน GAP	พื้นที่เพาะปลูกที่ผ่านมาตรฐาน GAP		จังหวัด	พร้อมเผยแพร่	ศูนย์วิจัยพืชไร่จังหวัดเพชรบูรณ์	✓	
การผลิต	ส่งเสริมการพัฒนาและออกแบบบรรจุภัณฑ์	จำนวนรูปแบบบรรจุภัณฑ์และตราสัญลักษณ์ที่จังหวัดให้การรับรองและมีการขอแจ้งจดทรัพย์สินทางปัญญา	บรรจุภัณฑ์/ตราสัญลักษณ์ที่จังหวัดให้การรับรอง		อำเภอ	พร้อมเผยแพร่	สำนักงานพัฒนาชุมชนจังหวัดเพชรบูรณ์	✓	
การผลิต	การรวมกลุ่มในการทำเกษตรอินทรีย์	มีการรวมกลุ่ม/การจัดตั้งสหกรณ์ของกลุ่มอาชีพเพิ่มขึ้น	จำนวนกลุ่มอาชีพด้านปศุสัตว์	ประเภทกลุ่มอาชีพ	จังหวัด	พร้อมเผยแพร่	สำนักงานปศุสัตว์จังหวัดเพชรบูรณ์	✓	



ตาราง 11 ผังสถิติทางการ “การส่งเสริมเกษตรปลอดภัยและเกษตรอินทรีย์อย่างครบวงจร จังหวัดเพชรบูรณ์” (ต่อ)

ห่วงโซ่คุณค่า (VC)	ปัจจัยแห่งความสำเร็จ (CSF)	ตัวชี้วัด	บัญชีสถิติทางการ	การจัดจำแนก	ระดับการนำเสนอผล	สถานะข้อมูล <sup>2</sup>	หน่วยงาน	การจัดส่งข้อมูลให้ส่วนราชการส่วนกลาง <sup>3</sup>	หมายเหตุ
การผลิต	การรวมกลุ่มในการทำเกษตรอินทรีย์	มีการรวมกลุ่ม/การจัดตั้งสหกรณ์ของกลุ่มอาชีพเพิ่มขึ้น	จำนวนกลุ่มอาชีพด้านประมง	ประเภทกลุ่มอาชีพ	จังหวัด	พร้อมเผยแพร่	สำนักงานประมงจังหวัดเพชรบูรณ์	✓	
การสร้างมูลค่าเพิ่ม	การแปรรูปผลิตภัณฑ์	จำนวนผลิตภัณฑ์แปรรูปสินค้าเกษตร	จำนวนผลิตภัณฑ์แปรรูปสินค้าเกษตร		ตำบล	พร้อมเผยแพร่	สำนักงานพัฒนาชุมชนจังหวัดเพชรบูรณ์	✓	
การสร้างมูลค่าเพิ่ม	การแปรรูปผลิตภัณฑ์	จำนวนผลิตภัณฑ์แปรรูปสินค้าเกษตร	จำนวนโรงงานแปรรูปสินค้าเกษตร		จังหวัด	พร้อมเผยแพร่	สำนักงานอุตสาหกรรมจังหวัดเพชรบูรณ์	✓	
การตลาด	การเพิ่มช่องทางการตลาดและธุรกิจทั้งในและต่างประเทศให้กับสินค้าและบริการเกษตรอินทรีย์	ส่งเสริมการตลาด	จำนวนเกษตรกรที่ได้รับส่งเสริมด้านการตลาดตามนโยบาย “ตลาดนำการผลิต” เพิ่มขึ้น		จังหวัด	พร้อมเผยแพร่	สำนักงานพาณิชย์จังหวัดเพชรบูรณ์	✓	
การตลาด	การเพิ่มช่องทางการตลาดและธุรกิจทั้งในและต่างประเทศให้กับสินค้าและบริการเกษตรอินทรีย์	จำนวนช่องทางการจำหน่ายสินค้าเกษตรปลอดภัยของจังหวัดที่เพิ่มขึ้น	จำนวนช่องทางการจำหน่ายสินค้าเกษตรปลอดภัยของจังหวัด		จังหวัด	พร้อมเผยแพร่	สำนักงานพาณิชย์จังหวัดเพชรบูรณ์	✓	
การตลาด	การยอมรับมาตรฐานสินค้าเกษตรปลอดภัยและเกษตรอินทรีย์ของไทย	การยอมรับมาตรฐานสินค้าเกษตรปลอดภัยและเกษตรอินทรีย์ของไทย	รายได้จากการจำหน่ายในประเทศและมูลค่าการส่งออกเพิ่มขึ้น		จังหวัด	พร้อมเผยแพร่	สำนักงานพาณิชย์จังหวัดเพชรบูรณ์	✓	

ตาราง 11 ผังสถิติทางการ “การส่งเสริมเกษตรปลอดภัยและเกษตรอินทรีย์อย่างครบวงจร จังหวัดเพชรบูรณ์” (ต่อ)

ห่วงโซ่คุณค่า (VC)	ปัจจัยแห่งความสำเร็จ (CSF)	ตัวชี้วัด	บัญชีสถิติทางการ	การจัดจำแนก	ระดับการนำเสนอผล	สถานะข้อมูล <sup>2</sup>	หน่วยงาน	การจัดส่งข้อมูลให้ส่วนราชการส่วนกลาง <sup>3</sup>	หมายเหตุ
การตลาด	การยอมรับมาตรฐานสินค้าเกษตรปลอดภัยและเกษตรอินทรีย์ของไทย	การยอมรับมาตรฐานสินค้าเกษตรปลอดภัยและเกษตรอินทรีย์ของไทย	รายได้จากการจำหน่ายในประเทศและมูลค่าการส่งออกเพิ่มขึ้น		จังหวัด	พร้อมเผยแพร่	สำนักงานพาณิชย์จังหวัดเพชรบูรณ์	✓	
สภาพแวดล้อมที่เอื้อต่อสินค้าเกษตรปลอดภัยมีมูลค่าเพิ่มขึ้น	การบริหารจัดการน้ำ	ปริมาณน้ำที่เก็บเฉลี่ยทั้งปี	ปริมาณน้ำที่เก็บเฉลี่ยทั้งปี (แหล่งน้ำทุกประเภท)		จังหวัด	พร้อมเผยแพร่	โครงการชลประทานเพชรบูรณ์	✓	
สภาพแวดล้อมที่เอื้อต่อสินค้าเกษตรปลอดภัยมีมูลค่าเพิ่มขึ้น	การส่งเสริมด้านบุคลากรและพัฒนาให้ความรู้	จำนวนกิจกรรมเสริมสร้างการมีส่วนร่วมและให้ความรู้และความเข้าใจในการบริหารจัดการน้ำ (ในเขตชลประทาน)	กิจกรรมเสริมสร้างการมีส่วนร่วมและให้ความรู้และความเข้าใจในการบริหารจัดการน้ำ		จังหวัด	พร้อมเผยแพร่	โครงการชลประทานเพชรบูรณ์	✓	
สภาพสิ่งแวดล้อมที่เอื้อต่อสินค้าเกษตรมีมูลค่าเพิ่ม	การส่งเสริมด้านบุคลากรและพัฒนาให้ความรู้	จำนวนองค์ความรู้ที่ถ่ายทอดให้เกษตรกร	จำนวนองค์ความรู้ที่ถ่ายทอดให้เกษตรกร (ด้านพืชและข้าว)		จังหวัด	พร้อมเผยแพร่	สำนักงานเกษตรจังหวัดเพชรบูรณ์	✓	

<sup>2</sup> สถานะข้อมูล แบ่งเป็น 1. พร้อมเผยแพร่ 2. ต้องพัฒนา 3. ไม่มีหน่วยงานรับผิดชอบ 4. อื่นๆ

<sup>3</sup> การส่งข้อมูลให้ส่วนราชการส่วนกลาง (กระทรวง กรม) แบ่งเป็น 1.จัดส่ง 2. ไม่ได้จัดส่ง เพื่อใช้ในการกำหนดหน่วยงานเจ้าของข้อมูล (Data Owner) และประสานกับกระทรวงกรมต้นสังกัดในการลงทะเบียนชุดข้อมูลในระบบบัญชีข้อมูลภาครัฐเพื่อให้บริการข้อมูลดังกล่าวต่อไป

### 3.2 ประเด็นการพัฒนาที่ 2 : ส่งเสริมและพัฒนากการท่องเที่ยวเพื่อสร้างสรรค์มูลค่าเพิ่ม

วัตถุประสงค์ 1. ส่งเสริมและพัฒนากการท่องเที่ยว

ตัวชี้วัด 1. รายได้จากการท่องเที่ยวเพิ่มขึ้น

2. มูลค่าจำหน่ายผลิตภัณฑ์ OTOP ผลิตภัณฑ์ชุมชน และของฝากของที่ระลึกเพิ่มขึ้น

ในการขับเคลื่อนประเด็นการพัฒนาที่ 2 : ส่งเสริมและพัฒนากการท่องเที่ยวเพื่อสร้างสรรค์มูลค่าเพิ่มของจังหวัดเพชรบูรณ์ ที่เน้นคุณภาพ อัตลักษณ์ และความยั่งยืน ซึ่งจากการวิเคราะห์สถานการณ์ด้านการท่องเที่ยวของจังหวัด พบว่า รายได้จากการท่องเที่ยวในปี 2563 คือ 4,266.73 ล้านบาท ซึ่งรายได้นี้จะกระจายให้กับสาขาเศรษฐกิจต่าง ๆ โดยเฉพาะอย่างยิ่งภาคบริการ เช่น ที่พักแรมและการบริการด้านอาหาร ซึ่งในปีเดียวกันนั้น มี GPP เท่ากับ 457 ล้านบาท การขนส่งและสถานที่เก็บสินค้า ซึ่งมี GPP ในปี 2563 เท่ากับ 929 ล้านบาท เป็นต้น ดังนั้น จึงต้องดำเนินการจัดทำห่วงโซ่มูลค่า (Value Chain) ที่สอดคล้องกับแผนพัฒนาจังหวัดเพชรบูรณ์ และคัดเลือกปัจจัยสู่ความสำเร็จ (Critical Success Factor) เพื่อจัดทำผังสถิติทางการ เรื่อง “การท่องเที่ยวของจังหวัดเพชรบูรณ์” ที่ประกอบด้วยรายการข้อมูลสถิติทางการที่สามารถนำไปใช้ในการติดตามและประเมินผลในเรื่องดังกล่าวได้ ซึ่งมีรายละเอียดดังนี้

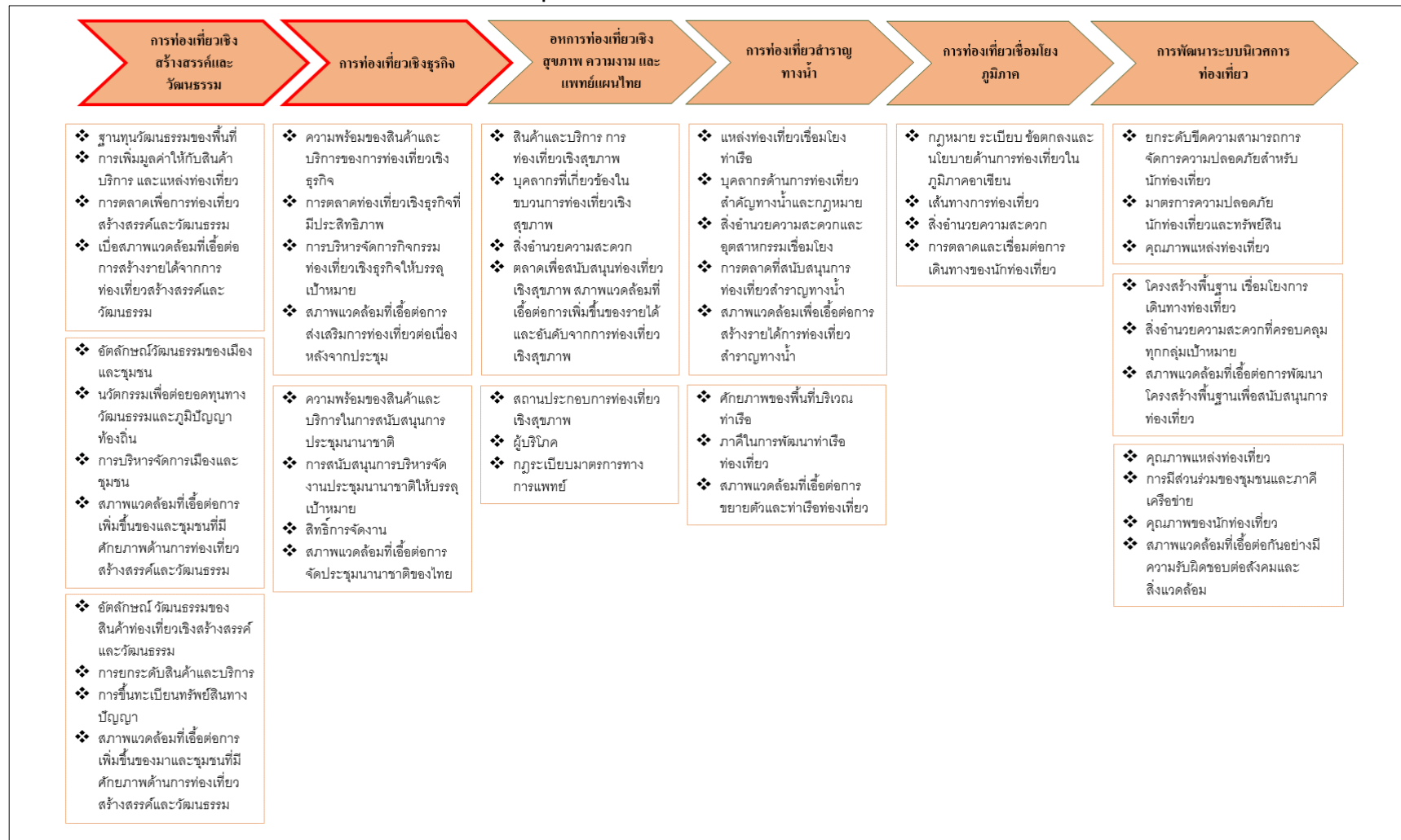
#### 3.2.1 ห่วงโซ่มูลค่า (Value Chain) ที่สอดคล้องกับแผนพัฒนาจังหวัด

แนวคิดการจัดทำห่วงโซ่มูลค่าที่สอดคล้องกับแผนพัฒนาจังหวัดเพชรบูรณ์ “ประเด็นการพัฒนาที่ 2 : ส่งเสริมและพัฒนากการท่องเที่ยวเพื่อสร้างสรรค์มูลค่าเพิ่ม” โดยเริ่มจากการศึกษาห่วงโซ่มูลค่าของประเทศไทย 140 เป้าหมายแผนแม่บทย่อย ภายใต้แผนแม่บทภายใต้ยุทธศาสตร์ชาติ (23 ด้าน) ประเด็นที่ 5 การท่องเที่ยว ประกอบด้วย

- แผนแม่บทย่อย 5.1 การท่องเที่ยวเชิงสร้างสรรค์และวัฒนธรรม
- แผนแม่บทย่อย 5.2 การท่องเที่ยวเชิงธุรกิจ

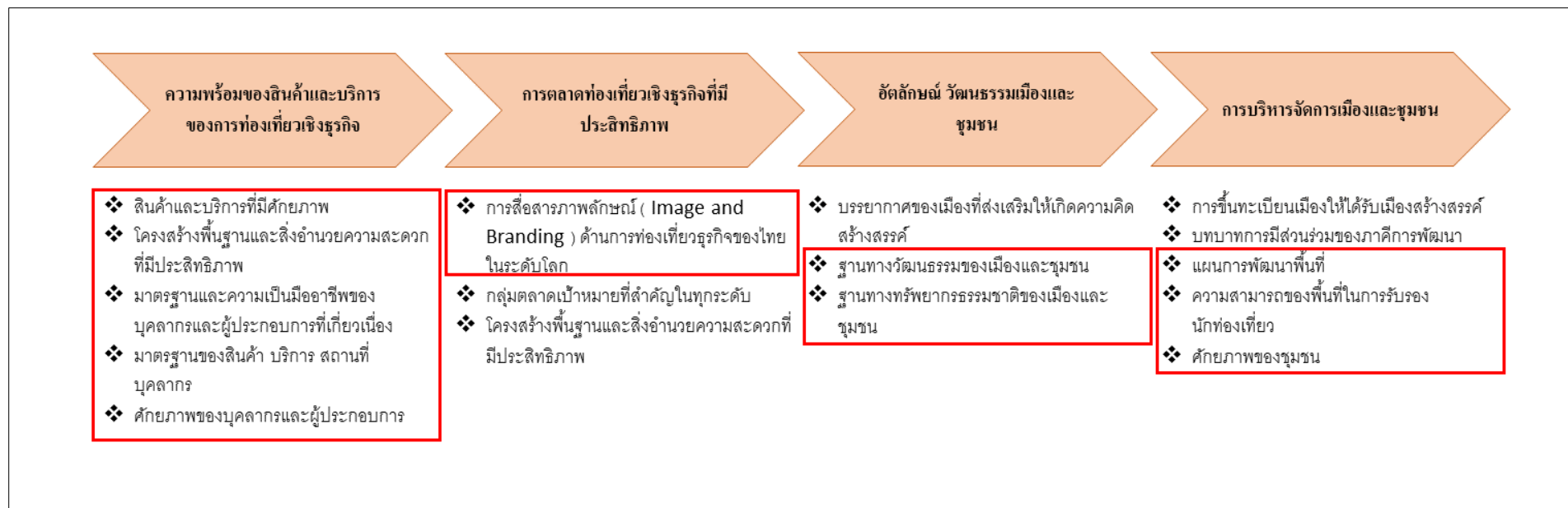
จากนั้นดำเนินการจัดทำห่วงโซ่มูลค่า (Value Chain) “การส่งเสริมและพัฒนากการท่องเที่ยวเพื่อสร้างสรรค์มูลค่าเพิ่ม จังหวัดเพชรบูรณ์” ได้ดังภาพ 16

## ห่วงโซ่คุณค่า (Value Chain) “การท่องเที่ยว”



ภาพ 15 ห่วงโซ่คุณค่า (Value Chain) “การท่องเที่ยว”

## ห่วงโซ่คุณค่า (Value Chain) “ส่งเสริมและพัฒนาการท่องเที่ยวเพื่อสร้างเสริมมูลค่าเพิ่ม จังหวัดเพชรบูรณ์”



แผนแม่บทฯ ประเด็น 5 การท่องเที่ยว

ภาพ 16 ห่วงโซ่คุณค่า (Value Chain) “ส่งเสริมและพัฒนาการท่องเที่ยวเพื่อสร้างเสริมมูลค่าเพิ่ม จังหวัดเพชรบูรณ์”

### 3.2.2 ผังสถิติทางการ

การจัดทำผังสถิติทางการประเด็นการพัฒนาที่ 2 “ส่งเสริมและพัฒนากองทุนเพื่อสร้างสรรค์มูลค่าเพิ่ม” หลังจากที่ได้มีการศึกษาแนวทางการพัฒนาจังหวัด (ประเด็นการพัฒนาที่ 2) ที่สอดคล้องกับห่วงโซ่มูลค่า (Value Chain) ที่สอดคล้องกับแผนพัฒนาจังหวัดเพชรบูรณ์แล้ว จะต้องมีการคัดเลือกปัจจัยสู่ความสำเร็จ (Critical Success Factor) ที่มีความสำคัญในการบริหารงานในจังหวัด จากนั้นจัดทำผังสถิติทางการ “การส่งเสริมและพัฒนากองทุนเพื่อสร้างสรรค์มูลค่าเพิ่ม จังหวัดเพชรบูรณ์” โดยศึกษายุทธศาสตร์ กลยุทธ์ แนวทางการพัฒนา ตลอดจนตัวชี้วัดภายใต้แผนระดับ 3 เช่น แผนพัฒนากองทุนแห่งชาติ เป็นต้น ที่สอดคล้องกับปัจจัยสู่ความสำเร็จ (Critical Success Factor) พร้อมทั้งกำหนดรายการข้อมูลสถิติที่สำคัญ และจำเป็น จึงสามารถสรุปผังสถิติทางการ “การส่งเสริมและพัฒนากองทุนเพื่อสร้างสรรค์มูลค่าเพิ่ม จังหวัดเพชรบูรณ์”ได้ ดังตาราง 12

ตาราง 12 ผังสถิติทางการ “ส่งเสริมและพัฒนากองท้องเพื่อสร้างเสริมมูลค่าเพิ่ม จังหวัดเพชรบูรณ์”

ห่วงโซ่คุณค่า (VC)	ปัจจัยแห่งความสำเร็จ (CSF)	ตัวชี้วัด	บัญชีสถิติทางการ	การจัด จำแนก	ระดับการ นำเสนอ ผล	สถานะ ข้อมูล <sup>2</sup>	หน่วยงาน	การจัดส่งข้อมูล ให้ส่วนราชการ ส่วนกลาง <sup>3</sup>	หมายเหตุ
โครงสร้างพื้นฐาน เชื่อมโยงการ เดินทางท่องเที่ยว	การพัฒนา ทำนุ บำรุงรักษาให้ปลอดภัย ได้มาตรฐาน และใช้การ ได้สม่ำเสมอ	ระดับความสำเร็จของการ พัฒนาโครงสร้างพื้นฐาน โดยเฉพาะเส้นทางถนนภายใน และระหว่างจังหวัดรวมทั้ง ป้ายบอกทาง	จำนวนโครงการพัฒนาและ ปรับปรุงระบบสาธารณูปโภค และโครงสร้างพื้นฐาน ทั้งที่ ซ่อมแซม ปรับปรุง และ สร้างใหม่		จังหวัด	พร้อม เผยแพร่	สำนักงานจังหวัด เพชรบูรณ์	✓	
โครงสร้างพื้นฐาน เชื่อมโยงการ เดินทางท่องเที่ยว	การพัฒนา ทำนุ บำรุงรักษาให้ปลอดภัย ได้มาตรฐาน และใช้การ ได้สม่ำเสมอ	ระดับความสำเร็จของการ พัฒนาโครงสร้างพื้นฐาน โดยเฉพาะเส้นทางถนนภายใน และระหว่างจังหวัดรวมทั้ง ป้ายบอกทาง	จำนวนงบประมาณพัฒนาและ ปรับปรุงระบบสาธารณูปโภค และโครงสร้างพื้นฐาน ทั้งที่ ซ่อมแซม ปรับปรุง และ สร้างใหม่		จังหวัด	พร้อม เผยแพร่	สำนักงานจังหวัด เพชรบูรณ์	✓	
โครงสร้างพื้นฐาน เชื่อมโยงการ เดินทางท่องเที่ยว	การพัฒนา ทำนุ บำรุงรักษาให้ปลอดภัย ได้มาตรฐาน และใช้การ ได้สม่ำเสมอ	จำนวนแหล่งท่องเที่ยวที่ได้รับ การปรับปรุงหรือฟื้นฟูจำแนก ตามประเภทหรือหมวดหมู่ สถานที่ท่องเที่ยว	จำนวนแหล่งท่องเที่ยวที่ได้รับ การปรับปรุงหรือฟื้นฟูจำแนก ตามประเภทหรือหมวดหมู่ สถานที่ท่องเที่ยว		จังหวัด	พร้อม เผยแพร่	สำนักงานจังหวัด เพชรบูรณ์	✓	
โครงสร้างพื้นฐาน เชื่อมโยงการ เดินทางท่องเที่ยว	การพัฒนา ทำนุ บำรุงรักษาให้ปลอดภัย ได้มาตรฐาน และใช้การ ได้สม่ำเสมอ	จำนวนแหล่งท่องเที่ยวที่ได้รับ การปรับปรุงหรือฟื้นฟูจำแนก ตามประเภทหรือหมวดหมู่ สถานที่ท่องเที่ยว	สัดส่วนงบประมาณที่ใช้ในการ พัฒนาและปรับปรุงระบบ สาธารณูปโภคและโครงสร้าง พื้นฐาน ต่องบประมาณ ทั้งหมดของจังหวัด		จังหวัด	พร้อม เผยแพร่	สำนักงานจังหวัด เพชรบูรณ์	✓	

ตาราง 12 ผังสถิติทางการ “ส่งเสริมและพัฒนากองท่องเที่ยวเพื่อสร้างเสริมมูลค่าเพิ่ม จังหวัดเพชรบูรณ์” (ต่อ)

ห่วงโซ่คุณค่า (VC)	ปัจจัยแห่งความสำเร็จ (CSF)	ตัวชี้วัด	บัญชีสถิติทางการ	การจัดจำแนก	ระดับการนำเสนอ	สถานะข้อมูล <sup>2</sup>	หน่วยงาน	การจัดส่งข้อมูลให้ส่วนราชการส่วนกลาง <sup>3</sup>	หมายเหตุ
โครงสร้างพื้นฐานเชื่อมโยงการเดินทางท่องเที่ยว	การพัฒนา ทำนุบำรุงรักษาให้ปลอดภัยได้มาตรฐาน และใช้การได้สม่ำเสมอ	ร้อยละของแหล่งท่องเที่ยวได้รับการอนุรักษ์/ฟื้นฟู/ปรับปรุง/บูรณะ/พัฒนาแหล่งท่องเที่ยว	จำนวนแหล่งท่องเที่ยวของจังหวัด	ประเภทการท่องเที่ยว	จังหวัด	พร้อมเผยแพร่	สำนักงานการท่องเที่ยวและกีฬาจังหวัดเพชรบูรณ์	✓	
โครงสร้างพื้นฐานเชื่อมโยงการเดินทางท่องเที่ยว	การพัฒนา ทำนุบำรุงรักษาให้ปลอดภัยได้มาตรฐาน และใช้การได้สม่ำเสมอ	ร้อยละของแหล่งท่องเที่ยวได้รับการอนุรักษ์/ฟื้นฟู/ปรับปรุง/บูรณะ/พัฒนาแหล่งท่องเที่ยว	จำนวนแหล่งท่องเที่ยวที่ได้รับการอนุรักษ์/ฟื้นฟู/ปรับปรุง/บูรณะ/พัฒนาแหล่งท่องเที่ยว	ประเภทการท่องเที่ยว	จังหวัด	พร้อมเผยแพร่	สำนักงานการท่องเที่ยวและกีฬาจังหวัดเพชรบูรณ์	✓	
โครงสร้างพื้นฐานเชื่อมโยงการเดินทางท่องเที่ยว	ความพร้อมของโครงสร้างพื้นฐานในแหล่งท่องเที่ยว	ระดับความสำเร็จของการพัฒนาโครงสร้างพื้นฐาน โดยเฉพาะเส้นทางถนนภายในและระหว่างจังหวัดรวมทั้งป้ายบอกทาง	ระดับความสำเร็จของการพัฒนาโครงสร้างพื้นฐาน โดยเฉพาะเส้นทางถนนภายในและระหว่างจังหวัดรวมทั้งป้ายบอกทาง		จังหวัด	พร้อมเผยแพร่	แขวงทางหลวงเพชรบูรณ์ที่ 1	✓	
โครงสร้างพื้นฐานเชื่อมโยงการเดินทางท่องเที่ยว	การเข้าถึงแหล่งท่องเที่ยว	ร้อยละของการปรับปรุงโครงสร้างและบริการพื้นฐานที่ได้ดำเนินการเมื่อเทียบกับเป้าหมาย	จำนวนเส้นทางเข้าสู่แหล่งท่องเที่ยว		จังหวัด	พร้อมเผยแพร่	แขวงทางหลวงเพชรบูรณ์ที่ 1	✓	
โครงสร้างพื้นฐานเชื่อมโยงการเดินทางท่องเที่ยว	การเข้าถึงแหล่งท่องเที่ยว	ร้อยละของการปรับปรุงโครงสร้างและบริการพื้นฐานที่ได้ดำเนินการเมื่อเทียบกับเป้าหมาย	จำนวนป้ายบอกทางไปสู่แหล่งท่องเที่ยว		จังหวัด	พร้อมเผยแพร่	แขวงทางหลวงเพชรบูรณ์ที่ 1	✓	



ตาราง 12 ผังสถิติทางการ “ส่งเสริมและพัฒนากองท่องเที่ยวเพื่อสร้างสรรค์มูลค่าเพิ่ม จังหวัดเพชรบูรณ์” (ต่อ)

ห่วงโซ่มูลค่า (VC)	ปัจจัยแห่งความสำเร็จ (CSF)	ตัวชี้วัด	บัญชีสถิติทางการ	การจัดจำแนก	ระดับการนำเสนอผล	สถานะข้อมูล <sup>2</sup>	หน่วยงาน	การจัดส่งข้อมูลให้ส่วนราชการส่วนกลาง <sup>3</sup>	หมายเหตุ
โครงสร้างพื้นฐานเชื่อมโยงการเดินทางท่องเที่ยว	โครงสร้างพื้นฐานเชื่อมโยงการเดินทางท่องเที่ยว	ร้อยละของการปรับปรุงโครงสร้างและบริการพื้นฐานที่ได้ดำเนินการเมื่อเทียบกับเป้าหมาย	จำนวนจุดพักรถของนักท่องเที่ยว		จังหวัด	พร้อมเผยแพร่	แขวงทางหลวงเพชรบูรณ์ที่ 1	✓	
โครงสร้างพื้นฐานเชื่อมโยงการเดินทางท่องเที่ยว	บริการสาธารณะและสาธารณูปโภคในแหล่งท่องเที่ยว	อัตราการเข้าถึงไฟฟ้า	ร้อยละของครัวเรือนที่มีไฟฟ้าใช้		จังหวัด	พร้อมเผยแพร่	สำนักงานสถิติจังหวัดเพชรบูรณ์	✓	
โครงสร้างพื้นฐานเชื่อมโยงการเดินทางท่องเที่ยว	บริการสาธารณะและสาธารณูปโภคในแหล่งท่องเที่ยว	อัตราการเข้าถึงน้ำประปา	ร้อยละของครัวเรือนที่เข้าถึงน้ำประปา		จังหวัด	พร้อมเผยแพร่	สำนักงานสถิติจังหวัดเพชรบูรณ์	✓	
การเพิ่มมูลค่าให้กับสินค้าบริการ และแหล่งท่องเที่ยว	มาตรฐานของแหล่งท่องเที่ยว สินค้า และบริการ	ร้อยละที่เพิ่มขึ้นของรายได้จากการจำหน่ายสินค้าของฝาก/ของที่ระลึก	รายได้จากการขายสินค้าของฝาก/ของที่ระลึก		ตำบล	พร้อมเผยแพร่	สำนักงานพัฒนาชุมชนจังหวัดเพชรบูรณ์	✓	
การเพิ่มมูลค่าให้กับสินค้าบริการ และแหล่งท่องเที่ยว	มาตรฐานของแหล่งท่องเที่ยว สินค้า และบริการ	รายได้จากการท่องเที่ยวของจังหวัดเพิ่มมากขึ้น	รายได้จากการท่องเที่ยวของนักท่องเที่ยว		จังหวัด	พร้อมเผยแพร่	สำนักงานการท่องเที่ยวและกีฬาจังหวัดเพชรบูรณ์	✓	
การเพิ่มมูลค่าให้กับสินค้าบริการ และแหล่งท่องเที่ยว	มาตรฐานของแหล่งท่องเที่ยว สินค้า และบริการ	ร้อยละของสินค้าของฝากและของที่ระลึกที่ได้มาตรฐาน	จำนวนสินค้าของฝากและของที่ระลึกและจำนวนสินค้าของฝากและของที่ระลึกที่ได้มาตรฐาน		ตำบล	พร้อมเผยแพร่	สำนักงานพัฒนาชุมชนจังหวัดเพชรบูรณ์	✓	

ตาราง 12 ปัจจัยแห่งความสำเร็จ “ส่งเสริมและพัฒนากองท่องเที่ยวเพื่อสร้างสรรค์มูลค่าเพิ่ม จังหวัดเพชรบูรณ์” (ต่อ)

ห่วงโซ่มูลค่า (VC)	ปัจจัยแห่งความสำเร็จ (CSF)	ตัวชี้วัด	บัญชีสถิติทางการ	การจัดจำแนก	ระดับการนำเสนอผล	สถานะข้อมูล <sup>2</sup>	หน่วยงาน	การจัดส่งข้อมูลให้ส่วนราชการส่วนกลาง <sup>3</sup>	หมายเหตุ
การเพิ่มมูลค่าให้กับสินค้าบริการ และแหล่งท่องเที่ยว	มาตรฐานของแหล่งท่องเที่ยว สินค้า และบริการ	ร้อยละของโรงแรมที่ได้รับระดับดาวเพิ่มขึ้น	จำนวนโรงแรมแยกตามประเภทดาวที่ได้รับ		จังหวัด	พร้อมเผยแพร่	สำนักงานการท่องเที่ยวและกีฬาจังหวัดเพชรบูรณ์	✓	
การเพิ่มมูลค่าให้กับสินค้าบริการ และแหล่งท่องเที่ยว	มาตรฐานของแหล่งท่องเที่ยว สินค้า และบริการ	ร้อยละของธุรกิจที่พัก Guest-house/ Home stay และโรงแรมได้รับการรับรองมาตรฐาน	จำนวนธุรกิจที่พัก Home stay ที่ได้รับการรับรองมาตรฐาน		จังหวัด	พร้อมเผยแพร่	สำนักงานการท่องเที่ยวและกีฬาจังหวัดเพชรบูรณ์	✓	
การเพิ่มมูลค่าให้กับสินค้าบริการ และแหล่งท่องเที่ยว	มาตรฐานของแหล่งท่องเที่ยว สินค้า และบริการ	จำนวนธุรกิจนำเที่ยวที่ได้รับการรับรองมาตรฐาน	จำนวนธุรกิจนำเที่ยวที่ได้รับการรับรองมาตรฐานความปลอดภัยด้านสุขอนามัย (SHA)		จังหวัด	พร้อมเผยแพร่	สำนักงานการท่องเที่ยวและกีฬาจังหวัดเพชรบูรณ์	✓	
การเพิ่มมูลค่าให้กับสินค้าบริการ และแหล่งท่องเที่ยว	มาตรฐานของแหล่งท่องเที่ยว สินค้า และบริการ	จำนวนธุรกิจบริการที่เกี่ยวข้องเนื่องกับการท่องเที่ยว อาทิ สปา ร้านอาหาร ได้รับมาตรฐาน	จำนวนธุรกิจบริการที่เกี่ยวข้องเนื่องกับการท่องเที่ยว อาทิ สปา ร้านอาหาร ได้รับมาตรฐาน		จังหวัด	พร้อมเผยแพร่	สำนักงานการท่องเที่ยวและกีฬาจังหวัดเพชรบูรณ์	✓	
การเพิ่มมูลค่าให้กับสินค้าบริการ และแหล่งท่องเที่ยว	การสร้างสรรค์สินค้าผลิตภัณฑ์ และบริการ	จำนวนสินค้าของฝากและของที่ระลึก	จำนวนสินค้าของฝากและของที่ระลึก		ตำบล	พร้อมเผยแพร่	สำนักงานพัฒนาชุมชนจังหวัดเพชรบูรณ์	✓	

ตาราง 12 ปัจจัยความสำเร็จ “ส่งเสริมและพัฒนากองทุนเพื่อสร้างสรรค์มูลค่าเพิ่ม จังหวัดเพชรบูรณ์” (ต่อ)

ห่วงโซ่มูลค่า (VC)	ปัจจัยแห่งความสำเร็จ (CSF)	ตัวชี้วัด	บัญชีสถิติทางการ	การจัดจำแนก	ระดับการนำเสนอผล	สถานะข้อมูล <sup>2</sup>	หน่วยงาน	การจัดส่งข้อมูลให้ส่วนราชการส่วนกลาง <sup>3</sup>	หมายเหตุ
การเพิ่มมูลค่าให้กับสินค้าบริการ และแหล่งท่องเที่ยว	การสร้างสรรค์สินค้าผลิตภัณฑ์และบริการ	มูลค่าสินค้าของฝากและของที่ระลึก	มูลค่าสินค้าของฝากและของที่ระลึก		ต่ำ	พร้อมเผยแพร่	สำนักงานพัฒนาชุมชนจังหวัดเพชรบูรณ์	✓	
การเพิ่มมูลค่าให้กับสินค้าบริการ และแหล่งท่องเที่ยว	การสร้างสรรค์สินค้าผลิตภัณฑ์และบริการ	จำนวนผู้ผลิต/ผู้ประกอบการ OTOP ที่ลงทะเบียน จำแนกตาม อำเภอ จังหวัด	จำนวนผู้ผลิต/ผู้ประกอบการ OTOP ที่ลงทะเบียน		ต่ำ	พร้อมเผยแพร่	สำนักงานพัฒนาชุมชนจังหวัดเพชรบูรณ์	✓	
การเพิ่มมูลค่าให้กับสินค้าบริการ และแหล่งท่องเที่ยว	มาตรฐานและความเป็นมืออาชีพของบุคลากรและผู้ประกอบการที่เกี่ยวข้อง	จำนวนมัคคุเทศก์/ผู้นำเที่ยวในจังหวัดที่ได้มาตรฐาน	จำนวนมัคคุเทศก์/ผู้นำเที่ยว		จังหวัด	พร้อมเผยแพร่	สำนักงานการท่องเที่ยวและกีฬาจังหวัดเพชรบูรณ์	✓	
การเพิ่มมูลค่าให้กับสินค้าบริการ และแหล่งท่องเที่ยว	มาตรฐานและความเป็นมืออาชีพของบุคลากรและผู้ประกอบการที่เกี่ยวข้อง	จำนวนมัคคุเทศก์/ผู้นำเที่ยวในจังหวัดที่ได้มาตรฐาน	จำนวนผู้ขอขึ้นทะเบียนเป็นมัคคุเทศก์		จังหวัด	พร้อมเผยแพร่	สำนักงานการท่องเที่ยวและกีฬาจังหวัดเพชรบูรณ์	✓	
การเพิ่มมูลค่าให้กับสินค้าบริการ และแหล่งท่องเที่ยว	มาตรฐานและความเป็นมืออาชีพของบุคลากรและผู้ประกอบการที่เกี่ยวข้อง	จำนวนสถานศึกษาในจังหวัดที่มีหลักสูตรอบรมมัคคุเทศก์และบุคลากรทางการท่องเที่ยว	รายชื่อสถานศึกษาในจังหวัด		จังหวัด	พร้อมเผยแพร่	สำนักงานศึกษาธิการจังหวัดเพชรบูรณ์	✓	

ตาราง 12 ปัจจัยส่งเสริมและพัฒนากองทุนเพื่อสร้างเสริมมูลค่าเพิ่ม จังหวัดเพชรบูรณ์” (ต่อ)

ห่วงโซ่มูลค่า (VC)	ปัจจัยแห่งความสำเร็จ (CSF)	ตัวชี้วัด	บัญชีสถิติทางการ	การจัดจำแนก	ระดับการนำเสนอผล	สถานะข้อมูล <sup>2</sup>	หน่วยงาน	การจัดส่งข้อมูลให้ส่วนราชการส่วนกลาง <sup>3</sup>	หมายเหตุ
การเพิ่มมูลค่าให้กับสินค้าบริการ และแหล่งท่องเที่ยว	ขีดความสามารถในการรองรับนักท่องเที่ยว	จำนวนสถานบริการที่เชื่อมโยงกับนักท่องเที่ยว	จำนวนโรงแรม/ที่พักในจังหวัดแยกตามระดับของโรงแรม (5 ดาว 3 ดาว 2 ดาว)		จังหวัด	พร้อมเผยแพร่	สำนักงานการท่องเที่ยวและกีฬาจังหวัดเพชรบูรณ์	✓	
การเพิ่มมูลค่าให้กับสินค้าบริการ และแหล่งท่องเที่ยว	ขีดความสามารถในการรองรับนักท่องเที่ยว	จำนวนสถานบริการที่เชื่อมโยงกับนักท่องเที่ยว	จำนวนร้านอาหารในจังหวัด		จังหวัด	พร้อมเผยแพร่	สำนักงานพาณิชย์จังหวัดเพชรบูรณ์	✓	
การเพิ่มมูลค่าให้กับสินค้าบริการ และแหล่งท่องเที่ยว	ความสะอาด และความพร้อมของสิ่งอำนวยความสะดวกในแหล่งท่องเที่ยว	ร้อยละของแหล่งท่องเที่ยวที่มีสิ่งอำนวยความสะดวก เช่น ห้องน้ำและน้ำดื่มสาธารณะที่ได้มาตรฐาน	จำนวนแหล่งท่องเที่ยวทั้งหมดที่เปิดให้บริการนักท่องเที่ยว/ผู้เยี่ยมชม		จังหวัด	พร้อมเผยแพร่	สำนักงานการท่องเที่ยวและกีฬาจังหวัดเพชรบูรณ์	✓	
การเพิ่มมูลค่าให้กับสินค้าบริการ และแหล่งท่องเที่ยว	ความสะอาด และความพร้อมของสิ่งอำนวยความสะดวกในแหล่งท่องเที่ยว	ร้อยละของการปรับปรุงระบบสาธารณูปโภคที่ได้ดำเนินการเมื่อเทียบกับเป้าหมาย	จำนวนอุทยานแห่งชาติที่ได้มีการจัดระบบการกำจัดขยะ		จังหวัด	พร้อมเผยแพร่	สำนักงานทรัพยากรธรรมชาติและสิ่งแวดล้อมจังหวัดเพชรบูรณ์	✓	

ตาราง 12 ผังสถิติทางการ “ส่งเสริมและพัฒนากองท่องเที่ยวเพื่อสร้างสรรค์มูลค่าเพิ่ม จังหวัดเพชรบูรณ์” (ต่อ)

ห่วงโซ่มูลค่า (VC)	ปัจจัยแห่งความสำเร็จ (CSF)	ตัวชี้วัด	บัญชีสถิติทางการ	การจัดจำแนก	ระดับการนำเสนอผล	สถานะข้อมูล <sup>2</sup>	หน่วยงาน	การจัดส่งข้อมูลให้ส่วนราชการส่วนกลาง <sup>3</sup>	หมายเหตุ
การเพิ่มมูลค่าให้กับสินค้าบริการ และแหล่งท่องเที่ยว	ความสะอาด และความพร้อมของสิ่งอำนวยความสะดวกในแหล่งท่องเที่ยว	ร้อยละของการปรับปรุงระบบสาธารณูปโภคที่ได้ดำเนินการเมื่อเทียบกับเป้าหมาย	จำนวนแหล่งท่องเที่ยวที่ได้มีการจัดระบบการกำจัดขยะ		จังหวัด	พร้อมเผยแพร่	สำนักงานส่งเสริมการปกครองท้องถิ่นจังหวัดเพชรบูรณ์	✓	
การเพิ่มมูลค่าให้กับสินค้าบริการ และแหล่งท่องเที่ยว	ความสะอาด และความพร้อมของสิ่งอำนวยความสะดวกในแหล่งท่องเที่ยว	ปัญหาคุณภาพสิ่งแวดล้อมรอบบริเวณสถานที่ท่องเที่ยว	จำนวนปัญหาด้านสิ่งแวดล้อม (ระบุปัญหาและพื้นที่ที่เกิด)		จังหวัด	พร้อมเผยแพร่	สำนักงานทรัพยากรธรรมชาติและสิ่งแวดล้อมจังหวัดเพชรบูรณ์	✓	
การเพิ่มมูลค่าให้กับสินค้าบริการ และแหล่งท่องเที่ยว	ความสะอาด และความพร้อมของสิ่งอำนวยความสะดวกในแหล่งท่องเที่ยว	จำนวนงบประมาณการดูแลรักษาสิ่งแวดล้อมเพื่อการท่องเที่ยว	จำนวนงบประมาณการดูแลรักษาสิ่งแวดล้อมเพื่อการท่องเที่ยว		จังหวัด	พร้อมเผยแพร่	สำนักงานทรัพยากรธรรมชาติและสิ่งแวดล้อมจังหวัดเพชรบูรณ์	✓	

ตาราง 12 ปัจจัยเชิงลบในการ “ส่งเสริมและพัฒนากองทุนเพื่อสร้างเสริมมูลค่าเพิ่ม จังหวัดเพชรบูรณ์” (ต่อ)

ห่วงโซ่มูลค่า (VC)	ปัจจัยแห่งความสำเร็จ (CSF)	ตัวชี้วัด	บัญชีสถิติทางการ	การจัดจำแนก	ระดับการนำเสนอผล	สถานะข้อมูล <sup>2</sup>	หน่วยงาน	การจัดส่งข้อมูลให้ส่วนราชการส่วนกลาง <sup>3</sup>	หมายเหตุ
การเพิ่มมูลค่าให้กับสินค้าบริการ และแหล่งท่องเที่ยว	ความสะอาด และความพร้อมของสิ่งอำนวยความสะดวกในแหล่งท่องเที่ยว	ปริมาณขยะของเสียที่เกิดจากการท่องเที่ยว	ปริมาณขยะ ของเสียที่เกิดจากการท่องเที่ยว		จังหวัด	พร้อมเผยแพร่	สำนักงานส่งเสริมการปกครองท้องถิ่น จังหวัดเพชรบูรณ์	✓	
การเพิ่มมูลค่าให้กับสินค้าบริการ และแหล่งท่องเที่ยว	ความสะอาด และความพร้อมของสิ่งอำนวยความสะดวกในแหล่งท่องเที่ยว	ร้อยละของแหล่งท่องเที่ยวที่มีสิ่งอำนวยความสะดวก เช่น ห้องน้ำและน้ำดื่มสาธารณะที่ได้มาตรฐาน	จำนวนแหล่งท่องเที่ยวที่มีสิ่งอำนวยความสะดวก เช่น ห้องน้ำและน้ำดื่มสาธารณะที่ได้มาตรฐาน		จังหวัด	พร้อมเผยแพร่	สำนักงานการท่องเที่ยวและกีฬาจังหวัดเพชรบูรณ์	✓	
การเพิ่มมูลค่าให้กับสินค้าบริการ และแหล่งท่องเที่ยว	ความสะอาด และความพร้อมของสิ่งอำนวยความสะดวกในแหล่งท่องเที่ยว	ร้อยละของแหล่งท่องเที่ยวที่มีสิ่งอำนวยความสะดวก เช่น ห้องน้ำและน้ำดื่มสาธารณะที่ได้มาตรฐาน	จำนวนแหล่งท่องเที่ยวทั้งหมดที่เปิดให้บริการนักท่องเที่ยว/ผู้เยี่ยมชม		จังหวัด	พร้อมเผยแพร่	สำนักงานการท่องเที่ยวและกีฬาจังหวัดเพชรบูรณ์	✓	
การตลาดและประชาสัมพันธ์	การตลาดที่มุ่งเน้นการสื่อสารคุณค่าและภาพลักษณ์ของประเทศ	ประชาสัมพันธ์สร้างภาพลักษณ์	งบประมาณการส่งเสริมประชาสัมพันธ์ในการท่องเที่ยว จังหวัดเพชรบูรณ์		จังหวัด	พร้อมเผยแพร่	สำนักงานการท่องเที่ยวและกีฬาจังหวัดเพชรบูรณ์	✓	

ตาราง 12 ปัจจัยส่งเสริมและพัฒนากองทุนเพื่อสร้างเสริมมูลค่าเพิ่ม จังหวัดเพชรบูรณ์” (ต่อ)

ห่วงโซ่คุณค่า (VC)	ปัจจัยแห่งความสำเร็จ (CSF)	ตัวชี้วัด	บัญชีสถิติทางการ	การจัดจำแนก	ระดับการนำเสนอผล	สถานะข้อมูล <sup>2</sup>	หน่วยงาน	การจัดส่งข้อมูลให้ส่วนราชการส่วนกลาง <sup>3</sup>	หมายเหตุ
การตลาดและประชาสัมพันธ์	การตลาดที่มุ่งเน้นการสื่อสารคุณค่าและภาพลักษณ์ของประเทศ	จำนวนเรื่องราวเชิงประสบการณ์และประชาสัมพันธ์เอกลักษณ์การท่องเที่ยว	จำนวนครั้งของการเผยแพร่และประชาสัมพันธ์การท่องเที่ยวจำแนกตามประเภทของสื่อที่ใช้		จังหวัด	พร้อมเผยแพร่	สำนักงานการท่องเที่ยวและกีฬาจังหวัดเพชรบูรณ์	✓	
การตลาดและประชาสัมพันธ์	กลุ่มตลาดเป้าหมายที่สำคัญในทุกระดับ	รายได้จากการท่องเที่ยวของจังหวัดเพิ่มขึ้น	จำนวนนักท่องเที่ยว	สัญชาติ	จังหวัด	พร้อมเผยแพร่	สำนักงานการท่องเที่ยวและกีฬาจังหวัดเพชรบูรณ์	✓	
การตลาดและประชาสัมพันธ์	กลุ่มตลาดเป้าหมายที่สำคัญในทุกระดับ	รายได้จากการท่องเที่ยวของจังหวัดเพิ่มขึ้น	รายได้จากการท่องเที่ยวของนักท่องเที่ยว	สัญชาติประเภทการท่องเที่ยว	จังหวัด	พร้อมเผยแพร่	สำนักงานการท่องเที่ยวและกีฬาจังหวัดเพชรบูรณ์	✓	
การตลาดและประชาสัมพันธ์	กลุ่มตลาดเป้าหมายที่สำคัญในทุกระดับ	รายได้จากการท่องเที่ยวของจังหวัดเพิ่มขึ้น	ค่าใช้จ่ายของนักท่องเที่ยวต่อหัว	สัญชาติประเภทการท่องเที่ยว	จังหวัด	พร้อมเผยแพร่	สำนักงานการท่องเที่ยวและกีฬาจังหวัดเพชรบูรณ์	✓	
การตลาดและประชาสัมพันธ์	กลุ่มตลาดเป้าหมายที่สำคัญในทุกระดับ	รายได้จากการท่องเที่ยวของจังหวัดเพิ่มขึ้น	ระยะเวลาการเข้าพักเฉลี่ยของนักท่องเที่ยว	สัญชาติ	จังหวัด	พร้อมเผยแพร่	สำนักงานการท่องเที่ยวและกีฬาจังหวัดเพชรบูรณ์	✓	

ตาราง 12 ปัจจัยทางการ “ส่งเสริมและพัฒนากองท่องเที่ยวเพื่อสร้างมูลค่าเพิ่ม จังหวัดเพชรบูรณ์” (ต่อ)

ห่วงโซ่มูลค่า (VC)	ปัจจัยแห่งความสำเร็จ (CSF)	ตัวชี้วัด	บัญชีสถิติทางการ	การจัดจำแนก	ระดับการนำเสนอผล	สถานะข้อมูล <sup>2</sup>	หน่วยงาน	การจัดส่งข้อมูลให้ส่วนราชการส่วนกลาง <sup>3</sup>	หมายเหตุ
สภาพแวดล้อมที่เอื้อต่อการเพิ่มรายได้จากการท่องเที่ยว	ฐานข้อมูลข้อมูลเชิงลึกที่เกี่ยวข้อง	ระบบสารสนเทศ/สื่อที่นำมาใช้ในการให้บริการเพื่อส่งเสริม การท่องเที่ยว	จำนวนผู้เข้าชม website ด้านการท่องเที่ยวของจังหวัด		จังหวัด	พร้อมเผยแพร่	สำนักงานการท่องเที่ยวและกีฬาจังหวัดเพชรบูรณ์	✓	
สภาพแวดล้อมที่เอื้อต่อการเพิ่มรายได้จากการท่องเที่ยว	มาตรการความปลอดภัยของนักท่องเที่ยวและทรัพย์สิน	ร้อยละของมาตรการรักษาความปลอดภัยของนักท่องเที่ยว	ร้อยละของระดับความเชื่อมั่นด้านความปลอดภัยในชีวิตและทรัพย์สิน		-	-	ไม่มีหน่วยงานจัดเก็บข้อมูล	-	
สภาพแวดล้อมที่เอื้อต่อการเพิ่มรายได้จากการท่องเที่ยว	มาตรการความปลอดภัยของนักท่องเที่ยวและทรัพย์สิน	ร้อยละของมาตรการรักษาความปลอดภัยของนักท่องเที่ยว	จำนวนคดีของนักท่องเที่ยวที่ลดลง		จังหวัด	พร้อมเผยแพร่	ตำรวจภูธรจังหวัดเพชรบูรณ์	✓	
สภาพแวดล้อมที่เอื้อต่อการเพิ่มรายได้จากการท่องเที่ยว	มาตรการความปลอดภัยของนักท่องเที่ยวและทรัพย์สิน	ร้อยละของมาตรการรักษาความปลอดภัยของนักท่องเที่ยว	จำนวนอุบัติเหตุที่เกิดขึ้นกับนักท่องเที่ยว		จังหวัด	พร้อมเผยแพร่	ตำรวจภูธรจังหวัดเพชรบูรณ์	✓	
สภาพแวดล้อมที่เอื้อต่อการเพิ่มรายได้จากการท่องเที่ยว	มาตรการความปลอดภัยของนักท่องเที่ยวและทรัพย์สิน	ร้อยละของมาตรการรักษาความปลอดภัยของนักท่องเที่ยว	จำนวนจุดตรวจเส้นทางสำคัญที่ไปสู่แหล่งท่องเที่ยวในช่วงเทศกาลท่องเที่ยว		จังหวัด	พร้อมเผยแพร่	แขวงทางหลวงชนบทเพชรบูรณ์	✓	



ตาราง 12 ผังสถิติทางการ “ส่งเสริมและพัฒนากองท่องเที่ยวเพื่อสร้างสรรค์มูลค่าเพิ่ม จังหวัดเพชรบูรณ์” (ต่อ)

ห่วงโซ่คุณค่า (VC)	ปัจจัยแห่งความสำเร็จ (CSF)	ตัวชี้วัด	บัญชีสถิติทางการ	การจัดจำแนก	ระดับการนำเสนอผล	สถานะข้อมูล <sup>2</sup>	หน่วยงาน	การจัดส่งข้อมูลให้ส่วนราชการส่วนกลาง <sup>3</sup>	หมายเหตุ
สภาพแวดล้อมที่เอื้อต่อการเพิ่มรายได้จากการท่องเที่ยว	มาตรการความปลอดภัยของนักท่องเที่ยวและทรัพย์สิน	ร้อยละของมาตรการรักษาความปลอดภัยของนักท่องเที่ยว	จำนวนกล้อง CCTV ในแหล่งท่องเที่ยว		จังหวัด	พร้อมเผยแพร่	สำนักงานจังหวัดเพชรบูรณ์	✓	
สภาพแวดล้อมที่เอื้อต่อการเพิ่มรายได้จากการท่องเที่ยว	มาตรการความปลอดภัยของนักท่องเที่ยวและทรัพย์สิน	ร้อยละของมาตรการรักษาความปลอดภัยของนักท่องเที่ยว	จำนวนป้ายแจ้งเตือนภัยที่อาจเกิดกับนักท่องเที่ยว		จังหวัด	ต้องพัฒนา	แขวงทางหลวงชนบทเพชรบูรณ์	✓	
สภาพแวดล้อมที่เอื้อต่อการเพิ่มรายได้จากการท่องเที่ยว	การมีส่วนร่วมของภาคีการพัฒนาต่างๆ	จำนวนครั้งในการจัดกิจกรรมระหว่างภาคีเครือข่ายด้านการท่องเที่ยว (ใน/ต่างประเทศ)	จำนวนครั้ง/รายละเอียดในการดำเนินกิจกรรมในปีที่ผ่านมา		จังหวัด	พร้อมเผยแพร่	สำนักงานการท่องเที่ยวและกีฬาจังหวัดเพชรบูรณ์	✓	

<sup>2</sup> สถานะข้อมูล แบ่งเป็น 1. พร้อมเผยแพร่ 2. ต้องพัฒนา 3. ไม่มีหน่วยงานรับผิดชอบ 4. อื่นๆ

<sup>3</sup> การส่งข้อมูลให้ส่วนราชการส่วนกลาง (กระทรวง กรม) แบ่งเป็น 1.จัดส่ง 2. ไม่ได้จัดส่ง เพื่อใช้ในการกำหนดหน่วยงานเจ้าของข้อมูล (Data Owner) และประสานกับกระทรวงกรมต้นสังกัดในการลงทะเบียนชุดข้อมูลในระบบบัญชีข้อมูลภาครัฐเพื่อให้บริการข้อมูลดังกล่าวต่อไป

### 3.3 ประเด็นการพัฒนานที่ 3 : ยกระดับคุณภาพชีวิต และเสริมสร้างความมั่นคงอย่างเท่าเทียม

วัตถุประสงค์ 1. ส่งเสริมการเรียนรู้ของประชากรวัยเรียน

2. ยกระดับคุณภาพการศึกษา

3. ส่งเสริมการประกันสังคมของประชากรวัยแรงงาน

4. ยกระดับมาตรฐานระบบการบริการสาธารณสุข

5. พัฒนาโครงสร้างพื้นฐาน

6. ส่งเสริมรายได้ผู้มีรายได้น้อย

7. ป้องกันและแก้ไขปัญหาภัยแล้ง

8. ป้องกันและแก้ไขปัญหาอุทกภัย

ตัวชี้วัด 1. อัตราการเข้าเรียนรวมระดับมัธยมศึกษาตอนปลายและอาชีวศึกษา (เทียบกับประชากรวัยเรียน อายุ 15-17 ปี)

2. จำนวนปีการศึกษาเฉลี่ยของประชากรอายุ 15-59 ปี

3. คะแนนเฉลี่ยรวมผลการทดสอบ O-NET ระดับมัธยมศึกษาตอนปลายเพิ่มขึ้น

4. สัดส่วนแรงงานในระบบประกันสังคมต่อจำนวนแรงงานทั้งหมดเพิ่มขึ้น

5. โรงพยาบาลในสังกัดกระทรวงสาธารณสุขทุกแห่ง มีการพัฒนาคุณภาพตามมาตรฐาน HA อย่างต่อเนื่องร้อยละ 100

6. ร้อยละของหมู่บ้านที่ถนนสายหลักใช้การได้ตลอดปี

7. จำนวนผู้มีรายได้น้อยลดลง

8. จำนวนของประชากรที่ประสบภัยแล้งลดลง

9. จำนวนของประชากรที่ประสบอุทกภัยลดลง

10. จำนวนผู้เสียชีวิตจากเหตุอุบัติเหตุทางถนนลดลง (ต่อประชากรแสนคน)

11. จำนวนผู้สูงอายุมีอาชีพและรายได้เพิ่มขึ้น

12. จำนวนคนพิการมีอาชีพเพิ่มขึ้น

13. จำนวนคดียาเสพติดลดลง

14. ร้อยละความสำเร็จของการเตรียมพร้อมและตอบโต้การระบาดโรคติดเชื้อไวรัสโคโรนา 2019 (Covid-19)

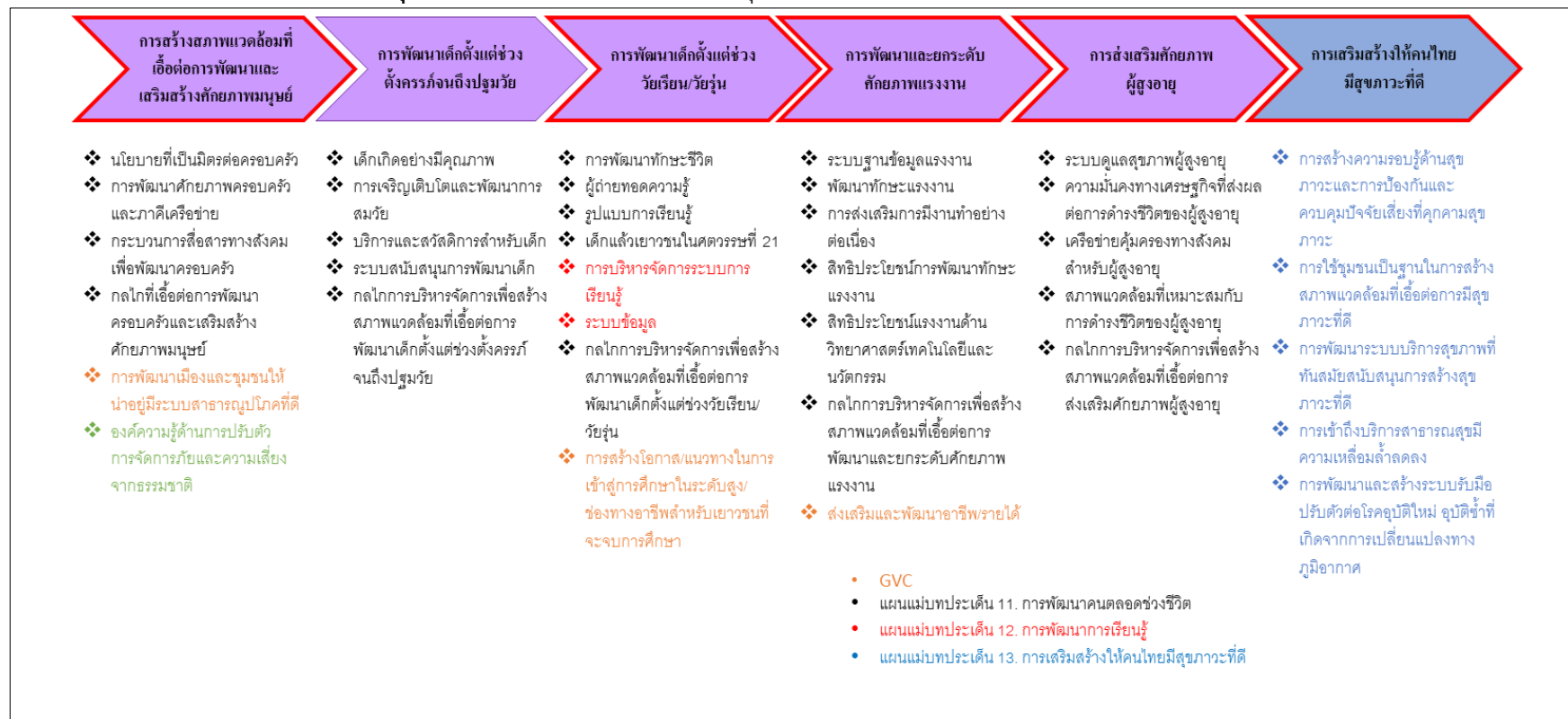
ในการขับเคลื่อนประเด็นการพัฒนานที่ 3 : ยกระดับคุณภาพชีวิต และเสริมสร้างความมั่นคงอย่างเท่าเทียม จังหวัดเพชรบูรณ์ จากการวิเคราะห์สถานการณ์ด้วยข้อมูลดัชนีความก้าวหน้าของคนพบว่า ลำดับในภาพรวมของจังหวัดเพชรบูรณ์อยู่ในลำดับ 25 ของประเทศ แต่มีตัวชี้วัดที่อยู่ในระดับค่อนข้างต่ำ ควรได้รับการแก้ไขอย่างเร่งด่วน ได้แก่ ร้อยละของทารกแรกเกิดที่มีน้ำหนักต่ำกว่าเกณฑ์ อัตราการเข้าเรียนรวมระดับมัธยมศึกษาตอนปลายและอาชีวศึกษา อัตราการว่างงาน ทั้งนี้ กรณีเด็กอายุ 15 – 17 ปี ทำงาน จะลดน้อยลงหากสามารถเพิ่มจำนวนอัตราการเรียนต่อในระดับมัธยมศึกษาตอนปลายและอาชีวศึกษาได้

ดังนั้นจึงต้องดำเนินการจัดทำห่วงโซ่คุณค่า (Value Chain) ที่สอดคล้องกับแผนพัฒนาจังหวัดเพชรบูรณ์ เรื่อง “การพัฒนาคุณภาพชีวิต จังหวัดเพชรบูรณ์” และคัดเลือกปัจจัยสู่ความสำเร็จ (Critical Success Factor) พร้อมจัดทำผังสถิติทางการ เรื่อง “การพัฒนาคุณภาพชีวิต จังหวัดเพชรบูรณ์” ที่ประกอบด้วยรายการข้อมูลสถิติทางการที่สามารถนำไปใช้ในการติดตามและประเมินผลในเรื่องดังกล่าวได้ ซึ่งมีรายละเอียดดังนี้

### 3.3.1 ห่วงโซ่คุณค่า (Value Chain) ที่สอดคล้องกับแผนพัฒนาจังหวัด

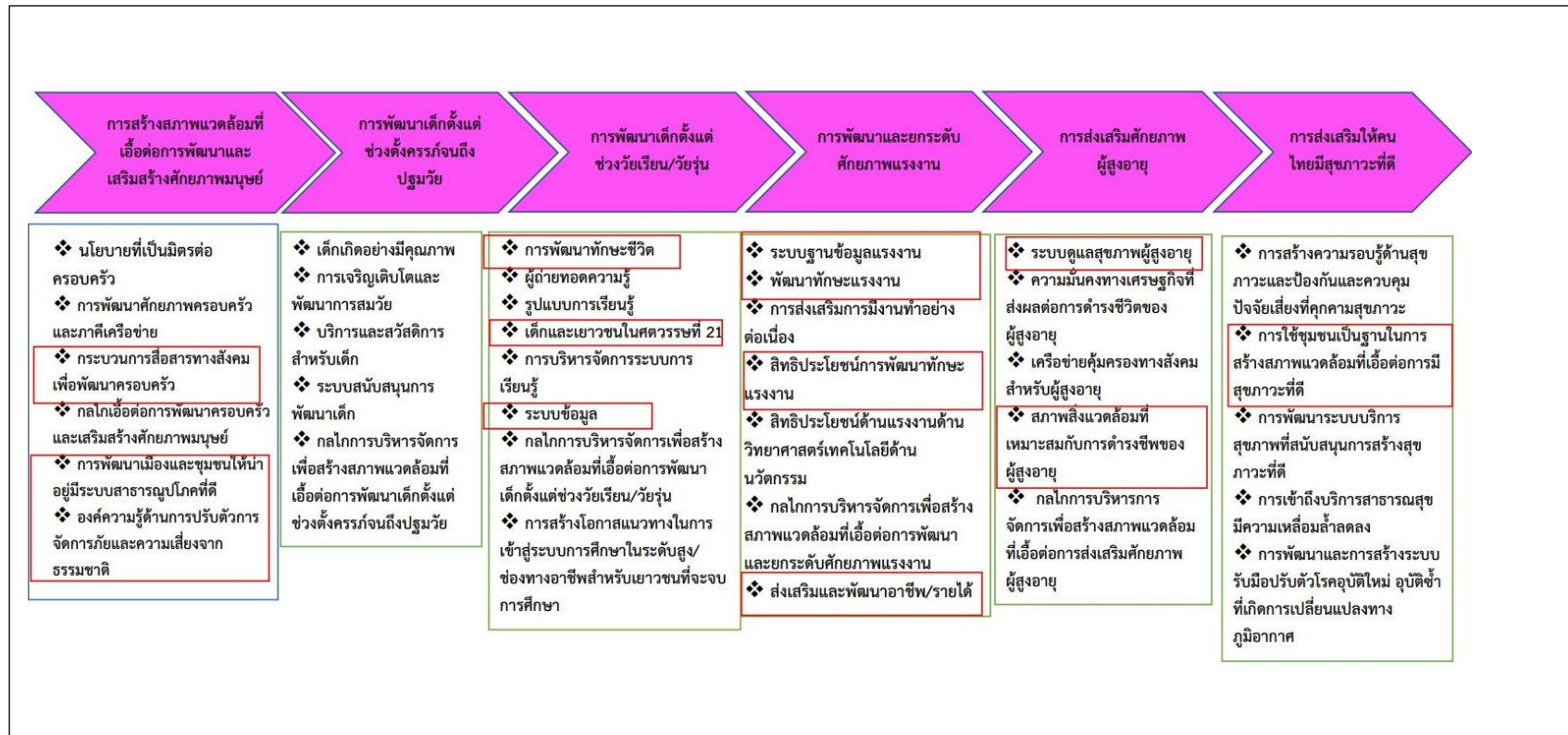
แนวคิดการจัดทำห่วงโซ่คุณค่า “ประเด็นการพัฒนาที่ 3 : ยกระดับคุณภาพชีวิต และเสริมสร้างความมั่นคงอย่างเท่าเทียม จังหวัดเพชรบูรณ์” โดยเริ่มจากการศึกษาห่วงโซ่คุณค่าของประเทศไทย 140 เป้าหมายแผนแม่บทย่อย ภายใต้แผนแม่บทภายใต้ยุทธศาสตร์ชาติ (23 ด้าน) ประเด็น 11 ศักยภาพคนตลอดช่วงชีวิต มี 5 แผนแม่บทย่อย 6 เป้าหมาย ประเด็น 12 การพัฒนาการเรียนรู้ มี 2 แผนแม่บทย่อย 2 เป้าหมาย และประเด็น 13 การเสริมสร้างให้คนไทยมีสุขภาวะที่ดี มี 5 แผนแม่บทย่อย 5 เป้าหมาย รวมทั้งศึกษาห่วงโซ่คุณค่ามาตรฐาน (Generic Value Chain) ประเด็นการพัฒนาทรัพยากรมนุษย์และคุณภาพชีวิต จากนั้นดำเนินการจัดทำห่วงโซ่คุณค่า (Value Chain) ที่สอดคล้องกับแผนพัฒนาจังหวัดเพชรบูรณ์ “คุณภาพชีวิตและส่งเสริมความมั่นคงอย่างเท่าเทียม” ได้ดังภาพ 17 และห่วงโซ่คุณค่า (Value Chain) “ยกระดับคุณภาพชีวิต และเสริมสร้างความมั่นคงอย่างเท่าเทียม จังหวัดเพชรบูรณ์” ได้ดังภาพ 18

## ห่วงโซ่คุณค่า (Value Chain) “ยกระดับคุณภาพชีวิตและเสริมสร้างความมั่นคงอย่างเท่าเทียม”



ภาพที่ 17 ห่วงโซ่คุณค่า (Value Chain) “ยกระดับคุณภาพชีวิตและเสริมสร้างความมั่นคงอย่างเท่าเทียม”

ห่วงโซ่คุณค่า (Value Chain) “ยกระดับคุณภาพชีวิตและเสริมสร้างความมั่นคงอย่างเท่าเทียม จังหวัดเพชรบูรณ์”



ภาพที่ 18 ห่วงโซ่คุณค่า (Value Chain) “ยกระดับคุณภาพชีวิตและเสริมสร้างความมั่นคงอย่างเท่าเทียม จังหวัดเพชรบูรณ์”

### 3.3.2 ผังสถิติทางการ

การจัดทำผังสถิติทางการประเด็นการพัฒนาที่ 3 : ยกระดับคุณภาพชีวิตและเสริมสร้างความมั่นคงอย่างเท่าเทียม หลังจากที่ได้มีการศึกษาแนวทางการพัฒนาจังหวัด (ประเด็นการพัฒนาที่ 3) ที่สอดคล้องกับห่วงโซ่คุณค่า (Value Chain) ที่สอดคล้องกับแผนพัฒนาจังหวัดเพชรบูรณ์แล้ว จะต้องมีการคัดเลือกปัจจัยสู่ความสำเร็จ (Critical Success Factor) ที่มีความสำคัญในการบริหารงานในจังหวัด จากนั้นจัดทำผังสถิติทางการ “ยกระดับคุณภาพชีวิต และเสริมสร้างความมั่นคงอย่างเท่าเทียม จังหวัดเพชรบูรณ์” โดยศึกษา ยุทธศาสตร์ กลยุทธ์ แนวทางการพัฒนา ตลอดจนตัวชี้วัดภายใต้แผนระดับ 3 เช่น แผนปฏิบัติราชการ กระทรวงมหาดไทย (พ.ศ. 2563-2565) เป็นต้น ที่สอดคล้องกับปัจจัยสู่ความสำเร็จ (Critical Success Factor) พร้อมทั้งกำหนดรายการข้อมูลสถิติที่สำคัญ และจำเป็น จึงสามารถสรุปผังสถิติทางการ “ยกระดับคุณภาพชีวิต และเสริมสร้างความมั่นคงอย่างเท่าเทียม จังหวัดเพชรบูรณ์” ดังตาราง 13

ตาราง 13 ผังสถิติทางการ “ยกระดับคุณภาพชีวิตและเสริมสร้างความมั่นคงอย่างเท่าเทียม จังหวัดเพชรบูรณ์”

ห่วงโซ่คุณค่า (VC)	ปัจจัยแห่งความสำเร็จ (CSF)	ตัวชี้วัด	บัญชีสถิติทางการ	การจัดจำแนก	ระดับการนำเสนอผล	สถานะข้อมูล <sup>2</sup>	หน่วยงาน	การจัดส่งข้อมูลให้ส่วนราชการส่วนกลาง <sup>3</sup>	หมายเหตุ
การสร้างสภาพแวดล้อมที่เอื้อต่อการพัฒนาและเสริมสร้างศักยภาพมนุษย์	กระบวนการสื่อสารทางสังคมเพื่อพัฒนาครอบครัว	ร้อยละที่เพิ่มขึ้นของดัชนีความก้าวหน้าคน (HAI)	รายได้เฉลี่ยของครัวเรือนต่อเดือน (บาท)		จังหวัด	พร้อมเผยแพร่	สำนักงานสถิติจังหวัดเพชรบูรณ์	✓	
การสร้างสภาพแวดล้อมที่เอื้อต่อการพัฒนาและเสริมสร้างศักยภาพมนุษย์	กระบวนการสื่อสารทางสังคมเพื่อพัฒนาครอบครัว	ร้อยละที่เพิ่มขึ้นของดัชนีความก้าวหน้าคน (HAI)	สัดส่วนประชากรยากจน (%)		จังหวัด	พร้อมเผยแพร่	สำนักงานสภาพัฒนาการเศรษฐกิจและสังคมแห่งชาติ	✓	
การสร้างสภาพแวดล้อมที่เอื้อต่อการพัฒนาและเสริมสร้างศักยภาพมนุษย์	กระบวนการสื่อสารทางสังคมเพื่อพัฒนาครอบครัว	ร้อยละที่เพิ่มขึ้นของดัชนีความก้าวหน้าคน (HAI)	ร้อยละของครัวเรือนที่มีหนี้สินเพื่อการอุปโภคบริโภค (%)		จังหวัด	พร้อมเผยแพร่	สำนักงานสถิติจังหวัดเพชรบูรณ์	✓	
การสร้างสภาพแวดล้อมที่เอื้อต่อการพัฒนาและเสริมสร้างศักยภาพมนุษย์	กระบวนการสื่อสารทางสังคมเพื่อพัฒนาครอบครัว	ร้อยละที่เพิ่มขึ้นของดัชนีความก้าวหน้าคน (HAI)	ค่าสัมประสิทธิ์ความไม่เสมอภาคของรายได้ หรือค่าสัมประสิทธิ์จินี (%)		จังหวัด	พร้อมเผยแพร่	สำนักงานสถิติจังหวัดเพชรบูรณ์	✓	

ตาราง 13 ผังสถิติทางการ “ยกระดับคุณภาพชีวิตและเสริมสร้างความมั่นคงอย่างเท่าเทียม จังหวัดเพชรบูรณ์” (ต่อ)

ห่วงโซ่คุณค่า (VC)	ปัจจัยแห่งความสำเร็จ (CSF)	ตัวชี้วัด	บัญชีสถิติทางการ	การจัดจำแนก	ระดับการนำเสนอ	สถานะข้อมูล <sup>2</sup>	หน่วยงาน	การจัดส่งข้อมูลให้ส่วนราชการส่วนกลาง <sup>3</sup>	หมายเหตุ
การสร้างสภาพแวดล้อมที่เอื้อต่อการพัฒนาและเสริมสร้างศักยภาพมนุษย์	การพัฒนาเมือง และชุมชนให้น่าอยู่ มีระบบสาธารณูปโภคที่ดี	ร้อยละที่เพิ่มขึ้นของดัชนีความก้าวหน้าคน (HAI)	ร้อยละของประชากรที่มีโทรศัพท์มือถือ (%)		จังหวัด	พร้อมเผยแพร่	สำนักงานสถิติจังหวัดเพชรบูรณ์	✓	
การสร้างสภาพแวดล้อมที่เอื้อต่อการพัฒนาและเสริมสร้างศักยภาพมนุษย์	การพัฒนาเมือง และชุมชนให้น่าอยู่ มีระบบสาธารณูปโภคที่ดี	ร้อยละที่เพิ่มขึ้นของดัชนีความก้าวหน้าคน (HAI)	ร้อยละของประชากรที่เข้าถึงอินเทอร์เน็ต (%)		จังหวัด	พร้อมเผยแพร่	สำนักงานสถิติจังหวัดเพชรบูรณ์	✓	
การสร้างสภาพแวดล้อมที่เอื้อต่อการพัฒนาและเสริมสร้างศักยภาพมนุษย์	การพัฒนาเมือง และชุมชนให้น่าอยู่ มีระบบสาธารณูปโภคที่ดี	ร้อยละของหมู่บ้านที่ถนนสายหลักใช้การได้ตลอดปีเพิ่มขึ้น	มีการก่อสร้างทาง/ถนนเข้าสู่ตัวแหล่งท่องเที่ยว		จังหวัด	พร้อมเผยแพร่	แขวงทางหลวงเพชรบูรณ์	✓	
การสร้างสภาพแวดล้อมที่เอื้อต่อการพัฒนาและเสริมสร้างศักยภาพมนุษย์	การพัฒนาเมือง และชุมชนให้น่าอยู่ มีระบบสาธารณูปโภคที่ดี	ร้อยละที่เพิ่มขึ้นของดัชนีความก้าวหน้าคน (HAI)	จำนวนอุบัติเหตุบนท้องถนนต่อประชากรแสนคน		จังหวัด	พร้อมเผยแพร่	ตำรวจภูธรจังหวัดเพชรบูรณ์	✓	
การสร้างสภาพแวดล้อมที่เอื้อต่อการพัฒนาและเสริมสร้างศักยภาพมนุษย์	การพัฒนาเมือง และชุมชนให้น่าอยู่ มีระบบสาธารณูปโภคที่ดี	ร้อยละของอุบัติเหตุทางถนนที่ลดลง	จำนวนครั้งของการเกิดอุบัติเหตุ		จังหวัด	พร้อมเผยแพร่	ตำรวจภูธรจังหวัดเพชรบูรณ์	✓	



ตาราง 13 ผังสถิติทางการ “ยกระดับคุณภาพชีวิตและเสริมสร้างความมั่นคงอย่างเท่าเทียม จังหวัดเพชรบูรณ์” (ต่อ)

ห่วงโซ่คุณค่า (VC)	ปัจจัยแห่งความสำเร็จ (CSF)	ตัวชี้วัด	บัญชีสถิติทางการ	การจัดจำแนก	ระดับการนำเสนอ	สถานะข้อมูล <sup>2</sup>	หน่วยงาน	การจัดส่งข้อมูลให้ส่วนราชการส่วนกลาง <sup>3</sup>	หมายเหตุ
การสร้างสภาพแวดล้อมที่เอื้อต่อการพัฒนาและเสริมสร้างศักยภาพมนุษย์	การพัฒนาเมือง และชุมชนให้น่าอยู่ มีระบบสาธารณูปโภคที่ดี	ร้อยละของอุบัติเหตุทางถนนที่ลดลง	จำนวนผู้เสียชีวิตจากอุบัติเหตุ		จังหวัด	พร้อมเผยแพร่	ตำรวจภูธรจังหวัดเพชรบูรณ์	✓	
การสร้างสภาพแวดล้อมที่เอื้อต่อการพัฒนาและเสริมสร้างศักยภาพมนุษย์	การพัฒนาเมือง และชุมชนให้น่าอยู่ มีระบบสาธารณูปโภคที่ดี	การรณรงค์ป้องกันอุบัติเหตุทางถนน	จำนวนการจัดตั้งศูนย์รณรงค์เพื่อลดการเกิดอุบัติเหตุทางถนน		จังหวัด	พร้อมเผยแพร่	ตำรวจภูธรจังหวัดเพชรบูรณ์	✓	
การสร้างสภาพแวดล้อมที่เอื้อต่อการพัฒนาและเสริมสร้างศักยภาพมนุษย์	การพัฒนาเมือง และชุมชนให้น่าอยู่ มีระบบสาธารณูปโภคที่ดี	การรณรงค์ป้องกันอุบัติเหตุทางถนน	จำนวนจุดตรวจช่วงเทศกาลสงกรานต์/ปีใหม่		จังหวัด	พร้อมเผยแพร่	ตำรวจภูธรจังหวัดเพชรบูรณ์	✓	
การสร้างสภาพแวดล้อมที่เอื้อต่อการพัฒนาและเสริมสร้างศักยภาพมนุษย์	การพัฒนาเมือง และชุมชนให้น่าอยู่ มีระบบสาธารณูปโภคที่ดี	ร้อยละของการจับกุมในคดีอาชญากรรมที่เพิ่มขึ้น	จำนวนคดีอาชญากรรมที่เกิดขึ้น		จังหวัด	พร้อมเผยแพร่	ตำรวจภูธรจังหวัดเพชรบูรณ์	✓	
การสร้างสภาพแวดล้อมที่เอื้อต่อการพัฒนาและเสริมสร้างศักยภาพมนุษย์	การพัฒนาเมือง และชุมชนให้น่าอยู่ มีระบบสาธารณูปโภคที่ดี	ร้อยละของการจับกุมในคดีอาชญากรรมที่เพิ่มขึ้น	จำนวนคดีที่จับกุมได้		จังหวัด	พร้อมเผยแพร่	ตำรวจภูธรจังหวัดเพชรบูรณ์	✓	

ตาราง 13 ผังสถิติทางการ “ยกระดับคุณภาพชีวิตและเสริมสร้างความมั่นคงอย่างเท่าเทียม จังหวัดเพชรบูรณ์” (ต่อ)

ห่วงโซ่คุณค่า (VC)	ปัจจัยแห่งความสำเร็จ (CSF)	ตัวชี้วัด	บัญชีสถิติทางการ	การจัดจำแนก	ระดับการนำเสนอผล	สถานะข้อมูล <sup>2</sup>	หน่วยงาน	การจัดส่งข้อมูลให้ส่วนราชการส่วนกลาง <sup>3</sup>	หมายเหตุ
การสร้างสภาพแวดล้อมที่เอื้อต่อการพัฒนาและเสริมสร้างศักยภาพมนุษย์	การพัฒนาเมือง และชุมชนให้น่าอยู่ มีระบบสาธารณูปโภคที่ดี	ประชากรเข้าถึงระบบสาธารณูปโภคพื้นฐานเพิ่มขึ้น	รายได้จากการเก็บภาษีของกรมสรรพสามิต (ล้านบาท)		จังหวัด	พร้อมเผยแพร่	สำนักงานสรรพสามิตพื้นที่เพชรบูรณ์	✓	
การสร้างสภาพแวดล้อมที่เอื้อต่อการพัฒนาและเสริมสร้างศักยภาพมนุษย์	การพัฒนาเมือง และชุมชนให้น่าอยู่ มีระบบสาธารณูปโภคที่ดี	ประชากรเข้าถึงระบบสาธารณูปโภคพื้นฐานเพิ่มขึ้น	จำนวนผู้ใช้ไฟฟ้า		อำเภอ	พร้อมเผยแพร่	การไฟฟ้าส่วนภูมิภาคจังหวัดเพชรบูรณ์	✓	
การสร้างสภาพแวดล้อมที่เอื้อต่อการพัฒนาและเสริมสร้างศักยภาพมนุษย์	การพัฒนาเมือง และชุมชนให้น่าอยู่ มีระบบสาธารณูปโภคที่ดี	ประชากรเข้าถึงระบบสาธารณูปโภคพื้นฐานเพิ่มขึ้น	จำนวนการจำหน่ายกระแสไฟฟ้า		อำเภอ	พร้อมเผยแพร่	การไฟฟ้าส่วนภูมิภาคจังหวัดเพชรบูรณ์	✓	
การสร้างสภาพแวดล้อมที่เอื้อต่อการพัฒนาและเสริมสร้างศักยภาพมนุษย์	การพัฒนาเมือง และชุมชนให้น่าอยู่ มีระบบสาธารณูปโภคที่ดี	ประชากรเข้าถึงระบบสาธารณูปโภคพื้นฐานเพิ่มขึ้น	จำนวนประชากรอายุ 6 ปีขึ้นไปที่ใช้อินเทอร์เน็ต		จังหวัด	พร้อมเผยแพร่	สำนักงานสถิติจังหวัดเพชรบูรณ์	✓	
การสร้างสภาพแวดล้อมที่เอื้อต่อการพัฒนาและเสริมสร้างศักยภาพมนุษย์	การพัฒนาเมือง และชุมชนให้น่าอยู่ มีระบบสาธารณูปโภคที่ดี	ประชากรเข้าถึงระบบสาธารณูปโภคพื้นฐานเพิ่มขึ้น	จำนวนผู้ใช้น้ำประปา		อำเภอ	พร้อมเผยแพร่	การประปาส่วนภูมิภาค สาขาเพชรบูรณ์	✓	

ตาราง 13 ผังสถิติทางการ “ยกระดับคุณภาพชีวิตและเสริมสร้างความมั่นคงอย่างเท่าเทียม จังหวัดเพชรบูรณ์” (ต่อ)

ห่วงโซ่คุณค่า (VC)	ปัจจัยแห่งความสำเร็จ (CSF)	ตัวชี้วัด	บัญชีสถิติทางการ	การจัดจำแนก	ระดับการนำเสนอ	สถานะข้อมูล <sup>2</sup>	หน่วยงาน	การจัดส่งข้อมูลให้ส่วนราชการส่วนกลาง <sup>3</sup>	หมายเหตุ
การสร้างสภาพแวดล้อมที่เอื้อต่อการพัฒนาและเสริมสร้างศักยภาพมนุษย์	การพัฒนาเมือง และชุมชนให้น่าอยู่ มีระบบสาธารณูปโภคที่ดี	ประชากรเข้าถึงระบบสาธารณูปโภคพื้นฐานเพิ่มขึ้น	กำลังการผลิตน้ำประปา		อำเภอ	พร้อมเผยแพร่	การประปาส่วนภูมิภาค สาขาเพชรบูรณ์	✓	
การสร้างสภาพแวดล้อมที่เอื้อต่อการพัฒนาและเสริมสร้างศักยภาพมนุษย์	การพัฒนาเมือง และชุมชนให้น่าอยู่ มีระบบสาธารณูปโภคที่ดี	ประชากรเข้าถึงระบบสาธารณูปโภคพื้นฐานเพิ่มขึ้น	น้ำประปาที่ผลิตได้		อำเภอ	พร้อมเผยแพร่	การประปาส่วนภูมิภาค สาขาเพชรบูรณ์	✓	
การสร้างสภาพแวดล้อมที่เอื้อต่อการพัฒนาและเสริมสร้างศักยภาพมนุษย์	การพัฒนาเมือง และชุมชนให้น่าอยู่ มีระบบสาธารณูปโภคที่ดี	ประชากรเข้าถึงระบบสาธารณูปโภคพื้นฐานเพิ่มขึ้น	ปริมาณน้ำประปาที่จำหน่ายแก่ผู้ใช้		อำเภอ	พร้อมเผยแพร่	การประปาส่วนภูมิภาคสาขาเพชรบูรณ์	✓	
การสร้างสภาพแวดล้อมที่เอื้อต่อการพัฒนาและเสริมสร้างศักยภาพมนุษย์	การพัฒนาเมือง และชุมชนให้น่าอยู่ มีระบบสาธารณูปโภคที่ดี	ประชากรเข้าถึงระบบสาธารณูปโภคพื้นฐานเพิ่มขึ้น	ครัวเรือนที่มีอุปกรณ์/เทคโนโลยีสารสนเทศและการสื่อสาร		จังหวัด	พร้อมเผยแพร่	สำนักงานสถิติจังหวัดเพชรบูรณ์	✓	
การสร้างสภาพแวดล้อมที่เอื้อต่อการพัฒนาและเสริมสร้างศักยภาพมนุษย์	องค์ความรู้ด้านการปรับตัวการจัดการภัยและความเสี่ยงจากธรรมชาติ	จำนวนของประชากรที่ประสบภัยพิบัติทางธรรมชาติลดลง - ภัยแล้ง - อุทกภัย	จำนวนผู้ประสบภัยธรรมชาติ		อำเภอ	พร้อมเผยแพร่	สำนักงานป้องกันและบรรเทาสาธารณภัยจังหวัดเพชรบูรณ์	✓	

ตาราง 13 ผังสถิติทางการ “ยกระดับคุณภาพชีวิตและเสริมสร้างความมั่นคงอย่างเท่าเทียม จังหวัดเพชรบูรณ์” (ต่อ)

ห่วงโซ่คุณค่า (VC)	ปัจจัยแห่งความสำเร็จ (CSF)	ตัวชี้วัด	บัญชีสถิติทางการ	การจัดจำแนก	ระดับการนำเสนอ	สถานะข้อมูล <sup>2</sup>	หน่วยงาน	การจัดส่งข้อมูลให้ส่วนราชการส่วนกลาง <sup>3</sup>	หมายเหตุ
การสร้างสภาพแวดล้อมที่เอื้อต่อการพัฒนาและเสริมสร้างศักยภาพมนุษย์	องค์ความรู้ด้านการปรับตัวการจัดการภัยและความเสี่ยงจากธรรมชาติ	จำนวนของประชากรที่ประสบภัยพิบัติทางธรรมชาติลดลง - ภัยแล้ง - อุทกภัย	มูลค่าความเสียหายจากภัยธรรมชาติ		อำเภอ	พร้อมเผยแพร่	สำนักงานป้องกันและบรรเทาสาธารณภัยจังหวัดเพชรบูรณ์	✓	
การพัฒนาเด็กตั้งแต่ช่วงวัยเรียนวัยรุ่น	การพัฒนาทักษะชีวิต	ส่งเสริมการจัดการศึกษาเพื่อสนับสนุนการเกษตรปลอดภัย	ร้อยละของหน่วยงานและสถานศึกษาในจังหวัด ส่งเสริมการจัดการศึกษาเพื่อสนับสนุนการเกษตรปลอดภัย		จังหวัด	พร้อมเผยแพร่	สำนักงานศึกษาธิการจังหวัดเพชรบูรณ์	✓	
การพัฒนาเด็กตั้งแต่ช่วงวัยเรียนวัยรุ่น	การพัฒนาทักษะชีวิต	ส่งเสริมการจัดการศึกษาเพื่อสนับสนุนการท่องเที่ยวของจังหวัด	ร้อยละของหน่วยงานและสถานศึกษาในจังหวัด ส่งเสริมการจัดการศึกษาเพื่อสนับสนุนการท่องเที่ยวของจังหวัด		จังหวัด	พร้อมเผยแพร่	สำนักงานศึกษาธิการจังหวัดเพชรบูรณ์	✓	
การพัฒนาเด็กตั้งแต่ช่วงวัยเรียนวัยรุ่น	การพัฒนาทักษะชีวิต	การส่งเสริมการจัดการศึกษาเพื่อยกระดับขีดความสามารถการพัฒนาจังหวัด	ร้อยละของหน่วยงานและสถานศึกษาในจังหวัด ส่งเสริมการจัดการศึกษาเพื่อส่งเสริมการมีงานทำ		จังหวัด	พร้อมเผยแพร่	สำนักงานศึกษาธิการจังหวัดเพชรบูรณ์	✓	
การพัฒนาเด็กตั้งแต่ช่วงวัยเรียนวัยรุ่น	การพัฒนาทักษะชีวิต	การจัดการศึกษาอาชีวศึกษาสู่การสร้างงานและจ้างงาน	จำนวนหลักสูตรของสถานศึกษาและอาชีวศึกษา ที่จัดให้แก่ประชากรวัยแรงงาน (15-19 ปี) ตามความต้องการของตลาดแรงงาน		จังหวัด	พร้อมเผยแพร่	สำนักงานศึกษาธิการจังหวัดเพชรบูรณ์	✓	

ตาราง 13 ผังสถิติทางการ “ยกระดับคุณภาพชีวิตและเสริมสร้างความมั่นคงอย่างเท่าเทียม จังหวัดเพชรบูรณ์” (ต่อ)

ห่วงโซ่คุณค่า (VC)	ปัจจัยแห่งความสำเร็จ (CSF)	ตัวชี้วัด	บัญชีสถิติทางการ	การจัดจำแนก	ระดับการนำเสนอผล	สถานะข้อมูล <sup>2</sup>	หน่วยงาน	การจัดส่งข้อมูลให้ส่วนราชการส่วนกลาง <sup>3</sup>	หมายเหตุ
การพัฒนาเด็กตั้งแต่ช่วงวัยเรียนวัยรุ่น	เด็กและเยาวชนในศตวรรษที่ 21	การพัฒนาการเรียนรู้ที่ตอบสนองการเปลี่ยนแปลงในศตวรรษที่ 21	ร้อยละของหน่วยงานและสถานศึกษาส่งเสริมหรือจัดให้มีการพัฒนาทักษะผู้เรียนที่สอดคล้องกับทักษะในศตวรรษที่ 21		จังหวัด	พร้อมเผยแพร่	สำนักงานศึกษาธิการจังหวัดเพชรบูรณ์	✓	
การพัฒนาเด็กตั้งแต่ช่วงวัยเรียนวัยรุ่น	เด็กและเยาวชนในศตวรรษที่ 21	การพัฒนาการเรียนรู้ที่ตอบสนองการเปลี่ยนแปลงในศตวรรษที่ 21	ร้อยละสถานศึกษาชั้นพื้นฐานจัดการสอนด้านการอ่านคณิตศาสตร์ และวิทยาศาสตร์ตามแนวทาง PISA		จังหวัด	พร้อมเผยแพร่	สำนักงานศึกษาธิการจังหวัดเพชรบูรณ์	✓	
การพัฒนาเด็กตั้งแต่ช่วงวัยเรียนวัยรุ่น	เด็กและเยาวชนในศตวรรษที่ 21	การพัฒนาการเรียนรู้ที่ตอบสนองการเปลี่ยนแปลงในศตวรรษที่ 21	ร้อยละของผู้เรียนระดับการศึกษาภาคบังคับ อ่านออกเขียนได้ ระดับดีขึ้น (อ่านหนังสือแตก)		จังหวัด	พร้อมเผยแพร่	สำนักงานศึกษาธิการจังหวัดเพชรบูรณ์	✓	
การพัฒนาเด็กตั้งแต่ช่วงวัยเรียนวัยรุ่น	เด็กและเยาวชนในศตวรรษที่ 21	ร้อยละที่เพิ่มขึ้นของดัชนีความก้าวหน้าคน (HAI)	อัตราการเข้าเรียนรวมระดับมัธยมศึกษาตอนปลายและอาชีวศึกษา (%)		จังหวัด	พร้อมเผยแพร่	สำนักงานปลัดกระทรวงศึกษาธิการจังหวัดเพชรบูรณ์	✓	
การพัฒนาเด็กตั้งแต่ช่วงวัยเรียนวัยรุ่น	เด็กและเยาวชนในศตวรรษที่ 21	ร้อยละที่เพิ่มขึ้นของดัชนีความก้าวหน้าคน (HAI)	ค่าเฉลี่ยระดับสติปัญญา (IQ) ของเด็กนักเรียนไทยชั้นประถมศึกษาปีที่ 1 (คะแนน)		จังหวัด	พร้อมเผยแพร่	กรมสุขภาพจิต	×	

ตาราง 13 ผังสถิติทางการ “ยกระดับคุณภาพชีวิตและเสริมสร้างความมั่นคงอย่างเท่าเทียม จังหวัดเพชรบูรณ์” (ต่อ)

ห่วงโซ่คุณค่า (VC)	ปัจจัยแห่งความสำเร็จ (CSF)	ตัวชี้วัด	บัญชีสถิติทางการ	การจัดจำแนก	ระดับการนำเสนอผล	สถานะข้อมูล <sup>2</sup>	หน่วยงาน	การจัดส่งข้อมูลให้ส่วนราชการส่วนกลาง <sup>3</sup>	หมายเหตุ
การพัฒนาเด็กตั้งแต่ช่วงวัยเรียนวัยรุ่น	เด็กและเยาวชนในศตวรรษที่ 21	ร้อยละที่เพิ่มขึ้นของดัชนีความก้าวหน้าคน (HAI)	คะแนนเฉลี่ยการทดสอบ O-Net ระดับมัธยมศึกษาตอนปลาย (%)		จังหวัด	พร้อมเผยแพร่	สถาบันทดสอบทางการศึกษาแห่งชาติ (องค์การมหาชน)	✓	
การพัฒนาเด็กตั้งแต่ช่วงวัยเรียนวัยรุ่น	ระบบข้อมูล	ร้อยละที่เพิ่มขึ้นของดัชนีความก้าวหน้าคน (HAI)	จำนวนปีการศึกษาเฉลี่ยของประชากรอายุ 15 ปีขึ้นไป (ปี)		จังหวัด	พร้อมเผยแพร่	สำนักงานเลขาธิการสภาการศึกษา	✓	
การพัฒนาและยกระดับศักยภาพวัยแรงงาน	ระบบฐานข้อมูลแรงงาน	ร้อยละที่เพิ่มขึ้นของดัชนีความก้าวหน้าคน (HAI)	อัตราการว่างงาน (%)		จังหวัด	พร้อมเผยแพร่	สำนักงานสถิติจังหวัดเพชรบูรณ์	✓	
การพัฒนาและยกระดับศักยภาพวัยแรงงาน	ระบบฐานข้อมูลแรงงาน	อัตราการว่างงาน	จำนวนผู้ว่างงาน		จังหวัด	พร้อมเผยแพร่	สำนักงานสถิติจังหวัดเพชรบูรณ์	✓	
การพัฒนาและยกระดับศักยภาพวัยแรงงาน	ระบบฐานข้อมูลแรงงาน	ร้อยละที่เพิ่มขึ้นของดัชนีความก้าวหน้าคน (HAI)	จำนวนผู้มีงานทำ		จังหวัด	พร้อมเผยแพร่	สำนักงานสถิติจังหวัดเพชรบูรณ์	✓	
การพัฒนาและยกระดับศักยภาพวัยแรงงาน	ระบบฐานข้อมูลแรงงาน	ร้อยละที่เพิ่มขึ้นของดัชนีความก้าวหน้าคน (HAI)	อัตราการทำงานต่ำระดับของประชากรด้านชั่วโมงการทำงาน (%)		จังหวัด	พร้อมเผยแพร่	สำนักงานสถิติจังหวัดเพชรบูรณ์	✓	
การพัฒนาและยกระดับศักยภาพวัยแรงงาน	ระบบฐานข้อมูลแรงงาน	ร้อยละที่เพิ่มขึ้นของดัชนีความก้าวหน้าคน (HAI)	อัตราการประสบอันตรายหรือเจ็บป่วยเนื่องจากการทำงานต่อลูกจ้าง 1,000 คน		จังหวัด	พร้อมเผยแพร่	สำนักงานประกันสังคมจังหวัดเพชรบูรณ์	✓	

ตาราง 13 ผังสถิติทางการ “ยกระดับคุณภาพชีวิตและเสริมสร้างความมั่นคงอย่างเท่าเทียม จังหวัดเพชรบูรณ์” (ต่อ)

ห่วงโซ่คุณค่า (VC)	ปัจจัยแห่งความสำเร็จ (CSF)	ตัวชี้วัด	บัญชีสถิติทางการ	การจัดจำแนก	ระดับการนำเสนอผล	สถานะข้อมูล <sup>2</sup>	หน่วยงาน	การจัดส่งข้อมูลให้ส่วนราชการส่วนกลาง <sup>3</sup>	หมายเหตุ
การพัฒนาและยกระดับศักยภาพวัยแรงงาน	พัฒนาทักษะแรงงาน	พัฒนากำลังแรงงานให้มีสมรรถนะ ให้สอดคล้องกับความต้องการตลาดแรงงาน และสามารถแข่งขันได้ในระดับสากล	ร้อยละที่เพิ่มขึ้นของผู้อยู่ในวัยแรงงานได้รับการศึกษา หรือฝึกอบรมวินยุตสาหกรรม		จังหวัด	พร้อมเผยแพร่	สำนักงานแรงงานจังหวัดเพชรบูรณ์	✓	
การพัฒนาและยกระดับศักยภาพวัยแรงงาน	พัฒนาทักษะแรงงาน	พัฒนากำลังแรงงานให้มีสมรรถนะ ให้สอดคล้องกับความต้องการตลาดแรงงาน และสามารถแข่งขันได้ในระดับสากล	ร้อยละที่เพิ่มขึ้นของผู้เข้ารับการฝึกอบรม		จังหวัด	พร้อมเผยแพร่	สำนักงานแรงงานจังหวัดเพชรบูรณ์	✓	
การพัฒนาและยกระดับศักยภาพวัยแรงงาน	พัฒนาทักษะแรงงาน	พัฒนากำลังแรงงานให้มีสมรรถนะ ให้สอดคล้องกับความต้องการตลาดแรงงาน และสามารถแข่งขันได้ในระดับสากล	ร้อยละที่เพิ่มขึ้นของผู้เข้าทดสอบมาตรฐานฝีมือแรงงาน		จังหวัด	พร้อมเผยแพร่	สำนักงานพัฒนาฝีมือแรงงานจังหวัดเพชรบูรณ์	✓	
การพัฒนาและยกระดับศักยภาพวัยแรงงาน	สิทธิประโยชน์การพัฒนาทักษะแรงงาน	ร้อยละที่เพิ่มขึ้นของดัชนีความก้าวหน้าคน (HAI)	ร้อยละของแรงงานที่มีประกันสังคม (%)		จังหวัด	พร้อมเผยแพร่	สำนักงานประกันสังคมจังหวัดเพชรบูรณ์	✓	
การพัฒนาและยกระดับศักยภาพวัยแรงงาน	สิทธิประโยชน์การพัฒนาทักษะแรงงาน	จำนวนผู้ประกันตนตามมาตรา 33 มาตรา 39 และมาตรา 40	จำนวนผู้ประกันตนตามมาตรา 33		จังหวัด	พร้อมเผยแพร่	สำนักงานประกันสังคมจังหวัดเพชรบูรณ์	✓	

ตาราง 13 ผังสถิติทางการ “ยกระดับคุณภาพชีวิตและเสริมสร้างความมั่นคงอย่างเท่าเทียม จังหวัดเพชรบูรณ์” (ต่อ)

ห่วงโซ่คุณค่า (VC)	ปัจจัยแห่งความสำเร็จ (CSF)	ตัวชี้วัด	บัญชีสถิติทางการ	การจัดจำแนก	ระดับการนำเสนอผล	สถานะข้อมูล <sup>2</sup>	หน่วยงาน	การจัดส่งข้อมูลให้ส่วนราชการส่วนกลาง <sup>3</sup>	หมายเหตุ
การพัฒนาและยกระดับศักยภาพวัยแรงงาน	สิทธิประโยชน์การพัฒนาทักษะแรงงาน	จำนวนผู้ประกันตนตามมาตรา 33 มาตรา 39 และมาตรา 40	จำนวนผู้ประกันตนตามมาตรา 39		จังหวัด	พร้อมเผยแพร่	สำนักงานประกันสังคมจังหวัดเพชรบูรณ์	✓	
การพัฒนาและยกระดับศักยภาพวัยแรงงาน	สิทธิประโยชน์การพัฒนาทักษะแรงงาน	จำนวนผู้ประกันตนตามมาตรา 33 มาตรา 39 และมาตรา 40	จำนวนผู้ประกันตนตามมาตรา 40		จังหวัด	พร้อมเผยแพร่	สำนักงานประกันสังคมจังหวัดเพชรบูรณ์	✓	
การพัฒนาและยกระดับศักยภาพวัยแรงงาน	สิทธิประโยชน์การพัฒนาทักษะแรงงาน	ส่งเสริมแรงงานทั้งในและนอกระบบให้เข้าสู่การประกันสังคม ได้รับสวัสดิการและการคุ้มครองแรงงานอย่างทั่วถึง และพัฒนาแรงงานให้มีคุณภาพชีวิตที่ดี	ร้อยละของแรงงานในสถานประกอบการได้รับสิทธิตามกฎหมายแรงงาน และประกันสังคม		จังหวัด	พร้อมเผยแพร่	สำนักงานแรงงานจังหวัดเพชรบูรณ์	✓	
การพัฒนาและยกระดับศักยภาพวัยแรงงาน	ส่งเสริมและพัฒนาอาชีพ/รายได้	เสริมสร้างความมั่นคงทางด้านอาชีพและรายได้ให้กลุ่มผู้ประกอบการอาชีพอิสระ	จำนวนแรงงานที่ได้รับการพัฒนาศักยภาพที่เพิ่มขึ้น		จังหวัด	พร้อมเผยแพร่	สำนักงานแรงงานจังหวัดเพชรบูรณ์	✓	
การพัฒนาและยกระดับศักยภาพวัยแรงงาน	ส่งเสริมและพัฒนาอาชีพ/รายได้	เสริมสร้างความมั่นคงทางด้านอาชีพและรายได้ให้กลุ่มผู้ประกอบการอาชีพอิสระ	จำนวนแรงงานที่ได้รับการฝึกอาชีพ และแนะนำการค้าเงินชีวิตตามแนวทางเศรษฐกิจพอเพียง		จังหวัด	พร้อมเผยแพร่	สำนักงานแรงงานจังหวัดเพชรบูรณ์	✓	



ตาราง 13 ผังสถิติทางการ “ยกระดับคุณภาพชีวิตและเสริมสร้างความมั่นคงอย่างเท่าเทียม จังหวัดเพชรบูรณ์” (ต่อ)

ห่วงโซ่คุณค่า (VC)	ปัจจัยแห่งความสำเร็จ (CSF)	ตัวชี้วัด	บัญชีสถิติทางการ	การจัดจำแนก	ระดับการนำเสนอผล	สถานะข้อมูล <sup>2</sup>	หน่วยงาน	การจัดส่งข้อมูลให้ส่วนราชการส่วนกลาง <sup>3</sup>	หมายเหตุ
การส่งเสริมศักยภาพผู้สูงอายุ	ระบบดูแลสุขภาพผู้สูงอายุ	จำนวนผู้สูงอายุที่เป็นผู้ป่วยเรื้อรัง ติดเตียง/ติดบ้าน	จำนวนผู้สูงอายุที่เป็นผู้ป่วยเรื้อรัง ติดเตียง/ติดบ้าน		จังหวัด	พร้อมเผยแพร่	สำนักงานสาธารณสุขจังหวัดเพชรบูรณ์	✓	
การส่งเสริมศักยภาพผู้สูงอายุ	ระบบดูแลสุขภาพผู้สูงอายุ	จำนวนผู้สูงอายุพิการที่ขาดแคลนกายอุปกรณ์	จำนวนผู้สูงอายุพิการที่ขาดแคลนกายอุปกรณ์	ข้อมูลระดับจังหวัด (ผู้สูงอายุที่เป็นคนพิการ)	จังหวัด	พร้อมเผยแพร่	สำนักงานพัฒนาสังคมและความมั่นคงของมนุษย์จังหวัดเพชรบูรณ์	✓	
การส่งเสริมศักยภาพผู้สูงอายุ	สภาพแวดล้อมที่เหมาะสมกับการดำรงชีวิตของผู้สูงอายุ	จำนวนผู้สูงอายุที่ได้รับการปรับสภาพแวดล้อมที่อยู่อาศัยสำหรับผู้สูงอายุ	จำนวนที่ได้รับการปรับสภาพแวดล้อม	สถิติการปรับสภาพ	จังหวัด	พร้อมเผยแพร่	สำนักงานพัฒนาสังคมและความมั่นคงของมนุษย์จังหวัดเพชรบูรณ์	×	
การเสริมสร้างให้คนไทยมีสุขภาวะที่ดี	การใช้ชุมชนเป็นฐานในการสร้างสภาพแวดล้อมที่เอื้อต่อการมีสุขภาวะที่ดี	ร้อยละที่เพิ่มขึ้นของดัชนีความก้าวหน้าคน (HAI)	ร้อยละของประชากรที่เจ็บป่วยที่เป็นผู้ป่วยใน		จังหวัด	พร้อมเผยแพร่	สำนักงานปลัดกระทรวงสาธารณสุข	✓	
การเสริมสร้างให้คนไทยมีสุขภาวะที่ดี	การใช้ชุมชนเป็นฐานในการสร้างสภาพแวดล้อมที่เอื้อต่อการมีสุขภาวะที่ดี	ร้อยละที่เพิ่มขึ้นของดัชนีความก้าวหน้าคน (HAI)	ร้อยละของประชากรที่พิการ		จังหวัด	พร้อมเผยแพร่	สำนักงานพัฒนาสังคมและความมั่นคงของมนุษย์จังหวัดเพชรบูรณ์	✓	

ตาราง 13 ผังสถิติทางการ “ยกระดับคุณภาพชีวิตและเสริมสร้างความมั่นคงอย่างเท่าเทียม จังหวัดเพชรบูรณ์” (ต่อ)

ห่วงโซ่คุณค่า (VC)	ปัจจัยแห่งความสำเร็จ (CSF)	ตัวชี้วัด	บัญชีสถิติทางการ	การจัดจำแนก	ระดับการนำเสนอผล	สถานะข้อมูล <sup>2</sup>	หน่วยงาน	การจัดส่งข้อมูลให้ส่วนราชการส่วนกลาง <sup>3</sup>	หมายเหตุ
การเสริมสร้างให้คนไทยมีสุขภาวะที่ดี	การใช้ชุมชนเป็นฐานในการสร้างสภาพแวดล้อมที่เอื้อต่อการมีสุขภาวะที่ดี	ร้อยละที่เพิ่มขึ้นของดัชนีความก้าวหน้าคน (HAI)	ร้อยละของคะแนนสุขภาพจิต		จังหวัด	พร้อมเผยแพร่	สำนักงานพัฒนาสังคมและความมั่นคงของมนุษย์จังหวัดเพชรบูรณ์	✓	

<sup>2</sup> สถานะข้อมูล แบ่งเป็น 1. พร้อมเผยแพร่ 2. ต้องพัฒนา 3. ไม่มีหน่วยงานรับผิดชอบ 4. อื่นๆ

<sup>3</sup> การส่งข้อมูลให้ส่วนราชการส่วนกลาง (กระทรวง กรม) แบ่งเป็น 1. จัดส่ง 2. ไม่ได้จัดส่ง เพื่อใช้ในการกำหนดหน่วยงานเจ้าของข้อมูล (Data Owner) และประสานกับกระทรวงกรมต้นสังกัดในการลงทะเบียนชุดข้อมูลในระบบบัญชีข้อมูลภาครัฐเพื่อให้บริการข้อมูลดังกล่าวต่อไป

### 3.4 ประเด็นการพัฒนาที่ 4 : การบริหารจัดการทรัพยากรธรรมชาติและสิ่งแวดล้อมอย่างยั่งยืน

- วัตถุประสงค์**
1. พัฒนาและอนุรักษ์ทรัพยากรธรรมชาติ
  2. ยกระดับการบริหารจัดการคุณภาพสิ่งแวดล้อม
  3. ส่งเสริมการใช้พลังงานทดแทน
  4. ส่งเสริมภาคอุตสาหกรรมที่เป็นมิตรกับสิ่งแวดล้อม

- ตัวชี้วัด**
1. อัตราการเปลี่ยนแปลงพื้นที่ป่าเพิ่มขึ้น (ร้อยละ)
  2. สัดส่วนปริมาณขยะที่กำจัดถูกต้องต่อปริมาณขยะที่เกิดขึ้น (ร้อยละ)
  3. อัตราการใช้พลังงานทดแทนแต่ละประเภทเพิ่มขึ้น (ร้อยละ)
  4. ปริมาณการปล่อยก๊าซเรือนกระจกลดลง (ร้อยละ)

ในการขับเคลื่อนประเด็นการพัฒนาที่ 4 พบว่า จังหวัดเพชรบูรณ์ให้ความสำคัญในการอนุรักษ์ทรัพยากรธรรมชาติและสิ่งแวดล้อมอย่างจริงจัง โดยจากสถิติจะเห็นได้ว่าในปี 2563 พื้นที่ป่าไม้ของจังหวัดเพชรบูรณ์เพิ่มขึ้นจากปี 2562 คิดเป็นร้อยละ 32.54 ของพื้นที่ทั้งหมด เนื่องจากด้วยนโยบายของรัฐบาลที่ต้องการเพิ่มพื้นที่ป่าไม้ของประเทศ และจังหวัดได้ให้ความสำคัญกับการอนุรักษ์และฟื้นฟูป่าไม้อย่างจริงจัง ขณะเดียวกันปริมาณขยะมูลฝอยของจังหวัดเพชรบูรณ์มีแนวโน้มลดลง เนื่องจากการบริหารจัดการขยะมีการพัฒนาที่ดีขึ้น จึงทำให้ปริมาณขยะมูลฝอยมีปริมาณลดลงอย่างเห็นได้อย่างชัดเจน โดยในปี 2563 ปริมาณขยะลดลงจากปี 2562 เหลือเพียง 742 ตันต่อวัน ทำให้ทรัพยากรธรรมชาติและสิ่งแวดล้อมในจังหวัดสามารถตอบสนองต่อการดำรงชีวิตและเป็นฐานในการสร้างรายได้ ภูมิทัศน์ สถานที่ท่องเที่ยว มีสภาพแวดล้อมที่ดีขึ้น

ดังนั้น จึงต้องดำเนินการจัดทำห่วงโซ่คุณค่า (Value Chain) ที่สอดคล้องกับแผนพัฒนาจังหวัดเพชรบูรณ์ “การบริหารจัดการทรัพยากรธรรมชาติและสิ่งแวดล้อมอย่างยั่งยืน” และคัดเลือกปัจจัยสู่ความสำเร็จ (Critical Success Factor) เพื่อจัดทำผังสถิติทางการ เรื่อง “การอนุรักษ์ทรัพยากรธรรมชาติและสิ่งแวดล้อมของจังหวัดเพชรบูรณ์” ที่ประกอบด้วยรายการข้อมูลสถิติทางการที่สามารถนำไปใช้ในการติดตามและประเมินผลในเรื่องดังกล่าวได้ ซึ่งมีรายละเอียดดังนี้

#### 3.4.1 ห่วงโซ่คุณค่า (Value Chain) ที่สอดคล้องกับแผนพัฒนาจังหวัด

แนวคิดการจัดทำห่วงโซ่คุณค่าที่สอดคล้องกับแผนพัฒนาจังหวัดเพชรบูรณ์ “ประเด็นการพัฒนาที่ 4 การบริหารจัดการทรัพยากรธรรมชาติและสิ่งแวดล้อมอย่างยั่งยืน” โดยเริ่มจากการศึกษาห่วงโซ่คุณค่าของประเทศไทย 140 เป้าหมายแผนแม่บทย่อย ภายใต้แผนแม่บทภายใต้ยุทธศาสตร์ชาติ (23 ด้าน) คือ ประเด็น 18 การเติบโตอย่างยั่งยืน

แผนแม่บทย่อย 18.1 การสร้างการเติบโตอย่างยั่งยืนบนสังคมเศรษฐกิจสีเขียว

แผนแม่บทย่อย 18.3 การสร้างการเติบโตอย่างยั่งยืนบนสังคมที่เป็นมิตรต่อสภาพภูมิอากาศ

แผนแม่บทย่อย 18.4 การจัดการมลพิษที่มีผลกระทบต่อสิ่งแวดล้อม และสารเคมีในภาคเกษตรทั้งระบบให้เป็นไปตามมาตรฐานสากล

จากนั้นดำเนินการจัดทำห่วงโซ่คุณค่า (Value Chain) “การบริหารจัดการทรัพยากรธรรมชาติและสิ่งแวดล้อม” ดังภาพ 19 และห่วงโซ่คุณค่า (Value Chain) ที่สอดคล้องกับแผนพัฒนาจังหวัดเพชรบูรณ์ เรื่อง “การบริหารจัดการทรัพยากรธรรมชาติและสิ่งแวดล้อมอย่างยั่งยืน จังหวัดเพชรบูรณ์” ได้ดังภาพ 19

## ห่วงโซ่คุณค่า (Value Chain) “การบริหารจัดการทรัพยากรธรรมชาติและสิ่งแวดล้อม จังหวัดเพชรบูรณ์”



แผนแม่บท 6 พื้นที่และเมืองน่าอยู่อัจฉริยะ

แผนแม่บท 18 การเติบโตอย่างยั่งยืน

Generic Value Chain การสร้างคุณภาพสิ่งแวดล้อมที่ดี

ภาพ 19 ห่วงโซ่คุณค่า (Value Chain) “การบริหารจัดการทรัพยากรธรรมชาติและสิ่งแวดล้อม จังหวัดเพชรบูรณ์”

## ห่วงโซ่คุณค่า (Value Chain) “การบริหารจัดการทรัพยากรธรรมชาติและสิ่งแวดล้อมอย่างยั่งยืน จังหวัดเพชรบูรณ์”



ภาพ 20 ห่วงโซ่คุณค่า (Value Chain) “การบริหารจัดการทรัพยากรธรรมชาติและสิ่งแวดล้อมอย่างยั่งยืน จังหวัดเพชรบูรณ์”

### 3.4.2 ผังสถิติทางการ

การจัดทำผังสถิติทางการประเด็นการพัฒนาที่ 4 การบริหารจัดการทรัพยากรธรรมชาติและสิ่งแวดล้อมอย่างสมดุล แบบมีส่วนร่วมของทุกภาคส่วน หลังจากที่ได้มีการศึกษาแนวทางการพัฒนาจังหวัด (ประเด็นการพัฒนาที่ 4) ที่สอดคล้องกับห่วงโซ่คุณค่า (Value Chain) ที่สอดคล้องกับแผนพัฒนาจังหวัดเพชรบูรณ์แล้ว จะต้องมีการคัดเลือกปัจจัยสู่ความสำเร็จ (Critical Success Factor) ที่มีความสำคัญในการบริหารงานในจังหวัด จากนั้นจัดทำผังสถิติทางการ “การบริหารทรัพยากรธรรมชาติและสิ่งแวดล้อมอย่างยั่งยืน จังหวัดเพชรบูรณ์” โดยศึกษายุทธศาสตร์ กลยุทธ์ แนวทางการพัฒนา ตลอดจนตัวชี้วัดภายใต้แผนระดับ 3 เช่น แผนแม่บทพัฒนาการป่าไม้แห่งชาติ เป็นต้น ที่สอดคล้องกับปัจจัยสู่ความสำเร็จ (Critical Success Factor) พร้อมทั้งกำหนดรายการข้อมูลสถิติที่สำคัญ และจำเป็น จึงสามารถสรุปผังสถิติทางการ “การบริหารจัดการทรัพยากรธรรมชาติและสิ่งแวดล้อมอย่างยั่งยืน จังหวัดเพชรบูรณ์” ดังตาราง 14

ตาราง 14 ผังสถิติทางการ “การบริหารจัดการทรัพยากรธรรมชาติและสิ่งแวดล้อมอย่างยั่งยืน จังหวัดเพชรบูรณ์”

ห่วงโซ่คุณค่า (VC)	ปัจจัยแห่งความสำเร็จ (CSF)	ตัวชี้วัด	บัญชีสถิติทางการ	การจัดจำแนก	ระดับการนำเสนอ	สถานะข้อมูล <sup>2</sup>	หน่วยงาน	การจัดส่งข้อมูลให้ส่วนราชการส่วนกลาง <sup>3</sup>	หมายเหตุ
ผู้ผลิตคำนึงถึงการผลิที่ยั่งยืน	การส่งเสริมเกษตรกรรมประมง และการป่าไม้ยั่งยืน	การพัฒนาพื้นที่ต้นแบบการพัฒนาคุณภาพชีวิตตามหลักทฤษฎีใหม่ ประยุกต์สู่ “โคกหนองนาโมเดล”	จำนวนพื้นที่เข้าร่วมโครงการระดับตำบล - 1 ไร่ - 3 ไร่ - 15 ไร่	พื้นที่	จังหวัด	พร้อมเผยแพร่	สำนักงานพัฒนาชุมชนจังหวัดเพชรบูรณ์	✓	
ผู้ผลิตคำนึงถึงการผลิที่ยั่งยืน	การส่งเสริมเกษตรกรรมประมง และการป่าไม้ยั่งยืน	การพัฒนาพื้นที่ต้นแบบการพัฒนาคุณภาพชีวิตตามหลักทฤษฎีใหม่ ประยุกต์สู่ “โคกหนองนาโมเดล”	จำนวนครัวเรือนที่เข้าร่วมโครงการฯ		จังหวัด	พร้อมเผยแพร่	สำนักงานพัฒนาชุมชนจังหวัดเพชรบูรณ์	✓	
ผู้ผลิตคำนึงถึงการผลิที่ยั่งยืน	การส่งเสริมเกษตรกรรมประมง และการป่าไม้ยั่งยืน	การพัฒนาพื้นที่ต้นแบบการพัฒนาคุณภาพชีวิตตามหลักทฤษฎีใหม่ ประยุกต์สู่ “โคกหนองนาโมเดล”	พื้นที่ดำเนินการเป็นพื้นที่โคกหนองนาโมเดล		จังหวัด	พร้อมเผยแพร่	สำนักงานพัฒนาชุมชนจังหวัดเพชรบูรณ์	✓	
ผู้ผลิตคำนึงถึงการผลิที่ยั่งยืน	การส่งเสริมเกษตรกรรมประมง และการป่าไม้ยั่งยืน	การพัฒนาพื้นที่ต้นแบบการพัฒนาคุณภาพชีวิตตามหลักทฤษฎีใหม่ ประยุกต์สู่ “โคกหนองนาโมเดล”	ผู้เข้าร่วมโครงการฯ จากพื้นที่เรียนรู้ชุมชนต้นแบบการพัฒนาคุณภาพชีวิต		จังหวัด	พร้อมเผยแพร่	สำนักงานพัฒนาชุมชนจังหวัดเพชรบูรณ์	✓	
ผู้ผลิตคำนึงถึงการผลิที่ยั่งยืน	การส่งเสริมเกษตรกรรมประมง และการป่าไม้ยั่งยืน	การพัฒนาพื้นที่ต้นแบบการพัฒนาคุณภาพชีวิตตามหลักทฤษฎีใหม่ ประยุกต์สู่ “โคกหนองนาโมเดล”	ผู้เข้าร่วมโครงการฯ จากพื้นที่ครัวเรือนต้นแบบการพัฒนาคุณภาพชีวิต - โคกหนองนาโมเดล - เศรษฐกิจพอเพียง		จังหวัด	พร้อมเผยแพร่	สำนักงานพัฒนาชุมชนจังหวัดเพชรบูรณ์	✓	

ตาราง 14 ผังสถิติทางการ “การบริหารจัดการทรัพยากรธรรมชาติและสิ่งแวดล้อมอย่างยั่งยืน จังหวัดเพชรบูรณ์” (ต่อ)

ห่วงโซ่คุณค่า (VC)	ปัจจัยแห่งความสำเร็จ (CSF)	ตัวชี้วัด	บัญชีสถิติทางการ	การจัด จำแนก	ระดับการ นำเสนอ ผล	สถานะ ข้อมูล <sup>2</sup>	หน่วยงาน	การจัดส่งข้อมูล ให้ส่วนราชการ ส่วนกลาง <sup>3</sup>	หมายเหตุ
ผู้ผลิตคำนึงถึงการ ผลิตที่ยั่งยืน	การส่งเสริมเกษตรกรรม ประมง และการป่าไม้ ยั่งยืน	การพัฒนาพื้นที่ต้นแบบการ พัฒนาคุณภาพชีวิตตาม หลักทฤษฎีใหม่ ประยุกต์สู่ “โคกหนองนาโมเดล”	ผู้สมัครเข้าร่วมกิจกรรมการ สร้างงานสร้างรายได้		จังหวัด	พร้อม เผยแพร่	สำนักงานพัฒนา ชุมชนจังหวัด เพชรบูรณ์	✓	
การอนุรักษ์และ ฟื้นฟูพื้นที่ป่า	แผนการฟื้นฟูระบบ นิเวศป่าไม้/ ทรัพยากรธรรมชาติ/ สิ่งแวดล้อม	พื้นที่ทางการเกษตรที่ได้รับ การฟื้นฟูและป้องกันการชะ ล้างพังทลายของดิน	จำนวนพื้นที่ทางการเกษตรที่ ได้รับการฟื้นฟูและป้องกันการ ชะล้างพังทลายของดิน		จังหวัด	พร้อม เผยแพร่	กรมพัฒนาที่ดิน	✓	
การอนุรักษ์และ ฟื้นฟูพื้นที่ป่า	แผนการฟื้นฟูระบบ นิเวศป่าไม้/ ทรัพยากรธรรมชาติ/ สิ่งแวดล้อม	พื้นที่ป่าอนุรักษ์และ นันทนาการ	จำนวนและพื้นที่ป่าอนุรักษ์ จำแนกตามประเภท (อุทยาน แห่งชาติ วนอุทยาน เขตรักษา พันธุ์สัตว์ป่า เขตห้ามล่าสัตว์ ป่า สวนพฤกษศาสตร์ สวน รุกขชาติ)		จังหวัด	พร้อม เผยแพร่	สำนักงาน ทรัพยากรธรรม ชาติและ สิ่งแวดล้อม จังหวัดเพชรบูรณ์	✓	
การอนุรักษ์และ ฟื้นฟูพื้นที่ป่า	แผนการฟื้นฟูระบบ นิเวศป่าไม้/ ทรัพยากรธรรมชาติ/ สิ่งแวดล้อม	การเปลี่ยนแปลงของพื้นที่ป่า ไม้	ร้อยละการเปลี่ยนแปลงของ พื้นที่ป่าไม้เฉลี่ยต่อปี		จังหวัด	พร้อม เผยแพร่	สำนักงาน ทรัพยากรธรรม ชาติและ สิ่งแวดล้อม จังหวัดเพชรบูรณ์	✓	



ตาราง 14 ผังสถิติทางการ “การบริหารจัดการทรัพยากรธรรมชาติและสิ่งแวดล้อมอย่างยั่งยืน จังหวัดเพชรบูรณ์” (ต่อ)

ห่วงโซ่คุณค่า (VC)	ปัจจัยแห่งความสำเร็จ (CSF)	ตัวชี้วัด	บัญชีสถิติทางการ	การจัด จำแนก	ระดับการ นำเสนอ ผล	สถานะ ข้อมูล <sup>2</sup>	หน่วยงาน	การจัดส่งข้อมูล ให้ส่วนราชการ ส่วนกลาง <sup>3</sup>	หมายเหตุ
การอนุรักษ์และ ฟื้นฟูพื้นที่ป่า	แผนการฟื้นฟูระบบ นิเวศป่าไม้/ ทรัพยากรธรรมชาติ/ สิ่งแวดล้อม	พื้นที่ป่าต่อพื้นที่ประเทศ	ร้อยละของพื้นที่ป่าต่อพื้นที่ ประเทศ		จังหวัด	พร้อม เผยแพร่	สำนักงาน ทรัพยากรธรรม ชาติและ สิ่งแวดล้อม จังหวัดเพชรบูรณ์	✓	
การอนุรักษ์และ ฟื้นฟูพื้นที่ป่า	การอนุรักษ์และฟื้นฟู ความหลากหลายทาง ชีวภาพในและนอกถิ่น กำเนิด	สิ่งแวดล้อมธรรมชาติ	จำนวนแหล่งธรรมชาติอันควร อนุรักษ์ของท้องถิ่น จำแนก ตามประเภท - แหล่งธรรมชาติ - แหล่งศิลปกรรม		จังหวัด	พร้อม เผยแพร่	สำนักงาน ทรัพยากรธรรม ชาติและ สิ่งแวดล้อม จังหวัดเพชรบูรณ์	✓	
การอนุรักษ์และ ฟื้นฟูพื้นที่ป่า	การอนุรักษ์และฟื้นฟู ความหลากหลายทาง ชีวภาพในและนอกถิ่น กำเนิด	พื้นที่ป่าอนุรักษ์ตามประกาศ ต่อพื้นที่ประเทศ	ร้อยละของพื้นที่ป่าอนุรักษ์ ตามประกาศต่อพื้นที่ประเทศ		จังหวัด	พร้อม เผยแพร่	สำนักงาน ทรัพยากรธรรม ชาติและ สิ่งแวดล้อม จังหวัดเพชรบูรณ์	✓	
การพัฒนา ศักยภาพพื้นที่ป่า และกลไกการ อนุรักษ์	พื้นที่ป่าที่เป็นมรดกโลก มรดกอาเซียน หรือ ประเภทอื่นๆ ที่เป็น มาตรฐานสากล	สิ่งแวดล้อมธรรมชาติ	จำนวนแหล่งธรรมชาติที่ได้รับการ ประกาศให้เป็นมรดกทาง ธรรมชาติของท้องถิ่นอันควร อนุรักษ์ตามมติคณะรัฐมนตรี		จังหวัด	พร้อม เผยแพร่	สำนักงาน ทรัพยากรธรรม ชาติและ สิ่งแวดล้อม จังหวัดเพชรบูรณ์	✓	

ตาราง 14 ผังสถิติทางการ “การบริหารจัดการทรัพยากรธรรมชาติและสิ่งแวดล้อมอย่างยั่งยืน จังหวัดเพชรบูรณ์” (ต่อ)

ห่วงโซ่คุณค่า (VC)	ปัจจัยแห่งความสำเร็จ (CSF)	ตัวชี้วัด	บัญชีสถิติทางการ	การจัดจำแนก	ระดับการนำเสนอผล	สถานะข้อมูล <sup>2</sup>	หน่วยงาน	การจัดส่งข้อมูลให้ส่วนราชการส่วนกลาง <sup>3</sup>	หมายเหตุ
การบริหารจัดการที่เหมาะสมกับประเภทและชนิดขยะ	การแยกประเภทขยะจากแหล่งกำเนิดมลพิษ	ขยะมูลฝอยที่เกิดขึ้น	ปริมาณขยะมูลฝอยที่เกิดขึ้น จำแนกตามประเภท (ขยะมูลฝอยชุมชน ขยะมูลฝอยติดเชื้อ)		จังหวัด	พร้อมเผยแพร่	สำนักงานส่งเสริมการปกครองท้องถิ่นจังหวัดเพชรบูรณ์	✓	
การบริหารจัดการที่เหมาะสมกับประเภทและชนิดขยะ	การแยกประเภทขยะจากแหล่งกำเนิดมลพิษ	ขยะมูลฝอยที่เกิดขึ้น	ปริมาณขยะมูลฝอยที่เกิดขึ้นต่อคน (กิโลกรัมต่อวัน)		จังหวัด	พร้อมเผยแพร่	สำนักงานส่งเสริมการปกครองท้องถิ่นจังหวัดเพชรบูรณ์	✓	
การบริหารจัดการที่เหมาะสมกับประเภทและชนิดขยะ	การนำรีไซเคิลมาใช้ประโยชน์	ขยะมูลฝอยที่นำกลับมาใช้ประโยชน์	ปริมาณขยะมูลฝอยที่นำกลับมาใช้ประโยชน์		จังหวัด	พร้อมเผยแพร่	สำนักงานส่งเสริมการปกครองท้องถิ่นจังหวัดเพชรบูรณ์	✓	

<sup>2</sup> สถานะข้อมูล แบ่งเป็น 1. พร้อมเผยแพร่ 2. ต้องพัฒนา 3. ไม่มีหน่วยงานรับผิดชอบ 4. อื่นๆ

<sup>3</sup> การส่งข้อมูลให้ส่วนราชการส่วนกลาง (กระทรวง กรม) แบ่งเป็น 1. จัดส่ง 2. ไม่ได้จัดส่ง เพื่อใช้ในการกำหนดหน่วยงานเจ้าของข้อมูล (Data Owner) และประสานกับกระทรวงกรมต้นสังกัดในการลงทะเบียนชุดข้อมูลในระบบบัญชีข้อมูลภาครัฐเพื่อให้บริการข้อมูลดังกล่าวต่อไป

### 3.5 ประเด็นการพัฒนาที่ 5 : ยกระดับขีดความสามารถทางการแข่งขันทางเศรษฐกิจ

- วัตถุประสงค์**
1. ยกระดับคุณภาพมาตรฐานสินค้าและบริการ
  2. ยกระดับมาตรฐานคุณภาพแรงงาน
  3. เพิ่มศักยภาพระบบการคมนาคมและโลจิสติกส์
  4. ยกระดับการเข้าถึงเทคโนโลยีสารสนเทศ

- ตัวชี้วัด**
1. ผลผลิตขั้นพื้นฐานที่ได้รับการรับรองมาตรฐานผลิตภัณฑ์เพิ่มขึ้น (ร้อยละ)
  2. ผลผลิตภาพแรงงานเพิ่มขึ้น (ร้อยละ)
  3. ผลผลิตขั้นมูลรวมภาคการขนส่ง สถานที่เก็บสินค้าเพิ่มขึ้น (ร้อยละ)
  4. ร้อยละของประชาชนที่เข้าถึงอินเทอร์เน็ตเพิ่มขึ้น (ร้อยละ)

ในการขับเคลื่อนประเด็นการพัฒนาที่ 5 ยกระดับขีดความสามารถทางการแข่งขันทางเศรษฐกิจ ซึ่งจากการวิเคราะห์สถานการณ์ แนวโน้มการพัฒนาจังหวัดเพชรบูรณ์ พบว่า ในปี 2564 ระดับการศึกษาสูงสุดของแรงงานในจังหวัด มีค่าสูงกว่าปี 2563 ถึงร้อยละ 22.05 % ซึ่งแสดงให้เห็นถึงคุณภาพของแรงงานจังหวัดเพชรบูรณ์ที่สูงขึ้น นอกจากนี้ จากข้อมูลสำนักงานสถิติจังหวัดยังแสดงให้เห็นถึงการใช้โทรศัพท์มือถือของประชากรในจังหวัดที่สูงถึง ร้อยละ 97.8 % และมีการใช้อินเทอร์เน็ตเพียง ร้อยละ 93.4 % ซึ่งเป็นจุดที่ต้องได้รับการพัฒนาเพื่อตอบสนองต่อการพัฒนาระดับการเข้าถึงเทคโนโลยีสารสนเทศและยกระดับขีดความสามารถในการแข่งขัน

ดังนั้นจึงต้องดำเนินการจัดทำห่วงโซ่คุณค่า (Value Chain) ที่สอดคล้องกับแผนพัฒนาจังหวัดเพชรบูรณ์ เรื่อง “ยกระดับขีดความสามารถทางการแข่งขันทางเศรษฐกิจ” และคัดเลือกปัจจัยสู่ความสำเร็จ (Critical Success Factor) พร้อมจัดทำผังสถิติทางการ เรื่อง “ยกระดับขีดความสามารถทางการแข่งขันทางเศรษฐกิจ” ที่ประกอบด้วยรายการข้อมูลสถิติทางการที่สามารถนำไปใช้ในการติดตามและประเมินผลในเรื่องดังกล่าวได้ ซึ่งมีรายละเอียดดังนี้

#### 3.5.1 ห่วงโซ่คุณค่า (Value Chain) ที่สอดคล้องกับแผนพัฒนาจังหวัด

แนวความคิดจัดทำห่วงโซ่คุณค่า “ประเด็นการพัฒนา 5 ยกระดับขีดความสามารถทางการแข่งขันทางเศรษฐกิจ” โดยเริ่มจากการศึกษาห่วงโซ่คุณค่าของประเทศไทย 140 เป้าหมายแผนแม่บทย่อยภายใต้แผนแม่บทภายใต้ยุทธศาสตร์ชาติ (23 ด้าน) คือ

- 1) ประเด็น 4 อุตสาหกรรมและการบริการแห่งอนาคต

แผนแม่บทย่อย 4.3 อุตสาหกรรมและบริการ เทคโนโลยีดิจิทัล ข้อมูล และปัญญาประดิษฐ์ เป้าหมาย 040301 อุตสาหกรรมและบริการ เทคโนโลยีดิจิทัล ข้อมูล และปัญญาประดิษฐ์ มีการขยายตัวเพิ่มขึ้น 040302 ความสามารถในการพัฒนาเศรษฐกิจดิจิทัลของไทยดีขึ้น

แผนแม่บทย่อย 4.6 การพัฒนาระบบนิเวศอุตสาหกรรมและบริการแห่งอนาคต เป้าหมาย 040601 แรงงานไทยมีประสิทธิผลมากขึ้น 040602 ประเทศไทยมีความสามารถในการแข่งขันด้านดิจิทัลในด้านความพร้อมในอนาคต

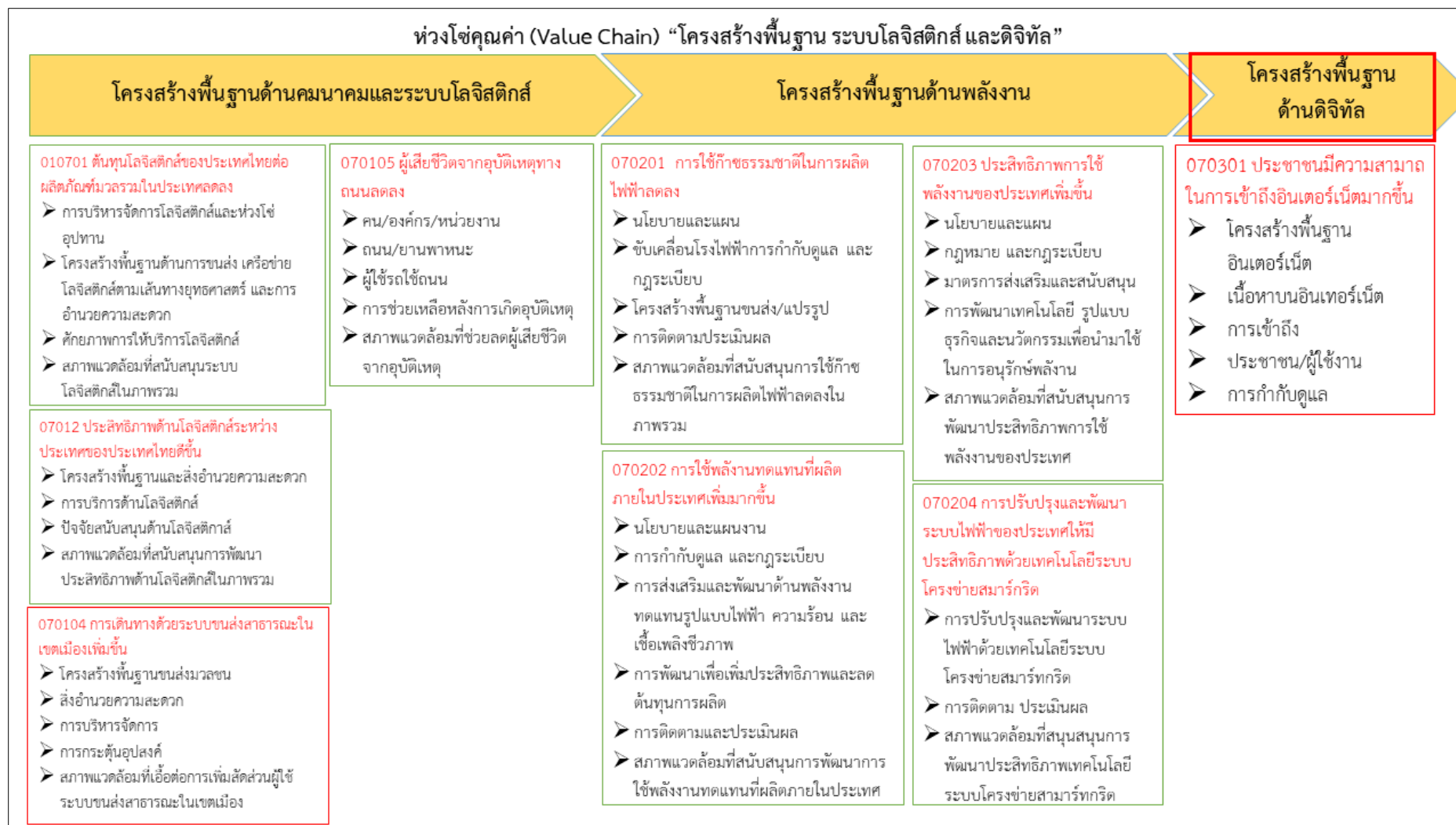
- 2) ประเด็น 7 โครงสร้างพื้นฐาน ระบบโลจิสติกส์ และดิจิทัล

แผนแม่บทย่อย 7.1 โครงสร้างพื้นฐานด้านคมนาคมและระบบโลจิสติกส์ เป้าหมาย 070101 ต้นทุนโลจิสติกส์ของประเทศไทยต่อผลิตภัณฑ์มวลรวมในประเทศลดลง 070102 ประสิทธิภาพ

ด้านโลจิสติกส์ระหว่างประเทศของประเทศไทยดีขึ้น 070104 การเดินทางด้วยระบบขนส่งสาธารณะ  
ในเขตเมืองเพิ่มขึ้น 070105 ผู้เสียชีวิตจากอุบัติเหตุทางถนนลดลง

แผนแม่บทย่อย 7.3 โครงสร้างพื้นฐานด้านดิจิทัล เป้าหมาย 070301 ประชาชน  
มีความสามารถในการเข้าถึงอินเทอร์เน็ตมากขึ้น

จากนั้นดำเนินการจัดทำห่วงโซ่คุณค่า (Value Chain) “โครงสร้างพื้นฐานระบบโลจิสติกส์และ  
ดิจิทัล” ดังภาพ 21 และห่วงโซ่คุณค่า (Value Chain) ที่สอดคล้องกับแผนพัฒนาจังหวัดเพชรบูรณ์ เรื่อง  
“ยกระดับขีดความสามารถทางการแข่งขันทางเศรษฐกิจ จังหวัดเพชรบูรณ์” ได้ดังภาพ 24



ภาพ 21 ห่วงโซ่คุณค่า (Value Chain) “โครงสร้างพื้นฐาน ระบบโลจิสติกส์ และดิจิทัล”

## ห่วงโซ่คุณค่า (Value Chain) “อุตสาหกรรมแห่งอนาคต”



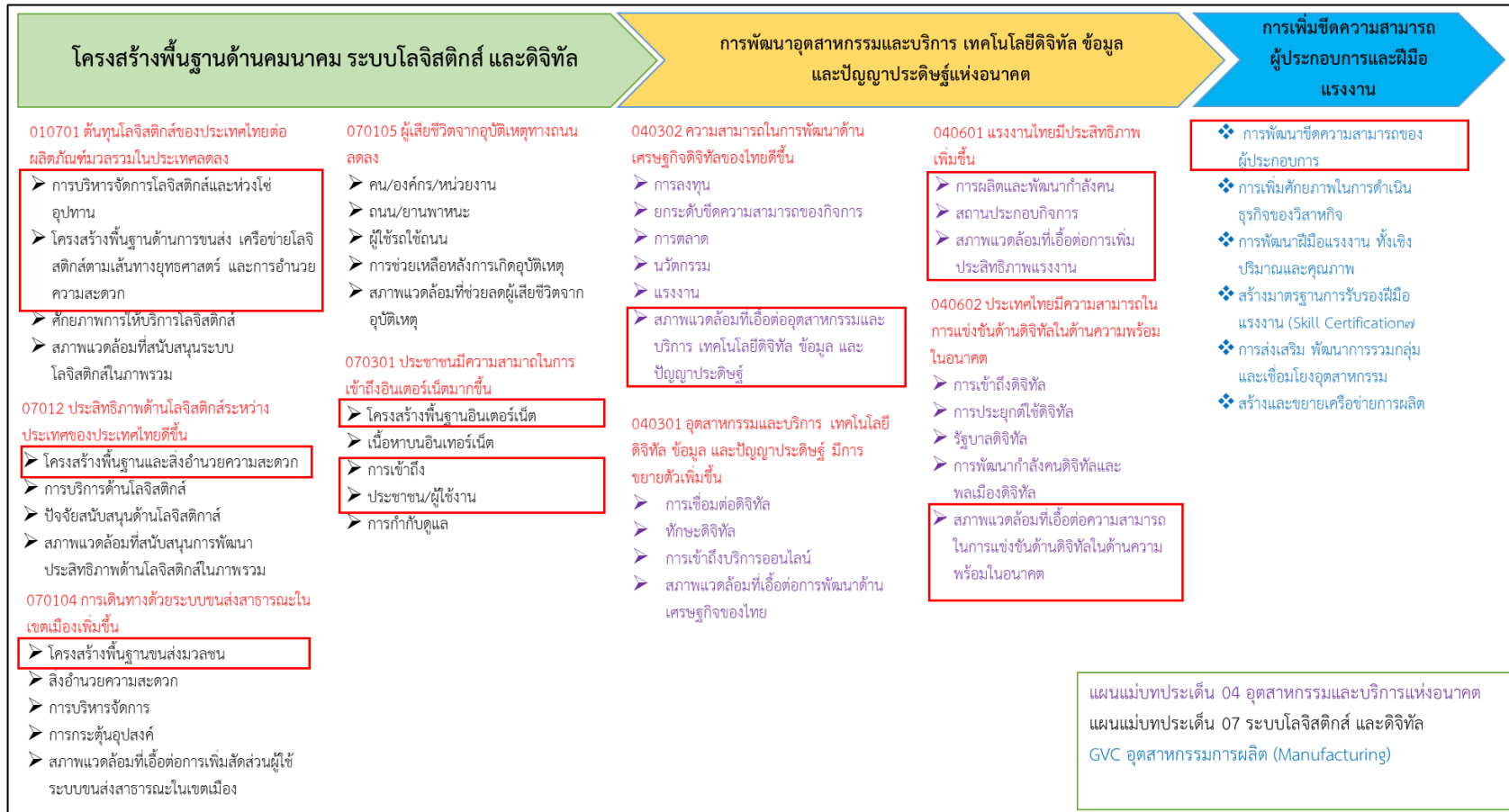
ภาพ 22 ห่วงโซ่คุณค่า (Value Chain) “อุตสาหกรรมบริการแห่งอนาคต”

## ห่วงโซ่คุณค่า (Value Chain) “อุตสาหกรรมการผลิต ”



ภาพ 23 ห่วงโซ่คุณค่า (Value Chain) “อุตสาหกรรมการผลิต”

## ห่วงโซ่คุณค่า (Value Chain) “ยกระดับขีดความสามารถทางการแข่งขันทางเศรษฐกิจ จังหวัดเพชรบูรณ์”



ภาพ 24 ห่วงโซ่คุณค่า (Value Chain) “ยกระดับขีดความสามารถทางการแข่งขันทางเศรษฐกิจ จังหวัดเพชรบูรณ์”



### 3.5.2 ผังสถิติทางการ

การจัดทำผังสถิติทางการประเด็นการพัฒนาที่ 5 “ยกระดับขีดความสามารถทางการแข่งขันทางเศรษฐกิจ” หลังจากที่ได้มีการศึกษาแนวทางการพัฒนาจังหวัด (ประเด็นการพัฒนาที่ 5) ที่สอดคล้องกับห่วงโซ่คุณค่า (Value Chain) ที่สอดคล้องกับแผนพัฒนาจังหวัดเพชรบูรณ์แล้ว จะต้องมีการคัดเลือกปัจจัยสู่ความสำเร็จ (Critical Success Factor) ที่มีความสำคัญในการบริหารงานในจังหวัด จากนั้นจัดทำผังสถิติทางการ “ยกระดับขีดความสามารถทางการแข่งขันทางเศรษฐกิจของจังหวัดเพชรบูรณ์” โดยศึกษา วิเคราะห์ความสอดคล้องของตัวชี้วัดภายใต้แผนระดับ 3 เช่น แผนยุทธศาสตร์ชาติ แผนยุทธศาสตร์กระทรวงคมนาคม แผนพัฒนาดิจิทัลเพื่อเศรษฐกิจและสังคม และ GVC อุตสาหกรรมการผลิต เป็นต้น จึงสามารถสรุปผังสถิติทางการ “ยกระดับขีดความสามารถทางการแข่งขันทางเศรษฐกิจของจังหวัดเพชรบูรณ์” ดังตาราง 15

ตาราง 15 ผังสถิติทางการ “ยกระดับขีดความสามารถทางการแข่งขันทางเศรษฐกิจ จังหวัดเพชรบูรณ์”

ห่วงโซ่คุณค่า (VC)	ปัจจัยแห่งความสำเร็จ (CSF)	ตัวชี้วัด	บัญชีสถิติทางการ	การจัด จำแนก	ระดับการ นำเสนอ ผล	สถานะ ข้อมูล <sup>2</sup>	หน่วยงาน	การจัดส่งข้อมูล ให้ส่วนราชการ ส่วนกลาง <sup>3</sup>	หมายเหตุ
โครงสร้างพื้นฐาน ด้านคมนาคม ระบบโลจิสติกส์ และดิจิทัล	โครงสร้างพื้นฐานด้าน การขนส่ง เครือข่ายโลจิสติกส์ตามเส้นทาง ยุทธศาสตร์ และการ อำนวยความสะดวก	ต้นทุนโลจิสติกส์ต่อยอดขาย ของสินค้าเกษตรสำคัญลดลง ร้อยละ 3-5 ต่อปี	ผลผลิตทางการเกษตร จำแนก ตามประเภทสินค้า		จังหวัด	พร้อม เผยแพร่	สำนักงาน อุตสาหกรรม จังหวัด เพชรบูรณ์	✓	
โครงสร้างพื้นฐาน ด้านคมนาคม ระบบโลจิสติกส์ และดิจิทัล	โครงสร้างพื้นฐานด้าน การขนส่ง เครือข่ายโลจิสติกส์ตามเส้นทาง ยุทธศาสตร์ และการ อำนวยความสะดวก	ต้นทุนโลจิสติกส์ต่อยอดขาย ของกลุ่มอุตสาหกรรมสำคัญ ลดลง ร้อยละ 3-5 ต่อปี	ผลผลิตภาคอุตสาหกรรม จำแนกตามประเภทสินค้า		จังหวัด	พร้อม เผยแพร่	สำนักงาน อุตสาหกรรม จังหวัด เพชรบูรณ์	✓	
โครงสร้างพื้นฐาน ด้านคมนาคม ระบบโลจิสติกส์ และดิจิทัล	โครงสร้างพื้นฐานด้าน การขนส่ง เครือข่าย โลจิสติกส์ตามเส้นทาง ยุทธศาสตร์ และการ อำนวยความสะดวก	จำนวนสถาบันเกษตรกรและ ผู้ประกอบการที่มีการ เชื่อมโยงการค้าสู่รูปแบบ พาณิชย์อิเล็กทรอนิกส์เพิ่มขึ้น ร้อยละ 10 ต่อปี	จำนวนสถาบันเกษตรกรและ ผู้ประกอบการที่มีการเชื่อมโยง การค้าสู่รูปแบบพาณิชย์ อิเล็กทรอนิกส์		จังหวัด	พร้อม เผยแพร่	สำนักงาน อุตสาหกรรม จังหวัด เพชรบูรณ์	✓	

ตาราง 15 ผังสถิติทางการ “ยกระดับขีดความสามารถทางการแข่งขันทางเศรษฐกิจ จังหวัดเพชรบูรณ์” (ต่อ)

ห่วงโซ่คุณค่า (VC)	ปัจจัยแห่งความสำเร็จ (CSF)	ตัวชี้วัด	บัญชีสถิติทางการ	การจัด จำแนก	ระดับการ นำเสนอ ผล	สถานะ ข้อมูล <sup>2</sup>	หน่วยงาน	การจัดส่งข้อมูล ให้ส่วนราชการ ส่วนกลาง <sup>3</sup>	หมายเหตุ
โครงสร้างพื้นฐาน ด้านคมนาคม ระบบโลจิสติกส์ และดิจิทัล	โครงสร้างพื้นฐานด้าน การขนส่ง เครือข่าย โลจิสติกส์ตามเส้นทาง ยุทธศาสตร์ และการ อำนวยความสะดวก	การจัดตั้งศูนย์กระจายสินค้า	จำนวนและร้อยละของสถาน ประกอบการภาคการค้า ที่มี การบริหารจัดการสินค้าคงคลัง จำแนกตาม ระยะเวลาที่ ปริมาณสินค้าคงคลังมีเพียงพอ จำหน่าย และกิจกรรมทาง เศรษฐกิจ		จังหวัด	พร้อม เผยแพร่	สำนักงานสถิติ จังหวัด เพชรบูรณ์	✓	
โครงสร้างพื้นฐาน ด้านคมนาคม ระบบโลจิสติกส์ และดิจิทัล	โครงสร้างพื้นฐานด้าน การขนส่ง เครือข่าย โลจิสติกส์ตามเส้นทาง ยุทธศาสตร์ และการ อำนวยความสะดวก	การพัฒนาประสิทธิภาพและ ลดต้นทุนการขนส่งและ กระจายสินค้า	ร้อยละของสถานประกอบการ ภาคการค้าที่ว่างให้บุคคล/ ผู้ประกอบการภายนอก ดำเนินการด้านโลจิสติกส์ จำแนกตามกิจกรรมด้านโลจิส ติกส์ (การจัดส่งสินค้า จัดการ คลังสินค้า จัดการสินค้าคงคลัง การบรรจุสินค้า พิธีการ ศุลกากร อื่น ๆ) ขนาดของ สถานประกอบการ (จำนวน คนทำงาน) และกิจกรรมทาง เศรษฐกิจ		จังหวัด	พร้อม เผยแพร่	สำนักงานสถิติ จังหวัด เพชรบูรณ์	✓	
โครงสร้างพื้นฐาน ด้านคมนาคม ระบบโลจิสติกส์ และดิจิทัล	โครงสร้างพื้นฐานด้าน การขนส่ง เครือข่าย โลจิสติกส์ตามเส้นทาง ยุทธศาสตร์ และการ อำนวยความสะดวก	จำนวนใบอนุญาต ผู้ประกอบการขนส่ง	จำนวนใบอนุญาต ผู้ประกอบการขนส่งต่อเนื่อง หลายรูปแบบ		จังหวัด	พร้อม เผยแพร่	สำนักงาน ขนส่งจังหวัด เพชรบูรณ์	✓	

ตาราง 15 ผังสถิติทางการ “ยกระดับขีดความสามารถทางการแข่งขันทางเศรษฐกิจ จังหวัดเพชรบูรณ์” (ต่อ)

ห่วงโซ่คุณค่า (VC)	ปัจจัยแห่งความสำเร็จ (CSF)	ตัวชี้วัด	บัญชีสถิติทางการ	การจัด จำแนก	ระดับการ นำเสนอ ผล	สถานะ ข้อมูล <sup>2</sup>	หน่วยงาน	การจัดส่งข้อมูล ให้ส่วนราชการ ส่วนกลาง <sup>3</sup>	หมายเหตุ
โครงสร้างพื้นฐาน ด้านคมนาคม ระบบโลจิสติกส์ และดิจิทัล	โครงสร้างพื้นฐานด้าน การขนส่ง เครือข่าย โลจิสติกส์ตามเส้นทาง ยุทธศาสตร์ และการ อำนวยความสะดวก	การดำเนินงานกำกับ ควบคุมดูแลการขนส่งทาง ถนนให้เกิดความปลอดภัย	ความเร็วสูงสุดที่อนุญาตให้ใช้ ในการเดินทาง เฉพาะ พรบ. ทางหลวง และ พรบ. จราจร ทางบก		จังหวัด	ต้องพัฒนา	กรมทางหลวง	✓	
โครงสร้างพื้นฐาน ด้านคมนาคม ระบบโลจิสติกส์ และดิจิทัล	โครงสร้างพื้นฐานด้าน การขนส่ง เครือข่าย โลจิสติกส์ตามเส้นทาง ยุทธศาสตร์ และการ อำนวยความสะดวก	การดำเนินงานกำกับ ควบคุมดูแลการขนส่งทาง ถนนให้เกิดความปลอดภัย	น้ำหนักบรรทุกสูงสุดที่อนุญาต จำแนกตามประเภท		จังหวัด	ต้องพัฒนา	กรมทางหลวง	✓	
โครงสร้างพื้นฐาน ด้านคมนาคม ระบบโลจิสติกส์ และดิจิทัล	โครงสร้างพื้นฐานด้าน การขนส่ง เครือข่าย โลจิสติกส์ตามเส้นทาง ยุทธศาสตร์ และการ อำนวยความสะดวก	การดำเนินงานกำกับ ควบคุมดูแลการขนส่งทาง ถนนให้เกิดความปลอดภัย	จำนวนรถบรรทุกที่บรรทุก สินค้าเกินข้อกำหนด การ บรรทุกน้ำหนัก (จำแนกตาม ประเภทสินค้า เส้นทาง น้ำหนัก)		จังหวัด	ต้องพัฒนา	ตำรวจภูธร จังหวัด เพชรบูรณ์	✓	
โครงสร้างพื้นฐาน ด้านคมนาคม ระบบโลจิสติกส์ และดิจิทัล	โครงสร้างพื้นฐานด้าน การขนส่ง เครือข่าย โลจิสติกส์ตามเส้นทาง ยุทธศาสตร์ และการ อำนวยความสะดวก	การดำเนินงานกำกับ ควบคุมดูแลการขนส่งทาง ถนนให้เกิดความปลอดภัย	จำนวนอุบัติเหตุ/ผู้บาดเจ็บ/ ผู้เสียชีวิต (จำแนกตาม ประเภทรถ ประเภทเส้นทาง ความเร็ว ความเสียหาย ประเภทมลพิษ สาเหตุ สถานที่		จังหวัด	ต้องพัฒนา	ตำรวจภูธร จังหวัด เพชรบูรณ์	✓	

ตาราง 15 ผังสถิติทางการ “ยกระดับขีดความสามารถทางการแข่งขันทางเศรษฐกิจ จังหวัดเพชรบูรณ์” (ต่อ)

ห่วงโซ่คุณค่า (VC)	ปัจจัยแห่งความสำเร็จ (CSF)	ตัวชี้วัด	บัญชีสถิติทางการ	การจัด จำแนก	ระดับการ นำเสนอ ผล	สถานะ ข้อมูล <sup>2</sup>	หน่วยงาน	การจัดส่งข้อมูล ให้ส่วนราชการ ส่วนกลาง <sup>3</sup>	หมายเหตุ
โครงสร้างพื้นฐาน ด้านคมนาคม ระบบโลจิสติกส์ และดิจิทัล	โครงสร้างพื้นฐาน อินเทอร์เน็ต	ร้อยละของประชาชนที่เข้าถึง อินเทอร์เน็ตเพิ่มขึ้น (ร้อยละ)	จำนวนหมู่บ้านที่มีอินเทอร์เน็ต สาธารณะ		จังหวัด	พร้อม เผยแพร่	สำนักงาน คณะกรรมการ กิจการกระจาย เสียง กิจการ โทรทัศน์และ กิจการ โทรคมนาคม แห่งชาติ	✓	
โครงสร้างพื้นฐาน ด้านคมนาคม ระบบโลจิสติกส์ และดิจิทัล	โครงสร้างพื้นฐาน อินเทอร์เน็ต	ร้อยละของประชาชนที่เข้าถึง อินเทอร์เน็ตเพิ่มขึ้น (ร้อยละ)	จำนวนศูนย์ดิจิทัลชุมชน		จังหวัด	พร้อม เผยแพร่	สำนักงาน คณะกรรมการ ดิจิทัลเพื่อ เศรษฐกิจและ สังคมแห่งชาติ	✓	
โครงสร้างพื้นฐาน ด้านคมนาคม ระบบโลจิสติกส์ และดิจิทัล	โครงสร้างพื้นฐาน อินเทอร์เน็ต	ร้อยละของประชาชนที่เข้าถึง อินเทอร์เน็ตเพิ่มขึ้น (ร้อยละ)	จำนวนสถานที่ให้บริการ อินเทอร์เน็ตไร้สายความเร็วสูง (Hotspot Wi-Fi)		จังหวัด	พร้อม เผยแพร่	สำนักงาน คณะกรรมการ ดิจิทัลเพื่อ เศรษฐกิจและ สังคมแห่งชาติ	✓	
โครงสร้างพื้นฐาน ด้านคมนาคม ระบบโลจิสติกส์ และดิจิทัล	การเข้าถึง	ร้อยละของประชาชนที่เข้าถึง อินเทอร์เน็ตเพิ่มขึ้น	จำนวนประชากรที่อยู่ในพื้นที่ ที่มีสัญญาณโทรศัพท์เคลื่อนที่		จังหวัด	พร้อม เผยแพร่	สำนักงานสถิติ จังหวัด เพชรบูรณ์	✓	

ตาราง 15 ผังสถิติทางการ “ยกระดับขีดความสามารถทางการแข่งขันทางเศรษฐกิจ จังหวัดเพชรบูรณ์” (ต่อ)

ห่วงโซ่คุณค่า (VC)	ปัจจัยแห่งความสำเร็จ (CSF)	ตัวชี้วัด	บัญชีสถิติทางการ	การจัดจำแนก	ระดับการนำเสนอผล	สถานะข้อมูล <sup>2</sup>	หน่วยงาน	การจัดส่งข้อมูลให้ส่วนราชการส่วนกลาง <sup>3</sup>	หมายเหตุ
โครงสร้างพื้นฐานด้านคมนาคมระบบโลจิสติกส์และดิจิทัล	ประชาชน/ผู้ใช้งาน	ร้อยละของประชาชนที่เข้าถึงอินเทอร์เน็ตเพิ่มขึ้น	จำนวนผู้ใช้บริการอินเทอร์เน็ตความเร็วสูงผ่านโครงข่ายโทรศัพท์ประจำที่ (Fixed Broadband Internet) Fixed Broadband Internet Subscriptions (GCI, NRI)		จังหวัด	พร้อมเผยแพร่	สำนักงานสถิติจังหวัดเพชรบูรณ์	✓	
โครงสร้างพื้นฐานด้านคมนาคมระบบโลจิสติกส์และดิจิทัล	ประชาชน/ผู้ใช้งาน	ร้อยละของประชาชนที่เข้าถึงอินเทอร์เน็ตเพิ่มขึ้น	สัดส่วนของประชากรที่ใช้โทรศัพท์เคลื่อนที่		จังหวัด	พร้อมเผยแพร่	สำนักงานสถิติจังหวัดเพชรบูรณ์	✓	
โครงสร้างพื้นฐานด้านคมนาคมระบบโลจิสติกส์และดิจิทัล	ประชาชน/ผู้ใช้งาน	ร้อยละของประชาชนที่เข้าถึงอินเทอร์เน็ตเพิ่มขึ้น	จำนวนสมาชิกอินเทอร์เน็ตบรอดแบนด์ (Internet Broadband Subscriber)		จังหวัด	พร้อมเผยแพร่	สำนักงานสถิติจังหวัดเพชรบูรณ์	✓	
โครงสร้างพื้นฐานด้านคมนาคมระบบโลจิสติกส์และดิจิทัล	ประชาชน/ผู้ใช้งาน	ร้อยละของประชาชนที่เข้าถึงอินเทอร์เน็ตเพิ่มขึ้น	จำนวนผู้ใช้บริการอินเทอร์เน็ตไร้สายความเร็วสูง (Wi-Fi)		จังหวัด	พร้อมเผยแพร่	สำนักงานสถิติจังหวัดเพชรบูรณ์	✓	
การพัฒนาอุตสาหกรรมและบริการ เทคโนโลยีดิจิทัล ข้อมูล และปัญญาประดิษฐ์แห่งอนาคต	การผลิตและพัฒนากำลังคน	ผลิตภาพแรงงานเพิ่มขึ้น (ร้อยละ)	จำนวนแรงงานที่ต้องการพัฒนาขีดความสามารถของตนเอง จำแนก เพศ กลุ่มอายุ ระดับการศึกษา หลักสูตรที่ต้องการพัฒนา ภาค จังหวัด เขตการปกครอง		จังหวัด	พร้อมเผยแพร่	สำนักงานสถิติจังหวัดเพชรบูรณ์	✓	

ตาราง 15 ผังสถิติทางการ “ยกระดับขีดความสามารถทางการแข่งขันทางเศรษฐกิจ จังหวัดเพชรบูรณ์” (ต่อ)

ห่วงโซ่คุณค่า (VC)	ปัจจัยแห่งความสำเร็จ (CSF)	ตัวชี้วัด	บัญชีสถิติทางการ	การจัดจำแนก	ระดับการนำเสนอผล	สถานะข้อมูล <sup>2</sup>	หน่วยงาน	การจัดส่งข้อมูลให้ส่วนราชการส่วนกลาง <sup>3</sup>	หมายเหตุ
การพัฒนาอุตสาหกรรมและบริการ เทคโนโลยี ดิจิทัล ข้อมูลและปัญญาประดิษฐ์แห่งอนาคต	การผลิตและพัฒนากำลังคน	ผลิตภาพแรงงานเพิ่มขึ้น (ร้อยละ)	จำนวนผู้เข้ารับการฝึกอบรมหลักสูตรระยะสั้นจำแนกเพศ กลุ่มอายุ ระดับการศึกษา จังหวัด และภาค		จังหวัด	พร้อมเผยแพร่	สำนักงานพัฒนาฝีมือแรงงานเพชรบูรณ์	✓	
การพัฒนาอุตสาหกรรมและบริการ เทคโนโลยี ดิจิทัล ข้อมูล และปัญญาประดิษฐ์แห่งอนาคต	สถานประกอบการกิจการ	ร้อยละของการลงทุนในภาคอุตสาหกรรมเทคโนโลยีสารสนเทศและการสื่อสารต่อ GDP (ผลิตภัณฑ์มวลรวมรายได้ประชาชาติ)	ร้อยละของการลงทุนในภาคอุตสาหกรรมเทคโนโลยีสารสนเทศและการสื่อสารต่อ GDP (ผลิตภัณฑ์มวลรวมรายได้ประชาชาติ)		จังหวัด	พร้อมเผยแพร่	สำนักงานสภาพัฒนาการเศรษฐกิจและสังคมแห่งชาติ	✓	
การพัฒนาอุตสาหกรรมและบริการ เทคโนโลยี ดิจิทัล ข้อมูลและปัญญาประดิษฐ์แห่งอนาคต	สถานประกอบการกิจการ	สัดส่วนของผู้ประกอบการจัดตั้งใหม่ (อายุไม่เกิน 2 ปี) ต่อจำนวนผู้ประกอบการทั้งหมด	สัดส่วนของผู้ประกอบการจัดตั้งใหม่ (อายุไม่เกิน 2 ปี) ต่อจำนวนผู้ประกอบการทั้งหมด		จังหวัด	พร้อมเผยแพร่	สำนักงานพาณิชย์จังหวัดเพชรบูรณ์	✓	
การพัฒนาอุตสาหกรรมและบริการ เทคโนโลยี ดิจิทัล ข้อมูลและปัญญาประดิษฐ์แห่งอนาคต	สภาพแวดล้อมที่เอื้อต่อความสามารถในการแข่งขันด้านดิจิทัลในด้านความพร้อมในอนาคต	ร้อยละของประชาชนที่เข้าถึงอินเทอร์เน็ตเพิ่มขึ้น (ร้อยละ)	จำนวนของบุคลากรภาครัฐที่เข้าถึงอินเทอร์เน็ตจากที่ทำงาน		จังหวัด	พร้อมเผยแพร่	สำนักงานรัฐบาลอิเล็กทรอนิกส์ (องค์การมหาชน)	✓	
การพัฒนาอุตสาหกรรมและบริการ เทคโนโลยี	สภาพแวดล้อมที่เอื้อต่อความสามารถในการ	ร้อยละของตำแหน่งงานที่ต้องปฏิบัติงานด้านเทคโนโลยี	ร้อยละของตำแหน่งงานที่ต้องปฏิบัติงานด้านเทคโนโลยี		จังหวัด	พร้อมเผยแพร่	สำนักงานสถิติจังหวัดเพชรบูรณ์	✓	

ตาราง 15 ผังสถิติทางการ “ยกระดับขีดความสามารถทางการแข่งขันทางเศรษฐกิจ จังหวัดเพชรบูรณ์” (ต่อ)

ห่วงโซ่คุณค่า (VC)	ปัจจัยแห่งความสำเร็จ (CSF)	ตัวชี้วัด	บัญชีสถิติทางการ	การจัดจำแนก	ระดับการนำเสนอผล	สถานะข้อมูล <sup>2</sup>	หน่วยงาน	การจัดส่งข้อมูลให้ส่วนราชการส่วนกลาง <sup>3</sup>	หมายเหตุ
ดิจิทัล ข้อมูล และ ปัญญาประดิษฐ์ แห่งอนาคต	แข่งขันด้านดิจิทัลในด้านความพร้อมในอนาคต	สารสนเทศต่อจำนวนแรงงานทั้งหมด	สารสนเทศต่อจำนวนแรงงานทั้งหมด						
การพัฒนาอุตสาหกรรมและบริการ เทคโนโลยีดิจิทัล ข้อมูล และ ปัญญา ประดิษฐ์ แห่งอนาคต	สภาพแวดล้อมที่เอื้อต่อความสามารถในการแข่งขันด้านดิจิทัลในด้านความพร้อมในอนาคต	สัดส่วนของผู้มีงานทำในภาคธุรกิจดิจิทัลต่อจำนวนผู้มีงานทำทั้งหมด	สัดส่วนของผู้มีงานทำในภาคธุรกิจดิจิทัลต่อจำนวนผู้มีงานทำทั้งหมด		จังหวัด	พร้อมเผยแพร่	สำนักงานสถิติจังหวัดเพชรบูรณ์	✓	
การเพิ่มขีดความสามารถผู้ประกอบการและฝีมือแรงงาน	การพัฒนาขีดความสามารถของผู้ประกอบการ	มูลค่าพาณิชย์อิเล็กทรอนิกส์เพิ่มขึ้นอย่างต่อเนื่อง	มูลค่าพาณิชย์อิเล็กทรอนิกส์		จังหวัด	ต้องพัฒนา	สำนักงานพาณิชย์จังหวัดเพชรบูรณ์	✓	
การเพิ่มขีดความสามารถผู้ประกอบการและฝีมือแรงงาน	การพัฒนาขีดความสามารถของผู้ประกอบการ	จำนวนผู้ประกอบการธุรกิจดิจิทัลรายใหม่	จำนวนผู้ประกอบการธุรกิจดิจิทัลรายใหม่		จังหวัด	ต้องพัฒนา	สำนักงานพาณิชย์จังหวัดเพชรบูรณ์	✓	
การเพิ่มขีดความสามารถผู้ประกอบการและฝีมือแรงงาน	การพัฒนาขีดความสามารถของผู้ประกอบการ	จำนวนผู้ประกอบการ SMEs ที่ประยุกต์ใช้เทคโนโลยีดิจิทัลขับเคลื่อนธุรกิจ	จำนวนผู้ประกอบการ SMEs ที่ประยุกต์ใช้เทคโนโลยีดิจิทัลขับเคลื่อนธุรกิจ		จังหวัด	ต้องพัฒนา	สำนักงานพาณิชย์จังหวัดเพชรบูรณ์	✓	

<sup>2</sup> สถานะข้อมูล แบ่งเป็น 1. พร้อมเผยแพร่ 2. ต้องพัฒนา 3. ไม่มีหน่วยงานรับผิดชอบ 4. อื่นๆ

<sup>3</sup> การส่งข้อมูลให้ส่วนราชการส่วนกลาง (กระทรวง กรม) แบ่งเป็น 1. จัดส่ง 2. ไม่ได้จัดส่ง เพื่อใช้ในการกำหนดหน่วยงานเจ้าของข้อมูล (Data Owner) และประสานกับกระทรวงกรมต้นสังกัดในการลงทะเบียนชุดข้อมูลในระบบบัญชีข้อมูลภาครัฐเพื่อให้บริการข้อมูลดังกล่าวต่อไป



## สถานการณ์สถิติทางการ

การพัฒนาชุดข้อมูลสถิติและสารสนเทศในระดับพื้นที่ มีความจำเป็นที่ต้องเสริมสร้างศักยภาพของบุคลากรด้านสถิติและสารสนเทศ เพื่อสนับสนุนการจัดทำยุทธศาสตร์จังหวัด การนำข้อมูล/สถิติไปใช้ในประโยชน์ การบริหารจัดการอย่างมีส่วนร่วมในระดับจังหวัด/ภาค รวมทั้งการผลิตและการใช้ข้อมูลสนับสนุนการตัดสินใจอย่างมีระบบ และเป็นประโยชน์ในการพัฒนาพื้นที่อย่างต่อเนื่อง

จากการตรวจสอบสถานะรายการข้อมูลตามแผนผังรายการสถิติทางการที่ได้นำเสนอในบทที่ 3 โดยสามารถสรุปภาพรวมรายการสถิติทางการตามประเด็นยุทธศาสตร์การพัฒนาจังหวัด ทั้ง 5 ประเด็น ซึ่งประกอบด้วยรายการสถิติทางการทั้งหมด 179 รายการ ดังนี้

ประเด็นการพัฒนา	บัญชีสถิติ ทางการ (รายการ)	สถานะข้อมูล			การส่งข้อมูลให้ส่วน ราชการส่วนกลาง	
		พร้อม เผยแพร่	ต้อง พัฒนา	ไม่มี การจัดเก็บ	จัดส่ง	ไม่ได้จัดส่ง
<b>ยุทธศาสตร์ที่ 1</b> การส่งเสริมเกษตรปลอดภัย การเพิ่ม ประสิทธิภาพการผลิตและ สร้างมูลค่าเพิ่ม	29	29	-	-	29	-
<b>ยุทธศาสตร์ที่ 2</b> ส่งเสริม พัฒนาและเชื่อมโยงการ ท่องเที่ยวทุกมิติ เพื่อสร้างสรรค์ มูลค่าเพิ่ม	48	46	1	1	47	-
<b>ยุทธศาสตร์ที่ 3</b> ยกระดับคุณภาพชีวิตและเสริมสร้าง ความมั่นคงอย่างทั่วถึงและ เท่าเทียม	58	57	-	1	57	-
<b>ยุทธศาสตร์ที่ 4</b> การบริหารจัดการ ทรัพยากรธรรมชาติและ สิ่งแวดล้อมอย่างยั่งยืน	16	16	-	-	16	-
<b>ยุทธศาสตร์ที่ 5</b> ยกระดับขีดความสามารถทางการ แข่งขัน และส่งเสริมอุตสาหกรรม ที่เป็นมิตรกับสิ่งแวดล้อม	28	21	7	-	28	-
<b>รวม</b>	<b>179</b>	<b>169</b>	<b>8</b>	<b>2</b>	<b>177</b>	<b>-</b>

สถานการณ์ของรายการสถิติทางการ ตามประเด็นการพัฒนาจังหวัด 5 ประเด็น มีบัญชีสถิติทางการ 179 รายการ จัดเก็บได้ 169 รายการ (ร้อยละ 94.4) ไม่มีการจัดเก็บ 2 รายการ (ร้อยละ 1.1) ต้องมีการพัฒนาการจัดเก็บ 8 รายการ (ร้อยละ 4.5) มีรายละเอียดดังนี้

**ประเด็นการพัฒนาที่ 1 : การพัฒนาเกษตรปลอดภัยและเกษตรอินทรีย์อย่างครบวงจร**  
มีบัญชีสถิติทางการ 29 รายการ จัดเก็บข้อมูลได้ 29 รายการ (ร้อยละ 100.0)

**ประเด็นการพัฒนาที่ 2 : ส่งเสริมและ พัฒนาการท่องเที่ยวเพื่อสร้างมูลค่าเพิ่ม**  
มีบัญชีสถิติทางการ 48 รายการ ซึ่งแบ่งสถานะบัญชีสถิติทางการตามผังสถิติทางการ ได้ดังนี้

- บัญชีสถิติทางการที่มีการจัดเก็บข้อมูลเป็นปกติ 46 รายการ (ร้อยละ 95.8)
- บัญชีสถิติทางการที่ต้องมีการพัฒนาการจัดเก็บ 1 รายการ (ร้อยละ 2.1)
- บัญชีสถิติทางการที่ยังไม่มีการจัดเก็บข้อมูล 1 รายการ (ร้อยละ 2.1)

**ประเด็นการพัฒนาที่ 3 : ยกระดับคุณภาพชีวิตและเสริมสร้างความมั่นคงอย่างเท่าเทียม**  
มีบัญชีสถิติทางการ 58 รายการ ซึ่งแบ่งสถานะบัญชีสถิติทางการตามผังสถิติทางการ ได้ดังนี้

- บัญชีสถิติทางการที่มีการจัดเก็บข้อมูลเป็นปกติ 57 รายการ (ร้อยละ 98.3)
- บัญชีสถิติทางการที่ยังไม่มีการจัดเก็บข้อมูล 1 รายการ (ร้อยละ 1.7)

**ประเด็นการพัฒนาที่ 4 : การบริหารจัดการทรัพยากรธรรมชาติและสิ่งแวดล้อมที่ยั่งยืน**  
มีบัญชีสถิติทางการ 16 รายการ จัดเก็บข้อมูลได้ 16 รายการ (ร้อยละ 100.0)

**ประเด็นการพัฒนาที่ 5 : ยกระดับขีดความสามารถในการแข่งขันทางเศรษฐกิจ**  
มีบัญชีสถิติทางการ 28 รายการ ซึ่งแบ่งสถานะบัญชีสถิติทางการตามผังสถิติทางการ ได้ดังนี้

- บัญชีสถิติทางการที่มีการจัดเก็บข้อมูลเป็นปกติ 21 รายการ (ร้อยละ 75.0)
- บัญชีสถิติทางการที่ต้องมีการพัฒนาการจัดเก็บข้อมูล 7 รายการ (ร้อยละ 25.0)

## ข้อเสนอแนะการพัฒนาการรวบรวมข้อมูล และแผนปฏิบัติการพัฒนาสถิติทางการ

### 5.1 ข้อเสนอแนะการพัฒนาการรวบรวมข้อมูล

การจัดทำแผนพัฒนาสถิติระดับพื้นที่ มีเป้าประสงค์เพื่อให้จังหวัดเพชรบูรณ์มีข้อมูลสถิติและสารสนเทศที่สำคัญจำเป็น ถูกต้อง ครบถ้วน มีมาตรฐาน เพียงพอต่อการตัดสินใจ และสามารถนำไปใช้เป็นข้อมูลในการจัดทำแผนงาน/โครงการ กำหนดนโยบาย/ยุทธศาสตร์ของจังหวัด รวมทั้งสามารถนำไปใช้ประเมินผลการพัฒนาในระดับพื้นที่ได้ แต่ปัญหาที่พบจากการรวบรวมข้อมูล คือ ข้อมูลที่มีการรวบรวมของหน่วยงานยังไม่มี ความถูกต้อง ครบถ้วนและสมบูรณ์ทั้งหมด ข้อมูลบางส่วนมีการเก็บรวบรวมไม่ต่อเนื่อง และมีการแพร่ระบาดของโรคติดเชื้อไวรัส โควิด 2019 ทำให้บางหน่วยงานไม่สามารถรวบรวมข้อมูลได้ หรือยังไม่มี การรวบรวมข้อมูลที่เป็นระบบ ซึ่งปัญหาเหล่านี้ อาจมีสาเหตุมาจากหน่วยงานในจังหวัดยังไม่เห็นความสำคัญของการนำข้อมูลไปใช้ประโยชน์ ทำให้ไม่มีการรวบรวมข้อมูลที่สำคัญ จำเป็นอย่างเป็นระบบ ดังนั้นควรมีแนวทางการพัฒนาการรวบรวมข้อมูล ดังนี้

1. ควรมีการบริหารจัดการการรวบรวมข้อมูลอย่างเป็นระบบ โดยการบูรณาการการทำงานร่วมกันของทุกภาคส่วน เพื่อให้ได้ข้อมูลที่ถูกต้องและทันเวลา สำหรับใช้ในการตัดสินใจ/กำหนดทิศทางการพัฒนาจังหวัด
2. กำหนดกรอบในการเก็บรวบรวมข้อมูลและการเผยแพร่ข้อมูลให้ชัดเจน มีการระบุผู้รับผิดชอบในการเก็บรวบรวมและรายงานข้อมูลแต่ละด้าน รวมทั้งเผยแพร่ให้หน่วยงานในจังหวัดได้รับทราบ เพื่อป้องกันการเก็บรวบรวมข้อมูลซ้ำซ้อนกัน
3. ควรพัฒนาศักยภาพการเก็บรวบรวมข้อมูลของหน่วยงานต่าง ๆ ให้มีความถูกต้องตามหลักวิชาการ และเป็นระบบ
4. หน่วยงานควรให้ความสำคัญกับข้อมูล และควรเก็บรวบรวมข้อมูลอย่างต่อเนื่อง เพื่อสามารถนำไปใช้ประโยชน์ได้ทันที

อย่างไรก็ตาม การพัฒนาชุดข้อมูลสถิติและสารสนเทศในระดับพื้นที่ มีความจำเป็นต้องเสริมสร้างศักยภาพของบุคลากรด้านสถิติและสารสนเทศ เพื่อสนับสนุนการจัดทำยุทธศาสตร์จังหวัด การนำข้อมูล/สถิติไปใช้ประโยชน์ การบริหารจัดการอย่างมีส่วนร่วมในระดับจังหวัด/ภาค รวมทั้งการผลิตและการใช้ข้อมูลสนับสนุนการตัดสินใจอย่างเป็นระบบ และเป็นประโยชน์ในการพัฒนาพื้นที่อย่างต่อเนื่อง

## 5.2 แผนปฏิบัติการพัฒนาสถิติทางการ

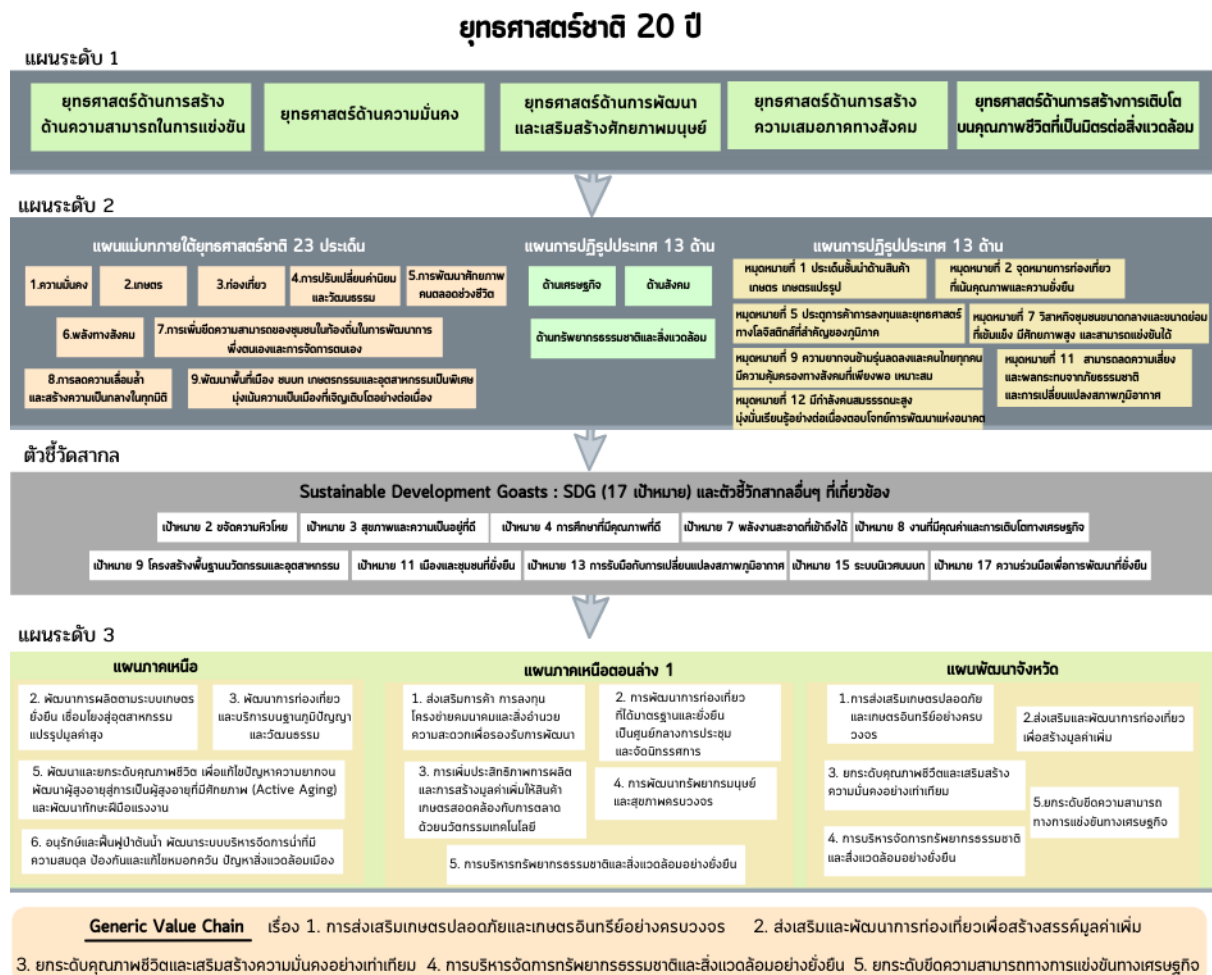
แผนการดำเนินงานการพัฒนาาระบบข้อมูลให้เป็นดิจิทัล (Digitized Data) เพื่อนำไปสู่การเปิดเผยข้อมูลภาครัฐ (Open Data)

กิจกรรม	พ.ศ.2565				พ.ศ.2566							
	ต.ค.	พ.ย.	ธ.ค.	ม.ค.	ก.พ.	มี.ค.	เม.ย.	พ.ค.	มิ.ย.	ก.ค.	ส.ค.	ก.ย.
1. กำหนดประเด็นการพัฒนาจังหวัด 2 ประเด็น												
2. จัดทำเอกสารข้อกำหนดการวิเคราะห์ชุดข้อมูลที่ตอบโจทย์ประเด็นการพัฒนาจังหวัด 2 ประเด็น												
3. ข้อกำหนดการวิเคราะห์ชุดข้อมูลที่ตอบโจทย์ประเด็นการพัฒนาจังหวัด 2 ประเด็น <b>ได้รับความเห็นชอบผ่านกลไกคณะกรรมการสถิติระดับจังหวัด</b>												
4. จัดทำชุดข้อมูล (Template 1) คำอธิบายข้อมูล (Template 2) ทรัพยากรข้อมูล (Template 3) ทั้ง 2 ประเด็นการพัฒนา												
5. Template 1-2 ถูกนำขึ้นบนระบบบัญชีข้อมูลจังหวัด ทั้ง 2 ประเด็นการพัฒนา												
6. ชุดข้อมูลในหมวดหมู่สาธารณะ ร้อยละ 100 (Template 3) ต้องอ้างอิงหรือชี้ไปยังแหล่งข้อมูลต้นทางที่เป็นข้อมูลดิจิทัล ทั้ง 2 ประเด็นการพัฒนา												
7. ชุดข้อมูลในหมวดหมู่สาธารณะ ร้อยละ 100 ถูกลงทะเบียนในระบบบัญชีข้อมูลภาครัฐ (GD Catalog) ทั้ง 2 ประเด็นการพัฒนา												
8. สรุปผลการวิเคราะห์สารสนเทศในรูปแบบ Visualization เพื่อตอบโจทย์ประเด็นการพัฒนาจังหวัด <b>ได้รับความเห็นชอบผ่านกลไกคณะกรรมการสถิติระดับจังหวัด ทั้ง 2 ประเด็นการพัฒนา</b>												

# ภาคผนวก

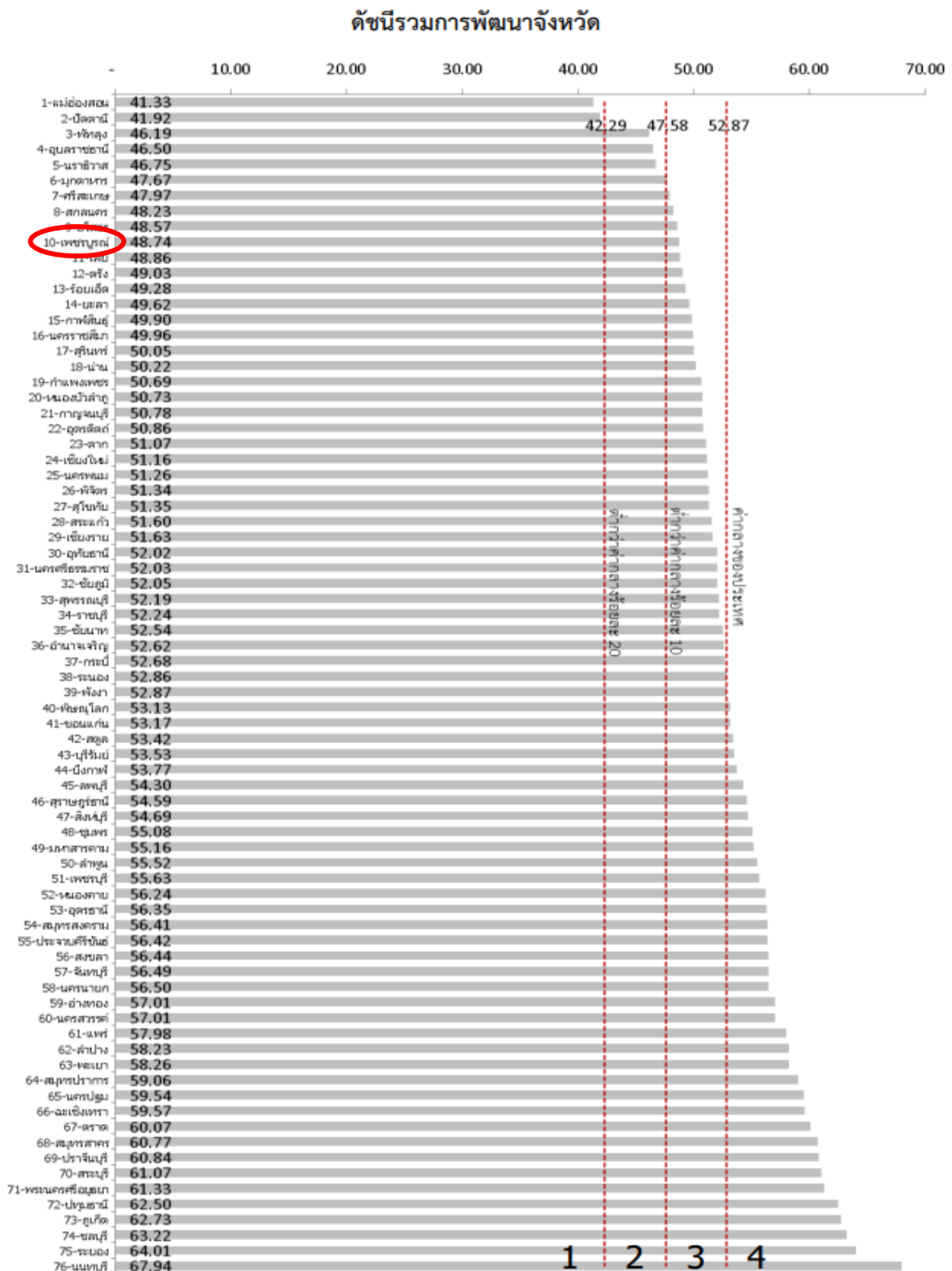
การวิเคราะห์ประเด็นการพัฒนาจังหวัด  
ภายใต้แผนพัฒนาจังหวัดที่เป็นปัจจุบันที่สอดคล้องกับ  
นโยบายและยุทธศาสตร์ต่าง ๆ ที่เกี่ยวข้องกับการพัฒนาในระดับจังหวัด

ภาพ ก1 การวิเคราะห์ประเด็นการพัฒนาจังหวัด ภายใต้แผนพัฒนาจังหวัดที่เป็นปัจจุบันที่สอดคล้องกับนโยบายและยุทธศาสตร์ต่าง ๆ ที่เกี่ยวข้องกับการพัฒนาในระดับจังหวัด



## ตัวชี้วัดการพัฒนาจังหวัด





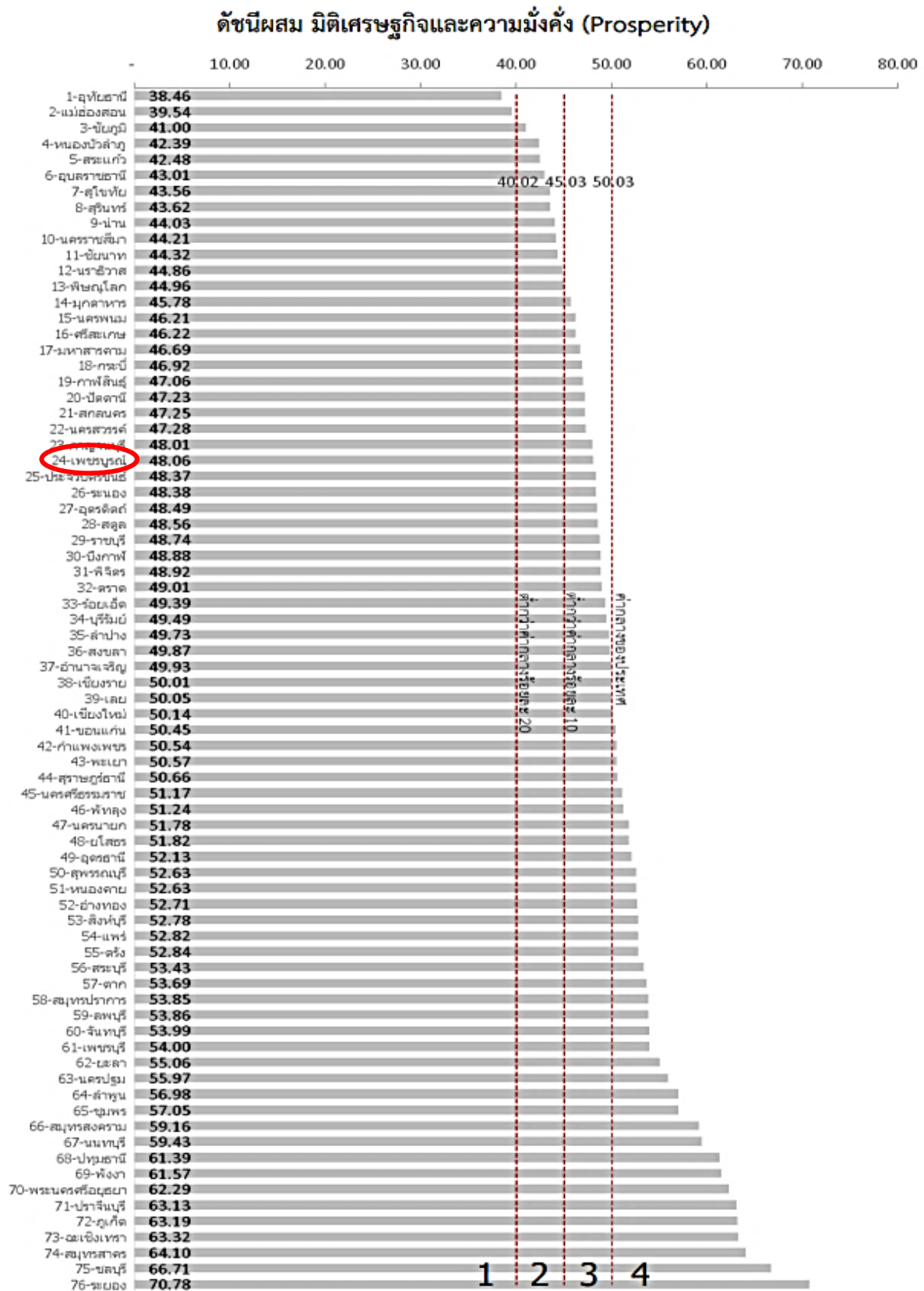
ภาพ ก2 ดัชนีรวมการพัฒนาจังหวัด

ที่มา : ตัวชี้วัดการพัฒนาในระดับจังหวัดและกลุ่มจังหวัด เดือนกรกฎาคม ปี 2564 ของสำนักงานสภาพัฒนาการเศรษฐกิจและสังคมแห่งชาติ



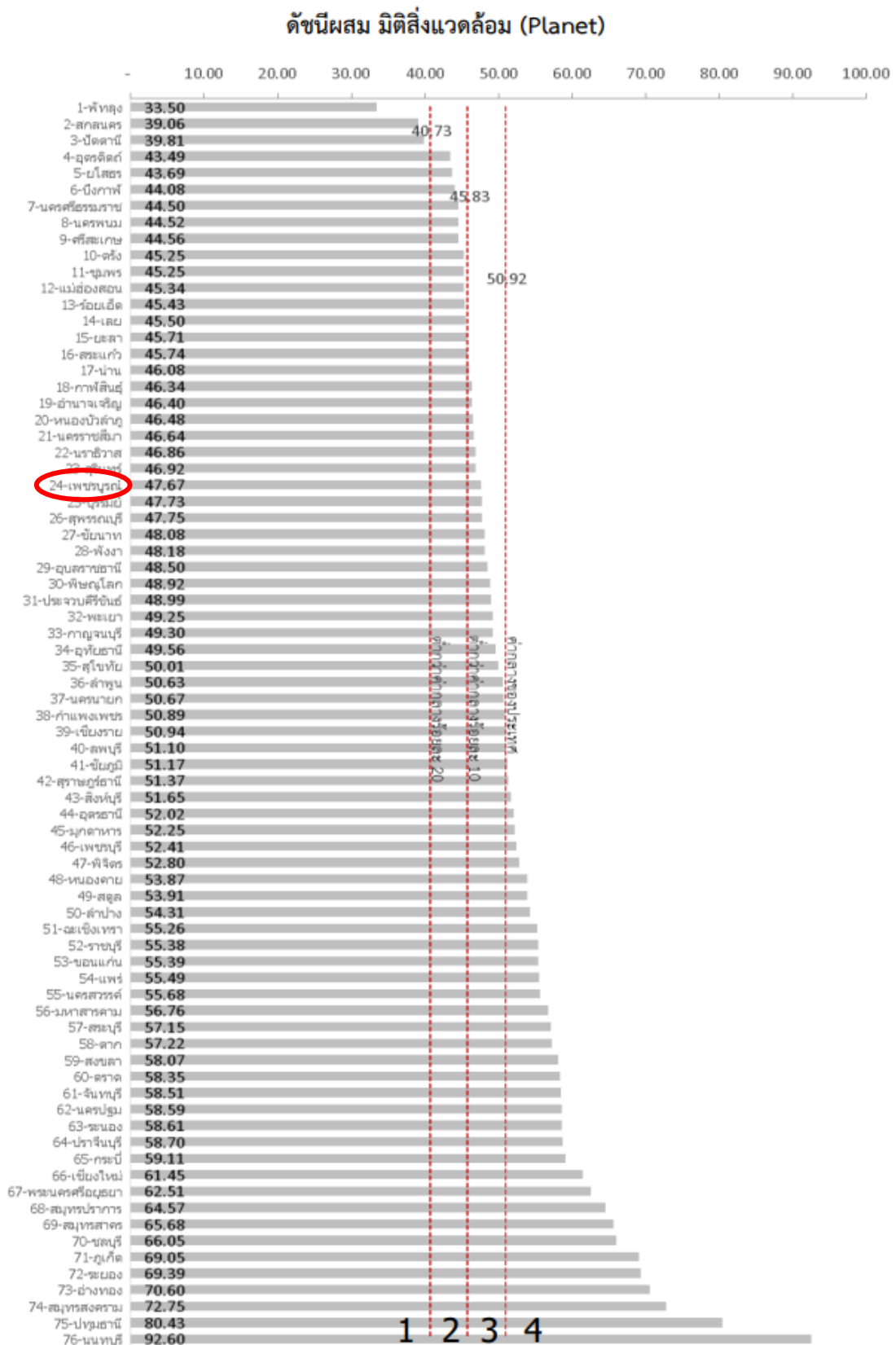
ภาพ ก3 ดัชนีผสม มิติการพัฒนาคน (People)

ที่มา : ตัวชี้วัดการพัฒนาระดับจังหวัดและกลุ่มจังหวัด เดือนกรกฎาคม ปี 2564 ของสำนักงานสภาพัฒนาการเศรษฐกิจและสังคมแห่งชาติ



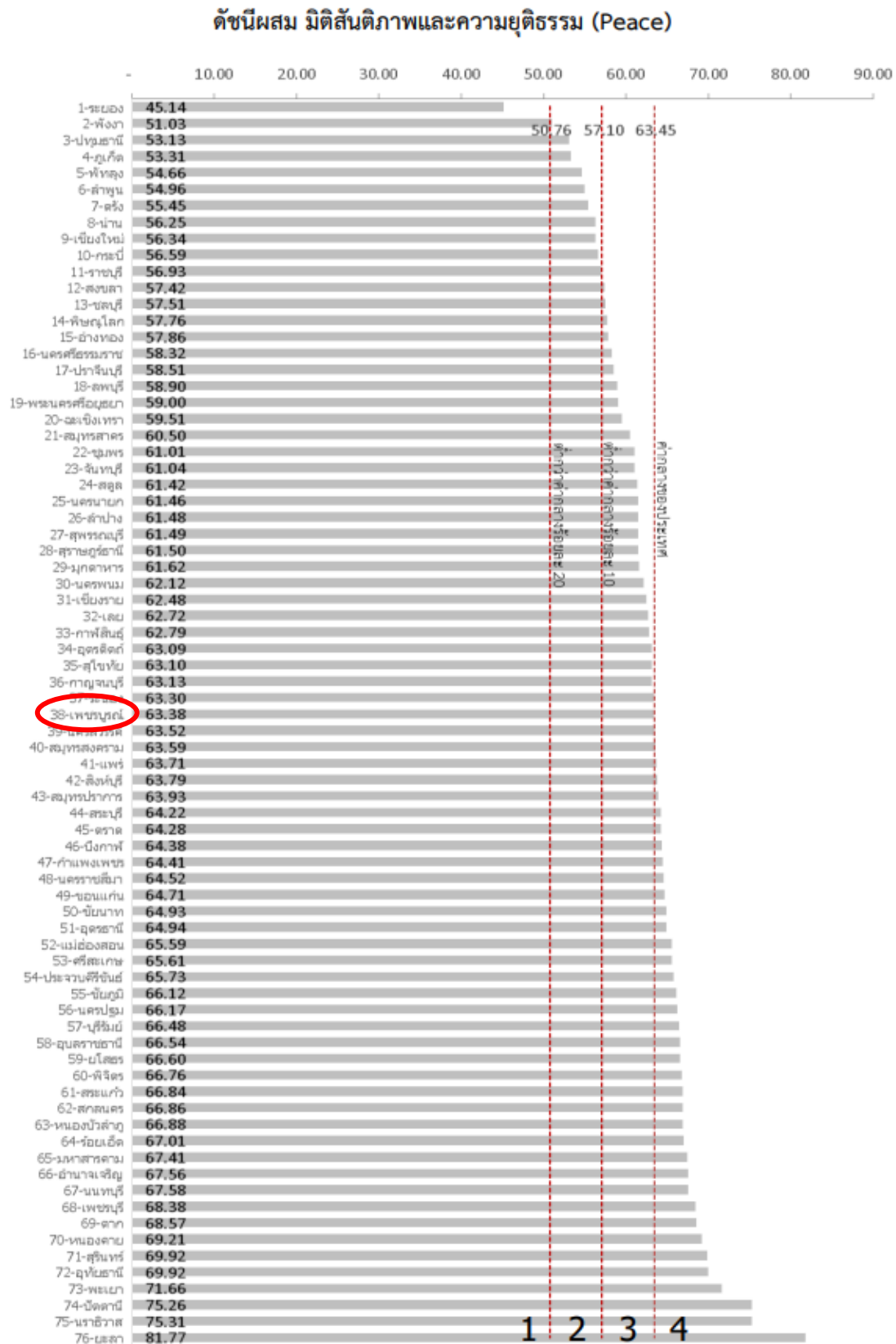
ภาพ ก4 ดัชนีผสม มิติเศรษฐกิจและความมั่งคั่ง (Prosperity)

ที่มา : ตัวชี้วัดการพัฒนาระดับจังหวัดและกลุ่มจังหวัด เดือนกรกฎาคม ปี 2564 ของสำนักงานสภาพัฒนาการเศรษฐกิจและสังคมแห่งชาติ



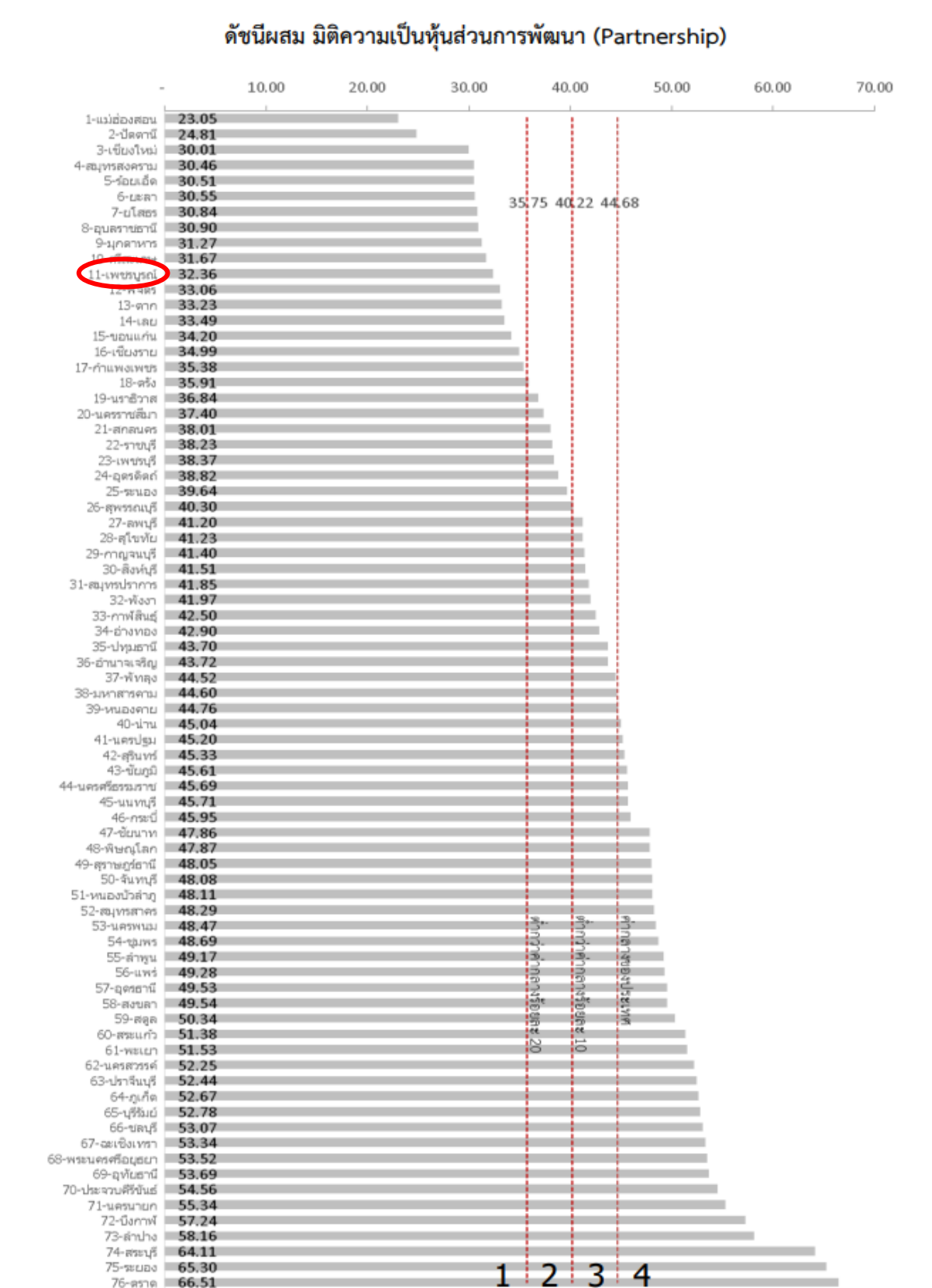
ภาพ ก5 ดัชนีผสม มิติสิ่งแวดล้อม (Planet)

ที่มา : ตัวชี้วัดการพัฒนามิติสิ่งแวดล้อมระดับจังหวัดและกลุ่มจังหวัด เดือนกรกฎาคม ปี 2564 ของสำนักงานสภาพัฒนาการเศรษฐกิจและสังคมแห่งชาติ



ภาพ ก6 ดัชนีผสม มิติสันติภาพและความยุติธรรม (Peace)

ที่มา : ตัวชี้วัดการพัฒนาในระดับจังหวัดและกลุ่มจังหวัด เดือนกรกฎาคม ปี 2564 ของสำนักงานสภาพัฒนาการเศรษฐกิจและสังคมแห่งชาติ

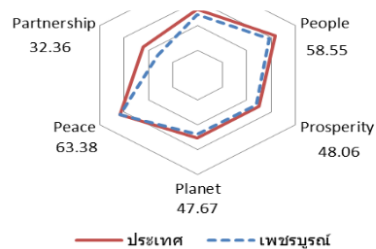
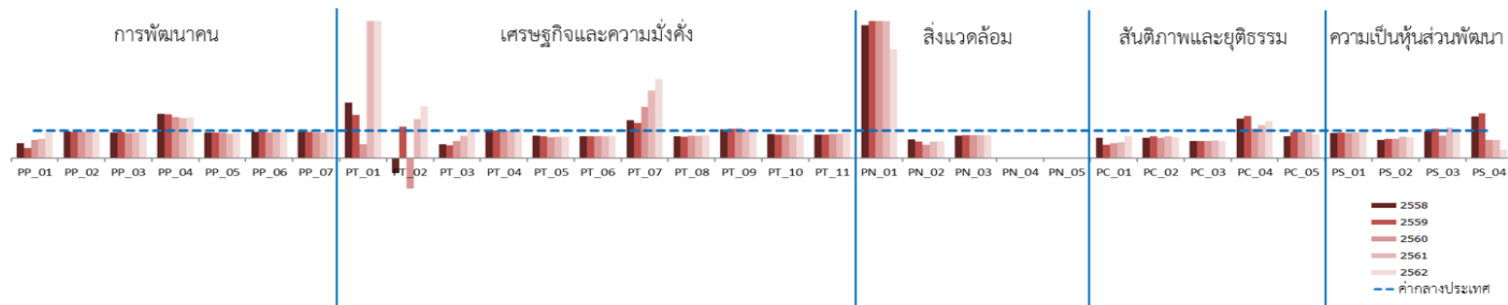


ภาพ ก7 ดัชนีผสม มิติความเป็นหุ้นส่วนการพัฒนา (Partnership)

ที่มา : ตัวชี้วัดการพัฒนาระดับจังหวัดและกลุ่มจังหวัด เดือนกรกฎาคม ปี 2564 ของสำนักงานสภาพัฒนาการเศรษฐกิจและสังคมแห่งชาติ

## ดัชนีการพัฒนาระดับจังหวัดเพชรบูรณ์

### จังหวัดเพชรบูรณ์



มิติการพัฒนา	ค่ากลางของประเทศ					เพชรบูรณ์				
	2558	2559	2560	2561	2562	2558	2559	2560	2561	2562
ภาพรวม	50.35	51.00	51.91	50.86	52.87	49.09	50.35	46.13	48.68	48.74
ด้านการพัฒนาคน (People)	59.45	58.86	58.50	59.89	63.20	54.59	53.85	53.44	54.48	58.55
ด้านเศรษฐกิจและความมั่งคั่ง (Prosperity)	48.84	49.11	47.99	50.06	50.03	48.04	49.19	45.97	48.03	48.06
ด้านสิ่งแวดล้อม (Planet)	49.27	50.54	51.38	51.60	50.92	47.73	47.55	48.06	48.02	47.67
ด้านสันติภาพและยุติธรรม (Peace)	63.99	62.21	62.72	62.02	63.45	63.97	63.31	66.11	64.85	63.38
ด้านความเป็นหุ้นส่วนพัฒนา (Partnership)	38.33	40.25	39.84	38.69	44.68	35.59	40.57	26.75	33.57	32.36

หมายเหตุ: \* ตัวชี้วัดที่มีการแก้ไขข้อมูล  
 \*\* ตัวชี้วัดที่มีการเก็บข้อมูลเพียงปี 2558 และ 2560  
 \*\*\* ตัวชี้วัดที่มีการเก็บข้อมูลล่าสุดปี 2560  
 \*\*\*\* ตัวชี้วัดที่มีการเก็บข้อมูลล่าสุดปี 2561  
 \*\*\*\*\* ตัวชี้วัดที่เป็นข้อมูลปีเว้นปี มีข้อมูลปี 2558 2560 2562

### ภาพ ก8 ดัชนีการพัฒนาระดับจังหวัดเพชรบูรณ์

ที่มา : ตัวชี้วัดการพัฒนาระดับจังหวัดและกลุ่มจังหวัด เดือนกรกฎาคม ปี 2564 ของสำนักงานสภาพัฒนาการเศรษฐกิจและสังคมแห่งชาติ



ตาราง 17 ค่าตัวชี้วัดการพัฒนาระดับจังหวัดเพชรบูรณ์

ตัวชี้วัด	ค่ากลางประเทศ					เพชรบูรณ์				
	2558	2559	2560	2561	2562	2558	2559	2560	2561	2562
<b>ด้านการพัฒนาคน (People)</b>										
PP 01 ร้อยละของประชากรที่อยู่ใต้เส้นความยากจน (ร้อยละ)* *****	7.49	9.22	8.32	11.38	6.14	4.14	3.49	5.55	8.05	5.70
PP 02 ร้อยละของทารกแรกเกิดที่มีน้ำหนักต่ำกว่าเกณฑ์ (ร้อยละทารกเกิดมีชีพ)* ***	9.49	9.85	9.95	10.19	10.47	9.32	9.45	9.66	9.82	9.99
PP 03 ร้อยละของประชากรที่เจ็บป่วยที่เป็นผู้ป่วยใน (ร้อยละ)* *****	10.60	10.88	10.63	11.21	11.23	9.82	10.30	9.70	10.49	10.43
PP 04 อัตราส่วนประชากรต่อแพทย์ (คน/แพทย์)*	2,832	2,991	2,676	2,549	2,274	4,587	4,803	4,022	3,719	3,361
PP 05 อัตราการเข้าเรียนรวมระดับมัธยมศึกษาตอนปลายและอาชีวศึกษา (ร้อยละ)	72.87	75.06	74.47	76.51	73.70	68.74	70.14	69.12	69.24	67.27
PP 06 จำนวนปีการศึกษาเฉลี่ยประชากรไทยอายุ 15-59 ปี (ปี)	8.66	8.85	8.93	9.07	9.15	8.27	8.50	8.42	8.59	8.65
PP 07 ค่าเฉลี่ยคะแนน o-net มัธยมศึกษาตอนปลาย (คะแนน)	33.67	33.31	31.89	33.60	35.29	32.32	31.88	29.94	31.58	34.11
<b>ด้านเศรษฐกิจและความมั่งคั่ง (Prosperity)</b>										
PT 01 อัตราการเปลี่ยนแปลงของรายได้เฉลี่ยของครัวเรือนในจังหวัด (ร้อยละ)	1.75	1.72	0.06	-0.00	-0.46	3.56	2.73	0.03	4.78	7.67
PT 02 อัตราการเปลี่ยนแปลงของผลิตภัณฑ์มวลรวมจังหวัด (ร้อยละ)	1.89	3.00	3.90	4.14	0.68	-1.03	3.42	-4.37	5.88	1.30
PT 03 อัตราการว่างงาน (ร้อยละ)*	0.75	0.85	1.01	0.89	0.86	0.38	0.40	0.62	0.72	0.87
PT 04 อัตราส่วนหนี้เฉลี่ยต่อรายได้เฉลี่ยของครัวเรือน (เท่า)* *****	6.67	7.10	7.61	7.46	6.92	6.97	7.23	7.58	7.55	7.62
PT 05 ผลผลิตภาพแรงงาน (บาท/คน)	106,508	110,285	115,616	117,916	121,328	86,469	88,253	87,835	91,660	93,691
PT 06 สัดส่วนปริมาณการใช้ไฟฟ้าภาคครัวเรือนต่อประชากร (kw-ชั่วโมง/คน)	463.91	495.57	493.27	506.11	548.49	370.22	392.20	398.56	403.85	447.79
PT 07 สัดส่วนปริมาณน้ำมันเชื้อเพลิงในภาคอุตสาหกรรมต่อ GDP ภาคอุตสาหกรรม (ลิตร/ล้านบาท)*	623.46	607.56	597.93	598.28	469.42	862.56	783.08	1,117.27	1,485.57	1,358.88
PT 08 ร้อยละผู้อยู่ในระบบประกันสังคมต่อกำลังแรงงาน (ร้อยละ)	18.76	19.74	20.80	23.26	24.93	15.04	15.54	17.14	19.04	20.92
PT 09 ร้อยละของครัวเรือนที่มีบ้านและที่ดินเป็นของตนเอง (ร้อยละ)****	81.42	82.21	81.28	83.11	82.47	86.48	88.09	88.45	85.55	86.54
PT 10 ร้อยละของหมู่บ้านที่ถนนสายหลักใช้การได้ตลอดปี (ร้อยละ)**	54.37	57.33	59.64	61.81	65.46	47.99	49.66	51.33	53.00	54.67
PT 11 สัมประสิทธิ์การกระจายรายได้* *****	0.403	0.415	0.421	0.427	0.432	0.344	0.356	0.369	0.381	0.394
<b>ด้านสิ่งแวดล้อม (Planet)</b>										
PN 01 อัตราการเปลี่ยนแปลงของพื้นที่ป่าไม้ในจังหวัด (ร้อยละ)	0.01	0.03	0.12	0.42	0.10	0.05	0.37	0.69	2.56	0.39
PN 02 สัดส่วนปริมาณขยะที่กำจัดถูกต้องต่อปริมาณขยะที่เกิดขึ้น (ร้อยละ)	20.06	20.30	29.46	22.46	18.80	13.80	12.27	14.20	13.38	11.70
PN 03 ร้อยละของครัวเรือนที่เข้าถึงน้ำประปา (ร้อยละ)****	15.87	16.15	16.44	16.53	16.81	13.14	13.44	13.64	13.85	14.10
PN 04 ร้อยละของประชากรที่ประสบภัยแล้ง (ร้อยละ)* ****	0.00	0.00	0.78	0.18	1.51	0.13	0.00	0.00	0.00	0.00
PN 05 ร้อยละของประชากรที่ประสบภัยแล้ง (ร้อยละ)* ****	0.02	0.00	0.00	0.00	0.00	0.00	0.00	0.00	0.00	0.00
<b>ด้านสันติภาพและยุติธรรม (Peace)</b>										
PC 01 การแจ้งความคดีชีวิต ร่างกาย เพศ และคดีประทุษร้ายต่อทรัพย์สิน (ต่อแสนคน)*	88.04	113.49	105.28	95.67	80.86	65.30	55.36	57.57	56.01	64.29
PC 02 จำนวนของประชากรในเรือนจำ (ต่อแสนคน)*	437.20	379.07	446.13	508.66	502.87	326.38	301.54	333.16	408.43	382.19
PC 03 จำนวนเจ้าหน้าที่ตำรวจ (ต่อแสนคน)	271.52	279.12	276.83	267.98	268.05	169.91	174.13	173.11	174.55	167.06
PC 04 อัตราการฆ่าตัวตาย (ต่อแสนคน)*	6.67	6.32	6.16	6.39	7.08	9.64	9.76	6.64	7.75	9.47
PC 05 จำนวนผู้ถูกกักขังที่รอการพิพากษาในสัดส่วนของประชากรในเรือนจำ (ร้อยละ)*	17.82	20.65	19.94	17.71	16.52	14.32	19.66	19.06	16.42	14.24
<b>ด้านความเป็นหุ้นส่วนพัฒนา (Partnership)</b>										
PS 01 ร้อยละของประชากรที่เข้าถึงอินเทอร์เน็ต (ร้อยละ)	32.73	41.27	46.82	50.80	60.75	29.95	38.91	43.24	47.35	58.24
PS 02 ร้อยละภาษีที่ท้องถิ่นจัดเก็บได้ต่อรายได้รวมที่ไม่รวมเงินอุดหนุนและเงินอุดหนุนเฉพาะกิจ	12.19	11.81	11.77	11.02	11.56	8.00	8.36	8.34	8.56	8.78
PS 03 ความสามารถในการเบิกจ่ายงบประมาณของจังหวัด (ร้อยละ)	92.15	85.72	81.56	70.14	71.87	90.00	91.36	65.97	78.59	70.45
PS 04 สัดส่วนองค์กรชุมชนต่อประชากรแสนคน (แห่ง/แสนคน)****	110.15	109.62	127.39	129.32	142.82	167.10	179.86	84.49	85.77	44.47

ที่มา : ตัวชี้วัดการพัฒนาระดับจังหวัดและกลุ่มจังหวัด เดือนกรกฎาคม ปี 2564 ของสำนักงานสภาพัฒนาการเศรษฐกิจและสังคมแห่งชาติ



## คำอธิบายข้อมูล (Metadata)

คำอธิบายข้อมูลหรือเมทาดาทาสำหรับชุดข้อมูลภาครัฐ (Metadata Standard)

ตารางที่ 1 คำอธิบายข้อมูลส่วนหลัก (Mandatory Metadata) สำหรับชุดข้อมูลภาครัฐ

No.	ชื่อรายการไทย	ชื่อทางเทคนิค	คำอธิบาย	ตัวเลือก / รูปแบบ	ตัวอย่าง	
1	ประเภทข้อมูล	data_type	ชุดข้อมูลนี้เป็นข้อมูลประเภทใด	Code (Character 1 digits (1-9)) ดูรายละเอียด “ภาคผนวก ข.”	1 = ข้อมูลระเบียบ	2 = ข้อมูลสถิติ
2	ชื่อชุดข้อมูล	title	ชื่อของชุดข้อมูลที่กำหนดโดย องค์กรที่รับผิดชอบข้อมูล	Text (150 Characters)	รายได้จากการท่องเที่ยว	จำนวนกำลังแรงงานรวม
3	องค์กร	owner_org	ชื่อองค์กรที่รับผิดชอบข้อมูล	Code (Character 4 digits) ดูรายละเอียด “ภาคผนวก ข.”	สำนักงานปลัดกระทรวงการ ท่องเที่ยวและกีฬา	สำนักงานสถิติแห่งชาติ
4	ชื่อผู้ติดต่อ	maintainer	ชื่อกอง สำนัก หรือฝ่าย ที่ได้รับ การมอบหมายให้รับผิดชอบ ข้อมูล	Text (150 Characters)	กลุ่มสารสนเทศด้าน เศรษฐกิจ	กองสถิติสังคม
5	อีเมลผู้ติดต่อ	maintainer_email	อีเมลกอง สำนัก หรือฝ่าย ที่ได้รับ การมอบหมายให้รับผิดชอบ ข้อมูล	Text (50 Characters)	<a href="mailto:bets@mots.go.th">bets@mots.go.th</a>	<a href="mailto:slaborfs@nso.go.th">slaborfs@nso.go.th</a>

มสพร. 1-2564

No.	ชื่อรายการไทย	ชื่อทางเทคนิค	คำอธิบาย	ตัวเลือก / รูปแบบ	ตัวอย่าง	
6	คำสำคัญ	tag_string	หัวข้อ คำ วลี หรือแท็ก (tag) ที่ใช้ระบุคำสำคัญในชุดข้อมูล	Text แยกแต่ละ keywords ด้วย “,” (comma) (200 Characters)	รายได้, ทองเที่ยว, จังหวัด	แรงงาน, กำลังแรงงาน
7	รายละเอียด	notes	คำอธิบายรายละเอียดที่สำคัญของชุดข้อมูลอย่างสั้น เช่น คำนิยาม ชุดข้อมูลเกี่ยวกับอะไร มีวิธีการจัดเก็บแบบใด กลุ่มเป้าหมายผู้ใช้งานข้อมูลเป็นใคร	Text (1,000 Characters)	รายได้จากการท่องเที่ยว จำแนกรายจังหวัด	กำลังแรงงานรวม หมายถึง บุคคลทุกคนที่มี อายุ 15 ปี ขึ้นไป ในสัปดาห์แห่งการสำรวจเป็นผู้อยู่ในกำลังแรงงานปัจจุบัน และเป็น ผู้ถูกจัดจำแนกอยู่ในประเภทกำลังแรงงานที่รอฤดูกาล
8	วัตถุประสงค์	objective	อธิบายที่มาและวัตถุประสงค์ของการจัดทำชุดข้อมูล เช่น กฎหมาย ภารกิจ โครงการตามแผน ยุทธศาสตร์ และเพื่อใช้ในการวิเคราะห์หรือตอบใจหอยในประเด็นยุทธศาสตร์ในเรื่องใดที่ผู้ใช้ต้องการ	Code (Character 2 digits (01-99)) ดูรายละเอียด “ภาคผนวก ข.”	04 = แผนพัฒนาการ ท่องเที่ยวแห่งชาติ ฉบับที่ 2 (พ.ศ. 2560-2564) 11 = พันธกิจของ สป.กก. - เพื่อรายงานสถานการณ์ด้านการท่องเที่ยว	10 = กฎกระทรวง 11 = พันธกิจของสำนักงานสถิติแห่งชาติ - เพื่อประมาณจำนวนและลักษณะของกำลังแรงงานภายในประเทศ
9.1	หน่วยความถี่ของการปรับปรุงข้อมูล	update_frequency_unit	<u>สำหรับข้อมูลระยะเบี่ยน และข้อมูลภูมิสารสนเทศเชิงพื้นที่</u> : ความถี่ที่ข้อมูลในระบบคลังข้อมูลถูกปรับปรุง/เพิ่ม หรือเปลี่ยนแปลง <u>สำหรับข้อมูลสถิติ</u> : ความถี่ในการเผยแพร่ต่อผู้ใช้ข้อมูล	Code (1 Character (A-Z)) ดูรายละเอียด “ภาคผนวก ข.”	A	M

No.	ชื่อรายการไทย	ชื่อทางเทคนิค	คำอธิบาย	ตัวเลือก / รูปแบบ	ตัวอย่าง	
9.2	ค่าความถี่ของการปรับปรุงข้อมูล	update_frequency_interval	ใช้คุณสมบัตินี้ประกอบกับหน่วยความถี่ในการปรับปรุงข้อมูล ตัวอย่างเช่น ถ้าชุดข้อมูลมีการปรับปรุงทุก ๆ 2 ปี ท่านสามารถใส่ "2" สำหรับค่าความถี่ และ "รายปี" สำหรับหน่วยความถี่	Number หรือ เว้นว่างไว้	2	1
10	ขอบเขตเชิงภูมิศาสตร์หรือเชิงพื้นที่	geo_coverage	<u>สำหรับข้อมูลทะเบียน และข้อมูลภูมิสารสนเทศเชิงพื้นที่:</u> มติการจัดจำแนกข้อมูลพื้นที่ในระดับย่อยที่สุดในการจัดเก็บข้อมูล <u>สำหรับข้อมูลสถิติ:</u> มติการจัดจำแนกข้อมูลพื้นที่ในระดับย่อยที่สุดในการนำเสนอข้อมูล	Code (Character 2 digits (00-99)) ดูรายละเอียด "ภาคผนวก ข."	06 = จังหวัด	06 = จังหวัด
11	แหล่งที่มา	data_source	แหล่งที่มาของข้อมูลที่น่ามาจัดทำชุดข้อมูล พร้อมหน่วยงานที่จัดทำ เช่น สำนักรวบรวมการทำงานของประชากร (สำนักงานสถิติแห่งชาติ) ฐานข้อมูลทะเบียนราษฎร (กรมการปกครอง)	Text (200 Characters)	รายงานสถานการณ์ด้านการท่องเที่ยว (สป.กก.)	สำรวจภาวะการทำงานของประชากร (สำนักงานสถิติแห่งชาติ)
12	รูปแบบการเก็บข้อมูล	data_format	รูปแบบของการจัดเก็บข้อมูล	Code (Character 2 digits (01-99)) ดูรายละเอียด "ภาคผนวก ข."	02 = csv 07 = text	01 = Database 10 = XLS 07 = text 99 = อื่น ๆ ระบุ SPSS

มสพร. 1-2564

No.	ชื่อรายการไทย	ชื่อทางเทคนิค	คำอธิบาย	ตัวเลือก / รูปแบบ	ตัวอย่าง	
13	หมวดหมู่ข้อมูลตามธรรมชาติ ข้อมูลภาครัฐ	data_category	หมวดหมู่ข้อมูลตามธรรมชาติ ข้อมูลภาครัฐ	Code (Character 1 digits (1-4)) ดูรายละเอียด "ภาคผนวก ข."	1 = ข้อมูลสาธารณะ	1 = ข้อมูลสาธารณะ
14	สัญญาอนุญาตให้ ใช้ข้อมูล	license_id	สัญญาอนุญาตให้ใช้ข้อมูล ต้อง สอดคล้องกับหมวดหมู่ข้อมูลตาม ธรรมชาติข้อมูลภาครัฐ	Code (Character 1 digits (01-99)) ดูรายละเอียด "ภาคผนวก ข."	99 = DGA Open Government License	98 = License not specified

ตารางที่ 2 คำอธิบายข้อมูลส่วนที่เป็นทางเลือก (Optional Metadata) สำหรับชุดข้อมูลภาครัฐ: ประเภทข้อมูลระเบียบ

No.	ชื่อรายการไทย	ชื่อทางเทคนิค	คำอธิบาย	ตัวเลือก / รูปแบบ
15	เงื่อนไขในการเข้าถึงข้อมูล	accessible_condition	เงื่อนไขเพื่อให้สามารถเข้าถึงหรือใช้ข้อมูลได้ ในกรณีที่เลือกหมวดหมู่ข้อมูลตามธรรมชาติมาภิบาลข้อมูลภาครัฐในรายการที่ 13 เป็นข้อมูลความมั่นคง ข้อมูลความลับทางราชการ ข้อมูลส่วนบุคคล	ในกรณีรายการที่ 13 เป็นข้อมูลสาธารณะ กำหนดเป็นค่า “ไม่มี” ในกรณีที่รายการที่ 13 ไม่ใช่ข้อมูลสาธารณะ กำหนดเป็นค่า “มี” พร้อมระบุเงื่อนไขในการเข้าถึงข้อมูล
16	วันที่เริ่มต้นสร้าง	created_date	วัน เดือน ปี ที่เริ่มต้นสร้างหรือจัดทำข้อมูล โดยระบบสร้างขึ้นอัตโนมัติ หรือดึงข้อมูลจากฐานข้อมูล	DATE: YYYY-MM-DD ในรูปแบบปี พ.ศ.
17	วันที่ปรับปรุงข้อมูลล่าสุด	last_updated_date	วัน เดือน ปี ที่ปรับปรุงหรือเผยแพร่ข้อมูลล่าสุด โดยระบบสร้างขึ้นอัตโนมัติ หรือดึงข้อมูลจากฐานข้อมูล	DATE: YYYY-MM-DD ในรูปแบบปี พ.ศ.
18	URL	url	URL ที่สามารถเข้าถึงชุดข้อมูลได้	Text โดยมีชื่อ Domain ที่เป็นทางการ
19	ผู้สนับสนุนหรือผู้ร่วมดำเนินการ	data_support	องค์กรสนับสนุนหรือร่วมดำเนินการ นอกเหนือจากองค์กรที่รับผิดชอบข้อมูล	Code (Character 1 digits (0-9)) ดูรายละเอียด “ภาคผนวก ข.”
20	หน่วยที่ย่อยที่สุดของการจัดเก็บข้อมูล	data_collect	หน่วยที่ย่อยที่สุดของการจัดเก็บข้อมูล เช่น บุคคล สถานประกอบการ ประเทศ	Code (Character 2 digits (0-9)) ดูรายละเอียด “ภาคผนวก ข.”
21	ภาษาที่ใช้	data_language	ภาษาที่ใช้ในชุดข้อมูล เช่น ภาษาไทย ภาษาอังกฤษ ภาษาจีน ภาษาญี่ปุ่น	Code (Character 2 digits (0-9)) ดูรายละเอียด “ภาคผนวก ข.”
22	ชุดข้อมูลที่มีคุณค่าสูง	high_value_dataset	ชุดข้อมูลที่มีคุณค่าสูง โดยหน่วยงานที่นำเข้าข้อมูลไม่ต้องกรอก	BOOLEAN (เป็น และ ไม่เป็น)
23	ข้อมูลอ้างอิง	reference_data	ข้อมูลอ้างอิง โดยหน่วยงานที่นำเข้าข้อมูลไม่ต้องกรอก	BOOLEAN (เป็น และ ไม่เป็น)



ตารางที่ 3 คำอธิบายข้อมูลส่วนที่เป็นทางเลือก (Optional Metadata) สำหรับชุดข้อมูลภาครัฐ: ประเภทข้อมูลสถิติ

No.	ชื่อรายการไทย	ชื่อทางเทคนิค	คำอธิบาย	ตัวเลือก / รูปแบบ
15	เงื่อนไขในการเข้าถึงข้อมูล	accessible_condition	เงื่อนไขเพื่อให้สามารถเข้าถึงหรือใช้ข้อมูลได้ ในกรณีที่เลือกหมวดหมู่ข้อมูลตามธรรมชาติข้อมูลภาครัฐในรายการที่ 13 เป็นข้อมูลความมั่นคง ข้อมูลความลับทางราชการ ข้อมูลส่วนบุคคล	ในกรณีรายการที่ 13 เป็นข้อมูลสาธารณะ กำหนดเป็นค่า “ไม่มี” ในกรณีที่รายการที่ 13 ไม่ใช่ข้อมูลสาธารณะ กำหนดเป็นค่า “มี” พร้อมระบุเงื่อนไขในการเข้าถึงข้อมูล
16	ปีข้อมูลที่เริ่มต้นจัดทำ	first_year_of_data	ปีข้อมูลที่เริ่มต้นจัดทำ ในกรณีความถี่ในการจัดทำมากกว่าปีละครั้ง ให้ระบุ วันที่หรือเดือนหรือไตรมาสที่เริ่มต้นจัดทำ เช่น มี.ค./2540	DATE: YYYY-MM-DD โดยในกรณีที่ไม่สามารถระบุวัน หรือเดือน ให้แสดงเฉพาะปี (ในรูปแบบปี พ.ศ.) หรือเดือนที่เลือก
17	ปีข้อมูลล่าสุดที่เผยแพร่	last_year_of_data	ปีข้อมูลล่าสุดที่เผยแพร่ ในกรณีที่ความถี่ในการเผยแพร่มากกว่าปีละครั้ง ให้ระบุ วันที่หรือเดือนหรือไตรมาสล่าสุดที่เผยแพร่ เช่น มี.ค./2562	DATE: YYYY-MM-DD โดยในกรณีที่ไม่สามารถระบุวัน หรือเดือน ให้แสดงเฉพาะปี (ในรูปแบบปี พ.ศ.) หรือเดือนที่เลือก
18	วันที่กำหนดเผยแพร่ข้อมูล	data_release_calendar	แสดงกำหนดการเผยแพร่วัน เดือน ปี หรือในกรณีที่สามารถระบุเป็นชั่วโมงหรือนาทีได้ให้ระบุ ทั้งนี้ขึ้นกับลักษณะของสถิติทางการ	DATETIME: YYYY-MM-DD-hh-mm ในกรณีกำหนดการเผยแพร่เป็น ปี-เดือน-วัน-ชั่วโมง-นาที หากสามารถระบุได้ชัดเจน หรือ ระบุ..... ในกรณีที่ไม่สามารถกำหนดเป็นวันเวลาที่ชัดเจน เช่น ทุกวันที่ 3 ของเดือน หรือ เวลา 9.00 น. ของวันที่ 1 ของทุกเดือน เป็นต้น
19	วันที่ปรับปรุงข้อมูลล่าสุด	last_updated_date	วัน เดือน ปี ที่ปรับปรุงหรือเผยแพร่ข้อมูลล่าสุด โดยระบบสร้างขึ้นอัตโนมัติ หรือดึงข้อมูลจากฐานข้อมูล	DATE: YYYY-MM-DD ในรูปแบบปี พ.ศ.
20	การจัดจำแนก	disaggregation	การจัดจำแนกที่ใช้ในการจัดทำสถิติทางการ เช่น เพศ อายุ ศาสนา ระดับการศึกษา อาชีพ ประเทศ	Code (Character 2 digits (0-9)) ดูรายละเอียด “ภาคผนวก ข.”

No.	ชื่อรายการไทย	ชื่อทางเทคนิค	คำอธิบาย	ตัวเลือก / รูปแบบ
21	หน่วยวัด	unit_of_measure	หน่วยนับจำนวน เช่น บาท ไร่ ครว้เรือน คน คดี ขึ้น อัน เครื่อง งาน กิโลกรัม กิโลเมตร ต่อประชากร 1,000 คน หรือไม่มีหน่วยในกรณีที่เป็นดัชนี	Text (100 Characters)
22	หน่วยตัวคูณ	unit_of_multiplier	ตัวคูณของหน่วยวัด เช่น ข้อมูลมูลค่าการลงทุน หน่วย: ล้านบาท หน่วยวัดคือ บาท หน่วยตัวคูณคือ 1 ล้าน	Code (Character 2 digits (0-9)) ดูรายละเอียด “ภาคผนวก ข.”
23	วิธีการคำนวณ	calculation_method	วิธีการคำนวณหรือสูตรในการคำนวณที่ใช้ในการจัดทำ สถิติหรือตัวชี้วัด	Text (500 Characters)
24	มาตรฐานการจัดทำข้อมูล	standard	มาตรฐานต่าง ๆ ทั้งที่เป็นมาตรฐานสากลและมาตรฐาน ในประเทศที่นำมาใช้อ้างอิงในการจัดทำสถิติทางการทั้ง วิธีการจัดทำ รหัส การเผยแพร่ เช่น มาตรฐานการ จัดทำตามSNA, มาตรฐาน ISO, มาตรฐานรหัสTSIC, มาตรฐานรหัสHS มาตรฐานการเผยแพร่ SDDS	Text (200 Characters)
25	URL	url	URL ที่สามารถเข้าถึงชุดข้อมูลได้	ใช้คำอธิบายข้อมูลส่วนที่เป็นทางเลือก (Optional Metadata) สำหรับชุดข้อมูล ภาครัฐ: <u>ประเภทข้อมูลระเบียบ</u> ในรายการ ที่ 18 URL
26	ภาษาที่ใช้	data_language	ภาษาที่ใช้ในชุดข้อมูล เช่น ภาษาไทย ภาษาอังกฤษ ภาษาจีน ภาษาญี่ปุ่น	ใช้คำอธิบายข้อมูลส่วนที่เป็นทางเลือก (Optional Metadata) สำหรับชุดข้อมูล ภาครัฐ: <u>ประเภทข้อมูลระเบียบ</u> ในรายการ ที่ 21 ภาษาที่ใช้
27	สถิติทางการ	official_statistics	ข้อความ หรือตัวเลขที่เป็นตัวแทนแสดงถึงคุณลักษณะ ของสิ่งต่าง ๆ ในประเทศ ที่ประมวลตามความเป็นจริง จากข้อมูลที่เก็บรวบรวมได้ตามหลักวิชาการทางสถิติ และเป็นสถิติที่มีความสำคัญต่อการใช้ในการกำหนด นโยบายเพื่อการพัฒนาประเทศ โดยหน่วยงานที่นำเข้า ข้อมูลไม่ต้องกรอก	Boolean (ใช่ และ ไม่ใช่)



ตารางที่ 4 คำอธิบายข้อมูลส่วนที่เป็นทางเลือก (Optional Metadata) สำหรับชุดข้อมูลภาครัฐ: ประเภทข้อมูลภูมิศาสตร์สารสนเทศ

No.	ชื่อรายการภาษาไทย	ชื่อรายการทางเทคนิค	คำอธิบาย	ตัวเลือก/รูปแบบ
15	เงื่อนไขในการเข้าถึงข้อมูล	accessible_condition	เงื่อนไขเพื่อให้สามารถเข้าถึงหรือใช้ข้อมูลได้ ในกรณีที่เลือกหมวดหมู่ข้อมูลตามธรรมชาติของข้อมูลภาครัฐ ในรายการที่ 13 เป็นข้อมูลความมั่นคง ข้อมูลความลับทางราชการ ข้อมูลส่วนบุคคล	ในกรณีรายการที่ 13 เป็นข้อมูลสาธารณะ กำหนดเป็นค่า “ไม่มี” ในกรณีที่รายการที่ 13 ไม่ใช่ข้อมูลสาธารณะ กำหนดเป็นค่า “มี” พร้อมระบุเงื่อนไขในการเข้าถึงข้อมูล
16	ชุดข้อมูลภูมิศาสตร์	geographic_data_set	ชุดข้อมูลภูมิศาสตร์จำแนกเป็นลักษณะเฉพาะด้านต่าง ๆ ของชั้นข้อมูลโดยแบ่งออกเป็น 13 ชุดข้อมูลตามข้อกำหนดของมาตรฐาน โครงสร้าง เนื้อหา คุณลักษณะ คุณภาพของชุดข้อมูลภูมิศาสตร์พื้นฐาน (Fundamental Geographic Data Set : FGDS)	Code (Character 2 digits (0-9)) ดูรายละเอียด “ภาคผนวก ข”
17	มาตราส่วน	equivalent_scale	แสดงอัตราส่วนเปรียบเทียบระหว่างระยะทางที่วัดได้บนแผนที่ 1 หน่วยกับระยะทางที่วัดได้จริงบนภูมิประเทศ	Code (Character 1 digits (0-9)) ดูรายละเอียด “ภาคผนวก ข”
18.1	ค่าพิกัดกรอบพื้นที่ด้านทิศตะวันตก	west_bound_longitude	เส้นรอยตัดระหว่างผิวโลกกับพื้นราบที่ตั้งฉากกับแกนขั้วโลกเหนือ รอยตัดนี้จะเป็นวงกลมที่ขนานกับเส้นศูนย์สูตร ค่าลองจิจูดนับออกจากเมริเดียนแรกไปทางตะวันตก โดยวัดไปตามเส้นศูนย์สูตร เป็นมุมที่ศูนย์กลางโลก	Text (20 Characters)
18.2	ค่าพิกัดกรอบพื้นที่ด้านทิศตะวันออก	east_bound_longitude	เส้นรอยตัดระหว่างผิวโลกกับพื้นราบที่ตั้งฉากกับแกนขั้วโลกเหนือ รอยตัดนี้จะเป็นวงกลมที่ขนานกับเส้นศูนย์สูตร ค่าลองจิจูดนับออกจากเมริเดียนแรกไปทางตะวันออก โดยวัดไปตามเส้นศูนย์สูตร เป็นมุมที่ศูนย์กลางโลก	Text (20 Characters)

No.	ชื่อรายการภาษาไทย	ชื่อรายการทางเทคนิค	คำอธิบาย	ตัวเลือก/รูปแบบ
18.3	ค่าพิกัดกรอบพื้นที่ด้านทิศเหนือ	north_bound_longitude	เส้นรอยตัดระหว่างผิวโลกกับพื้นราบที่ตั้งฉากกับแกนขั้วโลกเหนือ รอยตัดนี้จะเป็นวงกลมที่ขนานกับเส้นศูนย์สูตร ค่าของละติจูดนับออกจากเส้นศูนย์สูตรไปทางขั้วโลกเหนือ โดยวัดไปตามเส้นเมริเดียน เป็นมุมที่ศูนย์กลางของโลก	Text (20 Characters)
18.4	ค่าพิกัดกรอบพื้นที่ด้านทิศใต้	south_bound_longitude	เส้นรอยตัดระหว่างผิวโลกกับพื้นราบที่ตั้งฉากกับแกนขั้วโลกใต้ รอยตัดนี้จะเป็นวงกลมที่ขนานกับเส้นศูนย์สูตร ค่าของละติจูดนับออกจากเส้นศูนย์สูตรไปทางขั้วโลกใต้ โดยวัดไปตามเส้นเมริเดียน เป็นมุมที่ศูนย์กลางของโลก	Text (20 Characters)
19	ความถูกต้องของตำแหน่ง	positional_accuracy	มีการควบคุมความถูกต้องของข้อมูล เช่น การวัดความถูกต้องของตำแหน่งทางราบด้วยค่า $Accuracy_H(CE95)$ ของข้อมูล FGDS ของชั้นข้อมูล และ/หรือ การวัดความถูกต้องเชิงตำแหน่งทางราบด้วย RMSEH ของข้อมูล FGDS ของชั้นข้อมูล	Text (100 Characters) กรณีที่มีการควบคุมความคลาดเคลื่อนของข้อมูล กำหนดเป็นค่า “มี” พร้อมระบุวิธีการที่ใช้และค่าที่คำนวณได้ (ถ้ามี) ดูรายละเอียด “ภาคผนวก ข.” กรณีที่ไม่มีการควบคุมความคลาดเคลื่อนของข้อมูล กำหนดเป็นค่า “ไม่มี” การระบุความถูกต้องของตำแหน่งต้องสอดคล้องกับรายการที่ 16 ชุดข้อมูลภูมิศาสตร์ (geographic_data_set)
20	เวลาอ้างอิง	reference_period	แสดง วัน เดือน ปี ที่ใช้อ้างอิง/อธิบายข้อมูลภูมิสารสนเทศเชิงพื้นที่ เพื่อให้ทราบว่าภูมิสารสนเทศเชิงพื้นที่ที่รวบรวมได้เป็นของช่วงเวลาใดหรืออ้างอิงขณะใด หรือในกรณีที่สามารระบุเป็นชั่วโมงหรือนาทีได้	DATETIME: YYYY-MM-DD-hh-mm ในกรณีกำหนดการเผยแพร่เป็น ปี-เดือน-วัน-ชั่วโมง-นาที่ หากสามารถระบุได้ชัดเจนหรือ ระบุ.....

No.	ชื่อรายการภาษาไทย	ชื่อรายการทางเทคนิค	คำอธิบาย	ตัวเลือก/รูปแบบ
			ให้ระบุ ทั้งนี้ขึ้นกับลักษณะของข้อมูล เช่น วันสุดท้ายของเดือน สัปดาห์แรกของเดือนปีปฏิทิน	ในกรณีที่ไม่สามารถกำหนดเป็นวันเวลาที่ชัดเจน เช่น ทุกวันที่ 3 ของเดือน หรือ เวลา 9.00 น. ของวันที่ 1 ของทุกเดือน เป็นต้น
21	วันที่ปรับปรุงข้อมูลล่าสุด	last_updated_date	วัน เดือน ปี ที่ปรับปรุงหรือเผยแพร่ข้อมูลล่าสุด โดยระบบสร้างขึ้นอัตโนมัติ หรือดึงข้อมูลจากฐานข้อมูล	DATE: YYYY-MM-DD ในรูปแบบปี พ.ศ.
22	วันที่กำหนดเผยแพร่ข้อมูล	data_release_calendar	แสดงกำหนดการเผยแพร่วัน เดือน ปี หรือในกรณีที่ สามารถระบุเป็นชั่วโมงหรือนาทีได้ให้ระบุ ทั้งนี้ขึ้นกับลักษณะของข้อมูล	DATETIME: YYYY-MM-DD-hh-mm ในกรณีกำหนดการเผยแพร่เป็น ปี-เดือน-วัน-ชั่วโมง-นาที หากสามารถระบุได้ชัดเจน หรือ ระบุ..... ในกรณีที่ไม่สามารถกำหนดเป็นวันเวลาที่ชัดเจน เช่น ทุกวันที่ 3 ของเดือนหรือเวลา 9.00 น. ของวันที่ 1 ของทุกเดือน เป็นต้น
23	วันที่เผยแพร่ข้อมูล	data_release_date	แสดง วัน เดือน ปี ที่มีการเผยแพร่ข้อมูลหรือในกรณีที่ สามารถระบุเป็นชั่วโมงหรือนาทีได้ให้ระบุ ทั้งนี้ขึ้นกับลักษณะของภูมิสารสนเทศเชิงพื้นที่	DATETIME: YYYY-MM-DD-hh-mm ในกรณีที่เผยแพร่เป็น ปี-เดือน-วัน-ชั่วโมง-นาที หากสามารถระบุได้ชัดเจน หรือ ระบุ..... ในกรณีที่ไม่สามารถกำหนดเป็นวันเวลาที่ชัดเจน เช่น ทุกวันที่ 3 ของเดือน หรือ เวลา 9.00 น. ของวันที่ 1 ของทุกเดือน เป็นต้น
24	URL	url	URL ที่สามารถเข้าถึงชุดข้อมูลได้	Text (100 Characters)
25	ภาษาที่ใช้	data_language	ภาษาที่ใช้ในชุดข้อมูล เช่น ภาษาไทย ภาษาอังกฤษ ภาษาจีน ภาษาญี่ปุ่น	Code (Character 2 digits (0-9)) ดูรายละเอียด “ภาคผนวก ข”

## ตารางที่ 5 รายการพจนานุกรมข้อมูล (Data Dictionary)

No.	ชื่อรายการ	คำอธิบาย	ตัวเลือก / รูปแบบ
1	Name	ชื่อตัวแปรข้อมูล	Text
2	Data Type	ชนิดของตัวแปรข้อมูล	เลือกใช้ตัวอย่างกลุ่มของชนิดข้อมูลสำหรับ Data Dictionary จากแหล่งต่าง ๆ เช่น <a href="#">MariaDB Data Types</a> , <a href="#">Microsoft Access Data Types</a> , <a href="#">JSON Data Types</a> เป็นต้น
3	Description	คำอธิบายตัวแปรข้อมูล	Text
4	Required	ข้อมูลไม่สามารถเป็นค่าว่าง (null) ได้หรือไม่	สำหรับฐานข้อมูลเลือก YES / NO สำหรับชุดข้อมูลอื่น ๆ เลือก true / false
5	Example	แสดงข้อมูลจริงจากหนึ่งตัวอย่างข้อมูล (sample)	ขึ้นอยู่กับตัวอย่างข้อมูล

หมายเหตุ : รายการ 1 - 3 เป็นรายการแบบ Mandatory ที่หน่วยงานภาครัฐจำเป็นต้องจัดทำและระบุรายละเอียด

- 1) รายการชนิดข้อมูล (Data Type) สำหรับพจนานุกรมข้อมูล ที่ใช้อาจแตกต่างกันไปขึ้นอยู่กับรูปแบบการเก็บของข้อมูล และระบบการจัดการข้อมูลที่ใช้งานจริงภายในแต่ละองค์กร คณะผู้จัดทำจึงไม่กำหนดมาตรฐานสำหรับตัวเลือกของชนิดข้อมูลนี้ แต่ผู้จัดทำ Data Dictionary สามารถศึกษาและเลือกใช้ตัวอย่างกลุ่มของชนิดข้อมูลจาก “ตัวเลือก / รูปแบบ”
- 2) รายการบ่งบอกว่าข้อมูลไม่สามารถเป็นค่าว่างได้หรือไม่ (Required) มีมาตรฐานการเลือกใช้อย่างแตกต่างกันไป ขึ้นอยู่กับรูปแบบการเก็บของข้อมูล และระบบการจัดการข้อมูลที่ใช้งานจริง คณะผู้จัดทำจึงกำหนดมาตรฐาน 2 ชุดตัวเลือก ตามปรากฏใน “ตัวเลือก / รูปแบบ”

คำอธิบายรายละเอียดตัวเลือก

สำหรับรายการคำอธิบายข้อมูลส่วนหลัก (Mandatory Metadata) สำหรับชุดข้อมูลภาครัฐ

รายการที่ 1 ประเภทข้อมูล (data\_type)

Code List	รายการตัวเลือกเพื่อแสดงผล	คำอธิบาย	หมายเหตุ
1	ข้อมูลระเบียน	ข้อมูลระเบียน (Record) ที่จากระบบฐานข้อมูลทะเบียนหรือจากการบริหารงานของหน่วยงาน และที่ได้จากการสำมะโน/สำรวจด้วยตัวอย่าง รวมทั้ง Transaction Data ตัวอย่างเช่น รายการจดทะเบียนธุรกิจ และ รายการจดทะเบียนสรรพสามิต เป็นต้น	อ้างอิงจาก World Bank แบ่งประเภทข้อมูลของบัญชีข้อมูลออกเป็น Time Series, Microdata และ Geospatial ( <a href="https://datacatalog.worldbank.org/">https://datacatalog.worldbank.org/</a> ) เพิ่มเติมจากมาตรฐาน Dublin core เพื่อการจัดเก็บและใช้ประโยชน์ตามประเภทข้อมูล
2	ข้อมูลสถิติ	ข้อความหรือตัวเลขที่แสดงผลที่ประมวลจากข้อมูลที่เก็บรวบรวมได้	
3	ข้อมูลภูมิสารสนเทศเชิงพื้นที่	ข้อมูลหรือสารสนเทศที่มีความสัมพันธ์กับตำแหน่งในพื้นที่ เช่น แผนที่ ภาพถ่ายทางอากาศ และภาพถ่ายทาง	
4	ข้อมูลหลากหลายประเภท	ชุดข้อมูลที่รวบรวมมาจากข้อมูลหลากหลายประเภทมาจัดเป็นชุดข้อมูลตามความต้องการใช้งาน เช่น ชุดข้อมูลที่ประกอบด้วยข้อมูลระเบียน ข้อมูลสถิติ ข้อมูลภาพ เป็นต้น	
9	ข้อมูลประเภทอื่น ๆ ระบุ...	ข้อมูลนอกเหนือจาก 4 ประเภทข้างต้น	



## รายการที่ 3 องค์กร (data\_owner)

Code List	รายการตัวเลือกเพื่อแสดงผล	คำอธิบาย	หมายเหตุ
01	สำนักนายกรัฐมนตรี	ส่วนราชการ	อ้างอิงจากรหัสหน่วยงานภาครัฐ กรมบัญชีกลาง
0101	สำนักงานปลัดสำนักนายกรัฐมนตรี	ส่วนราชการ	
0102	กรมประชาสัมพันธ์	ส่วนราชการ	
0103	สำนักงานคณะกรรมการคุ้มครองผู้บริโภค	ส่วนราชการ	
02	กระทรวงกลาโหม	ส่วนราชการ	
0201	สำนักงานปลัดกระทรวงกลาโหม	ส่วนราชการ	
0202	กรมราชองครักษ์	ส่วนราชการ	
0203	กองบัญชาการทหารสูงสุด	ส่วนราชการ	
03	กระทรวงการคลัง	ส่วนราชการ	
0302	สำนักงานปลัดกระทรวงการคลัง	ส่วนราชการ	
0303	กรมธนารักษ์	ส่วนราชการ	
0304	กรมบัญชีกลาง	ส่วนราชการ	
S306	บริษัท ท่าอากาศยานไทย จำกัด (มหาชน)	รัฐวิสาหกิจ	
S307	บริษัท การบินไทย จำกัด (มหาชน)	รัฐวิสาหกิจ	
S318	บริษัท อสมท จำกัด (มหาชน)	รัฐวิสาหกิจ	
S507	บริษัท ปตท. จำกัด (มหาชน)	รัฐวิสาหกิจ	
S508	บริษัท ปตท.สำรวจและผลิตปิโตรเลียม จำกัด (มหาชน)	รัฐวิสาหกิจ	
S509	บริษัท บางจากปิโตรเลียม จำกัด (มหาชน)	รัฐวิสาหกิจ	
S702	ธนาคารกรุงไทย	รัฐวิสาหกิจ	
S306	บริษัท ท่าอากาศยานไทย จำกัด (มหาชน)	รัฐวิสาหกิจ	
8126	กองทุนบำเหน็จบำนาญข้าราชการ (กบข.)	หน่วยงานของรัฐที่จัดตั้งโดยกฎหมายเฉพาะ	
0811	สำนักงานการบินพลเรือนแห่งประเทศไทย	องค์กรอิสระตามรัฐธรรมนูญ	

หมายเหตุ ตัวอย่างรหัสหน่วยงานภาครัฐ กรมบัญชีกลาง

## รายการที่ 8 วัตถุประสงค์ (objective)

Code List	รายการตัวเลือก เพื่อแสดงผล	คำอธิบาย	หมายเหตุ
01	ยุทธศาสตร์ชาติ	ยุทธศาสตร์ชาติตามกฎหมายว่าด้วยการจัดทำยุทธศาสตร์ชาติ ซึ่งเป็นเป้าหมายการพัฒนาประเทศอย่างยั่งยืนตามหลักธรรมาภิบาลเพื่อใช้เป็นกรอบในการจัดทำแผนต่าง ๆ ให้สอดคล้องและบูรณาการกันเพื่อให้เกิดเป็นพลังผลักดันร่วมกันไปสู่เป้าหมายดังกล่าว (รัฐธรรมนูญแห่งราชอาณาจักรไทย พ.ศ. 2560 หมวด 6 แนวนโยบายแห่งรัฐ มาตรา 65) (แผนระดับที่ 1)	<ul style="list-style-type: none"> <li>- ตอบได้มากกว่า 1 ข้อ ให้สามารถระบุคำอธิบายรายละเอียดของแต่ละตัวเลือกได้</li> <li>- อ้างอิงจากระดับของแผนสำนักงานสภาพัฒนาการเศรษฐกิจและสังคมแห่งชาติ</li> <li>- เพิ่มเติมจากมาตรฐาน Dublin core เพื่อให้เห็นถึงวัตถุประสงค์ที่เฉพาะเจาะจงและประโยชน์ต่อการติดตามประเมินผลการดำเนินงานของ</li> </ul>
02	แผนพัฒนาเศรษฐกิจและสังคมแห่งชาติ	แผนสำหรับถ่ายทอดยุทธศาสตร์ชาติสู่กรอบและแนวทางในการพัฒนาประเทศในแต่ละช่วงระยะเวลา 5 ปี (แผนระดับที่ 2)	ตามแผนระดับต่าง ๆ ของประเทศ เชื่อมโยงกับระบบติดตามและประเมินผลแห่งชาติ (eMENSER) ซึ่งเป็นหน้าที่ของหน่วยงานของรัฐ
03	แผนความมั่นคงแห่งชาติ	นโยบายและแผนระดับชาติว่าด้วยความมั่นคงแห่งชาติ" ตามกฎหมายว่าด้วยความมั่นคงแห่งชาติ ซึ่งเป็นนโยบายและแผนหลักของชาติที่เป็นกรอบหรือทิศทางในการดำเนินการป้องกัน แจ่งเตือน แก้ไขหรือระงับยับยั้งภัยคุกคามเพื่อธำรงไว้ซึ่งความมั่นคงแห่งชาติ ปี (แผนระดับที่ 2)	ทุกหน่วยในการรายงานผลการดำเนินการตามยุทธศาสตร์ชาติ
04	แผนแม่บทภายใต้ยุทธศาสตร์ชาติ	แผนแม่บทเพื่อบรรลุเป้าหมายตามที่กำหนดไว้ในยุทธศาสตร์ชาติ (พระราชบัญญัติการจัดทำยุทธศาสตร์ชาติ พ.ศ. 2560 มาตรา 3 ปี (แผนระดับที่ 2)	- เพิ่มเติมในส่วนของชุดข้อมูลเพื่อการให้บริการประชาชน
05	แผนปฏิรูปประเทศ	แผนและขั้นตอนการดำเนินการปฏิรูปประเทศ ตามพระราชบัญญัติ แผนและขั้นตอนการดำเนินการปฏิรูปประเทศ พ.ศ. 2560 ปี (แผนระดับที่ 2)	
06	แผนระดับที่ 3 (มติ ครม. 4 ธ.ค. 2560)	แผนที่จัดทำขึ้นเพื่อสนับสนุนการดำเนินงานของแผนระดับที่ 1 และแผนระดับที่ 2 ให้บรรลุเป้าหมายที่กำหนดไว้ หรือจัดทำขึ้นตามที่กฎหมายกำหนด หรือจัดทำขึ้นตามพันธกรณีหรืออนุสัญญาระหว่างประเทศ เช่น แผนปฏิบัติการของส่วนราชการ แผนปฏิบัติการด้านต่าง ๆ เพื่อถ่ายทอดเป้าหมายและตัวชี้วัดรวมถึงแนวทางการพัฒนาสู่การดำเนินงานของหน่วยงานอย่างเป็นระบบ	

Code List	รายการตัวเลือกเพื่อแสดงผล	คำอธิบาย	หมายเหตุ
07	นโยบายรัฐบาล/ข้อสั่งการนายกรัฐมนตรี		
08	มติคณะรัฐมนตรี	ผลการตัดสินใจร่วมกันของคณะรัฐมนตรีในการบริหารราชการแผ่นดินเรื่องต่าง ๆ ตามที่กำหนดไว้ในรัฐธรรมนูญ กฎหมาย และนโยบายของคณะรัฐมนตรี เช่น มติคณะรัฐมนตรีเกี่ยวกับการอนุมัติร่างกฎหมาย การอนุมัติงบประมาณ การแต่งตั้งโยกย้ายข้าราชการ การกำหนดระเบียบและแบบแผนในการปฏิบัติราชการ	
09	เพื่อการให้บริการประชาชน	ตาม พรบ. การอำนวยความสะดวกในการพิจารณาอนุญาตของทางราชการ ที่กำหนดให้หน่วยงานของรัฐกำหนดกระบวนการขั้นตอนและเวลาในการพิจารณาอนุญาตให้มีความชัดเจน ซึ่งจะเป็นการอำนวยความสะดวกแก่ประชาชน	
10	กฎหมายที่เกี่ยวข้อง		
11	พันธกิจหน่วยงาน		
12	ดัชนี/ตัวชี้วัดระดับนานาชาติ	ข้อมูลสำคัญที่แสดงสถานการณ์และแนวโน้มการพัฒนาของประเทศไทยโดยเปรียบเทียบกับประเทศอื่น ๆ	
98	ไม่ทราบ		
99	อื่น ๆ	วัตถุประสงค์อื่น ๆ ซึ่งมีได้จัดประเภทไว้ในที่อื่น	



รายการที่ 9.1 หน่วยความถี่ของการปรับปรุง (update\_frequency\_unit)

Code List	รายการตัวเลือกเพื่อแสดงผล	คำอธิบาย	หมายเหตุ
A	ปี	-	<p>- อ้างอิงจาก SDMX Cross-Domain Code Lists (<a href="https://sdmx.org/?page_id=3215">https://sdmx.org/?page_id=3215</a>) เนื่องจาก Dublin Core ไม่มีมาตรฐานสำหรับรายการตัวเลือกของหน่วยความถี่ นอกจากนี้ ได้มีการนิยามรหัสเพิ่มเติมเพื่อสนับสนุนการใช้งานจริง</p> <p>- กรณีที่ชุดข้อมูลมาจากหลายแหล่ง และมีความถี่ของการปรับปรุงแตกต่างกันให้เลือกความถี่การปรับปรุงข้อมูลที่บ่อยที่สุด</p>
S	ครึ่งปี	-	
Q	ไตรมาส	-	
M	เดือน	-	
W	สัปดาห์	-	
D	วัน	-	
B	วันทำการ	-	
H	ชั่วโมง	-	
N	นาที	-	
R	ตามเวลาจริง	-	
O	ไม่มีการปรับปรุงหลังจากการจัดเก็บข้อมูล	-	
X	อื่น ๆ ระบุ...	-	
U	ไม่ทราบ	-	

## รายการที่ 10 ขอบเขตเชิงภูมิศาสตร์หรือเชิงพื้นที่ (geo\_coverage)

Code List	รายการตัวเลือกเพื่อแสดงผล	คำอธิบาย	หมายเหตุ
00	ไม่มี		- ในระดับสากลอ้างอิงตาม Geographic Scope of Activity ของ UN Data Catalog Metadata <a href="http://undatacatalog.org/metadata">http://undatacatalog.org/metadata</a> - ในระดับประเทศอ้างอิงตามการแบ่งเขตการปกครองของกระทรวงมหาดไทย และสำนักงานสถิติแห่งชาติ
01	โลก		
02	ทวีป/กลุ่มประเทศในทวีป	ทวีป ได้แก่ แอฟริกา อเมริกา เอเชีย ยุโรป โอเชียเนีย และกลุ่มประเทศภายใต้ทวีปดังกล่าว	
03	กลุ่มประเทศทางเศรษฐกิจ	กลุ่มตามระดับการพัฒนาทางเศรษฐกิจ ได้แก่ กลุ่มประเทศที่พัฒนาแล้ว กลุ่มประเทศที่พัฒนาแล้วกำลังพัฒนา กลุ่มประเทศที่มีระดับการพัฒนาต่ำสุด กลุ่มประเทศที่ไม่มีอาณาเขตติดทะเล (Landlocked developing countries) กลุ่มประเทศกำลังพัฒนาที่เป็นหมู่เกาะ (Small island developing states) รวมถึงการจัดกลุ่มประเทศในมิติอื่น ๆ เช่น OECD, ASEAN+3, OPEC ฯลฯ	
04	ประเทศ		
05	ภาค		
06	จังหวัด		
07	อำเภอ		
08	ตำบล		
09	หมู่บ้าน		
10	เทศบาล/อบต.	องค์การปกครองส่วนท้องถิ่น	
11	พิกัด	ค่าของตัวเลขที่ใช้อธิบายตำแหน่งของจุดบนระนาบหรือปริภูมิ ตัวอย่างเช่น ระดับความสูงจากน้ำทะเล ก็เป็นพิกัดอย่างหนึ่งที่อธิบายตำแหน่งของจุดเหนือระดับพื้นผิวโลก โดยกำหนดพิกัดละติจูด และลองจิจูด เป็นทศนิยม 6 หลัก	
99	อื่น ๆ ระบุ...	ขอบเขตเชิงภูมิศาสตร์หรือเชิงพื้นที่ซึ่งมิได้จัดประเภทไว้ในที่อื่น เช่น กลุ่มจังหวัด เขตปกครองพิเศษ เขตพัฒนาการท่องเที่ยว เขตส่งเสริมพิเศษ เขตสาธารณสุข เขตพื้นที่การศึกษา เป็นต้น	
98	ไม่ทราบ		

รายการที่ 12 รูปแบบการเก็บข้อมูล (data\_format)

Code List	รายการตัวเลือกเพื่อแสดงผล	คำอธิบาย	หมายเหตุ
01	Database	-	มาตรฐานรูปแบบการจัดเก็บข้อมูลโดย Dublin Core ( <a href="#">DCMI Metadata Terms</a> ) ไม่ได้กำหนดตัวเลือกสำหรับรูปแบบการเก็บข้อมูล (Format) ที่ชัดเจน คณะผู้จัดทำจึงกำหนดตัวเลือกเหล่านี้ขึ้นโดยอ้างอิงจากรูปแบบไฟล์ที่ใช้กันอย่างแพร่หลายในปัจจุบัน และประยุกต์ใช้บางรายการจากประเภทของ <a href="#">MIME</a> (Internet Media Types) ที่ Dublin Core แนะนำเป็นแนวทาง ทั้งนี้ สามารถเลือกกรอกได้มากกว่า 1 ตัวเลือก
02	CSV	-	
03	XML	-	
04	Image	-	
05	Video	-	
06	Audio	-	
07	Text	-	
08	JSON	-	
09	HTML	-	
10	XLS	-	
11	PDF	-	
12	RDF	-	
13	NoSQL	-	
14	Vector	เช่น Shapefile SVG GML	
15	Raster	เช่น GeoTiff JPEG2000	
99	อื่น ๆ ระบุ .....	-	

รายการที่ 13 หมวดหมู่ข้อมูลตามธรรมชาติข้อมูลภาครัฐ (data\_category)

Code List	รายการตัวเลือกเพื่อแสดงผล	คำอธิบาย	หมายเหตุ
1	ข้อมูลสาธารณะ	ข้อมูลที่สามารถเปิดเผยได้ สามารถนำไปใช้ได้อย่างอิสระ ไม่ว่าจะเป็นข้อมูลข่าวสาร ข้อมูลส่วนบุคคล ข้อมูลอิเล็กทรอนิกส์ เป็นต้น	อ้างอิงประกาศคณะกรรมการพัฒนารัฐบาลดิจิทัล เรื่อง ธรรมชาติข้อมูลภาครัฐ กรณีที่ชุดข้อมูลประกอบด้วย ข้อมูลมากกว่า 1 ประเภท ให้เลือกหมวดหมู่ธรรมชาติข้อมูลภาครัฐที่ต้องให้ความสำคัญสูงสุด
2	ข้อมูลส่วนบุคคล	ข้อมูลเกี่ยวกับบุคคลซึ่งทำให้สามารถระบุตัวบุคคลนั้นได้ไม่ว่าทางตรงหรือทางอ้อม แต่ไม่รวมถึงข้อมูลของผู้ถึงแก่กรรม โดยเฉพาะ (พ.ร.บ.คุ้มครองข้อมูลส่วนบุคคล พ.ศ. 2562)	
3	ข้อมูลความมั่นคง	ข้อมูลเกี่ยวกับความมั่นคงของรัฐ ที่ทำให้เกิดความสงบเรียบร้อย การมีเสถียรภาพ ความเป็นปึกแผ่น ปลอดภัยจากภัยคุกคาม เป็นต้น	
4	ข้อมูลความลับทางราชการ	ข้อมูลที่อยู่ในความครอบครองหรือควบคุมดูแลของหน่วยงานของรัฐที่มีคำสั่งไม่ให้มีการเปิดเผย และมีการกำหนดชั้นความลับของข้อมูล	

## รายการที่ 14 สัญญาอนุญาตให้ใช้ข้อมูล (right\_of\_usage)

Code List	รายการตัวเลือกเพื่อแสดงผล	คำอธิบาย	หมายเหตุ
01	Creative Commons Attributions	อนุญาตให้ผู้อื่นสามารถนำผลงานไปใช้ ทำซ้ำ แจกจ่าย หรือดัดแปลงงานนั้นได้ แต่ต้องให้เครดิตที่มาของเจ้าของผลงาน ซึ่งหากต้องการใช้ผลงานนั้นโดยไม่ให้เครดิตที่มาชื่อเจ้าของผลงานกำกับ จะต้องทำการขออนุญาตเจ้าของผลงานก่อน	<p>สำนักงานพัฒนารัฐบาล ดิจิทัล (องค์การมหาชน) หรือ สพร. ที่อ้างอิงตามหมวดหมู่ข้อมูลตามธรรมาภิบาลข้อมูลภาครัฐ</p> <p>ชื่อทางเทคนิค อ้างอิงจาก</p> <ul style="list-style-type: none"> <li>- <a href="http://opendefinition.org/licenses/">http://opendefinition.org/licenses/</a></li> <li>- <a href="https://licenses.opendefinition.org/licenses/groups/ckan.json">https://licenses.opendefinition.org/licenses/</a></li> <li>- <a href="https://docs.ckan.org/en/ckan-2.7.3/maintaining/configuration.html">https://docs.ckan.org/en/ckan-2.7.3/maintaining/configuration.html</a></li> <li>- <a href="https://creativecommons.org/">https://creativecommons.org/</a></li> </ul>
02	Creative Commons Attribution Share-Alike	อนุญาตให้ผู้อื่นสามารถนำผลงานไปใช้ ทำซ้ำ แจกจ่าย หรือดัดแปลงงานนั้นได้ แต่ผลงานที่ดัดแปลงนั้นจะต้องกำกับด้วยสัญญาอนุญาตเงื่อนไขเดียวกันกับต้นฉบับ เว้นแต่ว่าจะได้รับอนุญาตจากเจ้าของผลงานก่อน	
03	Creative Commons Non-Commercial (Any)	อนุญาตให้ผู้อื่นสามารถนำผลงานไปใช้ ทำซ้ำ แจกจ่าย หรือดัดแปลงงานนั้นได้ แต่ต้องไม่ใช่เพื่อการค้า เว้นแต่จะได้รับอนุญาตจากเจ้าของผลงานก่อน	
04	Open Data Common	อนุญาตให้ผู้อื่นสามารถนำผลงานไปใช้ ทำซ้ำ แจกจ่าย หรือดัดแปลงงานนั้นได้ โดยไม่มีข้อจำกัด ยกเว้น บางครั้งต้องให้เครดิตที่มาของเจ้าของผลงานและได้รับอนุญาตจากเจ้าของผลงานก่อน หากมีการร้องขอ	
05	GNU Free Documentation License	มีลักษณะเปิดกว้าง หรือเรียกว่า copy left โดยให้ผู้อื่นสามารถนำข้อมูลส่วนใดส่วนหนึ่ง หรือทั้งหมดไปใช้ได้ฟรีโดยมีเงื่อนไขว่า ผลงานที่สร้างใหม่ต้องใช้สัญญาอนุญาตเอกสารเสรีของกนู เช่นกัน ผลงานที่สร้างใหม่นั้นสามารถใช้ในเชิงพาณิชย์ได้ แต่ถ้ามีการขายเป็นจำนวนมากจะมีเงื่อนไขอื่นเพิ่มเติมเข้ามา สัญญาอนุญาตเอกสารเสรีของกนู ครอบคลุมสำหรับ คู่มือ คอมพิวเตอร์ ตำรา และแหล่งอ้างอิงอื่นทั้งในการเรียนการสอนและการทำงาน	
98	License not specified	ไม่สามารถระบุสัญญาอนุญาตได้	
99	Others License	สัญญาอนุญาตให้ใช้ข้อมูลอื่น ๆ เช่น Attribution, Non-Commercial, Not open, Open และ Public Domain เป็นต้น	

## คำอธิบายรายละเอียดตัวเลือก

สำหรับรายการคำอธิบายข้อมูลส่วนที่เป็นทางเลือก (Optional Metadata)

สำหรับชุดข้อมูลภาครัฐ: [ประเภทข้อมูลระเบียบ](#)

## รายการที่ 19 ผู้สนับสนุนหรือผู้ร่วมดำเนินการ (data\_support)

Code List	รายการตัวเลือกเพื่อแสดงผล	คำอธิบาย	หมายเหตุ
0	ไม่มี		เลือกรายการตัวเลือกพร้อมระบุ ชื่อองค์กร/หน่วยงาน/ผู้ให้การสนับสนุนหรือร่วมดำเนินการ ทั้งนี้ สามารถเลือกกรอกได้มากกว่า 1 ตัวเลือก
1	หน่วยงานของรัฐ	ส่วนราชการ รัฐวิสาหกิจ องค์กรมหาชน และหน่วยงานของรัฐรูปแบบใหม่ (ไม่รวมสถาบันการศึกษา)	
2	หน่วยงานเอกชน	หน่วยงานเอกชน (ไม่รวมสถาบันการศึกษา)	
3	หน่วยงาน/องค์กรระหว่างประเทศ		
4	มูลนิธิ/สมาคม		
5	สถาบันการศึกษา		
9	อื่น ๆ		

## รายการที่ 20 หน่วยที่ย่อยที่สุดของการจัดเก็บข้อมูล (data\_collect)

Code List	รายการตัวเลือกเพื่อแสดงผล	คำอธิบาย	หมายเหตุ
00	ไม่มี		รายการที่ 1-5 อ้างอิงหน่วยวิเคราะห์ทางสถิติ ของสำนักงานสถิติแห่งชาติ
01	บุคคล		
02	ครัวเรือน/ครอบครัว		
03	บ้าน/ที่อยู่อาศัย		
04	บริษัท/ห้างร้าน/สถานประกอบการ		
05	อาคาร/สิ่งปลูกสร้าง		
06	พื้นที่การเกษตร ประมง ป่าไม้		
07	สัตว์และพันธุ์พืช		
08	ขอบเขตเชิงภูมิศาสตร์หรือเชิงพื้นที่		
09	แหล่งน้ำ เช่น แม่น้ำ อ่างเก็บน้ำ		
10	เส้นทางการเดินทาง เช่น ถนน ทางรถไฟ		
98	ไม่ทราบ		
99	อื่น ๆ ระบุ .....		

มสพร. 1-2564

รายการที่ 21 ภาษาที่ใช้ (data\_language)

Code List	รายการตัวเลือกเพื่อแสดงผล	คำอธิบาย	หมายเหตุ
01	ไทย		- ตอบได้มากกว่า 1 ข้อ - อ้างอิงจากภาษาที่ใช้มากในประเทศไทย <a href="https://th.wikipedia.org/wiki/ภาษาที่ใช้ในประเทศไทย">https://th.wikipedia.org/wiki/ภาษาที่ใช้ในประเทศไทย</a>
02	อังกฤษ		
03	จีน		
04	มลายู		
05	พม่า		
06	ลาว		
07	เขมร		
08	ญี่ปุ่น		
09	เกาหลี		
10	ฝรั่งเศส		
11	เยอรมัน		
12	อารบิก		
98	ไม่ทราบ		
99	อื่น ๆ ระบุ .....		

**คำอธิบายรายละเอียดตัวเลือก**  
**สำหรับรายการคำอธิบายข้อมูลส่วนที่เป็นทางเลือก (Optional Metadata)**  
**สำหรับชุดข้อมูลภาครัฐ: ประเภทข้อมูลสถิติ**

**รายการที่ 20 การจัดจำแนก (disaggregation)**

Code List	รายการตัวเลือกเพื่อแสดงผล	คำอธิบาย	หมายเหตุ
00	ไม่มี		<ul style="list-style-type: none"> <li>- สามารถตอบได้มากกว่า 1 คำตอบ</li> <li>- อ้างอิงจากการรวบรวมการจัดจำแนกที่ใช้มากในการจัดทำสถิติทางการ สำนักงานสถิติแห่งชาติ</li> </ul>
01	เพศ		
02	อายุ/กลุ่มอายุ		
03	สถานภาพสมรส		
04	ศาสนา		
05	ระดับการศึกษา		
06	อาชีพ		
07	สถานภาพการทำงาน		
08	อุตสาหกรรม/ประเภทกิจการ		
09	รายได้		
10	ขอบเขตเชิงภูมิศาสตร์หรือเชิงพื้นที่		
11	ผลิตภัณฑ์		
98	ไม่ทราบ		
99	อื่น ๆ ระบุ .....	ข้อมูลจัดจำแนกด้วยมิติอื่น ๆ ซึ่งมีได้จัดประเภทไว้ในที่อื่น โดยสามารถระบุได้มากกว่า 1 การจัดจำแนกโดยใช้เครื่องหมาย “,” คั่นระหว่างการจัดจำแนก เช่น ประเภทค่าใช้จ่าย, ประเภทสวัสดิการ	



## รายการที่ 22 หน่วยตัวคูณ (unit\_of\_multiplier)

Code List	รายการตัวเลือกเพื่อแสดงผล	คำอธิบาย	หมายเหตุ
00	หน่วย	Units หรือ $10^0$	อ้างอิงตาม Code list for concept "Unit Multiplier" as written in SDMX cross-domain code list. Version 1.1
01	สิบ	Tens หรือ $10^1$	
02	ร้อย	Hundreds หรือ $10^2$	
03	พัน	Thousands หรือ $10^3$	
04	หมื่น	Tens of thousands หรือ $10^4$	
05	แสน	Hundreds of thousands หรือ $10^5$	
06	ล้าน	Millions หรือ $10^6$	
07	สิบล้าน	Tens of Millions หรือ $10^7$	
08	ร้อยล้าน	Hundreds of Millions หรือ $10^8$	
09	พันล้าน	Billions หรือ $10^9$	
10	หมื่นล้าน	Tens of Billions หรือ $10^{10}$	
11	แสนล้าน	Hundreds of Billions หรือ $10^{11}$	
12	ล้านล้าน	Trillions หรือ $10^{12}$	
98	ไม่ทราบ	-	
99	อื่น ๆ ระบุ .....	ข้อมูลจัดจำแนกด้วยมิติอื่น ๆ ซึ่งมิได้จัดประเภทไว้ในที่อื่น โดยสามารถระบุได้มากกว่า 1 การจัดจำแนกโดยใช้เครื่องหมาย “,”” คั่นระหว่างการจัดจำแนก เช่น ประเภทค่าใช้จ่าย, ประเภทสวัสดิการที่ได้รับ	

## คำอธิบายรายละเอียดตัวเลือก

สำหรับรายการคำอธิบายข้อมูลส่วนที่เป็นทางเลือก (Optional Metadata)

สำหรับชุดข้อมูลภาครัฐ: ประเภทข้อมูลภูมิศาสตร์สารสนเทศ

## รายการที่ 16 ชุดข้อมูลภูมิศาสตร์ (geographic\_data\_set)

Code list	รายการตัวเลือกเพื่อแสดงผล	คำอธิบาย	หมายเหตุ
01	ชั้นข้อมูลแปลงที่ดิน	ข้อมูลที่แสดงพื้นที่บนพื้นผิวโลกที่มีการถือครองโดยภาครัฐและเอกชน	อ้างอิงจาก Fundamental Geographic Data Set <a href="http://www.ngis.go.th/home/wp-content/uploads/2019/03/FundamentalGeographicDataSet_FGDS.pdf">http://www.ngis.go.th/home/wp-content/uploads/2019/03/FundamentalGeographicDataSet_FGDS.pdf</a>
02	ชั้นข้อมูลขอบเขตการปกครอง	ข้อมูลที่ประกอบด้วยรูปลักษณ์ทางภูมิศาสตร์ 4 รายการ ได้แก่ หมุดหลักเขตการปกครอง เส้นเขตการปกครอง พื้นที่การปกครอง และจุดแทนพื้นที่การปกครอง	
03	ชั้นข้อมูลเส้นทางคมนาคม	ชั้นข้อมูลที่เป็นสื่อกลางสำหรับการแลกเปลี่ยนและการใช้ประโยชน์ร่วมกันในงานด้านการคมนาคม ประกอบด้วยรูปลักษณ์ทางภูมิศาสตร์ 12 รายการ ได้แก่ ขอบถนน จุดคมนาคม ถนน สะพาน อุโมงค์และทางลอด จุดกลับรถ จุดทางแยก/จุดตัด เส้นทางรถไฟ จุดสนใจ เส้นทางเดินเรือ และข้อมูลอาณัติสัญญาณ	
04	ชั้นข้อมูลชุมชน/อาคาร	ชั้นข้อมูลที่ใช้จัดเก็บข้อมูลที่เกี่ยวข้องกับพื้นที่ที่มีการก่อสร้างโดยมนุษย์ ในรูปของโรงเรียน ร้าน หรือรูปแบบอื่นสำหรับการใช้สอยและมักมีคนอยู่เสมอ ประกอบด้วยรูปลักษณ์ทางภูมิศาสตร์ 4 รายการ คือ อาคาร สิ่งปลูกสร้าง สถานที่อ้างอิง และเขตชุมชน	
05	ชั้นข้อมูลป่าไม้	ชั้นข้อมูลป่าไม้ประกอบด้วย (1) พื้นที่ป่าไม้ตามกฎหมาย Legal forest area) ที่จัดเก็บในรูปพื้นที่รูปปิด (polygon) เพื่อแสดงขอบเขตพื้นที่ป่าไม้ตามกฎหมายที่ถูกประกาศจัดตั้งขึ้นภายใต้กฎหมายเฉพาะ ได้แก่ อุทยานแห่งชาติ เขตรักษาพันธุ์สัตว์ป่า และป่าสงวนแห่งชาติและ (2) พื้นที่ป่าไม้ตามสภาพ Existing Forest area) ที่จัดเก็บในรูปพื้นที่รูปปิดสำหรับแสดงขอบเขตการปกคลุมของป่าไม้ที่เกิดขึ้นเองในธรรมชาติหรือโดยมนุษย์สร้างขึ้น ซึ่งได้จากการวิเคราะห์และแปลตีความข้อมูลภาพถ่ายจากดาวเทียม ภาพถ่ายทางอากาศ หรือการสำรวจข้อมูลภาคสนาม	
06	ชั้นข้อมูลการใช้ประโยชน์ที่ดิน	ข้อมูลที่แสดงลักษณะของพื้นที่ที่มนุษย์เข้าไปครอบครองแล้วมีการจัดการเปลี่ยนแปลงพื้นที่ หรือมีการทำกิจกรรมต่าง ๆ เพื่อสนองความต้องการของมนุษย์ เช่น การใช้พื้นที่เป็นพื้นที่เกษตรกรรม พื้นที่กักเก็บน้ำ ใช้เป็นที่ตั้งบ้านเรือนที่อยู่อาศัย หรือเป็นที่ตั้งเขตอุตสาหกรรม	

Code list	รายการตัวเลือก เพื่อแสดงผล	คำอธิบาย	หมายเหตุ
07	ชั้นข้อมูลแหล่งน้ำ	<p>ข้อมูลที่แสดงบริเวณที่มีการสะสมของน้ำบนพื้นผิวโลก แบ่งได้สองประเภทตามการกำเนิดคือ แหล่งน้ำธรรมชาติ เช่น แม่น้ำ หนอง บึง และน้ำบาดาล เป็นต้น และแหล่งน้ำที่มนุษย์สร้างขึ้น เช่น อ่างเก็บน้ำ บ่อน้ำในไร่นา บ่อน้ำบาดาล และคลองชลประทาน เป็นต้น</p> <p>นอกจากนี้ยังสามารถแบ่งตามการเคลื่อนที่ของน้ำ เช่น แม่น้ำและคลอง กล่าวถึงแหล่งน้ำที่มีการไหลจากที่หนึ่งไปอีกที่หนึ่ง ในขณะที่ทะเลสาบ น้ำจะไม่มีการไหลไปแหล่งอื่น แหล่งน้ำที่มีการสัญจรจะถูกเรียกว่าเส้นทางน้ำ ชั้นข้อมูลแหล่งน้ำประกอบด้วยรูปลักษณะทางภูมิศาสตร์ 3 กลุ่ม คือ 1.แหล่งน้ำธรรมชาติ 2.สิ่งก่อสร้างในลำน้ำ 3.แหล่งน้ำที่มนุษย์สร้างขึ้น</p>	
08	ชั้นข้อมูลอุทกศาสตร์	<p>ชั้นข้อมูลอุทกศาสตร์เป็นการนำข้อมูลที่อยู่ในทะเลและบนบกบางส่วน ทั้งในส่วนที่มนุษย์สร้างขึ้น เช่น ท่าเรือ หรือประการและเกิดขึ้นเองตามธรรมชาติ เช่น แนวโซดหิน สันดอน เป็นต้น มีวัตถุประสงค์ในการจัดทำเพื่อความปลอดภัยในการเดินเรือเพื่อสนับสนุนการพัฒนาประเทศในด้านการคมนาคมทางทะเล</p>	
09	ชั้นข้อมูลหมวดหลักฐานแผนที่	<p>ข้อมูลที่แสดงหมวดที่จัดสร้างขึ้นอย่างมั่นคง แข็งแรง และมีการรังวัดค่าพิกัดตำแหน่งที่มีความถูกต้องสูงชั้นข้อมูลหมวดหลักฐานแผนที่ประกอบด้วยรูปลักษณะทางภูมิศาสตร์ (geographic feature) 4 รายการ ได้แก่ หมวดหลักฐานทางราบ หมวดหลักฐานทางตั้ง หมวดหลักฐานสามมิติ และจุดบังคับภาพถ่าย โดยมีข้อมูลลักษณะประจำที่สำคัญคือ รหัสหมายเลขประจำหมวดฯ คำอธิบายและภาพแผนที่ที่ตั้งของหมวด ค่าพิกัดของหมวดฯ หน่วยงานที่รับผิดชอบ ระดับความถูกต้องของค่าพิกัดหมวดฯ และระดับชั้นงานของการสำรวจรังวัดหมวดฯ นั้น</p>	
10	ชั้นข้อมูลความสูงภูมิประเทศเชิงตัวเลข	<p>ข้อมูลที่ใช้แสดงลักษณะความสูงภูมิประเทศเชิงเลขในพื้นที่แห่งหนึ่งโดยการบันทึกค่าระดับของกลุ่มของจุดที่มีระยะห่างระหว่างจุดคงที่ ครอบคลุมพื้นที่นั้น ๆ ลงในแฟ้มข้อมูลคอมพิวเตอร์</p>	
11	ชั้นข้อมูลภาพแผนที่ภูมิประเทศ	<p>ข้อมูลภาพ (image) ของแผนที่ภูมิประเทศมาตราส่วนหลักของประเทศไทย ที่มีแหล่งข้อมูลนำเข้าที่ได้มาตรฐานและครบถ้วนในรายละเอียดของแผนที่ภูมิประเทศ</p>	

Code list	รายการตัวเลือกเพื่อแสดงผล	คำอธิบาย	หมายเหตุ
12	ชั้นข้อมูลแผนที่ภาพถ่ายทางอากาศ	ภาพราสเตอร์ของภาพถ่ายทางอากาศที่ผ่านการกระบวนการตัดแก้ (rectified) ผลกระทบจากการถ่ายภาพเอียง (tilted) และความสูงของภูมิประเทศ (relief displacement) โดยอ้างอิงกับระบบพิกัดโลกเรียบร้อยแล้ว ซึ่งในที่นี้จะหมายถึงแผนที่ภาพถ่ายทางอากาศมาตราส่วน 1:4,000 1:10,000 1:25,000 1:50,000 1:250,000	
13	ชั้นข้อมูลภาพวาดดาวเทียมตัดแก้	ภาพราสเตอร์ของข้อมูลภาพถ่ายจากดาวเทียมที่ผ่านการกระบวนการตัดแก้ทางด้านตำแหน่ง (geometric rectification) แล้ว	

รายการที่ 17 มาตราส่วนของชุดข้อมูล (equivalent\_scale)

Code List	รายการตัวเลือกเพื่อแสดงผล	คำอธิบาย	หมายเหตุ
01	1:4,000		อ้างอิงจาก Fundamental Geographic Data Set
02	1:10,000		
03	1:25,000		
04	1:50,000		
05	1:250,000		
99	อื่น ๆ ระบุ.....		

แบบฟอร์มรายชื่อชุดข้อมูลที่มีสัมพันธ์กับประเด็นยุทธศาสตร์หรือประเด็นสำคัญ (Pain Point) ที่ผู้บริหารในจังหวัดให้ความสนใจ

ตาราง 1. แสดงรายการชุดข้อมูลภายใต้ประเด็นยุทธศาสตร์หรือประเด็นสำคัญ (Pain Point)

ประเด็นยุทธศาสตร์ หรือประเด็นสำคัญ (Pain Point)	รหัสชุดข้อมูล (ถ้ามี)	รายการชุดข้อมูล		เจ้าของข้อมูล (Data Owner)	ส่วนราชการ			
		รหัสชุดข้อมูล	ชื่อชุดข้อมูล		ราชการบริหารส่วนกลาง	ราชการส่วนกลางที่ตั้งในภูมิภาค	ราชการบริหารส่วนภูมิภาค	ราชการบริหารส่วนท้องถิ่น
การแก้ไขปัญหาภัยแล้ง		DataSet_10_01	ข้อมูลการใช้น้ำประปา	การประปาส่วนภูมิภาคสาขาเพชรบูรณ์				
		DataSet_10_02	แผนเผชิญเหตุภัยแล้ง	สำนักงานป้องกันและบรรเทาสาธารณภัยจังหวัดเพชรบูรณ์			/	
		DataSet_10_03	การขึ้นทะเบียนเกษตรกร	สำนักงานเกษตรจังหวัดเพชรบูรณ์			/	
		DataSet_10_04	การให้ความช่วยเหลือเกษตรกรผู้ประสบภัยพิบัติกรณีฉุกเฉิน (ด้านพืช)	สำนักงานเกษตรจังหวัดเพชรบูรณ์			/	
		DataSet_10_05	โครงการชลประทานขนาดเล็ก	โครงการชลประทานเพชรบูรณ์		/		
		DataSet_10_06	ข้อมูลอ่างเก็บน้ำขนาดกลาง	โครงการชลประทานเพชรบูรณ์		/		
		DataSet_10_07	โครงการชลประทานอันเนื่องมาจากพระราชดำริ	โครงการชลประทานเพชรบูรณ์		/		
		DataSet_10_08	จำนวนบ่อน้ำบาดาลและการใช้น้ำบาดาล	สำนักงานทรัพยากรธรรมชาติและสิ่งแวดล้อมจังหวัดเพชรบูรณ์			/	
		DataSet_10_09	การเก็บค่าใช้น้ำบาดาล	สำนักงานทรัพยากรธรรมชาติและสิ่งแวดล้อมจังหวัดเพชรบูรณ์			/	
		DataSet_10_10	ข้อมูลพื้นฐานจังหวัด	จัดทำการปกครองจังหวัดเพชรบูรณ์			/	
		DataSet_10_11	พื้นที่เสี่ยงภัยแล้ง	สำนักงานป้องกันและบรรเทาสาธารณภัยจังหวัดเพชรบูรณ์			/	
		DataSet_10_12	พื้นที่ประสบภัยแล้ง	สำนักงานป้องกันและบรรเทาสาธารณภัยจังหวัดเพชรบูรณ์			/	
		DataSet_10_13	ปริมาณน้ำฝน	สถานีอุตุนิยมวิทยาจังหวัดเพชรบูรณ์		/		
		DataSet_10_14	ประปาหมู่บ้าน	สำนักงานส่งเสริมการปกครองท้องถิ่นจังหวัดเพชรบูรณ์			/	
		DataSet_10_15	ทะเบียนรายชื่อกลุ่มเป้าหมายแปลงโคก หนอง นา	สำนักงานพัฒนาชุมชนจังหวัดเพชรบูรณ์			/	
		DataSet_10_16	ชั้นความเหมาะสม ( zoning ) ของพื้นที่ปลูกพืชเศรษฐกิจ	สถานีพัฒนาที่ดินเพชรบูรณ์			/	
		DataSet_10_17	สถานีฝนไร่นา (บ่อเจ็บ)	สถานีพัฒนาที่ดินเพชรบูรณ์			/	
		DataSet_10_18	พื้นที่แล้งซ้ำซาก	สถานีพัฒนาที่ดินเพชรบูรณ์			/	
		DataSet_10_19	เนื้อที่เพาะปลูกข้าวนาปี เนื้อที่เก็บเกี่ยว ผลผลิต และผลผลิตเฉลี่ยต่อไร่	สำนักงานเกษตรจังหวัดเพชรบูรณ์			/	
		DataSet_10_20	เนื้อที่เพาะปลูกข้าวนาปรัง เนื้อที่เก็บเกี่ยว ผลผลิต และผลผลิตเฉลี่ยต่อไร่	สำนักงานเกษตรจังหวัดเพชรบูรณ์			/	
		DataSet_10_21	เนื้อที่เพาะปลูกข้าวไร่ เนื้อที่เก็บเกี่ยว ผลผลิต และผลผลิตเฉลี่ยต่อไร่	สำนักงานเกษตรจังหวัดเพชรบูรณ์			/	
		DataSet_10_22	เนื้อที่เพาะปลูกพืชไร่ เนื้อที่เก็บเกี่ยว ผลผลิต และผลผลิตเฉลี่ยต่อไร่	สำนักงานเกษตรจังหวัดเพชรบูรณ์			/	
		DataSet_10_23	เนื้อที่เพาะปลูกพืชผัก เนื้อที่เก็บเกี่ยว ผลผลิต และผลผลิตเฉลี่ยต่อไร่	สำนักงานเกษตรจังหวัดเพชรบูรณ์			/	
		DataSet_10_24	เนื้อที่เพาะปลูกไม้ผลและไม้ยืนต้น เนื้อที่เก็บเกี่ยว ผลผลิต และผลผลิตเฉลี่ยต่อไร่	สำนักงานเกษตรจังหวัดเพชรบูรณ์			/	
		DataSet_10_25	ชุดข้อมูลในพื้นที่เกษตรวนเกษตรชลประทาน	กรมทรัพยากรน้ำ	/			
					1	4	19	0

รัฐวิสาหกิจ

Template 2 แบบฟอร์มคำอธิบายข้อมูล (Metadata) ที่สอดคล้องตามมาตรฐานที่ สพร. กำหนด

ประเภทข้อมูลระเบียบ หมายถึง ข้อมูลระเบียบ (Record) ที่ได้จากระบบฐานข้อมูลทะเบียนหรือจากการบริหารงานของหน่วยงาน และที่ได้จากการสำมะโน/สำรวจด้วยตัวอย่าง

รายการคำอธิบายข้อมูลส่วนหลัก (Mandatory Metadata)

รหัสชุดข้อมูลตามที่กำหนดใน	1. ประเภทข้อมูล	2. ชื่อชุดข้อมูล	3. องค์กร	4. ชื่อผู้ติดต่อ
Temp1_Dataset	(เลือกจากตัวเลือก)	(กรอกชื่อชุดข้อมูล)	(กรอกชื่อองค์กร)	(กรอกชื่อกอง/สำนัก/ฝ่าย)
DataSet_10_09	ข้อมูลระเบียบ	การเก็บค่าใช้น้ำบาดาล	สำนักงานทรัพยากรธรรมชาติและสิ่งแวดล้อมจังหวัดเพชรบูรณ์	ส่วนทรัพยากรน้ำ
DataSet_10_15	ข้อมูลระเบียบ	ทะเบียนรายชื่อกลุ่มเป้าหมายแปลงโคก หนอง นา	สำนักงานพัฒนาชุมชนจังหวัดเพชรบูรณ์	กลุ่มงานส่งเสริมการพัฒนาชุมชน
DataSet_10_16	ข้อมูลระเบียบ	ชั้นความเหมาะสม (zoning) ของพื้นที่ปลูกพืชเศรษฐกิจ	สถานีพัฒนาที่ดินเพชรบูรณ์	ฝ่ายวิชาการเพื่อการพัฒนาที่ดิน
DataSet_10_18	ข้อมูลระเบียบ	พื้นที่แล้งซ้ำซาก	สถานีพัฒนาที่ดินเพชรบูรณ์	ฝ่ายวิชาการเพื่อการพัฒนาที่ดิน

5. อีเมลผู้ติดต่อ	6. คำสำคัญ	7. รายละเอียด	8. วัตถุประสงค์
(กรอกอีเมลกอง/สำนัก/ฝ่าย)	(กรอกหัวข้อ คำ วลี แท็ก)	(กรอกคำอธิบาย)	(เลือกจากตัวเลือกและตอบได้มากกว่า 1 ข้อ)
<a href="mailto:groundwater_phetchabun@hotmail.com">groundwater_phetchabun@hotmail.com</a>	น้ำบาดาล	ข้อมูลค่าใช้จ่ายในการใช้น้ำบาดาล (เฉพาะบ่อธุรกิจ)	พันธกิจหน่วยงาน
<a href="mailto:cdd01_phet@hotmail.co.th">cdd01_phet@hotmail.co.th</a>	โคกหนองนา	ทะเบียนรายชื่อกลุ่มเป้าหมายแปลงโคก หนอง นา ตามโครงการพัฒนาคุณภาพชีวิตตามหลักทฤษฎีใหม่ ประยุกต์สู่ "โคก หนอง นา โมเดล"	พันธกิจหน่วยงาน
<a href="mailto:pbn01@ldd.go.th">pbn01@ldd.go.th</a>	zoning	ชั้นความเหมาะสม (zoning) ของพื้นที่ปลูกพืชเศรษฐกิจ ได้แก่ ข้าว, ข้าวโพด, อ้อย, มันสำปะหลัง	พันธกิจหน่วยงาน
<a href="mailto:pbn01@ldd.go.th">pbn01@ldd.go.th</a>	พื้นที่แล้งซ้ำซาก	พื้นที่แล้งซ้ำซากคำนวณจากโปรแกรมสารสนเทศภูมิศาสตร์	พันธกิจหน่วยงาน

9.1 หน่วยความถี่ของการปรับปรุงข้อมูล	9.2 ค่าความถี่ของการปรับปรุงข้อมูล	10. ขอบเขตเชิงภูมิศาสตร์หรือเชิงพื้นที่
(เลือกจากตัวเลือก)	(กรอกค่าตัวเลข)	(เลือกจากตัวเลือก)
ปี	1	จังหวัด
ปี	1	หมู่บ้าน
ไม่มีการปรับปรุงหลังจากการจัดเก็บข้อมูล	-	ตำบล
ไม่มีการปรับปรุงหลังจากการจัดเก็บข้อมูล	-	ตำบล



11. แหล่งที่มา	12. รูปแบบการเก็บข้อมูล	13. หมวดหมู่ข้อมูลตามธรรมาภิบาลข้อมูลภาครัฐ
(กรอกคำอธิบาย)	(เลือกจากตัวเลือกและตอบได้มากกว่า 1 ข้อ)	(เลือกจากตัวเลือก)
ระบบสารสนเทศเพื่อการควบคุมกิจการน้ำบาดาล	CSV	ข้อมูลสาธารณะ
โครงการพัฒนาพื้นที่ต้นแบบการพัฒนาคุณภาพชีวิตตามหลักทฤษฎีใหม่ ประยุกต์สู่ "โคก หนอง นา โมเดล"	XLS,CSV	ข้อมูลสาธารณะ
โครงการบริหารจัดการพื้นที่เกษตรตามแผนที่การเกษตรเชิงรุก	XLS,CSV	ข้อมูลสาธารณะ
คำนวณจากโปรแกรมสารสนเทศภูมิศาสตร์	XLS,CSV	ข้อมูลสาธารณะ

	รายการคำอธิบายข้อมูลส่วนที่เป็นทางเลือก				
14. สัญญาอนุญาตให้ใช้ข้อมูล	15. เงื่อนไขในการเข้าถึงข้อมูล	16. วันที่เริ่มต้นสร้าง	17. วันที่ปรับปรุงข้อมูลล่าสุด	18. URL	19. ผู้สนับสนุนหรือผู้ร่วมดำเนินการ
(เลือกจากตัวเลือก)	(กรอกคำอธิบาย)	YYYY-MM-DD ในรูปแบบปี พ.ศ.	YYYY-MM-DD ในรูปแบบปี พ.ศ.	(กรอก URL)	(เลือกจากตัวเลือก)
Open Data Common	ไม่มี				
Open Data Common	ไม่มี				
Open Data Common	ไม่มี				
Open Data Common	ไม่มี				

เลือก (Optional Metadata)			
20. หน่วยที่ย่อยที่สุดของการ จัดเก็บข้อมูล	21. ภาษาที่ใช้	22.ชุดข้อมูลที่มีคุณค่าสูง	23.ข้อมูลอ้างอิง
(เลือกจากตัวเลือก)	(เลือกจากตัวเลือกและตอบได้มากกว่า 1 ข้อ)	(เลือกจากตัวเลือก)	(เลือกจากตัวเลือก)
บริษัท/ห้างร้าน/สถานประกอบการ	ไทย		
	ไทย		
	ไทย		
	ไทย		

Template 2 แบบฟอร์มคำอธิบายข้อมูล (Metadata) ที่สอดคล้องตามมาตรฐานที่ สพร. กำหนด

ประเภทข้อมูลสถิติ หมายถึง ข้อความหรือตัวเลขที่แสดงผลที่ประมวลจากข้อมูลที่เกี่ยวข้องได้

รายการคำอธิบายข้อมูลส่วนหลัก (Mandatory Metadata)

รหัสชุดข้อมูลตามที่กำหนดใน	1. ประเภทข้อมูล	2. ชื่อชุดข้อมูล	3. องค์กร
Temp1_Dataset	(เลือกจากตัวเลือก)	(กรอกชื่อชุดข้อมูล)	(กรอกชื่อองค์กร)
DataSet_10_03	ข้อมูลสถิติ	การขึ้นทะเบียนเกษตรกร	สำนักงานเกษตรจังหวัดเพชรบูรณ์
DataSet_10_04	ข้อมูลสถิติ	การให้ความช่วยเหลือเกษตรกรผู้ประสบภัยพิบัติกรณีฉุกเฉิน (ด้านพืช)	สำนักงานเกษตรจังหวัดเพชรบูรณ์
DataSet_10_08	ข้อมูลสถิติ	จำนวนบ่อน้ำบาดาลและการใช้น้ำบาดาล	สำนักงานทรัพยากรธรรมชาติและสิ่งแวดล้อมจังหวัดเพชรบูรณ์
DataSet_10_10	ข้อมูลสถิติ	ข้อมูลพื้นฐานจังหวัด	ที่ทำการปกครองจังหวัดเพชรบูรณ์
DataSet_10_11	ข้อมูลสถิติ	พื้นที่เสี่ยงภัยแล้ง	สำนักงานป้องกันและบรรเทาสาธารณภัยจังหวัดเพชรบูรณ์
DataSet_10_12	ข้อมูลสถิติ	พื้นที่ประสบภัยแล้ง	สำนักงานป้องกันและบรรเทาสาธารณภัยจังหวัดเพชรบูรณ์

Template 2 แบบฟอร์มคำอธิบายข้อมูล (Metadata) ที่สอดคล้องตามมาตรฐานที่ สพร. กำหนด

ประเภทข้อมูลสถิติ หมายถึง ข้อความหรือตัวเลขที่แสดงผลที่ประมวลจากข้อมูลที่เกิดขึ้นรวบรวมได้

รายการคำอธิบายข้อมูลส่วนหลัก (Mandatory Metadata)

รหัสชุดข้อมูลตามที่กำหนดใน	1. ประเภทข้อมูล	2. ชื่อชุดข้อมูล	3. องค์กร
Temp1_Dataset	(เลือกจากตัวเลือก)	(กรอกชื่อชุดข้อมูล)	(กรอกชื่อองค์กร)
DataSet_10_13	ข้อมูลสถิติ	ปริมาณน้ำฝน	สถานีอุตุนิยมวิทยาจังหวัดเพชรบูรณ์
DataSet_10_14	ข้อมูลสถิติ	ประปาหมู่บ้าน	สำนักงานส่งเสริมการปกครองท้องถิ่นจังหวัดเพชรบูรณ์
DataSet_10_19	ข้อมูลสถิติ	เนื้อที่เพาะปลูกข้าวนาปี เนื้อที่เก็บเกี่ยว ผลผลิต และผลผลิตเฉลี่ยต่อไร่	สำนักงานเกษตรจังหวัดเพชรบูรณ์
DataSet_10_20	ข้อมูลสถิติ	เนื้อที่เพาะปลูกข้าวนาปรัง เนื้อที่เก็บเกี่ยว ผลผลิต และผลผลิตเฉลี่ยต่อไร่	สำนักงานเกษตรจังหวัดเพชรบูรณ์
DataSet_10_21	ข้อมูลสถิติ	เนื้อที่เพาะปลูกข้าวไร่ เนื้อที่เก็บเกี่ยว ผลผลิต และผลผลิตเฉลี่ยต่อไร่	สำนักงานเกษตรจังหวัดเพชรบูรณ์
DataSet_10_22	ข้อมูลสถิติ	เนื้อที่เพาะปลูกพืชไร่ เนื้อที่เก็บเกี่ยว ผลผลิต และผลผลิตเฉลี่ยต่อไร่	สำนักงานเกษตรจังหวัดเพชรบูรณ์
DataSet_10_23	ข้อมูลสถิติ	เนื้อที่เพาะปลูกพืชผัก เนื้อที่เก็บเกี่ยว ผลผลิต และผลผลิตเฉลี่ยต่อไร่	สำนักงานเกษตรจังหวัดเพชรบูรณ์
DataSet_10_24	ข้อมูลสถิติ	เนื้อที่เพาะปลูกไม้ผลและไม้ยืนต้น เนื้อที่เก็บเกี่ยว ผลผลิต และผลผลิตเฉลี่ยต่อไร่	สำนักงานเกษตรจังหวัดเพชรบูรณ์

4. ชื่อผู้ติดต่อ	5. อีเมลผู้ติดต่อ	6. คำสำคัญ	7. รายละเอียด	8. วัตถุประสงค์
(กรอกชื่อกอง/สำนัก/ฝ่าย)	(กรอกอีเมลกอง/สำนัก/ฝ่าย)	(กรอกหัวข้อ คำ วลี แท็ก)	(กรอกคำอธิบาย)	(เลือกจากตัวเลือกและตอบได้มากกว่า 1 ข้อ)
กลุ่มยุทธศาสตร์และสารสนเทศ	<a href="mailto:phetchabun.doe.03@gmail.com">phetchabun.doe.03@gmail.com</a>	ทะเบียนเกษตรกร	ข้อมูลการขึ้นทะเบียนเกษตรกร เฉพาะที่ขึ้นทะเบียนเกษตรกรกับกรมส่งเสริมการเกษตรเท่านั้น	พันธกิจหน่วยงาน
กลุ่มส่งเสริมและพัฒนาเกษตรกร	<a href="mailto:phetchabun.doe.02@gmail.com">phetchabun.doe.02@gmail.com</a>	เกษตรกรผู้ประสบภัยภัยพิบัติ	ข้อมูลการให้ความช่วยเหลือเกษตรกรผู้ประสบภัยพิบัติกรณีฉุกเฉิน (ด้านพืช)	พันธกิจหน่วยงาน
ส่วนทรัพยากรน้ำ	<a href="mailto:groundwater_phetchabun@hotmail.com">groundwater_phetchabun@hotmail.com</a>	การใช้น้ำบาดาล, บ่อน้ำบาดาล	ข้อมูลขออนุญาตเจาะน้ำบาดาล และการใช้น้ำบาดาล	พันธกิจหน่วยงาน
ที่ทำการปกครองจังหวัดเพชรบูรณ์	<a href="mailto:dopapbn@hotmail.com">dopapbn@hotmail.com</a>	จำนวนตำบล, จำนวนประชากร, จำนวนหมู่บ้าน, จำนวนหลังคาเรือน, จำนวนอำเภอ, จำนวนเทศบาล, พื้นที่ของจังหวัด	ประกอบด้วย เช่น ข้อมูลจำนวนอำเภอ พื้นที่ของจังหวัด จำนวนตำบล จำนวนหมู่บ้าน จำนวนเทศบาล จำนวนประชากร และจำนวนหลังคาเรือน เป็นต้น	พันธกิจหน่วยงาน
ฝ่ายป้องกันและปฏิบัติการ	<a href="mailto:ddpmphetbun@gmail.com">ddpmphetbun@gmail.com</a>	พื้นที่เสี่ยงภัยแล้ง	พื้นที่ได้รับความเสียหายจากความแห้งแล้งของลมฟ้าอากาศ อันเกิดจากการที่มีปริมาณฝนน้อย หรือฝนไม่ตกเป็นระยะเวลานาน และครอบคลุมพื้นที่เป็นบริเวณกว้าง ทำให้เกิดการขาดแคลนน้ำดื่ม น้ำใช้	พันธกิจหน่วยงาน
ฝ่ายป้องกันและปฏิบัติการ	<a href="mailto:ddpmphetbun@gmail.com">ddpmphetbun@gmail.com</a>	พื้นที่คาดการณ์ประสบภัยแล้ง, พื้นที่ประสบภัยแล้ง	พื้นที่คาดการณ์ตามแผนเผชิญเหตุภัยแล้ง	พันธกิจหน่วยงาน

4. ชื่อผู้ติดต่อ	5. อีเมลผู้ติดต่อ	6. คำสำคัญ	7. รายละเอียด	8. วัตถุประสงค์
(กรอกชื่อกอง/สำนัก/ฝ่าย)	(กรอกอีเมลกอง/สำนัก/ฝ่าย)	(กรอกหัวข้อ คำ วลี แท็ก)	(กรอกคำอธิบาย)	(เลือกจากตัวเลือกและตอบได้มากกว่า 1 ข้อ)
สถานีอุตุนิยมวิทยาจังหวัดเพชรบูรณ์	<a href="mailto:s48379@metnet.tmd.go.th">s48379@metnet.tmd.go.th</a>	ปริมาณน้ำฝน,ปริมาณน้ำฝนรายเดือน,ปริมาณน้ำฝนสะสม,ปริมาณน้ำฝนเฉลี่ยรายปี	ข้อมูลปริมาณน้ำฝน โดยรวบรวมข้อมูลจากสถานีอุตุนิยมวิทยาเพชรบูรณ์	พันธกิจหน่วยงาน
กลุ่มงานส่งเสริมและพัฒนาท้องถิ่น	<a href="mailto:pbnlocal@gmail.com">pbnlocal@gmail.com</a>	ประปาหมู่บ้าน	ระบบประปาที่ใช้น้ำบาดาล หรือน้ำผิวดิน เป็นแหล่งน้ำดิบ มีอัตราการผลิตไม่เกิน 50 ลบ.ม.ต่อชั่วโมง มีระบบการทำงานแบบง่าย ไม่ซับซ้อนให้บริการแก่ประชาชนในชนบท หรือบางพื้นที่ของเขตเมือง เป็นระบบประปาที่อยู่ภายใต้การดูแลขององค์กรปกครองส่วนท้องถิ่น	พันธกิจหน่วยงาน
กลุ่มยุทธศาสตร์และสารสนเทศ	<a href="mailto:phetchabun.doae.03@gmail.com">phetchabun.doae.03@gmail.com</a>	ข้าวนาปี	ข้อมูลการผลิตสินค้าเกษตรข้าวนาปี	พันธกิจหน่วยงาน
กลุ่มยุทธศาสตร์และสารสนเทศ	<a href="mailto:phetchabun.doae.03@gmail.com">phetchabun.doae.03@gmail.com</a>	ข้าวนาปรัง	ข้อมูลการผลิตสินค้าเกษตรข้าวนาปรัง	พันธกิจหน่วยงาน
กลุ่มยุทธศาสตร์และสารสนเทศ	<a href="mailto:phetchabun.doae.03@gmail.com">phetchabun.doae.03@gmail.com</a>	ข้าวไร่	ข้อมูลการผลิตสินค้าเกษตรข้าวไร่	พันธกิจหน่วยงาน
กลุ่มยุทธศาสตร์และสารสนเทศ	<a href="mailto:phetchabun.doae.03@gmail.com">phetchabun.doae.03@gmail.com</a>	พืชไร่	ข้อมูลการผลิตสินค้าเกษตรพืชไร่	พันธกิจหน่วยงาน
กลุ่มยุทธศาสตร์และสารสนเทศ	<a href="mailto:phetchabun.doae.03@gmail.com">phetchabun.doae.03@gmail.com</a>	พืชผัก	ข้อมูลการผลิตสินค้าเกษตรพืชผัก	พันธกิจหน่วยงาน
กลุ่มยุทธศาสตร์และสารสนเทศ	<a href="mailto:phetchabun.doae.03@gmail.com">phetchabun.doae.03@gmail.com</a>	ไม้ผลและไม้ยืนต้น	ข้อมูลการผลิตสินค้าเกษตรไม้ผลและไม้ยืนต้น	พันธกิจหน่วยงาน

9.1 หน่วยความถี่ของการปรับปรุงข้อมูล (เลือกจากตัวเลือก)	9.2 ค่าความถี่ของการปรับปรุงข้อมูล (กรอกค่าตัวเลข)	10. ขอบเขตเชิงภูมิศาสตร์หรือเชิงพื้นที่ (เลือกจากตัวเลือก)	11. แหล่งที่มา (กรอกคำอธิบาย)	12. รูปแบบการเก็บข้อมูล (เลือกจากตัวเลือกและตอบได้มากกว่า 1 ข้อ)	13. หมวดหมู่ข้อมูลตามธรรมาภิบาลข้อมูลภาครัฐ (เลือกจากตัวเลือก)
ปี	1	อำเภอ	ระบบฐานข้อมูลทะเบียนเกษตรกร	XLS,PDF,CSV	ข้อมูลสาธารณะ
ปี	1	อำเภอ	ระบบการช่วยเหลือเกษตรกร	XLS,PDF,CSV	ข้อมูลสาธารณะ
ปี	1	อำเภอ	ระบบสารสนเทศเพื่อการควบคุมกิจการน้ำบาดาล	CSV	ข้อมูลสาธารณะ
ปี	1	อำเภอ	ระบบสถิติทางการทะเบียน สำนักบริหารการทะเบียน กรมการปกครอง	XLS,CSV	ข้อมูลสาธารณะ
ปี	1	เทศบาล/อบต.	สำรวจข้อมูลในพื้นที่	XLS,CSV	ข้อมูลสาธารณะ
ปี	1	อำเภอ	แผนเผชิญเหตุภัยแล้งจังหวัด	XLS,CSV	ข้อมูลสาธารณะ



9.1 หน่วยความถี่ของ การปรับปรุงข้อมูล	9.2 ค่าความถี่ของ การปรับปรุงข้อมูล	10. ขอบเขตเชิงภูมิศาสตร์หรือ เชิงพื้นที่	11. แหล่งที่มา	12. รูปแบบการเก็บข้อมูล	13. หมวดหมู่ข้อมูลตามร รมาภิบาลข้อมูลภาครัฐ
(เลือกจากตัวเลือก)	(กรอกค่าตัวเลข)	(เลือกจากตัวเลือก)	(กรอกคำอธิบาย)	(เลือกจากตัวเลือกและตอบ ได้มากกว่า 1 ข้อ)	(เลือกจากตัวเลือก)
ปี	1	จังหวัด	การตรวจวัดและเก็บข้อมูลโดยสถานีอุตุนิยมวิทยา	XLS,CSV	ข้อมูลสาธารณะ
ปี	1	เทศบาล/อบต.	ข้อมูลประปาหมู่บ้านขององค์กรปกครองส่วนท้องถิ่น	XLS,CSV	ข้อมูลสาธารณะ
ปี	1	อำเภอ	ข้อมูลการผลิตสินค้าเกษตร	XLS,CSV	ข้อมูลสาธารณะ
ปี	1	อำเภอ	ข้อมูลการผลิตสินค้าเกษตร	XLS,CSV	ข้อมูลสาธารณะ
ปี	1	อำเภอ	ข้อมูลการผลิตสินค้าเกษตร	XLS,CSV	ข้อมูลสาธารณะ
ปี	1	อำเภอ	ข้อมูลการผลิตสินค้าเกษตร	XLS,CSV	ข้อมูลสาธารณะ
ปี	1	อำเภอ	ข้อมูลการผลิตสินค้าเกษตร	XLS,CSV	ข้อมูลสาธารณะ
ปี	1	อำเภอ	ข้อมูลการผลิตสินค้าเกษตร	XLS,CSV	ข้อมูลสาธารณะ

	รายการคำอธิบายข้อมูลส่วนที่เป็นทางเลือก (Optional Metadata)				
14. สัญญาอนุญาตให้ใช้ข้อมูล	15. เงื่อนไขในการเข้าถึงข้อมูล	16. ปีข้อมูลที่เริ่มต้นจัดทำ	17. ปีข้อมูลล่าสุดที่เผยแพร่	18. วันที่กำหนดเผยแพร่ข้อมูล	19. วันที่ปรับปรุงข้อมูลล่าสุด
(เลือกจากตัวเลือก)	(กรอกคำอธิบาย)	(กรอกปีข้อมูลที่เริ่มต้นจัดทำ)	(ปีข้อมูลล่าสุดที่เผยแพร่)	YYYY-MM-DD ในรูปแบบปี พ.ศ.	YYYY-MM-DD ในรูปแบบปี พ.ศ.
Open Data Common	ไม่มี	2561	2563		
Open Data Common	ไม่มี	2563	2563		
Open Data Common	ไม่มี	2563	2564		
Open Data Common	ไม่มี	2564	2564		22/2/2564
Open Data Common	ไม่มี				
Open Data Common	ไม่มี				

	รายการคำอธิบายข้อมูลส่วนที่เป็นทางเลือก (Optional Metadata)				
14. สัญญาอนุญาตให้ใช้ข้อมูล	15. เงื่อนไขในการเข้าถึงข้อมูล	16. ปีข้อมูลที่เริ่มต้นจัดทำ	17. ปีข้อมูลล่าสุดที่เผยแพร่	18. วันที่กำหนดเผยแพร่ข้อมูล	19. วันที่ปรับปรุงข้อมูลล่าสุด
(เลือกจากตัวเลือก)	(กรอกคำอธิบาย)	(กรอกปีข้อมูลที่เริ่มต้นจัดทำ)	(ปีข้อมูลล่าสุดที่เผยแพร่)	YYYY-MM-DD ในรูปแบบปี พ.ศ.	YYYY-MM-DD ในรูปแบบปี พ.ศ.
Open Data Common	ไม่มี	2557	2564		
Open Data Common	ไม่มี				
Open Data Common	ไม่มี	2561	2563		
Open Data Common	ไม่มี	2561	2563		
Open Data Common	ไม่มี	2561	2563		
Open Data Common	ไม่มี	2561	2563		
Open Data Common	ไม่มี	2561	2563		
Open Data Common	ไม่มี	2561	2563		

20. การจัดจำแนก	21. หน่วยวัด	22. หน่วยตัวคูณ	23. วิธีการคำนวณ	24. มาตรฐานการจัดทำข้อมูล	25. URL	26. ภาษาที่ใช้	27. สถิติทางการ
(เลือกจากตัวเลือกและตอบได้มากกว่า 1 ข้อ)	(กรอกคำอธิบาย เช่น คน พันบาท ครีวเรือน)	(เลือกจากตัวเลือก)	(กรอกคำอธิบาย)	(กรอกคำอธิบาย เช่น ISIC, HS, ISCED)	(กรอก URL)	(เลือกจากตัวเลือกและตอบได้มากกว่า 1	(เลือกจากตัวเลือก)
ไม่มี						ไทย	
ไม่มี						ไทย	
ไม่มี						ไทย	
ไม่มี	คน, ครีวเรือน, หมู่บ้าน, ตำบล, อำเภอ, จังหวัด, ตารางกิโลเมตร,ไร่					ไทย	
ไม่มี						ไทย	
ไม่มี						ไทย	

20. การจัดจำแนก	21. หน่วยวัด	22. หน่วยตัวคูณ	23. วิธีการคำนวณ	24.มาตรฐานการจัดทำข้อมูล	25. URL	26. ภาษาที่ใช้	27. สถิติทางการ
(เลือกจากตัวเลือกและตอบได้มากกว่า 1 ข้อ)	(กรอกคำอธิบาย เช่น คน พันบาท ครั้วเรือน)	(เลือกจากตัวเลือก)	(กรอกคำอธิบาย)	(กรอกคำอธิบาย เช่น ISIC, HS, ISCED)	(กรอก URL)	(เลือกจากตัวเลือกและตอบได้มากกว่า 1	(เลือกจากตัวเลือก)
ไม่มี	มิลลิเมตร					ไทย	
ไม่มี						ไทย	
ประเภทข้าว						ไทย	
ประเภทข้าว						ไทย	
ประเภทข้าว						ไทย	
ชนิดของพืชไร่						ไทย	
ชนิดพืชผัก						ไทย	
ชนิดของไม้ผลและไม้ยืนต้น						ไทย	

Template 2 แบบฟอร์มคำอธิบายข้อมูล (Metadata) ที่สอดคล้องตามมาตรฐานที่ สพร. กำหนด

ประเภทข้อมูลภูมิสารสนเทศเชิงพื้นที่ (GIS) หมายถึง ข้อมูลหรือสารสนเทศที่มีความสัมพันธ์กับตำแหน่งในพื้นที่

รายการคำอธิบายข้อมูลส่วนหลัก (Mandatory Metadata)

รหัสชุดข้อมูลตามที่กำหนดใน	1. ประเภทข้อมูล	2. ชื่อชุดข้อมูล	3. องค์กร	4. ชื่อผู้ติดต่อ	5. อีเมลผู้ติดต่อ
Temp1_Dataset	(เลือกจากตัวเลือก)	(กรอกชื่อชุดข้อมูล)	(กรอกชื่อองค์กร)	(กรอกชื่อกอง/สำนัก/ฝ่าย)	(กรอกอีเมลกอง/สำนัก/ฝ่าย)
DataSet_10_05	ภูมิสารสนเทศเชิงพื้นที่	โครงการชลประทานขนาดเล็ก	โครงการชลประทานเพชรบูรณ์	ฝ่ายจัดสรรน้ำ	<a href="mailto:rid.phetchabun@gmail.com">rid.phetchabun@gmail.com</a>
DataSet_10_07	ภูมิสารสนเทศเชิงพื้นที่	ข้อมูลอ่างเก็บน้ำขนาดกลาง	โครงการชลประทานเพชรบูรณ์	ฝ่ายจัดสรรน้ำ	<a href="mailto:rid.phetchabun@gmail.com">rid.phetchabun@gmail.com</a>
DataSet_10_06	ภูมิสารสนเทศเชิงพื้นที่	โครงการชลประทานอันเนื่องมาจากพระราชดำริ	โครงการชลประทานเพชรบูรณ์	ฝ่ายจัดสรรน้ำ	<a href="mailto:rid.phetchabun@gmail.com">rid.phetchabun@gmail.com</a>
DataSet_10_17	ภูมิสารสนเทศเชิงพื้นที่	สระน้ำในไร่นา (บ่อจั่ว)	สถานีพัฒนาที่ดินเพชรบูรณ์	ฝ่ายวิชาการเพื่อการพัฒนาที่ดิน	<a href="mailto:pbn01@ladd.go.th">pbn01@ladd.go.th</a>

6. คำสำคัญ	7. รายละเอียด	8. วัตถุประสงค์	9.1 หน่วยความถี่ของการปรับปรุงข้อมูล	9.2 ค่าความถี่ของการปรับปรุงข้อมูล	10. ขอบเขตเชิงภูมิศาสตร์หรือเชิงพื้นที่
(กรอกหัวข้อ คำ วลี แท็ก)	(กรอกคำอธิบาย)	(เลือกจากตัวเลือกและตอบได้มากกว่า 1 ข้อ)	(เลือกจากตัวเลือก)	(กรอกค่าตัวเลข)	(เลือกจากตัวเลือก)
โครงการชลประทานขนาดเล็ก	ข้อมูลพื้นที่โครงการชลประทานขนาดเล็ก	พันธกิจหน่วยงาน	ปี	1	ตำบล
ข้อมูลอ่างเก็บน้ำขนาดกลาง	ข้อมูลอ่างเก็บน้ำขนาดกลาง ทั้ง 11 แห่ง และฝาย 3 แห่ง	พันธกิจหน่วยงาน	ปี	1	หมู่บ้าน
โครงการชลประทานอันเนื่องมาจากพระราชดำริ	ข้อมูลพื้นที่โครงการชลประทานอันเนื่องมาจากพระราชดำริ	พันธกิจหน่วยงาน	ปี	1	ตำบล
บ่อจี้ว	บ่อจี้ว ขนาด 1,260 ลูกบาศก์เมตร (ลบม.) เพื่อบรรเทาปัญหาภัยแล้ง ขาดแคลนน้ำ และเพิ่มประสิทธิภาพการเก็บกักน้ำในพื้นที่ทำเกษตรได้มีแหล่งน้ำที่เหมาะสม	พันธกิจหน่วยงาน	ปี	1	หมู่บ้าน

11. แหล่งที่มา	12. รูปแบบการเก็บข้อมูล	13. หมวดหมู่ข้อมูลตามธรรมาภิบาลข้อมูลภาครัฐ	14. สัญญาอนุญาตให้ใช้ข้อมูล	15. เงื่อนไขในการเข้าถึงข้อมูล	16. ชุดข้อมูลภูมิศาสตร์
(กรอกคำอธิบาย)	(เลือกจากตัวเลือกและตอบได้มากกว่า 1 ข้อ)	(เลือกจากตัวเลือก)	(เลือกจากตัวเลือก)	(กรอกคำอธิบาย)	(เลือกจากตัวเลือก)
การสำรวจการก่อสร้างพื้นที่อ่างเก็บน้ำ	CSV	ข้อมูลสาธารณะ	Open Data Common	ไม่มี	
การสำรวจการก่อสร้างพื้นที่อ่างเก็บน้ำ	XLS,CSV,PDF	ข้อมูลสาธารณะ	Open Data Common	ไม่มี	
การสำรวจการก่อสร้างพื้นที่อ่างเก็บน้ำ	CSV	ข้อมูลสาธารณะ	Open Data Common	ไม่มี	
บริการ সরน้ำในไร่นา (บ่อจั่ว)	XLS,CSV	ข้อมูลสาธารณะ	Open Data Common	ไม่มี	



รายการคำอธิบายข้อมูลส่วนที่เป็นทางเลือก (Optional Metadata)					
17. มาตรฐาน	18.1 ค่าพิกัดรอบพื้นที่ด้านทิศตะวันตก	18.2 ค่าพิกัดรอบพื้นที่ด้านทิศตะวันออก	18.3 ค่าพิกัดรอบพื้นที่ด้านทิศเหนือ	18.4 ค่าพิกัดรอบพื้นที่ด้านทิศใต้	19. ความถูกต้องของตำแหน่ง
(เลือกจากตัวเลือก)	(ระบุ)	(ระบุ)	(ระบุ)	(ระบุ)	(ระบุ)

20.เวลาอ้างอิง	21.วันที่ปรับปรุงข้อมูลล่าสุด	22.วันที่กำหนดเผยแพร่ข้อมูล	23.วันที่เผยแพร่ข้อมูล	24. URL	25. ภาษาที่ใช้
YYYY-MM-DD ในรูปแบบปี พ.ศ.	YYYY-MM-DD ในรูปแบบปี พ.ศ.	YYYY-MM-DD ในรูปแบบปี พ.ศ.	YYYY-MM-DD ในรูปแบบปี พ.ศ.	(กรอก URL)	(เลือกจากตัวเลือกและตอบได้ มากกว่า 1 ข้อ)
					ไทย
					ไทย
					ไทย
					ไทย

Template 2 แบบฟอร์มคำอธิบายข้อมูล (Metadata) ที่สอดคล้องตามมาตรฐานที่ สพร. กำหนด

ประเภทข้อมูลประเภทอื่นๆ ระบุ... หมายถึง ข้อมูลที่ไม่สามารถจัดประเภทไว้ในที่อื่น

รายการคำอธิบายข้อมูลส่วนหลัก (Mandatory Metadata)

รหัสชุดข้อมูลตามที่กำหนดใน	1. ประเภทข้อมูล	2. ชื่อชุดข้อมูล	3. องค์กร	4. ชื่อผู้ติดต่อ	5. อีเมลผู้ติดต่อ	6. คำสำคัญ
Temp1_Dataset	(กรอกประเภทข้อมูล)	(กรอกชื่อชุดข้อมูล)	(กรอกชื่อองค์กร)	(กรอกชื่อกอง/สำนัก/ฝ่าย)	(กรอกอีเมลกอง/สำนัก/ฝ่าย)	(กรอกหัวข้อ คำ วลี แท็ก)
DataSet_10_02	ข้อมูลประเภทอื่นๆ	แผนเผชิญเหตุภัยแล้ง	สำนักงานป้องกันและบรรเทา สาธารณภัยจังหวัดเพชรบูรณ์	ฝ่ายยุทธศาสตร์และการจัดการ	<a href="mailto:ddpmphetbun@gmail.com">ddpmphetbun@gmail.com</a>	แผนเผชิญเหตุภัยแล้ง

7. รายละเอียด	8. วัตถุประสงค์	9.1 หน่วยความถี่ของ การปรับปรุงข้อมูล	9.2 ค่าความถี่ของ การปรับปรุงข้อมูล	10. ขอบเขตเชิงภูมิศาสตร์หรือ เชิงพื้นที่
(กรอกคำอธิบาย)	(เลือกจากตัวเลือกและตอบ ได้มากกว่า 1 ข้อ)	(เลือกจากตัวเลือก)	(กรอกค่าตัวเลข)	(เลือกจากตัวเลือก)
แผนเผชิญเหตุภัยแล้งจัดทำขึ้นเพื่อลดความเสียหายจาก ภัยแล้งให้เกิดน้อยที่สุด และสามารถช่วยเหลือ ผู้ประสบภัยได้อย่างรวดเร็ว	พันธกิจหน่วยงาน	ปี	1	จังหวัด

11. แหล่งที่มา	12. รูปแบบการเก็บข้อมูล	13. หมวดหมู่ข้อมูลตามธรรมาภิบาลข้อมูลภาครัฐ	14. สัญญานุญาตให้ใช้ข้อมูล	15. เงื่อนไขในการเข้าถึงข้อมูล	16. วันที่เริ่มต้นสร้าง
(กรอกคำอธิบาย)	(เลือกจากตัวเลือกและตอบได้มากกว่า 1 ข้อ)	(เลือกจากตัวเลือก)	(เลือกจากตัวเลือก)	(กรอกคำอธิบาย)	YYYY-MM-DD ในรูปแบบปี พ.ศ.
กองอำนาจการป้องกันและบรรเทาสาธารณภัยจังหวัด	PDF	ข้อมูลสาธารณะ	Open Data Common	ไม่มี	

รายการคำอธิบายข้อมูลส่วนที่เป็นทางเลือก (Optional Metadata)						
17. วันที่ปรับปรุงข้อมูลล่าสุด	18. URL	19. ผู้สนับสนุนหรือผู้ร่วมดำเนินการ	20. หน่วยที่ย่อยที่สุดของการจัดเก็บข้อมูล	21. ภาษาที่ใช้	22. ชุดข้อมูลที่มีคุณค่าสูง	23. ข้อมูลอ้างอิง
YYYY-MM-DD ในรูปแบบปี พ.ศ.	(กรอก URL)	(เลือกจากตัวเลือก)	(เลือกจากตัวเลือก)	(เลือกจากตัวเลือกและตอบได้มากกว่า 1 ข้อ)	(เลือกจากตัวเลือก)	(เลือกจากตัวเลือก)
			ไม่มี	ไทย	ไม่เป็น	ไม่เป็น


Template 3 แบบฟอร์มคำอธิบายข้อมูลของทรัพยากร (Resource Metadata) ที่สอดคล้องตามมาตรฐานที่ สพร. กำหนด

ประเภทข้อมูลระเบียบ หมายถึง ข้อมูลระเบียบ (Record) ที่ได้จากระบบฐานข้อมูลทะเบียนหรือจากการบริหารงานของหน่วยงาน และที่ได้จากการสำมะโน/สำรวจด้วยตัวอย่าง

1.รหัสชุดข้อมูลตามที่กำหนดใน	2.ชื่อ	3.URL
Temp1_Dataset	(กรอกชื่อ)	(กรอก URL)
DataSet_10_09	การเก็บค่าใช้น้ำบาดาล	<a href="https://phetchabun.gdcatalog.go.th/dataset/8b16cd9b-1637-4582-b54e-ebe25078373b/resource/3c180b65-82e1-434d-87f4-94014f7a132b/download/invhead-2021-09-13-10-30-27-297-hash.csv">https://phetchabun.gdcatalog.go.th/dataset/8b16cd9b-1637-4582-b54e-ebe25078373b/resource/3c180b65-82e1-434d-87f4-94014f7a132b/download/invhead-2021-09-13-10-30-27-297-hash.csv</a>
DataSet_10_15	ทะเบียนรายชื่อกลุ่มเป้าหมาย แปลงโคกหนองนา	<a href="https://phetchabun.gdcatalog.go.th/dataset/61617a4b-7ef7-4a38-8086-e4ec339cb455/resource/189f1653-e93e-4d18-ac60-92b98fa53b51/download/15khok-nong-na-model.xlsx">https://phetchabun.gdcatalog.go.th/dataset/61617a4b-7ef7-4a38-8086-e4ec339cb455/resource/189f1653-e93e-4d18-ac60-92b98fa53b51/download/15khok-nong-na-model.xlsx</a>
DataSet_10_16	ชั้นความเหมาะสม (zoning) ของพื้นที่ปลูกพืชเศรษฐกิจ	<a href="https://phetchabun.gdcatalog.go.th/dataset/0e9c7ba2-7f92-4baa-8c2d-ddef13f1218a/resource/c8e0b88d-2fef-4c4b-a0b1-93f790dd9679/download/16zoning.xlsx">https://phetchabun.gdcatalog.go.th/dataset/0e9c7ba2-7f92-4baa-8c2d-ddef13f1218a/resource/c8e0b88d-2fef-4c4b-a0b1-93f790dd9679/download/16zoning.xlsx</a>
DataSet_10_16	ชั้นความเหมาะสม (zoning) ของพื้นที่ปลูกพืชเศรษฐกิจ	<a href="https://phetchabun.gdcatalog.go.th/dataset/0e9c7ba2-7f92-4baa-8c2d-ddef13f1218a/resource/038630e3-dff3-4bee-9d03-996a22c1ed8b/download/16zoning.csv">https://phetchabun.gdcatalog.go.th/dataset/0e9c7ba2-7f92-4baa-8c2d-ddef13f1218a/resource/038630e3-dff3-4bee-9d03-996a22c1ed8b/download/16zoning.csv</a>
DataSet_10_18	พื้นที่แล้งซ้ำซาก	<a href="https://phetchabun.gdcatalog.go.th/dataset/337b46f6-674b-41b7-9b23-c99413760214/resource/7ecfd91b-1f50-4824-bdc8-8ba2674a1143/download/18droughts.xlsx">https://phetchabun.gdcatalog.go.th/dataset/337b46f6-674b-41b7-9b23-c99413760214/resource/7ecfd91b-1f50-4824-bdc8-8ba2674a1143/download/18droughts.xlsx</a>
DataSet_10_18	พื้นที่แล้งซ้ำซาก	<a href="https://phetchabun.gdcatalog.go.th/dataset/337b46f6-674b-41b7-9b23-c99413760214/resource/9e4463d3-7524-4516-ac50-791869f26767/download/18droughts.csv">https://phetchabun.gdcatalog.go.th/dataset/337b46f6-674b-41b7-9b23-c99413760214/resource/9e4463d3-7524-4516-ac50-791869f26767/download/18droughts.csv</a>



4.รายละเอียด	5.เงื่อนไขในการเข้าถึงข้อมูล	6.วันที่ปรับปรุงข้อมูลล่าสุด	7.นามสกุลของไฟล์
(กรอกรายละเอียด)	(กรอกเงื่อนไขการเข้าถึง)	YYYY-MM-DD ในรูปแบบปี พ.ศ.	(กรอกนามสกุลของไฟล์)
ข้อมูลค่าใช้จ่ายในการใช้น้ำบาดาล (เฉพาะบ่อธุรกิจ) พ.ศ. 2564	ไม่มี		CSV
	ไม่มี		XLS
	ไม่มี		XLS
	ไม่มี		CSV
	ไม่มี		XLS
	ไม่มี		CSV



8. วันที่เริ่มต้นสร้าง	9. หน่วยที่ย่อยที่สุดของการจัดเก็บข้อมูล
YYYY-MM-DD ในรูปแบบปี พ.ศ.	(เลือกจากตัวเลือก)
	บริษัท/ห้างร้าน/สถานประกอบการ

Template 3 แบบฟอร์มคำอธิบายข้อมูลของทรัพยากร (Resource Metadata) ที่สอดคล้องตามมาตรฐานที่ สพร. กำหนด

ประเภทข้อมูลสถิติ หมายถึง ข้อความหรือตัวเลขที่แสดงผลที่ประมวลจากข้อมูลที่เก็บรวบรวมได้

1.รหัสชุดข้อมูล ตามที่กำหนดใน	2.ชื่อ	3.URL
Temp1_Dataset	(กรอกชื่อ)	(กรอก URL)
DataSet_10_03	การขึ้นทะเบียนและปรับปรุงทะเบียนเกษตรกร	<a href="http://www.phetchabun.doae.go.th/wp-content/uploads/2021/09/%E0%B8%9C%E0%B8%A5%E0%B8%9B%E0%B8%A3%E0%B8%B1%E0%B8%9A">http://www.phetchabun.doae.go.th/wp-content/uploads/2021/09/%E0%B8%9C%E0%B8%A5%E0%B8%9B%E0%B8%A3%E0%B8%B1%E0%B8%9A</a>
DataSet_10_03	การขึ้นทะเบียนและปรับปรุงทะเบียนเกษตรกร	<a href="http://www.phetchabun.doae.go.th/wp-content/uploads/2021/09/%E0%B8%9C%E0%B8%A5%E0%B8%9B%E0%B8%A3%E0%B8%B1%E0%B8%9A">http://www.phetchabun.doae.go.th/wp-content/uploads/2021/09/%E0%B8%9C%E0%B8%A5%E0%B8%9B%E0%B8%A3%E0%B8%B1%E0%B8%9A</a>
DataSet_10_03	การขึ้นทะเบียนและปรับปรุงทะเบียนเกษตรกร	<a href="https://phetchabun.gdcatalog.go.th/dataset/6c2d16a6-8dc8-4fb4-ae1a-d5314cfd7d49/resource/ae931b66-64a3-4f0e-bd31-77a21264f2bd/download/03agri.csv">https://phetchabun.gdcatalog.go.th/dataset/6c2d16a6-8dc8-4fb4-ae1a-d5314cfd7d49/resource/ae931b66-64a3-4f0e-bd31-77a21264f2bd/download/03agri.csv</a>
DataSet_10_04	การให้ความช่วยเหลือเกษตรกรผู้ประสบภัยพิบัติ กรณีอุทกภัย (ด้านพืช)	<a href="http://www.phetchabun.doae.go.th/wp-content/uploads/2021/09/%E0%B8%A3%E0%B8%B2%E0%B8%A2%E0%B8%87%E0%B8%B2%E0%B8%99%E0%B8%A0%E0%B8%B1%E0%B8%A2%E0%B8%A5%E0%B8%87%E0%B9%80%E0%B8%A7%E0%B9%87%">http://www.phetchabun.doae.go.th/wp-content/uploads/2021/09/%E0%B8%A3%E0%B8%B2%E0%B8%A2%E0%B8%87%E0%B8%B2%E0%B8%99%E0%B8%A0%E0%B8%B1%E0%B8%A2%E0%B8%A5%E0%B8%87%E0%B9%80%E0%B8%A7%E0%B9%87%</a>
DataSet_10_04	การให้ความช่วยเหลือเกษตรกรผู้ประสบภัยพิบัติ กรณีอุทกภัย (ด้านพืช)	<a href="http://www.phetchabun.doae.go.th/wp-content/uploads/2021/09/%E0%B8%A3%E0%B8%B2%E0%B8%A2%E0%B8%87%E0%B8%B2%E0%B8%99%E0%B8%A0%E0%B8%B1%E0%B8%A2%E0%B8%A5%E0%B8%87%E0%B9%80%E0%B8%A7%E0%B9%87%">http://www.phetchabun.doae.go.th/wp-content/uploads/2021/09/%E0%B8%A3%E0%B8%B2%E0%B8%A2%E0%B8%87%E0%B8%B2%E0%B8%99%E0%B8%A0%E0%B8%B1%E0%B8%A2%E0%B8%A5%E0%B8%87%E0%B9%80%E0%B8%A7%E0%B9%87%</a>
DataSet_10_04	การให้ความช่วยเหลือเกษตรกรผู้ประสบภัยพิบัติ กรณีอุทกภัย (ด้านพืช)	<a href="https://phetchabun.gdcatalog.go.th/dataset/7c631616-e3c5-4d4a-9ca6-122be8675976/resource/15a6aa86-5113-4f0c-9ecb-8e62ce5710d5/download/04agri-danger.csv">https://phetchabun.gdcatalog.go.th/dataset/7c631616-e3c5-4d4a-9ca6-122be8675976/resource/15a6aa86-5113-4f0c-9ecb-8e62ce5710d5/download/04agri-danger.csv</a>



Template 3 แบบฟอร์มคำอธิบายข้อมูลของทรัพยากร (Resource Metadata) ที่สอดคล้องตามมาตรฐานที่ สพร. กำหนด

ประเภทข้อมูลสถิติ หมายถึง ข้อความหรือตัวเลขที่แสดงผลที่ประมวลจากข้อมูลที่เก็บรวบรวมได้

1.รหัสชุดข้อมูลตามที่กำหนดใน	2.ชื่อ	3.URL
Temp1_Dataset	(กรอกชื่อ)	(กรอ URL)
DataSet_10_08	จำนวนบ่อน้ำบาดาลและการใช้น้ำบาดาล	<a href="https://phetchabun.gdcatalog.go.th/dataset/2c089aba-1412-478a-bea3-1f9a00ff4b7a/resource/e8f54ef7-7b26-4af1-9007-7018212afd3/download/08artesianwell.csv"><u>https://phetchabun.gdcatalog.go.th/dataset/2c089aba-1412-478a-bea3-1f9a00ff4b7a/resource/e8f54ef7-7b26-4af1-9007-7018212afd3/download/08artesianwell.csv</u></a>
DataSet_10_10	ทำเนียบตำบล หมู่บ้าน จังหวัดเพชรบูรณ์	<a href="https://phetchabun.gdcatalog.go.th/dataset/d351b52c-b571-4ff5-a059-4f35fa139339/resource/0ec2bb1c-cdec-411c-ba9c-1cbe7c9d25d2/download/district.xls"><u>https://phetchabun.gdcatalog.go.th/dataset/d351b52c-b571-4ff5-a059-4f35fa139339/resource/0ec2bb1c-cdec-411c-ba9c-1cbe7c9d25d2/download/district.xls</u></a>
DataSet_10_10	ทำเนียบตำบล หมู่บ้าน จังหวัดเพชรบูรณ์	<a href="https://phetchabun.gdcatalog.go.th/dataset/d351b52c-b571-4ff5-a059-4f35fa139339/resource/b8bddebfb6-15e6-4b94-803f-a7a483b51cea/download/10commondata.csv"><u>https://phetchabun.gdcatalog.go.th/dataset/d351b52c-b571-4ff5-a059-4f35fa139339/resource/b8bddebfb6-15e6-4b94-803f-a7a483b51cea/download/10commondata.csv</u></a>
DataSet_10_11	พื้นที่เสี่ยงภัยแล้ง	<a href="https://phetchabun.gdcatalog.go.th/dataset/b96f943c-4930-47bb-a238-8381700e2bb6/resource/e75f1c9b-b5e6-4ba8-aecc-e06932cf5b/download/11drought-area.csv"><u>https://phetchabun.gdcatalog.go.th/dataset/b96f943c-4930-47bb-a238-8381700e2bb6/resource/e75f1c9b-b5e6-4ba8-aecc-e06932cf5b/download/11drought-area.csv</u></a>
DataSet_10_11	พื้นที่เสี่ยงภัยแล้ง	<a href="https://phetchabun.gdcatalog.go.th/dataset/b96f943c-4930-47bb-a238-8381700e2bb6/resource/49e11b12-d060-40ad-ab82-eb06932cf5b/download/11rainfall.csv"><u>https://phetchabun.gdcatalog.go.th/dataset/b96f943c-4930-47bb-a238-8381700e2bb6/resource/49e11b12-d060-40ad-ab82-eb06932cf5b/download/11rainfall.csv</u></a>
DataSet_10_12	พื้นที่ประสบภัยแล้ง	<a href="https://phetchabun.gdcatalog.go.th/dataset/e6188310-b8f5-4acb-99da-d0603de859dd/resource/3dd7e854-e8e9-4dd8-b9da-c1887b7c310a/download/12drought-area.xlsx"><u>https://phetchabun.gdcatalog.go.th/dataset/e6188310-b8f5-4acb-99da-d0603de859dd/resource/3dd7e854-e8e9-4dd8-b9da-c1887b7c310a/download/12drought-area.xlsx</u></a>
DataSet_10_12	พื้นที่ประสบภัยแล้ง	<a href="https://phetchabun.gdcatalog.go.th/dataset/e6188310-b8f5-4acb-99da-d0603de859dd/resource/a4113cab-7548-442c-a249-4ba827e06932/download/12drought-area.csv"><u>https://phetchabun.gdcatalog.go.th/dataset/e6188310-b8f5-4acb-99da-d0603de859dd/resource/a4113cab-7548-442c-a249-4ba827e06932/download/12drought-area.csv</u></a>
DataSet_10_13	ปริมาณน้ำฝน	<a href="https://phetchabun.gdcatalog.go.th/dataset/e83e3b29-2a48-4171-9a7c-b15aa820bd14/resource/fd8fd7a1-b8ed-4b8d-aed6-9e582433cf5b/download/13rainfall.xls"><u>https://phetchabun.gdcatalog.go.th/dataset/e83e3b29-2a48-4171-9a7c-b15aa820bd14/resource/fd8fd7a1-b8ed-4b8d-aed6-9e582433cf5b/download/13rainfall.xls</u></a>
DataSet_10_13	ปริมาณน้ำฝน	<a href="https://phetchabun.gdcatalog.go.th/dataset/e83e3b29-2a48-4171-9a7c-b15aa820bd14/resource/184c1085-4a9b-46db-9bc7-c18326a50c0b/download/13rainfall.csv"><u>https://phetchabun.gdcatalog.go.th/dataset/e83e3b29-2a48-4171-9a7c-b15aa820bd14/resource/184c1085-4a9b-46db-9bc7-c18326a50c0b/download/13rainfall.csv</u></a>

Template 3 แบบฟอร์มคำอธิบายข้อมูลของทรัพยากร (Resource Metadata) ที่สอดคล้องตามมาตรฐานที่ สพร. กำหนด


ประเภทข้อมูลสถิติ หมายถึง ข้อความหรือตัวเลขที่แสดงผลที่ประมวลจากข้อมูลที่เก็บรวบรวมได้

1.รหัสชุดข้อมูล ตามที่กำหนดใน	2.ชื่อ	3.URL
Temp1_Dataset	(กรอกชื่อ)	(กรอก URL)
DataSet_10_14	ประปาหมู่บ้าน	<a href="https://phetchabun.gdcatalog.go.th/dataset/7db2111b-32e8-4379-a230-ba74c9fab136/resource/1cb6494a-">https://phetchabun.gdcatalog.go.th/dataset/7db2111b-32e8-4379-a230-ba74c9fab136/resource/1cb6494a-</a>
DataSet_10_14	ประปาหมู่บ้าน	<a href="https://phetchabun.gdcatalog.go.th/dataset/7db2111b-32e8-4379-a230-ba74c9fab136/resource/5aff1d69-">https://phetchabun.gdcatalog.go.th/dataset/7db2111b-32e8-4379-a230-ba74c9fab136/resource/5aff1d69-</a>
DataSet_10_19	เนื้อที่เพาะปลูกข้าวนาปี เนื้อที่เก็บเกี่ยว ผลผลิต และผลผลิตเฉลี่ยต่อไร่	<a href="https://phetchabun.gdcatalog.go.th/dataset/344f22b4-97a6-4c44-bade-148ab14655a6/resource/c3fffd791-4475-40d8-9aaa-d74e2c3c3f4b/download/19majorrice.xlsx">https://phetchabun.gdcatalog.go.th/dataset/344f22b4-97a6-4c44-bade-148ab14655a6/resource/c3fffd791-4475-40d8-9aaa-d74e2c3c3f4b/download/19majorrice.xlsx</a>
DataSet_10_19	เนื้อที่เพาะปลูกข้าวนาปี เนื้อที่เก็บเกี่ยว ผลผลิต และผลผลิตเฉลี่ยต่อไร่	<a href="https://phetchabun.gdcatalog.go.th/dataset/344f22b4-97a6-4c44-bade-148ab14655a6/resource/3205f3e7-6810-4eec-95f5-46532801729f/download/19majorrice.csv">https://phetchabun.gdcatalog.go.th/dataset/344f22b4-97a6-4c44-bade-148ab14655a6/resource/3205f3e7-6810-4eec-95f5-46532801729f/download/19majorrice.csv</a>
DataSet_10_20	เนื้อที่เพาะปลูกข้าวนาปรัง เนื้อที่เก็บเกี่ยว ผลผลิต และผลผลิตเฉลี่ยต่อไร่	<a href="https://phetchabun.gdcatalog.go.th/dataset/f7b0d175-ae3c-4f0e-8f08-9c226cbe0228/resource/2deec75b-3003-4209-9ae7-edd271c27af5/download/20secondrice.xlsx">https://phetchabun.gdcatalog.go.th/dataset/f7b0d175-ae3c-4f0e-8f08-9c226cbe0228/resource/2deec75b-3003-4209-9ae7-edd271c27af5/download/20secondrice.xlsx</a>
DataSet_10_20	เนื้อที่เพาะปลูกข้าวนาปรัง เนื้อที่เก็บเกี่ยว ผลผลิต และผลผลิตเฉลี่ยต่อไร่	<a href="https://phetchabun.gdcatalog.go.th/dataset/f7b0d175-ae3c-4f0e-8f08-9c226cbe0228/resource/9a35c6ef-077d-433e-8079-ad2b64a86801/download/20secondrice.csv">https://phetchabun.gdcatalog.go.th/dataset/f7b0d175-ae3c-4f0e-8f08-9c226cbe0228/resource/9a35c6ef-077d-433e-8079-ad2b64a86801/download/20secondrice.csv</a>
DataSet_10_21	เนื้อที่เพาะปลูกข้าวไร่ เนื้อที่เก็บเกี่ยว ผลผลิต และผลผลิตเฉลี่ยต่อไร่	<a href="https://phetchabun.gdcatalog.go.th/dataset/e613fd9c-bdfd-454f-a1fc-e6e75770329b/resource/58f1a463-6074-49eb-8f70-1caff8ec0d57/download/21uplandrice.xlsx">https://phetchabun.gdcatalog.go.th/dataset/e613fd9c-bdfd-454f-a1fc-e6e75770329b/resource/58f1a463-6074-49eb-8f70-1caff8ec0d57/download/21uplandrice.xlsx</a>
DataSet_10_21	เนื้อที่เพาะปลูกข้าวไร่ เนื้อที่เก็บเกี่ยว ผลผลิต และผลผลิตเฉลี่ยต่อไร่	<a href="https://phetchabun.gdcatalog.go.th/dataset/e613fd9c-bdfd-454f-a1fc-e6e75770329b/resource/e8a7d92e-95cf-4ded-9b5c-c395215cf4fc/download/21uplandrice.csv">https://phetchabun.gdcatalog.go.th/dataset/e613fd9c-bdfd-454f-a1fc-e6e75770329b/resource/e8a7d92e-95cf-4ded-9b5c-c395215cf4fc/download/21uplandrice.csv</a>
DataSet_10_22	เนื้อที่เพาะปลูกพืชไร่ เนื้อที่เก็บเกี่ยว ผลผลิต และผลผลิตเฉลี่ยต่อไร่	<a href="https://phetchabun.gdcatalog.go.th/dataset/53e098bd-78eb-4ce3-9f22-b958a2ad4618/resource/fb6dad8c-703d-4220-8567-66cba758a533/download/22fieldcrops.xlsx">https://phetchabun.gdcatalog.go.th/dataset/53e098bd-78eb-4ce3-9f22-b958a2ad4618/resource/fb6dad8c-703d-4220-8567-66cba758a533/download/22fieldcrops.xlsx</a>


Template 3 แบบฟอร์มคำอธิบายข้อมูลของทรัพยากร (Resource Metadata) ที่สอดคล้องตามมาตรฐานที่ สพร. กำหนด

ประเภทข้อมูลสถิติ หมายถึง ข้อความหรือตัวเลขที่แสดงผลที่ประมวลจากข้อมูลที่เก็บรวบรวมได้


1.รหัสชุดข้อมูล ตามที่กำหนดใน	2.ชื่อ	3.URL
Temp1_Dataset	(กรอกชื่อ)	(กรอก URL)
DataSet_10_22	เนื้อที่เพาะปลูกพืชไร่ เนื้อที่เก็บเกี่ยว ผลผลิต และผลผลิตเฉลี่ยต่อไร่	<a href="https://phetchabun.gdcatalog.go.th/dataset/53e098bd-78eb-4ce3-9f22-b958a2ad4618/resource/ba2bfd60-1027-4376-bf0c-2ba25c2cf92a/download/22fieldcrops.csv">https://phetchabun.gdcatalog.go.th/dataset/53e098bd-78eb-4ce3-9f22-b958a2ad4618/resource/ba2bfd60-1027-4376-bf0c-2ba25c2cf92a/download/22fieldcrops.csv</a>
DataSet_10_23	เนื้อที่เพาะปลูกพืชผัก เนื้อที่เก็บเกี่ยว ผลผลิต และผลผลิตเฉลี่ยต่อไร่	<a href="https://phetchabun.gdcatalog.go.th/dataset/1d815f03-3a7a-42a4-9ed9-60c87b06be35/resource/544b1474-394d-4641-b80e-396f0eab767a/download/23vegetablecrops.xlsx">https://phetchabun.gdcatalog.go.th/dataset/1d815f03-3a7a-42a4-9ed9-60c87b06be35/resource/544b1474-394d-4641-b80e-396f0eab767a/download/23vegetablecrops.xlsx</a>
DataSet_10_23	เนื้อที่เพาะปลูกพืชผัก เนื้อที่เก็บเกี่ยว ผลผลิต และผลผลิตเฉลี่ยต่อไร่	<a href="https://phetchabun.gdcatalog.go.th/dataset/1d815f03-3a7a-42a4-9ed9-60c87b06be35/resource/4e6c91d7-90dc-4444-9459-d2064c2a641b/download/23vegetablecrops.csv">https://phetchabun.gdcatalog.go.th/dataset/1d815f03-3a7a-42a4-9ed9-60c87b06be35/resource/4e6c91d7-90dc-4444-9459-d2064c2a641b/download/23vegetablecrops.csv</a>
DataSet_10_24	เนื้อที่เพาะปลูกไม้ผลและไม้ยืนต้น เนื้อที่เก็บเกี่ยว ผลผลิต และผลผลิตเฉลี่ยต่อไร่	<a href="https://phetchabun.gdcatalog.go.th/dataset/d45bee41-4f92-42bd-b1ab-ac66f624a73a/resource/cef55c6b-7d2c-40e8-a8ac-e11437490191/download/24fruit-trees.xlsx">https://phetchabun.gdcatalog.go.th/dataset/d45bee41-4f92-42bd-b1ab-ac66f624a73a/resource/cef55c6b-7d2c-40e8-a8ac-e11437490191/download/24fruit-trees.xlsx</a>
DataSet_10_24	เนื้อที่เพาะปลูกไม้ผลและไม้ยืนต้น เนื้อที่เก็บเกี่ยว ผลผลิต และผลผลิตเฉลี่ยต่อไร่	<a href="https://phetchabun.gdcatalog.go.th/dataset/d45bee41-4f92-42bd-b1ab-ac66f624a73a/resource/05c8de77-55ce-4c52-8efa-87f0331a0d73/download/24fruit-trees.csv">https://phetchabun.gdcatalog.go.th/dataset/d45bee41-4f92-42bd-b1ab-ac66f624a73a/resource/05c8de77-55ce-4c52-8efa-87f0331a0d73/download/24fruit-trees.csv</a>




4.รายละเอียด	5.เงื่อนไขในการเข้าถึงข้อมูล	6.วันที่ปรับปรุงข้อมูลล่าสุด	7.นามสกุลของไฟล์	8. ปีข้อมูลที่เริ่มต้นจัดทำ	9. ปีข้อมูลล่าสุดที่เผยแพร่	10.วันที่กำหนดเผยแพร่ข้อมูล
(กรอกรายละเอียด)	(กรอกเงื่อนไขการเข้าถึง)	YYYY-MM-DD ในรูปแบบปี พ.ศ.	(กรอกนามสกุลของไฟล์)	(กรอกปีข้อมูลที่เริ่มต้นจัดทำ)	(ปีข้อมูลล่าสุดที่เผยแพร่)	YYYY-MM-DD ในรูปแบบปี พ.ศ.
ตัดยอด ณ วันที่ 30 กันยายน 2563	ไม่มี		XLSX	2563	2563	
ตัดยอด ณ วันที่ 30 กันยายน 2563	ไม่มี		PDF	2563	2563	
การขึ้นทะเบียนและปรับปรุงทะเบียนเกษตรกร พ.ศ. 2561 - 2563	ไม่มี		CSV	2561	2563	
การช่วยเหลือเกษตรกรผู้ประสบภัยพิบัติกรณีฉุกเฉิน (ด้านพืช) พ.ศ. 2563	ไม่มี		XLSX	2563	2563	
การช่วยเหลือเกษตรกรผู้ประสบภัยพิบัติกรณีฉุกเฉิน (ด้านพืช) พ.ศ. 2563	ไม่มี		PDF	2563	2563	
การช่วยเหลือเกษตรกรผู้ประสบภัยพิบัติกรณีฉุกเฉิน (ด้านพืช) พ.ศ. 2563	ไม่มี		CSV	2563	2563	




4.รายละเอียด	5.เงื่อนไขในการเข้าถึงข้อมูล	6.วันที่ปรับปรุงข้อมูลล่าสุด	7.นามสกุลของไฟล์	8. ปีข้อมูลที่เริ่มต้นจัดทำ	9. ปีข้อมูลล่าสุดที่เผยแพร่	10.วันที่กำหนดเผยแพร่ข้อมูล
(กรอกรายละเอียด)	(กรอกเงื่อนไขการเข้าถึง)	YYYY-MM-DD ในรูปแบบปี พ.ศ.	(กรอกนามสกุลของไฟล์)	(กรอกปีข้อมูลที่เริ่มต้นจัดทำ)	(ปีข้อมูลล่าสุดที่เผยแพร่)	YYYY-MM-DD ในรูปแบบปี พ.ศ.
จำนวนบ่อน้ำบาดาลและการใช้น้ำบาดาล พ.ศ. 2563 - พ.ศ. 2564	ไม่มี		CSV	2563	2564	
ทำเนียบตำบล หมู่บ้าน จังหวัดเพชรบูรณ์ พ.ศ. 2564	ไม่มี		XLS	2564	2564	
ทำเนียบตำบล หมู่บ้าน จังหวัดเพชรบูรณ์ พ.ศ. 2564	ไม่มี		CSV	2564	2564	
พื้นที่เสี่ยงภัยแล้ง พ.ศ. 2565	ไม่มี		XLS			
พื้นที่เสี่ยงภัยแล้ง พ.ศ. 2565	ไม่มี		CSV			
พื้นที่ประสบภัยแล้ง พ.ศ. 2563 - พ.ศ. 2564	ไม่มี		XLS	2563	2564	
พื้นที่ประสบภัยแล้ง พ.ศ. 2563 - พ.ศ. 2564	ไม่มี		CSV	2563	2564	
ปริมาณน้ำฝน พ.ศ. 2557 - พ.ศ. 2564	ไม่มี		XLS	2557	2564	
ปริมาณน้ำฝน พ.ศ. 2557 - พ.ศ. 2564	ไม่มี		CSV	2557	2564	



4.รายละเอียด	5.เงื่อนไขในการเข้าถึงข้อมูล	6.วันที่ปรับปรุงข้อมูลล่าสุด	7.นามสกุลของไฟล์	8. ปีข้อมูลที่เริ่มต้นจัดทำ	9. ปีข้อมูลล่าสุดที่เผยแพร่	10.วันที่กำหนดเผยแพร่ข้อมูล
(กรอกรายละเอียด)	(กรอกเงื่อนไขการเข้าถึง)	YYYY-MM-DD ในรูปแบบปี พ.ศ.	(กรอกนามสกุลของไฟล์)	(กรอกปีข้อมูลที่เริ่มต้นจัดทำ)	(ปีข้อมูลล่าสุดที่เผยแพร่)	YYYY-MM-DD ในรูปแบบปี พ.ศ.
ประปาหมู่บ้าน พ.ศ. 2564	ไม่มี		XLS			
ประปาหมู่บ้าน พ.ศ. 2564	ไม่มี		CSV			
	ไม่มี		XLS	2561	2563	
	ไม่มี		CSV	2561	2563	
	ไม่มี		XLS	2561	2563	
	ไม่มี		CSV	2561	2563	
	ไม่มี		XLS	2561	2563	
	ไม่มี		CSV	2561	2563	
	ไม่มี		XLS	2561	2563	




4.รายละเอียด	5.เงื่อนไขในการเข้าถึงข้อมูล	6.วันที่ปรับปรุงข้อมูลล่าสุด	7.นามสกุลของไฟล์	8. ปีข้อมูลที่เริ่มต้นจัดทำ	9. ปีข้อมูลล่าสุดที่เผยแพร่	10.วันที่กำหนดเผยแพร่ข้อมูล
(กรอกรายละเอียด)	(กรอกเงื่อนไขการเข้าถึง)	YYYY-MM-DD ในรูปแบบปี พ.ศ.	(กรอกนามสกุลของไฟล์)	(กรอกปีข้อมูลที่เริ่มต้นจัดทำ)	(ปีข้อมูลล่าสุดที่เผยแพร่)	YYYY-MM-DD ในรูปแบบปี พ.ศ.
	ไม่มี		CSV	2561	2563	
	ไม่มี		XLS	2561	2563	
	ไม่มี		CSV	2561	2563	
	ไม่มี		XLS	2561	2563	
	ไม่มี		CSV	2561	2563	



11.การจัดจำแนก	12.หน่วยวัด	13.หน่วยตัวคุณ	14.สถิติทางการ
(เลือกจากตัวเลือกและตอบได้มากกว่า 1 ข้อ)	(กรอกคำอธิบาย เช่น คน พันบาท ครั้วเรือน)	(เลือกจากตัวเลือก)	(เลือกจากตัวเลือก)
ไม่มี			
ไม่มี			
ไม่มี			
ไม่มี			
ไม่มี			
ไม่มี			





11.การจัดจำแนก	12.หน่วยวัด	13.หน่วยตัวคูณ	14.สถิติทางการ
(เลือกจากตัวเลือกและตอบได้มากกว่า 1 ข้อ)	(กรอกคำอธิบาย เช่น คน พันบาท ครั้วเรือน)	(เลือกจากตัวเลือก)	(เลือกจากตัวเลือก)
ไม่มี			
ไม่มี			
ไม่มี			
ไม่มี			
ไม่มี			
ไม่มี			
ไม่มี	มิลลิเมตร		
ไม่มี	มิลลิเมตร		



11.การจัดจำแนก	12.หน่วยวัด	13.หน่วยตัวคูณ	14.สถิติทางการ
(เลือกจากตัวเลือกและตอบได้มากกว่า 1 ข้อ)	(กรอกคำอธิบาย เช่น คน พันบาท ครั้วเรือน)	(เลือกจากตัวเลือก)	(เลือกจากตัวเลือก)
ไม่มี			
ไม่มี			
ประเภทข้าว			
ประเภทข้าว			
ประเภทข้าว			
ประเภทข้าว			
ประเภทข้าว			
ประเภทข้าว			
ชนิดของพืชไร่			



11.การจัดจำแนก	12.หน่วยวัด	13.หน่วยตัวคูณ	14.สถิติทางการ
(เลือกจากตัวเลือกและตอบได้มากกว่า 1 ข้อ)	(กรอกคำอธิบาย เช่น คน พันบาท ครั้วเรือน)	(เลือกจากตัวเลือก)	(เลือกจากตัวเลือก)
ชนิดของพืชไร่			
ชนิดพืชผัก			
ชนิดพืชผัก			
ชนิดของไม้ผลและไม้ยืนต้น			
ชนิดของไม้ผลและไม้ยืนต้น			

Template 3 แบบฟอร์มคำอธิบายข้อมูลของทรัพยากร (Resource Metadata) ที่สอดคล้องตามมาตรฐานที่ สพร. กำหนด

ประเภทข้อมูลภูมิสารสนเทศเชิงพื้นที่ (GIS) หมายถึง ข้อมูลหรือสารสนเทศที่มีความสัมพันธ์กับตำแหน่งในพื้นที่

1.รหัสชุดข้อมูลตามที่กำหนดใน	2.ชื่อ	3.URL	4.รายละเอียด
Temp1_Dataset	(กรอกชื่อ)	(กรอก URL)	(กรอกรายละเอียด)
DataSet_10_05	โครงการชลประทานขนาดเล็ก	<a href="https://phetchabun.edcatalog.go.th/dataset/3692b31e-1223-4c41-9187-5d8dc32ccb36/resource/2d30171c-3f18-4f4c-a5fd-80c611dc1b76/download/05small-irrigation.csv">https://phetchabun.edcatalog.go.th/dataset/3692b31e-1223-4c41-9187-5d8dc32ccb36/resource/2d30171c-3f18-4f4c-a5fd-80c611dc1b76/download/05small-irrigation.csv</a>	
DataSet_10_06	โครงการอ่างเก็บน้ำคลองเจียงลับ	<a href="https://phetchabun.edcatalog.go.th/dataset/282e52ab-324e-4bb7-abad-c734cba7c1df/resource/69940c46-3301-4709-bd71-a68610c7a81a/download/1..pdf">https://phetchabun.edcatalog.go.th/dataset/282e52ab-324e-4bb7-abad-c734cba7c1df/resource/69940c46-3301-4709-bd71-a68610c7a81a/download/1..pdf</a>	
DataSet_10_06	โครงการอ่างเก็บน้ำห้วยน้ำขุนใหญ่	<a href="https://phetchabun.edcatalog.go.th/dataset/282e52ab-324e-4bb7-abad-c734cba7c1df/resource/426b6d83-ce81-4fe1-9771-d828251ad5ba/download/2..pdf">https://phetchabun.edcatalog.go.th/dataset/282e52ab-324e-4bb7-abad-c734cba7c1df/resource/426b6d83-ce81-4fe1-9771-d828251ad5ba/download/2..pdf</a>	
DataSet_10_06	ระบบส่งน้ำโครงการห้วยขอนแก่น ระยะที่ 2	<a href="https://phetchabun.edcatalog.go.th/dataset/282e52ab-324e-4bb7-abad-c734cba7c1df/resource/a3d4aaf2-ed30-4f19-a0b8-c011f0f514f9/download/3..pdf">https://phetchabun.edcatalog.go.th/dataset/282e52ab-324e-4bb7-abad-c734cba7c1df/resource/a3d4aaf2-ed30-4f19-a0b8-c011f0f514f9/download/3..pdf</a>	
DataSet_10_06	โครงการอ่างเก็บน้ำห้วยน้ำก่อ	<a href="https://phetchabun.edcatalog.go.th/dataset/282e52ab-324e-4bb7-abad-c734cba7c1df/resource/8463ac30-9f22-4547-95de-d91b4c099c51/download/4..pdf">https://phetchabun.edcatalog.go.th/dataset/282e52ab-324e-4bb7-abad-c734cba7c1df/resource/8463ac30-9f22-4547-95de-d91b4c099c51/download/4..pdf</a>	
DataSet_10_06	โครงการอ่างเก็บน้ำห้วยป่าเลา	<a href="https://phetchabun.edcatalog.go.th/dataset/282e52ab-324e-4bb7-abad-c734cba7c1df/resource/31773de4-28cc-4d6e-b93c-b9545fa15e57/download/5..pdf">https://phetchabun.edcatalog.go.th/dataset/282e52ab-324e-4bb7-abad-c734cba7c1df/resource/31773de4-28cc-4d6e-b93c-b9545fa15e57/download/5..pdf</a>	

Template 3 แบบฟอร์มคำอธิบายข้อมูลของทรัพยากร (Resource Metadata) ที่สอดคล้องตามมาตรฐานที่ สพร. กำหนด


ประเภทข้อมูลภูมิสารสนเทศเชิงพื้นที่ (GIS) หมายถึง ข้อมูลหรือสารสนเทศที่มีความสัมพันธ์กับตำแหน่งในพื้นที่

1.รหัสชุดข้อมูลตามที่กำหนดใน	2.ชื่อ	3.URL	4.รายละเอียด
Temp1_Dataset	(กรอกชื่อ)	(กรอก URL)	(กรอกรายละเอียด)
DataSet_10_06	โครงการอ่างเก็บน้ำห้วยใหญ่	<a href="https://phetchabun.gdcatalog.go.th/dataset/282e52ab-324e-4bb7-abad-c734cba7c1df/resource/e034c170-509d-44d3-be5e-c8eff979e80c/download/6..pdf">https://phetchabun.gdcatalog.go.th/dataset/282e52ab-324e-4bb7-abad-c734cba7c1df/resource/e034c170-509d-44d3-be5e-c8eff979e80c/download/6..pdf</a>	
DataSet_10_06	โครงการเก็บน้ำห้วยป่าแดง	<a href="https://phetchabun.gdcatalog.go.th/dataset/282e52ab-324e-4bb7-abad-c734cba7c1df/resource/3e296420-bb55-4c2d-a9ea-d7fe5e5b77ab/download/7..pdf">https://phetchabun.gdcatalog.go.th/dataset/282e52ab-324e-4bb7-abad-c734cba7c1df/resource/3e296420-bb55-4c2d-a9ea-d7fe5e5b77ab/download/7..pdf</a>	
DataSet_10_06	โครงการอ่างเก็บน้ำห้วยนา	<a href="https://phetchabun.gdcatalog.go.th/dataset/282e52ab-324e-4bb7-abad-c734cba7c1df/resource/b6367fef-b49d-4807-95d9-bc736ea513ec/download/8..pdf">https://phetchabun.gdcatalog.go.th/dataset/282e52ab-324e-4bb7-abad-c734cba7c1df/resource/b6367fef-b49d-4807-95d9-bc736ea513ec/download/8..pdf</a>	
DataSet_10_06	โครงการอ่างเก็บน้ำคลองล่าง	<a href="https://phetchabun.gdcatalog.go.th/dataset/282e52ab-324e-4bb7-abad-c734cba7c1df/resource/7974520c-dc7c-40b5-8103-84b6138fdec2/download/9..pdf">https://phetchabun.gdcatalog.go.th/dataset/282e52ab-324e-4bb7-abad-c734cba7c1df/resource/7974520c-dc7c-40b5-8103-84b6138fdec2/download/9..pdf</a>	
DataSet_10_06	โครงการอ่างเก็บน้ำห้วยเล้ง	<a href="https://phetchabun.gdcatalog.go.th/dataset/282e52ab-324e-4bb7-abad-c734cba7c1df/resource/3cbabc76-69a5-4c40-9a9a-3d399aef8312/download/10..pdf">https://phetchabun.gdcatalog.go.th/dataset/282e52ab-324e-4bb7-abad-c734cba7c1df/resource/3cbabc76-69a5-4c40-9a9a-3d399aef8312/download/10..pdf</a>	
DataSet_10_06	ข้อมูลอ่างเก็บน้ำขนาดกลาง	<a href="https://phetchabun.gdcatalog.go.th/dataset/282e52ab-324e-4bb7-abad-c734cba7c1df/resource/57aedd1-c633-41c1-b9d3-4ae8ace1bca8/download/06medium-irrigation.xlsx">https://phetchabun.gdcatalog.go.th/dataset/282e52ab-324e-4bb7-abad-c734cba7c1df/resource/57aedd1-c633-41c1-b9d3-4ae8ace1bca8/download/06medium-irrigation.xlsx</a>	

Template 3 แบบฟอร์มคำอธิบายข้อมูลของทรัพยากร (Resource Metadata) ที่สอดคล้องตามมาตรฐานที่ สพร. กำหนด  
ประเภทข้อมูลภูมิสารสนเทศเชิงพื้นที่ (GIS) หมายถึง ข้อมูลหรือสารสนเทศที่มีความสัมพันธ์กับตำแหน่งในพื้นที่

1.รหัสชุดข้อมูลตามที่กำหนดใน	2.ชื่อ	3.URL	4.รายละเอียด
Temp1_Dataset	(กรอกชื่อ)	(กรอก URL)	(กรอกรายละเอียด)
DataSet_10_06	ข้อมูลอ่างเก็บน้ำขนาดกลาง	<a href="https://phetchabun.gdcatalog.go.th/dataset/282e52ab-324e-4bb7-abad-c734cba7c1df/resource/c635df05-14df-4024-a672-715396e516d0/download/06medium-irrigation.csv">https://phetchabun.gdcatalog.go.th/dataset/282e52ab-324e-4bb7-abad-c734cba7c1df/resource/c635df05-14df-4024-a672-715396e516d0/download/06medium-irrigation.csv</a>	
DataSet_10_07	โครงการชลประทานอันเนื่องมาจากพระราชดำริ	<a href="https://phetchabun.gdcatalog.go.th/dataset/0ad2f926-4a61-47de-b623-2f4d638e0a3f/resource/c9237d92-1f64-42ab-82ea-f8a8cad1a174/download/07royal-irrigation.csv">https://phetchabun.gdcatalog.go.th/dataset/0ad2f926-4a61-47de-b623-2f4d638e0a3f/resource/c9237d92-1f64-42ab-82ea-f8a8cad1a174/download/07royal-irrigation.csv</a>	
DataSet_10_17	สระน้ำในไร่นา (บ่อจั่ว)	<a href="https://phetchabun.gdcatalog.go.th/dataset/75d81d7a-9ee6-43b3-ad25-f04bff88bfec/resource/5e5b4ac0-4329-4e0c-8a27-765ca516821d/download/17mini-pond.xlsx">https://phetchabun.gdcatalog.go.th/dataset/75d81d7a-9ee6-43b3-ad25-f04bff88bfec/resource/5e5b4ac0-4329-4e0c-8a27-765ca516821d/download/17mini-pond.xlsx</a>	
DataSet_10_17	สระน้ำในไร่นา (บ่อจั่ว)	<a href="https://phetchabun.gdcatalog.go.th/dataset/75d81d7a-9ee6-43b3-ad25-f04bff88bfec/resource/6016cffd-44c8-4b94-ae3a-afc4697bfbb4/download/17mini-pond.csv">https://phetchabun.gdcatalog.go.th/dataset/75d81d7a-9ee6-43b3-ad25-f04bff88bfec/resource/6016cffd-44c8-4b94-ae3a-afc4697bfbb4/download/17mini-pond.csv</a>	

5.เงื่อนไขในการเข้าถึงข้อมูล	6.วันที่ปรับปรุงข้อมูลล่าสุด	7.นามสกุลของไฟล์	8.มาตราส่วน	9.ชุดข้อมูลภูมิศาสตร์	10.วันที่เริ่มต้นสร้าง	11.วันที่เผยแพร่ข้อมูล	12.ความถูกต้องของตำแหน่ง
(กรอกเงื่อนไขการเข้าถึง)	YYYY-MM-DD ในรูปแบบปี พ.ศ.	(กรอกนามสกุลของไฟล์)	(เลือกจากตัวเลือก)	(เลือกจากตัวเลือก)	YYYY-MM-DD ในรูปแบบปี พ.ศ.	YYYY-MM-DD ในรูปแบบปี พ.ศ.	ระบุ
ไม่มี		CSV					
ไม่มี		PDF					
ไม่มี		PDF					
ไม่มี		PDF					
ไม่มี		PDF					
ไม่มี		PDF					



5.เงื่อนไขในการเข้าถึงข้อมูล	6.วันที่ปรับปรุงข้อมูลล่าสุด	7.นามสกุลของไฟล์	8.มาตราส่วน	9.ชุดข้อมูลภูมิศาสตร์	10.วันที่เริ่มต้นสร้าง	11.วันที่เผยแพร่ข้อมูล	12.ความถูกต้องของตำแหน่ง
(กรอกเงื่อนไขการเข้าถึง)	YYYY-MM-DD ในรูปแบบปี พ.ศ.	(กรอกนามสกุลของไฟล์)	(เลือกจากตัวเลือก)	(เลือกจากตัวเลือก)	YYYY-MM-DD ในรูปแบบปี พ.ศ.	YYYY-MM-DD ในรูปแบบปี พ.ศ.	ระบุ
ไม่มี		PDF					
ไม่มี		PDF					
ไม่มี		PDF					
ไม่มี		PDF					
ไม่มี		PDF					
ไม่มี		XLSX					



5.เงื่อนไขในการเข้าถึงข้อมูล	6.วันที่ปรับปรุงข้อมูลล่าสุด	7.นามสกุลของไฟล์	8.มาตราส่วน	9.ชุดข้อมูลภูมิศาสตร์	10.วันที่เริ่มต้นสร้าง	11.วันที่เผยแพร่ข้อมูล	12.ความถูกต้องของตำแหน่ง
(กรอกเงื่อนไขการเข้าถึง)	YYYY-MM-DD ในรูปแบบปี พ.ศ.	(กรอกนามสกุลของไฟล์)	(เลือกจากตัวเลือก)	(เลือกจากตัวเลือก)	YYYY-MM-DD ในรูปแบบปี พ.ศ.	YYYY-MM-DD ในรูปแบบปี พ.ศ.	ระบุ
ไม่มี	30/9/2562	CSV					
ไม่มี		CSV					
ไม่มี		XLS					
ไม่มี		CSV					

Template 3 แบบฟอร์มคำอธิบายข้อมูลของทรัพยากร (Resource Metadata) ที่สอดคล้องตามมาตรฐานที่ สพร. กำหนด

ประเภทข้อมูลประเภทอื่นๆ ระบุ... หมายถึง ข้อมูลที่ไม่สามารถจัดประเภทไว้ในที่อื่น

1.รหัสชุดข้อมูล ตามที่กำหนดใน	2.ชื่อ	3.URL	4.รายละเอียด	5.เงื่อนไขในการ เข้าถึงข้อมูล	6.วันที่ปรับปรุง ข้อมูลล่าสุด	7.นามสกุลของ ไฟล์	8.วันที่เริ่มต้น สร้าง	9.หน่วยที่ย่อยที่สุด ของการจัดเก็บข้อมูล
Temp1_Dataset	(กรอกชื่อ)	(กรอก URL)	(กรอกรายละเอียด)	(กรอกเงื่อนไขการ เข้าถึง)	YYYY-MM-DD ในรูปแบบปี พ.ศ.	(กรอกนามสกุล ของไฟล์)	YYYY-MM-DD ในรูปแบบปี พ.ศ.	(เลือกจากตัวเลือก)
DataSet_10_02	แผนเผชิญเหตุภัยแล้ง	<a href="https://phetchabun.gdcatalog.go.th/dataset/eb54b9b0-8775-40dd-99ec-801d8b8daa7a/resource/49799c6a-92c9-4ffe-904e-c841f89d1a1e/download/2565.pdf">https://phetchabun.gdcatalog.go.th/dataset/eb54b9b0-8775-40dd-99ec-801d8b8daa7a/resource/49799c6a-92c9-4ffe-904e-c841f89d1a1e/download/2565.pdf</a>	แผนเผชิญเหตุภัยแล้ง พ.ศ. 2565	ไม่มี		PDF		



"สำนักงานสถิติจังหวัดเพชรบูรณ์"

