



# แผนพัฒนาสถิติระดับจังหวัด (พ.ศ. 2566 - 2570)



พิษณุโลก



"Good statistics for decision makers"

คณะกรรมการสถิติระดับจังหวัดพิษณุโลก



## คำนำ

การพัฒนาประเทศ ทั้งในระดับประเทศ ระดับภารกิจ และระดับพื้นที่ต่างให้ความสำคัญกับการใช้ “สถิติที่มีคุณภาพ” ที่เสมือนเป็นวัตถุดิบหรือต้นน้ำที่เป็นข้อเท็จจริงและองค์ความรู้ของห่วงโซ่คุณค่า (Supply Chain) เพื่อใช้ในการกำหนดนโยบาย เป้าหมายการพัฒนา แผนการดำเนินงาน แผนงบประมาณ และแผนจัดสรรทรัพยากร และติดตามประเมินผลความก้าวหน้าในการดำเนินการพัฒนาในมิติต่าง ๆ ในทุกระดับ เพื่อให้รัฐสามารถกำหนดทิศทาง นโยบาย และตัดสินใจเพื่อพัฒนาคุณภาพชีวิตของประชาชนในประเทศ ตรงตามความต้องการโดยใช้ข้อมูลสถิติที่เป็นหลักฐานหรือข้อมูลทางวิทยาศาสตร์มาเป็นตัวนำในการตัดสินใจ ดำเนินนโยบายด้านต่าง ๆ แต่ในการดำเนินงานเพื่อการบูรณาการแผนการทำงานร่วมกันของหน่วยงานระดับ พื้นที่นั้นพบว่า ข้อมูลเพื่อการตัดสินใจในระดับพื้นที่แตกต่างจากราชการส่วนกลาง โดยข้อมูลสถิติระดับพื้นที่ ควรเป็นข้อมูลสถิติที่สะท้อนการดำเนินการของพื้นที่ตามนโยบายของรัฐบาล (Agenda Base) และการแก้ไขปัญหาเชิงพื้นที่ (Area Base) ซึ่งมีความจำเป็นต้องเป็นข้อมูลเชิงลึกและเป็นระบบ โดยต้องกำหนด ประเด็นปัญหา (Paint Point) ที่เป็นนโยบายระดับจังหวัด ที่มีความซับซ้อน และมีความต้องการข้อมูลเพื่อการตัดสินใจเฉพาะ

เพื่อให้ตอบโจทย์การดำเนินนโยบายของรัฐให้มีข้อมูลสถิติที่มีคุณภาพ สำนักงานสถิติจังหวัดในฐานะ เป็นหน่วยราชการบริหารส่วนภูมิภาค ที่มีหน้าที่บริหารจัดการข้อมูลสถิติและสารสนเทศสถิติที่สำคัญและ จำเป็นเพื่อสนับสนุนการพัฒนาในระดับพื้นที่ รวมทั้งยังเป็นเลขานุการคณะกรรมการสถิติระดับจังหวัด ซึ่งเป็น กลไกในการขับเคลื่อนให้จังหวัดมีข้อมูลสถิติที่มีคุณภาพตรงตามความต้องการของพื้นที่อย่างแท้จริง และสามารถบูรณาการข้อมูลสถิติดังกล่าวเพื่อตอบโจทย์การพัฒนาในทุกระดับ รวมทั้งเป็นการดำเนินการตาม พระราชบัญญัติสถิติ พ.ศ. 2550 มาตรา 6 (1) กำหนดให้สำนักงานสถิติแห่งชาติมีหน้าที่ ในการจัดทำแผน แม่บทเกี่ยวกับการดำเนินงานทางสถิติของรัฐ เสนอคณะรัฐมนตรีให้ความเห็นชอบ เพื่อให้การดำเนินงานด้าน สถิติของประเทศมีความเป็นเอกภาพ ข้อมูลสถิติมีมาตรฐาน ลดความซ้ำซ้อนของการจัดทำสถิติ นำไปสู่การ แลกเปลี่ยนข้อมูลระหว่างหน่วยงานภาครัฐและใช้ข้อมูลสถิติและสารสนเทศร่วมกัน และมาตรา 6 (7) กำหนดให้สำนักงานสถิติแห่งชาติบูรณาการข้อมูล จากหน่วยงานภาครัฐอื่น ๆ เพื่อจัดทำฐานข้อมูลสถิติและ สารสนเทศของประเทศ

ดังนั้น การจัดทำแผนพัฒนาสถิติระดับจังหวัดพิษณุโลก พ.ศ. 2566 – 2570 ฉบับนี้ มีวัตถุประสงค์ หลักเพื่อให้ได้รายการข้อมูลสถิติที่ใช้ในการจัดทำตัวชี้วัดในการตอบโจทย์ประเด็นปัญหา (Pain Point) ในการ พัฒนาจังหวัด รวมทั้งมีแนวทางในการพัฒนาการจัดเก็บ รวบรวม ข้อมูลสถิติที่สำคัญ จำเป็น สอดคล้องกับ ยุทธศาสตร์ชาติ 20 ปี (พ.ศ. 2561 – 2580) แผนแม่บทภายใต้ยุทธศาสตร์ชาติ 23 ด้าน แผนการปฏิรูป ประเทศ 13 ด้าน เป้าหมายการพัฒนาที่ยั่งยืน (Sustainable Development Goal: SDGs) (ร่าง) แผนพัฒนา เศรษฐกิจและสังคมแห่งชาติ ฉบับที่ 13 (พ.ศ. 2566 – 2570) แผนพัฒนาต่าง ๆ และแผนพัฒนาจังหวัด พ.ศ. 2566 – 2570 ซึ่งได้มีการดำเนินการตามมติคณะกรรมการบูรณาการนโยบายภาค (ก.บ.ภ.) ครั้งที่ 2/2564 เมื่อวันที่ 14 กรกฎาคม 2564 โดยแผนพัฒนาสถิติระดับจังหวัดพิษณุโลกฉบับนี้ จะใช้ในการติดตามผลการ พัฒนาสถิติและมีการทบทวนรายการสถิติที่อยู่ในแผนอย่างต่อเนื่อง เพื่อให้มั่นใจได้ว่าจังหวัดพิษณุโลกจะมี ข้อมูลสถิติที่ทันสมัยตามนโยบายการพัฒนาจังหวัด

# สารบัญ

## บทที่ 1 บทนำ

1.1 หลักการและเหตุผล .....	1
1.2 วัตถุประสงค์การจัดทำแผนพัฒนาสถิติระดับจังหวัด .....	3
1.3 แนวทางการจัดทำแผนพัฒนาสถิติระดับจังหวัด .....	4
1.4 คำอธิบายศัพท์ .....	5

## บทที่ 2 นโยบายและยุทธศาสตร์ที่เกี่ยวข้องกับการพัฒนาในระดับจังหวัด

2.1 การศึกษานโยบายและยุทธศาสตร์ที่เกี่ยวข้องกับการพัฒนาในระดับจังหวัด .....	8
2.2 การวิเคราะห์ประเด็นการพัฒนาการจังหวัดภายใต้แผนพัฒนาจังหวัดที่เป็นปัจจุบัน ที่สอดคล้องกับนโยบายและยุทธศาสตร์ต่าง ๆ ที่เกี่ยวข้องกับการพัฒนาในระดับจังหวัด .....	16
2.3 การวิเคราะห์สถานการณ์ แนวโน้ม การพัฒนาในระดับจังหวัด .....	28

## บทที่ 3 รายการข้อมูลสถิติทางการที่เกี่ยวข้องกับการพัฒนาในระดับจังหวัด

3.1 ประเด็นการพัฒนาที่ 1: ส่งเสริมเพิ่มขีดความสามารถการแข่งขันด้านการค้า การลงทุน สินค้า บริการ โครงข่ายคมนาคมและโครงสร้างพื้นฐานรองรับการพัฒนาสู่ความมั่งคั่ง และเมือง อัจฉริยะ (Smart City) .....	37
3.2 ประเด็นการพัฒนาที่ 2 : พัฒนาการท่องเที่ยวที่ได้มาตรฐานสากลและยั่งยืน และเป็นเมืองศูนย์กลางการประชุมและจัดนิทรรศการ (MICE CITY) .....	54
3.3 ประเด็นการพัฒนาที่ 3 : ยกระดับการเกษตรที่เป็นระบบเพิ่มมูลค่าและการตลาดที่ครบวงจร บนฐานนวัตกรรมและเทคโนโลยี .....	73
3.4 ประเด็นการพัฒนาที่ 4 : พัฒนาศูนย์สุขภาพชุมชนสร้างสังคมสุขยั่งยืนและสืบสาน อัตลักษณ์ประเพณีวัฒนธรรมที่ดีงาม .....	87
3.5 ประเด็นการพัฒนาที่ 5 : พัฒนาการบริหารจัดการทรัพยากรธรรมชาติและสิ่งแวดล้อม พลังงาน อย่างเป็นระบบและยั่งยืน .....	110
3.6 ประเด็นการพัฒนาที่ 6 : เสริมสร้างความมั่นคงปลอดภัย ในชีวิตและทรัพย์สิน พัฒนาระบบ เตรียมความพร้อมในภาวะวิกฤต และขยายความร่วมมือความสัมพันธ์กับต่างประเทศ อย่างมีคุณภาพ .....	110

## บทที่ 4 สถานการณ์สถิติทางการ

## บทที่ 5 ข้อเสนอแนะการพัฒนาการรวบรวมข้อมูลและแผนปฏิบัติการพัฒนาสถิติทางการ 137

### ภาคผนวก

ภาคผนวก ก การวิเคราะห์ประเด็นการพัฒนาจังหวัด ภายใต้แผนพัฒนาจังหวัดที่เป็นปัจจุบัน ที่สอดคล้องกับนโยบายและยุทธศาสตร์ต่าง ๆ ที่เกี่ยวข้องกับการพัฒนาในระดับจังหวัด .....	120
ภาคผนวก ข ตัวชี้วัดการพัฒนาจังหวัด .....	123
ภาคผนวก ค คำอธิบายข้อมูล (Matadata) .....	132

## สารบัญภาพ

ภาพ 1	แนวคิดการพัฒนาสถิติทางการ	3
ภาพ 2	กรอบแนวคิดการวิเคราะห์นโยบายและยุทธศาสตร์ที่เกี่ยวข้องกับการพัฒนาในระดับจังหวัด	7
ภาพ 3	ยุทธศาสตร์ชาติ 6 ด้านและการแปลงยุทธศาสตร์สู่การปฏิบัติ	8
ภาพ 4	17 เป้าหมายการพัฒนาที่ยั่งยืน	12
ภาพ 5	การจัดกลุ่ม SDGs ตามปัจจัยที่เชื่อมโยงกันใน 5 มิติ (5P)	13
ภาพ 6	การเชื่อมโยงยุทธศาสตร์ระดับประเทศสู่แผนพัฒนาจังหวัดพิษณุโลก (พ.ศ. 2566 - 2570)	24
ภาพ 7	ดัชนีการพัฒนากาปรวมของจังหวัดพิษณุโลกเทียบกับค่ากลางประเทศ	28
ภาพ 8	ดัชนีด้านการพัฒนาคน (People) ของจังหวัดพิษณุโลกเทียบกับค่ากลางประเทศ	29
ภาพ 9	ดัชนีการพัฒนาด้านเศรษฐกิจและความมั่งคั่ง (Prosperity) ของจังหวัดพิษณุโลกเทียบกับค่ากลางประเทศ	30
ภาพ 10	ดัชนีการพัฒนาด้านสิ่งแวดล้อม (Planet) ของจังหวัดพิษณุโลกเทียบกับค่ากลางประเทศ	31
ภาพ 11	ดัชนีการพัฒนาด้านสันติภาพและยุติธรรม (Peace) ของจังหวัดพิษณุโลกเทียบกับค่ากลางประเทศ	32
ภาพ 12	ดัชนีการพัฒนาด้านความเป็นหุ้นส่วนพัฒนา (Partnership) ของจังหวัดพิษณุโลกเทียบกับค่ากลางประเทศ	33
ภาพ 13	ห่วงโซ่คุณค่า (Value Chain) “การเกษตร”	37
ภาพ 14	ห่วงโซ่คุณค่า (Value Chain) “การผลิต การแปรรูปสินค้าเกษตรที่มีคุณภาพของจังหวัดพิษณุโลก”	38
ภาพ 15	ห่วงโซ่คุณค่า (Value Chain) “การพัฒนาธุรกิจอัญมณีและเครื่องประดับที่เป็นผลิตภัณฑ์ชุมชนของจังหวัดพิษณุโลก”	49
ภาพ 16	ห่วงโซ่คุณค่า (Value Chain) “การพัฒนาเขตเศรษฐกิจพิเศษชายแดนของจังหวัดพิษณุโลก”	63
ภาพ 17	ห่วงโซ่คุณค่า (Value Chain) “การท่องเที่ยว”	73

ภาพ 18	ห่วงโซ่คุณค่า (Value Chain) “การท่องเที่ยวของจังหวัดพิษณุโลก”	74
ภาพ ก1	การวิเคราะห์ประเด็นการพัฒนาจังหวัด ภายใต้แผนพัฒนาจังหวัดที่เป็นปัจจุบันที่สอดคล้องกับนโยบายและยุทธศาสตร์ต่าง ๆ ที่เกี่ยวข้องกับการพัฒนาในระดับจังหวัด	121
ภาพ ก2	ดัชนีรวมการพัฒนาจังหวัด	124
ภาพ ก3	ดัชนีผสม มิติการพัฒนาคน (People)	125
ภาพ ก4	ดัชนีผสม มิติเศรษฐกิจและความมั่งคั่ง (Prosperity)	126
ภาพ ก5	ดัชนีผสม มิติสิ่งแวดล้อม (Planet)	127
ภาพ ก6	ดัชนีผสม มิติสันติภาพและยุติธรรม (Peace)	128
ภาพ ก7	ดัชนีผสม มิติความเป็นหุ้นส่วนการพัฒนา (Partnership)	129
ภาพ ก8	ดัชนีการพัฒนาระดับจังหวัดพิษณุโลก	130

## สารบัญตาราง

ตาราง 1	ความสอดคล้องระหว่างประเด็นหมุดหมายตาม (ร่าง) แผนพัฒนาเศรษฐกิจและสังคมแห่งชาติ ฉบับที่ 13 และประเด็นการพัฒนาจังหวัดของแผนพัฒนาจังหวัดฯ	17
ตาราง 2	ตัวชี้วัดตาม (ร่าง) แผนพัฒนาเศรษฐกิจและสังคมแห่งชาติ ฉบับที่ 13 และความสอดคล้องระหว่างตัวชี้วัดตามแผนพัฒนาจังหวัดฯ	18
ตาราง 3	การวิเคราะห์ประเด็นการพัฒนาจังหวัดภายใต้แผนพัฒนาจังหวัดที่เป็นปัจจุบันที่สอดคล้องกับยุทธศาสตร์ชาติ (พ.ศ. 2561 – 2580)	19
ตาราง 4	การวิเคราะห์ประเด็นการพัฒนาจังหวัดภายใต้แผนพัฒนาจังหวัดที่เป็นปัจจุบันที่สอดคล้องกับแผนแม่บทภายใต้ยุทธศาสตร์ชาติ	19
ตาราง 5	การวิเคราะห์ประเด็นการพัฒนาจังหวัดภายใต้แผนพัฒนาจังหวัดที่เป็นปัจจุบันที่สอดคล้องกับแผนการปฏิรูปประเทศ 13 ด้าน	20
ตาราง 6	การวิเคราะห์ประเด็นการพัฒนาจังหวัดภายใต้แผนพัฒนาจังหวัดที่เป็นปัจจุบันที่สอดคล้องกับ (ร่าง) แผนพัฒนาเศรษฐกิจและสังคมแห่งชาติ ฉบับที่ 13	20
ตาราง 7	การวิเคราะห์ประเด็นการพัฒนาจังหวัดภายใต้แผนพัฒนาจังหวัดที่เป็นปัจจุบันที่สอดคล้องกับเป้าหมายการพัฒนาที่ยั่งยืน (SDGs)	21
ตาราง 8	การวิเคราะห์ประเด็นการพัฒนาจังหวัดภายใต้แผนพัฒนาจังหวัดที่เป็นปัจจุบันที่สอดคล้องกับ (ร่าง) กรอบแผนพัฒนาภาคเหนือ	22
ตาราง 9	การวิเคราะห์ประเด็นการพัฒนาจังหวัดภายใต้แผนพัฒนาจังหวัดที่เป็นปัจจุบันที่สอดคล้องกับ แผนพัฒนากลุ่มจังหวัดภาคเหนือตอนล่าง 1 (พ.ศ. 2566 – 2570)	22
ตาราง 10	การวิเคราะห์ประเด็นการพัฒนาจังหวัด ภายใต้แผนพัฒนาจังหวัดที่เป็นปัจจุบันที่สอดคล้องกับนโยบายและยุทธศาสตร์ต่าง ๆ ที่เกี่ยวข้องกับแผนพัฒนาจังหวัดพิษณุโลก (พ.ศ. 2566 – 2570)	23
ตาราง 11	ผังสถิติทางการ “การพัฒนาสู่ความมั่งคั่ง และเมืองอัจฉริยะ”	40
ตาราง 12	ผังสถิติทางการ “การท่องเที่ยวและเมืองศูนย์กลางการจัดประชุมจังหวัดพิษณุโลก”	51
ตาราง 13	ผังสถิติทางการ “การเพิ่มศักยภาพเกษตรกรและเพิ่มมูลค่าผลผลิตทางการเกษตร”	65
ตาราง 14	ผังสถิติทางการ “พัฒนาทรัพยากรมนุษย์ สร้างสังคมสุขยั่งยืน”	76
ตาราง 15	ผังสถิติทางการ “การบริหารจัดการทรัพยากรธรรมชาติและสิ่งแวดล้อมอย่างเป็นระบบ”	95

ตาราง 16	ผังสถิติทางการ “เสริมสร้างความมั่นคงปลอดภัยในชีวิตและทรัพย์สิน พัฒนาระบบ เตรียมความพร้อมในภาวะวิกฤต”	105
ตาราง 17	ค่าตัวชี้วัดการพัฒนาระดับจังหวัดพิษณุโลก	131



## บทนำ

### 1.1 หลักการและเหตุผล

“สถิติ” เป็นข้อมูลที่เกิดจากการจัดเก็บหรือบันทึกข้อมูลที่อยู่รอบตัวเราให้อยู่ในรูปข้อความหรือตัวเลขและนำมาประมวลผลเพื่อใช้ในการวัด ประเมินค่า หรือใช้สถิติเป็นเกณฑ์มาตรฐานสำหรับเปรียบเทียบ การเปลี่ยนแปลงของอดีตและปัจจุบัน ไปจนถึงใช้คาดการณ์ในอนาคต ทำให้สถิติมีความสำคัญต่อทุกระดับ การขับเคลื่อนการพัฒนาประเทศ รัฐบาลจำเป็นต้องมีข้อมูลต่าง ๆ เพื่อใช้ในการกำหนดนโยบาย ยุทธศาสตร์ วางแผน และติดตามความก้าวหน้าการดำเนินงานตามนโยบายต่าง ๆ โดยเฉพาะอย่างยิ่ง “องค์ความรู้จากสถิติที่เกี่ยวกับสถานการณ์ด้านเศรษฐกิจ สังคม และทรัพยากรธรรมชาติและสิ่งแวดล้อมของประเทศ เพื่อกำหนดนโยบาย ขับเคลื่อน และติดตามประเมินผลการดำเนินนโยบายต่าง ๆ”

ด้วยพัฒนาการทางคอมพิวเตอร์และเทคโนโลยีสารสนเทศที่เปลี่ยนแปลงอย่างรวดเร็วทำให้ระบบการจัดเก็บข้อมูลสถิติของประเทศเป็น “ระบบสถิติแบบกระจายงาน” กล่าวคือ หน่วยงานภาครัฐต่างมีระบบจัดเก็บข้อมูลทั้งที่ได้จากการบริหารงาน งานทะเบียน และจากความต้องการเฉพาะของหน่วยงาน เพื่อประมวลเป็นสถิติและสารสนเทศตามความต้องการของหน่วยงานเป็นหลัก ซึ่งการดำเนินงานดังกล่าวมีข้อดีคือ ทำให้หน่วยงานมีข้อมูลใช้เพื่อการตัดสินใจตามภารกิจของหน่วยงานได้ตรงความต้องการ สะดวก และรวดเร็ว แต่ในขณะเดียวกัน การกำหนดนโยบายหรือทิศทางการพัฒนาประเทศควรพัฒนามาบนพื้นฐานที่เห็นภาพองค์รวมของทุกส่วนที่เกี่ยวข้อง ไม่อาจพิจารณาแยกส่วนระหว่างด้านเศรษฐกิจ สังคม และสิ่งแวดล้อม จึงจำเป็นต้องมีข้อมูลที่บูรณาการกันเพื่อสะท้อนให้ผู้กำหนดนโยบายได้เห็นภาพรวมผ่านเป้าหมาย เป้าประสงค์และตัวชี้วัดอย่างแท้จริง ด้วยสาเหตุดังกล่าว จึงทำให้เกิดปัญหาเมื่อผู้ใช้หรือผู้บริหารต้องการนำข้อมูลจากต่างหน่วยงานมาใช้ประโยชน์ร่วมกันทำได้ยาก เพราะแต่ละหน่วยงานต่างมีวิธีการวัตถุประสงค์ และการจัดเก็บข้อมูลที่แตกต่างกัน

ดังนั้น การที่สังคมไทยจะมีข้อมูลสถิติเพื่อสนับสนุนการวางแผนการพัฒนาประเทศในทิศทางที่ดีขึ้น จำเป็นต้องมีการบริหารจัดการระบบสถิติของประเทศเพื่อแก้ไขปัญหาดังกล่าว โดยสำนักงานสถิติแห่งชาติได้จัดทำแผนแม่บทระบบสถิติประเทศไทยขึ้นเป็นครั้งแรกในปี พ.ศ. 2554 และแผนแม่บทระบบสถิติประเทศไทย ฉบับที่ 2 (พ.ศ. 2559 – 2565) เพื่อให้การแปลงแผนแม่บทระบบสถิติประเทศไทยไปสู่การปฏิบัติเป็นไปอย่างมีประสิทธิภาพ และเกิดผลสัมฤทธิ์อย่างเป็นรูปธรรม สอดรับกับรัฐธรรมนูญแห่งราชอาณาจักรไทย พ.ศ. 2560 มาตรา 258 ข(2) “ให้มีการบูรณาการฐานข้อมูลของ

#### PAIN POINT ของผู้ใช้ข้อมูลภาครัฐ

- data silo ต่างระบบจัดเก็บต่างเจ้าของ
- วิธีการและช่วงเวลาในการจัดเก็บที่ต่างกัน
- คำนียามต่างกันตามภารกิจ/กฎหมายของหน่วยงาน
- นำมาใช้ประโยชน์ร่วมกันยาก
- ข้อจำกัดด้านบุคลากรและงบประมาณ
- มีข้อมูลซ้ำซ้อน
- มี Data Gap แต่ไม่มีหน่วยงานรับผิดชอบ

หน่วยงานของรัฐทุกหน่วยงานเข้าด้วยกัน เพื่อให้เป็นระบบข้อมูลเพื่อการบริหารราชการแผ่นดินและการบริการประชาชน” ทั้งในระดับภารกิจ (กระทรวง กรม) และระดับพื้นที่ (จังหวัด)

สำนักงานสถิติจังหวัดในฐานะฝ่ายเลขานุการคณะกรรมการสถิติระดับจังหวัดได้มีการพัฒนาข้อมูลสถิติและสารสนเทศระดับพื้นที่ร่วมกับหน่วยงานที่เกี่ยวข้องในระดับพื้นที่ ผ่านกลไกของคณะกรรมการสถิติระดับจังหวัด คณะทำงานสถิติระดับจังหวัด โดยได้มีการจัดทำแผนพัฒนาสถิติระดับจังหวัด ขึ้นเป็นครั้งแรกในปี พ.ศ. 2557 ผลลัพธ์คือได้ชุดข้อมูลที่ตอบโจทย์ยุทธศาสตร์จังหวัด ผลิตภัณฑ์ที่มีศักยภาพ (Product Champion) ประเด็นปัญหาสำคัญ (Critical Issue) และแผนพัฒนาสถิติระดับจังหวัด ซึ่งเป็นกรอบแนวทางการดำเนินงานเพื่อการพัฒนาการเก็บข้อมูลสถิติที่สำคัญและจำเป็นต่อการบริหารงานยุทธศาสตร์จังหวัด โดยมีแผนพัฒนาจังหวัด และแผนปฏิบัติราชการประจำปี เป็นกลไกในการเชื่อมโยงความต้องการข้อมูลกับแนวทางการพัฒนาข้อมูลสถิติระดับจังหวัด เพื่อให้ได้สถิติทางการ (Official Statistics) ระดับจังหวัด คือ รายการข้อมูลสถิติที่สำคัญและจำเป็นที่ใช้สนับสนุนการตัดสินใจ ที่ได้มาจากระบบการจัดทำแผนพัฒนาจังหวัด และแผนปฏิบัติราชการประจำปี ที่นำไปสู่การจัดสรรงบประมาณในแผนงานและโครงการประจำปีของจังหวัด ประกอบด้วย ปัจจัยสู่ความสำเร็จ (Critical Success Factor) ตัวชี้วัด (Key Performance Indicator) และข้อมูลพื้นฐานที่สำคัญ (Baseline Data) รวมทั้งคำอธิบายข้อมูลสถิติทางการ (Official Statistics Metadata) ซึ่งเป็นการอธิบายข้อมูลที่ส่วนราชการดำเนินการจัดเก็บข้อมูลดังกล่าว โดยการขับเคลื่อนจัดทำแผนพัฒนาสถิติระดับจังหวัด (พ.ศ. 2566 – 2570) ดำเนินการผ่านกลไกคณะกรรมการสถิติระดับจังหวัดเพื่อสร้างการมีส่วนร่วม โดยยึดหลักแนวคิด “Demand-Driven” ที่ต้องการผลิตสถิติทางการที่มีคุณภาพบนพื้นฐานของความต้องการใช้สถิติอย่างแท้จริงที่สอดคล้องกับนโยบายสำคัญของประเทศ ได้แก่

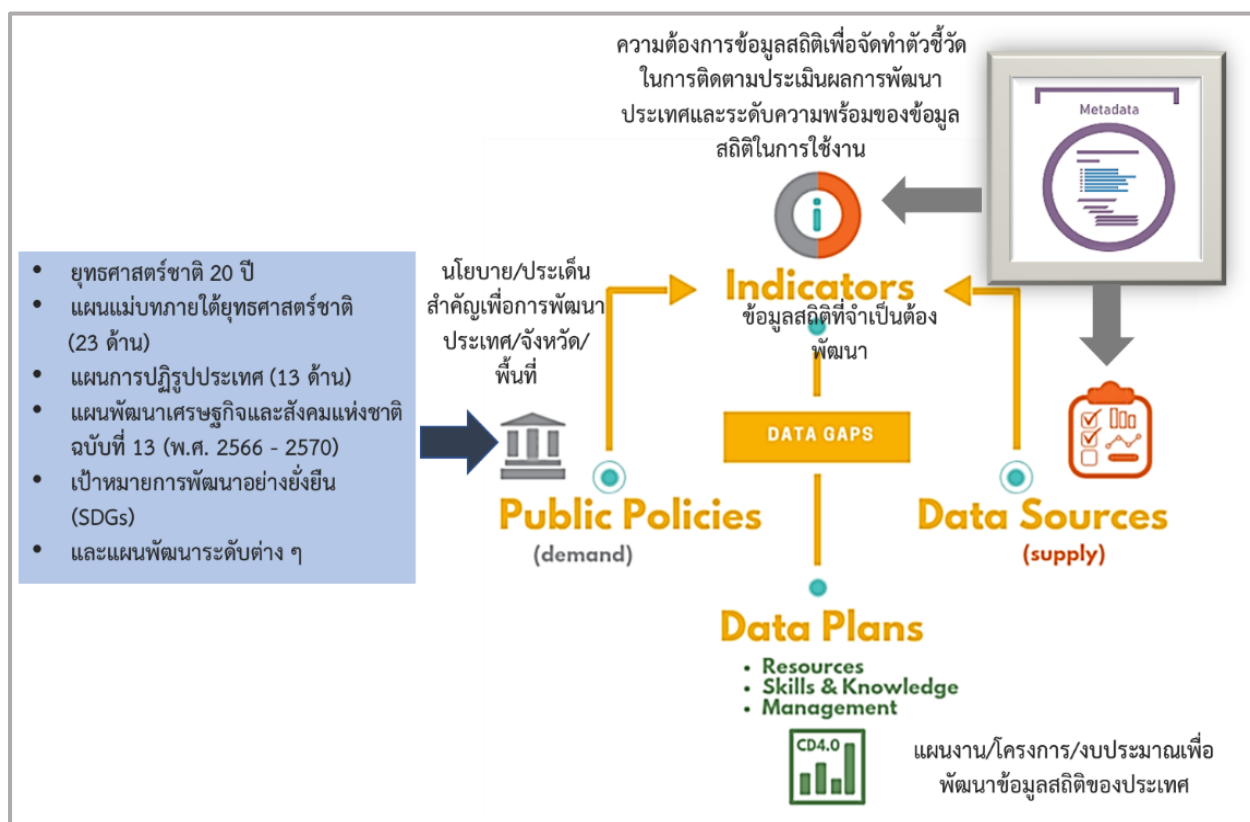
- ยุทธศาสตร์ชาติ 20 ปี (พ.ศ. 2561 – 2580)
- แผนแม่บทภายใต้ยุทธศาสตร์ชาติ (23 ด้าน)
- แผนการปฏิรูปประเทศ (13 ด้าน)
- (ร่าง) แผนพัฒนาเศรษฐกิจและสังคมแห่งชาติ ฉบับที่ 13 (พ.ศ. 2566 – 2570)
- เป้าหมายการพัฒนาที่ยั่งยืน (Sustainable Development Goals: SDGs) ที่เชื่อมโยงกับกรอบการจัดทำแผนพัฒนาเศรษฐกิจและสังคมแห่งชาติ ฉบับที่ 13 (พ.ศ. 2566 – 2570)
- แผนยุทธศาสตร์และแผนพัฒนาระดับต่าง ๆ ในประเด็นที่เกี่ยวข้องกับยุทธศาสตร์การพัฒนาจังหวัด
- แผนพัฒนาจังหวัด พ.ศ. 2566 – 2570<sup>1</sup>

เพื่อให้ได้รายการข้อมูลสถิติที่ใช้ในการจัดทำตัวชี้วัดในการติดตามผลการพัฒนาประเทศในแต่ละระดับ โดยเฉพาะในระดับพื้นที่ ซึ่งต้องตรวจสอบสถานะรายการข้อมูลสำคัญที่ภาครัฐมีอยู่ (Data Supply) ว่ามีหน่วยงานเจ้าของข้อมูลหรือไม่ (หากเป็นข้อมูลที่เจ้าของข้อมูลเป็นหน่วยงานส่วนราชการส่วนกลาง สำนักงานสถิติแห่งชาติจะหาหน้าที่ประสานต่อไป) ถ้ารายการข้อมูลสถิติมีหน่วยงานเจ้าของข้อมูลแล้ว

---

1 นโยบาย หลักเกณฑ์ วิธีการจัดทำแผนพัฒนาจังหวัด และแผนพัฒนากลุ่มจังหวัด พ.ศ. 2566 – 2570 (มติคณะกรรมการบูรณาการนโยบายภาค (ก.บ.ภ.) ครั้งที่ 2/2564 เมื่อวันที่ 14 กรกฎาคม 2564) โดยให้จังหวัดและกลุ่มจังหวัดดำเนินการจัดทำแผนพัฒนาจังหวัด และแผนพัฒนากลุ่มจังหวัด พ.ศ. 2566 – 2570 เพื่อให้แผนทันสถานการณ์ และใช้เป็นกรอบและทิศทางในการจัดทำแผนปฏิบัติราชการประจำปีของจังหวัดและกลุ่มจังหวัด ประจำปีงบประมาณ พ.ศ. 2566 – 2570

หน่วยงานเจ้าของข้อมูลจำเป็นต้องจัดทำคำอธิบายข้อมูลหรือเมทาดาตา (Metadata) เพื่อลงทะเบียนนำเข้าสู่ระบบบัญชีข้อมูลภาครัฐหรือ GD Catalog เพื่อให้บริการและให้แน่ใจว่ามีข้อมูลสถิติที่สามารถใช้ในการประเมินและติดตามผลตัวชี้วัดการพัฒนาประเทศในแต่ละระดับได้ ดังภาพ 1



ภาพ 1 แนวคิดการพัฒนาสถิติทางการ

แต่หากมีความจำเป็นต้องมีข้อมูลใดแต่พบว่ายังไม่มีหน่วยงานดำเนินการจัดทำข้อมูล คณะกรรมการสถิติระดับจังหวัดจะพิจารณาขอบหมายหน่วยงานจัดทำข้อมูลนั้น ซึ่งกระบวนการดังกล่าวจะนำไปสู่การพัฒนาการจัดทำข้อมูลสถิติทางการในระดับพื้นที่ให้มีข้อมูลที่เพียงพอและตอบโจทย์ความต้องการใช้งานจริงตามความต้องการของผู้ใช้งานได้ รวมทั้งมีข้อมูลสำหรับการติดตามและประเมินผลการพัฒนาระดับพื้นที่อย่างถูกต้องและมีธรรมาภิบาล ดังนั้นคณะกรรมการสถิติระดับจังหวัดจึงได้จัดทำแผนพัฒนาสถิติระดับจังหวัดพิษณุโลกฉบับนี้ขึ้น เพื่อเป็นเครื่องมือสำคัญในการกำหนดกรอบแนวทางการดำเนินงานเพื่อการพัฒนาการจัดทำข้อมูลสถิติที่สำคัญและจำเป็นต่อการบริหารงานของจังหวัด

## 1.2 วัตถุประสงค์การจัดทำแผนพัฒนาสถิติระดับจังหวัด

- 1.2.1 เพื่อศึกษาและวิเคราะห์นโยบายและยุทธศาสตร์ตามยุทธศาสตร์ชาติ 20 ปี (พ.ศ. 2561 – 2580) แผนแม่บทภายใต้ยุทธศาสตร์ชาติ (23 ด้าน) แผนการปฏิรูปประเทศ (13 ด้าน) (ร่าง) แผนพัฒนาเศรษฐกิจและสังคมแห่งชาติ ฉบับที่ 13 (พ.ศ. 2566 – 2570) เป้าหมายการพัฒนาที่ยั่งยืน (Sustainable Development Goals: SDGs) (ร่าง) กรอบแผนพัฒนาภาค (พ.ศ.

- 2566 – 2570) และแผนพัฒนาภูมิภาคจังหวัด (พ.ศ. 2566 – 2570) ที่สอดคล้องกับแผนพัฒนาจังหวัด (พ.ศ. 2566 – 2570) หรือนโยบายของผู้บริหารในจังหวัด
- 1.2.2 เพื่อจัดทำรายการข้อมูลสถิติทางการที่เกี่ยวข้องกับการพัฒนาในระดับจังหวัดที่สอดคล้องกับแผนยุทธศาสตร์และแผนพัฒนาระดับต่าง ๆ พร้อมทั้งกำหนดหน่วยงานที่มีหน้าที่รับผิดชอบในการจัดทำข้อมูลที่ยังไม่มีหน่วยงานใดดำเนินการ และเชื่อมโยง/บูรณาการข้อมูลในระดับพื้นที่
  - 1.2.3 เพื่อสร้างวัฒนธรรมการใช้ข้อมูลสถิติ สนับสนุนการตัดสินใจในระดับพื้นที่ ตลอดจนสร้างโอกาสการเข้าถึงข้อมูลในระดับพื้นที่ของประชาชน
  - 1.2.4 เพื่อสร้างเครือข่าย การมีส่วนร่วมของหน่วยงานในระดับพื้นที่ในการผลิตข้อมูลทางสถิติ และการประยุกต์ใช้ข้อมูลเพื่อการตัดสินใจอย่างมีประสิทธิภาพ
  - 1.2.5 เพื่อพัฒนาบุคลากรด้านสถิติของหน่วยงานที่เกี่ยวข้อง ให้มีความเป็นมืออาชีพด้านข้อมูลสถิติ และสารสนเทศที่สนับสนุนการพัฒนาในระดับพื้นที่

### 1.3 แนวทางการจัดทำแผนพัฒนาสถิติระดับจังหวัด

- 1.3.1 ศึกษา ยุทธศาสตร์ชาติ 20 ปี (พ.ศ. 2561 – 2580) แผนแม่บทภายใต้ยุทธศาสตร์ชาติ (23 ด้าน) แผนการปฏิรูปประเทศ (13 ด้าน) และ (ร่าง) แผนพัฒนาเศรษฐกิจและสังคมแห่งชาติ ฉบับที่ 13 (พ.ศ. 2566 – 2570) เป้าหมายการพัฒนาที่ยั่งยืน (Sustainable Development Goals: SDGs) (ร่าง) กรอบแผนพัฒนาภาค (พ.ศ. 2566 – 2570) แผนพัฒนาภูมิภาคจังหวัด (พ.ศ. 2566 – 2570) แผนพัฒนาจังหวัด (พ.ศ. 2566 – 2570) หรือนโยบายของผู้บริหารในจังหวัด
- 1.3.2 วิเคราะห์ความสอดคล้องเชื่อมโยงระหว่างประเด็นการพัฒนาจังหวัด ตัวชี้วัดการพัฒนาฯ กับแผนยุทธศาสตร์และแผนพัฒนาระดับต่าง ๆ โดยมีการประชุมหารือร่วมกับสำนักงานจังหวัดและหน่วยงานที่เกี่ยวข้อง
- 1.3.3 วิเคราะห์ห่วงโซ่คุณค่าจากแผนแม่บทภายใต้ยุทธศาสตร์ชาติ (23 ด้าน) ซึ่งใช้เป็นกรอบในการจัดทำห่วงโซ่คุณค่าที่สอดคล้องกับแผนพัฒนาจังหวัด โดยมีการประชุมหารือร่วมกับสำนักงานจังหวัดและหน่วยงานที่เกี่ยวข้อง
- 1.3.4 ทบทวนรายการสถิติทางการ 21 สาขา<sup>2</sup> รายการข้อมูลสถิติทางการในระดับพื้นที่ และสรุปรวบรวมรายการข้อมูลสถิติทางการของแต่ละห่วงโซ่คุณค่าที่เกี่ยวข้องกับการพัฒนาในระดับจังหวัด เพื่อจัดทำเป็นร่างผังสถิติทางการ
- 1.3.5 จัดทำผังสถิติทางการ ที่แสดงชื่อตัวชี้วัด รายการสถิติทางการ การจัดจำแนก ระดับการนำเสนอผล สถานะ และหน่วยงาน ทั้งนี้สถิติทางการในผังสถิติทางการบางรายการอาจจะยัง

---

2 สถิติทางการ 21 สาขา ประกอบด้วย ด้านสังคม 9 สาขา ได้แก่ 1) ประชากรศาสตร์ ประชากรและเคหะ 2) แรงงาน 3) การศึกษา 4) ศาสนา ศิลปะ และวัฒนธรรม 5) สุขภาพ 6) สวัสดิการสังคม 7) หญิงและชาย 8) รายได้และรายจ่ายของครัวเรือน 9) ยุติธรรมความมั่นคงการเมือง และการปกครอง ด้านเศรษฐกิจ 11 สาขา ได้แก่ 10) บัญชีประชาชาติ 11) เกษตร และประมง 12) อุตสาหกรรม 13) พลังงาน 14) การค้าและราคา 15) ขนส่ง และโลจิสติกส์ 16) เทคโนโลยีสารสนเทศและการสื่อสาร 17) การท่องเที่ยวและการกีฬา 18) การเงิน การธนาคาร และประกันภัย 19) การคลัง 20) วิทยาศาสตร์ เทคโนโลยีและนวัตกรรม ด้านทรัพยากรธรรมชาติและสิ่งแวดล้อม 21) ทรัพยากรธรรมชาติและสิ่งแวดล้อม

ไม่มีการผลิต หรือขาดหน่วยงานที่รับผิดชอบในปัจจุบัน ซึ่งจะต้องได้รับการพิจารณาเป็นส่วนหนึ่งของยุทธศาสตร์การพัฒนาในลำดับต่อไป

### 1.3.6 สรุปข้อเสนอแนะการพัฒนาการจัดเก็บข้อมูลและเสนอแผนการพัฒนาในอนาคต

## 1.4 คำอธิบายศัพท์

- 1.4.1 ห่วงโซ่คุณค่าภายใต้แผนแม่บทภายใต้ยุทธศาสตร์ชาติ (23 ด้าน)<sup>3</sup> เป็นองค์ประกอบ (อาจรวมถึงกิจกรรมและกระบวนการต่าง ๆ) ที่มีความสอดคล้องและสัมพันธ์กันเป็นระบบภายใต้แผนแม่บทย่อย ตั้งแต่จุดเริ่มต้นของกระบวนการดำเนินงาน (ต้นทาง) ไปจนกระทั่งสิ้นสุดกระบวนการดำเนินงาน (ปลายทาง) ที่ส่งผลต่อการบรรลุเป้าหมายแผนแม่บทย่อยนั้น ๆ ได้ตามที่กำหนด โดยทางสำนักงานสภาพัฒนาการเศรษฐกิจและสังคมแห่งชาติได้จัดทำ 140 Final Value Chains เพื่อใช้ประกอบการจัดทำโครงการสำคัญต่าง ๆ
- 1.4.2 ห่วงโซ่คุณค่าทั่วไป (Generic Value Chain: GVC)<sup>4</sup> เป็นห่วงโซ่คุณค่ารูปแบบกลางที่ได้จากการทบทวนประเด็นยุทธศาสตร์การพัฒนาภาพรวมของจังหวัด (รอบการดำเนินงานปี 2557) สามารถแบ่งแนวทางการพัฒนาเป็น 3 ด้าน คือ เศรษฐกิจ สังคม และทรัพยากรธรรมชาติและสิ่งแวดล้อม ซึ่งประเด็นในแต่ละด้านจะมีประเด็นย่อยรวม 18 เรื่อง ในแต่ละเรื่องจะมีการจัดทำห่วงโซ่คุณค่าแสดงกิจกรรมหลัก (Primary Activities) และกิจกรรมสนับสนุน (Support Activities) โดยกิจกรรมทุกประเภทมีส่วนในการช่วยเพิ่มคุณค่าให้กับสินค้าหรือบริการ หรือลด กำไร ป้องกันปัญหาให้กับประเด็นปัญหาสำคัญที่เลือก โดยแต่ละกิจกรรมในแต่ละข้อต่อของห่วงโซ่คุณค่า (Value Chain: VC) จะแสดงให้เห็นถึงคุณค่า หรือประโยชน์ให้กับการพัฒนาพื้นที่
- 1.4.3 ห่วงโซ่คุณค่าที่สอดคล้องกับแผนพัฒนาจังหวัด เป็นห่วงโซ่คุณค่าของจังหวัดในแต่ละประเด็นการพัฒนาภายใต้แผนพัฒนาจังหวัด โดยใช้ห่วงโซ่คุณค่าภายใต้แผนแม่บทภายใต้ยุทธศาสตร์ชาติ (23 ด้าน) 140 Final Value Chains และห่วงโซ่คุณค่าทั่วไป (Generic Value Chain: GVC) เป็นกรอบในการจัดทำเพื่อให้ได้ห่วงโซ่คุณค่าตามประเด็นการพัฒนาจังหวัดที่ประกอบด้วยกิจกรรมหลัก (Primary Activities) และกิจกรรมสนับสนุน (Support Activities) ที่มีความสอดคล้องและสัมพันธ์กันเป็นระบบ ตั้งแต่จุดเริ่มต้นของกระบวนการดำเนินงาน (ต้นทาง) ไปจนกระทั่งสิ้นสุดกระบวนการดำเนินงาน (ปลายทาง) ที่ส่งผลต่อการบรรลุเป้าหมายประเด็นการพัฒนาจังหวัดได้ตามที่กำหนด
- 1.4.4 แผนพัฒนาสถิติระดับจังหวัด<sup>5</sup> เป็นเครื่องมือสำคัญในการกำหนดกรอบแนวทางการดำเนินงานเพื่อการพัฒนาการจัดเก็บข้อมูลสถิติที่สำคัญและจำเป็นต่อการบริหารงานยุทธศาสตร์จังหวัดในระยะสั้น 1 ปี และระยะกลาง 4 ปี เพื่อให้เชื่อมโยงกับการจัดทำแผนพัฒนาจังหวัดและสอดคล้องกับแผนยุทธศาสตร์และแผนพัฒนาระดับต่าง ๆ ซึ่งจะ

3 ที่มา: การประชุมเชิงปฏิบัติการการจัดทำโครงการสำคัญ ประจำปีงบประมาณ 2565 เอกสารประกอบการบรรยาย: การวิเคราะห์และประมวลผลห่วงโซ่คุณค่า (Value Chain) ที่ส่งผลต่อการบรรลุเป้าหมายแผนแม่บทย่อย Workshop2 วันที่ 9 ก.ค. 63

4 ผลจากการจัดทำโครงการพัฒนาข้อมูลสถิติและสารสนเทศระดับพื้นที่ 76 จังหวัด และ 18 กลุ่มจังหวัด พ.ศ. 2557

5 ที่มา: ผลจากการจัดทำโครงการพัฒนาข้อมูลสถิติและสารสนเทศระดับพื้นที่ 76 จังหวัด และ 18 กลุ่มจังหวัด พ.ศ. 2557

กำหนดกิจกรรมต่าง ๆ เพื่อพัฒนาคุณภาพสถิติทางการว่ามีรายการใดบ้าง จะพัฒนาอย่างไร หน่วยงานใดเป็นผู้รับผิดชอบ พร้อมทั้งระบุระยะเวลาที่ต้องดำเนินการด้วย

- 1.4.5 สถิติทางการ (Official Statistics)<sup>6</sup> หมายถึง ข้อความหรือตัวเลขที่เป็นตัวแทนแสดงถึงคุณลักษณะของสิ่งต่าง ๆ ในประเทศ ที่ประมวลตามความเป็นจริงจากข้อมูลที่เก็บรวบรวมได้ตามหลักวิชาการทางสถิติและเป็นสถิติที่มีความสำคัญต่อการใช้ในการกำหนดนโยบายเพื่อการพัฒนาประเทศ
- 1.4.6 บัญชีสถิติทางการ เอกสารแสดงบรรดารายการสถิติทางการเพื่อจัดทำแผนกำหนดความรับผิดชอบในการดำเนินงานทางสถิติตามแผนแม่บท
- 1.4.7 คำอธิบายข้อมูลหรือเมทาดาทา<sup>7</sup> (Metadata) หมายถึง ข้อมูลที่ใช้อธิบายข้อมูลหลักหรือกลุ่มที่เกี่ยวข้องทั้งกระบวนการเชิงธุรกิจ (ในที่นี้หมายถึง กระบวนการทำงานตามภารกิจของหน่วยงาน) และเชิงเทคโนโลยีสารสนเทศ กฎและข้อจำกัดของข้อมูล และโครงสร้างของข้อมูล เมทาดาทาช่วยให้หน่วยงานสามารถเข้าใจข้อมูล ระบบ และขั้นตอนการทำงานได้ดียิ่งขึ้น โดยการบริหารจัดการเมทาดาทา (Metadata Management) เริ่มตั้งแต่การเก็บรวบรวม การจัดกลุ่ม การดูแล และการควบคุมเมทาดาทา ทั้งนี้ ข้อมูลแต่ละชุดควรมีเมทาดาทาเพื่อให้ผู้ใช้งานทราบเกี่ยวกับชุดข้อมูล เช่น รายละเอียดของชุดข้อมูล สิ่งที่เกี่ยวข้องกับชุดข้อมูล วัตถุประสงค์การนำไปใช้ และฟิลด์ข้อมูล เป็นต้น ซึ่งคำอธิบายชุดข้อมูลประกอบด้วยคำอธิบายข้อมูลจำนวน 14 รายการ สำหรับ 1 ชุดข้อมูล ที่หน่วยงานต้องจัดทำและระบุรายละเอียด ได้แก่ ประเภทข้อมูล ชื่อชุดข้อมูล องค์กร ชื่อผู้ติดต่อ อีเมลผู้ติดต่อ คำสำคัญ รายละเอียด วัตถุประสงค์ หน่วยความถี่ของการปรับปรุงข้อมูล ค่าความถี่ของการปรับปรุงข้อมูล ขอบเขตเชิงภูมิศาสตร์หรือเชิงพื้นที่ แหล่งที่มา รูปแบบการเก็บข้อมูล หมวดหมู่ข้อมูลตามธรรมาภิบาลข้อมูลภาครัฐ และสัญญาอนุญาตให้ใช้ข้อมูล
- 1.4.8 หน่วยงาน<sup>8</sup> หมายถึง ส่วนราชการ รัฐวิสาหกิจ องค์กรมหาชน องค์กรปกครองส่วนท้องถิ่น และหน่วยงานอื่นของรัฐ
- 1.4.9 เจ้าของข้อมูล (Data Owners)<sup>9</sup> หมายถึง บุคคลที่ทำหน้าที่ตรวจสอบดูแลข้อมูลโดยตรง สร้างความมั่นใจได้ว่าการบริหารจัดการข้อมูลสอดคล้องกับนโยบาย มาตรฐาน กฎระเบียบ หรือกฎหมาย เจ้าของข้อมูลทำการทบทวนและอนุมัติการดำเนินการต่าง ๆ ที่เกี่ยวข้องกับข้อมูล เช่น การเปลี่ยนแปลงเมทาดาทาและเกณฑ์การทำดาตาคleaning (Data Cleansing) นอกจากนี้ยังทำหน้าที่ในการให้สิทธิ์ในการเข้าถึงข้อมูล จัดชั้นความลับของข้อมูล เจ้าของข้อมูลมักจะอยู่ในตำแหน่งบริหาร เช่น ผู้อำนวยการฝ่ายหรือหัวหน้าส่วนงานบุคคลเป็น เจ้าของข้อมูลบุคคล ผู้อำนวยการฝ่ายหรือหัวหน้าส่วนงานการเงินเป็น เจ้าของข้อมูลการเงิน เป็นต้น

6 ที่มา: แผนแม่บทระบบสถิติประเทศไทย พ.ศ. 2554 – 2558 หน้า 6

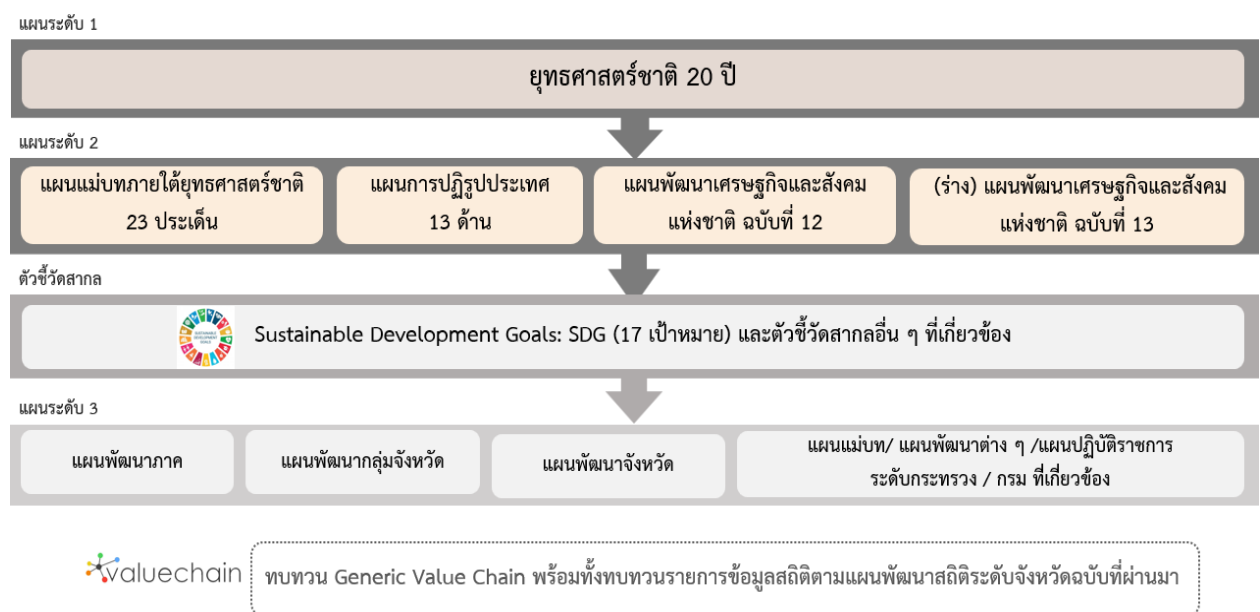
7 ที่มา: (ร่าง) คำอธิบาย ข้อมูลหรือเมทาดาทา (Metadata) สำหรับชุดข้อมูลภาครัฐ

8 ที่มา: พระราชบัญญัติสถิติ พ.ศ. 2550

9 ที่มา: ธรรมาภิบาลข้อมูลภาครัฐ หน้า 36

## นโยบายและยุทธศาสตร์ที่เกี่ยวข้องกับการพัฒนาในระดับจังหวัด

การขับเคลื่อนในการจัดทำแผนพัฒนาสถิติระดับจังหวัด (พ.ศ. 2566 – 2570) ได้ศึกษายุทธศาสตร์ชาติ 20 ปี (พ.ศ. 2561 – 2580) แผนแม่บทภายใต้ยุทธศาสตร์ชาติ (23 ด้าน) แผนการปฏิรูปประเทศ (13 ด้าน) (ร่าง) แผนพัฒนาเศรษฐกิจและสังคมแห่งชาติ ฉบับที่ 13 (พ.ศ. 2566 – 2570) เป้าหมายการพัฒนาที่ยั่งยืน (Sustainable Development Goals: SDGs) และตัวชี้วัดสากลอื่น ๆ ที่สำคัญ เช่น การจัดอันดับขีดความสามารถในการแข่งขัน (International Institute for Management Development: IMD) ยุทธศาสตร์การพัฒนาของแผนแม่บท/แผนพัฒนาต่าง ๆ/แผนปฏิบัติการระดับกระทรวง กรมที่เกี่ยวข้อง (ร่าง) กรอบแผนพัฒนาภาค (พ.ศ. 2566 – 2570) แผนพัฒนากลุ่มจังหวัด (พ.ศ. 2566 – 2570) แผนพัฒนาจังหวัด (พ.ศ. 2566 – 2570) หรือนโยบายของผู้บริหารในจังหวัด เป็นต้น พร้อมทั้งวิเคราะห์ความสอดคล้องเชื่อมโยงระหว่างประเด็นการพัฒนาจังหวัด ตัวชี้วัดการพัฒนากับแผนยุทธศาสตร์และแผนพัฒนาระดับต่าง ๆ เพื่อเป็นกรอบแนวคิดในการดำเนินการในครั้งนี้ ดังภาพ 2



ภาพ 2 กรอบแนวคิดการวิเคราะห์นโยบายและยุทธศาสตร์ที่เกี่ยวข้องกับการพัฒนาในระดับจังหวัด

## 2.1 การศึกษานโยบายและยุทธศาสตร์ที่เกี่ยวข้องกับการพัฒนาในระดับจังหวัด

การจัดทำแผนพัฒนาสถิติระดับจังหวัดพิษณุโลก (พ.ศ. 2566 – 2570) ได้มีการศึกษานโยบายและยุทธศาสตร์ที่เกี่ยวข้องเพื่อให้เกิดความเชื่อมโยงระหว่างแผนและข้อมูลสถิติที่ใช้ในกำหนดนโยบาย การจัดทำตัวชี้วัดเพื่อติดตามประเมินผล ดังนี้

### 2.1.1 ยุทธศาสตร์ชาติ 20 ปี (พ.ศ. 2561 – 2580)<sup>10</sup>

เครื่องมือสำคัญในการบริหารราชการแผ่นดินและใช้เป็นแนวทางในการสนับสนุนการตัดสินใจของผู้บริหาร รวมถึงการวางกรอบการพัฒนาประเทศให้เป็นไปในแนวทางที่เหมาะสมสอดคล้องกับการเปลี่ยนแปลงของประเทศ ทั้งในด้านเศรษฐกิจ สังคม และทรัพยากรธรรมชาติและสิ่งแวดล้อม ได้อย่างมีประสิทธิภาพ เพื่อให้บรรลุวิสัยทัศน์ “ประเทศไทยมีความมั่นคง มั่งคั่ง ยั่งยืน เป็นประเทศที่พัฒนาแล้ว ด้วยการพัฒนาตามหลักปรัชญาของเศรษฐกิจพอเพียง” หรือตามคติพจน์ “มั่นคง มั่งคั่ง ยั่งยืน” ประกอบด้วย 6 ยุทธศาสตร์โดยมีการแปลงยุทธศาสตร์สู่การปฏิบัติ ดังภาพ 3 เพื่อยกระดับศักยภาพของประเทศในหลากหลายมิติ พัฒนาคมนในทุกมิติและในทุกช่วงวัยให้เป็นคนดี คนเก่ง และมีคุณภาพ สร้างโอกาสและความเสมอภาคทางสังคม สร้างการเติบโตบนคุณภาพชีวิตที่เป็นมิตรกับสิ่งแวดล้อม และมีภาครัฐของประชาชนเพื่อประชาชนและประโยชน์ส่วนรวม



ภาพ 3 ยุทธศาสตร์ชาติ 6 ด้านและการแปลงยุทธศาสตร์สู่การปฏิบัติ, สำนักงานสภาพัฒนาการเศรษฐกิจและสังคมแห่งชาติ

10 ที่มา: ยุทธศาสตร์ชาติ 20 ปี (พ.ศ. 2561 – 2580), ราชกิจจานุเบกษา เล่มที่ 135 ตอนที่ 82 ก



### 2.1.2 แผนแม่บทภายใต้ยุทธศาสตร์ชาติ<sup>11</sup>

แผนแม่บทภายใต้ยุทธศาสตร์ชาติเป็นส่วนสำคัญในการถ่ายทอดเป้าหมายและประเด็นยุทธศาสตร์ของยุทธศาสตร์ชาติลงสู่แผนระดับต่าง ๆ ต่อไป ซึ่งได้คำนึงถึงประเด็นร่วมหรือประเด็นตัดข้ามยุทธศาสตร์และการประสานเชื่อมโยงเป้าหมายของแต่ละแผนแม่บทภายใต้ยุทธศาสตร์ชาติให้มีความสอดคล้องไปในทิศทางเดียวกัน โดยแผนแม่บทภายใต้ยุทธศาสตร์ชาติจะประกอบด้วย สถานการณ์และแนวโน้มที่เกี่ยวข้องของแผนแม่บท เป้าหมายและตัวชี้วัดในการดำเนินการ ซึ่งแบ่งช่วงเวลาออกเป็น 4 ช่วง ช่วงละ 5 ปี รวมทั้งกำหนดแนวทางการพัฒนา และแผนงาน/โครงการที่สำคัญของแผนแม่บทภายใต้ยุทธศาสตร์ชาติ เพื่อเป็นกรอบในการดำเนินการของหน่วยงานที่เกี่ยวข้องให้บรรลุเป้าหมายการพัฒนาประเทศที่กำหนดไว้ในยุทธศาสตร์ว่า “ประเทศชาติมั่นคง ประชาชนมีความสุข เศรษฐกิจพัฒนาอย่างต่อเนื่อง สังคมเป็นธรรม ฐานทรัพยากรธรรมชาติยั่งยืน” โดยยกระดับศักยภาพของประเทศในหลายมิติ พัฒนาค้นในทุกมิติ และในทุกช่วงวัยให้เป็นคนดี เก่ง และมีคุณภาพ สร้างโอกาสและความเสมอภาคทางสังคม สร้างการเติบโตบนคุณภาพชีวิตที่เป็นมิตรกับสิ่งแวดล้อม และมีภาครัฐของประชาชนเพื่อประชาชนและประโยชน์ส่วนรวม โดยแผนแม่บทภายใต้ยุทธศาสตร์ชาติ มีจำนวน 23 ฉบับ ได้แก่

- 1) ความมั่นคง
- 2) การต่างประเทศ
- 3) การเกษตร
- 4) อุตสาหกรรมและบริการแห่งอนาคต
- 5) การท่องเที่ยว
- 6) พื้นที่และเมืองน่าอยู่อัจฉริยะ
- 7) โครงสร้างพื้นฐาน ระบบโลจิสติกส์ และดิจิทัล
- 8) ผู้ประกอบการและวิสาหกิจขนาดกลางและขนาดย่อมยุคใหม่
- 9) เขตเศรษฐกิจพิเศษ
- 10) การปรับเปลี่ยนค่านิยม และวัฒนธรรม
- 11) ศักยภาพคนตลอดช่วงชีวิต
- 12) การพัฒนาการเรียนรู้
- 13) การเสริมสร้างให้คนไทยมีสุขภาพพลานามัยที่ดี
- 14) ศักยภาพการกีฬา
- 15) พลังทางสังคม
- 16) เศรษฐกิจฐานราก
- 17) ความเสมอภาคและหลักประกันสังคม
- 18) การเติบโตอย่างยั่งยืน
- 19) การบริหารจัดการน้ำทั้งระบบ
- 20) การบริการประชาชนและประสิทธิภาพภาครัฐ
- 21) การต่อต้านการทุจริตและประพฤติมิชอบ
- 22) กฎหมายและกระบวนการยุติธรรม
- 23) การวิจัยและพัฒนานวัตกรรม

11 ที่มา: สรุปสาระสำคัญแผนแม่บทภายใต้ยุทธศาสตร์ชาติ (พ.ศ. 2561 - 2580), สำนักงานสภาพัฒนาการเศรษฐกิจและสังคมแห่งชาติ

แผนแม่บทภายใต้ยุทธศาสตร์ชาติทั้ง 23 ฉบับ เป็นการกำหนดประเด็นในลักษณะที่มีการบูรณาการ และเชื่อมโยงระหว่างยุทธศาสตร์ชาติด้านที่เกี่ยวข้อง และประเด็นการพัฒนาจะมีความซ้ำซ้อนกันระหว่าง แผนแม่บทฯ เพื่อให้ส่วนราชการสามารถนำแผนแม่บทฯ ไปใช้ในทางปฏิบัติได้อย่างมีประสิทธิภาพ และ ป้องกันการเกิดความสับสน โดยแผนแม่บทภายใต้ยุทธศาสตร์ชาติเป็นแผนระดับที่ 2 ที่มีความสำคัญในการ เป็นแนวทางการพัฒนาและขับเคลื่อนประเทศเพื่อให้บรรลุเป้าหมายของยุทธศาสตร์ และถ่ายทอดไปสู่ แนวทางในการปฏิบัติในแผนระดับที่ 3 ของหน่วยงาน ตามมติคณะรัฐมนตรีเมื่อวันที่ 4 ธันวาคม 2560

นอกจากนี้ สำนักงานสภาพัฒนาการเศรษฐกิจและสังคมแห่งชาติได้จัดทำห่วงโซ่คุณค่าของประเทศไทย<sup>12</sup> (Final Value Chain Thailand) ที่ส่งผลให้บรรลุ 140 เป้าหมายแผนแม่บทย่อย ภายใต้แผนแม่บทภายใต้ ยุทธศาสตร์ (ฉบับแก้ไข ปี 2566)

### 2.1.3 แผนการปฏิรูปประเทศ (ฉบับปรับปรุง)<sup>13</sup>

แผนการปฏิรูปประเทศ (ฉบับปรับปรุง) เป็นแผนระดับที่ 2 ตามมติคณะรัฐมนตรี เมื่อวันที่ 4 ธันวาคม 2560 โดยส่งผลการบรรลุเป้าหมายของยุทธศาสตร์ชาติ และแผนแม่บทภายใต้ยุทธศาสตร์ ซึ่งทุกหน่วยงานต้องดำเนินการตามกิจกรรมปฏิรูปประเทศที่จะส่งผลให้เกิดการเปลี่ยนแปลงต่อประชาชน อย่างมีนัยสำคัญ (Big Rock) นำไปสู่การปฏิบัติตามหลักความสัมพันธ์เชิงเหตุและผล (Causal Relationship: XYZ) เพื่อให้บรรลุผลสัมฤทธิ์ตามเป้าหมายของยุทธศาสตร์ชาติของแต่ละช่วงเวลา 5 ปี โดยแผนการปฏิรูป ประเทศ ฉบับปรับปรุงจะดำเนินการคู่ขนานไปกับเล่มแผนการปฏิรูปประเทศฉบับเดิมที่ประกาศใช้เมื่อเดือน เมษายน 2561 ที่เป็นกิจกรรมในลักษณะภารกิจปกติของหน่วยงาน ซึ่งแผนการปฏิรูปประเทศ 13 ด้าน ได้แก่ ด้านการเมือง ด้านการบริหารราชการแผ่นดิน ด้านกฎหมาย ด้านกระบวนการยุติธรรม ด้านเศรษฐกิจ ด้าน ทรัพยากรธรรมชาติและสิ่งแวดล้อม ด้านสาธารณสุข ด้านสื่อสารมวลชน เทคโนโลยีสารสนเทศ ด้านสังคม ด้านพลังงาน ด้านการป้องกันและปราบปรามการทุจริตและประพฤติมิชอบ ด้านการศึกษา ด้านวัฒนธรรม กีฬาแรงงาน และการพัฒนาทรัพยากรมนุษย์

### 2.1.4 (ร่าง) แผนพัฒนาเศรษฐกิจและสังคมแห่งชาติ ฉบับที่ 13 (พ.ศ. 2566 – 2570)<sup>14</sup>

(ร่าง) แผนพัฒนาเศรษฐกิจและสังคมแห่งชาติ ฉบับที่ 13 (พ.ศ. 2566 - 2570) เป็นแผนพัฒนาฯ ฉบับแรกที่เริ่มต้นกระบวนการยกร่างกรอบแผนแม่บทภายใต้ยุทธศาสตร์ชาติและจะมีผลในการใช้เป็นกรอบ เพื่อกำหนดแผนแม่บทภายใต้ยุทธศาสตร์ชาติ และแผนปฏิบัติการในช่วง 5 ปีที่สองของยุทธศาสตร์ชาติ 20 ปี โดยการกำหนดทิศทางการพัฒนาประเทศในระยะของแผนพัฒนาฯ ได้น้อมนำปรัชญาของเศรษฐกิจพอเพียง มาเป็นหลักในการขับเคลื่อนและวางแผนการพัฒนาประเทศ ไปสู่การบรรลุเป้าหมายในมิติต่าง ๆ ภายใต้ ยุทธศาสตร์ชาติได้อย่างเป็นรูปธรรม ซึ่งการกำหนดทิศทางการพัฒนาประเทศในระยะต่อไปจึงจำเป็นต้องให้ ความสำคัญกับปัจจัยทั้งภายนอกและภายใน ตลอดจนผลจากการเปลี่ยนแปลงของปัจจัยที่จะมีอิทธิพลต่อ โครงสร้างและองค์ประกอบของประเทศในทุกมิติ เพื่อนำมาประมวลผลประกอบการกำหนดทิศทางการพัฒนา ประเทศที่ควรจะมีไปในอนาคต บนหลักปรัชญาของเศรษฐกิจพอเพียงที่สอดคล้องกับเป้าหมายการพัฒนาที่ ยั่งยืนของโลก (SDGs)

12 ที่มา: ห่วงโซ่คุณค่าของประเทศไทย (Value Chain Thailand) (ฉบับแก้ไขปี 2566) , สำนักงานสภาพัฒนาการเศรษฐกิจและสังคมแห่งชาติ

13 ที่มา: แผนการปฏิรูปประเทศ (ฉบับปรับปรุง) , สำนักงานสภาพัฒนาการเศรษฐกิจและสังคมแห่งชาติ

14 ที่มา: (ร่าง) แผนพัฒนาเศรษฐกิจและสังคมแห่งชาติ ฉบับที่ 13 (พ.ศ. 2566 - 2570) ตุลาคม 2564

(ร่าง) แผนพัฒนาฯ ฉบับที่ 13 มีจุดมุ่งหมายเพื่อขับเคลื่อนการพัฒนาประเทศให้สามารถบรรลุผลตามเป้าหมายการพัฒนาระยะยาวที่กำหนดไว้ในยุทธศาสตร์ชาติ โดยมุ่งหวังให้แผนพัฒนาฯ ฉบับที่ 13 (พ.ศ. 2566 - 2570) ทำหน้าที่เป็นกลไกในการขับเคลื่อนที่มีลำดับความสำคัญสูงต่อการพัฒนาประเทศในระยะ 5 ปี และเพื่อผลักดันให้ประเทศสามารถก้าวข้ามความท้าทายต่าง ๆ เพื่อขับเคลื่อนสู่ความเจริญเติบโตที่ทุกภาคส่วนได้รับประโยชน์อย่างเท่าเทียมกัน โดยมีวัตถุประสงค์เพื่อพลิกโฉมประเทศไทยสู่ “สังคมก้าวหน้า เศรษฐกิจสร้างมูลค่าอย่างยั่งยืน” จึงได้กำหนดเป้าหมายหลัก 5 ประการ ประกอบด้วย

- 1) การปรับโครงสร้างการผลิตสู่เศรษฐกิจฐานนวัตกรรม
- 2) การพัฒนาคนสำหรับโลกยุคใหม่
- 3) การมุ่งสู่สังคมแห่งโอกาสและความเป็นธรรม
- 4) การเปลี่ยนผ่านไปสู่ความยั่งยืน
- 5) การเสริมสร้างความสามารถของประเทศในการรับมือกับความเสี่ยงและการเปลี่ยนแปลงภายใต้บริบทโลกใหม่

ดังนั้น (ร่าง) แผนพัฒนาฯ ฉบับที่ 13 จึงได้กำหนดหมวดหมู่การพัฒนา จำนวน 13 ประการที่มีลักษณะเชิงบูรณาการ ซึ่งสามารถนำไปสู่การพัฒนาทั้งในด้านเศรษฐกิจ สังคม ทรัพยากรธรรมชาติและสิ่งแวดล้อมไปพร้อม ๆ กัน ทำให้หมวดหมู่แต่ละประการสามารถสนับสนุนเป้าหมายหลักได้มากกว่าหนึ่งข้อ โดยหมวดหมู่ทั้ง 13 ประการ แบ่งออกได้เป็น 4 มิติ ดังนี้

1) มิติภาคการผลิตและบริการเป้าหมาย

- หมวดหมู่ที่ 1 ไทยเป็นประเทศชั้นนำด้านสินค้าเกษตรและเกษตรแปรรูปมูลค่าสูง
- หมวดหมู่ที่ 2 ไทยเป็นจุดหมายของการท่องเที่ยวที่เน้นคุณภาพและความยั่งยืน
- หมวดหมู่ที่ 3 ไทยเป็นฐานการผลิตยานยนต์ไฟฟ้าที่สำคัญของโลก
- หมวดหมู่ที่ 4 ไทยเป็นศูนย์กลางทางการแพทย์และสุขภาพมูลค่าสูง
- หมวดหมู่ที่ 5 ไทยเป็นประตูการค้าการลงทุนและยุทธศาสตร์ทางโลจิสติกส์ที่สำคัญของภูมิภาค
- หมวดหมู่ที่ 6 ไทยเป็นศูนย์กลางด้านดิจิทัลและอุตสาหกรรมอิเล็กทรอนิกส์อัจฉริยะของอาเซียน

2) มิติโอกาสและความเสมอภาคทางเศรษฐกิจและสังคม

- หมวดหมู่ที่ 7 ไทยมีวิสาหกิจขนาดกลางและขนาดย่อมที่เข้มแข็ง มีศักยภาพสูง และสามารถแข่งขันได้
- หมวดหมู่ที่ 8 ไทยมีพื้นที่และเมืองอัจฉริยะที่น่าอยู่ ปลอดภัย เติบโตได้อย่างยั่งยืน
- หมวดหมู่ที่ 9 ไทยมีความยากจนข้ามรุ่นลดลง และคนไทยทุกคนมีความคุ้มครองทางสังคมที่เพียงพอ เหมาะสม

3) มิติความยั่งยืนของทรัพยากรธรรมชาติและสิ่งแวดล้อม

- หมวดหมู่ที่ 10 ไทยมีเศรษฐกิจหมุนเวียนและสังคมคาร์บอนต่ำ
- หมวดหมู่ที่ 11 ไทยสามารถลดความเสี่ยงและผลกระทบจากภัยธรรมชาติและการเปลี่ยนแปลงสภาพภูมิอากาศ

4) มิติปัจจัยผลักดันการพลิกโฉมประเทศ

หมวดหมู่ที่ 12 ไทยมีกำลังคนสมรรถนะสูง มุ่งเรียนรู้อย่างต่อเนื่อง ตอบโจทย์การพัฒนา  
แห่งอนาคต

หมวดหมู่ที่ 13 ไทยมีภาครัฐที่ทันสมัย มีประสิทธิภาพ และตอบโจทย์ประชาชน

### 2.1.5 การพัฒนาที่ยั่งยืน (Sustainable Development)<sup>15</sup>

การพัฒนาที่ยั่งยืน (Sustainable Development) คือ แนวทางการพัฒนาที่ตอบสนองความต้องการของคนรุ่นปัจจุบัน โดยไม่ลดทอนความสามารถในการตอบสนอง ความต้องการของคนรุ่นหลัง (Brundtland Report, 1987) โดยการบรรลุการพัฒนาที่ยั่งยืน มีองค์ประกอบสำคัญ 3 ประการ ได้แก่ การเติบโตทางเศรษฐกิจ (Economic Growth) ความครอบคลุมทางสังคม (Social Inclusion) และการคุ้มครองสิ่งแวดล้อม (Environmental Protection)



ภาพ 4 17 เป้าหมายการพัฒนาที่ยั่งยืน, สำนักงานสภาพัฒนาการเศรษฐกิจและสังคมแห่งชาติ

15 ที่มา: สำนักงานสภาพัฒนาการเศรษฐกิจและสังคมแห่งชาติ, <https://sdgs.nesdc.go.th/>

ในการประชุมสมัชชาสหประชาชาติสมัยสามัญ ครั้งที่ 70 เมื่อวันที่ 25 กันยายน 2558 ณ สำนักงานใหญ่สหประชาชาติ ประเทศไทยและประเทศสมาชิกสหประชาชาติรวม 193 ประเทศ ร่วมลงนามรับรองวาระการพัฒนาที่ยั่งยืน ค.ศ. 2030 (2030 Agenda for Sustainable Development) ซึ่งเป็นกรอบการพัฒนาของโลกเพื่อร่วมกันบรรลุการพัฒนาทางสังคม เศรษฐกิจ และสิ่งแวดล้อมอย่างยั่งยืน โดยไม่ทิ้งใครไว้ข้างหลัง ภายในปี ค.ศ. 2030 โดยกำหนดให้มีเป้าหมายการพัฒนาที่ยั่งยืน (Sustainable Development Goals: SDGs) เป็นแนวทางให้แต่ละประเทศดำเนินการร่วมกัน

เป้าหมายการพัฒนาที่ยั่งยืน (SDGs) 17 เป้าหมาย ประกอบไปด้วย 169 เป้าหมายย่อย (SDG Targets) ที่มีความเป็นสากล เชื่อมโยงและเกื้อหนุนกัน และกำหนดให้มี 247 ตัวชี้วัด เพื่อใช้ติดตามและประเมินความก้าวหน้าของการพัฒนา โดยสามารถจัดกลุ่ม SDGs ตามปัจจัยที่เชื่อมโยงกันใน 5 มิติ (5P) ได้แก่



ภาพ 5 การจัดกลุ่ม SDGs ตามปัจจัยที่เชื่อมโยงกันใน 5 มิติ (5P)

- 1) การพัฒนาคน (People) ให้ความสำคัญกับการขจัดปัญหาความยากจนและความหิวโหย และลดความเหลื่อมล้ำในสังคม ประกอบด้วย
  - เป้าหมายที่ 1: ขจัดความยากจน
  - เป้าหมายที่ 2: ยุติความหิวโหย บรรลุความมั่นคงทางอาหารและยกระดับโภชนาการสำหรับทุกคนในทุกวัย
  - เป้าหมายที่ 3: สร้างหลักประกันว่าคนมีชีวิตที่มีสุขภาพดีและส่งเสริมสวัสดิภาพสำหรับทุกคนในทุกวัย
  - เป้าหมายที่ 4: สร้างหลักประกันว่าทุกคนมีการศึกษาที่มีคุณภาพอย่างครอบคลุมและเท่าเทียม และสนับสนุนโอกาสในการเรียนรู้ตลอดชีวิต
  - เป้าหมายที่ 5: บรรลุความเท่าเทียมระหว่างเพศ และเสริมสร้างความเข้มแข็งให้แก่สตรีและเด็กหญิง
- 2) สิ่งแวดล้อม (Planet) ให้ความสำคัญกับการปกป้องและรักษาทรัพยากรธรรมชาติและสภาพภูมิอากาศเพื่อพลเมืองโลกรุ่นต่อไป ประกอบด้วย
  - เป้าหมายที่ 7: สร้างหลักประกันให้ทุกคนสามารถเข้าถึงพลังงานสมัยใหม่ที่ยั่งยืนในราคาที่พอเหมาะ
  - เป้าหมายที่ 8: ส่งเสริมการเติบโตทางเศรษฐกิจที่ต่อเนื่อง ครอบคลุม และยั่งยืน การจ้างงานเต็มที่ มีผลผลิตภาพ และการมีงานที่เหมาะสมสำหรับทุกคน

- เป้าหมายที่ 9: สร้างโครงสร้างพื้นฐานที่มีความทนทาน ส่งเสริมการพัฒนาอุตสาหกรรมที่ครอบคลุมและยั่งยืน และส่งเสริมนวัตกรรม
- เป้าหมายที่ 10: ลดความไม่เสมอภาคภายในประเทศและระหว่างประเทศ
- เป้าหมายที่ 11: ทำให้เมืองและการตั้งถิ่นฐานของมนุษย์มีความครอบคลุม ปลอดภัย มีภูมิทัศน์ที่ปลอดภัยและยั่งยืน
- 3) เศรษฐกิจและความมั่งคั่ง (Prosperity) ส่งเสริมให้ประชาชนมีความเป็นอยู่ที่ดีและสอดคล้องกับธรรมชาติ ประกอบด้วย
- เป้าหมายที่ 6: สร้างหลักประกันว่าจะมีการจัดให้มีน้ำและสุขอนามัยสำหรับทุกคนและมีการบริหารจัดการที่ยั่งยืน
- เป้าหมายที่ 12: สร้างหลักประกันให้มีรูปแบบการผลิตและการบริโภคที่ยั่งยืน
- เป้าหมายที่ 13: เร่งต่อสู้กับการเปลี่ยนแปลงสภาพภูมิอากาศและผลกระทบที่เกิดขึ้น
- เป้าหมายที่ 14: อนุรักษ์และใช้ประโยชน์จากมหาสมุทร ทะเล และทรัพยากรทางทะเลอย่างยั่งยืนเพื่อการพัฒนาที่ยั่งยืน
- เป้าหมายที่ 15: ปกป้อง ปันปัน และสนับสนุนการใช้ระบบนิเวศบนบกอย่างยั่งยืน จัดการป่าไม้อย่างยั่งยืนต่อสู้การกลายสภาพเป็นทะเลทราย หยุดการเสื่อมโทรมของที่ดินและฟื้นสภาพกลับมาใหม่ และหยุดการสูญเสียความหลากหลายทางชีวภาพ
- 4) สันติภาพและความยุติธรรม (Peace) ยึดหลักการอยู่ร่วมกันอย่างสันติ มีสังคมที่สงบสุขและไม่แบ่งแยก ประกอบด้วย
- เป้าหมายที่ 16: ส่งเสริมสังคมที่สงบสุขและครอบคลุมเพื่อการพัฒนาที่ยั่งยืน ให้ทุกคนเข้าถึงความยุติธรรมและสร้างสถาบันที่มีประสิทธิภาพสำหรับรับผิดชอบและครอบคลุมในทุกระดับ
- 5) ความเป็นหุ้นส่วนการพัฒนา (Partnership) ความร่วมมือของทุกภาคส่วนในการขับเคลื่อนวาระการพัฒนาที่ยั่งยืน ประกอบด้วย
- เป้าหมายที่ 17: เสริมความเข้มแข็งให้แก่กลไกการดำเนินงานและฟื้นฟูสภาพหุ้นส่วนความร่วมมือระดับโลกสำหรับการพัฒนาที่ยั่งยืน

### 2.1.6 (ร่าง) กรอบแผนพัฒนาภาคเหนือ (พ.ศ. 2566 – 2570)<sup>16</sup>

(ร่าง) กรอบแผนพัฒนาภาคเหนือ (พ.ศ. 2566 – 2570) มีเป้าหมายการพัฒนาที่มุ่งสู่การพัฒนาเป็นฐานเศรษฐกิจสร้างสรรค์ของประเทศ เชื่อมโยงกับอนุภูมิภาคและเติบโตอย่างยั่งยืนตามแนวคิด “เศรษฐกิจสร้างสรรค์ สานสัมพันธ์ระหว่างพื้นที่ สุขภาวะดี วิถีชีวิตยั่งยืน” โดยให้ความสำคัญกับการพัฒนา 4C ได้แก่ Creative พัฒนาเศรษฐกิจสร้างสรรค์มูลค่าสูง โดยสร้างระบบนิเวศเมือง พื้นที่สร้างสรรค์ตลอดจนสามารถพัฒนาสู่การเป็นสินค้าและบริการสร้างสรรค์ Connect สร้างโอกาสในการเชื่อมโยงเศรษฐกิจภายในประเทศและอนุภูมิภาค ทั้งในส่วนของระเบียงเศรษฐกิจพิเศษ เขตเศรษฐกิจพิเศษชายแดน เมืองสร้างสรรค์ และกลุ่มผู้คนสร้างสรรค์ Clean พัฒนามาตามแนววิถีใหม่ (New Normal) บนฐานการเติบโตอย่างยั่งยืนของการอนุรักษ์

16 ที่มา: [https://www.nesdc.go.th/ewt\\_dl\\_link.php?nid=11684&filename=index](https://www.nesdc.go.th/ewt_dl_link.php?nid=11684&filename=index)

สิ่งแวดล้อม การดูแลความสะอาดของเมือง การใช้พลังงานสะอาด โดยคำนึงถึง Care ที่ให้ความสำคัญอย่างต่อเนื่องกับการดูแลผู้สูงอายุ และผู้ด้อยโอกาสทางสังคมและพัฒนาศักยภาพแรงงาน

เป้าหมาย

- 1) อัตราการเจริญเติบโตทางเศรษฐกิจของภาคเหนือขยายตัวเพิ่มขึ้น
- 2) สัมประสิทธิ์ความไม่เสมอภาค (Gini Coefficient) ในการกระจายรายได้ของภาคเหนือลดลง

ประเด็นการพัฒนาเพื่อให้บรรลุผลตามทิศทางการพัฒนาภาคเหนือ มีดังนี้

1. พัฒนาสู่การเป็นระเบียบเศรษฐกิจพิเศษภาคเหนือ Creative LANNA ในพื้นที่จังหวัดเชียงใหม่ เชียงราย ลำพูน ลำปาง

2. พัฒนาการผลิตตามระบบเกษตรกรรมยั่งยืน เชื่อมโยงสู่อุตสาหกรรมแปรรูปมูลค่าสูง

3. พัฒนาการท่องเที่ยวและบริการบนฐานภูมิปัญญาและวัฒนธรรม เน้นกลุ่มท่องเที่ยวที่มีศักยภาพ ได้แก่ (1) กลุ่มท่องเที่ยวเชิงวัฒนธรรมและวิถีชีวิต (2) กลุ่มท่องเที่ยวเชิงธรรมชาติ (3) กลุ่มท่องเที่ยวเชิงธุรกิจ (MICE) และ (4) กลุ่มธุรกิจบริการสุขภาพ

4. เสริมศักยภาพของเมืองและพื้นที่เขตเศรษฐกิจพิเศษชายแดนเพื่อรองรับการขยายตัว ทางเศรษฐกิจ และเอื้อต่อการอยู่อาศัย

5. พัฒนาและยกระดับคุณภาพชีวิต เพื่อแก้ไขปัญหาความยากจน พัฒนาผู้สูงอายุสู่การเป็นผู้สูงอายุที่มีศักยภาพ (Active Aging) และพัฒนาทักษะฝีมือแรงงาน

6. อนุรักษ์และฟื้นฟูป่าต้นน้ำ พัฒนาระบบบริหารจัดการน้ำที่มีความสมดุล ป้องกันและแก้ไขปัญหาหมอกควัน ปัญหาสังแวดล้อมเมือง

### 2.1.7 แผนพัฒนากลุ่มจังหวัดภาคเหนือตอนล่าง 1 (พิษณุโลก ตาก เพชรบูรณ์ สุโขทัย และอุตรดิตถ์) พ.ศ. 2566 – 2570<sup>17</sup>

กลุ่มจังหวัดภาคเหนือตอนล่าง 1 ประกอบด้วย จังหวัดพิษณุโลก จังหวัดตาก จังหวัดเพชรบูรณ์ จังหวัดสุโขทัย และจังหวัดอุตรดิตถ์ มีวิสัยทัศน์ของกลุ่มจังหวัดภาคเหนือตอนล่าง 1 “เป็นศูนย์กลางเชื่อมโยงระเบียบเศรษฐกิจเหนือ-ใต้(NSEC) กับระเบียบเศรษฐกิจตะวันออก-ตะวันตก (EWEC) ที่เข้มแข็ง”

#### เป้าประสงค์รวม (Ultimate Goals)

พัฒนากลุ่มจังหวัดเพื่อความผาสุกของประชาชน

#### ตำแหน่งการพัฒนา (Positioning)

1. การค้าและบริการเชื่อมโยงนานาชาติ
2. การท่องเที่ยวที่หลากหลาย
3. การเกษตรและเกษตรแปรรูป
4. ศูนย์กลางด้านการศึกษาและสาธารณสุข

ประเด็นการพัฒนากลุ่มจังหวัด

ประเด็นการพัฒนาที่ 1 : ส่งเสริมการค้า การลงทุน โครงข่ายคมนาคมและสิ่งอำนวยความสะดวกเพื่อรองรับการพัฒนา

17 ที่มา: [http://www.prachinburi.go.th/EP2/Eastern\\_Province2.htm](http://www.prachinburi.go.th/EP2/Eastern_Province2.htm)

- ประเด็นการพัฒนาที่ 2 : การพัฒนาการท่องเที่ยวที่ได้มาตรฐานและยั่งยืน เป็นศูนย์กลางการประชุมและจัดนิทรรศการ
- ประเด็นการพัฒนาที่ 3 : การเพิ่มประสิทธิภาพการผลิตและสร้างมูลค่าเพิ่มให้สินค้าเกษตร สอดคล้องกับการตลาดด้วยนวัตกรรมและเทคโนโลยี
- ประเด็นการพัฒนาที่ 4 : การพัฒนาทรัพยากรมนุษย์และสุขภาพครบวงจร
- ประเด็นการพัฒนาที่ 5 : การบริหารจัดการทรัพยากรธรรมชาติและสิ่งแวดล้อมอย่างยั่งยืน

### 2.1.8 แผนพัฒนาจังหวัดพิษณุโลก พ.ศ. 2566 – 2570<sup>18</sup>

แผนพัฒนาจังหวัดพิษณุโลก (พ.ศ. 2566 – 2570) จัดทำขึ้นเพื่อให้จังหวัดพิษณุโลกมีทิศทางการดำเนินงานที่ชัดเจน สอดคล้องเชื่อมโยงกับยุทธศาสตร์ชาติ แผนแม่บทภายใต้ยุทธศาสตร์ชาติ แผนการปฏิรูปประเทศ แผนพัฒนาเศรษฐกิจและสังคมแห่งชาติ นโยบายรัฐบาล แผนรายสาขาต่าง ๆ ข้อเสนอการนายกรัฐมนตรี แผนพัฒนาภาค และบริบทที่เกี่ยวข้อง รวมทั้งใช้เป็นแนวทางในการขับเคลื่อนการดำเนินงานและการติดตามประเมินผลได้อย่างมีประสิทธิภาพและบรรลุผลสัมฤทธิ์ ซึ่งได้มีการกำหนดเป้าหมายการพัฒนาพันธกิจ ประเด็นการพัฒนา เป้าประสงค์ ตัวชี้วัดความสำเร็จตามเป้าหมายการพัฒนาและแนวทางการพัฒนาจังหวัด

เป้าหมายการพัฒนาจังหวัด : เมืองท่องเที่ยว 3 ธรรม 4 แยกแยะเชิงเศรษฐกิจ ที่มั่งคั่ง

ประเด็นการพัฒนาจังหวัดพิษณุโลก

- 1) ส่งเสริมเพิ่มขีดความสามารถการแข่งขันด้านการค้า การลงทุน สินค้าบริการ โครงข่ายคมนาคมและโครงสร้างพื้นฐานรองรับการพัฒนาสู่ความมั่งคั่ง และเมืองอัจฉริยะ (Smart City)
- 2) พัฒนาการท่องเที่ยวที่ได้มาตรฐานสากลและยั่งยืน และเป็นเมืองศูนย์กลางการประชุมและจัดนิทรรศการ (MICE CITY)
- 3) ยกระดับการเกษตรที่เป็นระบบเพิ่มมูลค่าและการตลาดที่ครบวงจรบนฐานนวัตกรรมและเทคโนโลยี
- 4) พัฒนาทรัพยากรมนุษย์สร้างสังคมสุขยั่งยืนและสืบสาน อัตลักษณ์ประเพณีวัฒนธรรมที่ดีงาม
- 5) พัฒนาการบริหารจัดการทรัพยากรธรรมชาติและสิ่งแวดล้อม พลังงาน อย่างเป็นระบบและยั่งยืน
- 6) เสริมสร้างความมั่นคงปลอดภัย ในชีวิตและทรัพย์สิน พัฒนาระบบเตรียมความพร้อมในภาวะวิกฤต และขยายความร่วมมือความสัมพันธ์กับต่างประเทศอย่างมีคุณภาพ

## 2.2 การวิเคราะห์ประเด็นการพัฒนาจังหวัดภายใต้แผนพัฒนาจังหวัดที่เป็นปัจจุบันที่สอดคล้องกับนโยบายและยุทธศาสตร์ต่าง ๆ ที่เกี่ยวข้องกับการพัฒนาในระดับจังหวัด

สำนักงานสถิติจังหวัดในฐานะฝ่ายเลขานุการคณะกรรมการสถิติระดับจังหวัดได้ดำเนินการหารือร่วมกับสำนักงานจังหวัดเกี่ยวกับการวิเคราะห์ประเด็นการพัฒนาจังหวัดที่สอดคล้องกับนโยบายและยุทธศาสตร์ต่าง ๆ ที่เกี่ยวข้องกับการพัฒนาในระดับจังหวัด สามารถสรุปความสอดคล้องเชื่อมโยงระหว่าง

<sup>18</sup> ที่มา: [http://www.chanthaburi.go.th/news\\_devpro](http://www.chanthaburi.go.th/news_devpro)



ประเด็นยุทธศาสตร์การพัฒนา และตัวชี้วัดของจังหวัดพิษณุโลก กับประเด็นหมวดหมายและตัวชี้วัดตาม (ร่าง) แผนพัฒนาฯ ฉบับที่ 13 แสดงได้ดังตารางต่อไปนี้

**ตาราง 1** ความสอดคล้องระหว่างประเด็นหมวดหมายตาม (ร่าง) แผนพัฒนาเศรษฐกิจและสังคมแห่งชาติ ฉบับที่ 13 และประเด็นการพัฒนาจังหวัดของแผนพัฒนาจังหวัดฯ

ประเด็นหมวดหมาย (ร่าง) แผนฯ 13	ประเด็นการพัฒนาจังหวัด
1. ไทยเป็นประเทศชั้นนำด้านสินค้าเกษตรและเกษตรแปรรูปมูลค่าสูง	3. ยกระดับการเกษตรที่เป็นระบบเพิ่มมูลค่าและการตลาดที่ครบวงจรบนฐานนวัตกรรมและเทคโนโลยี
2. ไทยเป็นจุดหมายของการท่องเที่ยวที่เน้นคุณภาพและความยั่งยืน	2. พัฒนาการท่องเที่ยวที่ได้มาตรฐานสากลและยั่งยืน และเป็นเมืองศูนย์กลางการประชุมและจัดนิทรรศการ (MICE CITY)
3. ไทยเป็นฐานการผลิตยานยนต์ไฟฟ้าที่สำคัญของโลก	-
4. ไทยเป็นศูนย์กลางทางการแพทย์และสุขภาพมูลค่าสูง	-
5. ไทยเป็นประตูการค้าการลงทุนและยุทธศาสตร์ทางโลจิสติกส์ที่สำคัญของภูมิภาค	1. ส่งเสริมเพิ่มขีดความสามารถการแข่งขันด้านการค้า การลงทุน สินค้าบริการ โครงข่ายคมนาคมและโครงสร้างพื้นฐานรองรับการพัฒนาสู่ความมั่งคั่ง และเมืองอัจฉริยะ (Smart City)
6. ไทยเป็นศูนย์กลางด้านดิจิทัลและอุตสาหกรรมอิเล็กทรอนิกส์อัจฉริยะของอาเซียน	
7. ไทยมีวิสาหกิจขนาดกลางและขนาดย่อมที่เข้มแข็ง มีศักยภาพสูง และสามารถแข่งขันได้	
8. ไทยมีพื้นที่และเมืองอัจฉริยะที่น่าอยู่ ปลอดภัย เดิบทโตได้อย่างยั่งยืน	
9. ไทยมีความยากจนข้ามรุ่นลดลง และคนไทยทุกคนมีความคุ้มครองทางสังคมที่เพียงพอ เหมาะสม	4. พัฒนาทรัพยากรมนุษย์สร้างสังคมสุขยั่งยืนและสืบสาน อัตลักษณ์ประเพณีวัฒนธรรมที่ดีงาม
10. ไทยมีเศรษฐกิจหมุนเวียนและสังคมคาร์บอนต่ำ	5. พัฒนาการบริหารจัดการทรัพยากรธรรมชาติ และสิ่งแวดล้อม พลังงาน อย่างเป็นระบบและยั่งยืน
11. ไทยสามารถลดความเสี่ยงและผลกระทบจากภัยธรรมชาติและการเปลี่ยนแปลงสภาพภูมิอากาศ	6. เสริมสร้างความมั่นคง ปลอดภัย ในชีวิตและทรัพย์สิน พัฒนาระบบเตรียมความพร้อมในภาวะวิกฤต และขยายความร่วมมือความสัมพันธ์กับต่างประเทศอย่างมีคุณภาพ
12. ไทยมีกำลังคนสมรรถนะสูง มุ่งเรียนรู้อย่างต่อเนื่อง ตอบโจทย์การพัฒนาแห่งอนาคต	-
13. ไทยมีภาครัฐที่ทันสมัย มีประสิทธิภาพ และตอบ โจทย์ประชาชน	-

**ตาราง 2** ตัวชี้วัดตาม (ร่าง) แผนพัฒนาเศรษฐกิจและสังคมแห่งชาติ ฉบับที่ 13 และความสอดคล้องระหว่างตัวชี้วัดตามแผนพัฒนาจังหวัดฯ

ตัวชี้วัด (ร่าง) แผนพัฒนาฯ ฉบับที่ 13	ตัวชี้วัดของจังหวัดพิษณุโลก
1.1 GDP สาขาเกษตรเติบโต ร้อยละ 4.5 ต่อปี	1. อัตราการขยายตัวมูลค่าผลิตภัณฑ์มวลรวมของจังหวัดภาคเกษตรเพิ่มขึ้น
1.2 รายได้สุทธิครัวเรือนเกษตรกร ไม่ต่ำกว่า 537,000 บาทต่อครัวเรือน	
1.3 พื้นที่ทำเกษตรกรรมยั่งยืนเพิ่มขึ้นเป็น 10 ล้านไร่	
1.4 พื้นที่เพาะปลูกพืชที่ไม่เหมาะสมลดลงร้อยละ 10	
1.5 ภาคเกษตรมีผลผลิตภาพการผลิตรวม (TFP) เฉลี่ยร้อยละ 1.5	
1.6 มีตลาดกลางสินค้าเกษตรภูมิภาค	
1.7 จำนวนสหกรณ์ภาคเกษตรในชั้นที่ 1 ตามเกณฑ์การจัดระดับความเข้มแข็งสหกรณ์เพิ่มขึ้นอย่างน้อย ร้อยละ 18	
1.8 จำนวนกลุ่มเกษตรกรในชั้นที่ 1 ตามเกณฑ์การจัดระดับความเข้มแข็งกลุ่มเกษตรกรเพิ่มขึ้นอย่างน้อยร้อยละ 6	
1.9 จำนวนวิสาหกิจชุมชนในระดับดี ตามเกณฑ์การจัดระดับความเข้มแข็งวิสาหกิจชุมชนเพิ่มขึ้นอย่างน้อยร้อยละ 5	
1.10 ผู้ประกอบการเกษตรเพิ่มขึ้น (การประเมินของ กษ.) ปีละ 4,000ราย	
1.11 รายได้จากการท่องเที่ยวเมืองท่องเที่ยวรองเฉลี่ยทุกเมืองเพิ่มขึ้น ร้อยละ 10 ต่อปี	2. รายได้จากการท่องเที่ยวเพิ่มขึ้น (ร้อยละ)
1.12 ผู้ประกอบการและแหล่งท่องเที่ยวได้รับมาตรฐานการท่องเที่ยวไทยเพิ่มขึ้น ร้อยละ 10 ต่อปี	3. จำนวนแหล่งท่องเที่ยวที่ได้รับการพัฒนาที่ได้มาตรฐาน (แห่ง)
1.13 สัดส่วนมูลค่าเพิ่มสินค้าและบริการสุขภาพต่อผลิตภัณฑ์มวลรวมในประเทศอยู่ที่ร้อยละ 1.7	4. จำนวนสถานบริการสาธารณสุขที่ได้รับมาตรฐาน 5. สัดส่วนประชากรที่เข้าถึงสิทธิสวัสดิการสุขภาพของประเทศ
1.14 พื้นที่ป่าไม้เพิ่มขึ้น โดยเป็นป่าไม้ธรรมชาติ ร้อยละ 33 และพื้นที่ป่าเศรษฐกิจเพื่อการใช้ประโยชน์ ร้อยละ 12 ของพื้นที่ประเทศ	6. อัตราการเปลี่ยนแปลงของพื้นที่ป่าไม้ในจังหวัดเพิ่มขึ้นอย่างน้อยร้อยละ 0.15 ในปี 2570
1.15 ทุกครัวเรือนที่มีสถานะยากจนข้ามรุ่นในปี 2566 หลุดพ้นจากความยากจนข้ามรุ่นภายในปี 2570	7. จำนวนครัวเรือนยากจนที่ได้รับการช่วยเหลือ
1.16 การมีแผนจัดการป้องกันความเสี่ยงจากภัยธรรมชาติและการเปลี่ยนแปลงสภาพภูมิอากาศในระดับพื้นที่โดยเฉพาะพื้นที่สำคัญ เพิ่มขึ้นอย่างน้อย 3 พื้นที่	8. จำนวนหมู่บ้าน/ชุมชนที่ได้รับการเตรียมความพร้อมในการป้องกันสาธารณภัยในพื้นที่เสี่ยง (ชุมชน)

นอกจากนี้ฝ่ายเลขานุการคณะกรรมการสถิติระดับจังหวัดได้ประชุมหารือร่วมกับสำนักงานจังหวัดได้สรุปความสอดคล้องเชื่อมโยงระหว่างประเด็นการพัฒนาจังหวัดภายใต้แผนพัฒนาจังหวัดที่เป็นปัจจุบัน ที่สอดคล้องกับนโยบายและยุทธศาสตร์ต่าง ๆ ที่เกี่ยวข้องกับการพัฒนาในระดับจังหวัด ดังภาคผนวก ก

ตาราง 3 การวิเคราะห์ประเด็นการพัฒนาจังหวัดภายใต้แผนพัฒนาจังหวัดที่เป็นปัจจุบัน ที่สอดคล้องกับยุทธศาสตร์ชาติ (พ.ศ. 2561 – 2580)

ยุทธศาสตร์/ประเด็นการพัฒนาภายใต้ยุทธศาสตร์ชาติ (พ.ศ. 2561-2580)		
ยุทธศาสตร์ด้านการสร้างความสามารถในการแข่งขัน  เป้าหมาย : ประเทศไทยเป็นประเทศที่พัฒนาแล้ว เศรษฐกิจเติบโตอย่างมีเสถียรภาพและยั่งยืน	ยุทธศาสตร์ด้านการพัฒนาและเสริมสร้างศักยภาพทรัพยากรมนุษย์  เป้าหมาย : คนไทยเป็นคนดี คนเก่ง มีคุณภาพ พร้อมสำหรับวิถีชีวิตในศตวรรษที่ 21	ยุทธศาสตร์ด้านการสร้างโอกาส ความเสมอภาคและความเท่าเทียมกันทางสังคม  เป้าหมาย : กระจายศูนย์กลางความเจริญทางเศรษฐกิจและสังคม เพิ่มโอกาสให้ทุกภาคส่วนเข้ามาเป็นกำลังของการพัฒนาประเทศในทุก ระดับ

ตาราง 4 การวิเคราะห์ประเด็นการพัฒนาจังหวัดภายใต้แผนพัฒนาจังหวัดที่เป็นปัจจุบัน ที่สอดคล้องกับแผนแม่บทภายใต้ยุทธศาสตร์ชาติ

	แผนแม่บทภายใต้ยุทธศาสตร์ชาติ							
ประเด็น อุตสาหกรรมและ บริการแห่ง อนาคตตัวชี้วัด : - อัตราการ ขยายตัวของ ผลิตภัณฑ์มวล รวมใน ประเทศสาขา อุตสาหกรรม และบริการ (เฉลี่ยร้อยละ)	ประเด็น ผู้ประกอบการ และวิสาหกิจ ขนาดกลางและ ขนาดย่อมยุค ใหม่ ตัวชี้วัด : - สัดส่วน ผลิตภัณฑ์มวล รวมของ วิสาหกิจขนาด กลางและ ขนาด ย่อมต่อ	ประเด็น พื้นที่และ เมืองน่าอยู่อัจฉริยะ ตัวชี้วัด : - จำนวนเมือง ศูนย์กลางทาง เศรษฐกิจที่มีการ พัฒนาศูนย์ เศรษฐกิจ แหล่งที่ อยู่อาศัยและพื้นที่ เฉพาะ	ประเด็น การ ท่องเที่ยว ตัวชี้วัด : - อัตราการ ขยายตัวของ รายได้จากการ ท่องเที่ยวเชิง สร้างสรรค์และ วัฒนธรรม (เฉลี่ยร้อยละ)	ประเด็น การเกษตร ตัวชี้วัด : - อัตราการ ขยายตัวของ ผลิตภัณฑ์ มวลรวมใน ประเทศสาขา เกษตร(เฉลี่ย ร้อยละ)	ประเด็นการ พัฒนาศักยภาพ คนตลอดช่วง ชีวิต ตัวชี้วัด : - ดัชนีการ พัฒนามนุษย์ (ค่าคะแนน)	ประเด็น การ เสริมสร้างให้คน ไทยมีสุขภาวะที่ดี ตัวชี้วัด : - ดัชนี ความก้าวหน้า ของการพัฒนา คนด้านสุขภาพ - การจัดอันดับ ประสิทธิภาพ ระบบบริการ สุขภาพ	ประเด็น การ เติบโตอย่าง ยั่งยืน ตัวชี้วัด : - สัดส่วนพื้นที่สี เขียวทุก ประเภท ได้แก่ พื้นที่ เป็นป่า ธรรมชาติ พื้นที่ป่า เศรษฐกิจ เพื่อ การใช้	ประเด็น ความ มั่นคง ตัวชี้วัด : - ดัชนีชี้วัด ความสุขของ ประชากรไทย (อันดับ) - ระดับความ มั่นคงปลอดภัย ภายในประเทศ

แผนแม่บทภายใต้ยุทธศาสตร์ชาติ								
ผลิตภัณฑ์มวลรวมในประเทศ	<ul style="list-style-type: none"> <li>- พื้นที่ที่มีการดำเนินการสงวนรักษา อนุรักษ์ฟื้นฟู และพัฒนานทรัพยากรธรรมชาติ มรดกทางสถาปัตยกรรมและศิลปวัฒนธรรมอัตลักษณ์ และวิถีชีวิตพื้นถิ่น บนฐานธรรมชาติและฐานวัฒนธรรมอย่างยั่งยืนในพื้นที่ระบบบริการสุขภาพ</li> </ul>	<ul style="list-style-type: none"> <li>- อัตราการขยายตัวของรายได้จากการท่องเที่ยวเชิงธุรกิจ (เฉลี่ยร้อยละ)</li> <li>- อัตราการขยายตัวของรายได้จากการท่องเที่ยวเชิงสุขภาพ ความงาม และแพทย์แผนไทย (เฉลี่ยร้อยละ)</li> </ul>	<ul style="list-style-type: none"> <li>- อัตราการขยายตัวของมูลค่าของสินค้าเกษตรอัตลักษณ์พื้นถิ่น (เฉลี่ยร้อยละ)</li> <li>- อัตราการขยายตัวของมูลค่าของสินค้าเกษตรปลอดภัย (เฉลี่ยร้อยละ)</li> <li>- มูลค่าสินค้าที่มีการใช้เทคโนโลยีสมัยใหม่/อัจฉริยะ (เฉลี่ยร้อยละ)</li> </ul>				<ul style="list-style-type: none"> <li>ประโยชน์พื้นที่สีเขียวในเมืองและชนบท รวมทั้งป่าในเมืองและชุมชนเพื่อการเรียนรู้พักผ่อนหย่อนใจ (ร้อยละของพื้นที่ทั้งประเทศ) ดัชนี</li> <li>- ประสิทธิภาพการจัดการขยะ</li> </ul>	<ul style="list-style-type: none"> <li>- และศักยภาพตำรวจระดับสากล (WISPI) ดัชนี (อันดับ)</li> </ul>

ตาราง 5 การวิเคราะห์ประเด็นการพัฒนาจังหวัดภายใต้แผนพัฒนาจังหวัดที่เป็นปัจจุบัน ที่สอดคล้องกับแผนการปฏิรูปประเทศ 13 ด้าน

แผนการปฏิรูปประเทศ 13 ด้าน				
<b>ด้านเศรษฐกิจ</b>  เป้าหมาย: ประเทศไทยมีขีดความสามารถในการแข่งขันสูงขึ้น	<b>ด้านสังคม</b>  เป้าหมาย: ชุมชนในเขตเมืองมีความเข้มแข็งและมีโอกาสในการเข้าถึงสวัสดิการภาครัฐอย่างเท่าเทียม อันจะนำไปสู่ความเสมอภาคในสังคม	<b>ด้านการศึกษา</b>  เป้าหมาย: ผู้เรียนทุกกลุ่มวัยได้รับการศึกษาที่มีคุณภาพตามมาตรฐานสากล มีทักษะที่จำเป็นของโลกอนาคตสามารถในการแก้ปัญหาปรับตัว สื่อสาร และทำงานร่วมกับผู้อื่นได้อย่างมีประสิทธิภาพ มีวินัยมีนิสัยใฝ่เรียนรู้อย่างต่อเนื่องตลอดชีวิตและเป็นพลเมืองที่ดีรู้สิทธิและหน้าที่ มีความรับผิดชอบ และมีจิตสาธารณะ	<b>ด้านสาธารณสุข</b>  เป้าหมาย: ดัชนีความก้าวหน้าของการพัฒนาคนด้านสุขภาพ	<b>ด้านทรัพยากรธรรมชาติและสิ่งแวดล้อม</b>  เป้าหมาย: สิ่งแวดล้อมได้รับการดูแลรักษาอย่างเป็นระบบและมีประสิทธิภาพ เพื่อลดมลพิษและผลกระทบต่อสุขภาพของประชาชนและระบบนิเวศ/ทรัพยากรธรรมชาติได้รับการรักษาและฟื้นฟูให้มีความสมบูรณ์และยั่งยืนเป็นฐานการพัฒนาประเทศทั้งทางเศรษฐกิจ สังคม และสิ่งแวดล้อม

ตาราง 6 การวิเคราะห์ประเด็นการพัฒนาจังหวัดภายใต้แผนพัฒนาจังหวัดที่เป็นปัจจุบัน ที่สอดคล้องกับ (ร่าง) แผนพัฒนาเศรษฐกิจและสังคมแห่งชาติ ฉบับที่ 13

(ร่าง) แผนพัฒนาเศรษฐกิจและสังคมแห่งชาติ ฉบับที่ 13								
หมวดหมู่ที่ 1	หมวดหมู่ที่ 2	หมวดหมู่ที่ 5	หมวดหมู่ที่ 6	หมวดหมู่ที่ 7	หมวดหมู่ที่ 8	หมวดหมู่ที่ 9	หมวดหมู่ที่ 10	หมวดหมู่ที่ 11
ไทยเป็นประเทศชั้นนำด้านสินค้าเกษตรและเกษตรแปรรูปมูลค่าสูง	ไทยเป็นจุดหมายของการท่องเที่ยวที่เน้นคุณภาพและความยั่งยืน	ไทยเป็นประตูการค้าการลงทุนและยุทธศาสตร์ทางโลจิสติกส์ที่สำคัญของภูมิภาค	ไทยเป็นฐานการผลิตอุปกรณ์อิเล็กทรอนิกส์อัจฉริยะที่สำคัญของโลก	ไทยมีวิสาหกิจขนาดกลางและขนาดย่อมที่เข้มแข็ง มีศักยภาพสูงและสามารถแข่งขันได้	ไทยมีพื้นที่และเมืองอัจฉริยะที่น่าอยู่ปลอดภัยเติบโตได้อย่างยั่งยืน	ความยากจนข้ามรุ่น และความคุ้มครองทางสังคมเพียงพอ เหมาะสม	ไทยมีเศรษฐกิจหมุนเวียนและสังคมคาร์บอนต่ำ	ไทยสามารถลดความเสี่ยงและผลกระทบจากภัยธรรมชาติและการเปลี่ยนแปลงสภาพภูมิอากาศ

ตาราง 7 การวิเคราะห์ประเด็นการพัฒนาจังหวัดภายใต้แผนพัฒนาจังหวัดที่เป็นปัจจุบัน ที่สอดคล้องกับเป้าหมายการพัฒนาที่ยั่งยืน (SDGs)

เป้าหมายการพัฒนาที่ยั่งยืน (SDGs)						
เป้าหมาย (Goals) 2	เป้าหมาย (Goals) 3	เป้าหมาย (Goals) 4	เป้าหมาย (Goals) 8	เป้าหมาย (Goals) 11	เป้าหมาย (Goals) 13	เป้าหมาย (Goals) 15
ยุติความหิวโหยบรรลุความมั่นคงทางอาหารและยกระดับโภชนาการและส่งเสริมเกษตรกรรมที่ยั่งยืน	สร้างหลักประกันว่าคนมีชีวิตที่มีสุขภาพดีและส่งเสริมสวัสดิภาพสำหรับทุกคนในทุกวัย	สร้างหลักประกันว่าทุกคนมีการศึกษาที่มีคุณภาพอย่างครอบคลุมและเท่าเทียม และสนับสนุนโอกาสในการเรียนรู้ตลอดชีวิต	ส่งเสริมการเจริญเติบโตทางเศรษฐกิจต่อเนื่อง ครอบคลุมและยั่งยืน การจ้างงานเต็มที่และมีผลิตภาพ และการมีงานที่มีคุณค่าสำหรับทุกคน	ทำให้เมืองและการตั้งถิ่นฐานของมนุษย์มีความครอบคลุม ปลอดภัย มีภูมิต้านทานและยั่งยืน	ปฏิบัติการอย่างเร่งด่วนเพื่อต่อสู้กับการเปลี่ยนแปลงสภาพ	ปกป้องฟื้นฟู และสนับสนุนการใช้ระบบนิเวศบนบกอย่างยั่งยืน จัดการป่าไม้ที่ยั่งยืน ต่อสู้การกลายสภาพเป็นทะเลทราย หยุดการเสื่อมโทรมของที่ดินและ

<p><b>เป้าประสงค์(Targets) 2.4</b></p> <p>สร้างหลักประกันระบบการผลิตที่ยั่งยืนและสามารถนำไปปรับใช้ในระบบการเกษตรที่สามารถเพิ่มผลผลิตและการผลิตได้ ที่ช่วยรักษาระบบนิเวศ ที่เพิ่มความเข้มแข็งในการรับมือกับการเปลี่ยนแปลงสภาพภูมิอากาศ สภาพอากาศที่รุนแรง ความแห้งแล้ง น้ำท่วม และภัยพิบัติอื่นๆ ที่จะทำให้เกิดการเปลี่ยนแปลงต่อคุณภาพพื้นที่และดิน ภายในปี 2573</p>	<p><b>เป้าประสงค์ (Targets) 3.8</b></p> <p>บรรลุการมีหลักประกันสุขภาพถ้วนหน้า รวมถึงการป้องกันความเสี่ยงทางการเงิน การเข้าถึงการบริการสาธารณสุขจำเป็นที่มีคุณภาพ และเข้าถึงยาและวัคซีนจำเป็นที่ปลอดภัย มีประสิทธิภาพ มีคุณภาพ และมีราคาที่สามารถซื้อหาได้</p>	<p><b>เป้าประสงค์ (Targets) 4.1</b></p> <p>สร้างหลักประกันว่าเด็กชายและเด็กหญิงทุกคนสำเร็จการศึกษา ระดับประถมศึกษาและมัธยมศึกษาที่มีคุณภาพ เทาเทียม และไม่มีค่าใช้จ่าย นำไปสู่ผลลัพธ์ทางการเรียนที่มีประสิทธิผล ภายในปี 2573 พื้นที่และดินภายในปี 2573</p>	<p><b>เป้าประสงค์ (Targets) 8.1</b></p> <p>ทำให้การเติบโตทางเศรษฐกิจต่อหัวประชากรมีความยั่งยืนตามบริบทของประเทศ โดยเฉพาะอย่างยิ่ง ให้ผลิตภัณฑ์มวลรวมในประเทศของประเทศพัฒนาที่น้อยที่สุด มีการขยายตัวอย่างน้อยร้อยละ 7 ต่อปี</p> <p><b>เป้าประสงค์ (Targets) 8.9</b></p> <p>ออกแบบและใช้นโยบายเพื่อส่งเสริมการท่องเที่ยวที่ยั่งยืน ซึ่งช่วยสร้างงานและส่งเสริมวัฒนธรรมและผลิตภัณฑ์ท้องถิ่น ภายในปี พ.ศ. 2573</p>	<p><b>เป้าประสงค์ (Targets) 11.3</b></p> <p>ยกระดับการพัฒนาเมืองและขีดความสามารถให้ครอบคลุมและยั่งยืนเพื่อการวางแผนและการบริหารจัดการการตั้งถิ่นฐานของมนุษย์อย่างมีส่วนร่วม บูรณาการและยั่งยืนในทุกประเทศ ภายในปี 2573</p> <p><b>เป้าประสงค์ (Targets) 11.6</b></p> <p>ลดผลกระทบทางลบต่อสิ่งแวดล้อมต่อหัวประชากรในเขตเมือง รวมถึงการให้ความสนใจเป็นพิเศษต่อคุณภาพอากาศ และการจัดการของเสียของเทศบาล และการจัดการของเสียอื่นๆ ภายในปี 2573</p>	<p><b>เป้าประสงค์ (Targets) 13.1</b> เสริมภูมิคุ้มกันและขีดความสามารถในการปรับตัวต่ออันตรายและภัยพิบัติทางธรรมชาติที่เกี่ยวข้องกับภูมิอากาศในทุกประเทศ</p> <p><b>เป้าประสงค์ (Targets) 15.2</b> ส่งเสริมการดำเนินการบริหารจัดการป่าไม้ทุกประเภทอย่างยั่งยืน หยุดยั้งการตัดไม้ทำลายป่า ป่าฟุป่าที่เสื่อมโทรม และเพิ่มการปลูกป่าและฟื้นฟูป่าทั่วโลกอย่างจริงจัง ภายในปี พ.ศ. 2573</p>
---	---	--	---	---	---

**ตาราง 8** การวิเคราะห์ประเด็นการพัฒนาจังหวัดภายใต้แผนพัฒนาจังหวัดที่เป็นปัจจุบัน ที่สอดคล้องกับ (ร่าง) กรอบแผนพัฒนาภาคตะวันออกเฉียงเหนือ (พ.ศ. 2566 – 2570)

(ร่าง) กรอบแผนพัฒนาภาคเหนือ (พ.ศ. 2566 – 2570)				
1) พัฒนาการท่องเที่ยวและธุรกิจบริการต่อเนื่องให้มีคุณภาพ สามารถสร้างมูลค่าเพิ่มอย่างยั่งยืนและกระจายประโยชน์อย่างทั่วถึง รวมทั้งต่อยอดการผลิตสินค้าและบริการ	2) ใช้โอกาสจากเขตเศรษฐกิจพิเศษ และการเชื่อมโยงกับอนุภูมิภาค GMS BIMSTEC และ AEC เพื่อขยายฐานเศรษฐกิจของภาค	3) ยกกระดับเป็นฐานการผลิตเกษตรอินทรีย์และเกษตรปลอดภัย เชื่อมโยงสู่อุตสาหกรรมเกษตรแปรรูปที่สร้างมูลค่าเพิ่มสูง	4) พัฒนาคุณภาพชีวิตและแก้ไขปัญหาความยากจน พัฒนาระบบดูแลผู้สูงอายุอย่างมีส่วนร่วมของครอบครัวและชุมชน ยกย่องทักษะฝีมือแรงงานภาคบริการ	5) อนุรักษ์และฟื้นฟูป่าต้นน้ำให้คงความสมบูรณ์ จัดระบบบริหารจัดการน้ำอย่างเหมาะสมและเชื่อมโยงพื้นที่เกษตรให้ทั่วถึง ป้องกันและแก้ไขปัญหาแล้งภัย

**ตาราง 9** การวิเคราะห์ประเด็นการพัฒนาจังหวัดภายใต้แผนพัฒนาจังหวัดที่เป็นปัจจุบัน ที่สอดคล้องกับ แผนพัฒนากลุ่มจังหวัดภาคเหนือตอนล่าง 1 (พ.ศ. 2566 – 2570)

แผนพัฒนากลุ่มจังหวัดภาคเหนือตอนล่าง 1 (พ.ศ. 2566 – 2570)				
1.ส่งเสริมการค้าการลงทุน โครงข่ายคมนาคมและสิ่งอำนวยความสะดวกเพื่อรองรับการพัฒนา	2.การพัฒนาระบบท่องเที่ยวที่ได้มาตรฐานและยั่งยืนเป็นศูนย์กลางการประชุมและจัดนิทรรศการ	3.การเพิ่มประสิทธิภาพการผลิตและสร้างมูลค่าเพิ่มให้สินค้าเกษตร สอดคล้องกับการตลาดด้วยนวัตกรรมและเทคโนโลยี	4.การพัฒนาทรัพยากรมนุษย์และสุขภาพครอบครัว	5.การบริหารจัดการทรัพยากรธรรมชาติและสิ่งแวดล้อมอย่างยั่งยืน

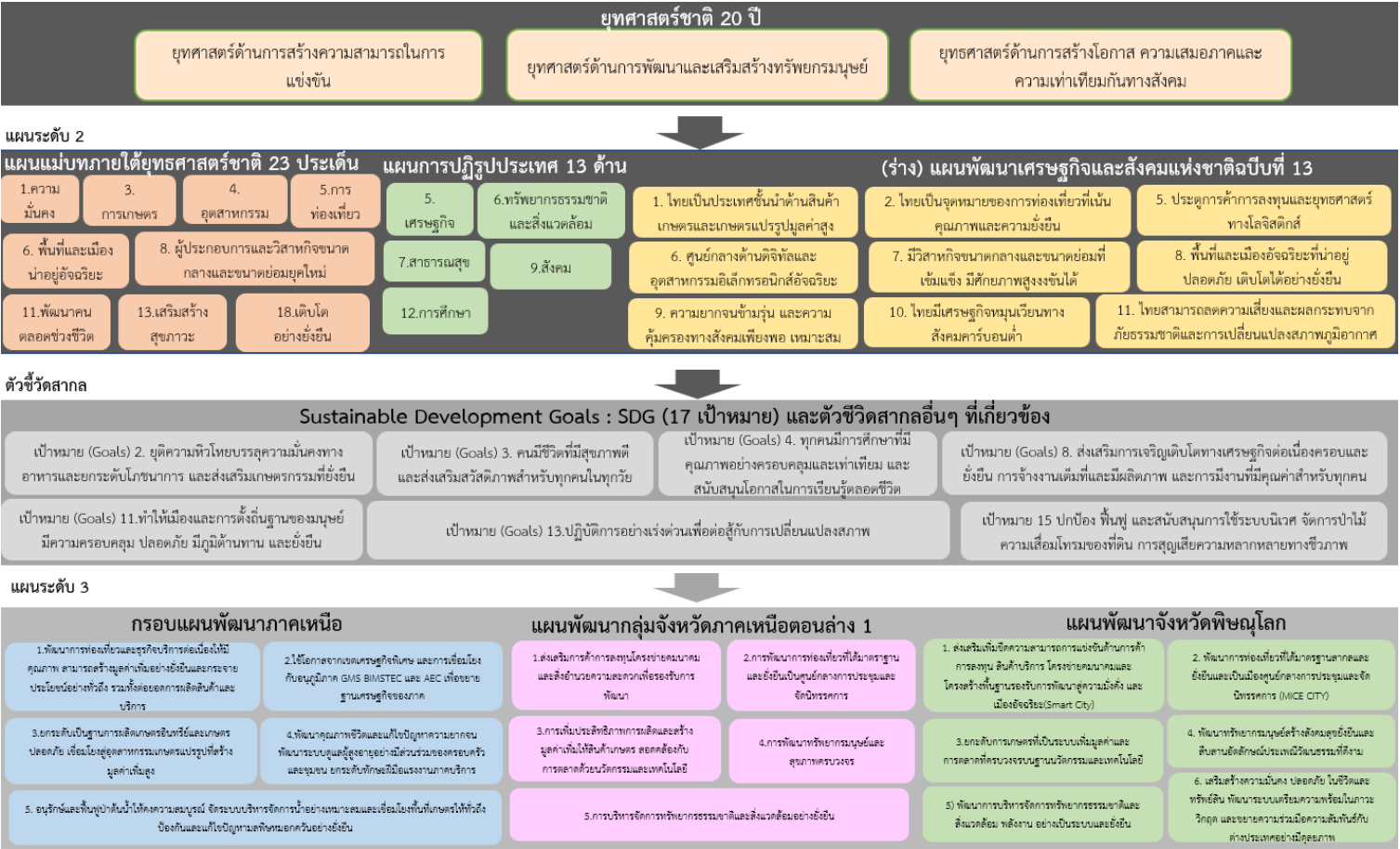


**ตาราง 10** การวิเคราะห์ประเด็นการพัฒนาจังหวัด ภายใต้แผนพัฒนาจังหวัดที่เป็นปัจจุบัน ที่สอดคล้องกับนโยบายและยุทธศาสตร์ต่าง ๆ ที่เกี่ยวข้องกับแผนพัฒนา  
จังหวัดพิษณุโลก (พ.ศ. 2566 – 2570)

แผนพัฒนาจังหวัดพิษณุโลก (พ.ศ. 2566 – 2570)					
ประเด็นการพัฒนา	ประเด็นการพัฒนา	ประเด็นการพัฒนา	ประเด็นการพัฒนา	ประเด็นการพัฒนา	ประเด็นการพัฒนา
<p>1) ส่งเสริมเพิ่มขีดความสามารถการแข่งขันด้านการค้าการลงทุน สินค้า บริการ โครงข่ายคมนาคม และโครงสร้างพื้นฐานรองรับการพัฒนาสู่ความมั่นคง และเมืองอัจฉริยะ (Smart City)</p> <p>ตัวชี้วัด :</p> <p>1. อัตราการขยายตัวของภาคอุตสาหกรรมเพิ่มขึ้น</p> <p>2. อัตราการขยายตัวภาคบริการเพิ่มขึ้น</p> <p>3. สัดส่วนมูลค่าผลิตภัณฑ์มวลรวมสาขาการขนส่ง สถานที่เก็บสินค้า และการคมนาคม ต่อ</p>	<p>2) พัฒนาการท่องเที่ยวที่ได้มาตรฐานสากลและยั่งยืน และเป็นเมืองศูนย์กลางการประชุมและจัดนิทรรศการ (MICE CITY)</p> <p>ตัวชี้วัด :</p> <p>1. จำนวนนักท่องเที่ยวเพิ่มขึ้น</p> <p>2. รายได้จากการท่องเที่ยวเพิ่มขึ้น</p> <p>3. จำนวนแหล่งท่องเที่ยวที่ได้รับการพัฒนาที่ได้มาตรฐาน</p> <p>4. จำนวนครั้งในการเป็นศูนย์กลางจัดประชุมและจัดนิทรรศการ (MICE CITY)</p>	<p>3) ยกย่องการเกษตรที่เป็นระบบเพิ่มมูลค่าและการตลาดที่ครบวงจรบนฐานนวัตกรรมและเทคโนโลยี</p> <p>ตัวชี้วัด :</p> <p>1. อัตราการขยายตัวภาคเกษตรเพิ่มขึ้น</p> <p>2. ร้อยละแปลง/ฟาร์มที่ผ่านมาตรฐาน GAP เพิ่มขึ้น</p> <p>3. จำนวนไร่ที่ได้รับการรับรองเป็นเกษตรอินทรีย์</p> <p>4. ผลผลิตสินค้าเกษตรสำคัญเฉลี่ยต่อไร่(พืช) ข้าวเพิ่มขึ้น</p>	<p>4) พัฒนาทรัพยากรมนุษย์ สร้างสังคมสุขยั่งยืนและสืบสานอัตลักษณ์ประเพณีวัฒนธรรมที่ดีงาม</p> <p>ตัวชี้วัด :</p> <p>1. คะแนนเฉลี่ยผลสัมฤทธิ์ทางการศึกษา (ONET) ชั้นมัธยมศึกษาตอนปลาย</p> <p>2. จำนวนสถานศึกษาที่ได้รับมาตรฐานเพิ่มขึ้น</p> <p>3. สัดส่วนประชากรที่เข้าถึงสิทธิสวัสดิการประกันสุขภาพของประเทศ</p> <p>4. จำนวนสถานบริการสาธารณสุขที่ได้รับมาตรฐาน (รพ.ในสังกัด</p>	<p>5) พัฒนาการบริหารจัดการทรัพยากรธรรมชาติและสิ่งแวดล้อม พลังงาน อย่างเป็นระบบและยั่งยืน</p> <p>ตัวชี้วัด :</p> <p>1. จำนวนพื้นที่สีเขียวที่เพิ่มขึ้น</p> <p>2. จำนวนจุดความร้อนลดลง</p> <p>3. ร้อยละปริมาณของขยะมูลฝอยชุมชนที่ได้รับการจัดการอย่างถูกต้องตามหลักวิชาการ</p> <p>4. จำนวนเครือข่ายความร่วมมือในการป้องกัน ฝุ่น ระวัง และมีส่วนร่วมในการจัดการ</p>	<p>6) เสริมสร้างความมั่นคงปลอดภัย ในชีวิตและทรัพย์สิน พัฒนาระบบเตรียมความพร้อมในภาวะวิกฤต และขยายความร่วมมือความสัมพันธ์กับต่างประเทศอย่างมีคุณภาพ</p> <p>ตัวชี้วัด :</p> <p>1. จำนวนของคดีและอาชญากรรมที่ลดลง</p> <p>2. จำนวนคดียาเสพติดลดลง</p> <p>3. จำนวนหมู่บ้าน/ชุมชนที่ได้รับการเตรียมความพร้อมในการป้องกันสาธารณภัยในพื้นที่เสี่ยง</p>

แผนพัฒนาจังหวัดพิษณุโลก (พ.ศ. 2566 – 2570)					
<p>ผลิตภัณฑ์มวลรวมทั้งหมด แบบปริมาณลูกโซ่เพิ่มขึ้น</p> <p>4. กำไรของวิสาหกิจชุมชน ขนาดกลางและขนาด ย่อมเพิ่มขึ้น</p> <p>5. อัตราเพิ่มของรายได้จาก การจำหน่ายสินค้า OTOP เพิ่มขึ้น</p> <p>6. การพัฒนาเส้นทางสาย หลักและสายรองเพิ่มขึ้น</p>		<p>5. จำนวนสินค้าเกษตร นำเทคโนโลยีและ นวัตกรรมไปใช้ในการ บริหารจัดการ</p> <p>6. จำนวนสินค้าเกษตรที่ ได้รับการขึ้นทะเบียน สิ่งบ่งชี้ทางภูมิศาสตร์ (GI)</p> <p>7. จำนวนพื้นที่ได้รับ ประโยชน์จากการ พัฒนาแหล่งน้ำด้าน เกษตรอย่างมี ประสิทธิภาพ</p>	<p>กระทรวงสาธารณสุข ผ่าน การรับรอง HA ชั้น 3 )</p> <p>5. จำนวนครัวเรือนยากจน ที่ได้รับความช่วยเหลือ</p> <p>6. หนี้สินเฉลี่ยต่อครัวเรือน ลดลง</p> <p>7. อัตราการว่างงานลดลง</p>	<p>ทรัพยากรธรรมชาติและ สิ่งแวดล้อมเพิ่มขึ้น</p> <p>5. จำนวนแหล่งน้ำสาธารณะ ที่มีพื้นที่ผิวน้ำมากกว่า 1,000 ไร่ ได้รับการ อนุรักษ์ฟื้นฟู</p> <p>6. ร้อยละของปริมาณ พลังงานทดแทนที่ผลิตได้ เพิ่มขึ้น</p> <p>7. จำนวนเทศบาลที่ผ่าน การประเมินเมือง สิ่งแวดล้อมยั่งยืนระดับ พื้นที่เพิ่มขึ้น</p>	<p>4. จำนวนการฝึกการ ป้องกันและบรรเทาสา ธารณภัยเพิ่มขึ้น</p> <p>5. ระดับความสำเร็จของ การสถาปนาและกระชับ ความสัมพันธ์กับเมือง จังหวัดในประเทศ ศักยภาพ</p>

Strategy Road Map ความเชื่อมโยงตั้งแต่ยุทธศาสตร์ มาแผนพัฒนาจังหวัด



ภาพ 6 การเชื่อมโยงยุทธศาสตร์ระดับประเทศสู่แผนพัฒนาจังหวัดพิษณุโลก (พ.ศ. 2566 – 2570)

## 2.3 การวิเคราะห์สถานการณ์ แนวโน้ม การพัฒนาในระดับจังหวัด

การวิเคราะห์สถานการณ์ แนวโน้ม การพัฒนาในระดับจังหวัด โดยศึกษาจากตัวชี้วัดการพัฒนาระดับจังหวัดและกลุ่มจังหวัด<sup>19</sup> เดือนกรกฎาคม ปี 2564 ของสำนักงานสภาพัฒนาการเศรษฐกิจและสังคมแห่งชาติที่ดำเนินการตามมติคณะรัฐมนตรีเมื่อวันที่ 30 กันยายน 2558 ที่เห็นชอบให้ส่วนราชการนำตัวชี้วัดการพัฒนาระดับจังหวัดและกลุ่มจังหวัดพิจารณาใช้ประโยชน์ในการกำหนดแผนงานโครงการและงบประมาณลงสู่พื้นที่ เพื่อให้เกิดการบูรณาการขับเคลื่อนระหว่างจังหวัด กลุ่มจังหวัด และส่วนราชการ เป็นไปอย่างมีประสิทธิภาพ



แนวคิดการจัดทำตัวชี้วัดการพัฒนาระดับจังหวัดและกลุ่มจังหวัดเป็นการพัฒนาเครื่องมือที่ใช้วัดสถานะการพัฒนาพื้นที่จังหวัดและกลุ่มจังหวัดเชิงเปรียบเทียบ โดยมีเงื่อนไขข้อมูลที่น่าสนใจจัดทำตัวชี้วัดจะต้องมีการจัดเก็บครอบคลุมทั้ง 76 จังหวัด และจัดเก็บอย่างต่อเนื่องทุกปีหรือปีเว้นปี สำหรับการดำเนินการในปี 2564 ได้นำเป้าหมายการพัฒนาที่ยั่งยืน (Sustainable Development Goals: SDGs) มาปรับใช้เป็นกรอบในการปรับปรุงตัวชี้วัดการพัฒนาระดับจังหวัด เพื่อให้จังหวัดมีข้อมูลตัวชี้วัดที่สะท้อนระดับการพัฒนาในพื้นที่และสอดคล้องกับเป้าหมายการจัดทำตัวชี้วัด SDGs ในระดับพื้นที่ของประเทศ โดยได้จัดทำข้อมูลเป็นอนุกรมตั้งแต่ปี 2558 – 2562

นำเสนอผลการเปรียบเทียบการพัฒนาในระดับภาพรวม ระดับรายตัวชี้วัด และระดับจังหวัดและกลุ่มจังหวัดในรูปแบบที่ กราฟแท่งเปรียบเทียบ 5 ปี และกราฟใยแมงมุม รวมทั้งตารางข้อมูล เปรียบเทียบ 5 ปีในแต่ละตัวชี้วัดเทียบกับค่ากลางของประเทศ

โดยที่จังหวัด กลุ่มจังหวัดสามารถใช้ตัวชี้วัดชุดใหม่นี้ เป็นเครื่องมือในการวิเคราะห์เปรียบเทียบผลการพัฒนาและแนวโน้มของประเด็นปัญหาในพื้นที่ได้อย่างต่อเนื่อง และนำไปใช้ประกอบการวางแผนและจัดทำแผนพัฒนาจังหวัด และกลุ่มจังหวัด และกำหนดแผนงานโครงการอย่างสอดคล้อง รวมทั้งส่วนราชการสามารถนำตัวชี้วัดไปใช้ประโยชน์ในการวิเคราะห์และชี้พื้นที่เป้าหมายการพัฒนาในระดับจังหวัดและกลุ่มจังหวัดในส่วนที่เกี่ยวข้องกับการกิจเพื่อกำหนดโครงการและงบประมาณได้ชัดเจนยิ่งขึ้น

มติคณะรัฐมนตรี เมื่อวันที่ 25 ตุลาคม 2559 เห็นชอบให้กระทรวงมหาดไทย (มท.) มีกลไกการขับเคลื่อนเป้าหมายการพัฒนาที่ยั่งยืนในระดับพื้นที่ และมติคณะรัฐมนตรี เมื่อวันที่ 24 มีนาคม 2563 รับทราบผลการประชุมคณะกรรมการเพื่อการพัฒนาที่ยั่งยืน (กพย.) ครั้งที่ 1/2562 เมื่อวันที่ 19 ธันวาคม 2562 โดยที่ประชุมเห็นชอบหลักการร่างแผนการขับเคลื่อนเป้าหมายการพัฒนาที่ยั่งยืน (SDGs) สำหรับประเทศไทย

ทั้งนี้ ตัวชี้วัดการพัฒนาระดับจังหวัด (Common Indicators) ชุดใหม่ มีการจัดกลุ่มข้อมูลตัวชี้วัดตามกรอบเป้าหมายการพัฒนาที่ยั่งยืน 5 มิติ (5P) ได้แก่ มิติการพัฒนาคน (People) มิติเศรษฐกิจและความมั่งคั่ง (Prosperity) มิติสิ่งแวดล้อม (Planet) มิติสันติภาพและยุติธรรม (Peace) และมิติความเป็นหุ้นส่วนการพัฒนา (Partnership) ประกอบด้วยตัวชี้วัดในแต่ละมิติดังนี้

19 ที่มา: [https://www.nesdc.go.th/ewt\\_news.php?nid=11594&filename=index](https://www.nesdc.go.th/ewt_news.php?nid=11594&filename=index)

- 1) มิติการพัฒนาคน (People)
  - 1.1) ร้อยละของประชากรที่อยู่ใต้เส้นความยากจน (ร้อยละ)
  - 1.2) ร้อยละของทารกแรกเกิดที่มีน้ำหนักต่ำกว่าเกณฑ์ (ร้อยละทารกเกิดมีชีพ)
  - 1.3) ร้อยละของประชากรที่เจ็บป่วยที่เป็นผู้ป่วยใน (ร้อยละ)
  - 1.4) อัตราส่วนประชากรต่อแพทย์ (คน/แพทย์)
  - 1.5) อัตราการเข้าเรียนรวมระดับมัธยมศึกษาตอนปลายและอาชีวศึกษา (ร้อยละ)
  - 1.6) จำนวนปีการศึกษาเฉลี่ยประชากรไทย อายุ 15-39 ปี (ปี)
  - 1.7) ค่าเฉลี่ยคะแนน O-net มัธยมศึกษาตอนปลาย (คะแนน)
- 2) มิติเศรษฐกิจและความมั่งคั่ง (Prosperity)
  - 2.1) อัตราการเปลี่ยนแปลงของรายได้เฉลี่ยของครัวเรือนในจังหวัด (ร้อยละ)
  - 2.2) อัตราการเปลี่ยนแปลงของผลิตภัณฑ์มวลรวมจังหวัด (ร้อยละ)
  - 2.3) อัตราการว่างงาน (ร้อยละ)
  - 2.4) อัตราส่วนหนี้เฉลี่ยต่อรายได้เฉลี่ยของครัวเรือน (เท่า)
  - 2.5) ผลผลิตภาพแรงงาน (บาท/คน)
  - 2.6) สัดส่วนปริมาณการใช้ไฟฟ้าภาคครัวเรือนต่อประชากร (kw-ชั่วโมง/คน)
  - 2.7) สัดส่วนปริมาณน้ำมันเชื้อเพลิงในภาคอุตสาหกรรมต่อ GPP ภาคอุตสาหกรรม (ลิตร/ล้านบาท)
  - 2.8) ร้อยละผู้อยู่ในระบบประกันสังคมต่อกำลังแรงงาน (ร้อยละ)
  - 2.9) ร้อยละของครัวเรือนที่มีบ้านและที่ดินเป็นของตนเอง (ร้อยละ)
  - 2.10) ร้อยละของหมู่บ้านที่ถนนสายหลักใช้การได้ตลอดปี (ร้อยละ)
  - 2.11) สมบัติสิทธิการกระจายรายได้
- 3) มิติสิ่งแวดล้อม (Planet)
  - 3.1) อัตราการเปลี่ยนแปลงของพื้นที่ป่าไม้ในจังหวัด (ร้อยละ)
  - 3.2) สัดส่วนปริมาณขยะที่กำจัดถูกต้องต่อปริมาณขยะที่เกิดขึ้น (ร้อยละ)
  - 3.3) ร้อยละของครัวเรือนที่เข้าถึงน้ำประปา (ร้อยละ)
  - 3.4) ร้อยละของประชากรที่ประสบอุทกภัย (ร้อยละ)
  - 3.5) ร้อยละของประชากรที่ประสบภัยแล้ง (ร้อยละ)
- 4) มิติสันติภาพและยุติธรรม (Peace)
  - 4.1) การแจ้งความคดีชีวิต ร่างกาย เพศ และคดีประทุษร้ายต่อทรัพย์สิน (ต่อแสนคน)
  - 4.2) จำนวนของประชากรในเรือนจำ (ต่อแสนคน)
  - 4.3) จำนวนเจ้าหน้าที่ตำรวจ (ต่อแสนคน)
  - 4.4) อัตราการฆ่าตัวตาย (ต่อแสนคน)
  - 4.5) จำนวนผู้ถูกกักขังที่รอการพิพากษาในสัดส่วนของประชากรในเรือนจำ (ร้อยละ)
- 5) มิติความเป็นหุ้นส่วนการพัฒนา (Partnership)
  - 5.1) ร้อยละของประชากรที่เข้าถึงอินเทอร์เน็ต (ร้อยละ)
  - 5.2) ร้อยละของภาษีที่ท้องถิ่นจัดเก็บได้ต่อรายได้รวมที่ไม่รวมเงินอุดหนุนและเงินอุดหนุนเฉพาะกิจ (ร้อยละ)

5.3) ความสามารถในการเบิกจ่ายงบประมาณของจังหวัด (ร้อยละ)

5.4) สัดส่วนองค์กรชุมชนต่อประชากรแสนคน (แห่ง/แสนคน)

ทั้งนี้ จากรายงานตัวชี้วัดการพัฒนาระดับจังหวัดและกลุ่มจังหวัด เดือนกรกฎาคม พ.ศ. 2564 ของสำนักงานสภาพัฒนาการเศรษฐกิจและสังคมแห่งชาติ สามารถสรุปได้ดังนี้ (ภาคผนวก ข)

## 1. ดัชนีรวมการพัฒนาจังหวัดพิษณุโลก

ค่าดัชนีการพัฒนา<sup>20</sup>ของจังหวัดมีค่ามากแสดงว่าจังหวัดมีการพัฒนาที่ดี (ลำดับที่มาก แสดงว่ามีระดับการพัฒนาที่ดี นั่นคือ ลำดับที่ 1 มีการพัฒนาน้อยที่สุด ลำดับที่ 76 มีการพัฒนามากที่สุด) เห็นได้จากข้อมูลปี 2562 ที่ใช้ในการวิเคราะห์ พบว่า

### 1.1 การเปรียบเทียบค่าดัชนีระหว่างจังหวัด

1.1.1 ดัชนีรวมการพัฒนาจังหวัดพิษณุโลก มีค่าเท่ากับ 53.13 เป็นลำดับที่ 40 ของประเทศ ซึ่งสูงกว่าค่ากลางของประเทศ<sup>21</sup> (ดัชนี = 52.87)

1.1.2 ดัชนีด้านการพัฒนาคน (People) มีค่าเท่ากับ 69.65 เป็นลำดับที่ 63 ของประเทศ ซึ่งสูงกว่าค่ากลางของประเทศ (ดัชนี = 63.20)

1.1.3 ดัชนีด้านเศรษฐกิจและความมั่งคั่ง (Prosperity) มีค่าเท่ากับ 44.96 เป็นลำดับที่ 13 ของประเทศ ซึ่งต่ำกว่าค่ากลางของประเทศ (ดัชนี = 50.03)

1.1.4 ดัชนีด้านสิ่งแวดล้อม (Planet) มีค่าเท่ากับ 48.92 เป็นลำดับที่ 30 ของประเทศ ซึ่งต่ำกว่าค่ากลางของประเทศ (ดัชนี = 50.92)

1.1.5 ดัชนีด้านสันติภาพและยุติธรรม (Peace) มีค่าเท่ากับ 57.76 เป็นลำดับที่ 14 ของประเทศ ซึ่งต่ำกว่าค่ากลางของประเทศ (ดัชนี = 63.45)

1.1.6 ดัชนีด้านความเป็นหุ้นส่วนพัฒนา (Partnership) มีค่าเท่ากับ 47.87 เป็นลำดับที่ 48 ของประเทศ ซึ่งสูงกว่าค่ากลางของประเทศ (ดัชนี = 44.68)

### 1.2 การเปรียบเทียบค่าดัชนีระหว่างปี

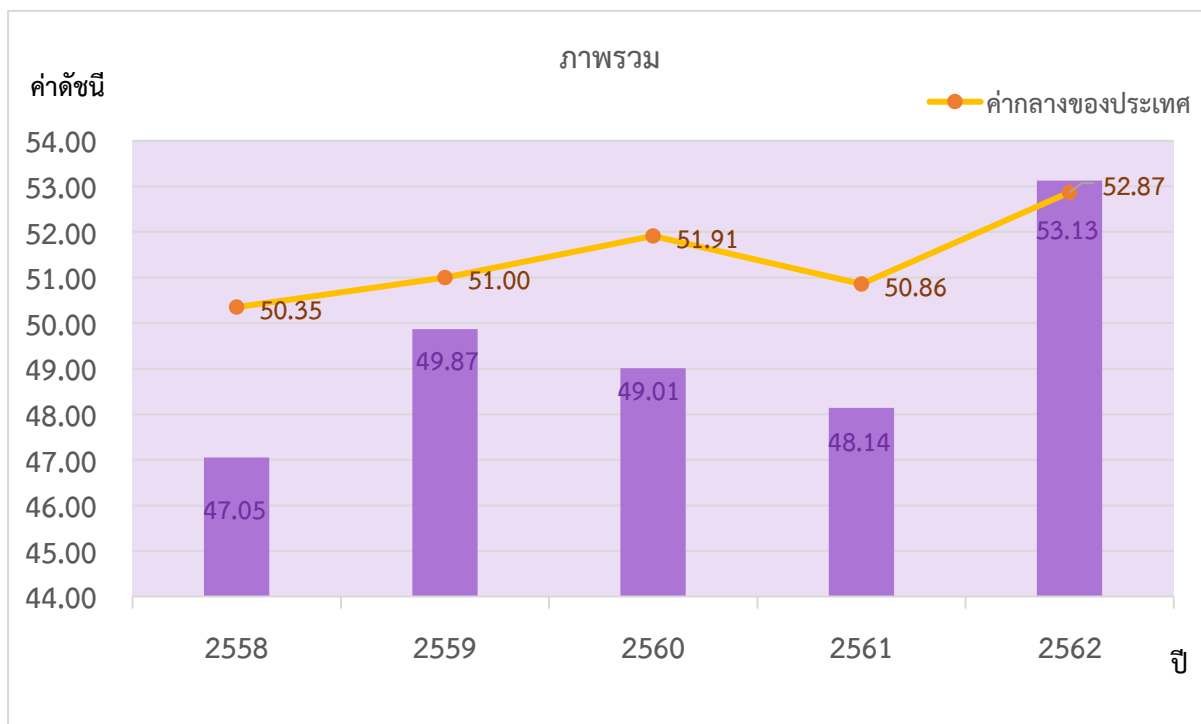
ดัชนีรวมการพัฒนาจังหวัดพิษณุโลกปี 2562 มีค่าสูงกว่าปี 2561 และเมื่อพิจารณาในแต่ละมิติการพัฒนา พบว่า ในปี 2562 มิติการพัฒนาคน (People) มิติเศรษฐกิจและความมั่งคั่ง (Prosperity) และมิติความเป็นหุ้นส่วนพัฒนา (Partnership) มีค่าดัชนีสูงกว่าปี 2561 ส่วนมิติสิ่งแวดล้อม (Planet) และมิติสันติภาพและยุติธรรม (Peace) มีค่าดัชนีในปี 2562 ต่ำกว่า ปี 2561

---

20 การคำนวณดัชนีการพัฒนาระดับจังหวัด

- ดัชนีย่อย คำนวณจากค่าเฉลี่ยเลขคณิต (Arithmetic Mean) จากข้อมูลตัวชี้วัดในแต่ละมิติ
- ดัชนีรวม คำนวณจากค่าเฉลี่ยแบบเรขาคณิต (Geometric Mean) จากดัชนีย่อยทั้ง 5 ด้าน

21 ค่ากลางของประเทศ คำนวณจากค่ามัธยฐาน (Median) ของดัชนีผสม (Composite Index) ค่าดัชนีรวม หรือดัชนีย่อยในแต่ละมิติ



ภาพ 7 ดัชนีการพัฒนาภาพรวมของจังหวัดพิษณุโลกเทียบกับค่ากลางประเทศ

\* ที่มา : ข้อมูลจากตัวชี้วัดการพัฒนาระดับจังหวัดและกลุ่มจังหวัด เดือนกรกฎาคม ปี 2564, สำนักงานสภาพัฒนาการเศรษฐกิจและสังคมแห่งชาติ

## 2. ดัชนีด้านการพัฒนาคน (People)

ค่าดัชนีการพัฒนามีค่ามากแสดงว่าจังหวัดมีการพัฒนาที่ดี ตามข้อมูลสถิติในปี 2562 พบว่า

2.1 การเปรียบเทียบค่าดัชนีระหว่างจังหวัด ปี 2562 ดัชนีด้านการพัฒนาคน (People) มีค่าเท่ากับ 69.65 เป็นลำดับที่ 63 ของประเทศ ซึ่งสูงกว่าค่ากลางของประเทศ (ดัชนี = 63.20) ในขณะที่ ดัชนีด้านการพัฒนาคน (People) ปี 2562 (ดัชนี = 69.65) สูงกว่าปี 2561 (ดัชนี = 66.52) โดยมีค่าดัชนีของปี 2562 และปี 2561 สูงกว่าค่ากลางของประเทศ (ปี 2562 ดัชนี = 63.20 ปี 2561 ดัชนี = 59.89)

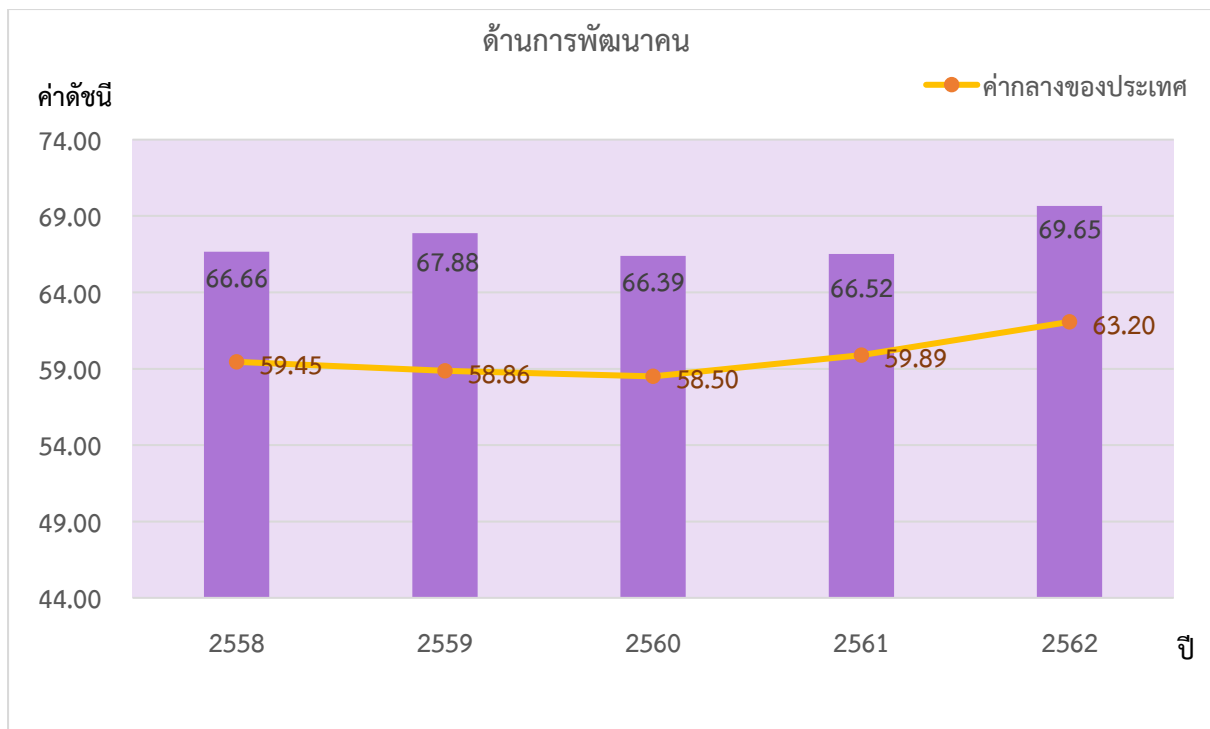
### 2.2 การเปรียบเทียบค่าดัชนีระหว่างปี

ดัชนีด้านการพัฒนาคน (People) จังหวัดพิษณุโลกปี 2562 มีค่าสูงกว่าปี 2561 เมื่อพิจารณาค่าตัวชี้วัดการพัฒนา ในปี 2562 เทียบกับปี 2561 พบว่า ตัวชี้วัดที่มีการพัฒนาที่ดีขึ้น ได้แก่

- ตัวชี้วัด PP\_01 ร้อยละของประชาชนที่อยู่ใต้เส้นความยากจน (ร้อยละ)
- ตัวชี้วัด PP\_02 ร้อยละของทารกแรกเกิดที่มีน้ำหนักต่ำกว่าเกณฑ์
- ตัวชี้วัด PP\_04 อัตราส่วนประชากรต่อแพทย์ (คน/แพทย์)
- ตัวชี้วัด PP\_06 จำนวนปีการศึกษาเฉลี่ยประชากรไทยอายุ 15-59 ปี (ปี)
- ตัวชี้วัด PP\_07 ค่าเฉลี่ยคะแนน o-net มัธยมศึกษาตอนปลาย (คะแนน)

ในขณะที่เดียวกันตัวชี้วัดที่ต้องมีการพัฒนาให้ดีขึ้นต่อไป ได้แก่

- ตัวชี้วัด PP\_03 ร้อยละของประชากรที่เจ็บป่วยที่เป็นผู้ป่วยใน (ร้อยละ)
- ตัวชี้วัด PP\_05 อัตราการเข้าเรียนรวมระดับมัธยมศึกษาตอนปลายและอาชีวศึกษา (ร้อยละ)



ภาพ 8 ดัชนีด้านการพัฒนาคน (People) ของจังหวัดพิษณุโลกเทียบกับค่ากลางประเทศ

\* ที่มา : ข้อมูลจากตัวชี้วัดการพัฒนาระดับจังหวัดและกลุ่มจังหวัด เดือนกรกฎาคม ปี 2564 ของสำนักงานสภาพัฒนาการเศรษฐกิจและสังคมแห่งชาติ

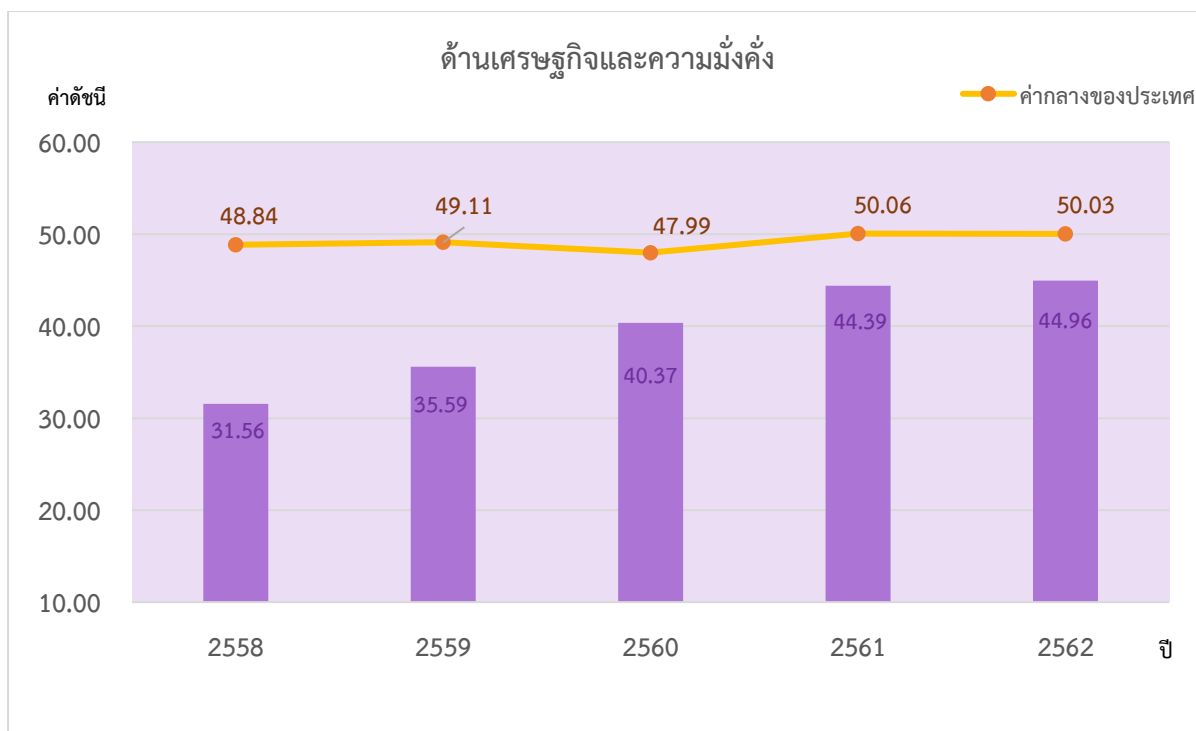
นั่นคือ จังหวัดพิษณุโลกมีการพัฒนาคนที่ดีขึ้นจากปีที่ผ่านมา และยังคงต้องการการพัฒนาเพิ่มขึ้นเมื่อเทียบกับภาพรวมของประเทศ ทั้งในเรื่องปัญหาสุขภาพะทั้งในเด็กแรกเกิดและประชาชนทุกช่วงวัย รวมถึงปัญหาทางการศึกษาของประชากรในวัยเรียน เพื่อให้จังหวัดมีการพัฒนาด้านคนให้เป็นไปในทิศทางที่ดีขึ้นและยั่งยืนต่อไป

### 3. ด้านเศรษฐกิจและความมั่งคั่ง (Prosperity)

ค่าดัชนีการพัฒนามีค่ามากแสดงว่าจังหวัดมีการพัฒนาที่ดี ตามข้อมูลสถิติในปี 2562 พบว่า

3.1 การเปรียบเทียบค่าดัชนีระหว่างจังหวัด ปี 2562 ด้านเศรษฐกิจและความมั่งคั่ง (Prosperity) มีค่าเท่ากับ 44.96 เป็นลำดับที่ 13 ของประเทศ ซึ่งต่ำกว่าค่ากลางของประเทศ (ดัชนี = 50.03) แต่มีค่าสูงกว่าปี 2561 (ดัชนี = 44.39) ซึ่งค่าดัชนีของปี 2562 และปี 2561 มีค่าต่ำกว่าค่ากลางของประเทศ (ปี 2562 ดัชนี = 50.03 ปี 2561 ดัชนี = 50.06)





ภาพ 9 ดัชนีการพัฒนาด้านเศรษฐกิจและความมั่งคั่ง (Prosperity) ของจังหวัดพิษณุโลกเทียบกับค่ากลางประเทศ

\* ที่มา: ข้อมูลจากตัวชี้วัดการพัฒนาระดับจังหวัดและกลุ่มจังหวัด เดือนกรกฎาคม ปี 2564 ของสำนักงานสภาพัฒนาการเศรษฐกิจและสังคมแห่งชาติ

### 3.2 การเปรียบเทียบค่าดัชนีระหว่างปี

ดัชนีด้านเศรษฐกิจและความมั่งคั่ง (Prosperity) จังหวัดพิษณุโลกปี 2562 มีค่าสูงกว่าปี 2561 เมื่อพิจารณาอัตราการเปลี่ยนแปลงตัวชี้วัด ในปี 2562 เทียบกับปี 2561 พบว่า ตัวชี้วัดที่มีการพัฒนาที่ดีขึ้น ได้แก่

- ตัวชี้วัด PT\_01 อัตราการเปลี่ยนแปลงของรายได้เฉลี่ยของครัวเรือนในจังหวัด (ร้อยละ)
- ตัวชี้วัด PT\_04 อัตราส่วนหนี้เฉลี่ยต่อรายได้เฉลี่ยของครัวเรือน (เท่า)
- ตัวชี้วัด PT\_05 ผลผลิตภาพแรงงาน (บาท/คน)
- ตัวชี้วัด PT\_06 สัดส่วนปริมาณการใช้ไฟฟ้าภาคครัวเรือนต่อประชากร (kw-ชั่วโมง/คน)
- ตัวชี้วัด PT\_07 สัดส่วนปริมาณน้ำมันเชื้อเพลิงในภาคอุตสาหกรรมต่อ GDP ภาคอุตสาหกรรม (ลิตร/ล้านบาท)
- ตัวชี้วัด PT\_08 ร้อยละของผู้อยู่ในระบบประกันสังคมต่อกำลังแรงงาน (ร้อยละ)
- ตัวชี้วัด PT\_09 ร้อยละของครัวเรือนที่มีบ้านและที่ดินเป็นของตนเอง (ร้อยละ) และ
- ตัวชี้วัด PT\_10 ร้อยละของหมู่บ้านที่ถนนสายหลักใช้การได้ตลอดปี (ร้อยละ)

ในขณะเดียวกันตัวชี้วัดที่ต้องมีการพัฒนาให้ดีขึ้นต่อไป ได้แก่

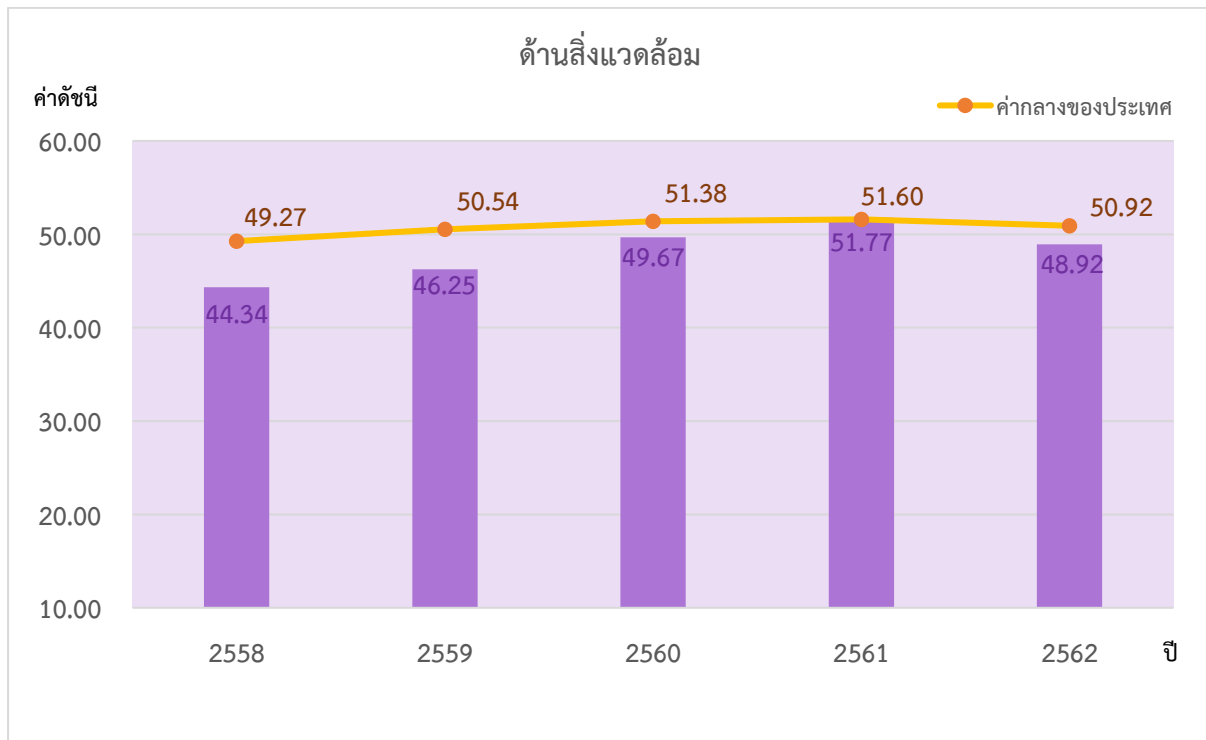
- ตัวชี้วัด PT\_02 อัตราการเปลี่ยนแปลงของผลิตภัณฑ์มวลรวมจังหวัด (ร้อยละ)
- ตัวชี้วัด PT\_03 อัตราการว่างงาน (ร้อยละ)
- ตัวชี้วัด PT\_11 สัมประสิทธิ์การกระจายรายได้

นั่นคือ จังหวัดพิษณุโลกมีการพัฒนาด้านเศรษฐกิจและความมั่งคั่งที่ดีขึ้นจากปีที่ผ่านมา และยังคงต้องพัฒนาด้านอาชีพ และการพัฒนาเรื่องการกระจายรายได้

#### 4. ด้านสิ่งแวดล้อม (Planet)

ค่าดัชนีการพัฒนามีค่ามากแสดงจังหวัดมีการพัฒนาที่ดี ตามข้อมูลสถิติในปี 2562 พบว่า

4.1 การเปรียบเทียบค่าดัชนีระหว่างจังหวัด ปี 2562 ด้านสิ่งแวดล้อม (Planet) มีค่าเท่ากับ 48.92 เป็นลำดับที่ 30 ของประเทศ ซึ่งต่ำกว่าค่ากลางของประเทศ (ดัชนี = 50.92) แต่มีค่าต่ำกว่าปี 2561 (ดัชนี = 51.77) ซึ่งค่าดัชนีของปี 2562 และปี 2561 มีค่าสูงกว่าค่ากลางของประเทศ (ปี 2562 ดัชนี = 50.03 ปี 2561 ดัชนี = 51.60) นั่นคือ มีการพัฒนาด้านสิ่งแวดล้อม (Planet) ต่ำกว่าปีที่ผ่านมา แต่ยังคงสถานการณ์พัฒนาเป็นไปในทิศทางที่ดีเมื่อเทียบกับภาพรวมของประเทศ



ภาพ 10 ดัชนีการพัฒนาด้านสิ่งแวดล้อม (Planet) ของจังหวัดพิษณุโลกเทียบกับค่ากลางประเทศ

\* ที่มา: ข้อมูลจากตัวชี้วัดการพัฒนาระดับจังหวัดและกลุ่มจังหวัด เดือนกรกฎาคม ปี 2564 ของสำนักงานสภาพัฒนาการเศรษฐกิจและสังคมแห่งชาติ

#### 4.2 การเปรียบเทียบค่าดัชนีระหว่างปี

ดัชนีด้านสิ่งแวดล้อม (Planet) จังหวัดพิษณุโลกปี 2562 มีค่าต่ำกว่าปี 2561 เมื่อพิจารณาอัตราการเปลี่ยนแปลงตัวชี้วัด ในปี 2562 เทียบกับปี 2561 พบว่า ตัวชี้วัดที่มีการพัฒนาที่ดีขึ้นคือ PN\_03 ร้อยละของครัวเรือนที่เข้าถึงน้ำประปา (ร้อยละ) ขณะเดียวกันตัวชี้วัดที่ต้องมีการพัฒนาให้ดีขึ้นต่อไป ได้แก่

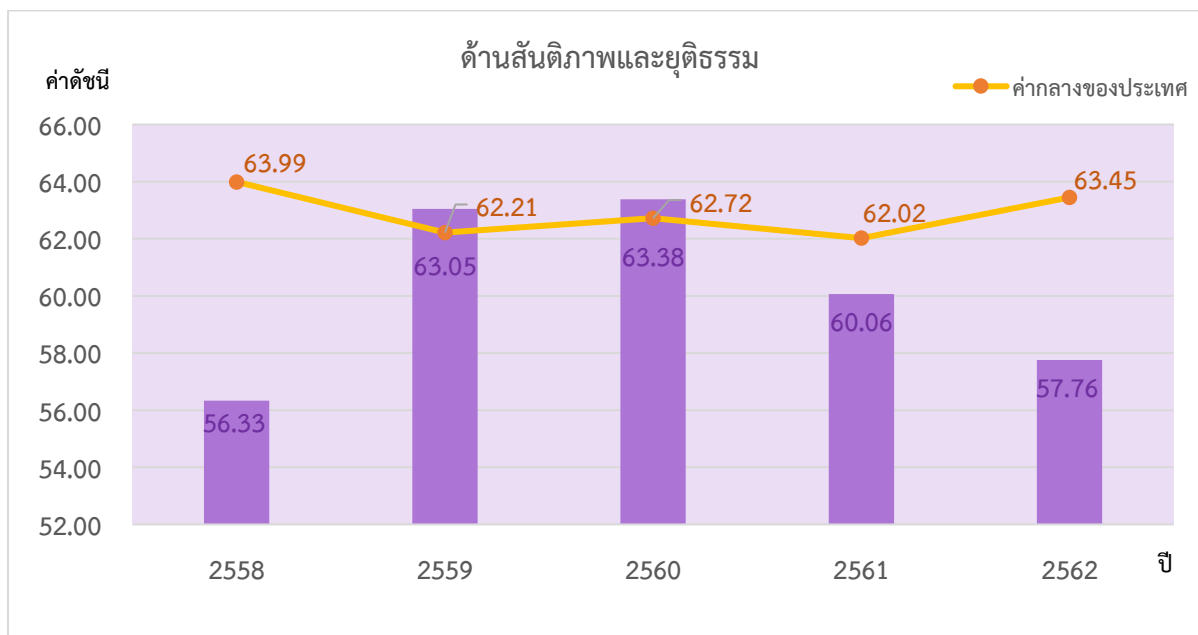
- ตัวชี้วัด PN\_01 อัตราการเปลี่ยนแปลงของพื้นที่ป่าไม้ในจังหวัด (ร้อยละ)
- ตัวชี้วัด PN\_02 สัดส่วนปริมาณขยะที่กำจัดถูกต้องต่อปริมาณขยะที่เกิดขึ้น (ร้อยละ)
- ตัวชี้วัด PN\_04 ร้อยละของประชากรที่ประสบอุทกภัย (ร้อยละ)

ในขณะที่ไม่มีข้อมูลปี 2562 ในการเปรียบเทียบข้อมูล ได้แก่ ตัวชี้วัด PN\_05 ร้อยละของประชากรที่ประสบภัยแล้ง (ร้อยละ) นั่นคือ จังหวัดพิษณุโลกมีค่าดัชนีการพัฒนาด้านสิ่งแวดล้อมที่ต่ำกว่าปีที่ผ่านมา แต่ขณะเดียวกันมีการพัฒนาที่ดีกว่าค่ากลางของประเทศ ดังนั้น จึงต้องการการพัฒนาเพื่อเพิ่มพื้นที่ป่าไม้ การบริหารจัดการขยะ รวมถึงการบริหารจัดการภัยพิบัติ (ภัยแล้ง)

## 5. ด้านสันติภาพและยุติธรรม (Peace)

ค่าดัชนีการพัฒนามีค่ามากแสดงจังหวัดมีการพัฒนาที่ดี ตามข้อมูลสถิติในปี 2562 พบว่า

5.1 การเปรียบเทียบค่าดัชนีระหว่างจังหวัด ปี 2562 ด้านสันติภาพและยุติธรรม (Peace) มีค่าเท่ากับ 57.76 เป็นลำดับที่ 14 ของประเทศ ซึ่งต่ำกว่าค่ากลางของประเทศ (ดัชนี = 63.45) และมีค่าต่ำกว่าปี 2561 (ดัชนี = 60.06) ซึ่งค่าดัชนีของปี 2562 และปี 2561 มีค่าต่ำกว่าค่ากลางของประเทศ (ปี 2562 ดัชนี = 63.45 ปี 2561 ดัชนี = 62.02) นั่นคือ จังหวัดพิษณุโลกมีการพัฒนาด้านสันติภาพและยุติธรรม (Peace) ต่ำกว่าปีที่ผ่านมา



ภาพ 11 ดัชนีการพัฒนาด้านสันติภาพและยุติธรรม (Peace) ของจังหวัดพิษณุโลกเทียบกับค่ากลางประเทศ

\* ที่มา: ข้อมูลจากตัวชี้วัดการพัฒนาระดับจังหวัดและกลุ่มจังหวัด เดือนกรกฎาคม ปี 2564 ของสำนักงานสภาพัฒนาการเศรษฐกิจและสังคมแห่งชาติ

### 5.2 การเปรียบเทียบค่าดัชนีระหว่างปี

ดัชนีด้านสันติภาพและยุติธรรม (Peace) จังหวัดพิษณุโลกปี 2562 มีค่าต่ำกว่าปี 2561 (ดัชนี = 62.02) เมื่อพิจารณาอัตราการเปลี่ยนแปลงตัวชี้วัด ในปี 2562 เทียบกับปี 2561 พบว่า ตัวชี้วัดที่มีการพัฒนาที่ดีขึ้น ได้แก่ ตัวชี้วัด PC\_05 อัตราการฆ่าตัวตาย (ต่อแสนคน) ในขณะเดียวกันตัวชี้วัดที่ต้องมีการพัฒนาให้ดีขึ้นต่อไป ได้แก่

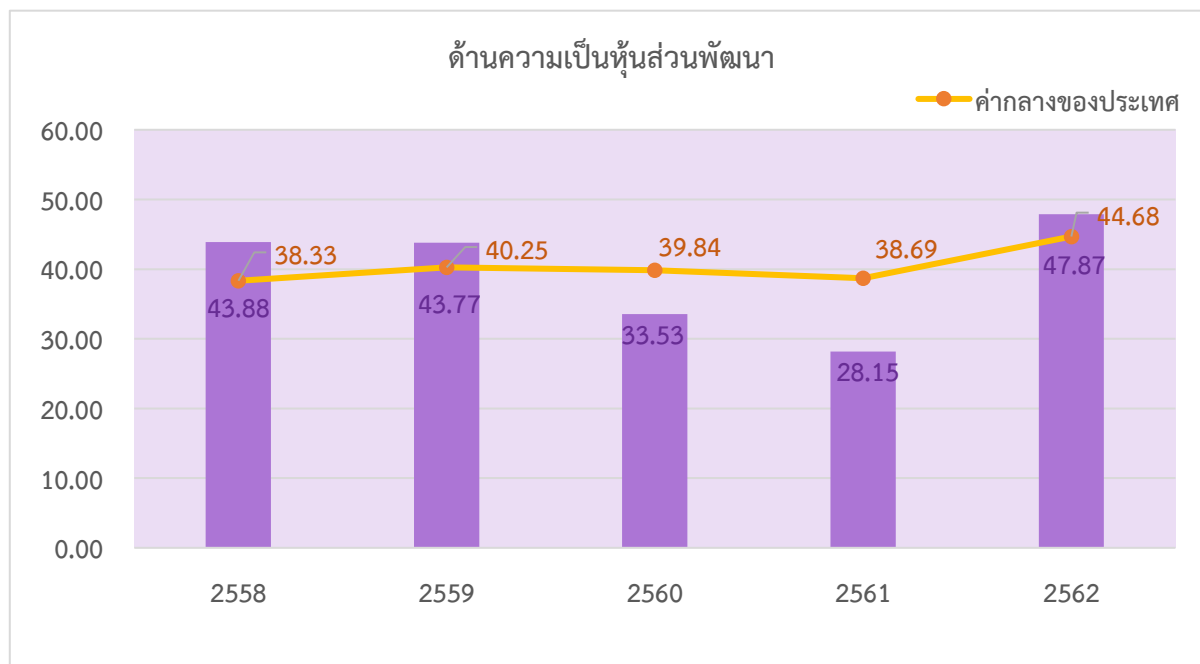
- ตัวชี้วัด PC\_01 การแจ้งความคดีชีวิต ร่างกาย เพศ และคดีประทุษร้ายต่อทรัพย์สิน (ต่อแสนคน)
- ตัวชี้วัด PC\_02 จำนวนของประชากรในเรือนจำ (ต่อแสนคน)
- ตัวชี้วัด PC\_03 จำนวนเจ้าหน้าที่ตำรวจ (ต่อแสนคน)
- ตัวชี้วัด PC\_04 อัตราการฆ่าตัวตาย (ต่อแสนคน)

นั่นคือ จังหวัดพิษณุโลกมีค่าดัชนีการพัฒนาด้านสันติภาพและยุติธรรม ที่ต่ำกว่าปีที่ผ่านมา และต่ำกว่าค่ากลางของประเทศ ดังนั้น จึงต้องมีการดูแลรักษาความปลอดภัยในชีวิตและทรัพย์สินของประชาชนเพื่อลดปัญหาการก่ออาชญากรรม รวมทั้งการดูแลสุขภาพทางจิตของประชากรเพื่อลดอัตราการฆ่าตัวตาย

## 6. ด้านความเป็นหุ้นส่วนพัฒนา (Partnership)

ค่าดัชนีการพัฒนามีค่ามากแสดงจังหวัดมีการพัฒนาที่ดี ตามข้อมูลสถิติในปี 2562 พบว่า

6.1 การเปรียบเทียบค่าดัชนีระหว่างจังหวัด ปี 2562 ด้านความเป็นหุ้นส่วนพัฒนา (Partnership) มีค่าเท่ากับ 47.87 เป็นลำดับที่ 48 ของประเทศ ซึ่งสูงกว่าค่ากลางของประเทศ (ดัชนี = 44.68) และมีค่าสูงกว่าปี 2561 (ดัชนี = 28.15) ซึ่งค่าดัชนีมีค่าต่ำกว่าค่ากลางของประเทศ (ดัชนี = 38.69) นั่นคือ จังหวัดพิษณุโลกมีการพัฒนาด้านความเป็นหุ้นส่วนพัฒนา (Partnership) ต่ำกว่าปีที่ผ่านมา แต่ยังคงสถานการณ์พัฒนาเป็นไปในทิศทางที่ดีเมื่อเทียบกับภาพรวมของประเทศ



ภาพ 12 ดัชนีการพัฒนาด้านความเป็นหุ้นส่วนพัฒนา (Partnership) ของจังหวัดพิษณุโลกเทียบกับค่ากลางประเทศ  
\* ที่มา: ข้อมูลจากตัวชี้วัดการพัฒนาระดับจังหวัดและกลุ่มจังหวัด เดือนกรกฎาคม ปี 2564 ของสำนักงานสภาพัฒนาการเศรษฐกิจและสังคมแห่งชาติ

### 6.2 การเปรียบเทียบค่าดัชนีระหว่างปี

ดัชนีด้านความเป็นหุ้นส่วนพัฒนา (Partnership) จังหวัดพิษณุโลกปี 2562 (ดัชนี = 47.87) มีค่าสูงกว่าปี 2561 (ดัชนี = 28.15) เมื่อพิจารณาอัตราการเปลี่ยนแปลงตัวชี้วัด ในปี 2562 เทียบกับปี 2561 พบว่า ตัวชี้วัดที่มีการพัฒนาที่ดีขึ้นทุกตัวชี้วัด ได้แก่

- ตัวชี้วัด PS\_01 ร้อยละของประชากรที่เข้าถึงอินเทอร์เน็ต (ร้อยละ)
- ตัวชี้วัด PS\_02 ร้อยละภาษีที่ท้องถิ่นจัดเก็บได้ต่อรายได้รวมที่ไม่รวมเงินอุดหนุนและเงินอุดหนุนเฉพาะกิจ
- ตัวชี้วัด PS\_03 ความสามารถในการเบิกจ่ายงบประมาณของจังหวัด (ร้อยละ)
- ตัวชี้วัด PS\_04 สัดส่วนองค์กรชุมชนต่อประชากรแสนคน (แห่ง/แสนคน)

นั่นคือ จังหวัดพิษณุโลกมีค่าดัชนีการพัฒนาด้านความเป็นหุ้นส่วนพัฒนาที่สูงกว่าปีที่ผ่านมา และสูงกว่าค่ากลางของประเทศ

## รายการข้อมูลสถิติทางการที่เกี่ยวข้องกับการพัฒนาในระดับจังหวัด

จากรายงานตัวชี้วัดการพัฒนาในระดับจังหวัดและกลุ่มจังหวัด เดือนกรกฎาคม พ.ศ. 2564 ของสำนักงานสภาพัฒนาการเศรษฐกิจและสังคมแห่งชาติ พบว่า จังหวัดพิษณุโลกมีตัวชี้วัดที่ต้องการในมิติด้านเศรษฐกิจและความมั่งคั่ง (Prosperity) ด้านสิ่งแวดล้อม (Planet) และด้านสันติภาพและยุติธรรม (Peace) เป็นหลัก เพื่อให้ค่าดัชนีการพัฒนามีค่าสูงกว่าค่ากลางของประเทศ เนื่องจากการพัฒนาเศรษฐกิจและความมั่งคั่ง (Prosperity) มีค่าดัชนีเท่ากับ 44.96 ซึ่งต่ำกว่าค่ากลางของประเทศ (ดัชนี = 50.03) ด้านสิ่งแวดล้อม (Planet) มีค่าดัชนีเท่ากับ 48.96 ซึ่งต่ำกว่าค่ากลางของประเทศ (ดัชนี = 50.92) และด้านสันติภาพและยุติธรรม (Peace) มีค่าดัชนีเท่ากับ 57.76 ซึ่งต่ำกว่าค่ากลางของประเทศ (ดัชนี = 63.45) ซึ่งการพัฒนาในแต่ละมิติจะต้องอาศัยข้อมูลต่าง ๆ ที่เกี่ยวข้องเป็นตัวบ่งชี้ว่าจังหวัดได้มีการพัฒนาไปในทิศทางที่ดีขึ้น

ดังนั้น ในการพัฒนาในแต่ละมิตินั้น จะต้องมีการกำหนดรายการข้อมูลต่าง ๆ ที่เกี่ยวข้อง และมีความสอดคล้องกับประเด็นการพัฒนาจังหวัดด้วย โดยเริ่มจากการวิเคราะห์ห่วงโซ่คุณค่า (Value Chain) และจัดทำผังสถิติทางการ<sup>22</sup> ตามประเด็นการพัฒนาจังหวัด เพื่อให้สามารถตอบโจทย์การพัฒนาในระดับจังหวัดในแต่ละมิติได้ โดยมีรายละเอียดดังนี้

### 3.1 ประเด็นการพัฒนาที่ 1: ส่งเสริมเพิ่มขีดความสามารถการแข่งขันด้านการค้าการลงทุน สินค้าบริการ โครงข่ายคมนาคมและโครงสร้างพื้นฐานรองรับการพัฒนาสู่ความมั่งคั่งและเมืองอัจฉริยะ (Smart City)

#### วัตถุประสงค์

1. เพื่อพัฒนาระบบเศรษฐกิจ การค้าการลงทุน สินค้าและบริการของจังหวัดพิษณุโลกให้เกิดความสมดุลขยายตัวอย่างต่อเนื่อง สร้างงาน สร้างรายได้ มีการกระจายรายได้ที่เหมาะสมและเกิดความมั่งคั่งบนฐานเศรษฐกิจมูลค่าสูง
2. เพื่อพัฒนาจังหวัดให้เป็นศูนย์กลางโลจิสติกส์และการคมนาคมของระเบียงเศรษฐกิจ NSEC และ EWEC เชื่อมโยงประเทศเพื่อนบ้านและความร่วมมือ GMS LIMEC ASEAN+3 และ BIMSTEC
3. เพื่อพัฒนาจังหวัดสู่เมืองอัจฉริยะ (Smart City)

<sup>22</sup> ผังสถิติทางการมีส่วนประกอบสำคัญ คือ ห่วงโซ่คุณค่า (VC) ปัจจัยแห่งความสำเร็จ (CSF) ตัวชี้วัด รายการสถิติทางการ การจัดจำแนกระดับการนำเสนอผล สถานะ หน่วยงาน การส่งข้อมูลให้ส่วนราชการส่วนกลาง (กระทรวง กรม) หรือไม่ และหมายเหตุ ซึ่งภายใต้ผังสถิติทางการจะมีสถิติทางการที่มีความสำคัญและจำเป็นในการกำหนดนโยบาย การติดตาม และประเมินผลการดำเนินงานในจังหวัด

## ตัวชี้วัด

1. อัตราการขยายตัวของภาคอุตสาหกรรมเพิ่มขึ้น
2. อัตราการขยายตัวภาคบริการเพิ่มขึ้น
3. สัดส่วนมูลค่าผลิตภัณฑ์มวลรวมสาขาการขนส่ง สถานที่เก็บสินค้า และการคมนาคม ต่อผลิตภัณฑ์มวลรวมทั้งหมดแบบปริมาณลูกโซ่เพิ่มขึ้น
4. กำไรของวิสาหกิจชุมชนขนาดกลางและขนาดย่อมเพิ่มขึ้น
5. อัตราเพิ่มของรายได้จากการจำหน่ายสินค้า OTOP เพิ่มขึ้น
6. การพัฒนาเส้นทางสายหลักและสายรองเพิ่มขึ้น

ในการขับเคลื่อนประเด็นการพัฒนาที่ 1: ส่งเสริมเพิ่มขีดความสามารถการแข่งขันด้านการค้าการลงทุน สินค้าบริการ โครงข่ายคมนาคมและโครงสร้างพื้นฐานรองรับการพัฒนาสู่ความมั่งคั่ง และเมืองอัจฉริยะ (Smart City) ได้มีการวิเคราะห์สถานการณ์ แนวโน้มการพัฒนาจังหวัดพิษณุโลก พบว่า ตัวชี้วัดอัตราการเปลี่ยนแปลงผลิตภัณฑ์มวลรวมจังหวัดในปี 2562 เพิ่มขึ้นจากปี 2561 (ร้อยละ 3.28) โดยเฉพาะอัตราการเปลี่ยนแปลงผลิตภัณฑ์มวลรวมจังหวัดภาคอุตสาหกรรมที่เพิ่มขึ้น ร้อยละ 5.04 แต่ในขณะเดียวกันอัตราการเปลี่ยนแปลงของรายได้เฉลี่ยของครัวเรือนในจังหวัด และสัมประสิทธิ์การกระจายรายได้ ไม่ได้เป็นไปในทิศทางเดียวกับอัตราการเปลี่ยนแปลงผลิตภัณฑ์มวลรวมจังหวัดภาคเกษตร ดังนั้น จึงได้ดำเนินการจัดทำห่วงโซ่คุณค่า (Value Chain) ที่สอดคล้องกับแผนพัฒนาจังหวัดพิษณุโลก เรื่อง “การแปรรูปสินค้าเกษตรที่มีคุณภาพของจังหวัดพิษณุโลก” และคัดเลือกปัจจัยสู่ความสำเร็จ (Critical Success Factor) พร้อมจัดทำผังสถิติทางการเรื่อง “การแปรรูปสินค้าเกษตรที่มีคุณภาพของจังหวัดพิษณุโลก” ที่ประกอบด้วยรายการข้อมูลสถิติทางการที่สามารถนำไปใช้ในการติดตามและประเมินผลในเรื่องดังกล่าวได้ ซึ่งมีรายละเอียดดังนี้

### 3.1.1 ห่วงโซ่คุณค่า (Value Chain) ที่สอดคล้องกับแผนพัฒนาจังหวัดพิษณุโลก

แนวความคิดจัดทำห่วงโซ่คุณค่าที่สอดคล้องกับแผนพัฒนาจังหวัดพิษณุโลก “ประเด็นการพัฒนาที่ 1: ยกระดับศักยภาพการผลิต แปรรูป และเป็นศูนย์รวบรวมและกระจายสินค้าเกษตรที่มีมูลค่าสูง และเป็นมิตรต่อสิ่งแวดล้อม” โดยเริ่มจากการศึกษาห่วงโซ่คุณค่าของประเทศไทย 140 เป้าหมายแผนแม่บทย่อยภายใต้แผนแม่บทภายใต้ยุทธศาสตร์ชาติ (23 ด้าน) ประกอบด้วย

- ประเด็นที่ 4 อุตสาหกรรมและการบริการแห่งอนาคต แผนแม่บทย่อย 4.6 การพัฒนาระบบนิเวศอุตสาหกรรมและบริการแห่งอนาคต เป้าหมาย 040601 แรงงานไทยมีประสิทธิภาพเพิ่มขึ้น และอนาคต เป้าหมาย 040602 ประเทศไทยมีความสามารถในการแข่งขันด้านดิจิทัลในด้านความพร้อมในอนาคต
- ประเด็นที่ 6 พื้นที่และเมืองน่าอยู่อัจฉริยะ แผนแม่บทย่อย 6.1 การพัฒนาเมืองน่าอยู่อัจฉริยะ เป้าหมาย 060101 เมืองในพื้นที่เป้าหมายได้รับการพัฒนา เพื่อกระจายความเจริญและลดความเหลื่อมล้ำในทุกมิติ
- ประเด็นที่ 8 ผู้ประกอบการและวิสาหกิจขนาดกลางและขนาดย่อมยุคใหม่ แผนแม่บทย่อย 8.1 การสร้างความเข้มแข็งผู้ประกอบการอัจฉริยะ เป้าหมาย 080101 การขยายตัวของวิสาหกิจเริ่มต้นในประเทศไทยเพิ่มขึ้น

จากนั้นดำเนินการจัดทำห่วงโซ่คุณค่า (Value Chain) การเกษตร ดังภาพ 13 และห่วงโซ่คุณค่า (Value Chain) ที่สอดคล้องกับแผนพัฒนาจังหวัดพิษณุโลก เรื่อง “การพัฒนาสู่ความมั่งคั่ง และเมืองอัจฉริยะ” ได้ดังภาพ 13

## ห่วงโซ่คุณค่า (Value Chain) “การพัฒนาสู่ความมั่งคั่ง และเมืองอัจฉริยะ”



ภาพ 13 ห่วงโซ่คุณค่า (Value Chain) “การพัฒนาสู่ความมั่งคั่ง และเมืองอัจฉริยะ”

### 3.1.2 ผังสถิติทางการ

การจัดทำผังสถิติทางการประเด็นการพัฒนาที่ 1 “ส่งเสริมเพิ่มขีดความสามารถการแข่งขันด้านการค้าการลงทุน สินค้าบริการ โครงข่ายคมนาคมและโครงสร้างพื้นฐานรองรับการพัฒนาสู่ความมั่งคั่ง และเมืองอัจฉริยะ (Smart City)” หลังจากที่ได้มีการศึกษาแนวทางการพัฒนาจังหวัด (ประเด็นการพัฒนาที่ 1) ที่สอดคล้องกับห่วงโซ่มูลค่า (Value Chain) ที่สอดคล้องกับแผนพัฒนาจังหวัดพิษณุโลกแล้ว จะต้องมีการคัดเลือกปัจจัยสู่ความสำเร็จ (Critical Success Factor) ที่มีความสำคัญในการบริหารงานในจังหวัด จากนั้นจัดทำผังสถิติทางการ “การพัฒนาสู่ความมั่งคั่ง และเมืองอัจฉริยะ” โดยศึกษายุทธศาสตร์ กลยุทธ์ แนวทางการพัฒนา ตลอดจนตัวชี้วัดภายใต้แผนระดับ 3 เช่น แผนพัฒนาความร่วมมือทางเศรษฐกิจในอนุภูมิภาคแม่น้ำโขง 6 ประเทศของธนาคารพัฒนาแห่งเอเชีย การพัฒนาโครงข่ายการคมนาคมของกระทรวงคมนาคม เป็นต้น ที่สอดคล้องกับปัจจัยสู่ความสำเร็จ (Critical Success Factor) พร้อมทั้งกำหนดรายการข้อมูลสถิติที่สำคัญ และจำเป็น จึงสามารถสรุปผังสถิติทางการ “การพัฒนาสู่ความมั่งคั่ง และเมืองอัจฉริยะ” ดังตาราง 11



ตาราง 11 แผนผังรายการสถิติทางการ “การพัฒนาสู่ความมั่งคั่ง และเมืองอัจฉริยะ”

ห่วงโซ่คุณค่า (VC)	ปัจจัยแห่งความสำเร็จ (CSF)	ตัวชี้วัด	บัญชีสถิติทางการ	การจัด จำแนก	ระดับการ นำเสนอ ผล	สถานะ ข้อมูล	หน่วยงาน	การจัดส่งข้อมูล ให้ส่วนราชการ ส่วนกลาง	หมายเหตุ
โครงสร้างพื้นฐาน ด้านคมนาคม การ สื่อสารและการ อำนวยความสะดวก สะตวก	การพัฒนา /ปรับปรุงเส้นทางสาย หลัก	เส้นทางสายหลักได้รับการ พัฒนา/ปรับปรุง	จำนวนเส้นทางสายหลักได้รับการ พัฒนา/ปรับปรุง (กิโลเมตร)		จังหวัด	มี	สำนักงานทางหลวง ที่ 5 (พิษณุโลก)	✓	
โครงสร้างพื้นฐาน ด้านคมนาคม และ การสื่อสาร	การพัฒนา /ปรับปรุงเส้นทางสาย รอง	เส้นทางสายรองได้รับการ พัฒนา/ปรับปรุง	จำนวนเส้นทางสายรองได้รับการ พัฒนา/ปรับปรุง (กิโลเมตร)		จังหวัด	มี	สำนักงานทางหลวง ที่ 5 (พิษณุโลก)	✓	
โครงสร้างพื้นฐาน ด้านคมนาคม และ การสื่อสาร	การพัฒนา /ปรับปรุงการขนส่งทาง ราง	การขนส่งทางรางได้รับการ พัฒนา/ปรับปรุง	ความยาวรางรถไฟได้รับการพัฒนา/ ปรับปรุง (กิโลเมตร)		จังหวัด	มี	การรถไฟแห่ง ประเทศไทย	✓	
โครงสร้างพื้นฐาน ด้านคมนาคม และ การสื่อสาร	การพัฒนา /ปรับปรุงการขนส่งทาง ราง	การขนส่งทางรางได้รับการ พัฒนา/ปรับปรุง	สัดส่วนงบประมาณการพัฒนา/ ปรับปรุงการขนส่งทางราง ต่อ งบประมาณด้านโครงสร้างพื้นฐาน ทั้งหมดของจังหวัดพิษณุโลก		จังหวัด	มี	การรถไฟแห่ง ประเทศไทย	✓	

ตาราง 11 แผนผังรายการสถิติทางการ “การพัฒนาสู่ความมั่งคั่ง และเมืองอัจฉริยะ”

ห่วงโซ่คุณค่า (VC)	ปัจจัยแห่งความสำเร็จ (CSF)	ตัวชี้วัด	บัญชีสถิติทางการ	การจัด จำแนก	ระดับการ นำเสนอ ผล	สถานะ ข้อมูล	หน่วยงาน	การจัดส่งข้อมูล ให้ส่วนราชการ ส่วนกลาง	หมายเหตุ
โครงสร้างพื้นฐาน ด้านคมนาคม และการสื่อสาร	การพัฒนา /ปรับปรุงการขนส่งทาง อากาศ	การขนส่งทางอากาศได้รับ การพัฒนา/ปรับปรุง	สนามบินได้รับการพัฒนา/ปรับปรุง		จังหวัด	มี	ท่าอากาศยาน พิษณุโลก	✓	
โครงสร้างพื้นฐาน ด้านคมนาคม และการสื่อสาร	การพัฒนา /ปรับปรุงการขนส่งทาง อากาศ	การขนส่งทางอากาศได้รับ การพัฒนา/ปรับปรุง(ต่อ)	สัดส่วนงบประมาณการพัฒนา/ ปรับปรุงการขนส่งทางอากาศ ต่อ งบประมาณด้านโครงสร้างพื้นฐาน ทั้งหมดของจังหวัดพิษณุโลก			ไม่มี	ท่าอากาศยาน พิษณุโลก		
โครงสร้างพื้นฐาน ด้านคมนาคม และการสื่อสาร	การขยาย/ปรับปรุง ระบบการให้บริการ น้ำประปา	การขยาย/ปรับปรุงระบบ น้ำประปา	จำนวนสถานีประปาชุมชน		จังหวัด	มี	การประปาภูมิภาค จังหวัดพิษณุโลก	✓	
โครงสร้างพื้นฐาน ด้านคมนาคม และการสื่อสาร	การขยาย/ปรับปรุง ระบบการให้บริการ น้ำประปา	การขยาย/ปรับปรุงระบบ น้ำประปา	สัดส่วนพื้นที่ที่ได้รับการปรับปรุง ระบบน้ำประปาต่อพื้นที่ทั้งหมด		จังหวัด	มี	การประปาภูมิภาค จังหวัดพิษณุโลก	✓	

ตาราง 11 แผนผังรายการสถิติทางการ “การพัฒนาสู่ความมั่งคั่ง และเมืองอัจฉริยะ”

ห่วงโซ่คุณค่า (VC)	ปัจจัยแห่งความสำเร็จ (CSF)	ตัวชี้วัด	บัญชีสถิติทางการ	การจัด จำแนก	ระดับการ นำเสนอ ผล	สถานะ ข้อมูล	หน่วยงาน	การจัดส่งข้อมูล ให้ส่วนราชการ ส่วนกลาง	หมายเหตุ
โครงสร้างพื้นฐาน ด้านคมนาคม และการสื่อสาร	การขยาย/ปรับปรุง ระบบการให้บริการ ไฟฟ้า	การขยาย/ปรับปรุงระบบ ไฟฟ้า	พื้นที่การให้บริการไฟฟ้า (การไฟฟ้า ส่วนภูมิภาค)		จังหวัด	มี	การไฟฟ้าภูมิภาค จังหวัดพิษณุโลก	✓	
โครงสร้างพื้นฐาน ด้านคมนาคม และการสื่อสาร	การขยาย/ปรับปรุง ระบบการให้บริการ ไฟฟ้า	การขยาย/ปรับปรุงระบบ ไฟฟ้า	สัดส่วนพื้นที่ที่ได้รับการบริการไฟฟ้า ต่อพื้นที่ทั้งหมด		จังหวัด	มี	การไฟฟ้าภูมิภาค จังหวัดพิษณุโลก	✓	
โครงสร้างพื้นฐาน ด้านคมนาคม และการสื่อสาร	การขยาย/ปรับปรุง ระบบการให้บริการ ระบบการสื่อสาร โทรคมนาคม	การขยาย/ปรับปรุงระบบ โทรศัพท์	พื้นที่การให้บริการโทรศัพท์		จังหวัด	มี	บมจ.โทรคมนาคม แห่งชาติ (พิษณุโลก)	✓	
โครงสร้างพื้นฐาน ด้านคมนาคม และการสื่อสาร	การขยาย/ปรับปรุง ระบบการให้บริการ ระบบการสื่อสาร โทรคมนาคม	การขยาย/ปรับปรุงระบบ โทรศัพท์	สัดส่วนพื้นที่ที่ได้รับการบริการ โทรศัพท์ต่อพื้นที่ทั้งหมด		จังหวัด	มี	บมจ.โทรคมนาคม แห่งชาติ (พิษณุโลก)	✓	
โครงสร้างพื้นฐาน ด้านคมนาคม และการสื่อสาร	การขยาย/ปรับปรุง ระบบการให้บริการ ระบบการสื่อสาร โทรคมนาคม	พื้นที่ให้บริการเทคโนโลยี สารสนเทศมากขึ้น	ปริมาณการเชื่อมต่อสัญญาณ อินเทอร์เน็ตจำแนกตามเขตปกครอง		จังหวัด	มี	บมจ.โทรคมนาคม แห่งชาติ (พิษณุโลก)	✓	
ความเชื่อมโยง เศรษฐกิจ	การพัฒนาเมืองให้น่าอยู่ มีสิ่งแวดล้อมที่ดีและมี คุณภาพ	ร้อยละของจำนวนโครงสร้าง พื้นฐานและสิ่งอำนวยความสะดวก สะดวกได้รับการซ่อมแซม	ระยะทางเชื่อมต่อระหว่างชุมชน/ อำเภอ/จังหวัด(กม.) จำแนกตามจุด ต้นทาง-ปลายทาง		จังหวัด	มี	สำนักทางหลวง ชนบทพิษณุโลก	✓	

ตาราง 11 แผนผังรายการสถิติทางการ “การพัฒนาสู่ความมั่งคั่ง และเมืองอัจฉริยะ”

ห่วงโซ่คุณค่า (VC)	ปัจจัยแห่งความสำเร็จ (CSF)	ตัวชี้วัด	บัญชีสถิติทางการ	การจัดจำแนก	ระดับการนำเสนอผล	สถานะข้อมูล	หน่วยงาน	การจัดส่งข้อมูลให้ส่วนราชการส่วนกลาง	หมายเหตุ
สังคม และสิ่งแวดล้อมของเมือง		สร้างเสริม และพัฒนาให้ดีขึ้น							
ความเชื่อมโยงเศรษฐกิจ สังคม และสิ่งแวดล้อมของเมือง	การพัฒนาเมืองให้น่าอยู่ มีสิ่งแวดล้อมที่ดีและมีคุณภาพ	ร้อยละของจำนวนโครงสร้างพื้นฐานและสิ่งอำนวยความสะดวกได้รับการซ่อมแซม สร้างเสริม และพัฒนาให้ดีขึ้น	จำนวนโครงสร้างพื้นฐานทางถนน (ถนน ทางเท้า สะพาน) จำแนกเป็น สร้างใหม่และซ่อมแซมปรับปรุง		จังหวัด	มี	สำนักทางหลวงชนบทพิษณุโลก	✓	
ความเชื่อมโยงเศรษฐกิจ สังคม และสิ่งแวดล้อมของเมือง	การพัฒนาเมืองให้น่าอยู่ มีสิ่งแวดล้อมที่ดีและมีคุณภาพ	ร้อยละของจำนวนโครงสร้างพื้นฐานและสิ่งอำนวยความสะดวกได้รับการซ่อมแซม สร้างเสริม และพัฒนาให้ดีขึ้น	จำนวนสิ่งอำนวยความสะดวกต่างๆ (อาทิ ห้องน้ำธารณะ ป้ายบอกทาง) จำแนกเป็น สร้างใหม่ และซ่อมแซมปรับปรุง		จังหวัด	มี	แขวงการทางพิษณุโลก1-2	✓	
ความเชื่อมโยงเศรษฐกิจ สังคม และสิ่งแวดล้อมของเมือง	การจัดการมลพิษ (คุณภาพน้ำ อากาศ/ ขยะและ ของเสียอันตรายชุมชนและอุตสาหกรรม)	จำนวนแหล่งน้ำที่ได้รับการอนุรักษ์ฟื้นฟูเพิ่มขึ้น	จำนวนแหล่งน้ำที่ได้รับการอนุรักษ์ฟื้นฟู		จังหวัด	มี	โครงการชลประทานพิษณุโลก	✓	
ความเชื่อมโยงเศรษฐกิจ สังคม และสิ่งแวดล้อมของเมือง	การจัดการมลพิษ (คุณภาพน้ำ อากาศ/ ขยะและ ของเสีย	แหล่งน้ำมีปริมาณน้ำเสียลดลง โดยปริมาณออกซิเจนที่ละลายน้ำ(dissolved oxygen, DO) จะต้องสูง (5-8 มล./ลิตร)	ปริมาณออกซิเจนที่ละลายน้ำ (dissolved oxygen, DO)		จังหวัด	มี	สนง.สิ่งแวดล้อมภาคที่ 3 พิษณุโลก	✓	

ตาราง 11 แผนผังรายการสถิติทางการ “การพัฒนาสู่ความมั่งคั่ง และเมืองอัจฉริยะ”

ห่วงโซ่คุณค่า (VC)	ปัจจัยแห่งความสำเร็จ (CSF)	ตัวชี้วัด	บัญชีสถิติทางการ	การจัด จำแนก	ระดับการ นำเสนอ ผล	สถานะ ข้อมูล	หน่วยงาน	การจัดส่งข้อมูล ให้ส่วนราชการ ส่วนกลาง	หมายเหตุ
	อันตรายชุมชนและ อุตสาหกรรม)								
ความเชื่อมโยง เศรษฐกิจ สังคม และ สิ่งแวดล้อมของ เมือง	การจัดการมลพิษ (คุณภาพน้ำ อากาศ/ ขยะและ ของเสีย อันตรายชุมชนและ อุตสาหกรรม)	แหล่งน้ำมีปริมาณน้ำเสีย ลดลง โดยปริมาณออกซิเจน ที่ละลายน้ำ(dissolved oxygen, DO) จะต้องสูง (5- 8 มล./ลิตร)	จำนวนแหล่งน้ำที่มีค่า โดยปริมาณ ออกซิเจนที่ละลายน้ำ (dissolved oxvgen, DO )จะต้องสูง (5-8 มล./ ลิตร)		จังหวัด	มี	สนง.สิ่งแวดล้อม ภาคที่ 3 พิษณุโลก	✓	
ความเชื่อมโยง เศรษฐกิจ สังคม และ สิ่งแวดล้อมของ เมือง	การจัดการสิ่งแวดล้อม เมืองและชุมชน (พื้นที่สี เขียวและภูมิทัศน์)	เพิ่มพื้นที่สีเขียวในเขตเมือง/ ชุมชน	ร้อยละที่เพิ่มขึ้นของพื้นที่สีเขียวใน เขตเมือง/ชุมชน		จังหวัด	มี	เทศบาลนคร พิษณุโลก	✓	
ความเชื่อมโยง เศรษฐกิจ สังคม และ สิ่งแวดล้อมของ เมือง	การจัดการสิ่งแวดล้อม เมืองและชุมชน (พื้นที่สี เขียวและภูมิทัศน์)	กิจกรรมเพื่อสร้างการมีส่วน ร่วมของประชาชนในการ ดูแลพื้นที่สีเขียว	จำนวนกิจกรรมเพื่อการมีส่วนร่วม ของประชาชนในการดูแลพื้นที่สี เขียว		จังหวัด	มี	เทศบาลนคร พิษณุโลก	✓	

ตาราง 11 แผนผังรายการสถิติทางการ “การพัฒนาสู่ความมั่งคั่ง และเมืองอัจฉริยะ”

ห่วงโซ่คุณค่า (VC)	ปัจจัยแห่งความสำเร็จ (CSF)	ตัวชี้วัด	บัญชีสถิติทางการ	การจัดจำแนก	ระดับการนำเสนอผล	สถานะข้อมูล	หน่วยงาน	การจัดส่งข้อมูลให้ส่วนราชการส่วนกลาง	หมายเหตุ
ความเชื่อมโยงเศรษฐกิจสังคม และสิ่งแวดล้อมของเมือง	การจัดการสิ่งแวดล้อมเมืองและชุมชน (พื้นที่สีเขียวและภูมิทัศน์)	กิจกรรมเพื่อสร้างการมีส่วนร่วมของประชาชนในการดูแลพื้นที่สีเขียว	จำนวนผู้เข้าร่วมกิจกรรมเพื่อสร้างการมีส่วนร่วมของประชาชนในการดูแลพื้นที่สีเขียว		จังหวัด	มี	เทศบาลนครพิษณุโลก	✓	
ความเชื่อมโยงเศรษฐกิจสังคม และสิ่งแวดล้อมของเมือง	คุณภาพชีวิตของประชาชนในเมือง	ประชาชนมีโอกาสเข้าถึงเทคโนโลยีสารสนเทศมากขึ้น	จำนวนครัวเรือนที่มีคอมพิวเตอร์เชื่อมต่อกับผู้ให้บริการอินเทอร์เน็ตจำแนกตามเขตการปกครอง		จังหวัด	มี	สนง.สถิติจังหวัดพิษณุโลก	✓	
ความเชื่อมโยงเศรษฐกิจสังคม และสิ่งแวดล้อมของเมือง	คุณภาพชีวิตของประชาชนในเมือง	ประชาชนมีโอกาสเข้าถึงเทคโนโลยีสารสนเทศมากขึ้น	สัดส่วนครัวเรือนที่มีคอมพิวเตอร์เชื่อมต่อกับผู้ให้บริการอินเทอร์เน็ตเทียบกับจำนวนครัวเรือนทั้งหมดจำแนกตามเขตปกครอง		จังหวัด	มี	สนง.สถิติจังหวัดพิษณุโลก	✓	
ความเชื่อมโยงเศรษฐกิจสังคม และสิ่งแวดล้อมของเมือง	คุณภาพชีวิตของประชาชนในเมือง	ประชาชนมีโอกาสเข้าถึงเทคโนโลยีสารสนเทศมากขึ้น	จำนวนหน่วยงานที่นำระบบเทคโนโลยีสารสนเทศมาใช้ในการทำงานจำแนกเป็นหน่วยงานรัฐและเอกชน		จังหวัด	มี	สนง.สถิติจังหวัดพิษณุโลก	✓	

ตาราง 11 แผนผังรายการสถิติทางการ “การพัฒนาสู่ความมั่งคั่ง และเมืองอัจฉริยะ”

ห่วงโซ่คุณค่า (VC)	ปัจจัยแห่งความสำเร็จ (CSF)	ตัวชี้วัด	บัญชีสถิติทางการ	การจัดจำแนก	ระดับการนำเสนอผล	สถานะข้อมูล	หน่วยงาน	การจัดส่งข้อมูลให้ส่วนราชการส่วนกลาง	หมายเหตุ
ความเชื่อมโยงเศรษฐกิจสังคม และสิ่งแวดล้อมของเมือง	คุณภาพชีวิตของประชาชนในเมือง	ประชาชนมีโอกาสเข้าถึงเทคโนโลยีสารสนเทศมากขึ้น	สัดส่วนประชากรต่อคอมพิวเตอร์หนึ่งเครื่อง		จังหวัด	มี	สนง.สถิติจังหวัดพิษณุโลก	✓	
ความเชื่อมโยงเศรษฐกิจสังคม และสิ่งแวดล้อมของเมือง	นวัตกรรมเพื่อเพิ่มประสิทธิภาพต่อการบริหารจัดการ	จำนวนศูนย์บริการเบ็ดเสร็จด้านการลงทุนที่มีความพร้อมรองรับการให้บริการแก่ประชาชน	จำนวนศูนย์บริการเบ็ดเสร็จด้านการลงทุนที่มีความพร้อมรองรับการให้บริการแก่ประชาชน		จังหวัด	มี	ปกครองจังหวัดพิษณุโลก	✓	
ความเชื่อมโยงเศรษฐกิจสังคม และสิ่งแวดล้อมของเมือง	การบริหารจัดการเชิงพื้นที่	เขตส่งเสริมเมืองอัจฉริยะ	จำนวนพื้นที่ที่ได้รับการพัฒนาให้เป็นเขตส่งเสริมเมืองอัจฉริยะ		จังหวัด	มี	DEPA จังหวัดพิษณุโลก	✓	
ความเชื่อมโยงเศรษฐกิจสังคม และสิ่งแวดล้อมของเมือง	การบริหารจัดการเชิงพื้นที่	จำนวนชุมชนที่ได้รับการพัฒนา/ปรับปรุงโครงสร้างพื้นฐาน	จำนวนชุมชนที่ได้รับการพัฒนา/ปรับปรุงโครงสร้างพื้นฐาน		จังหวัด	มี	สนง.โยธาธิการและผังเมืองจังหวัดพิษณุโลก	✓	
ความเชื่อมโยงเศรษฐกิจสังคม และสิ่งแวดล้อมของเมือง	การบริหารจัดการเชิงพื้นที่	พื้นที่เมือง/ชุมชนที่ได้รับการวางแผนเมืองแล้วเสร็จ มีการประกาศบังคับใช้และมีกรอบแนวทางการพัฒนาพื้นที่อย่างเหมาะสม	พื้นที่เมือง/ชุมชนที่ได้รับการวางแผนเมืองแล้วเสร็จ มีการประกาศบังคับใช้และมีกรอบแนวทางการพัฒนาพื้นที่อย่างเหมาะสม		จังหวัด	มี	สนง.โยธาธิการและผังเมืองจังหวัดพิษณุโลก	✓	

ตาราง 11 แผนผังรายการสถิติทางการ “การพัฒนาสู่ความมั่งคั่ง และเมืองอัจฉริยะ”

ห่วงโซ่คุณค่า (VC)	ปัจจัยแห่งความสำเร็จ (CSF)	ตัวชี้วัด	บัญชีสถิติทางการ	การจัด จำแนก	ระดับการ นำเสนอ ผล	สถานะ ข้อมูล	หน่วยงาน	การจัดส่งข้อมูล ให้ส่วนราชการ ส่วนกลาง	หมายเหตุ
ยกระดับขีด ความสามารถของ กิจการ	ผู้ประกอบการ	จำนวนสถานประกอบการ	จำนวนสถานประกอบการที่จดทะเบียน		จังหวัด	มี	สนง.พาณิชย์จังหวัด พิษณุโลก	✓	
ยกระดับขีด ความสามารถของ กิจการ	ผู้ประกอบการ	จำนวนสถานประกอบการ	จำนวนสถานประกอบการ จำแนก ตามกิจกรรมทางเศรษฐกิจ		จังหวัด	มี	สำนักงานสถิติ จังหวัดพิษณุโลก	✓	
ยกระดับขีด ความสามารถของ กิจการ	ผู้ประกอบการ	จำนวนสถานประกอบการ	จำนวนสถานประกอบการ จำแนก ตามทุนจดทะเบียน		จังหวัด	มี	สนง.พาณิชย์จังหวัด พิษณุโลก	✓	
ยกระดับขีด ความสามารถของ กิจการ	ผู้ประกอบการ	จำนวนผู้ประกอบการที่ ได้รับการพัฒนาและส่งเสริม ความสามารถในการแข่งขัน ด้านการค้าการลงทุน	จำนวนผู้ประกอบการที่ได้รับการ พัฒนาให้มีขีดความสามารถในการ แข่งขันด้านการค้าการลงทุน		จังหวัด	มี	สนง.อุตสาหกรรม จังหวัดพิษณุโลก	✓	
ยกระดับขีด ความสามารถของ กิจการ	การส่งเสริมพัฒนาการ รวมกลุ่มผู้ประกอบการ ค้า	ผู้ประกอบการค้ามีการ รวมกลุ่มมากขึ้น	จำนวนการรวมกลุ่มประกอบการ/ สมาคมการค้าที่ก่อตั้งขึ้น แยกตาม ประเภทธุรกิจการค้า		จังหวัด	มี	สนง.พาณิชย์จังหวัด พิษณุโลก	✓	



ตาราง 11 แผนผังรายการสถิติทางการ “การพัฒนาสู่ความมั่งคั่ง และเมืองอัจฉริยะ”

ห่วงโซ่คุณค่า (VC)	ปัจจัยแห่งความสำเร็จ (CSF)	ตัวชี้วัด	บัญชีสถิติทางการ	การจัด จำแนก	ระดับการ นำเสนอ ผล	สถานะ ข้อมูล	หน่วยงาน	การจัดส่งข้อมูล ให้ส่วนราชการ ส่วนกลาง	หมายเหตุ
ยกระดับขีด ความสามารถของ กิจการ	สภาพแวดล้อมที่เอื้อต่อ การขยายตัวของ วิสาหกิจชุมชน	จำนวนผู้ประกอบการ SMEs	จำนวนผู้ประกอบการ SMEs		จังหวัด	มี	สนง.ส่งเสริม วิสาหกิจขนาดกลาง และขนาดย่อม จังหวัดพิษณุโลก	✓	
ยกระดับขีด ความสามารถของ กิจการ	สภาพแวดล้อมที่เอื้อต่อ การเพิ่มมูลค่าพาณิชย์ อิเล็กทรอนิกส์	จำนวนผู้ประกอบการที่จด ทะเบียนพาณิชย์ อิเล็กทรอนิกส์	จำนวนผู้ประกอบการที่จดทะเบียน พาณิชย์อิเล็กทรอนิกส์		จังหวัด	มี	สนง.พาณิชย์จังหวัด พิษณุโลก	✓	
ยกระดับขีด ความสามารถของ กิจการ	ความพร้อมด้านแรงงาน	จำนวนแรงงาน	จำนวนกำลังแรงงาน จำแนกตาม เพศ อายุ		จังหวัด	มี	สนง.สถิติจังหวัด พิษณุโลก	✓	
ยกระดับขีด ความสามารถของ กิจการ	ความพร้อมด้านแรงงาน	จำนวนแรงงาน	จำนวนผู้มีงานทำ จำแนกตามระดับ การศึกษาที่สำเร็จ		จังหวัด	มี	สนง.สถิติจังหวัด พิษณุโลก	✓	
ยกระดับขีด ความสามารถของ กิจการ	ความพร้อมด้านแรงงาน	จำนวนแรงงาน	จำนวนลูกจ้างและคนทำงาน จำแนกตามกิจกรรมทางเศรษฐกิจ		จังหวัด	มี	สนง.สถิติจังหวัด พิษณุโลก	✓	
ยกระดับขีด ความสามารถของ กิจการ	ความพร้อมด้านแรงงาน	จำนวนแรงงานที่ได้รับการ พัฒนา	จำนวนแรงงานที่ได้รับการพัฒนาให้ เป็นแรงงานฝีมือ		จังหวัด	มี	สถาบันพัฒนาฝีมือ แรงงานจังหวัด พิษณุโลก	✓	
ยกระดับขีด ความสามารถของ กิจการ	ความพร้อมด้านแรงงาน	จำนวนแรงงานที่ได้รับการ พัฒนา	จำนวนแรงงานที่ผ่านการทดสอบ การพัฒนาฝีมือแรงงาน		จังหวัด	มี	สถาบันพัฒนาฝีมือ แรงงานจังหวัด พิษณุโลก	✓	

ตาราง 11 แผนผังรายการสถิติทางการ “การพัฒนาสู่ความมั่นคง และเมืองอัจฉริยะ”

ห่วงโซ่คุณค่า (VC)	ปัจจัยแห่งความสำเร็จ (CSF)	ตัวชี้วัด	บัญชีสถิติทางการ	การจัด จำแนก	ระดับการ นำเสนอ ผล	สถานะ ข้อมูล	หน่วยงาน	การจัดส่งข้อมูล ให้ส่วนราชการ ส่วนกลาง	หมายเหตุ
ยกระดับขีด ความสามารถของ กิจการ	ความพร้อมด้านแรงงาน	จำนวนนักศึกษาที่จบจาก ภาควิชาที่เกี่ยวข้องกับ ธุรกิจโลจิสติกส์	จำนวนนักศึกษาที่จบจากภาควิชาที่ เกี่ยวข้องกับธุรกิจโลจิสติกส์ต่อปี การศึกษา		จังหวัด	มี	มหาวิทยาลัย นเรศวร	✓	
ยกระดับขีด ความสามารถของ กิจการ	ความพร้อมด้านแรงงาน	จำนวนผู้เข้าสู่ตลาดแรงงาน ใหม่	ประมาณการผู้เข้าสู่ตลาดแรงงาน ประจำปี			ไม่มี	สนง.จัดหางาน จังหวัดพิษณุโลก		
ยกระดับขีด ความสามารถของ กิจการ	ความพร้อมด้านแรงงาน	อัตราการว่างงาน	อัตราการว่างงาน		จังหวัด	มี	สนง.สถิติจังหวัด พิษณุโลก	✓	
ยกระดับขีด ความสามารถของ กิจการ	ความพร้อมด้านแรงงาน	อัตราการว่างงาน	จำนวนผู้ลงทะเบียนสมัครงาน		จังหวัด	มี	สนง.จัดหางาน จังหวัดพิษณุโลก	✓	
ยกระดับขีด ความสามารถของ กิจการ	ความพร้อมด้านแรงงาน	จำนวนแรงงานต่างด้าวที่	จำนวนแรงงานต่างด้าวที่ได้รับ ใบอนุญาตทำงาน		จังหวัด	มี	สนง.จัดหางาน จังหวัดพิษณุโลก	✓	
ยกระดับขีด ความสามารถของ กิจการ	ความพร้อมด้านแรงงาน	ความต้องการแรงงาน	ความต้องการแรงงาน จำแนกตาม อุตสาหกรรม			ไม่มี	สภาอุตสาหกรรม จังหวัดพิษณุโลก		
ยกระดับขีด ความสามารถของ กิจการ	ความพร้อมด้านแรงงาน	อัตราค่าจ้างขั้นต่ำ	อัตราค่าจ้างขั้นต่ำ		จังหวัด	มี	สนง.แรงงานจังหวัด	✓	

ตาราง 11 แผนผังรายการสถิติทางการ “การพัฒนาสู่ความมั่งคั่ง และเมืองอัจฉริยะ”

ห่วงโซ่คุณค่า (VC)	ปัจจัยแห่งความสำเร็จ (CSF)	ตัวชี้วัด	บัญชีสถิติทางการ	การจัดจำแนก	ระดับการนำเสนอผล	สถานะข้อมูล	หน่วยงาน	การจัดส่งข้อมูลให้ส่วนราชการส่วนกลาง	หมายเหตุ
ยกระดับขีดความสามารถของกิจการ	แหล่งเงินทุน	จำนวนสินเชื่อ SMEs	จำนวนสินเชื่อ SMEs		จังหวัด	มี	สนง.ส่งเสริมวิสาหกิจขนาดกลางและขนาดย่อมจังหวัดพิษณุโลก	✓	
ยกระดับขีดความสามารถของกิจการ	แหล่งเงินทุน	จำนวนเงินลงทุนที่ผู้ประกอบการได้รับการสนับสนุนจาก BOI	จำนวนเงินลงทุนที่ผู้ประกอบการได้รับการสนับสนุนจาก BOI		จังหวัด	มี	สนง.อุตสาหกรรมจังหวัด	✓	
ยกระดับขีดความสามารถของกิจการ	แหล่งเงินทุน	จำนวนผู้ประกอบการที่ได้รับการส่งเสริมการลงทุน	จำนวนผู้ประกอบการที่ได้รับการส่งเสริมการลงทุน		จังหวัด	มี	สนง.ส่งเสริมวิสาหกิจขนาดกลางและขนาดย่อมจังหวัดพิษณุโลก/สนง.อุตสาหกรรมจังหวัด	✓	
ยกระดับขีดความสามารถของกิจการ	แหล่งเงินทุน	จำนวนสินเชื่อผู้ประกอบการใหม่	จำนวนสินเชื่อผู้ประกอบการใหม่		จังหวัด	มี	ธนาคารออมสินจังหวัดพิษณุโลก/ธนาคารกรุงไทยจังหวัดพิษณุโลก/ธกส.จังหวัดพิษณุโลก	✓	
สินค้า บริการ และการขนส่ง	การสร้างสรรคสินค้า ผลิตภัณฑ์และบริการ	การเพิ่มขึ้นของผลิตภัณฑ์/สินค้าที่ผ่านการจดทะเบียนตราสินค้า	จำนวนผลิตภัณฑ์/สินค้าที่ผ่านการจดทะเบียนตราสินค้า จำแนกตามประเภทของผลิตภัณฑ์/สินค้า		จังหวัด	มี	สนง.พาณิชย์จังหวัดพิษณุโลก	✓	
สินค้า บริการ และการขนส่ง	การสร้างสรรคสินค้า ผลิตภัณฑ์และบริการ	การเพิ่มขึ้นของผลิตภัณฑ์/สินค้าที่ผ่านการจดทะเบียนตราสินค้า	บรรจุภัณฑ์/ตราสัญลักษณ์ที่จังหวัดให้การรับรอง		จังหวัด	มี	สนง.อุตสาหกรรมจังหวัดพิษณุโลก/สนง.เกษตรจังหวัด/	✓	

ตาราง 11 แผนผังรายการสถิติทางการ “การพัฒนาสู่ความมั่งคั่ง และเมืองอัจฉริยะ”

ห่วงโซ่คุณค่า (VC)	ปัจจัยแห่งความสำเร็จ (CSF)	ตัวชี้วัด	บัญชีสถิติทางการ	การจัดจำแนก	ระดับการนำเสนอผล	สถานะข้อมูล	หน่วยงาน	การจัดส่งข้อมูลให้ส่วนราชการส่วนกลาง	หมายเหตุ
							สนง.พาณิชย์จังหวัดพิษณุโลก		
สินค้า บริการ และการขนส่ง	การสร้างสรรคสินค้า ผลิตภัณฑ์และบริการ	จำนวนผู้ผลิต/ผู้ประกอบการ OTOP ที่ลงทะเบียน	จำนวนผู้ผลิต/ผู้ประกอบการ OTOP ที่ลงทะเบียน		จังหวัด	มี	สนง.พัฒนาชุมชนจังหวัด	✓	
สินค้า บริการ และการขนส่ง	การสร้างสรรคสินค้า ผลิตภัณฑ์และบริการ	รายได้จากการจำหน่ายสินค้า OTOP	รายได้จากการจำหน่ายสินค้า OTOP		จังหวัด	มี	สนง.พัฒนาชุมชนจังหวัด	✓	
สินค้า บริการ และการขนส่ง	การสร้างสรรคสินค้า ผลิตภัณฑ์และบริการ	มูลค่าการนำเข้าและส่งออก	มูลค่าการส่งออกภายในประเทศของจังหวัดพิษณุโลก			ไม่มี	สนง.พาณิชย์จังหวัดพิษณุโลก		
สินค้า บริการ และการขนส่ง	การสร้างสรรคสินค้า ผลิตภัณฑ์และบริการ	มูลค่าการนำเข้าและส่งออก	มูลค่าการนำเข้าภายในประเทศของจังหวัดพิษณุโลก			ไม่มี	สนง.พาณิชย์จังหวัดพิษณุโลก		
สินค้า บริการ และการขนส่ง	การพัฒนาประสิทธิภาพ และลดต้นทุนการขนส่ง และกระจายสินค้า	จำนวนส่วนกระจายสินค้าในจังหวัดพิษณุโลก	จำนวนศูนย์กระจายสินค้าในพื้นที่จังหวัดพิษณุโลก			ไม่มี	สนง.อุตสาหกรรมจังหวัดพิษณุโลก		
สินค้า บริการ และการขนส่ง	การพัฒนาประสิทธิภาพ และลดต้นทุนการขนส่ง และกระจายสินค้า	ต้นทุนการขนส่งและกระจายสินค้าลดลง	ต้นทุนการขนส่งสินค้าต่อเที่ยว แยกตามประเภทสินค้าเกษตร/อุตสาหกรรม			ไม่มี	สนง.อุตสาหกรรมจังหวัดพิษณุโลก		
สินค้า บริการ และการขนส่ง	การพัฒนาประสิทธิภาพ และลดต้นทุนการขนส่ง และกระจายสินค้า	ต้นทุนการขนส่งและกระจายสินค้าลดลง	อัตราการสูญเสียระหว่างขนส่งแยกตามประเภทสินค้าเกษตร/อุตสาหกรรม		จังหวัด	มี	สนง.อุตสาหกรรมจังหวัดพิษณุโลก	✓	

ตาราง 11 แผนผังรายการสถิติทางการ “การพัฒนาสู่ความมั่งคั่ง และเมืองอัจฉริยะ”

ห่วงโซ่คุณค่า (VC)	ปัจจัยแห่งความสำเร็จ (CSF)	ตัวชี้วัด	บัญชีสถิติทางการ	การจัด จำแนก	ระดับการ นำเสนอ ผล	สถานะ ข้อมูล	หน่วยงาน	การจัดส่งข้อมูล ให้ส่วนราชการ ส่วนกลาง	หมายเหตุ
สินค้า บริการ และการขนส่ง	การพัฒนาประสิทธิภาพ และลดต้นทุนการขนส่ง และกระจายสินค้า	ข้อร้องเรียนปัญหาเกี่ยวกับ บริการขนส่งสินค้าได้รับการ แก้ไข	จำนวนข้อร้องเรียนปัญหาเกี่ยวกับ บริการขนส่งสินค้า		จังหวัด	มี	สนง.ขนส่งจังหวัด พิษณุโลก	✓	
สินค้า บริการ และการขนส่ง	การพัฒนาประสิทธิภาพ และลดต้นทุนการขนส่ง และกระจายสินค้า	ข้อร้องเรียนปัญหาเกี่ยวกับ บริการขนส่งสินค้าได้รับการ แก้ไข	สัดส่วนข้อร้องเรียนปัญหาเกี่ยวกับ บริการขนส่ง		จังหวัด	มี	สนง.ขนส่งจังหวัด พิษณุโลก	✓	
สินค้า บริการ และการขนส่ง	การลดต้นทุนในการ บริหารจัดการและเก็บ รักษาสินค้าคงคลัง	ต้นทุนในการบริหารจัดการ และการเก็บรักษาสินค้าคง คลัง	ต้นทุนในการบริหารจัดการและเก็บ รักษาสินค้าคงคลังแยกตามประเภท สินค้าเกษตร/อุตสาหกรรม			ไม่มี	สนง.อุตสาหกรรม จังหวัดพิษณุโลก		
การพัฒนาด้าน การตลาด	โอกาสทางการตลาด	รูปแบบการประชาสัมพันธ์	จำนวนรูปแบบการประชาสัมพันธ์		จังหวัด	มี	สนง.พัฒนาชุมชน จังหวัด/สนง. พาณิชย์จังหวัด	✓	
การพัฒนาด้าน การตลาด	โอกาสทางการตลาด	โครงการ Road Show	จำนวนการจัดงาน Road Show		จังหวัด	มี	สนง.พัฒนาชุมชน จังหวัด/สนง. พาณิชย์จังหวัด	✓	
การพัฒนาด้าน การตลาด	สภาพแวดล้อมที่เอื้อต่อ ความสามารถในการ แข่งขันด้านการค้า ระหว่างประเทศ	จำนวนเครือข่ายความ ร่วมมือทางการค้าทั้งในและ ต่างประเทศ	จำนวนเครือข่ายความร่วมมือทาง การค้าทั้งในและต่างประเทศ			ไม่มี	สนง.พาณิชย์จังหวัด		

### 3.2 ประเด็นการพัฒนาที่ 2 : พัฒนาการท่องเที่ยวที่ได้มาตรฐานสากลและยั่งยืนและเป็นเมืองศูนย์กลางการประชุมและจัดนิทรรศการ (MICE CITY)

#### วัตถุประสงค์

1. เพื่อพัฒนาและยกระดับการท่องเที่ยวของจังหวัดให้มีมาตรฐานสากลและเป็นเมืองศูนย์กลางการประชุมและจัดนิทรรศการ (MICE CITY)
2. เพื่อพัฒนาจังหวัดให้มีการท่องเที่ยวเชิงสร้างสรรค์เชื่อมโยงกลุ่มจังหวัด ระเบียงเศรษฐกิจ NSEC และ EWEC และความร่วมมือในอนุภูมิภาค GMS LIMEC ASEAN+3 และ BIMSTEC

#### ตัวชี้วัด

1. จำนวนนักท่องเที่ยวเพิ่มขึ้น
2. รายได้จากการท่องเที่ยวเพิ่มขึ้น
3. จำนวนแหล่งท่องเที่ยวที่ได้รับการพัฒนาที่ได้มาตรฐาน
4. จำนวนครั้งในการเป็นศูนย์กลางจัดประชุมและจัดนิทรรศการ (MICE CITY)

ในการขับเคลื่อนประเด็นการพัฒนาที่ 2 : พัฒนาการท่องเที่ยวที่ได้มาตรฐานสากลและยั่งยืนและเป็นเมืองศูนย์กลางการประชุมและจัดนิทรรศการ (MICE CITY) โดยจังหวัดพิษณุโลกมีลักษณะพิเศษเป็นจุดตัดของระเบียงเศรษฐกิจ-เหนือใต้ (NSEC) ระเบียงเศรษฐกิจตะวันออก-ตะวันตก (EWEC) และระเบียงเศรษฐกิจหลวงพระบาง อินโดจีน เมาะลำไย (LIMEC) เป็นศูนย์กลางภาคเหนือตอนล่าง ด้านการค้า การลงทุน การศึกษา การสาธารณสุข และการเกษตร และได้รับการประกาศให้เป็น MICE CITY 1 ใน 10 ของประเทศไทย ซึ่งจะก่อให้เกิดการพัฒนาอุตสาหกรรมการจัดประชุม การท่องเที่ยวเพื่อเป็นรางวัล และการแสดงสินค้านานาชาติ จังหวัดพิษณุโลกถือว่าเป็นหนึ่งในอุตสาหกรรมหลักของประเทศที่มีการสร้างรายได้เข้าสู่เศรษฐกิจของประเทศได้อย่างต่อเนื่องโดยประโยชน์ของการจัดประชุมและนิทรรศการ นอกจากจะสร้างมูลค่าทางเศรษฐกิจให้แก่อุตสาหกรรมไมซ์และภาคธุรกิจที่เกี่ยวข้อง เช่น ภาคการท่องเที่ยว การโรงแรม ธุรกิจร้านอาหารและอื่นๆ จากการใช้จ่ายของผู้จัดงาน ผู้เข้าร่วมงานไมซ์ และค่าใช้จ่ายในภาคธุรกิจต่อเนื่อง และยังมีกระจายรายได้สู่แหล่งต่างๆ ซึ่งผลจากการจัดงานเหล่านี้ก่อให้เกิดรายได้หมุนเวียนเข้ามาในจังหวัด นอกจากนี้การจัดงานไมซ์ยังก่อให้เกิดการบูรณาการแลกเปลี่ยนข่าวสาร ความรู้ เทคโนโลยีและนวัตกรรมใหม่ๆ อีกด้วย และสถานการณ์ด้านการท่องเที่ยวของจังหวัด พบว่า รายได้จากการท่องเที่ยวในปี 2562 คือ 8,555 ล้านบาท ซึ่งรายได้นี้จะกระจายให้กับสาขาเศรษฐกิจต่าง ๆ โดยเฉพาะอย่างยิ่งภาคบริการ เช่น โรงแรม และร้านอาหาร ซึ่งในปีเดียวกันนั้น มี GPP เท่ากับ 1,125 ล้านบาท ภาคขนส่งและสถานที่เก็บสินค้า ซึ่งมี GPP ในปี 2562 เท่ากับ 2,081 ล้านบาท<sup>23</sup>

ดังนั้น จึงได้จัดทำห่วงโซ่มูลค่า (Value Chain) ที่สอดคล้องกับแผนพัฒนาสถิติจังหวัดพิษณุโลก เรื่อง “การท่องเที่ยวและเมืองศูนย์กลางการจัดประชุมจังหวัดพิษณุโลก” และคัดเลือกปัจจัยสู่ความสำเร็จ (Critical Success Factor) พร้อมจัดทำผังสถิติทางการ เรื่อง “การท่องเที่ยวและเมืองศูนย์กลางการจัดประชุมจังหวัดพิษณุโลก” ประกอบด้วยรายการข้อมูลสถิติทางการที่สามารถนำไปใช้ในการติดตามและประเมินผลในเรื่องดังกล่าวได้ ซึ่งมีรายละเอียดดังนี้

<sup>23</sup> แผนพัฒนาจังหวัดพิษณุโลก พ.ศ. 2566-2570

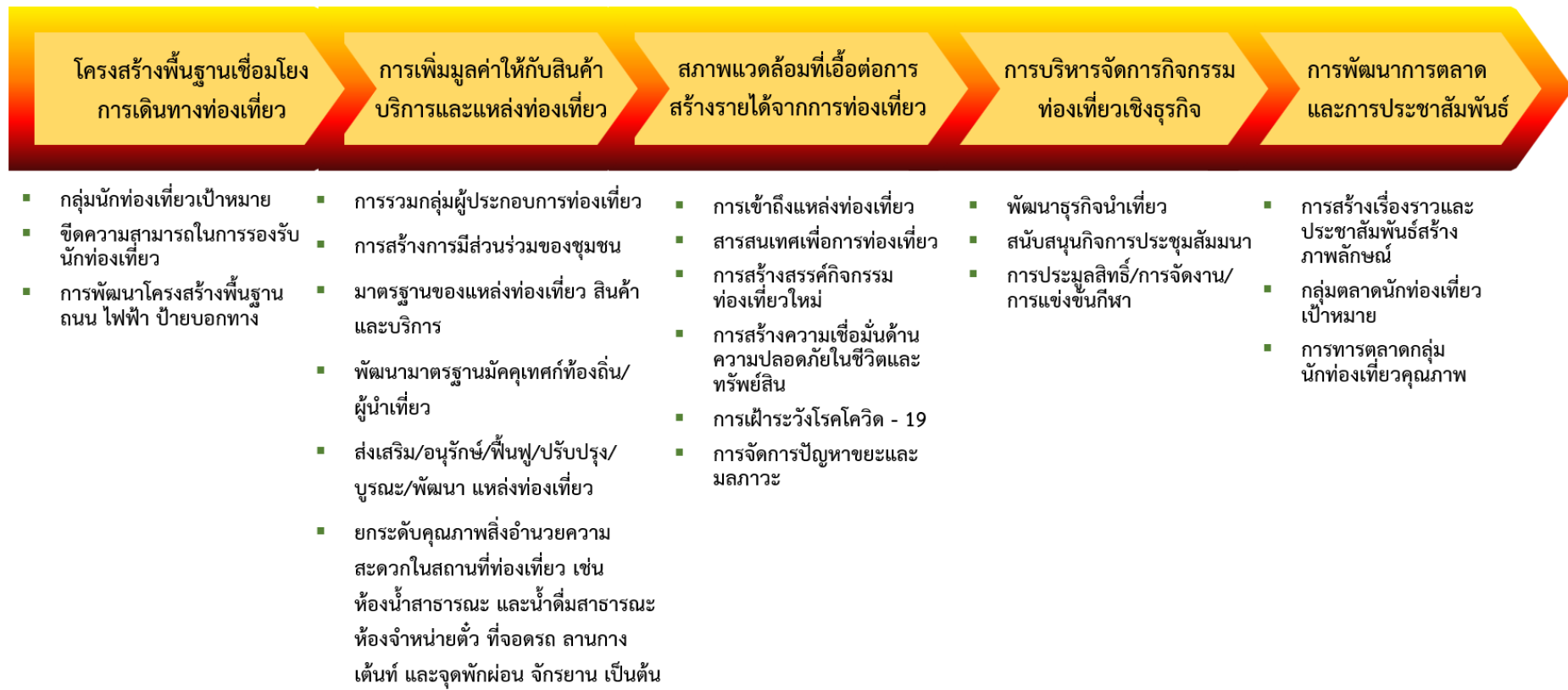
### 3.2.1 ห่วงโซ่คุณค่า (Value Chain) ที่สอดคล้องกับแผนพัฒนาจังหวัด

แนวคิดการจัดทำห่วงโซ่คุณค่าที่สอดคล้องกับแผนพัฒนาจังหวัดพิษณุโลก “ประเด็นการพัฒนาที่ 2: พัฒนาการท่องเที่ยวที่ได้มาตรฐานสากลและยั่งยืนและเป็นเมืองศูนย์กลางการประชุมและจัดนิทรรศการ (MICE CITY)” โดยเริ่มจากการศึกษาห่วงโซ่คุณค่าของประเทศไทย 140 เป้าหมายแผนแม่บทย่อย ภายใต้แผนแม่บทภายใต้ยุทธศาสตร์ชาติ (23 ด้าน) ประเด็น 5 การท่องเที่ยว ประกอบด้วย

- แผนแม่บทย่อย 5.1 ผลิตภัณฑ์มวลรวมในประเทศด้านการท่องเที่ยวต่อผลิตภัณฑ์มวลรวมในประเทศเพิ่มขึ้น เป้าหมาย 050101 รายได้จากการท่องเที่ยวเชิงสร้างสรรค์และวัฒนธรรมเพิ่มขึ้น
- แผนแม่บทย่อย 5.2 รายได้จากการท่องเที่ยวของเมืองรองเพิ่มขึ้น เป้าหมาย 050202 การเป็นจุดหมายปลายทางในการจัดประชุมนานาชาติของไทย

จากนั้นดำเนินการจัดทำห่วงโซ่คุณค่า “การท่องเที่ยวและเมืองศูนย์กลางการจัดประชุมจังหวัดพิษณุโลก” ได้ดังภาพ 14

## ห่วงโซ่คุณค่า (Value Chain) “การท่องเที่ยวและเมืองศูนย์กลางการจัดประชุมจังหวัดพิษณุโลก”



ภาพ 14 ห่วงโซ่คุณค่า (Value Chain) “การท่องเที่ยวและเมืองศูนย์กลางการจัดประชุมจังหวัดพิษณุโลก”



### 3.2.2 ผังสถิติทางการ

การจัดทำผังสถิติทางการประเด็นการพัฒนาที่ 2 “พัฒนาการท่องเที่ยวที่ได้มาตรฐานสากลและยั่งยืนและเป็นเมืองศูนย์กลางการประชุมและจัดนิทรรศการ (MICE CITY)” หลังจากที่ได้มีการศึกษาแนวทางการพัฒนาจังหวัด (ประเด็นการพัฒนาที่ 2) ที่สอดคล้องกับห่วงโซ่มูลค่า (Value Chain) ที่สอดคล้องกับแผนพัฒนาจังหวัดพิษณุโลกแล้ว ต้องมีการคัดเลือกปัจจัยสู่ความสำเร็จ (Critical Success Factor) ที่มีความสำคัญในการบริหารงานในจังหวัด จากนั้นจัดทำผังสถิติทางการ “การท่องเที่ยวและเมืองศูนย์กลางการจัดประชุมจังหวัดพิษณุโลก โดยศึกษายุทธศาสตร์ กลยุทธ์ แนวทางการพัฒนา ตลอดจนตัวชี้วัดภายใต้แผนแม่บทที่ 3 เช่น แผนพัฒนาภาคเหนือ แผนพัฒนากลุ่มจังหวัดภาคเหนือตอนล่าง 1 และแผน MICE CITY ขับเคลื่อนเศรษฐกิจประเทศไทยอย่างยั่งยืนของ TCEB

โดยแผนดังกล่าวมีความสอดคล้องกับปัจจัยสู่ความสำเร็จ (Critical Success Factor) พร้อมทั้งกำหนดรายการข้อมูลสถิติที่สำคัญและจำเป็น จึงสามารถสรุปผังสถิติทางการ “การท่องเที่ยวและเมืองศูนย์กลางการจัดประชุมจังหวัดพิษณุโลก” ได้ดังตาราง 12

ตาราง 12 ผังสถิติทางการ “การท่องเที่ยวและเมืองศูนย์กลางการจัดประชุมจังหวัดพิษณุโลก”

ห่วงโซ่คุณค่า (VC)	ปัจจัยแห่งความสำเร็จ (CSF)	ตัวชี้วัด	บัญชีสถิติทางการ	การจัด จำแนก	ระดับการ นำเสนอ ผล	สถานะ ข้อมูล	หน่วยงาน	การจัดส่งข้อมูล ให้ส่วนราชการ ส่วนกลาง	หมายเหตุ
โครงสร้างพื้นฐาน เชื่อมโยงการเดินทาง ท่องเที่ยว	กลุ่มนักท่องเที่ยว เป้าหมาย	สัดส่วนการเพิ่มขึ้นของ นักท่องเที่ยว	จำนวนนักท่องเที่ยวชาวไทย		จังหวัด	มี	สนง.ท่องเที่ยว และกีฬาจังหวัด พิษณุโลก	✓	
โครงสร้างพื้นฐาน เชื่อมโยงการเดินทาง ท่องเที่ยว	กลุ่มนักท่องเที่ยว เป้าหมาย	สัดส่วนการเพิ่มขึ้นของ นักท่องเที่ยว	จำนวนนักท่องเที่ยว ชาวต่างชาติ		จังหวัด	มี	สนง.ท่องเที่ยว และกีฬาจังหวัด พิษณุโลก	✓	
โครงสร้างพื้นฐาน เชื่อมโยงการเดินทาง ท่องเที่ยว	กลุ่มนักท่องเที่ยว เป้าหมาย	สัดส่วนการเพิ่มขึ้นของ นักท่องเที่ยว	จำนวนนักท่องเที่ยวชาวไทย		จังหวัด	มี	สนง.ท่องเที่ยว และกีฬาจังหวัด พิษณุโลก	✓	
โครงสร้างพื้นฐาน เชื่อมโยงการเดินทาง ท่องเที่ยว	กลุ่มนักท่องเที่ยว เป้าหมาย	สัดส่วนการเพิ่มขึ้นของ นักท่องเที่ยว	จำนวนนักท่องเที่ยว ชาวต่างชาติ		จังหวัด	มี	สนง.ท่องเที่ยว และกีฬาจังหวัด พิษณุโลก	✓	
โครงสร้างพื้นฐาน เชื่อมโยงการเดินทาง ท่องเที่ยว	กลุ่มนักท่องเที่ยว เป้าหมาย	สัดส่วนการเพิ่มขึ้นของ นักท่องเที่ยว	จำนวนผู้เยี่ยมชม (นักท่องเที่ยว/นักทัศนาจร) ใน สถานที่ต่างๆ		จังหวัด	มี	สนง.ท่องเที่ยว และกีฬาจังหวัด พิษณุโลก	✓	
โครงสร้างพื้นฐาน เชื่อมโยงการเดินทาง ท่องเที่ยว	กลุ่มนักท่องเที่ยว เป้าหมาย	สัดส่วนการเพิ่มขึ้นของ นักท่องเที่ยว	จำนวนผู้เยี่ยมชม นักท่องเที่ยว		จังหวัด	มี	สนง.ท่องเที่ยว และกีฬาจังหวัด พิษณุโลก	✓	

ตาราง 12 ผังสถิติทางการ “การท่องเที่ยวและเมืองศูนย์กลางการจัดประชุมจังหวัดพิษณุโลก” (ต่อ)

ห่วงโซ่คุณค่า (VC)	ปัจจัยแห่งความสำเร็จ (CSF)	ตัวชี้วัด	บัญชีสถิติทางการ	การจัดจำแนก	ระดับการนำเสนอผล	สถานะข้อมูล	หน่วยงาน	การจัดส่งข้อมูลให้ส่วนราชการส่วนกลาง	หมายเหตุ
โครงสร้างพื้นฐานเชื่อมโยงการเดินทางท่องเที่ยว	กลุ่มนักท่องเที่ยวเป้าหมาย	สัดส่วนการเพิ่มขึ้นของนักท่องเที่ยว	จำนวนผู้เยี่ยมชมเยือนักทัศนอาจร		จังหวัด	มี	สนง.ท่องเที่ยวและกีฬาจังหวัดพิษณุโลก	✓	
โครงสร้างพื้นฐานเชื่อมโยงการเดินทางท่องเที่ยว	ขีดความสามารถในการรองรับนักท่องเที่ยว	จำนวนแหล่งท่องเที่ยว	ข้อมูลแหล่งท่องเที่ยวเชิงธรรมชาติ		จังหวัด	มี	สนง.ท่องเที่ยวและกีฬาจังหวัดพิษณุโลก	✓	
โครงสร้างพื้นฐานเชื่อมโยงการเดินทางท่องเที่ยว	ขีดความสามารถในการรองรับนักท่องเที่ยว	จำนวนแหล่งท่องเที่ยว	ข้อมูลแหล่งท่องเที่ยวเชิงวัฒนธรรม		จังหวัด	มี	สนง.ท่องเที่ยวและกีฬาจังหวัดพิษณุโลก	✓	
โครงสร้างพื้นฐานเชื่อมโยงการเดินทางท่องเที่ยว	ขีดความสามารถในการรองรับนักท่องเที่ยว	จำนวนสถานบริการที่เชื่อมโยงกับนักท่องเที่ยว	จำนวนที่พักแรม จำแนกตามประเภทต่างๆ		จังหวัด	มี	สนง.พาณิชย์จังหวัดพิษณุโลก	✓	
โครงสร้างพื้นฐานเชื่อมโยงการเดินทางท่องเที่ยว	ขีดความสามารถในการรองรับนักท่องเที่ยว	จำนวนสถานบริการที่เชื่อมโยงกับนักท่องเที่ยว	จำนวนร้านอาหาร		จังหวัด	มี	สนง.ท่องเที่ยวและกีฬาจังหวัดพิษณุโลก	✓	
โครงสร้างพื้นฐานเชื่อมโยงการเดินทางท่องเที่ยว	ขีดความสามารถในการรองรับนักท่องเที่ยว	จำนวนสถานบริการที่เชื่อมโยงกับนักท่องเที่ยว	จำนวนสถานี่น้ำมันเชื้อเพลิง		จังหวัด	มี	สนง.พลังงานจังหวัดพิษณุโลก	✓	

ตาราง 12 ผังสถิติทางการ “การท่องเที่ยวและเมืองศูนย์กลางการจัดประชุมจังหวัดพิษณุโลก” (ต่อ)

ห่วงโซ่คุณค่า (VC)	ปัจจัยแห่งความสำเร็จ (CSF)	ตัวชี้วัด	บัญชีสถิติทางการ	การจัดจำแนก	ระดับการนำเสนอผล	สถานะข้อมูล	หน่วยงาน	การจัดส่งข้อมูลให้ส่วนราชการส่วนกลาง	หมายเหตุ
โครงสร้างพื้นฐานเชื่อมโยงการเดินทางท่องเที่ยว	ขีดความสามารถในการรองรับนักท่องเที่ยว	จำนวนสถานบริการที่เชื่อมโยงกับนักท่องเที่ยว	จำนวนศูนย์การค้า/ร้านสะดวกซื้อ			ไม่มี	สนง.พาณิชย์จังหวัดพิษณุโลก		
โครงสร้างพื้นฐานเชื่อมโยงการเดินทางท่องเที่ยว	ขีดความสามารถในการรองรับนักท่องเที่ยว	จำนวนสถานบริการที่เชื่อมโยงกับนักท่องเที่ยว	จำนวนตลาดนัด/ตลาดชุมชน		จังหวัด	มี	สนง.พัฒนาชุมชนจังหวัด	✓	
โครงสร้างพื้นฐานเชื่อมโยงการเดินทางท่องเที่ยว	พัฒนาโครงสร้างพื้นฐาน ถนน ไฟฟ้า ป้ายบอกทาง	ระดับความสำเร็จของการพัฒนาโครงสร้างพื้นฐาน โดยเฉพาะเส้นทางถนน ภายในและระหว่างจังหวัด รวมทั้งป้ายบอกทาง	จำนวนโครงการสำหรับการพัฒนาโครงสร้างพื้นฐานที่ได้รับการสนับสนุน เพื่อรองรับและส่งเสริมกิจกรรมการท่องเที่ยว		จังหวัด	มี	สนง.จังหวัดจังหวัดพิษณุโลก	✓	
โครงสร้างพื้นฐานเชื่อมโยงการเดินทางท่องเที่ยว	พัฒนาโครงสร้างพื้นฐาน ถนน ไฟฟ้า ป้ายบอกทาง	สัดส่วนงบประมาณในการส่งเสริมและพัฒนาเกี่ยวกับการท่องเที่ยว	จำนวนงบประมาณที่ได้รับการจัดสรรเพื่อพัฒนาโครงสร้างพื้นฐาน ถนน ไฟฟ้า ป้ายบอกทาง		จังหวัด	มี	สนง.จังหวัดจังหวัดพิษณุโลก	✓	
การเพิ่มมูลค่าให้กับสินค้าบริการ และแหล่งท่องเที่ยว	การรวมกลุ่มผู้ประกอบการท่องเที่ยว	จำนวนกลุ่ม/เครือข่าย / สมาชิกผู้ประกอบการท่องเที่ยว	จำนวนกลุ่ม/เครือข่าย/สมาคม/สมาชิก ผู้ประกอบการท่องเที่ยว		จังหวัด	มี	สภาอุตสาหกรรมการท่องเที่ยวจังหวัดพิษณุโลก	✓	

ตาราง 12 ผังสถิติทางการ “การท่องเที่ยวและเมืองศูนย์กลางการจัดประชุมจังหวัดพิษณุโลก” (ต่อ)

ห่วงโซ่คุณค่า (VC)	ปัจจัยแห่งความสำเร็จ (CSF)	ตัวชี้วัด	บัญชีสถิติทางการ	การจัดจำแนก	ระดับการนำเสนอผล	สถานะข้อมูล	หน่วยงาน	การจัดส่งข้อมูลให้ส่วนราชการส่วนกลาง	หมายเหตุ
การเพิ่มมูลค่าให้กับสินค้าบริการ และแหล่งท่องเที่ยว	การสร้างการมีส่วนร่วมของชุมชน	อัตราการเพิ่มของชุมชนที่มีส่วนร่วมในการสืบสานการท่องเที่ยวเชิงธรรมชาติและวัฒนธรรม	จำนวนชุมชนที่มีส่วนร่วมในการสืบสานการท่องเที่ยวเชิงธรรมชาติและวัฒนธรรม		จังหวัด	มี	สนง.พัฒนาชุมชนจังหวัดพิษณุโลก	✓	
การเพิ่มมูลค่าให้กับสินค้าบริการ และแหล่งท่องเที่ยว	มาตรฐานของแหล่งท่องเที่ยว สินค้า และบริการ	การเพิ่มขึ้นของสถานที่ท่องเที่ยวที่ผ่านการประเมินมาตรฐาน	จำนวนแหล่งท่องเที่ยวที่ได้รับรางวัล		จังหวัด	มี	สนง.ท่องเที่ยวและกีฬาจังหวัดพิษณุโลก	✓	
การเพิ่มมูลค่าให้กับสินค้าบริการ และแหล่งท่องเที่ยว	มาตรฐานของแหล่งท่องเที่ยว สินค้า และบริการ	การเพิ่มขึ้นของสถานที่ท่องเที่ยวที่ผ่านการประเมินมาตรฐาน	จำนวนแหล่งท่องเที่ยวที่ผ่านการประเมินมาตรฐาน		จังหวัด	มี	สนง.ท่องเที่ยวและกีฬาจังหวัดพิษณุโลก	✓	
การเพิ่มมูลค่าให้กับสินค้าบริการ และแหล่งท่องเที่ยว	มาตรฐานของแหล่งท่องเที่ยว สินค้า และบริการ	ร้อยละของธุรกิจที่พัก และโรงแรมได้รับการรับรองมาตรฐาน	จำนวนธุรกิจที่พัก Guest-house ที่ได้รับการรับรองมาตรฐาน		จังหวัด	มี	ที่ทำการปกครองจังหวัด	✓	
การเพิ่มมูลค่าให้กับสินค้าบริการ และแหล่งท่องเที่ยว	มาตรฐานของแหล่งท่องเที่ยว สินค้า และบริการ	ร้อยละของธุรกิจที่พัก และโรงแรมได้รับการรับรองมาตรฐาน	จำนวนธุรกิจที่พัก Home stay ที่ได้รับการรับรองมาตรฐาน		จังหวัด	มี	สนง.ท่องเที่ยวและกีฬาจังหวัดพิษณุโลก	✓	

ตาราง 12 ผังสถิติทางการ “การท่องเที่ยวและเมืองศูนย์กลางการจัดประชุมจังหวัดพิษณุโลก” (ต่อ)

ห่วงโซ่คุณค่า (VC)	ปัจจัยแห่งความสำเร็จ (CSF)	ตัวชี้วัด	บัญชีสถิติทางการ	การจัดจำแนก	ระดับการนำเสนอผล	สถานะข้อมูล	หน่วยงาน	การจัดส่งข้อมูลให้ส่วนราชการส่วนกลาง	หมายเหตุ
การเพิ่มมูลค่าให้กับสินค้าบริการ และแหล่งท่องเที่ยว	มาตรฐานของแหล่งท่องเที่ยว สินค้า และบริการ	ร้อยละของธุรกิจที่พัก และโรงแรมได้รับการรับรองมาตรฐาน	จำนวนธุรกิจที่พักโรงแรมที่ได้รับการรับรองมาตรฐาน			ไม่มี	สนง.ท่องเที่ยวและกีฬาจังหวัดพิษณุโลก		
การเพิ่มมูลค่าให้กับสินค้าบริการ และแหล่งท่องเที่ยว	มาตรฐานของแหล่งท่องเที่ยว สินค้า และบริการ	สถานประกอบการบริการ ได้รับการรับรองมาตรฐาน	จำนวนร้านอาหารที่ได้รับการรับรองมาตรฐาน		จังหวัด	มี	สนง.สาธารณสุขจังหวัดพิษณุโลก/สนง.พาณิชย์จังหวัดพิษณุโลก	✓	
การเพิ่มมูลค่าให้กับสินค้าบริการ และแหล่งท่องเที่ยว	มาตรฐานของแหล่งท่องเที่ยว สินค้า และบริการ	จำนวนสินค้าของฝากและของที่ระลึกจังหวัด ได้รับการรับรองมาตรฐานคุณภาพ	รายการสินค้าของฝากและของที่ระลึกที่ได้รับการรับรองคุณภาพ		จังหวัด	มี	สนง.พัฒนาชุมชนจังหวัดพิษณุโลก	✓	
การเพิ่มมูลค่าให้กับสินค้าบริการ และแหล่งท่องเที่ยว	พัฒนามาตรฐานมัคคุเทศก์ท้องถิ่น/ผู้นำเที่ยว	จำนวนมัคคุเทศก์ท้องถิ่น/ผู้นำเที่ยวที่มีความรอบรู้เกี่ยวกับการท่องเที่ยวของจังหวัด สามารถถ่ายทอดเป็นภาษาต่างประเทศได้	จำนวนมัคคุเทศก์ท้องถิ่น/ผู้นำเที่ยวที่มีการขึ้นทะเบียนมัคคุเทศก์/ผู้นำเที่ยว		จังหวัด	มี	สนง.ท่องเที่ยวและกีฬาจังหวัดพิษณุโลก	✓	

ตาราง 12 ผังสถิติทางการ “การท่องเที่ยวและเมืองศูนย์กลางการจัดประชุมจังหวัดพิษณุโลก” (ต่อ)

ห่วงโซ่มูลค่า (VC)	ปัจจัยแห่งความสำเร็จ (CSF)	ตัวชี้วัด	บัญชีสถิติทางการ	การจัดจำแนก	ระดับการนำเสนอผล	สถานะข้อมูล	หน่วยงาน	การจัดส่งข้อมูลให้ส่วนราชการส่วนกลาง	หมายเหตุ
การเพิ่มมูลค่าให้กับสินค้าบริการ และแหล่งท่องเที่ยว	พัฒนามาตรฐานมัคคุเทศก์ท้องถิ่น/ผู้นำเที่ยว	ร้อยละของบุคลากรที่มีศักยภาพด้านการท่องเที่ยว	จำนวนบุคลากรที่ได้รับการฝึกอบรมด้านการท่องเที่ยว		จังหวัด	มี	สนง.ท่องเที่ยวและกีฬาจังหวัดพิษณุโลก	✓	
การเพิ่มมูลค่าให้กับสินค้าบริการ และแหล่งท่องเที่ยว	พัฒนามาตรฐานมัคคุเทศก์ท้องถิ่น/ผู้นำเที่ยว	ร้อยละของบุคลากรที่มีศักยภาพด้านการท่องเที่ยว	จำนวนผู้ขอขึ้นทะเบียนเป็นมัคคุเทศน์		จังหวัด	มี	สนง.ท่องเที่ยวและกีฬาจังหวัดพิษณุโลก	✓	
การเพิ่มมูลค่าให้กับสินค้าบริการ และแหล่งท่องเที่ยว	ส่งเสริม/อนุรักษ์/ฟื้นฟู/ปรับปรุง/บูรณะ/พัฒนา แหล่งท่องเที่ยว	การเพิ่มขึ้นของจำนวนแหล่งท่องเที่ยวที่ได้รับการส่งเสริม/อนุรักษ์/ฟื้นฟู/ปรับปรุง/บูรณะ/พัฒนา แหล่งท่องเที่ยว	จำนวนโครงการส่งเสริม/อนุรักษ์/ฟื้นฟู/ปรับปรุง/บูรณะ/พัฒนา แหล่งท่องเที่ยวทางธรรมชาติและวัฒนธรรม		จังหวัด	มี	สนง.ท่องเที่ยวและกีฬาจังหวัดพิษณุโลก	✓	
การเพิ่มมูลค่าให้กับสินค้าบริการ และแหล่งท่องเที่ยว	ส่งเสริม/อนุรักษ์/ฟื้นฟู/ปรับปรุง/บูรณะ/พัฒนา แหล่งท่องเที่ยว	การเพิ่มขึ้นของจำนวนแหล่งท่องเที่ยวที่ได้รับการส่งเสริม/อนุรักษ์/ฟื้นฟู/ปรับปรุง/บูรณะ/พัฒนา แหล่งท่องเที่ยว	จำนวนแหล่งท่องเที่ยวทางธรรมชาติและวัฒนธรรมที่ได้รับการส่งเสริม/อนุรักษ์/ฟื้นฟู/ปรับปรุง/บูรณะ		จังหวัด	มี	สนง.ท่องเที่ยวและกีฬาจังหวัดพิษณุโลก	✓	

ตาราง 12 ผังสถิติทางการ “การท่องเที่ยวและเมืองศูนย์กลางการจัดประชุมจังหวัดพิษณุโลก” (ต่อ)

ห่วงโซ่คุณค่า (VC)	ปัจจัยแห่งความสำเร็จ (CSF)	ตัวชี้วัด	บัญชีสถิติทางการ	การจัดจำแนก	ระดับการนำเสนอผล	สถานะข้อมูล	หน่วยงาน	การจัดส่งข้อมูลให้ส่วนราชการส่วนกลาง	หมายเหตุ
การเพิ่มมูลค่าให้กับสินค้าบริการ และแหล่งท่องเที่ยว	ยกระดับคุณภาพสิ่งอำนวยความสะดวกในสถานที่ท่องเที่ยว เช่น ห้องน้ำสาธารณะ และน้ำดื่มสาธารณะ ห้องจำหน่ายตั๋ว ที่จอดรถ ลานกางเต็นท์ และจุดพักผ่อน จักรยาน เป็นต้น	การปรับปรุงภูมิทัศน์แหล่งท่องเที่ยว	จำนวนโครงการที่มีการปรับปรุงภูมิทัศน์แหล่งท่องเที่ยวให้สวยงาม		จังหวัด	มี	สนง.จังหวัดพิษณุโลก	✓	
การเพิ่มมูลค่าให้กับสินค้าบริการ และแหล่งท่องเที่ยว	ยกระดับคุณภาพสิ่งอำนวยความสะดวกในสถานที่ท่องเที่ยว เช่น ห้องน้ำสาธารณะ และน้ำดื่มสาธารณะ ห้องจำหน่ายตั๋ว ที่จอดรถ ลานกางเต็นท์ และจุดพักผ่อน จักรยาน เป็นต้น	การปรับปรุงภูมิทัศน์แหล่งท่องเที่ยว	จำนวนงบประมาณที่ได้รับ ในการปรับปรุงภูมิทัศน์แหล่งท่องเที่ยวให้สวยงาม		จังหวัด	มี	สนง.จังหวัดพิษณุโลก	✓	
การเพิ่มมูลค่าให้กับสินค้าบริการ และแหล่งท่องเที่ยว	การเข้าถึงแหล่งท่องเที่ยว	เส้นทางสู่แหล่งท่องเที่ยว	เส้นทางสู่แหล่งท่องเที่ยว จำแนกตามแหล่งท่องเที่ยว			ไม่มี	สนง.ขนส่งจังหวัดพิษณุโลก		



ตาราง 12 ผังสถิติทางการ “การท่องเที่ยวและเมืองศูนย์กลางการจัดประชุมจังหวัดพิษณุโลก” (ต่อ)

ห่วงโซ่คุณค่า (VC)	ปัจจัยแห่งความสำเร็จ (CSF)	ตัวชี้วัด	บัญชีสถิติทางการ	การจัดจำแนก	ระดับการนำเสนอผล	สถานะข้อมูล	หน่วยงาน	การจัดส่งข้อมูลให้ส่วนราชการส่วนกลาง	หมายเหตุ
สภาพแวดล้อมที่เอื้อต่อการสร้างรายได้จากการท่องเที่ยว	สารสนเทศเพื่อการท่องเที่ยว	จำนวนเทศกาล/กิจกรรม/งานประเพณี	ข้อมูลเทศกาล/กิจกรรม/งานประเพณี		จังหวัด	มี	สนง.ท่องเที่ยวและกีฬาจังหวัดพิษณุโลก	✓	
สภาพแวดล้อมที่เอื้อต่อการสร้างรายได้จากการท่องเที่ยว	การสร้างสรรคกิจกรรมท่องเที่ยวใหม่	ร้อยละที่เพิ่มขึ้นของจำนวนนักท่องเที่ยวที่มาจากการจัดกิจกรรมท่องเที่ยวใหม่ๆ	จำนวนนักท่องเที่ยวที่มาจากการจัดกิจกรรมท่องเที่ยวใหม่ๆ เชิงธรรมชาติและวัฒนธรรม		จังหวัด	มี	สนง.ท่องเที่ยวและกีฬาจังหวัดพิษณุโลก	✓	
สภาพแวดล้อมที่เอื้อต่อการสร้างรายได้จากการท่องเที่ยว	การสร้างเชื่อมั่นด้านความปลอดภัยในชีวิตและทรัพย์สิน	จำนวนมาตรการรักษาความปลอดภัยให้กับนักท่องเที่ยว	จำนวนคดีที่เกิดขึ้นกับนักท่องเที่ยว		จังหวัด	มี	ตำรวจภูธรจังหวัดจังหวัดพิษณุโลก	✓	
สภาพแวดล้อมที่เอื้อต่อการสร้างรายได้จากการท่องเที่ยว	การสร้างเชื่อมั่นด้านความปลอดภัยในชีวิตและทรัพย์สิน	จำนวนมาตรการรักษาความปลอดภัยให้กับนักท่องเที่ยว	จำนวนอุบัติเหตุที่เกิดขึ้นกับนักท่องเที่ยว		จังหวัด	มี	ตำรวจภูธรจังหวัดจังหวัดพิษณุโลก	✓	

ตาราง 12 ผังสถิติทางการ “การท่องเที่ยวและเมืองศูนย์กลางการจัดประชุมจังหวัดพิษณุโลก” (ต่อ)

ห่วงโซ่คุณค่า (VC)	ปัจจัยแห่งความสำเร็จ (CSF)	ตัวชี้วัด	บัญชีสถิติทางการ	การจัดจำแนก	ระดับการนำเสนอผล	สถานะข้อมูล	หน่วยงาน	การจัดส่งข้อมูลให้ส่วนราชการส่วนกลาง	หมายเหตุ
สภาพแวดล้อมที่เอื้อต่อการสร้างรายได้จากการท่องเที่ยว	การสร้างเชื่อมั่นด้านความปลอดภัยในชีวิตและทรัพย์สิน	จำนวนมาตรการรักษาความปลอดภัยให้กับนักท่องเที่ยว	จำนวนกล้อง CCTV ในแหล่งท่องเที่ยว		จังหวัด	มี	ตำรวจภูธรจังหวัดจังหวัดพิษณุโลก	✓	
สภาพแวดล้อมที่เอื้อต่อการสร้างรายได้จากการท่องเที่ยว	การเฝ้าระวังโรคโควิด-19	อัตราผู้ติดเชื้อโควิด-19 ลดลง	จำนวนผู้ป่วยติดเชื้อจากโรคโควิด-19		จังหวัด	มี	สนง.สาธารณสุขจังหวัดพิษณุโลก	✓	
สภาพแวดล้อมที่เอื้อต่อการสร้างรายได้จากการท่องเที่ยว	การเฝ้าระวังโรคโควิด-19	อัตราผู้ติดเชื้อโควิด-19 ลดลง	จำนวนมาตรการ/แนวทางป้องกันติดเชื้อจากโรคโควิด-19		จังหวัด	มี	สนง.สาธารณสุขจังหวัดพิษณุโลก	✓	
สภาพแวดล้อมที่เอื้อต่อการสร้างรายได้จากการท่องเที่ยว	การจัดการปัญหา ขยะและมลภาวะ	อัตราการกำจัดขยะ	ปริมาณขยะที่เกิดขึ้นทั้งหมดต่อเดือน		จังหวัด	มี	อปท.	✓	

ตาราง 12 ผังสถิติทางการ “การท่องเที่ยวและเมืองศูนย์กลางการจัดประชุมจังหวัดพิษณุโลก” (ต่อ)

ห่วงโซ่คุณค่า (VC)	ปัจจัยแห่งความสำเร็จ (CSF)	ตัวชี้วัด	บัญชีสถิติทางการ	การจัดจำแนก	ระดับการนำเสนอผล	สถานะข้อมูล	หน่วยงาน	การจัดส่งข้อมูลให้ส่วนราชการส่วนกลาง	หมายเหตุ
สภาพแวดล้อมที่เอื้อต่อการสร้างรายได้จากการท่องเที่ยว	การจัดการปัญหา ขยะและมลภาวะ	อัตราการกำจัดขยะ	ร้อยละของปริมาณขยะที่ได้รับ การกำจัดอย่างถูกวิธี/ สุขลักษณะต่อปี		จังหวัด	มี	อปท.	✓	
สภาพแวดล้อมที่เอื้อต่อการสร้างรายได้จากการท่องเที่ยว	การจัดการปัญหา ขยะและมลภาวะ	ปริมาณฝุ่นลดลง	ปริมาณฝุ่น PM2.5		จังหวัด	มี	สนง.สำนักงานสิ่งแวดล้อมภาคที่ 3 พิษณุโลก	✓	
สภาพแวดล้อมที่เอื้อต่อการสร้างรายได้จากการท่องเที่ยว	การจัดการปัญหา ขยะและมลภาวะ	ปริมาณฝุ่นลดลง	จำนวนแนวทาง/มาตรการในการป้องกันเพื่อลดปริมาณฝุ่น PM 2.5	ประเภทพื้นที่การใช้ประโยชน์ที่ดินและแหล่งกำเนิดมลพิษ	จังหวัด	มี	สนง.ทรัพยากรธรรมชาติและสิ่งแวดล้อมจังหวัดพิษณุโลก	✓	
การบริหารจัดการกิจกรรมท่องเที่ยวเชิงธุรกิจ	พัฒนาธุรกิจนำเที่ยว	จำนวนธุรกิจนำเที่ยวที่ได้รับรองมาตรฐาน	จำนวนธุรกิจนำเที่ยวที่ได้รับรองมาตรฐาน			ไม่มี	สนง.ท่องเที่ยวและกีฬาจังหวัดพิษณุโลก		

ตาราง 12 ผังสถิติทางการ “การท่องเที่ยวและเมืองศูนย์กลางการจัดประชุมจังหวัดพิษณุโลก” (ต่อ)

ห่วงโซ่คุณค่า (VC)	ปัจจัยแห่งความสำเร็จ (CSF)	ตัวชี้วัด	บัญชีสถิติทางการ	การจัดจำแนก	ระดับการนำเสนอผล	สถานะข้อมูล	หน่วยงาน	การจัดส่งข้อมูลให้ส่วนราชการส่วนกลาง	หมายเหตุ
การบริหารจัดการกิจกรรมท่องเที่ยวเชิงธุรกิจ	สนับสนุนธุรกิจการประชุมสัมมนา	จำนวนครั้งของการใช้บริการการจัดประชุมสัมมนา	จำนวนครั้งของการใช้บริการการจัดประชุมสัมมนา		จังหวัด	มี	สมาคมธุรกิจโรงแรม	✓	
การบริหารจัดการกิจกรรมท่องเที่ยวเชิงธุรกิจ	สนับสนุนธุรกิจการประชุมสัมมนา	จำนวนครั้งของการใช้บริการการจัดประชุมสัมมนา	จำนวนห้องประชุมสัมมนาจำแนกตามขนาด		จังหวัด	มี	สมาคมธุรกิจโรงแรม	✓	
การบริหารจัดการกิจกรรมท่องเที่ยวเชิงธุรกิจ	การประมูลสิทธิ์/การจัดงาน/การแข่งขันกีฬา	จำนวนโครงการ/กิจกรรมระดับประเทศหรือนานาชาติที่ได้รับการสิทธิ์ในการจัดงาน	จำนวนโครงการ/กิจกรรมระดับประเทศหรือนานาชาติที่ได้รับสิทธิ์ในการจัดงาน			ไม่มี	สนง.ท่องเที่ยวและกีฬาจังหวัดพิษณุโลก		
การพัฒนาการตลาดและการประชาสัมพันธ์	การสร้างเรื่องราวและประชาสัมพันธ์สร้างภาพลักษณ์	ร้อยละความสำเร็จจากการโฆษณาผ่านสื่อชนิดต่างๆ	จำนวนสื่อประชาสัมพันธ์เกี่ยวกับการท่องเที่ยว		จังหวัด	มี	สนง.ท่องเที่ยวและกีฬาจังหวัดพิษณุโลก	✓	

ตาราง 12 ผังสถิติทางการ “การท่องเที่ยวและเมืองศูนย์กลางการจัดประชุมจังหวัดพิษณุโลก” (ต่อ)

ห่วงโซ่คุณค่า (VC)	ปัจจัยแห่งความสำเร็จ (CSF)	ตัวชี้วัด	บัญชีสถิติทางการ	การจัดจำแนก	ระดับการนำเสนอผล	สถานะข้อมูล	หน่วยงาน	การจัดส่งข้อมูลให้ส่วนราชการส่วนกลาง	หมายเหตุ
การพัฒนาการตลาดและการประชาสัมพันธ์	การสร้างเรื่องราวและประชาสัมพันธ์สร้างภาพลักษณ์	ร้อยละความสำเร็จจากการโฆษณาผ่านสื่อชนิดต่างๆ	งบประมาณในการทำการประชาสัมพันธ์การท่องเที่ยว		จังหวัด	มี	สนง.ท่องเที่ยวและกีฬาจังหวัดพิษณุโลก	✓	
การพัฒนาการตลาดและการประชาสัมพันธ์	กลุ่มตลาดนักท่องเที่ยวเป้าหมาย	รายได้จากการท่องเที่ยวของจังหวัดเพิ่มขึ้น	รายได้จากการท่องเที่ยวของนักท่องเที่ยว		จังหวัด	มี	สนง.การท่องเที่ยวและกีฬาจังหวัดพิษณุโลก	✓	
การพัฒนาการตลาดและการประชาสัมพันธ์	กลุ่มตลาดนักท่องเที่ยวเป้าหมาย	รายได้จากการท่องเที่ยวของจังหวัดเพิ่มขึ้น	ค่าใช้จ่ายของนักท่องเที่ยวต่อหัว		จังหวัด	มี	สนง.การท่องเที่ยวและกีฬาจังหวัดพิษณุโลก	✓	
การพัฒนาการตลาดและการประชาสัมพันธ์	กลุ่มตลาดนักท่องเที่ยวเป้าหมาย	รายได้จากการท่องเที่ยวของจังหวัดเพิ่มขึ้น	ระยะเวลาการเข้าพักเฉลี่ยของนักท่องเที่ยว		จังหวัด	มี	สนง.การท่องเที่ยวและกีฬาจังหวัดพิษณุโลก	✓	

ตาราง 12 ผังสถิติทางการ “การท่องเที่ยวและเมืองศูนย์กลางการจัดประชุมจังหวัดพิษณุโลก” (ต่อ)

ห่วงโซ่คุณค่า (VC)	ปัจจัยแห่งความสำเร็จ (CSF)	ตัวชี้วัด	บัญชีสถิติทางการ	การจัดจำแนก	ระดับการนำเสนอผล	สถานะข้อมูล	หน่วยงาน	การจัดส่งข้อมูลให้ส่วนราชการส่วนกลาง	หมายเหตุ
พัฒนาการตลาดและประชาสัมพันธ์	กลุ่มตลาดนักท่องเที่ยวเป้าหมาย	จำนวนนักท่องเที่ยวและรายได้จากการท่องเที่ยวที่เพิ่มขึ้น	จำนวนนักท่องเที่ยวที่เพิ่มขึ้น จำแนกตามแหล่งท่องเที่ยว - อุทยานแห่งชาติทุ่งแสลงหลวง		จังหวัด	มี	สนง.ท่องเที่ยวและกีฬาจังหวัดพิษณุโลก	✓	
พัฒนาการตลาดและประชาสัมพันธ์	กลุ่มตลาดนักท่องเที่ยวเป้าหมาย	จำนวนนักท่องเที่ยวและรายได้จากการท่องเที่ยวที่เพิ่มขึ้น	จำนวนนักท่องเที่ยวที่เพิ่มขึ้น จำแนกตามแหล่งท่องเที่ยว - อุทยานแห่งชาติน้ำตกชาติตระการ		จังหวัด	มี	สนง.ท่องเที่ยวและกีฬาจังหวัดพิษณุโลก	✓	
พัฒนาการตลาดและประชาสัมพันธ์	กลุ่มตลาดนักท่องเที่ยวเป้าหมาย	จำนวนนักท่องเที่ยวและรายได้จากการท่องเที่ยวที่เพิ่มขึ้น	จำนวนนักท่องเที่ยวที่เพิ่มขึ้น จำแนกตามแหล่งท่องเที่ยว - อุทยานแห่งชาติแควน้อย		จังหวัด	มี	สนง.ท่องเที่ยวและกีฬาจังหวัดพิษณุโลก	✓	
พัฒนาการตลาดและประชาสัมพันธ์	กลุ่มตลาดนักท่องเที่ยวเป้าหมาย	จำนวนนักท่องเที่ยวและรายได้จากการท่องเที่ยวที่เพิ่มขึ้น	รายได้จากการท่องเที่ยวที่เพิ่มขึ้น จำแนกตามแหล่งท่องเที่ยว		จังหวัด	มี	สนง.ท่องเที่ยวและกีฬาจังหวัดพิษณุโลก	✓	

ตาราง 12 ผังสถิติทางการ “การท่องเที่ยวและเมืองศูนย์กลางการจัดประชุมจังหวัดพิษณุโลก” (ต่อ)

ห่วงโซ่คุณค่า (VC)	ปัจจัยแห่งความสำเร็จ (CSF)	ตัวชี้วัด	บัญชีสถิติทางการ	การจัดจำแนก	ระดับการนำเสนอผล	สถานะข้อมูล	หน่วยงาน	การจัดส่งข้อมูลให้ส่วนราชการส่วนกลาง	หมายเหตุ
พัฒนาการตลาดและประชาสัมพันธ์	การทำการตลาดกลุ่มนักท่องเที่ยวคุณภาพ	จำนวนนักท่องเที่ยวและรายได้จากการท่องเที่ยวที่เพิ่มขึ้น	รายได้จากการท่องเที่ยวที่เพิ่มขึ้น จำแนกตามแหล่งท่องเที่ยว - อุทยานแห่งชาติภูหินร่องกล้า		จังหวัด	มี	สนง.ท่องเที่ยวและกีฬาจังหวัดพิษณุโลก	✓	
พัฒนาการตลาดและประชาสัมพันธ์	การทำการตลาดกลุ่มนักท่องเที่ยวคุณภาพ	จำนวนนักท่องเที่ยวและรายได้จากการท่องเที่ยวที่เพิ่มขึ้น	รายได้จากการท่องเที่ยวที่เพิ่มขึ้น จำแนกตามแหล่งท่องเที่ยว - อุทยานแห่งชาติทุ่งแสลงหลวง		จังหวัด	มี	สนง.ท่องเที่ยวและกีฬาจังหวัดพิษณุโลก	✓	
พัฒนาการตลาดและประชาสัมพันธ์	การทำการตลาดกลุ่มนักท่องเที่ยวคุณภาพ	จำนวนนักท่องเที่ยวและรายได้จากการท่องเที่ยวที่เพิ่มขึ้น	รายได้จากการท่องเที่ยวที่เพิ่มขึ้น จำแนกตามแหล่งท่องเที่ยว- อุทยานแห่งชาติน้ำตกชาติตระการ		จังหวัด	มี	สนง.ท่องเที่ยวและกีฬาจังหวัดพิษณุโลก	✓	
พัฒนาการตลาดและประชาสัมพันธ์	การทำการตลาดกลุ่มนักท่องเที่ยวคุณภาพ	จำนวนนักท่องเที่ยวและรายได้จากการท่องเที่ยวที่เพิ่มขึ้น	รายได้จากการท่องเที่ยวที่เพิ่มขึ้น จำแนกตามแหล่งท่องเที่ยว - อุทยานแห่งชาติแควน้อย		จังหวัด	มี	สนง.ท่องเที่ยวและกีฬาจังหวัดพิษณุโลก	✓	





### 3.3 ประเด็นการพัฒนาที่ 3 : ยกระดับการเกษตรที่เป็นระบบเพิ่มมูลค่าและการตลาดที่ครบวงจรบนฐานนวัตกรรมและเทคโนโลยี

#### วัตถุประสงค์

1. เพื่อพัฒนาเกษตรและการแปรรูปให้มีมาตรฐานและคุณภาพสูงสุดคล้องกับตลาดบนฐานเทคโนโลยีและนวัตกรรม
2. เพื่อพัฒนาแหล่งน้ำและพื้นที่ชลประทานเพื่อการเกษตรที่มีประสิทธิภาพ

#### ตัวชี้วัด

1. อัตราการขยายตัวภาคเกษตรเพิ่มขึ้น
2. ร้อยละแปลง/ฟาร์มที่ผ่านมาตรฐาน GAP เพิ่มขึ้น
3. จำนวนไร่ที่ได้รับการรับรองเป็นเกษตรอินทรีย์
4. ผลผลิตสินค้าเกษตรสำคัญเฉลี่ยต่อไร่(พืช)ข้าวเพิ่มขึ้น
5. จำนวนสินค้าเกษตรนำเทคโนโลยีและนวัตกรรมไปใช้ในการบริหารจัดการ
6. จำนวนสินค้าเกษตรที่ได้รับการขึ้นทะเบียนสิ่งบ่งชี้ทางภูมิศาสตร์ (GI)
7. จำนวนพื้นที่ได้รับประโยชน์จากการพัฒนาแหล่งน้ำด้านเกษตรอย่างมีประสิทธิภาพ

ในการขับเคลื่อนประเด็นการพัฒนาที่ 3 : ยกระดับการเกษตรที่เป็นระบบเพิ่มมูลค่าและการตลาดที่ครบวงจรบนฐานนวัตกรรมและเทคโนโลยี โดยภาพรวมผลิตภัณฑ์มวลรวมจังหวัดพิษณุโลก (Gross Provincial Product : GPP) ประจำปี 2562 มีมูลค่าเพิ่ม ณ ราคาประจำปี เท่ากับ 101,788 ล้านบาท อยู่ลำดับที่ 5 ของภาคเหนือ ลำดับที่ 30 ของประเทศ สาขาเศรษฐกิจหลักที่สำคัญภาคบริการ 63,271 ล้านบาท (62.16%) ภาคการเกษตร มีมูลค่า 26,411 ล้านบาท (25.95%) และภาคอุตสาหกรรม มีมูลค่า 12,106 ล้านบาท (11.89%) โดยมีผลผลิตทางการเกษตรที่สำคัญ คือ ข้าวนาปีและนาปรัง อ้อยตรงงาน ข้าวพุดเลียงสัตว์มะม่วง มันสำปะหลัง สับปะรด ยางพารา และปาล์มน้ำมัน มีการขึ้นทะเบียนสิ่งบ่งชี้ทางภูมิศาสตร์ (Geographical Indications หรือ GI) ซึ่งเปรียบเสมือนแบรนด์ของท้องถิ่นที่บ่งบอกถึงคุณลักษณะแหล่งที่มาของสินค้า ปัจจุบันมีการขึ้นทะเบียน GI คือ กล้วยตากบางกระทุ่ม<sup>24</sup>

นอกจากนี้ตามแผนแม่บทภายใต้ยุทธศาสตร์ชาติ (23 ด้าน) ประเด็นที่ 3 การเกษตร โดยจะให้ความสำคัญกับการยกระดับการผลิตให้เข้าสู่คุณภาพมาตรฐานความปลอดภัย การใช้ประโยชน์จากความโดดเด่นและเอกลักษณ์ของสินค้าเกษตร รวมถึงความหลากหลายทางชีวภาพในแต่ละพื้นที่การพัฒนาสินค้าเกษตร และการแปรรูปสินค้าเกษตร เพื่อสร้างมูลค่าและคุณค่าให้กับสินค้าเกษตร การประยุกต์ใช้เทคโนโลยีและนวัตกรรมสมัยใหม่ในการผลิตและการจัดทำฟาร์ม นอกจากนี้ ยังมีการสนับสนุนและส่งเสริมการพัฒนาระบบนิเวศของภาคเกษตร เพื่อเสริมสร้างให้การพัฒนามีการเติบโต

ดังนั้น เพื่อเตรียมการพัฒนาจังหวัดพิษณุโลก จึงต้องมีการกำหนดรายการข้อมูลต่าง ๆ ที่เกี่ยวข้องกับการพัฒนาในระดับจังหวัด เพื่อให้มีข้อมูลไปใช้ในการติดตามและประเมินผลการดำเนินงานในจังหวัด จึงดำเนินการจัดทำห่วงโซ่มูลค่า (Value Chain) ที่สอดคล้องกับแผนพัฒนาจังหวัดพิษณุโลก เรื่อง “การเพิ่มศักยภาพเกษตรกรรมและเพิ่มมูลค่าผลผลิตทางการเกษตร” และคัดเลือกปัจจัยสู่ความสำเร็จ (Critical Success

Factor) พร้อมจัดทำผังสถิติทางการ เรื่อง “การพัฒนาเขตเศรษฐกิจพิเศษชายแดนของจังหวัดพิษณุโลก” ที่ประกอบด้วยรายการข้อมูลสถิติทางการที่สามารถนำไปใช้ในการติดตามและประเมินผลในเรื่องดังกล่าวได้ ซึ่งมีรายละเอียดดังนี้

### 3.3.1 ห่วงโซ่คุณค่า (Value Chain) ที่สอดคล้องกับแผนพัฒนาจังหวัด

แนวคิดการจัดทำห่วงโซ่คุณค่า “ประเด็นการพัฒนาที่ 3 : ยกระดับการเกษตรที่เป็นระบบเพิ่มมูลค่าและการตลาดที่ครบวงจรบนฐานนวัตกรรมและเทคโนโลยี” โดยเริ่มจากการศึกษาห่วงโซ่คุณค่าของประเทศไทย 140 เป้าหมายแผนแม่บทย่อย ภายใต้แผนแม่บทภายใต้ยุทธศาสตร์ชาติ (23 ด้าน) ประเด็น 3 การเกษตร แผนแม่บทย่อย 3.1 เกษตรอัตลักษณ์พื้นถิ่น เป้าหมาย 030101 สินค้าเกษตรอัตลักษณ์พื้นถิ่นมีมูลค่าเพิ่มขึ้น แผนแม่บทย่อย 3.2 เกษตรปลอดภัย เป้าหมาย 030201 สินค้าเกษตรปลอดภัยมีมูลค่าเพิ่มขึ้น จากนั้นดำเนินการจัดทำห่วงโซ่คุณค่า (Value Chain) ที่สอดคล้องกับแผนพัฒนาจังหวัดพิษณุโลก เรื่อง “การเพิ่มศักยภาพเกษตรกรและเพิ่มมูลค่าผลผลิตทางการเกษตร” ได้ดังภาพ 15

## ห่วงโซ่คุณค่า (Value Chain) “การเพิ่มศักยภาพเกษตรกรและเพิ่มมูลค่าผลผลิตทางการเกษตร”



ภาพ 15 ห่วงโซ่คุณค่า (Value Chain) “การเพิ่มศักยภาพเกษตรกรและเพิ่มมูลค่าผลผลิตทางการเกษตร”

### 3.3.2 ผังสถิติทางการ

การจัดทำผังสถิติทางการประเด็นการพัฒนาที่ 3 : การเพิ่มศักยภาพเกษตรกรและเพิ่มมูลค่าผลผลิตทางการเกษตร หลังจากที่ได้มีการศึกษาแนวทางการพัฒนาจังหวัด (ประเด็นการพัฒนาที่ 3) ที่สอดคล้องกับห่วงโซ่คุณค่า (Value Chain) ที่สอดคล้องกับแผนพัฒนาจังหวัดพิษณุโลกแล้ว จะต้องมีการคัดเลือกปัจจัยสู่ความสำเร็จ (Critical Success Factor) ที่มีความสำคัญในการบริหารงานในจังหวัด จากนั้นจัดทำผังสถิติทางการ “การเพิ่มศักยภาพเกษตรกรและเพิ่มมูลค่าผลผลิตทางการเกษตร” โดยศึกษายุทธศาสตร์ กลยุทธ์ แนวทางการพัฒนา ตลอดจนตัวชี้วัดภายใต้แผนระดับ 3 เช่น แผนปฏิบัติราชการกระทรวงมหาดไทย (พ.ศ. 2563-2565) เป็นต้น ที่สอดคล้องกับปัจจัยสู่ความสำเร็จ (Critical Success Factor) พร้อมทั้งกำหนดรายการข้อมูลสถิติที่สำคัญ และจำเป็น จึงสามารถสรุปผังสถิติทางการ “การเพิ่มศักยภาพเกษตรกรและเพิ่มมูลค่าผลผลิตทางการเกษตร” ดังตาราง 13

ตาราง 13 ผังสถิติทางการ “การเพิ่มศักยภาพเกษตรกรรมและเพิ่มมูลค่าผลผลิตทางการเกษตร”

ห่วงโซ่คุณค่า (VC)	ปัจจัยแห่งความสำเร็จ (CSF)	ตัวชี้วัด	บัญชีสถิติทางการ	การจัดจำแนก	ระดับการนำเสนอผล	สถานะข้อมูล	หน่วยงาน	การจัดส่งข้อมูลให้ส่วนราชการส่วนกลาง	หมายเหตุ
ปัจจัยพื้นฐานและการพัฒนา	การพัฒนาโครงสร้างพื้นฐาน	เนื้อที่เกษตรกรรมโดยรวมของจังหวัด	เนื้อที่เกษตรกรรมโดยรวมของจังหวัด		จังหวัด	มี	สนง.เกษตรจังหวัดพิษณุโลก	✓	
ปัจจัยพื้นฐานและการพัฒนา	การพัฒนาโครงสร้างพื้นฐาน	เนื้อที่เกษตรกรรมโดยรวมของจังหวัด	เนื้อที่เกษตรกรรมตามพืชเศรษฐกิจ		จังหวัด	มี	สนง.เกษตรจังหวัดพิษณุโลก	✓	
ปัจจัยพื้นฐานและการพัฒนา	การพัฒนาโครงสร้างพื้นฐาน	จำนวนเกษตรกรที่ขึ้นทะเบียนจำแนกตามการจัดพื้นที่เกษตรของจังหวัด (Zoning)	จำนวนเกษตรกรที่ขึ้นทะเบียน		จังหวัด	มี	สนง.เกษตรจังหวัดพิษณุโลก	✓	
ปัจจัยพื้นฐานและการพัฒนา	การพัฒนาโครงสร้างพื้นฐาน	ผลผลิตสินค้าเกษตรของจังหวัดต่อไร่เพิ่มขึ้น	จำนวนแรงงานภาคการเกษตร		จังหวัด	มี	สำนักงานสถิติแห่งชาติ	✓	
ปัจจัยพื้นฐานและการพัฒนา	การพัฒนาโครงสร้างพื้นฐาน	ปริมาณน้ำเพียงพอต่อความต้องการทำการเกษตรในแต่ละช่วงปี	ปริมาณน้ำจากแหล่งน้ำชลประทาน		จังหวัด	มี	โครงการชลประทานจังหวัดพิษณุโลก	✓	
ปัจจัยพื้นฐานและการพัฒนา	การพัฒนาโครงสร้างพื้นฐาน	ปริมาณน้ำเพียงพอต่อความต้องการทำการเกษตรในแต่ละช่วงปี	ปริมาณน้ำฝน		จังหวัด	มี	สถานีอุตุนิยมวิทยาจังหวัดพิษณุโลก	✓	

ตาราง 13 ผังสถิติทางการ “การเพิ่มศักยภาพเกษตรกรและเพิ่มมูลค่าผลผลิตทางการเกษตร”

ห่วงโซ่คุณค่า (VC)	ปัจจัยแห่งความสำเร็จ (CSF)	ตัวชี้วัด	บัญชีสถิติทางการ	การจัดจำแนก	ระดับการนำเสนอผล	สถานะข้อมูล	หน่วยงาน	การจัดส่งข้อมูลให้ส่วนราชการส่วนกลาง	หมายเหตุ
ปัจจัยพื้นฐานและการพัฒนา	การพัฒนาโครงสร้างพื้นฐาน	ปริมาณน้ำเพียงพอต่อความต้องการทำการเกษตรในแต่ละช่วงปี	ความชื้นสัมพัทธ์		จังหวัด	มี	สถานีอุตุนิยมวิทยจังหวัดพิษณุโลก	✓	
ปัจจัยพื้นฐานและการพัฒนา	การวิจัย/โครงการวิจัยเทคโนโลยีและนวัตกรรมเพื่อเพิ่มผลผลิต	ร้อยละที่เพิ่มขึ้นของงานวิจัยเทคโนโลยีและนวัตกรรมเพื่อเพิ่มผลผลิต	จำนวนงานวิจัย/โครงการวิจัยที่เกี่ยวกับเทคโนโลยีเพื่อเพิ่มผลผลิต			ไม่มี	ม.เทคโนโลยีราชมงคลล้านนาพิษณุโลก/ม.นเรศวร/สนง.วิจัยและพัฒนาการเกษตร เขตที่ 2/ศูนย์เมล็ดพันธุ์ข้าวพิษณุโลก/ศูนย์ส่งเสริมเทคโนโลยีการเกษตรด้านอารักขาพืชจังหวัดพิษณุโลก/		
ปัจจัยพื้นฐานและการพัฒนา	การวิจัย/โครงการวิจัยเทคโนโลยีและนวัตกรรมเพื่อเพิ่มผลผลิต	ร้อยละที่เพิ่มขึ้นของงานวิจัยเทคโนโลยีและนวัตกรรมเพื่อเพิ่มผลผลิต	จำนวนนวัตกรรมเพื่อเพิ่มผลผลิต			ไม่มี	ม.เทคโนโลยีราชมงคลล้านนาพิษณุโลก/ม.นเรศวร/สนง.วิจัยและพัฒนาการเกษตร เขตที่ 2/ศูนย์เมล็ดพันธุ์ข้าวพิษณุโลก/ศูนย์ส่งเสริมเทคโนโลยีการเกษตร		

ตาราง 13 ผังสถิติทางการ “การเพิ่มศักยภาพเกษตรกรและเพิ่มมูลค่าผลผลิตทางการเกษตร”

ห่วงโซ่คุณค่า (VC)	ปัจจัยแห่งความสำเร็จ (CSF)	ตัวชี้วัด	บัญชีสถิติทางการ	การจัดจำแนก	ระดับการนำเสนอผล	สถานะข้อมูล	หน่วยงาน	การจัดส่งข้อมูลให้ส่วนราชการส่วนกลาง	หมายเหตุ
							ด้านอารักขาพืชจังหวัดพิษณุโลก		
ปัจจัยพื้นฐานและการพัฒนา	การวิจัย/โครงการวิจัยเทคโนโลยีและนวัตกรรมเพื่อเพิ่มผลผลิต	ร้อยละที่เพิ่มขึ้นของงานวิจัยเทคโนโลยีและนวัตกรรมเพื่อเพิ่มผลผลิตข้าว	จำนวนพื้นที่เพาะปลูกที่นำนวัตกรรมมาใช้เพื่อเพิ่มผลผลิต(ไร่)			ไม่มี	สนง.เศรษฐกิจการเกษตรเขต 2		
ปัจจัยพื้นฐานและการพัฒนา	การวิจัย/โครงการวิจัยเทคโนโลยีและนวัตกรรมเพื่อเพิ่มผลผลิต	การรวบรวมจำนวนพันธุ์ข้าวคุณภาพดีที่เหมาะสมกับพื้นที่	ข้อมูลงานวิจัยพันธุ์ข้าวคุณภาพดีที่เหมาะสมกับพื้นที่		จังหวัด	มี	ศูนย์วิจัยข้าวพิษณุโลก	✓	
ปัจจัยพื้นฐานและการพัฒนา	การวิจัย/โครงการวิจัยเทคโนโลยีและนวัตกรรมเพื่อเพิ่มผลผลิต	ร้อยละที่เพิ่มขึ้นของงบประมาณสนับสนุนงานวิจัยเกี่ยวกับข้าว	จำนวนงบประมาณสนับสนุนงานวิจัยเกี่ยวกับข้าว			ไม่มี	ศูนย์วิจัยข้าวพิษณุโลก/ม.นเรศวร/ราชภัฏ		
ปัจจัยพื้นฐานและการพัฒนา	การเข้าถึงแหล่งทุน	สัดส่วนของสินเชื่อที่ให้เกษตรกร	ปริมาณสินเชื่อเพื่อเกษตรกร		จังหวัด	มี	ธ.ก.ส.จังหวัดพิษณุโลก	✓	
ปัจจัยพื้นฐานและการพัฒนา	การเข้าถึงแหล่งทุน	สัดส่วนของสินเชื่อที่ให้เกษตรกร	จำนวนลูกหนี้กองทุนฟื้นฟูและพัฒนาเกษตรกร		จังหวัด	มี	สนง.กองทุนฟื้นฟูและพัฒนาเกษตรกรจังหวัดพิษณุโลก	✓	

ตาราง 13 ผังสถิติทางการ “การเพิ่มศักยภาพเกษตรกรและเพิ่มมูลค่าผลผลิตทางการเกษตร”

ห่วงโซ่คุณค่า (VC)	ปัจจัยแห่งความสำเร็จ (CSF)	ตัวชี้วัด	บัญชีสถิติทางการ	การจัดจำแนก	ระดับการนำเสนอผล	สถานะข้อมูล	หน่วยงาน	การจัดส่งข้อมูลให้ส่วนราชการส่วนกลาง	หมายเหตุ
การเพิ่มขีดความสามารถและยกระดับเกษตรกรสู่เกษตรสมัยใหม่	การรวมกลุ่มเกษตรกรและการสร้างเครือข่าย	ร้อยละที่เพิ่มขึ้นของสหกรณ์ การรวมกลุ่มเกษตรกร และเครือข่าย	จำนวนสหกรณ์ การรวมกลุ่มเกษตรกร และเครือข่าย (จดทะเบียน/ไม่จดทะเบียน)		จังหวัด	มี	สนง.สหกรณ์จังหวัด พิษณุโลก	✓	
การเพิ่มขีดความสามารถและยกระดับเกษตรกรสู่เกษตรสมัยใหม่	การสร้างองค์ความรู้และขีดความสามารถให้เกษตรกร	ร้อยละที่เพิ่มขึ้นของเกษตรกรที่ได้รับการสนับสนุนและพัฒนาความรู้ด้านการเพิ่มผลผลิต/การเพิ่มมูลค่า	จำนวนเกษตรกรที่ได้รับการสนับสนุนและพัฒนาความรู้ด้านการเพิ่มผลผลิต/การเพิ่มมูลค่า		จังหวัด	มี	สนง.เกษตรจังหวัด พิษณุโลก	✓	
การเพิ่มขีดความสามารถและยกระดับเกษตรกรสู่เกษตรสมัยใหม่	การสร้างองค์ความรู้และขีดความสามารถให้เกษตรกร	ร้อยละที่เพิ่มขึ้นของเกษตรกรที่ได้รับการสนับสนุนและพัฒนาความรู้ด้านการเพิ่มผลผลิต/การเพิ่มมูลค่า	จำนวนเกษตรกรในพื้นที่ที่ได้รับการสนับสนุนและพัฒนาโครงการอันเนื่องมาจากพระราชดำริ		จังหวัด	มี	สนง.เกษตรจังหวัด พิษณุโลก	✓	
การเพิ่มขีดความสามารถและยกระดับเกษตรกรสู่เกษตรสมัยใหม่	การบริหารจัดการน้ำเพื่อการเพาะปลูก	ร้อยละที่เพิ่มขึ้นของพื้นที่ปลูกข้าวภายใต้ระบบบริหารจัดการน้ำ	พื้นที่ปลูกข้าวภายใต้ระบบบริหารจัดการน้ำ (นาปี/นาปรัง)			ไม่มี	สนง.เกษตรจังหวัด พิษณุโลก		
การเพิ่มขีดความสามารถและยกระดับเกษตรกรสู่เกษตรสมัยใหม่	การบริหารจัดการการใช้ที่ดิน (Zoning)	ร้อยละที่เพิ่มขึ้นของจำนวนพื้นที่ที่มีการบริหารจัดการปลูกข้าว	จำนวนพื้นที่ที่มีการบริหารจัดการปลูกข้าว			ไม่มี	สนง.เกษตรจังหวัด พิษณุโลก		



ตาราง 13 ผังสถิติทางการ “การเพิ่มศักยภาพเกษตรกรและเพิ่มมูลค่าผลผลิตทางการเกษตร”

ห่วงโซ่คุณค่า (VC)	ปัจจัยแห่งความสำเร็จ (CSF)	ตัวชี้วัด	บัญชีสถิติทางการ	การจัดจำแนก	ระดับการนำเสนอผล	สถานะข้อมูล	หน่วยงาน	การจัดส่งข้อมูลให้ส่วนราชการส่วนกลาง	หมายเหตุ
การเพิ่มขีดความสามารถและยกระดับเกษตรกรสู่เกษตรสมัยใหม่	เกษตรกรมีแผนการผลิตและแผนการเก็บเกี่ยวที่เหมาะสม (Crop Planning)	ร้อยละที่เพิ่มขึ้นของเกษตรกรที่มีแผนการผลิตและแผนการเก็บเกี่ยวที่เหมาะสม (Crop Planning)	จำนวนเกษตรกรที่มีแผนการผลิตและแผนการเก็บเกี่ยวที่เหมาะสม (Crop Planning)		จังหวัด	มี	สนง.เกษตรจังหวัดพิษณุโลก	✓	
การเพิ่มประสิทธิภาพการผลิต	การจัดการและกระจายเมล็ดพันธุ์ดีให้เกษตรกร	ร้อยละของเมล็ดพันธุ์ดีที่จัดสรรให้เกษตรกร	จำนวนเมล็ดพันธุ์ดีที่จัดสรรให้เกษตรกร		จังหวัด	มี	ศูนย์เมล็ดพันธุ์ข้าวพิษณุโลก	✓	
การเพิ่มประสิทธิภาพการผลิต	การจัดการและกระจายเมล็ดพันธุ์ดีให้เกษตรกร	ร้อยละของเกษตรกรที่ได้รับเมล็ดพันธุ์ดี	จำนวนเกษตรกรที่ได้รับเมล็ดพันธุ์ดี		จังหวัด	มี	ศูนย์เมล็ดพันธุ์ข้าวพิษณุโลก	✓	
การเพิ่มประสิทธิภาพการผลิต	การเตรียมพื้นที่เพาะปลูกและการปรับปรุงคุณภาพดิน	ร้อยละที่เพิ่มขึ้นของพื้นที่ที่เหมาะสมกับการปลูกข้าว	พื้นที่ที่มีคุณภาพดินและลักษณะพื้นที่มีความเหมาะสมในการเพาะปลูกข้าว		จังหวัด	มี	สำนักงานพัฒนาที่ดินเขต 8	✓	
การเพิ่มประสิทธิภาพการผลิต	การเตรียมแหล่งน้ำเพื่อการเกษตร	ร้อยละของพื้นที่เกษตรในเขตชลประทาน	พื้นที่การเกษตรที่ได้รับน้ำจากแหล่งน้ำชลประทาน		จังหวัด	มี	โครงการชลประทานจังหวัดพิษณุโลก	✓	
การเพิ่มประสิทธิภาพการผลิต	การเตรียมแหล่งน้ำเพื่อการเกษตร	ร้อยละของพื้นที่เกษตรในเขตชลประทาน	จำนวนครัวเรือนที่ได้ใช้ประโยชน์จากแหล่งน้ำชลประทาน		จังหวัด	มี	โครงการชลประทานจังหวัดพิษณุโลก	✓	

ตาราง 13 ผังสถิติทางการ “การเพิ่มศักยภาพเกษตรกรและเพิ่มมูลค่าผลผลิตทางการเกษตร”

ห่วงโซ่คุณค่า (VC)	ปัจจัยแห่งความสำเร็จ (CSF)	ตัวชี้วัด	บัญชีสถิติทางการ	การจัดจำแนก	ระดับการนำเสนอผล	สถานะข้อมูล	หน่วยงาน	การจัดส่งข้อมูลให้ส่วนราชการส่วนกลาง	หมายเหตุ
การแปรรูปและสร้างมูลค่าเพิ่ม	การแปรรูปผลิตภัณฑ์	จำนวนผลิตภัณฑ์แปรรูปสินค้าเกษตร OTOP	จำนวนผลิตภัณฑ์แปรรูปสินค้าเกษตร OTOP		จังหวัด	มี	สนง.พัฒนาชุมชนจังหวัดพิษณุโลก	✓	
การแปรรูปและสร้างมูลค่าเพิ่ม	การแปรรูปผลิตภัณฑ์	จำนวนผลิตภัณฑ์แปรรูปสินค้าเกษตร	จำนวนโรงงานแปรรูปสินค้าเกษตร		จังหวัด	มี	สนง.อุตสาหกรรมจังหวัดพิษณุโลก	✓	
การแปรรูปและสร้างมูลค่าเพิ่ม	การส่งเสริมมาตรฐานการผลิตเกษตรอุตสาหกรรม (GMP: Good Manufacturing Practice)	ร้อยละของสถานประกอบการที่ผ่านมาตรฐาน GMP	จำนวนสถานประกอบการที่ผ่านมาตรฐาน GMP		จังหวัด	มี	สนง.พาณิชย์จังหวัดพิษณุโลก	✓	
การแปรรูปและสร้างมูลค่าเพิ่ม	การขยายตัวของผลผลิตภาคการเกษตร	อัตราที่เพิ่มขึ้นของ GPP ภาคการเกษตร	มูลค่าผลผลิตที่เพิ่มขึ้นของ GPP ภาคการเกษตร		จังหวัด	มี	สนง.คลังจังหวัดพิษณุโลก	✓	
การขนส่งและบริหารจัดการสินค้า (Logistics)	มีระบบการขนส่งและกระจายสินค้าที่ปลอดภัยและมีมาตรฐาน	ร้อยละที่เพิ่มขึ้นของจุดรับซื้อ คลังสินค้า และจุดกระจายสินค้า	จำนวนจุดรับซื้อ คลังสินค้า และจุดกระจายสินค้า			ไม่มี	สนง.พาณิชย์จังหวัดพิษณุโลก		
การขนส่งและบริหารจัดการสินค้า (Logistics)	มีระบบการขนส่งและกระจายสินค้าที่ปลอดภัยและมีมาตรฐาน	ร้อยละที่เพิ่มขึ้นของจำนวนเส้นทาง ระยะทางและพื้นที่ผิวจราจร ที่ใช้ในการขนส่งและกระจายสินค้า	จำนวนเส้นทาง ระยะทางและพื้นที่ผิวจราจร ที่ใช้ในการขนส่งและกระจายสินค้า		จังหวัด	มี	แขวงทางหลวงพิษณุโลกที่ 1-2	✓	

ตาราง 13 ผังสถิติทางการ “การเพิ่มศักยภาพเกษตรกรและเพิ่มมูลค่าผลผลิตทางการเกษตร”

ห่วงโซ่คุณค่า (VC)	ปัจจัยแห่งความสำเร็จ (CSF)	ตัวชี้วัด	บัญชีสถิติทางการ	การจัดจำแนก	ระดับการนำเสนอผล	สถานะข้อมูล	หน่วยงาน	การจัดส่งข้อมูลให้ส่วนราชการส่วนกลาง	หมายเหตุ
การขนส่งและบริหารจัดการสินค้า (Logistics)	มีระบบการขนส่งและกระจายสินค้าที่ปลอดภัยและมีมาตรฐาน	ร้อยละที่เพิ่มขึ้นของจำนวนเส้นทาง ระยะทางและพื้นที่ผิวจราจร ที่ใช้ในการขนส่งและกระจายสินค้า	จำนวนเส้นทาง ที่ใช้ในการขนส่งและกระจายสินค้า		จังหวัด	มี	แขวงทางหลวงพิษณุโลกที่ 1-2	✓	
การขนส่งและบริหารจัดการสินค้า (Logistics)	มีระบบการขนส่งและกระจายสินค้าที่ปลอดภัยและมีมาตรฐาน	ร้อยละที่เพิ่มขึ้นของจำนวนเส้นทาง ระยะทางและพื้นที่ผิวจราจร ที่ใช้ในการขนส่งและกระจายสินค้า	จำนวนระยะทาง ที่ใช้ในการขนส่งและกระจายสินค้า		จังหวัด	มี	แขวงทางหลวงพิษณุโลกที่ 1-2	✓	
การพัฒนาระบบการตลาด	พัฒนาตลาดกลางสินค้าและศูนย์จำหน่ายสินค้า	ร้อยละที่เพิ่มขึ้นของจำนวนผู้ค้าข้าว	จำนวนผู้ขอจดทะเบียนเป็นผู้ค้าข้าว			ไม่มี	สนง.พาณิชย์จังหวัดพิษณุโลก		
การพัฒนาระบบการตลาด	พัฒนาตลาดซื้อขายล่วงหน้า (Future Market)	มีตลาดซื้อขายล่วงหน้า	จำนวนตลาดซื้อขายล่วงหน้า จำแนกตามผลผลิตทางการเกษตร		จังหวัด	มี	สนง.พาณิชย์จังหวัดพิษณุโลก	✓	
การพัฒนาระบบการตลาด	พัฒนาตลาดซื้อขายล่วงหน้า (Future Market)	ร้อยละที่เพิ่มขึ้นของจำนวนผู้ซื้อผู้ขาย ปริมาณการซื้อขายและมูลค่าการขายผ่านตลาดกลาง	จำนวนผู้ซื้อ ข้าวผ่านตลาดกลาง		จังหวัด	มี	สนง.พาณิชย์จังหวัดพิษณุโลก	✓	
การพัฒนาระบบการตลาด	พัฒนาตลาดซื้อขายล่วงหน้า (Future Market)	ร้อยละที่เพิ่มขึ้นของจำนวนผู้ซื้อผู้ขาย ปริมาณการซื้อขายและมูลค่าการขายผ่านตลาดกลาง	จำนวนผู้ขาย ข้าวผ่านตลาดกลาง		จังหวัด	มี	สนง.พาณิชย์จังหวัดพิษณุโลก	✓	

ตาราง 13 ผังสถิติทางการ “การเพิ่มศักยภาพเกษตรกรและเพิ่มมูลค่าผลผลิตทางการเกษตร”

ห่วงโซ่คุณค่า (VC)	ปัจจัยแห่งความสำเร็จ (CSF)	ตัวชี้วัด	บัญชีสถิติทางการ	การจัดจำแนก	ระดับการนำเสนอผล	สถานะข้อมูล	หน่วยงาน	การจัดส่งข้อมูลให้ส่วนราชการส่วนกลาง	หมายเหตุ
การพัฒนาระบบการตลาด	พัฒนาตลาดซื้อขายล่วงหน้า (Future Market)	ร้อยละที่เพิ่มขึ้นของจำนวนผู้ซื้อผู้ขาย ปริมาณการซื้อขายและมูลค่าการขายผ่านตลาดกลาง	ปริมาณการซื้อขาย ข้าวผ่านตลาดกลาง		จังหวัด	มี	สนง.พาณิชย์จังหวัดพิษณุโลก	✓	
การพัฒนาระบบการตลาด	พัฒนาตลาดซื้อขายล่วงหน้า (Future Market)	ร้อยละที่เพิ่มขึ้นของจำนวนผู้ซื้อผู้ขาย ปริมาณการซื้อขายและมูลค่าการขายผ่านตลาดกลาง	ราคาต่อหน่วย การขายข้าวผ่านตลาดกลาง		จังหวัด	มี	สนง.พาณิชย์จังหวัดพิษณุโลก	✓	
การพัฒนาระบบการตลาด	พัฒนาตลาดซื้อขายล่วงหน้า (Future Market)	ร้อยละที่เพิ่มขึ้นของจำนวนผู้ซื้อผู้ขาย ปริมาณการซื้อขายและมูลค่าการขายผ่านตลาดกลาง	มูลค่าการขายข้าวผ่านตลาดกลาง		จังหวัด	มี	สนง.พาณิชย์จังหวัดพิษณุโลก	✓	
การพัฒนาระบบการตลาด	สร้างเครือข่ายความร่วมมือในการส่งเสริมการตลาด	ร้อยละที่เพิ่มขึ้นของเครือข่ายความร่วมมือในการส่งเสริมการตลาด	จำนวนกิจกรรมการส่งเสริมคู่ค้าทั้งในประเทศและต่างประเทศ (Matching & Partnership)		จังหวัด	มี	สำนักงานพาณิชย์จังหวัดพิษณุโลก/สนง.สหกรณ์จังหวัดพิษณุโลก	✓	
การพัฒนาระบบการตลาด	มีการประชาสัมพันธ์และการส่งเสริมการขายที่เหมาะสม	จำนวนครั้งของการโฆษณาประชาสัมพันธ์และการส่งเสริมการขายที่เหมาะสมกับแผนการผลิตและแผนการเก็บเกี่ยว	จำนวนครั้งของการจัดกิจกรรมประชาสัมพันธ์และการส่งเสริมผลผลิตทางการเกษตร จำแนกตามประเภทผลผลิตทางการเกษตร		จังหวัด	มี	สนง.พาณิชย์จังหวัดพิษณุโลก/สนง.เกษตรจังหวัดพิษณุโลก	✓	
การพัฒนาระบบการตลาด	มีการประชาสัมพันธ์และการส่งเสริมการขายที่เหมาะสม	ปริมาณและมูลค่าการสั่งซื้อข้าวจากการจัดงานแสดงสินค้าและ Road Show	ปริมาณการสั่งซื้อผลผลิตทางการเกษตรจากการจัดงานแสดงสินค้าและ Road		จังหวัด	มี	สนง.พาณิชย์จังหวัดพิษณุโลก/สนง.เกษตรจังหวัดพิษณุโลก	✓	

ตาราง 13 ผังสถิติทางการ “การเพิ่มศักยภาพเกษตรกรและเพิ่มมูลค่าผลผลิตทางการเกษตร”

ห่วงโซ่คุณค่า (VC)	ปัจจัยแห่งความสำเร็จ (CSF)	ตัวชี้วัด	บัญชีสถิติทางการ	การจัดจำแนก	ระดับการนำเสนอผล	สถานะข้อมูล	หน่วยงาน	การจัดส่งข้อมูลให้ส่วนราชการส่วนกลาง	หมายเหตุ
			Show จำแนกตามประเภทผลผลิตทางการเกษตร						
การพัฒนาระบบการตลาด	การวิเคราะห์ความต้องการของตลาดและแนวโน้มสถานการณ์ความต้องการผลผลิตทางการเกษตร	ร้อยละที่เพิ่มขึ้นของปัจจัยที่บ่งบอกความต้องการของตลาดและแนวโน้มสถานการณ์ข้าว	มูลค่าการส่งออกสินค้าเกษตร			ไม่มี	สนง.พาณิชย์จังหวัดพิษณุโลก/สนง.เกษตรจังหวัดพิษณุโลก		
การพัฒนาระบบการตลาด	การวิเคราะห์ความต้องการของตลาดและแนวโน้มสถานการณ์ความต้องการผลผลิตทางการเกษตร	ร้อยละที่เพิ่มขึ้นของปัจจัยที่บ่งบอกความต้องการของตลาดและแนวโน้มสถานการณ์ข้าว	มูลค่าการนำเข้าสินค้าเกษตร			ไม่มี	สนง.พาณิชย์จังหวัดพิษณุโลก/สนง.เกษตรจังหวัดพิษณุโลก		



### 3.4 ประเด็นการพัฒนาที่ 4 : พัฒนาทรัพยากรมนุษย์สร้างสังคมสุขยั่งยืนและสืบสานอัตลักษณ์ประเพณีวัฒนธรรมที่ดีงาม

#### วัตถุประสงค์

1. เพื่อพัฒนาทรัพยากรมนุษย์ของคนทุกช่วงวัยให้มีคุณภาพชีวิตที่ดี เก่ง ดี มีคุณธรรม
2. เพื่อพัฒนาด้านการศึกษาและสาธารณสุขที่มีมาตรฐานและประชาชนสามารถเข้าถึงได้
3. เพื่อรักษาอัตลักษณ์สืบสานประเพณี วัฒนธรรมและภูมิปัญญาท้องถิ่น
4. เพื่อน้อมนำศาสตร์พระราชาสู่การปฏิบัติในการพัฒนาคน สังคม และคุณภาพชีวิตความเป็นอยู่ที่ดีของประชาชนในจังหวัด

#### ตัวชี้วัด

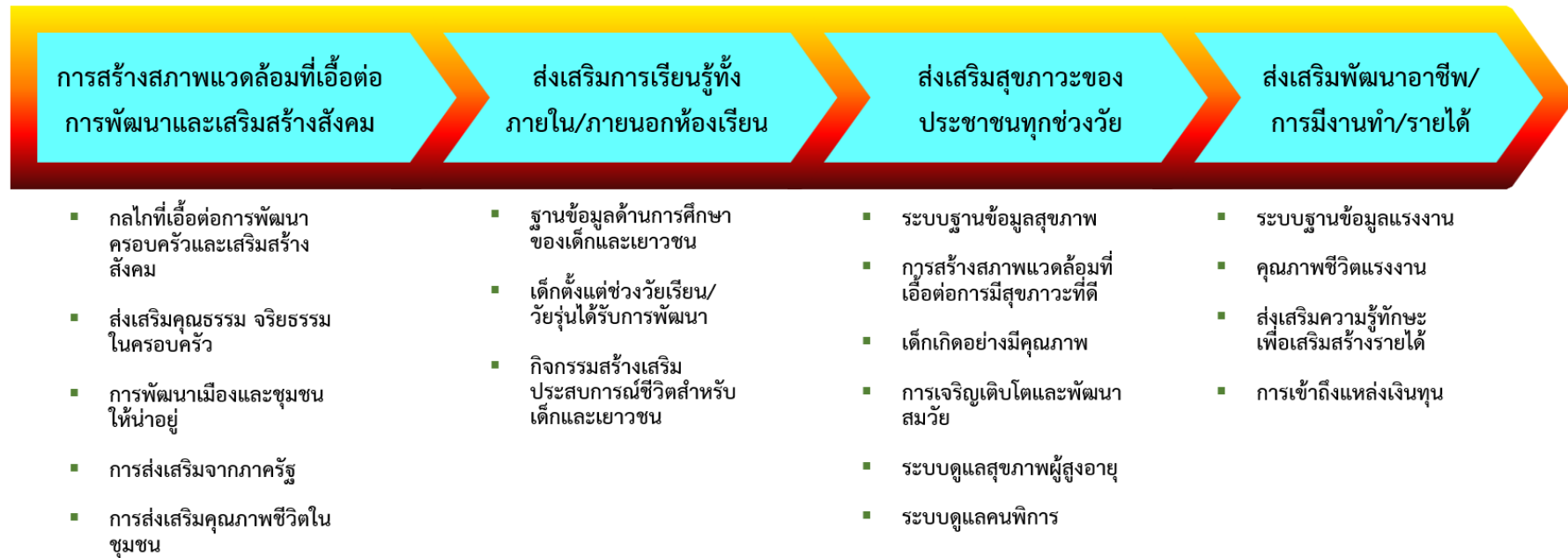
1. คะแนนเฉลี่ยผลสัมฤทธิ์ทางการศึกษา (ONET) ชั้นมัธยมศึกษาตอนปลาย
2. จำนวนสถานศึกษาที่ได้รับมาตรฐานเพิ่มขึ้น
3. สัดส่วนประชากรที่เข้าถึงสิทธิสวัสดิการประกันสุขภาพของประเทศ
4. จำนวนสถานบริการสาธารณสุขที่ได้รับมาตรฐาน (รพ.ในสังกัดกระทรวงสาธารณสุข ผ่านการรับรอง HA ขั้น 3 )
5. จำนวนครัวเรือนยากจนที่ได้รับความช่วยเหลือ
6. หนี้สินเฉลี่ยต่อครัวเรือนลดลง
7. อัตราการว่างงานลดลง

ในการขับเคลื่อนประเด็นการพัฒนาที่ 4 : พัฒนาทรัพยากรมนุษย์สร้างสังคมสุขยั่งยืนและสืบสานอัตลักษณ์ประเพณีวัฒนธรรมที่ดีงาม จากดัชนีด้านการพัฒนาคน (People) แม้ว่าลำดับที่ของจังหวัดพิษณุโลกจะอยู่ในลำดับที่ดี คือ ลำดับที่ 63 ของประเทศ แต่ก็มีตัวชี้วัดที่อยู่ในระดับค่อนข้างต่ำ ควรได้รับการแก้ไขอย่างเร่งด่วน ได้แก่ ประชากรที่เจ็บป่วยที่เป็นผู้ป่วยใน อัตราการเข้าเรียนรวมระดับมัธยมศึกษาตอนปลายและอาชีวศึกษา ดังนั้น จึงต้องดำเนินการจัดทำห่วงโซ่คุณค่า (Value Chain) ที่สอดคล้องกับแผนพัฒนาจังหวัดพิษณุโลก “พัฒนาทรัพยากรมนุษย์สร้างสังคมสุขยั่งยืนและสืบสานอัตลักษณ์ประเพณีวัฒนธรรมที่ดีงาม” และคัดเลือกปัจจัยสู่ความสำเร็จ (Critical Success Factor) เพื่อจัดทำผังสถิติทางการ เรื่อง “พัฒนาทรัพยากรมนุษย์ สร้างสังคมสุขยั่งยืน” ที่ประกอบด้วยรายการข้อมูลสถิติทางการที่สามารถนำไปใช้ในการติดตามและประเมินผลในเรื่องดังกล่าวได้ ซึ่งมีรายละเอียดดังนี้

#### 3.4.1 ห่วงโซ่คุณค่า (Value Chain) ที่สอดคล้องกับแผนพัฒนาจังหวัด

แนวคิดการจัดทำห่วงโซ่คุณค่าที่สอดคล้องกับแผนพัฒนาจังหวัดพิษณุโลก “ประเด็นการพัฒนาที่ 4 พัฒนาทรัพยากรมนุษย์สร้างสังคมสุขยั่งยืนและสืบสาน อัตลักษณ์ประเพณีวัฒนธรรมที่ดีงาม” โดยเริ่มจากการศึกษาห่วงโซ่คุณค่าของประเทศไทย 140 เป้าหมายแผนแม่บทย่อย ภายใต้แผนแม่บทภายใต้ยุทธศาสตร์ชาติ (23 ด้าน) ประเด็น 11 การพัฒนาศักยภาพคนตลอดช่วงชีวิต แผนแม่บทย่อย 11.1 การสร้างสภาพแวดล้อมที่เอื้อต่อการพัฒนาและเสริมสร้างศักยภาพมนุษย์ เป้าหมาย 110101 ครอบคลุมชาวไทยมีความเข้มแข็งและจิตสำนึกความเป็นไทย ดำรงชีวิตแบบพอเพียงมากขึ้น และประเด็น 13 การเสริมสร้างให้คนไทยมีสุขภาวะที่ดี แผนแม่บทย่อย 13.3 การพัฒนาระบบบริการสุขภาพที่มั่นคงสมัสนับสนุนการสร้างสุขภาวะที่ดี เป้าหมาย 130301 มีระบบสาธารณสุขที่ได้มาตรฐานที่ประชาชนทุกระดับจากนั้นดำเนินการจัดทำห่วงโซ่คุณค่า (Value Chain) การท่องเที่ยว ดังภาพ 17 และห่วงโซ่คุณค่า (Value Chain) ที่สอดคล้องกับแผนพัฒนาจังหวัดพิษณุโลก เรื่อง “พัฒนาทรัพยากรมนุษย์ สร้างสังคมสุขยั่งยืน” ได้ดังภาพ 16

## ห่วงโซ่คุณค่า (Value Chain) “พัฒนาทรัพยากรมนุษย์ สร้างสังคมสุขยั่งยืน”



ภาพ 16 ห่วงโซ่คุณค่า (Value Chain) “พัฒนาทรัพยากรมนุษย์ สร้างสังคมสุขยั่งยืน”



### 3.4.2 ผังสถิติทางการ

การจัดทำผังสถิติทางการประเด็นการพัฒนาที่ 4: พัฒนาศักยภาพทรัพยากรมนุษย์สร้างสังคมสุขยั่งยืน และสืบสานอัตลักษณ์ประเพณีวัฒนธรรมที่ดีงาม หลังจากที่ได้มีการศึกษาแนวทางการพัฒนาจังหวัด (ประเด็นการพัฒนาที่ 4) ที่สอดคล้องกับห่วงโซ่คุณค่า (Value Chain) ที่สอดคล้องกับแผนพัฒนาจังหวัดพิษณุโลกแล้ว จะต้องมีการคัดเลือกปัจจัยสู่ความสำเร็จ (Critical Success Factor) ที่มีความสำคัญในการบริหารงานในจังหวัด จากนั้นจัดทำผังสถิติทางการ “พัฒนาศักยภาพทรัพยากรมนุษย์ สร้างสังคมสุขยั่งยืน” โดยศึกษายุทธศาสตร์ กลยุทธ์ แนวทางการพัฒนา ตลอดจนตัวชี้วัดภายใต้แผนระดับ 3 เช่น แผนพัฒนาการท่องเที่ยวแห่งชาติ เป็นต้น ที่สอดคล้องกับปัจจัยสู่ความสำเร็จ (Critical Success Factor) พร้อมทั้งกำหนดรายการข้อมูลสถิติที่สำคัญ และจำเป็น จึงสามารถสรุปผังสถิติทางการ “พัฒนาศักยภาพทรัพยากรมนุษย์ สร้างสังคมสุขยั่งยืน” ดังตาราง 14

ตาราง 14 แผนผังรายการสถิติทางการ “พัฒนาทรัพยากรมนุษย์สร้างสังคมยั่งยืน”

ห่วงโซ่คุณค่า (VC)	ปัจจัยแห่งความสำเร็จ (CSF)	ตัวชี้วัด	บัญชีสถิติทางการ	การจัดจำแนก	ระดับการนำเสนอผล	สถานะข้อมูล	หน่วยงาน	การจัดส่งข้อมูลให้ส่วนราชการส่วนกลาง	หมายเหตุ
การสร้างสภาพแวดล้อมที่เอื้อต่อการพัฒนาและเสริมสร้างสังคม	กลไกที่เอื้อต่อการพัฒนาครอบครัวและเสริมสร้างสังคม	ร้อยละที่เพิ่มขึ้นของดัชนีความก้าวหน้าคน (HAI)	ร้อยละของครัวเรือนที่มีหัวหน้าครัวเรือนเดี่ยว (%)		จังหวัด	มี	สนง.สถิติจังหวัดพิษณุโลก	✓	
การสร้างสภาพแวดล้อมที่เอื้อต่อการพัฒนาและเสริมสร้างสังคม	กลไกที่เอื้อต่อการพัฒนาครอบครัวและเสริมสร้างสังคม	อัตราการหย่าร้างที่ลดลง	จำนวนคู่สมรสที่จดทะเบียนหย่า		จังหวัด	มี	ที่ทำการปกครองจังหวัดพิษณุโลก	✓	
การสร้างสภาพแวดล้อมที่เอื้อต่อการพัฒนาและเสริมสร้างสังคม	กลไกที่เอื้อต่อการพัฒนาครอบครัวและเสริมสร้างสังคม	อัตราการหย่าร้างที่ลดลง	จำนวนคู่สมรสที่จดทะเบียนสมรส		จังหวัด	มี	ที่ทำการปกครองจังหวัดพิษณุโลก	✓	
การสร้างสภาพแวดล้อมที่เอื้อต่อการพัฒนาและเสริมสร้างสังคม	กลไกที่เอื้อต่อการพัฒนาครอบครัวและเสริมสร้างสังคม	ร้อยละที่เพิ่มขึ้นของดัชนีความก้าวหน้าคน (HAI)	รายได้เฉลี่ยของครัวเรือนต่อเดือน (บาท)		จังหวัด	มี	สำนักงานสถิติแห่งชาติ	✓	
การสร้างสภาพแวดล้อมที่เอื้อต่อการพัฒนาและเสริมสร้างสังคม	กลไกที่เอื้อต่อการพัฒนาครอบครัวและเสริมสร้างสังคม	ร้อยละที่เพิ่มขึ้นของดัชนีความก้าวหน้าคน (HAI)	สัดส่วนประชากรยากจน (%)		จังหวัด	มี	สำนักงานสภาพัฒนาการเศรษฐกิจและสังคมแห่งชาติ	✓	

ตาราง 14 แผนผังรายการสถิติทางการ “พัฒนาทรัพยากรมนุษย์สร้างสังคมยั่งยืน”

ห่วงโซ่คุณค่า (VC)	ปัจจัยแห่งความสำเร็จ (CSF)	ตัวชี้วัด	บัญชีสถิติทางการ	การจัดจำแนก	ระดับการนำเสนอผล	สถานะข้อมูล	หน่วยงาน	การจัดส่งข้อมูลให้ส่วนราชการส่วนกลาง	หมายเหตุ
การสร้างสภาพแวดล้อมที่เอื้อต่อการพัฒนาและเสริมสร้างสังคม	กลไกที่เอื้อต่อการพัฒนาครอบครัวและเสริมสร้างสังคม	ร้อยละที่เพิ่มขึ้นของดัชนีความก้าวหน้าคน (HAI)	ร้อยละของครัวเรือนที่มีหนี้สินเพื่อการอุปโภคบริโภค (%)		จังหวัด	มี	สำนักงานสถิติแห่งชาติ	✓	
การสร้างสภาพแวดล้อมที่เอื้อต่อการพัฒนาและเสริมสร้างสังคม	กลไกที่เอื้อต่อการพัฒนาครอบครัวและเสริมสร้างสังคม	ร้อยละที่เพิ่มขึ้นของดัชนีความก้าวหน้าคน (HAI)	ค่าสัมประสิทธิ์ความไม่เสมอภาคของรายได้ หรือค่าสัมประสิทธิ์จีนี (%)		จังหวัด	มี	สำนักงานสถิติแห่งชาติ	✓	
การสร้างสภาพแวดล้อมที่เอื้อต่อการพัฒนาและเสริมสร้างสังคม	กลไกที่เอื้อต่อการพัฒนาครอบครัวและเสริมสร้างสังคม	ร้อยละที่เพิ่มขึ้นของดัชนีความก้าวหน้าคน (HAI)	ร้อยละของครัวเรือนที่มีบ้านและที่ดินเป็นของตนเอง (%)		จังหวัด	มี	สำนักงานสถิติแห่งชาติ	✓	
การสร้างสภาพแวดล้อมที่เอื้อต่อการพัฒนาและเสริมสร้างสังคม	กลไกที่เอื้อต่อการพัฒนาครอบครัวและเสริมสร้างสังคม	จำนวนเด็กที่ได้รับการเลี้ยงดูและดูแลโดยครอบครัวและชุมชนซึ่งเป็นครอบครัวเดี่ยวอุปถัมภ์ หรือไม่มีความเกี่ยวข้องกันเป็นเครือญาติ	จำนวนเด็กยากจนที่อยู่ในครอบครัวอุปถัมภ์ หรือถูกทอดทิ้ง หรือบิดามารดา ไม่สามารถดูแลได้		จังหวัด	มี	สนง.พัฒนาสังคมและความมั่นคงของมนุษย์จังหวัดพิษณุโลก	✓	
การสร้างสภาพแวดล้อมที่เอื้อต่อการพัฒนาและเสริมสร้างสังคม	กลไกที่เอื้อต่อการพัฒนาครอบครัวและเสริมสร้างสังคม	ร้อยละที่เพิ่มขึ้นของดัชนีความก้าวหน้าคน (HAI)	การแจ้งความคดีชีวิต ร่างกาย เพศและคดีประทุษร้ายต่อทรัพย์สิน (รายต่อประชากรแสนคน)		จังหวัด	มี	ตำรวจภูธรจังหวัดพิษณุโลก	✓	

ตาราง 14 แผนผังรายการสถิติทางการ “พัฒนาทรัพยากรมนุษย์สร้างสังคมยั่งยืน”

ห่วงโซ่คุณค่า (VC)	ปัจจัยแห่งความสำเร็จ (CSF)	ตัวชี้วัด	บัญชีสถิติทางการ	การจัดจำแนก	ระดับการนำเสนอผล	สถานะข้อมูล	หน่วยงาน	การจัดส่งข้อมูลให้ส่วนราชการส่วนกลาง	หมายเหตุ
การสร้างสภาพแวดล้อมที่เอื้อต่อการพัฒนาและเสริมสร้างสังคม	กลไกที่เอื้อต่อการพัฒนาครอบครัวและเสริมสร้างสังคม	ร้อยละที่เพิ่มขึ้นของดัชนีความก้าวหน้าคน (HAI)	ร้อยละของประชากรที่ใช้สิทธิเลือกตั้งระดับประเทศ/ท้องถิ่น		จังหวัด	มี	สนง.คณะกรรมการการเลือกตั้งจังหวัดพิษณุโลก	✓	
สภาพแวดล้อมที่เอื้อต่อการพัฒนาและเสริมสร้างสังคม	กลไกที่เอื้อต่อการพัฒนาครอบครัวและเสริมสร้างสังคม	ร้อยละที่เพิ่มขึ้นของดัชนีความก้าวหน้าคน (HAI)	จำนวนองค์กรชุมชน		จังหวัด	มี	สนง.พัฒนาชุมชนจังหวัดพิษณุโลก	✓	
สภาพแวดล้อมที่เอื้อต่อการพัฒนาและเสริมสร้างสังคม	กลไกที่เอื้อต่อการพัฒนาครอบครัวและเสริมสร้างสังคม	ร้อยละที่เพิ่มขึ้นของดัชนีความก้าวหน้าคน (HAI)	จำนวนชุมชนคุณธรรม		จังหวัด	มี	สนง.วัฒนธรรมจังหวัดพิษณุโลก	✓	
สภาพแวดล้อมที่เอื้อต่อการพัฒนาและเสริมสร้างสังคม	สร้างเสริมคุณธรรมจริยธรรมในครอบครัวและชุมชน	จำนวนกิจกรรมเพื่อการส่งเสริม/สร้างความสัมพันธ์ในครอบครัว	จำนวนกิจกรรมเพื่อการส่งเสริม/สร้างความสัมพันธ์ในครอบครัว		จังหวัด	มี	สนง.พัฒนาสังคมและความมั่นคงของมนุษย์จังหวัดพิษณุโลก/ สนง.วัฒนธรรมจังหวัดพิษณุโลก/ สนง.พระพุทธศาสนาจังหวัดพิษณุโลก	✓	
สภาพแวดล้อมที่เอื้อต่อการพัฒนา	สร้างเสริมคุณธรรมจริยธรรมในครอบครัว	จำนวนกิจกรรมเสริมสร้างคุณธรรมจริยธรรมในครอบครัว	จำนวนครัวเรือนที่เข้าร่วมกิจกรรมฯ		จังหวัด	มี	สนง.พัฒนาสังคมและความมั่นคงของ	✓	

ตาราง 14 แผนผังรายการสถิติทางการ “พัฒนาทรัพยากรมนุษย์สร้างสังคมยั่งยืน”

ห่วงโซ่คุณค่า (VC)	ปัจจัยแห่งความสำเร็จ (CSF)	ตัวชี้วัด	บัญชีสถิติทางการ	การจัดจำแนก	ระดับการนำเสนอผล	สถานะข้อมูล	หน่วยงาน	การจัดส่งข้อมูลให้ส่วนราชการส่วนกลาง	หมายเหตุ
และเสริมสร้างสังคม							มนุษย์จังหวัด พิษณุโลก/ สนง.วัฒนธรรม จังหวัดพิษณุโลก/ สนง.พระพุทธศาสนา จังหวัดพิษณุโลก		
สภาพแวดล้อมที่เอื้อต่อการพัฒนาและเสริมสร้างสังคม	สร้างเสริมคุณธรรมจริยธรรมในครอบครัว	อัตราการตั้งครรภ์ก่อนวัยอันควรลดลง	จำนวนเด็กที่ถูกกลั่นแกล้งละเมิดทางเพศโดยบุคคลในครอบครัว		จังหวัด	มี	สนง.พัฒนาสังคมและความมั่นคงของมนุษย์จังหวัดพิษณุโลก	✓	
สภาพแวดล้อมที่เอื้อต่อการพัฒนาและเสริมสร้างสังคม	สร้างเสริมคุณธรรมจริยธรรมในครอบครัว	อัตราการตั้งครรภ์ก่อนวัยอันควรลดลง	จำนวนผู้หญิงที่ตั้งครรภ์ที่มีอายุไม่เกิน 18 ปี		จังหวัด	มี	สำนักงานสาธารณสุขจังหวัดพิษณุโลก	✓	
สภาพแวดล้อมที่เอื้อต่อการพัฒนาและเสริมสร้างสังคม	สร้างเสริมคุณธรรมจริยธรรมในครอบครัว	อัตราการตั้งครรภ์ก่อนวัยอันควรลดลง	จำนวนเด็กที่ตั้งครรภ์ในวัยเรียน		จังหวัด	มี	สำนักงานเขตพื้นที่การศึกษาจังหวัดพิษณุโลก/สนง.พัฒนาสังคมและความมั่นคงของ	✓	

ตาราง 14 แผนผังรายการสถิติทางการ “พัฒนาทรัพยากรมนุษย์สร้างสังคมสุขยั่งยืน”

ห่วงโซ่คุณค่า (VC)	ปัจจัยแห่งความสำเร็จ (CSF)	ตัวชี้วัด	บัญชีสถิติทางการ	การจัดจำแนก	ระดับการนำเสนอผล	สถานะข้อมูล	หน่วยงาน	การจัดส่งข้อมูลให้ส่วนราชการส่วนกลาง	หมายเหตุ
							มนุษย์จังหวัด พิษณุโลก		
สภาพแวดล้อมที่เอื้อต่อการพัฒนาและเสริมสร้างสังคม	สร้างเสริมคุณธรรมจริยธรรมในครอบครัวและชุมชน	การลดลงของสัดส่วนคดีต่อประชากรที่ขึ้นสู่การพิจารณาของศาลเยาวชนและครอบครัว	จำนวนคดีที่ขึ้นสู่การพิจารณาของศาลเยาวชนและครอบครัว		จังหวัด	มี	สนง.ยุติธรรมจังหวัด	✓	
สภาพแวดล้อมที่เอื้อต่อการพัฒนาและเสริมสร้างสังคม	สร้างเสริมคุณธรรมจริยธรรมในครอบครัวและชุมชน	การลดของข้อร้องเรียนของศูนย์ช่วยเหลือสังคม (SOCC) ของจังหวัดพิษณุโลก	จำนวนข้อร้องเรียนของศูนย์ช่วยเหลือสังคม (OSCC) ของจังหวัดพิษณุโลก		จังหวัด	มี	สนง.พัฒนาสังคมและความมั่นคงของมนุษย์จังหวัดพิษณุโลก	✓	
สภาพแวดล้อมที่เอื้อต่อการพัฒนาและเสริมสร้างสังคม	การพัฒนาเมือง และชุมชนให้น่าอยู่	ความหนาแน่นของประชากร	จำนวนประชากรของจังหวัด จำแนกตามเขตการปกครอง		จังหวัด	มี	ที่ทำการปกครองจังหวัดพิษณุโลก	✓	
สภาพแวดล้อมที่เอื้อต่อการพัฒนาและเสริมสร้างสังคม	การพัฒนาเมือง และชุมชนให้น่าอยู่	ร้อยละที่เพิ่มขึ้นของดัชนีความก้าวหน้าคน (HAI)	ร้อยละของหมู่บ้านที่ถนนสายหลักใช้การได้ตลอดปี (%)		จังหวัด	มี	สนง.พัฒนาชุมชนจังหวัดพิษณุโลก	✓	
สภาพแวดล้อมที่เอื้อต่อการพัฒนาและเสริมสร้างสังคม	การพัฒนาเมือง และชุมชนให้น่าอยู่	ร้อยละ หมู่บ้านที่มีเส้นทางคมนาคมที่ได้มาตรฐาน (ถนนไร้ฝุ่น)	จำนวนหมู่บ้านที่มีเส้นทางคมนาคมที่ได้มาตรฐาน (ถนนไร้ฝุ่น) จำแนกตามเขตการปกครอง		จังหวัด	มี	อปท./สนง.พัฒนาชุมชนจังหวัดพิษณุโลก	✓	

ตาราง 14 แผนผังรายการสถิติทางการ “พัฒนาทรัพยากรมนุษย์สร้างสังคมยั่งยืน”

ห่วงโซ่คุณค่า (VC)	ปัจจัยแห่งความสำเร็จ (CSF)	ตัวชี้วัด	บัญชีสถิติทางการ	การจัดจำแนก	ระดับการนำเสนอผล	สถานะข้อมูล	หน่วยงาน	การจัดส่งข้อมูลให้ส่วนราชการส่วนกลาง	หมายเหตุ
สภาพแวดล้อมที่เอื้อต่อการพัฒนาและเสริมสร้างสังคม	การพัฒนาเมือง และชุมชนให้น่าอยู่	ร้อยละของอุบัติเหตุทางถนนที่ลดลง	จำนวนครั้งของการเกิดอุบัติเหตุ		จังหวัด	มี	ตำรวจภูธรจังหวัดพิษณุโลก	✓	
สภาพแวดล้อมที่เอื้อต่อการพัฒนาและเสริมสร้างสังคม	การพัฒนาเมือง และชุมชนให้น่าอยู่	ร้อยละของอุบัติเหตุทางถนนที่ลดลง	จำนวนผู้เสียชีวิตจากอุบัติเหตุ		จังหวัด	มี	ตำรวจภูธรจังหวัดพิษณุโลก	✓	
สภาพแวดล้อมที่เอื้อต่อการพัฒนาและเสริมสร้างสังคม	การพัฒนาเมือง และชุมชนให้น่าอยู่	ร้อยละที่เพิ่มขึ้นของดัชนีความก้าวหน้าคน (HAI)	ร้อยละของประชากรที่มีโทรศัพท์มือถือ (%)		จังหวัด	มี	สนง.สถิติจังหวัดพิษณุโลก	✓	
สภาพแวดล้อมที่เอื้อต่อการพัฒนาและเสริมสร้างสังคม	การพัฒนาเมือง และชุมชนให้น่าอยู่	ร้อยละที่เพิ่มขึ้นของดัชนีความก้าวหน้าคน (HAI)	ร้อยละของประชากรที่เข้าถึงอินเทอร์เน็ต (%)		จังหวัด	มี	สนง.สถิติจังหวัดพิษณุโลก	✓	
สภาพแวดล้อมที่เอื้อต่อการพัฒนาและเสริมสร้างสังคม	การพัฒนาเมือง และชุมชนให้น่าอยู่	ร้อยละของครัวเรือนที่มีไฟฟ้าใช้	จำนวนครัวเรือนที่มีไฟฟ้าใช้ จำแนกตามเขตการปกครอง		จังหวัด	มี	การไฟฟ้าส่วนภูมิภาคจังหวัดพิษณุโลก	✓	
สภาพแวดล้อมที่เอื้อต่อการพัฒนาและเสริมสร้างสังคม	การพัฒนาเมือง และชุมชนให้น่าอยู่	ร้อยละของครัวเรือนที่มีประปาใช้	จำนวนครัวเรือนที่มีน้ำประปาใช้ จำแนกตามเขตการปกครอง		จังหวัด	มี	การประปาส่วนภูมิภาคจังหวัดพิษณุโลก	✓	

ตาราง 14 แผนผังรายการสถิติทางการ “พัฒนาทรัพยากรมนุษย์สร้างสังคมยั่งยืน”

ห่วงโซ่คุณค่า (VC)	ปัจจัยแห่งความสำเร็จ (CSF)	ตัวชี้วัด	บัญชีสถิติทางการ	การจัดจำแนก	ระดับการนำเสนอผล	สถานะข้อมูล	หน่วยงาน	การจัดส่งข้อมูลให้ส่วนราชการส่วนกลาง	หมายเหตุ
สภาพแวดล้อมที่เอื้อต่อการพัฒนาและเสริมสร้างสังคม	การพัฒนาเมือง และชุมชนให้น่าอยู่	ร้อยละของครัวเรือนที่อยู่อาศัยในสภาพแวดล้อมที่เหมาะสมที่มั่นคงปลอดภัย	จำนวนครัวเรือนที่มีที่อยู่อาศัยอยู่ในสภาพแวดล้อมที่ไม่เหมาะสมและไม่มั่นคงถาวรจากแนวเขตการปกครอง		จังหวัด	มี	สนง.พัฒนาสังคมและความมั่นคงของมนุษย์จังหวัดพิษณุโลก	✓	
สภาพแวดล้อมที่เอื้อต่อการพัฒนาและเสริมสร้างสังคม	การส่งเสริมจากภาครัฐ	จำนวนโครงการ/งบประมาณที่ได้รับการสนับสนุนจากภาครัฐ	จำนวนโครงการที่ได้รับการจัดสรรงบประมาณเพื่อการพัฒนาทางด้านสังคมและความปลอดภัย		จังหวัด	มี	สนง.จังหวัดพิษณุโลก	✓	
สภาพแวดล้อมที่เอื้อต่อการพัฒนาและเสริมสร้างสังคม	การส่งเสริมจากภาครัฐ	จำนวนโครงการ/งบประมาณที่ได้รับการสนับสนุนจากภาครัฐ	งบประมาณที่ได้รับการจัดสรรเพื่อการพัฒนาทางด้านสังคมและความปลอดภัย		จังหวัด	มี	สนง.จังหวัดพิษณุโลก	✓	
สภาพแวดล้อมที่เอื้อต่อการพัฒนาและเสริมสร้างสังคม	การส่งเสริมคุณภาพชีวิตในชุมชน	ประชากรในชุมชนมีเงินออมเพิ่มขึ้น	จำนวนกลุ่ม/ชมรมเพื่อส่งเสริมการออมในชุมชน		จังหวัด	มี	สนง.พัฒนาชุมชนจังหวัดพิษณุโลก/ สนง.พัฒนาสังคมและความมั่นคงของมนุษย์จังหวัดพิษณุโลก/ สนง.สหกรณ์จังหวัดพิษณุโลก	✓	
สภาพแวดล้อมที่เอื้อต่อการพัฒนาและเสริมสร้างสังคม	การส่งเสริมคุณภาพชีวิตในชุมชน	ประชากรในชุมชนมีเงินออมเพิ่มขึ้น	จำนวนสมาชิกในกลุ่มเงินออมชุมชน เช่น สหกรณ์/สถาบันการเงินชุมชน เป็นต้น		จังหวัด	มี	สนง.พัฒนาชุมชนจังหวัดพิษณุโลก/	✓	



ตาราง 14 แผนผังรายการสถิติทางการ “พัฒนาทรัพยากรมนุษย์สร้างสังคมยั่งยืน”

ห่วงโซ่คุณค่า (VC)	ปัจจัยแห่งความสำเร็จ (CSF)	ตัวชี้วัด	บัญชีสถิติทางการ	การจัดจำแนก	ระดับการนำเสนอผล	สถานะข้อมูล	หน่วยงาน	การจัดส่งข้อมูลให้ส่วนราชการส่วนกลาง	หมายเหตุ
							สนง.พัฒนาสังคมและความมั่นคงของมนุษย์จังหวัดพิษณุโลก/ สนง.สหกรณ์จังหวัดพิษณุโลก		
สภาพแวดล้อมที่เอื้อต่อการพัฒนาและเสริมสร้างสังคม	การส่งเสริมคุณภาพชีวิตในชุมชน	ประชากรในชุมชนมีเงินออมเพิ่มขึ้น	จำนวนครัวเรือนที่มีการออม		จังหวัด	มี	สนง.พัฒนาชุมชนจังหวัดพิษณุโลก	✓	
ส่งเสริมการเรียนรู้ทั้งภายใน/ภายนอกห้องเรียน	ฐานข้อมูลด้านการศึกษาของเด็กและเยาวชน	ร้อยละของนักเรียนต่อประชากรวัยเรียน	จำนวนประชากรวัยเรียนจำแนกตามอายุเข้าเรียนตามเกณฑ์		จังหวัด	มี	หน่วยงานในสังกัดกระทรวงศึกษาธิการจังหวัดพิษณุโลก	✓	
ส่งเสริมการเรียนรู้ทั้งภายใน/ภายนอกห้องเรียน	ฐานข้อมูลด้านการศึกษาของเด็กและเยาวชน	ร้อยละของนักเรียนต่อประชากรวัยเรียน	จำนวนผู้เรียนในระบบ จำแนกตามชั้นปีเพศ		จังหวัด	มี	หน่วยงานในสังกัดกระทรวงศึกษาธิการจังหวัดพิษณุโลก	✓	
ส่งเสริมการเรียนรู้ทั้งภายใน/ภายนอกห้องเรียน	ฐานข้อมูลด้านการศึกษาของเด็กและเยาวชน	ร้อยละของนักเรียนต่อประชากรวัยเรียน	จำนวนนักเรียนจำแนกตามระดับการศึกษา และพื้นที่ (อำเภอ)		จังหวัด	มี	หน่วยงานในสังกัดกระทรวงศึกษาธิการจังหวัดพิษณุโลก	✓	

ตาราง 14 แผนผังรายการสถิติทางการ “พัฒนาทรัพยากรมนุษย์สร้างสังคมสุขยั่งยืน”

ห่วงโซ่คุณค่า (VC)	ปัจจัยแห่งความสำเร็จ (CSF)	ตัวชี้วัด	บัญชีสถิติทางการ	การจัดจำแนก	ระดับการนำเสนอผล	สถานะข้อมูล	หน่วยงาน	การจัดส่งข้อมูลให้ส่วนราชการส่วนกลาง	หมายเหตุ
ส่งเสริมการเรียนรู้ทั้งภายใน/ภายนอกห้องเรียน	ฐานข้อมูลด้านการศึกษาของเด็กและเยาวชน	ร้อยละของนักเรียนที่สำเร็จการศึกษา	จำนวนนักเรียนที่สำเร็จการศึกษาจำแนกตามระดับการศึกษา และพื้นที่ (อำเภอ)		จังหวัด	มี	หน่วยงานในสังกัดกระทรวงศึกษาธิการ จังหวัดพิษณุโลก	✓	
ส่งเสริมการเรียนรู้ทั้งภายใน/ภายนอกห้องเรียน	ฐานข้อมูลด้านการศึกษาของเด็กและเยาวชน	สัดส่วนของนักเรียนต่อครู	จำนวนครูจำแนกตามวุฒิการศึกษาของครู		จังหวัด	มี	หน่วยงานในสังกัดกระทรวงศึกษาธิการ จังหวัดพิษณุโลก	✓	
ส่งเสริมการเรียนรู้ทั้งภายใน/ภายนอกห้องเรียน	ฐานข้อมูลด้านการศึกษาของเด็กและเยาวชน	สัดส่วนของนักเรียนต่อครู	จำนวนครูจำแนกตามสังกัด		จังหวัด	มี	หน่วยงานในสังกัดกระทรวงศึกษาธิการ จังหวัดพิษณุโลก	✓	
ส่งเสริมการเรียนรู้ทั้งภายใน/ภายนอกห้องเรียน	เด็กตั้งแต่ช่วงวัยเรียน/วัยรุ่นได้รับการพัฒนา	ร้อยละที่เพิ่มขึ้นของดัชนีความก้าวหน้าคน (HAI)	อัตราการเข้าเรียนรวมระดับมัธยมศึกษาตอนปลายและอาชีวศึกษา (%)			ไม่มี	สำนักงานปลัดกระทรวงศึกษาธิการ		
ส่งเสริมการเรียนรู้ทั้งภายใน/ภายนอกห้องเรียน	เด็กตั้งแต่ช่วงวัยเรียน/วัยรุ่นได้รับการพัฒนา	ร้อยละที่เพิ่มขึ้นของดัชนีความก้าวหน้าคน (HAI)	ค่าเฉลี่ยระดับสติปัญญา (IQ) ของเด็กนักเรียนไทยชั้นประถมศึกษาปีที่ 1 (คะแนน)		จังหวัด	มี	กรมสุขภาพจิต	✓	
ส่งเสริมการเรียนรู้ทั้งภายใน/ภายนอกห้องเรียน	เด็กตั้งแต่ช่วงวัยเรียน/วัยรุ่นได้รับการพัฒนา	ค่าเฉลี่ย O-net ชั้น ป.6 ของจังหวัดเพิ่มขึ้นและไม่ต่ำกว่าค่าเฉลี่ยของประเทศ	คะแนนเฉลี่ยการทดสอบ O-Net ระดับประถมศึกษาตอนปลาย (%)		จังหวัด	มี	สนง.เขตพื้นที่การศึกษาประถมศึกษา เขต	✓	

ตาราง 14 แผนผังรายการสถิติทางการ “พัฒนาทรัพยากรมนุษย์สร้างสังคมยั่งยืน”

ห่วงโซ่คุณค่า (VC)	ปัจจัยแห่งความสำเร็จ (CSF)	ตัวชี้วัด	บัญชีสถิติทางการ	การจัดจำแนก	ระดับการนำเสนอผล	สถานะข้อมูล	หน่วยงาน	การจัดส่งข้อมูลให้ส่วนราชการส่วนกลาง	หมายเหตุ
							1,2,3 จังหวัดพิษณุโลก		
ส่งเสริมการเรียนรู้ทั้งภายใน/ภายนอกห้องเรียน	เด็กตั้งแต่ช่วงวัยเรียน/วัยรุ่นได้รับการพัฒนา	ค่าเฉลี่ย O-net ชั้น ป.6 ของจังหวัดเพิ่มขึ้นและไม่ต่ำกว่าค่าเฉลี่ยของประเทศ	คะแนนเฉลี่ยการทดสอบ O-Net ระดับมัธยมศึกษาตอนต้น (%)		จังหวัด	มี	สนง.เขตพื้นที่การศึกษาประถมศึกษา เขต 1,2,3 จังหวัดพิษณุโลก	✓	
ส่งเสริมการเรียนรู้ทั้งภายใน/ภายนอกห้องเรียน	เด็กตั้งแต่ช่วงวัยเรียน/วัยรุ่นได้รับการพัฒนา	ค่าเฉลี่ย O-net ชั้น ป.6 ของจังหวัดเพิ่มขึ้นและไม่ต่ำกว่าค่าเฉลี่ยของประเทศ	คะแนนเฉลี่ยการทดสอบ O-Net ระดับมัธยมศึกษาตอนปลาย (%)		จังหวัด	มี	สนง.เขตพื้นที่การศึกษาประถมศึกษา เขต 1,2,3 จังหวัดพิษณุโลก	✓	
ส่งเสริมการเรียนรู้ทั้งภายใน/ภายนอกห้องเรียน	เด็กตั้งแต่ช่วงวัยเรียน/วัยรุ่นได้รับการพัฒนา	ร้อยละที่เพิ่มขึ้นของดัชนีความก้าวหน้าคน (HAI)	จำนวนปีการศึกษาเฉลี่ยของประชากรอายุ 15 ปีขึ้นไป (ปี)		จังหวัด	มี	สนง.เขตพื้นที่การศึกษาประถมศึกษา เขต 1,2,3 จังหวัดพิษณุโลก	✓	

ตาราง 14 แผนผังรายการสถิติทางการ “พัฒนาทรัพยากรมนุษย์สร้างสังคมยั่งยืน”

ห่วงโซ่คุณค่า (VC)	ปัจจัยแห่งความสำเร็จ (CSF)	ตัวชี้วัด	บัญชีสถิติทางการ	การจัดจำแนก	ระดับการนำเสนอผล	สถานะข้อมูล	หน่วยงาน	การจัดส่งข้อมูลให้ส่วนราชการส่วนกลาง	หมายเหตุ
ส่งเสริมการเรียนรู้ทั้งภายใน/ภายนอกห้องเรียน	เด็กตั้งแต่ช่วงวัยเรียน/วัยรุ่นได้รับการพัฒนา	ร้อยละที่เพิ่มขึ้นของดัชนีความก้าวหน้าคน (HAI)	จำนวนนักเรียนที่เรียนจบการศึกษาระดับการศึกษาภาคบังคับ		จังหวัด	มี	สนง.เขตพื้นที่การศึกษา ประถมศึกษา เขต 1,2,3 จังหวัดพิษณุโลก	✓	
ส่งเสริมการเรียนรู้ทั้งภายใน/ภายนอกห้องเรียน	เด็กตั้งแต่ช่วงวัยเรียน/วัยรุ่นได้รับการพัฒนา	ร้อยละที่เพิ่มขึ้นของดัชนีความก้าวหน้าคน (HAI)	จำนวนนักเรียนที่เรียนต่อในระดับการศึกษาที่สูงกว่าการศึกษาภาคบังคับ		จังหวัด	มี	สนง.เขตพื้นที่การศึกษา มัธยมศึกษา พิษณุโลก อุตรดิตถ์	✓	
ส่งเสริมการเรียนรู้ทั้งภายใน/ภายนอกห้องเรียน	เด็กตั้งแต่ช่วงวัยเรียน/วัยรุ่นได้รับการพัฒนา	ร้อยละที่เพิ่มขึ้นของดัชนีความก้าวหน้าคน (HAI)	จำนวนนักเรียนนอกระบบการศึกษา		จังหวัด	มี	สนง.ส่งเสริมการศึกษานอกระบบและการศึกษาตามอัธยาศัย จังหวัดพิษณุโลก	✓	
ส่งเสริมการเรียนรู้ทั้งภายใน/ภายนอกห้องเรียน	กิจกรรมสร้างเสริมประสบการณ์ชีวิตสำหรับเด็กและเยาวชน	จำนวนเด็กและเยาวชนที่เข้าร่วมกิจกรรมการพัฒนาเด็กและเยาวชน	จำนวนเด็กและเยาวชนที่เข้าร่วมกิจกรรมการพัฒนาเด็กและเยาวชน		จังหวัด	มี	สนง.พัฒนาสังคมและความมั่นคงของมนุษย์จังหวัดพิษณุโลก/สนง.วัฒนธรรมจังหวัดพิษณุโลก/สนง.	✓	

ตาราง 14 แผนผังรายการสถิติทางการ “พัฒนาทรัพยากรมนุษย์สร้างสังคมสุขยั่งยืน”

ห่วงโซ่คุณค่า (VC)	ปัจจัยแห่งความสำเร็จ (CSF)	ตัวชี้วัด	บัญชีสถิติทางการ	การจัดจำแนก	ระดับการนำเสนอผล	สถานะข้อมูล	หน่วยงาน	การจัดส่งข้อมูลให้ส่วนราชการส่วนกลาง	หมายเหตุ
							ทรัพยากรธรรมชาติและสิ่งแวดล้อมจังหวัดพิษณุโลก/สง.พุทธศาสนาจังหวัดพิษณุโลก		
ส่งเสริมสุขภาพของประชาชนทุกช่วงวัย	ฐานข้อมูลระบบสุขภาพ	ความครอบคลุมของทรัพยากรทางการแพทย์	จำนวนสถานบริการสาธารณสุขทั้งภาครัฐและเอกชน		จังหวัด	มี	สง.สาธารณสุขจังหวัดพิษณุโลก	✓	
ส่งเสริมสุขภาพของประชาชนทุกช่วงวัย	ฐานข้อมูลระบบสุขภาพ	ความครอบคลุมของทรัพยากรทางการแพทย์	จำนวนสถานประกอบการแพทย์แผนไทย		จังหวัด	มี	สง.สาธารณสุขจังหวัดพิษณุโลก	✓	
ส่งเสริมสุขภาพของประชาชนทุกช่วงวัย	ฐานข้อมูลระบบสุขภาพ	ความครอบคลุมของทรัพยากรทางการแพทย์	จำนวนร้านขายยาและเวชภัณฑ์		จังหวัด	มี	สง.พาณิชย์จังหวัดพิษณุโลก	✓	
ส่งเสริมสุขภาพของประชาชนทุกช่วงวัย	ฐานข้อมูลระบบสุขภาพ	ความครอบคลุมของทรัพยากรทางการแพทย์	จำนวนบุคลากรทางการแพทย์		จังหวัด	มี	สง.สาธารณสุขจังหวัดพิษณุโลก	✓	
ส่งเสริมสุขภาพของประชาชนทุกช่วงวัย	ฐานข้อมูลระบบสุขภาพ	อัตราส่วนจำนวนเตียงผู้ป่วยต่อจำนวนประชากรประชากรในพื้นที่	จำนวนเตียงผู้ป่วยจำแนกตามประเภท		จังหวัด	มี	สง.สาธารณสุขจังหวัดพิษณุโลก	✓	

ตาราง 14 แผนผังรายการสถิติทางการ “พัฒนาทรัพยากรมนุษย์สร้างสังคมสุขยั่งยืน”

ห่วงโซ่คุณค่า (VC)	ปัจจัยแห่งความสำเร็จ (CSF)	ตัวชี้วัด	บัญชีสถิติทางการ	การจัดจำแนก	ระดับการนำเสนอผล	สถานะข้อมูล	หน่วยงาน	การจัดส่งข้อมูลให้ส่วนราชการส่วนกลาง	หมายเหตุ
ส่งเสริมสุขภาวะของประชาชนทุกช่วงวัย	ฐานข้อมูลระบบสุขภาพ	ความครอบคลุมของระบบประกันสุขภาพและสวัสดิการ	จำนวนผู้เข้าถึงสวัสดิการของรัฐ จำแนกตามประเภทสวัสดิการที่ได้รับ		จังหวัด	มี	สนง.สาธารณสุขจังหวัดพิษณุโลก/สนง.คลังจังหวัด	✓	
ส่งเสริมสุขภาวะของประชาชนทุกช่วงวัย	ฐานข้อมูลระบบสุขภาพ	การลดลงของอัตราการป่วยและเสียชีวิตต่อประชากรแสนคน	จำนวนและอัตราการตายของประชากร จำแนกตามสาเหตุการตาย		จังหวัด	มี	สนง.สาธารณสุขจังหวัดพิษณุโลก	✓	
ส่งเสริมสุขภาวะของประชาชนทุกช่วงวัย	การสร้างสภาพแวดล้อมที่เอื้อต่อการมีสุขภาวะที่ดี	ร้อยละที่เพิ่มขึ้นของดัชนีความก้าวหน้าคน (HAI)	ร้อยละของประชากรที่เจ็บป่วยที่เป็นผู้ป่วยใน (%)		จังหวัด	มี	สนง.สาธารณสุขจังหวัดพิษณุโลก	✓	
ส่งเสริมสุขภาวะของประชาชนทุกช่วงวัย	การสร้างสภาพแวดล้อมที่เอื้อต่อการมีสุขภาวะที่ดี	การลดลงของอัตราการป่วยและเสียชีวิตต่อประชากรแสนคน	จำนวนผู้ป่วยโรคเบาหวานทั้งสิ้น		จังหวัด	มี	สนง.สาธารณสุขจังหวัดพิษณุโลก	✓	
ส่งเสริมสุขภาวะของประชาชนทุกช่วงวัย	การสร้างสภาพแวดล้อมที่เอื้อต่อการมีสุขภาวะที่ดี	การลดลงของอัตราการป่วยและเสียชีวิตต่อประชากรแสนคน	จำนวนผู้ป่วยโรคความดันโลหิตสูงทั้งสิ้น		จังหวัด	มี	สนง.สาธารณสุขจังหวัดพิษณุโลก	✓	
ส่งเสริมสุขภาวะของประชาชนทุกช่วงวัย	การสร้างสภาพแวดล้อมที่เอื้อต่อการมีสุขภาวะที่ดี	การลดลงของอัตราการป่วยและเสียชีวิตต่อประชากรแสนคน	จำนวนประชากรที่ป่วยและเสียชีวิตจากโรคติดต่อ		จังหวัด	มี	สนง.สาธารณสุขจังหวัดพิษณุโลก	✓	

ตาราง 14 แผนผังรายการสถิติทางการ “พัฒนาทรัพยากรมนุษย์สร้างสังคมสุขยั่งยืน”

ห่วงโซ่คุณค่า (VC)	ปัจจัยแห่งความสำเร็จ (CSF)	ตัวชี้วัด	บัญชีสถิติทางการ	การจัดจำแนก	ระดับการนำเสนอผล	สถานะข้อมูล	หน่วยงาน	การจัดส่งข้อมูลให้ส่วนราชการส่วนกลาง	หมายเหตุ
ส่งเสริมสุขภาวะของประชาชนทุกช่วงวัย	เด็กเกิดอย่างมีคุณภาพ	ร้อยละที่เพิ่มขึ้นของดัชนีความก้าวหน้าคน (HAI)	ร้อยละของทารกแรกเกิดที่มีน้ำหนักต่ำกว่าเกณฑ์ (%)		จังหวัด	มี	สำนักงานพัฒนาชุมชนจังหวัดพิษณุโลก	✓	
ส่งเสริมสุขภาวะของประชาชนทุกช่วงวัย	การเจริญเติบโตและพัฒนาสมวัย	ความครอบคลุมของระบบประกันสุขภาพและสวัสดิการ	จำนวนเด็กที่ได้รับสวัสดิการเงินอุดหนุน		จังหวัด	มี	สนง.พัฒนาสังคมและความมั่นคงของมนุษย์จังหวัดพิษณุโลก/สนง.ประกันสังคมจังหวัดพิษณุโลก	✓	
ส่งเสริมสุขภาวะของประชาชนทุกช่วงวัย	การเจริญเติบโตและพัฒนาสมวัย	จำนวนสถานรับเลี้ยงเด็กเอกชนที่มีการบริหารจัดการและส่งเสริมกระบวนการเรียนรู้แก่เด็กให้มีคุณภาพตามมาตรฐาน	จำนวนสถานรับเลี้ยงเด็ก		จังหวัด	มี	สนง.พัฒนาสังคมและความมั่นคงของมนุษย์จังหวัดพิษณุโลก/อปท.	✓	
ส่งเสริมสุขภาวะของประชาชนทุกช่วงวัย	ระบบดูแลสุขภาพผู้สูงอายุ	ผู้สูงอายุที่ได้รับการบริบาลดูแลและรักษาที่บ้าน/ชุมชน	ผู้สูงอายุที่ได้รับการบริบาลดูแลและรักษาที่บ้าน/ชุมชน		จังหวัด	มี	สนง. สาธารณสุขจังหวัดพิษณุโลกอปท.	✓	
ส่งเสริมสุขภาวะของประชาชนทุกช่วงวัย	ระบบดูแลสุขภาพผู้สูงอายุ	จำนวนผู้สูงอายุที่เป็นผู้ป่วยเรื้อรังติดเตียง/ติดบ้าน	จำนวนผู้สูงอายุที่เป็นผู้ป่วยเรื้อรัง ติดเตียง/ติดบ้าน		จังหวัด	มี	สนง. สาธารณสุขจังหวัดพิษณุโลกอปท.	✓	

ตาราง 14 แผนผังรายการสถิติทางการ “พัฒนาทรัพยากรมนุษย์สร้างสังคมยั่งยืน”

ห่วงโซ่คุณค่า (VC)	ปัจจัยแห่งความสำเร็จ (CSF)	ตัวชี้วัด	บัญชีสถิติทางการ	การจัดจำแนก	ระดับการนำเสนอผล	สถานะข้อมูล	หน่วยงาน	การจัดส่งข้อมูลให้ส่วนราชการส่วนกลาง	หมายเหตุ
ส่งเสริมสุขภาพะของประชาชนทุกช่วงวัย	ระบบดูแลสุขภาพผู้สูงอายุ	ผู้สูงอายุที่ได้รับการเลี้ยงดูและการดูแลจากครอบครัว	ผู้สูงอายุที่ได้รับการเลี้ยงดูและการดูแลจากครอบครัว		จังหวัด	มี	อปท.	✓	
ส่งเสริมสุขภาพะของประชาชนทุกช่วงวัย	ระบบดูแลสุขภาพผู้สูงอายุ	จำนวนผู้สูงอายุที่อยู่คนเดียวตามลำพัง/ ไม่มีผู้ดูแล/ถูกทอดทิ้ง	จำนวนผู้สูงอายุที่อยู่คนเดียวตามลำพัง/ ไม่มีผู้ดูแล/ถูกทอดทิ้ง		จังหวัด	มี	สนง.พัฒนาสังคมและความมั่นคงของมนุษย์จังหวัดพิษณุโลก/อปท.	✓	
ส่งเสริมสุขภาพะของประชาชนทุกช่วงวัย	ระบบดูแลสุขภาพผู้สูงอายุ	ร้อยละที่เพิ่มขึ้นของดัชนีความก้าวหน้าคน (HAI)	ร้อยละของผู้สูงอายุที่อยู่ลำพังคนเดียว (%)		จังหวัด	มี	สนง.สถิติจังหวัดพิษณุโลก	✓	
ส่งเสริมสุขภาพะของประชาชนทุกช่วงวัย	ระบบดูแลสุขภาพผู้สูงอายุ	จำนวนผู้สูงอายุช่วยเหลือตัวเองไม่ได้ ไม่มีคนดูแล ไม่มีรายได้ และสมควรได้รับความช่วยเหลือ	จำนวนผู้สูงอายุช่วยเหลือตัวเองไม่ได้ ไม่มีคนดูแล ไม่มีรายได้ และสมควรได้รับความช่วยเหลือ		จังหวัด	มี	สนง.พัฒนาสังคมและความมั่นคงของมนุษย์จังหวัดพิษณุโลก/อปท.	✓	
ส่งเสริมสุขภาพะของประชาชนทุกช่วงวัย	ระบบดูแลสุขภาพผู้สูงอายุ	จำนวนผู้สูงอายุพิการที่ขาดแคลนกายอุปกรณ์	จำนวนผู้สูงอายุพิการที่ขาดแคลนกายอุปกรณ์		จังหวัด	มี	สนง.พัฒนาสังคมและความมั่นคงของมนุษย์จังหวัดพิษณุโลก/อปท.	✓	



ตาราง 14 แผนผังรายการสถิติทางการ “พัฒนาทรัพยากรมนุษย์สร้างสังคมยั่งยืน”

ห่วงโซ่คุณค่า (VC)	ปัจจัยแห่งความสำเร็จ (CSF)	ตัวชี้วัด	บัญชีสถิติทางการ	การจัดจำแนก	ระดับการนำเสนอผล	สถานะข้อมูล	หน่วยงาน	การจัดส่งข้อมูลให้ส่วนราชการส่วนกลาง	หมายเหตุ
ส่งเสริมสุขภาวะของประชาชนทุกช่วงวัย	ระบบดูแลคนพิการ	ร้อยละที่เพิ่มขึ้นของดัชนีความก้าวหน้าคน (HAI)	จำนวนคนพิการ จำแนกตามความพิการ		จังหวัด	มี	สนง.พัฒนาสังคมและความมั่นคงของมนุษย์จังหวัดพิษณุโลก	✓	
ส่งเสริมพัฒนาอาชีพ/การมีงานทำ/รายได้	ระบบฐานข้อมูลแรงงาน	ร้อยละที่เพิ่มขึ้นของดัชนีความก้าวหน้าคน (HAI)	อัตราการว่างงาน (%)		จังหวัด	มี	สนง.สถิติจังหวัดพิษณุโลก	✓	
ส่งเสริมพัฒนาอาชีพ/การมีงานทำ/รายได้	ระบบฐานข้อมูลแรงงาน	อัตราการว่างงาน	จำนวนผู้ว่างงาน		จังหวัด	มี	สนง.สถิติจังหวัดพิษณุโลก	✓	
ส่งเสริมพัฒนาอาชีพ/การมีงานทำ/รายได้	ระบบฐานข้อมูลแรงงาน	ร้อยละที่เพิ่มขึ้นของดัชนีความก้าวหน้าคน (HAI)	จำนวนผู้มีงานทำ		จังหวัด	มี	สนง.สถิติจังหวัดพิษณุโลก	✓	
ส่งเสริมพัฒนาอาชีพ/การมีงานทำ/รายได้	ระบบฐานข้อมูลแรงงาน	ร้อยละที่เพิ่มขึ้นของดัชนีความก้าวหน้าคน (HAI)	จำนวนแรงงานนอกระบบ		จังหวัด	มี	สนง.สถิติจังหวัดพิษณุโลก	✓	
ส่งเสริมพัฒนาอาชีพ/การมีงานทำ/รายได้	คุณภาพชีวิตแรงงาน	ร้อยละที่เพิ่มขึ้นของดัชนีความก้าวหน้าคน (HAI)	อัตราการทำงานต่างระดับ (%)		จังหวัด	มี	สนง.สถิติจังหวัดพิษณุโลก	✓	

ตาราง 14 แผนผังรายการสถิติทางการ “พัฒนาทรัพยากรมนุษย์สร้างสังคมสุขยั่งยืน”

ห่วงโซ่คุณค่า (VC)	ปัจจัยแห่งความสำเร็จ (CSF)	ตัวชี้วัด	บัญชีสถิติทางการ	การจัดจำแนก	ระดับการนำเสนอผล	สถานะข้อมูล	หน่วยงาน	การจัดส่งข้อมูลให้ส่วนราชการส่วนกลาง	หมายเหตุ
ส่งเสริมพัฒนาอาชีพ/การมีงานทำ/รายได้	คุณภาพชีวิตแรงงาน	ร้อยละที่เพิ่มขึ้นของดัชนีความก้าวหน้าคน (HAI)	อัตราการประสบอันตรายหรือเจ็บป่วยเนื่องจากการทำงานต่อลูกจ้าง 1,000 คน		จังหวัด	มี	สนง.ประกันสังคม จังหวัดพิษณุโลก	✓	
ส่งเสริมพัฒนาอาชีพ/การมีงานทำ/รายได้	คุณภาพชีวิตแรงงาน	ร้อยละที่เพิ่มขึ้นของดัชนีความก้าวหน้าคน (HAI)	ร้อยละของแรงงานที่มีประกันสังคม (%)		จังหวัด	มี	สนง.ประกันสังคม จังหวัดพิษณุโลก	✓	
ส่งเสริมพัฒนาอาชีพ/การมีงานทำ/รายได้	คุณภาพชีวิตแรงงาน	จำนวนผู้ประกันตนตามมาตรา 33 มาตรา 39และมาตรา 40	จำนวนผู้ประกันตนตามมาตรา 33 มาตรา 39 และมาตรา 40		จังหวัด	มี	สนง.ประกันสังคม จังหวัดพิษณุโลก	✓	
ส่งเสริมพัฒนาอาชีพ/การมีงานทำ/รายได้	คุณภาพชีวิตแรงงาน	ค่าแรงขั้นต่ำ	ค่าแรงขั้นต่ำ		จังหวัด	มี	สนง.แรงงานจังหวัด พิษณุโลก	✓	
ส่งเสริมพัฒนาอาชีพ/การมีงานทำ/รายได้	คุณภาพชีวิตแรงงาน	ค่าแรงขั้นต่ำ	จำนวนสถานประกอบการที่ดูแลด้านสุขภาพ		จังหวัด	มี	สนง.สวัสดิการและ คุ้มครองแรงงาน จังหวัดพิษณุโลก	✓	
ส่งเสริมพัฒนาอาชีพ/การมีงานทำ/รายได้	ส่งเสริมความรู้ทักษะเพื่อสร้างรายได้	ร้อยละของผู้ผ่านการอบรมหลักสูตรอาชีพเสริมเพื่อสร้างรายได้	จำนวนหลักสูตรการฝึกอาชีพเสริม		จังหวัด	มี	สถานีพัฒนาฝีมือ แรงงานจังหวัด พิษณุโลก/สนง. แรงงานจังหวัด พิษณุโลก	✓	

ตาราง 14 แผนผังรายการสถิติทางการ “พัฒนาทรัพยากรมนุษย์สร้างสังคมสุขยั่งยืน”

ห่วงโซ่คุณค่า (VC)	ปัจจัยแห่งความสำเร็จ (CSF)	ตัวชี้วัด	บัญชีสถิติทางการ	การจัดจำแนก	ระดับการนำเสนอผล	สถานะข้อมูล	หน่วยงาน	การจัดส่งข้อมูลให้ส่วนราชการส่วนกลาง	หมายเหตุ
ส่งเสริมพัฒนาอาชีพ/การมีงานทำ/รายได้	ส่งเสริมความรู้ทักษะเพื่อสร้างรายได้	ร้อยละของผู้ผ่านการอบรมหลักสูตรอาชีพเสริมเพื่อสร้างรายได้	จำนวนผู้ผ่านการอบรมทั้งหมด		จังหวัด	มี	ศูนย์พัฒนาฝีมือแรงงานจังหวัดพิษณุโลก/สนง.แรงงานจังหวัดพิษณุโลก	✓	
ส่งเสริมพัฒนาอาชีพ/การมีงานทำ/รายได้	ส่งเสริมความรู้ทักษะเพื่อสร้างรายได้	การจัดกิจกรรมสร้างอาชีพให้กับชุมชน	จำนวนครั้งของกิจกรรมสร้างอาชีพ		จังหวัด	มี	สนง.พัฒนาชุมชนจังหวัดพิษณุโลก/ สนง.แรงงานจังหวัดพิษณุโลก/ สนง.พัฒนาสังคมและความมั่นคงของมนุษย์จังหวัดพิษณุโลก/ หน่วยงานในสังกัดกระทรวงศึกษาธิการ/สนง.เกษตรจังหวัดพิษณุโลก สนง.จัดหางานจังหวัดพิษณุโลก	✓	

ตาราง 14 แผนผังรายการสถิติทางการ “พัฒนาทรัพยากรมนุษย์สร้างสังคมสุขยั่งยืน”

ห่วงโซ่คุณค่า (VC)	ปัจจัยแห่งความสำเร็จ (CSF)	ตัวชี้วัด	บัญชีสถิติทางการ	การจัดจำแนก	ระดับการนำเสนอผล	สถานะข้อมูล	หน่วยงาน	การจัดส่งข้อมูลให้ส่วนราชการส่วนกลาง	หมายเหตุ
ส่งเสริมพัฒนาอาชีพ/การมีงานทำ/รายได้	ส่งเสริมความรู้ทักษะเพื่อสร้างรายได้	การจัดกิจกรรมสร้างอาชีพให้กับชุมชน	จำนวนผู้เข้าร่วมกิจกรรมสร้างอาชีพของชุมชน		จังหวัด	มี	สนง.พัฒนาชุมชน จังหวัดพิษณุโลก/ สนง.แรงงานจังหวัด พิษณุโลก/ สนง.พัฒนาสังคม และความมั่นคงของ มนุษย์จังหวัด พิษณุโลก/ หน่วยงานในสังกัด กระทรวงศึกษาธิการ /สนง.เกษตรจังหวัด พิษณุโลก สนง.จัดหางาน จังหวัดพิษณุโลก	✓	
ส่งเสริมพัฒนาอาชีพ/การมีงานทำ/รายได้	การเข้าถึงแหล่งเงินทุน	จำนวนประชาชนที่เข้าถึงแหล่งเงินทุนในการประกอบอาชีพ	จำนวนประชาชนที่เข้าถึงแหล่งเงินทุนในการประกอบอาชีพ		จังหวัด	มี	สนง.พัฒนาสังคม และความมั่นคงของ มนุษย์จังหวัด พิษณุโลก/สนง.กอง ทุนฟื้นฟูและพัฒนา เกษตรกรจังหวัด พิษณุโลก/สนง. ส่งเสริมวิสาหกิจ	✓	

ตาราง 14 แผนผังรายการสถิติทางการ “พัฒนาทรัพยากรมนุษย์สร้างสังคมยั่งยืน”

ห่วงโซ่คุณค่า (VC)	ปัจจัยแห่ง ความสำเร็จ (CSF)	ตัวชี้วัด	บัญชีสถิติทางการ	การจัด จำแนก	ระดับ การ นำเสนอ ผล	สถานะ ข้อมูล	หน่วยงาน	การจัดส่งข้อมูล ให้ส่วนราชการ ส่วนกลาง	หมายเหตุ
							ขนาดกลางและ ขนาดย่อมจังหวัด พิษณุโลก/ธกส จังหวัดพิษณุโลก/ธ. ออมสินจังหวัด พิษณุโลก/ธ.กรุงเทพ จังหวัดพิษณุโลก		

### 3.5 ประเด็นการพัฒนาที่ 5 : พัฒนาการบริหารจัดการทรัพยากรธรรมชาติและสิ่งแวดล้อม พลังงาน อย่างเป็นระบบและยั่งยืน

#### วัตถุประสงค์

1. ทรัพยากรธรรมชาติและสภาพแวดล้อมได้รับการอนุรักษ์ ปันฟู ดูแลรักษา และบริหารจัดการอย่างมีประสิทธิภาพ เพื่อให้ประชาชนของจังหวัดมีฐานทรัพยากรที่เป็นประโยชน์ต่อการดำรงชีวิตอย่างยั่งยืน
2. ประชาชนมีคุณภาพชีวิตที่ดีขึ้น และมีศักยภาพในการประกอบอาชีพมากขึ้น
3. ประชาชนมีความพร้อมและสามารถรับมือกับภัยพิบัติต่าง ๆ ได้อย่างเหมาะสมกับสถานการณ์

#### ตัวชี้วัด

1. จำนวนพื้นที่สีเขียวที่เพิ่มขึ้น
2. จำนวนจุดความร้อนลดลง
3. ร้อยละปริมาณของขยะมูลฝอยชุมชนที่ได้รับการจัดการอย่างถูกต้องตามหลักวิชาการ
4. จำนวนเครือข่ายความร่วมมือในการป้องกัน ฝุ่นละออง และมีส่วนร่วมในการจัดการทรัพยากรธรรมชาติและสิ่งแวดล้อมเพิ่มขึ้น
5. จำนวนแหล่งน้ำสาธารณะที่มีพื้นที่ผิวน้ำมากกว่า 1,000 ไร่ ได้รับการอนุรักษ์ฟื้นฟู
6. ร้อยละของปริมาณพลังงานทดแทนที่ผลิตได้เพิ่มขึ้น
7. จำนวนเทศบาลที่ผ่านการประเมินเมืองสิ่งแวดล้อมยั่งยืนระดับพื้นที่เพิ่มขึ้น

ในการขับเคลื่อนประเด็นการพัฒนาที่ 5 พัฒนาการบริหารจัดการทรัพยากรธรรมชาติและสิ่งแวดล้อมพลังงาน อย่างเป็นระบบและยั่งยืน ซึ่งจากการวิเคราะห์สถานการณ์ แนวโน้มการพัฒนาจังหวัดพิษณุโลก พบว่า ในปี 2562 อัตราการเปลี่ยนแปลงพื้นที่ป่าไม้ในจังหวัด (ร้อยละ) มีค่าสูงกว่าปี 2561 นอกจากนี้ จากข้อมูลดัชนีมิติสิ่งแวดล้อม (Planet) แม้ว่าลำดับในภาพรวมของพิษณุโลกจะอยู่ในลำดับกลางค่อนข้างดี คือ ลำดับ 30 ของประเทศ แต่ก็มีตัวชี้วัดที่อยู่ในระดับค่อนข้างต่ำ ควรได้รับการแก้ไขอย่างเร่งด่วน ได้แก่ อัตราการเปลี่ยนแปลงของพื้นที่ป่าไม้ในจังหวัด สัดส่วนปริมาณขยะที่กำจัดถูกต้องต่อปริมาณขยะที่เกิดขึ้น และร้อยละของประชากรที่ประสบอุทกภัย

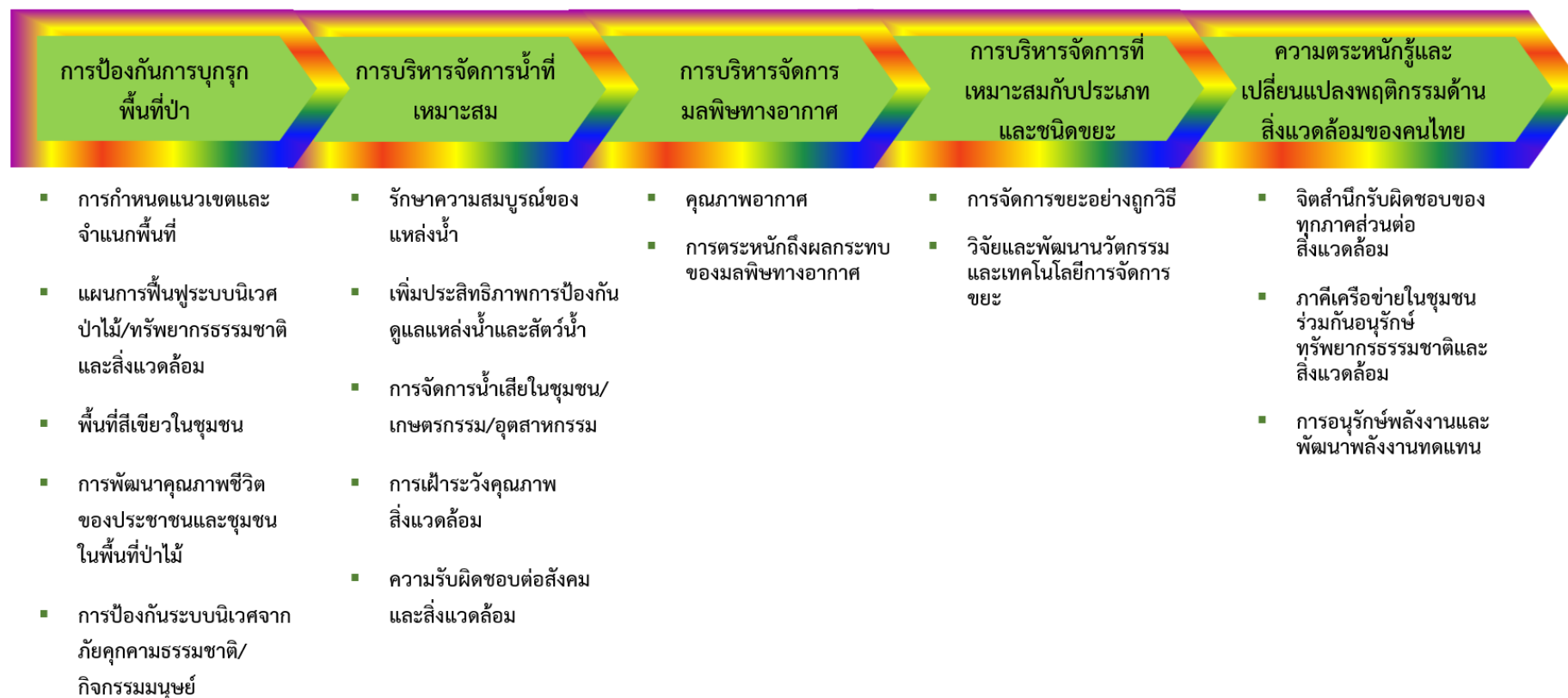
ดังนั้นจึงต้องดำเนินการจัดทำห่วงโซ่คุณค่า (Value Chain) ที่สอดคล้องกับแผนพัฒนาจังหวัดพิษณุโลก เรื่อง “การบริหารจัดการทรัพยากรธรรมชาติและสิ่งแวดล้อมอย่างเป็นระบบ” ที่ประกอบด้วยรายการข้อมูลสถิติทางการที่สามารถนำไปใช้ในการติดตามและประเมินผลในเรื่องดังกล่าวได้ ซึ่งมีรายละเอียดดังนี้

#### 3.5.1 ห่วงโซ่คุณค่า (Value Chain) ที่สอดคล้องกับแผนพัฒนาจังหวัด

แนวคิดการจัดทำห่วงโซ่คุณค่า “ประเด็นการพัฒนา 5 พัฒนาการบริหารจัดการทรัพยากรธรรมชาติและสิ่งแวดล้อมพลังงาน อย่างเป็นระบบและยั่งยืน” โดยเริ่มจากการศึกษาห่วงโซ่คุณค่าของประเทศไทย 140 เป้าหมายแผนแม่บทย่อย ภายใต้แผนแม่บทภายใต้ยุทธศาสตร์ชาติ (23 ด้าน) ประเด็นที่ 18 การเติบโตอย่างยั่งยืน แผนแม่บทย่อย 18.1 การสร้างการเติบโตอย่างยั่งยืนบนสังคมเศรษฐกิจสีเขียว เป้าหมาย 180102 พื้นที่สีเขียวทุกประเภทเพิ่มขึ้น

จากนั้นดำเนินการจัดทำห่วงโซ่คุณค่า (Value Chain) ที่สอดคล้องกับแผนพัฒนาจังหวัดพิษณุโลก เรื่อง “การบริหารจัดการทรัพยากรธรรมชาติและสิ่งแวดล้อมอย่างเป็นระบบ” ได้ดังภาพ 17

## ห่วงโซ่คุณค่า (Value Chain) “การบริหารจัดการทรัพยากรธรรมชาติและสิ่งแวดล้อมอย่างเป็นระบบ”



ภาพ 17 ห่วงโซ่คุณค่า (Value Chain) “การบริหารจัดการทรัพยากรธรรมชาติและสิ่งแวดล้อมอย่างเป็นระบบ”

### 3.5.2 ผังสถิติทางการ

หลังจากที่ได้มีการศึกษาแนวทางการพัฒนาจังหวัด (ประเด็นการพัฒนาที่ 1) ที่สอดคล้องกับห่วงโซ่มูลค่า (Value Chain) ที่สอดคล้องกับแผนพัฒนาจังหวัดพิษณุโลกแล้ว จะต้องมีการคัดเลือกปัจจัยสู่ความสำเร็จ (Critical Success Factor) ที่มีความสำคัญในการบริหารงานในจังหวัด จากนั้นจัดทำผังสถิติทางการ “พื้นที่สีเขียว” โดยศึกษา วิเคราะห์ความสอดคล้องของตัวชี้วัดภายใต้แผนระดับ 3 เช่น แผนปฏิบัติราชการกรมป่าไม้ แผนยุทธศาสตร์กระทรวงทรัพยากรธรรมชาติและสิ่งแวดล้อม แผนยุทธศาสตร์กรมป้องกันและบรรเทาสาธารณภัย ยุทธศาสตร์กรมป่าไม้ พ.ศ. 2560 – 2579 และ GVC การอนุรักษ์และพัฒนาทรัพยากรธรรมชาติ (ดิน ป่าไม้ ชายฝั่ง ทะเล) เป็นต้น จึงสามารถสรุปผังสถิติทางการ “การบริหารจัดการทรัพยากรธรรมชาติและสิ่งแวดล้อมอย่างเป็นระบบ” ดังตาราง 15



ตาราง 15 ผังสถิติทางการ “การบริหารจัดการทรัพยากรธรรมชาติและสิ่งแวดล้อมอย่างเป็นระบบ”

ห่วงโซ่คุณค่า (VC)	ปัจจัยแห่งความสำเร็จ (CSF)	ตัวชี้วัด	บัญชีสถิติทางการ	การจัดจำแนก	ระดับการนำเสนอผล	สถานะข้อมูล	หน่วยงาน	การจัดส่งข้อมูลให้ส่วนราชการส่วนกลาง	หมายเหตุ
การป้องกันการบุกรุกพื้นที่ป่า	การกำหนดแนวเขตและจำแนกพื้นที่	มีแนวเขตป่าสงวนแห่งชาติและเครื่องหมายแสดงแนวเขต มีหลักเขตพื้นที่ มีแผนที่แสดงแนวเขตป่าสงวนแห่งชาติ มีการตรวจสอบเอกสารสิทธิ์	ระยะแนวเขตพื้นที่ป่าไม้ที่ได้รับการสำรวจรังวัด เพื่อกำหนดเป็นป่าสงวนแห่งชาติ		จังหวัด	มี	สนง.จัดการทรัพยากรป่าไม้ที่ 4 พิษณุโลก	✓	
การป้องกันการบุกรุกพื้นที่ป่า	การกำหนดแนวเขตและจำแนกพื้นที่	มีแนวเขตป่าสงวนแห่งชาติและเครื่องหมายแสดงแนวเขต มีหลักเขตพื้นที่ มีแผนที่แสดงแนวเขตป่าสงวนแห่งชาติ มีการตรวจสอบเอกสารสิทธิ์	ระยะแนวเขตป่าสงวนแห่งชาติ		จังหวัด	มี	สนง.จัดการทรัพยากรป่าไม้ที่ 4 พิษณุโลก	✓	
การป้องกันการบุกรุกพื้นที่ป่า	การกำหนดแนวเขตและจำแนกพื้นที่	มีแนวเขตป่าสงวนแห่งชาติและเครื่องหมายแสดงแนวเขต มีหลักเขตพื้นที่ มีแผนที่แสดงแนวเขตป่าสงวนแห่งชาติ มีการตรวจสอบเอกสารสิทธิ์	จำนวนป่าสงวนแห่งชาติที่ได้รับการจัดทำฐานข้อมูลในระบบสารสนเทศภูมิศาสตร์		จังหวัด	มี	สนง.จัดการทรัพยากรป่าไม้ที่ 4 พิษณุโลก	✓	
การป้องกันการบุกรุกพื้นที่ป่า	การกำหนดแนวเขตและจำแนกพื้นที่	พื้นที่ป่าสงวนที่มีสภาพป่า	พื้นที่ป่าสงวนที่มีสภาพป่า		จังหวัด	มี	กรมป่าไม้	✓	
การป้องกันการบุกรุกพื้นที่ป่า	การกำหนดแนวเขตและจำแนกพื้นที่	พื้นที่ป่าสงวนตามประกาศ	พื้นที่ป่าสงวนตามประกาศ		จังหวัด	มี	กรมป่าไม้	✓	

ตาราง 15 ผังสถิติทางการ “การบริหารจัดการทรัพยากรธรรมชาติและสิ่งแวดล้อมอย่างเป็นระบบ”

ห่วงโซ่คุณค่า (VC)	ปัจจัยแห่งความสำเร็จ (CSF)	ตัวชี้วัด	บัญชีสถิติทางการ	การจัดจำแนก	ระดับการนำเสนอผล	สถานะข้อมูล	หน่วยงาน	การจัดส่งข้อมูลให้ส่วนราชการส่วนกลาง	หมายเหตุ
การป้องกันการบุกรุกพื้นที่ป่า	การกำหนดแนวเขตและจำแนกพื้นที่	จำนวนและพื้นที่อนุรักษ์ จำแนกตามประเภท	จำนวนและพื้นที่อนุรักษ์ จำแนกตามประเภท		จังหวัด	มี	กรมอุทยานแห่งชาติ สัตว์ป่าและพันธุ์พืช	✓	
การป้องกันการบุกรุกพื้นที่ป่า	การกำหนดแนวเขตและจำแนกพื้นที่	อัตราการเปลี่ยนแปลงของพื้นที่ป่าไม้ในจังหวัดเพิ่มขึ้น	พื้นที่ป่าไม้		จังหวัด	มี	กรมป่าไม้	✓	
การป้องกันการบุกรุกพื้นที่ป่า	แผนการฟื้นฟูระบบนิเวศป่าไม้/ทรัพยากรธรรมชาติ/สิ่งแวดล้อม	พื้นที่ป่าเสื่อมโทรม พื้นที่ป่าสมบูรณ์/ป่าคืนสภาพ พื้นที่ป่าสงวนเสื่อมโทรม	พื้นที่ป่าเสื่อมโทรม			ไม่มี	สนง.จัดการทรัพยากรป่าไม้ที่ 4 พิษณุโลก		
การป้องกันการบุกรุกพื้นที่ป่า	แผนการฟื้นฟูระบบนิเวศป่าไม้/ทรัพยากรธรรมชาติ/สิ่งแวดล้อม	พื้นที่ป่าเสื่อมโทรม พื้นที่ป่าสมบูรณ์/ป่าคืนสภาพ พื้นที่ป่าสงวนเสื่อมโทรม	พื้นที่ป่าสงวน		จังหวัด	มี	สนง.จัดการทรัพยากรป่าไม้ที่ 4 พิษณุโลก	✓	
การป้องกันการบุกรุกพื้นที่ป่า	แผนการฟื้นฟูระบบนิเวศป่าไม้/ทรัพยากรธรรมชาติ/สิ่งแวดล้อม	พื้นที่ป่าเสื่อมโทรม พื้นที่ป่าสมบูรณ์/ป่าคืนสภาพ พื้นที่ป่าสงวนเสื่อมโทรม	จำนวนแหล่งทรัพยากรธรรมชาติที่ได้รับ การอนุรักษ์ พื้นที่ และป้องกัน (แห่ง)		จังหวัด	มี	สนง.จัดการทรัพยากรป่าไม้ที่ 4 พิษณุโลก	✓	
การป้องกันการบุกรุกพื้นที่ป่า	แผนการฟื้นฟูระบบนิเวศป่าไม้/ทรัพยากรธรรมชาติ/สิ่งแวดล้อม	พื้นที่ป่าเสื่อมโทรม พื้นที่ป่าสมบูรณ์/ป่าคืนสภาพ พื้นที่ป่าสงวนเสื่อมโทรม	ร้อยละของจำนวนพื้นที่ป่าถูกบุกรุกทำลายที่ได้มีการ ดำเนินการตามกฎหมายหรือจัดการตามหลักวิชาการ			ไม่มี	สนง.จัดการทรัพยากรป่าไม้ที่ 4 พิษณุโลก		

ตาราง 15 ผังสถิติทางการ “การบริหารจัดการทรัพยากรธรรมชาติและสิ่งแวดล้อมอย่างเป็นระบบ”

ห่วงโซ่คุณค่า (VC)	ปัจจัยแห่งความสำเร็จ (CSF)	ตัวชี้วัด	บัญชีสถิติทางการ	การจัดจำแนก	ระดับการนำเสนอผล	สถานะข้อมูล	หน่วยงาน	การจัดส่งข้อมูลให้ส่วนราชการส่วนกลาง	หมายเหตุ
การป้องกันการบุกรุกพื้นที่ป่า	เพิ่มพื้นที่สีเขียวในชุมชน	จำนวนสายสาธารณะที่ได้รับการจัดตั้งและพัฒนาตามโครงการการหนึ่งตำบลหนึ่งสวนสาธารณะ (แห่ง)	จำนวนสวนสาธารณะที่ได้รับการจัดตั้งและพัฒนาตามโครงการการหนึ่งตำบลหนึ่งสวนสาธารณะ (แห่ง)		จังหวัด	มี	สนง.ส่งเสริมการปกครองส่วนท้องถิ่นจังหวัดพิษณุโลก	✓	
การป้องกันการบุกรุกพื้นที่ป่า	เพิ่มพื้นที่สีเขียวในชุมชน	จำนวนกล้าไม้/ต้นไม้ที่แจกจ่ายนำไปปลูก	จำนวนกล้าไม้/ต้นไม้ที่แจกจ่ายนำไปปลูก		จังหวัด	มี	สนง.จัดการทรัพยากรป่าไม้ที่ 4 พิษณุโลก	✓	
การป้องกันการบุกรุกพื้นที่ป่า	การพัฒนาคุณภาพชีวิตของประชาชนและชุมชนในพื้นที่ป่าไม้	พื้นที่ได้รับการส่งเสริมการบริหารจัดการป่าชุมชนโดยการมีส่วนร่วมของราษฎรในชุมชน	พื้นที่ป่าชุมชนตาม พ.ร.บ. ป่าชุมชน พ.ศ. ๒๕๖๒		จังหวัด	มี	สนง.จัดการทรัพยากรป่าไม้ที่ 4 พิษณุโลก	✓	
การป้องกันการบุกรุกพื้นที่ป่า	การพัฒนาคุณภาพชีวิตของประชาชนและชุมชนในพื้นที่ป่าไม้	พื้นที่ได้รับการส่งเสริมการบริหารจัดการป่าชุมชนโดยการมีส่วนร่วมของราษฎรในชุมชน	จำนวนกิจกรรมส่งเสริมการจัดการป่าชุมชน		จังหวัด	มี	สนง.จัดการทรัพยากรป่าไม้ที่ 4 พิษณุโลก	✓	
การป้องกันการบุกรุกพื้นที่ป่า	การพัฒนาคุณภาพชีวิตของประชาชนและชุมชนในพื้นที่ป่าไม้	พื้นที่ได้รับการส่งเสริมการบริหารจัดการป่าชุมชนโดยการมีส่วนร่วมของราษฎรในชุมชน	จำนวนชุมชนที่ราษฎรได้รับการส่งเสริมให้มีส่วนร่วมจัดการป่าชุมชน		จังหวัด	มี	สนง.จัดการทรัพยากรป่าไม้ที่ 4 พิษณุโลก	✓	
การป้องกันการบุกรุกพื้นที่ป่า	การพัฒนาคุณภาพชีวิตของประชาชน	พื้นที่ได้รับการส่งเสริมการบริหารจัดการป่าชุมชนโดย	จำนวนราษฎรที่อยู่ในพื้นที่ป่าสงวนแห่งชาติที่ได้รับการจัดทำระบบวนเกษตรในครัวเรือน			ไม่มี	สนง.ทรัพยากรธรรมชาติ		

ตาราง 15 ผังสถิติทางการ “การบริหารจัดการทรัพยากรธรรมชาติและสิ่งแวดล้อมอย่างเป็นระบบ”

ห่วงโซ่คุณค่า (VC)	ปัจจัยแห่งความสำเร็จ (CSF)	ตัวชี้วัด	บัญชีสถิติทางการ	การจัดจำแนก	ระดับการนำเสนอผล	สถานะข้อมูล	หน่วยงาน	การจัดส่งข้อมูลให้ส่วนราชการส่วนกลาง	หมายเหตุ
	และชุมชนในพื้นที่ป่าไม้	การมีส่วนร่วมของราษฎรในชุมชน					และสิ่งแวดล้อมจังหวัดพิษณุโลก		
การป้องกันการบุกรุกพื้นที่ป่า	การพัฒนาคุณภาพชีวิตของประชาชนและชุมชนในพื้นที่ป่าไม้	พื้นที่ป่าสงวนแห่งชาติที่ราษฎรถือครองได้รับการปรับเปลี่ยนจากปลูกพืชเกษตรเชิงเดี่ยวมาเป็นปลูกป่าผสมผสาน	พื้นที่ป่าสงวนแห่งชาติที่ราษฎรถือครองได้รับการปรับเปลี่ยนจากปลูกพืชเกษตรเชิงเดี่ยวมาเป็นปลูกป่าผสมผสาน			ไม่มี	สนง.ทรัพยากรธรรมชาติและสิ่งแวดล้อมจังหวัดพิษณุโลก		
การป้องกันการบุกรุกพื้นที่ป่า	การพัฒนาคุณภาพชีวิตของประชาชนและชุมชนในพื้นที่ป่าไม้	พื้นที่ที่ได้รับการส่งเสริมการบริหารจัดการป่าชุมชนโดยการมีส่วนร่วมของราษฎรในชุมชน	พื้นที่ป่าชุมชนที่ได้รับการส่งเสริมการเพิ่มพื้นที่สีเขียว			ไม่มี	สนง.ทรัพยากรธรรมชาติและสิ่งแวดล้อมจังหวัดพิษณุโลก		
การป้องกันการบุกรุกพื้นที่ป่า	การพัฒนาคุณภาพชีวิตของประชาชนและชุมชนในพื้นที่ป่าไม้	พื้นที่ที่ได้รับการส่งเสริมการบริหารจัดการป่าชุมชนโดยการมีส่วนร่วมของราษฎรในชุมชน	พื้นที่ป่าชุมชนที่ได้รับการส่งเสริมการกักเก็บคาร์บอน			ไม่มี	สนง.ทรัพยากรธรรมชาติและสิ่งแวดล้อมจังหวัดพิษณุโลก		
การป้องกันการบุกรุกพื้นที่ป่า	การพัฒนาคุณภาพชีวิตของประชาชนและชุมชนในพื้นที่ป่าไม้	พื้นที่ที่ได้รับการส่งเสริมการบริหารจัดการป่าชุมชนโดยการมีส่วนร่วมของราษฎรในชุมชน	พื้นที่ปลูกสมุนไพรในป่าชุมชน			ไม่มี	สนง.ทรัพยากรธรรมชาติและสิ่งแวดล้อมจังหวัดพิษณุโลก		
การป้องกันการบุกรุกพื้นที่ป่า	การพัฒนาคุณภาพชีวิตของประชาชน	ปริมาณและมูลค่าผลิตภัณฑ์สำคัญที่ได้จากป่าไม้	ปริมาณและมูลค่าผลิตภัณฑ์สำคัญที่ได้จากป่าไม้		จังหวัด	มี	องค์การอุตสาหกรรมป่าไม้	✓	

ตาราง 15 ผังสถิติทางการ “การบริหารจัดการทรัพยากรธรรมชาติและสิ่งแวดล้อมอย่างเป็นระบบ”

ห่วงโซ่คุณค่า (VC)	ปัจจัยแห่งความสำเร็จ (CSF)	ตัวชี้วัด	บัญชีสถิติทางการ	การจัดจำแนก	ระดับการนำเสนอผล	สถานะข้อมูล	หน่วยงาน	การจัดส่งข้อมูลให้ส่วนราชการส่วนกลาง	หมายเหตุ
	และชุมชนในพื้นที่ป่าไม้								
การป้องกันการบุกรุกพื้นที่ป่า	การพัฒนาคุณภาพชีวิตของประชาชนและชุมชนในพื้นที่ป่าไม้	ปริมาณไม้ที่ผลิตได้ จำแนกตามประเภท	ปริมาณไม้ที่ผลิตได้ จำแนกตามประเภท		จังหวัด	มี	องค์การอุตสาหกรรมป่าไม้	✓	
การป้องกันการบุกรุกพื้นที่ป่า	การพัฒนาคุณภาพชีวิตของประชาชนและชุมชนในพื้นที่ป่าไม้	ปริมาณไม้ นำเข้าและส่งออก จำแนกตามประเภท	ปริมาณไม้ นำเข้าและส่งออก จำแนกตามประเภท		จังหวัด	มี	องค์การอุตสาหกรรมป่าไม้	✓	
การป้องกันการบุกรุกพื้นที่ป่า	การพัฒนาคุณภาพชีวิตของประชาชนและชุมชนในพื้นที่ป่า	ร้อยละของผู้ประสพภัยที่ได้รับความช่วยเหลืออย่างรวดเร็วตามมาตรฐาน	จำนวนครั้งที่เกิดอุทกภัยและดินโคลนถล่ม		จังหวัด	มี	สนง.ป้องกันและบรรเทาสาธารณภัยจังหวัดพิษณุโลก	✓	
การป้องกันการบุกรุกพื้นที่ป่า	การพัฒนาคุณภาพชีวิตของประชาชนและชุมชนในพื้นที่ป่า	ร้อยละของผู้ประสพภัยที่ได้รับความช่วยเหลืออย่างรวดเร็วตามมาตรฐาน	พื้นที่ประสบอุทกภัยและดินโคลนถล่ม		จังหวัด	มี	สนง.ป้องกันและบรรเทาสาธารณภัยจังหวัดพิษณุโลก	✓	
การป้องกันการบุกรุกพื้นที่ป่า	การพัฒนาคุณภาพชีวิตของประชาชนและชุมชนในพื้นที่ป่า	ร้อยละของผู้ประสพภัยที่ได้รับความช่วยเหลืออย่างรวดเร็วตามมาตรฐาน	จำนวนผู้เสียชีวิตจากอุทกภัยและดินโคลนถล่ม		จังหวัด	มี	สนง.ป้องกันและบรรเทาสาธารณภัยจังหวัดพิษณุโลก	✓	

ตาราง 15 ผังสถิติทางการ “การบริหารจัดการทรัพยากรธรรมชาติและสิ่งแวดล้อมอย่างเป็นระบบ”

ห่วงโซ่คุณค่า (VC)	ปัจจัยแห่งความสำเร็จ (CSF)	ตัวชี้วัด	บัญชีสถิติทางการ	การจัดจำแนก	ระดับการนำเสนอผล	สถานะข้อมูล	หน่วยงาน	การจัดส่งข้อมูลให้ส่วนราชการส่วนกลาง	หมายเหตุ
การป้องกันการบุกรุกพื้นที่ป่า	การพัฒนาคุณภาพชีวิตของประชาชนและชุมชนในพื้นที่ป่า	ร้อยละของผู้ประสพภัยที่ได้รับความช่วยเหลืออย่างรวดเร็วตามมาตรฐาน	มูลค่าความเสียหายจากอุทกภัยและดินโคลนถล่ม			ไม่มี	สนง.ป้องกันและบรรเทาสาธารณภัยจังหวัดพิษณุโลก		
การป้องกันการบุกรุกพื้นที่ป่า	การป้องกันระบบนิเวศจากภัยคุกคามธรรมชาติ/กิจกรรมมนุษย์	จำนวนโครงการป้องกันพังทลายของดินและตลิ่ง	จำนวนโครงการป้องกันพังทลายของดินและตลิ่ง		จังหวัด	มี	สนง.โยธาธิการและผังเมืองจังหวัดพิษณุโลก	✓	
การป้องกันการบุกรุกพื้นที่ป่า	การป้องกันระบบนิเวศจากภัยคุกคามธรรมชาติ/กิจกรรมมนุษย์	จำนวนโครงการ/กิจกรรมป้องกันดูแลป่าไม้	จำนวนโครงการ/กิจกรรมป้องกันดูแลป่าไม้		จังหวัด	มี	สนง.ทรัพยากรธรรมชาติและสิ่งแวดล้อมจังหวัดพิษณุโลก	✓	
การบริหารจัดการน้ำที่เหมาะสม	รักษาความสมบูรณ์ของแหล่งน้ำ	มีแหล่งน้ำเพื่อการอุปโภคบริโภคและใช้ในการเกษตรอย่างเพียงพอ	ปริมาณน้ำฝน		จังหวัด	มี	สถานีอุตุนิยมวิทยาจังหวัดพิษณุโลก	✓	
การบริหารจัดการน้ำที่เหมาะสม	รักษาความสมบูรณ์ของแหล่งน้ำ	มีแหล่งน้ำเพื่อการอุปโภคบริโภคและใช้ในการเกษตรอย่างเพียงพอ	สถานีวัดปริมาณน้ำฝน		จังหวัด	มี	สถานีอุตุนิยมวิทยาจังหวัดพิษณุโลก	✓	

ตาราง 15 ผังสถิติทางการ “การบริหารจัดการทรัพยากรธรรมชาติและสิ่งแวดล้อมอย่างเป็นระบบ”

ห่วงโซ่คุณค่า (VC)	ปัจจัยแห่งความสำเร็จ (CSF)	ตัวชี้วัด	บัญชีสถิติทางการ	การจัดจำแนก	ระดับการนำเสนอผล	สถานะข้อมูล	หน่วยงาน	การจัดส่งข้อมูลให้ส่วนราชการส่วนกลาง	หมายเหตุ
การบริหารจัดการน้ำที่เหมาะสม	รักษาความสมบูรณ์ของแหล่งน้ำ	มีแหล่งน้ำเพื่อการอุปโภคบริโภคและใช้ในการเกษตรอย่างเพียงพอ	ปริมาณน้ำที่กักเก็บในเขื่อน/อ่างเก็บน้ำ		จังหวัด	มี	โครงการชลประทานจังหวัดพิษณุโลก	✓	
การบริหารจัดการน้ำที่เหมาะสม	รักษาความสมบูรณ์ของแหล่งน้ำ	มีแหล่งน้ำเพื่อการอุปโภคบริโภคและใช้ในการเกษตรอย่างเพียงพอ	ปริมาณน้ำที่ปล่อยจากเขื่อน/อ่างเก็บน้ำ		จังหวัด	มี	โครงการชลประทานจังหวัดพิษณุโลก	✓	
การบริหารจัดการน้ำที่เหมาะสม	รักษาความสมบูรณ์ของแหล่งน้ำ	มีแหล่งน้ำเพื่อการอุปโภคบริโภคและใช้ในการเกษตรอย่างเพียงพอ	จำนวนแหล่งน้ำเพื่อการอุปโภค บริโภค		จังหวัด	มี	สนง.พัฒนาชุมชนจังหวัดพิษณุโลก	✓	
การบริหารจัดการน้ำที่เหมาะสม	รักษาความสมบูรณ์ของแหล่งน้ำ	มีแหล่งน้ำเพื่อการอุปโภคบริโภคและใช้ในการเกษตรอย่างเพียงพอ	จำนวนแหล่งน้ำเพื่อการเกษตร		จังหวัด	มี	โครงการชลประทานจังหวัดพิษณุโลก/ สนง.เกษตรจังหวัดพิษณุโลก	✓	
การบริหารจัดการน้ำที่เหมาะสม	รักษาความสมบูรณ์ของแหล่งน้ำ	มีแหล่งน้ำเพื่อการอุปโภคบริโภคและใช้ในการเกษตรอย่างเพียงพอ	พื้นที่ประสบอุทกภัย		จังหวัด	มี	สน.ป้องกันและบรรเทาสาธารณภัยจังหวัดพิษณุโลก	✓	
การบริหารจัดการน้ำที่เหมาะสม	รักษาความสมบูรณ์ของแหล่งน้ำ	มีแหล่งน้ำเพื่อการอุปโภคบริโภคและใช้ในการเกษตรอย่างเพียงพอ	พื้นที่ประสบปัญหาขาดแคลนน้ำ		จังหวัด	มี	สน.ป้องกันและบรรเทาสาธารณภัยจังหวัดพิษณุโลก	✓	

ตาราง 15 ผังสถิติทางการ “การบริหารจัดการทรัพยากรธรรมชาติและสิ่งแวดล้อมอย่างเป็นระบบ”

ห่วงโซ่คุณค่า (VC)	ปัจจัยแห่งความสำเร็จ (CSF)	ตัวชี้วัด	บัญชีสถิติทางการ	การจัดจำแนก	ระดับการนำเสนอผล	สถานะข้อมูล	หน่วยงาน	การจัดส่งข้อมูลให้ส่วนราชการส่วนกลาง	หมายเหตุ
การบริหารจัดการน้ำที่เหมาะสม	เพิ่มประสิทธิภาพการป้องกันดูแลแหล่งน้ำ และ สัตว์น้ำ	จำนวนโครงการ/กิจกรรมป้องกันดูแลแหล่งน้ำ และ สัตว์น้ำ	จำนวนโครงการ/กิจกรรมป้องกันดูแลแหล่งน้ำ		จังหวัด	มี	สนง.ทรัพยากรธรรมชาติและสิ่งแวดล้อมจังหวัดพิษณุโลก	✓	
การบริหารจัดการน้ำที่เหมาะสม	เพิ่มประสิทธิภาพการป้องกันดูแลแหล่งน้ำ และ สัตว์น้ำ	จำนวนโครงการ/กิจกรรมป้องกันดูแลแหล่งน้ำ และ สัตว์น้ำ	จำนวนโครงการ/กิจกรรมป้องกันดูแลสัตว์น้ำ		จังหวัด	มี	สนง.ประมงจังหวัดพิษณุโลก	✓	
การบริหารจัดการน้ำที่เหมาะสม	การจัดการน้ำเสียในชุมชน/เกษตรกรรม/อุตสาหกรรม	จำนวนโครงการจัดการน้ำเสียในชุมชน/เกษตรกรรม/อุตสาหกรรม	จำนวนโครงการจัดการน้ำเสียในชุมชน/เกษตรกรรม/อุตสาหกรรม	โครงการ	จังหวัด	มี	สนง.ทรัพยากรธรรมชาติและสิ่งแวดล้อมจังหวัดพิษณุโลก/เทศบาลพิษณุโลก/สนง.อุตสาหกรรมจังหวัดพิษณุโลก	✓	
การบริหารจัดการน้ำที่เหมาะสม	การจัดการน้ำเสียในชุมชน/เกษตรกรรม/อุตสาหกรรม	จำนวนโรงงานที่ปล่อยน้ำเสียลงสู่แม่น้ำ	จำนวนโรงงานที่ปล่อยน้ำเสียลงสู่แม่น้ำ		จังหวัด	มี	สนง.ทรัพยากรธรรมชาติและสิ่งแวดล้อมจังหวัดพิษณุโลก / เทศบาลพิษณุโลก/	✓	



ตาราง 15 ผังสถิติทางการ “การบริหารจัดการทรัพยากรธรรมชาติและสิ่งแวดล้อมอย่างเป็นระบบ”

ห่วงโซ่คุณค่า (VC)	ปัจจัยแห่งความสำเร็จ (CSF)	ตัวชี้วัด	บัญชีสถิติทางการ	การจัดจำแนก	ระดับการนำเสนอผล	สถานะข้อมูล	หน่วยงาน	การจัดส่งข้อมูลให้ส่วนราชการส่วนกลาง	หมายเหตุ
							สนง.อุตสาหกรรมจังหวัดพิษณุโลก		
การบริหารจัดการมลพิษทางอากาศ	คุณภาพอากาศ	ปริมาณฝุ่นละอองในอากาศเฉลี่ยรายวัน	ปริมาณฝุ่นละอองในอากาศเฉลี่ยรายวัน		จังหวัด	มี	สนง.สิ่งแวดล้อมภาคที่ 3 พิษณุโลก	✓	
การบริหารจัดการมลพิษทางอากาศ	การตระหนักถึงผลกระทบของมลพิษทางอากาศ	ปริมาณฝุ่นละอองในอากาศเฉลี่ยรายวัน	จำนวนรถที่จดทะเบียนมีอายุการใช้งานเกิน 10 ปี		จังหวัด	มี	สนง.ขนส่งทางบกจังหวัดพิษณุโลก	✓	
การบริหารจัดการมลพิษทางอากาศ	การตระหนักถึงผลกระทบของมลพิษทางอากาศ	ปริมาณฝุ่นละอองในอากาศเฉลี่ยรายวัน	จำนวนรถที่เข้ารับการตรวจควันดำ		จังหวัด	มี	สนง.ขนส่งทางบกจังหวัดพิษณุโลก	✓	
การบริหารจัดการมลพิษทางอากาศ	การตระหนักถึงผลกระทบของมลพิษทางอากาศ	ปริมาณฝุ่นละอองในอากาศเฉลี่ยรายวัน	พื้นที่การเกษตรที่มีการเผาทำลาย			ไม่มี	สนง.เกษตรจังหวัดพิษณุโลก	✓	
การบริหารจัดการที่เหมาะสมกับประเภทและชนิดขยะ	การจัดการขยะอย่างถูกวิธี	ปริมาณขยะลดลง	ปริมาณขยะเฉลี่ยต่อวัน		จังหวัด	มี	สนง.ส่งเสริมการปกครองส่วนท้องถิ่นจังหวัดพิษณุโลก	✓	
การบริหารจัดการที่เหมาะสมกับประเภทและชนิดขยะ	การจัดการขยะอย่างถูกวิธี	ปริมาณขยะลดลง	จำนวนครัวเรือนที่มีการกำจัดขยะอย่างถูกวิธี		จังหวัด	มี	สนง.พัฒนาชุมชนจังหวัดพิษณุโลก	✓	

ตาราง 15 ผังสถิติทางการ “การบริหารจัดการทรัพยากรธรรมชาติและสิ่งแวดล้อมอย่างเป็นระบบ”

ห่วงโซ่คุณค่า (VC)	ปัจจัยแห่งความสำเร็จ (CSF)	ตัวชี้วัด	บัญชีสถิติทางการ	การจัดจำแนก	ระดับการนำเสนอผล	สถานะข้อมูล	หน่วยงาน	การจัดส่งข้อมูลให้ส่วนราชการส่วนกลาง	หมายเหตุ
การบริหารจัดการที่เหมาะสมกับประเภทและชนิดขยะ	การจัดการขยะอย่างถูกวิธี	ปริมาณขยะลดลง	จำนวนครัวเรือนที่มีการคัดแยกขยะ		จังหวัด	มี	สนง.พัฒนาชุมชน จังหวัดพิษณุโลก	✓	
การบริหารจัดการที่เหมาะสมกับประเภทและชนิดขยะ	วิจัยและพัฒนานวัตกรรมและเทคโนโลยีการจัดการขยะ	ปริมาณขยะลดลง	ปริมาณขยะที่ถูกนำกลับมาใช้ประโยชน์		จังหวัด	มี	สนง.สิ่งแวดล้อมภาค 3 พิษณุโลก	✓	
การบริหารจัดการที่เหมาะสมกับประเภทและชนิดขยะ	วิจัยและพัฒนานวัตกรรมและเทคโนโลยีการจัดการขยะ	ปริมาณขยะลดลง	จำนวนงานวิจัยเกี่ยวกับการใช้ประโยชน์จากขยะ			ไม่มี	สนง.สิ่งแวดล้อมภาค		
ความตระหนักรู้และเปลี่ยนแปลงพฤติกรรมด้านสิ่งแวดล้อมของคนไทย	จิตสำนึกรับผิดชอบต่อสิ่งแวดล้อม	จำนวนโครงการ/กิจกรรมที่ส่งเสริมการสร้างจิตสำนึกรับผิดชอบต่อสิ่งแวดล้อม	จำนวนโครงการ/กิจกรรมที่ส่งเสริมการสร้างจิตสำนึกรับผิดชอบต่อสิ่งแวดล้อม		จังหวัด	มี	สนง. ทรัพยากรธรรมชาติและสิ่งแวดล้อม จังหวัดพิษณุโลก	✓	
ความตระหนักรู้และเปลี่ยนแปลงพฤติกรรมด้าน	จิตสำนึกรับผิดชอบต่อสิ่งแวดล้อม	จำนวนศูนย์เรียนรู้เชิงอนุรักษ์และแหล่งรวบรวมพันธุ์ไม้ท้องถิ่น	จำนวนศูนย์เรียนรู้เชิงอนุรักษ์และแหล่งรวบรวมพันธุ์ไม้ท้องถิ่น		จังหวัด	มี	สนง. ทรัพยากรธรรมชาติและสิ่งแวดล้อม จังหวัดพิษณุโลก	✓	

ตาราง 15 ผังสถิติทางการ “การบริหารจัดการทรัพยากรธรรมชาติและสิ่งแวดล้อมอย่างเป็นระบบ”

ห่วงโซ่คุณค่า (VC)	ปัจจัยแห่งความสำเร็จ (CSF)	ตัวชี้วัด	บัญชีสถิติทางการ	การจัดจำแนก	ระดับการนำเสนอผล	สถานะข้อมูล	หน่วยงาน	การจัดส่งข้อมูลให้ส่วนราชการส่วนกลาง	หมายเหตุ
สิ่งแวดล้อมของคนไทย									
ความตระหนักรู้และเปลี่ยนแปลงพฤติกรรมด้านสิ่งแวดล้อมของคนไทย	จิตสำนึกรับผิดชอบต่อทุกภาคส่วนต่อสิ่งแวดล้อม	จำนวนหมู่บ้าน/ชุมชนต้นแบบในการจัดการสิ่งแวดล้อม	จำนวนหมู่บ้าน/ชุมชนต้นแบบในการจัดการสิ่งแวดล้อม		จังหวัด	มี	สนง.ทรัพยากรธรรมชาติและสิ่งแวดล้อมจังหวัดพิษณุโลก	✓	
ความตระหนักรู้และเปลี่ยนแปลงพฤติกรรมด้านสิ่งแวดล้อมของคนไทย	ภาคีเครือข่ายในชุมชนร่วมกันอนุรักษ์ทรัพยากรธรรมชาติและสิ่งแวดล้อม	จำนวนกลุ่มและเครือข่ายที่มีส่วนร่วมในการจัดการทรัพยากรธรรมชาติและสิ่งแวดล้อม	จำนวนกลุ่มที่มีส่วนร่วมในการจัดการทรัพยากรธรรมชาติและสิ่งแวดล้อม		จังหวัด	มี	สนง.ทรัพยากรธรรมชาติและสิ่งแวดล้อมจังหวัดพิษณุโลก	✓	
ความตระหนักรู้และเปลี่ยนแปลงพฤติกรรมด้าน	การอนุรักษ์พลังงานพัฒนาพลังงานทดแทน	จำนวนโครงการที่เกี่ยวข้องกับการอนุรักษ์พลังงานและพลังงานทดแทน	จำนวนโครงการที่เกี่ยวข้องกับการอนุรักษ์พลังงานและพลังงานทดแทน	การเพิ่มประสิทธิภาพการ	จังหวัด	มี	สนง.พลังงานจังหวัดพิษณุโลก	✓	

ตาราง 15 ผังสถิติทางการ “การบริหารจัดการทรัพยากรธรรมชาติและสิ่งแวดล้อมอย่างเป็นระบบ”

ห่วงโซ่คุณค่า (VC)	ปัจจัยแห่งความสำเร็จ (CSF)	ตัวชี้วัด	บัญชีสถิติทางการ	การจัดจำแนก	ระดับการนำเสนอผล	สถานะข้อมูล	หน่วยงาน	การจัดส่งข้อมูลให้ส่วนราชการส่วนกลาง	หมายเหตุ
สิ่งแวดล้อมของคนไทย				ใช้พลังงานทดแทน					
ความตระหนักรู้และเปลี่ยนแปลงพฤติกรรมด้านสิ่งแวดล้อมของคนไทย	การอนุรักษ์พลังงานพัฒนาพลังงานทดแทน	จำนวนโครงการที่เกี่ยวข้องกับการอนุรักษ์พลังงานและพลังงานทดแทน	จำนวนบ่อหมักก๊าซชีวภาพ	การเพิ่มประสิทธิภาพการใช้พลังงานทดแทน	จังหวัด	มี	สนง.พลังงานจังหวัดพิษณุโลก	✓	

### 3.6 ประเด็นการพัฒนาที่ 6 : เสริมสร้างความมั่นคง ปลอดภัย ในชีวิตและทรัพย์สินพัฒนาระบบเตรียมความพร้อมในภาวะวิกฤต และขยายความร่วมมือความสัมพันธ์กับต่างประเทศอย่างมีคุณภาพ

#### วัตถุประสงค์

1. เพื่อสร้างความมั่นคง ปลอดภัยในชีวิตและทรัพย์สินและอำนวยความสะดวกแก่ประชาชน
2. เพื่อเตรียมความพร้อมในภาวะวิกฤตและพัฒนาการเตือนภัยและการป้องกันและบรรเทาสาธารณภัยที่มีประสิทธิภาพ
3. เพื่อขยายความร่วมมือ/สถาปนาความสัมพันธ์กับเมือง/จังหวัดในประเทศบนระเบียบเศรษฐกิจ NSEC และ EWEC และความร่วมมือในอนุภูมิภาค GMS LIMEC ASEAN+3 และ BIMSTEC

#### ตัวชี้วัด

1. จำนวนของคดีและอาชญากรรมที่ลดลง
2. จำนวนคดียาเสพติดลดลง
3. จำนวนหมู่บ้าน/ชุมชนที่ได้รับการเตรียมความพร้อมในการป้องกันสาธารณภัยในพื้นที่เสี่ยง
4. จำนวนการฝึกการป้องกันและบรรเทาสาธารณภัยเพิ่มขึ้น
5. ระดับความสำเร็จของการสถาปนาและกระชับความสัมพันธ์กับเมือง จังหวัดในประเทศศักยภาพ

ในการขับเคลื่อนประเด็นการพัฒนาที่ 6 : เสริมสร้างความมั่นคง ปลอดภัย ในชีวิตและทรัพย์สินพัฒนาระบบเตรียมความพร้อมในภาวะวิกฤต และขยายความร่วมมือความสัมพันธ์กับต่างประเทศอย่างมีคุณภาพ ซึ่งจังหวัดพิษณุโลก ได้ดำเนินการเพิ่มศักยภาพการดูแลผู้สูงอายุด้วยการพัฒนาระบบดูแลผู้สูงอายุ และการดูแลผู้สูงอายุระยะยาว (Long Term Care) โดยกำหนดให้ภาคส่วนที่เกี่ยวข้องมีการดำเนินการแบบบูรณาการร่วมกัน ภายใต้แนวคิด 4 องค์ประกอบ คือ สังคมดี สภาพแวดล้อมดี การดำรงชีวิตดี และการได้รับบริการดูแลที่ดี

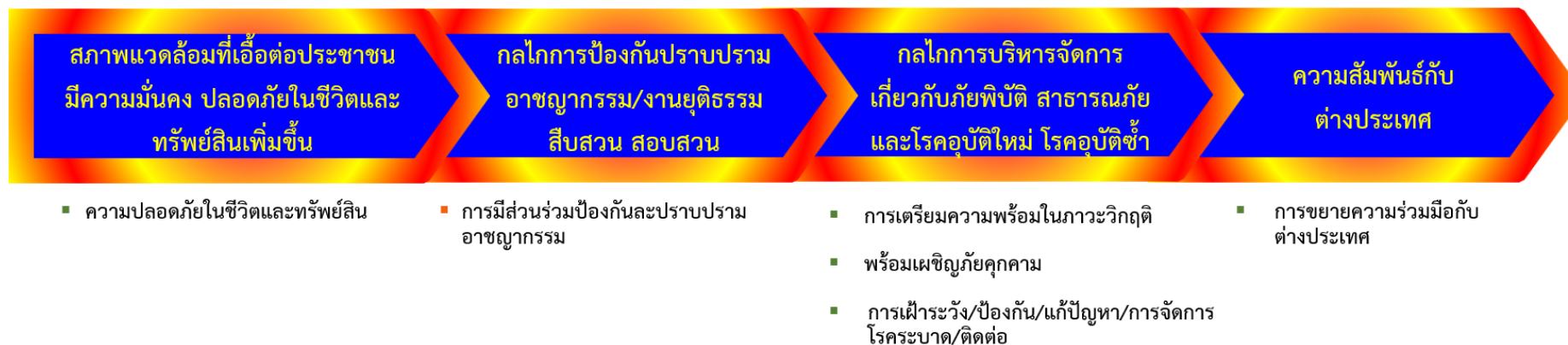
ดังนั้น จึงได้จัดทำห่วงโซ่คุณค่า (Value Chain) ที่สอดคล้องกับแผนพัฒนาสถิติจังหวัดพิษณุโลก เรื่อง “เสริมสร้างความมั่นคงปลอดภัยในชีวิตและทรัพย์สิน พัฒนาระบบเตรียมความพร้อมในภาวะวิกฤต ” และคัดเลือกปัจจัยสู่ความสำเร็จ (Critical Success Factor) พร้อมจัดทำผังสถิติทางการ เรื่อง “เสริมสร้างความมั่นคงปลอดภัยในชีวิตและทรัพย์สิน พัฒนาระบบเตรียมความพร้อมในภาวะวิกฤต” ประกอบด้วยรายการข้อมูลสถิติทางการที่สามารถนำไปใช้ในการติดตามและประเมินผลในเรื่องดังกล่าวได้ ซึ่งมีรายละเอียดดังนี้

#### 3.2.1 ห่วงโซ่คุณค่า (Value Chain) ที่สอดคล้องกับแผนพัฒนาจังหวัด

แนวคิดการจัดทำห่วงโซ่คุณค่าที่สอดคล้องกับแผนพัฒนาจังหวัดพิษณุโลก “ประเด็นการพัฒนาที่ 6: เสริมสร้างความมั่นคง ปลอดภัย ในชีวิตและทรัพย์สินพัฒนาระบบเตรียมความพร้อมในภาวะวิกฤต และขยายความร่วมมือความสัมพันธ์กับต่างประเทศอย่างมีคุณภาพ” โดยเริ่มจากการศึกษาห่วงโซ่คุณค่าของประเทศไทย 140 เป้าหมายแผนแม่บทย่อย ภายใต้แผนแม่บทภายใต้ยุทธศาสตร์ชาติ (23 ด้าน) ประเด็น 1 ความมั่นคง แผนแม่บทย่อย 1.1 การรักษาความสงบภายในประเทศ เป้าหมาย 010101 ประชาชนมีความมั่นคง ปลอดภัยในชีวิตและทรัพย์สินเพิ่มขึ้น ประเด็น 13 การเสริมสร้างให้คนไทยมีสุขภาวะที่ดี แผนแม่บทย่อย 13.5 การพัฒนาและสร้างระบบรับมือปรับตัวต่อโรคอุบัติใหม่ อุบัติซ้ำที่เกิดจากการเปลี่ยนแปลงภูมิอากาศ เป้าหมาย 130501 ประชาชนมีความรอบรู้สุขภาพ เรื่องโรคอุบัติใหม่และโรคอุบัติซ้ำที่เกิดจากการเปลี่ยนแปลงภูมิอากาศมากขึ้น

จากนั้นดำเนินการจัดทำห่วงโซ่คุณค่า “เสริมสร้างความมั่นคงปลอดภัยในชีวิตและทรัพย์สิน พัฒนาระบบเตรียมความพร้อมในภาวะวิกฤต” ได้ดังภาพ 18

ห่วงโซ่คุณค่า (Value Chain) “เสริมสร้างความมั่นคงปลอดภัยในชีวิตและทรัพย์สิน พัฒนาระบบเตรียมความพร้อมในภาวะวิกฤต”



ภาพ 18 ห่วงโซ่คุณค่า (Value Chain) “เสริมสร้างความมั่นคงปลอดภัยในชีวิตและทรัพย์สิน พัฒนาระบบเตรียมความพร้อมในภาวะวิกฤต”

### 3.2.2 ผังสถิติทางการ

การจัดทำผังสถิติทางการประเด็นการพัฒนาที่ 6 “เสริมสร้างความมั่นคง ปลอดภัย ในชีวิตและทรัพย์สินพัฒนาระบบเตรียมความพร้อมในภาวะวิกฤต และขยายความร่วมมือความสัมพันธ์กับต่างประเทศอย่างมีคุณภาพ” หลังจากที่ได้มีการศึกษาแนวทางการพัฒนาจังหวัด (ประเด็นการพัฒนาที่ 6) ที่สอดคล้องกับห่วงโซ่คุณค่า (Value Chain) ที่สอดคล้องกับแผนพัฒนาจังหวัดพิษณุโลกแล้ว ต้องมีการคัดเลือกปัจจัยสู่ความสำเร็จ (Critical Success Factor) ที่มีความสำคัญในการบริหารงานในจังหวัด

โดยแผนดังกล่าวมีความสอดคล้องกับปัจจัยสู่ความสำเร็จ (Critical Success Factor) พร้อมทั้งกำหนดรายการข้อมูลสถิติที่สำคัญและจำเป็น จึงสามารถสรุปผังสถิติทางการ “เสริมสร้างความมั่นคง ปลอดภัยในชีวิตและทรัพย์สิน พัฒนาระบบเตรียมความพร้อมในภาวะวิกฤต” ได้ดังตาราง 16

ตาราง 16 ผังสถิติทางการ “เสริมสร้างความมั่นคงปลอดภัย ในชีวิตและทรัพย์สิน พัฒนาระบบเตรียมความพร้อมในภาวะวิกฤต”

ห่วงโซ่คุณค่า (VC)	ปัจจัยแห่งความสำเร็จ (CSF)	ตัวชี้วัด	บัญชีสถิติทางการ	การจัดจำแนก	ระดับการนำเสนอผล	สถานะข้อมูล	หน่วยงาน	การจัดส่งข้อมูลให้ส่วนราชการส่วนกลาง	หมายเหตุ
สภาพแวดล้อมที่เอื้อต่อประชาชนมีความมั่นคงปลอดภัยในชีวิตและทรัพย์สินเพิ่มขึ้น	ความปลอดภัยในชีวิตและทรัพย์สิน	ร้อยละของการจับกุมในคดีอาชญากรรมที่เพิ่มขึ้น	จำนวนคดีอาชญากรรมที่เกิดขึ้น		จังหวัด	มี	ตำรวจภูธรจังหวัดพิษณุโลก	✓	
สภาพแวดล้อมที่เอื้อต่อประชาชนมีความมั่นคงปลอดภัยในชีวิตและทรัพย์สินเพิ่มขึ้น	ความปลอดภัยในชีวิตและทรัพย์สิน	ร้อยละของการจับกุมในคดีอาชญากรรมที่เพิ่มขึ้น	จำนวนคดีที่จับกุมได้		จังหวัด	มี	ตำรวจภูธรจังหวัดพิษณุโลก	✓	
สภาพแวดล้อมที่เอื้อต่อประชาชนมีความมั่นคงปลอดภัยในชีวิตและทรัพย์สินเพิ่มขึ้น	ความปลอดภัยในชีวิตและทรัพย์สิน	สัดส่วนคดียาเสพติดลดลง	จำนวนคดียาเสพติดทั้งหมดของจังหวัด		จังหวัด	มี	ตำรวจภูธรจังหวัดพิษณุโลก	✓	



ตาราง 16 ผังสถิติทางการ “เสริมสร้างความมั่นคงปลอดภัย ในชีวิตและทรัพย์สิน พัฒนาระบบเตรียมความพร้อมในภาวะวิกฤต”

ห่วงโซ่คุณค่า (VC)	ปัจจัยแห่งความสำเร็จ (CSF)	ตัวชี้วัด	บัญชีสถิติทางการ	การจัด จำแนก	ระดับการ นำเสนอ ผล	สถานะ ข้อมูล	หน่วยงาน	การจัดส่งข้อมูลให้ ส่วนราชการ ส่วนกลาง	หมายเหตุ
สภาพแวดล้อมที่ เอื้อต่อประชาชนมี ความมั่นคง ปลอดภัยในชีวิต และทรัพย์สิน เพิ่มขึ้น	ความปลอดภัยในชีวิตและ ทรัพย์สิน	การเพิ่มขึ้นขององค์กร/ เครือข่าย ภาคประชาชน และสมาชิกเครือข่ายภาค ประชาชน	จำนวนชุมชนเข้มแข็งตาม แนวทางเศรษฐกิจพอเพียง จำแนกตามเขตการปกครอง		จังหวัด	มี	สนง.พัฒนา ชุมชนจังหวัด พิษณุโลก	✓	
สภาพแวดล้อมที่ เอื้อต่อประชาชนมี ความมั่นคง ปลอดภัยในชีวิต และทรัพย์สิน เพิ่มขึ้น	ความปลอดภัยในชีวิตและ ทรัพย์สิน	จำนวนพื้นที่แหล่งเสื่อม โทรม/ชุมชนแออัด	จำนวนพื้นที่แหล่งเสื่อมโทรม/ ชุมชนแออัด			ไม่มี	ที่ทำการปกครอง จังหวัดพิษณุโลก		
กลไกการป้องกัน และปราบปราม อาชญากรรม/งาน ยุติธรรม สืบสวน สอบสวน	การมีส่วนร่วมป้องกันและ ปราบปรามอาชญากรรม	จำนวนคดีอาชญากรรมลดลง	จำนวนหมู่บ้าน/ชุมชนที่ไม่มี ปัญหาอาชญากรรม		จังหวัด	มี	ที่ทำการปกครอง จังหวัดพิษณุโลก	✓	
กลไกการป้องกัน และปราบปราม อาชญากรรม/งาน	การมีส่วนร่วมป้องกันและ ปราบปรามอาชญากรรม	จำนวนผู้ติดยาเสพติดราย ใหม่ลดลง	จำนวนผู้ติดยาเสพติดรายใหม่ ต่ำแนกตามเขตการปกครอง		จังหวัด	มี	ที่ทำการปกครอง จังหวัดพิษณุโลก	✓	

ตาราง 16 ผังสถิติทางการ “เสริมสร้างความมั่นคงปลอดภัย ในชีวิตและทรัพย์สิน พัฒนาระบบเตรียมความพร้อมในภาวะวิกฤต”

ห่วงโซ่คุณค่า (VC)	ปัจจัยแห่งความสำเร็จ (CSF)	ตัวชี้วัด	บัญชีสถิติทางการ	การจัดจำแนก	ระดับการนำเสนอผล	สถานะข้อมูล	หน่วยงาน	การจัดส่งข้อมูลให้ส่วนราชการส่วนกลาง	หมายเหตุ
ยุติธรรม สืบสวนสอบสวน									
กลไกการป้องกันและปราบปรามอาชญากรรม/งานยุติธรรม สืบสวนสอบสวน	การมีส่วนร่วมป้องกันและปราบปรามอาชญากรรม	จำนวนคดีอาชญากรรมลดลง	จำนวนกิจกรรมเพื่อป้องกันการแพร่ระบาดของยาเสพติดในโรงเรียน/ชุมชน/สถานประกอบการ		จังหวัด	มี	สนง.พื้นที่เขตการศึกษา/สนง.วัฒนธรรม/สนง.พัฒนาสังคมและความมั่นคงของมนุษย์/สนง.สวัสดิการและคุ้มครองแรงงานจังหวัดพิษณุโลก	✓	
กลไกการป้องกันและปราบปรามอาชญากรรม/งานยุติธรรม สืบสวนสอบสวน	การมีส่วนร่วมป้องกันและปราบปรามอาชญากรรม	ร้อยละของหมู่บ้าน/ชุมชนที่มีการจัดตั้งชุดอาสาสมัครตำรวจชุมชน/ชุดรักษาความปลอดภัยหมู่บ้าน	จำนวนหมู่บ้าน/ชุมชนที่มีการจัดตั้งชุดอาสาสมัครตำรวจ/ชุดรักษาความปลอดภัยหมู่บ้าน		จังหวัด	มี	ที่ทำการปกครองจังหวัดพิษณุโลก	✓	
กลไกการป้องกันและปราบปรามอาชญากรรม/งานยุติธรรม สืบสวนสอบสวน	การมีส่วนร่วมป้องกันและปราบปรามอาชญากรรม		จำนวนสมาชิก TO BE NUMBER ONE จังหวัดพิษณุโลก		จังหวัด	มี	สนง.สาธารณสุขจังหวัดพิษณุโลก	✓	

ตาราง 16 ผังสถิติทางการ “เสริมสร้างความมั่นคงปลอดภัย ในชีวิตและทรัพย์สิน พัฒนาระบบเตรียมความพร้อมในภาวะวิกฤต”

ห่วงโซ่คุณค่า (VC)	ปัจจัยแห่งความสำเร็จ (CSF)	ตัวชี้วัด	บัญชีสถิติทางการ	การจัดจำแนก	ระดับการนำเสนอผล	สถานะข้อมูล	หน่วยงาน	การจัดส่งข้อมูลให้ส่วนราชการส่วนกลาง	หมายเหตุ
ยุทธธรรม สืบสวนสอบสวน									
กลไกการบริหารจัดการเกี่ยวกับภัยพิบัติ สาธารณภัย และโรคอุบัติใหม่ โรคอุบัติซ้ำ	การเตรียมความพร้อมในภาวะวิกฤติ	จำนวนศูนย์เตือนภัย	จำนวนศูนย์เตือนภัย		จังหวัด	มี	สนง.ป้องกันและบรรเทาสาธารณภัย	✓	
กลไกการบริหารจัดการเกี่ยวกับภัยพิบัติ สาธารณภัย และโรคอุบัติใหม่ โรคอุบัติซ้ำ	การเตรียมความพร้อมในภาวะวิกฤติ	จำนวนหมู่บ้าน/ชุมชนที่ได้รับ การเตรียมความพร้อมในการป้องกันสาธารณภัยในพื้นที่เสี่ยง	จำนวนชุมชน/หมู่บ้านที่มีการเตรียมความพร้อมในการรับมือกับอุบัติภัยและภัยธรรมชาติ จำแนกตามเขตการปกครอง		จังหวัด	มี	สนง.ป้องกันและบรรเทาสาธารณภัย จังหวัด พิษณุโลก	✓	
กลไกการบริหารจัดการเกี่ยวกับภัยพิบัติ สาธารณภัย และโรคอุบัติใหม่ โรคอุบัติซ้ำ	พร้อมเผชิญภัยคุกคาม	จำนวนการฝึกการป้องกันบรรเทาสาธารณภัย	ร้อยละของประชากรที่ประสบ อุทกภัย (%)		จังหวัด	มี	สนง.ป้องกันและบรรเทาสาธารณภัย จังหวัด พิษณุโลก	✓	
กลไกการบริหารจัดการเกี่ยวกับภัยพิบัติ สาธารณภัย	พร้อมเผชิญภัยคุกคาม	จำนวนการฝึกการป้องกันบรรเทาสาธารณภัย	ร้อยละของประชากรที่ประสบภัยแล้ง (%)		จังหวัด	มี	สนง.ป้องกันและบรรเทาสาธารณ	✓	

ตาราง 16 ผังสถิติทางการ “เสริมสร้างความมั่นคงปลอดภัย ในชีวิตและทรัพย์สิน พัฒนาระบบเตรียมความพร้อมในภาวะวิกฤต”

ห่วงโซ่คุณค่า (VC)	ปัจจัยแห่งความสำเร็จ (CSF)	ตัวชี้วัด	บัญชีสถิติทางการ	การจัดจำแนก	ระดับการนำเสนอผล	สถานะข้อมูล	หน่วยงาน	การจัดส่งข้อมูลให้ส่วนราชการส่วนกลาง	หมายเหตุ
และโรคอุบัติใหม่ โรคอุบัติซ้ำ							ภัยจังหวัด พิษณุโลก		
กลไกการบริหารจัดการเกี่ยวกับภัยพิบัติ สาธารณภัย และโรคอุบัติใหม่ โรคอุบัติซ้ำ	การเฝ้าระวัง/ป้องกัน/แก้ปัญหา/การจัดการโรคระบาด/ติดต่อ	จำนวนผู้ป่วยโรคโควิด-19 ลดลง	จำนวนผู้ป่วยโรคโควิด-19		จังหวัด	มี	สนง.สาธารณสุข จังหวัดพิษณุโลก	✓	
กลไกการบริหารจัดการเกี่ยวกับภัยพิบัติ สาธารณภัย และโรคอุบัติใหม่ โรคอุบัติซ้ำ	การเฝ้าระวัง/ป้องกัน/แก้ปัญหา/การจัดการโรคระบาด/ติดต่อ	จำนวนผู้ป่วยโรคโควิด-19 ลดลง	จำนวนผู้ได้รับวัคซีนโควิด-19		จังหวัด	มี	สนง.สาธารณสุข จังหวัดพิษณุโลก	✓	
กลไกการบริหารจัดการเกี่ยวกับภัยพิบัติ สาธารณภัย และโรคอุบัติใหม่ โรคอุบัติซ้ำ	การเฝ้าระวัง/ป้องกัน/แก้ปัญหา/การจัดการโรคระบาด/ติดต่อ	จำนวนผู้ป่วยโรคโควิด-19 ลดลง	จำนวนผู้เสียชีวิตจากโรคโควิด-19		จังหวัด	มี	สนง.สาธารณสุข จังหวัดพิษณุโลก	✓	
ความสัมพันธ์กับต่างประเทศ	การขยายความร่วมมือกับต่างประเทศ	จำนวนโครงการความร่วมมือกับต่างประเทศในด้านต่างๆ	จำนวนโครงการความร่วมมือกับต่างประเทศในด้านต่างๆ			ไม่มี	สนง.จังหวัด พิษณุโลก		

## สถานการณ์สถิติทางการ

### 4.1 สรุปสถานการณ์สถิติทางการ

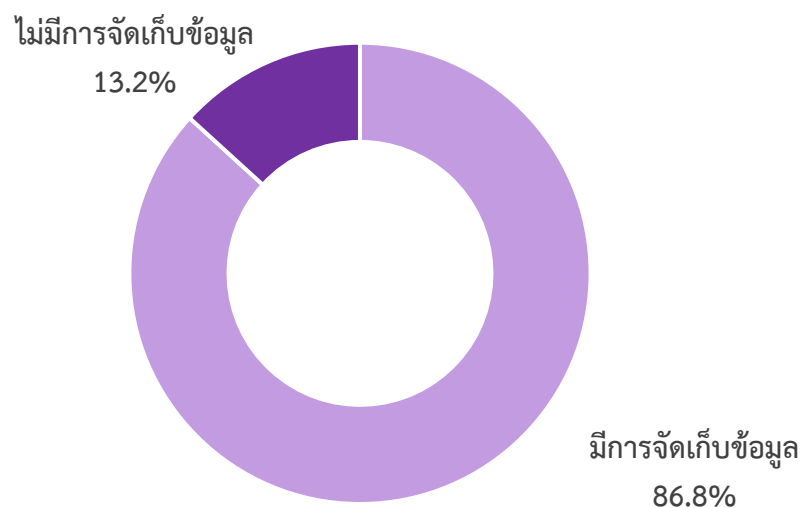
จากการตรวจสอบสถานะรายการข้อมูลตามแผนผังรายการสถิติทางการที่ได้นำเสนอในบทที่ 3 สามารถสรุปภาพรวมรายการสถิติทางการตามประเด็นยุทธศาสตร์การพัฒนาจังหวัดดังนี้

แผนพัฒนาสถิติระดับจังหวัดมีรายการสถิติทางการทั้งหมด 337 รายการ ซึ่งแบ่งสถานะรายการข้อมูลตามแผนผังรายการสถิติทางการ ได้ดังนี้

ประเด็นการพัฒนาที่ 1: ส่งเสริมเพิ่มขีดความสามารถการแข่งขันด้านการค้าการลงทุนสินค้าบริการ โครงข่ายคมนาคมและโครงสร้างพื้นฐานรองรับการพัฒนาสู่ความมั่งคั่ง และเมืองอัจฉริยะ (Smart City) มีรายการสถิติทางการทั้งหมด 68 รายการ ซึ่งแบ่งสถานะรายการข้อมูลตามแผนผังรายการสถิติทางการ ได้ดังนี้

- รายการสถิติทางการที่มีการจัดเก็บข้อมูลเป็นปกติ 59 รายการ คิดเป็นร้อยละ 86.8
- รายการสถิติทางการที่ยังไม่มีการจัดเก็บข้อมูล 9 รายการ คิดเป็นร้อยละ 13.2

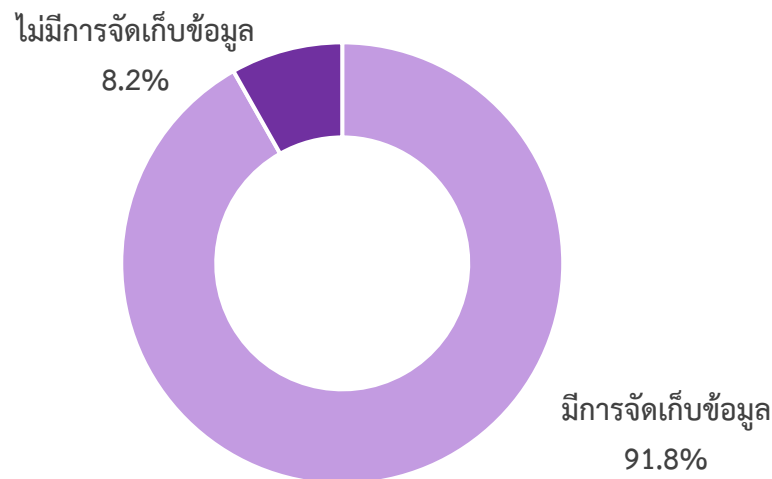
ภาพ 19 : แสดงสถานะรายการข้อมูลของประเด็นการพัฒนาที่ 1



ประเด็นการพัฒนาที่ 2 : พัฒนาการท่องเที่ยวที่ได้มาตรฐานสากลและยั่งยืนและเป็นเมืองศูนย์กลางการประชุมและจัดนิทรรศการ (MICE CITY) มีรายการสถิติทางการทั้งหมด 61 รายการ ซึ่งแบ่งสถานะรายการข้อมูลตามแผนผังรายการสถิติทางการ ได้ดังนี้

- รายการสถิติทางการที่มีการจัดเก็บข้อมูลเป็นปกติ 56 รายการ คิดเป็นร้อยละ 91.8
- รายการสถิติทางการที่ยังไม่มีการจัดเก็บข้อมูล 5 รายการ คิดเป็นร้อยละ 8.2

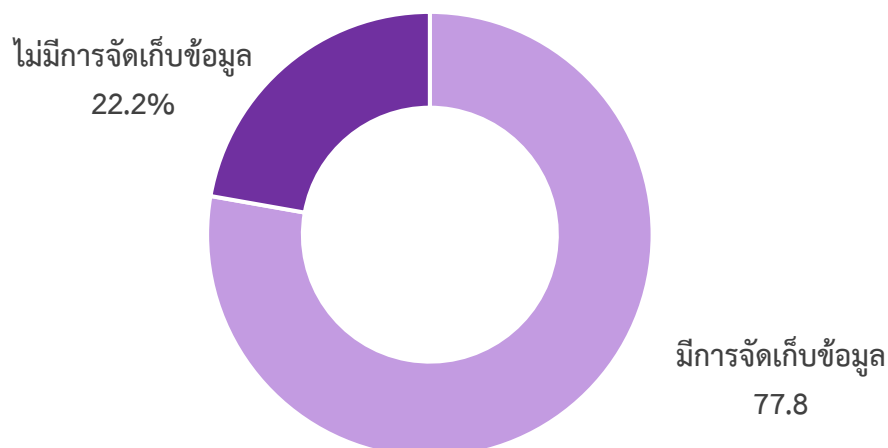
ภาพ 20 : แสดงสถานะรายการข้อมูลของประเด็นการพัฒนาที่ 2



ประเด็นการพัฒนาที่ 3 : ยกระดับการเกษตรที่เป็นระบบเพิ่มมูลค่าและการตลาดที่ครบวงจรบนฐานนวัตกรรมและเทคโนโลยี มีรายการสถิติทางการทั้งหมด 45 รายการ ซึ่งแบ่งสถานะรายการข้อมูลตามแผนผังรายการสถิติทางการ ได้ดังนี้

- รายการสถิติทางการที่มีการจัดเก็บข้อมูลเป็นปกติ 35 รายการ คิดเป็นร้อยละ 77.8
- รายการสถิติทางการที่ยังไม่มีการจัดเก็บข้อมูล 10 รายการ คิดเป็นร้อยละ 22.2

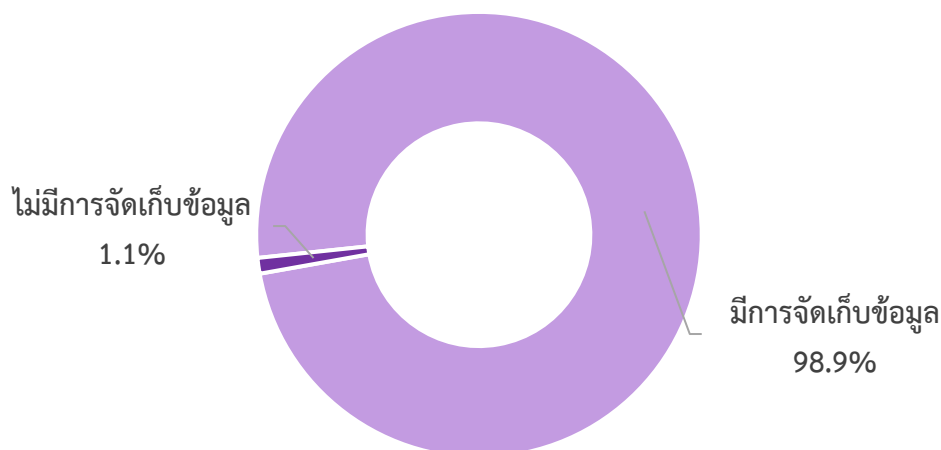
ภาพ 21 : แสดงสถานะรายการข้อมูลของประเด็นการพัฒนาที่ 3



ประเด็นการพัฒนาที่ 4 : พัฒนาศูนย์พยาบาลผู้ป่วยสร้างสังคมสุขยั่งยืนและสืบสานอัตลักษณ์ ประเพณีวัฒนธรรมที่ดีงาม มีรายการสถิติทางการทั้งหมด 88 รายการ ซึ่งแบ่งสถานะรายการข้อมูลตามแผนผังรายการสถิติทางการ ได้ดังนี้

- รายการสถิติทางการที่มีการจัดเก็บข้อมูลเป็นปกติ 87 รายการ คิดเป็นร้อยละ 98.9
- รายการสถิติทางการที่ยังไม่มีการจัดเก็บข้อมูล 1 รายการ คิดเป็นร้อยละ 1.1

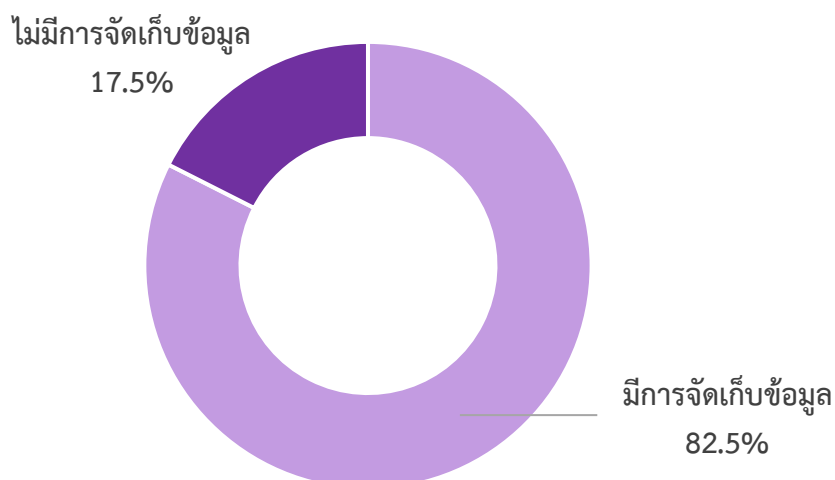
ภาพ 22 : แสดงสถานะรายการข้อมูลของประเด็นการพัฒนาที่ 4



ประเด็นการพัฒนาที่ 5 : พัฒนาการบริหารจัดการทรัพยากรธรรมชาติและสิ่งแวดล้อม อย่างเป็นระบบและยั่งยืน มีรายการสถิติทางการทั้งหมด 57 รายการ ซึ่งแบ่งสถานะรายการข้อมูลตามแผนผังรายการสถิติทางการ ได้ดังนี้

- รายการสถิติทางการที่มีการจัดเก็บข้อมูลเป็นปกติ 47 รายการ คิดเป็นร้อยละ 82.5
- รายการสถิติทางการที่ยังไม่มีการจัดเก็บข้อมูล 10 รายการ คิดเป็นร้อยละ 17.5

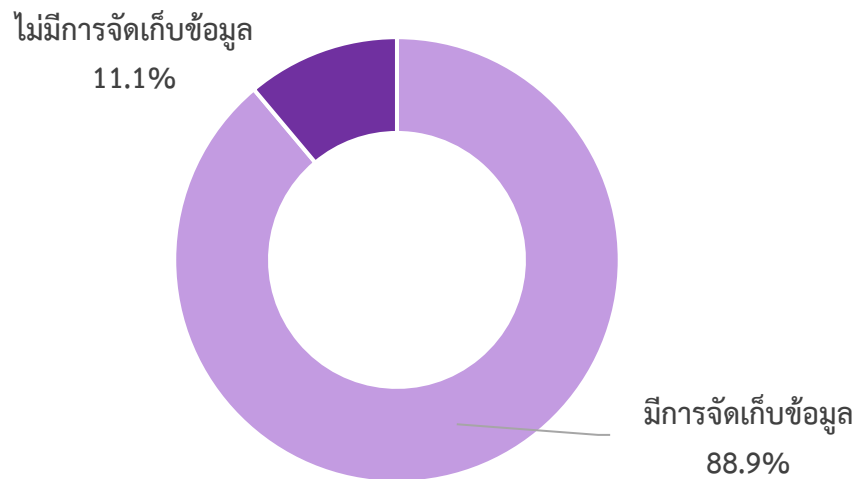
ภาพ 23 : แสดงสถานะรายการข้อมูลของประเด็นการพัฒนาที่ 5



ประเด็นการพัฒนาที่ 6 : เสริมสร้างความมั่นคง ปลอดภัย ในชีวิตและทรัพย์สินพัฒนาระบบเตรียมความพร้อมในภาวะวิกฤต และขยายความร่วมมือความสัมพันธ์กับต่างประเทศอย่างมีคุณภาพ มีรายการสถิติทางการทั้งหมด 18 รายการ ซึ่งแบ่งสถานะรายการข้อมูลตามแผนผังรายการสถิติทางการได้ดังนี้

- รายการสถิติทางการที่มีการจัดเก็บข้อมูลเป็นปกติ 16 รายการ คิดเป็นร้อยละ 88.9
- รายการสถิติทางการที่ยังไม่มีการจัดเก็บข้อมูล 2 รายการ คิดเป็นร้อยละ 11.1

ภาพ 24 : แสดงสถานะรายการข้อมูลของประเด็นการพัฒนาที่ 6





## ข้อเสนอแนะการพัฒนาการรวบรวมข้อมูลและ แผนปฏิบัติการพัฒนาสถิติทางการ

### 5.1 ข้อเสนอแนะการพัฒนาการรวบรวมข้อมูล

จากการจัดทำชุดข้อมูลสถิติสำหรับสนับสนุนประเด็นการพัฒนา และประเด็นสำคัญ (Painpoint) ของจังหวัดพิษณุโลก คณะทำงานภายใต้การกำกับของคณะกรรมการสถิติระดับจังหวัด ได้เสนอแนะแนวทางการพัฒนาการรวบรวมข้อมูลที่สำคัญซึ่งถือเป็นสถิติทางการของพื้นที่ เพื่อใช้ประโยชน์ในการพัฒนาตามแนวทางของแผนพัฒนาจังหวัด พ.ศ. 2566 – 2570 ไว้ดังนี้

#### 1. การบริหารจัดการสถิติทางการ

1.1) มุ่งเน้นการใช้กลไกของคณะกรรมการสถิติระดับจังหวัดในการบริหารจัดการ โดยให้ความสำคัญกับการจัดทำชุดข้อมูลสถิติและสารสนเทศที่สำคัญและจำเป็นตามประเด็นการพัฒนาของจังหวัด รวมถึงประเด็น Painpoint เพื่อใช้กลไกการดำเนินการของคณะกรรมการสถิติระดับจังหวัด และมีการกำกับติดตามการจัดทำชุดข้อมูลที่สำคัญและจำเป็นดังกล่าว โดยให้สำนักงานจังหวัดกับสำนักงานสถิติจังหวัดเป็นฝ่ายเลขานุการพร้อมกัน ทั้งนี้เพื่อให้เกิดเอกภาพในการดำเนินการ และสร้างมีส่วนร่วมของทุกหน่วยงาน/ทุกภาคส่วนในจังหวัด

1.2) มีการจัดตั้งคณะทำงานซึ่งอาจจะตั้งตามประเด็นการพัฒนาของจังหวัดหรือจัดตั้งตามด้านการพัฒนาหลักของจังหวัด ที่แบ่งออกเป็น 3 ด้านหลัก คือ ด้านเศรษฐกิจ ด้านสังคม และด้านทรัพยากรธรรมชาติและสิ่งแวดล้อม เพื่อบริหารจัดการให้เจ้าหน้าที่ในหน่วยงานที่เกี่ยวข้องจัดทำชุดข้อมูลสถิติและสารสนเทศที่สำคัญและจำเป็นของจังหวัด ถือเป็นการส่งเสริมให้เกิดการใช้ประโยชน์ของข้อมูลในการตัดสินใจระดับนโยบาย/ยุทธศาสตร์ของจังหวัดต่อไป

1.3) รายงานผลการดำเนินงานต่อคณะกรรมการฯ อย่างสม่ำเสมอและต่อเนื่อง

#### 2. การพัฒนาการจัดเก็บข้อมูลและคุณภาพของข้อมูล

2.1) สร้างกลไกการบริหารจัดการจัดเก็บข้อมูลอย่างเป็นระบบ โดยอาจใช้รูปแบบการตั้งคณะกรรมการของจังหวัดขึ้นมาเพื่อรับผิดชอบในการดำเนินการจัดเก็บข้อมูลอย่างเป็นระบบ เช่น

- การกำหนดหน่วยงานผู้รับผิดชอบการจัดเก็บข้อมูลสำหรับรายการข้อมูลต่างๆ ให้ชัดเจน
- การบริหารจัดการการรับส่ง/เชื่อมโยงข้อมูลกันระหว่างหน่วยงานผู้รับผิดชอบการจัดเก็บข้อมูล/จังหวัด/หน่วยงานที่เกี่ยวข้อง
- การกำกับติดตามให้มีการจัดเก็บข้อมูลให้ครบถ้วนและสม่ำเสมอ เพื่อให้ได้ข้อมูลที่ถูกต้องสมบูรณ์ ทันเวลา สำหรับใช้ในการตัดสินใจ/กำหนดทิศทางการพัฒนาของจังหวัด

2.2) กำหนดกรอบในการจัดเก็บข้อมูลให้ชัดเจน โดยระบุผู้รับผิดชอบในการจัดเก็บและรายงานข้อมูลในแต่ละด้าน กำหนดให้มีการเผยแพร่ข้อมูลให้หน่วยงานในจังหวัดได้รับทราบ เพื่อจะได้นำข้อมูลมาประกอบการวางแผนและการตัดสินใจในทุกระดับ และป้องกันการจัดเก็บข้อมูลซ้ำซ้อนกัน

2.3) การจัดเก็บข้อมูลแต่ละรายการควรกำหนดคำนิยาม (Metadata) ให้ชัดเจนและตรงตามวัตถุประสงค์ของแหล่งข้อมูลที่จัดเก็บ

2.4) พัฒนาศักยภาพการจัดเก็บข้อมูลของหน่วยงานต่าง ๆ ให้มีความถูกต้องตามหลักวิชาการ ให้มีความสมบูรณ์ ทันสมัย พร้อมใช้ตลอดเวลา โดยให้มีการจัดทำคู่มือการจัดเก็บข้อมูล การกำหนดคำนิยาม/คำอธิบายไว้ชัดเจน เพื่อให้หน่วยงานได้ยึดเป็นแนวทางการดำเนินการ

2.5) ควรให้การสนับสนุนในด้านบุคลากร และงบประมาณในการดำเนินการจัดเก็บข้อมูลที่ต้อง ครอบคลุมและเป็นปัจจุบัน เพื่อให้สามารถจัดทำชุดข้อมูลที่สำคัญและจำเป็นหรือประเด็น Painpoint ของจังหวัดได้อย่างถูกต้องตามหลักวิชาการ เพื่อให้ได้มาซึ่งข้อมูลที่ดี มีความครบถ้วน/สมบูรณ์ สอดคล้องกับความต้องการของจังหวัด รวมถึงใช้ประโยชน์ในการกำหนดแนวทางการพัฒนา เพื่อมุ่งเน้นที่จะพัฒนาศักยภาพของจังหวัดในด้านต่างๆ และเกิดการพัฒนาย่างยั่งยืนได้อย่างเป็นรูปธรรม

### 3. การพัฒนาการใช้งานระบบบัญชีข้อมูลภาครัฐ

3.1) จัดทำแผนการอบรมการใช้งานระบบบัญชีข้อมูลภาครัฐ เพื่อให้หน่วยงานทุกหน่วยงานในจังหวัดสามารถนำชุดข้อมูลที่หน่วยงานเป็นเจ้าของขึ้นระบบได้

3.2) ดำเนินการอบรมเจ้าหน้าที่รับผิดชอบการในการใช้งานระบบบัญชีข้อมูลภาครัฐ ให้มีความรู้ความเข้าใจ วัตถุประสงค์และประโยชน์ของการจัดทำระบบบัญชีข้อมูลภาครัฐ รวมถึงการทำ workshop ให้กับเจ้าหน้าที่ของแต่ละหน่วยงานในจังหวัดด้วย

3.3) นำเสนอข้อมูลในลักษณะของ Power BI Dashboard เพื่อให้แสดงผลได้ทั้งในรูปแบบ Visualization กราฟในรูปแบบต่าง ๆ และแผนที่ โดยสามารถแสดงผลผ่านเว็บไซต์ และอุปกรณ์ Mobile/Tablet เพื่อใช้ในการประกอบการตัดสินใจในการกำหนดกลยุทธ์ได้อย่างถูกต้องและแม่นยำ

### 1.2 แผนปฏิบัติการพัฒนาสถิติทางการ

สำหรับแผนพัฒนาสถิติระดับจังหวัด จังหวัดพิษณุโลก (พ.ศ. 2566-2570) มีแผนการปฏิบัติการพัฒนาสถิติทางการ (ระยะสั้น) ในการขับเคลื่อนการจัดเก็บข้อมูลสถิติทางการระดับจังหวัด เพื่อสนับสนุนการพัฒนาตามประเด็นการพัฒนาของจังหวัดทั้ง 6 ประเด็นการพัฒนา

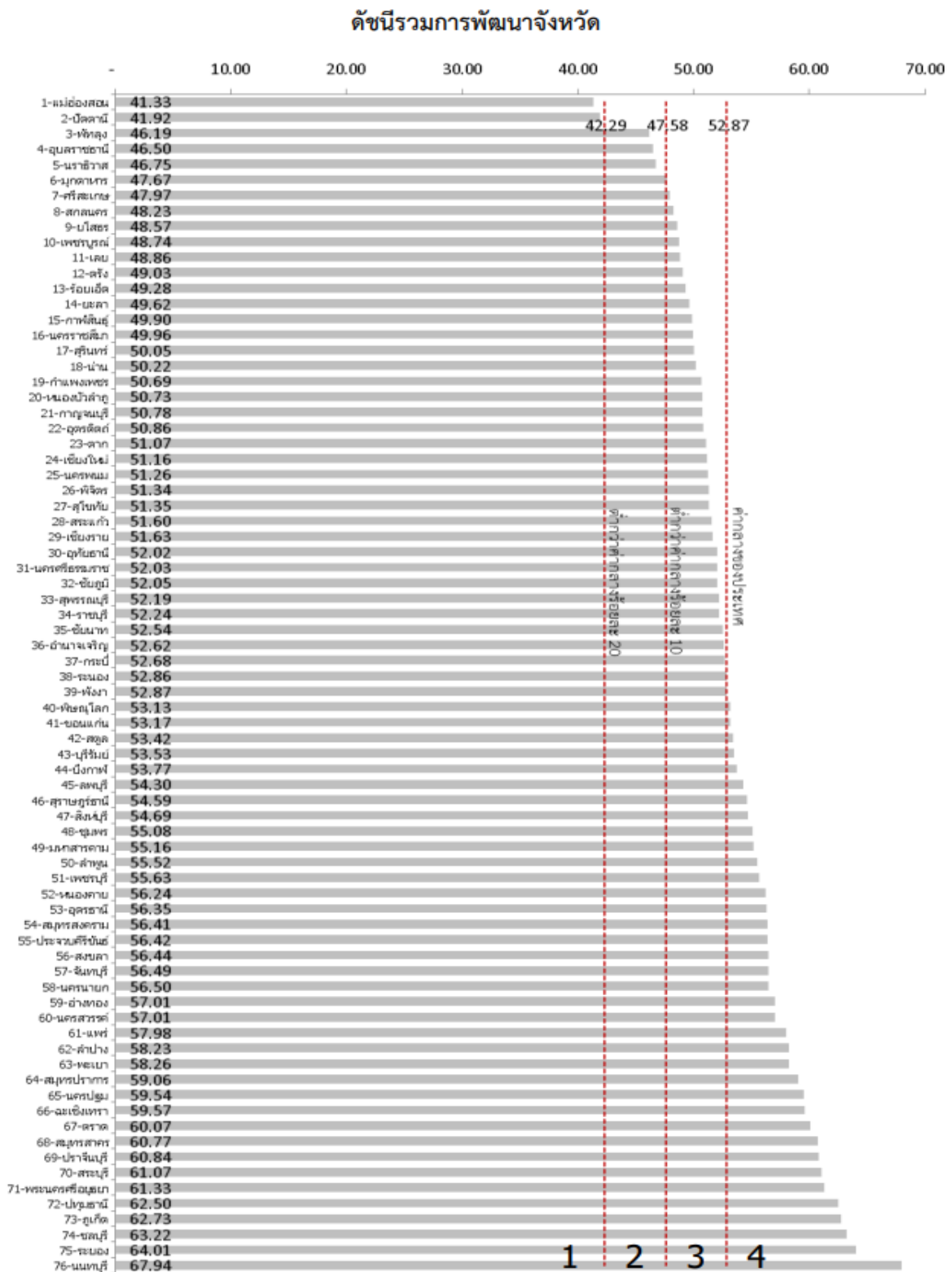
กิจกรรม	ปีงบประมาณ 2565				ปีงบประมาณ 2566			
	ไตรมาส 1	ไตรมาส 2	ไตรมาส 3	ไตรมาส 4	ไตรมาส 1	ไตรมาส 2	ไตรมาส 3	ไตรมาส 4
1. วิเคราะห์หาข้อมูลที่ใช้สนับสนุนประเด็นการพัฒนาของจังหวัด		←→						
2. จัดอบรมให้ความรู้หน่วยงานที่เกี่ยวข้องในเรื่อง GD Catalog ที่ใช้เป็นช่องทางในการรวบรวมข้อมูล				←→→→→				
3. รวบรวมข้อมูลสถิติทางการจากหน่วยงาน			←→→→→					
4. วิเคราะห์และสรุปสถานการณ์จังหวัดในรูปแบบ Visualization								←→
5. วิเคราะห์ปัญหา อุปสรรค และข้อเสนอแนะ								←→

# ภาคผนวก

การวิเคราะห์ประเด็นการพัฒนาจังหวัด  
ภายใต้แผนพัฒนาจังหวัดที่เป็นปัจจุบันที่สอดคล้องกับ  
นโยบายและยุทธศาสตร์ต่าง ๆ ที่เกี่ยวข้องกับการพัฒนาในระดับจังหวัด

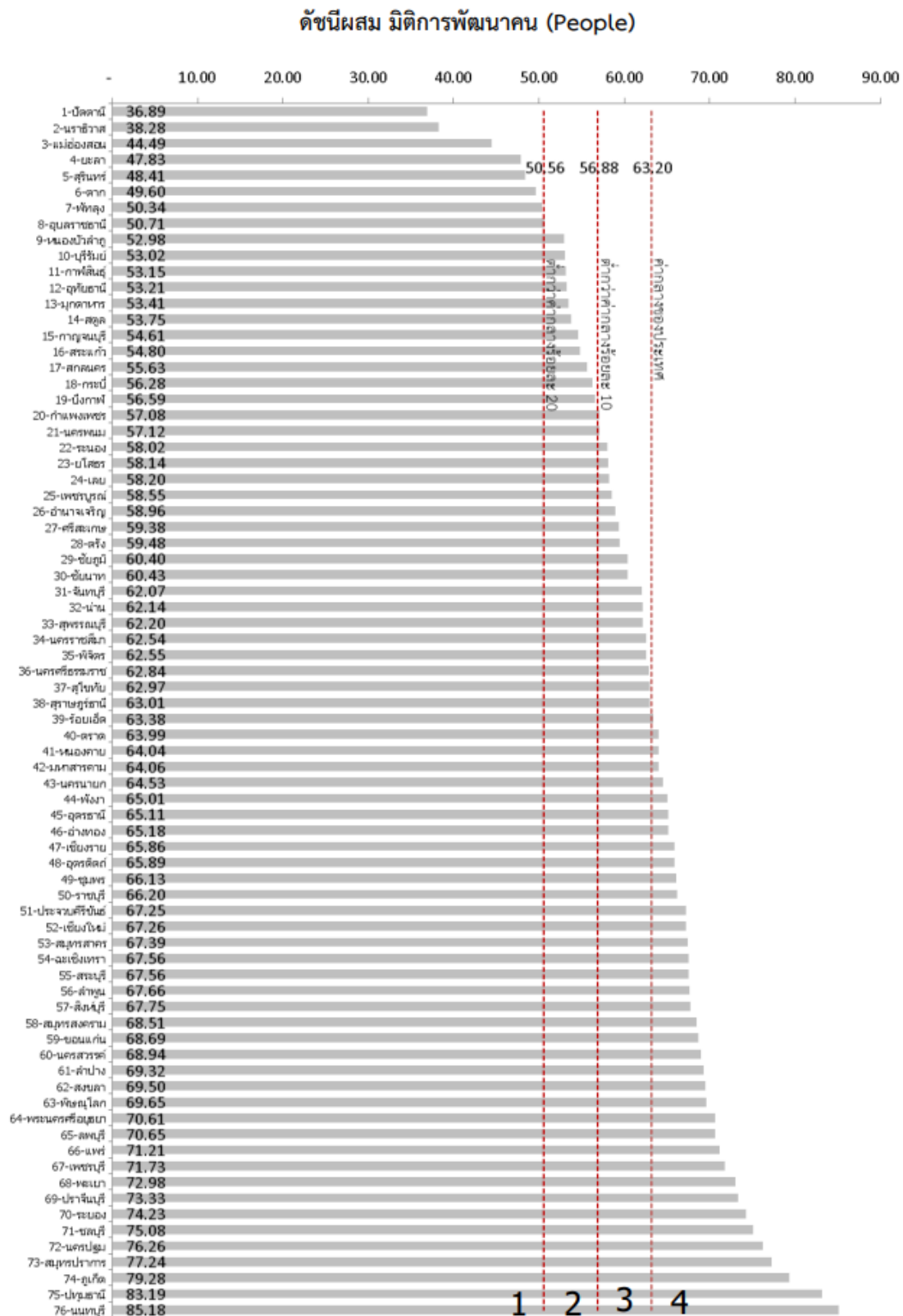
**ภาพ ก1** การวิเคราะห์ประเด็นการพัฒนาจังหวัด ภายใต้แผนพัฒนาจังหวัดที่เป็นปัจจุบันที่สอดคล้องกับนโยบายและยุทธศาสตร์ต่าง ๆ ที่เกี่ยวข้องกับการพัฒนาในระดับจังหวัด

## ตัวชี้วัดการพัฒนาจังหวัด



ภาพ ก2 ดัชนีรวมการพัฒนาจังหวัด

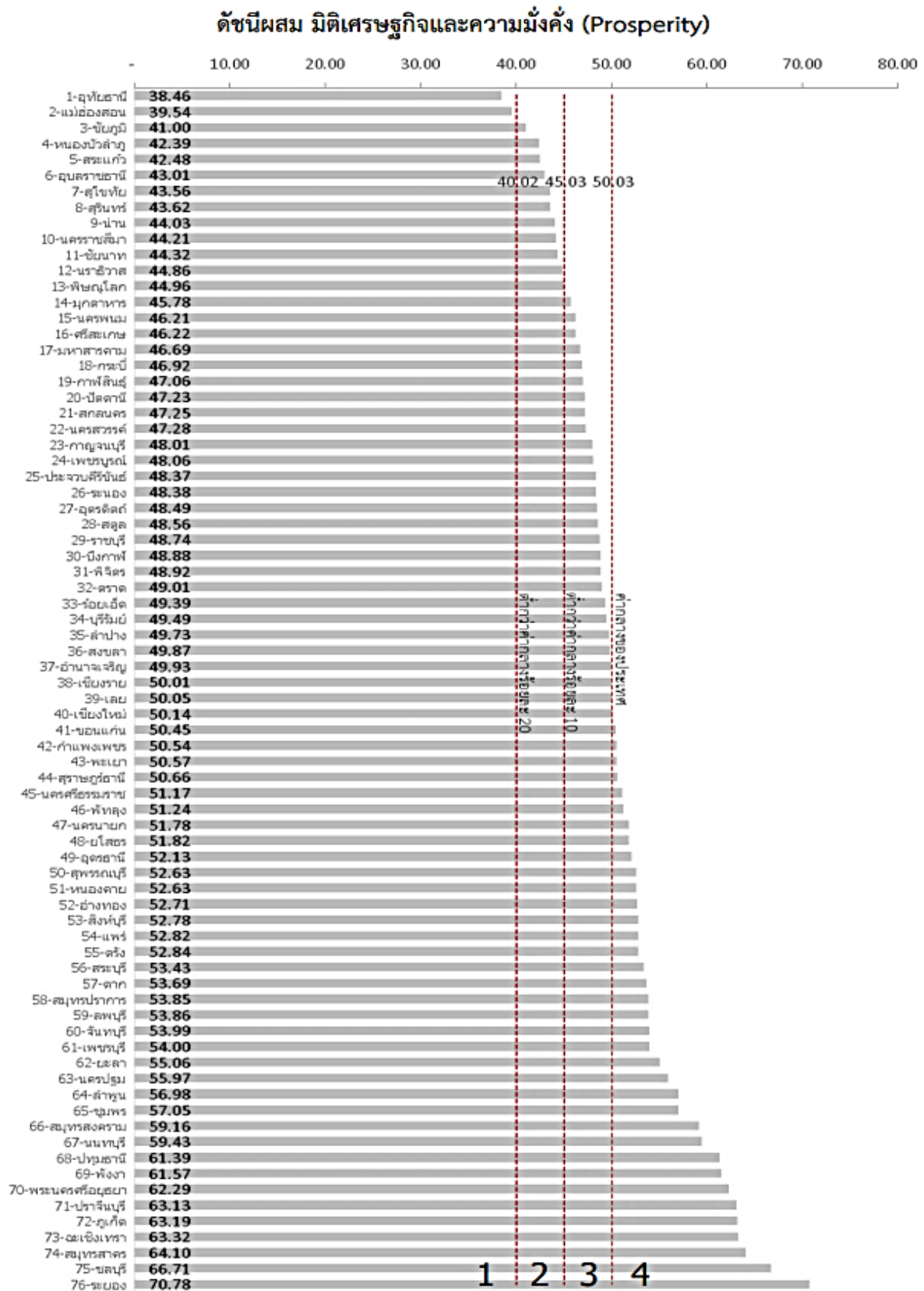
ที่มา : ตัวชี้วัดการพัฒนาในระดับจังหวัดและกลุ่มจังหวัด เดือนกรกฎาคม ปี 2564 ของสำนักงานสภาพัฒนาการเศรษฐกิจและสังคมแห่งชาติ



ภาพ ก3 ดัชนีผสม มิติการพัฒนาคน (People)

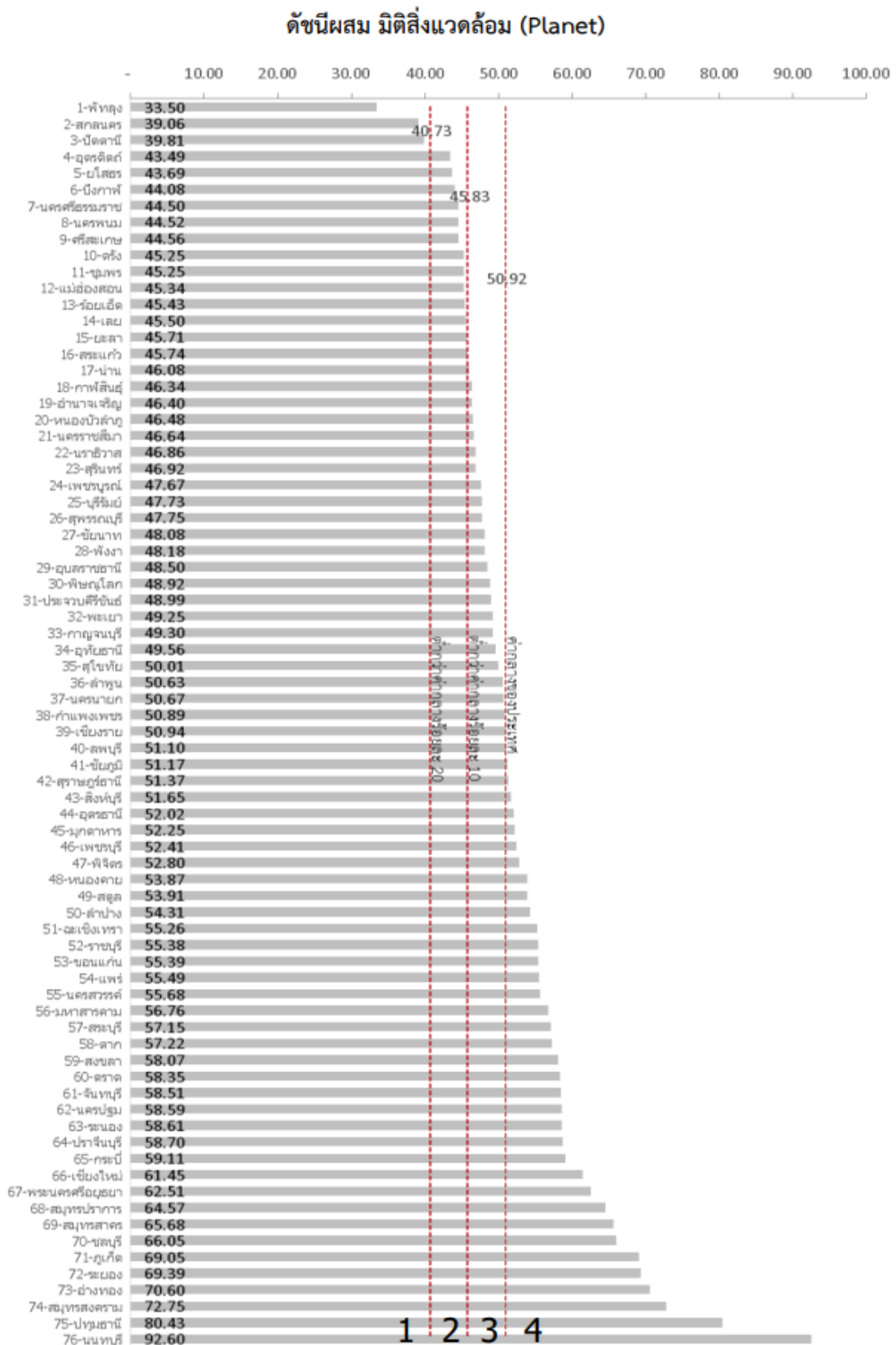
ที่มา : ตัวชี้วัดการพัฒนาระดับจังหวัดและกลุ่มจังหวัด เดือนกรกฎาคม ปี 2564 ของสำนักงานสภาพัฒนาการเศรษฐกิจและสังคมแห่งชาติ





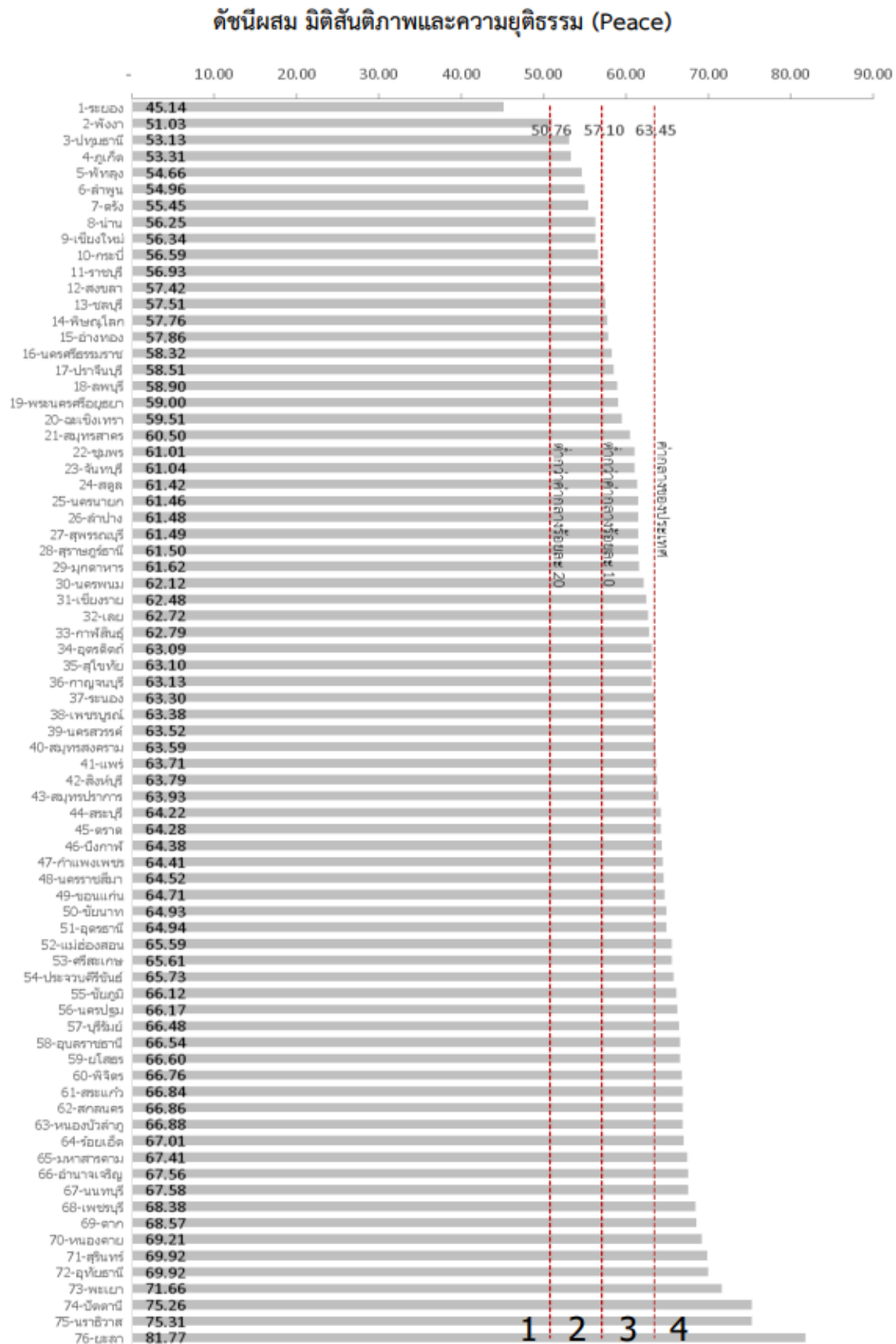
ภาพ ก4 ดัชนีผสม มิติเศรษฐกิจและความมั่งคั่ง (Prosperity)

ที่มา : ตัวชี้วัดการพัฒนาด้านจังหวัดและกลุ่มจังหวัด เดือนกรกฎาคม ปี 2564 ของสำนักงานสภาพัฒนาการเศรษฐกิจและสังคมแห่งชาติ



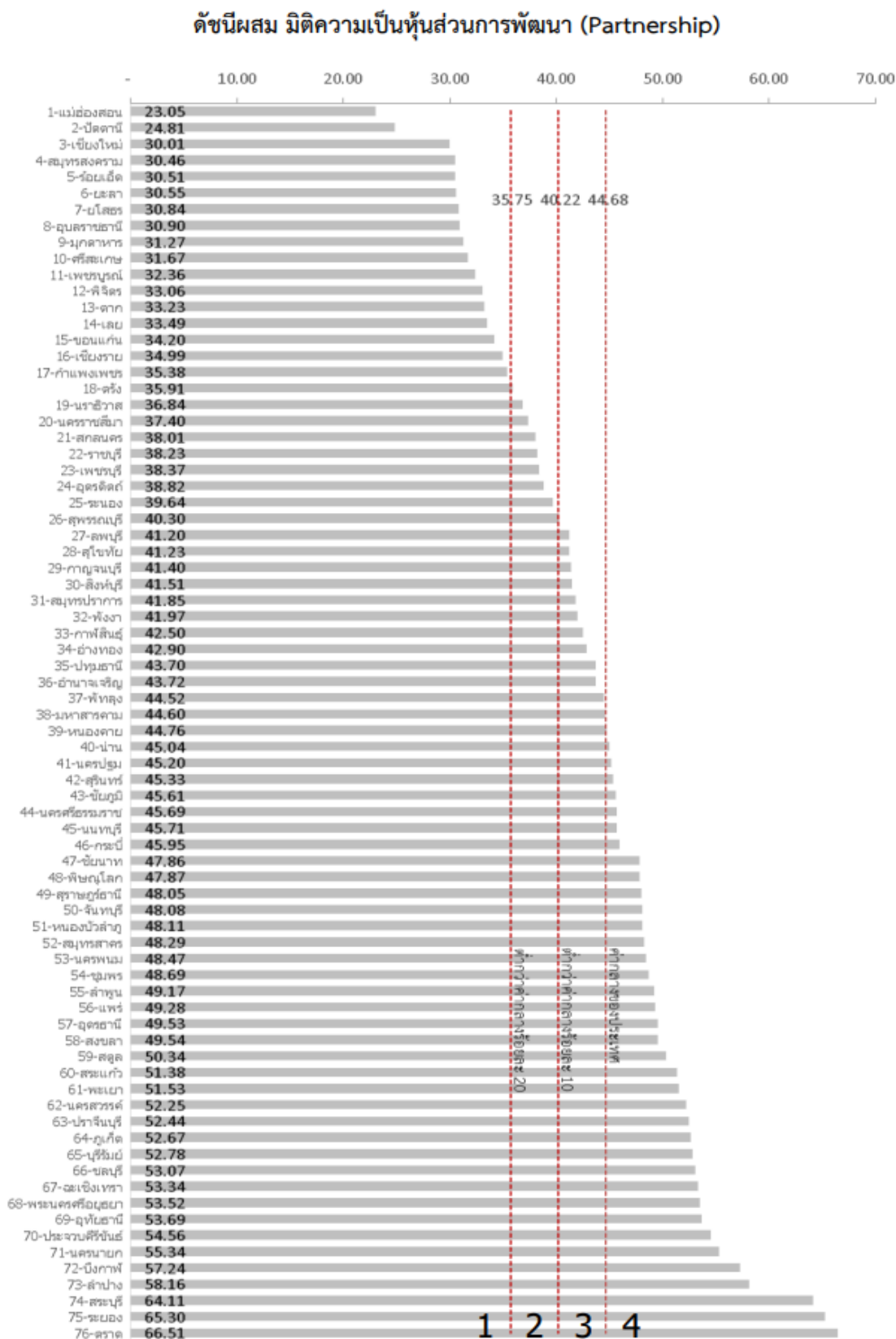
ภาพ ก5 ดัชนีผสม มิตีสี่แวล้อม (Planet)

ที่มา : ตัวชี้วัดการพัฒนาดังนี้ระดับจังหวัดและกลุ่มจังหวัด เดือนกรกฎาคม ปี 2564 ของสำนักงานสภาพัฒนาการเศรษฐกิจและสังคมแห่งชาติ



ภาพ ก6 ดัชนีผสม มิติสันติภาพและความยุติธรรม (Peace)

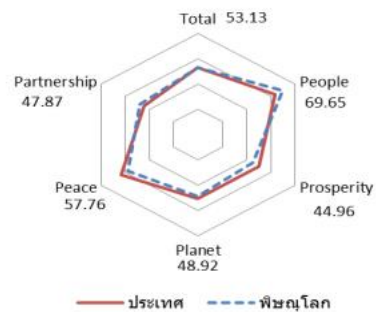

ที่มา : ตัวชี้วัดการพัฒนาในระดับจังหวัดและกลุ่มจังหวัด เดือนกรกฎาคม ปี 2564 ของสำนักงานสภาพัฒนาการเศรษฐกิจและสังคมแห่งชาติ



ภาพ ก7 ดัชนีผสม มิติความเป็นหุ้นส่วนการพัฒนา (Partnership)

ที่มา : ตัวชี้วัดการพัฒนาระดับจังหวัดและกลุ่มจังหวัด เดือนกรกฎาคม ปี 2564 ของสำนักงานสภาพัฒนาการเศรษฐกิจและสังคมแห่งชาติ

## ดัชนีการพัฒนาระดับจังหวัดพิษณุโลก



มิติการพัฒนา	ค่ากลางของประเทศ					พิษณุโลก				
	2558	2559	2560	2561	2562	2558	2559	2560	2561	2562
ภาพรวม	50.35	51.00	51.91	50.86	52.87	47.05	49.87	49.01	48.14	53.13
ด้านการพัฒนาคน (People)	59.45	58.86	58.50	59.89	63.20	66.66	67.88	66.39	66.52	69.65
ด้านเศรษฐกิจและความมั่งคั่ง (Prosperity)	48.84	49.11	47.99	50.06	50.03	31.56	35.59	40.37	44.39	44.96
ด้านสิ่งแวดล้อม (Planet)	49.27	50.54	51.38	51.60	50.92	44.34	46.25	49.67	51.77	48.92
ด้านสันติภาพและยุติธรรม (Peace)	63.99	62.21	62.72	62.02	63.45	56.33	63.05	63.38	60.06	57.76
ด้านความเป็นหุ้นส่วนพัฒนา (Partnership)	38.33	40.25	39.84	38.69	44.68	43.88	43.77	33.53	28.15	47.87

หมายเหตุ: \* ตัวชีวิตที่มีการผกผันข้อมูล  
 \*\* ตัวชีวิตที่มีการเก็บข้อมูลเพียงปี 2558 และ 2560  
 \*\*\* ตัวชีวิตที่มีการเก็บข้อมูลล่าสุดปี 2560  
 \*\*\*\* ตัวชีวิตที่มีการเก็บข้อมูลล่าสุดปี 2561  
 \*\*\*\*\* ตัวชีวิตที่เป็นข้อมูลปีเว้นปี มีข้อมูลปี 2558 2560 2562

ภาพ ก8 ดัชนีการพัฒนาระดับจังหวัดพิษณุโลก

ที่มา : ตัวชี้วัดการพัฒนาระดับจังหวัดและกลุ่มจังหวัด เดือนกรกฎาคม ปี 2564 ของสำนักงานสภาพัฒนาการเศรษฐกิจและสังคมแห่งชาติ

ตาราง 17 ค่าตัวชี้วัดการพัฒนาระดับจังหวัดพิษณุโลก

ตัวชี้วัด	ค่ากลางประเทศ					พิษณุโลก				
	2558	2559	2560	2561	2562	2558	2559	2560	2561	2562
<b>ด้านการพัฒนาคน (People)</b>										
PP 01 ร้อยละของประชากรที่อยู่ใต้เส้นความยากจน (ร้อยละ)* *****	7.49	9.22	8.32	11.38	6.14	5.15	3.95	5.02	8.87	4.81
PP 02 ร้อยละของทารกแรกเกิดที่มีน้ำหนักต่ำกว่าเกณฑ์ (ร้อยละทารกเกิดมีชีพ)* ***	9.49	9.85	9.95	10.19	10.47	10.78	10.96	10.62	10.63	10.55
PP 03 ร้อยละของประชากรที่เจ็บป่วยที่เป็นผู้ป่วยใน (ร้อยละ)* ****	10.60	10.88	10.63	11.21	11.23	12.22	12.51	12.45	12.64	12.76
PP 04 อัตราส่วนประชากรต่อแพทย์ (คน/แพทย์)*	2,832	2,991	2,676	2,549	2,274	1,406	1,418	1,128	1,086	1,063
PP 05 อัตราการเข้าเรียนรวมระดับมัธยมศึกษาตอนปลายและอาชีวศึกษา (ร้อยละ)	72.87	75.06	74.47	76.51	73.70	79.66	82.70	79.89	77.28	76.59
PP 06 จำนวนการศึกษาเฉลี่ยประชากรไทยอายุ 15-59 ปี (ปี)	8.66	8.85	8.93	9.07	9.15	9.31	9.50	9.51	9.42	9.76
PP 07 ค่าเฉลี่ยคะแนน o-net มัธยมศึกษาตอนปลาย (คะแนน)	33.67	33.31	31.89	33.60	35.29	35.74	36.04	34.42	36.46	37.54
<b>ด้านเศรษฐกิจและความมั่งคั่ง (Prosperity)</b>										
PT 01 อัตราการเปลี่ยนแปลงของรายได้เฉลี่ยของครัวเรือนในจังหวัด (ร้อยละ)	1.75	1.72	0.06	-0.00	-0.46	-15.01	-7.82	2.89	-0.50	-0.37
PT 02 อัตราการเปลี่ยนแปลงของผลิตภัณฑ์มวลรวมจังหวัด (ร้อยละ)	1.89	3.00	3.90	4.14	0.68	-1.67	0.31	6.49	4.83	1.01
PT 03 อัตราการว่างงาน (ร้อยละ)*	0.75	0.85	1.01	0.89	0.86	0.87	1.16	0.86	1.37	1.56
PT 04 อัตราส่วนหนี้เฉลี่ยต่อรายได้เฉลี่ยของครัวเรือน (เท่า)* *****	6.67	7.10	7.61	7.46	6.92	13.68	13.30	13.43	11.50	10.08
PT 05 ผลิตภัณฑ์มวลรวมจังหวัด (บาท/คน)	106,508	110,285	115,616	117,916	121,328	93,895	94,145	103,895	106,010	108,213
PT 06 สัดส่วนปริมาณการใช้ไฟฟ้าภาคครัวเรือนต่อประชากร (kw-ชั่วโมง/คน)	463.91	495.57	493.27	506.11	548.49	507.97	535.46	542.12	549.08	602.62
PT 07 สัดส่วนปริมาณน้ำดื่มบรรจุขวดต่อ GDP ภาคอุตสาหกรรม (ลิตร/ล้านบาท)*	623.46	607.56	597.93	598.28	469.42	4,454.69	3,989.53	3,167.46	1,033.08	1,088.01
PT 08 ร้อยละผู้อยู่ในระบบประกันสังคมต่อกำลังแรงงาน (ร้อยละ)	18.76	19.74	20.80	23.26	24.93	20.44	20.58	22.34	23.57	25.50
PT 09 ร้อยละของครัวเรือนที่มีบ้านและที่ดินเป็นของตนเอง (ร้อยละ)*****	81.42	82.21	81.28	83.11	82.47	77.82	88.21	81.48	80.37	82.20
PT 10 ร้อยละของหมู่บ้านที่ถนนสายหลักใช้การได้ตลอดปี (ร้อยละ)**	54.37	57.33	59.64	61.81	65.46	49.65	51.01	52.37	53.73	55.09
PT 11 สัมประสิทธิ์การกระจายรายได้* *****	0.403	0.415	0.421	0.427	0.432	0.395	0.401	0.406	0.412	0.418
<b>ด้านสิ่งแวดล้อม (Planet)</b>										
PN 01 อัตราการเปลี่ยนแปลงของพื้นที่ป่าไม้ในจังหวัด (ร้อยละ)	0.01	0.03	0.12	0.42	0.10	0.92	0.01	0.11	1.10	0.88
PN 02 สัดส่วนปริมาณขยะที่กำจัดถูกต้องต่อปริมาณขยะที่เกิดขึ้น (ร้อยละ)	20.06	20.30	29.46	22.46	18.80	20.68	15.68	34.11	38.21	27.50
PN 03 ร้อยละของครัวเรือนที่เข้าถึงน้ำประปา (ร้อยละ)*****	15.87	16.15	16.44	16.53	16.81	8.77	9.23	9.35	9.44	9.73
PN 04 ร้อยละของประชากรที่ประสบภัยแล้ง (ร้อยละ)* ****	0.00	0.00	0.78	0.18	1.51	0.10	1.02	4.59	0.25	2.50
PN 05 ร้อยละของประชากรที่ประสบภัยแล้ง (ร้อยละ)* ****	0.02	0.00	0.00	0.00	0.00	16.10	1.04	0.00	0.00	0.00
<b>ด้านสันติภาพและยุติธรรม (Peace)</b>										
PC 01 การแจ้งความคดีชีวิต ร่างกาย เพศ และคดีประทุษร้ายต่อทรัพย์สิน (ต่อแสนคน)*	88.04	113.49	105.28	95.67	80.86	142.23	110.65	103.31	99.55	106.56
PC 02 จำนวนของประชากรในเรือนจำ (ต่อแสนคน)*	437.20	379.07	446.13	508.66	502.87	838.54	774.58	779.09	994.24	1,116.91
PC 03 จำนวนเจ้าหน้าที่ตำรวจ (ต่อแสนคน)	271.52	279.12	276.83	267.98	268.05	387.77	403.92	371.17	403.28	391.45
PC 04 อัตราการฆ่าตัวตาย (ต่อแสนคน)*	6.67	6.32	6.16	6.39	7.08	9.30	6.26	6.02	6.36	6.70
PC 05 จำนวนผู้ถูกกักขังหรือการพิพากษาในสัดส่วนของประชากรในเรือนจำ (ร้อยละ)*	17.82	20.65	19.94	17.71	16.52	9.63	10.01	9.46	11.45	9.55
<b>ด้านความเป็นหุ้นส่วนพัฒนา (Partnership)</b>										
PS 01 ร้อยละของประชากรที่เข้าถึงอินเทอร์เน็ต (ร้อยละ)	32.73	41.27	46.82	50.80	60.75	43.23	46.52	48.60	54.39	67.30
PS 02 ร้อยละภาษีที่ท้องถิ่นจัดเก็บได้ต่อรายได้รวมที่ไม่รวมเงินอุดหนุนและเงินอุดหนุนเฉพาะกิจ	12.19	11.81	11.77	11.02	11.56	12.47	12.87	12.32	12.13	11.82
PS 03 ความสามารถในการเบิกจ่ายงบประมาณของจังหวัด (ร้อยละ)	92.15	85.72	81.56	70.14	71.87	90.98	85.62	70.34	51.20	94.16
PS 04 สัดส่วนองค์กรชุมชนต่อประชากรแสนคน (แห่ง/แสนคน)*****	110.15	109.62	127.39	129.32	142.82	160.06	168.06	87.02	88.94	52.42

ที่มา : ตัวชี้วัดการพัฒนาระดับจังหวัดและกลุ่มจังหวัด เดือนกรกฎาคม ปี 2564 ของสำนักงานสภาพัฒนาการเศรษฐกิจและสังคมแห่งชาติ



## คำอธิบายข้อมูล (Metadata)

รายการข้อมูล	รายละเอียด
1. ประเภท	ข้อมูลสถิติ
2. ชื่อชุดข้อมูล	จำนวนระยะทางที่ทำแนวกันไฟ (กิโลเมตร)
3. องค์กร	สำนักบริหารพื้นที่อนุรักษ์ที่ 11
4. ผู้ติดต่อ	ส่วนควบคุมและปฏิบัติการไฟป่า
5. อีเมลผู้ติดต่อ	Forestfire.fire11@gmail.com
6. คำสำคัญ	ระยะทาง,แนวกันไฟ
7. รายละเอียด	จำนวนระยะทางที่ทำแนวกันไฟ (กิโลเมตร)
8. วัตถุประสงค์	แผนพัฒนาเศรษฐกิจและสังคมแห่งชาติ,นโยบายรัฐบาล/ข้อสั่งการนายกรัฐมนตรี,พันธกิจหน่วยงาน
9.1 หน่วยความถี่ของการปรับปรุงข้อมูล	ปี
9.2 ค่าความถี่ของการปรับปรุง	1
10. ขอบเขตเชิงภูมิศาสตร์	ไม่มี
11. แหล่งที่มา	สำนักบริหารพื้นที่อนุรักษ์ที่ 11
12. รูปแบบการเก็บข้อมูล	XLS,CSV
13. หมวดหมู่ข้อมูลตามธรรมชาติข้อมูล	ข้อมูลสาธารณะ
14. สัญญาอนุญาตให้ใช้ข้อมูล	License not specified
15.เงื่อนไขในการเข้าถึงข้อมูล	
16. ปีข้อมูลที่เริ่มต้นจัดทำ	2563
17. ปีข้อมูลล่าสุดที่เผยแพร่	2565
18. วันที่กำหนดเผยแพร่ข้อมูล	12/31/2564
19. วันที่ปรับปรุงข้อมูลล่าสุด	1/8/2565
20. การจัดจำแนก	ไม่มี
21. หน่วยวัด	กม.
22. หน่วยตัวคูณ	หน่วย
23. วิธีการคำนวณ	
24. มาตรฐานการจัดทำข้อมูล	
25. URL	<a href="https://phitsanulok.gdcatalog.go.th/dataset/d2a22580-6c28-480d-8ac9-07070eb0968b/resource/19867e9d-5760-46e5-8d80-86c3680af784/download/.xlsx">https://phitsanulok.gdcatalog.go.th/dataset/d2a22580-6c28-480d-8ac9-07070eb0968b/resource/19867e9d-5760-46e5-8d80-86c3680af784/download/.xlsx</a>
26. ภาษาที่ใช้	ไทย
27. สถิติทางการ	ใช่



รายการข้อมูล	รายละเอียด
1. ประเภท	ข้อมูลสถิติ
2. ชื่อชุดข้อมูล	เศรษฐกิจด้านการเกษตรต่อผลผลิตพืชเศรษฐกิจที่สำคัญ (ข้าวนาปรัง)
3. องค์กร	สนง.เกษตรจังหวัดพิษณุโลก
4. ชื่อผู้ติดต่อ	กลุ่มยุทธศาสตร์และสารสนเทศ
5. อีเมลผู้ติดต่อ	strategy65000@gmail.com
6. คำสำคัญ	เศรษฐกิจ, พืชเศรษฐกิจ
7. รายละเอียด	เศรษฐกิจด้านการเกษตรต่อผลผลิตพืชเศรษฐกิจที่สำคัญ (ข้าวนาปรัง)
8. วัตถุประสงค์	แผนพัฒนาเศรษฐกิจและสังคมแห่งชาติ, นโยบายรัฐบาล/ข้อสั่งการนายกรัฐมนตรี, พันธกิจหน่วยงาน
9.1 หน่วยความถี่ของการปรับปรุงข้อมูล	ปี
9.2 ค่าความถี่ของการปรับปรุง	1
10. ขอบเขตเชิงภูมิศาสตร์	ไม่มี
11. แหล่งที่มา	สนง.เกษตรจังหวัดพิษณุโลก
12. รูปแบบการเก็บข้อมูล	XLS, CSV
13. หมวดหมู่ข้อมูลตามธรรมชาติข้อมูล	ข้อมูลสาธารณะ
14. สัญญาอนุญาตให้ใช้ข้อมูล	License not specified
15. เงื่อนไขในการเข้าถึงข้อมูล	
16. ปีข้อมูลที่เริ่มต้นจัดทำ	2562
17. ปีข้อมูลล่าสุดที่เผยแพร่	2564
18. วันที่กำหนดเผยแพร่ข้อมูล	12/31/2564
19. วันที่ปรับปรุงข้อมูลล่าสุด	12/31/2564
20. การจัดจำแนก	ไม่มี
21. หน่วยวัด	ตัน
22. หน่วยตัวคูณ	หน่วย
23. วิธีการคำนวณ	เศษฟางข้าว = 0.49 ตัน/ผลผลิต (ตัน) x ปริมาณข้าวทั้งหมด
24. มาตรฐานการจัดทำข้อมูล	
25. URL	<a href="https://phitsanulok.gdcatalog.go.th/dataset/cf289c3d-6ce4-4ef8-ad10-ca3e1fded47f/resource/a6ec7cb1-f87e-4be1-9cbb-bd51ac4b3f6a/download/.xlsx">https://phitsanulok.gdcatalog.go.th/dataset/cf289c3d-6ce4-4ef8-ad10-ca3e1fded47f/resource/a6ec7cb1-f87e-4be1-9cbb-bd51ac4b3f6a/download/.xlsx</a>
26. ภาษาที่ใช้	ไทย
27. สถิติทางการ	ใช่

รายการข้อมูล	รายละเอียด
1. ประเภท	ข้อมูลสถิติ
2. ชื่อชุดข้อมูล	เศรษฐกิจด้านการเกษตรต่อผลผลิตพืชเศรษฐกิจที่สำคัญ (ข้าวนาปี)
3. องค์กร	สนง.เกษตรจังหวัดพิษณุโลก
4. ชื่อผู้ติดต่อ	กลุ่มยุทธศาสตร์และสารสนเทศ
5. อีเมลผู้ติดต่อ	strategy65000@gmail.com
6. คำสำคัญ	เศรษฐกิจ, พืชเศรษฐกิจ
7. รายละเอียด	เศรษฐกิจด้านการเกษตรต่อผลผลิตพืชเศรษฐกิจที่สำคัญ (ข้าวนาปี)
8. วัตถุประสงค์	แผนพัฒนาเศรษฐกิจและสังคมแห่งชาติ, นโยบายรัฐบาล/ข้อสั่งการนายกรัฐมนตรี, พันธกิจหน่วยงาน
9.1 หน่วยความถี่ของการปรับปรุงข้อมูล	ปี
9.2 ค่าความถี่ของการปรับปรุง	1
10. ขอบเขตเชิงภูมิศาสตร์	ไม่มี
11. แหล่งที่มา	สนง.เกษตรจังหวัดพิษณุโลก
12. รูปแบบการเก็บข้อมูล	XLS, CSV
13. หมวดหมู่ข้อมูลตามธรรมชาติของข้อมูล	ข้อมูลสาธารณะ
14. สัญญาอนุญาตให้ใช้ข้อมูล	License not specified
15. เงื่อนไขในการเข้าถึงข้อมูล	
16. ปีข้อมูลที่เริ่มต้นจัดทำ	2562
17. ปีข้อมูลล่าสุดที่เผยแพร่	2564
18. วันที่กำหนดเผยแพร่ข้อมูล	12/31/2564
19. วันที่ปรับปรุงข้อมูลล่าสุด	12/31/2564
20. การจัดจำแนก	ไม่มี
21. หน่วยวัด	ตัน
22. หน่วยตัวคูณ	หน่วย
23. วิธีการคำนวณ	เศษฟางข้าว = 0.49 ตัน/ผลผลิต (ตัน) x ปริมาณข้าวทั้งหมด
24. มาตรฐานการจัดทำข้อมูล	
25. URL	<a href="https://phitsanulok.gdcatalog.go.th/dataset/32f2073a-1a5a-4f7b-8c0c-4af76fbc621/resource/eea1b76b-7df6-47e6-bf0b-11e7fb2c0a8f/download/.xlsx">https://phitsanulok.gdcatalog.go.th/dataset/32f2073a-1a5a-4f7b-8c0c-4af76fbc621/resource/eea1b76b-7df6-47e6-bf0b-11e7fb2c0a8f/download/.xlsx</a>
26. ภาษาที่ใช้	ไทย
27. สถิติทางการ	ใช่

รายการข้อมูล	รายละเอียด
1. ประเภท	ข้อมูลสถิติ
2. ชื่อชุดข้อมูล	เศรษฐกิจด้านการเกษตรต่อผลผลิตพืชเศรษฐกิจที่สำคัญ (ข้าวโพดเลี้ยงสัตว์รุ่น 1)
3. องค์กร	สนง.เกษตรจังหวัดพิษณุโลก
4. ผู้ติดต่อ	กลุ่มยุทธศาสตร์และสารสนเทศ
5. อีเมลผู้ติดต่อ	strategy65000@gmail.com
6. คำสำคัญ	เศรษฐกิจ, พืชเศรษฐกิจ
7. รายละเอียด	เศรษฐกิจด้านการเกษตรต่อผลผลิตพืชเศรษฐกิจที่สำคัญ (ข้าวโพดเลี้ยงสัตว์รุ่น 1)
8. วัตถุประสงค์	แผนพัฒนาเศรษฐกิจและสังคมแห่งชาติ, นโยบายรัฐบาล/ข้อสั่งการนายกรัฐมนตรี, พันธกิจหน่วยงาน
9.1 หน่วยความถี่ของการปรับปรุงข้อมูล	ปี
9.2 ค่าความถี่ของการปรับปรุง	1
10. ขอบเขตเชิงภูมิศาสตร์	ไม่มี
11. แหล่งที่มา	สนง.เกษตรจังหวัดพิษณุโลก
12. รูปแบบการเก็บข้อมูล	XLS, CSV
13. หมวดหมู่ข้อมูลตามธรรมชาติข้อมูล	ข้อมูลสาธารณะ
14. สัญญาอนุญาตให้ใช้ข้อมูล	License not specified
15. เงื่อนไขในการเข้าถึงข้อมูล	
16. ปีข้อมูลที่เริ่มต้นจัดทำ	2562
17. ปีข้อมูลล่าสุดที่เผยแพร่	2564
18. วันที่กำหนดเผยแพร่ข้อมูล	12/31/2564
19. วันที่ปรับปรุงข้อมูลล่าสุด	12/31/2564
20. การจัดจำแนก	ไม่มี
21. หน่วยวัด	ตัน
22. หน่วยตัวคูณ	หน่วย
23. วิธีการคำนวณ	เศษยอดใบและลำต้นข้าวโพด = 1.84 ตัน/ผลผลิต (ตัน) x ปริมาณข้าวโพดทั้งหมด
24. มาตรฐานการจัดทำข้อมูล	
25. URL	<a href="https://phitsanulok.gdcatalog.go.th/dataset/1a42e95c-f07d-45ff-a340-5c6ad8fb0570/resource/7724bce7-65b0-4414-858d-9086da9c0953/download/-1.xlsx">https://phitsanulok.gdcatalog.go.th/dataset/1a42e95c-f07d-45ff-a340-5c6ad8fb0570/resource/7724bce7-65b0-4414-858d-9086da9c0953/download/-1.xlsx</a>
26. ภาษาที่ใช้	ไทย
27. สถิติทางการ	ใช่

รายการข้อมูล	รายละเอียด
1. ประเภท	ข้อมูลสถิติ
2. ชื่อชุดข้อมูล	เศรษฐกิจด้านการเกษตรต่อผลผลิตพืชเศรษฐกิจที่สำคัญ (ข้าวโพดเลี้ยงสัตว์รุ่น 2)
3. องค์กร	สนง.เกษตรจังหวัดพิษณุโลก
4. ชื่อผู้ติดต่อ	กลุ่มยุทธศาสตร์และสารสนเทศ
5. อีเมลผู้ติดต่อ	strategy65000@gmail.com
6. คำสำคัญ	เศรษฐกิจ, พืชเศรษฐกิจ
7. รายละเอียด	เศรษฐกิจด้านการเกษตรต่อผลผลิตพืชเศรษฐกิจที่สำคัญ (ข้าวโพดเลี้ยงสัตว์รุ่น 2)
8. วัตถุประสงค์	แผนพัฒนาเศรษฐกิจและสังคมแห่งชาติ, นโยบายรัฐบาล/ข้อสั่งการนายกรัฐมนตรี, พันธกิจหน่วยงาน
9.1 หน่วยความถี่ของการปรับปรุงข้อมูล	ปี
9.2 ค่าความถี่ของการปรับปรุง	1
10. ขอบเขตเชิงภูมิศาสตร์	ไม่มี
11. แหล่งที่มา	สนง.เกษตรจังหวัดพิษณุโลก
12. รูปแบบการเก็บข้อมูล	XLS, CSV
13. หมวดหมู่ข้อมูลตามธรรมชาติของข้อมูล	ข้อมูลสาธารณะ
14. สัญญาอนุญาตให้ใช้ข้อมูล	License not specified
15. เงื่อนไขในการเข้าถึงข้อมูล	
16. ปีข้อมูลที่เริ่มต้นจัดทำ	2562
17. ปีข้อมูลล่าสุดที่เผยแพร่	2564
18. วันที่กำหนดเผยแพร่ข้อมูล	12/31/2564
19. วันที่ปรับปรุงข้อมูลล่าสุด	12/31/2564
20. การจัดจำแนก	ไม่มี
21. หน่วยวัด	ตัน
22. หน่วยตัวคูณ	หน่วย
23. วิธีการคำนวณ	เศษยอดใบและลำต้นข้าวโพด = 1.84 ตัน/ผลผลิต (ตัน) x ปริมาณข้าวโพดทั้งหมด
24. มาตรฐานการจัดทำข้อมูล	
25. URL	<a href="https://phitsanulok.gdcatalog.go.th/dataset/2f4ab2b5-d32d-4097-88b5-bf77ba07714a/resource/82d7149e-2e20-4a38-a22c-fde02226b591/download/-2.xlsx">https://phitsanulok.gdcatalog.go.th/dataset/2f4ab2b5-d32d-4097-88b5-bf77ba07714a/resource/82d7149e-2e20-4a38-a22c-fde02226b591/download/-2.xlsx</a>
26. ภาษาที่ใช้	ไทย
27. สถิติทางการ	ใช่

รายการข้อมูล	รายละเอียด
1. ประเภท	ข้อมูลสถิติ
2. ชื่อชุดข้อมูล	เศรษฐกิจด้านการเกษตรต่อผลผลิตพืชเศรษฐกิจที่สำคัญ (ข้าวไร่)
3. องค์กร	สนง.เกษตรจังหวัดพิษณุโลก
4. ชื่อผู้ติดต่อ	กลุ่มยุทธศาสตร์และสารสนเทศ
5. อีเมลผู้ติดต่อ	strategy65000@gmail.com
6. คำสำคัญ	เศรษฐกิจ, พืชเศรษฐกิจ
7. รายละเอียด	เศรษฐกิจด้านการเกษตรต่อผลผลิตพืชเศรษฐกิจที่สำคัญ (ข้าวไร่)
8. วัตถุประสงค์	แผนพัฒนาเศรษฐกิจและสังคมแห่งชาติ, นโยบายรัฐบาล/ข้อสั่งการนายกรัฐมนตรี, พันธกิจหน่วยงาน
9.1 หน่วยความถี่ของการปรับปรุงข้อมูล	ปี
9.2 ค่าความถี่ของการปรับปรุง	1
10. ขอบเขตเชิงภูมิศาสตร์	ไม่มี
11. แหล่งที่มา	สนง.เกษตรจังหวัดพิษณุโลก
12. รูปแบบการเก็บข้อมูล	XLS, CSV
13. หมวดหมู่ข้อมูลตามธรรมชาติของข้อมูล	ข้อมูลสาธารณะ
14. สัญญาอนุญาตให้ใช้ข้อมูล	License not specified
15. เงื่อนไขในการเข้าถึงข้อมูล	
16. ปีข้อมูลที่เริ่มต้นจัดทำ	2562
17. ปีข้อมูลล่าสุดที่เผยแพร่	2564
18. วันที่กำหนดเผยแพร่ข้อมูล	12/31/2564
19. วันที่ปรับปรุงข้อมูลล่าสุด	12/31/2564
20. การจัดจำแนก	ไม่มี
21. หน่วยวัด	ตัน
22. หน่วยตัวคูณ	หน่วย
23. วิธีการคำนวณ	เศษฟางข้าว = 0.49 ตัน/ผลผลิต (ตัน) x ปริมาณข้าวทั้งหมด
24. มาตรฐานการจัดทำข้อมูล	
25. URL	phitsanulok.gdcatalog.go.th/dataset/3d79125f-ce67-48d5-b14b-44226ce2aa47/resource/95d6092c-249f-4912-be89-96d2ec821bde/download/.xlsx
26. ภาษาที่ใช้	ไทย
27. สถิติทางการ	ใช่

รายการข้อมูล	รายละเอียด
1. ประเภท	ข้อมูลสถิติ
2. ชื่อชุดข้อมูล	เศรษฐกิจด้านการเกษตรต่อผลผลิตพืชเศรษฐกิจที่สำคัญ (มันสำปะหลัง)
3. องค์กร	สนง.เกษตรจังหวัดพิษณุโลก
4. ผู้ติดต่อ	กลุ่มยุทธศาสตร์และสารสนเทศ
5. อีเมลผู้ติดต่อ	strategy65000@gmail.com
6. คำสำคัญ	เศรษฐกิจ, พืชเศรษฐกิจ
7. รายละเอียด	เศรษฐกิจด้านการเกษตรต่อผลผลิตพืชเศรษฐกิจที่สำคัญ (มันสำปะหลัง)
8. วัตถุประสงค์	แผนพัฒนาเศรษฐกิจและสังคมแห่งชาติ, นโยบายรัฐบาล/ข้อสั่งการนายกรัฐมนตรี, พันธกิจหน่วยงาน
9.1 หน่วยความถี่ของการปรับปรุงข้อมูล	ปี
9.2 ค่าความถี่ของการปรับปรุง	1
10. ขอบเขตเชิงภูมิศาสตร์	ไม่มี
11. แหล่งที่มา	สนง.เกษตรจังหวัดพิษณุโลก
12. รูปแบบการเก็บข้อมูล	XLS, CSV
13. หมวดหมู่ข้อมูลตามธรรมชาติข้อมูล	ข้อมูลสาธารณะ
14. สัญญาอนุญาตให้ใช้ข้อมูล	License not specified
15. เงื่อนไขในการเข้าถึงข้อมูล	
16. ปีข้อมูลที่เริ่มต้นจัดทำ	2562
17. ปีข้อมูลล่าสุดที่เผยแพร่	2564
18. วันที่กำหนดเผยแพร่ข้อมูล	12/31/2564
19. วันที่ปรับปรุงข้อมูลล่าสุด	12/31/2564
20. การจัดจำแนก	ไม่มี
21. หน่วยวัด	ตัน
22. หน่วยตัวคูณ	หน่วย
23. วิธีการคำนวณ	เหง้ามันสำปะหลัง=0.2 ตัน /ผลผลิต (ตัน) x ปริมาณมันสำปะหลังทั้งหมด
24. มาตรฐานการจัดทำข้อมูล	
25. URL	<a href="https://phitsanulok.gdcatalog.go.th/dataset/719bfe9c-d35a-4699-aa91-bdff60d36b1d/resource/59338c53-3d6a-4446-b45d-92b84d187c3f/download/.xlsx">https://phitsanulok.gdcatalog.go.th/dataset/719bfe9c-d35a-4699-aa91-bdff60d36b1d/resource/59338c53-3d6a-4446-b45d-92b84d187c3f/download/.xlsx</a>
26. ภาษาที่ใช้	ไทย
27. สถิติทางการ	ใช่

รายการข้อมูล	รายละเอียด
1. ประเภท	ข้อมูลสถิติ
2. ชื่อชุดข้อมูล	เศรษฐกิจด้านการเกษตรต่อผลผลิตพืชเศรษฐกิจที่สำคัญ (อ้อยโรงงาน)
3. องค์กร	สนง.เกษตรจังหวัดพิษณุโลก
4. ชื่อผู้ติดต่อ	กลุ่มยุทธศาสตร์และสารสนเทศ
5. อีเมลผู้ติดต่อ	strategy65000@gmail.com
6. คำสำคัญ	เศรษฐกิจ, พืชเศรษฐกิจ
7. รายละเอียด	เศรษฐกิจด้านการเกษตรต่อผลผลิตพืชเศรษฐกิจที่สำคัญ (อ้อยโรงงาน)
8. วัตถุประสงค์	แผนพัฒนาเศรษฐกิจและสังคมแห่งชาติ, นโยบายรัฐบาล/ข้อสั่งการนายกรัฐมนตรี, พันธกิจหน่วยงาน
9.1 หน่วยความถี่ของการปรับปรุงข้อมูล	ปี
9.2 ค่าความถี่ของการปรับปรุง	1
10. ขอบเขตเชิงภูมิศาสตร์	ไม่มี
11. แหล่งที่มา	สนง.เกษตรจังหวัดพิษณุโลก
12. รูปแบบการเก็บข้อมูล	XLS, CSV
13. หมวดหมู่ข้อมูลตามธรรมชาติข้อมูล	ข้อมูลสาธารณะ
14. สัญญาอนุญาตให้ใช้ข้อมูล	License not specified
15. เงื่อนไขในการเข้าถึงข้อมูล	
16. ปีข้อมูลที่เริ่มต้นจัดทำ	2562
17. ปีข้อมูลล่าสุดที่เผยแพร่	2564
18. วันที่กำหนดเผยแพร่ข้อมูล	12/31/2564
19. วันที่ปรับปรุงข้อมูลล่าสุด	12/31/2564
20. การจัดจำแนก	ไม่มี
21. หน่วยวัด	ตัน
22. หน่วยตัวคูณ	หน่วย
23. วิธีการคำนวณ	เศษใบและยอดอ้อย=0.17 ตัน/ผลผลิต (ตัน) x ปริมาณอ้อยทั้งหมด
24. มาตรฐานการจัดทำข้อมูล	
25. URL	<a href="https://phitsanulok.gdcatalog.go.th/dataset/0381f51a-dd62-4f91-a069-04445d6c95bb/resource/75eb6b40-40fb-4007-b30a-e9c8558749c2/download/.xlsx">https://phitsanulok.gdcatalog.go.th/dataset/0381f51a-dd62-4f91-a069-04445d6c95bb/resource/75eb6b40-40fb-4007-b30a-e9c8558749c2/download/.xlsx</a>
26. ภาษาที่ใช้	ไทย
27. สถิติทางการ	ใช่

รายการข้อมูล	รายละเอียด
1. ประเภท	ข้อมูลสถิติ
2. ชื่อชุดข้อมูล	จำนวนรถที่ตรวจควันดำ
3. องค์กร	สนง.ขนส่งจังหวัดพิษณุโลก
4. ชื่อผู้ติดต่อ	กลุ่มวิชาการขนส่ง
5. อีเมลผู้ติดต่อ	narongdej555@gmail.com
6. คำสำคัญ	ควันดำ
7. รายละเอียด	จำนวนรถที่ตรวจควันดำ
8. วัตถุประสงค์	แผนพัฒนาเศรษฐกิจและสังคมแห่งชาติ,นโยบายรัฐบาล/ข้อสั่งการนายกรัฐมนตรี,พันธกิจหน่วยงาน
9.1 หน่วยความถี่ของการปรับปรุงข้อมูล	ปี
9.2 ค่าความถี่ของการปรับปรุง	1
10. ขอบเขตเชิงภูมิศาสตร์	ไม่มี
11. แหล่งที่มา	สนง.ขนส่งจังหวัดพิษณุโลก
12. รูปแบบการเก็บข้อมูล	XLS,CSV
13. หมวดหมู่ข้อมูลตามธรรมชาติข้อมูล	ข้อมูลสาธารณะ
14. สัญญาอนุญาตให้ใช้ข้อมูล	License not specified
15.เงื่อนไขในการเข้าถึงข้อมูล	
16. ปีข้อมูลที่เริ่มต้นจัดทำ	2564
17. ปีข้อมูลล่าสุดที่เผยแพร่	2564
18. วันที่กำหนดเผยแพร่ข้อมูล	12/31/2564
19. วันที่ปรับปรุงข้อมูลล่าสุด	12/31/2564
20. การจัดจำแนก	ไม่มี
21. หน่วยวัด	คัน
22. หน่วยตัวคูณ	หน่วย
23. วิธีการคำนวณ	
24. มาตรฐานการจัดทำข้อมูล	
25. URL	<a href="https://phitsanulok.gdcatalog.go.th/dataset/0870ccfa-eb3d-45cb-8914-e5e3f6f8ffbd/resource/2943e191-333b-460d-a2aa-86bbbf770a02/download/.xlsx">https://phitsanulok.gdcatalog.go.th/dataset/0870ccfa-eb3d-45cb-8914-e5e3f6f8ffbd/resource/2943e191-333b-460d-a2aa-86bbbf770a02/download/.xlsx</a>
26. ภาษาที่ใช้	ไทย
27. สถิติทางการ	ใช่



รายการข้อมูล	รายละเอียด
1. ประเภท	ข้อมูลสถิติ
2. ชื่อชุดข้อมูล	จำนวนระยะทางที่มีการปรับปรุง/ก่อสร้าง
3. องค์กร	แขวงทางหลวงพิษณุโลก
4. ผู้ติดต่อ	กลุ่มงานสารสนเทศ
5. อีเมลผู้ติดต่อ	sirinutakan.kh@hotmail.com
6. คำสำคัญ	ระยะทาง, ก่อสร้าง
7. รายละเอียด	จำนวนระยะทางที่มีการปรับปรุง/ก่อสร้าง
8. วัตถุประสงค์	แผนพัฒนาเศรษฐกิจและสังคมแห่งชาติ, นโยบายรัฐบาล/ข้อสั่งการนายกรัฐมนตรี, พันธกิจหน่วยงาน
9.1 หน่วยความถี่ของการปรับปรุงข้อมูล	ปี
9.2 ค่าความถี่ของการปรับปรุง	1
10. ขอบเขตเชิงภูมิศาสตร์	ไม่มี
11. แหล่งที่มา	แขวงทางหลวงพิษณุโลก
12. รูปแบบการเก็บข้อมูล	XLS, CSV
13. หมวดหมู่ข้อมูลตามธรรมชาติข้อมูล	ข้อมูลสาธารณะ
14. สัญญาอนุญาตให้ใช้ข้อมูล	License not specified
15. เงื่อนไขในการเข้าถึงข้อมูล	
16. ปีข้อมูลที่เริ่มต้นจัดทำ	2562
17. ปีข้อมูลล่าสุดที่เผยแพร่	2564
18. วันที่กำหนดเผยแพร่ข้อมูล	12/31/2564
19. วันที่ปรับปรุงข้อมูลล่าสุด	12/31/2564
20. การจัดจำแนก	ไม่มี
21. หน่วยวัด	กม.
22. หน่วยตัวคูณ	หน่วย
23. วิธีการคำนวณ	
24. มาตรฐานการจัดทำข้อมูล	
25. URL	<a href="https://phitsanulok.gdcatalog.go.th/dataset/fd32be5b-24b1-40ed-97ae-36cd9cf301b0/resource/ad1cdac8-d9e2-4d6b-b18f-d08781529777/download/-xlsx">https://phitsanulok.gdcatalog.go.th/dataset/fd32be5b-24b1-40ed-97ae-36cd9cf301b0/resource/ad1cdac8-d9e2-4d6b-b18f-d08781529777/download/-xlsx</a>
26. ภาษาที่ใช้	ไทย
27. สถิติทางการ	ใช่

รายการข้อมูล	รายละเอียด
1. ประเภท	ข้อมูลสถิติ
2. ชื่อชุดข้อมูล	จำนวนพื้นที่ไฟไหม้ริมทาง
3. องค์กร	แขวงทางหลวงพิษณุโลก
4. ชื่อผู้ติดต่อ	กลุ่มงานสารสนเทศ
5. อีเมลผู้ติดต่อ	sirinutakan.kh@hotmail.com
6. คำสำคัญ	พื้นที่,จำนวนพื้นที่ไฟไหม้ริมทาง
7. รายละเอียด	จำนวนพื้นที่ไฟไหม้ริมทาง
8. วัตถุประสงค์	แผนพัฒนาเศรษฐกิจและสังคมแห่งชาติ,นโยบายรัฐบาล/ข้อสั่งการนายกรัฐมนตรี,พันธกิจหน่วยงาน
9.1 หน่วยความถี่ของการปรับปรุงข้อมูล	ปี
9.2 ค่าความถี่ของการปรับปรุง	1
10. ขอบเขตเชิงภูมิศาสตร์	ไม่มี
11. แหล่งที่มา	แขวงทางหลวงพิษณุโลก
12. รูปแบบการเก็บข้อมูล	XLS,CSV
13. หมวดหมู่ข้อมูลตามธรรมชาติข้อมูล	ข้อมูลสาธารณะ
14. สัญญาอนุญาตให้ใช้ข้อมูล	License not specified
15.เงื่อนไขในการเข้าถึงข้อมูล	
16. ปีข้อมูลที่เริ่มต้นจัดทำ	2562
17. ปีข้อมูลล่าสุดที่เผยแพร่	2564
18. วันที่กำหนดเผยแพร่ข้อมูล	12/31/2564
19. วันที่ปรับปรุงข้อมูลล่าสุด	12/31/2564
20. การจัดจำแนก	ไม่มี
21. หน่วยวัด	กม.
22. หน่วยตัวคูณ	หน่วย
23. วิธีการคำนวณ	
24. มาตรฐานการจัดทำข้อมูล	
25. URL	<a href="https://phitsanulok.gdcatalog.go.th/dataset/c6e9213e-ccba-4523-a587-4a933ba1d55a/resource/34d28249-e7d8-418d-a10b-330e3255812b/download/.xlsx">https://phitsanulok.gdcatalog.go.th/dataset/c6e9213e-ccba-4523-a587-4a933ba1d55a/resource/34d28249-e7d8-418d-a10b-330e3255812b/download/.xlsx</a>
26. ภาษาที่ใช้	ไทย
27. สถิติทางการ	ใช่

รายการข้อมูล	รายละเอียด
1. ประเภท	ข้อมูลสถิติ
2. ชื่อชุดข้อมูล	จำนวนสวนสาธารณะ
3. องค์กร	สนง.ส่งเสริมการปกครองส่วนท้องถิ่นจังหวัด
4. ผู้ติดต่อ	กลุ่มงานส่งเสริมและพัฒนาท้องถิ่น
5. อีเมลผู้ติดต่อ	plk@dla.go.th
6. คำสำคัญ	สวนสาธารณะ
7. รายละเอียด	จำนวนสวนสาธารณะ
8. วัตถุประสงค์	แผนพัฒนาเศรษฐกิจและสังคมแห่งชาติ,นโยบายรัฐบาล/ข้อสั่งการนายกรัฐมนตรี,พันธกิจหน่วยงาน
9.1 หน่วยความถี่ของการปรับปรุงข้อมูล	ปี
9.2 ค่าความถี่ของการปรับปรุง	1
10. ขอบเขตเชิงภูมิศาสตร์	ไม่มี
11. แหล่งที่มา	สนง.ส่งเสริมการปกครองส่วนท้องถิ่นจังหวัด
12. รูปแบบการเก็บข้อมูล	XLS,CSV
13. หมวดหมู่ข้อมูลตามธรรมชาติข้อมูล	ข้อมูลสาธารณะ
14. สัญญาอนุญาตให้ใช้ข้อมูล	License not specified
15.เงื่อนไขในการเข้าถึงข้อมูล	
16. ปีข้อมูลที่เริ่มต้นจัดทำ	2562
17. ปีข้อมูลล่าสุดที่เผยแพร่	2564
18. วันที่กำหนดเผยแพร่ข้อมูล	12/31/2564
19. วันที่ปรับปรุงข้อมูลล่าสุด	12/31/2564
20. การจัดจำแนก	ไม่มี
21. หน่วยวัด	แห่ง
22. หน่วยตัวคูณ	หน่วย
23. วิธีการคำนวณ	
24. มาตรฐานการจัดทำข้อมูล	
25. URL	<a href="https://phitsanulok.gdcatalog.go.th/dataset/9197858e-6697-47d0-8a62-2d1c942cd44f/resource/e73f8cbe-17a0-4955-858c-969fc918d9d6/download/.xlsx">https://phitsanulok.gdcatalog.go.th/dataset/9197858e-6697-47d0-8a62-2d1c942cd44f/resource/e73f8cbe-17a0-4955-858c-969fc918d9d6/download/.xlsx</a>
26. ภาษาที่ใช้	ไทย
27. สถิติทางการ	ใช่

รายการข้อมูล	รายละเอียด
1. ประเภท	ข้อมูลสถิติ
2. ชื่อชุดข้อมูล	จำนวนคดีจับกุมเกี่ยวกับไฟไหม้
3. องค์กร	ตำรวจภูธรจังหวัด
4. ผู้ติดต่อ	กลุ่มงานยุทธศาสตร์
5. อีเมลผู้ติดต่อ	Mebungproo.manu@gmail.com
6. คำสำคัญ	สวนสาธารณะ
7. รายละเอียด	จำนวนคดีจับกุมเกี่ยวกับไฟไหม้
8. วัตถุประสงค์	แผนพัฒนาเศรษฐกิจและสังคมแห่งชาติ,นโยบายรัฐบาล/ข้อสั่งการนายกรัฐมนตรี,พันธกิจหน่วยงาน
9.1 หน่วยความถี่ของการปรับปรุงข้อมูล	ปี
9.2 ค่าความถี่ของการปรับปรุง	1
10. ขอบเขตเชิงภูมิศาสตร์	ไม่มี
11. แหล่งที่มา	ตำรวจภูธรจังหวัด
12. รูปแบบการเก็บข้อมูล	XLS,CSV
13. หมวดหมู่ข้อมูลตามธรรมชาติข้อมูล	ข้อมูลสาธารณะ
14. สัญญาอนุญาตให้ใช้ข้อมูล	License not specified
15.เงื่อนไขในการเข้าถึงข้อมูล	
16. ปีข้อมูลที่เริ่มต้นจัดทำ	2563
17. ปีข้อมูลล่าสุดที่เผยแพร่	2565
18. วันที่กำหนดเผยแพร่ข้อมูล	12/31/2564
19. วันที่ปรับปรุงข้อมูลล่าสุด	1/8/2565
20. การจัดจำแนก	ไม่มี
21. หน่วยวัด	คดี
22. หน่วยตัวคูณ	หน่วย
23. วิธีการคำนวณ	
24. มาตรฐานการจัดทำข้อมูล	
25. URL	<a href="https://phitsanulok.gdcatalog.go.th/dataset/9996043c-84db-485b-8331-02a53d990339/resource/b98f67b9-ce0d-4e66-88a3-512426fd9951/download/.xlsx">https://phitsanulok.gdcatalog.go.th/dataset/9996043c-84db-485b-8331-02a53d990339/resource/b98f67b9-ce0d-4e66-88a3-512426fd9951/download/.xlsx</a>
26. ภาษาที่ใช้	ไทย
27. สถิติทางการ	ใช่

รายการข้อมูล	รายละเอียด
1. ประเภท	ข้อมูลสถิติ
2. ชื่อชุดข้อมูล	จำนวนคดีจับกุมเกี่ยวกับไฟฟ้า
3. องค์กร	ตำรวจภูธรจังหวัด
4. ผู้ติดต่อ	กลุ่มงานยุทธศาสตร์
5. อีเมลผู้ติดต่อ	Mebungproo.manu@gmail.com
6. คำสำคัญ	สวนสาธารณะ
7. รายละเอียด	จำนวนคดีจับกุมเกี่ยวกับไฟฟ้า
8. วัตถุประสงค์	แผนพัฒนาเศรษฐกิจและสังคมแห่งชาติ,นโยบายรัฐบาล/ข้อสั่งการนายกรัฐมนตรี,พันธกิจหน่วยงาน
9.1 หน่วยความถี่ของการปรับปรุงข้อมูล	ปี
9.2 ค่าความถี่ของการปรับปรุง	1
10. ขอบเขตเชิงภูมิศาสตร์	ไม่มี
11. แหล่งที่มา	ตำรวจภูธรจังหวัด
12. รูปแบบการเก็บข้อมูล	XLS,CSV
13. หมวดหมู่ข้อมูลตามธรรมชาติข้อมูล	ข้อมูลสาธารณะ
14. สัญญาอนุญาตให้ใช้ข้อมูล	License not specified
15.เงื่อนไขในการเข้าถึงข้อมูล	
16. ปีข้อมูลที่เริ่มต้นจัดทำ	2563
17. ปีข้อมูลล่าสุดที่เผยแพร่	2565
18. วันที่กำหนดเผยแพร่ข้อมูล	12/31/2564
19. วันที่ปรับปรุงข้อมูลล่าสุด	1/8/2565
20. การจัดจำแนก	ไม่มี
21. หน่วยวัด	คดี
22. หน่วยตัวคูณ	หน่วย
23. วิธีการคำนวณ	
24. มาตรฐานการจัดทำข้อมูล	
25. URL	<a href="https://phitsanulok.gdcatalog.go.th/dataset/c4ae3f77-3fb9-4b25-bd4a-f12a6c066c83/resource/5a118a83-d623-4944-93a9-d3713677444d/download/.xlsx">https://phitsanulok.gdcatalog.go.th/dataset/c4ae3f77-3fb9-4b25-bd4a-f12a6c066c83/resource/5a118a83-d623-4944-93a9-d3713677444d/download/.xlsx</a>
26. ภาษาที่ใช้	ไทย
27. สถิติทางการ	ใช่

รายการข้อมูล	รายละเอียด
1. ประเภท	ข้อมูลสถิติ
2. ชื่อชุดข้อมูล	จำนวนงบประมาณที่ได้รับจัดสรรในด้านการดูแลป้องกันและแก้ไขปัญหาไฟฟ้าและหมอกควัน
3. องค์กร	สนง.จังหวัดพิษณุโลก
4. ผู้ติดต่อ	กลุ่มงานยุทธศาสตร์และข้อมูลเพื่อการพัฒนาจังหวัด
5. อีเมลผู้ติดต่อ	phitlok2009@hotmail.com
6. คำสำคัญ	งบประมาณ
7. รายละเอียด	จำนวนงบประมาณที่ได้รับจัดสรรในด้านการดูแลป้องกันและแก้ไขปัญหาไฟฟ้าและหมอกควัน
8. วัตถุประสงค์	แผนพัฒนาเศรษฐกิจและสังคมแห่งชาติ,นโยบายรัฐบาล/ข้อสั่งการนายกรัฐมนตรี,พันธกิจหน่วยงาน
9.1 หน่วยความถี่ของการปรับปรุงข้อมูล	ปี
9.2 ค่าความถี่ของการปรับปรุง	1
10. ขอบเขตเชิงภูมิศาสตร์	ไม่มี
11. แหล่งที่มา	สนง.จังหวัดพิษณุโลก
12. รูปแบบการเก็บข้อมูล	XLS,CSV
13. หมายเหตุข้อมูลตามธรรมาภิบาลข้อมูล	ข้อมูลสาธารณะ
14. สัญญาอนุญาตให้ใช้ข้อมูล	License not specified
15.เงื่อนไขในการเข้าถึงข้อมูล	
16. ปีข้อมูล queเริ่มต้นจัดทำ	2563
17. ปีข้อมูลล่าสุดที่เผยแพร่	2565
18. วันที่กำหนดเผยแพร่ข้อมูล	12/31/2564
19. วันที่ปรับปรุงข้อมูลล่าสุด	1/8/2565
20. การจัดจำแนก	ไม่มี
21. หน่วยวัด	บาท
22. หน่วยตัวคูณ	หน่วย
23. วิธีการคำนวณ	
24. มาตรฐานการจัดทำข้อมูล	
25. URL	<a href="https://phitsanulok.gdcatalog.go.th/dataset/97dddf7a-c834-4aaf-a881-61983c31055e/resource/7d635100-d43c-491f-8f49-632140a2f62c/download/.xlsx">https://phitsanulok.gdcatalog.go.th/dataset/97dddf7a-c834-4aaf-a881-61983c31055e/resource/7d635100-d43c-491f-8f49-632140a2f62c/download/.xlsx</a>
26. ภาษาที่ใช้	ไทย
27. สถิติทางการ	ใช่

รายการข้อมูล	รายละเอียด
1. ประเภท	ข้อมูลสถิติ
2. ชื่อชุดข้อมูล	จำนวนเครือข่ายด้านการแก้ไขปัญหไฟป่าและหมอกควัน
3. องค์กร	สนง.ทรัพยากรและธรรมชาติจังหวัดพิษณุโลก
4. ผู้ติดต่อ	ส่วนยุทธศาสตร์
5. อีเมลผู้ติดต่อ	phitsanulok.mnre@gmail.com
6. คำสำคัญ	เครือข่าย,ไฟป่า
7. รายละเอียด	จำนวนเครือข่ายด้านการแก้ไขปัญหไฟป่าและหมอกควัน
8. วัตถุประสงค์	แผนพัฒนาเศรษฐกิจและสังคมแห่งชาติ,นโยบายรัฐบาล/ข้อสั่งการนายกรัฐมนตรี,พันธกิจหน่วยงาน
9.1 หน่วยความถี่ของการปรับปรุงข้อมูล	ปี
9.2 ค่าความถี่ของการปรับปรุง	1
10. ขอบเขตเชิงภูมิศาสตร์	ไม่มี
11. แหล่งที่มา	สนง.ทรัพยากรและธรรมชาติจังหวัดพิษณุโลก
12. รูปแบบการเก็บข้อมูล	XLS,CSV
13. หมวดหมู่ข้อมูลตามธรรมชาติข้อมูล	ข้อมูลสาธารณะ
14. สัญญาอนุญาตให้ใช้ข้อมูล	License not specified
15.เงื่อนไขในการเข้าถึงข้อมูล	
16. ปีข้อมูลที่เริ่มต้นจัดทำ	2563
17. ปีข้อมูลล่าสุดที่เผยแพร่	2565
18. วันที่กำหนดเผยแพร่ข้อมูล	12/31/2564
19. วันที่ปรับปรุงข้อมูลล่าสุด	1/8/2565
20. การจัดจำแนก	ไม่มี
21. หน่วยวัด	คน
22. หน่วยตัวคูณ	หน่วย
23. วิธีการคำนวณ	
24. มาตรฐานการจัดทำข้อมูล	
25. URL	<a href="https://phitsanulok.gdcatalog.go.th/dataset/561c9bb6-4d03-4259-ab3f-fe0d8119d91a/resource/c1680a71-b319-4f19-9648-0ea1246f387f/download/.xlsx">https://phitsanulok.gdcatalog.go.th/dataset/561c9bb6-4d03-4259-ab3f-fe0d8119d91a/resource/c1680a71-b319-4f19-9648-0ea1246f387f/download/.xlsx</a>
26. ภาษาที่ใช้	ไทย
27. สถิติทางการ	ใช่

รายการข้อมูล	รายละเอียด
1. ประเภท	ข้อมูลสถิติ
2. ชื่อชุดข้อมูล	จำนวนฝายชะลอน้ำเพื่อสร้างความชุ่มชื้น
3. องค์กร	สำนักบริหารพื้นที่อนุรักษ์ที่ 11
4. ชื่อผู้ติดต่อ	ส่วนควบคุมและปฏิบัติการไฟป่า
5. อีเมลผู้ติดต่อ	Forestfire.fire11@gmail.com
6. คำสำคัญ	ฝายชะลอน้ำ
7. รายละเอียด	จำนวนฝายชะลอน้ำเพื่อสร้างความชุ่มชื้น
8. วัตถุประสงค์	แผนพัฒนาเศรษฐกิจและสังคมแห่งชาติ,นโยบายรัฐบาล/ข้อสั่งการนายกรัฐมนตรี ,พันธกิจหน่วยงาน
9.1 หน่วยความถี่ของการปรับปรุงข้อมูล	ปี
9.2 ค่าความถี่ของการปรับปรุง	1
10. ขอบเขตเชิงภูมิศาสตร์	ไม่มี
11. แหล่งที่มา	สำนักบริหารพื้นที่อนุรักษ์ที่ 11
12. รูปแบบการเก็บข้อมูล	XLS,CSV
13. หมวดหมู่ข้อมูลตามธรรมชาติข้อมูล	ข้อมูลสาธารณะ
14. สัญญาอนุญาตให้ใช้ข้อมูล	License not specified
15.เงื่อนไขในการเข้าถึงข้อมูล	
16. ปีข้อมูลที่เริ่มต้นจัดทำ	2563
17. ปีข้อมูลล่าสุดที่เผยแพร่	2565
18. วันที่กำหนดเผยแพร่ข้อมูล	12/31/2564
19. วันที่ปรับปรุงข้อมูลล่าสุด	1/8/2565
20. การจัดจำแนก	ไม่มี
21. หน่วยวัด	แห่ง
22. หน่วยตัวคูณ	หน่วย
23. วิธีการคำนวณ	
24. มาตรฐานการจัดทำข้อมูล	
25. URL	<a href="https://phitsanulok.gdcatalog.go.th/dataset/015f8e31-d775-4f03-8dfa-9583c26c5719/resource/1a1a8bdc-5f0f-42ec-a65b-6cb0a16521fa/download/.xlsx">https://phitsanulok.gdcatalog.go.th/dataset/015f8e31-d775-4f03-8dfa-9583c26c5719/resource/1a1a8bdc-5f0f-42ec-a65b-6cb0a16521fa/download/.xlsx</a>
26. ภาษาที่ใช้	ไทย
27. สถิติทางการ	ใช่



รายการข้อมูล	รายละเอียด
1. ประเภท	ข้อมูลสถิติ
2. ชื่อชุดข้อมูล	จำนวนครั้งที่ดับไฟข้างทางหลวง
3. องค์กร	แขวงทางหลวงพิษณุโลก
4. ชื่อผู้ติดต่อ	กลุ่มงานสารสนเทศ
5. อีเมลผู้ติดต่อ	sirinutakan.kh@hotmail.com
6. คำสำคัญ	ไฟ,ข้างทาง
7. รายละเอียด	จำนวนครั้งที่ดับไฟข้างทางหลวง
8. วัตถุประสงค์	แผนพัฒนาเศรษฐกิจและสังคมแห่งชาติ,นโยบายรัฐบาล/ข้อสั่งการนายกรัฐมนตรี,พันธกิจหน่วยงาน
9.1 หน่วยความถี่ของการปรับปรุงข้อมูล	ปี
9.2 ค่าความถี่ของการปรับปรุง	1
10. ขอบเขตเชิงภูมิศาสตร์	ไม่มี
11. แหล่งที่มา	แขวงทางหลวงพิษณุโลก
12. รูปแบบการเก็บข้อมูล	XLS,CSV
13. หมวดหมู่ข้อมูลตามธรรมชาติข้อมูล	ข้อมูลสาธารณะ
14. สัญญาอนุญาตให้ใช้ข้อมูล	License not specified
15.เงื่อนไขในการเข้าถึงข้อมูล	
16. ปีข้อมูลที่เริ่มต้นจัดทำ	2562
17. ปีข้อมูลล่าสุดที่เผยแพร่	2564
18. วันที่กำหนดเผยแพร่ข้อมูล	12/31/2564
19. วันที่ปรับปรุงข้อมูลล่าสุด	12/31/2564
20. การจัดจำแนก	ไม่มี
21. หน่วยวัด	ครั้ง
22. หน่วยตัวคูณ	หน่วย
23. วิธีการคำนวณ	
24. มาตรฐานการจัดทำข้อมูล	
25. URL	<a href="https://phitsanulok.gdcatalog.go.th/dataset/b416b418-9005-4b0e-bc8e-60f498d6ab6c/resource/36d18b43-4fdd-4ae6-9090-cb8072ba9744/download/-.xlsx">https://phitsanulok.gdcatalog.go.th/dataset/b416b418-9005-4b0e-bc8e-60f498d6ab6c/resource/36d18b43-4fdd-4ae6-9090-cb8072ba9744/download/-.xlsx</a>
26. ภาษาที่ใช้	ไทย
27. สถิติทางการ	ใช่

รายการข้อมูล	รายละเอียด
1. ประเภท	ข้อมูลสถิติ
2. ชื่อชุดข้อมูล	จำนวนครั้งในการล้างและทำความสะอาดฝุ่นละอองบนพื้นที่ผิวจราจร
3. องค์กร	แขวงทางหลวงพิษณุโลก
4. ผู้ติดต่อ	กลุ่มงานสารสนเทศ
5. อีเมลผู้ติดต่อ	sirinutakan.kh@hotmail.com
6. คำสำคัญ	ล้าง,ผิวจราจร
7. รายละเอียด	จำนวนครั้งในการล้างและทำความสะอาดฝุ่นละอองบนพื้นที่ผิวจราจร
8. วัตถุประสงค์	แผนพัฒนาเศรษฐกิจและสังคมแห่งชาติ,นโยบายรัฐบาล/ข้อสั่งการนายกรัฐมนตรี,พันธกิจหน่วยงาน
9.1 หน่วยความถี่ของการปรับปรุงข้อมูล	ปี
9.2 ค่าความถี่ของการปรับปรุง	1
10. ขอบเขตเชิงภูมิศาสตร์	ไม่มี
11. แหล่งที่มา	แขวงทางหลวงพิษณุโลก
12. รูปแบบการเก็บข้อมูล	XLS,CSV
13. หมวดหมู่ข้อมูลตามธรรมชาติข้อมูล	ข้อมูลสาธารณะ
14. สัญญาอนุญาตให้ใช้ข้อมูล	License not specified
15.เงื่อนไขในการเข้าถึงข้อมูล	
16. ปีข้อมูลที่เริ่มต้นจัดทำ	2563
17. ปีข้อมูลล่าสุดที่เผยแพร่	2564
18. วันที่กำหนดเผยแพร่ข้อมูล	12/31/2564
19. วันที่ปรับปรุงข้อมูลล่าสุด	12/31/2564
20. การจัดจำแนก	ไม่มี
21. หน่วยวัด	ครั้ง
22. หน่วยตัวคูณ	หน่วย
23. วิธีการคำนวณ	
24. มาตรฐานการจัดทำข้อมูล	
25. URL	<a href="https://phitsanulok.gdcatalog.go.th/dataset/6a14ec42-fe99-4ebd-a8dc-05041b62ce28/resource/739efe18-8c4d-45a2-879a-4af207297cab/download/.xlsx">https://phitsanulok.gdcatalog.go.th/dataset/6a14ec42-fe99-4ebd-a8dc-05041b62ce28/resource/739efe18-8c4d-45a2-879a-4af207297cab/download/.xlsx</a>
26. ภาษาที่ใช้	ไทย
27. สถิติทางการ	ใช่

รายการข้อมูล	รายละเอียด
1. ประเภท	ข้อมูลสถิติ
2. ชื่อชุดข้อมูล	จำนวนชุมชนที่ได้รับการถ่ายทอดองค์ความรู้และสร้างจิตสำนึกด้านการอนุรักษ์ฟื้นฟูทรัพยากรธรรมชาติป่าไม้
3. องค์กร	สนง.ทรัพยากรและธรรมชาติจังหวัดพิษณุโลก
4. ชื่อผู้ติดต่อ	ส่วนยุทธศาสตร์
5. อีเมลผู้ติดต่อ	phitsanulok.mnre@gmail.com
6. คำสำคัญ	จิตสำนึก
7. รายละเอียด	จำนวนชุมชนที่ได้รับการถ่ายทอดองค์ความรู้และสร้างจิตสำนึกด้านการอนุรักษ์ฟื้นฟูทรัพยากรธรรมชาติป่าไม้
8. วัตถุประสงค์	แผนพัฒนาเศรษฐกิจและสังคมแห่งชาติ,นโยบายรัฐบาล/ข้อสั่งการนายกรัฐมนตรี,พันธกิจหน่วยงาน
9.1 หน่วยความถี่ของการปรับปรุงข้อมูล	ปี
9.2 ค่าความถี่ของการปรับปรุง	1
10. ขอบเขตเชิงภูมิศาสตร์	ไม่มี
11. แหล่งที่มา	สนง.ทรัพยากรและธรรมชาติจังหวัดพิษณุโลก
12. รูปแบบการเก็บข้อมูล	XLS,CSV
13. หมายเหตุข้อมูลตามธรรมาภิบาลข้อมูล	ข้อมูลสาธารณะ
14. สัญญาอนุญาตให้ใช้ข้อมูล	License not specified
15.เงื่อนไขในการเข้าถึงข้อมูล	
16. ปีข้อมูลที่เริ่มต้นจัดทำ	2563
17. ปีข้อมูลล่าสุดที่เผยแพร่	2565
18. วันที่กำหนดเผยแพร่ข้อมูล	12/31/2564
19. วันที่ปรับปรุงข้อมูลล่าสุด	1/8/2565
20. การจัดจำแนก	ไม่มี
21. หน่วยวัด	ชุมชน
22. หน่วยตัวคูณ	หน่วย
23. วิธีการคำนวณ	
24. มาตรฐานการจัดทำข้อมูล	
25. URL	<a href="https://phitsanulok.gdcatalog.go.th/dataset/24f6c4b5-eb81-4e1e-8372-dc7b44b2d234/resource/611125f0-b6c9-44ca-9ab1-9b433517ffc4/download/.xlsx">https://phitsanulok.gdcatalog.go.th/dataset/24f6c4b5-eb81-4e1e-8372-dc7b44b2d234/resource/611125f0-b6c9-44ca-9ab1-9b433517ffc4/download/.xlsx</a>
26. ภาษาที่ใช้	ไทย
27. สถิติทางการ	ใช่

รายการข้อมูล	รายละเอียด
1. ประเภท	ข้อมูลสถิติ
2. ชื่อชุดข้อมูล	จำนวนครั้งของการเข้าระบบไฟฟ้า/ไฟที่เกิดจากการเผา
3. องค์กร	สนง.ทรัพยากรและธรรมชาติจังหวัดพิษณุโลก
4. ผู้ติดต่อ	ส่วนยุทธศาสตร์
5. อีเมลผู้ติดต่อ	phitsanulok.mnre@gmail.com
6. คำสำคัญ	ไฟฟ้า,เผาป่า
7. รายละเอียด	จำนวนครั้งของการเข้าระบบไฟฟ้า/ไฟที่เกิดจากการเผา
8. วัตถุประสงค์	แผนพัฒนาเศรษฐกิจและสังคมแห่งชาติ,นโยบายรัฐบาล/ข้อสั่งการนายกรัฐมนตรี,พันธกิจหน่วยงาน
9.1 หน่วยความถี่ของการปรับปรุงข้อมูล	ปี
9.2 ค่าความถี่ของการปรับปรุง	1
10. ขอบเขตเชิงภูมิศาสตร์	ไม่มี
11. แหล่งที่มา	สนง.ทรัพยากรและธรรมชาติจังหวัดพิษณุโลก
12. รูปแบบการเก็บข้อมูล	XLS,CSV
13. หมวดหมู่ข้อมูลตามธรรมชาติข้อมูล	ข้อมูลสาธารณะ
14. สัญญาอนุญาตให้ใช้ข้อมูล	License not specified
15.เงื่อนไขในการเข้าถึงข้อมูล	
16. ปีข้อมูลที่เริ่มต้นจัดทำ	2563
17. ปีข้อมูลล่าสุดที่เผยแพร่	2565
18. วันที่กำหนดเผยแพร่ข้อมูล	12/31/2564
19. วันที่ปรับปรุงข้อมูลล่าสุด	1/8/2565
20. การจัดจำแนก	ไม่มี
21. หน่วยวัด	ครั้ง
22. หน่วยตัวคูณ	หน่วย
23. วิธีการคำนวณ	
24. มาตรฐานการจัดทำข้อมูล	
25. URL	<a href="https://phitsanulok.gdcatalog.go.th/dataset/9d259dea-b918-4733-ade0-f9fc513172cf/resource/c148b7d5-052c-43b1-afbd-24ee270322d1/download/.xlsx">https://phitsanulok.gdcatalog.go.th/dataset/9d259dea-b918-4733-ade0-f9fc513172cf/resource/c148b7d5-052c-43b1-afbd-24ee270322d1/download/.xlsx</a>
26. ภาษาที่ใช้	ไทย
27. สถิติทางการ	ใช่

รายการข้อมูล	รายละเอียด
1. ประเภท	ข้อมูลสถิติ
2. ชื่อชุดข้อมูล	จำนวนครั้งของการดับไฟป่า
3. องค์กร	สำนักบริหารพื้นที่อนุรักษ์ที่ 11
4. ผู้ติดต่อ	ส่วนควบคุมและปฏิบัติการไฟป่า
5. อีเมลผู้ติดต่อ	Forestfire.fire11@gmail.com
6. คำสำคัญ	ดับไฟ
7. รายละเอียด	จำนวนครั้งของการดับไฟป่า
8. วัตถุประสงค์	แผนพัฒนาเศรษฐกิจและสังคมแห่งชาติ,นโยบายรัฐบาล/ข้อสั่งการนายกรัฐมนตรี ,พันธกิจหน่วยงาน
9.1 หน่วยความถี่ของการปรับปรุงข้อมูล	ปี
9.2 ค่าความถี่ของการปรับปรุง	1
10. ขอบเขตเชิงภูมิศาสตร์	ไม่มี
11. แหล่งที่มา	สำนักบริหารพื้นที่อนุรักษ์ที่ 11
12. รูปแบบการเก็บข้อมูล	XLS,CSV
13. หมวดหมู่ข้อมูลตามธรรมชาติข้อมูล	ข้อมูลสาธารณะ
14. สัญญาอนุญาตให้ใช้ข้อมูล	License not specified
15.เงื่อนไขในการเข้าถึงข้อมูล	
16. ปีข้อมูลที่เริ่มต้นจัดทำ	2563
17. ปีข้อมูลล่าสุดที่เผยแพร่	2565
18. วันที่กำหนดเผยแพร่ข้อมูล	12/31/2564
19. วันที่ปรับปรุงข้อมูลล่าสุด	1/8/2565
20. การจัดจำแนก	ไม่มี
21. หน่วยวัด	ครั้ง
22. หน่วยตัวคูณ	หน่วย
23. วิธีการคำนวณ	
24. มาตรฐานการจัดทำข้อมูล	
25. URL	<a href="https://phitsanulok.gdcatalog.go.th/dataset/231d93bd-3a21-4235-a60b-85b6cd6325f7/resource/fd6ef064-780c-4b5c-ade9-e3074de651c8/download/.xlsx">https://phitsanulok.gdcatalog.go.th/dataset/231d93bd-3a21-4235-a60b-85b6cd6325f7/resource/fd6ef064-780c-4b5c-ade9-e3074de651c8/download/.xlsx</a>
26. ภาษาที่ใช้	ไทย
27. สถิติทางการ	ใช่

รายการข้อมูล	รายละเอียด
1. ประเภท	ข้อมูลสถิติ
2. ชื่อชุดข้อมูล	จำนวนครั้งที่มีการเผยแพร่องค์ความรู้และสร้างจิตสำนึก
3. องค์กร	สำนักบริหารพื้นที่อนุรักษ์ที่ 11
4. ผู้ติดต่อ	ส่วนควบคุมและปฏิบัติการไฟป่า
5. อีเมลผู้ติดต่อ	Forestfire.fire11@gmail.com
6. คำสำคัญ	จิตสำนึก
7. รายละเอียด	จำนวนครั้งที่มีการเผยแพร่องค์ความรู้และสร้างจิตสำนึก
8. วัตถุประสงค์	แผนพัฒนาเศรษฐกิจและสังคมแห่งชาติ,นโยบายรัฐบาล/ข้อสั่งการนายกรัฐมนตรี ,พันธกิจหน่วยงาน
9.1 หน่วยความถี่ของการปรับปรุงข้อมูล	ปี
9.2 ค่าความถี่ของการปรับปรุง	1
10. ขอบเขตเชิงภูมิศาสตร์	ไม่มี
11. แหล่งที่มา	สำนักบริหารพื้นที่อนุรักษ์ที่ 11
12. รูปแบบการเก็บข้อมูล	XLS,CSV
13. หมวดหมู่ข้อมูลตามธรรมชาติข้อมูล	ข้อมูลสาธารณะ
14. สัญญาอนุญาตให้ใช้ข้อมูล	License not specified
15.เงื่อนไขในการเข้าถึงข้อมูล	
16. ปีข้อมูลที่เริ่มต้นจัดทำ	2563
17. ปีข้อมูลล่าสุดที่เผยแพร่	2565
18. วันที่กำหนดเผยแพร่ข้อมูล	12/31/2564
19. วันที่ปรับปรุงข้อมูลล่าสุด	1/8/2565
20. การจัดจำแนก	ไม่มี
21. หน่วยวัด	ครั้ง
22. หน่วยตัวคูณ	หน่วย
23. วิธีการคำนวณ	
24. มาตรฐานการจัดทำข้อมูล	
25. URL	<a href="https://phitsanulok.gdcatalog.go.th/dataset/b1e3c3bf-76c6-4698-afe7-e5019b3ef1e5/resource/ffd1c689-b12c-4c2c-9648-fc58fb9bd0d2/download/.xlsx">https://phitsanulok.gdcatalog.go.th/dataset/b1e3c3bf-76c6-4698-afe7-e5019b3ef1e5/resource/ffd1c689-b12c-4c2c-9648-fc58fb9bd0d2/download/.xlsx</a>
26. ภาษาที่ใช้	ไทย
27. สถิติทางการ	ใช่

รายการข้อมูล	รายละเอียด
1. ประเภท	ข้อมูลสถิติ
2. ชื่อชุดข้อมูล	พื้นที่ป่าที่เสียหายและได้รับการฟื้นฟู
3. องค์กร	สำนักบริหารพื้นที่อนุรักษ์ที่ 11
4. ผู้ติดต่อ	ส่วนควบคุมและปฏิบัติการไฟป่า
5. อีเมลผู้ติดต่อ	Forestfire.fire11@gmail.com
6. คำสำคัญ	พื้นที่ป่า,เสียหาย
7. รายละเอียด	พื้นที่ป่าที่เสียหายและได้รับการฟื้นฟู
8. วัตถุประสงค์	แผนพัฒนาเศรษฐกิจและสังคมแห่งชาติ,นโยบายรัฐบาล/ข้อสั่งการนายกรัฐมนตรี ,พันธกิจหน่วยงาน
9.1 หน่วยความถี่ของการปรับปรุงข้อมูล	ปี
9.2 ค่าความถี่ของการปรับปรุง	1
10. ขอบเขตเชิงภูมิศาสตร์	ไม่มี
11. แหล่งที่มา	สำนักบริหารพื้นที่อนุรักษ์ที่ 11
12. รูปแบบการเก็บข้อมูล	XLS,CSV
13. หมวดหมู่ข้อมูลตามธรรมชาติข้อมูล	ข้อมูลสาธารณะ
14. สัญญาอนุญาตให้ใช้ข้อมูล	License not specified
15.เงื่อนไขในการเข้าถึงข้อมูล	
16. ปีข้อมูลที่เริ่มต้นจัดทำ	2563
17. ปีข้อมูลล่าสุดที่เผยแพร่	2565
18. วันที่กำหนดเผยแพร่ข้อมูล	12/31/2564
19. วันที่ปรับปรุงข้อมูลล่าสุด	1/8/2565
20. การจัดจำแนก	ไม่มี
21. หน่วยวัด	แห่ง
22. หน่วยตัวคูณ	หน่วย
23. วิธีการคำนวณ	
24. มาตรฐานการจัดทำข้อมูล	
25. URL	<a href="https://phitsanulok.gdcatalog.go.th/dataset/a9d292c5-802a-4ec1-a00d-d95eb74c3598/resource/59006441-ce5c-4c73-bfd1-91f00a91e88a/download/.xlsx">https://phitsanulok.gdcatalog.go.th/dataset/a9d292c5-802a-4ec1-a00d-d95eb74c3598/resource/59006441-ce5c-4c73-bfd1-91f00a91e88a/download/.xlsx</a>
26. ภาษาที่ใช้	ไทย
27. สถิติทางการ	ใช่

รายการข้อมูล	รายละเอียด
1. ประเภท	ข้อมูลสถิติ
2. ชื่อชุดข้อมูล	จำนวนพื้นที่ป่าที่ปลูกเพิ่ม (ไร่)
3. องค์กร	สำนักบริหารพื้นที่อนุรักษ์ที่ 11
4. ชื่อผู้ติดต่อ	ส่วนควบคุมและปฏิบัติการไฟป่า
5. อีเมลผู้ติดต่อ	Forestfire.fire11@gmail.com
6. คำสำคัญ	พื้นที่ป่า,เสียหาย
7. รายละเอียด	จำนวนพื้นที่ป่าที่ปลูกเพิ่ม (ไร่)
8. วัตถุประสงค์	แผนพัฒนาเศรษฐกิจและสังคมแห่งชาติ,นโยบายรัฐบาล/ข้อสั่งการนายกรัฐมนตรี,พันธกิจหน่วยงาน
9.1 หน่วยความถี่ของการปรับปรุงข้อมูล	ปี
9.2 ค่าความถี่ของการปรับปรุง	1
10. ขอบเขตเชิงภูมิศาสตร์	ไม่มี
11. แหล่งที่มา	สำนักบริหารพื้นที่อนุรักษ์ที่ 11
12. รูปแบบการเก็บข้อมูล	XLS,CSV
13. หมวดหมู่ข้อมูลตามธรรมชาติข้อมูล	ข้อมูลสาธารณะ
14. สัญญาอนุญาตให้ใช้ข้อมูล	License not specified
15.เงื่อนไขในการเข้าถึงข้อมูล	
16. ปีข้อมูลที่เริ่มต้นจัดทำ	2563
17. ปีข้อมูลล่าสุดที่เผยแพร่	2565
18. วันที่กำหนดเผยแพร่ข้อมูล	12/31/2564
19. วันที่ปรับปรุงข้อมูลล่าสุด	1/8/2565
20. การจัดจำแนก	ไม่มี
21. หน่วยวัด	ไร่
22. หน่วยตัวคูณ	หน่วย
23. วิธีการคำนวณ	
24. มาตรฐานการจัดทำข้อมูล	
25. URL	<a href="https://phitsanulok.gdcatalog.go.th/dataset/78aa52db-ba36-4833-aa3e-38b0980f1f6b/resource/6d7bb74c-319d-4bc0-869f-de7fce930a70/download/.xlsx">https://phitsanulok.gdcatalog.go.th/dataset/78aa52db-ba36-4833-aa3e-38b0980f1f6b/resource/6d7bb74c-319d-4bc0-869f-de7fce930a70/download/.xlsx</a>
26. ภาษาที่ใช้	ไทย
27. สถิติทางการ	ใช่