




จังหวัดสมุทรสงคราม

Samut Songkhram Province



สำนักงานสถิติจังหวัดสมุทรสงคราม กระทรวงดิจิทัลเพื่อเศรษฐกิจและสังคม



สมุทรสงคราม

เมืองขอยตลอด ยอดคั้นจี
มีอุทยาน ร.2 แม่กลองไหลผ่าน
นมัสการหลวงพ่อบ้านแหลม



พื้นที่ : 416.707 ตร.กม.
(260,442 ไร่)



เป็นจังหวัดที่มีพื้นที่น้อยที่สุดในประเทศ

เป็นที่ราบลุ่มริมทะเล สภาพดินเป็นดินเหนียวปนทราย แม่น้ำสำคัญของจังหวัด คือ แม่น้ำแม่กลอง ไหลผ่านทั้ง 3 อำเภอ ไปออกทะเลอ่าวไทยที่บริเวณปากแม่น้ำแม่กลอง พื้นที่ชายทะเลมีความยาวประมาณ 23 กม. พื้นที่เกือบทั้งหมดของจังหวัดเป็นที่ราบชายฝั่ง มีลำคลองใหญ่น้อยมากมาย ทั้งคลองธรรมชาติ และคลองขุด เชื่อมต่อเป็นเครือข่ายแยกจากแม่น้ำแม่กลองจนเป็นที่รู้จักกันในนาม

“เวนิสตะวันออกแห่งสุดท้ายของเมืองสยาม”

การปกครอง

- ✿ 3 อำเภอ
- ✿ 36 ตำบล
- ✿ 284 หมู่บ้าน
- ✿ 73,435 บ้าน
- 1 อบจ.
- 1 เทศบาลเมือง
- 8 เทศบาลตำบล
- 26 อบต.

เป้าหมายการพัฒนาจังหวัด

“เมืองแห่งความสุข อาหารปลอดภัย ท่องเที่ยวหลากหลาย ใส่ใจสิ่งแวดล้อม”

ประเด็นการพัฒนาจังหวัด

- ประเด็นการพัฒนาที่ 1** >>>> ส่งเสริมและพัฒนาให้เป็นศูนย์กลางการท่องเที่ยวรูปแบบหลากหลาย และพร้อมรับการเปลี่ยนแปลง
- ประเด็นการพัฒนาที่ 2** >>>> ยกระดับผลิตภัณฑ์โดยใช้อัตลักษณ์ของจังหวัด และส่งเสริมสินค้าเกษตร ประมงปลอดภัย
- ประเด็นการพัฒนาที่ 3** >>>> ยกระดับคุณภาพชีวิตทุกช่วงวัย และพร้อมรับมือโรคอุบัติใหม่
- ประเด็นการพัฒนาที่ 4** >>>> พัฒนาแหล่งน้ำ บริหารจัดการขยะ พัฒนาป่าชายเลน และส่งเสริมพลังงานทดแทน

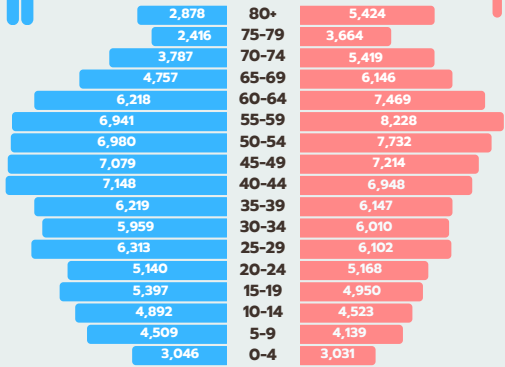
[แผนพัฒนาจังหวัดสมุทรสงคราม พ.ศ. 2566-2570 (ฉบับบททวน ประจำปีงบประมาณ 2567)]



สถานการณ์ด้านสังคม

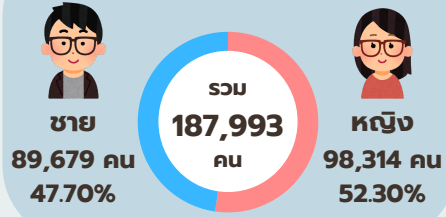
โครงสร้างประชากร

หน่วย : คน

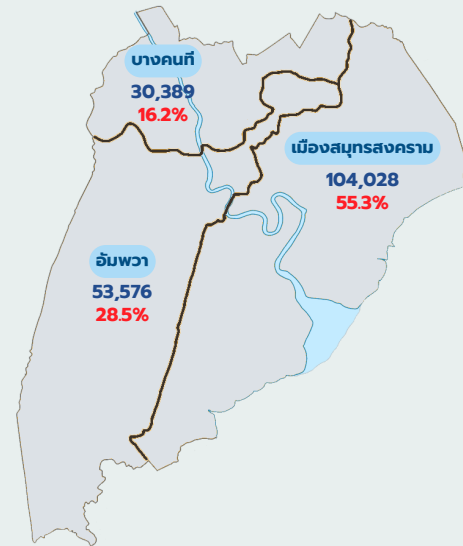
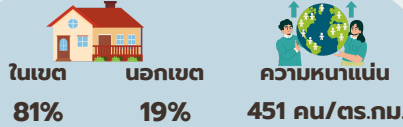


[กรมการปกครอง, 31 ธันวาคม 2566]

ประชากร

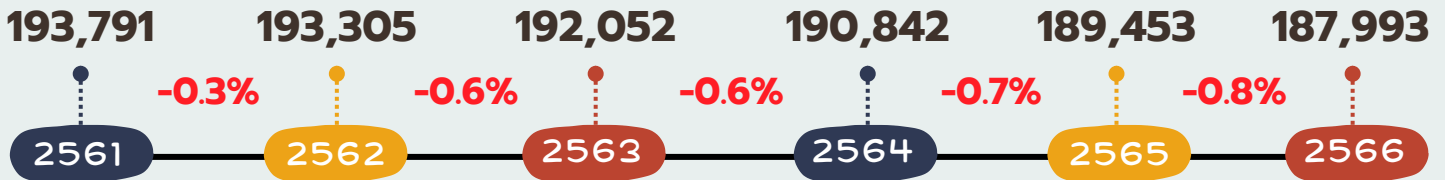


จำนวนประชากรอยู่ลำดับที่ 77 ประเทศ และ 22 ภาคกลาง



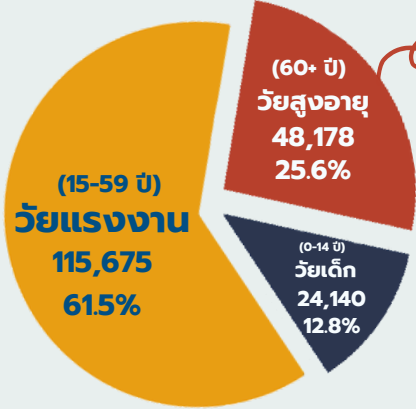
[กรมการปกครอง, 31 ธันวาคม 2566]

แนวโน้มประชากรปี 2561 - 2566



ประชากร

(หน่วย : คน)




วัยต้น 24,590 (13.1%)

วัยกลาง 16,259 (6.2%)

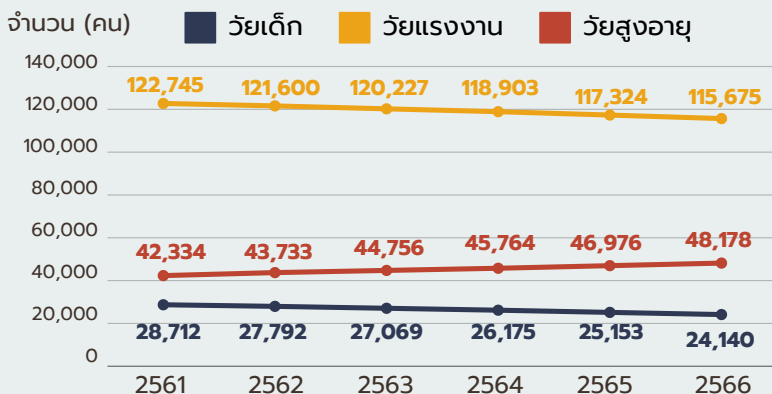
วัยปลาย 7,329 (3.9%)

ผู้สูงอายุ 100 ปีขึ้นไป **110** คน

ผู้สูงอายุที่มีอายุ 100 ปีขึ้นไป ปี 2566



แนวโน้มประชากรวัยเด็ก วัยแรงงาน วัยสูงอายุ ปี 2561 - 2566



แนวโน้มสัดส่วนประชากรวัยสูงอายุ ปี 2562 - 2566

2562 22.6% 2563 23.3% 2564 24.0% 2565 24.8% 2566 25.6%

(หน่วย : คน)



[กรมการปกครอง, 31 ธันวาคม 2566]

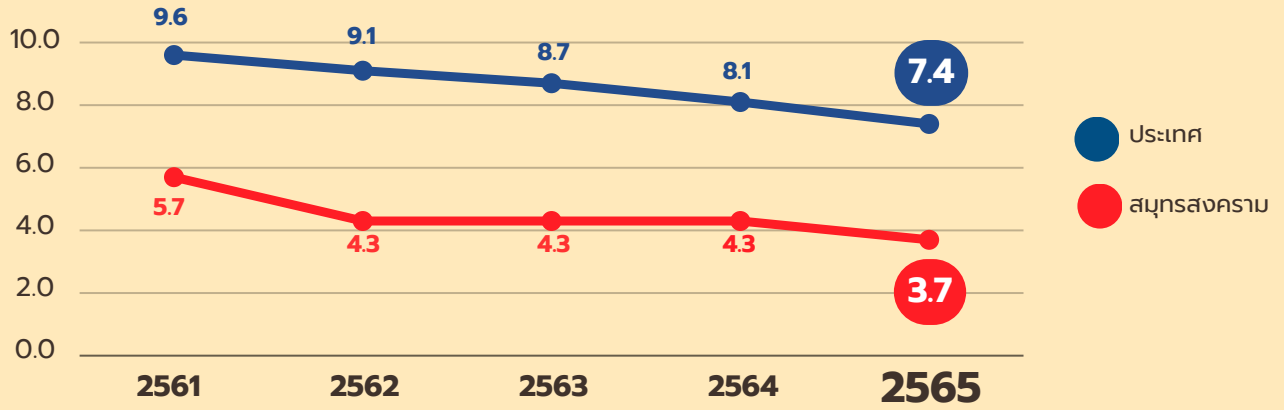
สถานการณ์ด้านสังคม



สาธารณสุข

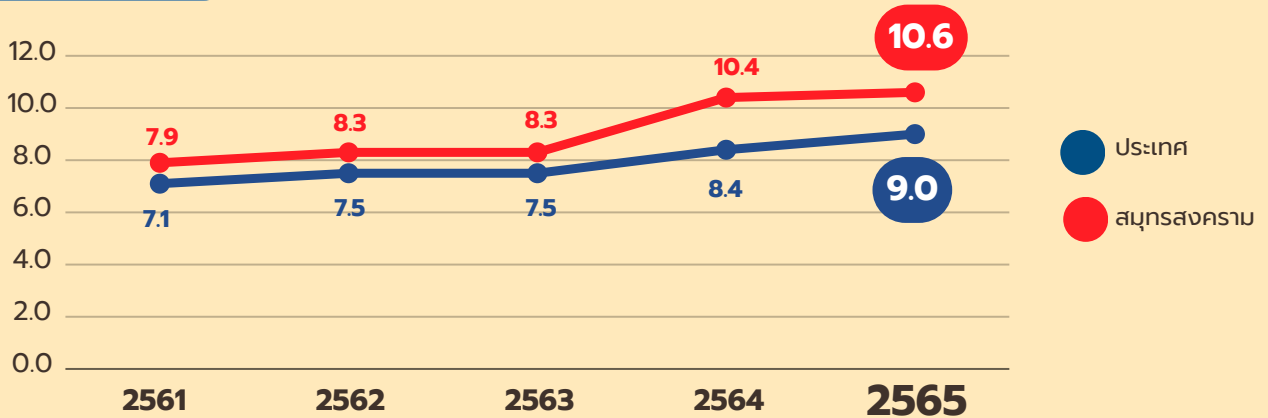
อัตราการเกิดมีชีพ

ต่อประชากร 1,000 คน

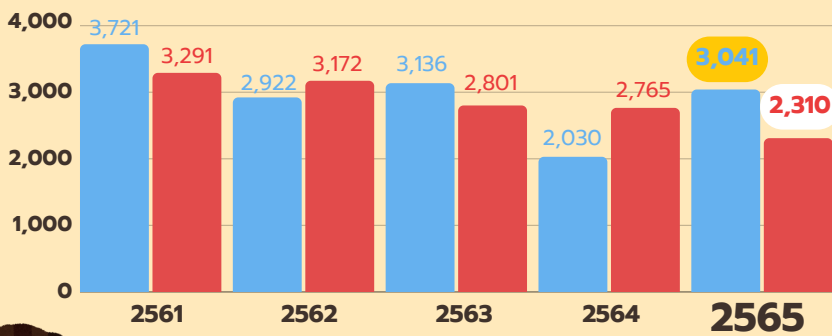


อัตราการตาย

ต่อประชากร 1,000 คน



สัดส่วนประชากรต่อแพทย์



จำนวนแพทย์ ปี 2565

87 คน

ประเทศไทย
สมุทรสงคราม

3 แห่ง



โรงพยาบาลรัฐ

1 แห่ง



โรงพยาบาลเอกชน

39 แห่ง



sw.สต.

5 แห่ง



ศูนย์บริการสาธารณสุข

60 แห่ง



คลินิก

[สำนักงานปลัดกระทรวงสาธารณสุข, 2565]

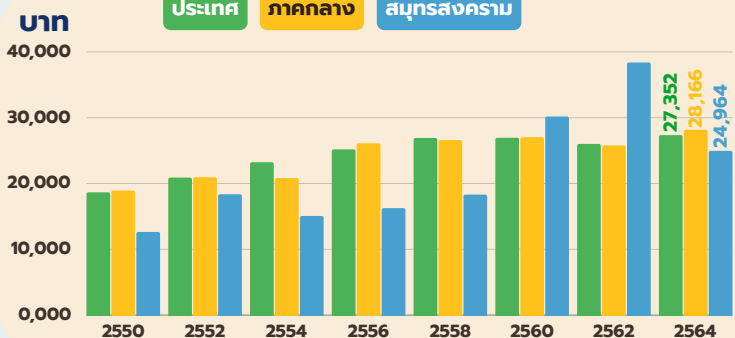


สถานการณ์ด้านสังคม

รายได้/ค่าใช้จ่าย/หนี้สิน

รายได้เฉลี่ยต่อเดือนของครัวเรือน

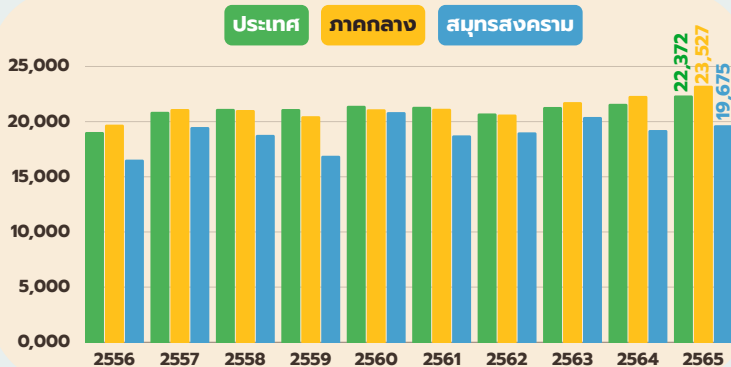
#30 ของประเทศ
#17 ของภาคกลาง



[สำรวจภาวะเศรษฐกิจและสังคมของครัวเรือน พ.ศ. 2564, สำนักงานสถิติแห่งชาติ]

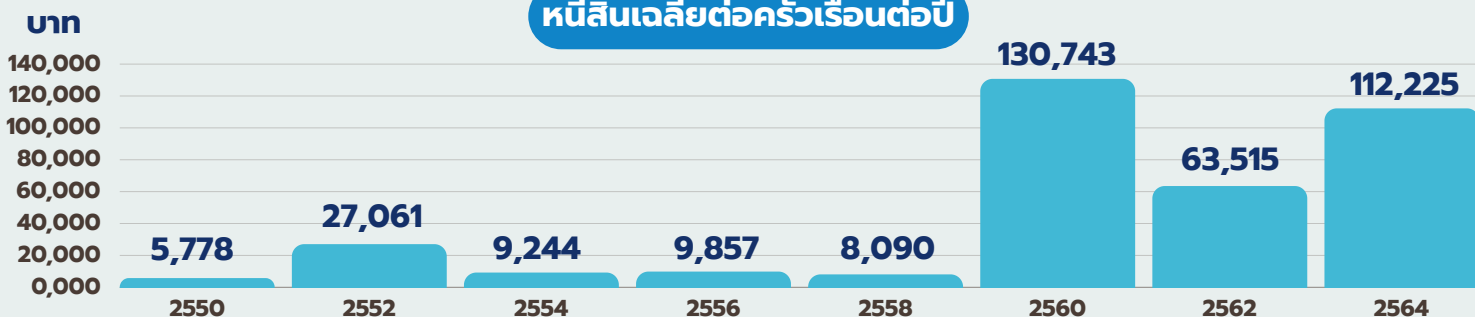
ค่าใช้จ่ายเฉลี่ยต่อเดือนของครัวเรือน

#37 ของประเทศ
#17 ของภาคกลาง

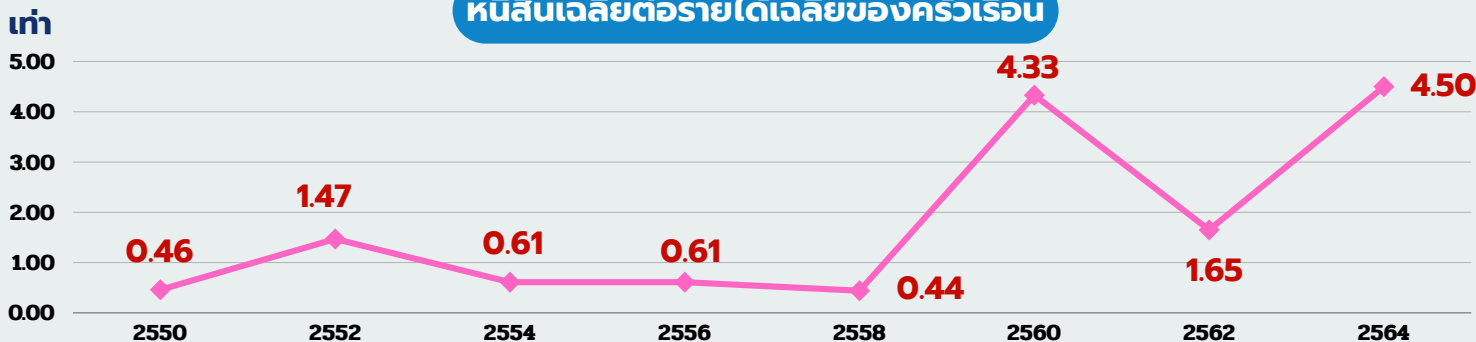


[สำรวจภาวะเศรษฐกิจและสังคมของครัวเรือน พ.ศ. 2565, สำนักงานสถิติแห่งชาติ]

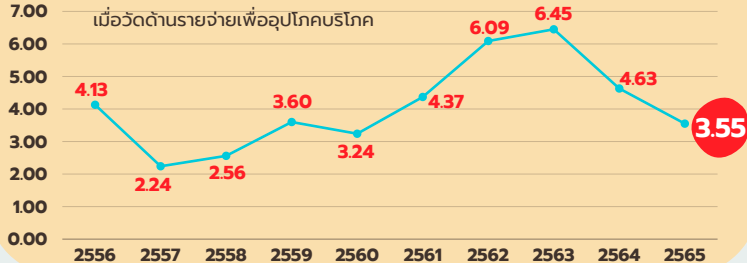
หนี้สินเฉลี่ยต่อครัวเรือนต่อปี



หนี้สินเฉลี่ยต่อรายได้เฉลี่ยของครัวเรือน



ร้อยละ สัดส่วนคนจน



สัดส่วนคนจน

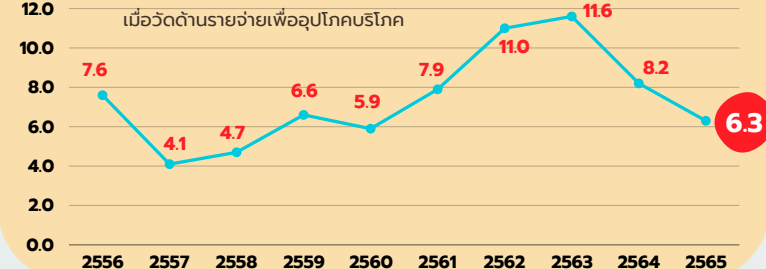
#50 ของประเทศ

#14 ของภาคกลาง

สัดส่วนคนจน
ของประเทศ
5.43%

สัดส่วนคนจน
ของภาคกลาง
2.64%

พันคน จำนวนคนจน



[สำรวจภาวะเศรษฐกิจและสังคมของครัวเรือน พ.ศ. 2565, สำนักงานสถิติแห่งชาติ]



สถานการณ์ด้านสังคม

ปี 2566

ประชากรอายุ 15 ปีขึ้นไป **147,645 คน**

แรงงาน

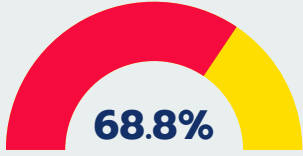
อัตราการว่างงาน **2566**

ประเทศ **1.0**

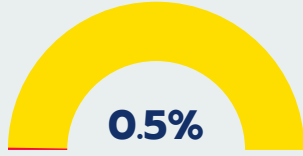
ภาคกลาง **1.0**

สมุทรสงคราม **0.7**

ผู้อยู่กำลังแรงงานรวม **102,312 คน 69.3%**



101,638 คน



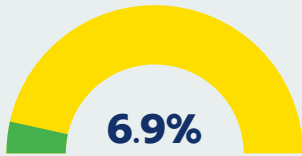
694 คน



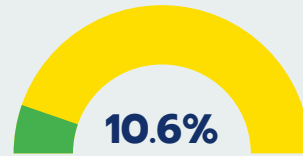
ผู้ไม่อยู่ในกำลังแรงงาน **45,333 คน 30.7%**



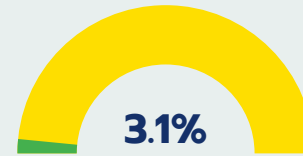
14,965 คน



10,186 คน



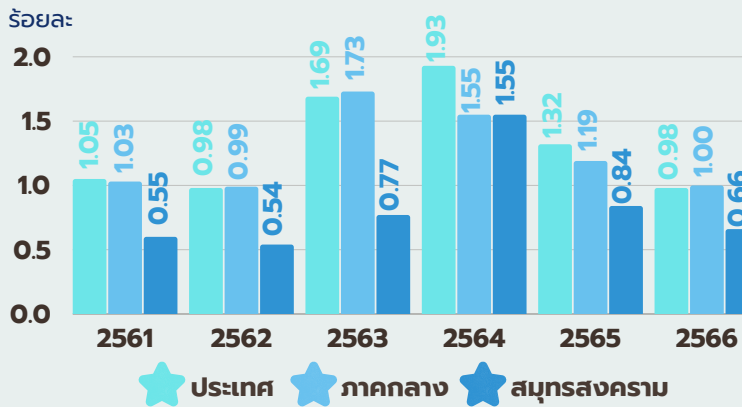
15,648 คน



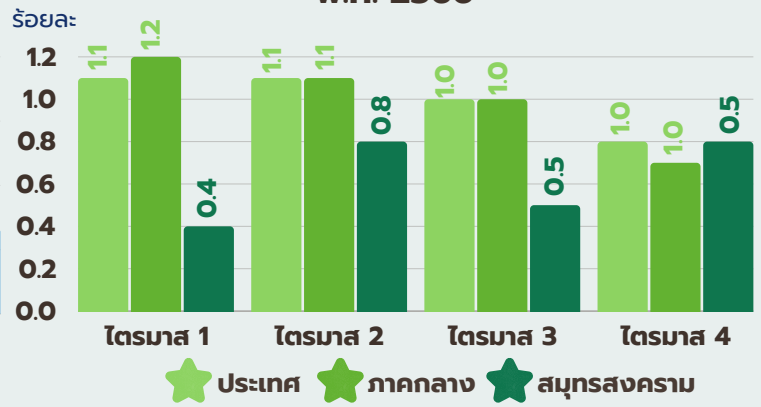
4,534 คน



อัตราการว่างงาน ปี 2561 - 2566



อัตราการว่างงาน ไตรมาสที่ 1 - 4 พ.ศ. 2566



[สำรวจภาวะการทำงานของประชากร พ.ศ. 2566, สำนักงานสถิติแห่งชาติ]

ค่าแรงขั้นต่ำ (หน่วย : บาท)

2555 **240**

2556 **300**

2560 **305**

2561 **318**

2563 **323**

2565 **338**



[กรมสวัสดิการและคุ้มครองแรงงาน กระทรวงแรงงาน, 2565]

สถานการณ์ด้านสังคม

สถานการณ์ด้านยาเสพติด



การพบเห็นปัญหายาเสพติด ในชุมชน/หมู่บ้าน

พบเห็นด้วยตนเอง	2.6%
ไม่พบเห็นแต่ทราบ ว่าในชุมชน/หมู่บ้านมีปัญหาเสพติด	32.8%
ไม่พบเห็นและไม่ทราบ ว่าในชุมชน/หมู่บ้านมีปัญหาเสพติด	64.6%

ประเภทยาเสพติด ที่แพร่ระบาด 5 อันดับแรก

(เฉพาะผู้ที่พบเห็น/ทราบว่าชุมชน/หมู่บ้านมีปัญหาเสพติด)



83.9%
ยาบ้า



26.8%
ยาแก้ไอ
นำมาผสมกับยารักษา
ที่ไม่ใช่เพื่อการรักษา



4.4%
กรามาดอล
(ยาแก้ปวดผสมเครื่องดื่ม
เช่น กาแฟ เหลือง)



1.5%
สารระเหย
เช่น กาว ฯลฯ



1.5%
โปรโคดีล
(ยาแก้แพ้ผสมเครื่องดื่ม)

(ตอบได้มากกว่า 1 คำตอบ)

การซื้อขายยาเสพติด

พบเห็นการซื้อขายยาเสพติดได้ง่าย	1%
ไม่พบเห็นแต่ทราบ ว่าในชุมชน/หมู่บ้านมีปัญหาเสพติด	42.4%
ไม่พบเห็นและไม่ทราบ ว่าในชุมชน/หมู่บ้านมีปัญหาเสพติด	56.6%

ความเดือดร้อนจากยาเสพติด

(เฉพาะผู้ที่พบเห็น/ทราบว่าชุมชน/หมู่บ้านมีปัญหาเสพติด)

ไม่ได้รับ
ความเดือดร้อน

97.5%

ได้รับ
ความเดือดร้อน

2%

ไม่ทราบ/
ไม่แน่ใจ

0.5%



1.5%
แก๊งมอเตอร์ไซด์



0.5%
ส่งเสียงรบกวน

(ตอบได้มากกว่า 1 คำตอบ)

ผู้เสพ/ผู้ติดยาเสพติด

พบเห็นด้วยตนเอง	7.3%
ไม่พบเห็นแต่ทราบ ว่าในชุมชน/หมู่บ้านมีปัญหาเสพติด	82.9%
ไม่พบเห็นและไม่ทราบ ว่าในชุมชน/หมู่บ้านมีปัญหาเสพติด	9.8%

[การสำรวจความคิดเห็นของประชาชน เกี่ยวกับการป้องกัน ปราบปรามและแก้ไขปัญหายาเสพติด พ.ศ. 2566, สำนักงานสถิติแห่งชาติ]

สถานการณ์ด้านความเดือดร้อนและความต้องการของประชาชน

ความเดือดร้อนของประชาชน 5 อันดับแรก

1	ค่าครองชีพสูง	47.7%
2	ผลผลิตทางการเกษตรราคาตกต่ำ	37.7%
3	รายได้ไม่พอกับรายจ่าย	24.8%
4	เศรษฐกิจตกต่ำ	16.8%
5	ปุ๋ยและสารเคมีราคาแพง	10.6%

ความต้องการของประชาชน 5 อันดับแรก

1	แก้ไขปัญหาค่าครองชีพสูง	50.3%
2	ปรับเพิ่ม/ราคาพืชผล ทางการเกษตรราคาตกต่ำ	38.1%
3	จัดหาอาชีพเสริมเพิ่มรายได้	15.2%
4	แก้ไขปัญหาเศรษฐกิจตกต่ำ	14.5%
5	เพิ่มค่าแรงขั้นต่ำ	11.6%

[สำรวจความเดือดร้อนและความต้องการของประชาชน ในหมู่บ้าน/ชุมชน พ.ศ. 2566, สำนักงานสถิติแห่งชาติ]

สถานการณ์ ด้านเศรษฐกิจ



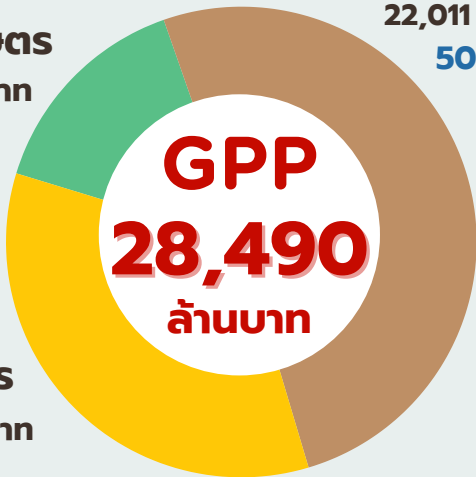
ภาคอุตสาหกรรม
22,011 ล้านบาท
50.7%



ภาคการเกษตร
6,479 ล้านบาท
14.7%



ภาคบริการ
14,893 ล้านบาท
34.3%



GPP
per Capital



160,089
บาท/หัว

ลำดับที่ 21 ของประเทศ

ลำดับที่ 3 ของภาคกลาง

[สำนักงานสภาพัฒนาการเศรษฐกิจและสังคมแห่งชาติ, 2564]


ภาคเกษตร

ผู้ถือครอง
ทางการเกษตร



12,937
ราย

เนื้อที่ถือครอง
ทางการเกษตร



72,676.6
ไร่

เนื้อที่ถือครอง
ทางการเกษตร
เฉลี่ยต่อราย



5.6
ไร่

[โครงการสำมะโนการเกษตร พ.ศ. 2566, สำนักงานสถิติแห่งชาติ]

ภาคอุตสาหกรรม

โรงงานอุตสาหกรรม
ประเทศ

72,699

แห่ง

โรงงานอุตสาหกรรม
สมุทรสงคราม

227

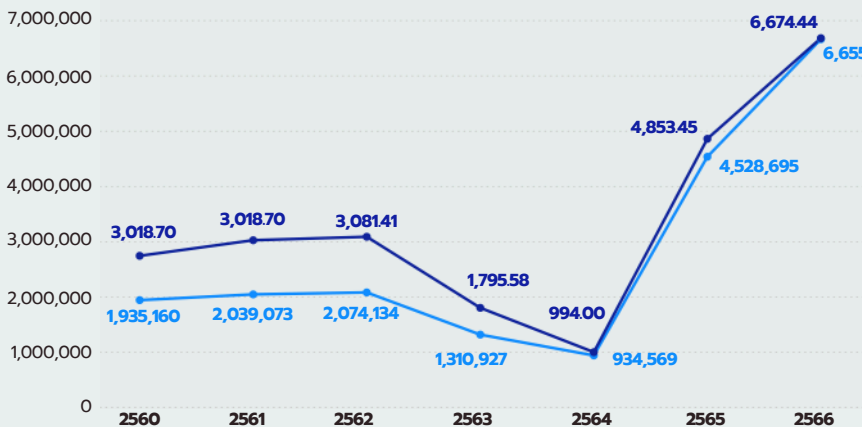
แห่ง

0.3%
ของประเทศ

[กรมโรงงานอุตสาหกรรม, 2566]

ผู้เยี่ยมเยือนและรายได้จากผู้เยี่ยมเยือน

ผู้เยี่ยมเยือน (คน)



รายได้ (ล้านบาท)

ภาคการท่องเที่ยว



ผู้เยี่ยมเยือน
6.6 ล้านคน



รายได้
6,674.44 ล้านบาท



ผู้เข้าพัก
752,784 คน



อัตราการเข้าพัก
ร้อยละ **56.57**

ผู้เยี่ยมเยือนและรายได้จากผู้เยี่ยมเยือนรายเดือน ปี 2566

ผู้เยี่ยมเยือน (คน)




[กรมการท่องเที่ยว, 2566]



สถานการณ์ ด้านเศรษฐกิจ

ข้อมูลสถานประกอบการ

สถานประกอบการธุรกิจทางการค้า
และธุรกิจทางการบริการ



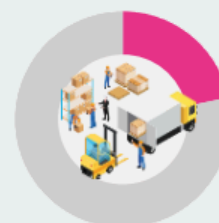
4,987 แห่ง



การบริการ
43.9%



การค้าปลีก
41.0%



การค้าส่ง
15.1%



จำนวน คนทำงาน

(92.4%)

MICRO

1-5 คน

(6.8%)

S

6-30 คน

(0.7%)

M

31-100 คน

(0.1%)

L

> 100 คน

[โครงการสำมะโนธุรกิจและอุตสาหกรรม พ.ศ. 2565, สำนักงานสถิติแห่งชาติ]

สถานการณ์ด้านเศรษฐกิจ

สถานการณ์ด้านการเกษตร



ผู้ถือครองทางการเกษตร

ระดับประเทศ
8.7 ล้านราย

ที่ของตนเอง 12,417 ราย

2556

อัตราการเปลี่ยนแปลง

18.4%

2566

0.15% ของประเทศ

12,937 ราย

โฉนด ออกโดยส.ป.ก.

12,407 ราย 3 ราย

ไม่ได้ออกโดย ส.ป.ก. อื่น ๆ
7 ราย 5 ราย

10,924 ราย

✓ ลงทะเบียนเกษตรกร
5,255 ราย

✗ ไม่ลงทะเบียนเกษตรกร
5,669 ราย

✓ ลงทะเบียนเกษตรกร
11,571 ราย

✗ ไม่ลงทะเบียนเกษตรกร
1,366 ราย

ไม่ใช้ที่ของตนเอง 654 ราย

เช่า ได้ทำฟรี
598 ราย 60 ราย

ผู้ถือครอง รายอำเภอ

#1 อ.อัมพวา
5,093 ราย

#2 อ.เมืองสมุทรสงคราม
3,951 ราย

#3 อ.บางคนที
3,893 ราย



พืชสำคัญ

ผู้ปลูกพืช 11,787 ราย
3 อันดับแรก

#1 มะพร้าว (แก่) 52.8%

#2 มะพร้าวอ่อน 25.0%

#3 ส้มโอ 24.5%



สัตว์สำคัญ

ผู้เลี้ยงสัตว์ 827 ราย
3 อันดับแรก

#1 ไก่พื้นเมือง 31.9%

#2 ไก่ (ไก่ไข่) 30.3%

#3 วัวพื้นเมือง 24.5%



สัตว์น้ำสำคัญ

ผู้เลี้ยงสัตว์ 378 ราย
3 อันดับแรก

#1 ปลาสลิด 56.7%

#2 ปลาบิล 42.5%

#3 ปลาตุก 0.5%

เนื้อที่ถือครองทางการเกษตร

ระดับประเทศ
142.9 ล้านไร่

ที่ของตนเอง 12,417 ราย

2556

อัตราการเปลี่ยนแปลง

-6.0%

2566

โฉนด ออกโดยส.ป.ก.

65,916.7 ไร่ 4.7 ไร่

ไม่ได้ออกโดย ส.ป.ก. อื่น ๆ
35.5 ไร่ 28.8 ไร่

77,381 ไร่

เนื้อที่ถือครองทางการ
เกษตรเฉลี่ยต่อราย
7.1 ไร่



เนื้อที่ถือครองทางการ
เกษตรเฉลี่ยต่อราย
5.6 ไร่

ไม่ใช้ที่ของตนเอง 654 ราย

เช่า ได้ทำฟรี
6,393 ไร่ 297.9 ไร่

ระดับประเทศ 16.32 ไร่

[โครงการสำมะโนการเกษตร พ.ศ. 2566, สำนักงานสถิติแห่งชาติ]



สถานการณ์ด้านสิ่งแวดล้อม

การใช้ที่ดิน

พื้นที่ทั้งหมด (ไร่)

260,442



พื้นที่เกษตรกรรม

137,324

ไร่

52.7%

พื้นที่นอกเกษตรกรรม

104,096

ไร่

40.0%

พื้นที่ป่าไม้

19,022

ไร่

7.3%

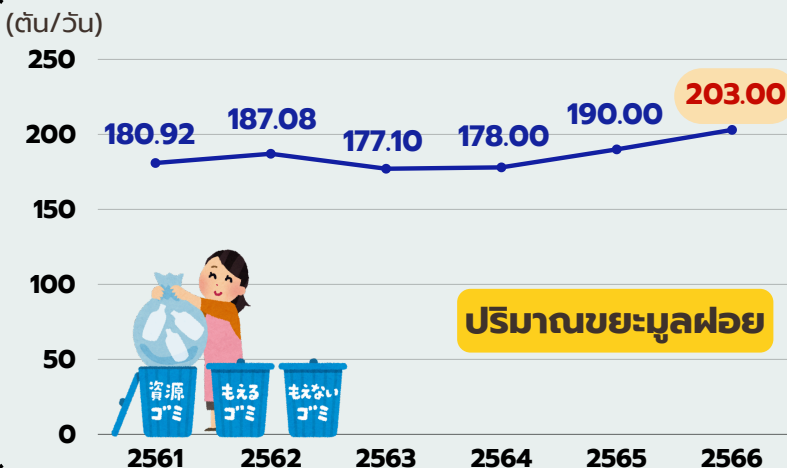
[สำนักงานเศรษฐกิจการเกษตร กระทรวงเกษตรและสหกรณ์, 2564]




ปริมาณขยะมูลฝอย **#75** ของประเทศ
อยู่ลำดับที่ **#20** ภาคกลาง

73,840 ตัน/วัน (ประเทศ)

0.3% ของปริมาณขยะมูลฝอยทั้งประเทศ



ขยะมูลฝอย



น้ำกลับ
ไปใช้ประโยชน์

50

ตัน/วัน

กำจัดถูกต้อง

140

ตัน/วัน

กำจัดไม่ถูกต้อง

13

ตัน/วัน

ขยะมูลฝอยที่เกิดขึ้น

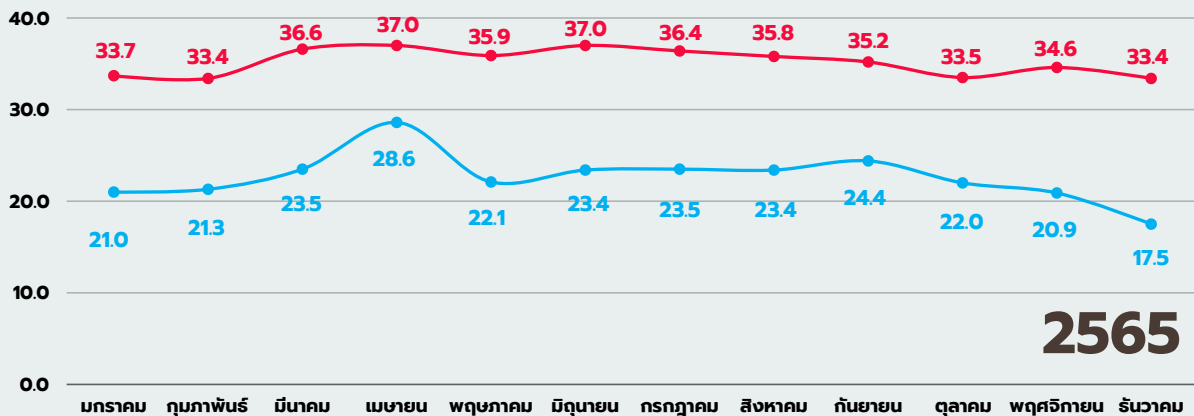
203 ตัน/วัน



[กรมควบคุมมลพิษ, 2566]

อุณหภูมิ

(องศาเซลเซียส)



ทั้งปี

เฉลี่ย 28.5°C

สูงสุด 37.0°C

ต่ำสุด 17.5°C


2565

[สถานีอุตุนิยมวิทยาสมุทรสงคราม, 2565]

สถานการณ์

ด้านเทคโนโลยี

สถานการณ์การรู้เท่าทันสื่อสารสนเทศ และการเข้าใจดิจิทัล



ประเทศ 72.1 | ภาคกลาง 72.3

MIL

การรู้เท่าทันสื่อ และสารสนเทศ

DL

ประเทศ 74.4 | ภาคกลาง 74.4

การเข้าใจสื่อ



606 คน

73.1 | 75.8



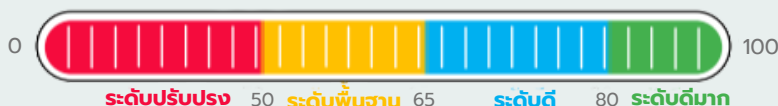
293 คน

72.8 | 75.6



313 คน

73.4 | 76.1



เกิดก่อน พ.ศ. 2508



Baby Boomer

69.3 | 72.5

เกิด พ.ศ. 2508 - 2522



Generation X

73.4 | 76.1

เกิด พ.ศ. 2522 - 2540



Generation Y

76.3 | 78.7

เกิดหลังปี 2540



Generation Z

73.1 | 75.8

สถานการณ์การรู้เท่าทันสื่อสารสนเทศ

คะแนนเฉลี่ย 73.1 ระดับดี



จำแนกตามกลุ่มรายได้



รายได้ต่ำ 72.8 | 75.6



รายได้ต่ำ - ปานกลาง 74.8 | 76.5



รายได้ปานกลาง - สูง 74.3 | 77.7



รายได้สูง 72.2 | 74.8

สถานการณ์การเข้าใจดิจิทัล

คะแนนเฉลี่ย 75.8 ระดับดี



จำแนกตามระดับการศึกษา



อุดมศึกษา 75.7 | 79.5



มัธยมศึกษาตอนปลาย/ปวช. 75.1 | 77.3



มัธยมศึกษาตอนต้น 74.3 | 76.8



ประถมศึกษา 70.7 | 72.8



ต่ำกว่าประถมศึกษา 66.1 | 69.7



ไม่ได้รับการศึกษา 59.2 | 67.3

[การสำรวจข้อมูลสถานการณ์การรู้เท่าทันสื่อสารสนเทศและการเข้าใจดิจิทัลของประเทศไทย พ.ศ. 2566, สำนักงานสถิติแห่งชาติ]



สถานการณ์

ด้านเทคโนโลยี



อุปกรณ์เครื่องมือ เทคโนโลยีสารสนเทศและการสื่อสาร

ครัวเรือนที่มีอุปกรณ์
และเทคโนโลยีสารสนเทศ

2566

สมุทรสงคราม **96.3%**
ภาคกลาง **98.0%**
ประเทศ **96.8%**



Phone



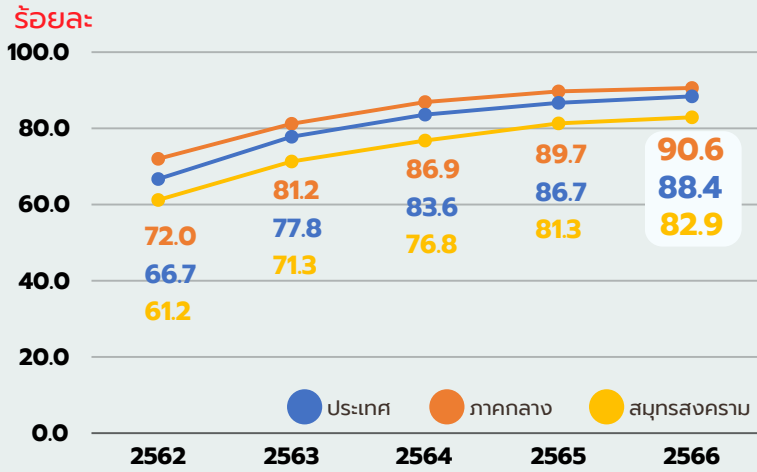
Computer



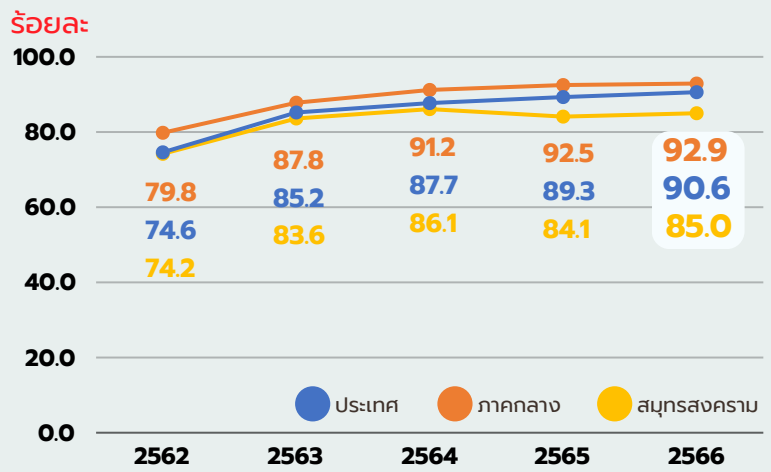
Internet

20.3%
25.6%
22.6%
85.0%
92.9%
90.6%

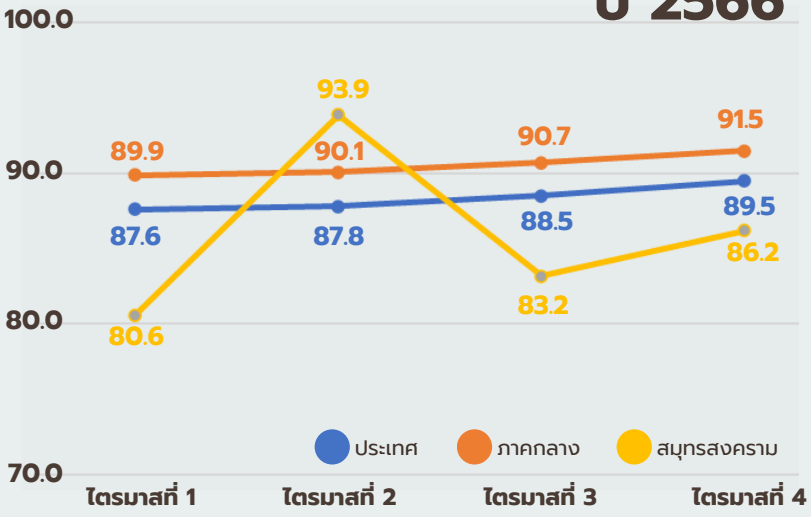
ประชากร 6 ปีขึ้นไปที่มีการใช้อินเทอร์เน็ต



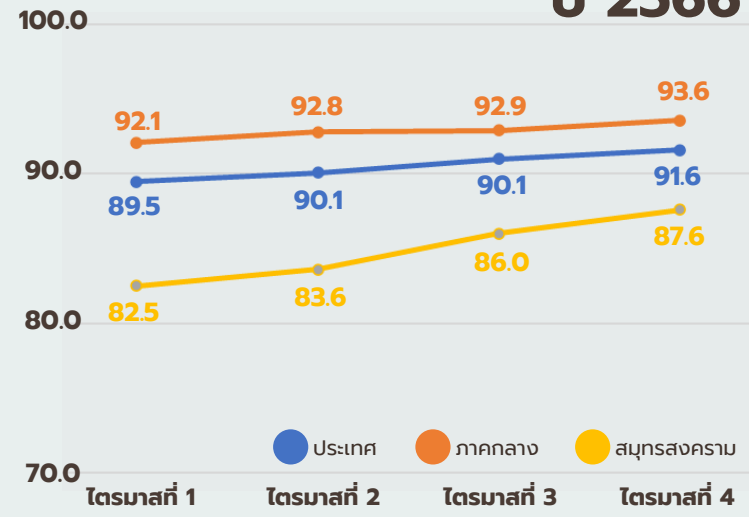
ครัวเรือนที่มีการเชื่อมต่ออินเทอร์เน็ต



ปี 2566



ปี 2566



[การมีการใช้เทคโนโลยีสารสนเทศและการสื่อสารในครัวเรือน พ.ศ. 2566, สำนักงานสถิติแห่งชาติ]



สถานการณ์

ด้านเทคโนโลยี

การขับเคลื่อนการใช้ระบบ e-Document

อปท. 36 แห่ง

ไม่ใช้ e-Document

100%

อปท. ที่รู้ว่ามีผู้ให้บริการ **63.8%**



**จำนวน อปท.
จำแนกตามอำเภอ**



เป้าหมายปี 2567


มี อปท. ใช้งานระบบ e-Document
ครบทั้ง 3 ลักษณะ

- 1 สร้างเอกสารในระบบ
- 2 ลงนามเอกสารในระบบ
- 3 ส่งและเก็บเอกสารในระบบ



10% ของ อปท. ทั้งหมด

4 แห่ง



สถานการณ์

ด้านเทคโนโลยี

ศูนย์ดิจิทัลชุมชน

11
แห่ง



ผู้ดูแลศูนย์ดิจิทัลชุมชน

เป็น อสด. ประจำศูนย์



11 คน

เน็ตประชารัฐ



3 แห่ง

ศูนย์การเรียนรู้ดิจิทัลชุมชน **11** แห่ง

โครงการยกระดับศูนย์การเรียนรู้ไอซีทีชุมชนสู่ศูนย์ดิจิทัลชุมชน **4** แห่ง

(มิถุนายน 2564 - มิถุนายน 2567)

กลุ่มที่ 1

1 แห่ง

กลุ่มที่ 2

3 แห่ง

โครงการพัฒนาระบบนิเวศศูนย์ดิจิทัลชุมชนอย่างยั่งยืน **7** แห่ง

(16 กุมภาพันธ์ 2566 - 21 มกราคม 2571)

- 1 กลุ่มศูนย์ดิจิทัลชุมชนที่คัดเลือกโดย สดช. **4** แห่ง
- 2 กลุ่มศูนย์ดิจิทัลชุมชนโรงเรียนสังกัด สพฐ. ขนาดกลางและขนาดเล็ก **2** แห่ง
- 3 กลุ่มศูนย์ดิจิทัลชุมชนโรงเรียนสังกัด สพฐ. ขนาดใหญ่ **1** แห่ง

สถานการณ์

ด้านเทคโนโลยี

11

แห่ง

ศูนย์ดิจิทัลชุมชน



- 1 ห้องสมุดประชาชน “เฉลิมราชกุมารี” อำเภออัมพวา
- 2 ห้องสมุดประชาชน “เฉลิมราชกุมารี” อำเภอบางคนที
- 3 โรงเรียนสกลวิสุทธิ
- 4 โรงเรียนวัดธรรมสถิตี
- 5 โรงเรียนวัดบางน้อย (แจ่มประชานุกุล)
- 6 โรงเรียนวัดเทพประสิทธิ์คณาวาส (จำบุญรอดขมุทิตศ)
- 7 โรงเรียนเทพสุวรรณชาลวิทยา
- 8 โรงเรียนวัดปากน้ำ (อมรวิมลจันทร์)
- 9 ห้องสมุดประชาชนจังหวัดสมุทรสงคราม
- 10 อาคารศูนย์การเรียนรู้
- 11 กศน. ตำบลวัดประดู่



- 1 หมู่ 7 บ้านบางสะเภา ต.ลาดใหญ่ อ.เมืองสมุทรสงคราม
- 2 หมู่ 1 บ้านคลองคต ต.คลองโคน อ.เมืองสมุทรสงคราม
- 3 หมู่ 3 บ้านต้นลำแพน ต.ยี่สาร อ.อัมพวา



องค์

อาสาสมัครดิจิทัล (อสด.)

51

คน



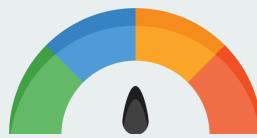
อสด.
ประจำศูนย์ดิจิทัล

11 คน

อสด.
ประจำหมู่บ้าน

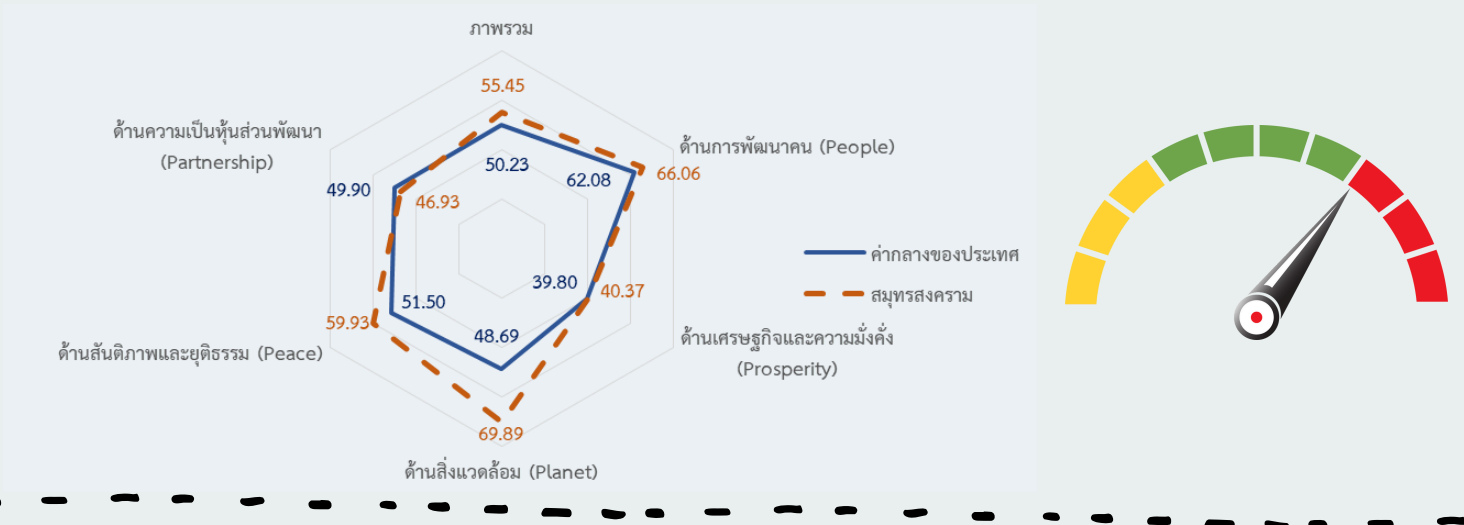
40 คน



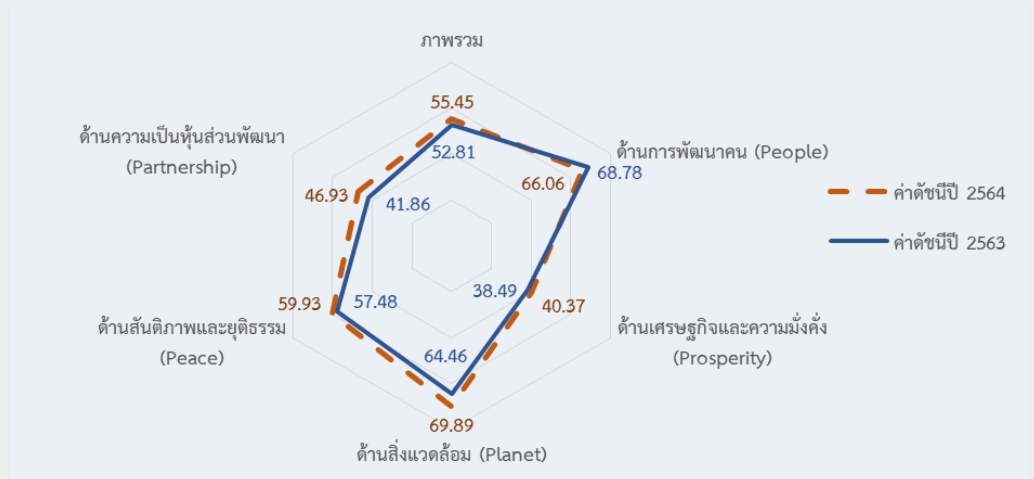


ตัวชี้วัดการพัฒนาจังหวัดสมุทรสงคราม

การเปรียบเทียบค่าดัชนีระหว่างจังหวัดปี 2564



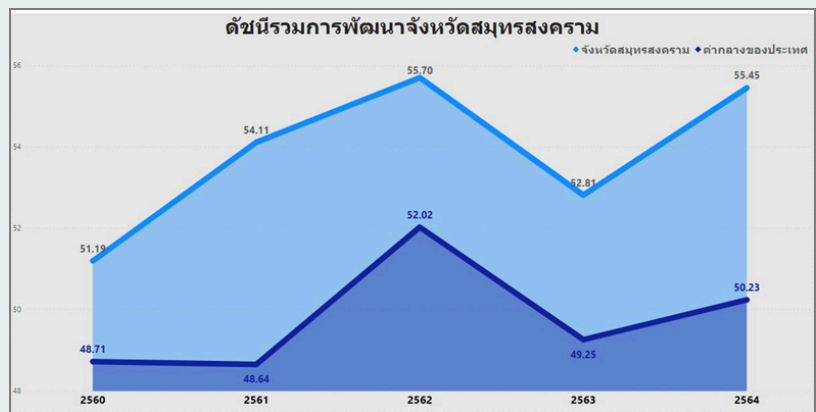
การเปรียบเทียบค่าดัชนีระหว่างปี 2563 และ 2564



การวิเคราะห์ลำดับความสำคัญของมิติการพัฒนาจังหวัด



ตัวชี้วัดการพัฒนาภาพรวมองจังหวัดสมุทรสงคราม เทียบกับค่ากลางประเทศปี 2560 - 2564



[สำนักงานสภาพัฒนาการเศรษฐกิจและสังคมแห่งชาติ, 2566]





SDGs

จังหวัดสมุทรสงคราม

มิติการพัฒนาคน (PEOPLE)



เป้าหมายที่ 1



ปี 2565
สัดส่วนคนยากจน
3.55%



[สำรวจภาวะเศรษฐกิจและสังคมของครัวเรือน พ.ศ. 2565, สำนักงานสถิติแห่งชาติ]

เป้าหมายที่ 3



ปี 2564
อัตราการตายด้วย 5 โรค NCD
ต่อประชากร 100,000 คน



150.79

[ทองโรคไม่ติดต่อ กระทรวงสาธารณสุข, 2564]



ปี 2564
อัตราการสูบบุหรี่ **13.2%**
อัตราการดื่มสุรา **12.6%**

[สำรวจพฤติกรรมด้านสุขภาพของประชากร พ.ศ. 2564, สำนักงานสถิติแห่งชาติ]

เป้าหมายที่ 4



ปี 2566
ร้อยละของคะแนนเฉลี่ย O-NET



	ประถมศึกษาปีที่ 6		มัธยมศึกษาปีที่ 3		มัธยมศึกษาปีที่ 6	
	ประเทศ	สมุทรสงคราม	ประเทศ	สมุทรสงคราม	ประเทศ	สมุทรสงคราม
ภาษาไทย	57.30%	59.78%	50.73%	56.89%	40.78%	51.25%
ภาษาอังกฤษ	37.32%	39.35%	31.76%	35.92%	26.19%	32.10%
คณิตศาสตร์	29.96%	31.02%	25.38%	30.54%	19.96%	28.14%
วิทยาศาสตร์	40.75%	41.64%	29.93%	32.52%	29.09%	33.79%
สังคมศึกษา ศาสนา และวัฒนธรรม	-	-	-	-	33.09%	38.38%

[สถาบันทดสอบทางการศึกษาแห่งชาติ (องค์การมหาชน)]





SDGs

จังหวัดสมุทรสงคราม

มิติเศรษฐกิจและความมั่งคั่ง (PROSPERITY)



เป้าหมายที่ 7



ปี 2563



สัดส่วนปริมาณการใช้ไฟฟ้า ภาคครัวเรือนต่อประชากร

693.58 kw-ชม./คน

[สำนักงานสภาพัฒนาการเศรษฐกิจและสังคมแห่งชาติ, 2563]

เป้าหมายที่ 8



ไตรมาส 3/2566

อัตราการว่างงาน

0.7

ค่าจ้างเฉลี่ยต่อเดือน

353 บาท

[สำรวจภาวะการทำงานของประชากร พ.ศ. 2566, สำนักงานสถิติแห่งชาติ]

เป้าหมายที่ 4



ปี 2564

จำนวนการใช้บริการของผู้ประกันตน

มาตรา 33 และ มาตรา 39

(หน่วย : ราย)



เจ็บป่วย 91,373



ทุพพลภาพ 70



เสียชีวิต 130



คลอดบุตร 840



ชราภาพ 3,045



สงเคราะห์บุตร 3,959



ว่างงาน 596

[สำรวจภาวะการทำงานของประชากร พ.ศ. 2564, สำนักงานสถิติแห่งชาติ]





SDGs

จังหวัดสมุทรสงคราม

มิติสิ่งแวดล้อม (PLANET)



เป้าหมายที่ 6



ปี 2566
อัตราการใช้น้ำ
270.60 ลบ.ม./ราย



[การประปาส่วนภูมิภาค, 2566]

เป้าหมายที่ 12



ปี 2566
ปริมาณขยะมูลฝอย
203 ตันต่อวัน

[กรมควบคุมมลพิษ, 2566]

เป้าหมายที่ 13



ปี 2565
การเกิดอุทกภัย **1** ครั้ง
ประสบภัย **22** ครั้งเรือน
(2 อำเภอ 4 ตำบล 33 หมู่บ้าน/ชุมชน)




[กรมป้องกันและบรรเทาสาธารณภัย, 2565]

เป้าหมายที่ 15



ปี 2565
พื้นที่ป่าไม้
18,533.06 ไร่



[กรมป่าไม้, 2565]



SDGs

จังหวัดสมุทรสงคราม

มิติสันติภาพและยุติธรรม (PEACE)



เป้าหมายที่ 16



คะแนน ITA

2565

2566

90.07%

89.63%

ปี 2566



จำนวนผู้ต้องขังราชทัณฑ์

863

ราย



ชาย
784
ราย



หญิง
79
ราย

[Integrity and Transparency Assessment : ITA
การประเมินคุณธรรมและความโปร่งใส
ในการดำเนินงานของหน่วยงานรัฐ]

[กรมราชทัณฑ์, ณ 31 ธันวาคม 2566]

มิติด้านหุ้นส่วนการพัฒนา (PARTNERSHIP)



เป้าหมายที่ 17



การใช้โทรศัพท์มือถือ

97.3%



การใช้อินเทอร์เน็ต

93.0%

ปี 2566

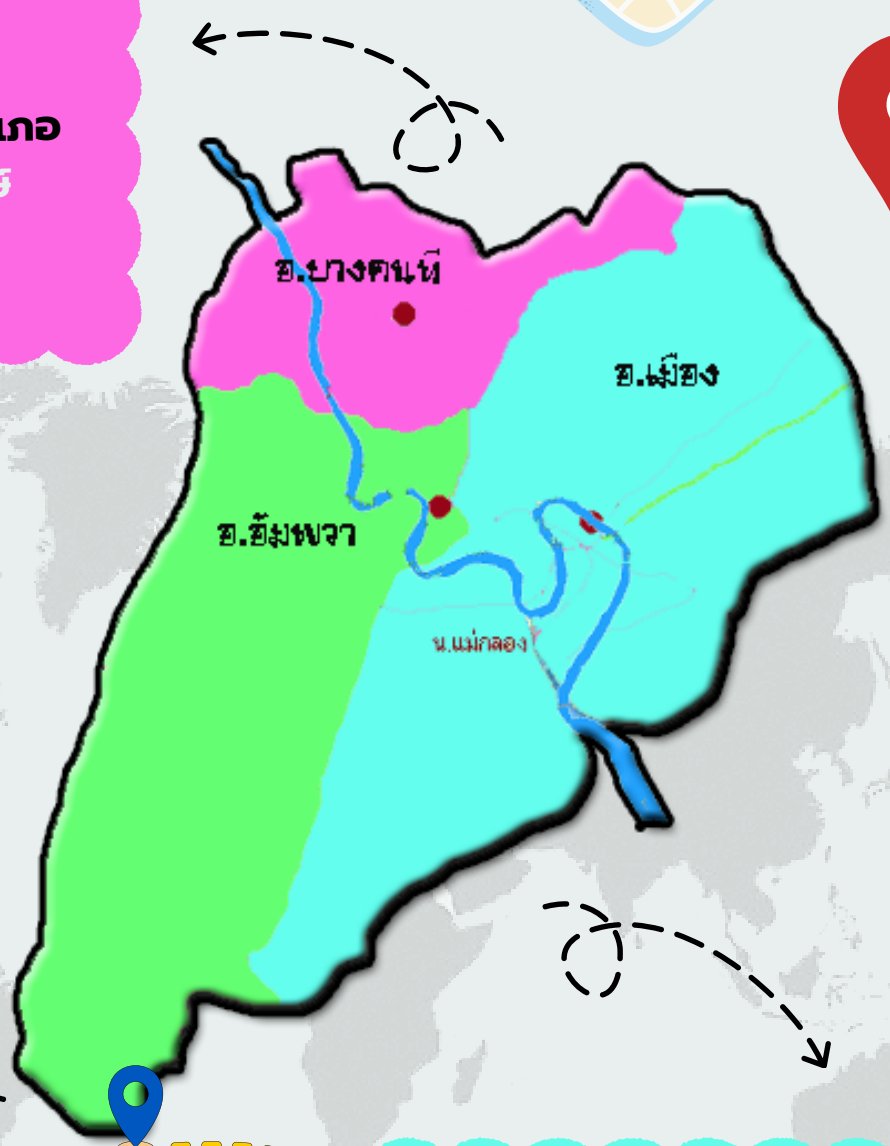
[สำรวจการมีการใช้เทคโนโลยีสารสนเทศและการสื่อสารในครัวเรือน พ.ศ. 2566, สำนักงานสถิติแห่งชาติ]



ผู้ประสานงานรายอำเภอ จังหวัดสมุทรสงคราม



สถิติและดิจิทัลอำเภอ
นางสาวเยาวเรศ ศรีนิล
ผู้ช่วยสถิติและดิจิทัลอำเภอ
นางสาวกนกชล แสงพิทักษ์
นางสาววันดี ทองน้อย
นางสาวสุดารัตน์ เฮงที



สถิติและดิจิทัลอำเภอ
นางสาวประนอม จันทรดี
ผู้ช่วยสถิติและดิจิทัลอำเภอ
นางสาววันเพ็ญ ภูมณีวงษ์
นางสาวจันทร์จิรา เล็กประสิทธิ์
นายนิรันดร์ ทับเพชร
นางสาวดวงหทัย สังข์ทอง

สถิติและดิจิทัลอำเภอ
นางสาวนันทนา สรุประาช
ผู้ช่วยสถิติและดิจิทัลอำเภอ
นางสาวนัยนา ทวารกาล
นางพรพิมล วัฒนประดิษฐ์
นางสาวเสาวลักษณ์ อุทัยพัฒน์ศักดิ์

