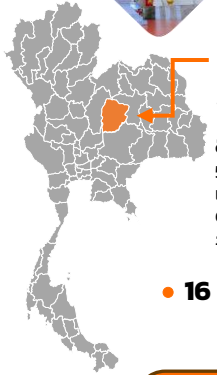





จังหวัดชัยภูมิ

กำเนิดน้ำ สดดีพัฒนาผู้กล้า ปรางค์กู่เป็นสง่า ล้ำค่าพระธาตุชัยภูมิ
สมบูรณ์น้ำเขาสร้อยสดดี เต็มชัชวาลย์ผ้าไหม ดอกกระเจียวงามลือไกล อารยธรรมไทยทราวดี



จังหวัดชัยภูมิ

พื้นที่ : 12,778.30 ตร.กม.

สภาพภูมิประเทศ : โดยทั่วไปประกอบไปด้วยป่าและภูเขา ร้อยละ 50 ของพื้นที่จังหวัด นอกนั้นเป็นที่ราบสูง บริเวณตอนกลางของจังหวัด เป็นพื้นที่ราบ มีพื้นที่ป่าและเทือกเขาตั้งเรียงรายจากทิศตะวันออกสู่ทิศตะวันตก ประกอบด้วยเทือกเขาที่สำคัญ ได้แก่ ภูอีด่าน ภูแลนคา และ ภูพังเหย

[แผนพัฒนาจังหวัดชัยภูมิ พ.ศ. 2566 - 2570]

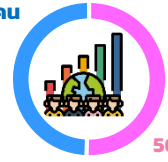
- 16 อำเภอ • 124 ตำบล • 1620 หมู่บ้าน • 25 ชุมชน



549,032 คน
49.31%

ประชากร

1,113,378 คน



564,346 คน
50.69%

[กรมการปกครอง, 31 ธันวาคม 2566]



เป้าหมายการพัฒนาจังหวัด

“เศรษฐกิจก้าวหน้า สังคมและสิ่งแวดล้อม มีคุณภาพอย่างยั่งยืน”

- การสร้างความเข้มแข็งทางเศรษฐกิจฐานรากและแข่งขันได้อย่างยั่งยืน ประชาชนมีรายได้เพิ่มขึ้นและกระจายอย่างเหมาะสม เช่น การส่งเสริมอาชีพและรายได้แก่ประชาชน เพิ่มมูลค่าสินค้าเกษตรและบริการ ส่งเสริมตลาดสินค้าเกษตร และการพัฒนาโครงสร้างพื้นฐานการผลิตและบริการ
- มีแหล่งท่องเที่ยวทางธรรมชาติที่โดดเด่น วัฒนธรรม ประเพณี อาทิเช่น มอหินขาว ทุ่งดอกกระเจียว ป่าหินงาม น้ำตกตาดโตน พระธาตุชัยภูมิ ปรางค์กู่ ลำเนา เขตรักษาพันธุ์สัตว์ป่าภูเขียว (ทุ่งกะมัง) ฯลฯ
- มีทรัพยากรธรรมชาติและสิ่งแวดล้อมที่มีความอุดมสมบูรณ์ เหมาะแก่การเพาะปลูก สามารถทำการเกษตรได้อย่างหลากหลายตลอดทั้งปี
- ประชาชนสามารถดำรงชีวิตอย่างมีคุณภาพ มีงาน และปลอดภัย



สถานการณ์ด้านเศรษฐกิจ

GPP
73,528 ล้านบาท

(อันดับที่ 42 ของประเทศ)
(ประเทศ = 17,378,017 ล้านบาท)
[สศช., 2565]

GPP per Capita

79,864 บาท/คน

(อันดับที่ 70 ของประเทศ)
(ประเทศ = 248,789 ล้านบาท)
[สศช., 2565]

ผลิตภาพแรงงาน

153,941.27 บาท/คน/ปี

(ประเทศ = 118,741 บาท/คน/ปี)
[สศช., 2565]

ภาคเกษตร

GPP ภาคการเกษตร 19,139 ล้านบาท

(ประเทศ = 1,407,848 ล้านบาท)
[สศช., 2565]

ภาคอุตสาหกรรม

จำนวนโรงงานอุตสาหกรรม 350 โรงงาน

(ประเทศ = 73,232 โรงงาน)
[กรมโรงงานอุตสาหกรรม, 2566]

การท่องเที่ยว

- จำนวนผู้เข้าพัก 805,247 คน (ประเทศ = 147,197,756 คน)
- จำนวนผู้เยี่ยมเยือน 1,653,013 คน (ประเทศ = 315,550,167 คน)

[กรมการท่องเที่ยว, 2566]

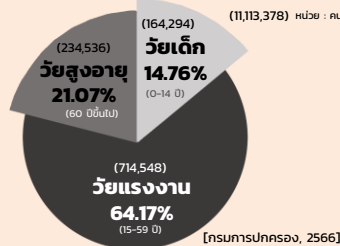
เทคโนโลยี

การใช้อินเทอร์เน็ตของประชาชน 82.2%

(ประเทศ = 87.7%)
[สศช., สํารวจการมีเทคโนโลยีสารสนเทศและการสื่อสารครัวเรือน, Q4/2566]

สถานการณ์ด้านสังคม

โครงสร้างประชากร



อัตราการเกิดมีชีพ 5.91 ต่อประชากรพันคน
(ประเทศ = 8.07 ต่อประชากรพันคน)
[สำนักงานปลัดกระทรวงสาธารณสุข, 2566]

อัตราการว่างงาน 0.09% (439 คน)

(ประเทศ = 0.81% (329,291 คน))
[สศช., สํารวจภาวะการทำงานของประชากร, Q4/2566]

การศึกษา/สาธารณสุข

การศึกษาเฉลี่ย 8.52 ปี

(ประเทศ = 8.80 ปี)
[สศช., 2566]

สัดส่วนประชากรต่อแพทย์ 3,924 คน

(ประเทศ = 2,880 คน)
[สำนักงานปลัดกระทรวงสาธารณสุข, 2566]

ประเพณี

- ประเพณีบุญเดือนหก
- ประเพณีแห่ผ้าคหัด
- ประเพณีบุญกระฐี่
- ประเพณีตีกลอง
- งานบุญเดือนสี่ประเพณีโถกคนเสา

สถานการณ์ด้านทรัพยากรธรรมชาติและสิ่งแวดล้อม

พื้นที่ป่าไม้

2,499,556.75 ไร่

(2.45% ของเนื้อที่ป่าไม้ทั้งประเทศ)
[กรมป่าไม้, 2565]

พื้นที่เกษตรกรรม

- เนื้อที่ถือครองทำการเกษตร 4.03 ล้านไร่
- ผู้ถือครองทำการเกษตร 211,193 ราย

[สศช., สํานักการเกษตร (ตัวเลขเบื้องต้น), 2566]

ชลประทาน

พื้นที่ชลประทาน 202,648 ไร่

(0.79% ของพื้นที่ชลประทานทั้งประเทศ)
[กรมชลประทาน, 2565]

คุณภาพอากาศ

PM2.5 10.14 มก./ลบ.ม.

(เกณฑ์ค่าเฉลี่ย <50 มก./ลบ.ม. ตามกรมควบคุมมลพิษ)
[สำนักงานกองทุนสนับสนุนการสร้างเสริมสุขภาพ (สสส.), 12 มิถุนายน 2567]

ขยะมูลฝอย

ขยะมูลฝอยที่เกิดขึ้น 1,028.00 ตัน/วัน

(0.003% ของปริมาณขยะมูลฝอยทั้งประเทศ)
[กรมควบคุมมลพิษ, 2566]

ประเด็นการพัฒนาที่ควรให้ความสำคัญ

ความยากจน

สัดส่วนคนจน

1.17%

ประเทศ

5.43%

[สศช., 2565]

เกษตรกร

หนี้สินทางการเกษตรเฉลี่ย

161,949 บาท/ปี

ประเทศ

259,991 บาท/ปี

[สศช., สํานักการเกษตร (ตัวเลขเบื้องต้น), 2566]

ที่ดินทำกิน

เนื้อที่ถือครองทำการเกษตรเฉลี่ย

19.10 ไร่/ราย

ประเทศ

16.32 ไร่/ราย

[สศช., สํานักการเกษตร (ตัวเลขเบื้องต้น), 2566]

ยาเสพติด

ประชาชนพบเห็นปัญหายาเสพติด (พบเห็นด้วยตนเอง)

3.8%

ประเทศ

7.5%

[สศช., สํารวจความคิดเห็นของประชาชนฯ, 2566]