

รายงานสถิติจังหวัดพระนครศรีอยุธยา

Phra Nakhon Si Ayutthaya Provincial Statistical Report



สำนักงานสถิติแห่งชาติ

สำนักงานสถิติจังหวัดพระนครศรีอยุธยา

Phra Nakhon Si Ayutthaya Provincial Statistical Office

สำนักงานสถิติแห่งชาติ

National Statistical Office

2567
2024

รายงานสถิติจังหวัดพระนครศรีอยุธยา พ.ศ. 2567

Phra Nakhon Si Ayutthaya Provincial Statistical Report : 2024

สำนักงานสถิติจังหวัดพระนครศรีอยุธยา

Phra Nakhon Si Ayutthaya Provincial Statistical Office



สำนักงานสถิติแห่งชาติ

กระทรวงดิจิทัลเพื่อเศรษฐกิจและสังคม

National Statistical Office

Ministry of Digital Economy and Society

หน่วยงานเจ้าของเรื่อง

สำนักงานสถิติจังหวัดพระนครศรีอยุธยา
 ศูนย์ราชการจังหวัดพระนครศรีอยุธยา
 ถนนสายเอเชีย ตำบลคลองสวนพูลู
 อำเภอพระนครศรีอยุธยา
 จังหวัดพระนครศรีอยุธยา 13000
 โทร 0 3533 6584-5
 โทรสาร 0 3533 6584-5
 ไปรษณีย์อิเล็กทรอนิกส์: saraban_ayuttaya@nso.mail.go.th

Division-in-Charge

Phra NaKhon Si Ayutthaya Provincial
 Statistical Office
 City Hall Sayasia R.d.,
 Phra Nakhon Si Ayutthaya 13000,
 THAILAND
 Tel. +66 (0) 3533 6584-5
 Fax: +66 (0) 3533 6584-5
 E-mail: saraban_ayuttaya@nso.mail.go.th

หน่วยงานที่เผยแพร่

กองสถิติพยากรณ์
 สำนักงานสถิติแห่งชาติ
 ศูนย์ราชการเฉลิมพระเกียรติ ๘๐ พรรษาฯ
 อาคารรัฐประศาสนภักดี ชั้น 2
 ถนนแจ้งวัฒนะ เขตหลักสี่ กทม. 10210
 โทร 0 2141 7497
 โทรสาร 0 2143 8132
 ไปรษณีย์อิเล็กทรอนิกส์: binfopub@nso.go.th

Distributed by

Statistical Forecasting Division,
 National Statistical Office,
 The Government Complex
 Commemorating His Majesty the King's
 80th birthday Anniversary,
 Ratthaprasasanabhakti Building, 2nd Floor.
 Chaeng watthana Rd., Laksi,
 Bangkok 10210, THAILAND
 Tel. +66 (0) 2141 7497
 Fax: +66 (0) 2143 8132
 E-mail: binfopub@nso.go.th
<http://www.nso.go.th>

ปีที่จัดพิมพ์ 2568
 จัดพิมพ์โดย สำนักงานสถิติจังหวัดพระนครศรีอยุธยา

Published 2025
Printed by Phra NaKhon Si Ayutthaya Provincial
 Statistical Office

คำนำ

จากวิสัยทัศน์ของสำนักงานสถิติแห่งชาติที่ว่า “เป็นองค์กรหลักของชาติในการบริหารจัดการระบบสถิติเพื่อการพัฒนาประเทศ” และพันธกิจในการให้บริการข้อมูลสถิติและสารสนเทศ แก่ผู้ใช้บริการทุกภาคส่วน สำนักงานสถิติจังหวัดพระนครศรีอยุธยา ซึ่งเป็นหน่วยงานหลักด้านสถิติของจังหวัด จึงได้จัดทำรายงานสถิติจังหวัดขึ้น โดยมีวัตถุประสงค์เพื่อรวบรวมและนำเสนอข้อมูลสถิติพื้นฐานด้านเศรษฐกิจ สังคม และสิ่งแวดล้อม พร้อมทั้งตัวชี้วัดต่าง ๆ ของจังหวัด ที่ได้รวบรวมจากผลสำมะโนและการสำรวจตัวอย่างของสำนักงานสถิติแห่งชาติ และจากหน่วยงานสถิติอื่น ๆ เพื่อเผยแพร่แก่หน่วยงานภาครัฐ ภาคเอกชน สถาบันการศึกษา และประชาชนทั่วไปนำข้อมูลสถิติไปใช้ในการกำหนด นโยบาย วางแผน ตัดสินใจ และอ้างอิงต่าง ๆ

สำหรับรายงานสถิติจังหวัดพระนครศรีอยุธยา พ.ศ. 2567 ฉบับนี้ เนื้อหาประกอบด้วย 2 ส่วน ดังนี้ **ส่วนที่หนึ่ง** เป็นการนำเสนอสรุปข้อมูลเกี่ยวกับจังหวัดพระนครศรีอยุธยา แผนที่จังหวัด และข้อมูลสถิติที่น่าสนใจโดยนำเสนอในรูปแบบอินโฟกราฟฟิก **ส่วนที่สอง** เป็นการนำเสนอข้อมูลสถิติในรูปแบบของตารางและตัวชี้วัดที่สำคัญของจังหวัด เพื่อให้ผู้ใช้มีข้อมูลสถิติที่ครบถ้วน สะดวกในการนำไปใช้ โดยได้นำเสนอตามสาขาสถิติ คือ สถิติประชากรศาสตร์ ประชากร และเคหะ สถิติแรงงาน สถิติการศึกษา สถิติศาสนา ศิลปะ วัฒนธรรม สถิติสุขภาพ สถิติสวัสดิการสังคม สถิติหญิงและชาย สถิติรายได้และรายจ่ายของครัวเรือน สถิติยุติธรรม ความมั่นคง การเมือง และการปกครอง สถิติบัญชีประชาชาติ สถิติเกษตรและประมง สถิติอุตสาหกรรม สถิติพลังงาน สถิติการค้าและราคา สถิติการขนส่งและโลจิสติกส์ สถิติเทคโนโลยีสารสนเทศ และการสื่อสาร สถิติการท่องเที่ยวและกีฬา สถิติการเงิน การธนาคาร และการประกันภัย สถิติการคลัง และสถิติทรัพยากรธรรมชาติและสิ่งแวดล้อม ทั้งนี้ข้อมูลสถิติที่นำเสนอได้ระบุแหล่งที่มาของข้อมูลไว้ท้ายตารางสถิติทุกตารางเพื่อให้ผู้ใช้ข้อมูลสามารถสืบค้น หารายละเอียดเชิงลึกเพิ่มเติมได้อย่างสะดวกมากขึ้น

สำนักงานสถิติจังหวัดพระนครศรีอยุธยา ขอขอบคุณส่วนราชการ และรัฐวิสาหกิจ ที่ให้ความอนุเคราะห์ข้อมูลเพื่อนำมาจัดทำรายงานสถิติจังหวัดไว้ ณ ที่นี้ และยินดีรับคำแนะนำ ข้อคิดเห็นจากผู้ใช้อข้อมูลสถิติ ซึ่งจะเป็นประโยชน์อย่างยิ่งในการพัฒนาและปรับปรุงรายงานฉบับต่อไป ทั้งนี้หากสนใจข้อมูลของจังหวัดเพิ่มเติม สามารถเข้าไปค้นหาได้ที่ <http://www.nso.go.th> หรือศูนย์ข้อมูลสถิติจังหวัด <http://service.nso.go.th/nso/web/contact/contact04.html>

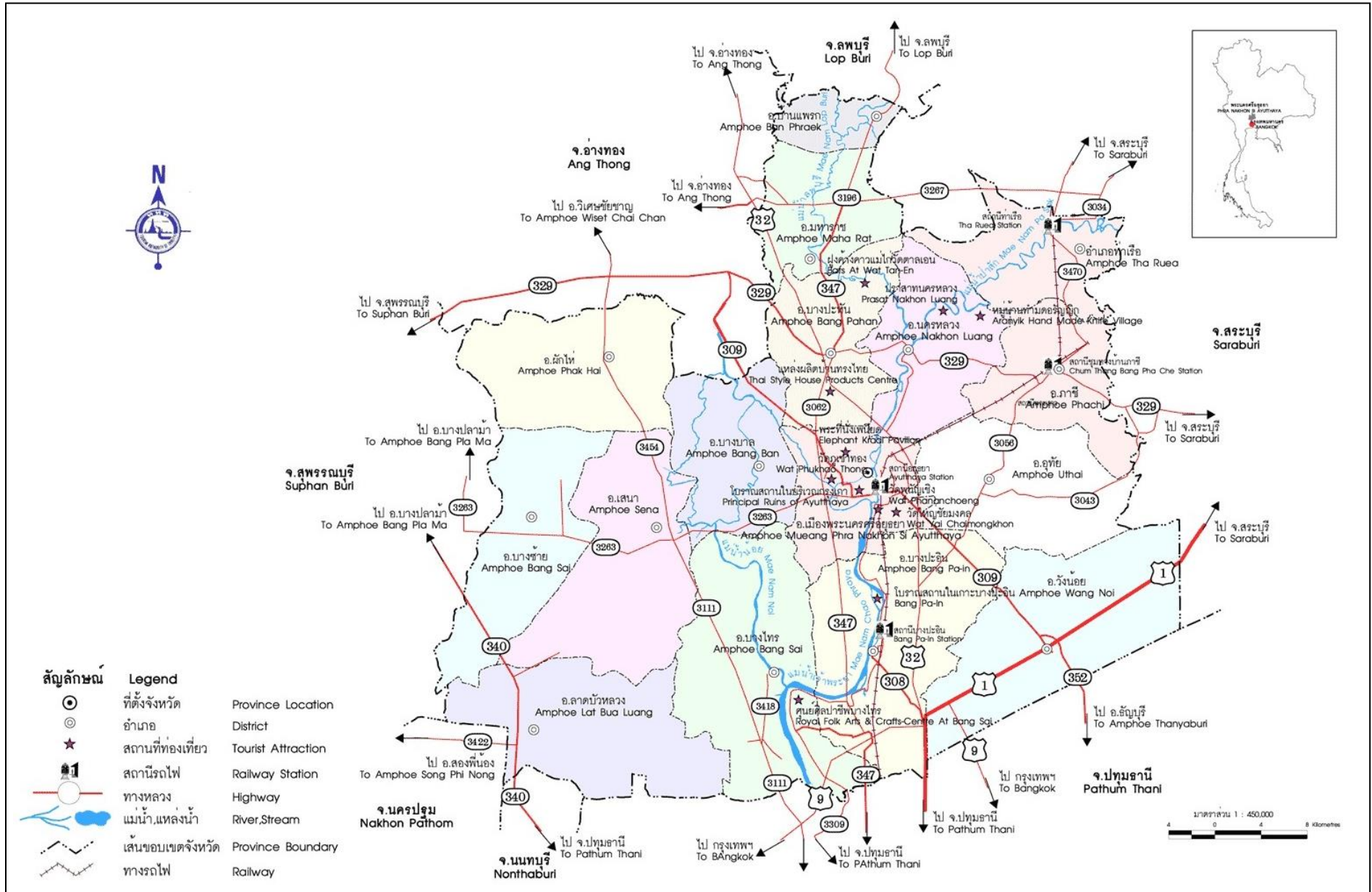
Preface

As a vision is SMART Statistical Center for Decision Making, the National Statistical Office has been carrying out the mission in provide statistical and information service to all users. The Phra Nakhon Si Ayutthaya Provincial Statistical Office, acting as a core agency of the local statistical office, has therefore, produced provincial statistical report. This report presents basic statistical data, concerning economic, social and environmental aspects, including the provincial indicators. Those statistics were from both censuses and surveys conducted by NSO as well as from other statistical units of Line Ministries. These statistical data could be used to guide policy planning, decision making and references purposes.

The Phra Nakhon Si Ayutthaya Provincial Statistical Report 2023 consists of; **Part 1:** Presentation of an overview of Phra Nakhon Si Ayutthaya, on basic information, its map and statistical data in the form of Infographic. **Part 2:** Presentation of statistical data and some major indicators, in the form of statistical tables, which enable users to use complete data in timely manner. The presentation has been classified based on statistical sectors namely: Demographic, Population and Housing Statistics, Labour Statistics, Education Statistics, Religion Art and Culture Statistics, Health Statistics, Social Security Statistics, Gender Statistics, Household Income and Expenditure Statistics, Justice, Security, Political and Public Administration Statistics, National Accounts, Agricultural and Fishery Statistics, Industrial Statistics, Energy Statistics, Trade and Price Statistics, Transport and Logistics Statistics, Information Communication and Technology Statistics, Tourism and Sports Statistics, Finance, Banking and Insurance Statistics, Fiscal Statistics and Natural Resources and Environment Statistics. Sources of data presented have been provided under all statistical tables to enable users to seek additional information.

The Phra Nakhon Si Ayutthaya Provincial Statistical Office would like to express our sincere gratitude to all government agencies and state enterprises for the kind support in providing statistical data for this report. Any suggestions and comments are welcomed and would be taken into account so as to improve our next report. For further information, please visit our website at <http://www.nso.go.th> or Provincial Statistical Data Center at <http://service.nso.go.th/nso/web/contact/contact04.html>

แผนที่จังหวัดพระนครศรีอยุธยา PHRA NAKHON SI AYUTTHAYA MAP



จังหวัดพระนครศรีอยุธยา

ความเป็นมา

จังหวัดพระนครศรีอยุธยา เป็นอดีตราชธานีของไทยมีหลักฐานของการเป็นเมืองในลุ่มแม่น้ำเจ้าพระยา ตั้งแต่ประมาณพุทธศตวรรษที่ 16 - 18 โดยมีร่องรอยของที่ตั้งเมือง โบราณสถาน โบราณวัตถุ และเรื่องราวเหตุการณ์ในลักษณะตำนานพงศาวดาร ไปจนถึงหลักศิลาจารึก ซึ่งถือว่าเป็นหลักฐานร่วมสมัยที่ใกล้เคียงเหตุการณ์มากที่สุด ซึ่งเมืองอโยธยาหรืออโยธยาศรีรามเทพนคร หรือเมืองพระราม มีที่ตั้งอยู่บริเวณด้านตะวันออกของเกาะเมืองอยุธยา มีบ้านเมืองที่มีความเจริญทางการเมือง การปกครอง และมีวัฒนธรรมที่รุ่งเรืองแห่งหนึ่ง มีการใช้กฎหมายในการปกครองบ้านเมือง 3 ฉบับ คือ พระอัยการลักษณะเบ็ดเสร็จ พระอัยการลักษณะทาส พระอัยการลักษณะกู้หนี้

สมเด็จพระนเรศวรมหาราช ทรงกู้เอกราชคืนมาได้ในปี พ.ศ. 2127 และ เสียกรุงศรีอยุธยาครั้งที่ 2 ในปี พ.ศ. 2310 **สมเด็จพระเจ้าตากสินมหาราช** ทรงกอบกู้เอกราชได้ในปลายปีเดียวกันแล้วทรงสถาปนากรุงธนบุรีเป็นราชธานีแห่งใหม่ โดยกวาดต้อนผู้คนจากกรุงศรีอยุธยาไปยังกรุงธนบุรีเพื่อสร้างเมืองใหม่ แต่กรุงศรีอยุธยาไม่ได้ กลายเป็นเมืองร้าง ยังคงมีคนรักถิ่นฐานบ้านเดิมอาศัยอยู่และราษฎรที่หลบหนีไปได้กลับเข้ามาอยู่รวมกัน ต่อมาได้รับการยกย่อง เป็นเมืองจัตวาเรียกว่า "เมืองกรุงเก่า"

พระบาทสมเด็จพระพุทธยอดฟ้าจุฬาโลกมหาราช ทรงยกเมืองกรุงเก่าขึ้นเป็นหัวเมืองจัตวา เช่นเดียวกับสมัยกรุงธนบุรี หลังจากนั้นพระบาทสมเด็จพระจุลจอมเกล้าเจ้าอยู่หัว โปรดให้จัดการปฏิรูปการปกครองทั้งส่วนกลางและส่วนภูมิภาค โดยการปกครองส่วนภูมิภาคนั้นโปรดให้จัดการปกครองแบบเทศาภิบาลขึ้นโดยให้รวมเมืองที่ใกล้เคียงกัน 3 - 4 เมือง ขึ้นเป็นมณฑล มีข้าหลวงเทศาภิบาลเป็นผู้ปกครอง โดยในปี พ.ศ. 2438 ทรงโปรดให้จัดตั้งมณฑลกรุงเก่าขึ้น ประกอบด้วยหัวเมืองต่าง ๆ คือ

กรุงเก่าหรืออยุธยา อ่างทอง สระบุรี ลพบุรี พรหมบุรี อินทร์บุรี และสิงห์บุรี ต่อมาโปรดให้รวมเมืองอินทร์และเมืองพรหมเข้ากับเมืองสิงห์บุรี ตั้งที่ว่าการมณฑลที่อยุธยา และต่อมาในปี พ.ศ. 2469 เปลี่ยนชื่อจากมณฑลกรุงเก่าเป็นมณฑลอยุธยา ซึ่งจากการจัดตั้งมณฑลอยุธยามีผลให้อยุธยามีความสำคัญทางการบริหาร การปกครองมากขึ้นการสร้างสิ่งสาธารณูปโภคหลายอย่างมีผลต่อการพัฒนาเมืองอยุธยาในเวลาต่อมา จนเมื่อยกเลิกการปกครองระบบเทศาภิบาล ภายหลังการเปลี่ยนแปลงการปกครอง พ.ศ. 2475 อยุธยาจึงเปลี่ยนฐานะเป็นจังหวัดพระนครศรีอยุธยาจนถึงปัจจุบัน

ในสมัยจอมพล **ป.พิบูลสงคราม** เป็นนายกรัฐมนตรีได้มีนโยบายบูรณะโบราณสถานภายในเมืองอยุธยาเพื่อเป็นการฉลองยี่สิบห้าพุทธศตวรรษประจวบกับในปี พ.ศ.2498 นายกรัฐมนตรีประเทศพม่าเดินทางมาเยือนประเทศไทยและมอบเงินจำนวน 200,000 บาท เพื่อปฏิสังขรณ์วัดและองค์พระมณฑปพิตร เป็นการเริ่มต้นการบูรณะโบราณสถานในอยุธยาอย่างจริงจัง ซึ่งต่อมากรมศิลปากรเป็นหน่วยงานสำคัญในการดำเนินการจนองค์การศึกษาวิทยาศาสตร์และวัฒนธรรมแห่งสหประชาชาติหรือ **ยูเนสโก** มีมติให้ขึ้นทะเบียนนครประวัติศาสตร์พระนครศรีอยุธยาเป็น **"มรดกโลก"** เมื่อวันที่ 13 ธันวาคม 2534 มีพื้นที่ครอบคลุมในบริเวณโบราณสถานเมืองอยุธยา

อาณาจักรกรุงศรีอยุธยา เป็นราชธานีมาตั้งแต่วันที่ 3 เมษายน 1893 จนถึงวันที่ 7 เมษายน 2310 เป็นเวลายาวนานถึง 417 ปี มีประวัติในการปกครอง การกอบกู้เอกราช วีรกรรมและด้านขนบธรรมเนียมประเพณีมากมาย เป็นเมืองที่อุดมสมบูรณ์ด้วยพืชพันธุ์ธัญญาหารตั้งค้ำกล่าวไว้ **"ในน้ำมีปลา ในนามีข้าว"** ทิวทัศน์จังหวัดพระนครศรีอยุธยาอย่างมากมายไปด้วยวัดวาอาราม

ปราสาทราชวังและปูชนียสถาน ปูชนียวัตถุมากมาย **กรุงศรีอยุธยา** มีพระมหากษัตริย์ปกครองอาณาจักรสืบต่อกันมา 33 พระองค์ มีราชวงศ์ผลัดเปลี่ยนกันครองอาณาจักรรวม 5 ราชวงศ์

1. ราชวงศ์อู่ทอง
2. ราชวงศ์สุพรรณภูมิ
3. ราชวงศ์สุโขทัย
4. ราชวงศ์ปราสาททอง
5. ราชวงศ์บ้านพลูหลวง

ขนาดและที่ตั้ง

จังหวัดพระนครศรีอยุธยา ตั้งอยู่ในภาคกลาง ตอนบน อยู่ระหว่างเส้นรุ้งที่ 14 องศา 6 ลิปดาเหนือ 33 ลิปดาเหนือ และเส้นแวงที่ 100 องศา 14 ลิปดา 53 ลิปดาตะวันออก อยู่สูงจากระดับน้ำทะเลประมาณ 3.50 เมตร ห่างจากกรุงเทพมหานครไปทางทิศเหนือตามถนนสายเอเชียประมาณ 75 กิโลเมตร ตามทางรถไฟ ประมาณ 72 กิโลเมตร และทางเรือประมาณ 103 กิโลเมตร มีพื้นที่ทั้งสิ้นประมาณ 2,556.67 ตารางกิโลเมตร หรือ 1,597,900 ไร่ นับว่าเป็นจังหวัดที่มีขนาดใหญ่เป็นอันดับที่ 63 ของประเทศไทย และเป็นอันดับที่ 11 ของจังหวัดภาคกลาง จังหวัดพระนครศรีอยุธยามีอาณาเขตติดต่อกับจังหวัดใกล้เคียง ดังนี้

ทิศเหนือ	ติดต่อกับจังหวัดอ่างทอง และจังหวัดลพบุรี
ทิศใต้	ติดต่อกับจังหวัดนครปฐม จังหวัดนนทบุรี และจังหวัดปทุมธานี
ทิศตะวันออก	ติดต่อกับจังหวัดสระบุรี
ทิศตะวันตก	ติดต่อกับจังหวัดสุพรรณบุรี

ภูมิประเทศและภูมิอากาศ

จังหวัดพระนครศรีอยุธยาตั้งอยู่บริเวณที่ราบลุ่มภาคกลางตอนล่างของประเทศ ลักษณะภูมิประเทศเป็นที่ราบลุ่มน้ำท่วมถึง พื้นที่ส่วนใหญ่เป็นทุ่งนา ไม่มีภูเขา ไม่มีป่าไม้ มีแม่น้ำไหลผ่าน 4 สาย ได้แก่ แม่น้ำเจ้าพระยา แม่น้ำป่าสัก แม่น้ำลพบุรี และแม่น้ำน้อย รวมความยาวประมาณ 200 กิโลเมตร มีลำคลองใหญ่น้อย

ประมาณ 1,254 คลอง เชื่อมต่อกับแม่น้ำเกือบทั่วประเทศ

ภูมิอากาศ มีลักษณะร้อนชื้นอยู่ภายใต้อิทธิพลของลมมรสุม 2 ชนิด คือ ลมมรสุมตะวันออกเฉียงเหนือ ในฤดูหนาว และลมมรสุมตะวันตกเฉียงใต้ในฤดูฝน ทำให้มีฝนตกติดต่อกันเป็นเวลานาน ปี 2566 อุณหภูมิสูงสุด 34.6 องศาเซลเซียส อุณหภูมิต่ำสุด 14.5 องศาเซลเซียส และมีปริมาณน้ำฝนรวม 875.9 มิลลิเมตร

การปกครองและประชากร

ในปี พ.ศ. 2566 จังหวัดพระนครศรีอยุธยา แบ่งการปกครองส่วนภูมิภาค ออกเป็น 16 อำเภอ 203 ตำบล 1,453 หมู่บ้าน โดยมีอำเภอ ดังนี้ อำเภอพระนครศรีอยุธยา อำเภอท่าเรือ อำเภอนครหลวง อำเภอบางซ้าย อำเภอบางไทร อำเภอบางบาล อำเภอบางปะหัน อำเภอบางปะอิน อำเภอบ้านแพรก อำเภอผักไห่ อำเภอภาชี อำเภอมหाराช อำเภอลาดบัวหลวง อำเภอวังน้อย อำเภอเสนา และอำเภออุทัย

การปกครองส่วนท้องถิ่น ประกอบด้วย องค์การบริหารส่วนจังหวัด 1 แห่ง มีเทศบาลทั้งหมด 36 แห่ง แยกเป็น เทศบาลนคร 1 แห่ง คือ เทศบาลนครพระนครศรีอยุธยา เทศบาลเมือง 5 แห่ง คือ เทศบาลเมืองอโยธยา เทศบาลเมืองเสนา เทศบาลเมืองผักไห่ เทศบาลเมืองลำตาเสา และเทศบาลเมืองบ้านกรด มีเทศบาลตำบล 30 แห่ง และเมืองการบริหารส่วนตำบล (อบต.) 121 แห่ง

จากสถิติของกรมการปกครองกระทรวงมหาดไทย เมื่อสิ้นเดือนธันวาคม 2566 จังหวัดพระนครศรีอยุธยา มีประชากรทั้งสิ้น 822,106 คน เป็นชาย 394,255 คน และหญิง 427,851 คน คิดเป็นร้อยละ 48.0 และ 52.0 ของประชากรทั้งหมด ประชากรที่อาศัยอยู่ในเขตเทศบาลมีเพียงร้อยละ 40.0 ในขณะที่ส่วนใหญ่อาศัยอยู่นอกเขตเทศบาล ร้อยละ 60.0 ความหนาแน่นของประชากรเท่ากับ 318.91 ต่อตารางกิโลเมตร

ทรัพยากรธรรมชาติ แหล่งน้ำ และสภาพทางเศรษฐกิจ

จังหวัดพระนครศรีอยุธยา เป็นจังหวัดที่มีทรัพยากรธรรมชาติอุดมสมบูรณ์ เป็นอยู่ข้าวอยู่น้ำหล่อเลี้ยงชีวิตผู้คนมาช้านาน เพราะมีพื้นที่เหมาะสมทรัพยากรธรรมชาติที่สำคัญ คือ

แหล่งน้ำ จังหวัดพระนครศรีอยุธยา มีแม่น้ำที่สำคัญไหลผ่าน 4 สาย คือ

1. แม่น้ำเจ้าพระยา เป็นแม่น้ำที่สำคัญที่สุดของจังหวัดพระนครศรีอยุธยาในด้านการเกษตรกรรม และการคมนาคมขนส่ง แม่น้ำเจ้าพระยาเริ่มตั้งแต่จังหวัดนครสวรรค์ แล้วไหลลงมาทางใต้ผ่านจังหวัดอุทัยธานี จังหวัดสิงห์บุรี จังหวัดอ่างทอง เข้าเขตจังหวัดพระนครศรีอยุธยา ทางทิศตะวันตกเฉียงเหนือผ่านอำเภอบางบาล อำเภพระนครศรีอยุธยา อำเภอบางปะอิน และอำเภอบางไทร รวมความยาวของแม่น้ำที่ไหลผ่านจังหวัดพระนครศรีอยุธยา ประมาณ 55 กิโลเมตร

2. แม่น้ำป่าสัก ต้นกำเนิดเกิดจากทิวเขาเพชรบูรณ์ ในเขตจังหวัดเลย แล้วไหลลงมาทางใต้ผ่านจังหวัดเพชรบูรณ์ จังหวัดลพบุรี จังหวัดสระบุรี เข้าเขตจังหวัดพระนครศรีอยุธยาที่อำเภท่าเรือ อำเภอนครหลวง แล้วไหลไปรวมกับแม่น้ำเจ้าพระยาฝั่งซ้ายในเขตอำเภพระนครศรีอยุธยา ที่หน้าวัดพนัญเชิง รวมความยาวของแม่น้ำที่ไหลผ่านจังหวัดพระนครศรีอยุธยา ประมาณ 52 กิโลเมตร

3. แม่น้ำลพบุรี เป็นแม่น้ำที่แยกจากแม่น้ำเจ้าพระยาฝั่งซ้ายที่อำเภสิงห์บุรี ไหลผ่านจังหวัดลพบุรี

เข้าเขตจังหวัดพระนครศรีอยุธยา ที่อำเภบ้านแพรก อำเภอมหาราช อำเภอบางปะหัน และอำเภพระนครศรีอยุธยา แล้วไหลไปบรรจบกับแม่น้ำป่าสักที่หน้าวัดตองปุในเขตอำเภพระนครศรีอยุธยา รวมความยาวของแม่น้ำที่ไหลผ่าน จังหวัดพระนครศรีอยุธยา ประมาณ 62.5 กิโลเมตร

4. แม่น้ำน้อย แยกจากแม่น้ำเจ้าพระยา ฝั่งขวาที่อำเภเมืองชัยนาท ไหลผ่าน จังหวัดชัยนาท จังหวัดสิงห์บุรี จังหวัดอ่างทองเข้าเขตจังหวัดพระนครศรีอยุธยาที่อำเภผักไห่ อำเภเสนา

แล้วไปบรรจบกับคลองบางบาล ซึ่งเป็นแม่น้ำเจ้าพระยาเดิมที่บ้านสีกุก แล้วไหลบรรจบกับแม่น้ำเจ้าพระยาอีกครั้งหนึ่งที่ตำบลราชคราม อำเภอบางไทร รวมความยาวที่ไหลผ่านจังหวัดพระนครศรีอยุธยา ประมาณ 30 กิโลเมตร

นอกจากนี้ ยังมีคลองเล็กคลองน้อยเชื่อมโยงต่อไปเกือบทั่วบริเวณพื้นที่ของจังหวัด เช่น คลองเจ้าเจ็ดแยกมาจากแม่น้ำน้อยในเขตอำเภเสนา คลองบางคลีแยกมาจากแม่น้ำน้อยในเขตอำเภผักไห่ คลองพระยาบันลือแยกมาจากแม่น้ำเจ้าพระยาที่อำเภอบางไทร และคลองระพีพัฒน์แยกมาจากแม่น้ำป่าสักในเขตอำเภท่าเรือ เป็นต้น

อาชีพ ประชาชนส่วนใหญ่ในจังหวัดพระนครศรีอยุธยา ประกอบอาชีพเกษตรกรรม และอุตสาหกรรม

สภาพทางเศรษฐกิจ จากรายงานคณะกรรมการพัฒนาการเศรษฐกิจและสังคมแห่งชาติ ในปี พ.ศ. 2565 จังหวัดพระนครศรีอยุธยา มีมูลค่าผลิตภัณฑ์มวลรวมจังหวัด (GPP) ตามราคาประจำปี 418,104 ล้านบาท มูลค่าผลิตภัณฑ์มวลรวมจังหวัดต่อหัว (Per capita GPP) 456,286 บาท จัดเป็นอันดับที่ 5 ของประเทศ และเป็นอันดับที่ 1 ของภาคกลาง

การคมนาคมและขนส่ง

จังหวัดพระนครศรีอยุธยามีเส้นทางคมนาคม 2 ทาง คือทางบก และทางน้ำ ปัจจุบันใช้ทางบกเป็นส่วนใหญ่เพราะสะดวกและรวดเร็ว โดยมีทางหลวงแผ่นดิน และทางหลวงจังหวัดใช้เดินทางติดต่อภายในจังหวัดและติดต่อระหว่างจังหวัดได้ โดยมีเส้นทางติดต่อระหว่างตำบลและหมู่บ้านในชนบท ซึ่งสามารถใช้ในการเดินทางและขนส่งผลผลิตต่าง ๆ ได้ นอกจากนี้ยังมีเส้นทางทางเดิน ทาง จาก กรุงเทพฯ เข้าสู่อำเภพระนครศรีอยุธยา หลายเส้นทาง ได้แก่

ทางรถยนต์

- ◆ เส้นทางที่ 1 ทางหลวงหมายเลข 1 (ถนนพหลโยธิน) แล้วแยกเข้าทางหลวงหมายเลข 32 เข้าสู่จังหวัดพระนครศรีอยุธยา
- ◆ เส้นทางที่ 2 ทางหลวงหมายเลข 304 (ถนนแจ้งวัฒนะ) หรือทางหลวงหมายเลข 302 (ถนนงามวงศ์วาน) เลี้ยวขวาเข้าทางหลวงหมายเลข 306 (ถนนติวานนท์) แล้วข้ามสะพานนวลฉวี ไปยังปทุมธานีต่อด้วยเส้นทาง ปทุมธานี-สามโคก-เสนา (ทางหลวงหมายเลข 3111) เลี้ยวขวาที่อำเภอเสนาเข้าทางหลวงหมายเลข 3263 เข้าสู่จังหวัดพระนครศรีอยุธยา
- ◆ เส้นทางที่ 3 ใช้เส้นทางกรุงเทพฯ-นนทบุรี-ปทุมธานี ทางหลวงหมายเลข 306 ถึงทางแยกสะพานปทุมธานีเข้าสู่ทางหลวงหมายเลข 347 แล้วไปแยกเข้าทางหลวงหมายเลข 3309 ผ่านศูนย์ศิลปาชีพบางไทร อำเภอบางปะอิน เข้าสู่จังหวัดพระนครศรีอยุธยา

นอกจากนี้ยังสามารถใช้บริการรถไฟโดยสารที่มีปลายทางสู่ภาคเหนือและภาคตะวันออกเฉียงเหนือ ซึ่งมีบริการทุกวัน ขบวนรถไฟจะผ่านจังหวัดพระนครศรีอยุธยาในเขตอำเภอบางปะอิน อำเภอพระนครศรีอยุธยา อำเภอภาชี และอำเภอท่าเรือ แล้วรถไฟจะแยกไปภาคเหนือ และภาคตะวันออกเฉียงเหนือที่สถานีชุมทางบ้านภาชี

สำหรับการคมนาคมทางน้ำ คงเหลือแต่ชุมชนริมแม่น้ำลำคลองใช้เพื่อการขนส่งผลผลิตทางการเกษตรและอุตสาหกรรม และให้นักท่องเที่ยวชาวต่างประเทศเยี่ยมชมทัศนียภาพริมฝั่งแม่น้ำ

การสาธารณสุข

ในปีงบประมาณ 2566 มีจำนวนผู้ใช้ไฟฟ้า 317,286 ราย ปริมาณการจำหน่ายการไฟฟ้าทั้งสิ้น 5,460.10 ล้านกิโลวัตต์/ชั่วโมง

ทางด้านการประปา ในปี 2566 จังหวัดพระนครศรีอยุธยามีกำลังการผลิตน้ำประปาทั้งสิ้น 62,266,178 ลูกบาศก์เมตร แต่ปริมาณน้ำที่ผลิตได้มี

จำนวน 58,320,321 ลูกบาศก์เมตร สำหรับปริมาณน้ำที่จำหน่ายให้แก่ผู้ใช้มีปริมาณทั้งสิ้น 37,667,443 ลูกบาศก์เมตร มีปริมาณน้ำที่จ่ายเพื่อสาธารณประโยชน์ประมาณ 85,851 ลูกบาศก์เมตร และอัตราการใช้น้ำประปาประมาณ 357.90 ลูกบาศก์เมตรต่อราย โดยในปี พ.ศ. 2566 มีจำนวนผู้ใช้น้ำประปาทั้งสิ้น 105,247 ราย

ทางด้านไปรษณีย์ ในปี 2565 มีที่ทำการไปรษณีย์ 22 แห่ง มีการส่งไปรษณีย์ภัณฑ์ธรรมดาจำนวน 7,537,976 ฉบับ บริการไปรษณีย์พิเศษ 3,057,351 ฉบับ พัสดุไปรษณีย์ 73,851 ชิ้น

การศึกษา

ในปีการศึกษา 2566 จังหวัดพระนครศรีอยุธยามีโรงเรียน 428 แห่ง มีห้องเรียน 5,641 ห้อง มีครู 7,862 คน จำนวนนักเรียน 120,206 คน เป็นนักเรียนชาย 60,893 คน และนักเรียนหญิง 59,313 คน

สถาบันการศึกษาระดับอุดมศึกษาจำนวน 6 แห่งและระดับอาชีวศึกษาจำนวน 14 แห่ง

การสาธารณสุข

ด้านสาธารณสุข ในปี 2566 จังหวัดพระนครศรีอยุธยา มีโรงพยาบาลทั้งสิ้น 24 แห่ง (รัฐบาล 16 แห่ง เอกชน 8 แห่ง) โรงพยาบาลส่งเสริมสุขภาพตำบล 214 แห่ง คลินิกทุกประเภท 357 แห่ง

เจ้าหน้าที่ทางการแพทย์และสาธารณสุขในภาครัฐ มีแพทย์จำนวน 383 คน ทันตแพทย์ 107 คน เภสัชกร 168 คน พยาบาล 1,942 คน และมีอัตราส่วน ต่อ ประชากรตามลำดับ แพทย์ 1 : 3,027 คน ทันตแพทย์ 1 : 9,218 คน เภสัชกร 1 : 5,737 คน พยาบาล 1 : 581 คน

สถานที่น่าสนใจและแหล่งท่องเที่ยว

จังหวัดพระนครศรีอยุธยาเป็นอดีตราชธานีที่ยาวนานที่สุดถึง 417 ปี เป็นดินแดนที่มีความสำคัญทางประวัติศาสตร์ที่มีเอกลักษณ์โดดเด่นทั้งด้านกายภาพ ประวัติศาสตร์ และอารยธรรม มีโบราณสถานที่ยังคงเหลืออยู่เป็นเครื่องบ่งชี้ถึงความรุ่งเรือง

ในอดีตสหประชาชาติ (UNESCO) ได้รับอุทยานประวัติศาสตร์พระนครศรีอยุธยาไว้เป็นมรดกโลกทางวัฒนธรรม เป็นผลให้จังหวัดพระนครศรีอยุธยาเป็นเมืองที่มีนักท่องเที่ยวทั้ง ชาวไทย และชาวต่างประเทศให้ความสนใจเข้ามาเยี่ยมชมอย่างต่อเนื่อง

ศูนย์ท่องเที่ยวอยุธยา (Ayutthaya Tourism Center : ATC) ที่เป็นอาคาร ศาลากลางจังหวัดพระนครศรีอยุธยาหลังเก่าเป็นอาคาร 3 ชั้น เป็นรูปตัว T สร้างเมื่อพ.ศ. 2484 สมัยหลวงบริหารชนบท (ส่วน) เป็นข้าหลวงประจำจังหวัดตึกตัวหน้าป็นพระบรมรูปวีรกษัตริย์ และวีรสตรีไทย ซึ่งได้ประกอบคุณประโยชน์อย่างใหญ่หลวงให้แก่ประเทศไทยในอดีต 6 พระองค์ คือ 1. สมเด็จพระรามาธิบดีที่ 1 (พระเจ้าอู่ทอง) 2. สมเด็จพระบรมไตรโลกนาถ 3. สมเด็จพระศรีสุริโยทัย 4. สมเด็จพระนเรศวรมหาราช 5. สมเด็จพระนารายณ์มหาราช 6. สมเด็จพระเจ้าตากสินมหาราช กรุงธนบุรี ชั้นล่าง ด้านหน้าปีกขวาเป็นศูนย์บริการนักท่องเที่ยว ให้บริการข้อมูลข่าวสารการท่องเที่ยว ชั้นบน จัดเป็น "หอนิทรรศการประวัติศาสตร์อยุธยา" จัดแสดงเรื่องเกี่ยวกับวัดต่างๆ ในจังหวัดพระนครศรีอยุธยา ประเพณีต่างๆ อยุธยา มรดกโลก ท่องเที่ยวเมืองอยุธยา ศิลปกรรมแห่งอาณาจักรอยุธยา วิถีชีวิตและภูมิปัญญาท้องถิ่น หอศิลปะแห่งชาติ ตั้งอยู่ที่ศาลากลางจังหวัดหลังเก่า ชั้นที่ 1,2 ปีกซ้ายจัดแสดงประติมากรรม และงานประณีตศิลป์ของศิลปิน 97 ท่าน รวมผลงาน 112 ชิ้น

ศูนย์ศึกษาประวัติศาสตร์อยุธยา จัดตั้งขึ้นตามโครงการที่นักวิชาการไทยและนักวิชาการญี่ปุ่นได้ปรับขยายมาจากข้อเสนอเดิมของสมาคมไทย-ญี่ปุ่น และจังหวัดพระนครศรีอยุธยาที่เคยเสนอ ปรับปรุงบริเวณที่เคยเป็น หมู่บ้านญี่ปุ่น และสร้างพิพิธภัณฑ์หมู่บ้านญี่ปุ่นมาเป็นการเสนอ ให้จัดตั้งเป็นศูนย์ศึกษาประวัติศาสตร์อยุธยา ศูนย์ฯ นี้เป็นสถาบันวิจัยแห่งชาติด้านอยุธยาศึกษา โดยเฉพาะประวัติศาสตร์ไทยสมัยที่พระนครศรีอยุธยาเป็นราชธานี เป็นพิพิธภัณฑ์ประวัติศาสตร์อยุธยา ซึ่งแสดงสิ่งจำลองที่ได้มาจากการค้นคว้าวิจัย โดยใช้วิธีการและเทคโนโลยีของการจัดพิพิธภัณฑ์และการจัดแสดงนิทรรศการสมัยใหม่ รวมทั้ง

เป็นศูนย์ข้อมูลและห้องสมุดกับประวัติศาสตร์อยุธยา

สถาบันอยุธยาศึกษา ตั้งอยู่ในมหาวิทยาลัยราชภัฏพระนครศรีอยุธยา เป็นอาคารเรือนไทยเพื่อจัดตั้งเป็นศูนย์ท่องเที่ยวทางวัฒนธรรมและภูมิปัญญาท้องถิ่นจังหวัดพระนครศรีอยุธยา เพื่อใช้เป็นแหล่งเรียนรู้โดยชั้นบนของเรือนไทยเป็นสถานที่นำเสนอนิทรรศการเกี่ยวกับ "วัฒนธรรมอยุธยา" ทางด้านต่างๆ และเป็นสถานที่จัดงานพิธีการต่างๆ ส่วนชั้นล่างจัดเป็นสำนักงานและโถงนิทรรศการหมุนเวียน โดยมีลักษณะอาคารแบบเรือนหมู่ทรงไทยภาคกลาง

หมู่บ้านญี่ปุ่น ตั้งอยู่ที่ตำบลเกาะเรียน เมื่อปลายคริสต์ศตวรรษที่ 16 ชาวต่างประเทศเข้ามาค้าขายใน กรุงศรีอยุธยามีจำนวนมากขึ้น ทางการญี่ปุ่นได้อนุญาตให้ชาวญี่ปุ่นเดินเรือออกไปค้าขายกับชาวต่างชาติในบรรดาพวกที่ไปค้าขายมีพวกหนึ่งเดินทางมายังกรุงศรีอยุธยา พระเจ้าแผ่นดินไทยมีพระบรมราชานุญาตให้ชาวญี่ปุ่น มาตั้งหลักแหล่งในกรุงศรีอยุธยา ปัจจุบันสมาคมไทย-ญี่ปุ่นได้จารึกประวัติศาสตร์ความเป็นมาของหมู่บ้านญี่ปุ่นในสมัยกรุงศรีอยุธยา มาตั้งไว้ภายในหมู่บ้านญี่ปุ่น และปรับปรุงบริเวณหมู่บ้านให้เป็นแหล่งท่องเที่ยวและอนุสรณ์สถานระหว่างไทย-ญี่ปุ่น ภายในหมู่บ้านญี่ปุ่น มีนิทรรศการและมัลติมีเดีย "ยามาตะนางามาสะ และท้าวทองกีบม้า บุคคลสำคัญชาวญี่ปุ่นที่มีบทบาทในราชสำนักอยุธยา" โดย **สมเด็จพระรัตนราชสุตาฯ สยามบรมราชกุมารี** ทรงเปิดเมื่อวันที่ 10 กุมภาพันธ์ 2558 เวลา 17.30 น.

วัดบรมพุทธาราม อยู่ภายในบริเวณมหาวิทยาลัยราชภัฏพระนครศรีอยุธยา สร้างในสมัยกรุงศรีอยุธยาตอนปลาย เมื่อราว พ.ศ. 2232 สร้างขึ้นบริเวณนิวาสนสถานเดิมของสมเด็จพระเพทราชาปฐมกษัตริย์ ราชวงศ์บ้านพลูหลวง โดยบริเวณหลังคาพระอุโบสถเป็นหลังคากระเบื้องเคลือบทำให้ผู้คนในสมัยนั้นเรียกวัดแห่งนี้ว่า วัดกระเบื้องเคลือบ ส่วนภายในพระอุโบสถเคยมีภาพวาดจิตรกรรมฝาผนังที่

วิจิตรงดงามแต่ได้เลือนหายไปตามกาลเวลาอีกทั้งถูกพม่าเผาในคราวเสียกรุง

พิพิธภัณฑสถานแห่งชาติ เจ้าสามพระยา
พิพิธภัณฑสถานแห่งชาติเจ้าสามพระยา ตั้งอยู่ที่ตำบลประตูชัย ใกล้กับศาลากลางจังหวัดพระนครศรีอยุธยา (หลังเก่า) เยื้องมหาวิทยาลัยราชภัฏพระนครศรีอยุธยา สร้างขึ้นเมื่อ พ.ศ. 2502 โดยใช้เงินที่ประชาชนเช่าพระพิมพ์ซึ่งชุดได้จาก กรูวัดราชบูรณะที่สมเด็จพระบรมราชาธิราชที่ 2 (เจ้าสามพระยา) ทรงสร้าง จึงให้ชื่อว่า "เจ้าสามพระยา" **พระบาทสมเด็จพระเจ้าอยู่หัว และสมเด็จพระนางเจ้าพระบรมราชินีนาถ เสด็จพระราชดำเนินทรงเปิดพิพิธภัณฑสถานแห่งนี้ เมื่อปี พ.ศ.2504**

คุ้มขุนแผน ตั้งอยู่ที่ถนนป่าไทว เป็นตัวอย่างของหมู่เรือนไทยภาคกลาง ในรูปแบบเรือนคหบดีไทยสมัยโบราณเดิมเป็นจวนสมุหเทศาภิบาล มณฑลกรุงเก่า พลตรีพระเจ้าบรมวงศ์เธอกรมขุนมรุพงษ์ศิริพัฒน์ ทรงสร้างขึ้น ปี พ.ศ. 2437 ที่เกาะลอยบริเวณสะพานเกลือซึ่งอยู่ตรงข้ามกับที่ว่าการมณฑล ต่อมาในราวปี พ.ศ. 2483 นายปรีดี พนมยงค์ รัฐบุรุษอาวุโสได้ย้ายจวนหลังนี้มาสร้างในบริเวณ คูถนนครบาลเก่าของพระนครศรีอยุธยา พร้อมทั้งสร้างเรือนไทยเพิ่มขึ้นอีกในปี พ.ศ. 2499 และให้ชื่อเรือนไทยนี้ว่าคุ้มขุนแผน ซึ่งเชื่อกันว่าขุนแผนเคยต้องโทษอยู่ในคุกแห่งนี้

วิหารพระมงคลบพิตร ตั้งอยู่ทางด้านทิศใต้ของวัดพระศรีสรรเพชญ์ ใช้เส้นทางเดียวกับทางไปคุ้มขุนแผน วิหารพระมงคลบพิตรจะอยู่ถัดไปไม่ไกลนัก พระมงคลบพิตรเป็นพระพุทธรูปสัมฤทธิ์ปางมารวิชัย มีขนาดหน้าตักกว้าง 9.55 เมตร และสูง 12.45 เมตร นับเป็นพระพุทธรูปขนาดใหญ่องค์หนึ่งในประเทศไทย ไม่มีหลักฐานแน่ชัดว่าสร้างในสมัยใด สันนิษฐานว่าสร้างในสมัยกรุงศรีอยุธยาตอนต้นระหว่างปี พ.ศ. 1991-2145 สมเด็จพระเจ้าทรงธรรมโปรดเกล้าฯ ให้ย้ายจากทิศตะวันออกนอกพระราชวังมาไว้ทางด้านทิศตะวันตกที่ประดิษฐานอยู่ในปัจจุบันและโปรดเกล้าฯ ให้ก่อมณฑปสวมไว้ ในสมัยสมเด็จพระเจ้าเสือเมื่อปี พ.ศ. 2249 อสุนีบาตตกลงมาต้องยอดมณฑปพระมงคลบพิตรเกิดไฟไหม้ทำให้ส่วนบนขององค์

พระมงคลบพิตรเสียหายจึงโปรดเกล้าฯ ให้ซ่อมแซมใหม่ แปลงหลังคายอดมณฑปเป็นมหาวิหารและต่อพระเศียรพระมงคลบพิตรในสมัยสมเด็จพระเจ้าบรมโกศ (พ.ศ. 2285-2286) ในคราวเสียกรุงศรีอยุธยาครั้งที่ 2 พ.ศ. 2310 วิหารพระมงคลบพิตรถูกข้าศึกเผาเครื่องบนโถมลงมาต้องพระเม่าพีและพระกรขวาของพระมงคลบพิตรหัก รัชกาลที่ 5 โปรดเกล้าฯ ให้การปฏิสังขรณ์ใหม่ สำหรับบริเวณข้างวิหารพระมงคลบพิตรทางด้านทิศตะวันออกแต่เดิมเป็นสนามหลวง ใช้เป็นที่สำหรับสร้างพระเมรุพระบรมศพของพระมหากษัตริย์และเจ้านายเช่นเดียวกับท้องสนามหลวงของกรุงเทพฯ

วัดพระศรีสรรเพชญ์ เป็นวัดสำคัญที่สร้างอยู่ในพระราชวังหลวงเทียบได้กับวัดพระศรีรัตนศาสดารามแห่งกรุงเทพมหานครหรือวัดมหาธาตุแห่งกรุงสุโขทัย ในสมัยสมเด็จพระรามาธิบดีที่ 1 (พระเจ้าอู่ทอง) ทรงสร้างพระราชมณเฑียรเป็นที่ประทับที่บริเวณนี้ ต่อมาสมเด็จพระบรมไตรโลกนาถทรงย้ายพระราชวังขึ้นไปทางเหนือและอุทิศที่ดินเดิมให้สร้างวัดขึ้นภายในเขตพระราชวังและโปรดเกล้าฯ ให้สร้างเขตพุทธาวาสขึ้น เพื่อเป็นที่สำหรับประกอบพิธีสำคัญต่างๆ จึงเป็นวัดที่ไม่มีพระสงฆ์จำพรรษา ต่อมาในสมัยสมเด็จพระรามาธิบดีที่ 2 โปรดเกล้าฯ ให้สร้างพระสถูปเจดีย์ใหญ่สององค์เมื่อ พ.ศ.2035 องค์แรกทางทิศตะวันออกเพื่อบรรจุพระบรมอัฐิของสมเด็จพระบรมไตรโลกนาถ พระราชบิดา องค์ที่สองคือองค์กลางเพื่อบรรจุพระบรมอัฐิของสมเด็จพระบรมราชาธิราชที่ 3 พระบรมเชษฐา ต่อมาในปี พ.ศ. 2042 ทรงสร้างพระวิหารขนาดใหญ่และในปี พ.ศ. 2043 ทรงหล่อพระพุทธรูปยืนสูง 8 วา (16 เมตร) หุ้มด้วยทองคำหนัก 286 ชั่ง (ประมาณ 171 กิโลกรัม) ประดิษฐานไว้ในวิหาร พระนามว่า "พระศรีสรรเพชญ์ดาญาณ" ซึ่งภายหลังเมื่อคราวเสียกรุง พ.ศ. 2310 พม่าได้เผาออกทองคำไปหมด ในสมัยรัตนโกสินทร์พระบาท

สมเด็จพระพุทธยอดฟ้าจุฬาโลกมหาราชโปรดเกล้าฯ ให้อัญเชิญขึ้นส่วนซำรดของ

พระประธานองค์นี้ลงมากรุงเทพฯและบรรจุขึ้นส่วนซึ่งบูรณะไม่ได้เหล่านั้นไว้ในเจดีย์องค์ใหญ่ที่สร้างขึ้นแล้ว พระราชทานชื่อเจดีย์ว่า “เจดีย์สรรเพชญดาญาณ” สำหรับเจดีย์องค์ที่สามถัดมาทางทิศตะวันตก สมเด็จพระบรมราชาธิราชที่ 4 (พระหน่อพุทธางกูร) พระราชโอรสได้โปรดเกล้าฯให้สร้างขึ้นเพื่อบรรจุพระบรมอัฐิของสมเด็จพระรามาธิบดีที่ 2 เจดีย์สามองค์นี้เป็นเจดีย์แบบลังกา ระหว่างเจดีย์แต่ละองค์มีมณฑปก่อคั่นไว้ซึ่งคงจะมีการสร้างในราวรัชกาลสมเด็จพระเจ้าปราสาททอง และมีร่องรอยการบูรณะ

พระราชวังหลวงหรือพระราชวังโบราณ ที่ปรากฏในพระนครศรีอยุธยาปัจจุบันคงเหลือแต่ฐานอาคารให้เห็นเท่านั้นสันนิษฐานว่าพระเจ้าอู่ทองสร้างพระราชวัง ตั้งแต่เมื่อครั้งประทับอยู่ที่เวียงเล็ก เมื่อ พ.ศ.1890 และเมื่อสร้างกรุงเสร็จใน พ.ศ.1893 จึงย้ายมาประทับที่พระราชวังใหม่ริมหนองโสน พระที่นั่งต่างๆ ในครั้งแรกนี้สร้างด้วยไม้อยู่ในบริเวณซึ่งปัจจุบันเป็นวัดพระศรีสรรเพชญ์ต่อมาเมื่อ พ.ศ.1991 สมเด็จพระบรมไตรโลกนาถ ทรงถวายที่บริเวณพระราชวังเดิมสร้างเป็นวัดในเขตพระราชวัง เรียกว่า “วัดพระศรีสรรเพชญ์” แล้วทรงสร้างพระราชวังหลวงใหม่เลื่อนไปทางทิศเหนือ ขีดริมแม่น้ำลพบุรีพระที่นั่งต่างๆ ในเขตพระราชวังหลวงหรือที่เรียกในปัจจุบันว่าพระราชวังโบราณเดิมเป็นที่ประทับของพระมหากษัตริย์อยุธยาทุกรัชกาล ตั้งอยู่ริมกำแพงพระนครศรีอยุธยาทางด้านเหนือ มีถนนสายรอบกรุงผ่านจากวังจันทร์เกษมไปเพียง 2 กิโลเมตร

วัดพระราม อยู่นอกเขตพระราชวังไปทางด้านทิศตะวันออก ตรงข้ามกับวิหารพระมงคลบพิตร สมเด็จพระรามาธิบดีทรงสร้างขึ้นตรงบริเวณที่ถวายพระเพลิงพระบรมศพสมเด็จพระรามาธิบดีที่ 1 (พระเจ้าอู่ทอง) พระราชบิดา วัดนี้มีบึงขนาดใหญ่อยู่หน้าวัด เมื่อมีการสร้างกรุงศรีอยุธยา คงจะมีการขุดเอาดินในหนองมาถมพื้นที่วังและวัด พื้นที่ที่ขุดเอาดินมาได้กลายเป็นบึงใหญ่ บึงมีชื่อปรากฏในกฎมณเฑียรบาลว่า “บึงชีขัน” ต่อมาเปลี่ยนชื่อเป็น “บึงพระราม” ปัจจุบันคือ “สวนสาธารณะบึงพระราม” ใช้เป็นที่สำหรับพักผ่อน

หย่อนใจของชาวจังหวัดพระนครศรีอยุธยาและนักท่องเที่ยวที่มาเยือน

พระบรมราชานุสาวรีย์พระเจ้าอู่ทอง พระบรมราชานุสาวรีย์แห่งนี้สร้างขึ้นตั้งแต่ปี พ.ศ. 2511 และ**พระบาทสมเด็จพระปรมินทรมหาภูมิพลอดุลยเดช รัชกาลที่ 9** เสด็จพระราชดำเนินทรงเปิดเมื่อวันที่ 24 มิถุนายน พ.ศ. 2513 พระบรมราชานุสาวรีย์อยู่ในพระอาริยาบถประทับยืนหล่อด้วยทองสัมฤทธิ์ รมด้วยน้ำยาสีเขียว พระหัตถ์ขวาทรงพระขรรค์ พระเกศาเกล้าขึ้นและฉลองพระองค์แบบพระมหากษัตริย์สมัยกรุงศรีอยุธยาตอนต้น ผินพระพักตร์ไปทางทิศใต้สู่วัดพระราม ซึ่งสันนิษฐานกันว่าเป็นสถานที่ถวายพระเพลิงพระบรมศพของพระองค์

วัดมหาธาตุ ตั้งอยู่เชิงสะพานป่าถ่าน ทางทิศตะวันออกของวัดพระศรีสรรเพชญ์ เป็นปราสาทที่สร้างในระยะแรกของสมัยอยุธยาซึ่งได้รับอิทธิพลของปราสาทขอมปนอยู่ ชั้นล่างก่อสร้างด้วยศิลาแลง แต่ที่เสริมใหม่ตอนบนเป็นอิฐถือปูน สมเด็จพระเจ้าปราสาททองได้ทรงปฏิสังขรณ์พระปราสาทใหม่โดยเสริมให้สูงกว่าเดิม แต่ขณะนั้นยอดพังลงมาเหลือเพียงชั้นมุขเท่านั้น จึงเป็นที่น่าเสียดายเพราะมีหลักฐานว่าเป็นปราสาทที่มีขนาดใหญ่มากและก่อสร้างอย่างวิจิตรสวยงามมากเมื่อ พ.ศ. 2499 กรมศิลปากรได้ขุดแต่งพระปราสาทแห่งนี้ พบของโบราณหลายชิ้นที่สำคัญ คือ ฝอบศิลา ภายในมีสถูปซ้อนกัน 7 ชั้น แบ่งออกเป็น ชิน เงิน นาก ไม้ดำ ไม้จันทร์แดง แก้วโกเมน และทองคำ ชั้นในบรรจุพระบรมสารีริกธาตุและเครื่องประดับอันมีค่า ปัจจุบันพระบรมสารีริกธาตุนำไปประดิษฐานไว้ที่พิพิธภัณฑ์สถานแห่งชาติ เจ้าสามพระยา **สิ่งที่น่าสนใจในวัดอีกอย่างคือ** เศียรพระพุทธรูปหินทราย ซึ่งมีรากไม้ปกคลุมเข้าใจว่าเศียรพระพุทธรูปนี้จะหล่นลงมาอยู่ที่โคนต้นไม้ในสมัยเสียกรุงจนรากไม้ขึ้นปกคลุมมีความงดงามแปลกตาไปอีกแบบ พงศาวดารบางฉบับกล่าวว่าวัดนี้สร้างในสมัยสมเด็จพระบรมราชาธิราชที่ 1 ต่อมาสมเด็จพระรามาธิบดีโปรดเกล้าฯให้อัญเชิญพระบรม

สารีริกธาตุมาบรรจุไว้ใต้ฐานพระปรางค์ประธานของวัดเมื่อ พ.ศ.1927

วัดราชบูรณะ ตั้งอยู่ตำบลท่าवासกรี อำเภอพระนครศรีอยุธยา จังหวัดพระนครศรีอยุธยา บริเวณเชิงสะพานป่าถ่าน ติดกับวัดมหาธาตุทางบริเวณทิศตะวันออก ห่างจากพระราชวังโบราณ เพียงเล็กน้อย จัดเป็นหนึ่งในวัดที่ใหญ่และมีความเก่าแก่มากที่สุดในพระนครศรีอยุธยา สร้างโดยสมเด็จพระบรมราชาธิราชที่ 2 หรือเจ้าสามพระยา ในปี พ.ศ. 1967 วัดราชบูรณะมีชื่อเสียงและความโด่งดังมากในเรื่องการถูกกลุ่มคนร้ายจำนวนหนึ่ง ลักลอบขุดกรุภายในพระปรางค์ประธาน ในปี พ.ศ. 2499 และช่วงชิงทรัพย์สมบัติจำนวนมากมายมหาศาลหลบหนีไป ต่อมากรมศิลปากรเข้าทำการบูรณะขุดแต่งต่อภายหลัง พบทรัพย์สมบัติที่หลงเหลือและเครื่องทองจำนวนมากมาย ปัจจุบันทรัพย์สมบัติภายในกรุถูกเก็บรักษาไว้ที่ห้องราชบูรณะภายในพิพิธภัณฑสถานแห่งชาติเจ้าสามพระยา

พิพิธภัณฑสถานแห่งชาติ จันทรเกษม หรือวังจันทรเกษม หรือ วังหน้า ตั้งอยู่ถนนอุทอง ริมแม่น้ำป่าสักมุมทิศตะวันออกเฉียงเหนือของเกาะเมืองใกล้ตลาดหัวรอ วังจันทรเกษมปรากฏหลักฐานพงศาวดารว่าสร้างในสมัยสมเด็จพระมหาธรรมราชาธิราช ประมาณ พ.ศ.2120 เพื่อให้เป็นที่ประทับของสมเด็จพระนเรศวรมหาราช และเคยใช้เป็นที่ประทับของสมเด็จพระยุพราชและพระมหากษัตริย์หลายพระองค์

เมื่อคราวเสียกรุงในปีพ.ศ.2310 วังนี้ได้ถูกข้าศึกเผาทำลายเสียหายมากและถูกทิ้งร้าง จนถึงสมัยรัชกาลที่ 4 แห่งกรุงรัตนโกสินทร์โปรดเกล้าฯ ให้ซ่อมพระที่นั่งพิมานรัตยาและพลับพลาจตุรมุขไว้เป็นที่ประทับเมื่อเสด็จประพาสพระนครศรีอยุธยาและพระราชทานนามว่า “พระราชวังจันทรเกษม” เมื่อวันที่ 26 มีนาคม พ.ศ.2436 ต่อมาในสมัยรัชกาลที่ 5 ได้พระราชทานพระที่นั่งพิมานรัตยาเป็นที่ทำการของมณฑลกรุงเก่าเมื่อ พ.ศ. 2442 และจนกระทั่งเมื่อพระยาโบราณราชธานินทร์ได้เข้ามาดำรงตำแหน่งสมุหเทศาภิบาลมณฑลกรุงเก่าจึงได้จัดสร้างอาคารที่ทำการภาคบริเวณกำแพงทางด้านทิศตะวันตกติดกับทิศใต้ แล้วย้ายที่ว่าการ

มณฑลจากพระที่นั่งพิมานรัตยามาตั้งที่อาคารที่ทำการภาค ในขณะนั้นกรมศิลปากรจึงได้เข้ามาดูแลและจัดทำเป็นพิพิธภัณฑสถานแห่งชาติ จันทรเกษมจนกระทั่งปัจจุบัน

วัดเสนาสนารามราชวรวิหาร เป็นพระอารามหลวงชั้นเอก ชนิดราชวรวิหาร ตั้งอยู่ตำบลหัวรอ อำเภอพระนครศรีอยุธยา จังหวัดพระนครศรีอยุธยา สร้างตั้งแต่สมัยกรุงศรีอยุธยา ได้รับการปฏิสังขรณ์โดยพระบาทสมเด็จพระจอมเกล้าเจ้าอยู่หัว รัชกาลที่ 4 โดยปฏิสังขรณ์ทั้งวัด แล้วเสร็จเมื่อปี พ.ศ. 2406 และพระราชทานนามใหม่ ว่า วัดเสนาสนาราม เป็นวัดธรรมยุติกนิกาย โดยได้รวมวัดเสื่อ (วัดท่าเสื่อ) ด้วย ซึ่งมีชื่อในพงศาวดารว่า อุปราชจัน น้องชายขุนวรวงศาธิราช ถูกหมื่นราชเสน่หานอกราชการลอบฆ่าบริเวณวัดท่าเสื่อ ซึ่งในแผนที่อยุธยา พ.ศ.2503 ได้แสดงว่าวัดเสื่อกับวัดเสนาสนารามเป็นคนละวัด โดยวัดเสื่ออยู่ทางด้านใต้ของวัดเสนาสนารามราชวรวิหาร อยู่ติดคลองวัดเสื่อ ซึ่งเชื่อมต่อกับคลองหอรรัตนไชยกับคลองประตูข้าวเปลือก ปัจจุบันวัดเสื่อและคลองวัดเสื่อถูกทำลายจนไม่เห็นสภาพแล้ว

วัดสุวรรณดารารามราชวรวิหาร ตั้งอยู่ภายในกำแพงกรุงศรีอยุธยาทางทิศใต้ ริมป้อมเพชร ตำบลหอรรัตนไชย อำเภอพระนครศรีอยุธยา บิดาของสมเด็จพระพุทธยอดฟ้าจุฬาโลกมหาราชได้สร้าง “วัดทอง” ขึ้นใกล้กับบริเวณนิเวศสถานเดิม ต่อมาเมื่อ พ.ศ. 2310 พม่าได้ยกกองทัพมาตีกรุงศรีอยุธยาแตก วัดทองก็ถูกพม่าทำลายกลายเป็นวัดร้างมานานถึง 18 ปี ครั้นใน พ.ศ.2325 เมื่อพระบาทสมเด็จพระพุทธยอดฟ้าจุฬาโลกมหาราชทรงปราบดาภิเษกและสร้างกรุงเทพมหานครเป็นราชธานีแล้ว ต่อมาใน พ.ศ.2328 ได้ทรงโปรดเกล้าฯ ให้ปฏิสังขรณ์วัดทองที่ถูกทิ้งร้างมาตั้งแต่กรุงแตกใหม่ทั้งอาราม ในการปฏิสังขรณ์และการก่อสร้างครั้งนี้ กรมพระราชวังบวรมหาสุรสิงหนาท พระอนุชาได้ทรงร่วมปฏิสังขรณ์และก่อสร้างพระอุโบสถพระเจดีย์ และหมู่กุฏิทั้งหมดด้วย เมื่อการ

บูรณะปฏิสังขรณ์แล้วเสร็จพระองค์ได้พระราชทานนามใหม่ตามชื่อของพระราชบิดา(ทองดี)และพระราชมารดา(ดาวเรือง)ว่า “วัดสุวรรณดาราราม” เมื่อพระบาทสมเด็จพระพุทธยอดฟ้าจุฬาโลกมหาราชเสด็จสวรรคตพระมหากษัตริย์รัชกาลต่อมาแห่งราชวงศ์จักรี ได้บูรณะปฏิสังขรณ์วัดนี้ต่อมาเป็นลำดับ มีการก่อสร้างพระวิหารเจดีย์ กำแพงแก้ว และปูชนียสถานอื่นๆ ภายในพระอารามแห่งนี้ นับได้ว่าวัดสุวรรณดารารามเป็นพระอารามแห่งราชวงศ์จักรีโดยแท้ และเป็นวัดที่สวยงามมีสง่างามยิ่งนัก

ป้อมปราการรอบกรุง กำแพงเมืองที่พระเจ้าอยู่หัวทรงสร้างครั้งแรกนั้นเป็นเพียงเชิงเทินดิน และมีเสาไม้ระเนียดปักข้างบน ต่อมาจึงได้ก่ออิฐถือปูนขึ้นมีการสร้างป้อมต่างๆ อาทิ ป้อมมหาไชย ป้อมซัดกบ ป้อมเพชร ป้อมหอรบราชคฤห์ และป้อมจำปาพล เป็นต้น ป้อมขนาดใหญ่ๆ มักตั้งอยู่บริเวณทางแยกระหว่างแม่น้ำ เช่น **ป้อมเพชร** ตั้งอยู่ตรงที่บรรจบของแม่น้ำเจ้าพระยากับแม่น้ำป่าสัก **ป้อมมหาไชย** ตั้งอยู่มุมวังจันทร์เกษมบริเวณที่เป็นตลาดหัวรอในปัจจุบันตัวป้อมได้ถูกรื้อเพื่อนำอิฐไปสร้างพระนครใหม่ที่กรุงเทพมหานครตั้งแต่สมัยรัชกาลที่ 1

สวนสมเด็จพระศรีนครินทร์ คือสวนสาธารณะเฉลิมพระเกียรติสมเด็จพระศรีนครินทร์ราชชนนี 80 พรรษา ลำดับที่ 2 ตั้งอยู่ที่อุทยานประวัติศาสตร์พระนครศรีอยุธยา ตำบลประตูชัย อำเภอพระนครศรีอยุธยา จังหวัดพระนครศรีอยุธยา มีเนื้อที่ 152 ไร่ สมเด็จพระเจ้าพี่นางเธอเจ้าฟ้ากัลยาณิวัฒนา กรมหลวงนราธิวาสราชนครินทร์ เสด็จเป็นประธานเปิดสวนเมื่อวันที่ 19 กรกฎาคม พ.ศ. 2528 เป็นสวนสาธารณะที่จัดให้สอดคล้องกับพื้นที่ประวัติศาสตร์สมัยอยุธยาที่มีการตัดแปลงพื้นที่ให้น้อยที่สุด โดยเฉพาะโครงข่ายคลองและถนนโบราณ เพื่อเปิดโอกาสให้นักโบราณคดี สามารถขุดค้นทางโบราณคดีได้สะดวกในอนาคต เป็นสวนที่สนองความต้องการของชุมชนโดยรอบเป็นพื้นที่สีเขียวเปิดโล่งเพื่อตากอากาศและออกกำลังกายช่วงเย็น มีการปลูกพรรณไม้ขนาดใหญ่กระจายทั่วบริเวณ เพื่อให้ร่มเงา ภายบริเวณจะมีศาลาทรงไทยที่สร้างเมื่อครั้งสมเด็จพระเจ้าพี่นางเธอเจ้าฟ้า

กัลยาณิวัฒนา กรมหลวงนราธิวาสราชนครินทร์ ทรงเสด็จเป็นประธานเปิดสวน และศาลาอื่น ๆ

วังหลัง ตั้งอยู่ริมกำแพงพระนครศรีอยุธยา ด้านทิศตะวันตก ตรงข้ามกับวัดกษัตริย์ราช เดิมเป็นอุทยานสำหรับเสด็จประพาสเป็นครั้งคราว เรียกว่า “สวนหลวง” และมีเพียงตำหนักที่พัก ต่อมาในสมัยสมเด็จพระมหาธรรมราชา ได้โปรดเกล้าฯ ให้สร้างเพิ่มเติมเป็นพระราชวังเพื่อให้เป็นที่ประทับของสมเด็จพระเอกาทศรถ หลังจากนั้นได้กลายเป็นที่ประทับของเจ้านายในพระราชวงศ์ ปัจจุบันเป็นที่ตั้งของเจดีย์พระศรีสุริโยทัย

เจดีย์พระศรีสุริโยทัย อยู่ในเกาะเมืองด้านทิศตะวันตก ติดกับสำนักงานโบราณคดีและพิพิธภัณฑสถานแห่งชาติที่ 3 ถนนอุทง พระเจดีย์แห่งนี้เป็นโบราณสถานที่สำคัญยิ่งแห่งหนึ่งในเขตอุทยานประวัติศาสตร์พระนครศรีอยุธยาเป็นอนุสรณ์สถานของวีรสตรีไทยพระองค์แรก สมเด็จพระสุริโยทัย ซึ่งสิ้นพระชนม์ในการทำสงครามยุทธหัตถีระหว่างสมเด็จพระมหาจักรพรรดิกับพระเจ้าแปร และเป็นการยืนยันเกียรติแห่งสตรีไทยที่ได้รับการยกย่องจากสังคมไทยมาแต่ครั้งบรรพกาล

สวนศรีสุริโยทัย ตั้งอยู่ในบริเวณโรงงานสุราอยุธยา ใกล้กับเจดีย์พระศรีสุริโยทัย องค์การสุราเป็นผู้สร้างสวนนี้เพื่ออุทิศส่วนกุศลถวายอดีตพระมหากษัตริย์ทุกพระองค์ ในที่ดินซึ่งเคยเป็นเขตพระราชฐานชั้นในพระบาทสมเด็จพระเจ้าอยู่หัวฯ ได้พระราชทานชื่อ “สวนศรีสุริโยทัย” สวนนี้มีพื้นที่ประมาณ 5 ไร่ ประกอบด้วยศาลาอเนกประสงค์ พลับพลาสมเด็จพระสุริโยทัย เนินเสมหิตินอ่อนโบราณอายุกว่า 400 ปีบรรจุชิ้นส่วนพระพุทธรูปที่ชำรุดอัญเชิญมาจากวัดพุทธไสวรรย์ (พระตำหนักเวียงเหล็กของพระเจ้าอยู่หัว)

วัดโลกยสุธาราม ตั้งอยู่ที่ตำบลประตูชัย อำเภอพระนครศรีอยุธยา จังหวัดพระนครศรีอยุธยา ทางด้านหลังพระราชวังหลวง และโรงเรียนประตูชัย ใกล้กับวัดวรโพธิ์ และวัดวรเชษฐาราม จุดเด่นของวัดแห่งนี้คือ มีพระพุทธรูปไสยาสน์ ปางไสยาสน์ ที่ใหญ่ที่สุดในเกาะเมืองอยุธยา และสันนิษฐานว่าได้

สร้างขึ้นในสมัยกรุงศรีอยุธยาตอนกลาง ในรัชสมัยสมเด็จพระนเรศวรมหาราช พระราชบิดาเจ้าสามพระยาวร พ.ศ. 1995 วัดนี้มีพระพุทธรูปปางไสยาสน์ที่ใหญ่ที่สุดในเกาะเมืองอยุธยา ประดิษฐานอยู่กลางแจ้ง ก่ออิฐถือปูน มีความยาว 42 เมตร และสูง 8 เมตร พระพักตร์หันไปทางทิศเหนือ ที่พระเศียรมีดอกบัวรองรับ พระบาทซ้อนกันเป็นมูมฉาก นิ้วพระบาทยาวเท่ากัน มีดอกบัวเกยซ้อนรองรับพระเศียรแทนพระขนง สันนิษฐานว่าแต่เดิมเป็นพระพุทธรูปไม่ทรงเครื่อง แต่การบูรณะใน พ.ศ. 2499 คงมีการแกะพระเศียรเป็นอย่างพระพุทธรูปทรงเครื่อง รอบองค์พระมีเสาอิฐ 8 เสาเหลี่ยม รวม 24 ต้น ซึ่งแต่เดิคงจะมีการสร้างวิหารครอบพระพุทธรูปปางไสยาสน์ แต่ไม่ปรากฏหลักฐานว่าได้พังทลายลงเมื่อใด พระพุทธรูปปางไสยาสน์องค์นี้ได้รับการขุดแต่งโดยโรงงานสุราร่วมกับกรมศิลปากรเมื่อปี พ.ศ. 2497 และต่อมาในปี พ.ศ. 2532 คุณหญิงระเบียบ อารังนาวาสวัสดิ์ และครอบครัว ได้บูรณะพระพุทธรูปปางไสยาสน์เพื่ออุทิศส่วนกุศลให้แก่ นาย อารัง และพลเรือตรีถวัลย์ อารังนาวาสวัสดิ์ อดีตนายกรัฐมนตรีนคร

วัดกษัตราธิราชวรวิหาร ตั้งอยู่ริมแม่น้ำเจ้าพระยาฝั่งตะวันตก เป็นวัดโบราณ ปรากฏหลักฐานพบว่ามีมาตั้งแต่สมัยกรุงศรีอยุธยา เดิมชื่อ วัดกษัตรา หรือ กษัตราราม หรือ กษัตราวาส ไม่ปรากฏหลักฐานว่าใครเป็นผู้สร้าง แต่ชื่อของวัดทำให้สันนิษฐานว่าคงเป็นวัดที่พระมหากษัตริย์ หรือพระบรมวงศานุวงศ์ ในสมัยกรุงศรีอยุธยา พระองค์ใด พระองค์หนึ่ง ทรงสร้างวัดนี้จึงมีชื่อว่า วัดกษัตรา ซึ่งหมายความว่า เป็นวัดของพระมหากษัตริย์ หรือวัดของพระเจ้าแผ่นดิน มีปรากฏในแผ่นดินสมเด็จพระสุริยามรินทร์ ว่าแรม 14 ค่ำ เดือน 5 พม่าเอาปืนใหญ่มาตั้งที่วัดราชพฤกษ์และวัดกษัตราวาส ยิงเข้ามาในพระนครถูกบ้านเรือนราษฎรล้มตายจำนวนมาก วัดนี้คงถูกทำลายเมื่อคราวเสียกรุงศรีอยุธยาจึงถูกทิ้งร้างเรื่อยมา ครั้นในสมัยกรุงรัตนโกสินทร์ ได้ปฏิสังขรณ์พระอาราม ในปี พ.ศ. 2349 ให้เป็นวัดที่มีพระสงฆ์จำพรรษา เป็นพระอารามหลวงลำดับที่ 9 จังหวัดพระนครศรีอยุธยา ที่ พระบาทสมเด็จพระเจ้าอยู่หัว ทรงพระกรุณาโปรดเกล้าฯ

ยกวัดกษัตราธิราชเป็นพระอารามหลวงชั้นตรี ชนิดวรวิหาร เมื่อวันที่ 1 กุมภาพันธ์ พ.ศ. 2520

วัดไชยวัฒนาราม ตั้งอยู่ริมแม่น้ำเจ้าพระยาฝั่งตะวันตกนอกเกาะเมือง เป็นพระอารามหลวงในสมัยอยุธยา ซึ่งเป็นวัดที่สมเด็จพระเจ้าปราสาททอง โปรดให้สถาปนาขึ้นเป็นวัดอรัญวาสีริมบริเวณที่ดินซึ่งเป็นนิเวศสถานของพระราชชนนีในปีที่ขึ้นครองราชย์คือปีมะเมีย พ.ศ. 2173 สันนิษฐานว่า เป็นวัดประจำ รัชกาลด้วยต่อมาในรัชสมัยของพระเจ้าอยู่หัวบรมโกศได้ใช้วัดนี้ในฐานะเป็นวัดฝ่ายอรัญวาสี สำหรับพระราชทานเพลิงศพของพระราชวงศ์และขุนนางผู้สูงศักดิ์ ในปี พ.ศ. 2299 กรมพระราชวังบวรสถานมงคลเจ้าฟ้าธรรมาธิเบศร์ (เจ้าฟ้ากุ้ง) กวีเอกสมัยอยุธยาตอนปลาย ความสำคัญอีกประการหนึ่งคือ วัดนี้เป็นที่ฝังพระศพของเจ้าฟ้าธรรมาธิเบศร์ (เจ้าฟ้ากุ้ง) กวีเอกสมัยอยุธยาตอนปลายกับเจ้าฟ้าสังวาลซึ่งต้องพระราชอาญาเขียนจนสิ้นพระชนม์ ในรัชสมัยของพระเจ้าอยู่หัวบรมโกศ

วัดพุทไธสวรรย์ เป็นพระอารามหลวงที่ใหญ่โตและมีชื่อเสียงวัดหนึ่ง ตั้งอยู่ริมแม่น้ำเจ้าพระยาฝั่งตะวันตก ในตำบลสำเภาล่ม อำเภอพระนครศรีอยุธยา ในสมัยกรุงศรีอยุธยา วัดพุทไธสวรรย์ ปรากฏตามตำนานว่าสมเด็จพระรามาธิบดีที่ 1 (พระเจ้าอู่ทอง) ทรงสร้างขึ้นในบริเวณที่ซึ่งเป็นที่ตั้งพลับพลที่ประทับเมื่อทรงอพยพมาตั้งอยู่ก่อนสถาปนารุงศรีอยุธยาเป็นราชธานี ที่ตรงนี้มีชื่อปรากฏในพระราชพงศาวดารว่า "ตำบลเวียงเล็กหรือเวียงเหล็ก" ครั้นเมื่อสถาปนารุงศรีอยุธยาแล้วถึง พ.ศ. 1896 จึงโปรดให้สร้างวัดนี้ขึ้นเป็นพระราชอนุสรณ์ ณ ตำบลซึ่งพระองค์เสด็จมาตั้งมั่นอยู่แต่เดิม และพระมหากษัตริย์องค์ต่อ ๆ มา ก็คงจะได้โปรดให้สร้างถาวรวัตถุ เพิ่มเติมขึ้นอีกหลายอย่าง อนึ่ง เมื่อเสียกรุงฯ ในปี พ.ศ. 2310 วัดพุทไธสวรรย์ ก็เป็นอีกวัดหนึ่งที่มีได้ถูกพม่าทำลายเหมือนวัดอื่นๆ ทุกวันนี้จึงยังมีโบราณสถานไว้ชมอีกมากมาย

วัดภูเขาทอง ตั้งอยู่ทางทิศตะวันตกเฉียงเหนือ ห่างจากพระราชวังหลวงไปประมาณ 2

กิโลเมตร สามารถใช้เส้นทางเดียวกับทางไปจังหวัดอ่างทอง ทางหลวงหมายเลข 309 กิโลเมตรที่ 26 จะมีป้ายบอกทางแยกซ้ายไปวัดนี้ วัดภูเขาทองนี้หนังสือคำให้การชาวกรุงเก่ากล่าวได้ว่า ได้สร้างขึ้นในรัชสมัยสมเด็จพระรามาเมศวรเมื่อปี พ.ศ. 1930 ครั้งสมเด็จพระนเรศวรมหาราชทรงกอบกู้เอกราชกลับคืนมาเมื่อ พ.ศ. 2127 จึงโปรดเกล้าให้สร้างเจดีย์แบบไทยไว้เหนือฐานแบบมอญและพม่าที่สร้างเพียงรากฐานไว้ ณ สมรภูมิตั้งมะขามหย่อง ฝีมือช่างมอญเดิมจึงปรากฏเหลือเพียงฐานทักษิณส่วนล่างเท่านั้น เจดีย์ภูเขาทองจึงมีลักษณะสถาปัตยกรรมสองแบบผสมกัน

พระราชานุสาวรีย์สมเด็จพระสุริโยทัย (ทุ่งมะขามหย่อง) ตั้งอยู่ที่ตำบลบ้านใหม่ ทุ่งมะขามหย่องตั้งอยู่ทางทิศตะวันตกเฉียงเหนือ ห่างจากเกาะเมืองพระนครศรีอยุธยาออกไปประมาณ 3-4 กิโลเมตร ทุ่งมะขามหย่องแห่งนี้เคยเป็นสมรภูมิการสู้รบระหว่างไทย-พม่าหลายครั้ง จนเกิดเป็นมหาวิรกรรมคือ เมื่อครั้งที่สมเด็จพระสุริโยทัยพระอัครมเหสีของสมเด็จพระมหาจักรพรรดิทรงทำยุทธหัตถีกับพระเจ้าแปร จนต้องพระแสงของ้าวสั้น พระชนม์บนคอช้าง ทางรัฐบาลจึงได้จัดทำโครงการสร้างพระราชานุสาวรีย์สมเด็จพระสุริโยทัย เป็นโครงการจัดสร้างขึ้นตามพระราชดำริรัฐบาลและพสกนิกรชาวไทยได้ร่วมกันสร้างน้อมเกล้าฯ ถวายเพื่อเฉลิมพระเกียรติสมเด็จพระนางเจ้าสิริกิติ์พระบรมราชินีนาถ ในวาระมหามงคลเฉลิมพระชนมพรรษาครบ 5 รอบ เมื่อปี พ.ศ. 2535

พระที่นั่งเพนียด ตั้งอยู่ในตำบลสวนพริก ห่างจากตัวเมืองประมาณ 4 กิโลเมตร ไปตามเส้นทางหมายเลข 347 กิโลเมตรที่ 42-43 (เส้นทางเดียวกับทางไปวัดภูเขาทอง) แต่ให้เลี้ยวขวาแล้ว ตรงไปตามถนนจะมีป้ายบอกเส้นทางไปพระที่นั่งเพนียด เพนียดแห่งนี้มีขนาดใหญ่มาก สร้างขึ้นเพื่อเป็นที่สำหรับพระมหากษัตริย์ประทับทอดพระเนตรการคล้องช้างหรือจับช้างเถื่อนในเพนียดซึ่งเป็นประเพณีที่ทำกันมาแต่โบราณ เพื่อนำช้างมาใช้ประโยชน์ในราชการทั้งในยามปกติและยามสงคราม

วัดหน้าพระเมรุ หรือ วัดพระเมรุราชิกการามวรวิหาร ตั้งอยู่ที่อำเภอพระนครศรีอยุธยา จังหวัดพระนครศรีอยุธยา ริมคลองสระบัวด้านเหนือของคูเมือง (แม่น้ำลพบุรีเก่า) ตรงข้ามกับพระราชวังหลวง มีชื่อเดิมว่า "วัดพระเมรุราชิกการาม" แต่ไม่ปรากฏหลักฐานว่าใครเป็นผู้สร้างและสร้างในสมัยใด พิจารณาได้ว่า น่าจะเป็นวัดสร้างขึ้นตรงที่ถวายพระเพลิงกษัตริย์องค์ใดองค์หนึ่งต้นสมัยอยุธยา มีแต่เพียงตำนานกล่าวว่าพระองค์อินทร์ในรัชกาลสมเด็จพระรามาธิบดีที่ 2 ได้สร้างวัดนี้ขึ้นเมื่อ พ.ศ. 2046 แต่ไม่มีหลักฐานยืนยันแน่นอน วัดหน้าพระเมรุเป็นวัดเดียวในกรุงศรีอยุธยาที่ไม่ถูกพม่าทำลาย และยังคงสภาพที่ดีมาก

วัดกุฎีดาว วัดกุฎีดาวเป็นวัดขนาดใหญ่ สมัยอยุธยาตอนปลาย ตั้งอยู่ในเขตที่เชื่อกันว่าเป็น "อโยธยา" ตอนเหนือฝั่งนอกเกาะกรุงศรีอยุธยา ด้านตะวันออกของแม่น้ำป่าสัก ซึ่งเชื่อกันว่าเป็นชุมชนเมืองโบราณก่อนที่จะมีการสร้างกรุงศรีอยุธยา บริเวณแถบนี้ยังคงเต็มไปด้วยซากอาคารและเจดีย์ของวัดสมัยอยุธยาแต่โบราณสถานของวัดกุฎีดาวนั้น มีสภาพที่ดีมากที่สุดของอยุธยาแห่งหนึ่งที่ตกทอดมาถึงปัจจุบัน

วัดสมณโกฏฐาราม เป็นวัดที่มีพระสงฆ์จำพรรษาอยู่โดยสร้างเสนาสนะอยู่ทางด้านทิศใต้ของโบราณสถาน ไม่ปรากฏหลักฐานเอกสารเกี่ยวกับประวัติการสร้างวัดนี้ ซึ่งในจดหมายเหตุแกมเฟอร์ ระบุว่าได้รับการบูรณะโดยเจ้าพระยาโกษาเหล็กในสมัยสมเด็จพระนารายณ์ฯ โดยเรียกชื่อว่า "วัดพระยาพระคลัง" และระบุว่าสมเด็จพระเพทราชาเสด็จไปพระราชทานเพลิงศพเจ้าแม่วัดดุสิต ซึ่งเป็นมารดาของเจ้าพระยาโกษาธิบดี (เหล็ก) และเจ้าพระยาโกษาธิบดี (ปาน) ซึ่งเป็นพระนมของสมเด็จพระนารายณ์ เมื่อปี พ.ศ. 2233 ที่วัดสมณโกฏฐารามนี้ด้วย จึงพอจะสันนิษฐานได้ว่าวัดนี้น่าจะเป็นวัดที่เจ้าพระยาโกษาธิบดีทั้งสองท่านปฏิสังขรณ์เพื่อให้เป็นวัดประจำตระกูล

วัดใหญ่ชัยมงคล เป็นวัดที่เก่าแก่วัดหนึ่งสร้างขึ้นในสมัยอยุธยาตอนต้นคือในรัชสมัยของสมเด็จพระรามาธิบดีที่ 1 หรืออีกพระนามหนึ่งคือ สมเด็จพระเจ้าอู่ทองพระมหากษัตริย์ผู้สถาปนากรุงศรีอยุธยา ตามตำนานกล่าวว่า เมื่อ พ.ศ.1900 สมเด็จพระเจ้าอู่ทองได้ทรงพระกรุณาโปรดเกล้าฯ ให้ขุดศพเจ้าแก้ว ซึ่งทิวศตด้วยอหิวาตกโรคขึ้นมาเผา ที่ปลงศพนั้นโปรดให้สถาปนาเป็นพระอาราม นามว่า วัดป่าแก้ว ต่อมาคณะสงฆ์สำนักวัดป่าแก้วบวชเรียนมา จากสำนักรัตนมหาเถระ ในประเทศศรีลังกาคณะสงฆ์นี้ได้เป็นที่เคารพเลื่อมใสแก่ชาวกรุงศรีอยุธยาเป็นอันมาก ทำให้ผู้คนต่างมาบวชเรียนในสำนักสงฆ์คณะป่าแก้วมากขึ้น สมเด็จพระเจ้าอู่ทอง จึงทรงตั้งอธิบดีสงฆ์ในสมัยนี้เป็นสมเด็จพระวันรัตน์ มีตำแหน่งเป็นพระสังฆราชฝ่ายชวาคุกับสมเด็จพระพุทธโฆษาจารย์ซึ่งมีตำแหน่งเป็นสังฆราชฝ่ายคันถธุระ เรื่องราวสำคัญในประวัติศาสตร์ของวัดป่าแก้วมีอยู่ว่า อุโบสถของวัดเคยเป็นที่ซึ่งคณะคิดกำจัดขุนรวงศาธิราชกับท้าวศรีสุดาจันทรมาประชุมเสี้ยงเทียนอธิษฐาน ครั้งนั้นได้รับผลสำเร็จจึงอัญเชิญพระเทียรราชาลาผนวช ขึ้นครองราชสมบัติทรงพระนามว่า สมเด็จพระมหาจักรพรรดิ พ.ศ. 2104 ในรัชกาลของสมเด็จพระมหาจักรพรรดินั้นเอง ได้มีพระบรมราชโองการให้เอาสังฆราชวัดป่าแก้วไปสำเร็จโทษ ฐานฝึกไพร่ให้ฤกษ์ยามแก่ฝ่ายกบฏพระศรีศิลป์ พ.ศ. 2135 ในแผ่นดินของพระนเรศวรมหาราช มีเหตุการณ์สำคัญที่ชวนให้เข้าใจว่ามีการสร้างปฏิสังขรณ์เจดีย์ประธานวัด เพื่อเฉลิมพระเกียรติยศของพระองค์ที่ได้ชัยชนะพระมหาอุปราชาแห่งพม่า จึงทำให้เชื่อว่าเป็นที่มาของชื่อวัดใหญ่ชัยมงคล

วัดพนัญเชิงวรวิหาร เป็นวัดที่มีประวัติอันยาวนาน ก่อสร้างก่อนการสถาปนากรุงศรีอยุธยาและไม่ปรากฏหลักฐานที่แน่ชัดว่าใครเป็นผู้สร้างตามหนังสือพงศาวดารเหนือ กล่าวว่าพระเจ้าสาयน้ำผึ้งเป็นผู้สร้าง และพระราชทานนามว่า “วัดเจ้าพระนางเชิง” และในพงศาวดารฉบับหลวงประเสริฐกล่าวไว้ว่า ได้มีการสถาปนาพระพุทธรูปพุทธชื่อ “พระเจ้าพนงเชิง” เมื่อปี พ.ศ. 1867 ซึ่งก่อนพระเจ้าอู่ทองจะสถาปนากรุงศรีอยุธยาถึง 26 ปี

จุดน่าสนใจ หลวงพ่อโตหรือพระพุทธไตรรัตนายกพระพุทธรูปศิลปะอู่ทองตอนปลาย ปางมารวิชัย ขัดสมาธิราบ ขนาดหน้าตักกว้าง 14.20 เมตร สูง 19.20 เมตร วัสดุ ปูนปั้นลงรักปิดทองหลวงพ่อโตหรือพระพุทธไตรรัตนายก หรือพระโตของชาวอยุธยาองค์นี้ ถือกันว่าเป็นพระโบราณคู่บ้านคู่เมืองกรุงศรีอยุธยามาแต่แรกสร้างกรุง พงศาวดารกรุงเก่าฉบับหลวงประเสริฐอักษรนิติ์ระบุว่าสร้างขึ้นเมื่อ พ.ศ. 1868 หรือสมเด็จพระรามาธิบดีที่ 1 สถาปนากรุงศรีอยุธยา 26 ปีและเมื่อกรุงศรีอยุธยาใกล้จะแตกปรากฏในคำให้การชาวกรุงเก่าว่า พระปฏิมากรใหญ่ที่วัดพนัญเชิงมีน้ำพระเนตรไหลเป็นที่อัศจรรย์ หลวงพ่อโตเป็นพระองค์หนึ่งซึ่งเป็นที่เคารพนับถือในหมู่ชาวจีนมากโดยเรียกกันว่า “ซาปอกง” นอกจากชาวไทยแล้วยังมีผู้มีเชื้อสายจีนหลงไหลกันมากกราบไหว้บูชาจำนวนมากและเป็นประจำทุกปี

หมู่บ้านโปรตุเกส ตั้งอยู่ที่ตำบลลำไทรลุ่มบริเวณริมฝั่งแม่น้ำเจ้าพระยาทางทิศตะวันตก อยู่ทางใต้ของตัวเมือง ชาวโปรตุเกสเป็นชาวยุโรปชาติแรกที่เข้ามาติดต่อค้าขายกับกรุงศรีอยุธยาเมื่อปีพ.ศ. 2054 โดยอัลฟองโซ เดอ อัลบูเคอร์ก ผู้สำเร็จราชการของโปรตุเกส ประจำเอเชีย ได้ส่งนายดูอาร์เต้ เฟอร์นันเดส เป็นทูตเข้ามาเจริญสัมพันธไมตรีกับสมเด็จพระรามาธิบดีที่ 2 แห่งกรุงศรีอยุธยา ชาวโปรตุเกสเข้ามาตั้งหลักแหล่งค้าขายและเป็นทหารอาสาในกองทัพกรุงศรีอยุธยา สร้างโบสถ์ขึ้นเพื่อเผยแพร่ศาสนาและเป็นศูนย์กลางของชุมชน ปัจจุบันบริเวณนี้ยังมีร่องรอยซากสิ่งก่อสร้างปรากฏให้เห็นคือ โบราณสถานซานเปโตรหรือเรียกในสมัยอยุธยาว่า โบสถ์เซนต์โดมินิค เป็นโบสถ์ในคณะโดมินิกัน นับเป็นโบสถ์แห่งแรกที่สร้างขึ้นในแผ่นดินไทยเมื่อปี พ.ศ. 2083 ตั้งอยู่ในบริเวณเกือบกึ่งกลางหมู่บ้านโปรตุเกส มีเนื้อที่ประมาณ 2,400 ตารางเมตร ยาวตามแนวทิศตะวันออกไปตะวันตกหันหน้าสู่แม่น้ำเจ้าพระยา ตัวอาคารแบ่งออกเป็นสามส่วน คือ ส่วนหน้าเป็นสุสาน ของชาวคาทอลิกคณะโดมินิกัน ส่วนกลางใช้ประกอบพิธีทางศาสนาและฝังศพ

บาทหลวง ส่วนในด้านหลังและด้านข้างเป็นที่พักอาศัย และมีการขุดค้นพบโบราณวัตถุที่สำคัญได้แก่ โครงกระดูกมนุษย์ กล่องยาสูบ เหรียญกษาปณ์ เครื่องปั้นดินเผา เครื่องประดับกำไลแก้วและเครื่องประกอบพิธีทางศาสนา เช่น ไม้กางเขน เหรียญรูปเคารพในศาสนา ลูกประคำ

วัดตุม ตั้งอยู่บริเวณริมคลองวัดตุม ถนนอยุธยา-อ่างทอง ตำบลวัดตุม ห่างจากตัวเมืองอยุธยา ประมาณ 6-7 กิโลเมตร มีเนื้อที่ประมาณ 15 ไร่ เป็นวัดที่สร้างขึ้นตั้งแต่สมัยกรุงศรีอยุธยา โดยใช้เป็นที่สำหรับลงเครื่องพิชัยสงคราม วัดตุมได้รับการบูรณปฏิสังขรณ์เรื่อยมาและได้รับการยกฐานะขึ้นเป็นพระอารามหลวงในรัชกาลที่ 4 สิ่งศักดิ์สิทธิ์ที่สำคัญภายในวัดตุม คือ "หลวงพ่อทองสุขสัมฤทธิ์" เป็นพระพุทธรูปสำริดทรงเครื่องปางมารวิชัย โดยมีลักษณะพิเศษ คือ บนพระเศียรขององค์พระสามารถเปิดออก และมีน้ำไหลซึมออกมาตลอดเวลา เชื่อกันว่าเป็นน้ำมนต์ศักดิ์สิทธิ์สามารถรักษาโรคร้ายให้หายได้ และผู้มีขอพรมักจะประสบผลสำเร็จ โดยเฉพาะในด้านอาชีพหน้าที่การงาน

วัดธรรมิกราช ตั้งอยู่ในอำเภอพระนครศรีอยุธยา จังหวัดพระนครศรีอยุธยา ติดกับพระราชวังโบราณ และวัดพระศรีสรรเพชญ์ วัดธรรมิกราช เมื่อพระเจ้าสายน้ำผึ้ง สร้างวัดพนัญเชิงนั้น พระราชโอรส คือ พระเจ้าธรรมิกราช โปรดให้สร้างวัดนี้ขึ้นที่บริเวณเมืองเก่าชื่อเมืองอโยธยาศรีรามเทพนคร ทางหน้าประตูด้านทิศเหนือคือ พระเจดีย์สิงห์ล้อม 52 ตัวที่แตกต่าไปจากเจดีย์ทั่วไปนับเป็นพระเจดีย์สิงห์แห่งเดียวในพระนครศรีอยุธยา จึงสันนิษฐานว่าคงสร้างขึ้นก่อนที่จะสถาปนากรุงศรีอยุธยา ซึ่งเดิมชื่อวัดมุขราช ต่อมาได้เปลี่ยนชื่อตามผู้สร้างเป็นวัดธรรมิกราช

มีจุดเด่นที่สำคัญคือเป็นวัดที่มีการพบเศียรพระธรรมิกราชซึ่งนับเป็นเศียรพระพุทธรูปสำริดที่มีขนาดใหญ่ที่สุดและมีความสำคัญมากที่สุดองค์หนึ่งในประเทศไทย ปัจจุบันได้เก็บรักษาไว้ที่พิพิธภัณฑสถานแห่งชาติ เจ้าสามพระยา และเจดีย์ทรงกลมที่มีปูนปั้นรูปสิงห์ล้อมที่หาชมได้ยาก เพราะส่วนใหญ่ที่พบคือวัดที่มีรูปปูนปั้นเป็นช้าง ในสมัยสุโขทัย เรียกว่า วัดช้าง

ล้อม ซึ่งในวัดแห่งนี้เดิมมีสิงห์ล้อมถึง 52 ตัว แต่ปัจจุบันเหลือเพียง 20 ตัว

อนุสรณ์สถานปรีดี พนมยงค์ ตั้งอยู่ริมแม่น้ำรอบเกาะเมือง ตรงข้ามวัดพนมยงค์ เป็นอนุสรณ์สถานแต่ท่านปรีดี พนมยงค์ รัฐบุรุษอาวุโส ซึ่งเป็นผู้นำฝ่ายพลเรือนในการเปลี่ยนแปลงการปกครองจากระบอบสมบูรณาญาสิทธิราชย์มาเป็นการปกครองระบอบประชาธิปไตยโดยมีพระมหากษัตริย์เป็นประมุขท่านได้รับประกาศเกียรติคุณให้เป็นบุคคลสำคัญของโลกโดยองค์การยูเนสโกในปี 2542

ภายในอนุสรณ์สถานประกอบไปด้วยเรือนไทยพิพิธภัณฑสถาน เดิมเป็นเรือนแพทรงปั้นหยามีอายุกว่า 100 เรือนไทยหลังนี้ได้จัดเป็นพิพิธภัณฑสถานเครื่องประดับบ้านและเครื่องมือเครื่องใช้ที่ใช้กันอยู่ในสมัยนั้นและเกี่ยวกับท่านรัฐบุรุษอาวุโส รวมทั้งภาพถ่ายแสดงชีวิต ผลงาน และเหตุการณ์เกี่ยวกับตัวท่าน

อนุสาวรีย์ปรีดี พนมยงค์ อนุสาวรีย์มิใช่อนุสรณ์ที่เป็นรูปเหมือนของท่านศาสตราจารย์ปรีดี พนมยงค์ แต่เป็นรูปสัญลักษณ์แสดงอุดมการณ์ที่สำคัญยิ่งของท่าน 6 ประการ ดังนั้นอนุสาวรีย์จึงสร้างด้วยโลหะสัมฤทธิ์ประกอบด้วยเสากลม 6 ต้นรองรับหลังคาเรือนไทย ตั้งอยู่ในสระวงกลมซึ่งมีน้ำล้อมรอบ ความสงบนิ่งของน้ำในสระหมายถึงสันติภาพ และภายใต้หลังคามีไฟไม่ดับส่องสว่างหมายถึงความเป็นอมตะของอุดมการณ์ของท่าน

วัดพนมยงค์ หรือ **วัดแม่พนมยงค์** วัดนี้เป็นนามของแม่นมของพระมหากษัตริย์ในสมัยกรุงศรีอยุธยาเดิมเป็นสวนหลวงของแม่นมยงค์ซึ่งเป็นคนดีสัตย์ซื่อ ต่อมาเมื่อแม่นมยงค์ชราภาพลงและหมดอายุขัย พระมหากษัตริย์ในสมัยนั้นจึงทรงพระกรุณาโปรดเกล้าฯ พระราชทานสวนหลวงเป็นธรณีสงฆ์และให้สร้างวัดขึ้นที่นั่นโดยให้พ้องกับชื่อแม่นมยงค์เพื่อบุญกุศลจะได้ตกแก่แม่นมยงค์

พิพิธภัณฑสถานเรือไทย ตั้งอยู่เลขที่ 12 หมู่ 1 ซอยบางเอียน 8 (ขาวมาลา) ถนน บางเอียน ตำบลประตูชัย อำเภอพระนครศรีอยุธยา จังหวัด

พระนครศรีอยุธยา โดยอาจารย์ไพฑูรย์ ขาวมาลา เป็นผู้ก่อตั้ง เมื่อปี พ.ศ. 2537 ได้สังเกตเห็นว่าความเจริญก้าวหน้าทางด้านเทคโนโลยี การคมนาคมและการขนส่งของประเทศ จะทำให้การใช้เรือในอนาคตน่าจะน้อยลง และไม้ที่เป็นวัสดุหลักในการต่อเรือจะหมดไป อนุชนรุ่นหลังจะไม่รู้จักเรือไทย และเรือพื้นบ้าน ท่านจึงได้ก่อตั้งพิพิธภัณฑ์เรือไทยขึ้น บ้านพักในยุคแรก เพื่ออนุรักษ์และเป็นแหล่งเรียนรู้ เรื่องเรือไทย ให้กับนักเรียน นักศึกษา ประชาชนผู้สนใจ ทั้งชาวไทยและชาวต่างชาติ โดยอาจารย์ได้เสียสละเงินบำนาญ และเงินที่ได้จากการขายที่นา สองไร่ในจังหวัดปทุมธานี มาก่อสร้างบริเวณบ้านพักเพิ่มเติมให้เป็นพิพิธภัณฑ์เรือไทย

วัดนักบุญยอแซฟ เป็นโบสถ์คริสต์นิกายโรมันคาทอลิกแห่งแรกในประเทศไทย ตามบันทึกของคณะบาทหลวงและพระคุณเจ้าฟร็องซัว ปาลูว์ บันทึกไว้ว่า ได้สร้างในปี พ.ศ. 2205 หลังจากท่านมาเมืองไทยได้สามปี และถือเป็นศูนย์กลางของคริสตชนชาวสยามในสมัยกรุงศรีอยุธยา มีประวัติมาตั้งแต่ในรัชสมัยสมเด็จพระนารายณ์มหาราช เมื่อปีแยร์ ล็องแบร์ เดอลา ม็อด กับฟร็องซัว ปาลูว์ ได้เข้ามาทูลขอสร้างโบสถ์คริสต์และโรงเรียน สมเด็จพระนารายณ์ จึงทรงพระราชทานที่ดินแปลงหนึ่งให้ ซึ่งภายหลังเป็นที่รู้จักกันในสมัยนั้นว่า “ค่ายนักบุญยอแซฟ” จนถึงการเสียกรุงศรีอยุธยาครั้งที่สอง โบสถ์ได้ถูกเผาทำลายและถูกปล้นสะดมทรัพย์สินไปหมด บาทหลวงฌ็อง-บาติสต์ ปาลักัว จึงได้กลับมาบูรณะโบสถ์อีกครั้ง ในปี พ.ศ. 2374 และโบสถ์หลังปัจจุบันคือในสมัยคุณพ่อแปร์โร ที่ได้ทำพิธีเสกในวันที่ 21 พฤศจิกายน พ.ศ. 2426 โบสถ์ได้ทำการบูรณะครั้งใหญ่ในปี พ.ศ. 2547 ปัจจุบันตัวโบสถ์หลังปัจจุบัน นี้มีอายุแล้วกว่า 136 ปี

โบราณสถานวัดนางกุย จากหลักฐานที่กรมศิลปากรว่าสร้างในปี พ.ศ. 2130 ผู้สร้างชื่อนางกุย เป็นผู้ที่มีทรัพย์สินเงินทอง หลังจากที่กรุงศรีอยุธยาเสียแก่พม่าในปี 2310 วัดนางกุยได้รับความเสียหายมาก และถูกปล่อยให้ชำรุดทรุดโทรมจนมาถึงในสมัยกรุงรัตนโกสินทร์ รัชกาลที่ 3 ได้มาทำการ

บูรณปฏิสังขรณ์วัดในอยุธยา (ไม่ทราบ พ.ศ.ที่แน่ชัด) ภายในพระอุโบสถ วัดนางกุย ยังมีพระประธานอายุกว่า 400 ปี อาทิเช่น พระพุทธรูปศิลาปางสมาธิ สมัยทวารวดี พุทธศตวรรษที่ 11-16 หลวงพ่อยิ้ม เป็นพระพุทธรูปปางมารวิชัย ที่แกะสลักจากไม้สักทองและลงรักปิดทองอย่างสวยงาม เป็นพระเก่าแก่อายุคู่กับวัดมาช้านาน จากคำบอกกล่าวเล่าขานของคนเก่าแก่ว่า สมัยก่อน หลวงพ่อยิ้มได้ลอยมาตามแม่น้ำเจ้าพระยามาติดอยู่บริเวณหน้าวัด ทางเจ้าอาวาสและชาวบ้านได้อัญเชิญหลวงพ่อยิ้มไปประดิษฐาน ณ.พระอุโบสถวัดนางกุยนอกจากนี้ ด้านหน้าของอุโบสถยังมี เจ้าแม่ตะเคียนทอง แกะสลักจากต้นตะเคียนทอง ที่อยู่คู่วัดมานานกว่า 400 ปี

วัดแม่นางปลื้ม แม่ปลื้มเป็นชาวบ้านอยู่ริมน้ำขานพระนครคนเดียว ไม่มีลูกหลาน วันหนึ่งสมเด็จพระนเรศวร(ทรง)พายเรือมาแต่พระองค์เดียว ท่ามกลางสายฝน เมื่อเสด็จมาถึงเห็น (ทอดพระเนตร)กระท่อมยังมีแสงตะเกียงอยู่ เวลานั้นคำอยู่ สมเด็จพระนเรศวรจึงได้(ทรง) แวะขึ้นมาในกระท่อมแม่นางปลื้มเห็น ชายฉกรรจ์เสื้อผ้าเปียกขึ้นมา จึงได้กล่าวเชื้อเชิญด้วยความมีน้ำใจ แต่พระองค์ท่านทรงเสียดังตามบุคลิกของนักรบชายชาติตรี แม่ปลื้มได้กล่าวเตือนว่า ลูกเอ๊ย เจ้าอย่าเสียดังนักละ เวลานั้นคำมากแล้วเดียวพระเจ้าแผ่นดินท่านทรงได้ยินจะโกรธเอาพระองค์กลับตรัสด้วยเสียงอันดังขึ้นอีกว่า ข้าอยากดื่มน้ำจันทน์ ข้าเปียกข้าหนาว อยากได้น้ำจันทน์ให้ร่างกายอบอุ่นปลื้มแม่ปลื้มยิ่งตกใจขึ้นมากอีก เพราะว่าวันนี้เป็นวันพระ แม่ปลื้มได้กล่าวว่า ถ้าจะดื่มจริงๆ เจ้าต้องสัญญาว่า ไม่ให้เรื่องแพร่หลายเดียวพระเจ้าแผ่นดินจะอันตราย พระนเรศวรรับปากแม่ปลื้มจึงหยิบน้ำจันทน์ให้กิน(เสวย) สมเด็จพระนเรศวรได้ประทับค้างคืนที่บ้านของแม่ปลื้มเข้าได้เสด็จกลับวัง ต่อมาได้จัดขบวนมารับแม่ปลื้มไปเลี้ยงในวัง ด้วยความที่แม่ปลื้มเป็นคนมีเมตตา จงรักภักดีต่อพระมหากษัตริย์ หลังจากแม่ปลื้มเสียชีวิต สมเด็จพระนเรศวรจัดงานศพให้สมเกียรติ แล้วสมเด็จพระ

พระนเรศวรจึงสร้างวัดให้แม่ปลื้ม นามว่า “วัดแม่นางปลื้ม” พระประธานของที่นี่ คือ หลวงพ่อขาว ซึ่งสวยงามมาก

อำเภอบางไทร

ศูนย์ศิลปาชีพบางไทร ศูนย์ศิลปาชีพบางไทรฯ ตั้งอยู่ริมแม่น้ำเจ้าพระยาในเขตอำเภอบางไทร จังหวัดพระนครศรีอยุธยา มีเนื้อที่ประมาณ 1,000 ไร่ ดำเนินงานโดยมูลนิธิส่งเสริมศิลปาชีพในสมเด็จพระนางเจ้าสิริกิติ์ พระบรมราชินีนาถ โดยทรงพระกรุณาโปรดเกล้าฯ ก่อตั้งขึ้นเพื่อเป็นแหล่งเรียนรู้ ภูมิปัญญาทางด้านศิลปหัตถกรรมของไทย มุ่งเน้นการฝึกและส่งเสริมอาชีพให้แก่เกษตรกรในชนบท เพื่อเป็นรายได้พิเศษเพิ่มขึ้นจากช่วงที่ว่างจากงานเกษตรกรรม ภายในศูนย์ฯ ประกอบด้วยอาคารต่างๆ อาทิ กลุ่มอาคารแผนกช่าง 32 แผนก ศาลาพระมิ่งขวัญ หมู่บ้านศิลปาชีพ สวนนก และวังปลา

สวนกล้วยไม้บางไทรการ์เด้นท์ ตั้งอยู่ริมถนนสามโคก-เสนา ตำบลบางไทร เป็นสวนกล้วยไม้ปลูกบนดินแห่งแรกในประเทศไทยที่จัดตกแต่งอย่างสวยงามด้วยกล้วยไม้สกุลมอคาလာและกล้วยไม้หลากหลายพันธุ์เหมือนสวนทิวลิปในประเทศฮอลแลนด์ เป็นแหล่งเรียนรู้เพื่อการท่องเที่ยวและทัศนศึกษาที่สอนการปลูกกล้วยไม้

อำเภอบางปะอิน

พระราชวังบางปะอิน เป็นพระราชวังโบราณตั้งแต่สมัยกรุงศรีอยุธยา สร้างขึ้นโดยสมเด็จพระเจ้าปราสาททอง เนื่องจากเป็นที่ประสูติของพระองค์ ใช้เป็นสถานที่ที่ทรงใช้ประทับแรมของพระมหากษัตริย์แห่งกรุงศรีอยุธยา ด้วยเป็นพระราชวังใกล้พระนครนั่นเอง หลังจากการเสียกรุงศรีอยุธยาครั้งที่สอง พระราชวังบางปะอินถูกปล่อยให้รกร้างมาระยะหนึ่ง แต่กลับมาเป็นที่รู้จักอีกครั้งโดยสุนทรภู่ซึ่งได้ตามเสด็จพระบาทสมเด็จพระพุทธยอดฟ้าจุฬาโลกมหาราชไปนมัสการพระพุทธบาทสระบุรีได้ประพันธ์ถึงพระราชวังบางปะอินไว้ในนิราศพระบาท จนกระทั่งในรัชสมัยพระบาทสมเด็จพระจอมเกล้าเจ้าอยู่หัว จึงได้เริ่มการบูรณะพระราชวังขึ้น และ

ในรัชสมัยพระบาทสมเด็จพระจุลจอมเกล้าเจ้าอยู่หัวได้บูรณะครั้งใหญ่ โดยสร้างพระที่นั่ง พระตำหนัก และตำหนักต่าง ๆ ขึ้นมากมายเพื่อใช้เป็นที่ประทับรับรองพระราชอาคันตุกะ และพระราชทานเลี้ยงในโอกาสต่าง ๆ ปัจจุบัน พระราชวังบางปะอินอยู่ในความดูแลของสำนักพระราชวัง และยังใช้เป็นสถานที่แปรพระราชฐานของพระบาทสมเด็จพระเจ้าอยู่หัวและพระบรมวงศานุวงศ์ รวมถึงประกอบพระราชพิธีสังเวยพระป้าย

วัดนิเวศธรรมประวัติราชวรวิหาร เป็นพระอารามหลวงชั้นเอก ชนิดราชวรวิหาร ในสังกัดคณะสงฆ์ธรรมยุติกนิกาย ตั้งอยู่ที่ ตำบลบ้านเลน อำเภอบางปะอิน จังหวัดพระนครศรีอยุธยา พระบาทสมเด็จพระจุลจอมเกล้าเจ้าอยู่หัวโปรดฯ ให้สร้างขึ้นเพื่อทรงใช้เป็นสถานที่สำหรับบำเพ็ญพระราชกุศล เมื่อเสด็จฯ แปรพระราชฐานมาประทับที่พระราชวังบางปะอิน ใช้รูปแบบสถาปัตยกรรมกอทิกเลียนแบบโบสถ์คริสต์ พระอุโบสถของวัดนั้นสร้างเลียนแบบโบสถ์คริสต์โดยภายในประดิษฐาน "พระพุทธนฤมลธรรโมภาส" เป็นพระประธาน โดยพระวรวงค์เธอ พระองค์เจ้าประดิษฐวรการทรงออกแบบ โดยลักษณะที่ผสมผสานศิลปะแบบประเพณีนิยม และศิลปะแบบตะวันตกเข้าด้วยกัน ซึ่งมีพุทธลักษณะคล้ายสามัญชน นอกจากนี้บริเวณฐานชุกชีก็มีลักษณะเหมือนที่ตั้งไม้กางเขนแบบโบสถ์ และฝาผนังโบสถ์ด้านหน้าของพระประธานนั้น เป็นพระบรมฉายาลักษณ์ของรัชกาลที่ 5 ที่ประดับด้วยกระจกสี

วัดชุมพลนิกายารามราชวรวิหาร เป็นพระอารามหลวงชั้นโท ชนิดราชวรวิหาร อยู่บริเวณหัวเกาะบางปะอิน ตำบลบางเลน อำเภอบางปะอิน สร้างโดยสมเด็จพระสรรเพชญ์ที่ 5 (พระเจ้าปราสาททอง) ในสมัยกรุงศรีอยุธยาเป็นราชธานี เมื่อ พ.ศ. 2175 ตรงบริเวณที่เป็นเคหสถานเดิมของพระราชชนนีของพระองค์ ตามหลักฐานจากพระราชกระแสรับสั่งพระบาทสมเด็จพระจอมเกล้าเจ้าอยู่หัว พิมพ์ในราชกิจจานุเบกษา เล่มที่ 3 ลงวันที่ 5 พฤศจิกายน 2419 และในประชุมพงศาวดาร ภาคที่ 25

พิมพ์ครั้งที่ 2 พระเจ้าบรมวงศ์เธอ กรมหมื่นพงษาดิศรมหิตต โปรดให้พิมพ์เมื่อ พ.ศ. 2468 ความว่า “...ที่ทรงสร้างวัดชุมพลนิกายารามนี้เป็นมูลนิธิเวชสถานของพระราชชนนีแห่งองค์พระเจ้าปราสาททอง หากจะสันนิษฐานตามหลักฐานที่อ้างอิงทุกกรณีแล้วเห็นว่าเป็นความจริงโดยแน่แท้ เพราะว่าวัดชุมพลนิกายารามนี้ต่อมาปรากฏว่าเจ้าฟ้ากรมขุนสุเรนทรพิทักษ์ ซึ่งมีพระนามเดิมว่าเจ้าฟ้านเรนทร ที่เป็นพระราชโอรสของพระสรรเพชญ์ที่ 9 หรืออีกพระนามหนึ่งว่า ขุนหลวงท้ายสระ ซึ่งผนวชอยู่ที่วัดโคกแสง ได้เสด็จมาปฏิสังขรณ์ในครั้งกระนั้น นอกจากนี้แล้ว ไม่ปรากฏว่ามีผู้ใดมาปฏิสังขรณ์หรือบูรณะแต่อย่างใด...”

วัดลาดระโห่ง (ศูนยวิปัสสนาภาษาอังกฤษ) ตั้งอยู่ที่ตำบลวัดยม เป็นวัดที่มีพระอาจารย์ ผู้มีประสบการณ์ในการสอนฝึกสมาธิวิปัสสนาแก่ชาวต่างประเทศทั้งในเอเชีย ยุโรป อเมริกา เป็นเวลานานหลายปี โดยมีการฝึกสมาธิทั้งในระยะสั้น และระยะยาว

ศูนยศิลปาชีพเกาะเกิด จัดตั้งขึ้นตามพระราชเสาวนีย์ของสมเด็จพระนางเจ้าสิริกิติ์ พระบรมราชินีนาถ พระบรมราชชนนีพันปีหลวง เมื่อวันที่ 15 ธันวาคม พ.ศ.2540 โดยมีพระราชดำริให้ก่อสร้างศูนยศิลปาชีพแห่งใหม่ขึ้นบนพื้นที่ของตำบลเกาะเกิด เพื่อส่งเสริมกิจกรรม ศิลปาชีพให้แก่เกษตรกรควบคู่ไปกับการประกอบอาชีพเกษตรกรรมแบบดั้งเดิม ปัจจุบัน ศูนยศิลปาชีพเกาะเกิด ปัจจุบันมีพื้นที่ประมาณ 2,028 ไร่ จัดสรรเนื้อที่ออกเป็น 4 ส่วนเพื่อการดำเนินงานอย่างเป็นระบบ ประกอบด้วยพื้นที่ทำเกษตรกรรม กลุ่มอาคารพิพิธภัณฑ์ กลุ่มอาคารฝึกงานที่พักอาศัยของสมาชิก ศิลปาชีพ และกลุ่มหมู่บ้านเศรษฐกิจพอเพียง

อำเภอบางปะหัน

วัดไก่อ ตั้งอยู่ที่ตำบลหันสัง วัดนี้เป็นวัดเก่าแก่ตั้งแต่สมัยกรุงศรีอยุธยา ต่อมากลายเป็นวัดร้างภายหลังจากการเสียกรุงแก่พม่า ประมาณปี พ.ศ. 2535 มีพระสงฆ์มาบูรณะและตั้งเป็น สำนักสงฆ์ขึ้น และในปี พ.ศ. 2540 ได้รับพระราชทานวิสุงคามสีมาเป็นวัด และให้ชื่อว่า “วัดไก่อ” เนื่องจากมี

โกโดนโรคระบาดตายไปจำนวนมาก บริเวณวัดมีฝูงลิงป่าที่อาศัยอยู่ที่วัดนี้ไม่มีใครบอกว่ายูมาตั้งแต่เมื่อใด เป็นลิงแสม หรือลิงกังมีอยู่เป็นจำนวนมากแต่เป็นลิงที่มีนิสัยเชื่อง ไม่ดุร้าย

วัดตาลเอน คาดว่าถูกสร้างในสมัยกรุงศรีอยุธยาโดยเจ้าเทพ ศักดิ์ จากหลักฐานทางโบราณวัตถุ เช่น พระประธานเก่าแก่ในอุโบสถที่เป็นศิลปะสมัยอยุธยา พระเจดีย์หลังองค์อุโบสถที่บ่งบอกถึงศิลปะและอายุโบราณวัตถุว่าอยู่ประมาณสมัยกรุงศรีอยุธยาอายุกว่า 400 ปี แต่ตามเอกสารหลักฐานของสำนักงานพุทธศาสนาแห่งชาติระบุว่า วัดตาลเอนทำการสร้างบูรณะเมื่อปี พ.ศ. 2360 สมัยรัชกาลที่ 2 แห่งกรุงรัตนโกสินทร์ ได้รับพระราชทานวิสุงคามสีมาเมื่อปี พ.ศ. 2371

อำเภอนครหลวง

ปราสาทนครหลวง ตั้งอยู่ริมแม่น้ำป่าสักฝั่งทิศตะวันออก ในเขตตำบลนครหลวง ได้รับการขึ้นทะเบียนเป็นโบราณสถาน ตามประกาศกรมศิลปากร เรื่อง กำหนดจำนวนโบราณสถานสำหรับชาติ ในชื่อ พระนครหลวง ซึ่งเริ่มสร้างขึ้นในสมัยสมเด็จพระเจ้าปราสาททอง โดยทรงโปรดให้ช่างไปถ่ายแบบมาจากปราสาทเมืองพระนครหลวง ประเทศกัมพูชา เพื่อเป็นที่พักร้อนก่อนที่จะเสด็จไปนมัสการรอยพระพุทธรูปจังหวัดสระบุรี ปราสาทนครหลวงสร้างไม่แล้วเสร็จในสมัยนั้น ต่อมาราวปี พ.ศ. 2352 ตาปะขาวปิ่น ได้สร้างวัดนครหลวงขึ้นโดยเอาปราสาทนครหลวง เข้าไปไว้ในเขตของวัดด้วย และมีการสร้างพระพุทธรูปสี่รอย ประดิษฐานไว้บนลานชั้นบนของปราสาท จากการดำเนินงานทางโบราณคดี ได้พบว่าวัตถุประสงค์แรกเริ่มของการสร้างปราสาท เป็นการสร้างเพื่อให้เป็นศาสนสถานในพระพุทธศาสนา มิใช่ที่ประทับระหว่างทางในการเสด็จไปนมัสการพระพุทธรูปที่ตั้งที่เข้าใจกันมาแต่เดิม

วัดใหม่ประชุมพล ตั้งอยู่ในตำบลนครหลวง อำเภอนครหลวงชาวบ้านเรียกสั้น ๆ ว่าวัดใหม่สร้างขึ้นประมาณปีพ.ศ. 2153 – 2171 ตามคำบอก

กล่าวว่าวัดนี้สร้างสมัยกรุงศรีอยุธยาในรัชกาลของพระเจ้าทรงธรรมคราวเสด็จไปนมัสการพระพุทธบาทสระบุรีการเสด็จในครั้งนั้นจำเป็นต้องมาทางเรือโดยอาศัยเส้นทางแม่น้ำเจ้าพระยาผ่านขึ้นมาจากแม่น้ำป่าสักและต้องพักแรมกลางทางจึงสั่งให้ข้าราชการไปสำรวจดูสถานที่สร้างพระตำหนักประทับพักแรมก่อนข้าราชการได้สำรวจดูสถานที่แล้วเห็นว่าบริเวณที่ๆตั้งจัดนครหลวงเดี๋ยวนี้เป็นสถานที่สมควรและเหมาะสมที่จะสร้างพระตำหนักจึงโปรดเกล้าให้สร้างพระตำหนักเสร็จเรียบร้อยแล้วจึงให้แก้ไขสถานที่พักอาศัยนี้ให้เป็นวัดขึ้นแล้วขนานนามว่าวัดใหม่ประชุมพล

หมู่บ้านหัตถกรรมมีดอรัญญิก ประวัติความเป็นมาบ้านต้นโพธิ์ บ้านไผ่หนอง ตั้งอยู่ หมู่ที่ 6 และ 7 ตำบลท่าช้าง อำเภอนครหลวง จังหวัดพระนครศรีอยุธยา มีดอรัญญิกได้รับการสืบทอดจากช่างตีเหล็กเมื่อครั้งกรุงศรีอยุธยาเพื่อใช้ในการสู้รบกับข้าศึกแต่ปัจจุบันได้มีการออกแบบเป็นข้าวของเครื่องใช้ต่างๆ โดยยังใช้กรรมวิธีแบบโบราณแหล่งผลิตมีดเลื่องชื่อที่สุดแห่งหนึ่งของประเทศที่มีประวัติความเป็นมายาวนานตั้งแต่ต้นกรุงรัตนโกสินทร์ จากฝีมือชาวเวียงจันทน์ ประเทศลาวแห่งบ้านต้นโพธิ์และบ้านไผ่หนอง ซึ่งเข้ามาอยู่เมืองไทยมาเนิ่นนานแล้ว ไม่ปรากฏหลักฐานแน่ชัดว่าถูกกวาดต้อนมาในสมัยเจ้าพระยามหากษัตริย์ศึกคราวยกทัพไปตีเมืองเวียงจันทน์หรือจะอพยพมาเอง แต่มีหลักฐานว่านายเทาเป็นผู้นำ ซึ่งในสมัยรัชกาลที่ 5 ได้พระราชทานบรรดาศักดิ์เป็น ขุนนราบริรักษ์ชาวเวียงจันทน์กลุ่มนี้มีฝีมือทางช่าง ได้แก่ช่างทองกับช่างเหล็ก แต่เมื่อพ.ศ.2365 ได้เลิกอาชีพช่างทอง คงเหลือแต่การตีมีดอย่างเดียว

อำเภอท่าเรือ

วัดสระต้อ พระพุทธไสยาสน์ หรือชาวบ้านเรียกกันว่า หลวงพ่อโต ประดิษฐาน ณ วัดสระต้อ อำเภอท่าเรือ จังหวัดพระนครศรีอยุธยา องค์พระมีขนาดยาว 52 เมตร กว้าง 9 เมตร และสูง 16 เมตร ได้สร้างขึ้นในปี พ.ศ. 2413 โดย สมเด็จพระพุฒาจารย์ (โต พรหมรังสี) ได้มาทำการก่อสร้างพระพุทธรูป ณ หมู่บ้านแห่งหนึ่ง (ในปัจจุบันคือวัดสระต้อ)

โดยสถานที่ก่อสร้างองค์พระประดิษฐานอยู่กลางแจ้ง ณ ริมคูวัดสระต้อ ซึ่งอยู่ริมแม่น้ำป่าสัก

วัดไถ่จัน ถิ่นกำเนิด สมเด็จพระพุฒาจารย์ (โต พรหมรังสี) ตั้งอยู่ เลขที่ 1 บ้านไถ่จัน หมู่ 10 ตำบลท่าหลวง อำเภอท่าเรือ จังหวัดพระนครศรีอยุธยา วัดไถ่จันเป็นวัดเก่าแก่มาแต่โบราณ ไม่มีหลักฐานปรากฏชัดว่าใครเป็นผู้สร้างตั้งขึ้นเป็นวัดเมื่อปี พ.ศ. 2375 เดิมเรียกว่า "วัดบ้านไถ่จัน" มีหลักฐานประกอบอยู่ในใบพระราชทานวิสุงคามสีมา ของอุโบสถหลังเก่า ความว่า พระบาทสมเด็จพระจุลจอมเกล้าเจ้าอยู่หัว รัชกาลที่ 5 ได้พระราชทานวิสุงคามสีมาให้แก่ "วัดบ้านไถ่จัน" แควนครน้อย แขวงกรุงเก่า ซึ่งมี "เจ้าอธิการดิส" เป็นเจ้าอาวาส เมื่อปี พ.ศ. 2431 วัดไถ่จันได้รับพระราชทานวิสุงคามสีมาครั้งหลัง เมื่อวันที่ 3 กุมภาพันธ์ พ.ศ. 2521 เขตวิสุงคามสีมา กว้าง 40 เมตร ยาว 80 เมตร และเมื่อวันที่ 18 กรกฎาคม พระบาทสมเด็จพระเจ้าอยู่หัว และ สมเด็จพระนางเจ้าฯ พระบรมราชินีนาถ ได้เสด็จพระราชดำเนินวัดไถ่จัน ทรงประกอบพิธียกข้อฟ้าอุโบสถ ทรงตัดลูกนิมิต ทรงบรรจุพระบรมสารีริกธาตุที่เกตุพระประธานในอุโบสถ ทรงลงนามพระปรมาภิไธย และพระนามาภิไธยที่แผ่นศิลา ทรงพระสุหร่ายพระประธานในอุโบสถ และพระประธานจำลอง ณ อุโบสถ พระราชทานของแก่ผู้มีจิตศรัทธาโดยพระราชกุศล ทรงปลูกต้นพิกุลด้านหน้าอุโบสถ 2 ต้น

เขื่อนพระรามหก เป็นเขื่อนทดน้ำแห่งแรกของประเทศไทย สร้างกันแม่น้ำป่าสักเพื่อเก็บน้ำไว้ใช้ในการเกษตร สร้างขึ้นตั้งแต่สมัยรัชกาลที่ 6 เดิมชื่อ เขื่อนพระเตยธรรมาฯ ภายหลังเปลี่ยนชื่อเป็นเขื่อนพระราม 6 เป็นเขื่อนในความดูแลของ กรมชลประทาน เขื่อนพระราม 6 ทำหน้าที่บริหารจัดการน้ำแม่น้ำป่าสัก และคลองระพีพัฒน์ โดยมีประตูระบายน้ำขนาดใหญ่กันแม่น้ำป่าสัก และประตูระบายน้ำขนาดเล็กด้านข้างชื่อประตูพระนารายณ์ เป็นประตูที่ใช้ผันน้ำเข้าคลองระพีพัฒน์

อำเภอลาดบัวหลวง

วัดสุทธาวาส วิปัสสนา สร้างขึ้นเมื่อ พ.ศ. 2465 สังกัดคณะสงฆ์มหานิกาย มีที่ดินตั้งวัด 44 ไร่ โดยมีหลวงพ่อกัลยา เป็นผู้ริเริ่มก่อสร้าง เดิมเรียกว่า “วัดตะพังโคลน” ตั้งอยู่ที่บ้านตะพังโคลน หมู่ 4 ต.ลาดบัวหลวง อ.ลาดบัวหลวง จ.พระนครศรีอยุธยา ได้รับพระราชทานวิสุงคามสีมา เมื่อวันที่ 6 กรกฎาคม 2492 ปัจจุบันได้พัฒนาขยับขยายอาณาเขต สร้างความเจริญรุ่งเรืองให้แก่วัดสุทธาวาส จนมีที่ดินของวัดประมาณ 97 ไร่ และจัดทำโครงการพัฒนาวัดสุทธาวาสฯ ให้กลายเป็นพุทธมณฑลของจังหวัดพระนครศรีอยุธยา โครงการนี้จะก่อสร้างพระบรมมหาราชาตุเจดีย์ขนาด กว้าง 80 เมตร ยาว 80 เมตร สูง 130 เมตร เพื่อบรรจุพระบรมสารีริกธาตุของสมเด็จพระสัมมาสัมพุทธเจ้า 9 องค์ ที่ได้รับประทานมาจากสมเด็จพระญาณสังวร สมเด็จพระสังฆราช สกลมหาสังฆปริณายก เมื่อวันที่ 19 พฤษภาคม 2547

อำเภอมหาราช

พุทธอุทยานมหาราช หลวงปู่ทวดองค์ใหญ่
พุทธอุทยานมหาราช หลวงปู่ทวดองค์ใหญ่ ตั้งอยู่ตำบลบ้านใหม่ อำเภอมหาราช ริมถนนสายเอเชีย สร้างขึ้นเพื่อเป็นสิริมงคลแก่ประชาชนทั่วไป รวมทั้งตั้งใจให้เป็นหนึ่งในโครงการเฉลิมพระเกียรติพระบาทสมเด็จพระเจ้าอยู่หัว รัชกาลที่ 9 และสมเด็จพระนางเจ้าสิริกิติ์ บณเฑาะว์ 200 ไร่ และได้สร้างรูปเหมือนสมเด็จพระหลวงพ่อทวด เทียบน้ำทะเลจืด ขนาดหน้าตักกว้าง 24 เมตร ความสูงรวมฐาน 51 เมตร สร้างจากปูนหุ้มสัมฤทธิ์เคลือบสีทอง ทั้งองค์นับได้ว่าเป็นรูปเหมือนพระสงฆ์ที่มีขนาดใหญ่ที่สุดในโลกซึ่งตามประวัติศาสตร์ หลวงพ่อทวดเคยเดินทางมาพำนักที่กรุงศรีอยุธยาเป็นเวลาหลายปี

อำเภอเสนา

วัดบางนมโค ตั้งอยู่ที่ ตำบลบางนมโค อำเภอเสนา จังหวัดพระนครศรีอยุธยา เป็นวัดที่มีชื่อเสียงในจังหวัดพระนครศรีอยุธยา อีกหนึ่งวัดที่น่าสนใจ เนื่องจากเป็นวัดที่ หลวงพ่อบาน โสนันโท ท่านเจ้า

พรธชาอยู่ ซึ่งท่านได้มรณภาพไปนานแล้ว แต่ชื่อเสียงและคุณงามความดีของท่าน ยังอยู่กับลูกหลานชาวจังหวัดอยุธยาและชาวพุทธโดยทั่วไป วัดบางนมโคนี้ สร้างขึ้นมาตั้งแต่เมื่อไรไม่ปรากฏหลักฐานชัดเจน บางท่านก็ว่ามีในสมัยกรุงศรีอยุธยา ตอนปลาย เดินชื่อวัดนมโค ครั้นเมื่อ พ.ศ. 2310 ในคราวที่ควันแห่งศึกสงครามกำลังรุมล้อมกรุงศรีอยุธยา พม่าเข้าศึกได้มาตั้งค่ายหนึ่งที่ตำบลสีกุก ห่างจากวัดบางนมโค ซึ่งย่านวัดบางนมโคนี้มีการเลี้ยงวัวมากกว่าที่อื่นพม่า ก็ได้ถือโอกาสมากวาดต้อนเอา วัว ควาย จากย่านบางนมโคไปเป็นเสบียงเลี้ยงกองทัพในที่สุดกรุงศรีอยุธยาก็เสียแก่พม่า บ้านเมืองระส่ำระสาย วัดบางนมโค จึงทรุดโทรมไปบ้างตามกาลเวลา ต่อมาก็ได้มีการซ่อมแซมขึ้นใหม่ ก็ยังมีการเลี้ยงโคกันอยู่อีกมากมาย ชาวบ้านจึงเรียกติดปากว่า วัดบางนมโค อาณาเขตของวัดบางนมโค วัดบางนมโคมีเนื้อที่ทั้งหมด 24 ไร่ 21 วา 3 งาน

งานเทศกาลและประเพณีที่น่าสนใจ

งานประจำปีศูนย์ศิลปาชีพบางไทร จัดเป็นประจำทุกปี ช่วงปลายเดือนมกราคม ภายในบริเวณศูนย์ศิลปาชีพบางไทร อำเภอบางไทร มีการแสดงและประกวดผลงานด้านศิลปาชีพ มีการจำหน่ายสินค้าพื้นเมืองทั่วไป การแสดงศิลปวัฒนธรรมอันงดงาม

งานประเพณีสงกรานต์กรุงเก่า จัดขึ้นในช่วงเดือนเมษายนของทุกปี (ในช่วงเทศกาลสงกรานต์) จัดในบริเวณอุทยานประวัติศาสตร์พระนครศรีอยุธยา ร่วมพิธีทำบุญตักบาตร สรงน้ำพระ รดน้ำขอพรผู้สูงอายุ ชมขบวนแห่ประเพณีสงกรานต์กรุงเก่าเล่นน้ำสงกรานต์กับช้าง ชมประเพณีแห่หงส์ธงตะขาบ การแต่งกายแบบมอญ ร่วมทำบุญตักบาตรแบบมอญ สรงน้ำพระจากรางไม้ไผ่ ที่วัดทองบ่อ และการแสดงทางวัฒนธรรม

พิธีไหว้ครูบูชาเตา เป็น “พิธีไหว้ครู” ช่วงที่มีดีดีดาบ ของชาวบ้านต้นโพธิ์ บ้านไผ่หนอง และบ้านสาไล ตำบลท่าช้าง อำเภอนครหลวง ซึ่งมีอาชีพในการตีมีดเป็นที่รู้จักกันทั่วไปว่า “มีดอรัญญิก”

บรรพชนของชาวบ้านไผ่หนองและบ้านต้นโพธิ์ ตำบลท่าช้าง อำเภอนครหลวงนั้นเป็นชาวเวียงจันทน์ เข้ามาตั้งรกรากอยู่ตั้งแต่สมัยกรุงรัตนโกสินทร์ มีอาชีพในการตีทองและตีเหล็กแต่ต่อมาเลิกการตีทองจึงเหลือแต่การตีเหล็กเพียงอย่างเดียว เหล็กที่ตีนี้ส่วนใหญ่ทำเป็นมีด ดาบ และอาวุธ ตลอดจนเครื่องมือใช้อื่นๆ ซึ่งมีคุณภาพดีมาก เมื่อทำเสร็จแล้วก็นำมาขายที่หมู่บ้านอรัญญิก ตำบลปากท่า อำเภอท่าเรือ จึงเรียกว่า “มีดอรัญญิก” สิ่งที่ชาวตำบลท่าช้างทุกคนยังคงถือสืบต่อกันมาตามขนบประเพณีเดิมคือการ “ไหว้ครูบูชาเตา” ซึ่งทุกบ้านจะจัดบูชาในวันพฤหัสบดีช่วงเช้าตรู่ของวันขึ้น 7 ค่ำ 9 ค่ำ เดือน 5 (ประมาณเมษายน-พฤษภาคม) ตามแต่ความสะดวก เพื่อระลึกถึงพระคุณครูบาอาจารย์ และเพื่อความ เป็นสิริมงคลของตน ทั้งยังเป็นการปิดเป่าอุปัทวเหตุต่าง ๆ ในการตีเหล็กอีกด้วย

งานประเพณีแห่เทียนพรรษากรุงเก่า ก่อนวันเข้าพรรษา 1 วัน (ในช่วงเดือนกรกฎาคม) ชมชบวนแห่เทียนพรรษาทั้งทางบกและทางน้ำ เพื่อนำเทียนไปถวายตามวัดต่างๆ โดยจัดงานขึ้นที่บริเวณหน้าพิพิธภัณฑสถานเกษม

งานลอยกระทงตามประทีปและแข่งเรือยาวประเพณีศูนย์ศิลปาชีพบางไทร จัดเป็นประจำทุกปี ประมาณปลายเดือนพฤศจิกายน ภายในบริเวณศูนย์ศิลปาชีพบางไทร อำเภอบางไทร มีการประกวดนางนพมาศ ประกวดชบวนแห่ ประกวดกระทง ประกวดโคมแขวน การแสดงการเล่นพื้นบ้าน การแข่งเรือยาวประเพณี เรือยาวนานาชาติ การจัดจำหน่ายผลิตภัณฑ์ศิลปาชีพ

งานยอยศยั้งฟ้า ออชยามรดกโลก และงานกาชาด กรุงศรีอยุธยาเป็นราชธานีแห่งราชอาณาจักรไทยนานกว่า 417 ปี ตลอดระยะเวลาอันยาวนาน ได้ผ่านการสังสมทางวัฒนธรรม ประเพณีต่างๆ มาอย่างต่อเนื่อง จนเกิดเป็นเอกลักษณ์เฉพาะอันทรงคุณค่า กลายเป็นรากฐานทางวัฒนธรรม ตลอดจนวิถีชีวิตของคนไทยเรื่อยมา ความโดดเด่นของอารยธรรม ทำให้

คณะกรรมการมรดกโลกแห่งองค์การสหประชาชาติ ได้ขึ้นทะเบียนให้มรดกแห่งประวัติศาสตร์ พระนครศรีอยุธยาเป็นมรดกโลกทางวัฒนธรรม เมื่อวันที่ 13 ธันวาคม 2534 และเพื่อเป็นการเฉลิมฉลองการขึ้นทะเบียนเป็นมรดกโลก จังหวัดพระนครศรีอยุธยา การท่องเที่ยวแห่งประเทศไทย กรมศิลปากร องค์กรปกครองส่วนท้องถิ่น ภาครัฐและภาคเอกชน จึงกำหนดให้มีการจัดงาน “ยอยศยั้งฟ้า ออชยามรดกโลก” ขึ้นอย่างต่อเนื่องเป็นประจำทุกปี ภายในงานผู้ร่วมงานจะตื่นตาตื่นใจกับการแสดงแสง-เสียง ตลาดย้อนยุค การประกวดดนตรีพื้นบ้าน การประกวดร้องเพลงลูกทุ่ง การแสดงและจำหน่ายสินค้า OTOP และการออกร้านกาชาด

ออชยามหามงคล (ไหว้พระแก้ววัด) จังหวัดพระนครศรีอยุธยา ร่วมกับสมาคมธุรกิจท่องเที่ยว และการท่องเที่ยวแห่งประเทศไทย สำนักงานภาคกลาง เขต 6 ได้จัดงานออชยามหามงคล (ไหว้พระแก้ววัด) เป็นประจำทุกปีในช่วงเทศกาลเข้าพรรษา หรือตามที่กำหนดในแต่ละปีนักท่องเที่ยวสามารถเข้าร่วมโครงการได้ โดยขอรับหนังสือออชยามหามงคลที่ผ่านพิธีพุทธาภิเษกแล้วได้ที่ ศูนย์ท่องเที่ยวอยุธยา (ศาลากลางหลังเก่า) หรือที่เคาน์เตอร์ประชาสัมพันธ์ ศูนย์การค้าอยุธยาพาร์ค โรงแรม ร้านอาหารในจังหวัดที่มีป้ายโครงการ จากนั้นเดินทางนมัสการสิ่งศักดิ์สิทธิ์และประทับตราออชยามหามงคลในแต่ละสถานที่ตามเอกสารแผนที่ ที่ได้จัดทำไว้ โดยมีรายชื่อสถานที่ศักดิ์สิทธิ์ พร้อมแผนที่ในการเดินทาง

งานตรุษจีนกรุงเก่า ออชยามหามงคล ประเพณีตรุษจีน นั้นถือได้ว่าเป็นวันสำคัญกับชาวจีนเป็นอย่างมาก ไม่ว่าจะเป็นชาวไทยเชื้อสายจีนที่อยู่ในประเทศไทย ดังนั้นทางคณะกรรมการจัดงาน “งานตรุษจีนกรุงเก่า ออชยามหามงคล” (ชาวไทยเชื้อสายจีนในจังหวัดพระนครศรีอยุธยา) ได้กำหนดจัดงาน “งานตรุษจีนกรุงเก่า ออชยามหามงคล” ขึ้น ในช่วงวันตรุษจีน (ประมาณเดือนกุมภาพันธ์ของทุกปี)

ตราประจำจังหวัด

รูปสิ่งซึ่งประดิษฐานอยู่ในพานแว่นฟ้าภายในปราสาทใต้ต้นหมันดวงตราประจำจังหวัดนี้มาจากตำนานการสร้างเมือง พระนครศรีอยุธยา ซึ่งเล่ากันว่าในปี พ.ศ.1890 โรคห่าระบาดจนผู้คนล้มตายเป็นจำนวนมาก พระเจ้าอยู่ทองจึงอพยพย้ายผู้คนออกจากเมืองเดิมมาตั้งเมืองใหม่ที่ตำบลหนองโสน ซึ่งมีแม่น้ำล้อมรอบ ระหว่างที่ปักเขตราชวัติฉัตรธง ตั้งศาลเพียงตา กระทำพิธีกลบบัตร สุมเพลิง ปรับสภาพพื้นที่เพื่อตั้งพระราชวังอยู่นั้น ปรากฏว่าเมื่อชุดมาถึงใต้ต้นหมันได้พบหอยสังข์ทักษิณาวัตรบริสุทธิ์ พระเจ้าอยู่ทอง ทรงโสมนัสในศุภนิมิตนั้นจึงสร้างปราสาทน้อยขึ้นเป็นที่ประดิษฐานหอยสังข์ดังกล่าว



ต้นไม้ประจำจังหวัด

หมัน (Cordia dichotoma)

ดอกไม้ประจำจังหวัด

ดอกโสน (สะ-โหน) (Sesbania aculeata)

ตัวอักษรย่อ

จังหวัดพระนครศรีอยุธยาใช้อักษรย่อ อย

คำขวัญ

ราชธานีเก่า อู่ข้าวอู่น้ำ เลิศล้ำกานท์กวี คนดีศรีอยุธยา เลอคุณค่ามรดกโลก

เป้าหมายการพัฒนา

อยุธยาเมืองมรดกโลกเป็นแหล่งท่องเที่ยว
คุณภาพน่าเรียนรู้ น่าอยู่ น่าลงทุน

สารบัญ

Contents

	หน้า/Page
คำนำ	III
Preface	V
แผนที่จังหวัด	VII
จังหวัดพระนครศรีอยุธยา	IX
สารบัญตารางสถิติ	XXXI
List of Statistical Tables	XXXI
สัญลักษณ์	XXXXIII
Symbols	XXXXIII
มองจังหวัดผ่านข้อมูลสถิติ	XXXXV
Province at a glance	XXXXV

สารบัญตารางสถิติ

List of Statistical Tables

สถิติสังคม

Social Statistics

สถิติประชากรศาสตร์ ประชากรและเคหะ

Demographic, Population and Housing Statistics

1.1 ประชากรจากการทะเบียน อัตราเพิ่ม และความหนาแน่นของประชากร เป็นรายอำเภอ พ.ศ. 2562 - 2566 Population from Registration Record, Growth Rate and Density by District: 2019 - 2023	5
1.2 ประชากรจากการทะเบียน จำแนกตามเพศ เขตการปกครอง เป็นรายอำเภอ พ.ศ. 2564 - 2566 Population from Registration Record by Sex, Administration Zone and District: 2021 - 2023	6
1.3 ประชากรจากการทะเบียน จำแนกตามหมวดอายุ เป็นรายอำเภอ พ.ศ. 2566 Population from Registration Record by Age Group and District: 2023	10
1.4 เนื้อที่ ระยะทางจากอำเภอถึงจังหวัด และเขตการปกครอง เป็นรายอำเภอ พ.ศ. 2566 Area, Distance from District to Province and Administration Zone by District: 2023	11
1.5 จำนวนและอัตราเกิดมีชีพ ตาย ทารกตาย และมารดาตาย พ.ศ. 2562 - 2566 Number and Rate of Live births, Death, Infant Mortality and Maternal Mortality: 2019 - 2023	12
1.6 การเกิด การตาย การย้ายเข้า และการย้ายออก จำแนกตามเพศ เป็นรายอำเภอ พ.ศ. 2566 Births, Deaths, Registered-In and Registered-Out by Sex and District: 2023	13

1.7	จำนวนและอัตราการสมรส และหย่าร้าง พ.ศ. 2557 - 2566 Number and Crude Marriage and Divorce Rate: 2014 - 2023	14
1.8	การจดทะเบียนสมรส และหย่า เป็นรายอำเภอ พ.ศ. 2562 - 2566 Couple with Marriage and Divorce Certificate by District: 2019 - 2023	15
1.9	บ้านจากการทะเบียน เป็นรายอำเภอ พ.ศ. 2562 - 2566 House from Registration Record by District: 2019 - 2023	16
1.10	ร้อยละของครัวเรือน จำแนกตามลักษณะที่สำคัญของครัวเรือน จังหวัดพระนครศรีอยุธยา พ.ศ. 2562 - 2566 Percentage of Households by Major Housing Characteristics Phra Nakhon Si Ayutthaya Province : 2019 - 2023	17

สถิติแรงงาน

Labour Statistics

2.1	ประชากรอายุ 15 ปีขึ้นไป จำแนกตามสถานภาพแรงงาน และเพศ เป็นรายภาค พ.ศ. 2566 Population Aged 15 Years and Over by Labour Force Status, Sex and Region: 2023	23
2.2	ประชากรอายุ 15 ปีขึ้นไป จำแนกตามสถานภาพแรงงาน เป็นรายไตรมาส พ.ศ. 2564 - 2567 Population Aged 15 Years and Over by Labour Force Status and Quarterly: 2021 - 2024	24
2.3	ประชากรอายุ 15 ปีขึ้นไปที่มีงานทำ จำแนกตามอาชีพ และเพศ เป็นรายไตรมาส พ.ศ. 2566 - 2567 Employed Persons Aged 15 Years and Over by Occupation, Sex and Quarterly: 2023 - 2023	25
2.4	ประชากรอายุ 15 ปีขึ้นไปที่มีงานทำ จำแนกตามอุตสาหกรรม และเพศ เป็นรายไตรมาส พ.ศ. 2566 - 2567 Employed Persons Aged 15 Years and Over by Industry, Sex and Quarterly: 2023 - 2024	26
2.5	ประชากรอายุ 15 ปีขึ้นไปที่มีงานทำ จำแนกตามสถานภาพการทำงาน และเพศ เป็นรายไตรมาส พ.ศ. 2566 - 2567 Employed Persons Aged 15 Years and Over by Work Status, Sex and Quarterly: 2023 - 2024	27
2.6	ประชากรอายุ 15 ปีขึ้นไปที่มีงานทำ จำแนกตามระดับการศึกษาที่สำเร็จ และเพศ เป็นรายไตรมาส พ.ศ. 2566 - 2567 Employed Persons Aged 15 Years and Over by Level of Educational Attainment, Sex and Quarterly: 2023 - 2024	28
2.7	ประชากรอายุ 15 ปีขึ้นไปที่มีงานทำ จำแนกตามจำนวนชั่วโมงทำงานต่อสัปดาห์ และเพศ เป็นรายไตรมาส พ.ศ. 2566 - 2567 Employed Persons Aged 15 Years and Over by Hours Worked per Week, Sex and Quarterly: 2023 - 2024	29

2.8	ผู้ว่างงาน และอัตราการว่างงาน จำแนกตามเพศ เป็นรายไตรมาส พ.ศ. 2564 - 2567 Unemployed and Unemployment Rate by Sex and Quarterly: 2019 - 2022	30
2.9	อัตราค่าจ้างขั้นต่ำ เป็นรายจังหวัด พ.ศ. 2556 - 2567 Minimum Wage Rate by Province: 2013 - 2024	31

สถิติการศึกษา

Education Statistics

3.1	โรงเรียน จำแนกตามสังกัด เป็นรายอำเภอ ปีการศึกษา 2566 School by Jurisdiction and District: Academic Year 2023	39
3.2	โรงเรียน จำแนกตามระดับการศึกษา เป็นรายอำเภอ ปีการศึกษา 2566 School by Level of Education and District: Academic Year 2023	40
3.3	ห้องเรียน จำแนกตามสังกัด เป็นรายอำเภอ ปีการศึกษา 2566 Classroom by Jurisdiction and District: Academic Year 2023	41
3.4	ห้องเรียน จำแนกตามระดับการศึกษา เป็นรายอำเภอ ปีการศึกษา 2566 Classroom by Level of Education and District: Academic Year 2023	42
3.5	ครู จำแนกตามสังกัด เป็นรายอำเภอ ปีการศึกษา 2566 Teacher by Jurisdiction and District: Academic Year 2023	43
3.6	ครู จำแนกตามระดับการสอน และเพศ เป็นรายอำเภอ ปีการศึกษา 2566 Teacher by Level of Teaching, Sex and District: Academic Year 2023	44
3.7	นักเรียน จำแนกตามสังกัด เพศ และชั้นเรียน ปีการศึกษา 2566 Student by Jurisdiction, Sex and Grade: Academic Year 2023	45
3.8	นักเรียน จำแนกตามสังกัด เป็นรายอำเภอ ปีการศึกษา 2566 Student by Jurisdiction and District: Academic Year 2023	47
3.9	นักเรียน จำแนกตามระดับการศึกษา และเพศ เป็นรายอำเภอ ปีการศึกษา 2566 Student by Level of Education, Sex and District: Academic Year 2023	48
3.10	อัตราส่วนนักเรียนต่อห้องเรียน และอัตราส่วนนักเรียนต่อครู จำแนกตามระดับการศึกษา เป็นรายอำเภอ ปีการศึกษา 2566 Ratio of Student per Classroom and Student per Teacher by Level of Education and District: Academic Year 2023	49
3.11	นักเรียนที่ออกกลางคัน จำแนกตามชั้นเรียน ปีการศึกษา 2557 - 2566 Student Drop-out of School by Grade: Academic Year 2014 - 2023	50
3.12	นักเรียนที่ออกกลางคัน จำแนกตามสาเหตุที่สำคัญ เป็นรายอำเภอ ปีการศึกษา 2566 Student Drop-out of School by Important Causes and Districts: Academic Year 2023	51

- 3.13 สถานศึกษา อาจารย์ และนักศึกษาในระดับอาชีวศึกษา และอุดมศึกษา จำแนกตามสังกัด และเพศ
ปีการศึกษา 2566
Institution, Lecturer and Student Enrollment in Vocational and Higher Education
by Jurisdiction and Sex: Academic Year 2023 52
- 3.14 อาจารย์ในระดับอาชีวศึกษา และอุดมศึกษา จำแนกตามวุฒิการศึกษา สังกัด และเพศ
ปีการศึกษา 2566
Lecturer in Vocational and Higher Education by Qualification, Jurisdiction and Sex:
Academic Year 2023 53
- 3.15 ผู้เรียน/นักศึกษาที่ลงทะเบียนเรียน และผู้เรียน/นักศึกษาที่สำเร็จการศึกษา ในสังกัด
สำนักงานส่งเสริมการศึกษานอกระบบและการศึกษาตามอัธยาศัย จำแนกตามเพศ
และกิจกรรมการศึกษา ปีงบประมาณ 2566
Enrolment Registered and Enrolment Graduated Under Office of The Non-Formal
and Informal Education by Sex and Educational Activities: Fiscal Year 2023 54
- 3.16 ผู้เรียน/นักศึกษา ในสังกัดสำนักงานส่งเสริมการศึกษานอกระบบและการศึกษาตามอัธยาศัย
จำแนกตามกิจกรรมการศึกษา และเพศ เป็นรายอำเภอ ปีงบประมาณ 2566
Enrolment Registered in Office of The Non-Formal and Informal Education
by Educational Activities, Sex and District: Fiscal Year 2023 55

สถิติศาสนา ศิลปะ วัฒนธรรม

Religion, Art and Culture Statistics

- 4.1 วัด สำนักสงฆ์ โบสถ์คริสต์ มัสยิด พระภิกษุ และสามเณร เป็นรายอำเภอ พ.ศ. 2566
Temple, House of Priest, Church, Mosque, Buddhist Monk and Novice by District: 2023 59

สถิติสุขภาพ

Health Statistics

- 5.1 ผู้ป่วยนอก จำแนกตามกลุ่มสาเหตุ (21 กลุ่มโรค) จากสถานบริการสาธารณสุข
ของกระทรวงสาธารณสุข พ.ศ. 2561 - 2565
Out-Patients According to 21 Groups of Cause from Health Service Units,
Ministry of Public Health: 2018 - 2022 63
- 5.2 10 ลำดับโรคสูงสุดของผู้ป่วยใน จำแนกตามสาเหตุการป่วย 298 กลุ่มโรค จากสถานบริการสาธารณสุข
ของกระทรวงสาธารณสุข พ.ศ. 2561 - 2565
Top-Ten Most of In-Patients According to 298 Groups of Cause from Health Service Units,
Ministry of Public Health: 2018 - 2022 65

5.3	การตาย จำแนกตามสาเหตุที่สำคัญ และเพศ พ.ศ. 2565 - 2566 Deaths by Leading Causes of Death and Sex: 2022 - 2023	66
5.4	สถานพยาบาลที่มีเตียงผู้ป่วยรับไว้ค้างคืน จำนวนเตียง แพทย์ ทันตแพทย์ เภสัชกร พยาบาล ผู้ช่วยพยาบาล และผู้ป่วย จำแนกตามประเภทสถานพยาบาล และสังกัด พ.ศ. 2566 Hospital and Medical Establishment with Bed, Bed, Physician, Dentist, Pharmacist, Nurse, Technical Nurse and Patient By Type and Jurisdiction: 2023	67
5.5	สถานพยาบาล จำแนกตามประเภท เป็นรายอำเภอ ปีงบประมาณ 2566 Hospital and Medical Establishment by Type and District: Fiscal Year 2023	68
5.6	เจ้าหน้าที่ทางการแพทย์ของรัฐบาล เป็นรายอำเภอ พ.ศ. 2566 Medical Personnel in the Government by District: 2023	69
5.7	ใบอนุญาตประกอบธุรกิจเกี่ยวกับยา พ.ศ. 2562 - 2566 Licence Concerning Drug: 2019 - 2023	70

สถิติสวัสดิการสังคม

Social Security Statistics

6.1	สถิติกองทุนประกันสังคม พ.ศ. 2561 - 2565 Statistics of Social Security Fund: 2018 - 2022	73
6.2	ลูกจ้างที่ประสบอันตรายหรือเจ็บป่วยเนื่องจากการทำงาน จำแนกตามความร้ายแรง พ.ศ. 2562 - 2566 Employee Caused by Occupational Injuries or Diseases by Degree of Loss: 2019 - 2023	74

สถิติหญิงและชาย

Gender Statistics

7.1	ประชากรจากการทะเบียน จำแนกตามเพศ และหมวดอายุ เป็นรายอำเภอ พ.ศ. 2566 Population from Registration Record by Sex, Age Group and District: 2023	77
7.2	การเกิดมีชีพ การตาย จำแนกตามเพศ พ.ศ. 2561 - 2566 Live births and Death by Sex: 2018 - 2023	79
7.3	ประชากรอายุ 15 ปีขึ้นไป จำแนกตามเพศ และสถานภาพแรงงาน เป็นรายไตรมาส พ.ศ. 2566 - 2567 Population Aged 15 Years and Over by Sex, Labour Force Status and Quarterly: 2023 - 2023	80
7.4	ครู จำแนกตามเพศและวุฒิการศึกษา และนักเรียน จำแนกตามเพศและระดับการศึกษา พ.ศ. 2562 - 2566 Teacher by Sex and Qualification and Student by Sex and Level of Education: 2019 - 2023	81

สถิติรายได้และรายจ่ายของครัวเรือน

Household Income and Expenditure Statistics

8.1	รายได้และค่าใช้จ่ายเฉลี่ยต่อเดือนของครัวเรือน และหนี้สินเฉลี่ยต่อครัวเรือนทั้งสิ้น จำแนกตามสถานะทางเศรษฐกิจสังคมของครัวเรือน พ.ศ. 2566 Average Monthly Income and Expenditure per Household and Average Amount of Debt per Household by Socio - Economic Class: 2023	85
8.2	รายได้เฉลี่ยต่อเดือนของครัวเรือน จำแนกตามแหล่งที่มาของรายได้ และสถานะทางเศรษฐกิจสังคมของครัวเรือน พ.ศ. 2566 Average Monthly Income per Household by Source of Income and Socio-Economic Class of Household: 2023	86
8.3	ร้อยละของครัวเรือน จำแนกตามรายได้ทั้งสิ้นเฉลี่ยต่อเดือน และขนาดของครัวเรือน พ.ศ. 2566 Percentage of Households by Average Total Monthly Income and Household Size: 2023	87
8.4	ค่าใช้จ่ายเฉลี่ยต่อเดือนของครัวเรือน จำแนกตามประเภทค่าใช้จ่าย และสถานะทางเศรษฐกิจสังคมของครัวเรือน พ.ศ. 2566 Average Monthly Expenditure per Household by Expenditure Group and Socio-Economic Class of Household: 2023	88
8.5	ร้อยละของครัวเรือน จำแนกตามค่าใช้จ่ายทั้งสิ้นเฉลี่ยต่อเดือน และขนาดของครัวเรือน พ.ศ. 2566 Percentage of Households by Average Total Monthly Expenditure and Household Size: 2023	89
8.6	หนี้สินเฉลี่ยต่อครัวเรือนทั้งสิ้น จำแนกตามวัตถุประสงค์ของการกู้ยืม และสถานะทางเศรษฐกิจสังคมของครัวเรือน พ.ศ. 2566 Average Amount of Debt per Household by Purpose of Borrowing and Socio-Economic Class of Household: 2023	90
8.7	หนี้สินเฉลี่ยต่อครัวเรือนที่เป็นหนี้ จำแนกตามวัตถุประสงค์ของการกู้ยืม และสถานะทางเศรษฐกิจสังคมของครัวเรือน พ.ศ. 2566 Average Amount of Debt per Indebted Household by Purpose of Borrowing and Socio-Economic Class of Household: 2023	91

สถิติยุติธรรม ความมั่นคง การเมือง และการปกครอง

Justice, Security, Political and Public Administration Statistics

9.1	สถิติคดีอาญาที่น่าสนใจ จำแนกตามประเภทความผิด พ.ศ. 2563 - 2566 Statistics of Reported Interesting Crimes by Type of Crimes: 2020 - 2023	95
-----	---	----

สถิติเศรษฐกิจ

Economic Statistics

บัญชีประชาชาติ

National Accounts

10.1	ผลิตภัณฑ์ภาค และจังหวัด ณ ราคาประจำปี พ.ศ. 2565 Gross Regional Product and Gross Provincial Product at Current Market Prices: 2022	101
10.2	ผลิตภัณฑ์จังหวัด ณ ราคาประจำปี จำแนกตามสาขาการผลิต พ.ศ. 2561 - 2565 Gross Provincial Product at Current Market Prices by Economic Activities: 2018 - 2022	106
10.3	ผลิตภัณฑ์จังหวัด แบบปริมาณลูกโซ่ (ปีอ้างอิง พ.ศ. 2545) จำแนกตามสาขาการผลิต พ.ศ. 2561 - 2565 Gross Provincial Product Chain Volume Measures (Reference Year = 2002) by Economic Activities: 2018 - 2022	107

สถิติเกษตร และประมง

Agriculture and Fishery Statistics

11.1	การใช้ที่ดิน พ.ศ. 2561 - 2565 Land Utilization: 2018 - 2022	111
11.2	ลักษณะการถือครองที่ดินทางการเกษตร พ.ศ. 2561 - 2565 Type of Agricultural Landholding: 2018 - 2022	112
11.3	เนื้อที่ปลูกข้าวนาปี เนื้อที่เก็บเกี่ยว ผลผลิต และผลผลิตเฉลี่ยต่อไร่ จำแนกตามประเภทข้าว เป็นรายอำเภอ ปีเพาะปลูก 2566/2567 Planted Area of Major Rice Harvested Area, Production and Yield per Rai by Type of Rice and District: Crop Year 2023/2024	113
11.4	เนื้อที่ปลูกข้าวนาปรัง เนื้อที่เก็บเกี่ยว ผลผลิต และผลผลิตเฉลี่ยต่อไร่ จำแนกตามประเภทข้าว เป็นรายอำเภอ ปีเพาะปลูก 2566/2567 Planted Area of Second Rice, Harvested Area, Production and Yield per Rai by Type of Rice and District: Crop Year 2023/2024	114
11.5	เนื้อที่เพาะปลูกพืชไร่ เนื้อที่เก็บเกี่ยว ผลผลิต และผลผลิตเฉลี่ยต่อไร่ จำแนกตามชนิดของพืชไร่ ปีเพาะปลูก 2566 Planted Area of Field Crops, Harvested Area, Production and Yield per Rai by Type of Field Crops: Crop Year 2023	115

11.6	เนื้อที่เพาะปลูกพืชผัก เนื้อที่เก็บเกี่ยว ผลผลิต และผลผลิตเฉลี่ยต่อไร่ จำแนกตามชนิดพืชผัก ปีเพาะปลูก 2566 Planted Area of Vegetable Crops, Harvested Area, Production and Yield per Rai by Type of Vegetable Crops: Crop Year 2023	116
11.7	เนื้อที่เพาะปลูกไม้ผลและไม้ยืนต้น เนื้อที่เก็บเกี่ยว ผลผลิต และผลผลิตเฉลี่ยต่อไร่ จำแนกตามชนิด ของไม้ผลและไม้ยืนต้น ปีเพาะปลูก 2566 Planted Area of Fruit Trees and Tree Crops, Harvested Area, Production and Yield per Rai by Type of Fruit Trees and Tree Crops: Crop Year 2023	117
11.8	ปศุสัตว์ จำแนกเป็นรายอำเภอ พ.ศ. 2566 Livestock by District: 2023	120
11.9	ฟาร์มที่เพาะเลี้ยงสัตว์น้ำจืด จำแนกตามประเภทการเลี้ยง และผลผลิตการเลี้ยงสัตว์น้ำจืด เป็นรายอำเภอ พ.ศ. 2566 Freshwater Culture Farm by Type of Culture, Production of Freshwater Aquaculture and District: 2023	121
11.10	สัตว์น้ำจืดที่จับได้ จำแนกตามชนิดสัตว์น้ำจืด เป็นรายอำเภอ พ.ศ. 2566 Catch of Freshwater by Species and District: 2023	122

สถิติอุตสาหกรรม

Industrial Statistics

12.1	สถานประกอบการ คนทำงาน และลูกจ้าง จำแนกตามขนาดของสถานประกอบการ และกิจกรรมทางเศรษฐกิจ พ.ศ. 2565 Establishment, Person Engaged and Employee by Size of Establishment and Economic Activity: 2022	125
12.2	สถานประกอบการ และลูกจ้าง จำแนกตามขนาดของสถานประกอบการ พ.ศ. 2564 - 2566 Establishment and Employee by Size of Establishment: 2021 - 2023	126
12.3	สถานประกอบการอุตสาหกรรม จำแนกตามประเภทอุตสาหกรรม พ.ศ. 2564 - 2566 Industrial Establishment by Type of Industries: 2021 - 2023	127
12.4	สถานประกอบการอุตสาหกรรม จำนวนเงินทุน และจำนวนคนงาน เป็นรายอำเภอ พ.ศ. 2566 Industrial Establishment, Capital and Employee by District: 2023	128
12.5	ผู้ที่ได้รับอนุมัติให้ก่อสร้าง สิ่งก่อสร้าง และพื้นที่ก่อสร้างอาคารโรงเรียน จำแนกตามเขตการปกครอง และชนิดของอาคาร พ.ศ. 2566 Permitted and Area of Building Construction by Area and Type of Building: 2023	129
12.6	ผู้ที่ได้รับอนุมัติให้ก่อสร้าง สิ่งก่อสร้าง และพื้นที่ก่อสร้างที่มีใช้อาคารโรงเรียน จำแนกตามเขตการปกครอง และชนิดของสิ่งก่อสร้าง พ.ศ. 2566 Permitted and Area of Civil Engineering Construction by Area and Type of Construction: 2023	130

สถิติพลังงาน
Energy Statistics

13.1	ผู้ใช้ไฟฟ้า และการจำหน่ายกระแสไฟฟ้า จำแนกตามประเภทผู้ใช้ เป็นรายอำเภอ ปีงบประมาณ 2566 Consumer and Electricity Sales by Type of Consumers and District: Fiscal Year 2023	133
13.2	ปริมาณการจำหน่ายน้ำมันเชื้อเพลิง จำแนกตามชนิดของน้ำมันเชื้อเพลิง พ.ศ. 2564 - 2566 Quantity of Gasoline Sold by Type of Gasoline: 2021 - 2023	134

สถิติการค้า และราคา
Trade and Price Statistics

14.1	ทะเบียนนิติบุคคลที่คงอยู่ และทุนจดทะเบียน จำแนกตามประเภทการจดทะเบียน พ.ศ. 2557 - 2566 Registered of Juristic Person and Authorized Capital by Type of Registration: 2014 - 2023	137
14.2	ทะเบียนนิติบุคคลที่คงอยู่ และทุนจดทะเบียน จำแนกตามประเภทการจดทะเบียน เป็นรายอำเภอ พ.ศ. 2566 Registered of Juristic Person and Authorized Capital by Type of Registration and District: 2023	138
14.3	ทะเบียนนิติบุคคลที่คงอยู่ จำแนกตามประเภทการจดทะเบียน และหมวดธุรกิจ พ.ศ. 2566 Registered of Juristic Person by Type of Registration and Category: 2023	139
14.4	ทะเบียนนิติบุคคลใหม่ และทุนจดทะเบียน จำแนกตามประเภทการจดทะเบียน เป็นรายอำเภอ พ.ศ. 2566 New Registered of Juristic Person and Authorized Capital by Type of Registration and District: 2023	140
14.5	ทะเบียนนิติบุคคลใหม่ จำแนกตามประเภทการจดทะเบียน และหมวดธุรกิจ พ.ศ. 2566 New Registered of Juristic Person by Type of Registration and Category: 2023	141
14.6	ดัชนีราคาผู้บริโภคทั่วไป จำแนกตามหมวดสินค้า พ.ศ. 2563 - 2566 General Consumer Price Index by Commodity Group: 2020 - 2023	142
14.7	ดัชนีราคาผู้บริโภคทั่วไป เป็นรายจังหวัด พ.ศ. 2563 - 2566 General Consumer Price Index by Province: 2020 - 2023	143

สถิติขนส่ง และโลจิสติกส์
Transport and Logistics Statistics

15.1	รถจดทะเบียน (สะสม) ตามพระราชบัญญัติรถยนต์ พ.ศ. 2522 จำแนกตามประเภทรถ พ.ศ. 2562 - 2566 Vehicle (Accumulate) Registered Under Motor Vehicle Act B.E. 1979 by Type of Vehicle: 2019 - 2023	149
------	--	-----

XXXX

หน้า/Page

15.2	รถจดทะเบียนใหม่ ตามพระราชบัญญัติรถยนต์ พ.ศ. 2522 จำแนกตามประเภทรถ พ.ศ. 2562 - 2566 New Vehicle Registered Under Motor Vehicle Act B.E. 1979 by Type of Vehicle: 2019 - 2023	150
15.3	รถจดทะเบียน (สะสม) และรถจดทะเบียนใหม่ ตามพระราชบัญญัติการขนส่งทางบก พ.ศ. 2522 จำแนกตามประเภทรถ พ.ศ. 2562 - 2566 Vehicle (Accumulate) and New Vehicle Registered Under Land Transport Act B.E. 1979 by Type of Vehicle: 2019 - 2023	151
15.4	ผู้โดยสาร และรายได้จากการโดยสารรถไฟ จำแนกตามชั้นการโดยสาร และสถานี เป็นรายอำเภอ ปี พ.ศ. 2565 Railway Passenger and Passenger Revenue Classified by Category, Station and District: 2022	152
15.5	ปริมาณ และรายได้จากการบรรทุกโดยสารทางรถไฟ จำแนกตามสถานี เป็นรายอำเภอ พ.ศ. 2565 Quantity and Freight Revenue of Railway by District and Station: 2022	153
15.6	อุบัติเหตุการจราจรทางบก และความเสียหาย พ.ศ. 2562 - 2566 Road Traffic Accident Casualty and Property Damaged: 2019 - 2023	154

สถิติเทคโนโลยีสารสนเทศและการสื่อสาร

Information Communication and Technology Statistics

16.1	บริการไปรษณีย์ เป็นรายอำเภอ ปีงบประมาณ 2564 - 2565 Postal Services by District: Fiscal Years 2021 - 2022	157
16.2	ประชากรอายุ 6 ปีขึ้นไป จำแนกตามการใช้คอมพิวเตอร์ อินเทอร์เน็ต และโทรศัพท์มือถือ พ.ศ. 2564 - 2566 Population Aged 6 Years and Over Access to Computer, Internet and Mobile Phone: 2021 - 2023	158
16.3	ครัวเรือนที่มีอุปกรณ์ เครื่องมือเทคโนโลยีสารสนเทศและการสื่อสาร เป็นรายจังหวัด พ.ศ. 2566 Households with Information and Communication Technology Devices by Province: 2023	159

สถิติการท่องเที่ยวและการกีฬา

Tourism and Sports Statistics

17.1	สถานพักแรม ห้องพัก ผู้เยี่ยมเยือน และรายได้จากการท่องเที่ยว เป็นรายจังหวัด พ.ศ. 2565 Accommodation, Room, Visitor and Tourism Receipt by Province: 2023	167
17.2	สถิติการท่องเที่ยวของจังหวัดพระนครศรีอยุธยา พ.ศ. 2563 - 2565 Phra Nakhon Si Ayutthaya Tourism Statistics: 2020 - 2022	171

สถิติการเงิน การธนาคาร และการประกันภัย
Finance, Banking and Insurance Statistics

18.1	เงินรับฝาก และเงินให้สินเชื่อของธนาคารพาณิชย์ เป็นรายจังหวัด พ.ศ. 2566 Commercial Bank's Deposits and Loans Classified by Provinces: 2023	175
18.2	เงินรับฝาก และเงินให้สินเชื่อของธนาคารพาณิชย์ พ.ศ. 2557 - 2566 Commercial Bank's Deposits and Loans: 2014 - 2023	180
18.3	สาขา เงินฝาก เงินถอน และเงินฝากคงเหลือของธนาคารออมสิน จำแนกตามประเภทบัญชี เป็นรายอำเภอ พ.ศ. 2566 Branches, Deposit, Withdrawals and Deposit Outstandings of The Government Saving Bank by Type and District: 2023	181
18.4	สหกรณ์ จำแนกตามประเภทสหกรณ์ เป็นรายอำเภอ พ.ศ. 2566 Cooperatives by Type of Cooperatives and District: 2023	182
18.5	สถิติการรับประกันชีวิต พ.ศ. 2555 - 2564 Statistics of Life Insurance Business: 2012 - 2021	183

สถิติการคลัง
Fiscal Statistics

19.1	รายรับ และรายจ่ายจริงขององค์การบริหารส่วนจังหวัด เทศบาล และองค์การบริหารส่วนตำบล จำแนกตามประเภท ปีงบประมาณ 2565 - 2566 Actual Revenue and Expenditure of Provincial Administrative Organization, Municipality and Subdistrict Administration Organization by Type: Fiscal Years 2022 - 2023	187
19.2	รายรับ และรายจ่ายจริงของเทศบาล จำแนกตามประเภท เป็นรายอำเภอ และเทศบาล ปีงบประมาณ 2566 Actual Revenue and Expenditure of Municipality by Type, District and Municipality: Fiscal Year 2023	188
19.3	รายรับ และรายจ่ายจริงขององค์การบริหารส่วนตำบล จำแนกตามประเภท เป็นรายอำเภอ และองค์การบริหารส่วนตำบล ปีงบประมาณ 2566 Actual Revenue and Expenditure of Subdistrict Administration Organization by Type, District and Subdistrict Administration Organization: Fiscal Year 2023	190
19.4	รายได้จากการจัดเก็บเงินภาษีของกรมสรรพากร จำแนกตามประเภทภาษี เป็นรายอำเภอ พ.ศ. 2566 Revenue Tax by Type of Taxes and District: 2023	195
19.5	รายได้จากการจัดเก็บเงินภาษีของกรมสรรพสามิต จำแนกตามรายการ พ.ศ. 2562 - 2566 Revenue of Excise Tax by Items: 2019 - 2023	196

สถิติทรัพยากรธรรมชาติและสิ่งแวดล้อม

Natural Resources and Environment Statistics

สถิติทรัพยากรธรรมชาติและสิ่งแวดล้อม

Natural Resources and Environment Statistics

20.1	ปริมาณน้ำที่นำไปใช้งานได้ จากอ่างเก็บน้ำขนาดใหญ่ จำแนกตามอ่างเก็บน้ำ เชื้อน เป็นรายภาค ณ วันที่ 1 มกราคม พ.ศ. 2565 - 2567 The Effective Storage Capacity from Reservoir by Dam and Region as of 1 st January: 2022 - 2024	201
20.2	แหล่งน้ำ จำแนกตามประเภทแหล่งน้ำ เป็นรายอำเภอ พ.ศ. 2565 - 2566 Water Resources by Type of Water Resources and District: 2022 - 2023	203
20.3	ปริมาณน้ำที่เก็บเฉลี่ยทั้งปี จำแนกตามประเภทแหล่งน้ำ เป็นรายอำเภอ พ.ศ. 2565 - 2566 Average Quantily of Water as Dammed Up by Type of Water Resources and District: 2022 - 2023	204
20.4	สถิติการประปา เป็นรายอำเภอ พ.ศ. 2566 Statistics of Water Supply by District: 2023	205
20.5	ปริมาณขยะมูลฝอย เป็นรายจังหวัด พ.ศ. 2565 Quantily of Solid Waste by Province: 2022	206
20.6	อุณหภูมิ และความกดอากาศ ณ สถานีตรวจอากาศ เป็นรายเดือน พ.ศ. 2565 - 2566 Monthly Temperature and Atmospheric Pressure Data : 2022 - 2023	210
20.7	ความชื้นสัมพัทธ์ เป็นรายเดือน พ.ศ. 2565 - 2566 Monthly Relative Humidity Data: 2022 - 2023	211
20.8	ปริมาณฝนเป็นรายเดือน พ.ศ. 2565 - 2566 Monthly Rainfall Data: 2022 - 2023	212
ตัวชี้วัด		
Indicators		
	ตัวชี้วัดที่สำคัญของจังหวัด Provincial Key Indicators	207

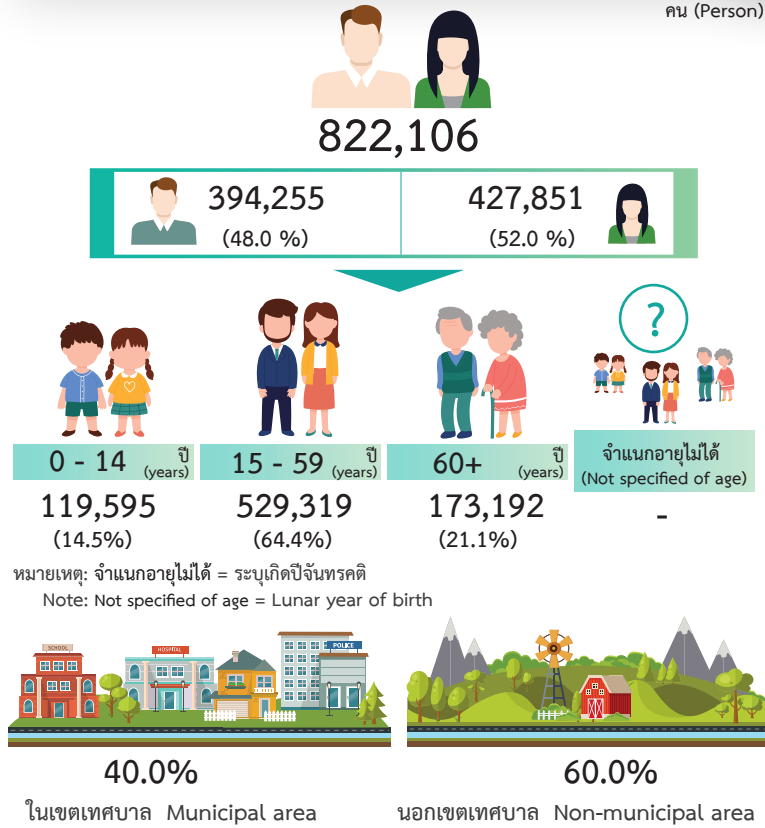
สัญลักษณ์ ตัวย่อ และชื่อย่อ Symbols, Abbreviations and Acronyms

...	ยังไม่มีข้อมูล	Data not available
--	มีข้อมูลจำนวนเล็กน้อย	Negligible amount
-	ไม่มีข้อมูล หรือข้อมูลมีค่าเป็น 0	Nil or zero
e	ตัวเลขประมาณ	Estimated
r	ตัวเลขปรับปรุงใหม่	Revised
p	ตัวเลขเบื้องต้น	Preliminary
x	แยกรายละเอียดไม่ได้ หรือคำนวณไม่ได้	Data unclassified or not computable
D	ตัวเลขไม่พึงเปิดเผย	Disclosure prohibited
		BMA Bangkok Metropolitan Administration
สปก.	สถานประกอบการ	Est. Establishment
	ลูกจ้าง	EFC. Effective Storage Capacity
	ความกดอากาศเฉลี่ย	Emp. Employee
	ค่าออกเทน	hPa Hectopascal
ขย1	ขายยาแผนปัจจุบัน	RON Research Octane Number
		A licence to sell modern drug
ขย2	ขายยาแผนปัจจุบัน เฉพาะยาบรรจุเสร็จที่ ไม่ใช่อันตรายหรือ ยาควบคุมพิเศษ	A licence to sell only ready-packed modern drugs which are not dangerous or specially- controlled drug
ขย3	ขายยาแผนปัจจุบันเฉพาะยาบรรจุ เสร็จสำหรับสัตว์	A licence to sell only ready-packed modern drug for veterinary use
ผย1	ผลิตยาแผนปัจจุบัน	A licence to produce Modern drug
นย1	นำหรือสั่งยาแผนปัจจุบันเข้ามาใน ราชอาณาจักร	A licence to import or order drug into the Kingdom
ขยบ	ขายยาแผนโบราณ	A licence to sell traditional drug
ผยบ	ผลิตยาแผนโบราณ	A licence to produce traditional drug
นยบ	นำหรือสั่ง ยาแผนโบราณเข้ามา ในราชอาณาจักร	A licence to import or order traditional drug into the Kingdom

ข้อสังเกต: ข้อมูลบางตาราง ผลรวมของแต่ละจำนวนอาจไม่เท่ากับรวมยอด เนื่องจากการปัดเศษ
Remarks: Figures for some table may not add up to total because of rounding data.

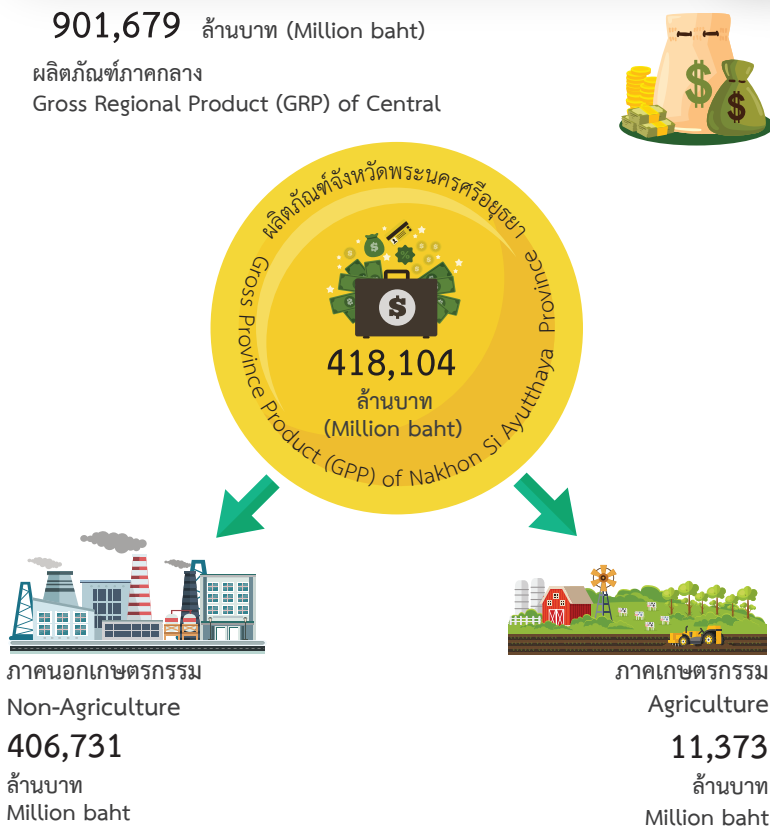
พระนครศรีอยุธยา Nakhon Si Ayutthaya

ประชากร พ.ศ. 2566
Population: 2023



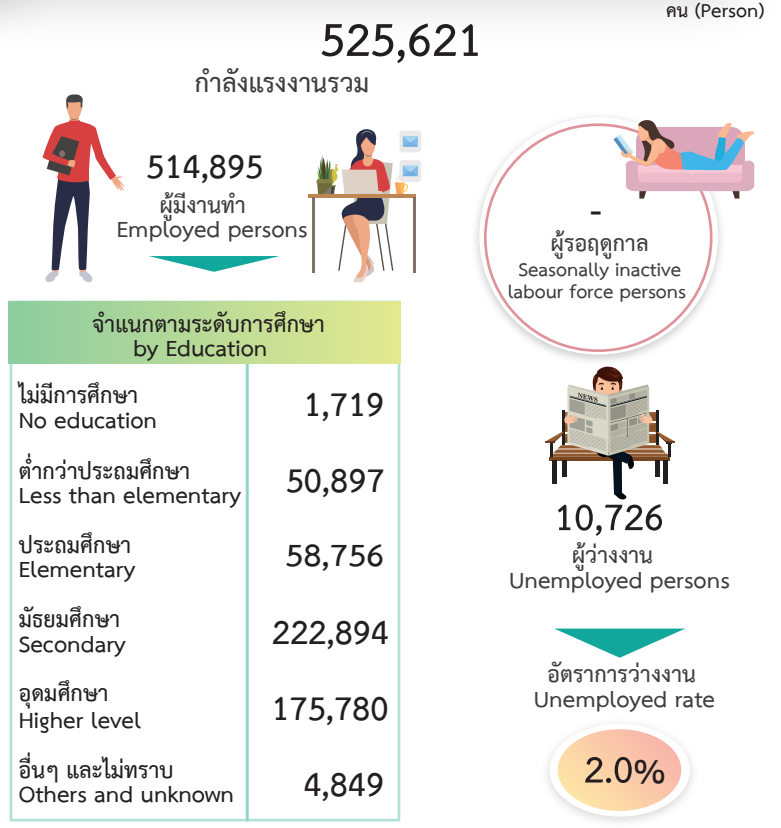
ที่มา: กรมการปกครอง กระทรวงมหาดไทย
Source: Department of Provincial Administration, Ministry of Interior

ผลิตภัณฑ์ภาคและจังหวัด (ณ ราคาประจำปี) พ.ศ. 2565
GRP and GPP at Current Prices: 2022



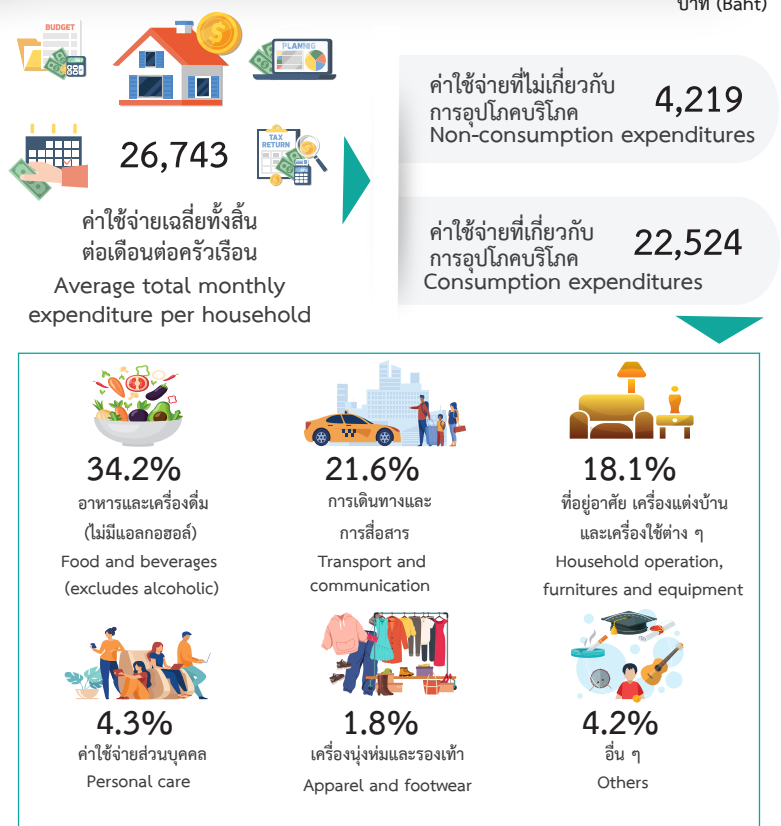
ที่มา: สำนักงานสภาพัฒนาการเศรษฐกิจและสังคมแห่งชาติ สำนักงานนายกรัฐมนตรี
Source: Office of the National Economic and Social Development Council, Office of the Prime Minister

แรงงาน ไตรมาส 3 พ.ศ. 2566
Labour Force 3 Quarter: 2023



ที่มา: สำนักงานสถิติแห่งชาติ กระทรวงดิจิทัลเพื่อเศรษฐกิจและสังคม
Source: National Statistical Office, Ministry of Digital Economy and Society

รายจ่ายของครัวเรือน พ.ศ. 2566
Household Expenditure: 2023



ที่มา: สำนักงานสถิติแห่งชาติ กระทรวงดิจิทัลเพื่อเศรษฐกิจและสังคม
Source: National Statistical Office, Ministry of Digital Economy and Society

สถิติสังคม

Social Statistics

สถิติประชากรศาสตร์ ประชากรและเคหะ

Demographic, Population and Housing Statistics

ตาราง 1.1 ประชากรจากการทะเบียน อัตราเพิ่ม และความหนาแน่นของประชากร จำแนกตามอำเภอ พ.ศ. 2562 - 2566

Table 1.1 Population from Registration Record, Growth Rate and Density by District: 2019 - 2023

อำเภอ	ประชากร Population					อัตราเพิ่มของประชากร Population growth rate (%)				ความหนาแน่น ของประชากร (ต่อ ตร. กม.) Population density (per sq. km.)	District
	2562 (2019)	2563 (2020)	2564 (2021)	2565 (2022)	2566 (2023)	2563 (2020)	2564 (2021)	2565 (2022)	2566 (2023)		
รวมยอด	820,188	819,088	820,512	820,417	822,106	-0.13	0.17	-0.01	0.21	318.91	Total
อำเภอพระนครศรีอยุธยา	141,000	139,789	139,688	139,441	139,399	-0.86	-0.07	-0.18	-0.03	1,067.54	Phra Nakhon Si Ayutthaya District
อำเภอท่าเรือ	46,728	46,137	45,857	45,618	45,379	-1.27	-0.61	-0.52	-0.53	376.21	Tha Ruea District
อำเภอนครหลวง	36,770	36,697	36,616	36,525	36,507	-0.20	-0.22	-0.25	-0.05	183.53	Nakhon Luang District
อำเภอบางไทร	48,169	48,038	48,134	47,894	47,755	-0.27	0.20	-0.50	-0.29	217.38	Bang Sai District
อำเภอบางบาล	34,189	33,944	33,752	33,492	33,366	-0.72	-0.57	-0.77	-0.38	246.59	Bang Ban District
อำเภอบางปะอิน	113,393	115,352	117,080	118,303	119,925	1.71	1.49	1.04	1.36	521.46	Bang Pa-in District
อำเภอบางปะหัน	41,857	41,723	41,553	41,310	41,197	-0.32	-0.41	-0.59	-0.27	338.04	Bang Pahan District
อำเภอผักไห่	40,491	39,610	39,296	38,821	38,297	-2.20	-0.80	-1.22	-1.36	202.62	Phak Hai District
อำเภอภาชี	31,142	31,035	31,088	31,055	31,032	-0.34	0.17	-0.11	-0.07	296.93	Phachi District
อำเภอลาดบัวหลวง	39,767	39,754	39,859	39,837	39,742	-0.03	0.26	-0.06	-0.24	198.78	Lat Bua Luang District
อำเภวังน้อย	75,885	76,738	77,360	78,327	79,843	1.12	0.81	1.24	1.92	364.26	Wang Noi District
อำเภอเสนา	66,499	66,136	65,935	65,484	65,086	-0.55	-0.30	-0.69	-0.61	316.61	Sena District
อำเภอบางซ้าย	19,337	19,217	19,125	19,058	18,950	-0.62	-0.48	-0.35	-0.57	125.70	Bang Sai District
อำเภออุทัย	52,672	53,087	53,408	53,675	54,206	0.78	0.60	0.50	0.98	290.65	Uthai District
อำเภอมหาราช	23,310	22,975	22,965	22,837	22,738	-1.45	-0.04	-0.56	-0.43	188.76	Maha Rat District
อำเภอบ้านแพรก	8,979	8,856	8,796	8,740	8,684	-1.38	-0.68	-0.64	-0.64	192.98	Ban Phraek District

ที่มา: กรมการปกครอง กระทรวงมหาดไทย

Source: Department of Provincial Administration, Ministry of Interior

ตาราง 1.2 ประชากรจากการทะเบียน จำแนกตามเพศ เขตการปกครอง และอำเภอ พ.ศ. 2564 - 2566

Table 1.2 Population from Registration Record by Sex, Administration Zone and District: 2021 - 2023

อำเภอ และ เขตการปกครอง	2564 (2021)			2565 (2022)			2566 (2023)			District and Administration Zone
	รวม Total	ชาย Male	หญิง Female	รวม Total	ชาย Male	หญิง Female	รวม Total	ชาย Male	หญิง Female	
รวมยอด	820,512	394,024	426,488	820,417	393,685	426,732	822,106	394,255	427,851	Total
ในเขตเทศบาล	316,295	150,970	165,325	328,867	156,560	172,307	328,819	156,497	172,322	Municipalarea
นอกเขตเทศบาล	504,217	243,054	261,163	491,550	237,125	254,425	493,287	237,758	255,529	Non-municipalarea
อำเภอพระนครศรีอยุธยา	139,688	66,300	73,388	139,441	66,105	73,336	139,399	66,094	73,305	Phra Nakhon Si Ayutthaya District
ในเขตเทศบาล	68,689	32,418	36,271	67,947	31,981	35,966	67,307	31,688	35,619	Municipalarea
เทศบาลนครพระนครศรีอยุธยา	48,679	23,178	25,501	48,079	22,833	25,246	47,512	22,586	24,926	Phra Nakhon Si Ayutthaya City Municipality
เทศบาลเมืองอโยธยา	20,010	9,240	10,770	19,868	9,148	10,720	19,795	9,102	10,693	Ayotthaya Town Municipality
นอกเขตเทศบาล	70,999	33,882	37,117	71,494	34,124	37,370	72,092	34,406	37,686	Non-municipalarea
อำเภอท่าเรือ	45,857	21,726	24,131	45,618	21,621	23,997	45,379	21,502	23,877	Tha Ruea District
ในเขตเทศบาล	14,806	6,950	7,856	14,621	6,887	7,734	14,404	6,779	7,625	Municipalarea
เทศบาลตำบลท่าเรือ	6,460	3,016	3,444	6,368	2,969	3,399	6,282	2,935	3,347	Tha Ruea Subdistrict Municipality
เทศบาลตำบลท่าหลวง	8,346	3,934	4,412	8,253	3,918	4,335	8,122	3,844	4,278	Tha Luang Subdistrict Municipality
นอกเขตเทศบาล	31,051	14,776	16,275	30,997	14,734	16,263	30,975	14,723	16,252	Non-municipalarea
อำเภอนครหลวง	36,616	17,524	19,092	36,525	17,489	19,036	36,507	17,481	19,026	Nakhon Luang District
ในเขตเทศบาล	14,676	7,033	7,643	14,523	6,952	7,571	14,384	6,901	7,483	Municipalarea
เทศบาลตำบลนครหลวง	6,911	3,288	3,623	6,827	3,242	3,585	6,748	3,217	3,531	Nakhon Luang Subdistrict Municipality
เทศบาลตำบลอรัญญิก	7,765	3,745	4,020	7,696	3,710	3,986	7,636	3,684	3,952	Aranyik Subdistrict Municipality
นอกเขตเทศบาล	21,940	10,491	11,449	22,002	10,537	11,465	22,123	10,580	11,543	Non-municipalarea
อำเภอบางไทร	48,134	23,554	24,580	47,894	23,426	24,468	47,755	23,333	24,422	Bang Sai District
ในเขตเทศบาล	16,314	8,042	8,272	16,205	7,972	8,233	16,154	7,934	8,220	Municipalarea
เทศบาลตำบลบางไทร	10,245	5,005	5,240	10,123	4,946	5,177	10,071	4,918	5,153	Bang Sai Subdistrict Municipality
เทศบาลตำบลราชคราม	6,069	3,037	3,032	6,082	3,026	3,056	6,083	3,016	3,067	Ratchakhram Subdistrict Municipality
นอกเขตเทศบาล	31,820	15,512	16,308	31,689	15,454	16,235	31,601	15,399	16,202	Non-municipalarea
อำเภอบางบาล	33,752	16,150	17,602	33,492	16,053	17,439	33,366	16,017	17,349	Bang Ban District

ตาราง 1.2 ประชากรจากการทะเบียน จำแนกตามเพศ เขตการปกครอง และอำเภอ พ.ศ. 2564 - 2566 (ต่อ)

Table 1.2 Population from Registration Record by Sex, Administration Zone and District: 2021 - 2023 (Cont.)

อำเภอ และ เขตการปกครอง	2564 (2021)			2565 (2022)			2566 (2023)			District and Administration Zone
	รวม Total	ชาย Male	หญิง Female	รวม Total	ชาย Male	หญิง Female	รวม Total	ชาย Male	หญิง Female	
ในเขตเทศบาล	19,345	9,224	10,121	19,200	9,174	10,026	19,070	9,138	9,932	Municipalarea
เทศบาลตำบลบางบาล	10,891	5,157	5,734	10,815	5,130	5,685	10,721	5,105	5,616	Bang Ban Subdistrict Municipality
เทศบาลตำบลมหาพรามณ์	8,454	4,067	4,387	8,385	4,044	4,341	8,349	4,033	4,316	Maha Phram Subdistrict Municipality
นอกเขตเทศบาล	14,407	6,926	7,481	14,292	6,879	7,413	14,296	6,879	7,417	Non-municipalarea
อำเภอบางปะอิน	117,080	55,612	61,468	118,303	56,067	62,236	119,925	56,723	63,202	Bang Pa-in District
ในเขตเทศบาล	64,892	30,757	34,135	79,053	37,255	41,798	80,286	37,798	42,488	Municipalarea
เทศบาลตำบลบางปะอิน	6,668	3,291	3,377	6,561	3,240	3,321	6,436	3,179	3,257	Bang Pa-in Subdistrict Municipality
เทศบาลตำบลบ้านสร้าง	10,963	5,084	5,879	11,052	5,108	5,944	11,337	5,248	6,089	Ban Sang Subdistrict Municipality
เทศบาลตำบลพระอินทราชา	9,434	4,457	4,977	9,469	4,445	5,024	9,486	4,443	5,043	Phra Inthracha Subdistrict Municipality
เทศบาลตำบลปราสาททอง	4,899	2,327	2,572	5,122	2,417	2,705	5,267	2,485	2,782	Prasat Thong Subdistrict Municipality
เทศบาลตำบลคลองจิก	9,416	4,439	4,977	9,560	4,519	5,041	9,611	4,541	5,070	Khlong Chik Subdistrict Municipality
เทศบาลตำบลเชียงรากน้อย	10,199	4,938	5,261	10,220	4,957	5,263	10,275	4,983	5,292	Chiang Rak Noi Subdistrict Municipality
เทศบาลตำบลบางกระสั้น	13,313	6,221	7,092	13,380	6,244	7,136	13,535	6,307	7,228	Bang Krasan Subdistrict Municipality
เทศบาลเมืองบ้านกรด	-	-	-	13,689	6,325	7,364	14,339	6,612	7,727	Bankrod Town Municipality
นอกเขตเทศบาล	52,188	24,855	27,333	39,250	18,812	20,438	39,639	18,925	20,714	Non-municipalarea
อำเภอบางปะหัน	41,553	20,016	21,537	41,310	19,894	21,416	41,197	19,857	21,340	Bang Pahan District
ในเขตเทศบาล	5,259	2,470	2,789	5,204	2,447	2,757	5,178	2,439	2,739	Municipalarea
เทศบาลตำบลบางปะหัน	5,259	2,470	2,789	5,204	2,447	2,757	5,178	2,439	2,739	Bang Pahan Subdistrict Municipality
นอกเขตเทศบาล	36,294	17,546	18,748	36,106	17,447	18,659	36,019	17,418	18,601	Non-municipalarea
อำเภอผักไห่	39,296	18,996	20,300	38,821	18,751	20,070	38,297	18,521	19,776	Phak Hai District
ในเขตเทศบาล	16,998	8,221	8,777	16,764	8,133	8,631	16,496	8,014	8,482	Municipalarea
เทศบาลเมืองผักไห่	9,441	4,557	4,884	9,332	4,518	4,814	9,165	4,439	4,726	Phak Hai Town Municipality
เทศบาลตำบลลาดชะโด	7,557	3,664	3,893	7,432	3,615	3,817	7,331	3,575	3,756	Lat Chado Subdistrict Municipality
นอกเขตเทศบาล	22,298	10,775	11,523	22,057	10,618	11,439	21,801	10,507	11,294	Non-municipalarea

ตาราง 1.2 ประชากรจากการทะเบียน จำแนกตามเพศ เขตการปกครอง และอำเภอ พ.ศ. 2564 - 2566 (ต่อ)

Table 1.2 Population from Registration Record by Sex, Administration Zone and District: 2021 - 2023 (Cont.)

อำเภอ และ เขตการปกครอง	2564 (2021)			2565 (2022)			2566 (2023)			District and Administration Zone
	รวม Total	ชาย Male	หญิง Female	รวม Total	ชาย Male	หญิง Female	รวม Total	ชาย Male	หญิง Female	
อำเภอภักชี	31,088	15,000	16,088	31,055	14,967	16,088	31,032	14,959	16,073	Phachi District
ในเขตเทศบาล	5,302	2,500	2,802	5,277	2,476	2,801	5,235	2,446	2,789	Municipalarea
เทศบาลตำบลภักชี	5,302	2,500	2,802	5,277	2,476	2,801	5,235	2,446	2,789	Phachi Subdistrict Municipality
นอกเขตเทศบาล	25,786	12,500	13,286	25,778	12,491	13,287	25,797	12,513	13,284	Non-municipalarea
อำเภอลาดบัวหลวง	39,859	19,686	20,173	39,837	19,648	20,189	39,742	19,577	20,165	Lat Bua Luang District
ในเขตเทศบาล	10,046	4,948	5,098	10,028	4,915	5,113	10,025	4,907	5,118	Municipalarea
เทศบาลตำบลลาดบัวหลวง	2,658	1,306	1,352	2,619	1,281	1,338	2,606	1,272	1,334	Lat Bua Luang Subdistrict Municipality
เทศบาลตำบลสามเมือง	7,388	3,642	3,746	7,409	3,634	3,775	7,419	3,635	3,784	Sam Mueang Subdistrict Municipality
นอกเขตเทศบาล	29,813	14,738	15,075	29,809	14,733	15,076	29,717	14,670	15,047	Non-municipalarea
อำเภอวังน้อย	77,360	37,624	39,736	78,327	38,074	40,253	79,843	38,797	41,046	Wang Noi District
ในเขตเทศบาล	21,598	10,515	11,083	21,872	10,617	11,255	22,098	10,739	11,359	Municipalarea
เทศบาลเมืองลำดาศา	21,598	10,515	11,083	21,872	10,617	11,255	22,098	10,739	11,359	Lam Ta Sao Town Municipality
นอกเขตเทศบาล	55,762	27,109	28,653	56,455	27,457	28,998	57,745	28,058	29,687	Non-municipalarea
อำเภอเสนา	65,935	31,783	34,152	65,484	31,543	33,941	65,086	31,261	33,825	Sena District
ในเขตเทศบาล	34,871	16,651	18,220	34,602	16,503	18,099	34,427	16,374	18,053	Municipalarea
เทศบาลเมืองเสนา	3,665	1,729	1,936	3,592	1,692	1,900	3,490	1,651	1,839	Sena Town Municipality
เทศบาลตำบลเจ้าเจ็ด	10,749	5,187	5,562	10,644	5,118	5,526	10,588	5,077	5,511	Chao Chet Subdistrict Municipality
เทศบาลตำบลหัวเวียง	5,861	2,829	3,032	5,780	2,791	2,989	5,721	2,737	2,984	Hua Wiang Subdistrict Municipality
เทศบาลตำบลบางนมโค	7,631	3,593	4,038	7,712	3,621	4,091	7,765	3,647	4,118	Bang Nom Kho Subdistrict Municipality
เทศบาลตำบลสามกอ	6,965	3,313	3,652	6,874	3,281	3,593	6,863	3,262	3,601	Sam Ko Subdistrict Municipality
นอกเขตเทศบาล	31,064	15,132	15,932	30,882	15,040	15,842	30,659	14,887	15,772	Non-municipalarea
อำเภอบางซ้าย	19,125	9,425	9,700	19,058	9,392	9,666	18,950	9,310	9,640	Bang Sai District
ในเขตเทศบาล	5,210	2,549	2,661	5,181	2,514	2,667	5,224	2,532	2,692	Municipalarea
เทศบาลตำบลบางซ้าย	5,210	2,549	2,661	5,181	2,514	2,667	5,224	2,532	2,692	Bang Sai Subdistrict Municipality

ตาราง 1.2 ประชากรจากการทะเบียน จำแนกตามเพศ เขตการปกครอง และอำเภอ พ.ศ. 2564 - 2566 (ต่อ)

Table 1.2 Population from Registration Record by Sex, Administration Zone and District: 2021 - 2023 (Cont.)

อำเภอ และ เขตการปกครอง	2564 (2021)			2565 (2022)			2566 (2023)			District and Administration Zone
	รวม Total	ชาย Male	หญิง Female	รวม Total	ชาย Male	หญิง Female	รวม Total	ชาย Male	หญิง Female	
นอกเขตเทศบาล	13,915	6,876	7,039	13,877	6,878	6,999	13,726	6,778	6,948	Non-municipalarea
อำเภออุทัย	53,408	25,534	27,874	53,675	25,662	28,013	54,206	25,886	28,320	Uthai District
ในเขตเทศบาล	6,831	3,189	3,642	7,046	3,282	3,764	7,247	3,363	3,884	Municipalarea
เทศบาลตำบลอุทัย	6,831	3,189	3,642	7,046	3,282	3,764	7,247	3,363	3,884	Uthai Subdistrict Municipality
นอกเขตเทศบาล	46,577	22,345	24,232	46,629	22,380	24,249	46,959	22,523	24,436	Non-municipalarea
อำเภอมหาราช	22,965	10,972	11,993	22,837	10,912	11,925	22,738	10,867	11,871	Maha Rat District
ในเขตเทศบาล	9,488	4,550	4,938	9,399	4,518	4,881	9,357	4,512	4,845	Municipalarea
เทศบาลตำบลมหาราช	3,211	1,562	1,649	3,197	1,557	1,640	3,192	1,566	1,626	Maha Rat Subdistrict Municipality
เทศบาลตำบลโรงช้าง	6,277	2,988	3,289	6,202	2,961	3,241	6,165	2,946	3,219	Rong Chang Subdistrict Municipality
นอกเขตเทศบาล	13,477	6,422	7,055	13,438	6,394	7,044	13,381	6,355	7,026	Non-municipalarea
อำเภอบ้านแพรก	8,796	4,122	4,674	8,740	4,081	4,659	8,684	4,070	4,614	Ban Phraek District
ในเขตเทศบาล	1,970	953	1,017	1,945	934	1,011	1,927	933	994	Municipalarea
เทศบาลตำบลบ้านแพรก	1,970	953	1,017	1,945	934	1,011	1,927	933	994	Ban Phraek Subdistrict Municipality
นอกเขตเทศบาล	6,826	3,169	3,657	6,795	3,147	3,648	6,757	3,137	3,620	Non-municipalarea

ที่มา: กรมการปกครอง กระทรวงมหาดไทย

Source: Department of Provincial Administration, Ministry of Interior

ตาราง 1.3 ประชากรจากการทะเบียน จำแนกตามกลุ่มอายุ และอำเภอ พ.ศ. 2566

Table 1.3 Population from Registration Record by Age Group and District: 2023

อำเภอ	รวม Total	กลุ่มอายุ (ปี) Age group (year)																				100 และมากกว่า 100 and over	ไม่ทราบ Unknown	District
		0-4	5-9	10-14	15-19	20-24	25-29	30-34	35-39	40-44	45-49	50-54	55-59	60-64	65-69	70-74	75-79	80-84	85-89	90-94	95-99			
รวมยอด	822,106	32,663	40,686	46,246	48,480	47,339	58,642	58,190	58,346	66,231	65,356	63,364	63,371	54,856	39,558	31,475	19,388	13,529	8,779	3,800	1,201	606	-	Total
ในเขตเทศบาล	328,819	13,105	16,529	18,332	19,065	18,803	23,426	23,113	23,524	27,205	26,184	24,952	24,675	21,746	16,042	12,597	7,784	5,549	3,607	1,604	587	390	-	Municipal area
นอกเขตเทศบาล	493,287	19,558	24,157	27,914	29,415	28,536	35,216	35,077	34,822	39,026	39,172	38,412	38,696	33,110	23,516	18,878	11,604	7,980	5,172	2,196	614	216	-	Non-municipal area
อำเภอพระนครศรีอยุธยา	139,399	6,143	7,517	8,417	8,510	8,482	9,994	9,369	9,496	10,712	10,225	9,918	10,173	9,291	7,167	5,418	3,390	2,275	1,508	785	331	278	-	Phra Nakhon Si Ayutthaya District
อำเภอท่าเรือ	45,379	1,441	1,988	2,442	2,525	2,534	3,032	2,977	3,037	3,507	3,513	3,386	3,739	3,440	2,704	2,104	1,310	839	555	224	61	21	-	Tha Ruea District
อำเภอนครหลวง	36,507	1,264	1,661	2,013	2,098	2,050	2,503	2,341	2,339	2,701	2,967	2,757	3,024	2,747	1,993	1,514	1,024	678	522	224	53	34	-	Nakhon Luang District
อำเภอบางไทร	47,755	1,768	2,176	2,531	2,675	2,718	3,337	3,371	3,203	3,468	3,764	3,803	3,986	3,604	2,367	2,060	1,231	879	518	206	79	11	-	Bang Sai District
อำเภอบางบาล	33,366	1,154	1,417	1,559	1,802	1,766	2,243	2,296	2,125	2,540	2,477	2,635	2,696	2,587	1,944	1,602	949	755	521	206	63	29	-	Bang Ban District
อำเภอบางปะอิน	119,925	5,203	6,522	6,864	6,860	6,666	8,698	9,288	10,000	12,068	10,906	9,372	8,318	6,628	4,403	3,409	1,940	1,394	893	325	115	53	-	Bang Pa-in District
อำเภอบางปะหัน	41,197	1,464	1,842	2,173	2,357	2,346	2,840	2,877	2,623	2,893	3,127	3,266	3,373	2,993	2,245	1,877	1,178	799	574	253	78	19	-	Bang Pahan District
อำเภอผักไห่	38,297	1,136	1,466	1,835	2,089	2,121	2,575	2,520	2,497	2,794	2,810	2,976	3,261	3,081	2,170	1,862	1,315	900	569	242	57	21	-	Phak Hai District
อำเภอภาชี	31,032	1,233	1,492	1,736	1,833	1,821	2,261	1,975	2,055	2,370	2,410	2,288	2,445	2,176	1,718	1,319	794	572	316	151	50	17	-	Phachi District
อำเภอลาดบัวหลวง	39,742	1,805	2,170	2,587	2,589	2,296	2,897	3,046	2,944	2,872	2,988	3,018	2,940	2,508	1,656	1,399	881	614	331	155	33	13	-	Lat Bua Luang District
อำเภอวังน้อย	79,843	3,682	4,393	4,767	5,144	4,969	6,067	5,981	6,234	6,938	6,834	6,481	5,949	4,354	2,836	2,220	1,291	866	510	219	74	34	-	Wang Noi District
อำเภอเสนา	65,086	2,545	3,180	3,630	3,783	3,741	4,834	4,618	4,179	4,730	4,876	5,191	5,325	4,513	3,300	2,616	1,626	1,204	774	312	76	33	-	Sena District
อำเภอบางซ้าย	18,950	659	870	1,084	1,169	1,039	1,374	1,391	1,240	1,361	1,398	1,529	1,549	1,280	898	818	539	382	241	103	21	5	-	Bang Sai District
อำเภออุทัย	54,206	2,196	2,674	3,044	3,312	3,068	3,904	3,957	4,308	4,937	4,594	4,238	4,047	3,292	2,339	1,748	1,048	791	431	196	58	24	-	Uthai District
อำเภอมหาราช	22,738	722	957	1,153	1,263	1,248	1,502	1,583	1,491	1,725	1,828	1,799	1,826	1,672	1,306	1,079	604	412	377	149	34	8	-	Maha Rat District
อำเภอบ้านแพรก	8,684	248	361	411	471	474	581	600	575	615	639	707	720	690	512	430	268	169	139	50	18	6	-	Ban Phraek District

หมายเหตุ: ไม่ทราบ = ระบุเกิดปีจันทร์ดี
ที่มา: กรมการปกครอง กระทรวงมหาดไทย

Note: Unknown = Lunar year of birth
Source: Department of Provincial Administration, Ministry of Interior

ตาราง 1.4 เนื้อที่ ระยะทางจากอำเภอถึงจังหวัด และเขตการปกครอง จำแนกตามอำเภอ พ.ศ. 2566

Table 1.4 Area, Distance from District to Province and Administration Zone by District: 2023

อำเภอ	เนื้อที่ (ตร.กม.) Area (Sq.km.)	ระยะทางจาก อำเภอถึงจังหวัด (กม.) Distance from district to province (Km.)	เขตการปกครอง Administration Zone							District
			เทศบาลนคร City Municipality	เทศบาลเมือง Town Municipality	เทศบาลตำบล Subdistrict Municipality	องค์การบริหาร ส่วนตำบล Administration Organization	ตำบล Subdistrict	ชุมชน Community	หมู่บ้าน Village	
รวมยอด	2,577.868	463	1	5	30	121	209	553	1,459	Total
อำเภอพระนครศรีอยุธยา	130.579	1	1	1	-	13	21	91	121	Phra Nakhon Si Ayutthaya District
อำเภอท่าเรือ	120.620	42	-	-	2	9	10	15	84	Tha Ruea District
อำเภอนครหลวง	198.919	20	-	-	2	6	12	36	74	Nakhon Luang District
อำเภอบางไทร	219.679	45	-	-	2	9	23	37	136	Bang Sai District
อำเภอบางบาล	135.305	20	-	-	2	4	16	64	111	Bang Ban District
อำเภอบางปะอิน	229.980	20	-	1	8	9	18	99	149	Bang Pa-in District
อำเภอบางปะหัน	121.865	13	-	-	1	10	17	12	94	Bang Pahan District
อำเภอผักไห่	189.008	29	-	1	1	8	16	60	129	Phak Hai District
อำเภอภาชี	104.508	35	-	-	1	7	8	14	72	Phachi District
อำเภอลาดบัวหลวง	199.928	65	-	-	2	6	7	14	58	Lat Bua Luang District
อำเภовังน้อย	219.191	31	-	1	0	9	10	31	68	Wang Noi District
อำเภอเสนา	205.568	23	-	1	4	9	17	47	118	Sena District
อำเภอบางซ้าย	150.756	34	-	-	1	4	6	19	53	Bang Sai District
อำเภออุทัย	186.502	15	-	-	1	11	11	8	107	Uthai District
อำเภอมหาราช	120.460	30	-	-	2	5	12	-	58	Maha Rat District
อำเภอบ้านแพรก	45.000	40	-	-	1	2	5	6	27	Ban Phraek District

ตาราง 1.5 จำนวนและอัตราเกิดมีชีพ ตาย ทารกตาย และมารดาตาย พ.ศ. 2562 - 2566

Table 1.5 Number and Rate of Live Births, Deaths, Infant Mortality and Maternal Mortality: 2019 - 2023

ปี	จำนวน Number				อัตรา Rate				Year
	เกิดมีชีพ Live births	ตาย Deaths	ทารกตาย Infant mortality	มารดาตาย Maternal mortality	เกิด ^{1/} Crude birth	ตาย ^{1/} Crude death	ทารกตาย ^{2/} Infant mortality	มารดาตาย ^{3/} Maternal mortality	
2562	7,018	6,600	56	-	8.6	8.1	7.9	-	2019
2563	6,537	6,942	51	-	8.0	8.5	7.8	-	2020
2564	5,708	7,126	57	4	7.0	8.7	10.0	70.1	2021
2565	5,423	8,488	39	5	6.6	10.3	7.2	92.2	2022
2566	5,503	7,846	39	1	6.7	9.6	7.1	21.4	2023

1/ อัตราเกิดและตายต่อประชากร 1,000 คน

2/ อัตราทารกตายต่อการเกิดมีชีพ 1,000 คน

3/ อัตรามารดาตายต่อการเกิดมีชีพ 100,000 คน

ที่มา: สำนักงานสาธารณสุขจังหวัดพระนครศรีอยุธยา

1/ Crude birth and death rate per 1,000 populations.

2/ Infant mortality rate per 1,000 livebirths.

3/ Maternal mortality rate per 100,000 livebirths.

Source: Phra Nakhon Si Ayutthaya Provincial Health Office

ตาราง 1.6 การเกิด การตาย การย้ายเข้า และการย้ายออก จำแนกตามเพศ และอำเภอ พ.ศ. 2566

Table 1.6 Births, Deaths, Registered-In and Registered-Out by Sex and District: 2023

อำเภอ	การเกิด			การตาย			การย้ายเข้า			การย้ายออก			District
	Births			Deaths			Registered-in			Registered-out			
	รวม	ชาย	หญิง	รวม	ชาย	หญิง	รวม	ชาย	หญิง	รวม	ชาย	หญิง	
Total	Male	Female	Total	Male	Female	Total	Male	Female	Total	Male	Female		
รวมยอด	5,922	3,104	2,818	7,653	4,149	3,504	38,361	19,016	19,345	35,002	17,464	17,538	Total
อำเภอพระนครศรีอยุธยา	3,804	2,001	1,803	2,559	1,406	1,153	6,790	3,433	3,357	9,455	4,830	4,625	Phra Nakhon Si Ayutthaya District
อำเภอท่าเรือ	50	33	17	345	172	173	1,760	878	882	1,500	756	744	Tha Ruea District
อำเภอนครหลวง	21	15	6	287	151	136	1,565	790	775	1,255	620	635	Nakhon Luang District
อำเภอบางไทร	6	4	2	357	218	139	1,843	947	896	1,503	755	748	Bang Sai District
อำเภอบางบาล	5	4	1	233	126	107	1,307	677	630	1,054	533	521	Bang Ban District
อำเภอบางปะอิน	743	397	346	704	416	288	7,635	3,609	4,026	5,890	2,858	3,032	Bang Pa-in District
อำเภอบางปะหัน	18	6	12	302	137	165	1,535	780	755	1,184	591	593	Bang Pahan District
อำเภอผักไห่	17	14	3	344	179	165	1,278	653	625	1,299	640	659	Phak Hai District
อำเภอภาชี	71	30	41	214	110	104	1,222	629	593	1,003	504	499	Phachi District
อำเภอลาดบัวหลวง	12	3	9	277	150	127	1,370	688	682	1,091	550	541	Lat Bua Luang District
อำเภอวังน้อย	105	54	51	447	251	196	4,989	2,494	2,495	3,221	1,588	1,633	Wang Noi District
อำเภอเสนา	1,039	523	516	907	471	436	2,360	1,142	1,218	3,058	1,538	1,520	Sena District
อำเภอบางซ้าย	2	1	1	121	70	51	649	323	326	543	284	259	Bang Sai District
อำเภออุทัย	13	6	7	315	173	142	2,895	1,373	1,522	1,991	945	1,046	Uthai District
อำเภอมหาราช	13	10	3	158	80	78	855	434	421	704	348	356	Maha Rat District
อำเภอบ้านแพรก	3	3	-	83	39	44	308	166	142	251	124	127	Ban Phraek District

ที่มา: กรมการปกครอง กระทรวงมหาดไทย

Source: Department of Provincial Administration, Ministry of Interior

ตาราง 1.7 จำนวนและอัตราการสมรส และหย่าร้าง พ.ศ. 2557 - 2566

Table 1.7 Number and Crude Marriage and Divorce Rate: 2014 - 2023

ปี	จำนวน Number		อัตรา Rate		Year
	สมรส Marriage	หย่า Divorce	การสมรส Crude marriage ^{1/}	การหย่าร้าง Crude divorce ^{2/}	
2557	4,190	2,007	5.23	2.51	2014
2558	4,170	2,027	5.18	2.52	2015
2559	4,413	2,076	5.46	2.57	2016
2560	4,502	2,192	5.54	2.70	2017
2561	4,668	2,216	5.72	2.72	2018
2562	4,954	2,284	6.05	2.79	2019
2563	4,175	2,105	5.09	2.57	2020
2564	3,532	1,865	4.31	2.27	2021
2565	4,641	2,708	5.66	3.30	2022
2566	4,652	2,685	5.66	3.27	2023

1/ อัตราการสมรสต่อประชากร 1,000 คน

2/ อัตราการหย่าร้างต่อประชากร 1,000 คน

ที่มา: ที่ทำการปกครองจังหวัดพระนครศรีอยุธยา

1/ Crude marriage rate per 1,000 populations.

2/ Crude divorce rate per 1,000 populations.

Source: Phra Nakhon Si Ayutthaya Provincial Administration Office

ตาราง 1.8 การจดทะเบียนสมรส และหย่า จำแนกตามอำเภอ พ.ศ. 2562 - 2566

Table 1.8 Couple with Marriage and Divorce Certificate by District: 2019 - 2023

อำเภอ	สมรส Marriage					หย่า Divorce					District
	2562 (2019)	2563 (2020)	2564 (2021)	2565 (2022)	2566 (2023)	2562 (2019)	2563 (2020)	2564 (2021)	2565 (2022)	2566 (2023)	
รวมยอด	4,954	4,175	3,532	4,641	4,652	2,284	2,105	1,865	2,708	2,685	Total
อำเภอพระนครศรีอยุธยา	763	539	391	770	918	389	287	220	441	475	Phra Nakhon Si Ayutthaya District
อำเภอท่าเรือ	260	229	194	234	220	128	130	117	172	145	Tha Ruea District
อำเภอนครหลวง	170	164	193	201	191	90	78	99	123	124	Nakhon Luang District
อำเภอบางไทร	144	144	169	215	187	67	67	87	82	92	Bang Sai District
อำเภอบางบาล	182	148	137	180	151	63	72	77	81	83	Bang Ban District
อำเภอบางปะอิน	856	758	576	693	696	394	376	283	409	430	Bang Pa-in District
อำเภอบางปะหัน	223	183	169	207	172	99	94	86	111	91	Bang Pahan District
อำเภอผักไห่	120	137	127	139	124	47	57	33	78	56	Phak Hai District
อำเภอภาชี	192	167	246	249	230	91	80	112	135	106	Phachi District
อำเภอลาดบัวหลวง	231	216	169	189	165	79	95	75	104	113	Lat Bua Luang District
อำเภอวังน้อย	617	556	423	620	618	327	293	232	396	360	Wang Noi District
อำเภอเสนา	301	261	249	290	306	125	132	136	149	175	Sena District
อำเภอบางซ้าย	88	51	67	73	66	34	27	40	38	39	Bang Sai District
อำเภออุทัย	669	479	298	400	472	297	255	195	287	316	Uthai District
อำเภอมหาราช	98	95	91	111	93	39	42	48	61	44	Maha Rat District
อำเภอบ้านแพรก	40	48	33	70	43	15	20	25	41	36	Ban Phraek District

ที่มา: ที่ทำการปกครองจังหวัดพระนครศรีอยุธยา

Source: Phra Nakhon Si Ayutthaya Provincial Administration Office

ตาราง 1.9 บ้านจากการทะเบียน จำแนกตามอำเภอ พ.ศ. 2562 - 2566

Table 1.9 House from Registration Record by District: 2019 - 2023

อำเภอ	2562 (2019)	2563 (2020)	2564 (2021)	2565 (2022)	2566 (2023)	อัตราการเปลี่ยนแปลง				District
						Percentage change (%)				
						2563 (2020)	2564 (2021)	2565 (2022)	2566 (2023)	
รวมยอด	329,102	336,357	342,753	349,313	356,235	2.20	1.90	1.91	1.98	Total
อำเภอพระนครศรีอยุธยา	53,593	55,348	56,282	57,143	58,617	3.27	1.69	1.53	2.58	Phra Nakhon Si Ayutthaya District
อำเภอท่าเรือ	18,264	18,454	18,845	19,047	19,269	1.04	2.12	1.07	1.17	Tha Ruea District
อำเภอนครหลวง	17,043	17,200	17,356	17,614	18,035	0.92	0.91	1.49	2.39	Nakhon Luang District
อำเภอบางไทร	15,869	16,137	16,396	16,662	16,939	1.69	1.61	1.62	1.66	Bang Sai District
อำเภอบางบาล	12,268	12,400	12,518	12,653	12,803	1.08	0.95	1.08	1.19	Bang Ban District
อำเภอบางปะอิน	59,448	60,693	61,861	64,047	65,578	2.09	1.92	3.53	2.39	Bang Pa-in District
อำเภอบางปะหัน	14,607	14,749	14,904	15,060	15,228	0.97	1.05	1.05	1.12	Bang Pahan District
อำเภอผักไห่	14,252	14,400	14,519	14,630	14,748	1.04	0.83	0.76	0.81	Phak Hai District
อำเภอภาชี	10,499	10,692	10,915	11,100	11,319	1.84	2.09	1.69	1.97	Phachi District
อำเภอลาดบัวหลวง	13,562	13,811	14,027	14,294	14,524	1.84	1.56	1.90	1.61	Lat Bua Luang District
อำเภอวังน้อย	33,362	34,916	36,469	37,269	38,186	4.66	4.45	2.19	2.46	Wang Noi District
อำเภอเสนา	22,907	23,230	23,510	23,789	24,086	1.41	1.21	1.19	1.25	Sena District
อำเภอบางซ้าย	6,192	6,286	6,355	6,422	6,528	1.52	1.10	1.05	1.65	Bang Sai District
อำเภออุทัย	24,949	25,575	26,192	26,804	27,454	2.51	2.41	2.34	2.43	Uthai District
อำเภอมหาราช	8,812	8,926	9,042	9,182	9,296	1.29	1.30	1.55	1.24	Maha Rat District
อำเภอบ้านแพรก	3,475	3,540	3,562	3,597	3,625	1.87	0.62	0.98	0.78	Ban Phraek District

ที่มา: กรมการปกครอง กระทรวงมหาดไทย

Source: Department of Provincial Administration, Ministry of Interior

ตาราง 1.10 ร้อยละของครัวเรือน จำแนกตามลักษณะที่สำคัญของครัวเรือน จังหวัดพระนครศรีอยุธยา พ.ศ. 2562 - 2566

Table 1.10 Percentage of Households by Major Housing Characteristics Phra Nakhon Si Ayutthaya Province: 2019 - 2023

ลักษณะที่สำคัญของครัวเรือน	2562 (2019)	2563 (2020)	2564 (2021)	2565 (2022)	2566 (2023)	Major housing characteristics
ประเภทของที่อยู่อาศัย	100.0	100.0	100.0	100.0	100.0	Type of dwelling
บ้านเดี่ยว	77.8	80.1	80.5	58.5	59.9	Detached house
ห้องแถว/ตึกแถว/อาคารพาณิชย์	9.1	5.8	6.4	6.6	5.4	Row house
ทาวน์เฮาส์หรือบ้านแฝด	8.8	7.9	8.3	18.0	22.6	Townhouse or twinhouse
ห้องชุด	4.2	5.7	4.5	16.3	12.2	Apartment or flat
ห้องภายในบ้าน	-	-	0.1	0.4	-	Room or rooms
เพิงพักชั่วคราว	0.2	0.4	0.1	0.2	-	Improvised quarters
อื่น ๆ	-	0.1	0.1	-	-	Others
ชนิดของวัสดุก่อสร้างที่อยู่อาศัย	100.0	100.0	100.0	100.0	100.0	Construction materials
ตึก	49.7	44.1	44.0	72.2	65.6	Cement, brick or stone
ไม้	32.2	34.9	34.7	16.7	22.7	Wood
ครึ่งตึกครึ่งไม้	17.0	20.0	20.6	10.7	11.1	Brick and wood
วัสดุไม่ถาวรในท้องถิ่น	0.2	-	-	0.2	-	Local materials
วัสดุที่ใช่แล้ว/วัสดุเหลือใช้	0.5	-	0.1	-	-	Re-used materials
อื่น ๆ	0.5	1.0	0.5	0.2	0.6	Others
สถานภาพการครอบครองที่อยู่อาศัย	100.0	100.0	100.0	100.0	100.0	Occupancy status
เป็นเจ้าของบ้านและที่ดิน	71.7	75.6	79.1	63.3	67.6	Owns dwelling and land
เป็นเจ้าของบ้านแต่เช่าที่ดิน	6.5	4.7	4.8	7.7	5.1	Owns dwelling on rented land
บ้านเช่า	14.9	13.5	11.7	24.5	22.3	Rents
อยู่โดยไม่เสียค่าเช่าและอื่น ๆ	6.9	6.2	4.4	4.5	5.1	Occupied rented free
การใช้น้ำ	100.0	100.0	100.0	100.0	100.0	Water supply
น้ำประปาภายในบ้าน	69.2	95.2	99.6	99.0	99.9	Inside piped water-supply
น้ำบ่อ/น้ำบาดาลภายในบ้าน	29.5	3.6	-	0.8	-	Inside piped underground water
น้ำประปานอกบ้าน	0.1	0.1	-	-	-	Outside piped or public tap
น้ำบ่อ/น้ำบาดาลนอกบ้าน	1.0	-	-	-	-	Well or underground water

ตาราง 1.10 ร้อยละของครัวเรือน จำแนกตามลักษณะที่สำคัญของครัวเรือน จังหวัดพระนครศรีอยุธยา พ.ศ. 2562 - 2566 (ต่อ)

Table 1.10 Percentage of Households by Major Housing Characteristics Phra Nakhon Si Ayutthaya Province: 2019 - 2023 (Cont.)

ลักษณะที่สำคัญของครัวเรือน	2562 (2019)	2563 (2020)	2564 (2021)	2565 (2022)	2566 (2023)	Major housing characteristics
น้ำจากแม่น้ำ/ลำธาร/คลอง/น้ำตก/ภูเขา	-	0.2	-	-	-	River, Stream etc.
น้ำฝน	-	0.2	0.2	-	-	Rain water
น้ำประปาผ่านการบำบัด (ต้ม/กรอง)	0.2	0.7	0.2	0.2	0.1	Treated tap water (boiled/filtered)
อื่นๆ	-	-	-	-	-	Others
น้ำดื่ม	100.0	100.0	100.0	100.0	100.0	Drinking water
น้ำดื่มบรรจุขวด/ตู้น้ำดื่มหยอดเหรียญ	84.1	83.1	87.9	93.9	94.3	Bottle-water/water from vending machine
น้ำประปาภายในบ้าน	2.0	1.4	0.5	0.9	1.5	Inside piped water-supply
น้ำบ่อ/น้ำบาดาลภายในบ้าน	0.8	0.4	-	-	-	Inside piped underground water
น้ำประปานอกบ้าน	-	-	-	-	-	Outside piped or public tap
น้ำบ่อ/น้ำบาดาลนอกบ้าน	0.1	-	-	-	-	Well or underground water
น้ำจากแม่น้ำ/ลำธาร/คลอง/น้ำตก/ภูเขา	-	-	-	-	-	River, stream etc.
น้ำฝน	1.3	1.7	0.8	0.7	0.3	Rain water
น้ำประปาผ่านการบำบัด (ต้ม/กรอง)	10.8	13.0	10.9	4.5	4.0	Treated tap water (boiled/filtered)
อื่นๆ	1.0	0.3	-	-	-	Others
การใช้ส้วม	100.0	100.0	100.0	100.0	100.0	Toilet facilities
ไม่มีส้วม	0.4	0.2	0.2	0.2	-	No facility nearby
ส้วมแบบนั่งห้อยเท้า	54.1	56.8	61.5	78.0	82.5	Flush latrine
ส้วมแบบนั่งยอง	40.0	35.9	31.8	17.6	15.9	Squat
ส้วมแบบนั่งห้อยเท้า และส้วมแบบนั่งยอง	5.5	7.1	6.5	4.0	1.7	Bath flush and squat
ส้วมหลุม ถัง บ่อปลา ถ่ายลงแม่น้ำลำคลองหรือส้วมลักษณะอื่น ๆ	-	-	-	0.2	-	Pit/bucket/discharge into water/others
เชื้อเพลิงที่ใช้ในการปรุงอาหาร	100.0	100.0	100.0	100.0	100.0	Cooking fuel
ถ่าน	2.2	1.3	1.0	1.1	0.5	Charcoal
ไม้	0.8	1.2	0.3	0.5	0.3	Wood
น้ำมันก๊าด	0.3	-	0.3	-	-	Kerosene
แก๊ส	86.2	85.9	88.0	74.9	74.8	Gas

ตาราง 1.10 ร้อยละของครัวเรือน จำแนกตามลักษณะที่สำคัญของครัวเรือน จังหวัดพระนครศรีอยุธยา พ.ศ. 2562 - 2566 (ต่อ)

Table 1.10 Percentage of Households by Major Housing Characteristics Phra Nakhon Si Ayutthaya Province: 2019 - 2023 (Cont.)

ลักษณะที่สำคัญของครัวเรือน	2562 (2019)	2563 (2020)	2564 (2021)	2565 (2022)	2566 (2023)	Major housing characteristics
ไฟฟ้า	2.1	4.3	6.2	12.3	8.1	Electricity
อื่น ๆ	-	-	-	-	-	Other
ไม่มีการหุงต้ม	8.5	7.4	4.3	11.3	16.4	No cooking

ที่มา: การสำรวจภาวะเศรษฐกิจและสังคมของครัวเรือนจังหวัดพระนครศรีอยุธยา พ.ศ. 2562 - 2566

สำนักงานสถิติแห่งชาติ กระทรวงดิจิทัลเพื่อเศรษฐกิจและสังคม

Source: The 2019- 2023 Household Socio - Economic Survey, Phra Nakhon Si Ayutthaya Province,

National Statistical Office, Ministry of Digital Economy and Society

สถิติแรงงาน

Labour Statistics

ตาราง 2.1 ประชากรอายุ 15 ปีขึ้นไป จำแนกตามสถานภาพแรงงาน เพศ และภาค พ.ศ. 2566

Table 2.1 Population Aged 15 Years and Over by Labour Force Status, Sex and Region: 2023

(หน่วยเป็นพัน In thousand)

สถานภาพแรงงาน	ทั่วราชอาณาจักร Whole Kingdom		กรุงเทพมหานคร Bangkok		ภาคกลาง Central Region		ภาคเหนือ Northern Region		ภาคตะวันออกเฉียงเหนือ Northeastern Region		ภาคใต้ Southern Region		Labour force status
	ชาย Male	หญิง Female	ชาย Male	หญิง Female	ชาย Male	หญิง Female	ชาย Male	หญิง Female	ชาย Male	หญิง Female	ชาย Male	หญิง Female	
รวมยอด	28,081.9	30,838.8	3,735.5	4,140.0	8,982.1	9,772.8	4,505.2	4,999.0	7,110.3	7,877.4	3,748.8	4,049.6	Total
กำลังแรงงานรวม	21,654.0	18,793.2	2,988.6	2,785.4	7,126.9	6,230.8	3,375.9	2,928.3	5,189.1	4,406.1	2,973.5	2,442.5	Total labour force
กำลังแรงงานปัจจุบัน	21,570.9	18,736.3	2,987.8	2,785.3	7,120.0	6,227.1	3,353.0	2,913.4	5,136.9	4,368.2	2,973.3	2,442.3	Current labour force
ผู้มีงานทำ	21,370.7	18,541.4	2,957.7	2,759.0	7,045.6	6,168.1	3,322.7	2,879.6	5,108.3	4,332.6	2,936.4	2,402.1	Employed
ผู้ว่างงาน	200.2	195.0	30.2	26.2	74.3	59.0	30.2	33.8	28.6	35.7	36.9	40.2	Unemployed
กำลังแรงงานที่รอฤดูกาล	83.1	56.9	0.8	0.2	6.9	3.7	22.9	14.9	52.3	37.9	0.2	0.2	Seasonally inactive labour force
ผู้ไม่อยู่ในกำลังแรงงาน	6,428.0	12,045.5	746.9	1,354.5	1,855.2	3,542.0	1,129.3	2,070.7	1,921.2	3,471.3	775.3	1,607.0	Persons not in labour force
ทำงานบ้าน	295.0	4,790.8	25.8	516.0	121.2	1,511.8	52.4	786.9	68.1	1,247.9	27.5	728.3	Household work
เรียนหนังสือ	2,135.6	2,411.5	223.8	261.5	566.7	659.4	346.7	369.5	688.8	752.7	309.6	368.3	Studies
เด็ก/ชรา/ป่วย/พิการ	2,897.4	4,091.5	318.1	442.9	782.6	1,109.5	577.7	810.9	888.8	1,287.5	330.2	440.8	Too young/old/illness/disability
จนไม่สามารถทำงานได้													incapable of work
อื่น ๆ	1,099.9	751.7	179.2	134.2	384.7	261.2	152.5	103.4	275.5	183.2	108.0	69.7	Others

หมายเหตุ: ข้อมูลเป็นค่าเฉลี่ยของ 4 ไตรมาส
ที่มา: การสำรวจภาวะการทำงานของประชากร พ.ศ. 2566
สำนักงานสถิติแห่งชาติ กระทรวงดิจิทัลเพื่อเศรษฐกิจและสังคม

Note: The data are calculated from 4 quarters.
Source: The Labour Force Survey: 2023,
National Statistical Office, Ministry of Digital Economy and Society

ตาราง 2.2 ประชากรอายุ 15 ปีขึ้นไป จำแนกตามสถานภาพแรงงาน เป็นรายไตรมาส พ.ศ. 2564 - 2567

Table 2.2 Population Aged 15 Years and Over by Labour Force Status and Quarterly: 2021 - 2024

ปี	ประชากรอายุ 15 ปีขึ้นไป Population 15 years and over									Year
	กำลังแรงงานรวม Total labour force					ผู้ไม่อยู่ในกำลังแรงงาน Persons not in labour force				
	รวม Total	กำลังแรงงานปัจจุบัน Current labour force			กำลังแรงงาน ที่รอฤดูกาล Seasonally inactive labour force	รวม Total	ทำงานบ้าน Household work	เรียนหนังสือ Studies	อื่น ๆ Others	
		รวม Total	ผู้มีงานทำ Employed	ผู้ว่างงาน Unemployed						
2564	497,984	496,464	488,838	7,627	1,519	244,188	57,062	61,944	125,182	2021
ไตรมาสที่ 1	507,878	505,698	497,677	8,021	2,179	234,095	54,786	61,113	118,197	Quarter 1
ไตรมาสที่ 2	499,022	496,824	489,077	7,747	2,198	243,112	54,431	61,617	127,065	Quarter 2
ไตรมาสที่ 3	493,211	491,866	482,235	9,631	1,344	249,047	57,919	60,978	130,150	Quarter 3
ไตรมาสที่ 4	491,824	491,468	486,361	5,108	356	250,497	61,113	64,067	125,317	Quarter 4
2565	530,422	528,762	520,528	8,235	1,660	254,535	66,941	57,162	130,432	2022
ไตรมาสที่ 1	529,456	529,456	523,873	5,583	-	253,919	69,035	58,309	126,575	Quarter 1
ไตรมาสที่ 2	537,488	537,488	527,158	10,330	-	246,926	61,486	55,271	130,168	Quarter 2
ไตรมาสที่ 3	532,423	532,423	520,392	12,030	-	253,046	64,127	54,270	134,650	Quarter 3
ไตรมาสที่ 4	522,321	515,682	510,687	4,995	6,639	264,249	73,116	60,797	130,335	Quarter 4
2566	533,857	533,857	524,555	9,303	-	255,499	68,652	61,926	124,921	2023
ไตรมาสที่ 1	542,591	542,591	533,344	9,247	-	245,104	62,770	66,079	116,255	Quarter 1
ไตรมาสที่ 2	539,280	539,280	527,961	11,320	-	249,565	64,258	59,279	126,027	Quarter 2
ไตรมาสที่ 3	525,621	525,621	514,895	10,726	-	264,327	75,154	58,232	130,941	Quarter 3
ไตรมาสที่ 4	527,937	527,937	522,019	5,918	-	263,001	72,426	64,112	126,463	Quarter 4
2567	542,346	542,038	531,858	10,181	307	249,600	51,619	64,772	102,754	2024
ไตรมาสที่ 1	542,346	542,038	531,858	10,181	307	249,600	51,619	64,772	102,754	Quarter 1

ที่มา: การสำรวจภาวะการทำงานของประชากร พ.ศ. 2564 - 2567 ระดับจังหวัด

Source: The Labour Force Survey:2021 - 2024, Provincial level,

สำนักงานสถิติแห่งชาติ กระทรวงดิจิทัลเพื่อเศรษฐกิจและสังคม

National Statistical Office, Ministry of Digital Economy and Society

ตาราง 2.3 ประชากรอายุ 15 ปีขึ้นไปที่มีงานทำ จำแนกตามอาชีพ และเพศ เป็นรายไตรมาส พ.ศ. 2566 - 2567

Table 2.3 Employed Persons Aged 15 Years and Over by Occupation, Sex and Quarterly: 2023 - 2024

อาชีพ	2566 (2023)												2567 (2024)			Occupation	
	ไตรมาสที่ 1 Quarter 1			ไตรมาสที่ 2 Quarter 2			ไตรมาสที่ 3 Quarter 3			ไตรมาสที่ 4 Quarter 4			ไตรมาสที่ 1 Quarter 1				
	รวม Total	ชาย Male	หญิง Female	รวม Total	ชาย Male	หญิง Female	รวม Total	ชาย Male	หญิง Female	รวม Total	ชาย Male	หญิง Female	รวม Total	ชาย Male	หญิง Female		
รวมยอด	533,344	282,765	250,579	527,961	282,097	245,864	514,895	277,680	237,215	522,019	274,270	247,749	531,858	283,557	248,301	Total	
ผู้จัดการ ข้าราชการระดับอาวุโส และผู้บัญชาการตามกฎหมาย	26,514	17,905	8,609	23,758	15,833	7,925	22,860	14,453	8,407	25,655	16,049	9,606	24,845	13,338	11,507	Managers, senior officials and legislators	
ผู้ประกอบการวิชาชีพด้านต่าง ๆ	40,639	21,133	19,507	34,256	15,742	18,513	26,461	11,009	15,452	30,333	14,941	15,392	42,951	24,835	18,116	Professionals	
เจ้าหน้าที่เทคนิคและผู้ประกอบวิชาชีพที่เกี่ยวข้อง กับด้านต่าง ๆ	38,821	23,655	15,165	42,772	21,239	21,532	43,453	23,613	19,840	39,709	23,195	16,514	38,504	20,954	17,550	Technicians and associate professionals	
เสมียน	28,461	12,526	15,934	31,329	11,824	19,505	25,382	6,034	19,347	23,876	8,145	15,731	29,116	14,269	14,847	Clerks	
พนักงานบริการและผู้จำหน่ายสินค้า	102,396	37,539	64,857	98,506	39,168	59,338	101,500	44,576	56,924	115,510	48,701	66,809	119,028	49,356	69,672	Service and sales workers	
ผู้ปฏิบัติงานที่มีฝีมือในด้านการเกษตร ป่าไม้ และประมง	33,709	21,661	12,049	31,726	21,083	10,643	35,512	25,013	10,499	35,841	25,032	10,809	20,742	13,565	7,177	Skilled agricultural forestry and fishery workers	
ช่างฝีมือ และผู้ปฏิบัติงานที่เกี่ยวข้อง	62,687	45,443	17,244	67,290	52,154	15,136	68,742	50,402	18,339	66,801	44,207	22,593	68,509	44,841	23,668	Craft and related trades workers	
ผู้ควบคุมเครื่องจักรโรงงานและเครื่องจักร และผู้ปฏิบัติงานด้านการประกอบ	137,353	72,872	64,481	136,225	72,488	63,737	139,819	75,841	63,978	131,157	69,428	61,729	111,087	61,686	49,401	Plant and machine operators and assemblers	
ผู้ประกอบอาชีพงานพื้นฐาน	62,763	30,031	32,733	62,099	32,566	29,534	51,166	26,739	24,428	53,137	24,573	28,564	77,075	40,714	36,361	Elementary occupations	
คนงานซึ่งมิได้จำแนกไว้ในหมวดอื่น	-	-	-	-	-	-	-	-	-	-	-	-	-	-	-	-	Workers not classifiable by occupation

ที่มา: การสำรวจภาวะการทำงานของประชากร พ.ศ. 2566 - 2567 ระดับจังหวัด
สำนักงานสถิติแห่งชาติ กระทรวงดิจิทัลเพื่อเศรษฐกิจและสังคม

Source: The Labour Force Survey:2023 - 2024, Provincial level,
National Statistical Office, Ministry of Digital Economy and Society

ตาราง 2.4 ประชากรอายุ 15 ปีขึ้นไปที่มีงานทำ จำแนกตามกิจกรรมทางเศรษฐกิจ และเพศ เป็นรายไตรมาส พ.ศ. 2566 - 2567

Table 2.4 Employed Persons Aged 15 Years and Over by Economic Activity, Sex and Quarterly: 2023 - 2024

กิจกรรมทางเศรษฐกิจ	2566 (2023)												2567 (2024)			Economic activity
	ไตรมาสที่ 1 Quarter 1			ไตรมาสที่ 2 Quarter 2			ไตรมาสที่ 3 Quarter 3			ไตรมาสที่ 4 Quarter 4			ไตรมาสที่ 1 Quarter 1			
	รวม Total	ชาย Male	หญิง Female	รวม Total	ชาย Male	หญิง Female	รวม Total	ชาย Male	หญิง Female	รวม Total	ชาย Male	หญิง Female	รวม Total	ชาย Male	หญิง Female	
รวมยอด	533,344	282,765	250,579	527,961	282,097	245,864	514,895	277,680	237,215	522,019	274,270	247,749	531,858	283,557	248,301	Total
ภาคเกษตรกรรม	39,045	26,668	12,377	35,469	23,502	11,967	37,474	26,442	11,032	39,695	29,490	10,205	23,677	16,571	7,106	Agriculture
เกษตรกรรม การป่าไม้ และการประมง	39,045	26,668	12,377	35,469	23,502	11,967	37,474	26,442	11,032	39,695	29,490	10,205	23,677	16,571	7,106	Agriculture, forestry and fishing
นอกภาคเกษตรกรรม	494,298	256,097	238,202	492,492	258,595	233,897	477,421	251,239	226,182	482,324	244,780	237,544	508,181	266,986	241,195	Non - Agriculture
การทำเหมืองแร่และเหมืองหิน	580	580	-	1,651	1,055	597	991	576	415	221	221	-	2,975	2,699	276	Mining and quarrying
การผลิตไฟฟ้า ก๊าซ ไอน้ำ และระบบปรับอากาศ	2,408	1,999	409	2,883	1,949	934	4,479	3,681	798	4,021	3,670	351	4,176	3,484	692	Electricity, gas, steam and air conditioning supply
การจัดหาน้ำ การจัดการ และการบำบัดน้ำเสีย ของเสีย และสิ่งปฏิกูล	-	-	-	3,245	1,919	1,326	3,003	1,853	1,151	236	236	-	1,304	994	310	Water supply; sewerage, waste management and remediation activities
การก่อสร้าง	30,099	23,997	6,101	27,228	22,487	4,741	19,485	15,589	3,896	23,138	17,764	5,374	16,506	13,804	2,702	Construction
การขายส่ง และการขายปลีก การซ่อมแซมยานยนต์ และจักรยานยนต์	81,375	41,179	40,197	76,757	40,676	36,082	73,274	40,024	33,250	78,749	37,709	41,040	81,654	38,720	42,934	Wholesale and retail trade, repair of motor vehicles and motorcycles
การขนส่ง และสถานที่เก็บสินค้า	25,053	19,823	5,229	28,928	22,935	5,993	24,979	20,730	4,249	22,704	18,166	4,538	44,482	34,338	10,144	Transportation and storage
ที่พักแรม และบริการด้านอาหาร	37,052	13,292	23,759	36,779	13,150	23,629	39,957	12,985	26,972	51,254	18,833	32,421	45,796	13,946	31,850	Accommodation and food service activities
ข้อมูลข่าวสารและการสื่อสาร	2,143	1,939	205	2,465	2,025	440	254	-	254	-	-	-	2,338	2,338	-	Information and communication
กิจการทางการเงินและการประกันภัย	5,034	2,251	2,783	3,066	1,636	1,430	2,752	1,477	1,275	4,691	1,726	2,965	4,188	1,825	2,362	Financial and insurance activities
กิจการอสังหาริมทรัพย์	3,417	1,300	2,118	3,183	1,912	1,271	2,018	1,734	284	4,157	3,053	1,104	5,579	3,004	2,575	Real estate activities
กิจกรรมทางวิชาชีพ วิทยาศาสตร์ และเทคนิค	3,437	1,358	2,079	4,909	1,112	3,797	1,197	-	1,197	2,090	848	1,242	2,217	1,003	1,215	Professional, scientific and technical activities
กิจกรรมการบริหารและการบริการสนับสนุน	9,392	6,305	3,087	8,287	4,055	4,233	7,525	3,327	4,198	6,417	4,496	1,921	13,491	9,130	4,361	Administrative and support service activities
การบริหารราชการ การป้องกันประเทศ และการประกันสังคม	19,744	10,785	8,959	23,135	14,202	8,933	24,313	13,365	10,948	22,048	10,543	11,505	26,883	20,779	6,104	Public administration and defence, compulsory social security
การศึกษา	11,829	1,465	10,364	13,879	3,312	10,568	12,269	5,235	7,034	9,296	3,868	5,427	15,225	5,306	9,919	Education
กิจกรรมด้านสุขภาพ และงานสังคมสงเคราะห์	13,222	3,100	10,122	11,712	2,488	9,224	8,448	1,919	6,528	9,971	2,653	7,318	17,790	6,018	11,772	Human health and social work activities
ศิลปะ ความบันเทิง และนันทนาการ	6,963	3,397	3,566	5,852	2,349	3,503	6,948	3,489	3,459	7,494	2,570	4,924	3,280	1,614	1,665	Arts, entertainment and recreation
กิจกรรมบริการด้านอื่น ๆ	16,996	10,322	6,674	15,225	8,650	6,576	13,724	7,673	6,051	16,689	9,037	7,652	16,916	9,158	7,758	Other service activities
กิจกรรมการจ้างงานในครัวเรือนส่วนบุคคล การผลิตสินค้าและบริการที่ทำขึ้นเอง เพื่อใช้ในครัวเรือน	1,059	-	1,059	804	-	804	1,066	-	1,066	1,385	-	1,385	923	-	923	Activities of households as employers; undifferentiated goods and services producing activities of households for own use
กิจกรรมขององค์การระหว่างประเทศและภาคีสมาชิก	-	-	-	-	-	-	-	-	-	-	-	-	-	-	-	Activities of extraterritorial organizations and bodies
ไม่ทราบ	-	-	-	-	-	-	-	-	-	-	-	-	-	-	-	Unknown

ที่มา: การสำรวจภาวะการทำงานของประชากร พ.ศ. 2566 - 2567 ระดับจังหวัด
สำนักงานสถิติแห่งชาติ กระทรวงดิจิทัลเพื่อเศรษฐกิจและสังคม

Source: The Labour Force Survey:2023 - 2024, Provincial level,
National Statistical Office, Ministry of Digital Economy and Society

ตาราง 2.5 ประชากรอายุ 15 ปีขึ้นไปที่มีงานทำ จำแนกตามสถานภาพการทำงาน และเพศ เป็นรายไตรมาส พ.ศ. 2566 - 2567

Table 2.5 Employed Persons Aged 15 Years and Over by Work Status, Sex and Quarterly: 2023 - 2024

สถานภาพการทำงาน	2566 (2023)												2567 (2024)			Work status
	ไตรมาสที่ 1 Quarter 1			ไตรมาสที่ 2 Quarter 2			ไตรมาสที่ 3 Quarter 3			ไตรมาสที่ 4 Quarter 4			ไตรมาสที่ 1 Quarter 1			
	รวม Total	ชาย Male	หญิง Female	รวม Total	ชาย Male	หญิง Female	รวม Total	ชาย Male	หญิง Female	รวม Total	ชาย Male	หญิง Female	รวม Total	ชาย Male	หญิง Female	
รวมยอด	533,344	282,765	250,579	527,961	282,097	245,864	514,895	277,680	237,215	522,019	274,270	247,749	531,858	283,557	248,301	Total
นายจ้าง	15,364	12,041	3,323	8,822	7,271	1,551	5,850	5,305	545	12,796	10,799	1,997	11,735	8,112	3,622	Employer
ลูกจ้างรัฐบาล	45,751	20,238	25,513	48,559	23,498	25,061	47,690	25,172	22,518	44,122	22,161	21,961	59,367	37,864	21,503	Government employee
ลูกจ้างเอกชน	297,546	162,179	135,367	307,386	164,842	142,544	309,960	163,377	146,583	299,774	156,330	143,443	305,100	164,007	141,093	Private employee
ทำงานส่วนตัว	138,703	75,512	63,191	126,437	69,846	56,592	123,503	71,221	52,282	130,892	72,489	58,403	120,523	59,119	61,404	Own account worker
ช่วยธุรกิจครัวเรือน	35,980	12,794	23,185	36,756	16,640	20,116	27,892	12,607	15,285	34,435	12,491	21,944	35,133	14,454	20,679	Unpaid family worker
การรวมกลุ่ม	-	-	-	-	-	-	-	-	-	-	-	-	-	-	-	Member of producers cooperative

ที่มา: การสำรวจภาวะการทำงานของประชากร พ.ศ. 2566 - 2567 ระดับจังหวัด
สำนักงานสถิติแห่งชาติ กระทรวงดิจิทัลเพื่อเศรษฐกิจและสังคม

Source: The Labour Force Survey:2023 - 2024, Provincial level,
National Statistical Office, Ministry of Digital Economy and Society

ตาราง 2.6 ประชากรอายุ 15 ปีขึ้นไปที่มีงานทำ จำแนกตามระดับการศึกษาที่สำเร็จ และเพศ เป็นรายไตรมาส พ.ศ. 2566 - 2567

Table 2.6 Employed Persons Aged 15 Years and Over by Level of Educational Attainment, Sex and Quarterly: 2023 - 2024

ระดับการศึกษาที่สำเร็จ	2566 (2023)												2567 (2024)			Level of educational attainment
	ไตรมาสที่ 1 Quarter 1			ไตรมาสที่ 2 Quarter 2			ไตรมาสที่ 3 Quarter 3			ไตรมาสที่ 4 Quarter 4			ไตรมาสที่ 1 Quarter 1			
	รวม Total	ชาย Male	หญิง Female	รวม Total	ชาย Male	หญิง Female	รวม Total	ชาย Male	หญิง Female	รวม Total	ชาย Male	หญิง Female	รวม Total	ชาย Male	หญิง Female	
รวมยอด	533,344	282,765	250,579	527,961	282,097	245,864	514,895	277,680	237,215	522,019	274,270	247,749	531,858	283,557	248,301	Total
ไม่มีการศึกษา	3,337	1,509	1,828	2,880	946	1,933	1,719	-	1,719	2,791	947	1,844	3,790	1,519	2,271	No education
ต่ำกว่าประถมศึกษา	61,012	29,352	31,659	46,979	24,244	22,735	50,897	25,084	25,813	53,787	25,532	28,255	62,717	29,442	33,275	Less than elementary education
ประถมศึกษา	61,534	37,852	23,682	69,681	40,966	28,715	58,756	35,228	23,528	60,577	35,050	25,526	59,045	34,283	24,762	Elementary education
มัธยมศึกษาตอนต้น	97,348	49,798	47,550	99,466	56,721	42,745	89,243	53,020	36,222	93,654	48,857	44,797	84,490	42,672	41,818	Lower secondary education
มัธยมศึกษาตอนปลาย	134,801	69,695	65,105	134,157	68,830	65,327	133,651	67,501	66,150	134,517	64,838	69,678	129,017	68,165	60,852	Upper secondary education
สายสามัญ	94,175	46,231	47,943	92,176	44,351	47,825	95,389	47,480	47,910	97,279	48,630	48,649	98,767	49,115	49,652	General/Academic
สายอาชีวศึกษา	40,626	23,464	17,162	41,981	24,479	17,502	38,262	20,021	18,241	37,238	16,208	21,029	30,250	19,050	11,200	Vocational
สายวิชาการศึกษา	-	-	-	-	-	-	-	-	-	-	-	-	-	-	-	Teacher training
อุดมศึกษา	166,424	89,282	77,142	168,191	85,647	82,543	175,780	93,071	82,709	172,792	96,484	76,308	172,010	91,498	80,512	Higher Level
สายวิชาการ	101,347	50,845	50,502	98,717	46,808	51,909	91,939	44,272	47,667	94,852	47,845	47,007	98,529	48,820	49,709	Academic
สายวิชาชีพ	55,641	36,678	18,963	57,836	35,139	22,697	71,995	44,275	27,720	69,419	46,031	23,388	61,872	38,248	23,624	Higher technical education
สายวิชาการศึกษา	9,437	1,760	7,677	11,638	3,701	7,938	11,846	4,523	7,323	8,521	2,608	5,912	11,610	4,431	7,179	Teacher training
อื่น ๆ	7,550	4,486	3,064	6,608	4,742	1,865	4,354	3,609	745	3,901	2,561	1,340	18,337	14,377	3,960	Others
ไม่ทราบ	1,338	790	548	-	-	-	495	167	328	-	-	-	2,451	1,600	851	Unknown

ที่มา: การสำรวจภาวะการทำงานของประชากร พ.ศ. 2566 - 2567 ระดับจังหวัด
สำนักงานสถิติแห่งชาติ กระทรวงดิจิทัลเพื่อเศรษฐกิจและสังคม

Source: The Labour Force Survey:2023- 2024, Provincial level,
National Statistical Office, Ministry of Digital Economy and Society

ตาราง 2.7 ประชากรอายุ 15 ปีขึ้นไปที่มีงานทำ จำแนกตามจำนวนชั่วโมงทำงานต่อสัปดาห์ และเพศ เป็นรายไตรมาส พ.ศ. 2566 - 2567

Table 2.7 Employed Persons Aged 15 Years and Over by Hours Worked per Week, Sex and Quarterly: 2023 - 2024

ชั่วโมงทำงาน	2566 (2023)												2567 (2024)			Hours worked
	ไตรมาสที่ 1 Quarter 1			ไตรมาสที่ 2 Quarter 2			ไตรมาสที่ 3 Quarter 3			ไตรมาสที่ 4 Quarter 4			ไตรมาสที่ 1 Quarter 1			
	รวม Total	ชาย Male	หญิง Female	รวม Total	ชาย Male	หญิง Female	รวม Total	ชาย Male	หญิง Female	รวม Total	ชาย Male	หญิง Female	รวม Total	ชาย Male	หญิง Female	
รวมยอด	533,344	282,765	250,579	527,961	282,097	245,864	514,895	277,680	237,215	522,019	274,270	247,749	531,858	283,557	248,301	Total
น้อยกว่า 1 ชั่วโมง	2,145	1,835	310	1,764	400	1,364	1,034	334	700	2,322	1,744	578	2,370	1,680	689	Less than 1 hour
1 - 9 ชั่วโมง	1,211	1,211	-	3,364	1,646	1,717	2,064	1,653	411	3,711	2,434	1,278	2,768	2,155	613	1 - 9 hours
10 - 19 ชั่วโมง	3,752	1,988	1,764	6,252	3,502	2,750	5,426	3,307	2,119	5,385	3,221	2,164	27,256	14,839	12,417	10 - 19 hours
20 - 29 ชั่วโมง	22,554	10,388	12,166	9,144	4,925	4,219	11,303	6,879	4,424	10,832	7,651	3,181	44,340	25,156	19,184	20 - 29 hours
30 - 34 ชั่วโมง	42,650	23,338	19,312	18,954	15,290	3,664	25,191	16,030	9,161	18,242	12,554	5,688	30,735	14,721	16,014	30 - 34 hours
35 - 39 ชั่วโมง	46,359	20,081	26,278	40,443	22,799	17,644	43,085	25,426	17,658	50,342	24,322	26,021	45,983	26,120	19,863	35 - 39 hours
40 - 49 ชั่วโมง	256,570	144,949	111,622	278,990	154,508	124,482	268,478	148,171	120,307	267,656	139,123	128,533	204,345	111,310	93,035	40 - 49 hours
50 ชั่วโมงขึ้นไป	158,101	78,974	79,127	169,049	79,026	90,023	158,314	75,881	82,433	163,528	83,222	80,307	174,062	87,575	86,486	50 hours and over

ที่มา: การสำรวจภาวะการทำงานของประชากร พ.ศ. 2566 - 2567 ระดับจังหวัด
สำนักงานสถิติแห่งชาติ กระทรวงดิจิทัลเพื่อเศรษฐกิจและสังคม

Source: The Labour Force Survey:2023- 2024, Provincial level,
National Statistical Office, Ministry of Digital Economy and Society

ตาราง 2.8 ผู้ว่างงาน และอัตราการว่างงาน จำแนกตามเพศ เป็นรายไตรมาส พ.ศ. 2564 - 2567

Table 2.8 Unemployed and Unemployment Rate by Sex and Quarterly: 2021 - 2024

ปี	ผู้ว่างงาน Unemployed			อัตราการว่างงาน Unemployment rate (%)			Year
	รวม Total	ชาย Male	หญิง Female	รวม Total	ชาย Male	หญิง Female	
2564	7,627	4,748	2,879	1.6	1.8	1.2	2021
ไตรมาสที่ 1	8,021	4,135	3,886	1.6	1.5	1.6	Quarter 1
ไตรมาสที่ 2	7,747	5,716	2,031	1.6	2.2	0.9	Quarter 2
ไตรมาสที่ 3	9,631	6,806	2,825	2.0	2.6	1.2	Quarter 3
ไตรมาสที่ 4	5,108	2,335	2,773	1.0	0.9	1.2	Quarter 4
2565	8,235	5,493	2,741	1.6	1.9	1.1	2022
ไตรมาสที่ 1	5,583	2,911	2,672	1.1	1.0	1.1	Quarter 1
ไตรมาสที่ 2	10,330	5,956	4,374	1.9	2.1	1.8	Quarter 2
ไตรมาสที่ 3	12,030	9,104	2,926	2.3	3.1	1.2	Quarter 3
ไตรมาสที่ 4	4,995	4,003	993	1.0	1.4	0.4	Quarter 4
2566	9,247	7,318	1,929	1.7	2.2	1.3	2023
ไตรมาสที่ 1	9,247	7,318	1,929	1.7	2.5	0.8	Quarter 1
ไตรมาสที่ 2	11,320	6,445	4,875	2.1	2.2	1.9	Quarter 2
ไตรมาสที่ 3	10,726	6,143	4,583	2.0	2.2	1.9	Quarter 3
ไตรมาสที่ 4	5,918	4,745	1,173	1.1	1.7	0.5	Quarter 4
2567	10,181	5,775	4,406	1.9	2.0	1.7	2024
ไตรมาสที่ 1	10,181	5,775	4,406	1.9	2.0	1.7	Quarter 1

หมายเหตุ: อัตราการว่างงาน = (ผู้ไม่มีงานทำ/กำลังแรงงานรวม) x 100

ที่มา: การสำรวจภาวะการทำงานของประชากร 2564 - 2567 ระดับจังหวัด
สำนักงานสถิติแห่งชาติ กระทรวงดิจิทัลเพื่อเศรษฐกิจและสังคม

Note: Unemployment rate = (Unemployment /total labour force) x 100

Source: The Labour Force Survey:2021 - 2024, Provincial level,
National Statistical Office, Ministry of Digital Economy and Society

ตาราง 2.9 อัตราค่าจ้างขั้นต่ำ จำแนกตามจังหวัด พ.ศ. 2556 - 2567

Table 2.9 Minimum Wage Rate by Province: 2013 - 2024

(บาท/วัน Baht/day)

จังหวัด	ค่าจ้าง Wage						อัตราการเปลี่ยนแปลง Percentage change (%)					Province
	2556	2560	2561	2563	2565	2567	2560	2561	2563	2565	2567	
	(2013)	(2017)	(2018)	(2020)	(2022)	(2024)	(2017)	(2018)	(2020)	(2022)	(2024)	
ม.ค.	ม.ค.	เม.ย.	ม.ค.	ต.ค.	ม.ค.	ม.ค.	เม.ย.	ม.ค.	ต.ค.	ม.ค.		
Jan.	Jan.	Apr.	Jan.	Oct.	Jan.	Jan.	Apr.	Jan.	Oct.	Jan.		
กรุงเทพมหานครและปริมณฑล												Bangkok and Vicinities
กรุงเทพมหานคร	300	310	325	331	353	363	3.33	4.84	1.85	6.65	2.83	Bangkok
สมุทรปราการ	300	310	325	331	353	363	3.33	4.84	1.85	6.65	2.83	Samut Prakan
นนทบุรี	300	310	325	331	353	363	3.33	4.84	1.85	6.65	2.83	Nonthaburi
ปทุมธานี	300	310	325	331	353	363	3.33	4.84	1.85	6.65	2.83	Pathum Thani
นครปฐม	300	310	325	331	353	363	3.33	4.84	1.85	6.65	2.83	Nakhon Pathom
สมุทรสาคร	300	310	325	331	353	363	3.33	4.84	1.85	6.65	2.83	Samut Sakhon
ภาคกลาง												Central Region
พระนครศรีอยุธยา	300	308	320	325	343	350	2.67	3.90	1.56	5.54	2.04	Phra Nakhon Si Ayutthaya
อ่างทอง	300	305	315	320	335	341	1.67	3.28	1.59	4.69	1.79	Ang Thong
ลพบุรี	300	305	320	325	340	349	1.67	4.92	1.56	4.62	2.65	Lop Buri
สิงห์บุรี	300	300	310	315	332	341	-	3.33	1.61	5.40	2.71	Sing Buri
ชัยนาท	300	305	315	320	335	341	1.67	3.28	1.59	4.69	1.79	Chai Nat
สระบุรี	300	308	320	325	340	350	2.67	3.90	1.56	4.62	2.94	Saraburi
ภาคตะวันออก												Eastern Region
ชลบุรี	300	308	330	336	354	361	2.67	7.14	1.82	5.36	1.98	Chon Buri
ระยอง	300	308	330	335	354	361	2.67	7.14	1.52	5.67	1.98	Rayong
จันทบุรี	300	305	318	323	338	345	1.67	4.26	1.57	4.64	2.07	Chanthaburi
ตราด	300	305	320	325	340	347	1.67	4.92	1.56	4.62	2.06	Trat

ตาราง 2.9 อัตราค่าจ้างขั้นต่ำ จำแนกตามจังหวัด พ.ศ. 2556 - 2567 (ต่อ)

Table 2.9 Minimum Wage Rate by Province: 2013 - 2024 (Cont.)

(บาท/วัน Baht/day)

จังหวัด	ค่าจ้าง Wage						อัตราการเปลี่ยนแปลง Percentage change (%)					Province
	2556	2560	2561	2563	2565	2567	2560	2561	2563	2565	2567	
	(2013)	(2017)	(2018)	(2020)	(2022)	(2024)	(2017)	(2018)	(2020)	(2022)	(2024)	
ม.ค.	ม.ค.	เม.ย.	ม.ค.	ต.ค.	ม.ค.	ม.ค.	เม.ย.	ม.ค.	ต.ค.	ม.ค.		
Jan.	Jan.	Apr.	Jan.	Oct.	Jan.	Jan.	Apr.	Jan.	Oct.	Jan.		
ฉะเชิงเทรา	300	308	325	330	345	350	2.67	5.52	1.54	4.55	1.45	Chachoengsao
ปราจีนบุรี	300	308	318	324	340	350	2.67	3.25	1.89	4.94	2.94	Prachin Buri
นครนายก	300	305	318	323	338	348	1.67	4.26	1.57	4.64	2.96	Nakhon Nayok
สระแก้ว	300	305	315	320	335	345	1.67	3.28	1.59	4.69	2.99	Sa Kaeo
ภาคตะวันตก												Western Region
ราชบุรี	300	305	310	315	332	340	1.67	1.64	1.61	5.40	2.41	Ratchaburi
กาญจนบุรี	300	305	315	320	335	345	1.67	3.28	1.59	4.69	2.99	Kanchanaburi
สุพรรณบุรี	300	305	320	325	340	348	1.67	4.92	1.56	4.62	2.35	Suphan Buri
สมุทรสงคราม	300	305	318	323	338	351	1.67	4.26	1.57	4.64	3.85	Samut Songkhram
เพชรบุรี	300	305	315	320	335	344	1.67	3.28	1.59	4.69	2.69	Phetchaburi
ประจวบคีรีขันธ์	300	305	315	320	335	345	1.67	3.28	1.59	4.69	2.99	Prachuap Khiri Khan
ภาคเหนือ												Northern Region
เชียงใหม่	300	308	320	325	340	350	2.67	3.90	1.56	4.62	2.94	Chiang Mai
ลำพูน	300	305	310	315	332	343	1.67	1.64	1.61	5.40	3.31	Lamphun
ลำปาง	300	305	310	315	332	340	1.67	1.64	1.61	5.40	2.41	Lampang
อุตรดิตถ์	300	305	315	320	335	340	1.67	3.28	1.59	4.69	1.49	Uttaradit
แพร่	300	305	310	315	332	338	1.67	1.64	1.61	5.40	1.81	Phrae
น่าน	300	305	315	320	328	338	1.67	3.28	1.59	2.50	3.05	Nan
พะเยา	300	305	315	320	335	338	1.67	3.28	1.59	4.69	0.90	Phayao

ตาราง 2.9 อัตราค่าจ้างขั้นต่ำ จำแนกตามจังหวัด พ.ศ. 2556 - 2567 (ต่อ)

Table 2.9 Minimum Wage Rate by Province: 2013 - 2024 (Cont.)

(บาท/วัน Baht/day)

จังหวัด	ค่าจ้าง Wage						อัตราการเปลี่ยนแปลง Percentage change (%)					Province
	2556 (2013)	2560 (2017)	2561 (2018)	2563 (2020)	2565 (2022)	2567 (2024)	2560 (2017)	2561 (2018)	2563 (2020)	2565 (2022)	2567 (2024)	
	ม.ค. Jan.	ม.ค. Jan.	เม.ย. Apr.	ม.ค. Jan.	ต.ค. Oct.	ม.ค. Jan.	ม.ค. Jan.	เม.ย. Apr.	ม.ค. Jan.	ต.ค. Oct.	ม.ค. Jan.	
เชียงใหม่	300	305	310	315	332	345	1.67	1.64	1.61	5.40	3.92	Chiang Rai
แม่ฮ่องสอน	300	305	310	315	332	340	1.67	1.64	1.61	5.40	2.41	Mae Hong Son
นครสวรรค์	300	305	315	320	335	343	1.67	3.28	1.59	4.69	2.39	Nakhon Sawan
อุทัยธานี	300	305	310	315	332	340	1.67	1.64	1.61	5.40	2.41	Uthai Thani
กำแพงเพชร	300	305	310	315	332	340	1.67	1.64	1.61	5.40	2.41	Kamphaeng Phet
ตาก	300	305	310	315	332	345	1.67	1.64	1.61	5.40	3.92	Tak
สุโขทัย	300	305	310	315	332	340	1.67	1.64	1.61	5.40	2.41	Sukhothai
พิษณุโลก	300	305	315	320	335	345	1.67	3.28	1.59	4.69	2.99	Phitsanulok
พิจิตร	300	305	310	315	332	340	1.67	1.64	1.61	5.40	2.41	Phichit
เพชรบูรณ์	300	305	315	320	335	342	1.67	3.28	1.59	4.69	2.09	Phetchabun
ภาคตะวันออกเฉียงเหนือ												Northeastern Region
นครราชสีมา	300	308	320	325	340	352	2.67	3.90	1.56	4.62	3.53	Nakhon Ratchasima
บุรีรัมย์	300	305	315	320	335	345	1.67	3.28	1.59	4.69	2.99	Buri Ram
สุรินทร์	300	305	315	320	335	344	1.67	3.28	1.59	4.69	2.69	Surin
ศรีสะเกษ	300	305	310	315	332	340	1.67	1.64	1.61	5.40	2.41	Si Sa Ket
อุบลราชธานี	300	305	320	325	340	345	1.67	4.92	1.56	4.62	1.47	Ubon Ratchathani
ยโสธร	300	305	315	320	335	343	1.67	3.28	1.59	4.69	2.39	Yasothon
ชัยภูมิ	300	305	310	315	332	341	1.67	1.64	1.61	5.40	2.71	Chaiyaphum
อำนาจเจริญ	300	305	310	315	332	340	1.67	1.64	1.61	5.40	2.41	Amnat Chareon

ตาราง 2.9 อัตราค่าจ้างขั้นต่ำ จำแนกตามจังหวัด พ.ศ. 2556 - 2567 (ต่อ)

Table 2.9 Minimum Wage Rate by Province: 2013 - 2024 (Cont.)

(บาท/วัน Baht/day)

จังหวัด	ค่าจ้าง Wage						อัตราการเปลี่ยนแปลง Percentage change (%)					Province
	2556	2560	2561	2563	2565	2567	2560	2561	2563	2565	2567	
	(2013)	(2017)	(2018)	(2020)	(2022)	(2024)	(2017)	(2018)	(2020)	(2022)	(2024)	
ม.ค.	ม.ค.	เม.ย.	ม.ค.	ต.ค.	ม.ค.	ม.ค.	เม.ย.	ม.ค.	ต.ค.	ม.ค.		
Jan.	Jan.	Apr.	Jan.	Oct.	Jan.	Jan.	Apr.	Jan.	Oct.	Jan.		
บึงกาฬ	300	305	315	320	335	342	1.67	3.28	1.59	4.69	2.09	Bueng Kan
หนองบัวลำภู	300	305	310	315	332	340	1.67	1.64	1.61	5.40	2.41	Nong Bua Lam Phu
ขอนแก่น	300	308	320	325	340	350	2.67	3.90	1.56	4.62	2.94	Khon Kaen
อุดรธานี	300	305	315	320	328	340	1.67	3.28	1.59	2.50	3.66	Udon Thani
เลย	300	305	315	320	335	340	1.67	3.28	1.59	4.69	1.49	Loei
หนองคาย	300	305	320	325	340	348	1.67	4.92	1.56	4.62	2.35	Nong Khai
มหาสารคาม	300	305	310	315	332	340	1.67	1.64	1.61	5.40	2.41	Maha Sarakham
ร้อยเอ็ด	300	305	315	320	335	342	1.67	3.28	1.59	4.69	2.09	Roi Et
กาฬสินธุ์	300	305	318	323	338	342	1.67	4.26	1.57	4.64	1.18	Kalasin
สกลนคร	300	305	318	323	338	345	1.67	4.26	1.57	4.64	2.07	Sakon Nakhon
นครพนม	300	305	315	320	335	345	1.67	3.28	1.59	4.69	2.99	Nakhon Phanom
มุกดาหาร	300	305	318	323	338	345	1.67	4.26	1.57	4.64	2.07	Mukdahan
ภาคใต้												Southern Region
นครศรีธรรมราช	300	300	310	315	332	342	-	3.33	1.61	5.40	3.01	Nakhon Si Thammarat
กระบี่	300	308	320	325	340	347	2.67	3.90	1.56	4.62	2.06	Krabi
พังงา	300	308	320	325	340	345	2.67	3.90	1.56	4.62	1.47	Phang-nga
ภูเก็ต	300	310	330	336	354	370	3.33	6.45	1.82	5.36	4.52	Phuket
สุราษฎร์ธานี	300	308	320	325	340	345	2.67	3.90	1.56	4.62	1.47	Surat Thani
ระนอง	300	300	310	315	332	340	-	3.33	1.61	5.40	2.41	Ranong

ตาราง 2.9 อัตราค่าจ้างขั้นต่ำ จำแนกตามจังหวัด พ.ศ. 2556 - 2567 (ต่อ)

Table 2.9 Minimum Wage Rate by Province: 2013 - 2024 (Cont.)

(บาท/วัน Baht/day)

จังหวัด	ค่าจ้าง Wage						อัตราการเปลี่ยนแปลง Percentage change (%)					Province
	2556 (2013)	2560 (2017)	2561 (2018)	2563 (2020)	2565 (2022)	2567 (2024)	2560 (2017)	2561 (2018)	2563 (2020)	2565 (2022)	2567 (2024)	
	ม.ค. Jan.	ม.ค. Jan.	เม.ย. Apr.	ม.ค. Jan.	ต.ค. Oct.	ม.ค. Jan.	ม.ค. Jan.	เม.ย. Apr.	ม.ค. Jan.	ต.ค. Oct.	ม.ค. Jan.	
ชุมพร	300	300	310	315	332	344	-	3.33	1.61	5.40	3.61	Chumphon
สงขลา	300	308	320	325	340	345	2.67	3.90	1.56	4.62	1.47	Songkhla
สตูล	300	305	310	315	332	340	1.67	1.64	1.61	5.40	2.41	Satun
ตรัง	300	300	310	315	332	338	-	3.33	1.61	5.40	1.81	Trang
พัทลุง	300	305	315	320	335	341	1.67	3.28	1.59	4.69	1.79	Phatthalung
ปัตตานี	300	300	308	313	328	330	-	2.67	1.62	4.79	0.61	Pattani
ยะลา	300	300	308	313	328	330	-	2.67	1.62	4.79	0.61	Yala
นราธิวาส	300	300	308	313	328	330	-	2.67	1.62	4.79	0.61	Narathiwat

ที่มา: กรมสวัสดิการและคุ้มครองแรงงาน กระทรวงแรงงาน

Source: Department of Labour Protection and Welfare, Ministry of Labour

สถิติการศึกษา

Education Statistics

ตาราง 3.1 โรงเรียน จำแนกตามสังกัด และอำเภอ ปีการศึกษา 2566

Table 3.1 School by Jurisdiction and District: Academic Year 2023

อำเภอ	รวม Total	สังกัด Jurisdiction				District
		สำนักงานคณะกรรมการ การศึกษาขั้นพื้นฐาน Office of the basic education commission	สำนักงานคณะกรรมการ ส่งเสริมการศึกษาเอกชน Office of the private education commission	กรมส่งเสริม การปกครองส่วนท้องถิ่น Department of local administration	ส่วนราชการอื่น Other government organizations	
รวมยอด	428	363	35	26	4	Total
อำเภอพระนครศรีอยุธยา	55	31	12	9	3	Phra Nakhon Si Ayutthaya District
อำเภอท่าเรือ	29	22	3	4	-	Tha Ruea District
อำเภอนครหลวง	18	18	-	-	-	Nakhon Luang District
อำเภอบางไทร	29	25	3	1	-	Bang Sai District
อำเภอบางบาล	23	23	-	-	-	Bang Ban District
อำเภอบางปะอิน	42	30	7	4	1	Bang Pa-in District
อำเภอบางปะหัน	27	27	-	-	-	Bang Pahan District
อำเภอผักไห่	23	21	2	-	-	Phak Hai District
อำเภอภาชี	19	18	1	-	-	Phachi District
อำเภอลาดบัวหลวง	26	26	-	-	-	Lat Bua Luang District
อำเภอวังน้อย	31	29	2	-	-	Wang Noi District
อำเภอเสนา	40	29	4	7	-	Sena District
อำเภอบางซ้าย	17	17	-	-	-	Bang Sai District
อำเภออุทัย	29	28	1	-	-	Uthai District
อำเภอมหาราช	12	12	-	-	-	Maha Rat District
อำเภอบ้านแพรก	8	7	-	1	-	Ban Phraek District

หมายเหตุ: ส่วนราชการอื่น ได้แก่

โรงเรียนสาธิตมหาวิทยาลัยราชภัฏพระนครศรีอยุธยา

โรงเรียนวัดนิเวศธรรมประวัติ

ที่มา: สำนักงานเขตพื้นที่การศึกษาประถมศึกษา พระนครศรีอยุธยา เขต 1,2

สำนักงานเขตพื้นที่การศึกษามัธยมศึกษาพระนครศรีอยุธยา

สถาบันการศึกษาในสังกัด

สำนักงานคณะกรรมการส่งเสริมการศึกษาเอกชนจังหวัดพระนครศรีอยุธยาองค์กรปกครองส่วนท้องถิ่นภายในจังหวัดพระนครศรีอยุธยา

Note: Other government organizations;

The Laboratory School Phra Nakhon Si Ayutthaya Rajabhat Uni

Wat Niwet Thammawat School

Source: Phra Nakhon Si Ayutthaya Primary Educational Service Area Office, Area Office, Area 1,2

Phra Nakhon Si Ayutthaya Secondary Educational Service Area Office

Nakhon Si Ayutthaya Province

Local Administration Organizon in Phra Nakhon Si Ayuttaya Province

ตาราง 3.2 โรงเรียน จำแนกตามระดับการศึกษา และอำเภอ ปีการศึกษา 2566

Table 3.2 School by Level of Education and District: Academic Year 2023

อำเภอ	รวม Total	ระดับการศึกษา Level of education										District
		อนุบาล- Kindergarten- elementary	อนุบาล- มัธยมศึกษา ตอนต้น Kindergarten- lower secondary	อนุบาล- มัธยมศึกษา ตอนปลาย Kindergarten- upper secondary	เด็กเล็ก- ประถมศึกษา Pre- elementary - elementary	ประถมศึกษา Elementary	ประถมศึกษา- มัธยมศึกษา ตอนต้น Elementary- lower secondary	ประถมศึกษา- มัธยมศึกษา ตอนปลาย Elementary- upper secondary	มัธยมศึกษา ตอนต้น Lower secondary	มัธยมศึกษา ตอนต้น- มัธยมศึกษา ตอนปลาย Lower-upper secondary		
รวมยอด	428	6	262	117	7	1	1	2	-	1	31	Total
อำเภอพระนครศรีอยุธยา	55	2	26	18	3	-	1	-	-	-	5	Phra Nakhon Si Ayutthaya District
อำเภอท่าเรือ	29	-	21	5	-	-	-	-	-	1	2	Tha Ruea District
อำเภอนครหลวง	18	-	13	3	-	-	-	-	-	-	2	Nakhon Luang District
อำเภอบางไทร	29	1	20	5	2	-	-	-	-	-	1	Bang Sai District
อำเภอบางบาล	23	-	17	5	-	-	-	-	-	-	1	Bang Ban District
อำเภอบางปะอิน	42	1	27	8	1	-	-	1	-	-	4	Bang Pa-in District
อำเภอบางปะหัน	27	-	21	5	-	-	-	-	-	-	1	Bang Pahan District
อำเภอผักไห่	23	-	14	6	-	-	-	-	-	-	3	Phak Hai District
อำเภอภาชี	19	-	14	4	-	-	-	-	-	-	1	Phachi District
อำเภอลาดบัวหลวง	26	-	12	13	-	-	-	-	-	-	1	Lat Bua Luang District
อำเภอวังน้อย	31	1	16	11	1	-	-	-	-	-	2	Wang Noi District
อำเภอเสนา	40	-	22	14	-	-	-	1	-	-	3	Sena District
อำเภอบางซ้าย	17	-	10	6	-	-	-	-	-	-	1	Bang Sai District
อำเภออุทัย	29	1	19	7	-	-	-	-	-	-	2	Uthai District
อำเภอมหาราช	12	-	5	6	-	-	-	-	-	-	1	Maha Rat District
อำเภอบ้านแพรก	8	-	5	1	-	1	-	-	-	-	1	Ban Phraek District

หมายเหตุ: รวมข้อมูลจากส่วนราชการอื่น ได้แก่

โรงเรียนสาธิตมหาวิทยาลัยราชภัฏพระนครศรีอยุธยา

โรงเรียนวัดนิเวศธรรมประวัติ

ที่มา: สำนักงานเขตพื้นที่การศึกษาประถมศึกษาพระนครศรีอยุธยา เขต 1,2

สำนักงานเขตพื้นที่การศึกษามัธยมศึกษาพระนครศรีอยุธยา

สถาบันการศึกษาในสังกัด

สำนักงานคณะกรรมการส่งเสริมการศึกษาเอกชนจังหวัดพระนครศรีอยุธยาองค์กรปกครองส่วนท้องถิ่นภายในจังหวัดพระนครศรีอยุธยา

Note: Other government organizations;

The Laboratory School Phra Nakhon Si Ayutthaya Rajabhat University

Wat Niwet Thammapawat School

Source: Phra Nakhon Si Ayutthaya Primary Educational Service Area Office, Area Office, Area 1,2

Phra Nakhon Si Ayutthaya Secondary Educational Service Area Office

Nakhon Si Ayutthaya Province

Local Administration Organizon in Phra Nakhon Si Ayuttaya Province

ตาราง 3.3 ห้องเรียน จำแนกตามสังกัด และอำเภอ ปีการศึกษา 2566

Table 3.3 Classroom by Jurisdiction and District: Academic Year 2023

อำเภอ	รวม Total	สังกัด Jurisdiction				District
		สำนักงานคณะกรรมการ การศึกษาขั้นพื้นฐาน Office of the basic education commission	สำนักงานคณะกรรมการ ส่งเสริมการศึกษาเอกชน Office of the private education commission	กรมส่งเสริม การปกครองส่วนท้องถิ่น Department of local administration	ส่วนราชการอื่น Other government organizations	
รวมยอด	5,641	4,186	842	564	49	Total
อำเภอพระนครศรีอยุธยา	1,183	634	340	166	43	Phra Nakhon Si Ayutthaya District
อำเภอท่าเรือ	468	229	54	185	-	Tha Ruea District
อำเภอนครหลวง	178	178	-	-	-	Nakhon Luang District
อำเภอบางไทร	339	227	50	62	-	Bang Sai District
อำเภอบางบาล	220	220	-	-	-	Bang Ban District
อำเภอบางปะอิน	684	408	224	46	6	Bang Pa-in District
อำเภอบางปะหัน	261	261	-	-	-	Bang Pahan District
อำเภอผักไห่	235	212	23	-	-	Phak Hai District
อำเภอภาชี	201	189	12	-	-	Phachi District
อำเภอลาดบัวหลวง	279	279	-	-	-	Lat Bua Luang District
อำเภовังน้อย	448	407	41	-	-	Wang Noi District
อำเภอเสนา	507	317	93	97	-	Sena District
อำเภอบางซ้าย	165	165	-	-	-	Bang Sai District
อำเภออุทัย	289	284	5	-	-	Uthai District
อำเภอมหาราช	114	114	-	-	-	Maha Rat District
อำเภอบ้านแพรก	70	62	-	8	-	Ban Phraek District

หมายเหตุ: ส่วนราชการอื่น ได้แก่

โรงเรียนสาธิตมหาวิทยาลัยราชภัฏพระนครศรีอยุธยา

โรงเรียนวัดนิเวศธรรมประวัติ

ที่มา: สำนักงานเขตพื้นที่การศึกษาประถมศึกษาพระนครศรีอยุธยา เขต 1,2

สำนักงานเขตพื้นที่การศึกษามัธยมศึกษาพระนครศรีอยุธยา

สถาบันการศึกษาในสังกัด สำนักงานคณะกรรมการส่งเสริมการศึกษาเอกชนจังหวัดพระนครศรีอยุธยา

องค์กรปกครองส่วนท้องถิ่นภายในจังหวัดพระนครศรีอยุธยา

Note: Other government organizations;

The Laboratory School Phra Nakhon Si Ayutthaya Rajabhat University

Wat Niwet Thammawat School

Source: Phra Nakhon Si Ayutthaya Primary Educational Service Area Office, Area 1,2

Phra Nakhon Si Ayutthaya Secondary Educational Service Area Office

Nakhon Si Ayutthaya Province

Local Administrative Organization in Phra Nakhon Si Ayutthaya Province

ตาราง 3.4 ห้องเรียน จำแนกตามระดับการศึกษา และอำเภอ ปีการศึกษา 2566

Table 3.4 Classroom by Level of Education and District: Academic Year 2023

อำเภอ	รวม Total	ระดับการศึกษา Level of education				District
		ก่อนประถมศึกษา Pre-elementary	ประถมศึกษา Elementary	มัธยมศึกษาตอนต้น Lower secondary	มัธยมศึกษาตอนปลาย Upper secondary	
รวมยอด	5,641	1,172	3,099	936	434	Total
อำเภอพระนครศรีอยุธยา	1,183	224	542	263	154	Phra Nakhon Si Ayutthaya District
อำเภอท่าเรือ	468	105	291	51	21	Tha Ruea District
อำเภอนครหลวง	178	33	104	28	13	Nakhon Luang District
อำเภอบางไทร	339	72	203	44	20	Bang Sai District
อำเภอบางบาล	220	50	137	27	6	Bang Ban District
อำเภอบางปะอิน	684	148	380	107	49	Bang Pa-in District
อำเภอบางปะหัน	261	55	162	33	11	Bang Pahan District
อำเภอผักไห่	235	47	130	39	19	Phak Hai District
อำเภอภาชี	201	39	111	36	15	Phachi District
อำเภอลาดบัวหลวง	279	57	159	51	12	Lat Bua Luang District
อำเภовังน้อย	448	102	230	79	37	Wang Noi District
อำเภอเสนา	507	110	274	83	40	Sena District
อำเภอบางซ้าย	165	32	96	27	10	Bang Sai District
อำเภออุทัย	289	62	173	39	15	Uthai District
อำเภอมหาราช	114	22	65	21	6	Maha Rat District
อำเภอบ้านแพรก	70	14	42	8	6	Ban Phraek District

หมายเหตุ: รวมข้อมูลจากส่วนราชการอื่น ได้แก่

โรงเรียนสาธิตมหาวิทยาลัยราชภัฏพระนครศรีอยุธยา

โรงเรียนวัดนิเวศธรรมประวัติ

ที่มา: สำนักงานเขตพื้นที่การศึกษาประถมศึกษาพระนครศรีอยุธยา เขต 1,2

สำนักงานเขตพื้นที่การศึกษามัธยมศึกษาพระนครศรีอยุธยา

สถาบันการศึกษาในสังกัด สำนักงานคณะกรรมการส่งเสริมการศึกษาเอกชนจังหวัดพระนครศรีอยุธยา

องค์กรปกครองส่วนท้องถิ่นภายในจังหวัดพระนครศรีอยุธยา

Note: Other government organizations;

The Laboratory School Phra Nakhon Si Ayutthaya Rajabhat University

Wat Niwet Thammapawat School

Source: Phra Nakhon Si Ayutthaya Primary Educational Service Area Office, Area 1,2

Phra Nakhon Si Ayutthaya Secondary Educational Service Area Office

Nakhon Si Ayutthaya Province

Local Administrative Organization in Phra Nakhon Si Ayutthaya Province

ตาราง 3.5 ครู จำแนกตามสังกัด และอำเภอ ปีการศึกษา 2566

Table 3.5 Teacher by Jurisdiction and District: Academic Year 2023

อำเภอ	รวม Total	สังกัด Jurisdiction				District
		สำนักงานคณะกรรมการ การศึกษาขั้นพื้นฐาน Office of the basic education commission	สำนักงานคณะกรรมการ ส่งเสริมการศึกษาเอกชน Office of the private education commission	กรมส่งเสริม การปกครองส่วนท้องถิ่น Department of local administration	ส่วนราชการอื่น Other government organizations	
รวมยอด	7,862	5,407	1,816	544	95	Total
อำเภอพระนครศรีอยุธยา	2,075	1,022	744	221	88	Phra Nakhon Si Ayutthaya District
อำเภอท่าเรือ	428	255	87	86	-	Tha Ruea District
อำเภอนครหลวง	228	228	-	-	-	Nakhon Luang District
อำเภอบางไทร	437	242	148	47	-	Bang Sai District
อำเภอบางบาล	197	197	-	-	-	Bang Ban District
อำเภอบางปะอิน	1,246	659	527	53	7	Bang Pa-in District
อำเภอบางปะหัน	309	309	-	-	-	Bang Pahan District
อำเภอผักไห่	272	233	39	-	-	Phak Hai District
อำเภอภาชี	275	250	25	-	-	Phachi District
อำเภอลาดบัวหลวง	323	323	-	-	-	Lat Bua Luang District
อำเภอวังน้อย	616	547	69	-	-	Wang Noi District
อำเภอเสนา	701	410	164	127	-	Sena District
อำเภอบางซ้าย	181	181	-	-	-	Bang Sai District
อำเภออุทัย	333	320	13	-	-	Uthai District
อำเภอมหาราช	178	178	-	-	-	Maha Rat District
อำเภอบ้านแพรก	63	53	-	10	-	Ban Phraek District

หมายเหตุ: ส่วนราชการอื่น ได้แก่

โรงเรียนสาธิตมหาวิทยาลัยราชภัฏพระนครศรีอยุธยา

โรงเรียนวัดนิเวศธรรมประวัติ

ที่มา: สำนักงานเขตพื้นที่การศึกษาประถมศึกษาพระนครศรีอยุธยา เขต 1,2

สำนักงานเขตพื้นที่การศึกษามัธยมศึกษาพระนครศรีอยุธยา

สถาบันการศึกษาในสังกัด สำนักงานคณะกรรมการส่งเสริมการศึกษาเอกชนจังหวัดพระนครศรีอยุธยา

องค์กรปกครองส่วนท้องถิ่นภายในจังหวัดพระนครศรีอยุธยา

Note: Other government organizations;

The Laboratory School Phra Nakhon Si Ayutthaya Rajabhat University

Wat Niwet Thammawat School

Source: Phra Nakhon Si Ayutthaya Primary Educational Service Area Office, Area 1,2

Phra Nakhon Si Ayutthaya Secondary Educational Service Area Office

Nakhon Si Ayutthaya Province

Local Administrative Organization in Phra Nakhon Si Ayutthaya Province

ตาราง 3.6 ครู จำแนกตามระดับการสอน เพศ และอำเภอ ปีการศึกษา 2566

Table 3.6 Teacher by Level of Teaching, Sex and District: Academic Year 2023

อำเภอ	รวม Total			ระดับการสอน Level of teaching												District
				ก่อนประถมศึกษา Pre-elementary			ประถมศึกษา Elementary			มัธยมศึกษาตอนต้น Lower secondary			มัธยมศึกษาตอนปลาย Upper secondary			
	รวม Total	ชาย Male	หญิง Female	รวม Total	ชาย Male	หญิง Female	รวม Total	ชาย Male	หญิง Female	รวม Total	ชาย Male	หญิง Female	รวม Total	ชาย Male	หญิง Female	
รวมยอด	7,862	2,187	5,675	1,233	162	1,071	4,132	1,079	3,053	1,600	601	999	897	345	552	Total
อำเภอพระนครศรีอยุธยา	2,075	563	1,512	286	44	242	907	225	682	537	175	362	345	119	226	Phra Nakhon Si Ayutthaya District
อำเภอท่าเรือ	428	115	313	82	28	54	224	53	171	82	23	59	40	11	29	Tha Ruea District
อำเภอนครหลวง	228	68	160	29	-	29	129	33	96	48	22	26	22	13	9	Nakhon Luang District
อำเภอบางไทร	437	140	297	91	9	82	236	75	161	79	39	40	31	17	14	Bang Sai District
อำเภอบางบาล	197	55	142	47	-	47	117	39	78	24	12	12	9	4	5	Bang Ban District
อำเภอบางปะอิน	1,246	369	877	199	44	155	621	141	480	279	123	156	147	61	86	Bang Pa-in District
อำเภอบางปะหัน	309	64	245	33	-	33	213	40	173	42	14	28	21	10	11	Bang Pahan District
อำเภอผักไห่	272	75	197	49	6	43	135	40	95	60	23	37	28	6	22	Phak Hai District
อำเภอภาชี	275	86	189	32	5	27	155	48	107	49	18	31	39	15	24	Phachi District
อำเภอลาดบัวหลวง	323	71	252	58	2	56	184	43	141	60	19	41	21	7	14	Lat Bua Luang District
อำเภอวังน้อย	616	154	462	119	9	110	358	88	270	90	35	55	49	22	27	Wang Noi District
อำเภอเสนา	701	179	522	117	6	111	376	94	282	130	49	81	78	30	48	Sena District
อำเภอบางซ้าย	181	58	123	16	3	13	119	38	81	31	10	21	15	7	8	Bang Sai District
อำเภออุทัย	333	90	243	51	6	45	198	46	152	47	23	24	37	15	22	Uthai District
อำเภอมหาราช	178	81	97	17	-	17	129	70	59	25	9	16	7	2	5	Maha Rat District
อำเภอบ้านแพรก	63	19	44	7	-	7	31	6	25	17	7	10	8	6	2	Ban Phraek District

หมายเหตุ: รวมข้อมูลจากส่วนราชการอื่น ได้แก่

โรงเรียนสาธิตมหาวิทยาลัยราชภัฏพระนครศรีอยุธยา

โรงเรียนวัดนิเวศธรรมประวัติ

ที่มา: สำนักงานเขตพื้นที่การศึกษาประถมศึกษาพระนครศรีอยุธยา เขต 1,2

สำนักงานเขตพื้นที่การศึกษามัธยมศึกษาพระนครศรีอยุธยา

สถาบันการศึกษาในสังกัด สำนักงานคณะกรรมการส่งเสริมการศึกษาเอกชนจังหวัดพระนครศรีอยุธยา

องค์กรปกครองส่วนท้องถิ่นภายในจังหวัดพระนครศรีอยุธยา

Note: Other government organizations;

The Laboratory School Phra Nakhon Si Ayutthaya Rajabhat University

Wat Niwet Thammawapwat School

Source: Phra Nakhon Si Ayutthaya Primary Educational Service Area Office, Area 1,2

Phra Nakhon Si Ayutthaya Secondary Educational Service Area Office

Nakhon Si Ayutthaya Province

Local Administrative Organization in Phra Nakhon Si Ayutthaya Province

ตาราง 3.7 นักเรียน จำแนกตามสังกัด เพศ และชั้นเรียน ปีการศึกษา 2566

Table 3.7 Student by Jurisdiction, Sex and Grade: Academic Year 2023

ชั้นเรียน	รวม Total			สังกัด Jurisdiction												Grade
				สำนักงานคณะกรรมการ การศึกษาขั้นพื้นฐาน Office of the basic education commission			สำนักงานคณะกรรมการ ส่งเสริมการศึกษาเอกชน Office of the private education commission			กรมส่งเสริม การปกครองส่วนท้องถิ่น Department of local administration			ส่วนราชการอื่น Other government organizations			
	รวม Total	ชาย Male	หญิง Female	รวม Total	ชาย Male	หญิง Female	รวม Total	ชาย Male	หญิง Female	รวม Total	ชาย Male	หญิง Female	รวม Total	ชาย Male	หญิง Female	
รวมยอด	120,206	60,893	59,313	84,940	42,753	42,187	23,016	11,804	11,212	10,721	5,554	5,167	1,529	782	747	Total
ก่อนประถมศึกษา	20,029	10,309	9,720	11,266	5,836	5,430	5,779	2,938	2,841	2,774	1,429	1,345	210	106	104	Pre-elementary
อนุบาล 1	3,144	1,571	1,573	591	292	299	1,652	820	832	847	427	420	54	32	22	Kindergarten 1
อนุบาล 2	8,057	4,148	3,909	5,192	2,713	2,479	1,831	896	935	982	512	470	52	27	25	Kindergarten 2
อนุบาล 3	8,300	4,291	4,009	5,483	2,831	2,652	1,907	995	912	858	444	414	52	21	31	Kindergarten 3
เด็กเล็ก	528	299	229	-	-	-	389	227	162	87	46	41	52	26	26	Pre- primary
ประถมศึกษา	58,548	30,298	28,250	39,011	20,345	18,666	13,371	6,805	6,566	5,718	2,922	2,796	448	226	222	Elementary
ประถม 1	8,896	4,591	4,305	5,920	3,048	2,872	1,982	1,032	950	918	471	447	76	40	36	Pratom 1
ประถม 2	9,326	4,808	4,518	6,193	3,220	2,973	2,069	1,074	995	995	479	516	69	35	34	Pratom 2
ประถม 3	9,942	5,002	4,940	6,596	3,356	3,240	2,248	1,096	1,152	1,000	504	496	98	46	52	Pratom 3
ประถม 4	9,909	5,185	4,724	6,525	3,482	3,043	2,337	1,157	1,180	974	510	464	73	36	37	Pratom 4
ประถม 5	10,158	5,317	4,841	6,814	3,588	3,226	2,321	1,191	1,130	962	505	457	61	33	28	Pratom 5
ประถม 6	10,317	5,395	4,922	6,963	3,651	3,312	2,414	1,255	1,159	869	453	416	71	36	35	Pratom 6
มัธยมศึกษาตอนต้น	27,801	14,475	13,326	22,654	11,616	11,038	2,917	1,620	1,297	1,691	943	748	539	296	243	Lower Secondary
มัธยม 1	9,718	5,074	4,644	7,937	4,054	3,883	939	549	390	664	380	284	178	91	87	Matayom 1
มัธยม 2	9,144	4,844	4,300	7,460	3,927	3,533	1,009	542	467	518	286	232	157	89	68	Matayom 2
มัธยม 3	8,939	4,557	4,382	7,257	3,635	3,622	969	529	440	509	277	232	204	116	88	Matayom 3

ตาราง 3.7 นักเรียน จำแนกตามสังกัด เพศ และชั้นเรียน ปีการศึกษา 2566 (ต่อ)

Table 3.7 Student by Jurisdiction, Sex and Grade: Academic Year 2023 (Cont.)

ชั้นเรียน	รวม Total			สังกัด Jurisdiction												Grade
				สำนักงานคณะกรรมการ การศึกษาขั้นพื้นฐาน Office of the basic education commission			สำนักงานคณะกรรมการ ส่งเสริมการศึกษาเอกชน Office of the private education commission			กรมส่งเสริม การปกครองส่วนท้องถิ่น Department of local administration			ส่วนราชการอื่น Other government organizations			
	รวม Total	ชาย Male	หญิง Female	รวม Total	ชาย Male	หญิง Female	รวม Total	ชาย Male	หญิง Female	รวม Total	ชาย Male	หญิง Female	รวม Total	ชาย Male	หญิง Female	
มัธยมศึกษาตอนปลาย	13,828	5,811	8,017	12,009	4,956	7,053	949	441	508	538	260	278	332	154	178	Upper Secondary
มัธยม 4	4,986	2,131	2,855	4,333	1,818	2,515	366	169	197	179	98	81	108	46	62	Matayom 4
มัธยม 5	4,545	1,951	2,594	3,945	1,657	2,288	301	142	159	194	96	98	105	56	49	Matayom 5
มัธยม 6	4,297	1,729	2,568	3,731	1,481	2,250	282	130	152	165	66	99	119	52	67	Matayom 6

หมายเหตุ: ส่วนราชการอื่น ได้แก่

โรงเรียนสาธิตมหาวิทยาลัยราชภัฏพระนครศรีอยุธยา

โรงเรียนวัดนิเวศธรรมประวัติ

ที่มา: สำนักงานเขตพื้นที่การศึกษาประถมศึกษาพระนครศรีอยุธยา เขต 1,2

สำนักงานเขตพื้นที่การศึกษามัธยมศึกษาพระนครศรีอยุธยา

สถาบันการศึกษาในสังกัด สำนักงานคณะกรรมการส่งเสริมการศึกษาเอกชนจังหวัดพระนครศรีอยุธยา

องค์กรปกครองส่วนท้องถิ่นภายในจังหวัดพระนครศรีอยุธยา

Note: Other government organizations;

The Laboratory School Phra Nakhon Si Ayutthaya Rajabhat University

Wat Niwet Thammapawat School

Source: Phra Nakhon Si Ayutthaya Primary Educational Service Area Office, Area 1,2

Phra Nakhon Si Ayutthaya Secondary Educational Service Area Office

Nakhon Si Ayutthaya Province

Local Administratrative Organizon in Phra Nakhon Si Ayutthaya Province

ตาราง 3.8 นักเรียน จำแนกตามสังกัด และอำเภอ ปีการศึกษา 2566

Table 3.8 Student by Jurisdiction and District: Academic Year 2023

อำเภอ	รวม Total	สังกัด Jurisdiction				District
		สำนักงานคณะกรรมการ การศึกษาขั้นพื้นฐาน Office of the basic education commission	สำนักงานคณะกรรมการ ส่งเสริมการศึกษาเอกชน Office of the private education commission	กรมส่งเสริม การปกครองส่วนท้องถิ่น Department of local administration	ส่วนราชการอื่น Other government organizations	
รวมยอด	120,206	84,940	23,016	10,721	1,529	Total
อำเภอพระนครศรีอยุธยา	33,670	19,647	8,853	3,707	1,463	Phra Nakhon Si Ayutthaya District
อำเภอท่าเรือ	6,927	3,604	1,793	1,530	-	Tha Ruea District
อำเภอนครหลวง	3,632	3,632	-	-	-	Nakhon Luang District
อำเภอบางไทร	6,266	3,311	1,259	1,696	-	Bang Sai District
อำเภอบางบาล	2,703	2,703	-	-	-	Bang Ban District
อำเภอบางปะอิน	17,753	10,111	6,213	1,363	66	Bang Pa-in District
อำเภอบางปะหัน	3,887	3,887	-	-	-	Bang Pahan District
อำเภอดักไถ่	3,951	3,406	545	-	-	Phak Hai District
อำเภอภาชี	4,323	3,918	405	-	-	Phachi District
อำเภอลาดบัวหลวง	4,612	4,612	-	-	-	Lat Bua Luang District
อำเภอวังน้อย	11,514	10,531	983	-	-	Wang Noi District
อำเภอเสนา	11,339	6,146	2,874	2,319	-	Sena District
อำเภอบางซ้าย	2,319	2,319	-	-	-	Bang Sai District
อำเภออุทัย	5,263	5,172	91	-	-	Uthai District
อำเภอมหาราช	1,318	1,318	-	-	-	Maha Rat District
อำเภอบ้านแพรก	729	623	-	106	-	Ban Phraek District

หมายเหตุ: ส่วนราชการอื่น ได้แก่

โรงเรียนสาธิตมหาวิทยาลัยราชภัฏพระนครศรีอยุธยา

โรงเรียนวัดนิเวศธรรมประวัติ

ที่มา: สำนักงานเขตพื้นที่การศึกษาประถมศึกษาพระนครศรีอยุธยา เขต 1,2

สำนักงานเขตพื้นที่การศึกษามัธยมศึกษาพระนครศรีอยุธยา

สถาบันการศึกษาในสังกัด สำนักงานคณะกรรมการส่งเสริมการศึกษาเอกชนจังหวัดพระนครศรีอยุธยา

องค์กรปกครองส่วนท้องถิ่นภายในจังหวัดพระนครศรีอยุธยา

Note: Other government organizations;

The Laboratory School Phra Nakhon Si Ayutthaya Rajabhat University

Wat Niwet Thammapawat School

Source: Phra Nakhon Si Ayutthaya Primary Educational Service Area Office, Area 1,2

Phra Nakhon Si Ayutthaya Secondary Educational Service Area Office

Nakhon Si Ayutthaya Province

Local Administratrative Organizon in Phra Nakhon Si Ayutthaya Province

ตาราง 3.9 นักเรียน จำแนกตามระดับการศึกษา เพศ และอำเภอ ปีการศึกษา 2566

Table 3.9 Student by Level of Education, Sex and District: Academic Year 2023

อำเภอ	รวม Total			ระดับการศึกษา Level of education												District
				ก่อนประถมศึกษา Pre-elementary			ประถมศึกษา Elementary			มัธยมศึกษาตอนต้น Lower secondary			มัธยมศึกษาตอนปลาย Upper secondary			
	รวม Total	ชาย Male	หญิง Female	รวม Total	ชาย Male	หญิง Female	รวม Total	ชาย Male	หญิง Female	รวม Total	ชาย Male	หญิง Female	รวม Total	ชาย Male	หญิง Female	
รวมยอด	120,206	60,893	59,313	20,029	10,309	9,720	58,548	30,298	28,250	27,801	14,475	13,326	13,828	5,811	8,017	Total
อำเภอพระนครศรีอยุธยา	33,670	16,070	17,600	4,797	2,415	2,382	13,622	6,930	6,692	9,290	4,419	4,871	5,961	2,306	3,655	Phra Nakhon Si Ayutthaya District
อำเภอท่าเรือ	6,927	3,510	3,417	1,271	645	626	3,582	1,827	1,755	1,421	767	654	653	271	382	Tha Ruea District
อำเภอนครหลวง	3,632	1,888	1,744	544	273	271	1,939	1,013	926	802	447	355	347	155	192	Nakhon Luang District
อำเภอบางไทร	6,266	3,396	2,870	1,055	591	464	3,539	1,864	1,675	1,252	738	514	420	203	217	Bang Sai District
อำเภอบางบาล	2,703	1,479	1,224	458	243	215	1,450	778	672	673	398	275	122	60	62	Bang Ban District
อำเภอบางปะอิน	17,753	9,109	8,644	3,630	1,884	1,746	8,998	4,574	4,424	3,669	1,981	1,688	1,456	670	786	Bang Pa-in District
อำเภอบางปะหัน	3,887	2,046	1,841	540	291	249	2,109	1,127	982	867	466	401	371	162	209	Bang Pahan District
อำเภอผักไห่	3,951	2,164	1,787	589	315	274	2,034	1,111	923	874	510	364	454	228	226	Phak Hai District
อำเภอภาชี	4,323	2,115	2,208	609	299	310	2,058	1,042	1,016	1,075	543	532	581	231	350	Phachi District
อำเภอลาดบัวหลวง	4,612	2,291	2,321	765	368	397	2,586	1,328	1,258	905	463	442	356	132	224	Lat Bua Luang District
อำเภอวังน้อย	11,514	5,981	5,533	2,248	1,178	1,070	5,819	3,024	2,795	2,359	1,285	1,074	1,088	494	594	Wang Noi District
อำเภอเสนา	11,339	5,703	5,636	1,810	930	880	5,735	2,982	2,753	2,583	1,307	1,276	1,211	484	727	Sena District
อำเภอบางซ้าย	2,319	1,213	1,106	320	160	160	1,137	623	514	558	303	255	304	127	177	Bang Sai District
อำเภออุทัย	5,263	2,761	2,502	1,038	530	508	2,823	1,471	1,352	1,054	574	480	348	186	162	Uthai District
อำเภอมหาราช	1,318	744	574	245	133	112	758	406	352	266	177	89	49	28	21	Maha Rat District
อำเภอบ้านแพรก	729	423	306	110	54	56	359	198	161	153	97	56	107	74	33	Ban Phraek District

หมายเหตุ: รวมข้อมูลจากส่วนราชการอื่น ได้แก่

โรงเรียนสาธิตมหาวิทยาลัยราชภัฏพระนครศรีอยุธยา

โรงเรียนวัดนิเวศธรรมประวัติ

ที่มา: สำนักงานเขตพื้นที่การศึกษาประถมศึกษาพระนครศรีอยุธยา เขต 1,2

สำนักงานเขตพื้นที่การศึกษามัธยมศึกษาพระนครศรีอยุธยา

สถาบันการศึกษาในสังกัด สำนักงานคณะกรรมการส่งเสริมการศึกษาเอกชนจังหวัดพระนครศรีอยุธยา

องค์กรปกครองส่วนท้องถิ่นภายในจังหวัดพระนครศรีอยุธยา

Note: Other government organizations;

The Laboratory School Phra Nakhon Si Ayutthaya Rajabhat University

Wat Niwet Thammapawat School

Source: Phra Nakhon Si Ayutthaya Primary Educational Service Area Office, Area 1,2

Phra Nakhon Si Ayutthaya Secondary Educational Service Area Office

Nakhon Si Ayutthaya Province

Local Administrative Organization in Phra Nakhon Si Ayutthaya Province

ตาราง 3.10 อัตราส่วนนักเรียนต่อห้องเรียน และอัตราส่วนนักเรียนต่อครู จำแนกตามระดับการศึกษา และอำเภอ ปีการศึกษา 2566

Table 3.10 Ratio of Student per Classroom and Student per Teacher by Level of Education and District: Academic Year 2023

อำเภอ	อัตราส่วนนักเรียนต่อห้องเรียน Ratio of student per classroom					อัตราส่วนนักเรียนต่อครู Ratio of student per teacher					District
	รวม Total	ก่อนประถมศึกษา Pre-elementary	ประถมศึกษา Elementary	มัธยมศึกษาตอนต้น Lower secondary	มัธยมศึกษาตอนปลาย Upper secondary	รวม Total	ก่อนประถมศึกษา Pre-elementary	ประถมศึกษา Elementary	มัธยมศึกษาตอนต้น Lower secondary	มัธยมศึกษาตอนปลาย Upper secondary	
รวมยอด	21 : 1	17 : 1	19 : 1	30 : 1	32 : 1	15 : 1	16 : 1	14 : 1	17 : 1	15 : 1	Total
อำเภอพระนครศรีอยุธยา	28 : 1	21 : 1	25 : 1	35 : 1	39 : 1	16 : 1	17 : 1	15 : 1	17 : 1	17 : 1	Phra Nakhon Si Ayutthaya District
อำเภอท่าเรือ	15 : 1	12 : 1	12 : 1	28 : 1	31 : 1	16 : 1	16 : 1	16 : 1	17 : 1	16 : 1	Tha Ruea District
อำเภอนครหลวง	20 : 1	16 : 1	19 : 1	29 : 1	27 : 1	16 : 1	19 : 1	15 : 1	17 : 1	16 : 1	Nakhon Luang District
อำเภอบางไทร	18 : 1	15 : 1	17 : 1	28 : 1	21 : 1	14 : 1	12 : 1	15 : 1	16 : 1	14 : 1	Bang Sai District
อำเภอบางบาล	12 : 1	9 : 1	11 : 1	25 : 1	20 : 1	14 : 1	10 : 1	12 : 1	28 : 1	14 : 1	Bang Ban District
อำเภอบางปะอิน	26 : 1	25 : 1	24 : 1	34 : 1	30 : 1	14 : 1	18 : 1	14 : 1	13 : 1	10 : 1	Bang Pa-in District
อำเภอบางปะหัน	15 : 1	10 : 1	13 : 1	26 : 1	34 : 1	13 : 1	16 : 1	10 : 1	21 : 1	18 : 1	Bang Pahan District
อำเภอผักไห่	17 : 1	13 : 1	16 : 1	22 : 1	24 : 1	15 : 1	12 : 1	15 : 1	15 : 1	16 : 1	Phak Hai District
อำเภอภาชี	22 : 1	16 : 1	19 : 1	30 : 1	39 : 1	16 : 1	19 : 1	13 : 1	22 : 1	15 : 1	Phachi District
อำเภอลาดบัวหลวง	17 : 1	13 : 1	16 : 1	18 : 1	30 : 1	14 : 1	13 : 1	14 : 1	15 : 1	17 : 1	Lat Bua Luang District
อำเภอวังน้อย	26 : 1	22 : 1	25 : 1	30 : 1	29 : 1	19 : 1	19 : 1	16 : 1	26 : 1	22 : 1	Wang Noi District
อำเภอเสนา	22 : 1	16 : 1	21 : 1	31 : 1	30 : 1	16 : 1	15 : 1	15 : 1	20 : 1	16 : 1	Sena District
อำเภอบางซ้าย	14 : 1	10 : 1	12 : 1	21 : 1	30 : 1	13 : 1	20 : 1	10 : 1	18 : 1	20 : 1	Bang Sai District
อำเภออุทัย	18 : 1	17 : 1	16 : 1	27 : 1	23 : 1	16 : 1	20 : 1	14 : 1	22 : 1	9 : 1	Uthai District
อำเภอมหาราช	12 : 1	11 : 1	12 : 1	13 : 1	8 : 1	7 : 1	14 : 1	6 : 1	11 : 1	7 : 1	Maha Rat District
อำเภอบ้านแพรก	10 : 1	8 : 1	9 : 1	19 : 1	18 : 1	12 : 1	16 : 1	12 : 1	9 : 1	13 : 1	Ban Phraek District

หมายเหตุ: รวมข้อมูลจากส่วนราชการอื่น ได้แก่

โรงเรียนสาธิตมหาวิทยาลัยราชภัฏพระนครศรีอยุธยา

โรงเรียนวัดนิเวศธรรมประวัติ

ที่มา: สำนักงานเขตพื้นที่การศึกษาประถมศึกษาพระนครศรีอยุธยา เขต 1,2

สำนักงานเขตพื้นที่การศึกษามัธยมศึกษาพระนครศรีอยุธยา

สถาบันการศึกษาในสังกัด สำนักงานคณะกรรมการส่งเสริมการศึกษาเอกชนจังหวัดพระนครศรีอยุธยา

องค์กรปกครองส่วนท้องถิ่นภายในจังหวัดพระนครศรีอยุธยา

Note: Other government organizations;

The Laboratory School Phra Nakhon Si Ayutthaya Rajabhat University

Wat Niwet Thammawapwat School

Source: Phra Nakhon Si Ayutthaya Primary Educational Service Area Office, Area 1,2

Phra Nakhon Si Ayutthaya Secondary Educational Service Area Office

Nakhon Si Ayutthaya Province

Local Administrative Organization in Phra Nakhon Si Ayutthaya Province

ตาราง 3.11 นักเรียนที่ออกกลางคัน จำแนกตามชั้นเรียน ปีการศึกษา 2557 - 2566

Table 3.11 Student Drop-out of School by Grade: Academic Year 2014 - 2023

ปีการศึกษา	รวม Total	ชั้นเรียน Grade												Academic year
		ประถมศึกษา Elementary						มัธยมศึกษาตอนต้น Lower secondary			มัธยมศึกษาตอนปลาย Upper secondary			
		ปีที่ 1 Grade 1	ปีที่ 2 Grade 2	ปีที่ 3 Grade 3	ปีที่ 4 Grade 4	ปีที่ 5 Grade 5	ปีที่ 6 Grade 6	ปีที่ 1 Grade 7	ปีที่ 2 Grade 8	ปีที่ 3 Grade 9	ปีที่ 4 Grade 10	ปีที่ 5 Grade 11	ปีที่ 6 Grade 12	
2557	58	4	2	16	12	4	4	6	6	3	1	-	-	2014
2558	37	3	5	2	3	10	1	5	2	3	-	1	2	2015
2559	37	3	5	5	5	6	-	3	3	3	-	4	-	2016
2560	68	3	3	7	4	4	8	2	5	6	18	8	-	2017
2561	91	4	6	7	7	2	3	12	20	9	14	6	1	2018
2562	96	24	14	15	10	10	3	7	7	5	-	-	1	2019
2563	183	37	36	27	14	13	8	14	14	11	8	1	-	2020
2564	157	14	28	21	9	9	63	2	2	3	2	1	3	2021
2565	240	36	44	45	40	30	9	10	15	7	2	2	-	2022
2566	154	23	37	18	12	16	4	5	5	9	-	1	24	2023

หมายเหตุ: รวมข้อมูลจากส่วนราชการอื่น ได้แก่

โรงเรียนสาธิตมหาวิทยาลัยราชภัฏพระนครศรีอยุธยา

โรงเรียนวัดนิเวศธรรมประวัติ

ที่มา: สำนักงานเขตพื้นที่การศึกษาประถมศึกษาพระนครศรีอยุธยา เขต 1,2

สำนักงานเขตพื้นที่การศึกษามัธยมศึกษาพระนครศรีอยุธยา

สถาบันการศึกษาในสังกัด สำนักงานคณะกรรมการส่งเสริมการศึกษาเอกชนจังหวัดพระนครศรีอยุธยา

องค์กรปกครองส่วนท้องถิ่นภายในจังหวัดพระนครศรีอยุธยา

Note: Other government organizations;

The Laboratory School Phra Nakhon Si Ayutthaya Rajabhat University

Wat Niwet Thammapawat School

Source: Phra Nakhon Si Ayutthaya Primary Educational Service Area Office, Area 1,2

Phra Nakhon Si Ayutthaya Secondary Educational Service Area Office

Nakhon Si Ayutthaya Province

Local Administrative Organization in Phra Nakhon Si Ayutthaya Province

ตาราง 3.12 นักเรียนที่ออกกลางคัน จำแนกตามสาเหตุที่สำคัญ และอำเภอ ปีการศึกษา 2566

Table 3.12 Student Drop-out of School by Important Causes and Districts: Academic Year 2023

อำเภอ	สาเหตุที่ออกกลางคัน Drop-out cause									District
	ฐานะยากจน Poor	มีปัญหาครอบครัว Family's problem	สมรส Marriage	มีปัญหาการปรับตัว Problem in adaptation	ต้องคดี/ถูกจับ Crime/arrested	เจ็บป่วย/อุบัติเหตุ/ Ill/accident	อพยพตามครอบครัว Family migration	หาเลี้ยงครอบครัว Earn family's living	กรณีอื่น ๆ Others	
รวมยอด	4	16	-	8	-	-	53	6	67	Total
อำเภอพระนครศรีอยุธยา	4	6	-	4	-	-	24	4	30	Phra Nakhon Si Ayutthaya District
อำเภอท่าเรือ	-	1	-	4	-	-	-	-	26	Tha Ruea District
อำเภอนครหลวง	-	-	-	-	-	-	-	-	-	Nakhon Luang District
อำเภอบางไทร	-	2	-	-	-	-	3	-	2	Bang Sai District
อำเภอบางบาล	-	-	-	-	-	-	9	-	-	Bang Ban District
อำเภอบางปะอิน	-	3	-	-	-	-	1	2	5	Bang Pa-in District
อำเภอบางปะหัน	-	-	-	-	-	-	-	-	-	Bang Pahan District
อำเภอผักไห่	-	-	-	-	-	-	-	-	-	Phak Hai District
อำเภอภาชี	-	-	-	-	-	-	2	-	-	Phachi District
อำเภอลาดบัวหลวง	-	-	-	-	-	-	6	-	-	Lat Bua Luang District
อำเภอวังน้อย	-	-	-	-	-	-	-	-	-	Wang Noi District
อำเภอเสนา	-	4	-	-	-	-	8	-	4	Sena District
อำเภอบางซ้าย	-	-	-	-	-	-	-	-	-	Bang Sai District
อำเภออุทัย	-	-	-	-	-	-	-	-	-	Uthai District
อำเภอมหาราช	-	-	-	-	-	-	-	-	-	Maha Rat District
อำเภอบ้านแพรก	-	-	-	-	-	-	-	-	-	Ban Phraek District

หมายเหตุ: รวมข้อมูลจากส่วนราชการอื่น ได้แก่
โรงเรียนสาธิตมหาวิทยาลัยราชภัฏพระนครศรีอยุธยา
โรงเรียนวัดนิเวศธรรมประวัติ

ที่มา: สำนักงานเขตพื้นที่การศึกษาประถมศึกษาพระนครศรีอยุธยา เขต 1,2
สำนักงานเขตพื้นที่การศึกษามัธยมศึกษาพระนครศรีอยุธยา
สถาบันการศึกษาในสังกัด สำนักงานคณะกรรมการส่งเสริมการศึกษาเอกชนจังหวัดพระนครศรีอยุธยา
องค์กรปกครองส่วนท้องถิ่นภายในจังหวัดพระนครศรีอยุธยา

Note: Other government organizations;
The Laboratory School Phra Nakhon Si Ayutthaya Rajabhat University
Wat Niwet Thammapawat School

Source: Phra Nakhon Si Ayutthaya Primary Educational Service Area Office, Area 1,2
Phra Nakhon Si Ayutthaya Secondary Educational Service Area Office
Nakhon Si Ayutthaya Province
Local Administrative Organization in Phra Nakhon Si Ayutthaya Province

ตาราง 3.13 สถานศึกษา อาจารย์ และนักศึกษาในระดับอาชีวศึกษา และอุดมศึกษา จำแนกตามสังกัด และเพศ ปีการศึกษา 2566

Table 3.13 Institution, Lecturer and Student Enrollment in Vocational and Higher Education by Jurisdiction and Sex: Academic Year 2023

สังกัด	จำนวนสถานศึกษา No. of institution	อาจารย์ Lecturer			นักศึกษา Student			Jurisdiction
		รวม Total	ชาย Male	หญิง Female	รวม Total	ชาย Male	หญิง Female	
รวมยอด	20	2,494	1,739	755	22,817	12,909	9,908	Total
สำนักงานคณะกรรมการการอาชีวศึกษา	14	552	314	238	10,074	6,250	3,824	Office of the Vocational Education Commission
สถาบันอาชีวศึกษารัฐบาล	9	405	244	161	6,711	4,488	2,223	Public institutions of vocational education
สถาบันอาชีวศึกษาเอกชน	5	147	70	77	3,363	1,762	1,601	Private institutions of vocational education
สำนักงานคณะกรรมการการอุดมศึกษา	6	1,942	1,425	517	12,743	6,659	6,084	Office of the Higher Education Commission
สถาบันอุดมศึกษาของรัฐ	5	1,928	1,419	509	12,481	6,524	5,957	Public institutions of higher education
สถาบันอุดมศึกษาของเอกชน	1	14	6	8	262	135	127	Private institutions of higher education

ที่มา: สถาบันการศึกษาในสังกัด สำนักงานคณะกรรมการการอาชีวศึกษาในจังหวัดพระนครศรีอยุธยา
ของกระทรวงศึกษาธิการ
สถาบันการศึกษาในสังกัด สำนักงานคณะกรรมการการอุดมศึกษาในจังหวัดพระนครศรีอยุธยา
ของกระทรวงการอุดมศึกษา วิทยาศาสตร์ วิจัยและนวัตกรรม

Source: Education institute of Office of the Vocational Education Commission in Phra Nakhon Si Ayutthaya Province,
Ministry of Education
Education institute of Office of the Higher Education Commission in Phra Nakhon Si Ayutthaya Province,
Ministry of Higher Education, Science, Research and Innovation

ตาราง 3.14 อาจารย์ในระดับอาชีวศึกษา และอุดมศึกษา จำแนกตามวุฒิการศึกษา สังกัด และเพศ ปีการศึกษา 2566

Table 3.14 Lecturer in Vocational and Higher Education by Qualification, Jurisdiction and Sex: Academic Year 2023

สังกัด	รวม Total		วุฒิการศึกษา Qualification								Jurisdiction
			ปริญญาโท หรือสูงกว่า Master's degree and higher		ปริญญาตรี Bachelor's degree		อนุปริญญา หรือเทียบเท่า Diploma in education or equivalent		ต่ำกว่าอนุปริญญา Lower than diploma		
	ชาย Male	หญิง Female	ชาย Male	หญิง Female	ชาย Male	หญิง Female	ชาย Male	หญิง Female	ชาย Male	หญิง Female	
รวมยอด	1,739	755	1,443	561	274	171	21	23	1	-	Total
สำนักงานคณะกรรมการการอาชีวศึกษา	314	238	41	47	251	168	21	23	1	-	Office of the Vocational Education Commission
สถาบันอาชีวศึกษารัฐบาล	244	161	32	32	208	129	4	-	-	-	Public institutions of vocational education
สถาบันอาชีวศึกษาเอกชน	70	77	9	15	43	39	17	23	1	-	Private institutions of vocational education
สำนักงานคณะกรรมการการอุดมศึกษา	1,425	517	1,402	514	23	3	-	-	-	-	Office of the Higher Education Commission
สถาบันอุดมศึกษาของรัฐ	1,419	509	1,396	506	23	3	-	-	-	-	Public institutions of higher education
สถาบันอุดมศึกษาของเอกชน	6	8	6	8	-	-	-	-	-	-	Private institutions of higher education

ที่มา: สถาบันการศึกษาในสังกัด สำนักงานคณะกรรมการการอาชีวศึกษาในจังหวัดพระนครศรีอยุธยา
ของกระทรวงศึกษาธิการ
สถาบันการศึกษาในสังกัด สำนักงานคณะกรรมการการอุดมศึกษาในจังหวัดพระนครศรีอยุธยา
ของกระทรวงการอุดมศึกษา วิทยาศาสตร์ วิจัยและนวัตกรรม

Source: Education institute of Office of the Vocational Education Commission in Phra Nakhon Si Ayutthaya Province,
Ministry of Education
Education institute of Office of the Higher Education Commission in Phra Nakhon Si Ayutthaya Province,
Ministry of Higher Education, Science, Research and Innovation

ตาราง 3.15 ผู้เรียน/นักศึกษาที่ลงทะเบียนเรียน และผู้เรียน/นักศึกษาที่สำเร็จการศึกษา ในสังกัดกรมส่งเสริมการเรียนรู้ จำแนกตามเพศ และกิจกรรมการศึกษา ปีงบประมาณ 2566

54

Table 3.15 Enrollment Registered and Enrollment Graduated Under Department of Learning Encouragement by Sex and Educational Activities: Fiscal Year 2023

กิจกรรมการศึกษา	ผู้เรียน/นักศึกษาลงทะเบียนเรียน Enrollment registered			ผู้เรียน/นักศึกษาสำเร็จการศึกษา Enrollment graduated			Educational activities
	รวม Total	ชาย Male	หญิง Female	รวม Total	ชาย Male	หญิง Female	
รวมยอด	31,830	7,514	24,316	35,805	7,506	28,299	Total
การส่งเสริมการรู้หนังสือ	50	17	33	25	9	16	Learning promotion
ประถมศึกษา	607	492	115	607	492	115	Elementary education
มัธยมศึกษาตอนต้น	2,135	1,428	707	2,135	1,428	707	Lower secondary education
มัธยมศึกษาตอนปลาย	3,520	2,063	1,457	3,520	2,063	1,457	Upper secondary education
ประกาศนียบัตรวิชาชีพ (ปวช.)	-	-	-	-	-	-	Higher vocational certificate
การศึกษาเพื่อพัฒนาอาชีพ	6,855	608	6,247	6,855	608	6,247	Education for vocational development
การศึกษาเพื่อพัฒนาทักษะชีวิต	2,822	660	2,162	6,822	660	6,162	Learning for life skill improvement
การศึกษาหลักสูตรระยะสั้น	8,405	815	7,590	8,405	815	7,590	Short-term vocational courses
การศึกษาเพื่อชุมชนในเขตภูเขา (ศศช.)	-	-	-	-	-	-	Learning for hilltribe communities
กระบวนการเรียนรู้ตามแนวปรัชญาเศรษฐกิจพอเพียง	1,046	288	758	1,046	288	758	Learning for sufficiency economy
โครงการตามพระราชดำริ	-	-	-	-	-	-	Projects under the initiative
การศึกษาเพื่อสังคมและชุมชน	2,355	637	1,718	2,355	637	1,718	Social and community education
โครงการศูนย์ฝึกอาชีพชุมชน	4,035	506	3,529	4,035	506	3,529	Community vocational training project

ที่มา: สำนักงานส่งเสริมการเรียนรู้จังหวัดพระนครศรีอยุธยา

Source: Phra Nakhon Si Ayutthaya Provincial Office of Learning Encouragement

ตาราง 3.16 ผู้เรียน/นักศึกษา ในสังกัดกรมส่งเสริมการเรียนรู้ จำแนกตามกิจกรรมการศึกษา เพศ และอำเภอ ปีงบประมาณ 2566

Table 3.16 Enrollment Registered in Department of Learning Encouragement by Educational Activities, Sex and District: Fiscal Year 2023

อำเภอ	การศึกษาขั้นพื้นฐาน Basic education			การศึกษาเพื่อพัฒนาอาชีพ Education for vocational development			การศึกษาเพื่อสังคมและชุมชน Social and community education			District
	รวม Total	ชาย Male	หญิง Female	รวม Total	ชาย Male	หญิง Female	รวม Total	ชาย Male	หญิง Female	
รวมยอด	6,262	3,983	2,279	6,855	608	6,247	2,355	637	1,718	Total
อำเภอพระนครศรีอยุธยา	3,519	2,487	1,032	734	67	667	231	63	168	Phra Nakhon Si Ayutthaya District
อำเภอท่าเรือ	152	77	75	789	31	758	150	32	118	Tha Ruea District
อำเภอนครหลวง	168	95	73	519	33	486	64	2	62	Nakhon Luang District
อำเภอบางไทร	125	73	52	569	114	455	338	89	249	Bang Sai District
อำเภอบางบาล	832	505	327	999	31	968	312	110	202	Bang Ban District
อำเภอบางปะอิน	266	152	114	404	13	391	76	16	60	Bang Pa-in District
อำเภอบางปะหัน	111	66	45	25	12	13	155	38	117	Bang Pahan District
อำเภอผักไห่	111	54	57	15	1	14	106	31	75	Phak Hai District
อำเภอภาชี	137	84	53	586	58	528	88	35	53	Phachi District
อำเภอลาดบัวหลวง	169	87	82	199	33	166	62	11	51	Lat Bua Luang District
อำเภอวังน้อย	201	56	145	317	34	283	109	17	92	Wang Noi District
อำเภอเสนา	169	88	81	510	11	499	172	68	104	Sena District
อำเภอบางซ้าย	31	23	8	251	83	168	123	48	75	Bang Sai District
อำเภออุทัย	89	45	44	319	19	300	96	17	79	Uthai District
อำเภอมหาราช	87	44	43	43	10	33	218	46	172	Maha Rat District
อำเภอบ้านแพรก	95	47	48	576	58	518	55	14	41	Ban Phraek District

ที่มา: สำนักงานส่งเสริมการเรียนรู้จังหวัดพระนครศรีอยุธยา

Source: Phra Nakhon Si Ayutthaya Provincial Office of Learning Encouragement

สถิติศาสนา ศิลปะ วัฒนธรรม

Religion, Art and Culture Statistics

ตาราง 4.1 วัด สำนักสงฆ์ โบสถ์คริสต์ มัสยิด พระภิกษุ และสามเณร จำแนกตามอำเภอ พ.ศ. 2566

Table 4.1 Temple, House of Priest, Church, Mosque, Buddhist Monk and Novice by District: 2023

อำเภอ	วัด Temple	สำนักสงฆ์ House of priest	โบสถ์คริสต์ Church	มัสยิด Mosque	พระภิกษุ Buddhist monk	สามเณร Novice	District
รวมยอด	518	26	6	64	4,646	198	Total
อำเภอพระนครศรีอยุธยา	78	1	1	22	740	72	Phra Nakhon Si Ayutthaya District
อำเภอท่าเรือ	42	5	-	1	280	1	Tha Ruea District
อำเภอนครหลวง	42	1	-	-	228	6	Nakhon Luang District
อำเภอบางไทร	38	1	1	-	301	4	Bang Sai District
อำเภอบางบาล	35	2	-	3	197	-	Bang Ban District
อำเภอบางปะอิน	31	1	1	8	367	17	Bang Pa-in District
อำเภอบางปะหัน	42	5	-	-	347	4	Bang Pahan District
อำเภอผักไห่	23	-	1	1	175	5	Phak Hai District
อำเภอภาชี	29	1	-	-	257	41	Phachi District
อำเภอลาดบัวหลวง	15	2	-	20	175	5	Lat Bua Luang District
อำเภовังน้อย	25	1	-	5	609	14	Wang Noi District
อำเภอเสนา	33	4	2	4	300	1	Sena District
อำเภอบางซ้าย	15	-	-	-	122	5	Bang Sai District
อำเภออุทัย	30	1	-	-	291	11	Uthai District
อำเภอมหาราช	32	-	-	-	207	12	Maha Rat District
อำเภอบ้านแพรก	8	1	-	-	50	-	Ban Phraek District

ที่มา: สำนักงานพระพุทธศาสนาจังหวัดพระนครศรีอยุธยา

Source: Phra Nakhon Si Ayutthaya Provincial Office of Buddhism

สถิติสุขภาพ

Health Statistics

ตาราง 5.1 ผู้ป่วยนอก จำแนกตามกลุ่มสาเหตุ (21 กลุ่มโรค) จากสถานบริการสาธารณสุข ของกระทรวงสาธารณสุข พ.ศ. 2561 - 2565

Table 5.1 Out-Patients According to 21 Cause Groups from Health Service Units, Ministry of Public Health: 2018 - 2022

กลุ่มสาเหตุ	2561 (2018)	2562 (2019)	2563 (2020)	2564 (2021)	2565 (2022)	Cause groups
รวมยอด	3,156,029	3,196,222	2,685,549	2,064,063	2,457,617	Total
โรคติดเชื้อและปรสิต	82,292	111,167	58,705	47,911	60,592	Certain infectious and parasitic diseases
เนื้องอก (รวมมะเร็ง)	30,136	30,172	28,664	22,134	26,583	Neoplasms
โรคเลือดและอวัยวะสร้างเลือด และความผิดปกติเกี่ยวกับภูมิคุ้มกัน	19,839	22,316	19,811	15,501	17,655	Diseases of the blood and blood forming organs and certain disorder involving the immune mechanism
โรคเกี่ยวกับต่อมไร้ท่อ โภชนาการ และเมตาบอลิซึม	574,483	587,017	552,222	476,211	511,605	Endocrine, nutritional and metabolic diseases
ภาวะแปรปรวนทางจิตและพฤติกรรม	65,118	83,844	56,217	43,173	51,732	Mental and behavioural disorders
โรกระบบประสาท	58,651	52,217	44,344	35,169	40,178	Diseases of the nervous system
โรคตาารวมส่วนประกอบของตา	58,923	60,836	55,187	40,898	49,094	Diseases of the eye and adnexa
โรคหูและปุ่มกกหู	26,741	27,159	24,929	18,958	21,745	Diseases of the ear and mastoid process
โรกระบบไหลเวียนเลือด	600,799	604,864	561,359	482,446	502,952	Diseases of the circulatory system
โรกระบบหายใจ	412,832	379,484	270,731	158,582	299,935	Diseases of the respiratory system
โรกระบบย่อยอาหาร รวมโรคในช่องปาก	369,399	360,825	297,871	179,491	238,332	Diseases of the digestive system
โรคผิวหนังและเนื้อเยื่อใต้ผิวหนัง	104,116	100,266	88,301	67,407	70,668	Diseases of the skin and subcutaneous tissue
โรกระบบกล้ามเนื้อ รวมโครงร่าง และเนื้อเยื่อเสริม	321,566	309,862	258,271	181,971	231,389	Diseases of the musculoskeletal system and connective tissue
โรกระบบอวัยวะสืบพันธุ์ร่วมปัสสาวะ	81,292	131,396	75,693	59,166	65,040	Diseases of the genitourinary system
ภาวะแทรกซ้อนการตั้งครรภ์ การคลอด และระยะหลังคลอด	6,557	7,338	6,545	5,123	5,161	Complication of pregnancy, childbirth and the puerperium
ภาวะผิดปกติของทารกที่เกิดขึ้นในระยะปริกำเนิด (อายุครรภ์ 22 สัปดาห์ขึ้นไป จนถึง 7 วัน หลังคลอด)	4,151	4,236	3,439	2,412	2,250	Certain conditions originating in the perinatal period
รูปร่างผิดปกติแต่กำเนิด การพิการจนผิดรูปแต่กำเนิด และโครโมโซมผิดปกติ	2,963	2,922	2,332	1,683	2,077	Congenital malformations, deformations and chromosomal abnormalities
อาการ อาการแสดงและสิ่งผิดปกติที่พบได้จากการตรวจทางคลินิก และทางห้องปฏิบัติการ ที่ไม่สามารถจำแนกโรคในกลุ่มอื่นได้	244,567	240,212	206,497	165,567	192,862	Symptoms, signs and abnormal clinical and laboratory findings, not elsewhere classified
การเป็นพิษและผลที่ตามมา	836	940	822	990	1,348	Poisoning, toxic effect, and their sequelae

ตาราง 5.1 ผู้ป่วยนอก จำแนกตามกลุ่มสาเหตุ (21 กลุ่มโรค) จากสถานบริการสาธารณสุข ของกระทรวงสาธารณสุข พ.ศ. 2561 - 2565 (ต่อ)

Table 5.1 Out-Patients According to 21 Cause Groups from Health Service Units, Ministry of Public Health: 2018 - 2022 (Cont.)

กลุ่มสาเหตุ	2561 (2018)	2562 (2019)	2563 (2020)	2564 (2021)	2565 (2022)	Cause groups
อุบัติเหตุจากการขนส่งและผลที่ตามมา	19,022	17,659	16,770	12,185	14,114	Transport accidents and their sequelae
สาเหตุจากภายนอกอื่น ๆ ที่ทำให้ป่วยหรือตาย	71,746	61,490	56,839	47,085	52,305	Other external causes of morbidity and mortality (eg: accidents, injuries, intentional self-harm, assault, animals and plants, complications of medical and surgical care and other unspecified causes)

ที่มา: สำนักงานปลัดกระทรวงสาธารณสุข

Source: Office of the Permanent Secretary Ministry of Public Health

ตาราง 5.2 10 ลำดับโรคสูงสุดของผู้ป่วยใน จำแนกตามสาเหตุการป่วย 298 กลุ่มโรค จากสถานบริการสาธารณสุข ของกระทรวงสาธารณสุข พ.ศ. 2561 - 2565

Table 5.2 Top-Ten Most of In-Patients According to 298 Groups of Cause from Health Service Units, Ministry of Public Health: 2018 - 2022

สาเหตุของโรค	2561 (2018)	2562 (2019)	2563 (2020)	2564 (2021)	2565 (2022)	Causes of illness
บุคคลขอรับบริการเพื่อการตรวจและชันสูตร	80	112	1,004	19,637	22,421	Persons encountering health services for examination and investigation
ความผิดปกติของต่อมไร้ท่อ โภชนาการและเมตาบอลิกอื่น ๆ	24,456	24,562	22,664	23,283	20,677	Other Endocrine, nutritional and metabolic disorders
ความดันโลหิตสูงที่ไม่มีสาเหตุ	17,286	17,811	17,123	17,143	15,048	Essential (primary) hypertension
เบาหวาน	10,215	10,897	10,555	10,784	9,634	Diabetes mellitus
บุคคลที่มีปัจจัยที่น่าจะเป็นอันตรายต่อสุขภาพที่เกี่ยวข้องกับโรคติดต่อ	126	125	156	19,679	9,301	Other persons with potential health hazards related to communicable diseases
ปอดบวม	6,945	5,612	4,561	11,479	7,476	Pneumonia
ไตวาย	7,457	8,094	7,715	7,485	7,056	Renal failure
โลหิตจางอื่น ๆ	8,473	7,684	6,877	6,441	6,031	Other anaemia
อาการ อาการแสดงและสิ่งผิดปกติที่พบจากการตรวจทางคลินิก และตรวจทางห้องปฏิบัติการที่มีได้มีรหัสระบุไว้	5,978	5,923	5,832	5,159	4,952	Other symptoms, signs and abnormal clinical and laboratory findings, not elsewhere classified
การเกิดของทารกตามสถานที่เกิด	6,313	5,865	5,605	4,692	3,908	Liveborn infants according to place of birth

ที่มา: สำนักงานปลัดกระทรวงสาธารณสุข

Source: Office of the Permanent Secretary Ministry of Public Health

ตาราง 5.3 การตาย จำแนกตามสาเหตุที่สำคัญ และเพศ พ.ศ. 2565 - 2566

Table 5.3 Deaths by Leading Causes of Death and Sex: 2022 - 2023

สาเหตุตาย	การตาย Deaths						อัตราการตายต่อประชากร 100,000 คน Death rate per 100,000 population						Causes of Death
	2565 (2022)			2566(2023)			2565(2022)			2566(2023)			
	รวม Total	ชาย Male	หญิง Female	รวม Total	ชาย Male	หญิง Female	รวม Total	ชาย Male	หญิง Female	รวม Total	ชาย Male	หญิง Female	
รวมยอด	3,516	2,040	1476	3,339	1940	1399	429.7	249.3	180.4	407.0	236.5	170.5	Total
มะเร็ง และเนื้องอกทุกชนิด	965	534	431	888	499	389	117.6	65.1	52.5	108.2	60.8	47.4	Malignant neoplasm, all forms
อุบัติเหตุ เหตุการณ์ที่ไม่สามารถระบุเจตนาและปัจจัยเสริมที่มีความสัมพันธ์กับสาเหตุการตาย	148	111	37	126	91	35	18.0	13.5	4.5	15.4	11.1	4.3	Accident, event of undetermined intent, supplementary factors related to causes of mortality
ความดันเลือดสูง และโรคหลอดเลือดในสมอง	666	359	307	609	349	260	81.2	43.8	37.4	74.2	42.5	31.7	Hypertension and cerebrovascular disease
โรคหัวใจ	513	322	191	514	336	178	62.5	39.2	23.3	62.7	41.0	21.7	Disease of the heart
ปอดอักเสบและโรคอื่นๆ ของปอด	637	372	265	703	377	326	77.6	45.3	32.3	85.7	46.0	39.7	Pneumonia and other disease of lung
ไตอักเสบ กลุ่มอาการของไตพิการ และไตพิการ	151	80	71	140	60	80	18.4	9.8	8.7	17.1	7.3	9.8	Nephritis, nephrotic syndrome and nephrosis
โรคเกี่ยวกับตับและตับอ่อน	117	79	38	108	76	32	14.3	9.6	4.6	13.2	9.3	3.9	Disease of liver and pancreas
การฆ่าตัวตาย ถูกฆ่าตาย	43	33	10	41	29	12	5.2	4.0	1.2	5.0	3.5	1.5	Suicide, homicide
เบาหวาน	192	85	107	124	51	73	23.4	10.4	13.0	15.1	6.2	8.9	Diabetes mellitus
วัณโรคทุกชนิด	61	51	10	74	63	11	7.4	6.2	1.2	9.0	7.7	1.3	Tuberculosis, all forms
โรคภูมิคุ้มกันบกพร่องเนื่องจากไวรัส	23	14	9	12	9	3	2.8	1.7	1.1	1.5	1.1	0.4	Human immunodeficiency virus (HIV) disease
อื่น ๆ	-	-	-	-	-	-	-	-	-	-	-	-	Others

ที่มา: สำนักงานสาธารณสุขจังหวัดพระนครศรีอยุธยา

Source: Phra Nakhon Si Ayutthaya Provincial Health Office

ตาราง 5.4 สถานพยาบาลที่มีเตียงผู้ป่วยรับไว้ค้างคืน จำนวนเตียง แพทย์ ทันตแพทย์ เภสัชกร พยาบาล ผู้ช่วยพยาบาล และผู้ป่วย จำแนกตามประเภทสถานพยาบาล และสังกัด พ.ศ. 2566

Table 5.4 Hospital and Medical Establishments with Bed, Bed, Physician, Dentist, Pharmacist, Nurse, Technical Nurse and Patient By Type and Jurisdiction: 2023

ประเภท/สังกัด	สถานพยาบาล ที่มีเตียงผู้ป่วย รับไว้ค้างคืน Hospital and medical establishment with bed	เตียง Bed	แพทย์ Physician	ทันตแพทย์ Dentist	เภสัชกร Pharmacist	พยาบาล Nurse	พยาบาลเทคนิค Technical nurse	ผู้ป่วย Patient			Type/jurisdiction
								รวม Total	ผู้ป่วยใน In-patient	ผู้ป่วยนอก Out-patient	
ประเภทบริการทั่วไป	24	1,928	383	107	168	1,942	5	3,190,231	87,822	3,102,409	General services
รัฐบาล	16	1,350	278	100	142	1,589	4	3,190,231	87,822	3,102,409	Government
กระทรวงสาธารณสุข	16	1,350	278	100	142	1,589	4	3,190,231	87,822	3,102,409	Ministry of Public Health
กระทรวงอื่น ๆ	-	-	-	-	-	-	-	-	-	-	Other ministries
รัฐวิสาหกิจและองค์การอิสระ	-	-	-	-	-	-	-	-	-	-	State enterprise
เทศบาล	-	-	-	-	-	-	-	-	-	-	Municipality
เอกชน	8	578	105	7	26	353	1	-	-	-	Private
ประเภทบริการเฉพาะทาง	-	-	-	-	-	-	-	-	-	-	Specialized services
รัฐบาล	-	-	-	-	-	-	-	-	-	-	Government
กระทรวงสาธารณสุข	-	-	-	-	-	-	-	-	-	-	Ministry of Public Health
กระทรวงอื่น ๆ	-	-	-	-	-	-	-	-	-	-	Other ministries
รัฐวิสาหกิจและองค์การอิสระ	-	-	-	-	-	-	-	-	-	-	State enterprise
เทศบาล	-	-	-	-	-	-	-	-	-	-	Municipality
เอกชน	-	-	-	-	-	-	-	-	-	-	Private

ที่มา: สำนักงานสาธารณสุขจังหวัดพระนครศรีอยุธยา

Source: Phra Nakhon Si Ayutthaya Provincial Health Office

ตาราง 5.5 สถานพยาบาล จำแนกตามประเภท และอำเภอ ปีงบประมาณ 2566

Table 5.5 Hospital and Medical Establishment by Type and District: Fiscal Year 2023

อำเภอ	โรงพยาบาลรัฐบาล ^{1/} Government hospital	โรงพยาบาลเอกชน Private hospital	โรงพยาบาลส่งเสริมสุขภาพตำบล ^{2/} Sub-district health promoting hospital	ศูนย์บริการสาธารณสุข Public health center	คลินิกทุกประเภท Clinic	District
รวมยอด	16	8	214	1	357	Total
อำเภอพระนครศรีอยุธยา	1	2	23	-	164	Phra Nakhon Si Ayutthaya District
อำเภอท่าเรือ	1	-	12	-	10	Tha Ruea District
อำเภอนครหลวง	1	-	12	-	7	Nakhon Luang District
อำเภอบางไทร	1	1	23	-	3	Bang Sai District
อำเภอบางบาล	1	-	15	-	6	Bang Ban District
อำเภอบางปะอิน	1	3	23	1	59	Bang Pa-in District
อำเภอบางปะหัน	1	-	16	-	5	Bang Pahan District
อำเภอผักไห่	1	-	15	-	4	Phak Hai District
อำเภอภาชี	1	-	7	-	5	Phachi District
อำเภอลาดบัวหลวง	1	-	8	-	9	Lat Bua Luang District
อำเภอวังน้อย	1	-	10	-	12	Wang Noi District
อำเภอเสนา	1	-	16	-	29	Sena District
อำเภอบางซ้าย	1	-	6	-	5	Bang Sai District
อำเภออุทัย	1	2	12	-	27	Uthai District
อำเภอมหาราช	1	-	12	-	9	Maha Rat District
อำเภอบ้านแพรก	1	-	4	-	3	Ban Phraek District

1/ รวมโรงพยาบาลของรัฐ รัฐวิสาหกิจและองค์การอิสระ และเทศบาล (ไม่รวมโรงพยาบาลประเภทบริการเฉพาะทาง)

2/ โรงพยาบาลส่งเสริมสุขภาพตำบล หมายถึง หน่วยบริการสาธารณสุขที่อยู่ใกล้ชุมชน ซึ่งได้แก่ ศูนย์สุขภาพชุมชน หรือสถานีอนามัยที่มีการดำเนินงานด้านสุขภาพเชิงรุก ซึ่งเป็นการยกระดับและพัฒนาระบบสาธารณสุข ตามแถลงการณ์ของนายกรัฐมนตรี เมื่อวันที่ 29 ธันวาคม 2551

ที่มา: สำนักงานสาธารณสุขจังหวัดพระนครศรีอยุธยา

1/ Included government hospital, state enterprise hospital and municipality hospital (excluded specialized hospital).

2/ Tambon health promoting hospital (sub-district) is mean public health service in communities, including community health centers or health center with service to health aggressive. This revise and development public health was the statement of the Prime Minister on December 29, 2008.

Source: Phra Nakhon Si Ayutthaya Provincial Health Office

ตาราง 5.6 เจ้าหน้าที่ทางการแพทย์ จำแนกตามอำเภอ พ.ศ. 2566

Table 5.6 Medical Personnel by District: 2023

อำเภอ	เจ้าหน้าที่ทางการแพทย์ของรัฐบาล Medical personnels in the government					ประชากรต่อเจ้าหน้าที่ทางการแพทย์ทั้งหมด Population per total medical personnel					District
	แพทย์ Physician	ทันตแพทย์ Dentist	เภสัชกร Pharmacist	พยาบาล Nurse	พยาบาลเทคนิค Technical nurse	แพทย์ Physician	ทันตแพทย์ Dentist	เภสัชกร Pharmacist	พยาบาล Nurse	พยาบาลเทคนิค Technical nurse	
รวมยอด	271	89	143	1,412	6	3,027	9,218	5,737	581	136,736	Total
อำเภอพระนครศรีอยุธยา	136	23	57	618	3	1,025	6,063	2,446	226	15,206	Phra Nakhon Si Ayutthaya District
อำเภอท่าเรือ	4	4	6	49	1	11,405	11,405	7,603	931	45,618	Tha Ruea District
อำเภอนครหลวง	6	4	5	38	-	6,088	9,131	7,305	961	-	Nakhon Luang District
อำเภอบางไทร	3	3	4	40	-	15,965	15,965	11,974	1,197	-	Bang Sai District
อำเภอบางบาล	5	2	3	34	-	6,698	16,746	11,164	985	-	Bang Ban District
อำเภอบางปะอิน	15	7	10	84	-	7,887	16,900	11,830	1,408	-	Bang Pa-in District
อำเภอบางปะหัน	5	2	5	37	-	8,262	20,655	8,262	1,116	-	Bang Pahan District
อำเภอผักไห่	4	4	4	34	-	9,705	9,705	9,705	1,142	-	Phak Hai District
อำเภอภาชี	5	4	3	39	-	6,211	7,764	10,352	796	-	Phachi District
อำเภอลาดบัวหลวง	2	4	5	44	-	19,919	9,959	7,967	905	-	Lat Bua Luang District
อำเภอวังน้อย	14	9	8	59	1	5,595	8,703	9,791	1,328	78,327	Wang Noi District
อำเภอเสนา	57	11	16	216	-	1,149	5,953	4,093	303	-	Sena District
อำเภอบางซ้าย	2	3	3	22	-	9,529	6,353	6,353	866	-	Bang Sai District
อำเภออุทัย	6	4	7	45	-	8,946	13,419	7,668	1,193	-	Uthai District
อำเภอมหาราช	3	4	4	29	-	7,612	5,709	5,709	787	-	Maha Rat District
อำเภอบ้านแพรก	4	1	3	24	1	2,185	8,740	2,913	364	8,740	Ban Phraek District

ที่มา: สำนักงานสาธารณสุขจังหวัดพระนครศรีอยุธยา

Source: Phra Nakhon Si Ayutthaya Provincial Health Office

ตาราง 5.7 ใบอนุญาตประกอบธุรกิจเกี่ยวกับยา พ.ศ. 2562 - 2566

Table 5.7 Licence Concerning Drug: 2019 - 2023

ปี Year	ยาแผนปัจจุบัน Modern drug					ยาแผนโบราณ Traditional drug		
	ขย1. A licence to sell modern drug	ขย2. A licence to sell only ready-packed modern drugs which are not dangerous or specially-controlled drug	ขย3. A licence to sell only ready-packed modern drug for veterinary use	ผย1. A licence to produce modern drug	นย1. A licence to import or order drug into the Kingdom	ขยบ. A licence to sell traditional drug	ผยบ. A licence to produce traditional drug	นยบ. A licence to import or order traditional drug into the Kingdom
2562 (2019)	284	40	3	7	2	28	15	3
2563 (2020)	244	39	2	7	2	23	16	3
2564 (2021)	265	36	2	7	2	22	-	-
2565 (2022)	272	31	4	7	2	22	16	3
2566 (2023)	278	27	3	7	2	19	16	3

หมายเหตุ: ข้อมูล ณ วันที่ 15 พฤษภาคม พ.ศ. 2566

ที่มา: สำนักงานคณะกรรมการอาหารและยา กระทรวงสาธารณสุข

Note: Data as of 15 May 2023

Source: Food and Drug Administration, Ministry of Public Health

สถิติสวัสดิการสังคม

Social Security Statistics

ตาราง 6.1 สถิติกองทุนประกันสังคม พ.ศ. 2561 - 2565

Table 6.1 Statistics of Social Security Fund: 2018 - 2022

รายการ	2561 (2018)	2562 (2019)	2563 (2020)	2564 (2021)	2565 (2022)	Item
สถานประกอบการ	6,375	6,539	6,613	6,740	6,875	Establishment
ผู้ประกันตนตามมาตรา 33 ^{1/}	350,326	341,351	326,372	335,946	326,002	Insured person under article 33 ^{1/}
ผู้ประกันตนตามมาตรา 39 ^{2/}	28,961	31,209	33,643	35,997	35,427	Insured person under article 39 ^{2/}
ผู้ประกันตนตามมาตรา 40 ^{3/}	30,291	33,597	36,100	226,908	228,696	Insured person under article 40 ^{3/}
การใช้บริการของผู้ประกันตนตามมาตรา 33 และมาตรา 39						Number of utilization of insured person under article 33 and under article 39
เจ็บป่วย	1,041,821	1,111,580	1,097,401	1,023,289	106,122	Sickness
ทุพพลภาพ	39	364	393	404	439	Invalidity
ตาย	534	601	564	661	667	Death
คลอดบุตร	5,206	5,064	4,872	4,305	4,052	Maternity
ชราภาพ	8,222	9,567	11,358	13,800	15,259	Old age
สงเคราะห์บุตร	30,190	29,718	27,574	26,798	25,218	Child allowance
ว่างงาน	3,047	3,541	6,840	4,177	8,906	Unemployment

1/ ผู้ประกันตนตามมาตรา 33 หมายถึง ผู้ซึ่งขึ้นทะเบียนประกันสังคม และหรือจ่ายเงินสมทบ อันก่อให้เกิดสิทธิได้รับประโยชน์ทดแทน ตามพระราชบัญญัติประกันสังคม

2/ ผู้ประกันตนตามมาตรา 39 หมายถึง ผู้ที่เคยเป็นผู้ประกันตนตามมาตรา 33 และต่อมาเป็นผู้ประกันตนได้สิ้นสุดลงตามมาตรา 38(2) คือ สิ้นสภาพการเป็นลูกจ้าง และได้แจ้งความประสงค์เป็นผู้ประกันตนต่อ

3/ ผู้ประกันตนตามมาตรา 40 หมายถึง ผู้ที่มีใช้ผู้ประกันตนตามมาตรา 33 และมาตรา 39 และประสงค์จะสมัครเข้าเป็นผู้ประกันตนตามพระราชบัญญัติประกันสังคม พ.ศ. 2533

หมายเหตุ: ปี 2561 กรณีทุพพลภาพ คือ ผู้ทุพพลภาพคนใหม่ นับตามจำนวนผู้ที่ได้รับอนุมัติ ณ ปีนั้น
ปี 2562-2565 กรณีทุพพลภาพ คือ จำนวนครั้งการจ่ายประโยชน์ทดแทนกรณีทุพพลภาพในแต่ละเดือน

1/ Insured person under Article 33: a person who pays contributions which provides entitlement to benefits under the Social Security Act.

2/ Insured person under Article 39: any person who has been an insured person under Article 33 and whose insurance has subsequently ceased under Article 38(2) and he or she notify his/her intention to continue to be insured person.

3/ Insured person under Article 40: any other person who is not an employee person under this Act under section 33 and section 39 may apply to be an insured by notifying the intention to the Office.

Note: 2018 Invalidity counted on new case only,
2019-2022 Invalidity counted on the number of compensation payments in the case of disability in each month

ตาราง 6.2 ลูกจ้างที่ประสบอันตรายหรือเจ็บป่วยเนื่องจากการทำงาน จำแนกตามความร้ายแรง พ.ศ. 2562 - 2566

Table 6.2 Employee Caused by Occupational Injuries or Diseases by Degree of Loss: 2019 - 2023

ความร้ายแรง	2562 (2019)	2563 (2020)	2564 (2021)	2565 (2022)	2566 (2023)	Degree of loss
รวมยอด	2,563	2,090	2,339	2,289	2,152	Total
ตาย	19	20	6	7	14	Death
ทุพพลภาพ	-	-	-	-	-	Permanent total disability
สูญเสียอวัยวะบางส่วน	33	29	18	26	33	Permanent partial disability
หยุดงานเกิน 3 วัน	827	702	827	863	791	Temporary disability > 3 days
หยุดงานไม่เกิน 3 วัน	1,684	1,339	1,488	1,393	1,314	Temporary disability ≤ 3 days
จำนวนลูกจ้างในข่ายกองทุนเงินทดแทน	341,428	326,520	336,198	326,347	314,933	Number of employees by Workmen's Compensation Fund
อัตราการประสบอันตรายต่อลูกจ้าง 1,000 ราย						Injury rate per 1,000 employees
นับทุกกรณี	7.51	6.40	6.96	7.01	6.83	All case
นับกรณีร้ายแรง	2.57	2.30	2.53	2.75	2.66	Loss case

ที่มา: สำนักงานประกันสังคม กระทรวงแรงงาน

Source: Social Security Office, Ministry of Labour

สถิติหญิงและชาย

Gender Statistics

ตาราง 7.1 ประชากรจากการทะเบียน จำแนกตามเพศ กลุ่มอายุ และอำเภอ พ.ศ. 2566

Table 7.1 Population from Registration Record by Sex, Age Group and District: 2023

อำเภอ	รวม Total	กลุ่มอายุ (ปี) Age group (year)																				100 และมากกว่า 100 and over	ไม่ทราบ Unknown	District
		0-4	5-9	10-14	15-19	20-24	25-29	30-34	35-39	40-44	45-49	50-54	55-59	60-64	65-69	70-74	75-79	80-84	85-89	90-94	95-99			
รวมยอด	822,106	32,663	40,686	46,246	48,480	47,339	58,642	58,190	58,346	66,231	65,356	63,364	63,371	54,856	39,558	31,475	19,388	13,529	8,779	3,800	1,201	606	-	Total
ชาย	394,255	16,901	20,861	23,832	24,919	23,717	29,626	29,052	28,911	32,355	31,501	29,838	29,225	24,537	17,357	13,306	7,890	5,051	3,256	1,328	466	326	-	Male
อำเภอพระนครศรีอยุธยา	66,094	3,216	3,857	4,343	4,264	4,328	5,031	4,712	4,590	4,992	4,808	4,534	4,533	4,030	3,100	2,289	1,402	857	576	318	153	161	-	Phra Nakhon Si Ayutthaya District
อำเภอท่าเรือ	21,502	732	992	1,214	1,327	1,260	1,533	1,522	1,571	1,759	1,716	1,594	1,621	1,523	1,132	856	532	320	198	68	23	9	-	Tha Ruea District
อำเภอนครหลวง	17,481	677	877	1,011	1,096	1,048	1,280	1,208	1,182	1,299	1,432	1,304	1,372	1,214	870	652	423	243	186	79	14	14	-	Nakhon Luang District
อำเภอบางไทร	23,333	928	1,124	1,330	1,421	1,351	1,696	1,681	1,657	1,770	1,863	1,832	1,870	1,668	1,064	938	519	332	192	74	18	5	-	Bang Sai District
อำเภอบางบาล	16,017	582	750	804	914	868	1,174	1,165	1,093	1,291	1,217	1,239	1,294	1,116	857	665	377	280	196	85	31	19	-	Bang Ban District
อำเภอบางปะอิน	56,723	2,728	3,330	3,522	3,490	3,221	4,249	4,394	4,632	5,661	5,163	4,370	3,902	2,923	1,899	1,426	786	509	334	101	48	35	-	Bang Pa-in District
อำเภอบางปะหัน	19,857	711	961	1,160	1,256	1,212	1,439	1,500	1,310	1,471	1,539	1,544	1,586	1,361	958	776	463	302	177	92	32	7	-	Bang Pahan District
อำเภอผักไห่	18,521	574	776	954	1,090	1,086	1,356	1,329	1,319	1,439	1,388	1,418	1,482	1,358	941	810	512	347	227	81	21	13	-	Phak Hai District
อำเภอภาชี	14,959	653	752	890	939	915	1,108	1,004	1,061	1,166	1,174	1,123	1,160	981	767	559	323	191	115	52	15	11	-	Phachi District
อำเภอลาดบัวหลวง	19,577	947	1,075	1,326	1,363	1,117	1,465	1,555	1,499	1,465	1,526	1,425	1,398	1,193	804	613	374	239	128	53	10	2	-	Lat Bua Luang District
อำเภอรังษาย	38,797	1,892	2,298	2,468	2,606	2,476	3,106	2,915	3,062	3,428	3,267	3,068	2,789	2,034	1,280	927	528	326	204	79	28	16	-	Wang Noi District
อำเภอเสนา	31,261	1,280	1,617	1,893	1,965	1,888	2,441	2,318	2,159	2,337	2,350	2,405	2,436	2,063	1,519	1,088	650	446	281	89	24	12	-	Sena District
อำเภอบางซ้าย	9,310	337	435	586	586	538	713	753	610	724	688	759	734	582	405	331	241	153	89	36	8	2	-	Bang Sai District
อำเภออุทัย	25,886	1,176	1,342	1,515	1,721	1,518	1,929	1,895	2,090	2,393	2,185	2,013	1,878	1,462	999	762	429	294	186	66	19	14	-	Uthai District
อำเภอมหาราช	10,867	345	500	602	644	667	811	808	767	853	859	875	848	736	557	431	233	152	118	43	15	3	-	Maha Rat District
อำเภอบ้านแพรก	4,070	123	175	214	237	224	295	293	309	307	326	335	322	293	205	183	98	60	49	12	7	3	-	Ban Phraek District
หญิง	427,851	15,762	19,825	22,414	23,561	23,622	29,016	29,138	29,435	33,876	33,855	33,526	34,146	30,319	22,201	18,169	11,498	8,478	5,523	2,472	735	280	-	Female
อำเภอพระนครศรีอยุธยา	73,305	2,927	3,660	4,074	4,246	4,154	4,963	4,657	4,906	5,720	5,417	5,384	5,640	5,261	4,067	3,129	1,988	1,418	932	467	178	117	-	Phra Nakhon Si Ayutthaya District
อำเภอท่าเรือ	23,877	709	996	1,228	1,198	1,274	1,499	1,455	1,466	1,748	1,797	1,792	2,118	1,917	1,572	1,248	778	519	357	156	38	12	-	Tha Ruea District
อำเภอนครหลวง	19,026	587	784	1,002	1,002	1,002	1,223	1,133	1,157	1,402	1,535	1,453	1,652	1,533	1,123	862	601	435	336	145	39	20	-	Nakhon Luang District
อำเภอบางไทร	24,422	840	1,052	1,201	1,254	1,367	1,641	1,690	1,546	1,698	1,901	1,971	2,116	1,936	1,303	1,122	712	547	326	132	61	6	-	Bang Sai District
อำเภอบางบาล	17,349	572	667	755	888	898	1,069	1,131	1,032	1,249	1,260	1,396	1,402	1,471	1,087	937	572	475	325	121	32	10	-	Bang Ban District
อำเภอบางปะอิน	63,202	2,475	3,192	3,342	3,370	3,445	4,449	4,894	5,368	6,407	5,743	5,002	4,416	3,705	2,504	1,983	1,154	885	559	224	67	18	-	Bang Pa-in District
อำเภอบางปะหัน	21,340	753	881	1,013	1,101	1,134	1,401	1,377	1,313	1,422	1,588	1,722	1,787	1,632	1,287	1,101	715	497	397	161	46	12	-	Bang Pahan District
อำเภอผักไห่	19,776	562	690	881	999	1,035	1,219	1,191	1,178	1,355	1,422	1,558	1,779	1,723	1,229	1,052	803	553	342	161	36	8	-	Phak Hai District
อำเภอภาชี	16,073	580	740	846	894	906	1,153	971	994	1,204	1,236	1,165	1,285	1,195	951	760	471	381	201	99	35	6	-	Phachi District
อำเภอลาดบัวหลวง	20,165	858	1,095	1,261	1,226	1,179	1,432	1,491	1,445	1,407	1,462	1,593	1,542	1,315	852	786	507	375	203	102	23	11	-	Lat Bua Luang District
อำเภอรังษาย	41,046	1,790	2,095	2,299	2,538	2,493	2,961	3,066	3,172	3,510	3,567	3,413	3,160	2,320	1,556	1,293	763	540	306	140	46	18	-	Wang Noi District
อำเภอเสนา	33,825	1,265	1,563	1,737	1,818	1,853	2,393	2,300	2,020	2,393	2,526	2,786	2,889	2,450	1,781	1,528	976	758	493	223	52	21	-	Sena District
อำเภอบางซ้าย	9,640	322	435	498	583	501	661	638	630	637	710	770	815	698	493	487	298	229	152	67	13	3	-	Bang Sai District

ตาราง 7.1 ประชากรจากการทะเบียน จำแนกตามเพศ กลุ่มอายุ และอำเภอ พ.ศ. 2566 (ต่อ)

Table 7.1 Population from Registration Record by Sex, Age Group and District: 2023 (Cont.)

อำเภอ	รวม Total	กลุ่มอายุ (ปี) Age group (year)																				ไม่ทราบ		District
		0-4	5-9	10-14	15-19	20-24	25-29	30-34	35-39	40-44	45-49	50-54	55-59	60-64	65-69	70-74	75-79	80-84	85-89	90-94	95-99	100 และมากกว่า 100 and over	Unknown	
อำเภออุทัย	28,320	1,020	1,332	1,529	1,591	1,550	1,975	2,062	2,218	2,544	2,409	2,225	2,169	1,830	1,340	986	619	497	245	130	39	10	-	Uthai District
อำเภอมหาราช	11,871	377	457	551	619	581	691	775	724	872	969	924	978	936	749	648	371	260	259	106	19	5	-	Maha Rat District
อำเภอบ้านแพรก	4,614	125	186	197	234	250	286	307	266	308	313	372	398	397	307	247	170	109	90	38	11	3	-	Ban Phraek District

หมายเหตุ: ไม่ทราบ = ระบุเกิดปีจันทรคติ
ที่มา: กรมการปกครอง กระทรวงมหาดไทย

Note: Unknown = Lunar year of birth
Source: Department of Provincial Administration, Ministry of Interior

ตาราง 7.2 การเกิดมีชีพ การตาย จำแนกตามเพศ พ.ศ. 2562 - 2566

Table 7.2 Live Births and Deaths by Sex: 2019 - 2023

ปี	การเกิดมีชีพ Live births						การตาย Death						Year
	จำนวน Number			ต่อประชากรพันคน Per 1,000 population			จำนวน Number			ต่อประชากรพันคน Per 1,000 population			
	รวม Total	ชาย Male	หญิง Female	รวม Total	ชาย Male	หญิง Female	รวม Total	ชาย Male	หญิง Female	รวม Total	ชาย Male	หญิง Female	
2562	7,018	3,611	3,407	8.6	4.4	4.2	6,600	3,575	3,025	8.1	4.4	3.7	2019
2563	6,537	3,388	3,149	8.0	4.1	3.8	6,942	3,775	3,168	8.5	4.6	3.9	2020
2564	5,708	2,988	2,720	7.6	6.4	6.4	7,126	3,867	3,259	8.7	9.8	7.7	2021
2565	5,423	2,831	2,592	6.6	3.5	3.2	8,488	4,529	3,959	9.6	5.5	4.8	2022
2566	5,503	2,877	2,626	6.7	3.2	3.2	7,846	4,182	3,664	9.6	5.1	4.5	2023

ที่มา: สำนักงานสาธารณสุขจังหวัดพระนครศรีอยุธยา

Source: Phra Nakhon Si Ayutthaya Provincial Health Office

ตาราง 7.3 ประชากรอายุ 15 ปีขึ้นไป จำแนกตามเพศ และสถานภาพแรงงาน เป็นรายไตรมาส พ.ศ. 2566 - 2567

Table 7.3 Population Aged 15 Years and Over by Sex, Labour Force Status and Quarterly: 2023 - 2024

สถานภาพแรงงาน	2566 (2023)												2567 (2024)			Labour force status
	ไตรมาสที่ 1 Quarter 1			ไตรมาสที่ 2 Quarter 2			ไตรมาสที่ 3 Quarter 3			ไตรมาสที่ 4 Quarter 4			ไตรมาสที่ 1 Quarter 1			
	รวม Total	ชาย Male	หญิง Female	รวม Total	ชาย Male	หญิง Female	รวม Total	ชาย Male	หญิง Female	รวม Total	ชาย Male	หญิง Female	รวม Total	ชาย Male	หญิง Female	
รวมยอด	787,695	381,811	405,884	788,845	382,446	406,399	789,948	383,059	406,889	790,938	383,621	407,317	791,946	384,185	407,761	Total
กำลังแรงงานรวม	542,591	290,083	252,508	539,280	288,542	250,739	525,621	283,824	241,797	527,937	279,015	248,922	542,346	289,332	253,014	Total labour force
กำลังแรงงานปัจจุบัน	542,591	290,083	252,508	539,280	288,542	250,739	525,621	283,824	241,797	527,937	279,015	248,922	542,038	289,332	252,707	Current labour force
ผู้มีงานทำ	533,344	282,765	250,579	527,961	282,097	245,864	514,895	277,680	237,215	522,019	274,270	247,749	531,858	283,557	248,301	Employed
ผู้ว่างงาน	9,247	7,318	1,929	11,320	6,445	4,875	10,726	6,143	4,583	5,918	4,745	1,173	10,181	5,775	4,406	Unemployed
กำลังแรงงานที่รอฤดูกาล	-	-	-	-	-	-	-	-	-	-	-	-	307	-	307	Seasonally inactive labour force
ผู้ไม่อยู่ในกำลังแรงงาน	245,104	91,728	153,376	249,565	93,904	155,660	264,327	99,235	165,092	263,001	104,606	158,395	249,600	94,853	154,747	Persons not in labour force
ทำงานบ้าน	62,770	5,097	57,674	64,258	5,759	58,499	75,154	6,846	68,308	72,426	10,105	62,321	51,619	5,296	46,323	Household work
เรียนหนังสือ	66,079	31,499	34,580	59,279	27,761	31,519	58,232	29,022	29,210	64,112	33,703	30,409	64,772	30,851	33,922	Studies
เด็ก/ชรา/ป่วย/พิการ จนไม่สามารถทำงานได้	86,272	35,492	50,780	88,470	35,371	53,099	92,729	37,867	54,862	96,835	42,310	54,525	102,754	41,017	61,736	Too young/old/illness/disability incapable of work
อื่น ๆ	29,983	19,641	10,342	37,557	25,014	12,544	38,212	25,500	12,712	29,628	18,488	11,140	30,456	17,690	12,766	Others

ที่มา: สํารวจภาวะการทำงานของประชากร พ.ศ. 2566 - 2567 ระดับจังหวัด
สำนักงานสถิติแห่งชาติ กระทรวงดิจิทัลเพื่อเศรษฐกิจและสังคม

Source: Labour Force Survey: 2023 - 2024 , Provincial level,
National Statistical Office, Ministry of Digital Economy and Society

ตาราง 7.4 ครู จำแนกตามเพศและวุฒิการศึกษา และนักเรียน จำแนกตามเพศและระดับการศึกษา พ.ศ. 2562 - 2566

Table 7.4 Teacher by Sex and Qualification and Student by Sex and Level of Education: 2019 - 2023

ระดับการศึกษา	2562 (2019)			2563 (2020)			2564 (2021)			2565 (2022)			2566 (2023)			Level of education
	รวม Total	ชาย Male	หญิง Female	รวม Total	ชาย Male	หญิง Female	รวม Total	ชาย Male	หญิง Female	รวม Total	ชาย Male	หญิง Female	รวม Total	ชาย Male	หญิง Female	
วุฒิการศึกษา	ครู Teacher															Qualification
ต่ำกว่าอนุปริญญา	13	1	12	21	1	20	15	-	15	13	-	13	133	55	78	Lower than diploma
อนุปริญญาหรือเทียบเท่า	46	1	45	124	9	115	72	2	70	67	2	65	55	23	32	Dip.in Ed. or equivalent
ปริญญาตรี	5,330	1,322	4,008	5,691	1,407	4,284	5,352	1,320	4,032	5,480	1,387	4,093	6,244	1,736	4,508	Bachelor's degree
ปริญญาโทหรือสูงกว่า	1,394	429	965	1,423	337	1,086	1,381	341	1,040	1,388	343	1,045	1,430	373	1,057	Master's degree or higher
ระดับการศึกษา	นักเรียน Student															Level of education
ก่อนประถมศึกษา	22,603	11,523	11,080	21,291	10,881	10,410	20,085	10,415	9,670	19,688	10,212	9,476	20,029	10,309	9,720	Pre-elementary
ประถมศึกษา	61,655	31,930	29,725	60,858	31,505	29,353	59,841	30,996	28,845	59,357	30,646	28,711	58,548	30,298	28,250	Elementary
มัธยมศึกษาตอนต้น	27,913	14,485	13,428	27,886	14,540	13,346	27,885	14,406	13,479	27,966	14,516	13,450	27,801	14,475	13,326	Lower secondary
มัธยมศึกษาตอนปลาย	12,847	5,174	7,673	13,080	5,343	7,737	12,940	5,422	7,518	13,615	5,698	7,917	13,828	5,811	8,017	Upper secondary

หมายเหตุ: รวมข้อมูลจากส่วนราชการอื่น ได้แก่

- โรงเรียนสาธิตมหาวิทยาลัยราชภัฏพระนครศรีอยุธยา
- โรงเรียนวัดนิเวศธรรมประวัติ

ที่มา: สำนักงานเขตพื้นที่การศึกษาประถมศึกษาพระนครศรีอยุธยา เขต 1,2
 สำนักงานเขตพื้นที่การศึกษามัธยมศึกษาพระนครศรีอยุธยา
 สถาบันการศึกษาในสังกัด สำนักงานคณะกรรมการส่งเสริมการศึกษาเอกชนจังหวัดพระนครศรีอยุธยา
 องค์กรปกครองส่วนท้องถิ่นภายในจังหวัดพระนครศรีอยุธยา

Note: Other government organizations;

- The Laboratory School Phra Nakhon Si Ayutthaya Rajabhat University
- Wat Niwet Thammapawat School

Source: Phra Nakhon Si Ayutthaya Primary Educational Service Area Office, Area 1,2
 Phra Nakhon Si Ayutthaya Secondary Educational Service Area Office
 Nakhon Si Ayutthaya Province
 Local Administrative Organization in Phra Nakhon Si Ayutthaya Province

สถิติรายได้และรายจ่ายของครัวเรือน

Household Income and Expenditure Statistics

ตาราง 8.1 รายได้และค่าใช้จ่ายเฉลี่ยต่อเดือนของครัวเรือน และหนี้สินเฉลี่ยต่อครัวเรือนทั้งสิ้น จำแนกตามสถานะทางเศรษฐกิจสังคมของครัวเรือน พ.ศ. 2566

Table 8.1 Average Monthly Income and Expenditure per Household and Average Amount of Debt per Household by Socio - Economic Class: 2023

สถานะทางเศรษฐกิจสังคม	รายได้ทั้งสิ้นต่อเดือน Total monthly income	ค่าใช้จ่ายทั้งสิ้นต่อเดือน Total monthly expenditure	หนี้สินเฉลี่ยต่อครัวเรือนทั้งสิ้น Average amount of debt per household	ร้อยละของค่าใช้จ่ายต่อรายได้ Percentage of expenditure to income	Socio - Economic Class
รวมทั้งสิ้น	33,919	26,743	231,845	78.85	Total
ผู้ถือครองทำการเกษตร/เพาะเลี้ยง	-	-	-	-	Farm operators/Culture
ส่วนใหญ่เป็นเจ้าของที่ดิน	31,294	24,541	49,420	78.42	Mainly owning land
ส่วนใหญ่เช่าที่ดิน/ทำฟรี	30,028	20,719	217,763	69.00	Mainly renting land/land occupied for free
ประมง ป่าไม้ ล่าสัตว์ หาของป่า บริการทางการเกษตร	67,161	21,566	17,500	32.11	Fishing, Forestry, Hunting, Agricultural services
ผู้ประกอบการธุรกิจของตนเองที่ไม่ใช่การเกษตร	43,181	30,448	244,660	70.51	Entrepreneurs for non - agricultural business
ลูกจ้าง	-	-	-	-	Employees
ผู้จัดการ นักวิชาการ และผู้ปฏิบัติงานวิชาชีพ	47,425	36,751	462,329	77.49	Professional, technician and manager
คนงานเกษตร ป่าไม้ และประมง	13,450	10,970		81.56	Labourers in agriculture, forestry and fishery
คนงานด้านการขนส่ง และงานพื้นฐาน	23,958	18,360	13,671	76.64	Labourers in logistics, transportation and basic work
เสมียน พนักงานขาย และให้บริการ	28,436	24,519	190,775	86.23	Clerical, sales and services worker
ผู้ปฏิบัติงานในกระบวนการผลิตก่อสร้าง และเหมืองแร่	35,135	28,661	271,996	81.57	Workers related to production, construction and mining
ผู้ไม่ได้ปฏิบัติงานเชิงเศรษฐกิจ	17,587	15,644	58,684	88.95	Economically inactive

ที่มา: การสำรวจภาวะเศรษฐกิจและสังคมของครัวเรือน พ.ศ. 2566 จังหวัดพระนครศรีอยุธยา
สำนักงานสถิติแห่งชาติ กระทรวงดิจิทัลเพื่อเศรษฐกิจและสังคม

Source: The 2023 Household Socio-economic Survey, Phra Nakhon Si Ayutthaya Province, National Statistical Office, Ministry of Digital Economy and Society

ตาราง 8.2 รายได้เฉลี่ยต่อเดือนของครัวเรือน จำแนกตามแหล่งที่มาของรายได้ และสถานะทางเศรษฐกิจสังคมของครัวเรือน พ.ศ. 2566

Table 8.2 Average Monthly Income per Household by Source of Income and Socio-Economic Class of Household: 2023

แหล่งที่มาของรายได้	สถานะทางเศรษฐกิจสังคมของครัวเรือน Socio-economic class of household										Source of income	
	ผู้ถือครองทำการเกษตร/เพาะเลี้ยง Farm operators/Culture			ผู้ประกอบการ ของตนเอง ที่ไม่ใช่ การเกษตร Entrepreneurs for non- agricultural business	ลูกจ้าง Employees					ผู้ปฏิบัติงาน ในกระบวนการ การผลิต ก่อสร้าง และเหมืองแร่ Workers related to production, construction and mining		ผู้ไม่ได้ ปฏิบัติงาน เชิงเศรษฐกิจ Economically inactive
	ปลูกพืช/เลี้ยงสัตว์/เพาะเลี้ยง Plant/Animal/Culture		ประมง ป่าไม้ ล่าสัตว์ หาของป่า บริการทาง การเกษตร Fishing, forestry, hunting, agricultural services		ผู้จัดการ นักวิชาการ และผู้ปฏิบัติงาน วิชาชีพ Professional, technician and manager	คนงาน เกษตร ป่าไม้ และประมง Labourers in agriculture, forestry and fishery	คนงานด้าน การขนส่ง และงานพื้นฐาน Labourers in logistics, transportation and basic work	เสมียน พนักงานขาย และให้บริการ Clerical, sales and service workers				
	ส่วนใหญ่เป็น เจ้าของที่ดิน Mainly owning land	ส่วนใหญ่ เช่าที่ดิน/ ทำฟรี Mainly renting land/ land occupied for free										
รายได้ทั้งสิ้นต่อเดือน	31,295	30,028	67,162	43,181	47,425	13,451	23,958	28,436	35,135	17,587	Total monthly income	
รายได้ประจำ	30,869	30,028	67,162	43,086	47,256	13,451	23,958	28,180	34,983	17,442	Total current income	
รายได้ที่เป็นตัวเงิน	27,223	25,484	63,910	39,651	43,172	9,167	20,958	24,475	30,827	13,754	Money income	
ค่าจ้างและเงินเดือน	7,089	742	-	2,189	40,071	9,167	19,555	21,543	28,923	923	Wages and salaries	
กำไรสุทธิจากการทำธุรกิจ	-	1,275	12,213	34,423	2,422	-	-	1,049	886	1,130	Net profits from business	
กำไรสุทธิจากการทำการเกษตร	17,991	20,059	50,049	1,160	6	-	327	-3	289	11	Net profits from farming	
เงินที่ได้รับเป็นการช่วยเหลือ	2,136	3,404	1,642	1,010	605	-	1,073	1,869	720	11,558	From current transfers	
รายได้จากทรัพย์สิน	8	4	6	869	68	-	3	16	8	131	From property income	
รายได้ที่ไม่เป็นตัวเงิน	3,646	4,544	3,252	3,435	4,084	4,284	3,000	3,705	4,156	3,689	Non-money income	
รายได้ไม่ประจำ (ที่เป็นตัวเงิน)	426	-	-	94	169	-	-	256	152	145	Non - current money income	

ที่มา: การสำรวจภาวะเศรษฐกิจและสังคมของครัวเรือน พ.ศ. 2566 จังหวัดพระนครศรีอยุธยา
สำนักงานสถิติแห่งชาติ กระทรวงดิจิทัลเพื่อเศรษฐกิจและสังคม

Source: The 2023 Household Socio-economic Survey, Phra Nakhon Si Ayutthaya Province,
National Statistical Office, Ministry of Digital Economy and Society

ตาราง 8.3 ร้อยละของครัวเรือน จำแนกตามรายได้ทั้งสิ้นเฉลี่ยต่อเดือน และขนาดของครัวเรือน พ.ศ. 2566

Table 8.3 Percentage of Households by Average Total Monthly Income and Household Size: 2023

รายได้	รวมทั้งสิ้น Total	ขนาดของครัวเรือน (คน) Household size (Person)				Income
		1 - 2	3 - 4	5 - 7	8 และมากกว่า 8 and over	
รายได้เฉลี่ยทั้งสิ้นเฉลี่ยต่อเดือนต่อครัวเรือน	100.00	100.00	100.00	100.00	100.00	Total monthly income per household
ต่ำกว่า 1,501 บาท	-	-	-	-	-	Less than 1,501 baht
1,501 - 3,000 บาท	0.25	0.45	-	-	-	1,501 - 3,000 baht
3,001 - 5,000 บาท	0.44	0.79	-	-	-	3,001 - 5,000 baht
5,001 - 10,000 บาท	8.16	12.68	3.77	-	-	5,001 - 10,000 baht
10,001 - 15,000 บาท	10.28	16.96	2.86	-	-	10,001 - 15,000 baht
15,001 - 30,000 บาท	38.78	43.06	39.03	24.52	-	15,001 - 30,000 baht
30,001 - 50,000 บาท	25.54	18.46	31.20	42.08	21.68	30,001 - 50,000 baht
50,001 - 100,000 บาท	14.49	6.30	20.74	28.94	78.32	50,001 - 100,000 baht
มากกว่า 100,000 บาท	2.05	1.30	2.40	4.47	-	More than 100,000 baht
รายได้ทั้งสิ้นเฉลี่ยต่อเดือนต่อคน	100.00	100.00	100.00	100.00	100.00	Total monthly income per capita
ต่ำกว่า 501 บาท	-	-	-	-	-	Less than 501 baht
501 - 1,500 บาท	-	-	-	-	-	501 - 1,500 baht
1,501 - 3,000 บาท	1.04	0.45	2.72	-	-	1,501 - 3,000 baht
3,001 - 5,000 บาท	7.67	5.73	7.73	14.94	10.66	3,001 - 5,000 baht
5,001 - 10,000 บาท	34.33	21.41	43.92	61.19	89.34	5,001 - 10,000 baht
10,001 - 15,000 บาท	22.04	23.83	20.74	19.40	-	10,001 - 15,000 baht
15,001 - 30,000 บาท	28.45	38.94	21.83	3.08	-	15,001 - 30,000 baht
30,001 - 50,000 บาท	4.62	6.70	3.06	-	-	30,001 - 50,000 baht
50,001 - 100,000 บาท	1.64	2.60	-	1.39	-	50,001 - 100,000 baht
มากกว่า 100,000 บาท	0.19	0.35	-	-	-	More than 100,000 baht

ที่มา: การสำรวจภาวะเศรษฐกิจและสังคมของครัวเรือน พ.ศ. 2566 จังหวัดพระนครศรีอยุธยา
สำนักงานสถิติแห่งชาติ กระทรวงดิจิทัลเพื่อเศรษฐกิจและสังคม

Source: The 2023 Household Socio-economic Survey, Phra Nakhon Si Ayutthaya Province,
National Statistical Office, Ministry of Digital Economy and Society

ตาราง 8.4 ค่าใช้จ่ายเฉลี่ยต่อเดือนของครัวเรือน จำแนกตามประเภทของค่าใช้จ่าย และสถานะทางเศรษฐกิจสังคมของครัวเรือน พ.ศ. 2566

Table 8.4 Average Monthly Expenditure per Household by Type of Expenditure and Socio-Economic Class of Household: 2023

ประเภทของค่าใช้จ่าย	สถานะทางเศรษฐกิจสังคมของครัวเรือน Socio-economic class of household										Type of expenditure		
	ผู้ถือครองทำเกษตร พืช/เพาะเลี้ยง Farm operators/Culture			ผู้ประกอบการ ของตนเอง ที่ไม่ใช่ ผู้ประกอบการ ที่ไม่ใช่	ลูกจ้าง Employees					ผู้ปฏิบัติงาน ในกระบวนการ การผลิต ก่อสร้าง และเหมืองแร่		ผู้ไม่ได้ ปฏิบัติงาน เชิงเศรษฐกิจ	
	ปลูกพืช/เลี้ยงสัตว์/เพาะเลี้ยง Plant/Animal/Culture		ประมง ป่าไม้ ล่าสัตว์ หาของป่า บริการทาง การเกษตร		ผู้ประกอบธุรกิจ ของตนเอง ที่ไม่ใช่ ผู้ประกอบการ ที่ไม่ใช่	ผู้จัดการ นักวิชาการ และผู้ปฏิบัติงาน วิชาชีพ	คนงาน เกษตร ป่าไม้ และประมง	คนงานด้าน การขนส่ง และงานพื้นฐาน	เสมียน พนักงานขาย และให้บริการ				ผู้ปฏิบัติงาน ในกระบวนการ การผลิต ก่อสร้าง และเหมืองแร่
	ส่วนใหญ่เป็น เจ้าของที่ดิน	ส่วนใหญ่ เช่าที่ดิน/ ทำฟรี											
Mainly owning land	Mainly renting land/ occupied land for free	Fishing, forestry, hunting, agricultural services	Entrepreneurs for non- agricultural business	Professional, technician and manager	Labourers in agriculture, forestry and fishery	Labourers in logistics, transportation and basic work	Clerical, sales and service workers	Workers related to production, construction and mining	Econo- mically inactive				
ค่าใช้จ่ายทั้งสิ้นต่อเดือน	24,541	20,719	21,566	30,448	36,751	10,970	18,360	24,519	28,661	15,644	Total monthly expenditures		
ค่าใช้จ่ายเพื่อการอุปโภคบริโภค	22,585	18,752	17,815	26,898	29,013	10,703	15,224	21,720	23,319	13,821	Consumption expenditures		
อาหารและเครื่องดื่ม (ไม่มีแอลกอฮอล์)	9,183	7,729	5,678	10,396	10,320	3,806	8,183	9,461	9,638	6,091	Food and beverages (excludes alcoholic)		
เครื่องดื่มที่มีแอลกอฮอล์	27	274	-	230	180	1,957	260	137	205	2	Alcoholic beverages		
ยาสูบ หมาก ยานัตถุ์ และอื่น ๆ	69	99	-	88	106	1,084	92	67	64	43	Tobacco products		
ที่อยู่อาศัย เครื่องแต่งบ้าน และเครื่องใช้	4,883	5,955	4,423	5,443	5,431	3,180	3,463	5,039	4,720	3,852	Household operation, furnitures and equipment		
เครื่องนุ่งห่มและรองเท้า	531	103	-	495	1,034	-	226	416	456	217	Apparel and footwear		
ค่าใช้จ่ายส่วนบุคคล	953	712	586	1,133	1,528	125	865	1,073	1,296	730	Personal care		
เวชภัณฑ์ และค่าตรวจรักษาพยาบาล	88	22	-	348	379	-	73	261	282	195	Medical and health care		
การเดินทาง และการสื่อสาร	6,113	3,504	5,720	7,834	9,206	552	1,917	4,718	6,183	2,124	Transport and communication		
การศึกษา	573	150	-	682	564	-	14	305	282	315	Education		
การบันเทิง/การจัดงานพิธีในโอกาสพิเศษ	117	62	733	87	100	-	119	177	94	109	Recreation/special ceremony expenses		
ค่าใช้จ่ายเกี่ยวกับกิจกรรมทางศาสนา	48	141	675	116	162	-	12	65	101	131	Religious activity		
ค่าใช้จ่ายที่ไม่เกี่ยวกับการอุปโภคบริโภค	1,955	1,967	3,751	3,550	7,738	267	3,136	2,799	5,342	1,822	Non - consumption expenditures		

ที่มา: การสำรวจภาวะเศรษฐกิจและสังคมของครัวเรือน พ.ศ. 2566 จังหวัดพระนครศรีอยุธยา
สำนักงานสถิติแห่งชาติ กระทรวงดิจิทัลเพื่อเศรษฐกิจและสังคม

Source: The 2023 Household Socio-economic Survey, Phra Nakhon Si Ayutthaya Province,
National Statistical Office, Ministry of Digital Economy and Society

ตาราง 8.5 ร้อยละของครัวเรือน จำแนกตามค่าใช้จ่ายทั้งสิ้นเฉลี่ยต่อเดือน และขนาดของครัวเรือน พ.ศ. 2566

Table 8.5 Percentage of Households by Average Total Monthly Expenditure and Household Size: 2023

ค่าใช้จ่าย	รวมทั้งสิ้น Total	ขนาดของครัวเรือน (คน) Household size (Person)				Expenditure
		1 - 2	3 - 4	5 - 7	8 และมากกว่า 8 and over	
ค่าใช้จ่ายทั้งสิ้นเฉลี่ยต่อเดือนต่อครัวเรือน	100.00	100.00	100.00	100.00	100.00	Total monthly expenditures per household
ต่ำกว่า 3,001 บาท	0.14	0.24	-	-	-	Less than 3,001 baht
3,001 - 5,000 บาท	0.46	0.82	-	-	-	3,001 - 5,000 baht
5,001 - 10,000 บาท	8.75	14.47	2.39	-	-	5,001 - 10,000 baht
10,001 - 15,000 บาท	14.85	24.83	3.52	-	-	10,001 - 15,000 baht
15,001 - 30,000 บาท	43.90	42.06	53.40	35.07	-	15,001 - 30,000 baht
30,001 - 50,000 บาท	23.04	14.47	28.70	44.34	32.90	30,001 - 50,000 baht
มากกว่า 50,000 บาท	8.87	3.11	12.00	20.59	67.10	More than 50,000 baht
ค่าใช้จ่ายทั้งสิ้นเฉลี่ยต่อเดือนต่อคน	100.00	100.00	100.00	100.00	100.00	Total monthly expenditures per capita
ต่ำกว่า 1,501 บาท	-	-	-	-	-	Less than 1,501 baht
1,501 - 3,000 บาท	1.17	0.55	2.98	-	-	1,501 - 3,000 baht
3,001 - 5,000 บาท	9.55	4.52	8.63	30.23	21.88	3,001 - 5,000 baht
5,001 - 10,000 บาท	42.46	30.55	55.98	58.78	78.12	5,001 - 10,000 baht
10,001 - 15,000 บาท	22.85	28.96	18.46	9.60	-	10,001 - 15,000 baht
15,001 - 30,000 บาท	21.37	31.11	13.94	-	-	15,001 - 30,000 baht
30,001 - 50,000 บาท	2.39	3.94	-	1.39	-	30,001 - 50,000 baht
มากกว่า 50,000 บาท	0.20	0.37	-	-	-	More than 50,000 baht

ที่มา: การสำรวจภาวะเศรษฐกิจและสังคมของครัวเรือน พ.ศ. 2566 จังหวัดพระนครศรีอยุธยา
สำนักงานสถิติแห่งชาติ กระทรวงดิจิทัลเพื่อเศรษฐกิจและสังคม

Source: The 2023 Household Socio-economic Survey, Phra Nakhon Si Ayutthaya Province,
National Statistical Office, Ministry of Digital Economy and Society

Table 8.6 Average Amount of Debt per Household by Purpose of Borrowing and Socio-Economic Class of Household: 2023

วัตถุประสงค์ของการกู้ยืม	สถานะทางเศรษฐกิจสังคมของครัวเรือน Socio-economic class of household										Purpose of borrowing	
	ผู้ถือครองทำการเกษตร/เพาะเลี้ยง Farm operators/Culture			ผู้ประกอบการ ของตนเอง ที่ไม่ใช่ การเกษตร Entrepreneurs for non- agricultural business	ลูกจ้าง Employees					ผู้ปฏิบัติงาน ในกระบวน การผลิต ก่อสร้าง และเหมืองแร่ Workers related to production, construction and mining		ผู้ไม่ได้ ปฏิบัติงาน เชิงเศรษฐกิจ Economically inactive
	ปลูกพืช/เลี้ยงสัตว์/เพาะเลี้ยง Plant/Animal/Culture		ประมง ป่าไม้ ล่าสัตว์		ผู้จัดการ นักวิชาการ และผู้ปฏิบัติงาน วิชาชีพ Professional, technician and manager	คนงาน เกษตร ป่าไม้ และประมง Labourers in agriculture, forestry and fishery	คนงานด้าน การขนส่ง และงานพื้นฐาน Labourers in logistics, transportation and basic work	เสมียน พนักงานขาย และให้บริการ Clerical, sales and service workers	ผู้ปฏิบัติงาน ในกระบวน การผลิต ก่อสร้าง และเหมืองแร่ Workers related to production, construction and mining			
	ส่วนใหญ่เป็น เจ้าของที่ดิน Mainly owning land	ส่วนใหญ่ เช่าที่ดิน/ ทำฟรี renting land/ land occupied for free	หาของป่า บริการทาง การเกษตร Fishing, forestry, hunting, agricultural services									
จำนวนครัวเรือนทั้งสิ้น	8,300	6,641	2,936	45,905	42,162	411	8,452	57,539	109,420	47,123	Total number of household	
จำนวนหนี้สินเฉลี่ยต่อครัวเรือน (บาท)	49,420	217,763	17,500	244,660	462,329	-	13,671	190,775	271,996	58,684	Average amount of debt per household (baht)	
จำแนกตามวัตถุประสงค์											By purpose of borrowing	
ใช้ซื้อ/เช่าซื้อบ้านและ/หรือที่ดิน	-	-	-	84,795	326,116	-	-	129,689	197,350	8,880	Purchase/hire purchase house and/or land	
ใช้ในการศึกษา	-	-	-	-	471	-	-	-	518	-	Education	
ใช้จ่ายอุปโภคบริโภคอื่น ๆ ในครัวเรือน	45,995	67,057	-	138,643	133,740	-	13,671	60,775	72,541	49,080	Household consumption	
ใช้ในการทำธุรกิจ	-	-	17,500	21,222	2,001	-	-	311	-	-	Business	
ใช้ในการทำเกษตร	3,425	150,707	-	-	-	-	-	-	1,587	724	Farming	
หนี้อื่น ๆ	-	-	-	-	-	-	-	-	-	-	Others	
จำแนกตามแหล่งเงินทุน											By source of loan	
หนี้ในระบบ	49,420	217,763	17,500	244,556	462,138	-	7,520	190,226	271,724	58,684	Formal sector	
หนี้นอกระบบ	-	-	-	104	191	-	6,151	549	271	-	Informal sector	

ที่มา: การสำรวจภาวะเศรษฐกิจและสังคมของครัวเรือน พ.ศ. 2566 จังหวัดพระนครศรีอยุธยา
สำนักงานสถิติแห่งชาติ กระทรวงดิจิทัลเพื่อเศรษฐกิจและสังคม

Source: The 2023 Household Socio-economic Survey, Phra Nakhon Si Ayutthaya Province,
National Statistical Office, Ministry of Digital Economy and Society

ตาราง 8.7 หนี้สินเฉลี่ยต่อครัวเรือนที่เป็นหนี้ จำแนกตามวัตถุประสงค์ของการกู้ยืม และสถานะทางเศรษฐกิจสังคมของครัวเรือน พ.ศ. 2566

Table 8.7 Average Amount of Debt per Indebted Household by Purpose of Borrowing and Socio-Economic Class of Household: 2023

วัตถุประสงค์ของการกู้ยืม	สถานะทางเศรษฐกิจสังคมของครัวเรือน Socio-economic class of household										Purpose of borrowing	
	ผู้ถือครองทำการเกษตร/เพาะเลี้ยง Farm operators/Culture			ผู้ประกอบการ ของตนเอง ที่ไม่ใช่ การเกษตร Entrepreneurs for non- agricultural business	ลูกจ้าง Employees					ผู้ปฏิบัติงาน ในกระบวนการ การผลิต ก่อสร้าง และเหมืองแร่ Workers related to production, construction and mining		ผู้ไม่ได้ ปฏิบัติงาน เชิงเศรษฐกิจ Economically inactive
	ปลูกพืช/เลี้ยงสัตว์/เพาะเลี้ยง Plant/Animal/Culture		ประมง ป่าไม้ ล่าสัตว์ หาของป่า บริการทาง การเกษตร Fishing, forestry, hunting, agricultural services		ผู้จัดการ นักวิชาการ และผู้ปฏิบัติงาน วิชาชีพ Professional, technician and manager	คนงาน เกษตร ป่าไม้ และประมง Labourers in agriculture, forestry and fishery	คนงานด้าน การขนส่ง และงานพื้นฐาน Labourers in logistics, transportation and basic work	เสมียน พนักงานขาย และให้บริการ Clerical, sales and service workers				
	ส่วนใหญ่เป็น เจ้าของที่ดิน Mainly owning land	ส่วนใหญ่ เช่าที่ดิน/ ทำฟรี Mainly renting land/ occupied for free										
จำนวนครัวเรือนที่เป็นหนี้ทั้งสิ้น	1,962	5,173	1,468	22,130	26,376	-	2,349	24,159	54,469	7,041	Total number of indebted household	
จำนวนหนี้สินเฉลี่ยต่อครัวเรือน ที่เป็นหนี้ (บาท)	209,007	279,558	35,000	507,511	739,039	-	49,195	454,363	546,398	392,744	Average amount of debt per indebted household (baht)	
จำแนกตามวัตถุประสงค์											By purpose of borrowing	
ใช้ซื้อ/เช่าซื้อบ้านและ/หรือที่ดิน	-	-	-	175,895	521,301	-	-	308,877	396,446	59,431	Purchase/hire purchase house and/or land	
ใช้ในการศึกษา	-	-	-	-	753	-	-	-	1,040	-	Education	
ใช้จ่ายอุปโภคบริโภคอื่น ๆ ในครัวเรือน	194,523	86,085	-	287,595	213,786	-	49,195	144,747	145,724	328,468	Household consumption	
ใช้ในการทำธุรกิจ	-	-	35,000	44,021	3,199	-	-	740	-	-	Business	
ใช้ในการทำเกษตร หนี้อื่น ๆ	14,484	193,472	-	-	-	-	-	-	3,187	4,844	Farming Others	
จำแนกตามแหล่งเงินทุน											By source of loan	
หนี้ในระบบ	209,007	279,558	35,000	507,296	738,734	-	27,059	453,056	545,853	392,744	Formal sector	
หนี้นอกระบบ	-	-	-	215	305	-	22,136	1,308	545	-	Informal sector	

สถิตยัติธรรม ความมั่นคง การเมือง และการปกครอง

Justice, Security, Political and Public Administration Statistics

ตาราง 9.1 สถิติคดีอาญาที่น่าสนใจ จำแนกตามประเภทความผิด พ.ศ. 2563 - 2566

Table 9.1 Statistics of Reported Interesting Crimes by Type of Crimes: 2020 - 2023

(ราย Case)

ประเภทความผิด	2563 (2020)		2564(2021)		2565 (2022)		2566 (2023)		Type of crimes
	รับแจ้ง Reported	จับกุม Arrested	รับแจ้ง Reported	จับกุม Arrested	รับแจ้ง Reported	จับกุม Arrested	รับแจ้ง Reported	จับกุม Arrested	
ฐานความผิดเกี่ยวกับชีวิต ร่างกาย และเพศ	252	227	260	241	210	202	305	272	Life, body and sex
ฐานความผิดเกี่ยวกับทรัพย์สิน	777	641	853	739	605	534	830	747	Assets
ฐานความผิดพิเศษ	110	101	76	61	70	64	139	82	Special offense
คดีความผิดที่รัฐเป็นผู้เสียหาย	8,241	9,175	7,728	8,512	5,941	6,097	4,401	4,373	Victimless crimes

หมายเหตุ: ข้อมูลเกี่ยวกับคดีความผิดที่รัฐเป็นผู้เสียหาย เป็นข้อมูลการจับกุม (ราย) และผู้ต้องหาที่ถูกจับกุม (คน)

ที่มา: ตำรวจภูธรจังหวัดพระนครศรีอยุธยา

Note: The data of offence against the state refers to the arrested (case) and accused (person).

Source: Phra Nakhon Si Ayutthaya Provincial Police

สถิติเศรษฐกิจ

Economic Statistics

บัญชีประชาชาติ

National Accounts

ตาราง 10.1 ผลิตภัณฑ์ภาค และจังหวัด ณ ราคาประจำปี พ.ศ. 2565

Table 10.1 Gross Regional Product and Gross Provincial Product at Current Market Prices: 2022

ภาค/จังหวัด	ผลิตภัณฑ์ภาค และจังหวัด (ล้านบาท) Gross Regional Product and Gross Provincial Product (Million Baht)	ประชากร (1,000 คน) Population (1,000 persons)	ผลิตภัณฑ์จังหวัด ต่อหัว (บาท) GPP per capita (Baht)	การเรียงลำดับผลิตภัณฑ์จังหวัดต่อหัว		Region/Province
				GPP per capita rankings		
				ภาค Region	ประเทศ Country	
ทั่วราชอาณาจักร	17,378,017	69,851	248,789			Whole Kingdom
กรุงเทพมหานครและปริมณฑล	8,096,340	17,399	465,327			Bangkok and Vicinities
กรุงเทพมหานคร	5,746,918	9,063	634,109	1	2	Bangkok
สมุทรปราการ	724,173	2,327	311,251	3	9	Samut Prakan
นนทบุรี	369,103	1,838	200,764	6	19	Nonthaburi
ปทุมธานี	448,596	1,841	243,639	5	14	Pathum Thani
นครปฐม	367,247	1,243	295,404	4	10	Nakhon Pathom
สมุทรสาคร	440,303	1,087	405,187	2	7	Samut Sakhon
ภาคกลาง	901,679	3,170	284,408			Central Region
พระนครศรีอยุธยา	418,104	916	456,286	1	5	Phra Nakhon Si Ayutthaya
อ่างทอง	31,947	245	130,469	6	34	Ang Thong
ลพบุรี	119,243	772	154,449	3	26	Lop Buri
สิงห์บุรี	27,932	184	151,441	4	27	Sing Buri
ชัยนาท	42,627	288	148,039	5	29	Chai Nat
สระบุรี	261,825	765	342,370	2	8	Saraburi
ภาคตะวันออก	3,281,703	6,364	515,683			Eastern Region
ชลบุรี	1,173,449	1,961	598,448	2	3	Chon Buri
ระยอง	1,083,867	1,080	1,003,497	1	1	Rayong
จันทบุรี	154,347	570	270,863	5	11	Chanthaburi

ตาราง 10.1 ผลิตภัณฑ์ภาค และจังหวัด ณ ราคาประจำปี พ.ศ. 2565 (ต่อ)

Table 10.1 Gross Regional Product and Gross Provincial Product at Current Market Prices: 2022 (Cont.)

ภาค/จังหวัด	ผลิตภัณฑ์ภาค และจังหวัด (ล้านบาท) Gross Regional Product and Gross Provincial Product (Million Baht)	ประชากร (1,000 คน) Population (1,000 persons)	ผลิตภัณฑ์จังหวัด ต่อหัว (บาท) GPP per capita (Baht)	การเรียงลำดับผลิตภัณฑ์จังหวัดต่อหัว		Region/Province
				GPP per capita rankings		
				ภาค Region	ประเทศ Country	
ตราด	52,599	278	189,386	6	21	Trat
ฉะเชิงเทรา	441,027	892	494,545	3	4	Chachoengsao
ปราจีนบุรี	291,747	655	445,123	4	6	Prachin Buri
นครนายก	32,511	264	123,366	7	37	Nakhon Nayok
สระแก้ว	52,157	665	78,482	8	71	Sa Kaeo
ภาคตะวันตก	635,921	3,659	173,815			Western Region
ราชบุรี	200,642	810	247,560	1	13	Ratchaburi
กาญจนบุรี	121,372	833	145,628	5	30	Kanchanaburi
สุพรรณบุรี	103,336	849	121,781	6	38	Suphan Buri
สมุทรสงคราม	29,201	177	165,279	3	23	Samut Songkhram
เพชรบุรี	78,527	503	156,261	4	25	Phetchaburi
ประจวบคีรีขันธ์	102,844	487	211,209	2	18	Prachuap Khiri Khan
ภาคเหนือ	1,315,813	11,220	117,276			Northern Region
เชียงใหม่	244,210	1,795	136,043	3	31	Chiang Mai
ลำพูน	90,388	389	232,559	1	16	Lamphun
ลำปาง	74,915	693	108,106	9	46	Lampang
อุตรดิตถ์	44,862	401	111,799	8	45	Uttaradit
แพร่	31,655	367	86,170	15	62	Phrae
น่าน	37,616	437	86,057	16	63	Nan

ตาราง 10.1 ผลิตภัณฑ์ภาค และจังหวัด ณ ราคาประจำปี พ.ศ. 2565 (ต่อ)

Table 10.1 Gross Regional Product and Gross Provincial Product at Current Market Prices: 2022 (Cont.)

ภาค/จังหวัด	ผลิตภัณฑ์ภาค และจังหวัด (ล้านบาท) Gross Regional Product and Gross Provincial Product (Million Baht)	ประชากร (1,000 คน) Population (1,000 persons)	ผลิตภัณฑ์จังหวัด ต่อหัว (บาท) GPP per capita (Baht)	การเรียงลำดับผลิตภัณฑ์จังหวัดต่อหัว		Region/Province
				GPP per capita rankings		
				ภาค Region	ประเทศ Country	
พะเยา	36,377	362	100,588	10	49	Phayao
เชียงราย	107,306	1,137	94,375	12	53	Chiang Rai
แม่ฮ่องสอน	15,670	242	64,665	17	76	Mae Hong Son
นครสวรรค์	118,867	904	131,523	4	33	Nakhon Sawan
อุทัยธานี	31,749	272	116,862	6	40	Uthai Thani
กำแพงเพชร	127,973	780	164,014	2	24	Kamphaeng Phet
ตาก	60,538	536	112,899	7	43	Tak
สุโขทัย	53,021	606	87,497	14	59	Sukhothai
พิษณุโลก	105,964	894	118,558	5	39	Phitsanulok
พิจิตร	50,453	503	100,241	11	50	Phichit
เพชรบูรณ์	84,249	901	93,465	13	54	Phetchabun
ภาคตะวันออกเฉียงเหนือ	1,755,393	18,295	95,948			Northeastern Region
นครราชสีมา	335,472	2,497	134,338	1	32	Nakhon Ratchasima
บุรีรัมย์	104,962	1,193	88,012	9	58	Buri Ram
สุรินทร์	88,659	1,041	85,152	11	64	Surin
ศรีสะเกษ	80,438	933	86,259	10	61	Si Sa Ket
อุบลราชธานี	141,089	1,730	81,555	14	68	Ubon Ratchathani
ยโสธร	32,468	448	72,523	18	73	Yasothon
ชัยภูมิ	73,528	921	79,864	16	70	Chaiyaphum

ตาราง 10.1 ผลิตภัณฑ์ภาค และจังหวัด ณ ราคาประจำปี พ.ศ. 2565 (ต่อ)

Table 10.1 Gross Regional Product and Gross Provincial Product at Current Market Prices: 2022 (Cont.)

ภาค/จังหวัด	ผลิตภัณฑ์ภาค และจังหวัด (ล้านบาท) Gross Regional Product and Gross Provincial Product (Million Baht)	ประชากร (1,000 คน) Population (1,000 persons)	ผลิตภัณฑ์จังหวัด ต่อหัว (บาท) GPP per capita (Baht)	การเรียงลำดับผลิตภัณฑ์จังหวัดต่อหัว		Region/Province
				GPP per capita rankings		
				ภาค Region	ประเทศ Country	
อำนาจเจริญ	22,928	281	81,556	13	67	Amnat Chareon
บึงกาฬ	31,755	357	89,033	7	56	Bueng Kan
หนองบัวลำภู	31,696	471	67,363	20	75	Nong Bua Lam Phu
ขอนแก่น	216,367	1,709	126,636	2	35	Khon Kaen
อุดรธานี	120,539	1,249	96,546	5	52	Udon Thani
เลย	61,176	536	114,156	3	42	Loei
หนองคาย	47,315	454	104,175	4	47	Nong Khai
มหาสารคาม	67,773	769	88,134	8	57	Maha Sarakham
ร้อยเอ็ด	83,818	1,044	80,249	15	69	Roi Et
กาฬสินธุ์	65,764	784	83,907	12	65	Kalasin
สกลนคร	70,457	910	77,408	17	72	Sakon Nakhon
นครพนม	50,217	544	92,347	6	55	Nakhon Phanom
มุกดาหาร	28,973	427	67,885	19	74	Mukdahan
ภาคใต้	1,391,168	9,743	142,781			Southern Region
นครศรีธรรมราช	191,317	1,524	125,560	7	36	Nakhon Si Thammarat
กระบี่	82,055	431	190,573	4	20	Krabi
พังงา	55,941	249	224,869	3	17	Phang-nga
ภูเก็ต	153,478	608	252,279	1	12	Phuket
สุราษฎร์ธานี	209,990	1,164	180,373	5	22	Surat Thani

ตาราง 10.1 ผลิตภัณฑ์ภาค และจังหวัด ณ ราคาประจำปี พ.ศ. 2565 (ต่อ)

Table 10.1 Gross Regional Product and Gross Provincial Product at Current Market Prices: 2022 (Cont.)

ภาค/จังหวัด	ผลิตภัณฑ์ภาค และจังหวัด (ล้านบาท) Gross Regional Product and Gross Provincial Product (Million Baht)	ประชากร (1,000 คน) Population (1,000 persons)	ผลิตภัณฑ์จังหวัด ต่อหัว (บาท) GPP per capita (Baht)	การเรียงลำดับผลิตภัณฑ์จังหวัดต่อหัว		Region/Province
				GPP per capita rankings		
				ภาค Region	ประเทศ Country	
ระนอง	29,866	288	103,800	10	48	Ranong
ชุมพร	119,364	501	238,147	2	15	Chumphon
สงขลา	254,368	1,689	150,634	6	28	Songkhla
สตูล	33,595	299	112,502	9	44	Satun
ตรัง	73,425	633	115,957	8	41	Trang
พัทลุง	42,847	492	87,154	12	60	Phatthalung
ปัตตานี	53,029	649	81,652	13	66	Pattani
ยะลา	47,059	481	97,883	11	51	Yala
นราธิวาส	44,835	736	60,876	14	77	Narathivat

หมายเหตุ: ข้อมูลเบื้องต้น

ที่มา: สำนักงานสภาพัฒนาการเศรษฐกิจและสังคมแห่งชาติ

สำนักนายกรัฐมนตรี

Note: Data is preliminary

Source: Office of the National Economic and Social Development Council,

Office of the Prime Minister

ตาราง 10.2 ผลิตภัณฑ์จังหวัด ณ ราคาประจำปี จำแนกตามสาขาการผลิต พ.ศ. 2561 - 2565

Table 10.2 Gross Provincial Product at Current Market Prices by Economic Activities: 2018 - 2022

(ล้านบาท Million baht)

สาขาการผลิต	2561 [†] (2018)	2562 [†] (2019)	2563 [†] (2020)	2564 [†] (2021)	2565 ^P (2022)	Economic activities
ภาคเกษตร	11,484	11,621	10,478	9,564	11,373	Agriculture
เกษตรกรรม การป่าไม้ และการประมง	11,484	11,621	10,478	9,564	11,373	Agriculture, forestry and fishing
ภาคนอกเกษตร	406,001	393,375	384,263	417,647	406,731	Non-Agriculture
อุตสาหกรรม	282,636	268,959	263,388	292,653	277,852	Industrial
การทำเหมืองแร่และเหมืองหิน	2,463	2,559	2,926	3,016	3,015	Mining and quarrying
การผลิตอุตสาหกรรม	266,216	249,979	244,879	274,027	256,328	Manufacturing
ไฟฟ้า ก๊าซ และระบบปรับอากาศ	12,993	15,250	14,633	14,703	17,540	Electricity, gas steam and air conditioning supply
การประปาและการจัดการของเสีย	962	1,171	950	907	969	Water supply; sewerage, waste management and remediation activities
บริการ	123,365	124,416	120,875	124,995	128,879	Services
การก่อสร้าง	5,195	4,712	5,852	4,767	6,637	Construction
การขายส่ง การขายปลีก การซ่อมแซมยานยนต์ และจักรยานยนต์	48,841	48,982	46,801	50,056	49,011	Wholesale and retail trade; repair of motor vehicles and motorcycles
การขนส่ง และสถานที่เก็บสินค้า	16,830	18,050	17,183	17,097	17,085	Transportation and storage
ที่พักแรมและบริการด้านอาหาร	3,365	3,705	3,520	3,890	4,014	Accommodation and food service activities
ข้อมูลข่าวสารและการสื่อสาร	1,748	1,852	1,693	1,711	1,643	Information and communication
การเงินและการประกันภัย	8,493	8,674	8,790	8,586	9,513	Financial and insurance activities
กิจกรรมเกี่ยวกับอสังหาริมทรัพย์	4,798	4,862	4,823	5,096	5,430	Real estate activities
กิจกรรมวิชาชีพ วิทยาศาสตร์ และกิจกรรมทางวิชาการ	9,285	8,763	9,171	9,739	10,425	Professional, scientific and technical activities
กิจกรรมการบริหารและบริการสนับสนุนอื่น ๆ	3,301	3,304	2,286	2,570	2,733	Administrative and support service activities
การบริหารราชการ การป้องกันประเทศฯ	7,237	7,387	7,589	7,643	7,555	Public administration and defence; compulsory social security
การศึกษา	7,582	7,842	6,818	6,977	7,228	Education
กิจกรรมด้านสุขภาพและงานสังคมสงเคราะห์	4,572	4,269	4,327	4,646	5,124	Human health and social work activities
ศิลปะ ความบันเทิง และนันทนาการ	331	393	472	544	557	Arts, entertainment and recreation
กิจกรรมการบริการด้านอื่น ๆ	1,788	1,621	1,550	1,673	1,924	Other service activities
ผลิตภัณฑ์จังหวัด	417,485	404,996	394,740	427,211	418,104	Gross Provincial Product (GPP)
ผลิตภัณฑ์จังหวัดต่อหัว (บาท)	460,226	445,066	432,614	467,116	456,286	GPP per capita (Baht)
ประชากร (1,000 คน)	907	910	912	915	916	Population (1,000 persons)

ที่มา: สำนักงานสภาพัฒนาการเศรษฐกิจและสังคมแห่งชาติ
สำนักนายกรัฐมนตรี

Source: Office of the National Economic and Social Development Council,
Office of the Prime Minister

ตาราง 10.3 ผลิตภัณฑ์จังหวัด แบบปริมาณลูกโซ่ (ปีอ้างอิง พ.ศ. 2545) จำแนกตามสาขาการผลิต พ.ศ. 2561 - 2565

Table 10.3 Gross Provincial Product Chain Volume Measures (Reference Year = 2002) by Economic Activities: 2018 - 2022

(ล้านบาท Million baht)

สาขาการผลิต	2561 ^r (2018)	2562 ^r (2019)	2563 ^r (2020)	2564 ^r (2021)	2565 ^D (2022)	Economic activities
ภาคเกษตร	5,218	5,109	4,602	4,512	5,096	Agriculture
เกษตรกรรม การป่าไม้ และการประมง	5,218	5,109	4,602	4,512	5,096	Agriculture, forestry and fishing
ภาคนอกเกษตร	311,432	301,601	295,007	318,111	301,442	Non-Agriculture
อุตสาหกรรม	226,812	216,203	211,923	233,091	213,835	Industrial
การทำเหมืองแร่และเหมืองหิน	1,503	1,489	1,634	1,613	1,549	Mining and quarrying
การผลิตอุตสาหกรรม	213,846	202,048	198,086	219,235	199,777	Manufacturing
ไฟฟ้า ก๊าซ และระบบปรับอากาศ	11,382	12,487	12,092	12,323	12,502	Electricity, gas steam and air conditioning supply
การประปาและการจัดการของเสีย	618	764	642	588	622	Water supply; sewerage, waste management and remediation activities
บริการ	84,017	84,292	82,072	84,643	86,195	Services
การก่อสร้าง	3,655	3,292	4,125	3,313	4,493	Construction
การขายส่ง การขายปลีก การซ่อมแซมยานยนต์ และจักรยานยนต์	27,139	26,927	25,855	28,226	28,434	Wholesale and retail trade; repair of motor vehicles and motorcycles
การขนส่ง และสถานที่เก็บสินค้า	9,766	10,705	10,237	9,730	9,642	Transportation and storage
ที่พักแรมและบริการด้านอาหาร	2,278	2,395	2,226	2,377	2,310	Accommodation and food service activities
ข้อมูลข่าวสารและการสื่อสาร	2,366	2,514	2,305	2,337	2,229	Information and communication
การเงินและการประกันภัย	5,313	5,455	5,745	5,629	5,626	Financial and insurance activities
กิจกรรมเกี่ยวกับอสังหาริมทรัพย์	4,952	4,989	4,903	5,167	5,477	Real estate activities
กิจกรรมวิชาชีพ วิทยาศาสตร์ และกิจกรรมทางวิชาการ	14,478	13,789	14,379	15,388	15,425	Professional, scientific and technical activities
กิจกรรมการบริหารและบริการสนับสนุนอื่น ๆ	2,296	2,284	1,583	1,724	1,757	Administrative and support service activities
การบริหารราชการ การป้องกันประเทศฯ	3,943	3,932	3,967	3,903	3,737	Public administration and defence; compulsory social security
การศึกษา	3,730	3,782	3,236	3,249	3,271	Education
กิจกรรมด้านสุขภาพและงานสังคมสงเคราะห์	3,146	2,889	2,887	3,039	3,259	Human health and social work activities
ศิลปะ ความบันเทิง และนันทนาการ	268	319	381	437	429	Arts, entertainment and recreation
กิจกรรมการบริการด้านอื่น ๆ	1,291	1,162	1,121	1,196	1,299	Other service activities
ผลิตภัณฑ์จังหวัด (ปริมาณลูกโซ่)	315,678	305,805	298,440	321,039	305,523	Gross Provincial Product (CVMs)

หมายเหตุ: ปริมาณลูกโซ่ไม่มีคุณสมบัติของการบวก คือ ผลรวมของมูลค่าส่วนย่อยไม่เท่ากับมูลค่าส่วนรวม
ที่เกิดจากการทำปริมาณลูกโซ่

ที่มา: สำนักงานสภาพัฒนาการเศรษฐกิจและสังคมแห่งชาติ สำนักงานนายกรัฐมนตรี

Note: Chain volume series are not additive. The sum of the components will thus not be equal to the shown totals.

Source: Office of the National Economic and Social Development Council, Office of the Prime Minister

สถิติเกษตรและประมง

Agriculture and Fishery Statistics

ตาราง 11.1 การใช้ที่ดิน พ.ศ. 2561 - 2565

Table 11.1 Land Utilization: 2018 - 2022

(ไร่ Rai)

ปี Year	เนื้อที่ทั้งหมด Total land	เนื้อที่ประโยชน์ทางการเกษตร Agricultural landuse						เนื้อที่ นอการเกษตร Unclassified land	เนื้อที่ป่าไม้ Forest land
		รวมยอด Total	นาข้าว Paddy land	พืชไร่ Upland field crop	สวนไม้ผลและ ไม้ยืนต้น Fruit trees and perennial trees	สวนผัก ไม้ดอก/ไม้ประดับ Vegetable, cut flowers and ornamental plant	เนื้อที่ประโยชน์ ทางการเกษตร อื่น ๆ Others		
2561 (2018)	1,597,900	1,169,145	1,065,197	-	8,387	9,713	85,848	428,755	-
2562 (2019)	1,597,900	1,195,174	1,063,958	341	8,885	8,771	113,219	402,697	29
2563 (2020)	1,597,900	1,195,022	1,063,919	340	8,877	8,763	113,123	402,849	29
2564 (2021)	1,597,900	1,194,357	1,063,387	339	8,868	8,754	113,009	403,514	29
2565 (2022)	1,597,900	1,066,891	873,273	270	30,613	6,742	155,993	530,984	25

ที่มา: สำนักงานเศรษฐกิจการเกษตร กระทรวงเกษตรและสหกรณ์

Source: Office of Agricultural Economics, Ministry of Agriculture and Cooperatives

ตาราง 11.2 ลักษณะการถือครองที่ดินทางการเกษตร พ.ศ. 2561 - 2565

Table 11.2 Type of Agricultural Landholding: 2018 - 2022

(ไร่ Rai)

ปี Year	เนื้อที่ทั้งหมด Total agricultural land	เนื้อที่ของตนเอง Owned	เนื้อที่ของผู้อื่น Others' land		
			รวม Total	เช่าผู้อื่น Rent	รับจำนอง/รับขายฝาก/ได้ทำฟรี Mortgaged/redemption/free use
2561 (2018)	1,178,475	322,315	856,160	847,652	8,508
2562 (2019)	1,178,616	322,326	856,290	847,697	8,593
2563 (2020)	1,169,008	319,608	849,401	840,874	8,527
2564 (2021)	1,194,357	326,445	867,912	859,196	8,716
2565 (2022)	1,066,891	291,530	775,361	767,577	7,784

ที่มา: สำนักงานเศรษฐกิจการเกษตร กระทรวงเกษตรและสหกรณ์

Source: Office of Agricultural Economics, Ministry of Agriculture and Cooperatives

ตาราง 11.3 เนื้อที่ปลูกข้าวนาปี เนื้อที่เก็บเกี่ยว ผลผลิต และผลผลิตเฉลี่ยต่อไร่ จำแนกตามประเภทข้าว และอำเภอ ปีเพาะปลูก 2566-2567

Table 11.3 Planted Area of Major Rice Harvested Area, Production and Yield per Rai by Type of Rice and District: Crop Year 2023-2024

อำเภอ	เนื้อที่เพาะปลูกข้าว (ไร่)		เนื้อที่เก็บเกี่ยว (ไร่)		ผลผลิต (ตัน)		ผลผลิตเฉลี่ยต่อไร่ (กก.)				District
	Planted area (Rai)		Harvested area (Rai)		Production (Ton)		Yield per rai (Kgs.)				
	ข้าวเจ้า	ข้าวเหนียว	ข้าวเจ้า	ข้าวเหนียว	ข้าวเจ้า	ข้าวเหนียว	เนื้อที่เพาะปลูกข้าว		เนื้อที่เก็บเกี่ยว		
	Non-glutinous rice	Glutinous rice	Non-glutinous rice	Glutinous rice	Non-glutinous rice	Glutinous rice	Non-glutinous rice	Glutinous rice	Non-glutinous rice	Glutinous rice	
รวมยอด	824,002.27	-	823,260.02	-	719,008.49	-	872.58	-	873.37	-	Total
อำเภอพระนครศรีอยุธยา	22,944.75	-	22,944.75	-	18,440.33	-	803.68	-	803.68	-	Phra Nakhon Si Ayutthaya District
อำเภอท่าเรือ	53,935.00	-	53,935.00	-	44,573.21	-	826.42	-	826.42	-	Tha Ruea District
อำเภอนครหลวง	43,084.00	-	43,084.00	-	34,445.90	-	799.51	-	799.51	-	Nakhon Luang District
อำเภอบางไทร	80,078.00	-	79,953.00	-	64,239.70	-	802.21	-	803.47	-	Bang Sai District
อำเภอบางบาล	42,243.00	-	42,243.00	-	44,339.25	-	1,049.62	-	1,049.62	-	Bang Ban District
อำเภอบางปะอิน	44,786.32	-	44,598.32	-	40,020.77	-	893.59	-	897.36	-	Bang Pa-in District
อำเภอบางปะหัน	32,770.25	-	32,761.00	-	24,360.25	-	743.36	-	743.57	-	Bang Pahan District
อำเภอผักไห่	68,711.70	-	68,491.70	-	59,949.80	-	872.48	-	875.29	-	Phak Hai District
อำเภอภาชี	40,821.00	-	40,821.00	-	29,129.50	-	713.59	-	713.59	-	Phachi District
อำเภอลาดบัวหลวง	79,366.00	-	79,366.00	-	72,337.50	-	911.44	-	911.44	-	Lat Bua Luang District
อำเภอวังน้อย	51,960.25	-	51,960.25	-	38,505.57	-	741.06	-	741.06	-	Wang Noi District
อำเภอเสนา	99,851.00	-	99,651.00	-	94,548.35	-	946.89	-	948.79	-	Sena District
อำเภอบางซ้าย	59,400.00	-	59,400.00	-	75,435.92	-	1,269.96	-	1,269.96	-	Bang Sai District
อำเภออุทัย	48,460.25	-	48,460.25	-	38,768.20	-	800.00	-	800.00	-	Uthai District
อำเภอมหาราช	36,668.75	-	36,668.75	-	25,615.24	-	698.56	-	698.56	-	Maha Rat District
อำเภอบ้านแพรก	18,922.00	-	18,922.00	-	14,299.00	-	755.68	-	755.68	-	Ban Phraek District

ที่มา: สำนักงานเกษตรจังหวัดพระนครศรีอยุธยา

Source: Phra Nakhon Si Ayutthaya Provincial Agricultural Extension Office

ตาราง 11.4 เนื้อที่ปลูกข้าวนาปรัง เนื้อที่เก็บเกี่ยว ผลผลิต และผลผลิตเฉลี่ยต่อไร่ จำแนกตามประเภทข้าว และอำเภอ ปีเพาะปลูก 2566-2567

Table 11.4 Planted Area of Second Rice, Harvested Area, Production and Yield per Rai by Type of Rice and District: Crop Year 2023-2024

อำเภอ	เนื้อที่เพาะปลูกข้าว (ไร่)		เนื้อที่เก็บเกี่ยว (ไร่)		ผลผลิต (ตัน)		ผลผลิตเฉลี่ยต่อไร่ (กก.)				District
	Planted area (Rai)		Harvested area (Rai)		Production (Ton)		Yield per rai (Kgs.)		Yield per rai (Kgs.)		
	ข้าวเจ้า	ข้าวเหนียว	ข้าวเจ้า	ข้าวเหนียว	ข้าวเจ้า	ข้าวเหนียว	เนื้อที่เพาะปลูกข้าว		เนื้อที่เก็บเกี่ยว		
	Non-glutinous rice	Glutinous rice	Non-glutinous rice	Glutinous rice	Non-glutinous rice	Glutinous rice	Non-glutinous rice	Glutinous rice	Non-glutinous rice	Glutinous rice	
รวมยอด	666,468.25	-	609,475.25	-	513,726.08	-	770.82	-	842.90	-	Total
อำเภอพระนครศรีอยุธยา	19,884.75	-	19,608.75	-	18,644.60	-	937.63	-	950.83	-	Phra Nakhon Si Ayutthaya District
อำเภอท่าเรือ	25,725.00	-	21,725.00	-	17,816.50	-	692.58	-	820.09	-	Tha Ruea District
อำเภอนครหลวง	8,590.00	-	6,994.00	-	5,594.50	-	651.28	-	799.90	-	Nakhon Luang District
อำเภอบางไทร	79,739.00	-	70,958.00	-	64,119.46	-	804.12	-	903.63	-	Bang Sai District
อำเภอบางบาล	42,243.00	-	41,458.00	-	37,379.70	-	884.87	-	901.63	-	Bang Ban District
อำเภอบางปะอิน	35,197.80	-	32,854.05	-	25,672.51	-	729.38	-	781.41	-	Bang Pa-in District
อำเภอบางปะหัน	22,796.75	-	19,134.50	-	15,724.84	-	689.78	-	821.81	-	Bang Pahan District
อำเภอผักไห่	67,955.20	-	66,849.95	-	57,177.83	-	841.40	-	855.32	-	Phak Hai District
อำเภอภาชี	25,133.00	-	15,805.00	-	11,063.50	-	440.20	-	700.00	-	Phachi District
อำเภอลาดบัวหลวง	79,503.50	-	78,697.00	-	71,151.05	-	894.94	-	904.11	-	Lat Bua Luang District
อำเภอวังน้อย	25,745.00	-	25,229.00	-	19,769.30	-	767.89	-	783.59	-	Wang Noi District
อำเภอเสนา	100,733.25	-	99,689.00	-	78,102.45	-	775.34	-	783.46	-	Sena District
อำเภอบางซ้าย	60,414.00	-	58,992.00	-	53,766.83	-	889.97	-	911.43	-	Bang Sai District
อำเภออุทัย	37,405.00	-	23,802.00	-	19,041.60	-	509.07	-	800.00	-	Uthai District
อำเภอมหาราช	21,225.00	-	17,819.00	-	10,813.41	-	509.47	-	606.85	-	Maha Rat District
อำเภอบ้านแพรก	14,178.00	-	9,860.00	-	7,888.00	-	556.35	-	800.00	-	Ban Phraek District

ที่มา: สำนักงานเกษตรจังหวัดพระนครศรีอยุธยา

Source: Phra Nakhon Si Ayutthaya Provincial Agricultural Extension Office

ตาราง 11.5 เนื้อที่เพาะปลูกพืชไร่ เนื้อที่เก็บเกี่ยว ผลผลิต และผลผลิตเฉลี่ยต่อไร่ จำแนกตามชนิดของพืชไร่ ปีเพาะปลูก 2566

Table 11.5 Planted Area of Field Crops, Harvested Area, Production and Yield per Rai by Type of Field Crops: Crop Year 2023

ชนิดของพืชไร่	เนื้อที่เพาะปลูก (ไร่) Planted area (Rai)	เนื้อที่เก็บเกี่ยว (ไร่) Harvested area (Rai)	ผลผลิต (ตัน) Production (Ton)	ผลผลิตเฉลี่ยต่อไร่ (กก.) Yield per rai (Kgs.)		Type of field crops
				เนื้อที่เพาะปลูก	เนื้อที่เก็บเกี่ยว	
				Planted area	Harvested area	
ข้าวโพดเลี้ยงสัตว์	57.75	57.75	60,200.00	1,042.42	1,042.42	Maize
มันสำปะหลังโรงงาน	44.00	-	-	-	-	Cassava
หญ้าเลี้ยงสัตว์	206.25	147.00	145,200.00	704.00	987.76	Forage grass
เผือก	439.25	435.50	1,138,000.00	2,590.78	2,613.09	Taro
มันเทศ	108.30	98.25	260,600.00	2,406.28	2,652.42	Sweet potato

ที่มา: สำนักงานเกษตรจังหวัดพระนครศรีอยุธยา

Source: Phra Nakhon Si Ayutthaya Provincial Agricultural Extension Office

ตาราง 11.6 เนื้อที่เพาะปลูกพืชผัก เนื้อที่เก็บเกี่ยว ผลผลิต และผลผลิตเฉลี่ยต่อไร่ จำแนกตามชนิดพืชผัก ปีเพาะปลูก 2566

Table 11.6 Planted Area of Vegetable Crops, Harvested Area, Production and Yield per Rai by Type of Vegetable Crops: Crop Year 2023

ชนิดของพืชผัก	เนื้อที่เพาะปลูก (ไร่) Planted area (Rai)	เนื้อที่เก็บเกี่ยว (ไร่) Harvested area (Rai)	ผลผลิต (ตัน) Production (Ton)	ผลผลิตเฉลี่ยต่อไร่ (กก.) Yield per rai (Kgs.)		Type of vegetable crops
				เนื้อที่เพาะปลูก Planted area	เนื้อที่เก็บเกี่ยว Harvested area	
กะเพรา	354.53	496.37	877.07	2,473.91	1,766.98	Holy basil
ข้าวโพดฝักอ่อน	23.75	21.75	30.71	1,292.63	1,411.49	Baby corn
คะน้า	440.75	380.00	401.85	911.74	1,057.50	Chinese kale
แตงกวา	113.00	82.50	85.55	757.08	1,036.97	Cucumber
ผักกวางตุ้ง	362.25	277.25	456.00	1,258.80	1,644.72	Pakchoi
ผักบุ้งจีน	3,237.00	2,196.25	2,563.27	791.87	1,167.11	Chinese convolvulus
มะเขือเปราะ	247.00	304.06	187.83	760.45	617.75	Brinjal
มะระจีน	295.75	555.50	506.50	1,712.60	911.79	Chinese bitter melon
เมล่อนญี่ปุ่น	346.80	236.55	443.45	1,278.69	1,874.66	Japanese melon
เห็ดฟาง	53.48	71.56	83.25	1,556.66	1,163.36	Straw mushroom (volvariella)
เห็ดอื่น ๆ	2.50	6.00	2.80	1,120.00	466.67	Other mushroom
โหระพา	282.94	452.32	247.53	874.83	547.23	Basil
แคนตาลูป	429.00	368.00	787.50	1,835.66	2,139.95	Cantaloupe

หมายเหตุ: กรณีพื้นที่เก็บเกี่ยวมากกว่าพื้นที่เพาะปลูก เนื่องจากมีการเพาะปลูกซ้ำพื้นที่เดิมมากกว่า 1 ครั้งขึ้นไป ภายใน 1 ปี
กรณีพื้นที่เก็บเกี่ยวน้อยกว่าพื้นที่เพาะปลูก เนื่องจากมีการเก็บเกี่ยวผลผลิตในปีถัดไป
ข้อมูลในส่วนนี้จึงจัดอยู่ในข้อมูลปีถัดไป

Note: In the case where the harvested area is more than the cultivated area This is because the same area has been replanted more than 1 time within 1 year.

In the case where the harvested area is less than the cultivated area Because there will be a harvest for the next year.

The information in this section is therefore classified as next year's information.

ที่มา: สำนักงานเกษตรจังหวัดพระนครศรีอยุธยา

Source: Phra Nakhon Si Ayutthaya Provincial Agricultural Extension Office

ตาราง 11.7 เนื้อที่เพาะปลูกไม้ผลและไม้ยืนต้น เนื้อที่เก็บเกี่ยว ผลผลิต และผลผลิตเฉลี่ยต่อไร่ จำแนกตามชนิดของไม้ผลและไม้ยืนต้น ปีเพาะปลูก 2566

Table 11.7 Planted Area of Fruit Trees and Tree Crops, Harvested Area, Production and Yield per Rai by Type of Fruit Trees and Tree Crops: Crop Year 2023

ชนิดของไม้ผลและไม้ยืนต้น	เนื้อที่เพาะปลูก (ไร่) Planted area (Rai)	เนื้อที่เก็บเกี่ยว (ไร่) Harvested area (Rai)	ผลผลิต (ตัน) Production (Ton)	ผลผลิตเฉลี่ยต่อไร่ (กก.) Yield per rai (Kgs.)		Type of fruit trees and tree crops
				เนื้อที่เพาะปลูก Planted area	เนื้อที่เก็บเกี่ยว Harvested area	
				กระท้อน	29.00	
กล้วยไข่	272.50	102.75	224,310.00	823.16	2,183.07	Dainty banana
กล้วยน้ำว้า	3,519.76	1,085.38	1,413,815.50	401.68	1,302.60	Banana (kluai numwa)
กล้วยหอม	2,696.16	623.90	1,053,804.00	390.85	1,689.06	Sweet banana
กล้วยเล็บมือนาง	2.75	1.25	7,300.00	2,654.55	5,840.00	Lebmuernang Banana
แก้วมังกร	15.00	7.25	18,813.00	1,254.20	2,594.90	Dragon fruit
ขนุนหนัง	1.00	-	-	-	-	Jack fruit
เงาะ	240.33	44.00	66,646.00	277.31	1,514.68	Rambutan
ชมพู่	0.75	-	-	-	-	Java apple
ทับทิม	12.00	5.50	16,460.00	1,371.67	2,992.73	Pomegranate
ทุเรียน	4.00	-	-	-	-	Durian
น้อยหน่า	74.50	-	-	-	-	Sugar apple
ฝรั่ง	67.70	11.88	10,020.00	148.01	843.43	Guava
พลับ	336.06	175.81	344,037.00	1,023.74	1,956.87	Persimmon
พุทรา	22.00	8.00	7,520.00	341.82	940.00	Jujube
มะกรูด	59.50	12.50	17,015.00	285.97	1,361.20	Leech lime
มะกอกน้ำ	12.50	7.75	2,800.00	224.00	361.29	Elaeocarpus hygrophilus Kurz
มะขวิด	2.00	-	-	-	-	Wood apple
มะขามป้อม	2.50	1.00	120.00	48.00	120.00	Emblic myrablan, Malacca tree
มะขาม	60.50	11.25	13,300.00	219.83	1,182.22	Tamarind
มะขามเทศ	49.50	5.25	5,150.00	104.04	980.95	Camachile tree
มะดัน	11.50	1.00	1,000.00	-	-	Garcinia
มะเดื่อ	0.25	-	-	-	-	Ficus carica

ตาราง 11.7 เนื้อที่เพาะปลูกไม้ผลและไม้ยืนต้น เนื้อที่เก็บเกี่ยว ผลผลิต และผลผลิตเฉลี่ยต่อไร่ จำแนกตามชนิดของไม้ผลและไม้ยืนต้น ปีเพาะปลูก 2566 (ต่อ)

Table 11.7 Planted Area of Fruit Trees and Tree Crops, Harvested Area, Production and Yield per Rai by Type of Fruit Trees and Tree Crops: Crop Year 2023 (Cont.)

ชนิดของไม้ผลและไม้ยืนต้น	เนื้อที่เพาะปลูก (ไร่) Planted area (Rai)	เนื้อที่เก็บเกี่ยว (ไร่) Harvested area (Rai)	ผลผลิต (ตัน) Production (Ton)	ผลผลิตเฉลี่ยต่อไร่ (กก.) Yield per rai (Kgs.)		Type of fruit trees and tree crops
				เนื้อที่เพาะปลูก	เนื้อที่เก็บเกี่ยว	
				Planted area	Harvested area	
มะนาว	1,176.38	395.32	521,120.00	442.99	1,318.22	Lime
มะปรางหวาน	10.75	1.25	240.00	22.33	192.00	Marian plum, Plum mango
มะม่วง	3,536.71	881.70	704,596.00	199.22	799.13	Mango
มะยงชิด	39.50	30.50	5,650.00	143.04	185.25	Marian fruit
มะละกอ	113.70	43.50	125,747.00	1,105.95	2,890.74	Papaya
มังคุด	4.05	-	-	-	-	Mangosteen
ละมุด	144.75	109.50	218,055.00	1,506.42	1,991.37	Sapodilla
ลำไย	13.50	0.50	200.00	14.81	400.00	Longan
ลิ้นจี่	2.50	-	-	-	-	Lychee
ส้มเขียวหวาน	69.00	-	-	-	-	Tangerine
ส้มโอ	142.99	30.75	51,883.00	362.84	1,687.25	Pomelo
สละ	7	-	-	-	-	Snake fruit
เสาวรส	0.25	-	-	-	-	Passion fruit
องุ่น	1	-	-	-	-	Grape
อโวคาโด	2.25	-	-	-	-	Avocado
ไม้ผลอื่นๆ	122.13	10.00	150.00	1.23	15.00	Other fruit tree
กระถินเทพา	0.75	-	-	-	-	Brown salwood
โกโก้	13.00	1.00	200.00	15.38	200.00	Cocoa
ขี้เหล็ก	5.00	0.75	105.00	21.00	140.00	Cassin, Thai Copper Pod
ต้นยางนา	99.15	-	-	-	-	Yang-na
ต้นสนประดิพัทธ์	1.50	-	-	-	-	Son pradipat (Bangkok), Iron Wood Horsetail
ตะกู่	18.00	-	-	-	-	Bur-flower tree
ตาลโตนด	3.00	1.00	700.00	233.33	700.00	Palmyra

ตาราง 11.7 เนื้อที่เพาะปลูกไม้ผลและไม้ยืนต้น เนื้อที่เก็บเกี่ยว ผลผลิต และผลผลิตเฉลี่ยต่อไร่ จำแนกตามชนิดของไม้ผลและไม้ยืนต้น ปีเพาะปลูก 2566 (ต่อ)

Table 11.7 Planted Area of Fruit Trees and Tree Crops, Harvested Area, Production and Yield per Rai by Type of Fruit Trees and Tree Crops: Crop Year 2023 (Cont.)

ชนิดของไม้ผลและไม้ยืนต้น	เนื้อที่เพาะปลูก (ไร่) Planted area (Rai)	เนื้อที่เก็บเกี่ยว (ไร่) Harvested area (Rai)	ผลผลิต (ตัน) Production (Ton)	ผลผลิตเฉลี่ยต่อไร่ (กก.) Yield per rai (Kgs.)		Type of fruit trees and tree crops
				เนื้อที่เพาะปลูก	เนื้อที่เก็บเกี่ยว	
				Planted area	Harvested area	
ปาล์มน้ำมัน	725	472	1,283,064.00	1,769.74	2,718.36	Oil palm
ไผ่	409.00	103.00	55,880.00	136.63	542.52	Bamboo
มะพร้าว	2,751.26	538.25	581,462.00	211.34	1,080.28	Coconut
มะม่วงหิมพานต์	5.00	-	-	-	-	Cashew nut
ไม้สัก	165.40	-	-	-	-	Teak
ยางพารา	5.50	-	-	-	-	Para rubber
ยูคาลิปตัส	804.25	28.50	41,000.00	50.98	1,438.60	Eucalyptus
สะเดา	141.75	17.50	1,840.00	12.98	105.14	Margosa (Neem tree)
สะตอ	0.50	-	-	-	-	Stink bean (Parkin)
สาเก	1.00	-	-	-	-	Bread fruit
หม่อน	2.75	-	-	-	-	Indian mulberry
หมาก	13.00	0.25	300.00	23.08	1,200.00	Betel palm
อินทผาลัม	282.25	64.75	38,860.00	137.68	600.15	Date Palm
ไม้ยืนต้นอื่นๆ	835.60	6.50	900.00	1.08	138.46	Other perennial tree
พยูง	258.25	-	-	-	-	Siamese rosewood
ผักหวานป่า	5.50	2.75	7,370.00	1,340.00	2,680.00	Pak-wan tree
ประดู่	33.50	-	-	-	-	Burma padauk
มะค่า	6.75	-	-	-	-	kluai kee chang
มะฮอกกานี	5.25	-	-	-	-	Silver Bluggoe
ตะเคียน	4.00	-	-	-	-	Iron Wood

ที่มา: สำนักงานเกษตรจังหวัดพระนครศรีอยุธยา

Source: Phra Nakhon Si Ayutthaya Provincial Agricultural Extension Office

ตาราง 11.8 เกษตรกรผู้เลี้ยงสัตว์และปศุสัตว์ จำแนกตามอำเภอ พ.ศ. 2566

Table 11.8 Livestock Farmer and Livestock by District: 2023

(ตัว Heads)

อำเภอ	เกษตรกรรวม (ราย) Total farmer (Cases)	รวม Total	โค Cattle	กระบือ Buffalo	สุกร Swine	แพะ Goat	ห่าน Geese	ไก่ Chicken	เป็ด Duck	นกกระทา Quail	District
รวมยอด	14,467	8,451,545	10,624	1,825	27,418	8,271	12,486	5,942,233	482,526	1,966,162	Total
อำเภอพระนครศรีอยุธยา	866	42,003	2,162	322	-	2,277	67	33,478	3,147	550	Phra Nakhon Si Ayutthaya District
อำเภอท่าเรือ	1,493	411,442	484	267	-	182	135	402,195	8,179	-	Tha Ruea District
อำเภอนครหลวง	679	36,580	201	174	-	64	66	29,707	6,368	-	Nakhon Luang District
อำเภอบางไทร	658	122,753	339	20	1	307	960	44,733	38,653	37,740	Bang Sai District
อำเภอบางบาล	883	53,917	373	23	-	243	93	34,365	18,820	-	Bang Ban District
อำเภอบางปะอิน	1,705	1,966,767	424	355	40	1,390	220	1,924,610	39,506	222	Bang Pa-in District
อำเภอบางปะหัน	1,394	111,907	1,256	258	5	359	265	84,484	25,280	-	Bang Pahan District
อำเภอผักไห่	1,114	2,513,707	378	14	46	188	92	640,407	104,032	1,768,550	Phak Hai District
อำเภอภาชี	662	386,115	556	84	17,375	95	45	355,965	11,995	-	Phachi District
อำเภอลาดบัวหลวง	853	179,521	1,550	49	6	1,631	111	41,243	127,931	7,000	Lat Bua Luang District
อำเภอวังน้อย	411	2,044,667	364	39	8,702	561	72	2,033,489	1,440	-	Wang Noi District
อำเภอเสนา	756	56,978	280	52	-	355	8,685	29,653	17,953	-	Sena District
อำเภอบางซ้าย	508	202,111	53	38	194	356	1,396	107,342	9,732	83,000	Bang Sai District
อำเภออุทัย	915	95,194	622	113	31	168	82	81,611	12,567	-	Uthai District
อำเภอมหาราช	1,135	143,380	1,006	14	992	46	105	60,560	11,657	69,000	Maha Rat District
อำเภอบ้านแพรก	435	84,503	576	3	26	49	92	38,391	45,266	100	Ban Phraek District

ที่มา: สำนักงานปศุสัตว์จังหวัดพระนครศรีอยุธยา

Source: Phra Nakhon Si Ayutthaya Provincial Livestock Office

ตาราง 11.9 ฟาร์มที่เพาะเลี้ยงสัตว์น้ำจืด จำแนกตามประเภทการเลี้ยง ผลผลิตการเลี้ยงสัตว์น้ำจืด และอำเภอ พ.ศ. 2566

Table 11.9 Freshwater Culture Farm by Type of Culture, Production of Freshwater Aquaculture and District: 2023

อำเภอ	ฟาร์ม Farm	ประเภทการเลี้ยง (ไร่) Type of culture (Rai)					ผลผลิตการเลี้ยงสัตว์น้ำจืด (กก.) Production of freshwater aquaculture (Kgs.)	District
		รวมเนื้อที่ Total area	บ่อ/ Pond	นา Paddy cum fish	ร่องสวน Ditch	กระชัง Cage		
รวมยอด	4,787	20,624.82	20,426.98	4.50	153.86	39.48	9,145,230.63	Total
อำเภอพระนครศรีอยุธยา	133	401.36	399.74	-	1.00	0.62	134,581.91	Phra Nakhon Si Ayutthaya District
อำเภอท่าเรือ	84	200.57	189.36	-	10.50	0.72	78,310.70	Tha Ruea District
อำเภอนครหลวง	213	234.31	234.11	-	0.01	0.19	92,073.84	Nakhon Luang District
อำเภอบางไทร	743	2,269.65	2,253.94	-	11.75	3.96	1,020,092.40	Bang Sai District
อำเภอบางบาล	116	243.39	219.83	-	-	23.56	106,138.35	Bang Ban District
อำเภอบางปะอิน	327	2,057.00	2,045.35	4.50	5.50	1.65	1,044,976.53	Bang Pa-in District
อำเภอบางปะหัน	262	756.36	748.97	-	5.25	2.14	304,095.02	Bang Pahan District
อำเภอผักไห่	520	3,597.42	3,545.14	-	52.25	0.03	1,602,400.37	Phak Hai District
อำเภอภาชี	111	193.84	193.35	-	0.25	0.24	83,888.14	Phachi District
อำเภอลาดบัวหลวง	753	3,151.59	3,124.71	-	26.19	0.69	1,397,136.35	Lat Bua Luang District
อำเภовังน้อย	290	2,551.53	2,544.35	-	7.10	0.08	1,021,065.80	Wang Noi District
อำเภอเสนา	486	1,710.61	1,697.41	-	12.06	1.14	734,861.38	Sena District
อำเภอบางซ้าย	296	1,607.09	1,606.99	-	-	0.10	740,873.69	Bang Sai District
อำเภออุทัย	187	929.60	905.94	-	19.50	4.17	430,907.04	Uthai District
อำเภอมหาราช	162	392.44	390.26	-	2.00	0.17	192,681.51	Maha Rat District
อำเภอบ้านแพรก	104	328.04	327.54	-	0.50	-	161,147.62	Ban Phraek District

1/รวมถึงการเลี้ยงปลาในบ่อซีเมนต์, บ่อพลาสติก, ขวดแก้ว

ที่มา: สำนักงานประมงจังหวัดพระนครศรีอยุธยา

Source: Phra Nakhon Si Ayutthaya Provincial Fishery Office

ตาราง 11.10 สัตว์น้ำจืดที่จับได้ จำแนกตามชนิดสัตว์น้ำจืด และอำเภอ พ.ศ. 2566

Table 11.10 Catch of Freshwater by Species and District: 2023

(ตัน Ton)

อำเภอ	รวม Total	ปลาช่อน Striped snakes- head fish	ปลาดุก Walking catfish	ปลาหมอ Common climbing perch	ปลาตะเพียน Common silver barb	ปลานิล Nile tilapia	ปลาไน Common carp	ปลาไหล Swamp eel	ปลาสลิด Snake skin gourami	กุ้งก้ามกาม Giant Fresh water prawn	อื่น ๆ Others	District
รวมยอด	1,239,605	90,092	167,492	20,662	181,052	258,568	50,901	14,183	13,417	128,005	315,234	Total
อำเภอพระนครศรีอยุธยา	38,105	1,670	5,349	877	12,554	6,590	584	529	291	5,880	3,781	Phra Nakhon Si Ayutthaya District
อำเภอท่าเรือ	4,129	413	401	54	661	1,041	180	89	162	719	412	Tha Ruea District
อำเภอนครหลวง	39,870	1,272	10,286	449	9,663	7,803	353	353	166	921	8,603	Nakhon Luang District
อำเภอบางไทร	151,179	6,974	22,976	4,582	23,251	56,712	6,038	1,941	1,781	16,356	10,569	Bang Sai District
อำเภอบางบาล	35,881	9,666	4,855	285	2,594	4,253	247	194	178	12,081	1,528	Bang Ban District
อำเภอบางปะอิน	85,208	5,980	18,077	260	11,577	21,879	3,561	970	890	14,881	7,132	Bang Pa-in District
อำเภอบางปะหัน	40,052	6,120	5,681	707	7,717	8,186	1,187	679	712	6,756	2,306	Bang Pahan District
อำเภอผักไห่	237,913	11,695	22,181	1,253	27,056	34,456	2,968	1,941	1,781	12,973	121,611	Phak Hai District
อำเภอภาชี	43,669	3,437	3,966	1,145	4,285	7,868	989	582	890	11,308	9,198	Phachi District
อำเภอลาดบัวหลวง	116,401	7,263	17,691	229	13,027	21,098	3,419	970	890	7,926	43,887	Lat Bua Luang District
อำเภอวังน้อย	73,096	6,185	13,668	254	12,844	18,169	3,363	974	597	7,290	9,753	Wang Noi District
อำเภอเสนา	123,268	10,213	7,500	1,094	15,631	17,231	2,968	1,650	1,161	13,998	51,822	Sena District
อำเภอบางซ้าย	110,218	5,652	15,164	2,303	15,222	21,094	21,583	1,324	1,335	5,404	21,138	Bang Sai District
อำเภออุทัย	58,124	6,515	7,677	707	8,882	11,922	989	582	890	6,876	13,083	Uthai District
อำเภอมหาราช	47,687	4,664	6,891	1,250	8,248	12,192	1,484	970	1,157	2,567	8,265	Maha Rat District
อำเภอบ้านแพรก	34,808	2,374	5,130	5,213	7,840	8,074	989	435	534	2,071	2,149	Ban Phraek District

ที่มา: สำนักงานประมงจังหวัดพระนครศรีอยุธยา

Source: Phra Nakhon Si Ayutthaya Provincial Fishery Office

สถิติอุตสาหกรรม

Industrial Statistics

ตาราง 12.1 สถานประกอบการ และคนทำงาน จำแนกตามขนาดของสถานประกอบการ และกิจกรรมทางเศรษฐกิจ พ.ศ. 2565

Table 12.1 Establishment and Person Engaged by Size of Establishment and Economic Activity: 2022

ขนาดของสถานประกอบการ/ กิจกรรมทางเศรษฐกิจ	สถานประกอบการ Establishment	คนทำงาน Person engaged		Size of establishment/ Economic activity
		จำนวน Number	ร้อยละ Percentage	
รวมยอด	44,393	440,778	100.0	Total
ขนาดของสถานประกอบการ (จำนวนคนทำงาน)				Size of establishment (Number of person engaged)
1 - 5 คน	36,964	71,612	16.2	1 - 5 persons
6 - 10 คน	3,680	29,057	6.6	6 - 10 persons
11 - 15 คน	1,395	17,989	4.1	11 - 15 persons
16 - 20 คน	547	10,050	2.3	16 - 20 persons
21 - 25 คน	247	5,704	1.3	21 - 25 persons
26 - 30 คน	200	5,777	1.3	26 - 30 persons
31 - 50 คน	366	15,027	3.4	31 - 50 persons
51 - 100 คน	348	25,730	5.8	51 - 100 persons
101 - 200 คน	336	48,441	11.0	101 - 200 persons
201 - 500 คน	192	57,742	13.1	201 - 500 persons
501 - 1,000 คน	74	52,426	11.9	501 - 1,000 persons
มากกว่า 1,000 คน	44	101,223	23.0	More than 1,000 persons
กิจกรรมทางเศรษฐกิจ				Economic activity
การผลิต	6,977	291,998	66.2	Manufacturing
การจัดการและการบำบัดน้ำเสีย ของเสีย และสิ่งปฏิกูล	92	2,596	0.6	Sewerage, waste management and remediation activities
การก่อสร้าง	1,469	14,303	3.2	Construction
การขายส่งและการขายปลีก การซ่อมยานยนต์ และจักรยานยนต์	2,887	11,481	2.6	Sale and retail trade; repair of motor vehicles and motorcycles
การขายส่ง	2,353	20,839	4.7	Wholesale trade
การขายปลีก	13,753	36,759	8.3	Retail trade
กิจกรรมคลังสินค้าและกิจกรรมที่สนับสนุนการขนส่ง	114	4,977	1.1	Warehousing and support activities for transportation
ที่พักแรม	247	2,553	0.6	Accommodation
บริการอาหารและเครื่องดื่ม	6,441	16,931	3.8	Food and beverage service activities
ข้อมูลข่าวสารและการสื่อสาร	88	555	0.1	Information and communication
กิจกรรมอสังหาริมทรัพย์	3,646	9,182	2.1	Real estate activities
กิจกรรมทางวิชาชีพ วิทยาศาสตร์ และเทคนิค	406	2,136	0.5	Professional, scientific and technical activities
กิจกรรมการบริหาร และการบริการสนับสนุน	882	16,205	3.7	Administrative and support service activities
ศิลปะ ความบันเทิง และนันทนาการ	378	2,690	0.6	Arts, entertainment and recreation
กิจกรรมบริการอื่น ๆ	4,660	7,573	1.7	Other service activities

ที่มา: สำมะโนธุรกิจและอุตสาหกรรม พ.ศ. 2565 (ข้อมูลพื้นฐาน) จังหวัดพระนครศรีอยุธยา
สำนักงานสถิติแห่งชาติ กระทรวงดิจิทัลเพื่อเศรษฐกิจและสังคม

Source: The 2022 Business and Industrial Census (Basic Information), Phra Nakhon Si Ayutthaya Provincial,
National Statistical Office, Ministry of Digital Economy and Society

ตาราง 12.2 สถานประกอบการ และลูกจ้าง จำแนกตามขนาดของสถานประกอบการ พ.ศ. 2564 - 2566

Table 12.2 Establishment and Employee by Size of Establishment: 2021 - 2023

ขนาดของสถานประกอบการ (คน) Size of establishment (Person)	2564 (2021)		2565 (2022)		2566 (2023)		อัตราการเปลี่ยนแปลง Percentage change (%)			
							2565 (2022)		2566 (2023)	
	สปก. Establishment	ลูกจ้าง Employee	สปก. Establishment	ลูกจ้าง Employee	สปก. Establishment	ลูกจ้าง Employee	สปก. Establishment	ลูกจ้าง Employee	สปก. Establishment	ลูกจ้าง Employee
รวมยอด (Total)	6,578	343,128	7,090	352,056	7,490	342,562	7.78	2.60	5.64	-2.70
1 - 4	2,420	5,264	2,644	5,579	2,893	5,877	9.26	5.98	9.42	5.34
5 - 9	1,784	12,507	1,837	12,876	1,874	13,159	2.97	2.95	2.01	2.20
10 - 19	699	9,603	801	11,114	847	11,755	14.59	15.73	5.74	5.77
20 - 49	798	25,655	875	27,951	915	29,396	9.65	8.95	4.57	5.17
50 - 99	355	25,247	373	26,422	400	28,178	5.07	4.65	7.24	6.65
100 - 299	343	59,189	373	63,205	382	65,315	8.75	6.79	2.41	3.34
300 - 499	81	31,405	89	34,179	83	32,204	9.88	8.83	-6.74	-5.78
500 - 999	55	38,539	51	36,715	51	36,060	-7.27	-4.73	-	-1.78
>= 1,000	43	135,719	47	134,015	45	120,618	9.30	-1.26	-4.26	-10.00

ที่มา: กรมสวัสดิการและคุ้มครองแรงงาน กระทรวงแรงงาน

Source: Department of Labour Protection and Welfare, Ministry of Labour

ตาราง 12.3 สถานประกอบการอุตสาหกรรม จำแนกตามประเภทอุตสาหกรรม พ.ศ. 2564 - 2566

Table 12.3 Industrial Establishment by Type of Industries: 2021 - 2023

ประเภทอุตสาหกรรม	2564 (2021)	2565 (2022)	2566 (2023)	อัตราการเปลี่ยนแปลง		Type of industry
				Percentage change (%)		
				2565 (2022)	2566 (2023)	
รวมยอด	2,314	2,134	1,936	-7.78	-9.28	Total
ผลิตภัณฑ์จากพืช	117	118	103	0.85	-12.71	Basic agro-Industry
อุตสาหกรรมอาหาร	105	103	104	-1.90	0.97	Food
อุตสาหกรรมเครื่องดื่ม	24	27	24	12.50	-11.11	Beverage
สิ่งทอ	22	20	16	-9.09	-20.00	Textile
อุตสาหกรรมเครื่องแต่งกาย ยกเว้นรองเท้า	14	13	10	-7.14	-23.08	Wearing apparel
ผลิตภัณฑ์หนังสัตว์และผลิตภัณฑ์จากหนังสัตว์	22	26	22	18.18	-15.38	Leather products and footwear
แปรรูปไม้และผลิตภัณฑ์จากไม้	131	127	94	-3.05	-25.98	Wood and wood products
เครื่องเรือนหรือเครื่องตกแต่งในอาคารจากไม้ แก้ว ยาง หรือโลหะอื่น	46	36	29	-21.74	-19.44	Furniture
ผลิตภัณฑ์กระดาษและผลิตภัณฑ์กระดาษ	32	30	24	-6.25	-20.00	Paper and paper products
การพิมพ์ การเย็บเล่ม ทำปก หรือการทำแม่พิมพ์	16	17	13	6.25	-23.53	Printing
เคมีภัณฑ์และผลิตภัณฑ์เคมี	101	80	79	-20.79	-1.25	Chemical and chemical products
ผลิตภัณฑ์จากปิโตรเลียม	48	47	47	-2.08	0.00	Petroleum products
ยางและผลิตภัณฑ์ยาง	29	29	26	0.00	-10.34	Rubber products
ผลิตภัณฑ์พลาสติก	168	172	161	2.38	-6.40	Plastic products
ผลิตภัณฑ์โลหะ	149	153	135	2.68	-11.76	Non-metal products
ผลิตภัณฑ์โลหะขั้นมูลฐาน	16	16	14	0.00	-12.50	Basic metal products
ผลิตภัณฑ์โลหะ	384	231	212	-39.84	-8.23	Fabricated products
ผลิตภัณฑ์เครื่องจักร และเครื่องกล	123	120	113	-2.44	-5.83	Machinery
ผลิตภัณฑ์เครื่องใช้ไฟฟ้าและอุปกรณ์	158	153	146	-3.16	-4.58	Electrical machinery and supplies
ขนส่ง	140	143	140	2.14	-2.10	Transport
การผลิตอื่น ๆ	469	473	424	0.85	-10.36	Other manufacturing industries

หมายเหตุ: สถานประกอบการอุตสาหกรรม คือ โรงงาน อาคาร สถานที่ หรือยานพาหนะที่ใช้เครื่องจักร
มีกำลังรวมตั้งแต่ห้าสิบลำแรงม้าหรือกำลังเทียบเท่าตั้งแต่ห้าสิบลำแรงม้าขึ้นไป
หรือใช้คนงานตั้งแต่ห้าสิบคนขึ้นไปโดยใช้เครื่องจักรหรือไม่ก็ตามเพื่อประกอบกิจการ

ที่มา: สำนักงานอุตสาหกรรมจังหวัดพระนครศรีอยุธยา

Note: Industrial establishment is mean factory, building or vehicle used machinery
from 50 horsepower or the equivalent 50 horsepower or employees from 50
or more people to used the machinery or not tp operate Industrial establishment.

Source: Phra Nakhon Si Ayutthaya Provincial Industrial Office

ตาราง 12.4 สถานประกอบการอุตสาหกรรม จำนวนเงินทุน และจำนวนคนงาน จำแนกตามอำเภอ พ.ศ. 2566

Table 12.4 Industrial Establishment, Capital and Employee by District: 2023

อำเภอ	สถานประกอบการ อุตสาหกรรม Industrial establishment	เงินทุน (บาท) Capital (Baht)	คนงาน (คน) Employee (Person)			District
			รวม Total	ชาย Male	หญิง Female	
รวมยอด	1,935	531,976.69	220,077.00	105,876.00	114,201.00	Total
อำเภอพระนครศรีอยุธยา	71	6,505.25	3,295.00	2,103.00	1,192.00	Phra Nakhon Si Ayutthaya District
อำเภอท่าเรือ	58	5,224.93	4,568.00	1,761.00	2,807.00	Tha Ruea District
อำเภอนครหลวง	147	40,492.13	8,333.00	6,762.00	1,571.00	Nakhon Luang District
อำเภอบางไทร	81	3,354.37	5,240.00	2,738.00	2,502.00	Bang Sai District
อำเภอบางบาล	73	2,924.61	1,301.00	954	347	Bang Ban District
อำเภอบางปะอิน	340	129,551.82	46,072.00	26,023.00	20,049.00	Bang Pa-in District
อำเภอบางปะหัน	102	5,147.03	3,662.00	2,001.00	1,661.00	Bang Pahan District
อำเภอผักไห่	36	1,056.24	1,033.00	564.00	469.00	Phak Hai District
อำเภอภาชี	29	1,004.25	1,004.00	741.00	263.00	Phachi District
อำเภอลาดบัวหลวง	65	5,020.03	3,855.00	2,145.00	1,710.00	Lat Bua Luang District
อำเภอวังน้อย	396	89,284.30	31,678.00	15,806.00	15,872.00	Wang Noi District
อำเภอเสนา	78	9,845.23	19,951.00	5,473.00	14,478.00	Sena District
อำเภอบางซ้าย	30	1,554.76	904.00	551.00	353.00	Bang Sai District
อำเภออุทัย	398	229,680.79	88,613.00	37,848.00	50,765.00	Uthai District
อำเภอมหาราช	29	1,277.45	551.00	391.00	160.00	Maha Rat District
อำเภอบ้านแพรก	2	53.50	17.00	15.00	2.00	Ban Phraek District

ที่มา: สำนักงานอุตสาหกรรมจังหวัดพระนครศรีอยุธยา

Source: Phra Nakhon Si Ayutthaya Provincial Industrial Office

ตาราง 12.5 จำนวนผู้ที่ได้รับอนุมัติให้ก่อสร้าง จำนวนสิ่งก่อสร้าง และพื้นที่ก่อสร้างอาคารโรงเรียน จำแนกตามเขตการปกครอง และชนิดของอาคาร พ.ศ. 2566

Table 12.5 Number of Permits, Number and Area of Building Construction by Administration Zone and Type of Building: 2023

ชนิดของอาคาร	เขตเทศบาล Municipal area						นอกเขตเทศบาล Non-municipal area						Type of building
	ก่อสร้างใหม่ New construction			ต่อเติม ดัดแปลง Addition, alteration			ก่อสร้างใหม่ New construction			ต่อเติม ดัดแปลง Addition, alteration			
	จำนวนที่อนุมัติ Permitted number		พื้นที่ก่อสร้าง (ตร.ม.) Construction area (sq.m.)	จำนวนที่อนุมัติ Permitted number		พื้นที่ก่อสร้าง (ตร.ม.) Construction area (sq.m.)	จำนวนที่อนุมัติ Permitted number		พื้นที่ก่อสร้าง (ตร.ม.) Construction area (sq.m.)	จำนวนที่อนุมัติ Permitted number		พื้นที่ก่อสร้าง (ตร.ม.) Construction area (sq.m.)	
	ราย Person	หลัง Unit		ราย Person	หลัง Unit		ราย Person	หลัง Unit		ราย Person	หลัง Unit		
รวมยอด	990	1,858	437,911	27	34	33,140	1,672	2,759	606,951	31	44	33,759	Total
เพื่ออยู่อาศัย	865	1,704	210,066	18	22	3,743	1,485	2,518	317,491	9	12	725	Residential building
เพื่อการพาณิชย์ (ตึกแถว/อาคาร/ภัตตาคาร)	52	59	20,789	4	4	16,985	42	67	26,552	3	3	602	Commercial building (Rowhouse/building/restaurants)
อาคารสำนักงาน	8	8	5,340	-	-	-	12	12	8,403	-	-	-	Office building
โรงแรม	2	2	1,306	1	1	5,110	3	9	4,400	1	1	1,080	Hotel
เพื่อการอุตสาหกรรมและโรงงาน	16	26	151,757	1	1	70	60	70	152,562	2	2	683	Industrial and factory building
เพื่อการบำบัดน้ำเสีย ของเสีย	3	4	330	-	-	-	1	1	1,677	-	-	-	Sewerage building
โรงไฟฟ้า/อาคารระบบ พลังงานแสงอาทิตย์	2	3	818	3	6	7,232	17	18	45,793	5	6	30,153	Power house/power station/ solar energy building
อาคารระบบประปาและโรงกรองน้ำ	-	-	-	-	-	-	-	-	-	-	-	-	Water supply and filter plant
เพื่อการศึกษา	2	2	3,420	-	-	-	1	1	1,611	-	-	-	Educational building
เพื่อการสาธารณสุข/โรงพยาบาล	1	1	32	-	-	-	-	-	-	-	-	-	Health/hospital building
เพื่อการขนส่ง	-	-	-	-	-	-	-	-	-	-	-	-	Transportation building
เพื่อการเกษตร	-	-	-	-	-	-	-	-	-	-	-	-	Agriculture building
เพื่อการบันเทิง	-	-	-	-	-	-	-	-	-	-	-	-	Entertainment
เพื่อประโยชน์อื่น ๆ เช่น อาคารเอนกประสงค์ อาคารจอดรถ และอื่น ๆ	23	27	22,110	-	-	-	38	50	36,274	11	20	516	Others
เพื่อการพาณิชย์อื่น ๆ	16	22	21,943	-	-	-	13	13	12,188	-	-	-	Others commercial building

ที่มา: การประมวลข้อมูลพื้นที่การก่อสร้าง พ.ศ. 2566
สำนักงานสถิติแห่งชาติ กระทรวงดิจิทัลเพื่อเศรษฐกิจและสังคม

Source: The 2023 Construction Area,
National Statistical Office, Ministry of Digital Economy and Society

ตาราง 12.6 จำนวนผู้ที่ได้รับอนุมัติให้ก่อสร้าง จำนวนสิ่งก่อสร้าง และพื้นที่ก่อสร้างที่มีใช้อาคารโรงเรียน จำแนกตามเขตการปกครอง และชนิดของสิ่งก่อสร้าง พ.ศ. 2566

Table 12.6 Number of Permits, Number and Area of Civil Engineering Construction by Administration Zone and Type of Construction: 2023

ชนิดของสิ่งก่อสร้าง	เขตเทศบาล Municipal area						นอกเขตเทศบาล Non-municipal area						Type of construction
	ก่อสร้างใหม่ New construction			ต่อเติม ดัดแปลง Addition, alteration			ก่อสร้างใหม่ New construction			ต่อเติม ดัดแปลง Addition, alteration			
	จำนวนที่อนุมัติ Permitted number		ความยาว (ม.) Length (m.) พื้นที่ก่อสร้าง (ตร.ม.)	จำนวนที่อนุมัติ Permitted number		ความยาว (ม.) Length (m.) พื้นที่ก่อสร้าง (ตร.ม.)	จำนวนที่อนุมัติ Permitted number		ความยาว (ม.) Length (m.) พื้นที่ก่อสร้าง (ตร.ม.)	จำนวนที่อนุมัติ Permitted number		ความยาว (ม.) Length (m.) พื้นที่ก่อสร้าง (ตร.ม.)	
	ราย Person	แห่ง Unit	Construction area (sq.m.)	ราย Person	แห่ง Unit	Construction area (sq.m.)	ราย Person	แห่ง Unit	Construction area (sq.m.)	ราย Person	แห่ง Unit	Construction area (sq.m.)	
สิ่งก่อสร้างที่มีหน่วยวัด													Engineering construction
เป็นความยาว	67	67	24,355	-	-	-	130	130	32,026	1	1	41	measured in length
รั้ว/กำแพง	14	14	3,656	-	-	-	24	24	5,512	-	-	-	Fence/wall
ถนน/ทางรถไฟ	3	3	430	-	-	-	1	1	6,900	1	1	41	Road
สะพาน	2	2	464	-	-	-	1	1	440	-	-	-	Bridge
เขื่อน/คันดิน	-	-	-	-	-	-	-	-	-	-	-	-	Dam
ท่อ/ทางระบายน้ำ	48	48	19,805	-	-	-	104	104	19,174	-	-	-	Water drain
อื่น ๆ	-	-	-	-	-	-	-	-	-	-	-	-	Others
สิ่งก่อสร้างที่มีหน่วยวัด													Engineering construction
เป็นพื้นที่	25	35	60,816	-	-	-	16	17	31,045	-	-	-	measured in area
สระว่ายน้ำ	-	-	-	-	-	-	3	3	195	-	-	-	Swimming pool
ปั้มน้ำมัน/ปั้มแก๊ส/ปั้มก๊าซ	3	3	761	-	-	-	1	1	4,749	-	-	-	Petrol station (Oil/LPG/NGV)
ท่าเรือ	-	-	-	-	-	-	-	-	-	-	-	-	Harbour
สนามกีฬา	-	-	-	-	-	-	-	-	-	-	-	-	Sport ground
ลานจอดรถ	13	23	48,840	-	-	-	7	8	25,655	-	-	-	Car park
ป้ายโฆษณา	5	5	217	-	-	-	1	1	22	-	-	-	Advertising board
เสาส่งสัญญาณ	1	1	64	-	-	-	2	2	350	-	-	-	Phone antenna
อื่น ๆ	3	3	10,934	-	-	-	2	2	74	-	-	-	Others

ที่มา: การประมวลข้อมูลพื้นที่การก่อสร้าง พ.ศ. 2566

สำนักงานสถิติแห่งชาติ กระทรวงดิจิทัลเพื่อเศรษฐกิจและสังคม

Source: The 2023 Construction Area,

National Statistical Office, Ministry of Digital Economy and Society

สถิติพลังงาน

Energy Statistics

ตาราง 13.1 ผู้ใช้ไฟฟ้า และการจำหน่ายกระแสไฟฟ้า จำแนกตามประเภทผู้ใช้ และอำเภอ ปีงบประมาณ 2566

Table 13.1 Consumer and Electricity Sales by Type of Consumers and District: Fiscal Year 2023

อำเภอ	จำนวนผู้ใช้ไฟฟ้า (ราย) Number of consumer (Person)	การจำหน่ายกระแสไฟฟ้า (ล้านกิโลวัตต์/ชั่วโมง) Electricity sales (Gwh.)						District
		รวม Total	บ้านอยู่อาศัย Residential	สถานธุรกิจและ อุตสาหกรรม Business and industry	ส่วนราชการ และองค์กรไม่แสวงหาผลกำไร Government institutions and non-profit organization	อื่น ๆ Others	ไฟฟ้าฟรี Free electricity	
รวมยอด	317,286	5,460.10	906.59	4,440.83	0.59	33.94	78.15	Total
อำเภอพระนครศรีอยุธยา	68,166	1,107.58	220.67	862.49	-	6.75	17.67	Phra Nakhon Si Ayutthaya District
อำเภอท่าเรือ	21,594	511.60	53.47	451.32	-	1.81	5.01	Tha Ruea District
อำเภอนครหลวง	14,802	285.20	37.45	242.96	0.11	0.91	3.77	Nakhon Luang District
อำเภอบางไทร	9,286	169.85	25.41	139.95	0.01	2.17	2.32	Bang Sai District
อำเภอบางบาล	12,139	57.99	29.81	23.06	-	1.95	3.17	Bang Ban District
อำเภอบางปะอิน	48,825	1,680.70	149.69	1,510.96	0.41	7.34	12.30	Bang Pa-in District
อำเภอบางปะหัน	14,332	135.90	38.19	91.40	0.02	0.80	5.50	Bang Pahan District
อำเภอผักไห่	13,294	52.93	27.65	21.87	-	0.16	3.26	Phak Hai District
อำเภอภาชี	13,073	67.50	33.38	30.02	0.03	0.87	3.20	Phachi District
อำเภอลาดบัวหลวง	12,896	106.24	35.04	67.65	-	0.71	2.84	Lat Bua Luang District
อำเภอวังน้อย	32,664	623.78	101.78	509.08	0.02	5.00	7.90	Wang Noi District
อำเภอเสนา	24,909	325.03	66.56	251.60	-	1.48	5.38	Sena District
อำเภอบางซ้าย	4,197	35.20	9.46	24.77	-	0.21	0.75	Bang Sai District
อำเภออุทัย	19,005	273.31	61.78	204.21	-	3.58	3.75	Uthai District
อำเภอมหาราช	4,948	17.76	10.18	6.61	-	0.12	0.85	Maha Rat District
อำเภอบ้านแพรก	3,156	9.53	6.08	2.88	-	0.10	0.47	Ban Phraek District

หมายเหตุ: การจำหน่ายไฟฟ้าสำหรับสถานธุรกิจและอุตสาหกรรม หมายถึง การจำหน่ายไฟฟ้าสำหรับกิจการขนาดเล็ก กิจการขนาดกลาง กิจการขนาดใหญ่ และกิจการเฉพาะอย่าง
การจำหน่ายไฟฟ้าอื่น ๆ หมายถึง ไฟฟ้าสำหรับสูบน้ำเพื่อการเกษตร ไฟชั่วคราว ไฟสำรอง ไฟที่สามารถงดจ่ายไฟฟ้าได้
ที่มา: การไฟฟ้าส่วนภูมิภาคจังหวัดพระนครศรีอยุธยา

Note: Electricity sale for business and industry mean electricity sale for small-sizes businesses, medium-sized businesses, large-sized businesses and specific type of businesses.
Electricity sale for others mean electricity sale for water pumping for agriculture, electricity for temporary use, electricity back-up, interruptible power distribution.

Source: Phra Nakhon Si Ayutthaya Provincial Electricity Authority

ตาราง 13.2 ปริมาณการจำหน่ายน้ำมันเชื้อเพลิง จำแนกตามชนิดของน้ำมันเชื้อเพลิง พ.ศ. 2564 - 2566

Table 13.2 Quantity of Gasoline Sold by Type of Gasoline: 2021 - 2023

(พันลิตร Thousand litre)

ชนิดของน้ำมันเชื้อเพลิง	2564 (2021)	2565 (2022)	2566 (2023)	อัตราการเปลี่ยนแปลง Percentage change (%)		Type of gasoline
				2565 (2022)	2566 (2023)	
น้ำมันแก๊สโซฮอล์ 10 ออกเทน 91	47,251.56	48,500.03	46,316.17	2.64	-4.50	Gasohol E10 Octane 91
น้ำมันแก๊สโซฮอล์ 10 ออกเทน 95	83,218.87	95,305.17	106,580.32	14.52	11.83	Gasohol E10 Octane 95
น้ำมันแก๊สโซฮอล์ 10 ออกเทน 95 (ชนิดพิเศษ)	5,725.26	4,985.72	4,776.44	-12.92	-4.20	Gasohol E10 Octane 95 (Premium)
น้ำมันแก๊สโซฮอล์ 20	56,821.16	52,810.90	56,690.57	-7.06	7.35	Gasohol E20
น้ำมันแก๊สโซฮอล์ 85	8,842.71	8,451.56	1,359.17	-4.42	-83.92	Gasohol E85
น้ำมันเบนซิน ออกเทน 91	-	-	-	-	-	ULG 91
น้ำมันเบนซิน	2,518.86	1,875.67	1,298.49	-25.53	-30.77	ULG
น้ำมันดีเซลหมุนเร็วธรรมดา	215,841.57	18,548.96	7,108.87	-91.41	-61.68	ADO
น้ำมันดีเซลหมุนเร็วธรรมดา (ชนิดพิเศษ)	370.54	44.43	-	-88.01	-100.00	ADO (Premium)
น้ำมันดีเซลหมุนเร็ว บี 7	305,186.98	570,963.08	573,452.56	87.09	0.44	ADO B7
น้ำมันดีเซลหมุนเร็ว บี 7 (ชนิดพิเศษ)	8,500.73	5,881.07	4,719.27	-30.82	-19.75	ADO B7 (Premium)
น้ำมันดีเซลหมุนเร็ว บี 7 (ชนิดพิเศษ) ยูโร 5	2,360.56	1,640.64	1,605.28	-30.50	-2.16	ADO B7 (Premium) Euro 5
น้ำมันดีเซลหมุนเร็ว บี 20	17,472.51	560.09	-	-96.79	-100.00	ADO B20
น้ำมันดีเซลพื้นฐาน (10 PPM)	-	-	-	-	-	Base Diesel (10 PPM)
น้ำมันดีเซลพื้นฐาน (50 PPM)	48,462.78	349,818.52	109,896.14	621.83	-68.58	Base Diesel (50 PPM)
น้ำมันดีเซลกำมะถันสูง	-	-	-	-	-	High Sulphur Diesel
น้ำมันดีเซลเขตต่อเนื่อง (น้ำมันเขียว)	-	-	-	-	-	Ado sell in Contiguous Zone
น้ำมันเตา	9,335.20	7,730.03	7,246.62	-17.19	-6.25	Fuel oil
ก๊าซแอลพีจี ^{1/}	85,394.28	86,465.23	83,793.86	1.25	-3.09	LPG ^{1/}
โพรเพน ^{1/}	390.62	410.14	399.75	5.00	-2.53	Propane ^{1/}
บิวเทน ^{1/}	28.08	20.92	15.40	-25.50	-26.39	Butane ^{1/}

1/ ปริมาณเป็นพันกิโลกรัม

ที่มา: กรมธุรกิจพลังงาน กระทรวงพลังงาน

1/ Quantities in thousand kilogram

Source: Department of Energy Business, Ministry of Energy

สถิติการค้า และราคา

Trade and Price Statistics

ตาราง 14.1 ทะเบียนนิติบุคคลที่คงอยู่ และทุนจดทะเบียน จำแนกตามประเภทการจดทะเบียน พ.ศ. 2557 - 2566

Table 14.1 Registered of Juristic Person and Authorized Capital by Type of Registration: 2014 - 2023

ปี Year	ประเภทการจดทะเบียน Type of registration									
	รวมยอด Total		บริษัทจำกัด Company limited		ห้างหุ้นส่วนจำกัด Limited partnership		ห้างหุ้นส่วนสามัญนิติบุคคล Ordinary partnership		บริษัทมหาชนจำกัด Public company limited	
	ราย Case	ทุนจดทะเบียน ^{1/} Authorized capital	ราย Case	ทุนจดทะเบียน ^{1/} Authorized capital	ราย Case	ทุนจดทะเบียน ^{1/} Authorized capital	ราย Case	ทุนจดทะเบียน ^{1/} Authorized capital	ราย Case	ทุนจดทะเบียน ^{1/} Authorized capital
2557 (2014)	6,964	160,875,327	3,965	148,710,387	2,980	4,416,430	7	4,154	12	7,744,356
2558 (2015)	7,145	176,400,401	4,223	163,896,897	2,904	4,551,640	6	3,994	12	7,947,870
2559 (2016)	7,455	172,855,899	4,535	160,381,189	2,903	4,641,240	6	3,994	11	7,829,477
2560 (2017)	7,949	178,724,527	4,985	166,099,731	2,948	4,791,826	5	3,494	11	7,829,477
2561 (2018)	8,268	177,241,359	5,264	164,394,463	2,989	4,807,050	4	1,250	11	8,038,596
2562 (2019)	8,658	185,147,637	5,611	172,359,233	3,035	4,981,163	2	650	10	7,806,591
2563 (2020)	9,154	200,411,133	6,003	188,127,756	3,139	4,499,137	2	650	10	7,783,591
2564 (2021)	9,318	206,226,790	6,143	193,894,090	3,163	4,518,766	2	650	10	7,813,284
2565 (2022)	9,641	210,691,482	6,438	198,267,682	3,191	4,609,867	2	650	10	7,813,284
2566 (2023)	9,801	225,219,626	6,745	212,987,250	3,044	4,418,442	2	650	10	7,813,284

1/ หน่วยเป็นพันบาท

1/ Unit of Thousand baht

ที่มา: สำนักงานพัฒนาธุรกิจการค้าจังหวัดพระนครศรีอยุธยา

Source: Phra Nakhon Si Ayutthaya Provincial Business Development Office

ตาราง 14.2 ทะเบียนนิติบุคคลที่คงอยู่ และทุนจดทะเบียน จำแนกตามประเภทการจดทะเบียน และอำเภอ พ.ศ. 2566

Table 14.2 Registered of Juristic Person and Authorized Capital by Type of Registration and District: 2023

อำเภอ	ประเภทการจดทะเบียน Type of registration										District
	รวมยอด Total		บริษัทจำกัด Company limited		ห้างหุ้นส่วนจำกัด Limited partnership		ห้างหุ้นส่วนสามัญนิติบุคคล Ordinary partnership		บริษัทมหาชนจำกัด Public company limited		
	ราย Case	ทุนจดทะเบียน ^{1/} Authorized capital	ราย Case	ทุนจดทะเบียน ^{1/} Authorized capital	ราย Case	ทุนจดทะเบียน ^{1/} Authorized capital	ราย Case	ทุนจดทะเบียน ^{1/} Authorized capital	ราย Case	ทุนจดทะเบียน ^{1/} Authorized capital	
รวมยอด	9,801	225,219,626	6,745	212,987,250	3,044	4,418,442	2	650	10	7,813,284	Total
อำเภอพระนครศรีอยุธยา	1,777	8,965,930	1,196	7,917,230	579	748,550	1	150	1	300,000	Phra Nakhon Si Ayutthaya District
อำเภอท่าเรือ	256	636,216	116	486,050	139	149,666	1	500	-	-	Tha Ruea District
อำเภอนครหลวง	365	6,282,403	242	6,166,503	123	115,900	-	-	-	-	Nakhon Luang District
อำเภอบางไทร	406	5,818,536	291	4,975,673	113	145,863	-	-	2	697,000	Bang Sai District
อำเภอบางบาล	196	571,930	124	502,110	72	69,820	-	-	-	-	Bang Ban District
อำเภอบางปะอิน	2,693	84,140,588	1,925	80,329,621	764	1,108,235	-	-	4	2,702,733	Bang Pa-in District
อำเภอบางปะหัน	315	1,590,073	219	1,451,123	96	138,950	-	-	-	-	Bang Pahan District
อำเภอผักไห่	131	582,190	84	534,950	47	47,240	-	-	-	-	Phak Hai District
อำเภอภาชี	176	684,686	96	583,290	80	101,396	-	-	-	-	Phachi District
อำเภอลาดบัวหลวง	263	3,339,090	198	3,224,230	65	114,860	-	-	-	-	Lat Bua Luang District
อำเภอวังน้อย	1,549	22,294,809	1,099	17,516,036	448	825,222	-	-	2	3,953,551	Wang Noi District
อำเภอเสนา	339	5,117,546	230	4,771,418	108	186,128	-	-	1	160,000	Sena District
อำเภอบางซ้าย	77	861,080	41	779,250	36	81,830	-	-	-	-	Bang Sai District
อำเภออุทัย	1,110	83,751,060	805	83,306,861	305	444,199	-	-	-	-	Uthai District
อำเภอมหาราช	118	550,884	65	426,405	53	124,479	-	-	-	-	Maha Rat District
อำเภอบ้านแพรก	30	32,605	14	16,500	16	16,105	-	-	-	-	Ban Phraek District

1/ หน่วยเป็นพันบาท

1/ Unit of Thousand baht

ที่มา: สำนักงานพัฒนาธุรกิจการค้าจังหวัดพระนครศรีอยุธยา

Source: Phra Nakhon Si Ayutthaya Provincial Business Development Office

ตาราง 14.3 ทะเบียนนิติบุคคลที่คงอยู่ จำแนกตามประเภทการจดทะเบียน และหมวดธุรกิจ พ.ศ. 2566

Table 14.3 Registered of Juristic Person by Type of Registration and Category: 2023

หมวดธุรกิจ	ประเภทการจดทะเบียน Type of registration					Category
	รวมยอด Total	บริษัท จำกัด Company limited	หุ้นส่วน จำกัด Limited partnership	หุ้นส่วน สามัญนิติบุคคล Ordinary partnership	บริษัทมหาชน จำกัด Public company limited	
รวมยอด	9,801	6,745	3,044	2	10	Total
เกษตรกรรม การป่าไม้ และการประมง	59	48	11	-	-	Agriculture, forestry and fishing
การทำเหมืองแร่และเหมืองหิน	33	24	9	-	-	Mining and quarrying
การผลิต	1,836	1,438	392	-	6	Manufacturing
ไฟฟ้า ก๊าซ ไอน้ำ และระบบการปรับอากาศ	39	36	3	-	-	Electricity, gas, steam and air conditioning supply
การจัดหาน้ำ การจัดการน้ำเสีย และของเสีย รวมถึงกิจกรรมที่เกี่ยวข้อง	62	44	18	-	-	Water supply; sewerage, waste management and remediation activities
การก่อสร้าง	1,498	879	619	-	-	Construction
การขายส่งและการขายปลีก การซ่อมยานยนต์ และจักรยานยนต์	3,146	2,194	948	2	2	Wholesale and retail trade; repair of motor vehicles and motorcycles
การขนส่งและสถานที่เก็บสินค้า	921	430	491	-	-	Transportation and storage
ที่พักแรมและบริการด้านอาหาร	191	146	45	-	-	Accommodation and food service activities
ข้อมูลข่าวสารและการสื่อสาร	106	64	42	-	-	Information and communication
กิจกรรมทางการเงินและการประกันภัย	112	96	16	-	-	Financial and insurance activities
กิจกรรมเกี่ยวกับอสังหาริมทรัพย์	416	376	39	-	1	Real estate activities
กิจกรรมวิชาชีพ วิทยาศาสตร์ และกิจกรรมทางวิชาการ	509	375	134	-	-	Professional, scientific and technical activities
กิจกรรมการบริหารและบริการสนับสนุน	628	415	213	-	-	Administrative and support service activities
การบริหารราชการ การป้องกันประเทศ และ การประกันสังคมภาคบังคับ	1	1	-	-	-	Public administration and defence; compulsory social security
การศึกษา	41	36	5	-	-	Education
กิจกรรมด้านสุขภาพและงานสังคมสงเคราะห์	76	59	16	-	1	Human health and social work activities
ศิลปะ ความบันเทิง และนันทนาการ	49	41	8	-	-	Arts, entertainment and recreation
กิจกรรมการบริการด้านอื่น ๆ	78	43	35	-	-	Other service activities
กิจกรรมการจ้างงานในครัวเรือน กิจกรรมการผลิต สินค้า และบริการที่ทำขึ้นเองเพื่อใช้ในครัวเรือน	-	-	-	-	-	Activities of households as employers; undifferentiated goods and services-producing activities of households for own use
กิจกรรมขององค์การระหว่างประเทศและภาคีสมาชิก	-	-	-	-	-	Activities of extraterritorial organizations and bodies

ที่มา: สำนักงานพัฒนาธุรกิจการค้าจังหวัดพระนครศรีอยุธยา

Source: Phra Nakhon Si Ayutthaya Provincial Business Development Office

ตาราง 14.4 ทะเบียนนิติบุคคลใหม่ และทุนจดทะเบียน จำแนกตามประเภทการจดทะเบียน และอำเภอ พ.ศ. 2566

Table 14.4 New Registered of Juristic Person and Authorized Capital by Type of Registration and District: 2023

อำเภอ	ประเภทการจดทะเบียน Type of registration										District
	รวมยอด Total		บริษัทจำกัด Company limited		ห้างหุ้นส่วนจำกัด Limited partnership		ห้างหุ้นส่วนสามัญนิติบุคคล Ordinary partnership		บริษัทมหาชนจำกัด Public company limited		
	ราย Case	ทุนจดทะเบียน ^{1/} Authorized capital	ราย Case	ทุนจดทะเบียน ^{1/} Authorized capital	ราย Case	ทุนจดทะเบียน ^{1/} Authorized capital	ราย Case	ทุนจดทะเบียน ^{1/} Authorized capital	ราย Case	ทุนจดทะเบียน ^{1/} Authorized capital	
รวมยอด	820	3,809,158.38	659	3,676,868.88	161	132,289.50	-	-	-	-	Total
อำเภอพระนครศรีอยุธยา	179	401,250.00	142	375,750.00	37	25,500.00	-	-	-	-	Phra Nakhon Si Ayutthaya District
อำเภอท่าเรือ	10	14,100.00	7	11,100.00	3	3,000.00	-	-	-	-	Tha Ruea District
อำเภอนครหลวง	28	121,000.00	20	116,300.00	8	4,700.00	-	-	-	-	Nakhon Luang District
อำเภอบางไทร	29	38,200.00	24	35,000.00	5	3,200.00	-	-	-	-	Bang Sai District
อำเภอบางบาล	27	37,300.00	21	31,510.00	6	5,790.00	-	-	-	-	Bang Ban District
อำเภอบางปะอิน	216	346,100.00	186	317,220.00	30	28,880.00	-	-	-	-	Bang Pa-in District
อำเภอบางปะหัน	27	47,400.00	23	40,700.00	4	6,700.00	-	-	-	-	Bang Pahan District
อำเภอผักไห่	8	15,030.00	4	9,000.00	4	6,030.00	-	-	-	-	Phak Hai District
อำเภอภาชี	11	6,945.50	9	6,800.00	2	145.50	-	-	-	-	Phachi District
อำเภอลาดบัวหลวง	23	25,500.00	19	22,500.00	4	3,000.00	-	-	-	-	Lat Bua Luang District
อำเภอวังน้อย	123	250,998.88	95	225,828.88	28	25,170.00	-	-	-	-	Wang Noi District
อำเภอเสนา	29	36,400.00	22	28,700.00	7	7,700.00	-	-	-	-	Sena District
อำเภอบางซ้าย	7	4,180.00	4	3,050.00	3	1,130.00	-	-	-	-	Bang Sai District
อำเภออุทัย	91	2,456,519.00	78	2,448,410.00	13	8,109.00	-	-	-	-	Uthai District
อำเภอมหาราช	9	6,230.00	3	3,000.00	6	3,230.00	-	-	-	-	Maha Rat District
อำเภอบ้านแพรก	3	2,005.00	2	2,000.00	1	5.00	-	-	-	-	Ban Phraek District

1/ หน่วยเป็นพันบาท

1/ Unit of Thousand baht

ที่มา: สำนักงานพัฒนาธุรกิจการค้าจังหวัดพระนครศรีอยุธยา

Source: Phra Nakhon Si Ayutthaya Provincial Business Development Office

ตาราง 14.5 ทะเบียนนิติบุคคลใหม่ จำแนกตามประเภทการจดทะเบียน และหมวดธุรกิจ พ.ศ. 2566

Table 14.5 New Registered of Juristic Person by Type of Registration and Category: 2023

หมวดธุรกิจ	ประเภทการจดทะเบียน Type of registration					Category
	รวมยอด Total	บริษัท จำกัด Company limited	ห้างหุ้นส่วน จำกัด Limited partnership	ห้างหุ้นส่วน สามัญนิติบุคคล Ordinary partnership	บริษัทมหาชน จำกัด Public company limited	
รวมยอด	820	659	161	-	-	Total
เกษตรกรรม การป่าไม้ และการประมง	6	5	1	-	-	Agriculture, forestry and fishing
การทำเหมืองแร่และเหมืองหิน	2	2	-	-	-	Mining and quarrying
การผลิต	109	94	15	-	-	Manufacturing
ไฟฟ้า ก๊าซ ไอน้ำ และระบบการปรับอากาศ	2	2	-	-	-	Electricity, gas, steam and air conditioning supply
การจัดหาน้ำ การจัดการน้ำเสีย และของเสีย รวมถึงกิจกรรมที่เกี่ยวข้อง	5	3	2	-	-	Water supply; sewerage, waste management and remediation activities
การก่อสร้าง	117	85	32	-	-	Construction
การขายส่งและการขายปลีก การซ่อมยานยนต์ และจักรยายนต์	280	223	57	-	-	Wholesale and retail trade; repair of motor vehicles and motorcycles
การขนส่งและสถานที่เก็บสินค้า	59	37	22	-	-	Transportation and storage
ที่พักแรมและบริการด้านอาหาร	32	25	7	-	-	Accommodation and food service activities
ข้อมูลข่าวสารและการสื่อสาร	12	10	2	-	-	Information and communication
กิจกรรมทางการเงินและการประกันภัย	10	9	1	-	-	Financial and insurance activities
กิจกรรมเกี่ยวกับอสังหาริมทรัพย์	27	26	1	-	-	Real estate activities
กิจกรรมวิชาชีพ วิทยาศาสตร์ และกิจกรรมทางวิชาการ	58	53	5	-	-	Professional, scientific and technical activities
กิจกรรมการบริหารและบริการสนับสนุน	57	45	12	-	-	Administrative and support service activities
การบริหารราชการ การป้องกันประเทศ และ การประกันสังคมภาคบังคับ	-	-	-	-	-	Public administration and defence; compulsory social security
การศึกษา	8	7	1	-	-	Education
กิจกรรมด้านสุขภาพและงานสังคมสงเคราะห์	19	18	1	-	-	Human health and social work activities
ศิลปะ ความบันเทิง และนันทนาการ	4	4	-	-	-	Arts, entertainment and recreation
กิจกรรมการบริการด้านอื่น ๆ	13	11	2	-	-	Other service activities
กิจกรรมการจ้างงานในครัวเรือน กิจกรรมการผลิต สินค้า และบริการที่ทำขึ้นเองเพื่อใช้ในครัวเรือน	-	-	-	-	-	Activities of households as employers; undifferentiated goods and services-producing activities of households for own use
กิจกรรมขององค์การระหว่างประเทศและภาคีสมาชิก	-	-	-	-	-	Activities of extraterritorial organizations and bodies

ที่มา: สำนักงานพัฒนาธุรกิจการค้าจังหวัดพระนครศรีอยุธยา

Source: Phra Nakhon Si Ayutthaya Provincial Business Development Office

ตาราง 14.6 ดัชนีราคาผู้บริโภคทั่วไป จำแนกตามหมวดสินค้า พ.ศ. 2563 - 2566

Table 14.6 General Consumer Price Index by Commodity Group: 2020 - 2023

[2562 (2019)= 100]

หมวดสินค้า	ดัชนีราคาผู้บริโภคทั่วไป General consumer price index				อัตราเงินเฟ้อ Inflation rate			Commodity group
	2563 (2020)	2564 (2021)	2565 (2022)	2566 (2023)	2564 (2021)	2565 (2022)	2566 (2023)	
รวมทุกรายการ	98.8	100.5	106.2	106.8	1.7	5.7	0.6	All commodities
หมวดอาหารและเครื่องดื่มไม่มีแอลกอฮอล์	101.7	102.2	108.9	110.0	0.5	6.6	1.0	Food and non-alcoholic beverages
ข้าว แป้ง และผลิตภัณฑ์จากแป้ง	101.2	99.0	96.2	101.6	-2.2	-2.8	5.6	Rice flour and cereal products
เนื้อสัตว์ เป็ดไก่ และสัตว์น้ำ	102.6	104.2	114.3	108.8	1.6	9.7	-4.8	Meat, poultry and fish
ไข่ และผลิตภัณฑ์นม	98.5	98.0	103.9	111.6	-0.5	6.0	7.4	Eggs and dairy products
ผัก และผลไม้	101.2	100.3	103.8	109.3	-0.9	3.5	5.3	Vegetables and fruits
เครื่องประกอบอาหาร	103.7	107.3	120.0	118.6	3.5	11.8	-1.2	Seasonings and condiments
เครื่องดื่มไม่มีแอลกอฮอล์	101.9	102.1	104.4	106.6	0.2	2.3	2.1	Non-alcoholic beverages
อาหารบริโภค-ในบ้าน	102.1	102.3	110.8	112.1	0.2	8.3	1.2	Prepared food at home
อาหารบริโภค-นอกบ้าน	101.3	101.6	108.9	111.1	0.3	7.2	2.0	Food away from home
หมวดอื่น ๆ ไม่ใช่อาหารและเครื่องดื่ม	97.2	99.8	104.8	105.1	2.7	5.0	0.3	Non-food and beverages
หมวดเครื่องนุ่งห่ม และรองเท้า	100.9	101.2	101.3	101.3	0.3	0.1	-	Apparel and footwear
หมวดเคหสถาน	97.6	96.2	99.0	100.5	-1.4	2.9	1.5	Housing and furnishing
หมวดการตรวจรักษา และบริการส่วนบุคคล	100.4	100.8	102.4	103.7	0.4	1.6	1.3	Medical and personal care
หมวดพาหนะ การขนส่ง และการสื่อสาร	95.2	102.7	111.8	110.5	7.9	8.9	-1.2	Transportation and communication
หมวดการบันเทิง การอ่าน การศึกษา และการศาสนา	99.4	99.4	100.5	103.8	-	1.1	3.3	Recreation and education
หมวดยาสูบ และเครื่องดื่มมีแอลกอฮอล์	100.1	100.2	100.4	100.8	0.1	0.2	0.4	Tobacco and alcoholic beverages
ดัชนีราคาผู้บริโภคพื้นฐาน	100.7	101.0	103.9	104.8	0.3	2.9	0.9	Core consumer price index

ที่มา: สำนักงานนโยบายและยุทธศาสตร์การค้า กระทรวงพาณิชย์

Source: Trade Policy and Strategy Office, Ministry of Commerce

ตาราง 14.7 ดัชนีราคาผู้บริโภคทั่วไป จำแนกตามภาค และจังหวัด พ.ศ. 2563 - 2566

Table 14.7 General Consumer Price Index by Region and Province: 2020 - 2023

[2562 (2019)= 100]

ภาค/จังหวัด	ดัชนีราคาผู้บริโภคทั่วไป General consumer price index				อัตราเงินเฟ้อ Inflation rate			Region/Province
	2563 (2020)	2564 (2021)	2565 (2022)	2566 (2023)	2564 (2021)	2565 (2022)	2566 (2023)	
ทั่วราชอาณาจักร	99.2	100.4	106.5	107.8	1.2	6.1	1.2	Whole Kingdom
กรุงเทพมหานครและปริมณฑล ^{1/}	99.3	100.3	106.3	108.1	1.0	6.0	1.7	Bangkok and Vicinities ^{1/}
สมุทรปราการ	98.9	100.0	108.2	110.8	1.1	8.2	2.4	Samut Prakan
นนทบุรี	98.1	100.0	106.8	109.5	1.9	6.8	2.5	Nonthaburi
ปทุมธานี	98.7	100.4	106.3	107.9	1.7	5.9	1.5	Pathum Thani
ภาคกลาง	99.1	100.5	106.8	107.9	1.4	6.3	1.0	Central Region
พระนครศรีอยุธยา	98.8	100.5	106.2	106.8	1.7	5.7	0.6	Phra Nakhon Si Ayutthaya
อ่างทอง	99.1	102.1	111.3	114.6	3.0	9.0	3.0	Ang Thong
ลพบุรี	98.5	100.4	106.7	107.0	1.9	6.3	0.3	Lop Buri
สิงห์บุรี	99.5	101.3	106.9	108.0	1.8	5.5	1.0	Sing Buri
ชัยนาท	99.3	100.8	105.7	106.8	1.5	4.9	1.0	Chai Nat
สระบุรี	98.1	100.1	106.2	108.5	2.0	6.1	2.2	Saraburi
ชลบุรี	98.5	100.0	103.8	105.2	1.5	3.8	1.3	Chon Buri
ระยอง	99.0	101.9	107.8	108.5	2.9	5.8	0.6	Rayong
จันทบุรี	99.1	100.8	107.0	108.1	1.7	6.2	1.0	Chanthaburi
ตราด	99.1	101.4	105.9	107.2	2.3	4.4	1.2	Trat
ฉะเชิงเทรา	99.3	100.9	106.6	107.4	1.6	5.6	0.8	Chachoengsao
ปราจีนบุรี	99.3	101.3	106.7	107.4	2.0	5.3	0.7	Prachin Buri
นครนายก	99.8	102.8	111.5	112.9	3.0	8.5	1.3	Nakhon Nayok
สระแก้ว	99.6	102.0	108.0	110.1	2.4	5.9	1.9	Sa Kaeo
ราชบุรี	99.0	100.8	107.6	109.2	1.8	6.7	1.5	Ratchaburi
กาญจนบุรี	98.2	100.6	105.5	107.7	2.4	4.9	2.1	Kanchanaburi
สุพรรณบุรี	98.4	100.3	106.0	106.4	1.9	5.7	0.4	Suphan Buri

ตาราง 14.7 ดัชนีราคาผู้บริโภคทั่วไป จำแนกตามภาค และจังหวัด พ.ศ. 2563 - 2566 (ต่อ)

Table 14.7 General Consumer Price Index by Region and Province: 2020 - 2023 (Cont.)

[2562 (2019)= 100]

ภาค/จังหวัด	ดัชนีราคาผู้บริโภคทั่วไป General consumer price index				อัตราเงินเฟ้อ Inflation rate			Region/Province
	2563 (2020)	2564 (2021)	2565 (2022)	2566 (2023)	2564 (2021)	2565 (2022)	2566 (2023)	
นครปฐม	99.4	101.0	107.6	108.4	1.6	6.5	0.7	Nakhon Pathom
สมุทรสาคร	99.6	100.7	107.3	107.4	1.1	6.6	0.1	Samut Sakhon
สมุทรสงคราม	98.8	100.3	107.3	107.7	1.5	7.0	0.4	Samut Songkhram
เพชรบุรี	98.4	100.1	105.8	107.3	1.7	5.7	1.4	Phetchaburi
ประจวบคีรีขันธ์	99.0	101.4	107.7	108.3	2.4	6.2	0.6	Prachuap Khiri Khan
ภาคเหนือ	99.4	100.7	106.9	108.1	1.3	6.2	1.1	Northern Region
เชียงใหม่	99.0	100.1	104.8	105.5	1.1	4.7	0.7	Chiang Mai
ลำพูน	100.0	101.7	106.6	107.1	1.7	4.8	0.5	Lamphun
ลำปาง	99.5	101.7	107.3	108.6	2.2	5.5	1.2	Lampang
อุตรดิตถ์	98.6	100.3	106.5	107.2	1.7	6.2	0.7	Uttaradit
แพร่	99.7	101.7	106.9	106.7	2.0	5.1	-0.2	Phrae
น่าน	100.2	101.1	106.9	109.1	0.9	5.7	2.1	Nan
พะเยา	99.2	101.0	106.4	107.3	1.8	5.3	0.8	Phayao
เชียงราย	100.1	101.0	106.8	108.0	0.9	5.7	1.1	Chiang Rai
แม่ฮ่องสอน	98.6	102.3	112.5	118.4	3.8	10.0	5.2	Mae Hong Son
นครสวรรค์	98.7	100.7	106.2	107.4	2.0	5.5	1.1	Nakhon Sawan
อุทัยธานี	99.1	101.0	106.8	108.2	1.9	5.7	1.3	Uthai Thani
กำแพงเพชร	99.2	100.6	106.6	108.7	1.4	6.0	2.0	Kamphaeng Phet
ตาก	99.3	101.6	107.7	108.9	2.3	6.0	1.1	Tak
สุโขทัย	99.4	101.1	106.9	108.1	1.7	5.7	1.1	Sukhothai
พิษณุโลก	98.4	100.1	106.6	108.0	1.7	6.5	1.3	Phitsanulok
พิจิตร	99.6	102.6	110.3	112.5	3.0	7.5	2.0	Phichit
เพชรบูรณ์	99.0	100.6	105.6	107.0	1.6	5.0	1.3	Phetchabun

ตาราง 14.7 ดัชนีราคาผู้บริโภคทั่วไป จำแนกตามภาค และจังหวัด พ.ศ. 2563 - 2566 (ต่อ)

Table 14.7 General Consumer Price Index by Region and Province: 2020 - 2023 (Cont.)

[2562 (2019)= 100]

ภาค/จังหวัด	ดัชนีราคาผู้บริโภคทั่วไป General consumer price index				อัตราเงินเฟ้อ Inflation rate			Region/Province
	2563 (2020)	2564 (2021)	2565 (2022)	2566 (2023)	2564 (2021)	2565 (2022)	2566 (2023)	
ภาคตะวันออกเฉียงเหนือ	99.2	100.2	105.8	107.0	1.0	5.6	1.1	Northeastern Region
นครราชสีมา	99.1	100.2	105.8	107.2	1.1	5.6	1.3	Nakhon Ratchasima
บุรีรัมย์	99.5	101.3	109.6	111.0	1.8	8.2	1.3	Buri Ram
สุรินทร์	99.1	100.6	106.2	106.2	1.5	5.6	-	Surin
ศรีสะเกษ	99.2	100.4	107.0	108.5	1.2	6.6	1.4	Si Sa Ket
อุบลราชธานี	99.2	100.7	105.8	106.5	1.5	5.1	0.7	Ubon Ratchathani
ยโสธร	99.7	99.5	103.4	105.4	-0.2	3.9	1.9	Yasothon
ชัยภูมิ	99.0	100.5	106.8	108.2	1.5	6.3	1.3	Chaiyaphum
อำนาจเจริญ	100.7	101.0	105.7	107.0	0.3	4.7	1.2	Amnat Charoen
บึงกาฬ	100.0	102.1	106.2	109.2	2.1	4.0	2.8	Bueng Kan
หนองบัวลำภู	100.4	100.4	104.0	105.5	-	3.6	1.4	Nong Bua Lam Phu
ขอนแก่น	100.0	101.5	105.6	106.3	1.5	4.0	0.7	Khon Kaen
อุดรธานี	99.4	99.3	104.2	105.0	-0.1	4.9	0.8	Udon Thani
เลย	99.8	101.8	108.2	109.4	2.0	6.3	1.1	Loei
หนองคาย	99.9	99.9	104.1	105.1	-	4.2	1.0	Nong Khai
มหาสารคาม	100.7	101.2	105.3	107.7	0.5	4.1	2.3	Maha Sarakham
ร้อยเอ็ด	98.7	100.9	105.5	106.1	2.2	4.6	0.6	Roi Et
กาฬสินธุ์	99.0	100.1	105.5	106.9	1.1	5.4	1.3	Kalasin
สกลนคร	99.2	100.8	105.5	110.5	1.6	4.7	4.7	Sakon Nakhon
นครพนม	100.3	100.5	105.5	107.9	0.2	5.0	2.3	Nakhon Phanom
มุกดาหาร	99.6	101.0	106.5	107.7	1.4	5.4	1.1	Mukdahan
ภาคใต้	98.5	100.2	106.5	107.7	1.7	6.3	1.1	Southern Region
นครศรีธรรมราช	99.2	101.3	108.2	109.4	2.1	6.8	1.1	Nakhon Si Thammarat

ตาราง 14.7 ดัชนีราคาผู้บริโภคทั่วไป จำแนกตามภาค และจังหวัด พ.ศ. 2563 - 2566 (ต่อ)

Table 14.7 General Consumer Price Index by Region and Province: 2020 - 2023 (Cont.)

[2562 (2019)= 100]

ภาค/จังหวัด	ดัชนีราคาผู้บริโภคทั่วไป General consumer price index				อัตราเงินเฟ้อ Inflation rate			Region/Province
	2563 (2020)	2564 (2021)	2565 (2022)	2566 (2023)	2564 (2021)	2565 (2022)	2566 (2023)	
กระบี่	98.3	99.4	103.8	105.1	1.1	4.4	1.3	Krabi
พังงา	99.7	101.5	107.0	108.0	1.8	5.4	0.9	Phangnga
ภูเก็ต	98.7	99.8	104.0	104.9	1.1	4.2	0.9	Phuket
สุราษฎร์ธานี	98.4	100.2	106.7	108.4	1.8	6.5	1.6	Surat Thani
ระนอง	98.5	100.6	105.3	107.2	2.1	4.7	1.8	Ranong
ชุมพร	99.7	102.4	109.7	110.5	2.7	7.1	0.7	Chumphon
สงขลา	98.3	100.0	105.5	106.4	1.7	5.5	0.9	Songkhla
สตูล	97.4	100.0	105.4	106.7	2.7	5.4	1.2	Satun
ตรัง	97.8	100.2	106.8	108.1	2.5	6.6	1.2	Trang
พัทลุง	98.7	101.6	106.7	107.6	2.9	5.0	0.8	Phattalung
ปัตตานี	98.7	101.2	106.1	106.0	2.5	4.8	-0.1	Pattani
ยะลา	99.3	101.3	106.9	108.5	2.0	5.5	1.5	Yala
นราธิวาส	97.9	102.5	109.4	107.3	4.7	6.7	-1.9	Narathiwat

1/ รวมจังหวัด นนทบุรี ปทุมธานี และสมุทรปราการ
ที่มา: สำนักงานนโยบายและยุทธศาสตร์การค้า กระทรวงพาณิชย์

1/ Including Nonthaburi, Pathum Thani and Samut Prakan
Source: Trade Policy and Strategy Office, Ministry of Commerce

สถิติขนส่ง และโลจิสติกส์

Transport and Logistics Statistics

ตาราง 15.1 รถจดทะเบียน (สะสม) ตามพระราชบัญญัติรถยนต์ พ.ศ. 2522 จำแนกตามประเภทรถ พ.ศ. 2562 - 2566

Table 15.1 Registered Vehicle (Accumulated) Under Motor Vehicle Act B.E. 1979 by Type of Vehicle: 2019 - 2023

ประเภทรถ	2562 (2019)	2563 (2020)	2564 (2021)	2565 (2022)	2566 (2023)	Type of vehicle
รวมยอด	479,809	505,623	532,554	565,433	603,064	Total
รถยนต์นั่งส่วนบุคคลไม่เกิน 7 คน	147,640	153,633	159,745	166,454	172,274	Sedan (not more than 7 passengers)
รถยนต์นั่งส่วนบุคคลเกิน 7 คน	6,933	7,029	7,082	7,142	7,282	Microbus and passenger van
รถยนต์บรรทุกส่วนบุคคล	88,617	91,193	93,819	95,944	97,643	Van and pick up
รถยนต์สามล้อส่วนบุคคล	62	62	62	63	65	Motortricycle
รถยนต์รับจ้างระหว่างจังหวัด	-	-	-	-	-	Interprovincial taxi
รถยนต์รับจ้างบรรทุกคนโดยสารไม่เกิน 7 คน	-	-	-	-	-	Urban taxi
รถยนต์สี่ล้อเล็กรับจ้าง	-	-	-	-	-	Fixed route taxi
รถยนต์รับจ้างสามล้อ	958	959	960	962	978	Motortricycle taxi (tuk tuk)
รถยนต์บริการธุรกิจ	-	-	-	-	-	Hotel taxi
รถยนต์บริการทัศนาวจร	-	-	-	-	-	Tour taxi
รถยนต์บริการให้เช่า	-	-	-	-	-	Car for hire
รถจักรยานยนต์	230,416	247,333	265,323	289,216	319,037	Motorcycle
รถแทรกเตอร์	1,115	1,245	1,319	1,363	1,446	Tractor
รถบดถนน	60	66	67	71	71	Road roller
รถใช้งานเกษตรกรรม	9	9	9	9	9	Farm vehicle
รถพ่วง	28	28	28	28	29	Automobile trailer
รถจักรยานยนต์สาธารณะ	3,971	4,066	4,140	4,181	4,230	Public motorcycle

ที่มา: สำนักงานขนส่งจังหวัดพระนครศรีอยุธยา

Source: Phra Nakhon Si Ayutthaya Provincial Transport Office

ตาราง 15.2 รถจดทะเบียนใหม่ ตามพระราชบัญญัติรถยนต์ พ.ศ. 2522 จำแนกตามประเภทรถ พ.ศ. 2562 - 2566

Table 15.2 New Registered Vehicle Under Motor Vehicle Act B.E. 1979 by Type of Vehicle: 2019 - 2023

ประเภทรถ	2562 (2019)	2563 (2020)	2564 (2021)	2565 (2022)	2566 (2023)	Type of vehicle
รวมยอด	38,370	25,814	26,931	32,879	37,631	Total
รถยนต์นั่งส่วนบุคคลไม่เกิน 7 คน	10,595	5,993	6,112	6,709	5,820	Sedan (not more than 7 passengers)
รถยนต์นั่งส่วนบุคคลเกิน 7 คน	77	96	53	60	140	Microbus and passenger van
รถยนต์บรรทุกส่วนบุคคล	4,551	2,576	2,626	2,125	1,699	Van and pick up
รถยนต์สามล้อส่วนบุคคล	-	-	-	1	2	Motortricycle
รถยนต์รับจ้างระหว่างจังหวัด	-	-	-	-	-	Interprovincial taxi
รถยนต์รับจ้างบรรทุกคนโดยสารไม่เกิน 7 คน	-	-	-	-	-	Urban taxi
รถยนต์สี่ล้อเล็กรับจ้าง	-	-	-	-	-	Fixed route taxi
รถยนต์รับจ้างสามล้อ	-	1	1	2	16	Motortricycle taxi (tuk tuk)
รถยนต์บริการธุรกิจ	-	-	-	-	-	Hotel taxi
รถยนต์บริการทัศนาวจร	-	-	-	-	-	Tour taxi
รถยนต์บริการให้เช่า	-	-	-	-	-	Car for hire
รถจักรยานยนต์	22,878	16,917	17,990	23,893	29,821	Motorcycle
รถแทรกเตอร์	127	130	74	44	83	Tractor
รถบดถนน	1	6	1	4	-	Road roller
รถใช้งานเกษตรกรรม	-	-	-	-	-	Farm vehicle
รถพ่วง	1	-	-	-	1	Automobile trailer
รถจักรยานยนต์สาธารณะ	139	95	74	41	49	Public motorcycle

ที่มา: สำนักงานขนส่งจังหวัดพระนครศรีอยุธยา

Source: Phra Nakhon Si Ayutthaya Provincial Transport Office

ตาราง 15.3 รถจดทะเบียน (สะสม) และรถจดทะเบียนใหม่ ตามพระราชบัญญัติการขนส่งทางบก พ.ศ. 2522 จำแนกตามประเภทรถ พ.ศ. 2562 - 2566

Table 15.3 Registered Vehicle (Accumulated) and New Registered Vehicle Under Land Transport Act B.E. 1979 by Type of Vehicle: 2019 - 2023

ประเภทรถ	2562 (2019)	2563 (2020)	2564 (2021)	2565 (2022)	2566 (2023)	Type of vehicle
รถจดทะเบียน (สะสม) (registered vehicle (accumulated))						
รวมยอด	27,236	27,970	28,691	29,489	32,017	Total
รถโดยสาร	3,490	3,580	3,620	3,666	3,771	Bus
ประจำทาง	1,028	1,063	1,064	1,064	1,073	Fixed route bus
ไม่ประจำทาง	2,320	2,371	2,409	2,453	2,541	Non-fixed route bus
ส่วนบุคคล	142	146	147	149	157	Private bus
รถบรรทุก	23,746	24,390	25,071	25,823	28,246	Truck
ไม่ประจำทาง	11,695	12,117	12,582	13,101	14,242	Non-fixed route truck
ส่วนบุคคล	12,051	12,273	12,489	12,722	14,004	Private truck
รถขนาดเล็ก	-	-	-	-	-	Small rural bus
รถจดทะเบียนใหม่ (new registered vehicle)						
รวมยอด	933	734	721	798	2,528	Total
รถโดยสาร	120	90	40	46	105	Bus
ประจำทาง	20	35	1	-	9	Fixed route bus
ไม่ประจำทาง	90	51	38	44	88	Non-fixed route bus
ส่วนบุคคล	10	4	1	2	8	Private bus
รถบรรทุก	813	644	681	752	2,423	Truck
ไม่ประจำทาง	548	422	465	519	1,141	Non-fixed route truck
ส่วนบุคคล	265	222	216	233	1,282	Private truck
รถขนาดเล็ก	-	-	-	-	-	Small rural bus

ที่มา: สำนักงานขนส่งจังหวัดพระนครศรีอยุธยา

Source: Phra Nakhon Si Ayutthaya Provincial Transport Office

ตาราง 15.4 ผู้โดยสาร และรายได้จากการโดยสารรถไฟ จำแนกตามชั้นการโดยสาร สถานี และอำเภอ ปีงบประมาณ 2565

Table 15.4 Railway Passenger and Passenger Revenue by Category, Station and District: Fiscal Year 2022

อำเภอ และสถานี	ผู้โดยสาร Number of passenger											รายได้จากการโดยสาร (บาท) Passenger revenue (Baht)			District and station
	รวมยอด Total	ชั้นหนึ่ง First class			ชั้นสอง Second class			ชั้นสาม Third class				รวม Total	ค่าโดยสาร Fares	อื่น ๆ Others	
		รวม Total	ไปอย่าง เดียว One- way	ไปกลับ Round trip	รวม Total	ไปอย่าง เดียว One- way	ไปกลับ Round trip	รวม Total	ไปอย่าง เดียว One- way	ไปกลับ Round trip	รายเดือน Com- muter				
รวมยอด	767,278	1,455	1,372	83	47,933	46,415	1,518	717,890	553,312	67,034	97,544	44,127,693	19,040,858	25,086,835	Total
อำเภอพระนครศรีอยุธยา	435,171	1,455	1,372	83	45,107	43,647	1,460	388,609	310,634	34,425	43,550	38,202,704	14,737,932	23,464,772	Phra Nakhon Si Ayutthaya District
อยุธยา	430,771	1,455	1,372	83	45,107	43,647	1,460	384,209	307,747	32,960	43,502	38,157,950	14,693,178	23,464,772	Ayutthaya
บ้านมา	4,400	-	-	-	-	-	-	4,400	2,887	1,465	48	44,754	44,754	-	Ban Ma
อำเภอท่าเรือ	84,751	-	-	-	614	613	1	84,137	65,213	8,222	10,702	1,318,854	1,090,176	228,678	Tha Rua District
หนองวิวัฒน์	11,602	-	-	-	8	8	-	11,594	8,755	787	2,052	115,649	112,759	2,890	Nong Wiwat
ที่หยุดรถบ้านปลักแรด	1,941	-	-	-	-	-	-	1,941	1,688	7	246	17,256	17,256	-	Unmanned station Ban Plak Raet
ท่าเรือ	71,208	-	-	-	606	605	1	70,602	54,770	7,428	8,404	1,185,949	960,161	225,788	Tha Ruea
อำเภอนครหลวง	18,226	-	-	-	15	15	-	18,211	10,066	1,444	6,701	135,771	135,131	640	Nakhon Luang District
มาบพระจันทร์	18,226	-	-	-	15	15	-	18,211	10,066	1,444	6,701	135,771	135,131	640	Map Phra Chan
อำเภอบางปะอิน	87,161	-	-	-	234	227	7	86,927	59,169	15,148	12,610	1,064,996	919,672	145,324	Bang Pa-in District
เชียงรากน้อย	17,390	-	-	-	-	-	-	17,390	12,718	1,859	2,813	169,863	169,053	810	Chiang Rak Noi
คลองพุทรา	14,022	-	-	-	-	-	-	14,022	9,691	1,767	2,564	108,437	108,437	-	Khlong Phutsa
บางปะอิน	53,118	-	-	-	234	227	7	52,884	35,328	10,585	6,971	767,089	622,575	144,514	Bang Pa-in
บ้านโพ	2,631	-	-	-	-	-	-	2,631	1,432	937	262	19,607	19,607	-	Ban Pho
อำเภอภาชี	141,969	-	-	-	1,963	1,913	50	140,006	108,230	7,795	23,981	3,405,368	2,157,947	1,247,421	Phachi District
ป้ายหยุดรถบ้านดอนกลาง	1,796	-	-	-	-	-	-	1,796	948	-	848	11,962	11,962	-	Halt Ban Don Klang
พระแก้ว	17,848	-	-	-	18	17	1	17,830	11,949	936	4,945	109,600	104,750	4,850	Phra Kaeo
ชุมทางบ้านภาชี	119,280	-	-	-	1,945	1,896	49	117,335	92,301	6,846	18,188	3,247,035	2,004,464	1,242,571	Ban Phachi Junction
ป้ายหยุดรถดอนหญ้านาง	2,102	-	-	-	-	-	-	2,102	2,094	8	-	24,023	24,023	-	Halt Don Ya Nang
หนองกุย	943	-	-	-	-	-	-	943	938	5	-	12,748	12,748	-	Nong Kuai

ที่มา: การรถไฟแห่งประเทศไทย กระทรวงคมนาคม

Source: The State Railway of Thailand, Ministry of Transport

ตาราง 15.5 ปริมาณ และรายได้จากการบรรทุกโดยสารทางรถไฟ จำแนกตามสถานี และอำเภอ ปีงบประมาณ 2565

Table 15.5 Quantity and Freight Revenue of Railway by Station and District: Fiscal Years 2022

อำเภอ และสถานี	ระยะทางจากสถานี กรุงเทพฯ (กม.) The distance from Bangkok station (Km.)	ปริมาณสินค้าที่บรรทุก (ตัน) Quantity goods carried (Ton)			รายได้จากการบรรทุก (บาท) Freight revenue (Baht)				District and station
		รวม Total	สินค้าเหมาคัน Carload	สินค้าหีบห่อ Package	รวม Total	สินค้าเหมาคัน Carload	สินค้าหีบห่อ Package	อื่น ๆ Others	
รวมยอด		638.84	-	638.84	2,541,534.00	-	1,591,433.00	950,101.00	Total
อำเภอพระนครศรีอยุธยา		572.41	-	572.41	2,226,984.00	-	1,393,827.00	833,157.00	Phra Nakhon Si Ayutthaya District
อยุธยา	71.07	572.41	-	572.41	2,226,984.00	-	1,393,827.00	833,157.00	Ayutthaya
อำเภอท่าเรือ		27.94	-	27.94	149,120.00	-	97,312.00	51,808.00	Tha Rua District
ท่าเรือ	102.73	27.94	-	27.94	149,120.00	-	97,312.00	51,808.00	Tha Ruea
อำเภอนครหลวง		-	-	-	90.00	-	60.00	30.00	Nakhon Luang District
มาบพระจันทร์	78.98	-	-	-	90.00	-	60.00	30.00	Map Phra Chan
อำเภอบางปะอิน		7.57	-	7.57	39,240.00	-	23,462.00	15,778.00	Bang Pa-in District
เชียงรากน้อย	46.01	0.30	-	0.30	3,660.00	-	2,440.00	1,220.00	Chiang Rak Noi
คลองพุทรา	51.88	0.07	-	0.07	450.00	-	300.00	150.00	Khlong Phutsa
บางปะอิน	58.00	7.20	-	7.20	35,130.00	-	20,722.00	14,408.00	Bang Pa-in
อำเภอภาชี		30.92	-	30.92	126,100.00	-	76,772.00	49,328.00	Phachi District
ชุมทางบ้านภาชี	89.95	30.92	-	30.92	126,100.00	-	76,772.00	49,328.00	Ban Phachi Junction

หมายเหตุ: สินค้าเหมาคันรวมสัตว์มีชีวิต
ที่มา: การรถไฟแห่งประเทศไทย กระทรวงคมนาคม

Note: Carload included livestock.
Source: The State Railway of Thailand, Ministry of Transport

ตาราง 15.6 อุบัติเหตุการจราจรทางบก และความเสียหาย พ.ศ. 2562 - 2566

Table 15.6 Road Traffic Accident Casualty and Property Damaged: 2019 - 2023

อุบัติเหตุการจราจรทางบก	2562 (2019)	2563 (2020)	2564 (2021)	2565 (2022)	2566 (2023)	Road traffic accidents
รับแจ้งอุบัติเหตุ (คดี)	2,099	1,754	1,941	629	416	Number of reported accident (case)
จำนวนคนตายและบาดเจ็บ (ราย)	3,007	1,654	1,854	351	512	Number of casualty (person)
ตาย	229	207	221	72	233	Death
บาดเจ็บ	2,778	1,447	1,633	279	279	Injured
ทรัพย์สินเสียหาย (บาท)	69,388,500	30,639,600	34,485,500	5,232,000	3,460,000	Property damaged (baht)
สาเหตุที่เกิดอุบัติเหตุ (ครั้ง)	-	-	-	-	-	Causes of accident (time)
ฝ่าฝืนป้ายหยุด	2	1	4	1	-	Violating a stop sign
จากอุปกรณ์ที่ชำรุด	70	9	8	1	12	Equipment failure case
ขับรถไม่ชำนาญ	62	50	60	9	9	Not good at driving
จากสัญญาณไฟจราจร/ป้ายบอกทาง	206	37	45	2	11	Traffic lights or signals case
ไม่ให้สัญญาณจอด/ชลอ/เลี้ยว	140	56	65	30	2	No parking signal/Slow down/Turn left
ขับรถเร็วเกินกว่ากฎหมายกำหนด	254	227	321	36	185	Exceeding speed limit
ขับรถตัดหน้าระยะกระชั้นชิด	309	168	498	43	63	Dangerous lane changing
หลับใน	48	22	40	6	32	Falling asleep at the wheel
เมาสุรา	162	38	41	81	25	Drunk driver
อื่น ๆ	846	335	930	110	59	Others

ที่มา: ตำรวจภูธรจังหวัดพระนครศรีอยุธยา

Source: Phra Nakhon Si Ayutthaya Provincial Police

สถิติเทคโนโลยีสารสนเทศและการสื่อสาร

Information Communication and Technology Statistics

ตาราง 16.1 บริการไปรษณีย์ จำแนกตามอำเภอ ปีงบประมาณ 2564 - 2565

Table 16.1 Postal Services by District: Fiscal Years 2021 - 2022

อำเภอ	2564 (2021)				2565 (2022) ^r				District
	ที่ทำการไปรษณีย์ Post office	ไปรษณีย์ภัณฑ์ธรรมดา Ordinary letter-post items	พัสดุไปรษณีย์ Postal parcel	บริการพิเศษ Special service	ที่ทำการไปรษณีย์ Post office	ไปรษณีย์ภัณฑ์ธรรมดา Ordinary letter-post items	พัสดุไปรษณีย์ Postal parcel	บริการพิเศษ Special service	
รวมยอด	22	8,094,342	115,283	4,089,282	22	7,537,976	73,851	3,057,351	Total
อำเภอพระนครศรีอยุธยา	3	455,984	10,045	1,125,902	3	1,000,649	13,817	1,393,807	Phra Nakhon Si Ayutthaya District
อำเภอท่าเรือ	1	94,170	1,864	114,934	1	38,625	267	14,607	Tha Ruea District
อำเภอนครหลวง	1	33,704	482	54,683	1	17,015	190	51,268	Nakhon Luang District
อำเภอบางไทร	2	66,863	1,777	72,372	2	36,414	337	32,691	Bang Sai District
อำเภอบางบาล	1	5,341	1,739	44,375	1	1,146	175	8,068	Bang Ban District
อำเภอบางปะอิน	2	5,690,188	79,378	927,643	2	5,239,964	46,329	677,219	Bang Pa-in District
อำเภอบางปะหัน	1	105,235	1,402	117,333	1	95,291	1,831	112,803	Bang Pahan District
อำเภอผักไห่	2	47,571	1,497	67,692	2	11,328	376	28,017	Phak Hai District
อำเภอภาชี	1	6,197	893	73,180	1	7,529	660	31,841	Phachi District
อำเภอลาดบัวหลวง	1	51,296	411	88,204	1	25,060	2,145	70,100	Lat Bua Luang District
อำเภовังน้อย	1	492,839	7,324	385,831	1	705,528	2,335	171,734	Wang Noi District
อำเภอเสนา	1	139,346	2,711	145,771	1	142,379	2,766	180,559	Sena District
อำเภอบางซ้าย	1	5,159	108	10,689	1	4,629	70	15,433	Bang Sai District
อำเภออุทัย	2	866,009	4,150	725,549	2	197,818	1,329	182,116	Uthai District
อำเภอมหาราช	1	20,236	614	108,596	1	9,040	236	30,489	Maha Rat District
อำเภอบ้านแพรก	1	14,204	888	26,528	1	5,561	988	56,599	Ban Phraek District

หมายเหตุ: ไม่รวมที่ทำการไปรษณีย์อนุญาต

Note: Excluding licensed post offices.

ที่มา: บริษัท ไปรษณีย์ไทย จำกัด กระทรวงดิจิทัลเพื่อเศรษฐกิจและสังคม

Source: Thailand Post Co.,Ltd., Ministry of Digital Economy and Society

ตาราง 16.2 ประชากรอายุ 6 ปีขึ้นไป จำแนกตามการใช้อินเทอร์เน็ต/โทรศัพท์มือถือ และการมีโทรศัพท์มือถือ พ.ศ. 2564 - 2566

Table 16.2 Population Aged 6 Years and Over by Internet/Mobile Phone Using and Having Mobile Phone: 2021 - 2023

(หน่วยเป็นพัน In thousand)

การใช้เทคโนโลยีสารสนเทศ และการสื่อสาร	จำนวน Number			ร้อยละ Percent			Use of Information and communication technology
	2564 (2021)	2565 (2022)	2566 (2023)	2564 (2021)	2565 (2022)	2566 (2023)	
การใช้อินเทอร์เน็ต	815.00	868.15	871.23	100.00	100.00	100.00	Internet using
ใช้	702.71	752.55	768.85	86.22	86.68	88.20	Use
ไม่ใช่	112.29	115.60	102.38	13.78	13.32	11.80	Do not use
การใช้โทรศัพท์มือถือ	815.00	868.15	871.23	100.00	100.00	100.00	Mobile phone using
ใช้	769.75	825.77	834.71	94.45	95.12	95.80	Use
ไม่ใช่	45.25	42.38	36.52	5.55	4.88	4.20	Do not use
การมีโทรศัพท์มือถือ	815.00	868.15	871.23	100.00	100.00	100.00	Having mobile phone
มี	720.99	788.79	799.47	88.47	90.86	91.80	Have
ไม่มี	94.01	79.36	71.76	11.53	9.14	8.20	None

ที่มา: สำรวจการมีการใช้เทคโนโลยีสารสนเทศและการสื่อสารในครัวเรือน พ.ศ. 2564 - 2566
สำนักงานสถิติแห่งชาติ กระทรวงดิจิทัลเพื่อเศรษฐกิจและสังคม

Source: The 2021 - 2023 Information and Communication Technology Survey on Household,
National Statistical Office, Ministry of Digital Economy and Society

ตาราง 16.3ครัวเรือนที่มีอุปกรณ์ เครื่องมือเทคโนโลยีสารสนเทศและการสื่อสาร จำแนกตามจังหวัด พ.ศ. 2566

Table 16.3 Households with Information and Communication Technology Devices by Province: 2023

(หน่วยเป็นพัน In thousand)

จังหวัด	ครัวเรือนที่มีอุปกรณ์ เทคโนโลยีสารสนเทศและการสื่อสาร Households with information and communication technology devices						Province
	โทรศัพท์มือถือ Mobile phone		คอมพิวเตอร์ ^{1/} Computer		การเชื่อมต่ออินเทอร์เน็ต Connect to internet		
	มี Have	ไม่มี None	มี Have	ไม่มี None	เชื่อมต่อ Connect	ไม่เชื่อมต่อ None	
ทั่วราชอาณาจักร	22,954.55	761.30	5,364.42	18,351.43	21,478.73	2,237.12	Whole Kingdom
กรุงเทพมหานคร	3,132.24	34.15	1,120.55	2,045.85	3,072.92	93.47	Bangkok
ภาคกลาง	7,586.25	156.53	1,985.54	5,757.24	7,189.61	553.17	Central Region
สมุทรปราการ	897.15	3.29	338.80	561.64	878.47	21.97	Samut Prakan
นนทบุรี	637.54	3.71	251.26	390.00	618.53	22.72	Nonthaburi
ปทุมธานี	671.98	3.56	243.42	432.11	659.62	15.92	Pathum Thani
พระนครศรีอยุธยา	313.85	6.47	96.28	224.05	305.29	15.03	Phra Nakhon Si Ayutthaya
อ่างทอง	78.03	5.03	14.13	68.93	67.07	15.99	Ang Thong
ลพบุรี	265.04	8.30	59.43	213.91	244.61	28.72	Lop Buri
สิงห์บุรี	58.66	3.39	15.34	46.71	50.71	11.34	Sing Buri
ชัยนาท	95.48	6.95	20.13	82.30	81.39	21.04	Chai Nat
สระบุรี	248.69	8.62	62.51	194.80	230.04	27.27	Saraburi
ชลบุรี	744.69	7.02	162.93	588.78	727.74	23.97	Chon Buri
ระยอง	427.41	2.76	106.03	324.15	415.99	14.19	Rayong
จันทบุรี	188.86	6.96	46.15	149.67	176.92	18.90	Chanthaburi
ตราด	96.50	1.85	15.81	82.54	90.07	8.28	Trat
ฉะเชิงเทรา	316.74	6.98	62.03	261.69	288.11	35.61	Chachoengsao
ปราจีนบุรี	244.94	6.24	43.50	207.69	226.99	24.19	Prachin Buri
นครนายก	86.40	3.21	19.11	70.49	76.51	13.09	Nakhon Nayok

ตาราง 16.3 ครัวเรือนที่มีอุปกรณ์ เครื่องมือเทคโนโลยีสารสนเทศและการสื่อสาร จำแนกตามจังหวัด พ.ศ. 2566 (ต่อ)

Table 16.3 Households with Information and Communication Technology Devices by Province: 2023 (Cont.)

(หน่วยเป็นพัน In thousand)

จังหวัด	ครัวเรือนที่มีอุปกรณ์ เทคโนโลยีสารสนเทศและการสื่อสาร Households with information and communication technology devices						Province
	โทรศัพท์มือถือ Mobile phone		คอมพิวเตอร์ ^{1/} Computer		การเชื่อมต่ออินเทอร์เน็ต Connect to internet		
	มี Have	ไม่มี None	มี Have	ไม่มี None	เชื่อมต่อ Connect	ไม่เชื่อมต่อ None	
สระแก้ว	208.35	11.91	27.15	193.11	192.62	27.64	Sa Kaeo
ราชบุรี	252.45	7.88	59.42	200.91	237.53	22.80	Ratchaburi
กาญจนบุรี	259.94	10.22	51.17	218.98	239.32	30.84	Kanchanaburi
สุพรรณบุรี	282.80	15.53	33.94	264.39	232.39	65.94	Suphan Buri
นครปฐม	410.71	6.92	119.86	297.76	397.16	20.47	Nakhon Pathom
สมุทรสาคร	422.05	3.90	68.56	357.39	408.20	17.75	Samut Sakhon
สมุทรสงคราม	57.14	2.19	12.04	47.29	50.43	8.90	Samut Songkhram
เพชรบุรี	161.66	6.10	30.17	137.60	146.33	21.44	Phetchaburi
ประจวบคีรีขันธ์	159.17	7.57	26.41	140.34	147.58	19.17	Prachuap Khiri Khan
ภาคเหนือ	3,711.59	209.21	756.73	3,164.06	3,286.52	634.28	Northern Region
เชียงใหม่	616.35	42.48	197.77	461.05	555.84	102.98	Chiang Mai
ลำพูน	136.83	11.11	28.39	119.55	118.87	29.07	Lamphun
ลำปาง	242.27	15.41	54.66	203.02	204.60	53.08	Lampang
อุตรดิตถ์	133.34	5.36	26.48	112.22	115.35	23.35	Uttaradit
แพร่	127.26	7.48	29.92	104.82	112.51	22.23	Phrae
น่าน	142.91	8.97	15.14	136.75	130.66	21.23	Nan
พะเยา	130.83	7.09	20.27	117.66	114.92	23.01	Phayao
เชียงราย	347.37	8.92	54.58	301.71	306.95	49.34	Chiang Rai
แม่ฮ่องสอน	74.04	9.19	7.48	75.75	62.33	20.90	Mae Hong Son

ตาราง 16.3 ครัวเรือนที่มีอุปกรณ์ เครื่องมือเทคโนโลยีสารสนเทศและการสื่อสาร จำแนกตามจังหวัด พ.ศ. 2566 (ต่อ)

Table 16.3 Households with Information and Communication Technology Devices by Province: 2023 (Cont.)

(หน่วยเป็นพัน In thousand)

จังหวัด	ครัวเรือนที่มีอุปกรณ์ เทคโนโลยีสารสนเทศและการสื่อสาร Households with information and communication technology devices						Province
	โทรศัพท์มือถือ Mobile phone		คอมพิวเตอร์ ^{1/} Computer		การเชื่อมต่ออินเทอร์เน็ต Connect to internet		
	มี Have	ไม่มี None	มี Have	ไม่มี None	เชื่อมต่อ Connect	ไม่เชื่อมต่อ None	
นครสวรรค์	316.88	11.16	56.09	271.94	278.29	49.75	Nakhon Sawan
อุทัยธานี	92.26	5.71	18.95	79.02	76.35	21.62	Uthai Thani
กำแพงเพชร	243.18	13.99	47.84	209.34	216.74	40.44	Kamphaeng Phet
ตาก	151.77	14.99	24.00	142.76	134.49	32.28	Tak
สุโขทัย	197.64	11.51	38.45	170.69	171.61	37.54	Sukhothai
พิษณุโลก	303.21	14.31	61.20	256.32	276.54	40.98	Phitsanulok
พิจิตร	170.52	7.93	30.93	147.52	148.19	30.26	Phichit
เพชรบูรณ์	284.93	13.60	44.57	253.96	262.31	36.22	Phetchabun
ภาคตะวันออกเฉียงเหนือ	5,596.29	256.14	898.92	4,953.51	5,155.66	696.77	Northeastern Region
นครราชสีมา	777.07	35.51	150.75	661.83	721.14	91.45	Nakhon Ratchasima
บุรีรัมย์	362.15	22.30	50.91	333.54	345.57	38.88	Buri Ram
สุรินทร์	297.47	30.54	35.00	293.01	259.92	68.09	Surin
ศรีสะเกษ	268.87	13.54	26.25	256.16	237.47	44.94	Si Sa Ket
อุบลราชธานี	512.20	10.97	88.17	435.00	461.75	61.42	Ubon Ratchathani
ยโสธร	134.96	5.21	12.26	127.92	122.69	17.49	Yasothon
ชัยภูมิ	290.28	14.99	44.64	260.62	257.72	47.54	Chaiyaphum
อำนาจเจริญ	83.45	5.06	9.95	78.55	75.98	12.52	Amnat Chareon
บึงกาฬ	101.87	3.31	10.77	94.41	94.66	10.52	Bueng Kan
หนองบัวลำภู	134.48	4.67	17.82	121.33	125.04	14.11	Nong Bua Lam Phu

ตาราง 16.3 ครัวเรือนที่มีอุปกรณ์ เครื่องมือเทคโนโลยีสารสนเทศและการสื่อสาร จำแนกตามจังหวัด พ.ศ. 2566 (ต่อ)

Table 16.3 Households with Information and Communication Technology Devices by Province: 2023 (Cont.)

(หน่วยเป็นพัน In thousand)

จังหวัด	ครัวเรือนที่มีอุปกรณ์ เทคโนโลยีสารสนเทศและการสื่อสาร Households with information and communication technology devices						Province
	โทรศัพท์มือถือ Mobile phone		คอมพิวเตอร์ ^{1/} Computer		การเชื่อมต่ออินเทอร์เน็ต Connect to internet		
	มี Have	ไม่มี None	มี Have	ไม่มี None	เชื่อมต่อ Connect	ไม่เชื่อมต่อ None	
ขอนแก่น	601.50	8.14	141.79	467.86	581.34	28.31	Khon Kaen
อุดรธานี	383.18	12.92	61.44	334.66	361.02	35.08	Udon Thani
เลย	151.51	12.82	21.37	142.95	130.71	33.61	Loei
หนองคาย	140.37	5.20	23.32	122.24	131.05	14.52	Nong Khai
มหาสารคาม	263.50	5.77	70.78	198.49	249.29	19.98	Maha Sarakham
ร้อยเอ็ด	310.19	17.95	37.08	291.06	281.88	46.26	Roi Et
กาฬสินธุ์	229.47	10.61	18.41	221.67	203.51	36.56	Kalasin
สกลนคร	260.68	18.37	31.15	247.90	237.81	41.24	Sakon Nakhon
นครพนม	164.95	10.47	27.90	147.52	156.05	19.37	Nakhon Phanom
มุกดาหาร	128.13	7.82	19.16	116.79	121.07	14.89	Mukdahan
ภาคใต้	2,928.19	105.27	602.69	2,430.77	2,774.02	259.43	Southern Region
นครศรีธรรมราช	459.74	20.55	98.87	381.42	422.73	57.55	Nakhon Si Thammarat
กระบี่	131.14	4.42	23.97	111.59	126.42	9.14	Krabi
พังงา	77.75	2.86	10.65	69.96	70.53	10.08	Phang-nga
ภูเก็ต	201.75	0.77	68.95	133.58	199.23	3.30	Phuket
สุราษฎร์ธานี	380.33	7.13	61.40	326.07	363.55	23.92	Surat Thani
ระนอง	94.02	1.54	13.45	82.11	91.10	4.46	Ranong
ชุมพร	171.70	3.23	29.36	145.57	160.31	14.62	Chumphon
สงขลา	530.16	15.97	147.35	398.77	500.42	45.71	Songkhla

ตาราง 16.3 ครัวเรือนที่มีอุปกรณ์ เครื่องมือเทคโนโลยีสารสนเทศและการสื่อสาร จำแนกตามจังหวัด พ.ศ. 2566 (ต่อ)

Table 16.3 Households with Information and Communication Technology Devices by Province: 2023 (Cont.)

(หน่วยเป็นพัน In thousand)

จังหวัด	ครัวเรือนที่มีอุปกรณ์ เทคโนโลยีสารสนเทศและการสื่อสาร Households with information and communication technology devices						Province
	โทรศัพท์มือถือ Mobile phone		คอมพิวเตอร์ ^{1/} Computer		การเชื่อมต่ออินเทอร์เน็ต Connect to internet		
	มี Have	ไม่มี None	มี Have	ไม่มี None	เชื่อมต่อ Connect	ไม่เชื่อมต่อ None	
สตูล	81.30	3.10	17.48	66.91	77.06	7.33	Satun
ตรัง	195.12	4.37	31.76	167.72	187.01	12.47	Trang
พัทลุง	149.04	9.16	22.49	135.71	134.75	23.46	Phatthalung
ปัตตานี	148.70	8.69	23.47	133.92	144.62	12.77	Pattani
ยะลา	134.53	6.42	28.24	112.71	131.36	9.59	Yala
นราธิวาส	172.90	17.07	25.24	164.74	164.92	25.05	Narathiwat

1/ รวมคอมพิวเตอร์แบบตั้งโต๊ะ แบบกระเป๋าหิ้ว แท็บเล็ต

1/ Including Personal computer Notebook Tablet

ที่มา: สำรองการมีผู้ใช้เทคโนโลยีสารสนเทศและการสื่อสารในครัวเรือน พ.ศ. 2566
สำนักงานสถิติแห่งชาติ กระทรวงดิจิทัลเพื่อเศรษฐกิจและสังคม

Source: The 2023 Information and Communication Technology Survey on Household,
National Statistical Office, Ministry of Digital Economy and Society

สถิติการท่องเที่ยวและการกีฬา

Tourism and Sports Statistics

ตาราง 17.1 สถานพักแรม ห้องพัก ผู้เยี่ยมชม และรายได้จากการท่องเที่ยว จำแนกตามจังหวัด พ.ศ. 2565

Table 17.1 Accommodation, Room, Visitor and Tourism Receipt by Province: 2022

จังหวัด	ห้องพัก (ห้อง) Room	ผู้เยี่ยมชม (Visitor)		รายได้จากการท่องเที่ยว (ล้านบาท) Tourism receipt (Mil. baht)	Province
		นักท่องเที่ยว Tourist	นักท่องเที่ยว Excursionist		
ทั่วราชอาณาจักร	792,144	123,853,215	102,819,346	1,222,074.08	Whole Kingdom
กรุงเทพมหานคร	160,515	27,023,530	11,977,720	419,672.06	Bangkok
ภาคกลาง					Central Region
สมุทรปราการ	7,434	748,727	1,615,228	4,551.24	Samut Prakan
นนทบุรี	4,340	844,639	1,672,204	3,699.21	Nonthaburi
ปทุมธานี	3,160	377,805	1,155,631	2,012.64	Pathum Thani
พระนครศรีอยุธยา	4,683	1,252,594	6,680,964	12,746.41	Phra Nakhon Si Ayutthaya
อ่างทอง	563	134,868	540,364	687.01	Ang Thong
ลพบุรี	2,885	1,061,284	2,955,761	4,803.64	Lop Buri
สิงห์บุรี	851	201,973	448,164	883.88	Sing Buri
ชัยนาท	1,166	228,793	572,747	1,028.38	Chai Nat
สระบุรี	3,287	1,257,000	2,794,441	6,345.06	Saraburi
ชลบุรี	69,326	9,984,883	4,567,888	105,141.61	Chon Buri
ระยอง	14,180	2,124,347	817,210	12,734.85	Rayong
จันทบุรี	6,246	1,020,262	382,007	4,619.98	Chanthaburi
ตราด	11,211	1,320,278	52,144	9,064.94	Trat
ฉะเชิงเทรา	1,829	328,329	4,298,796	5,258.07	Chachoengsao
ปราจีนบุรี	4,240	664,254	395,546	2,840.02	Prachin Buri
นครนายก	6,306	1,079,938	494,844	4,302.68	Nakhon Nayok
สระแก้ว	2,958	481,247	653,504	3,552.28	Sa Kaeo
ราชบุรี	5,332	930,219	700,013	2,994.31	Ratchaburi
กาญจนบุรี	15,073	2,961,859	8,410,787	23,881.64	Kanchanaburi
สุพรรณบุรี	4,352	788,102	2,904,727	4,680.49	Suphan Buri

ตาราง 17.1 สถานพักแรม ห้องพัก ผู้เยี่ยมชม และรายได้จากการท่องเที่ยว จำแนกตามจังหวัด พ.ศ. 2565 (ต่อ)

Table 17.1 Accommodation, Room, Visitor and Tourism Receipt by Province: 2022 (Cont.)

จังหวัด	ห้องพัก (ห้อง) Room	ผู้เยี่ยมชม (Visitor)		รายได้จากการท่องเที่ยว (ล้านบาท) Tourism receipt (Mil. baht)	Province
		นักท่องเที่ยว Tourist	นักท่องเที่ยว Excursionist		
นครปฐม	4,151	963,933	1,987,403	4,122.11	Nakhon Pathom
สมุทรสาคร	1,616	273,379	287,234	918.80	Samut Sakhon
สมุทรสงคราม	2,927	733,381	3,795,314	4,853.45	Samut Songkhram
เพชรบุรี	11,592	3,701,674	5,295,021	24,541.55	Phetchaburi
ประจวบคีรีขันธ์	17,084	5,343,423	4,127,252	33,871.62	Prachuap Khiri Khan
ภาคเหนือ					Northern Region
เชียงใหม่	36,723	5,926,652	3,006,912	61,481.09	Chiang Mai
ลำพูน	1,460	275,033	861,195	1,443.85	Lamphun
ลำปาง	3,514	598,986	970,128	4,246.39	Lampang
อุตรดิตถ์	2,621	511,998	415,753	1,282.01	Uttaradit
แพร่	1,959	642,275	574,287	2,467.43	Phrae
น่าน	3,370	957,894	372,786	3,090.16	Nan
พะเยา	1,928	454,830	525,546	1,940.83	Phayao
เชียงราย	17,133	3,730,512	1,355,948	34,338.14	Chiang Rai
แม่ฮ่องสอน	6,352	989,894	71,871	4,356.65	Mae Hong Son
นครสวรรค์	4,592	935,123	852,037	4,092.62	Nakhon Sawan
อุทัยธานี	1,647	290,311	606,243	1,281.69	Uthai Thani
กำแพงเพชร	2,433	399,829	399,580	1,343.86	Kamphaeng Phet
ตาก	5,626	1,295,011	393,079	4,913.57	Tak
สุโขทัย	3,788	514,128	435,950	2,061.54	Sukhothai
พิษณุโลก	6,837	1,530,114	1,088,084	6,144.48	Phitsanulok
พิจิตร	1,889	345,207	371,631	1,120.25	Phichit
เพชรบูรณ์	7,612	1,888,903	314,515	6,602.77	Phetchabun

ตาราง 17.1 สถานพักแรม ห้องพัก ผู้เยี่ยมชม และรายได้จากการท่องเที่ยว จำแนกตามจังหวัด พ.ศ. 2565 (ต่อ)

Table 17.1 Accommodation, Room, Visitor and Tourism Receipt by Province: 2022 (Cont.)

จังหวัด	ห้องพัก (ห้อง) Room	ผู้เยี่ยมชม (Visitor)		รายได้จากการท่องเที่ยว (ล้านบาท) Tourism receipt (Mil. baht)	Province
		นักท่องเที่ยว Tourist	นักท่องเที่ยว Excursionist		
ภาคตะวันออกเฉียงเหนือ					
นครราชสีมา	21,042	3,934,515	2,220,775	12,967.63	Nakhon Ratchasima
บุรีรัมย์	5,288	1,727,788	1,207,677	5,894.87	Buri Ram
สุรินทร์	3,877	656,208	219,775	1,726.52	Surin
ศรีสะเกษ	1,495	411,238	489,557	1,201.18	Si Sa Ket
อุบลราชธานี	4,444	1,200,000	910,762	3,569.30	Ubon Ratchathani
ยโสธร	642	201,009	234,374	490.96	Yasothon
ชัยภูมิ	3,285	603,907	456,881	1,521.40	Chaiyaphum
อำนาจเจริญ	379	120,130	106,875	259.05	Amnat Chareon
บึงกาฬ	1,656	400,659	329,079	1,226.37	Bueng Kan
หนองบัวลำภู	684	103,580	185,200	274.66	Nong Bua Lam Phu
ขอนแก่น	10,322	2,360,187	1,133,916	9,738.39	Khon Kaen
อุดรธานี	9,145	1,452,086	1,731,180	6,471.46	Udon Thani
เลย	6,746	1,075,249	643,137	3,409.43	Loei
หนองคาย	4,320	902,856	1,219,294	3,492.84	Nong Khai
มหาสารคาม	2,177	328,249	227,342	744.73	Maha Sarakham
ร้อยเอ็ด	1,964	318,807	294,522	838.46	Roi Et
กาฬสินธุ์	1,220	379,313	266,787	824.01	Kalasin
สกลนคร	3,655	667,831	897,524	2,257.71	Sakon Nakhon
นครพนม	2,481	649,197	899,435	2,424.20	Nakhon Phanom
มุกดาหาร	2,921	483,307	1,146,723	2,520.13	Mukdahan
ภาคใต้					
นครศรีธรรมราช	8,853	1,399,131	645,005	6,297.25	Nakhon Si Thammarat

ตาราง 17.1 สถานที่พักแรม ห้องพัก ผู้เยี่ยมชมเยือน และรายได้จากการท่องเที่ยว จำแนกตามจังหวัด พ.ศ. 2565 (ต่อ)

Table 17.1 Accommodation, Room, Visitor and Tourism Receipt by Province: 2022 (Cont.)

จังหวัด	ห้องพัก (ห้อง) Room	ผู้เยี่ยมชมเยือน (Visitor)		รายได้จากการท่องเที่ยว (ล้านบาท) Tourism receipt (Mil. baht)	Province
		นักท่องเที่ยว Tourist	นักท่องเที่ยว Excursionist		
กระบี่	22,436	1,220,423	600,301	21,763.21	Krabi
พังงา	13,786	678,431	732,614	15,609.00	Phang-nga
ภูเก็ต	92,346	5,208,139	559,332	192,039.99	Phuket
สุราษฎร์ธานี	43,603	3,164,758	788,277	37,844.20	Surat Thani
ระนอง	2,986	398,953	119,700	1,487.01	Ranong
ชุมพร	5,700	887,095	211,103	3,670.85	Chumphon
สงขลา	21,401	2,235,170	686,318	18,174.28	Songkhla
สตูล	3,687	1,104,689	505,372	6,937.58	Satun
ตรัง	4,190	762,065	244,166	4,080.19	Trang
พัทลุง	2,509	372,584	279,603	1,292.08	Phatthalung
ปัตตานี	1,147	185,608	69,844	735.77	Pattani
ยะลา	3,218	838,321	231,745	3,047.16	Yala
นราธิวาส	1,748	304,311	126,692	1,226.95	Narathiwat

ที่มา: สำนักงานปลัดกระทรวงการท่องเที่ยวและกีฬา

Source: Office of the Permanent Secretary Ministry of Tourism and Sports

ตาราง 17.2 สถิติการท่องเที่ยวของจังหวัดพระนครศรีอยุธยา พ.ศ. 2563 - 2565

Table 17.2 Phra Nakhon Si Ayutthaya Tourism Statistics: 2020 - 2022

รายการ	2563 (2020)	2564 (2021)	2565 (2022)	อัตราการเปลี่ยนแปลง		Item
				Percentage change (%)		
				2564 (2021)	2565 (2022)	
จำนวนห้อง (ห้อง)	4,941	4,746	4,683	-3.95	-1.33	Number of room in accommodation (room)
จำนวนผู้เยี่ยมชม	3,492,630	2,391,478	7,933,558	-31.53	231.74	Number of visitor
ชาวไทย	3,242,608	2,377,908	7,607,278	-26.67	219.91	Thai
ชาวต่างประเทศ	250,022	13,570	326,280	-94.57	2,304.42	Foreigner
จำนวนนักท่องเที่ยว ^{1/}	773,276	455,788	1,252,594	-41.06	174.82	Number of tourist ^{1/}
ชาวไทย	714,663	453,323	1,208,440	-36.57	166.57	Thai
ชาวต่างประเทศ	58,613	2,465	44,154	-95.79	1,691.24	Foreigner
จำนวนนักท่องเที่ยว ^{2/}	2,719,354	1,935,690	6,680,964	-28.82	245.15	Number of excursionist ^{2/}
ชาวไทย	2,527,945	1,924,585	6,398,838	-23.87	232.48	Thai
ชาวต่างประเทศ	191,409	11,105	282,126	-94.20	2,440.53	Foreigner
ระยะเวลาพำนักเฉลี่ยของนักท่องเที่ยว (วัน)	2.07	2.10	1.90	1.45	-9.52	Average length of stay (Day)
ชาวไทย	2.08	2.10	1.89	0.96	-10.00	Thai
ชาวต่างประเทศ	1.98	2.25	2.16	13.64	-4.00	Foreigner
ค่าใช้จ่ายเฉลี่ย (บาท/คน/วัน)						Average expenditure (Baht/Person/Day)
ผู้เยี่ยมชม	1,476.35	1,389.66	1,406.84	-5.87	1.24	Visitors
ชาวไทย	1,443.79	1,387.47	1,381.51	-3.90	-0.43	Thai
ชาวต่างประเทศ	1,901.43	1,766.85	1,989.53	-7.08	12.60	Foreigner
นักท่องเที่ยว	1,975.97	1,865.87	1,897.61	-5.57	1.70	Tourist
ชาวไทย	1,918.21	1,861.93	1,850.40	-2.93	-0.62	Thai
ชาวต่างประเทศ	2,715.62	2,544.19	3,027.90	-6.31	19.01	Foreigner

ตาราง 17.2 สถิติการท่องเที่ยวของจังหวัดพระนครศรีอยุธยา พ.ศ. 2563 - 2565 (ต่อ)

Table 17.2 Phra Nakhon Si Ayutthaya Tourism Statistics: 2020 - 2022 (Cont.)

รายการ	2563 (2020)	2564 (2021)	2565 (2022)	อัตราการเปลี่ยนแปลง Percentage change (%)		Item
				2564 (2021)	2565 (2022)	
นักท่องเที่ยว	1,181.93	1,154.09	1,232.06	-2.36	6.76	Excursionist
ชาวไทย	1,164.83	1,152.79	1,214.14	-1.03	5.32	Thai
ชาวต่างประเทศ	1,407.77	1,378.65	1,638.52	-2.07	18.85	Foreigner
รายได้จากการท่องเที่ยว (ล้านบาท)						Tourism receipt (Million baht)
ผู้เยี่ยมเยือน	6,380.63	4,020.57	12,746.41	-36.99	217.03	Visitors
ชาวไทย	5,796.01	3,991.15	11,995.36	-31.14	200.55	Thai
ชาวต่างประเทศ	584.62	29.42	751.05	-94.97	2,452.86	Foreigner

1/ นักท่องเที่ยว หมายถึง ผู้ที่เดินทางไปเยือนจังหวัดนั้น โดยวัตถุประสงค์ต่าง ๆ ที่ไม่ใช่การไปทำงานประจำ การศึกษา และไม่ใช่คนท้องถิ่นที่มีภูมิลำเนาหรือศึกษาอยู่ที่จังหวัดนั้น ทั้งนี้ต้องพักค้างคืนอย่างน้อย 1 คืน
2/ นักทัศนาจร หมายถึง ผู้เยี่ยมเยือนที่ไม่พักค้างคืน
ที่มา: สำนักงานปลัดกระทรวงการท่องเที่ยวและกีฬา

1/ Tourist: These who visit to province on their own any seasons excepting work, education and these who are not the person living or education in the province must stay at least one night.
2/ Excursionist: The visitors who do not stay overnight in the province
Source: Office of the Permanent Secretary Ministry of Tourism and Sports

สถิติการเงิน การธนาคาร และการประกันภัย

Finance, Banking and Insurance Statistics

ตาราง 18.1 เงินรับฝาก และเงินให้สินเชื่อของธนาคารพาณิชย์ จำแนกตามจังหวัด พ.ศ. 2566

Table 18.1 Commercial Banks' Deposits and Loans by Province: 2023

(ล้านบาท Million baht)

จังหวัด	จำนวน สำนักงาน Number of branches	เงินฝาก Deposits					สินเชื่อ Credits					Province
		รวม Total	จ่ายคืนเมื่อ ทางถาม Demand deposit	ออมทรัพย์ Saving deposit	ประจำ Time deposit	เงินฝากอื่น ๆ Others	รวม Total	เงินเบิกเกินบัญชี Overdraft	เงินให้กู้ยืม Loan	ตั๋วเงิน Bills	อื่น ๆ Others	
ทั่วราชอาณาจักร	5,082	17,029,313	1,018,029	10,784,725	5,223,197	3,361	18,228,126	800,600	15,125,119	2,294,081	8,326	Whole Kingdom
กรุงเทพมหานคร	1,431	10,602,503	802,132	6,261,060	3,536,003	3,308	13,567,663	275,131	11,425,693	1,860,715	6,123	Bangkok
ภาคกลาง	1,654	3,758,061	141,808	2,575,946	1,040,264	42	2,276,424	237,993	1,814,386	222,975	1,071	Central Region
สมุทรปราการ	177	582,512	32,621	376,839	173,052	-	315,658	28,128	249,791	37,638	101	Samut Prakan
นนทบุรี	165	638,926	17,560	442,903	178,462	-	278,016	23,447	235,534	18,979	56	Nonthaburi
ปทุมธานี	134	350,024	18,702	242,184	89,127	10	201,897	21,169	159,691	20,540	497	Pathum Thani
พระนครศรีอยุธยา	75	129,859	4,224	87,221	38,414	-	94,162	7,925	77,777	8,457	3	Phra Nakhon Si Ayutthaya
อ่างทอง	13	18,495	350	12,474	5,671	-	9,384	1,821	5,960	1,591	12	Ang Thong
ลพบุรี	41	53,294	722	37,859	14,713	-	38,667	5,218	30,634	2,796	19	Lop Buri
สิงห์บุรี	11	18,886	275	12,353	6,258	-	9,416	1,556	4,734	3,126	-	Sing Buri
ชัยนาท	16	17,940	508	13,292	4,140	-	11,764	1,961	6,198	3,604	1	Chai Nat
สระบุรี	56	84,321	2,217	55,948	26,156	-	58,221	7,197	46,857	4,150	18	Saraburi
ชลบุรี	271	594,949	18,754	429,303	146,893	-	460,466	31,076	393,956	35,402	32	Chon Buri
ระยอง	91	179,860	9,150	136,353	34,357	-	165,448	14,609	134,861	15,961	17	Rayong
จันทบุรี	43	81,653	1,342	58,391	21,919	-	35,475	7,402	26,608	1,466	-	Chanthaburi
ตราด	15	22,387	399	15,826	6,163	-	9,942	2,453	7,230	258	-	Trat
ฉะเชิงเทรา	56	99,691	2,932	65,650	31,078	30	70,299	9,248	54,010	7,008	33	Chachoengsao
ปราจีนบุรี	33	46,154	1,167	35,708	9,278	-	35,954	3,669	30,918	1,366	1	Prachin Buri

ตาราง 18.1 เงินรับฝาก และเงินให้สินเชื่อของธนาคารพาณิชย์ จำแนกตามจังหวัด พ.ศ. 2566 (ต่อ)

Table 18.1 Commercial Banks' Deposits and Loans by Province: 2023 (Cont.)

(ล้านบาท Million baht)

จังหวัด	จำนวน สำนักงาน Number of branches	เงินฝาก Deposits					สินเชื่อ Credits					Province
		รวม Total	จ่ายคืนเมื่อ ทางถาม Demand deposit	ออมทรัพย์ Saving deposit	ประจำ Time deposit	เงินฝากอื่น ๆ Others	รวม Total	เงินเบิกเกินบัญชี Overdraft	เงินกู้ยืม Loan	ตั๋วเงิน Bills	อื่น ๆ Others	
นครนายก	14	23,047	455	14,917	7,675	-	9,732	1,196	7,118	1,417	2	Nakhon Nayok
สระแก้ว	23	28,835	768	23,796	4,271	-	18,395	2,809	13,245	2,340	-	Sa Kaeo
ราชบุรี	60	101,733	2,964	63,849	34,920	-	64,101	8,954	47,548	7,577	22	Ratchaburi
กาญจนบุรี	41	55,753	1,260	38,955	15,538	-	32,528	5,134	23,859	3,516	18	Kanchanaburi
สุพรรณบุรี	49	67,302	1,281	48,004	18,018	-	39,597	7,229	26,635	5,719	14	Suphan Buri
นครปฐม	101	231,313	8,736	144,835	77,740	2	129,181	17,140	97,484	14,403	154	Nakhon Pathom
สมุทรสาคร	74	203,744	12,349	128,574	62,821	-	115,957	17,191	77,203	21,553	10	Samut Sakhon
สมุทรสงคราม	12	22,683	546	15,252	6,884	-	9,344	2,041	6,006	1,251	45	Samut Songkhram
เพชรบุรี	32	36,895	861	25,774	10,259	-	24,192	3,855	18,449	1,887	2	Phetchaburi
ประจวบคีรีขันธ์	51	67,805	1,665	49,685	16,455	-	38,628	5,564	32,080	969	14	Prachuap Khiri Khan
ภาคเหนือ	603	851,521	18,461	609,006	224,043	10	651,993	85,179	494,189	72,074	551	Northern Region
เชียงใหม่	161	304,028	6,605	204,613	92,810	-	214,348	19,717	177,002	17,525	103	Chiang Mai
ลำพูน	21	27,005	728	21,739	4,538	-	18,092	3,026	13,959	1,105	2	Lamphun
ลำปาง	33	42,581	872	30,358	11,351	-	32,064	4,691	25,986	1,384	4	Lampang
อุตรดิตถ์	20	19,917	385	14,587	4,944	-	18,999	2,964	9,994	6,034	7	Uttaradit
แพร่	14	19,273	320	14,085	4,868	-	15,644	3,071	11,416	1,135	22	Phrae
น่าน	15	16,642	320	13,568	2,754	-	11,506	1,978	8,684	832	12	Nan
พะเยา	19	20,818	296	16,657	3,865	-	15,170	2,712	11,627	810	20	Phayao

ตาราง 18.1 เงินรับฝาก และเงินให้สินเชื่อของธนาคารพาณิชย์ จำแนกตามจังหวัด พ.ศ. 2566 (ต่อ)

Table 18.1 Commercial Banks' Deposits and Loans by Province: 2023 (Cont.)

(ล้านบาท Million baht)

จังหวัด	จำนวน สำนักงาน Number of branches	เงินฝาก Deposits					สินเชื่อ Credits					Province
		รวม Total	จ่ายคืนเมื่อ ทวงถาม Demand deposit	ออมทรัพย์ Saving deposit	ประจำ Time deposit	เงินฝากอื่น ๆ Others	รวม Total	เงินเบิกเกินบัญชี Overdraft	เงินให้กู้ยืม Loan	ตั๋วเงิน Bills	อื่น ๆ Others	
เชียงใหม่	67	90,149	2,289	68,967	18,892	-	67,367	8,612	53,068	5,671	17	Chiang Rai
แม่ฮ่องสอน	10	7,648	166	6,436	1,045	-	5,353	768	4,556	30	-	Mae Hong Son
นครสวรรค์	53	68,761	1,428	48,880	18,442	10	69,495	8,158	44,834	16,496	6	Nakhon Sawan
อุทัยธานี	11	16,649	289	10,633	5,727	-	5,332	1,277	3,568	487	-	Uthai Thani
กำแพงเพชร	26	29,906	680	22,214	7,013	-	30,544	5,315	19,445	5,433	350	Kamphaeng Phet
ตาก	22	33,673	947	26,272	6,454	-	20,444	4,061	13,954	2,428	-	Tak
สุโขทัย	20	25,030	556	17,772	6,703	-	12,136	2,724	8,496	916	-	Sukhothai
พิษณุโลก	52	64,373	1,501	44,288	18,584	-	65,448	7,161	52,819	5,462	7	Phitsanulok
พิจิตร	22	27,471	347	19,671	7,453	-	15,240	3,786	10,126	1,329	-	Phichit
เพชรบูรณ์	37	37,597	732	28,267	8,597	-	34,811	5,156	24,655	4,998	2	Phetchabun
ภาคตะวันออกเฉียงเหนือ	748	948,038	24,563	707,350	216,125	-	985,996	120,623	771,943	93,166	264	Northeastern Region
นครราชสีมา	127	187,456	4,203	138,199	45,055	-	183,097	19,028	143,810	20,208	52	Nakhon Ratchasima
บุรีรัมย์	40	49,835	1,262	39,899	8,674	-	42,379	6,642	30,936	4,785	16	Buri Ram
สุรินทร์	37	43,900	1,315	33,463	9,122	-	49,468	6,415	36,511	6,541	2	Surin
ศรีสะเกษ	34	38,386	1,177	28,694	8,515	-	38,796	5,202	30,732	2,857	3	Si Sa Ket
อุบลราชธานี	66	85,874	2,309	61,370	22,194	-	102,804	9,839	83,674	9,214	77	Ubon Ratchathani
ยโสธร	14	17,061	400	13,238	3,423	-	18,584	2,920	12,406	3,253	6	Yasothon
ชัยภูมิ	30	31,498	1,009	23,528	6,962	-	25,599	4,425	20,154	1,016	3	Chaiyaphum

ตาราง 18.1 เงินรับฝาก และเงินให้สินเชื่อของธนาคารพาณิชย์ จำแนกตามจังหวัด พ.ศ. 2566 (ต่อ)

Table 18.1 Commercial Banks' Deposits and Loans by Province: 2023 (Cont.)

(ล้านบาท Million baht)

จังหวัด	จำนวน สำนักงาน Number of branches	เงินฝาก Deposits					สินเชื่อ Credits					Province
		รวม Total	จ่ายคืนเมื่อ ทวงถาม Demand deposit	ออมทรัพย์ Saving deposit	ประจำ Time deposit	เงินฝากอื่น ๆ Others	รวม Total	เงินเบิกเกินบัญชี Overdraft	เงินให้กู้ยืม Loan	ตั๋วเงิน Bills	อื่น ๆ Others	
อำนาจเจริญ	10	8,943	126	7,254	1,563	-	10,300	1,834	7,330	1,135	-	Amnat Chareon
บึงกาฬ	12	9,292	176	7,972	1,144	-	11,300	2,035	8,836	429	-	Bueng Kan
หนองบัวลำภู	14	14,110	670	10,770	2,670	-	12,892	2,322	8,490	2,051	28	Nong Bua Lam Phu
ขอนแก่น	96	133,142	2,980	97,338	32,824	-	156,543	15,765	120,701	20,052	25	Khon Kaen
อุดรธานี	62	103,085	1,648	72,137	29,300	-	98,587	10,259	81,498	6,828	3	Udon Thani
เลย	19	24,256	774	18,431	5,051	-	22,265	3,849	17,120	1,295	1	Loei
หนองคาย	23	27,661	487	20,807	6,366	-	22,603	3,258	18,100	1,245	-	Nong Khai
มหาสารคาม	31	35,946	1,764	27,751	6,431	-	30,405	4,394	24,430	1,566	14	Maha Sarakham
ร้อยเอ็ด	44	39,524	1,644	30,223	7,657	-	59,051	7,044	46,736	5,259	12	Roi Et
กาฬสินธุ์	23	25,013	836	19,263	4,914	-	26,195	4,316	20,755	1,119	4	Kalasin
สกลนคร	33	36,357	767	28,433	7,157	-	42,084	5,979	33,945	2,158	3	Sakon Nakhon
นครพนม	21	21,463	612	16,972	3,879	-	17,405	2,652	14,146	601	6	Nakhon Phanom
มุกดาหาร	12	15,236	403	11,610	3,223	-	15,638	2,444	11,632	1,552	10	Mukdahan
ภาคใต้	646	869,190	31,065	631,363	206,762	1	746,050	81,674	618,908	45,151	317	Southern Region
นครศรีธรรมราช	85	88,462	2,310	66,471	19,681	-	86,614	12,400	69,625	4,584	6	Nakhon Si Thammarat
กระบี่	38	34,371	1,352	26,566	6,453	-	43,756	4,917	37,137	1,699	2	Krabi
พังงา	24	21,104	805	14,876	5,424	-	12,353	2,388	9,808	155	3	Phang-nga
ภูเก็ต	101	188,420	7,733	142,356	38,332	-	185,710	11,923	167,970	5,578	240	Phuket

ตาราง 18.1 เงินรับฝาก และเงินให้สินเชื่อของธนาคารพาณิชย์ จำแนกตามจังหวัด พ.ศ. 2566 (ต่อ)

Table 18.1 Commercial Banks' Deposits and Loans by Province: 2023 (Cont.)

(ล้านบาท Million baht)

จังหวัด	จำนวน สำนักงาน Number of branches	เงินฝาก Deposits					สินเชื่อ Credits					Province
		รวม Total	จ่ายคืนเมื่อ ทวงถาม Demand deposit	ออมทรัพย์ Saving deposit	ประจำ Time deposit	เงินฝากอื่น ๆ Others	รวม Total	เงินเบิกเกินบัญชี Overdraft	เงินให้กู้ยืม Loan	ตั๋วเงิน Bills	อื่น ๆ Others	
สุราษฎร์ธานี	113	133,154	3,440	99,132	30,581	1	116,100	14,933	95,500	5,659	8	Surat Thani
ระนอง	11	20,513	716	14,098	5,699	-	7,442	1,742	5,333	365	1	Ranong
ชุมพร	39	49,977	1,157	35,422	13,398	-	30,226	4,966	24,048	1,192	20	Chumphon
สงขลา	115	180,715	6,044	121,605	53,065	-	154,664	16,429	125,170	13,052	14	Songkhla
สตูล	13	10,351	473	8,079	1,800	-	8,233	1,371	6,542	313	7	Satun
ตรัง	41	42,635	1,030	30,773	10,832	-	41,910	4,035	35,877	1,991	7	Trang
พัทลุง	20	20,855	592	16,042	4,221	-	16,759	2,619	13,835	303	2	Phatthalung
ปัตตานี	14	21,948	1,140	16,034	4,774	-	12,040	1,136	7,503	3,401	-	Pattani
ยะลา	16	34,095	3,124	23,573	7,398	-	18,165	1,468	12,260	4,437	-	Yala
นราธิวาส	16	22,591	1,149	16,337	5,105	-	12,077	1,346	8,302	2,422	7	Narathiwat

หมายเหตุ: ข้อมูลผลรวมของแต่ละจำนวนอาจไม่เท่ากับยอดรวมเนื่องจากการปัดเศษ
ที่มา: ธนาคารแห่งประเทศไทย

Note: Figures for some may not add up to total because of rounding data
Source: Bank of Thailand

ตาราง 18.2 เงินรับฝาก และเงินให้สินเชื่อของธนาคารพาณิชย์ พ.ศ. 2557 - 2566

Table 18.2 Commercial Banks' Deposits and Loans: 2014 - 2023

(ล้านบาท Million baht)

ปี Year	จำนวน สำนักงาน Number of branches	เงินฝาก Deposits					สินเชื่อ Credits				
		รวม Total	จ่ายคืนเมื่อ ทวงถาม Demand deposit	ออมทรัพย์ Saving deposit	ประจำ Time deposit	เงินฝากอื่น ๆ Others	รวม Total	เงินเบิกเกินบัญชี Overdraft	เงินให้กู้ยืม Loan	ตั๋วเงิน Bills	อื่น ๆ Others
2557 (2014)	99	100,293	2,809	49,292	46,141	2,051	78,769	9,322	61,552	7,879	16
2558 (2015)	99	102,798	3,057	53,817	44,812	1,113	66,913	9,523	48,193	9,184	13
2559 (2016)	99	110,259	4,008	60,752	44,286	1,213	67,140	9,527	48,072	9,533	9
2560 (2017)	97	108,533	4,271	62,162	41,120	981	66,019	9,382	48,144	8,490	3
2561 (2018)	98	116,585	3,653	69,220	42,591	1,121	80,037	9,164	61,684	9,185	4
2562 (2019)	95	119,112	3,258	70,738	44,205	910	84,796	8,926	67,192	8,668	9
2563 (2020)	88	128,629	3,698	84,969	39,962	-	88,203	7,953	72,149	8,087	13
2564 (2021)	80	133,581	3,970	94,428	35,183	-	89,950	7,595	74,957	7,390	7
2565 (2022)	80	130,194	3,733	94,302	32,158	-	94,570	8,138	77,636	8,788	8
2566 (2023)	75	129,859	4,224	87,221	38,414	-	94,162	7,925	77,777	8,457	3

ที่มา: ธนาคารแห่งประเทศไทย

Source: Bank of Thailand

ตาราง 18.3 สาขา เงินฝาก เงินถอน และเงินฝากคงเหลือของธนาคารออมสิน จำแนกตามประเภทบัญชี และอำเภอ พ.ศ. 2566

Table 18.3 Branches, Deposits, Withdrawals and Deposit Outstandings of The Government Saving Bank by Type and District: 2023

(พันบาท Thousand baht)

อำเภอ	จำนวนสาขา Number of branches	ประเภทเพื่อเรียก Savings deposits			ประเภทประจำ Fixed deposits			District
		เงินฝาก Deposit	เงินถอน Withdrawal	เงินฝากคงเหลือเมื่อสิ้นปี Deposit outstandings at the end of the year	เงินฝาก Deposit	เงินถอน Withdrawal	เงินฝากคงเหลือเมื่อสิ้นปี Deposit outstandings at the end of the year	
รวมยอด	19	75,450,139.86	76,431,721.62	13,258,891.79	2,531,821.46	2,050,640.06	3,623,799.83	Total
อำเภอพระนครศรีอยุธยา	4	22,193,811.99	22,376,666.48	3,696,359.57	1,366,488.06	864,705.86	1,218,885.28	Phra Nakhon Si Ayutthaya District
อำเภอท่าเรือ	1	4,045,864.39	4,098,262.23	645,714.06	185,768.33	146,962.25	210,574.81	Tha Ruea District
อำเภอนครหลวง	1	3,334,239.20	3,403,804.72	744,131.48	51,366.16	60,720.77	218,437.49	Nakhon Luang District
อำเภอบางไทร	-	-	-	-	-	-	-	Bang Sai District
อำเภอบางบาล	-	-	-	-	-	-	-	Bang Ban District
อำเภอบางปะอิน	4	13,182,519.11	13,529,608.07	1,916,616.42	84,446.31	96,120.23	221,251.65	Bang Pa-in District
อำเภอบางปะหัน	1	4,449,900.53	4,528,882.94	658,721.92	111,981.05	112,019.09	294,792.40	Bang Pahan District
อำเภอผักไห่	1	2,900,231.52	2,900,996.60	645,249.11	51,196.32	58,070.75	313,417.26	Phak Hai District
อำเภอภาชี	1	2,960,474.80	3,011,520.50	720,143.13	245,935.47	273,573.00	163,997.41	Phachi District
อำเภอลาดบัวหลวง	1	3,851,610.97	3,918,760.26	640,332.71	37,664.04	36,202.04	118,908.57	Lat Bua Luang District
อำเภอวังน้อย	1	4,086,724.08	4,161,869.74	701,698.32	22,663.08	24,620.67	126,589.84	Wang Noi District
อำเภอเสนา	1	4,674,962.07	4,786,410.88	1,020,590.64	205,567.68	195,391.76	327,087.37	Sena District
อำเภอบางซ้าย	-	-	-	-	-	-	-	Bang Sai District
อำเภออุทัย	1	4,185,571.56	4,168,990.62	830,242.11	65,523.31	71,294.57	167,409.01	Uthai District
อำเภอมหาราช	1	2,961,821.24	2,931,819.91	537,708.84	55,423.04	66,848.39	128,335.64	Maha Rat District
อำเภอบ้านแพรก	1	2,622,408.38	2,614,128.68	501,383.47	47,798.59	44,110.67	114,113.08	Ban Phraek District

ที่มา: ธนาคารออมสิน

Source: Government Saving Bank

ตาราง 18.4 สหกรณ์ จำแนกตามประเภทสหกรณ์ และอำเภอ พ.ศ. 2566

Table 18.4 Cooperatives by Type of Cooperatives and District: 2023

อำเภอ	รวม Total	สหกรณ์ภาคการเกษตร Agricultural co-operatives group			สหกรณ์นอกภาคการเกษตร Non agricultural co-operatives group				District
		การเกษตร Agricultural	ประมง Fisheries	นิคม Land settlement	ออมทรัพย์ Thrift and credit	สหกรณ์เครดิต ยูเนียน Credit Union	ร้านค้า Consumer	บริการ Service	
รวมยอด	65	26	-	1	16	3	-	19	Total
อำเภอพระนครศรีอยุธยา	9	3	-	-	3	-	-	3	Phra Nakhon Si Ayutthaya District
อำเภอท่าเรือ	2	1	-	-	-	-	-	1	Tha Ruea District
อำเภอนครหลวง	5	2	-	-	2	-	-	1	Nakhon Luang District
อำเภอบางไทร	4	4	-	-	-	-	-	-	Bang Sai District
อำเภอบางบาล	3	1	-	-	-	-	-	2	Bang Ban District
อำเภอบางปะอิน	8	1	-	-	7	-	-	-	Bang Pa-in District
อำเภอบางปะหัน	2	1	-	-	1	-	-	-	Bang Pahan District
อำเภอผักไห่	3	1	-	-	-	1	-	1	Phak Hai District
อำเภอภาชี	3	3	-	-	-	-	-	-	Phachi District
อำเภอลาดบัวหลวง	3	2	-	-	-	-	-	1	Lat Bua Luang District
อำเภอวังน้อย	8	-	-	1	2	1	-	4	Wang Noi District
อำเภอเสนา	3	2	-	-	-	-	-	1	Sena District
อำเภอบางซ้าย	1	1	-	-	-	-	-	-	Bang Sai District
อำเภออุทัย	9	2	-	-	1	1	-	5	Uthai District
อำเภอมหาราช	1	1	-	-	-	-	-	-	Maha Rat District
อำเภอบ้านแพรก	1	1	-	-	-	-	-	-	Ban Phraek District

ที่มา: กรมส่งเสริมสหกรณ์ กระทรวงเกษตรและสหกรณ์

Source: Cooperative Promotion Department, Ministry of Agriculture and Cooperatives

ตาราง 18.5 สถิติการรับประกันชีวิต พ.ศ. 2555 - 2564

Table 18.5 Statistics of Life Insurance Business: 2012 - 2021

ปี Year	จำนวนกรมธรรม์ ที่มีผลบังคับ (ราย) Policies in force (Policies)	จำนวน เงินเอาประกันภัย (พันบาท) Sum insured (Thousand baht)	เบี้ยประกันภัย รับทั้งสิ้น (พันบาท) Premiums (Thousand baht)	เงินที่จ่าย ตามกรมธรรม์ (พันบาท) Benefit payment (Thousand baht)
2555 (2012)	258,174	87,033,534	3,517,421	1,388,104
2556 (2013)	275,380	100,498,629	4,016,037	1,448,111
2557 (2014)	285,030	102,241,882	4,510,438	1,550,461
2558 (2015)	278,464	101,188,551	4,708,968	1,847,260
2559 (2016)	284,416	105,633,689	4,865,340	2,003,104
2560 (2017)	306,935	113,639,613	5,304,653	2,244,997
2561 (2018)	306,190	156,545,636	5,488,078	2,255,129
2562 (2019)	324,019	177,186,759	5,392,023	3,134,305
2563 (2020)	458,962	265,006,015	5,964,076	3,455,932
2564 (2021)	351,690	196,804,133	5,214,976	3,085,150

ที่มา: สำนักงานคณะกรรมการกำกับและส่งเสริมการประกอบธุรกิจประกันภัย

Source: Office of Insurance Commission

สถิติการคลัง

Fiscal Statistics

ตาราง 19.1 รายรับ และรายจ่ายจริงขององค์การบริหารส่วนจังหวัด เทศบาล และองค์การบริหารส่วนตำบล จำแนกตามประเภท ปีงบประมาณ 2565 - 2566

Table 19.1 Actual Revenue and Expenditure of Provincial Administrative Organization, Municipality and Subdistrict Administration Organization by Type: Fiscal Years 2022 - 2023

(พันบาท Thousand baht)

ประเภท	2565 (2022)			2566 (2023)			Type
	องค์การบริหาร ส่วนจังหวัด Provincial Administration Organization	เทศบาล Municipality	องค์การบริหาร ส่วนตำบล Subdistrict Administration Organization	องค์การบริหาร ส่วนจังหวัด Provincial Administration Organization	เทศบาล Municipality	องค์การบริหาร ส่วนตำบล Subdistrict Administration Organization	
รายได้รวม	1,601,840.13	3,828,040.47	4,870,222.16	1,601,812,684.93	3,989,955,658.95	5,289,088,830.11	Total of Revenue
ภาษีอากร	1,189,826.28	2,004,684.31	2,969,419.70	1,367,755,686.93	2,114,675,560.23	3,150,449,772.56	Taxes and duties
ค่าธรรมเนียม ใบอนุญาต และค่าปรับ	31,637.33	36,888.04	41,954.89	30,506,318.93	50,318,024.72	52,068,660.42	Fees, license fees and fines
ทรัพย์สิน	16,886.87	31,093.89	28,472.83	15,812,575.72	48,029,326.34	38,022,515.96	Property
สาธารณูปโภค และการพาณิชย์	-	27,972.38	94,563.68	-	27,279,113.39	97,355,652.51	Public utilities and commerce
เบ็ดเตล็ด	3,542.39	3,783.26	28,604.63	9,137,964.01	6,439,851.28	18,957,225.99	Miscellaneous
เงินอุดหนุน	133,953.87	1,527,284.81	159,342.05	145,237,400.	1,733,206,107.50	1,706,500,047.37	Subsidies
อื่น ๆ	225,993.39	196,333.78	113,782.38	33,362,739.34	10,007,675.49	225,734,955.30	Others
รายจ่ายรวม	1,236,732.86	2,947,007.73	3,469,798.58	1,408,670,794.47	4,894,912,009.80	3,688,214,314.13	Total of Expenditure
งบกลาง	66,540.72	714,838.98	865,326.06	106,100,337.22	2,630,682,914.93	921,504,786.54	Central fund
งบบุคลากร	172,088.60	1,085,304.87	1,056,541.90	187,345,735.99	1,106,458,642.20	1,121,751,841.67	Personnel
งบดำเนินงาน	195,748.38	747,338.13	1,055,613.43	213,797,185.43	797,546,565.95	1,131,154,598.42	Operations
งบลงทุน	622,226.73	253,755.11	259,731.20	694,419,334.84	225,122,225.92	299,885,425.97	Investments
งบอุดหนุน	180,128.43	132,698.05	210,724.30	206,963,540.99	125,093,985.31	193,822,776.59	Subsidies
งบรายจ่ายอื่น	-	13,072.59	21,861.69	44,660.00	10,007,675.49	20,094,884.94	Others

ที่มา: สำนักงานส่งเสริมการปกครองท้องถิ่นจังหวัดพระนครศรีอยุธยา

Source: Phra Nakhon Si Ayutthaya Provincial Office of Local Administration

ตาราง 19.2 รายรับ และรายจ่ายจริงของเทศบาล จำแนกตามประเภท อำเภอ และเทศบาล ปีงบประมาณ 2566

Table 19.2 Actual Revenue and Expenditure of Municipality by Type, District and Municipality: Fiscal Year 2023

(พันบาท Thousand baht)

อำเภอ/เทศบาล	รายได้ Revenue							รายจ่าย Expenditure						District/Municipality
	ภาษีอากร Taxes and duties	ค่าธรรมเนียมใบอนุญาตและค่าปรับ Fees, license fees and fines	ทรัพย์สิน Property	สาธารณูปโภคและการพาณิชย์ Public utilities and commerce	เบ็ดเตล็ด Miscellaneous	เงินอุดหนุน Subsidies	อื่น ๆ Others	งบกลาง Central fund	งบบุคลากร Personnel	งบดำเนินงาน Operations	งบลงทุน Investments	งบอุดหนุน Subsidies	รายจ่ายอื่น ๆ Others	
รวมยอด	2,114,675,560.23	50,318,024.72	48,029,326.34	27,279,113.39	6,439,851.28	1,733,206,107.50	145,729,439.50	2,630,682,914.93	1,106,458,642.20	797,546,565.95	225,122,225.92	125,093,985.31	10,007,675.49	Total
อำเภอพระนครศรีอยุธยา	384,140,158.80	8,625,510.40	9,523,641.62	5,725,518.58	785,812.00	402,755,515.48	51,494,529.84	136,353,688.22	276,459,251.71	155,714,383.28	26,301,381.50	23,850,737.08	-	Phra Nakhon Si Ayutthaya District
เทศบาลนครพระนครศรีอยุธยา	256,152,399.17	3,906,171.40	7,506,835.93	5,725,518.58	622,811.00	338,984,294.48	51,494,529.84	101,975,824.92	222,081,810.71	112,383,612.95	3,945,300.00	18,931,155.67	-	Phra Nakhon Si Ayutthaya City Municipality
เทศบาลเมืองโยธยา	127,987,759.63	4,719,339.00	2,016,805.69	-	163,001.00	63,771,221.00	-	34,377,863.30	54,377,441.00	43,330,770.33	22,356,081.50	4,919,581.41	-	Ayotthaya Town Municipality
อำเภอท่าเรือ	92,999,818.89	1,900,684.20	3,551,972.29	1,502,984.00	389,026.00	118,306,800.24	28,773,888.00	40,760,282.66	75,801,120.18	53,413,462.53	11,766,162.28	2,234,696.09	116,748.49	Tha Ruea District
เทศบาลตำบลท่าเรือ	46,759,884.92	1,181,731.40	1,906,593.16	1,502,984.00	388,220.00	83,464,013.24	28,343,188.00	18,516,251.15	49,479,305.73	39,760,053.51	1,499,065.58	792,355.05	-	Tha Ruea Subdistrict Municipality
เทศบาลตำบลท่าหลวง	46,239,933.97	718,952.80	1,645,379.13	-	806.00	34,842,787.00	430,700.00	22,244,031.51	26,321,814.45	13,653,409.02	10,267,096.70	1,442,341.04	116,748.49	Tha Luang Subdistrict Municipality
อำเภอนครหลวง	96,362,101.89	2,931,763.10	893,977.02	1,364,165.00	133,230.02	76,489,308.00	-	41,303,528.62	48,349,327.80	34,034,305.42	986,797.40	23,379,469.15	8,348,959.10	Nakhon Luang District
เทศบาลตำบลนครหลวง	52,623,616.21	2,367,666.00	893,977.02	-	103,355.02	36,141,591.00	-	21,513,300.56	23,724,103.00	16,373,023.84	358,500.00	20,708,918.22	8,348,959.10	Nakhon Luang Subdistrict Municipality
เทศบาลตำบลอรัญญิก	43,738,485.68	564,097.10	-	1,364,165.00	29,875.00	40,347,717.00	-	19,790,228.06	24,625,224.80	17,661,281.58	628,297.40	2,670,550.93	-	Aranyik Subdistrict Municipality
อำเภอบางไทร	109,604,459.71	3,199,293.40	834,918.97	-	455,830.75	63,196,777.00	-	50,341,674.19	45,204,984.71	28,700,034.44	10,145,646.93	5,772,371.60	-	Bang Sai District
เทศบาลตำบลบางไทร	59,622,602.60	1,127,164.00	471,772.84	-	153,644.58	37,521,334.00	-	35,824,866.88	20,096,625.48	15,076,659.99	8,504,495.08	2,888,699.80	-	Bang Sai Subdistrict Municipality
เทศบาลตำบลราชคราม	49,981,857.11	2,072,129.40	363,146.13	-	302,186.17	25,675,443.00	-	14,516,807.31	25,108,359.23	13,623,374.45	1,641,151.85	2,883,671.80	-	Ratchakham Subdistrict Municipality
อำเภอบางบาล	100,261,152.00	1,125,251.20	3,628,776.68	-	48,184.76	82,324,520.00	6,252,108.00	59,313,248.94	44,809,991.96	26,905,489.90	3,147,487.61	8,757,919.16	-	Bang Ban District
เทศบาลตำบลบางบาล	56,531,238.55	542,894.90	362,742.91	-	13,024.76	49,814,169.00	6,252,108.00	34,621,713.53	22,909,709.96	16,795,449.06	2,769,930.61	2,575,379.80	-	Bang Ban Subdistrict Municipality
เทศบาลตำบลมหาพรามณ	43,729,913.45	582,356.30	3,266,033.77	-	35,160.00	32,510,351.00	-	24,691,535.41	21,900,282.00	10,110,040.84	377,557.00	6,182,539.36	-	Maha Phram Subdistrict Municipality
อำเภอบางปะอิน	580,682,477.99	18,914,123.75	7,725,731.97	12,269,157.14	1,774,197.12	466,197,281.76	30,814,636.61	2,010,082,870.28	238,268,271.42	200,327,209.41	110,713,138.09	22,928,709.17	204,000.00	Bang Pa-in District
เทศบาลเมืองบ้านกรวด	81,458,433.56	2,929,668.30	831,762.18	1,106,359.00	232,024.57	33,038,800.00	-	1,881,052,086.00	27,322,521.81	24,491,018.49	18,122,587.00	1,325,241.70	19,000.00	Ban Krot Town Municipality
เทศบาลตำบลบางปะอิน	39,281,931.23	798,718.13	192,014.13	2,206,010.14	41,405.80	37,856,261.00	4,124,111.46	18,305,300.81	26,400,645.67	15,958,097.43	2,081,780.00	6,574,492.80	-	Bang Pa-in Subdistrict Municipality
เทศบาลตำบลบ้านสร้าง	49,538,861.06	2,058,626.60	1,572,604.71	-	574,242.00	36,951,821.00	-	19,412,717.00	25,240,843.00	34,762,484.00	12,379,660.00	3,804,200.00	-	Ban Sang Subdistrict Municipality
เทศบาลตำบลพระอินทราชา	100,300,659.33	2,242,377.90	1,400,658.48	-	260,181.75	206,018,595.00	-	15,823,109.52	28,308,498.28	23,675,816.38	42,077,840.00	149,379.80	-	Phra Intracha Subdistrict Municipality
เทศบาลตำบลปราสาททอง	57,333,380.84	3,352,491.40	591,778.89	1,676,871.00	101.57	20,419,202.00	-	11,940,571.08	28,237,995.12	22,268,868.37	3,412,012.00	229,379.80	-	Prasat Thong Subdistrict Municipality
เทศบาลตำบลคลองจิก	83,499,052.62	3,256,475.70	2,330,915.31	2,166,188.00	377,473.93	35,998,031.76	22,983,035.75	15,843,757.63	33,194,207.05	22,089,516.93	2,500,758.50	149,379.80	10,000.00	Khlong Chik Subdistrict Municipality
เทศบาลตำบลเชียงรากน้อย	82,084,882.98	2,396,032.60	610,105.89	3,815,291.00	86,206.64	31,534,141.00	4,000.00	15,821,744.76	30,030,153.00	24,694,057.71	11,835,288.49	6,163,580.67	15,000.00	Chiang Rak Noi Subdistrict Municipality
เทศบาลตำบลบางกระสั้น	66,924,777.24	1,467,835.92	40,550.00	-	10,650.00	39,596,106.50	3,241,314.40	25,704,781.48	29,369,941.00	24,385,749.10	15,019,422.00	3,158,638.80	150,000.00	Bang Krasan Subdistrict Municipality
เทศบาลตำบลลาดกระเทียม	20,260,499.13	411,897.20	155,342.38	1,298,438.00	191,910.86	24,784,323.50	462,175.00	6,178,802.00	10,163,466.49	8,001,601.00	3,283,790.10	1,374,415.80	10,000.00	Talat Kriap Subdistrict Municipality
อำเภอบางปะหัน	36,068,079.85	625,062.00	3,051,636.37	-	173,600.92	24,921,989.00	-	13,375,627.40	12,832,408.14	23,194,537.20	1,345,750.00	3,203,629.80	-	Bang Pahan District
เทศบาลตำบลบางปะหัน	36,068,079.85	625,062.00	3,051,636.37	-	173,600.92	24,921,989.00	-	13,375,627.40	12,832,408.14	23,194,537.20	1,345,750.00	3,203,629.80	-	Bang Pahan Subdistrict Municipality

ตาราง 19.2 รายรับ และรายจ่ายจริงของเทศบาล จำแนกตามประเภท อำเภอ และเทศบาล ปีงบประมาณ 2566 (ต่อ)

Table 19.2 Actual Revenue and Expenditure of Municipality by Type, District and Municipality: Fiscal Year 2023 (Cont.)

(พันบาท Thousand baht)

อำเภอ/เทศบาล	รายได้ Revenue							รายจ่าย Expenditure						District/Municipality
	ภาษีอากร Taxes and duties	ค่าธรรมเนียม ใบอนุญาต และค่าปรับ Fees, license fees and fines	ทรัพย์สิน Property	สาธารณูปโภค และการพาณิชย์ Public utilities and commerce	เบ็ดเตล็ด Miscellaneous	เงินอุดหนุน Subsidies	อื่น ๆ Others	งบกลาง Central fund	งบบุคลากร Personnel	งบดำเนินงาน Operations	งบลงทุน Investments	งบอุดหนุน Subsidies	รายจ่ายอื่น ๆ Others	
อำเภอดักไถ่	92,756,939.64	1,006,724.70	1,174,251.19	-	121,927.91	77,629,059.00	2,649,957.20	49,116,211.09	40,653,945.97	35,126,599.43	10,880,780.00	4,326,936.26	-	Phak Hai District
เทศบาลเมืองดักไถ่	50,080,554.29	554,563.20	704,381.23	-	77,579.02	46,913,022.00	-	27,550,222.58	27,522,155.97	14,774,263.40	928,900.00	2,772,044.91	-	Phak Hai Town Municipality
เทศบาลตำบลลาดชะโด	42,676,385.35	452,161.50	469,869.96	-	44,348.89	30,716,037.00	2,649,957.20	21,565,988.51	13,131,790.00	20,352,336.03	9,951,880.00	1,554,891.35	-	Lat Chado Subdistrict Municipality
อำเภอภาชี	34,239,758.01	854,746.50	347,108.30	-	11,720.00	22,979,874.00	6,641,150.00	11,751,392.00	14,296,099.00	22,527,743.79	6,948,977.75	2,111,029.80	-	Phachi District
เทศบาลตำบลภาชี	34,239,758.01	854,746.50	347,108.30	-	11,720.00	22,979,874.00	6,641,150.00	11,751,392.00	14,296,099.00	22,527,743.79	6,948,977.75	2,111,029.80	-	Phachi Subdistrict Municipality
อำเภอลาดบัวหลวง	64,445,961.18	1,170,263.50	404,474.61	-	12,109.64	40,172,906.00	-	18,317,952.79	22,290,533.00	15,507,761.60	3,105,620.99	4,604,696.80	-	Lat Bua Luang District
เทศบาลตำบลลาดบัวหลวง	25,944,505.46	453,956.00	213,649.05	-	10,584.46	11,659,917.00	-	-	-	-	-	-	-	Lat Bua Luang Subdistrict Municipality
เทศบาลตำบลสามเมือง	38,501,455.72	716,307.50	190,825.56	-	1,525.18	28,512,989.00	-	18,317,952.79	22,290,533.00	15,507,761.60	3,105,620.99	4,604,696.80	-	Sam Mueang Subdistrict Municipality
อำเภอวังน้อย	130,505,441.62	3,039,412.70	7,142,897.66	1,592,789.17	1,395,558.61	58,060,300.00	-	40,648,963.44	48,330,865.42	38,845,502.06	3,941,211.75	8,616,859.70	-	Wang Noi District
เทศบาลเมืองลำตาเสา	130,505,441.62	3,039,412.70	7,142,897.66	1,592,789.17	1,395,558.61	58,060,300.00	-	40,648,963.44	48,330,865.42	38,845,502.06	3,941,211.75	8,616,859.70	-	Lam Ta Sao Town Municipality
อำเภอเสนา	237,716,186.10	4,411,116.67	8,419,405.89	4,771,492.50	1,057,074.67	193,434,931.23	7,921,350.28	101,318,727.02	159,154,049.75	102,577,919.07	14,675,566.62	7,032,998.53	219,217.90	Sena District
เทศบาลเมืองเสนา	56,848,814.18	1,054,904.10	6,119,399.04	4,771,492.50	193,614.10	3,456,300.00	-	13,968,137.31	42,380,103.33	29,114,725.89	856,550.00	222,754.39	-	Sena Town Municipality
เทศบาลตำบลเจ้าเจ็ด	74,528,854.28	1,106,337.87	652,389.35	-	264,628.00	44,964,817.60	6,410,323.33	33,738,069.93	31,312,809.98	25,259,265.99	7,902,891.00	2,080,301.80	-	Chao Chet Subdistrict Municipality
เทศบาลตำบลหัวเวียง	34,531,707.99	157,226.40	172,671.98	-	113,322.30	40,150,195.00	-	16,198,007.37	19,567,020.97	13,694,118.45	2,280,722.00	1,760,871.24	-	Hua Wiang Subdistrict Municipality
เทศบาลตำบลบางนมโค	39,608,298.93	1,556,678.90	593,983.30	-	483,270.00	64,732,151.83	-	24,697,416.49	41,063,638.16	23,052,104.94	2,402,728.62	670,163.05	219,217.90	Bang Nom Kho Subdistrict Municipality
เทศบาลตำบลสามโก้	32,198,510.72	535,969.40	880,962.22	-	2,240.27	40,131,466.80	1,511,026.95	12,717,095.92	24,830,477.31	11,457,703.80	1,232,675.00	2,298,908.05	-	Sam Ko Subdistrict Municipality
อำเภอบางซ้าย	32,675,190.60	511,885.00	269,958.36	-	35,127.38	23,521,153.00	7,853,278.73	13,278,195.33	16,109,943.00	12,965,538.89	6,724,162.00	1,579,900.35	998,750.00	Bang Saai District
เทศบาลตำบลบางซ้าย	32,675,190.60	511,885.00	269,958.36	-	35,127.38	23,521,153.00	7,853,278.73	13,278,195.33	16,109,943.00	12,965,538.89	6,724,162.00	1,579,900.35	998,750.00	Bang Saai Subdistrict Municipality
อำเภออุทัย	40,574,821.36	1,301,101.30	420,028.79	-	3,576.34	21,659,554.99	-	9,723,169.95	16,692,654.12	15,926,489.74	3,515,360.00	3,052,138.59	-	Uthai District
เทศบาลตำบลอุทัย	40,574,821.36	1,301,101.30	420,028.79	-	3,576.34	21,659,554.99	-	9,723,169.95	16,692,654.12	15,926,489.74	3,515,360.00	3,052,138.59	-	Uthai Subdistrict Municipality
อำเภอมหาราช	61,759,635.26	475,381.90	482,341.56	-	37,775.16	40,999,525.00	3,129,060.29	27,314,631.19	31,958,361.02	22,258,917.20	8,327,083.00	3,217,851.88	-	Maha Rat District
เทศบาลตำบลมหาราช	25,399,665.07	205,720.00	144,218.30	-	10,658.69	16,324,700.00	500,410.29	9,319,731.23	13,906,471.02	10,326,387.26	1,788,700.00	1,598,629.80	-	Maha Rat Subdistrict Municipality
เทศบาลตำบลโรงช้าง	36,359,970.19	269,661.90	338,123.26	-	27,116.47	24,674,825.00	2,628,650.00	17,994,899.96	18,051,890.00	11,932,529.94	6,538,383.00	1,619,222.08	-	Rong Chang Subdistrict Municipality
อำเภอบ้านแพรก	19,883,377.33	225,704.40	158,205.06	53,007.00	5,100.00	20,556,612.80	199,480.55	7,682,751.81	15,246,835.00	9,520,671.99	2,597,100.00	424,041.35	120,000.00	Ban Phraek District
เทศบาลตำบลบ้านแพรก	19,883,377.33	225,704.40	158,205.06	53,007.00	5,100.00	20,556,612.80	199,480.55	7,682,751.81	15,246,835.00	9,520,671.99	2,597,100.00	424,041.35	120,000.00	Ban Phraek Subdistrict Municipality

ที่มา: สำนักงานส่งเสริมการปกครองท้องถิ่นจังหวัดพระนครศรีอยุธยา

Source: Phra Nakhon Si Ayutthaya Provincial Office of Local Administration

ตาราง 19.3 รายรับ และรายจ่ายจริงขององค์การบริหารส่วนตำบล จำแนกตามประเภท อำเภอ และองค์การบริหารส่วนตำบล ปีงบประมาณ 2566

Table 19.3 Actual Revenue and Expenditure of Subdistrict Administration Organization by Type, District and Subdistrict Administration Organization: Fiscal Year 2023

(พันบาท Thousand baht)

อำเภอ/ องค์การ บริหารส่วนตำบล	รายได้ Revenue							รายจ่าย Expenditure						District/ Subdistrict Administration Organization (SAO)
	ภาษีอากร Taxes and duties	ค่าธรรมเนียม ใบอนุญาต และค่าปรับ Fees, license fees and fines	ทรัพย์สิน Property	สาธารณูปโภค และการพาณิชย์ Public utilities and commerce	เบ็ดเตล็ด Miscellaneous	เงินอุดหนุน Subsidies	อื่น ๆ Others	งบกลาง Central fund	งบบุคลากร Personnel	งบดำเนินงาน Operations	งบลงทุน Investments	งบอุดหนุน Subsidies	รายจ่ายอื่น ๆ Others	
รวมยอด	3,150,449,772.56	52,068,660.42	38,022,515.96	97,355,652.51	18,957,225.99	1,706,500,047.37	225,734,955.30	921,504,786.54	1,121,751,841.67	1,131,154,598.42	299,885,425.97	193,822,776.59	20,094,884.94	Total
อำเภอพระนครศรีอยุธยา	382,881,665.68	8,417,623.16	2,807,074.39	20,800,879.35	590,989.41	188,847,165.00	45,390,578.99	119,715,657.20	128,977,570.69	187,060,769.38	23,921,128.90	27,509,627.22	9,389,765.16	Phra Nakhon Si Ayutthaya District
อบต. ปากกราน	31,784,833.35	821,019.60	361,185.56	2,460,674.00	194,020.40	22,840,403.00	-	11,012,514.79	14,001,938.00	14,089,125.57	1,027,800.00	2,499,610.45	-	Pak Kran SAO
อบต. ภูเขาทอง	17,157,650.06	85,492.00	87,756.77	603,223.00	-	9,123,671.00	-	5,227,658.00	5,554,149.65	10,391,747.43	1,086,770.00	635,872.45	-	Phukhao Thong SAO
อบต. สำเภาล่ม	28,610,924.65	598,129.20	283,979.27	2,714,526.00	116,574.09	18,187,222.00	16,368,977.33	12,342,119.00	10,308,415.03	14,338,363.63	1,993,305.00	1,652,566.45	-	Samphao Lom SAO
อบต. สวนพริก	22,192,276.92	163,727.80	116,619.65	1,361,686.00	7,256.05	11,512,437.00	1,034,598.00	7,521,686.40	9,797,184.50	10,225,452.24	122,000.00	684,630.95	-	Suan Phrik SAO
อบต. คลองตะเคียน	21,991,763.89	289,912.10	137,952.86	1,162,523.00	16,317.28	16,202,359.00	-	9,047,889.00	10,171,713.84	14,247,987.40	733,650.00	2,365,412.45	-	Khlong Takhian SAO
อบต. วัดตุ้ม	24,105,015.79	860,875.00	139,501.48	2,324,746.00	-	11,644,270.00	6,143,960.00	9,089,642.06	9,833,696.00	11,417,970.17	1,780,986.40	1,061,263.13	-	Wat Tum SAO
อบต. หันตรา	27,017,948.79	674,677.10	142,340.79	882,619.00	1,380.00	14,394,532.00	-	8,834,533.00	10,382,841.00	11,172,736.23	4,138,800.00	1,844,117.45	-	Hantra SAO
อบต. ลุมพาลี	26,900,813.41	501,804.00	248,974.84	1,674,481.00	20,982.20	14,542,646.00	-	8,729,849.90	7,730,452.71	13,092,676.04	1,779,582.50	1,860,788.45	9,000.00	Lumphli SAO
อบต. บ้านใหม่	22,845,270.68	321,205.50	404,472.82	1,214,429.00	2,865.76	14,381,422.00	-	10,706,108.20	6,472,188.00	12,107,476.13	4,012,160.00	1,221,535.79	-	Ban Mai SAO
อบต. บ้านเกาะ	34,546,414.64	1,388,135.20	365,080.64	1,728,530.00	30,836.50	10,026,964.00	2,000,000.00	8,468,226.90	11,413,418.11	11,317,682.59	1,132,900.00	1,285,794.79	-	Ban Ko SAO
อบต. เกาะเรียน	70,814,530.29	1,784,862.25	203,508.33	2,018,613.00	140,988.37	17,062,844.00	15,492,000.00	18,298,813.00	14,554,436.09	39,831,578.13	5,538,440.00	311,771.80	-	Ko Rian SAO
อบต. คลองสระบัว	21,195,746.93	173,079.25	310,331.38	1,061,107.35	-	11,174,232.00	4,054,890.18	9,634,147.15	5,984,089.76	13,133,265.53	574,735.00	-	-	Khlong Sa Bua SAO
อบต. บ้านป้อม	33,718,476.28	754,704.16	5,370.00	1,593,722.00	59,768.76	17,754,163.00	296,153.48	802,469.80	12,773,048.00	11,694,708.29	-	12,086,263.06	9,380,765.16	Ban Pom SAO
อำเภอท่าเรือ	176,727,850.06	3,061,364.90	2,057,551.21	11,889,595.18	428,660.53	106,803,809.32	8,935,502.00	73,905,550.73	74,296,936.33	82,434,691.22	8,621,043.00	10,771,771.51	1,570,330.18	Tha Ruea District
อบต. จำปา	17,429,903.42	881,445.00	881,445.00	-	-	-	-	6,353,871.40	5,466,774.14	6,239,067.70	424,300.00	361,720.00	-	Champa SAO
อบต. ท่าหลวง	17,097,734.31	299,618.30	123,181.75	1,406,522.00	24,306.22	12,377,173.11	-	7,471,601.58	8,405,899.31	10,062,211.89	262,200.00	1,460,486.45	-	Tha Luang SAO
อบต. บ้านรอม	19,389,125.57	335,150.50	62,448.03	919,149.00	25,690.00	15,183,424.00	-	7,013,600.60	8,823,213.00	8,444,325.15	143,512.00	952,743.11	1,539,330.18	Ban Rom SAO
อบต. ศาลาลอย	26,110,850.42	360,206.10	265,493.57	2,159,065.00	7,832.28	15,928,685.00	-	9,884,847.00	10,145,913.00	11,919,897.59	1,276,940.00	1,575,079.45	-	Sala Loi SAO
อบต. วังแดง	18,185,643.92	453,332.00	108,237.39	1,160,652.00	1,808.39	11,450,766.00	1,420,316.00	8,255,621.00	8,443,914.00	7,730,825.72	2,074,785.00	770,420.45	-	Wang Daeng SAO
อบต. โพธิ์เอน	18,173,342.35	199,404.25	171,713.19	1,367,132.00	6,399.00	11,651,568.19	579,000.00	8,984,788.75	7,938,394.08	7,355,512.82	3,251,100.00	905,516.45	15,000.00	Pho En SAO
อบต. ปากท่า	18,246,342.66	129,289.00	180,835.12	1,010,268.00	1,201.74	9,505,540.00	6,936,186.00	6,124,658.40	7,362,995.00	8,566,650.52	306,294.00	1,328,600.70	16,000.00	Pak Tha SAO
อบต. หอนงขนาก	21,835,186.56	71,298.75	180,519.06	1,849,842.18	-	17,239,036.00	-	10,122,484.00	6,444,101.96	11,527,544.12	330,092.00	2,263,777.45	-	Nong Khanak SAO
อบต. ท่าจัสนุก	20,259,720.85	331,621.00	83,678.10	2,016,965.00	361,422.90	13,467,617.02	-	9,694,078.00	11,265,731.84	10,588,655.71	551,820.00	1,153,427.45	-	Tha Chao Sanuk SAO
อำเภอนครหลวง	152,197,511.22	3,051,253.38	3,489,156.70	2,861,429.00	260,810.20	69,504,361.00	3,782,963.32	32,472,006.17	58,244,658.42	50,642,583.45	13,076,108.56	15,503,079.86	2,489,043.91	Nakhon Luang District
อบต. บ่อโพธิ์	31,204,935.60	565,796.79	288,707.36	-	75,907.07	14,140,741.00	-	750,777.00	13,466,133.97	8,621,161.94	-	10,179,875.25	2,474,043.91	Bo Phong SAO
อบต. บ้านซึ้ง	21,837,317.95	416,628.00	2,166,402.77	-	2.61	14,215,184.00	-	7,948,037.00	7,672,475.00	7,955,948.28	2,308,772.20	1,024,013.45	-	Ban Chung SAO

ตาราง 19.3 รายรับ และรายจ่ายจริงขององค์การบริหารส่วนตำบล จำแนกตามประเภท อำเภอ และองค์การบริหารส่วนตำบล ปีงบประมาณ 2566 (ต่อ)

Table 19.3 Actual Revenue and Expenditure of Subdistrict Administration Organization by Type, District and Subdistrict Administration Organization: Fiscal Year 2023 (Cont.)

(พันบาท Thousand baht)

อำเภอ/ องค์การ บริหารส่วนตำบล	รายได้ Revenue							รายจ่าย Expenditure						District/ Subdistrict Administration Organization (SAO)
	ภาษีอากร Taxes and duties	ค่าธรรมเนียม ใบอนุญาต และค่าปรับ Fees, license fees and fines	ทรัพย์สิน Property	สาธารณูปโภค และการพาณิชย์ Public utilities and commerce	เบ็ดเตล็ด Miscellaneous	เงินอุดหนุน Subsidies	อื่น ๆ Others	งบกลาง Central fund	งบบุคลากร Personnel	งบดำเนินงาน Operations	งบลงทุน Investments	งบอุดหนุน Subsidies	รายจ่ายอื่น ๆ Others	
อบต. ปากจั่น	21,445,601.55	341,744.70	33,686.02	1,431,827.00	177,151.00	11,115,537.00	-	7,939,451.50	10,917,196.00	10,006,877.96	4,344,314.94	1,160,315.06	15,000.00	Pak Chan SAO
อบต. แม่ลา	40,648,677.23	720,657.80	559,423.05	-	5,000.00	12,347,661.00	-	9,993,954.00	11,337,115.45	8,928,459.78	965,395.00	1,110,445.65	-	Mae La SAO
อบต. หองปลิง	17,104,858.33	98,739.57	143,183.85	308,995.00	1,964.06	8,097,547.00	-	575,626.17	4,775,184.00	6,906,309.46	4,632,776.42	839,406.00	-	Nong Pling SAO
อบต. คลองสะแก	19,956,120.56	907,686.52	297,753.65	1,120,607.00	785.46	9,587,691.00	3,782,963.32	5,264,160.50	10,076,554.00	8,223,826.03	824,850.00	1,189,024.45	-	Khlong Sakae SAO
อำเภอบางไทร	203,193,035.24	2,315,667.43	4,564,262.84	7,430,201.11	209,672.64	120,220,801.00	18,753,688.45	70,982,041.86	58,334,584.81	50,300,113.06	20,774,197.00	5,765,465.87	61,000.00	Bang Sai District
อบต. สามชัย	20,188,958.81	173,060.63	111,756.99	1,256,685.00	23,310.70	12,945,991.00	4,319,691.19	8,935,178.00	7,216,215.93	923,119.78	1,525,250.00	1,173,375.45	-	Sanam Chai SAO
อบต. บางยี่โท	42,261,054.46	451,040.60	575,105.83	-	20,054.43	24,606,559.00	-	16,095,126.46	9,161,246.00	6,121,863.07	11,954,469.00	2,098,950.00	-	Bang Yi Tho SAO
อบต. บ้านกล้วย	18,540,502.92	168,651.90	1,700,847.56	-	2,071.35	10,749,610.00	1,734,000.00	6,582,886.00	7,685,772.00	6,970,548.07	1,816,500.00	375,302.45	-	Ban Klueng SAO
อบต. กระแซง	18,066,697.67	246,260.25	1,303,050.91	1,092,916.11	96,014.22	12,914,240.00	-	7,109,533.82	10,060,895.95	7,078,550.55	-	1,195,988.17	-	Krachaeng SAO
อบต. ไผ่พระ	23,170,145.80	282,249.75	148,102.11	-	38,200.00	23,064,266.00	12,296,997.26	9,692,626.38	9,080,315.00	4,421,165.81	388,488.00	378,955.45	-	Phai Phra SAO
อบต. ไม้ตรา	16,951,104.55	127,010.85	216,535.02	604,950.00	428.00	6,454,258.00	-	5,061,890.57	6,059,842.88	3,987,363.40	572,830.00	36,788.45	10,000.00	Mai Tra SAO
อบต. บ้านม้า	20,121,719.97	257,400.50	186,578.36	1,315,755.00	8,000.02	10,872,943.00	-	7,681,121.84	7,276,068.00	6,965,198.73	-	429,317.45	11,000.00	Ban Ma SAO
อบต. โฟแดง	23,200,848.09	290,099.70	66,571.91	1,609,860.00	310.92	10,048,896.00	-	4,576,495.21	4,951,076.00	6,877,116.77	3,582,000.00	40,000.00	-	Pho Taeng SAO
อบต. โคกช้าง	20,692,002.97	319,893.25	255,714.15	1,550,035.00	21,283.00	8,564,038.00	403,000.00	5,247,183.58	6,904,049.00	6,955,186.88	934,660.00	36,788.45	40,000.00	Khok Chang SAO
อำเภอบางบาล	90,179,028.32	853,767.60	858,159.57	-	498,875.76	49,708,450.00	9,557,210.00	25,558,657.60	32,387,979.00	18,618,291.55	4,639,452.00	11,863,319.45	-	Bang Ban District
อบต. กบเจา	16,774,603.02	144,614.20	143,634.64	-	6,560.05	9,445,921.00	3,902,510.00	366,155.00	8,716,162.00	3,461,245.92	-	6,691,447.86	-	Kop Chao SAO
อบต. บ้านคลัง	16,111,525.33	106,781.50	133,206.94	-	-	7,730,836.00	-	4,650,247.00	5,333,165.00	3,650,082.99	845,012.00	424,788.45	-	Ban Khlang SAO
อบต. พระขาว	23,606,942.52	305,338.90	272,522.00	-	507.34	11,890,577.00	5,654,700.00	7,642,391.60	7,002,373.00	4,289,295.17	399,000.00	2,751,858.69	-	Phra Khao SAO
อบต. น้ำเต้า	33,685,957.45	297,033.00	308,795.99	-	491,808.37	20,641,116.00	-	12,899,864.00	11,336,279.00	7,217,667.47	3,395,440.00	1,995,224.45	-	Nam Tao SAO
อำเภอบางปะอิน	244,223,706.92	6,252,321.05	2,615,180.74	10,397,338.66	498,137.68	102,281,845.00	4,797,318.28	43,178,593.00	90,076,268.15	92,762,269.13	22,743,400.10	8,348,581.21	2,833,894.39	Bang Pa-in District
อบต. บ้านโพ	36,476,988.37	459,430.70	252,071.31	1,951,928.00	23,964.44	18,342,383.00	1,577,043.90	10,150,174.80	13,509,584.66	13,320,022.11	11,087,689.35	1,225,838.45	16,000.00	Ban Pho SAO
อบต. บ้านหว้า	24,070,889.67	538,255.00	299,430.00	-	-	8,999,816.00	-	534,189.00	9,419,927.00	9,259,730.36	873,412.00	1,194,614.56	-	Ban Wa SAO
อบต. วัดยม	18,519,333.29	302,726.00	119,605.48	1,222,298.00	20.00	11,029,745.00	-	404,114.00	8,362,352.00	7,754,732.94	1,704,019.00	1,072,077.00	-	Wat Yom SAO
อบต. บางประแดง	15,617,575.45	201,065.00	-	869,876.00	26,331.76	10,759,013.00	1,081,085.38	429,892.00	5,484,461.69	7,133,354.61	2,274,391.08	365,450.00	-	Bang Pradaeng SAO
อบต. สามเรือน	63,594,304.30	3,248,507.60	6,000.00	3,833,198.66	420,133.67	13,718,263.00	-	9,986,203.00	20,566,574.66	20,081,033.37	308,965.67	252,300.00	2,796,894.39	Sam Ruean SAO
อบต. เกาะเกิด	16,694,512.21	245,772.00	192,932.71	1,060,763.00	114.00	7,917,948.00	432,689.00	4,503,724.60	7,655,280.00	4,455,767.49	882,090.00	538,070.45	11,000.00	Ko Koet SAO
อบต. บ้านพลับ	16,318,065.58	146,624.30	84,794.93	693,569.00	6,485.91	8,014,731.00	1,706,500.00	3,700,020.00	5,648,430.00	8,540,919.25	2,566,465.00	961,128.45	10,000.00	Ban Phlap SAO
อบต. บ้านแปง	19,010,620.25	252,558.45	118,579.66	765,706.00	11,669.76	7,912,100.00	-	4,997,874.90	6,517,593.00	6,808,082.84	2,535,868.00	372,018.85	-	Ban Paeng SAO

ตาราง 19.3 รายรับ และรายจ่ายจริงขององค์การบริหารส่วนตำบล จำแนกตามประเภท อำเภอ และองค์การบริหารส่วนตำบล ปีงบประมาณ 2566 (ต่อ)

Table 19.3 Actual Revenue and Expenditure of Subdistrict Administration Organization by Type, District and Subdistrict Administration Organization: Fiscal Year 2023 (Cont.)

(พันบาท Thousand baht)

อำเภอ/ องค์การ บริหารส่วนตำบล	รายได้ Revenue							รายจ่าย Expenditure						District/ Subdistrict Administration Organization (SAO)
	ภาษีอากร Taxes and duties	ค่าธรรมเนียม ใบอนุญาต และค่าปรับ Fees, license fees and fines	ทรัพย์สิน Property	สาธารณูปโภค และการพาณิชย์ Public utilities and commerce	เบ็ดเตล็ด Miscellaneous	เงินอุดหนุน Subsidies	อื่น ๆ Others	งบกลาง Central fund	งบบุคลากร Personnel	งบดำเนินงาน Operations	งบลงทุน Investments	งบอุดหนุน Subsidies	รายจ่ายอื่น ๆ Others	
อบต. ตลิ่งชัน	33,921,417.80	857,382.00	1,541,766.65	-	9,418.14	15,587,846.00	-	8,472,400.70	12,912,065.14	15,408,626.16	510,500.00	2,367,083.45	-	Taling Chan SAO
อำเภอบางปะหัน	207,132,354.90	2,498,697.51	1,873,208.29	6,345,038.00	348,880.24	137,383,398.00	22,653,089.90	82,770,315.44	91,097,082.82	85,733,384.78	15,464,038.85	11,916,229.92	2,107,999.00	Bang Pahan District
อบต. บางปะหัน	16,865,645.55	239,278.00	709,123.53	-	27,420.63	7,173,351.00	550,000.00	3,701,282.50	6,283,930.00	10,909,269.59	1,069,145.00	76,788.45	-	Bang Pahan SAO
อบต. โพธิ์สามต้น	26,849,225.29	526,762.90	93,104.02	690,558.00	100,720.00	17,943,192.00	-	13,096,475.72	12,132,290.94	10,052,055.86	662,200.00	1,506,088.45	9,000.00	Pho Sam Ton SAO
อบต. บางเดื่อ	19,337,569.74	152,591.60	66,849.89	1,128,256.00	14,566.91	11,419,207.00	125,123.90	6,804,208.00	10,678,620.68	7,299,054.67	921,400.00	1,312,694.45	9,000.00	Bang Duea SAO
อบต. เสาชิง	20,810,475.29	361,362.00	279,839.30	-	-	15,322,122.00	4,764,392.00	10,326,000.00	7,763,138.00	5,025,499.92	225,590.00	1,181,402.12	-	Sao Thong SAO
อบต. บ้านข่อย	22,207,482.30	385,224.61	82,781.70	1,090,136.00	5,996.75	16,393,626.00	1,031,194.00	9,991,305.83	9,444,918.00	9,163,171.25	3,954,450.00	1,568,788.45	-	Ban Khlo SAO
อบต. หันสัง	22,259,945.47	76,420.00	-	-	22,200.00	12,935,826.00	7,038,820.00	8,080,068.00	7,542,420.00	11,405,122.54	2,732,000.00	745,000.00	-	Han Sang SAO
อบต. ตานิม	21,210,663.52	322,645.50	102,481.24	512,544.00	200.00	12,209,521.00	1,278,500.00	8,744,087.18	8,549,722.02	9,266,706.74	1,743,369.60	696,312.45	-	Ta Nim SAO
อบต. ทับน้ำ	22,846,247.29	129,289.00	98,296.93	1,291,922.00	34,773.50	21,255,517.00	7,865,060.00	10,540,088.92	12,961,820.00	8,417,656.92	2,561,177.50	2,875,794.65	-	Thap Nam SAO
อบต. บ้านลี	16,361,368.61	85,807.40	309,647.66	617,883.00	77,499.43	11,838,658.00	-	4,801,186.09	6,595,873.00	5,939,370.50	1,358,806.75	1,233,388.45	2,089,999.00	Ban Li SAO
อบต. พุทเลา	18,383,731.84	219,316.50	131,084.02	1,013,739.00	65,503.02	10,892,378.00	-	6,685,613.20	9,144,350.18	8,255,476.79	235,900.00	719,972.45	-	Phut Lao SAO
อำเภอผักไห่	141,734,505.74	1,007,947.21	1,408,204.45	-	160,592.51	91,679,722.00	15,537,766.50	50,241,457.44	58,024,742.43	45,302,907.20	25,566,232.71	10,880,741.37	1,032,385.70	Phak Hai District
อบต. ลาดน้ำเค็ม	22,070,095.35	124,554.70	218,510.43	-	29,141.51	16,066,138.00	2,231,717.50	11,330,921.20	8,027,370.27	10,121,453.99	1,353,301.06	1,333,838.45	18,128.17	Lat Nam Khem SAO
อบต. บ้านแค	18,163,918.15	99,017.78	230,817.59	-	-	11,829,620.00	-	7,949,045.10	8,496,161.38	5,139,691.48	696,200.00	931,857.77	10,000.00	Ban Kae SAO
อบต. ลาดชิด	16,888,033.67	76,637.00	78,482.73	-	2,000.00	10,536,918.00	4,446,000.00	6,054,497.36	7,963,933.83	5,395,315.84	1,971,600.00	1,014,318.45	10,000.00	Lat Chit SAO
อบต. ทาดินแดง	16,401,620.05	161,108.35	133,942.86	-	44,921.00	7,671,078.00	-	4,523,081.00	5,829,886.04	4,730,202.88	2,531,820.00	842,688.45	-	Tha Din Daeng SAO
อบต. ดอนลาน	18,258,625.64	13,124.66	106,718.37	-	400.00	11,885,110.00	-	7,942,953.00	8,882,680.00	4,537,842.01	3,725,900.00	1,024,410.45	-	Don Lan SAO
อบต. นาคู	16,473,482.26	133,165.90	87,229.29	-	7,500.00	8,237,442.00	-	5,730,832.32	6,617,779.66	4,784,673.91	4,459,372.45	478,500.45	-	Na Khu SAO
อบต. กุฎี	16,885,765.24	331,711.25	192,553.46	-	42,630.00	16,998,614.00	8,860,049.00	6,402,320.46	7,951,049.33	3,401,727.40	9,738,590.00	775,368.45	-	Kudi SAO
อบต. หน้าโคก	16,592,965.38	68,627.57	359,949.72	-	34,000.00	8,454,802.00	-	307,807.00	4,255,881.92	7,191,999.69	1,089,449.20	4,479,758.90	994,257.53	Na Khok SAO
อำเภอภาชี	137,331,677.70	1,052,090.40	1,798,052.98	2,697,991.21	250,998.22	95,375,399.00	10,012,700.00	52,656,960.51	64,625,791.96	43,572,046.56	11,426,911.26	9,093,236.45	116,350.00	Phachi District
อบต. โคกม่วง	22,295,502.86	175,532.90	327,071.74	-	60,199.50	17,102,229.00	-	9,602,521.51	9,921,022.42	8,310,349.68	2,652,276.00	2,319,441.40	-	Khok Muang SAO
อบต. ระโสม	22,605,031.63	4,540.80	411,096.42	-	11,920.47	17,977,325.00	1,941,300.00	9,159,013.00	11,943,759.00	5,557,486.52	763,000.00	2,015,738.45	-	Rasom SAO
อบต. นอนงน้ำใส	18,367,951.69	65,480.00	205,823.51	505,580.00	41,556.45	11,105,890.00	3,472,400.00	6,853,645.00	8,487,540.00	4,713,040.82	3,123,966.00	714,988.45	-	Nong Nam Sai SAO
อบต. ดอนหญ้านาง	17,120,942.97	350,265.00	205,887.48	1,292,875.00	1,810.00	10,982,591.00	-	6,339,239.00	9,329,814.00	7,465,835.07	3,247,700.00	817,322.45	-	Don Ya Nang SAO
อบต. ไผ่ล้อม	20,301,703.21	254,876.10	237,692.30	-	48,900.00	16,823,459.00	895,000.00	7,719,752.00	10,986,561.54	4,496,137.05	203,829.76	1,319,428.45	-	Phai Lom SAO
อบต. กระชิว	20,194,310.30	179,877.00	192,701.96	-	69,977.72	11,727,364.00	1,424,000.00	7,496,792.00	7,810,593.00	6,529,006.72	982,389.50	1,100,933.45	-	Krachio SAO

ตาราง 19.3 รายรับ และรายจ่ายจริงขององค์การบริหารส่วนตำบล จำแนกตามประเภท อำเภอ และองค์การบริหารส่วนตำบล ปีงบประมาณ 2566 (ต่อ)

Table 19.3 Actual Revenue and Expenditure of Subdistrict Administration Organization by Type, District and Subdistrict Administration Organization: Fiscal Year 2023 (Cont.)

(พันบาท Thousand baht)

อำเภอ/ องค์การ บริหารส่วนตำบล	รายได้ Revenue							รายจ่าย Expenditure						District/ Subdistrict Administration Organization (SAO)
	ภาษีอากร Taxes and duties	ค่าธรรมเนียม ใบอนุญาต และค่าปรับ Fees, license fees and fines	ทรัพย์สิน Property	สาธารณูปโภค และการพาณิชย์ Public utilities and commerce	เบ็ดเตล็ด Miscellaneous	เงินอุดหนุน Subsidies	อื่น ๆ Others	งบกลาง Central fund	งบบุคลากร Personnel	งบดำเนินงาน Operations	งบลงทุน Investments	งบอุดหนุน Subsidies	รายจ่ายอื่น ๆ Others	
อบต. พระแก้ว	16,446,235.04	21,518.60	217,779.57	899,536.21	16,634.08	9,656,541.00	2,280,000.00	5,485,998.00	6,146,502.00	6,500,190.70	453,750.00	805,383.80	-	Phra Kaeo SAO
อำเภอลาดบัวหลวง	148,890,764.79	1,408,888.63	992,903.42	-	328,991.14	121,854,845.00	9,139,617.83	68,349,632.77	52,362,759.45	48,488,986.71	36,649,032.82	12,944,278.57	34,000.00	Lat Bua Luang District
อบต. ลาดบัวหลวง	26,018,382.14	358,640.43	285,249.72	-	-	20,574,671.00	-	10,669,473.00	7,548,027.00	8,184,362.64	5,235,100.00	1,726,615.45	15,000.00	Lat Bua Luang SAO
อบต. หลักชัย	28,045,672.66	346,357.40	292,701.17	-	42,059.30	18,815,813.00	41,317.83	12,211,719.00	9,162,524.00	6,984,404.54	7,041,500.00	1,924,162.79	-	Lak Chai SAO
อบต. พระยาบันลือ	30,895,021.16	164,117.80	65,740.76	-	4,321.84	29,990,983.00	2,250,300.00	16,059,317.70	9,870,110.00	9,169,705.95	19,198,000.00	2,637,241.45	-	Phraya Banlue SAO
อบต. สิงหนาท	18,643,688.85	29,303.30	111,769.19	-	105,050.00	13,106,023.00	-	7,501,113.74	7,898,046.45	7,654,473.70	3,094,372.82	2,110,907.98	9,000.00	Singhanat SAO
อบต. คูสลอด	23,616,040.42	117,623.70	121,106.85	-	70,660.00	22,456,693.00	2,147,000.00	13,815,857.58	8,437,320.00	8,807,443.83	1,022,760.00	1,016,336.45	10,000.00	Khu Salot SAO
อบต. คลองพระยาบันลือ	21,671,959.56	392,846.00	116,335.73	-	106,900.00	16,910,662.00	4,701,000.00	8,092,151.75	9,446,732.00	7,688,596.05	1,057,300.00	3,529,014.45	-	Khlong Phraya Banlue SAO
อำเภอวังน้อย	420,372,126.74	11,820,478.27	8,287,454.88	14,068,011.00	14,471,630.05	160,743,373.56	5,085,154.05	78,954,572.97	114,526,683.52	128,887,195.02	28,783,733.24	24,619,236.06	25,000.00	Wang Noi District
อบต. บ่อตาโล่	58,463,634.27	288,508.83	726,229.43	635,365.00	2,365.67	26,453,825.00	-	9,912,906.00	14,455,754.71	12,770,123.38	1,291,188.00	4,267,770.25	-	Bo Ta Lo SAO
อบต. วังน้อย	26,277,233.67	427,942.00	358,657.72	2,149,488.00	11,362.22	13,454,361.00	-	8,608,783.33	8,194,958.50	8,636,629.48	549,590.88	1,876,498.45	-	Wang Noi SAO
อบต. ลำไทร	99,206,877.52	3,603,182.90	1,874,349.44	-	577,120.68	17,635,846.00	-	11,312,075.50	23,988,391.00	27,574,248.50	2,472,943.00	2,156,905.80	15,000.00	Lam Sai SAO
อบต. สันติพิภ	39,407,500.52	736,522.50	919,086.25	3,135,911.00	330,047.33	10,704,098.00	-	1,644,127.00	12,225,309.41	8,788,678.97	1,491,700.00	567,638.45	10,000.00	Sanap Thuep SAO
อบต. พยอม	87,739,131.12	4,097,135.80	1,771,207.66	1,486,487.00	204,519.31	34,853,277.00	-	21,419,312.00	19,360,348.00	34,497,442.86	5,850,777.66	8,109,619.65	-	Phayom SAO
อบต. หันตะภา	18,997,688.78	41,389.00	1,508,995.35	-	57,440.99	10,544,484.00	-	6,020,121.24	8,101,406.00	6,360,478.67	6,234,850.00	814,144.45	-	Han Taphao SAO
อบต. วังจุฬา	31,268,619.65	728,192.50	331,514.43	2,965,909.00	13,278,495.58	20,349,687.20	1,569,000.00	6,734,317.00	10,009,133.00	10,265,887.30	6,186,938.00	2,880,210.45	-	Wang Chula SAO
อบต. ข้างงม	20,516,909.02	157,125.40	363,125.34	795,448.00	264.18	11,988,738.36	979,900.00	4,682,389.70	8,870,635.00	6,390,366.77	2,223,607.70	1,152,018.76	-	Khao Ngam SAO
อบต. ชะแมบ	38,494,532.19	1,740,479.34	434,289.26	2,899,403.00	10,014.09	14,759,057.00	2,536,254.05	8,620,541.20	9,320,747.90	13,603,339.09	2,482,138.00	2,794,429.80	-	Chamaep SAO
อำเภอเสนา	174,530,070.07	776,172.11	1,316,524.97	2,261,240.00	241,600.37	145,303,799.07	17,038,817.72	56,098,274.51	76,191,949.04	47,349,268.70	34,310,307.05	9,705,515.99	77,200.00	Sena District
อบต. บ้านแพน	19,172,212.70	113,570.20	144,262.61	-	3,685.88	11,648,903.00	1,303,688.48	6,378,193.00	9,616,869.00	6,380,006.74	2,753,354.00	1,627,669.70	-	Ban Phaen SAO
อบต. มารวิชัย	16,642,761.63	11,030.45	118,732.00	-	11,901.21	9,129,457.00	2,971,460.00	5,775,102.95	8,108,100.00	4,797,056.79	2,157,628.00	678,561.70	15,000.00	Manwichai SAO
อบต. บ้านโพธิ์	18,923,737.38	91,607.57	99,547.78	284,950.00	11,110.00	16,810,860.00	219,985.00	7,891,886.00	8,525,614.45	5,042,359.72	2,156,176.00	1,790,775.15	-	Ban Pho SAO
อบต. รางจรเข้	17,459,236.94	29,577.04	55,579.93	379,195.00	3,357.00	17,117,927.00	-	7,015,155.25	11,430,837.00	9,723,387.45	852,866.00	207,571.70	-	Rang Chorakhe SAO
อบต. ดอนทอง	20,125,405.03	20,650.35	-	-	29,142.91	21,408,131.07	2,040,469.85	8,422,819.88	7,518,701.45	4,764,222.92	16,475,221.15	580,971.70	15,000.00	Don Thong SAO
อบต. ชายนา	23,682,940.23	86,685.50	287,807.92	-	4,124.60	25,793,170.00	4,724,000.00	10,853,343.43	8,253,333.52	5,918,922.14	1,695,800.00	2,098,769.10	-	Chai Na SAO
อบต. สามตุ่ม	22,596,851.71	239,784.00	210,940.42	1,597,095.00	171,526.77	14,987,307.00	4,000,214.39	1,139,086.00	9,487,993.00	2,059,326.34	2,074,500.00	1,120,757.54	38,200.00	Sam Tum SAO
อบต. ลาดงา	18,705,415.42	141,387.00	200,237.56	-	-	13,797,818.00	1,779,000.00	8,622,688.00	7,473,701.62	4,836,492.66	3,170,071.90	942,623.70	-	Lat Nga SAO
อบต. บ้านหลวง	17,221,509.03	41,880.00	199,416.75	-	6,752.00	14,610,226.00	-	5,291,350.80	5,776,799.00	3,827,493.94	2,974,690.00	657,815.70	9,000.00	Ban Luang SAO

ตาราง 19.3 รายรับ และรายจ่ายจริงขององค์การบริหารส่วนตำบล จำแนกตามประเภท อำเภอ และองค์การบริหารส่วนตำบล ปีงบประมาณ 2566 (ต่อ)

Table 19.3 Actual Revenue and Expenditure of Subdistrict Administration Organization by Type, District and Subdistrict Administration Organization: Fiscal Year 2023 (Cont.)

(พันบาท Thousand baht)

อำเภอ/ องค์การ บริหารส่วนตำบล	รายได้ Revenue							รายจ่าย Expenditure						District/ Subdistrict Administration Organization (SAO)
	ภาษีอากร Taxes and duties	ค่าธรรมเนียม ใบอนุญาต และค่าปรับ Fees, license fees and fines	ทรัพย์สิน Property	สาธารณูปโภค และการพาณิชย์ Public utilities and commerce	เบ็ดเตล็ด Miscellaneous	เงินอุดหนุน Subsidies	อื่น ๆ Others	งบกลาง Central fund	งบบุคลากร Personnel	งบดำเนินงาน Operations	งบลงทุน Investments	งบอุดหนุน Subsidies	รายจ่ายอื่น ๆ Others	
อำเภอบางชัย	84,013,357.85	500,089.55	751,593.94	565,159.00	140,913.98	56,206,722.00	19,930,792.00	35,947,339.56	35,628,506.96	21,902,694.40	9,855,359.90	5,287,757.99	225,000.00	Bang Saai District
อบต. บางชัย	19,429,122.76	360,086.25	176,324.35	-	135,352.23	9,464,961.00	-	5,925,317.72	8,411,821.90	4,730,672.63	867,490.00	839,998.45	16,000.00	Bang Saai SAO
อบต. ปลายกลัด	26,129,729.03	65,447.40	302,978.96	-	2,561.20	19,310,924.00	19,930,792.00	13,262,942.44	10,211,468.00	8,125,471.44	4,184,000.00	1,460,419.45	209,000.00	Plai Klat SAO
อบต. เทพมงคล	21,424,446.87	65,115.10	121,553.83	-	3,000.55	17,789,181.00	-	10,516,470.00	9,754,720.29	4,425,226.10	2,995,871.90	1,969,651.67	-	Thepphamongkhon SAO
อบต. วังพัฒนา	17,030,059.19	9,440.80	150,736.80	565,159.00	-	9,641,656.00	-	6,242,609.40	7,250,496.77	4,621,324.23	1,807,998.00	1,017,688.42	-	Wang Phatthana SAO
อำเภออุทัย	458,966,291.04	7,928,444.54	4,229,168.21	12,978,209.00	434,804.69	166,164,367.74	32,809,637.04	87,059,622.11	135,110,431.86	168,628,055.06	33,291,812.75	18,650,565.44	33,000.00	Uthai District
อบต. คานหาม	85,783,619.91	3,417,278.01	1,158,204.86	3,197,890.00	111,962.94	21,492,392.00	5,874,673.29	12,682,748.50	34,343,916.18	34,575,995.32	2,593,060.91	5,286,759.50	15,000.00	Khan Ham SAO
อบต. บ้านช้าง	40,185,859.04	520,084.36	449,032.50	1,493,985.00	94,275.51	21,573,993.60	6,458,700.00	4,946,899.89	10,272,205.00	10,111,390.14	370,657.04	838,927.24	-	Ban Chang SAO
อบต. สามบัณฑิต	36,761,585.19	434,811.08	242,587.04	1,036,286.00	796.62	15,836,264.00	-	8,811,468.90	10,441,224.00	11,603,751.22	2,244,990.50	635,588.45	-	Sam Bandit SAO
อบต. บ้านหีบ	19,537,311.70	209,994.30	187,937.82	741,964.00	1,400.00	14,429,382.00	981,600.00	6,585,367.00	7,336,846.82	7,594,086.12	650,400.00	1,541,429.62	-	Ban Hip SAO
อบต. หนองไม้ซุง	17,543,045.36	19,626.00	152,560.37	1,074,724.00	30.00	10,352,246.00	-	5,794,402.00	7,051,093.00	7,724,777.17	1,806,500.00	1,082,843.62	9,000.00	Nong Mai Sung SAO
อบต. อุทัย	80,139,960.67	684,099.15	745,432.31	570,069.00	101,904.76	10,710,942.00	12,379,917.00	7,199,870.40	17,764,943.67	34,540,093.50	10,404,230.00	2,862,197.52	-	Uthai SAO
อบต. เสนา	19,175,464.82	87,856.00	175,657.85	1,263,980.00	1,433.11	10,484,587.00	-	5,956,607.60	6,332,795.53	7,336,587.95	2,897,711.00	1,144,178.04	-	Sena SAO
อบต. หนองน้ำส้ม	50,996,760.89	815,844.24	365,128.85	-	2,004.00	9,880,770.00	-	6,117,903.84	4,711,872.87	6,065,758.58	3,123,966.00	1,249,381.62	9,000.00	Nong Nam Som SAO
อบต. โปสาวหาญ	20,203,837.64	8,351.00	183,861.46	-	95,000.00	19,479,271.14	5,974,000.00	7,005,302.50	5,208,870.79	3,367,029.19	3,355,800.00	1,107,540.62	-	Pho Sao Han SAO
อบต. ธนู	63,588,366.06	1,474,309.60	483,684.91	2,165,884.00	25,997.75	16,601,396.00	1,140,746.75	12,216,475.00	20,932,291.00	34,637,063.14	4,708,558.30	1,500,955.59	-	Thanu SAO
อบต. ข้าวเมา	25,050,479.76	256,190.80	85,080.24	1,433,427.00	-	15,323,124.00	-	9,742,576.48	10,714,373.00	11,071,522.73	1,135,939.00	1,400,763.62	-	Khao Mao SAO
อำเภอมหาราช	90,283,971.19	776,779.68	757,768.08	3,427,251.00	70,613.57	68,434,829.68	99,520.00	27,293,129.67	34,669,628.23	44,848,278.26	5,809,508.22	8,981,421.21	99,916.60	Maha Rat District
อบต. บางนา	18,116,081.38	52,758.00	56,978.83	-	-	13,723,167.00	99,520.00	8,510,326.42	6,262,010.00	7,143,238.02	1,029,800.00	1,016,459.94	-	Bang Na SAO
อบต. บ้านนา	20,449,967.26	235,300.40	40,049.44	2,030,193.00	0.23	12,598,781.50	-	8,417,150.00	5,270,878.32	13,956,084.32	1,032,850.00	597,293.94	-	Ban Na SAO
อบต. บ้านขวาง	16,844,168.45	129,764.80	131,006.65	831,143.00	31,565.00	7,473,983.00	-	4,624,318.00	8,498,678.00	7,906,595.52	2,531,626.22	468,369.94	-	Ban Khwang SAO
อบต. ท่าต่อ	17,680,576.27	167,868.00	218,822.09	-	17,533.34	11,041,444.00	-	235,066.80	7,579,261.91	6,397,450.64	-	6,281,814.45	-	Tha To SAO
อบต. บ้านใหม่	17,193,177.83	191,088.48	310,911.07	565,915.00	21,515.00	23,597,454.18	-	5,506,268.45	7,058,800.00	9,444,909.76	1,215,232.00	617,482.94	99,916.60	Ban Mai SAO
อำเภอบ้านแพรก	37,791,855.10	347,075.00	216,251.29	1,633,310.00	21,055.00	25,987,160.00	2,210,599.22	16,320,975.00	17,196,268.00	14,623,063.94	4,953,159.61	1,981,948.47	-	Ban Phraek District
อบต. สำพะเนียง	20,481,735.20	256,178.00	78,113.95	1,138,620.00	16,155.00	14,885,567.00	2,210,599.22	9,893,027.00	10,255,180.00	10,218,461.03	2,500,959.61	756,885.45	-	Sam Phaniang SAO
อบต. คลองน้อย	17,310,119.90	90,897.00	138,137.34	494,690.00	4,900.00	11,101,593.00	-	6,427,948.00	6,941,088.00	4,404,602.91	2,452,200.00	1,225,063.02	-	Khlong Noi SAO

ที่มา: สำนักงานส่งเสริมการปกครองท้องถิ่นจังหวัดพระนครศรีอยุธยา

Source: Phra Nakhon Si Ayutthaya Provincial Office of Local Administration

ตาราง 19.4 รายได้จากการจัดเก็บเงินภาษีของกรมสรรพากร จำแนกตามประเภทภาษี และอำเภอ พ.ศ. 2566

Table 19.4 Revenue Tax by Type of Taxes and District: 2023

(ล้านบาท Million bath)

อำเภอ	รวม Total	ประเภทภาษี Type of taxes							District
		บุคคลธรรมดา Personal income tax	นิติบุคคล Corporate income tax	การค้า Business tax	มูลค่าเพิ่ม Value added tax	ธุรกิจเฉพาะ Specific duties	อากรแสตมป์ Stamp duties	อื่น ๆ Others	
รวมยอด	13,572.870	2,729.338	5,898.323	-	4,850.660	35.319	53.417	5.815	Total
อำเภอพระนครศรีอยุธยา	1,037.772	236.001	290.940	-	472.476	15.933	21.149	1.274	Phra Nakhon Si Ayutthaya District
อำเภอท่าเรือ	126.987	27.009	19.766	-	75.666	2.559	1.117	0.870	Tha Ruea District
อำเภอนครหลวง	579.113	116.746	234.954	-	222.833	0.575	3.387	0.618	Nakhon Luang District
อำเภอบางไทร	354.298	81.943	102.680	-	166.081	0.837	2.404	0.355	Bang Sai District
อำเภอบางบาล	65.544	14.718	14.736	-	35.178	0.138	0.601	0.172	Bang Ban District
อำเภอบางปะอิน	8,514.139	1,758.017	4,036.417	-	2,689.567	10.958	17.150	2.031	Bang Pa-in District
อำเภอบางปะหัน	145.415	22.277	31.533	-	89.279	0.334	1.525	0.467	Bang Pahan District
อำเภอมักหัก	33.057	10.489	5.628	-	15.117	1.433	0.283	0.107	Phak Hai District
อำเภอภาชี	112.429	18.263	48.876	-	37.378	1.907	5.709	0.296	Phachi District
อำเภอลาดบัวหลวง	219.736	33.292	116.756	-	68.703	0.147	0.670	0.168	Lat Bua Luang District
อำเภอวังน้อย	2,861.426	521.110	1,064.463	-	1,262.481	3.462	8.561	1.349	Wang Noi District
อำเภอเสนา	461.890	68.928	259.803	-	128.143	2.384	2.340	0.293	Sena District
อำเภอบางซ้าย	25.007	4.841	6.899	-	12.914	0.028	0.259	0.067	Bang Sai District
อำเภออุทัย	11,137.661	1,687.708	6,447.944	-	2,932.809	12.494	44.620	12.086	Uthai District
อำเภอมหาราช	32.411	5.377	7.402	-	18.842	0.029	0.519	0.192	Maha Rat District
อำเภอบ้านแพรก	11.238	2.255	1.285	-	7.607	0.001	0.006	0.084	Ban Phraek District

ที่มา: สำนักงานสรรพากรพื้นที่พระนครศรีอยุธยา

Source: Phra Nakhon Si Ayutthaya Provincial Revenue Office

ตาราง 19.5 รายได้จากการจัดเก็บเงินภาษีของกรมสรรพสามิต จำแนกตามรายการ พ.ศ. 2562 - 2566

Table 19.5 Revenue of Excise Tax by Items: 2019 - 2023

(บาท Baht)

รายการ	2562 (2019)	2563 (2020)	2564 (2021)	2565 (2022)	2566 (2023)	Items
รวมยอด	41,503,388,894.98	49,327,608,955.08	67,801,957,133.63	91,369,556,618.58	50,667,385,447.88	Total
โคมไฟฟ้า และโคมระย้า	-	-	-	-	-	Lighting and chandelier
น้ำมัน และผลิตภัณฑ์น้ำมัน	41,708,484.39	34,368,148.86	38,523,522.05	24,964,510.70	274,711,532.47	Petroleum and petroleum products
เครื่องดื่ม	6,084,759,434.42	6,621,605,436.14	6,642,730,032.89	6,725,369,828.05	3,648,942,258.64	Beverage
เครื่องปรับอากาศ	-	-	-	-	-	Air conditioner
แก้ว และเครื่องแก้ว	-	-	-	-	-	Crystal
รถยนต์	20,353,602,200.32	9,875,617,334.87	9,621,488,209.36	7,246,314,178.71	2,933,131,492.34	Automobile
เรือ	-	-	-	-	-	Boat
ผลิตภัณฑ์เครื่องหอม และเครื่องสำอาง	53,493.60	180,002.20	410,718.00	324,537.20	217,980.00	Perfume and cosmetic
พรมหรือสิ่งทอปูพื้นทำด้วยขนสัตว์	-	-	-	-	-	Carpet and other floor covering animal hair
รถจักรยานยนต์	82,241.60	391,989.57	1,348,615.57	3,557,831.90	3,916,477.00	Motorcycles
หินอ่อน และหินแกรนิต	-	-	-	-	-	Marble and granite
แบตเตอรี่	79,120.00	144,716.77	201,654.83	256,972.07	307,816.62	Battery
สารทำลายชั้นบรรยากาศโอโซน	-	-	-	-	-	Ozone depleting halogenated hydrocarbon acrylic
สนามแข่งม้า	-	-	-	-	-	Horse racing course
สนามกอล์ฟ	32,389,091.92	24,826,807.13	20,321,425.88	27,446,365.52	25,667,005.93	Golf course
กิจการโทรคมนาคม	-	-	-	-	-	Telecommunication business
ไนต์คลับ และดิสโกเธค	1,047,616.00	815,171.00	437,403.00	153,083.00	527,573.00	Nightclub and discotheque
สถานอาบน้ำหรืออบตัว และนวด	-	-	-	-	-	Turkish bath or parlour massage
สลากกินแบ่ง	-	-	-	-	-	Lottery
ไพ่	-	-	-	-	-	Playing card
ยาสูบ และยาเส้น	529,215.00	14,734,812,592.00	33,969,201,395.00	59,027,863,118.73	28,476,937,836.51	Cigarette and tobacco
สุรากลั่น	4,221,993.00	5,669,886.00	4,810,856.00	8,771,576.00	9,162,298.00	Distilled beverage
สุราแช่	16,970,212,294.00	18,013,505,575.84	17,487,878,623.10	18,290,569,318.00	15,288,401,171.69	Brewed beverage
อื่น ๆ	14,703,710.73	15,671,295.30	14,604,677.95	13,965,298.70	5,462,005.68	Others

ที่มา: สำนักงานสรรพสามิตพื้นที่พระนครศรีอยุธยา

Source: Phra Nakhon Si Ayutthaya Provincial Excise Office

สถิติทรัพยากรธรรมชาติและสิ่งแวดล้อม

Natural Resources and Environment Statistics

สถิติทรัพยากรธรรมชาติและสิ่งแวดล้อม

Natural Resources and Environment Statistics

ตาราง 20.1 ปริมาณน้ำที่นำไปใช้งานได้ จากอ่างเก็บน้ำขนาดใหญ่ จำแนกตามภาค อ่างเก็บน้ำ และเขื่อน ณ วันที่ 1 มกราคม พ.ศ. 2565 - 2567

Table 20.1 The Effective Storage Capacity from Reservoir by Region and Dam as of 1st January: 2022 - 2024

(ล้านลูกบาศก์เมตร Million cubic metre)

ภาค/อ่างเก็บน้ำ/เขื่อน	ความจุที่ระดับน้ำสูงสุด Maximum storage capacity	ความจุใช้งานได้ Active storage	ปริมาณใช้การ Effective storage capacity						Region/Reservoir/Dam
			2565 (2022)		2566 (2023)		2567 (2024)		
			ปริมาณใช้การ EFC.	ร้อยละ Percent	ปริมาณใช้การ EFC.	ร้อยละ Percent	ปริมาณใช้การ EFC.	ร้อยละ Percent	
ทั่วราชอาณาจักร	77,891	47,389	29,650	63	33,353	70	30,978	65	Whole Kingdom
ภาคเหนือ (Northern Region)									
ภูมิพล	13,462	9,662	4,178	43	8,079	84	6,147	64	Bhumibol
สิริกิติ์	10,508	6,660	1,532	23	3,493	52	2,839	43	Sirikit
แม่จัดสมบูรณ์ชล	323	253	102	40	262	104	274	108	Mae Ngat Somboon Chon
แม่งวงอุดมธารา	295	249	72	29	235	95	196	79	Maekuangudomthara
กิวลม	106	103	93	91	99	97	92	90	Kiu Lom
กิวคอบมา	209	164	134	82	182	111	176	107	Kiu Kor Mar
แควน้อยบำรุงแดน	1,080	896	816	91	772	86	798	89	Kwae Noi Bamrungdan
แม่มอก	110	94	84	89	77	82	78	83	Mae Mok
ภาคตะวันออกเฉียงเหนือ (Northeastern Region)									
ห้วยหลวง	136	129	65	51	104	81	100	77	Huai Luang
น้ำอูน	780	475	261	55	293	62	362	76	Nam Un
น้ำพุง	200	157	86	55	79	50	122	77	Nam Pung
จุฬารักษ์	181	127	118	93	107	84	94	74	Chulabhon
อุบลรัตน์	2,431	1,850	1,490	81	1,388	75	1,432	77	Ubol Ratana
ลำปาว	2,450	1,880	1,113	59	1,595	85	1,672	89	Lam Pao
ลำตะคอง	445	292	302	103	316	108	158	54	Lam Takhong
ลำพระเพลิง	242	154	152	99	144	94	105	68	Lam Phra Phloeng
มูลบน	350	134	132	99	126	94	76	57	Munbon
ลำแซะ	325	268	268	100	251	94	140	52	Lam Sae

ตาราง 20.1 ปริมาณน้ำที่นำไปใช้งานได้ จากอ่างเก็บน้ำขนาดใหญ่ จำแนกตามภาค อ่างเก็บน้ำ และเขื่อน ณ วันที่ 1 มกราคม พ.ศ. 2565 - 2567 (ต่อ)

Table 20.1 The Effective Storage Capacity from Reservoir by Region and Dam as of 1st January: 2022 - 2024 (Cont.)

(ล้านลูกบาศก์เมตร Million cubic metre)

ภาค/อ่างเก็บน้ำ/เขื่อน	ความจุที่ระดับน้ำสูงสุด Maximum storage capacity	ความจุใช้งานได้ Active storage	ปริมาณใช้การ Effective storage capacity						Region/Reservoir/Dam	
			2565 (2022)		2566 (2023)		2567 (2024)			
			ปริมาณใช้การ EFC.	ร้อยละ Percent	ปริมาณใช้การ EFC.	ร้อยละ Percent	ปริมาณใช้การ EFC.	ร้อยละ Percent		
ลำน้ำร่อง	197	118	112	95	109	93	71	60	Lam Nang Rong	
สิรินธร	1,966	1,135	862	76	790	70	759	67	Sirindhorn	
ภาคกลาง (Central Region)										
ป่าสักชลสิทธิ์	960	957	852	89	843	88	800	84	Pasak Chonlasittha	
ทับเสลา	190	143	120	84	115	80	55	38	Thap Salao	
กระเสียว	390	259	260	100	257	99	55	21	Krasieo	
ภาคตะวันตก (Western Region)										
ศรีนครินทร์	18,770	7,480	6,073	81	5,561	74	4,339	58	Srinagarindra	
วชิราลงกรณ์ (เขาแหลม)	11,000	5,848	4,479	77	2,856	49	4,536	78	Vajiralongkorn (Khao Laem)	
ภาคตะวันออก (Eastern Region)										
ขุนด่านปราการชล	225	219	192	87	200	91	182	83	Khundanprakanchon	
คลองสิียด	450	390	176	45	267	68	112	29	Klong Sri Yat	
บางพระ	127	105	96	91	95	91	71	67	Bang Phra	
หนองปลาไหล	206	150	151	100	157	105	143	95	Nongphalai	
ประแสร์	322	275	257	94	248	90	226	82	Pra Sae	
นฤบดินทรจินดา	332	281	229	83	237	84	241	86	Naruebodindrachinta	
ภาคใต้ (Southern Region)										
แก่งกระจาน	900	645	571	88	428	66	356	55	Kaeng Krachan	
ปราณบุรี	490	373	328	88	232	62	161	43	Pran Buri	
รัชชประภา	6,144	4,287	3,122	73	2,400	56	3,044	71	Rajjaprabha	
บางยาง	1,590	1,178	772	66	956	81	970	82	Bang Lang	

ที่มา: กรมชลประทาน กระทรวงเกษตรและสหกรณ์

Source: The Royal Irrigation Department, Ministry of Agriculture and Cooperatives

ตาราง 20.2 แหล่งน้ำ จำแนกตามประเภทแหล่งน้ำ และอำเภอ พ.ศ. 2565 - 2566

Table 20.2 Water Resources by Type of Water Resources and District: 2022 - 2023

อำเภอ	2565 (2022)										2566 (2023)										District
	รวม Total	ประเภทแหล่งน้ำ Type of water resources									รวม Total	ประเภทแหล่งน้ำ Type of water resources									
		อ่างเก็บน้ำ Reservoir			ฝาย คอนกรีต Concrete Weir	ทำนบ Weir	สระ หนอง Lagoon	คู Canal	บ่อ บาดาล Artesian well	บ่อ น้ำตื้น Shallow well		อ่างเก็บน้ำ Reservoir			ฝาย คอนกรีต Concrete Weir	ทำนบ Weir	สระ หนอง Lagoon	คู Canal	บ่อ บาดาล Artesian well	บ่อ น้ำตื้น Shallow well	
		ใหญ่ Large	กลาง Medium	เล็ก Small								ใหญ่ Large	กลาง Medium	เล็ก Small							
รวมยอด	691	-	-	7	-	25	28	524	99	8	691	-	-	7	-	25	28	524	99	8	Total
อำเภอพระนครศรีอยุธยา	30	-	-	2	-	1	5	20	-	2	30	-	-	2	-	1	5	20	-	2	Phra Nakhon Si Ayutthaya District
อำเภอท่าเรือ	20	-	-	-	-	-	-	20	-	-	20	-	-	-	-	-	-	20	-	-	Tha Ruea District
อำเภอนครหลวง	20	-	-	-	-	-	3	17	-	-	20	-	-	-	-	-	3	17	-	-	Nakhon Luang District
อำเภอบางไทร	66	-	-	3	-	5	-	58	-	-	66	-	-	3	-	5	-	58	-	-	Bang Sai District
อำเภอบางบาล	38	-	-	-	-	-	2	30	6	-	38	-	-	-	-	2	30	6	-	-	Bang Ban District
อำเภอบางปะอิน	69	-	-	-	-	5	-	64	-	-	69	-	-	-	5	-	64	-	-	-	Bang Pa-in District
อำเภอบางปะหัน	29	-	-	-	-	-	2	26	-	1	29	-	-	-	-	2	26	-	-	1	Bang Pahan District
อำเภอผักไห่	83	-	-	-	-	-	6	42	35	-	83	-	-	-	-	6	42	35	-	-	Phak Hai District
อำเภอภาชี	16	-	-	-	-	-	-	16	-	-	16	-	-	-	-	-	16	-	-	-	Phachi District
อำเภอลาดบัวหลวง	44	-	-	-	-	8	-	25	10	1	44	-	-	-	8	-	25	10	1	-	Lat Bua Luang District
อำเภอรังนกน้อย	33	-	-	-	-	6	-	27	-	-	33	-	-	-	6	-	27	-	-	-	Wang Noi District
อำเภอเสนา	79	-	-	-	-	-	-	53	26	-	79	-	-	-	-	-	53	26	-	-	Sena District
อำเภอบางซ้าย	40	-	-	-	-	-	-	18	22	-	40	-	-	-	-	-	18	22	-	-	Bang Sai District
อำเภออุทัย	41	-	-	-	-	-	-	41	-	-	41	-	-	-	-	-	41	-	-	-	Uthai District
อำเภอมหาราช	45	-	-	-	-	-	8	35	-	2	45	-	-	-	-	8	35	-	-	2	Maha Rat District
อำเภอบ้านแพรก	38	-	-	2	-	-	2	32	-	2	38	-	-	2	-	2	32	-	-	2	Ban Phraek District

ที่มา: สำนักงานชลประทานจังหวัดพระนครศรีอยุธยา

Source: Regional Irrigation Office

ตาราง 20.3 ปริมาณน้ำที่เก็บเฉลี่ยทั้งปี จำแนกตามประเภทแหล่งน้ำ และอำเภอ พ.ศ. 2565 - 2566

Table 20.3 Average Quantity of Water as Dammed Up by Type of Water Resources and District: 2022 - 2023

(ล้านลูกบาศก์เมตร Million cubic metre)

อำเภอ	ประเภทแหล่งน้ำ Type of water resources								District
	2565 (2022)				2566 (2023)				
	รวม Total	อ่างเก็บน้ำ Reservoir	ฝายคอนกรีต Concrete weir	ประตูระบายน้ำ Floodgate	รวม Total	อ่างเก็บน้ำ Reservoir	ฝายคอนกรีต Concrete weir	ประตูระบายน้ำ Floodgate	
รวมยอด	123	7	-	116	123	7	-	116	Total
อำเภอพระนครศรีอยุธยา	20	2	-	18	20	2	-	18	Phra Nakhon Si Ayutthaya District
อำเภอท่าเรือ	1	-	-	1	1	-	-	1	Tha Ruea District
อำเภอนครหลวง	-	-	-	-	-	-	-	-	Nakhon Luang District
อำเภอบางไทร	18	3	-	15	18	3	-	15	Bang Sai District
อำเภอบางบาล	5	-	-	5	5	-	-	5	Bang Ban District
อำเภอบางปะอิน	6	-	-	6	6	-	-	6	Bang Pa-in District
อำเภอบางปะหัน	1	-	-	1	1	-	-	1	Bang Pahan District
อำเภอผักไห่	37	-	-	37	37	-	-	37	Phak Hai District
อำเภอภาชี	3	-	-	3	3	-	-	3	Phachi District
อำเภอลาดบัวหลวง	9	-	-	9	9	-	-	9	Lat Bua Luang District
อำเภอวังน้อย	1	-	-	1	1	-	-	1	Wang Noi District
อำเภอเสนา	8	-	-	8	8	-	-	8	Sena District
อำเภอบางซ้าย	3	-	-	3	3	-	-	3	Bang Sai District
อำเภออุทัย	1	-	-	1	1	-	-	1	Uthai District
อำเภอมหาราช	5	-	-	5	5	-	-	5	Maha Rat District
อำเภอบ้านแพรก	5	2	-	3	5	2	-	3	Ban Phraek District

ที่มา: สำนักงานชลประทานจังหวัดพระนครศรีอยุธยา

Source: Regional Irrigation Office

ตาราง 20.4 สถิติการประปา จำแนกตามอำเภอ พ.ศ. 2566

Table 20.4 Statistics of Water Supply by District: 2023

อำเภอ	กำลังการผลิต (ลบ.ม.) Water capacity (Cu.M.)	ปริมาณน้ำ ที่ผลิตได้จริง (ลบ.ม.) Water production (Cu.M.)	ปริมาณน้ำ ที่ผลิตจ่าย (ลบ.ม.) Water paid (Cu.M.)	ปริมาณน้ำ ที่จำหน่าย แก่ผู้ใช้ (ลบ.ม.) Water sales (Cu.M.)	ปริมาณน้ำที่จ่าย เพื่อสาธารณประโยชน์ (จ่ายฟรี) (ลบ.ม.) Water supplied for public used (free) (Cu.M.)	อัตราน้ำสูญเสีย ทั้งหมด (%) All water loss rate (%)	อัตราการใช้น้ำ (ลบ.ม./ราย) Water used rate (Cu.M. per person)	ผู้ใช้น้ำ (ราย) Consumers (Persons)	District
รวมยอด	62,266,178	58,320,321	57,994,590	37,667,443	85,851	35.41	357.90	105,247	Total
อำเภอพระนครศรีอยุธยา	52,560,000	49,792,471	49,792,471	30,613,168	83,652	38.52	366.75	83,471	Phra Nakhon Si Ayutthaya District
อำเภอท่าเรือ	2,864,400	1,825,000	1,800,000	1,253,196	-	31.33	209.32	5,987	Tha Ruea District
อำเภอนครหลวง	-	-	-	-	-	-	-	-	Nakhon Luang District
อำเภอบางไทร	-	-	-	-	-	-	-	-	Bang Sai District
อำเภอบางบาล	-	-	-	-	-	-	-	-	Bang Ban District
อำเภอบางปะอิน	-	-	-	-	-	-	-	-	Bang Pa-in District
อำเภอบางปะหัน	-	-	-	-	-	-	-	-	Bang Pahan District
อำเภอผักไห่	839,500	804,213	724,779	478,696	384	40.48	141.25	3,389	Phak Hai District
อำเภอภาชี	818,400	730,000	720,000	436,740	-	40.17	225.12	1,940	Phachi District
อำเภอลาดบัวหลวง	-	-	-	-	-	-	-	-	Lat Bua Luang District
อำเภอวังน้อย	-	-	-	-	-	-	-	-	Wang Noi District
อำเภอเสนา	5,183,878	5,168,637	4,957,340	4,885,643	1,815	5.48	467.08	10,460	Sena District
อำเภอบางซ้าย	-	-	-	-	-	-	-	-	Bang Sai District
อำเภออุทัย	-	-	-	-	-	-	-	-	Uthai District
อำเภอมหาราช	-	-	-	-	-	-	-	-	Maha Rat District
อำเภอบ้านแพรก	-	-	-	-	-	-	-	-	Ban Phraek District

ที่มา: การประปาส่วนภูมิภาคสาขาพระนครศรีอยุธยา,ท่าเรือ,ผักไห่,เสนา

Source: Provincial Waterworks Authority Pha Nakhon Si Ayutthaya;Tha Ruea;Phak Hai;Sena

ตาราง 20.5 ปริมาณขยะมูลฝอย จำแนกตามจังหวัด พ.ศ. 2565

Table 20.5 Quantity of Solid Waste by Province: 2022

(ตันต่อวัน Ton per day)

จังหวัด	ขยะมูลฝอยชุมชนที่เกิดขึ้น Municipal solid waste generated	ขยะมูลฝอยชุมชน ที่กำจัดถูกต้อง Municipal solid waste were properly disposed	ขยะมูลฝอยชุมชน ที่นำกลับมาใช้ประโยชน์ Municipal solid waste that is put back to use	ขยะมูลฝอยชุมชน ที่กำจัดไม่ถูกต้อง Municipal solid waste were Incorrectly disposed	Province
ทั่วราชอาณาจักร	70,411	26,889	24,203	19,319	Whole Kingdom
กรุงเทพมหานคร	12,890	9,050	3,840	-	Bangkok
ภาคกลาง	22,675	9,724	4,462	8,489	Central Region
สมุทรปราการ	3,120	300	290	2,530	Samut Prakan
นนทบุรี	2,012	1,547	465	-	Nonthaburi
ปทุมธานี	1,950	605	350	995	Pathum Thani
พระนครศรีอยุธยา	1,100	580	190	330	Phra Nakhon Si Ayutthaya
อ่างทอง	175	-	50	125	Ang Thong
ลพบุรี	795	-	210	585	Lop Buri
สิงห์บุรี	186	64	45	77	Sing Buri
ชัยนาท	333	80	180	73	Chai Nat
สระบุรี	647	300	120	227	Saraburi
ชลบุรี	3,107	2,370	250	487	Chon Buri
ระยอง	1,140	838	200	102	Rayong
จันทบุรี	540	44	120	376	Chanthaburi
ตราด	191	75	40	76	Trat
ฉะเชิงเทรา	704	320	130	254	Chachoengsao
ปราจีนบุรี	448	-	90	358	Prachin Buri
นครนายก	243	30	65	148	Nakhon Nayok
สระแก้ว	435	-	180	255	Sa Kaeo
ราชบุรี	798	410	280	108	Ratchaburi
กาญจนบุรี	657	110	257	290	Kanchanaburi
สุพรรณบุรี	786	118	350	318	Suphan Buri
นครปฐม	1,144	630	120	394	Nakhon Pathom

ตาราง 20.5 ปริมาณขยะมูลฝอย จำแนกตามจังหวัด พ.ศ. 2565 (ต่อ)

Table 20.5 Quantity of Solid Waste by Province: 2022 (Cont.)

(ตันต่อวัน Ton per day)

จังหวัด	ขยะมูลฝอยชุมชนที่เกิดขึ้น Municipal solid waste generated	ขยะมูลฝอยชุมชน ที่กำจัดถูกต้อง Municipal solid waste were properly disposed	ขยะมูลฝอยชุมชน ที่นำกลับมาใช้ประโยชน์ Municipal solid waste that is put back to use	ขยะมูลฝอยชุมชน ที่กำจัดไม่ถูกต้อง Municipal solid waste were Incorrectly disposed	Province
สมุทรสาคร	908	748	150	10	Samut Sakhon
สมุทรสงคราม	190	126	54	10	Samut Songkhram
เพชรบุรี	454	220	76	158	Phetchaburi
ประจวบคีรีขันธ์	612	209	200	203	Prachuap Khiri Khan
ภาคเหนือ	9,280	2,640	4,205	2,435	Northern Region
เชียงใหม่	1,445	810	359	276	Chiang Mai
ลำพูน	296	50	140	106	Lamphun
ลำปาง	447	225	145	77	Lampang
อุตรดิตถ์	423	86	260	77	Uttaradit
แพร่	324	-	140	184	Phrae
น่าน	258	60	140	58	Nan
พะเยา	267	24	160	83	Phayao
เชียงราย	930	160	300	470	Chiang Rai
แม่ฮ่องสอน	195	20	50	125	Mae Hong Son
นครสวรรค์	836	304	390	142	Nakhon Sawan
อุทัยธานี	243	60	130	53	Uthai Thani
กำแพงเพชร	514	132	270	112	Kamphaeng Phet
ตาก	773	130	444	199	Tak
สุโขทัย	560	123	383	54	Sukhothai
พิษณุโลก	846	260	504	82	Phitsanulok
พิจิตร	336	72	165	99	Phichit
เพชรบูรณ์	587	124	225	238	Phetchabun
ภาคตะวันออกเฉียงเหนือ	16,882	3,173	8,258	5,451	Northeastern Region
นครราชสีมา	2,228	580	1,000	648	Nakhon Ratchasima

ตาราง 20.5 ปริมาณขยะมูลฝอย จำแนกตามจังหวัด พ.ศ. 2565 (ต่อ)

Table 20.5 Quantity of Solid Waste by Province: 2022 (Cont.)

(ตันต่อวัน Ton per day)

จังหวัด	ขยะมูลฝอยชุมชนที่เกิดขึ้น Municipal solid waste generated	ขยะมูลฝอยชุมชน ที่กำจัดถูกต้อง Municipal solid waste were properly disposed	ขยะมูลฝอยชุมชน ที่นำกลับมาใช้ประโยชน์ Municipal solid waste that is put back to use	ขยะมูลฝอยชุมชน ที่กำจัดไม่ถูกต้อง Municipal solid waste were Incorrectly disposed	Province
บุรีรัมย์	1,072	110	500	462	Buri Ram
สุรินทร์	1,170	60	750	360	Surin
ศรีสะเกษ	601	152	220	229	Si Sa Ket
อุบลราชธานี	1,654	500	954	200	Ubon Ratchathani
ยโสธร	417	67	278	72	Yasothon
ชัยภูมิ	880	-	450	430	Chaiyaphum
อำนาจเจริญ	363	-	112	251	Amnat Chareon
บึงกาฬ	323	85	170	68	Bueng Kan
หนองบัวลำภู	285	55	125	105	Nong Bua Lam Phu
ขอนแก่น	1,348	594	390	364	Khon Kaen
อุดรธานี	1,368	405	600	363	Udon Thani
เลย	630	-	250	380	Loei
หนองคาย	485	130	200	155	Nong Khai
มหาสารคาม	589	45	330	214	Maha Sarakham
ร้อยเอ็ด	981	100	550	331	Roi Et
กาฬสินธุ์	735	110	280	345	Kalasin
สกลนคร	843	130	500	213	Sakon Nakhon
นครพนม	650	50	457	143	Nakhon Phanom
มุกดาหาร	260	-	142	118	Mukdahan
ภาคใต้	8,684	2,302	3,438	2,944	Southern Region
นครศรีธรรมราช	1,402	26	700	676	Nakhon Si Thammarat
กระบี่	495	130	181	184	Krabi
พังงา	286	37	97	152	Phang-nga
ภูเก็ต	742	668	74	-	Phuket

ตาราง 20.5 ปริมาณขยะมูลฝอย จำแนกตามจังหวัด พ.ศ. 2565 (ต่อ)

Table 20.5 Quantity of Solid Waste by Province: 2022 (Cont.)

(ตันต่อวัน Ton per day)

จังหวัด	ขยะมูลฝอยชุมชนที่เกิดขึ้น Municipal solid waste generated	ขยะมูลฝอยชุมชน ที่กำจัดถูกต้อง Municipal solid waste were properly disposed	ขยะมูลฝอยชุมชน ที่นำกลับมาใช้ประโยชน์ Municipal solid waste that is put back to use	ขยะมูลฝอยชุมชน ที่กำจัดไม่ถูกต้อง Municipal solid waste were Incorrectly disposed	Province
สุราษฎร์ธานี	1,215	-	550	665	Surat Thani
ระนอง	232	-	140	92	Ranong
ชุมพร	446	60	200	186	Chumphon
สงขลา	1,207	730	320	157	Songkhla
สตูล	320	93	166	61	Satun
ตรัง	450	123	167	160	Trang
พัทลุง	448	-	220	228	Phatthalung
ปัตตานี	366	125	130	111	Pattani
ยะลา	350	200	113	37	Yala
นราธิวาส	725	110	380	235	Narathiwat

ที่มา: กรมควบคุมมลพิษ กระทรวงทรัพยากรธรรมชาติและสิ่งแวดล้อม

Source: Pollution Control Department, Ministry of Natural Resources and Environment

ตาราง 20.6 อุณหภูมิ และความกดอากาศ ณ สถานีตรวจอากาศ เป็นรายเดือน พ.ศ. 2565 - 2566

Table 20.6 Monthly Temperature and Atmospheric Pressure Data: 2022 - 2023

เดือน	2565 (2022)						2566 (2023)						Monthly
	อุณหภูมิ (° C) Temperature (° C)					ความกดอากาศ เฉลี่ย Mean atmospheric pressure (HPA)	อุณหภูมิ (° C) Temperature (° C)					ความกดอากาศ เฉลี่ย Mean atmospheric pressure (HPA)	
	เฉลี่ย Mean	เฉลี่ยสูงสุด Mean maximum	เฉลี่ยต่ำสุด Mean minimum	สูงสุด Maximum	ต่ำสุด Minimum		เฉลี่ย Mean	เฉลี่ยสูงสุด Mean maximum	เฉลี่ยต่ำสุด Mean minimum	สูงสุด Maximum	ต่ำสุด Minimum		
สถานีอุตุนิยมวิทยาพระนครศรีอยุธยา													Phra Nakhon Si Ayutthaya Meteorological Station Annual
ทั้งปี	28.4	34.0	23.4	39.6	17.0	1009.03	28.8	34.6	23.7	40.0	14.5	1015.18	
มกราคม	26.7	34.1	20.2	36.3	17.0	1012.01	25.0	31.6	20.3	35.4	14.5	1018.29	January
กุมภาพันธ์	28.0	33.6	22.1	36.2	19.7	1011.01	26.7	34.0	22.4	36.9	16.5	1017.36	February
มีนาคม	29.8	35.8	24.3	37.8	21.8	1008.82	29.0	35.6	24.2	37.8	20.1	1017.20	March
เมษายน	28.6	36.1	23.6	39.6	17.5	1,007.00	31.6	37.8	25.7	40.0	23.2	1013.27	April
พฤษภาคม	28.4	34.3	24.4	36.4	20.4	1007.11	31.0	37.6	24.6	39.9	22.0	1012.96	May
มิถุนายน	29.5	35.5	24.4	37.2	21.8	1006.05	29.8	35.6	24.2	38.3	21.2	1012.18	June
กรกฎาคม	30.4	34.3	24.7	37.5	23.2	1006.76	29.9	34.5	24.9	36.8	23.0	1012.35	July
สิงหาคม	29.0	33.3	24.4	36.0	22.0	1007.63	30.2	34.8	24.8	36.7	23.6	1012.69	August
กันยายน	29.0	32.9	24.4	35.5	22.5	1010.45	29.6	33.9	24.5	36.2	23.0	1012.91	September
ตุลาคม	28.7	32.6	23.9	35.9	21.4	1010.33	29.6	33.8	24.5	36.2	23.0	1016.17	October
พฤศจิกายน	27.5	33.8	23.3	36.0	19.0	1012.2	26.7	32.6	22.4	36.0	17.3	1018.01	November
ธันวาคม	25.7	31.6	20.6	34.4	17.0	1009.03	26.2	33.4	21.6	36.3	16.0	1018.82	December

ที่มา: สถานีอุตุนิยมวิทยาพระนครศรีอยุธยา

Source: Phra Nakhon Si Ayutthaya Meteorological station

ตาราง 20.7 ความชื้นสัมพัทธ์ เป็นรายเดือน พ.ศ. 2565 - 2566

Table 20.7 Monthly Relative Humidity Data: 2022 - 2023

เดือน	2565 (2022)				2566 (2023)				Monthly
	เฉลี่ย Mean	เฉลี่ยสูงสุด Mean maximum	เฉลี่ยต่ำสุด Mean minimum	ต่ำสุด Minimum	เฉลี่ย Mean	เฉลี่ยสูงสุด Mean maximum	เฉลี่ยต่ำสุด Mean minimum	ต่ำสุด Minimum	
สถานีอุตุนิยมวิทยาพระนครศรีอยุธยา									Phra Nakhon Si Ayutthaya Meteorological Station
ทั้งปี	76.0.0	90.0.0	57.0.0	68.0.0	72.2	96.5	55.1	38.9	Annual
มกราคม	74.0.0	92.0.0	51.0.0	62.0.0	62.8	95.0.0	45.4	27.0.0	January
กุมภาพันธ์	78.0.0	90.0.0	62.0.0	72.0.0	66.1	92.0.0	47	24.0.0	February
มีนาคม	78.0.0	93.0.0	57.0.0	59.0.0	68.1	95.0.0	44.9	27.0.0	March
เมษายน	70.0.0	87.0.0	49.0.0	68.0.0	68.3	96.0.0	48.5	32.0.0	April
พฤษภาคม	77.0.0	90.0.0	58.0.0	69.0.0	70.3	97.0.0	50	37.0.0	May
มิถุนายน	75.0.0	92.0.0	54.0.0	71.0.0	75.7	98.0.0	58.7	44.0.0	June
กรกฎาคม	79.0.0	93.0.0	61.0.0	75.0.0	76.3	98.0.0	62.9	49.0.0	July
สิงหาคม	82.0.0	93.0.0	66.0.0	77.0.0	75.0.0	97.0.0	58.7	50.0.0	August
กันยายน	84.0.0	94.0.0	70.0.0	65.0.0	81.0.0	98.0.0	65.4	53.0.0	September
ตุลาคม	75.0.0	88.0.0	59.0.0	63.0.0	80.7	97.0.0	65	49.0.0	October
พฤศจิกายน	76.0.0	90.0.0	55.0.0	53.0.0	74.8	97.0.0	64.2	40.0.0	November
ธันวาคม	65.0.0	79.0.0	48.0.0	-	67.5	98.0.0	50.8	35.0.0	December

ที่มา: สถานีอุตุนิยมวิทยาพระนครศรีอยุธยา

Source: Phra Nakhon Si Ayutthaya Meteorological station

ตาราง 20.8 ปริมาณฝนเป็นรายเดือน พ.ศ. 2565 - 2566

Table 20.8 Monthly Rainfall Data: 2022 - 2023

(มิลลิเมตร mm.)

เดือน	2565 (2022)				2566 (2023)				Monthly
	ปริมาณฝน Rainfall	จำนวนวัน ที่ฝนตก No. of rainy day	ปริมาณฝน สูงสุด Daily maximum rainfall	วันที่ปริมาณ ฝนสูงสุด Date of daily maximum rainfall	ปริมาณฝน Rainfall	จำนวนวัน ที่ฝนตก No. of rainy day	ปริมาณฝน สูงสุด Daily maximum rainfall	วันที่ปริมาณ ฝนสูงสุด Date of daily maximum rainfall	
สถานีอุตุนิยมวิทยาพระนครศรีอยุธยา เฉลี่ยทั้งปี	1,115.3	127	49.3	15 ส.ค.	875.9	86	53.6	25 ก.ย.	-- Meteorological station Mean annual
มกราคม	15.0	3	7.1	21	1.0	1	1.0	10	January
กุมภาพันธ์	60.7	5	47.2	12	40.5	1	40.5	15	February
มีนาคม	100.5	9	32.7	18	-	-	-	-	March
เมษายน	67.8	7	35.0	28	12.7	4	11.3	26	April
พฤษภาคม	86.5	15	28.1	17	50.5	9	19.2	13	May
มิถุนายน	50.8	14	9.3	26	141.3	9	43.4	30	June
กรกฎาคม	115.8	17	18.3	31	84.7	11	23.6	4	July
สิงหาคม	243.7	19	49.3	15	42.2	9	19.1	31	August
กันยายน	253.5	19	42.3	18	218.1	20	53.6	25	September
ตุลาคม	34.2	8	9.6	10	135.1	11	34.2	18	October
พฤศจิกายน	86.0	11	23.1	24	113.2	9	34.8	11	November
ธันวาคม	-	-	-	-	36.6	2	35.6	4	December

ที่มา: สถานีอุตุนิยมวิทยาพระนครศรีอยุธยา

Source: Phra Nakhon Si Ayutthaya Meteorological station

ตัวชี้วัดที่สำคัญของจังหวัด

Provincial Key Indicators

ตัวชี้วัด	2562 (2019)	2563 (2020)	2564 (2021)	2565 (2022)	2566 (2023)	Indicators
อัตราเพิ่มของประชากร ⁽¹⁾	0.3	- 0.1	0.2	- 0.0	0.2	Population growth rate ⁽¹⁾
ความหนาแน่นของประชากรต่อ ตร.กม. ⁽¹⁾	320.8	320.4	320.9	320.9	318.9	Population density per Sq.Km. ⁽¹⁾
อัตราส่วนเพศ (ชายต่อหญิง 100 คน) ⁽¹⁾	92.9	92.5	92.4	92.3	92.1	Sex ratio (Male per female 100 persons) ⁽¹⁾
อัตราส่วนพึ่งพิงรวม ⁽¹⁾	52.4	53.3	54.6	54.7	55.3	Dependency ratio ⁽¹⁾
อัตราเจริญพันธุ์ทั่วไป ⁽²⁾	33.9	31.81	27.93	26.69	27.19	Total Fertility rate ⁽¹⁾
อัตราเกิดต่อประชากร 1,000 คน ⁽²⁾	8.6	8.0	7.0	6.6	6.7	Crude birth rate per 1,000 population ⁽¹⁾
อัตราตายต่อประชากร 1,000 คน ⁽²⁾	8.1	8.5	8.7	9.6	9.6	Crude death rate per 1,000 population ⁽¹⁾
อัตราการตายของทารกต่อการเกิดมีชีพ 1,000 คน ⁽²⁾	7.9	7.8	10.0	7.2	7.1	Infant mortality rate per 1,000 livebirths ⁽¹⁾
อัตราการตายของมารดาต่อการเกิดมีชีพ 100,000 คน ⁽²⁾	-	-	70.1	92.2	21.4	Maternal mortality rate per 100,000 livebirths ⁽¹⁾
อัตราส่วนประชากรต่อแพทย์ 1 คน ⁽²⁾	3,792	3,924	2,834	2,951	3,027	Ratio of population per 1 physician ⁽²⁾
อัตราการว่างงาน ⁽³⁾	1.4	1.9	2.0	2.3	2.0	Unemployment rate ⁽³⁾
อัตราการมีงานทำ ⁽³⁾	66.7	66.2	65.0	66.3	65.2	Employment rate ⁽³⁾
อัตราเพิ่มของผู้มีงานทำ ⁽³⁾	1.7	- 0.7	1.7	6.4	- 1.1	Growth rate of employed person ⁽³⁾
อัตราการมีส่วนร่วมในกำลังแรงงาน ⁽³⁾	67.7	67.4	66.4	67.8	66.5	Labour force participation rate ⁽³⁾
อัตราค่าจ้างรายวัน ⁽⁴⁾	320	325	-	343	-	Wage rate per day ⁽⁴⁾
อัตราการเข้าเรียนระดับมัธยมศึกษาปีที่ 1 ⁽⁵⁾	91.0	91.4	94.9	97.2	98.8	Transition rate of grade 7 ⁽⁵⁾
อัตราส่วนนักเรียนต่อครู 1 คน						Ratio of student per 1 teacher
- ระดับประถมศึกษา ⁽⁵⁾	18:1	16:1	17:1	17:1	14:1	- Elementary level ⁽⁵⁾
- ระดับมัธยมศึกษา ⁽⁵⁾	...	18:1	19:1	18:1	17:1	- Secondary level ⁽⁵⁾
อัตราส่วนของนักเรียนต่อประชากรในวัยเรียน ⁽⁵⁾	83.0	71.3	70.6	71.4	71.4	Ratio of student to school - age population ⁽⁵⁾

ตัวชี้วัดที่สำคัญของจังหวัด (ต่อ)
 Provincial Key Indicators (Cont.)

ตัวชี้วัด	2562 (2019)	2563 (2020)	2564 (2021)	2565 (2022)	2566 (2023)	Indicator
รายได้เฉลี่ยต่อคนต่อเดือน ⁽⁶⁾	9,948	-	10,443	-	12,470	Average monthly income per capita ⁽⁶⁾
ค่าใช้จ่ายเฉลี่ยต่อคนต่อเดือน ⁽⁶⁾	7,948	6,490	8,419	7,546	9,832	Average monthly expenditures per capita ⁽⁶⁾
อัตราการขยายตัวของผลิตภัณฑ์จังหวัด ณ ราคาประจำปี ⁽⁷⁾	- 3.2	- 1.8	8.6	- 2.4	...	Growth rate of GPP at current market prices ⁽⁷⁾
ผลิตภัณฑ์จังหวัดต่อหัว (ณ ราคาประจำปี) ⁽⁷⁾	445,580	436,363	468,579	456,286	...	GPP per capita (at current market prices) ⁽⁷⁾
สัดส่วนของเนื้อที่ถือครองทำการเกษตรต่อเนื้อที่ทั้งหมด ⁽⁸⁾	73.8	73.2	74.7	67	...	Proportion of farm holding land per total land ⁽⁸⁾
อัตราการเปลี่ยนแปลงของรถจดทะเบียน (สะสม)						Growth rate of vehicle registered
ตาม พรบ.รถยนต์ พ.ศ. 2522 ⁽⁹⁾	8.7	5.4	5.3	6.2	6.7	under Motor vehicle act B.E. 1979 ⁽⁹⁾
สัดส่วนของครัวเรือนที่มีโทรศัพท์มือถือ (10)	-	-	97.7	97.8	98.0	Proportion of household accessing to mobile phone (10)
สัดส่วนของครัวเรือนที่มีคอมพิวเตอร์ (10)	18.0	18.4	27.6	28.5	30.1	Proportion of household accessing to computer (10)
สัดส่วนของครัวเรือนที่เข้าถึงอินเทอร์เน็ต (10)	85.3	87.7	90.1	93.3	95.3	Proportion of household accessing to internet (10)
ร้อยละของประชากรอายุ 6 ปีขึ้นไปใช้อินเทอร์เน็ต						Percentage of population 6 years and over using internet
ต่อประชากร 100 คน (10)	79.9	82.4	86.2	86.7	88.20	per 100 population (10)
ร้อยละของประชากรอายุ 6 ปีขึ้นไปใช้โทรศัพท์มือถือ						Percentage of population 6 years and over using
ต่อประชากร 100 คน (10)	-	94.6	94.4	95.1	95.80	mobile phone per 100 population (10)
ร้อยละของประชากรอายุ 6 ปีขึ้นไปที่มีโทรศัพท์มือถือ						Percentage of population 6 years and over accessing
ต่อประชากร 100 คน (10)	-	-	-	90.9	91.80	to mobile phone per 100 population (10)
อัตราการขยายตัวของรายได้จากการท่องเที่ยว ⁽¹¹⁾	0.7	- 66.7	- 37.0	217.0	...	Growth rate of tourism receipt ⁽¹¹⁾
อัตราการเปลี่ยนแปลงของนักท่องเที่ยวไทยที่เดินทางมายังจังหวัด ⁽¹¹⁾	1.6	- 46.1	- 36.6	166.6	...	Growth rate of domestic tourist arrivals in province ⁽¹¹⁾
อัตราการเปลี่ยนแปลงของนักท่องเที่ยวต่างประเทศ						Growth rate of international tourist arrivals
ที่เดินทางมายังจังหวัด ⁽¹¹⁾	1.3	- 84.0	- 95.8	1,691.2	...	in province ⁽¹¹⁾
อัตราการเปลี่ยนแปลงของผู้จดทะเบียนนิติบุคคลที่คงอยู่ ⁽¹²⁾	4.7	5.7	1.8	3.5	1.7	Growth rate of registered of juristic person ⁽¹²⁾
สัดส่วนพื้นที่ป่าไม้ต่อพื้นที่จังหวัด ⁽⁸⁾	--	--	--	--	...	Proportion area of forest land per area province ⁽⁸⁾

ตัวชี้วัดที่สำคัญของจังหวัด (ต่อ)
Provincial Key Indicators (Cont.)

ตัวชี้วัด	Indicators
ที่มา: คำนวณโดยสำนักงานสถิติแห่งชาติจากแหล่งที่มาต่าง ๆ ดังนี้	Source: Calculated by The National Statistical Office from
	related agencies as follows:
(1) กรมการปกครอง	(1) Department of Provincial Administration
(2) สำนักงานสาธารณสุขจังหวัดพระนครศรีอยุธยา	(2) Phra Nakhon Si Ayutthaya Provincial Health Office
(3) สํารวจภาวะการทำงานของประชากร สำนักงานสถิติแห่งชาติ	(3) The Labour Force Survey, Provincial level, National Statistics Office
(4) สำนักงานสวัสดิการและคุ้มครองแรงงานจังหวัดพระนครศรีอยุธยา	(4) Phra Nakhon Si Ayutthaya Provincial Labour Protection and Welfare Office
(5) สถาบันการศึกษาภายในจังหวัด	(5) Provincial Educational Institutions
(6) สํารวจภาวะเศรษฐกิจและสังคมของครัวเรือนจังหวัดพระนครศรีอยุธยา สำนัก:	(6) The Household Socio-Economic Survey, Phra Nakhon Si Ayutthaya Province,
	National Statistics Office
(7) สำนักงานสภาพัฒนาการเศรษฐกิจและสังคมแห่งชาติ	(7) Office of the National Economic and Social Development Council
(8) สำนักงานเศรษฐกิจการเกษตร	(8) Office of Agricultural Economics
(9) สำนักงานขนส่งจังหวัดพระนครศรีอยุธยา	(9) Phra Nakhon Si Ayutthaya Provincial Transport Office
(10) สํารวจการมีการใช้เทคโนโลยีสารสนเทศและการสื่อสารในครัวเรือน สำนักงา	(10) The Information and Communication Technology Survey
	on Household, National Statistical Office.
(11) กรมการท่องเที่ยว	(11) Department of Tourism
(12) สำนักงานพัฒนาธุรกิจการค้าจังหวัดพระนครศรีอยุธยา	(12) Phra Nakhon Si Ayutthaya Provincial Business Development Office

