

จังหวัดกรุงเทพมหานคร



กรุงเทพฯ ดุจเทพสร้าง เมืองศูนย์กลางการปกครอง
วัด วัง ขาม เรืองรอง เมืองหลวงของประเทศไทย



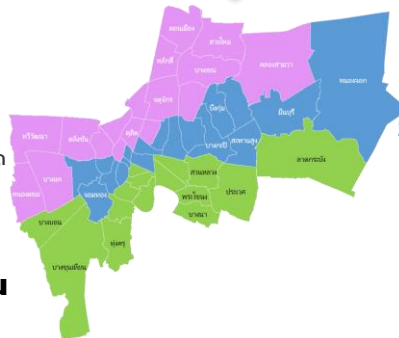
จังหวัดกรุงเทพมหานคร

พื้นที่ : 1,568.74 ตร.กม.

สภาพภูมิประเทศ : เป็นที่ราบลุ่ม มีระดับความสูงจากระดับน้ำทะเลปานกลางประมาณ 1.50-2 เมตร โดยมีความลาดเอียงของระดับพื้นดินจากทิศเหนือ จะค่อยๆ ลาดเอียงสู่อ่าวไทยทางทิศใต้ และเฉพาะลุ่มแม่น้ำเจ้าพระยาตอนล่างจะอยู่สูงกว่าระดับน้ำทะเลไม่เกิน 1.50 เมตร

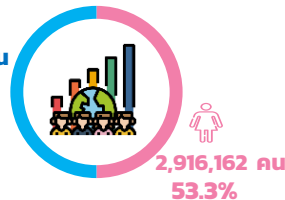
[ศูนย์สารสนเทศกรุงเทพมหานคร]

• 50 เขต • 173 แขวง • 2007 ชุมชน



2,555,426 คน
46.7%

ประชากร
5,471,588 คน



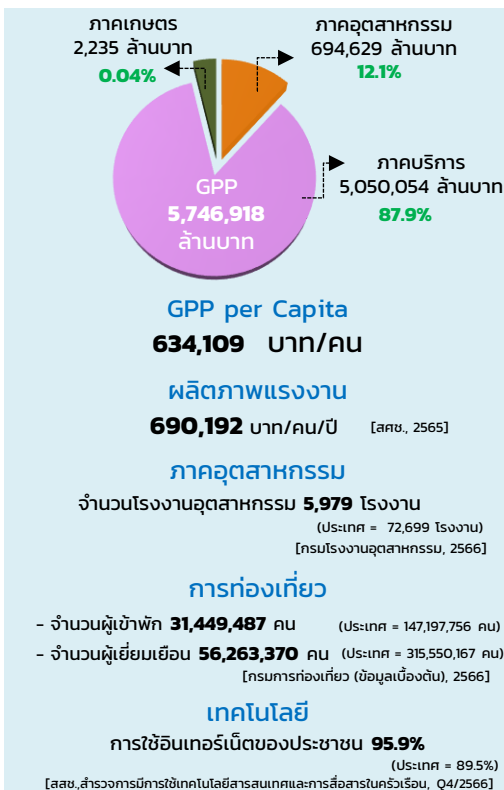
[กรมการปกครอง, 31 ธันวาคม 2566]

เป้าหมายการพัฒนาจังหวัด "มหานครแห่งเอเชีย"

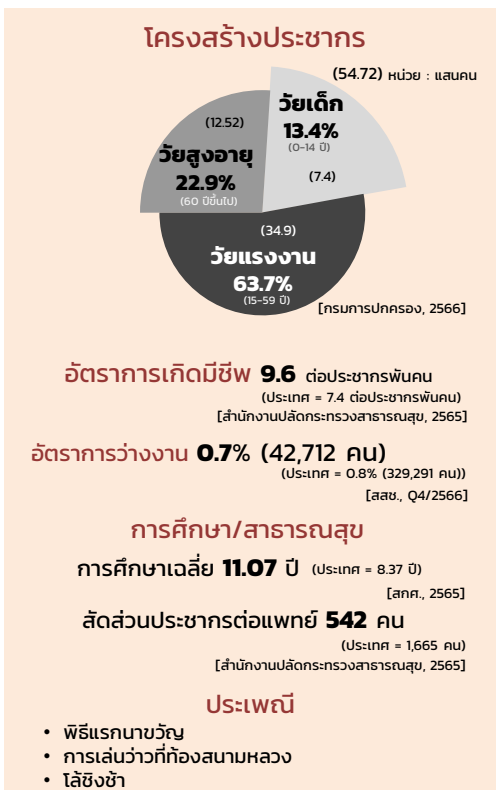


1. การสร้างเมืองปลอดภัยและยั่งยืนต่อวิกฤตการณ์
2. การพัฒนาสิ่งแวดล้อมที่ยั่งยืนและการเปลี่ยนแปลงสภาพภูมิอากาศ
3. การลดความเหลื่อมล้ำด้วยการบริหารเมืองรูปแบบอารยธรรมสำหรับทุกคน
4. การเชื่อมโยงเมืองที่มีความคล่องตัวและระบบบริการสาธารณะแบบบูรณาการ
5. ส่งเสริมการสร้างเมืองประชาธิปไตยแบบมีส่วนร่วม
6. การต่อยอดความเป็นเมืองศูนย์กลางเศรษฐกิจสร้างสรรค์และการเรียนรู้
7. การสร้างความเป็นมืออาชีพในการบริหารจัดการมหานคร

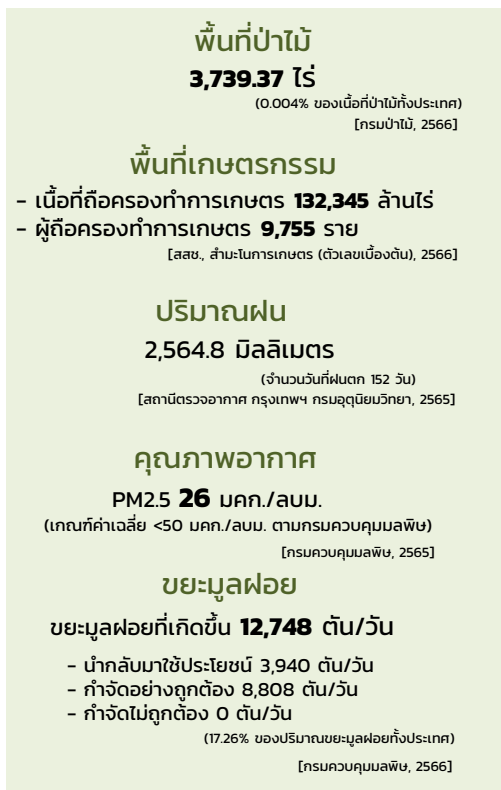
สถานการณ์ด้านเศรษฐกิจ



สถานการณ์ด้านสังคม



สถานการณ์ด้านทรัพยากรธรรมชาติและสิ่งแวดล้อม



ประเด็นการพัฒนาที่ควรให้ความสำคัญ

